

42

ST-HENRI

RUE	PAGE	RUE	PAGE	RUE	PAGE
AGNES	38	WORKMAN	24		
BEAUDDIN	120	ST. REMI	200		
BOURASSA	287				
BOURGET	1				
BRASSIER AV	277				
BUTTERNUT	418				
CANAL LACHINE BERGE DU	448				
CAZELAIS	228				
CLOVIS	279				
COLLEGE DU	57				
COTE ST PAUL CH DE LA	245				
COUVENT DU	47				
DAGENAIS	221				
DE COURCELLE	182				
DELINELLE	161				
DELINELLE AV	162				
DESNOYERS	239				
GLEN RD	181				
GUAY PL	37				
IRENE	25				
LACASSE	134				
LANDEVIN	79				
LAPORTE	28				
LENOIR	144				
LOUIS CYR	78				
MARIA	22				
NOTRE DAME O	352				
PALM	213				
RICHELIEU	292				
SEPTEMBRE DE	280				
SIR GEORGE E CARTIER SQUARE	147				
ST ALPHONSE	291				
ST AMBROISE	420				
ST ANTOINE	296				
ST AUGUSTIN	13				
ST FERDINAND	61				
ST JACQUES O	315				
ST PHILIPPE	80				
STE CLOTILDE	267				
STE EKILIE	402				
STE MARGUERITE	99				
STE MARIE	251				
STE PHILOMENE	120				
THERIEN	400				
TOURVILLE	120				
TURCOT	280				
TURGEON	5				
VAILLANT	283				
VICTOR HUGO AV	278				
WALNUT	236				

SERVICE D'ÉVALUATION

INDEX DES RUES AU RÔLE FONC

Quartier 42

RUE	PAGE	RUE	PAGE
AGNES	38	WORKHAN	29
BEAUDOIN	120		
BOURASSA	287		
BOURGET	1		
BRASSIER AV	277		
BUTTERNUT	418		
CANAL LACHINE BERGE DU	448		
CAZELAIS	228		
CLOVIS	279		
COLLEGE DU	57		
COTE ST PAUL CH DE LA	245		
COUVENT DU	47		
DAGENAIS	221		
DE COURCELLE	182		
DELINELLE	161		
DELINELLE AV	162		
DESSNOYERS	239		
GLEN RD	181		
GUAY PL	37		
IRENE	25		
LACASSE	134		
LANGEVIN	79		
LAPORTE	28		
LENOIR	144		
LOUIS CYR	78		
MARIA	22		
NOTRE DAME O	352		
PALM	213		
RICHELIEU	292		
SEPTEMBRE DE	280		
SIR GEORGE E CARTIER SQUARE	147		
ST ALPHONSE	291		
ST AMBROISE	420		
ST ANTOINE	296		
ST AUGUSTIN	13		
ST FERDINAND	61		
ST JACQUES O	315		
ST PHILIPPE	80		
STE CLOTILDE	267		
STE EMILIE	402		
STE MARGUERITE	99		
STE MARIE	251		
STE PHILOMENE	120		
THERIEN	400		
TOURVILLE	120		
TURCOT	280		
TURGEON	5		
VAILLANT	281		
VICTOR HUGO AV	278		
VALNUT	236		

CODE	COMPTE	EMPLACEMENT - NOM, PROFESSION, RÉSIDENCE						CATEGORIE D'IMMEUBLE	SCOLAIRE		VALEUR EN DOLLARS			MUNICIPAL	REMARQUES
		DIV. CAD.	CADASTRE	SUBDIVISION	FRONT	PROFONDEUR	SUPERFICIE		TERR. P. C.	TERRAIN	BÂTISSE	TOTAL			
7001 7002 7003	42000000	DEBUT DE BOURGET CANAL LACHINE ST AMBROISE													
1001	42000100	99 BOURGET													
2002 2004 2999		10 P2111		3100	2135	66600									
		10 2086		4192	8988	3,76700									
						4,43300									
3001							4A	1	201	5200	34000	39200	T S 1		
4201 4601		M. MICHEL TANGUAY, GARAGISTE 99 BOURGET H4C 2M2						IF	1						
1001	42000200	102-09 BOURGET													
2002	A. 93894 12-5-83	10 2089		2000	9000	1,80000									
3001		VERSO													
4201 4601		M CLAUDE TOURIGNY, JOURNALIER 102 BOURGET H4C 2M2						IF	1						
4202 4602		M ROGER TOURIGNY, JOURNALIER 102 BOURGET H4C 2M2						IF	1						
1001	42000300	108-114 BOURGET													
2002	A. 93894 12-5-83	10 2090		4000	9000	3,60000									
3001		VERSO													
4201 4601		M CLAUDE TOURIGNY, JOURNALIER 102 BOURGET H4C 2M2						IF	1						
4202 4602		M ROGER TOURIGNY, JOURNALIER 102 BOURGET H4C 2M2						IF	1						
1001	42000400	120-29 BOURGET													
2002		10 2091		4000	9000	3,60000									
3001							2B	1	201	4800	22800	27600	T R 1		
4201 4601		M ALEXANDRE LAROCQUE, CHARRONNEUR 1622 ALLARD H4E 2K5						IF	1						
1001	42000500	126-136 BOURGET													

42000200

CF N1

4201. Rénovations Dufour Inc.

4601 4544 Bessie, H2J 2R3

CERT.	EFF.
06/83	10/83

42000300

CF N1

4201. Rénovations Dufour Inc.

4601 4544 Bessie, H2J 2R3

CERT.	EFF.

AEB20

AEB20

CODE	COMPTE	EMPLACEMENT - NOM, PROFESSION, RÉSIDENCE						CATEGORIE BÂTIMENT	SCOLAIRE		VALEUR EN DOLLARS			MUNICIPAL	REMARQUES	
		CAD.	CADASTRE	SUBDIVISION	FRONT	PROFONDEUR	SUPERFICIE		TERR.	P. C.	TERRAIN	BÂTISSÉ	TOTAL			
2002 2004 2999	42000500	10	2092		4000	9000	3,60000									
		10	2093		4000	9000	3,60000									
							7,20000									
3001								3A	2	ZB1	8700	87800	96500	T R 5		
4211 4611		L OFFICE MUNICIPAL D HABITATION DE MONTREAL 152 EST NOTRE DAME #335 H2Y 3R4						9F	1							
1001	42000700	150-56 BOURGET														
2002		10	2094		4000	9000	3,60000									
3001								2D	1	ZB1	4800	10700	15500	T R 1		
4203 4603		M ALEXANDRE LAROCQUE 195 BOURGET H9C 2R1						1F	1							
1001	42000800	160 BOURGET														
2002		10	2095		4000	9000	3,60000									
3001								2D	2	ZB1	4800	55600	60400	T R 5		
4211 4611		L OFFICE MUNICIPAL D HABITATION DE MONTREAL 152 EST NOTRE DAME #359 H2Y 3R4						9F	2							
1001	42000900	168-178 BOURGET														
2002		10	2096		4000	9000	3,60000									
3001								2D	1	ZB1	4800	14200	19000	T R 1		
4201 4601		MR CLEMENTE VIOLA 1953 JACQUES HERTEL H4E 1R2						1A	1							
1001 1002	42001000	182-99 BOURGET 3702-20 STE EMILIE														
	V.L.															
2002 2004 2999		10	2097		4000	9000	3,60000									
		10	2098		4000	9000	3,60000									
							7,20000									
3001								4A	1	ZB1	10100	52800	62900	T S 1		
4201 4601		M JEAN CARDINAL, EPICIER BOUCHER 3702 STE EMILIE H4C 1Z6						1F	1							
7001 7002		STE EMILIE 200-02 BOURGET VOIR 3705 STE EMILIE														

VERSUS

4200900

1012

4201 Mr. Richard Wade

4601 357 Queen St. West Montreal H3Z 2C8

1012

4202 Mr. Jerry Alexander

4602 1345 Gouard St. West Montreal H3Z 7A5

CERT.	EFF.
alut6	alut6

AT

CODE	COMPTE	EMPLACEMENT - NOM, PROFESSION, RESIDENCE						CATEGORIE BÂTIMENT	SCOLAIRE		VALEUR EN DOLLARS			MUNICIPAL	REMARQUES
		DIV. CAD.	CADASTRE	SUBDIVISION	FRONT	PROFONDEUR	SUPERFICIE		TERR.	TERR. P. C.	TERRAIN	BÂTISSE	TOTAL		
1001	42001200	214-218 BOURGET						(03)							
2002					2000	4500	90000								
3001								26	1	281	1100	13800	14900	T R 1	
4204		M JOSEPH PILOTTE, BARBIER 214 BOURGET N4C 2M3						IF							
4604															
1001	42001250	LOT ARR BOURGET													
2002				10	2009	PI	2000	4183	69700						
3001								7A	1	281	1100		1100	T R 1	
4201		M RAYMOND PAQUETTE 2535 JACQUES HERTEL N4E 1S1						IF							
4601															
		Propriété sujette à la surtaxe sur terrains vagues.													
1001	42001350	222-224 BOURGET													
2002				10	2009	PI	1916	IRR	1,75300						
2002							1933	9108							
3001								9A	1	281	2200	8100	10300	T S 1	
4201		M RAYMOND PAQUETTE 2535 JACQUES HERTEL N4E 1S1						IF							
4601															
1001	42001400	224-32 BOURGET						(03)							
2002				10	2008		4000	9000	3,60000						
3001								20	1	281	9800	11900	16700	T R 1	
4204		M MARCEL PRESSEAU, ENTREPRENEUR 4230 BL STE ROSE FABREVILLE LAVAL N7R 1X3						IF							
4604															
1001	42001500	236-48 BOURGET						(03)							
2002				10	2007		4000	9000	3,60000						
3001								20	1	281	9800	22300	27100	T R 1	
4201		M PAUL RIBE TREMBLAY, ASS. CONTROLÉUR 238 BOURGET N4C 2M3						IF							
4601															
1001	42001600	250-252 BOURGET						(03)							
2002				10	2006		2000	9000	1,80000						

43001500

IFTI

4201 H. Claude Girard

4201 2012 de Paris 113K-188

15/11/14 4/1/15

CODE	COMPTE	EMPLACEMENT - NOM, PROFESSION, RÉSIDENCE					CATÉGORIE BÂTIMENT	SCOLAIRE		VALEUR EN DOLLARS			MUNICIPAL	REMARQUES	
		DIV. CAD.	CADASTRE	SUBDIVISION	FRONT	PROFONDEUR		SUPERFICIE	CLASS.	TERR. P. I. C.	TERRAIN	BÂTISSÉ			TOTAL
3001	42001600							28	1	281	2400	11600	14000	T R I	
4201 4601		M PAUL JOKUBAUSKAS JACKSON 763 DUNDAS AV #2 VERDUN H9H 1V7					1F	Z							
		VERSO													
1061	42001700	256-60 BOURGET						(03)							
2002		10		2005	2000	9000	1,80000								
3001								20	1	281	2400	19800	22200	T R I	
4201 4601		MME HERMENEGILDE GUAY (MARIE LOUISE PELLETIER) 260 BOURGET H9C 2M3					0F	1							
1061	42001800	264-70 BOURGET						(03)							
2002		10		2004	3600	9000	3,24000								
3001								20	1	281	4300	8700	13000	T R I	
4201 4601		MME GILBERT DUGAS (DIANE PELLETIER-DUGAS) 13723 BL GOUIN D. PIERREFONDS H8Z 1X6					2F	Z							
1061	42001900	272-89 BOURGET						(03)							
2002		10		2003	1783	8988	1,61100								
2004		10		2002	1783	8988	1,61100								
2999															
								20	1	281	4300	36700	41000	T R I	
3001															
4211 4611		M LIONEL PEREIRA, PEINTRE 6246 AV FARIBAUT H1W 1G2					1F	1							
4212 4612		MME LIONEL PEREIRA (IDALINA PEREIRA) 6246 AV FARIBAUT H1W 1G2					0F	1							
1061	42002000	286/294A BOURGET						(03)							
2002		10		2001	3800	9000	3,42000								
3001								20	1	281	4500	30800	35300	T R I	
4201 4601		MME LEOPOLD BOUCHER (JEANNE D ARC MARTINEAU) 292 PARC GEORGE ETIENNE CARTIER H9C 3A2					2F	Z							
		VERSO													
1061	42002100	296-310 BOURGET						(03)							
2002		V.L.	10		2000	7800	9800	7,02000							
3001								20	1	281	9300	44400	53700	T R I	

42001600

IAZI

4201 M. JOHN PALOU

4601 7239 Av. WISEMAN H3N 2R5

AT

CERT.	EFF.
14-1-83	1-1-83

42002000

BFI2

4201 Mlle Annette Ginguerd

4601 3004 Rue Brooke, Verdun H4G 1S6

CERT.	EFF.
9-11-83	25-10-82

1-1-83

CODE	COMPTE	EMPLACEMENT - NOM, PROFESSION, RESIDENCE						CATEGORIE BÂTIMENT	SCOLAIRE		VALEUR EN DOLLARS			MUNICIPAL	REMARQUES
		DIV. CAD.	CADASTRE	SUBDIVISION	FRONT	PROFONDEUR	SUPERFICIE		TERR. P.	TERR. C.	TERRAIN	BÂTISSÉ	TOTAL		
4201 4601	42002100	Mlle VIOLETTA VLADIMIROVA 296 BOURGET H4C 2A3					3F								
7001 7002 7003 7004 7005 7006 7007 7008 7009 7010		RUELLE 312-16 BOURGET VOIR 3700 NOTRE DAME O NOTRE DAME O BORKMAN C.N.R. TRACKS ST JACQUES ST ANTOINE DEBUT DE TURGEON NOTRE DAME O 327 TURGEON VOIR 3734 NOTRE DAME O													
1001	42002250	317-21 TURGEON					(03)								
2002 2002 2004 2004 2899		10 1997 1 3610 3003 1,11000 3791 3000 10 1998 2 3791 2833 1,09000 3910 2,20000													
3001							20	1	281	2900	16100	19000	T R 1		
4204 4304 4604		MRS. IUDIC ALTER HERSKOWITZ (SARA LEIBOVICI), USUFRUCTUARY, SAZ STOREKEEPER 37 83 NOTRE DAME OUEST H4C 1P8					1F								
1001	42002300	307-15 TURGEON					(03)								
2002 3001		10 1994 9140 9050 3,72600					20	1	281	4900	30300	35200	T R 1		
4212 4612		M DENIS DUBUC, AGENT D ASS 307 TURGEON H4C 2A3					1F								
1001	42002400	295-99 TURGEON					(03)								
2002 3001		10 1995 3860 8987 3,46900					20	2	281	4600	52700	57300	T R 5		
4201 4601		L OFFICE MUNICIPAL D HABITATION DE MONTREAL 152 EST NOTRE DAME #335 H2Y 3R4					9F								
7001		PASSAGE													
1001	42002500	287-81 TURGEON					(03)								
2002		10 1994 4000 9000 3,60000													

CODE	COMPTE	EMPLACEMENT - NOM, PROFESSION, RÉSIDENCE						CATEGORIE BÂTIMENT	SCOLAIRE		VALEUR EN DOLLARS			MUNICIPAL	REMARQUES	
		DIV. CAD.	CADASTRE	SUBDIVISION	FRONT	PROFONDEUR	SUPERFICIE		TERR.	P. C.	TERRAIN	BÂTISSE	TOTAL			
3001	42002500							20	1	281	4800	14000	18800	T R 1		
4204		M GUY LOISELLE, ASSEMBLEUR						1F								
4604		545 DU PORTAGE STE CATHERINE LAPRAIRIE JOL 1E0														
1001	42002600	279-273 TURGEON						(03)								
2002		10		1993	4000	9000	3,60000									
3001								20	1	281	4800	27700	32500	T R 1		
4211		M PAUL TREMBLAY, CHAUFFEUR						1F								
4611		273 TURGEON H9C 2N3														
4212		MME PAUL TREMBLAY (REVEE BELANGER)						4F								
4612		273 TURGEON H9C 2N3														
1001	42002700	267 TURGEON						(03)								
2002		10		1992	4000	9000	3,60000									
3001								40	1	281	4400	23500	27900	T C 1		
4202		M EUSTACHIO NOTARGIACONO						1F								
4602		1710 DE BIENCOURT H9E 1Y3														
1001	42002800	261-251 TURGEON						(03)								
2002		10		1991	4590	9000	4,09500									
2002					4540											
3001								20	1	281	5500	30100	35600	T R 1		
4204		MME PIERRETTE WEINFELD						3F								
4604		18 SALABERRY CHATEAUGUAY J6J 9J8														
1001	42002900	SUIVANT 251 TURGEON						(03)								
2002		10		1991	3690	9000	3,34800									
2002					3680											
3001								2E	1	281	4400	7400	11800	T R 1		
4204		MME PIERRETTE WEINFELD						3A								
4604		18 SALABERRY CHATEAUGUAY J6J 9J8														
1001	42003000	227-35 TURGEON						(03)								
2002		10		1990	4000	9000	3,60000									
3001								20	1	281	4800	38800	43600	T R 1		

CODE	COMPTÉ	EMPLACEMENT - NOM, PROFESSION, RESIDENCE						CATEGORIE BÂTIMENT	SCOLAIRE		VALEUR EN DOLLARS				MUNICIPAL	REMARQUES	
		SIV. CAD.	CADASTRE	SUBDIVISION	FRONT	PROFONDEUR	SUPERFICIE		TERR.	TERRAIN	BÂTISSE	TOTAL					
4211 4611	42003000	M						1F									
1001	42003100							(03)									
2002																	
3001																	
4201 4601		M						1F									
7001 7002																	
1001	42003300																
2002																	
3001																	
4201 4601								9F									
1001	42003400																
2002																	
3001																	
4201 4601								9F									
1001	42003500																
2002																	
3001																	
4211 4611		M						1F									
1001	42003600																
2002																	
3001																	

CODE	COMPTE	EMPLACEMENT - NOM, PROFESSION, RESIDENCE						CATEGORIE BÂTIMENT	SCOLAIRE		VALEUR EN DOLLARS			MUNICIPAL	REMARQUES	
		DIV. CAD.	CADASTRE	SUBDIVISION	FRONT	PROFONDEUR	SUPERFICIE		TERR.	P. C.	TERRAIN	BÂTISSE	TOTAL			
4204 4604 4704	42003600	M NORBERT CHARTRAND, POINTEUR 135 TURGEON H4C 2H9 145 Mont des Trembles C.P. 195 St Calixte du Kilkeny JOK 120 F1222 (510 83) 2001 HC						IF								
1001	42003700 A. 93895	135-137 TURGEON						(03)								
2002	3-5-83	10 2104		2000	9000	1,80000										
3001							2B	1	2B1	2400	11600	14000	T R 1			
4204 4604		M NORBERT CHARTRAND, POINTEUR 135 TURGEON H4C 2H9						IF								
1001	42003800	125 TURGEON						(03)								
2002		10 2105		2000	9000	1,80000										
2004		10 2106	1	2000	9000	1,80000										
2999						3,60000										
3001							2D	2	2B1	4800	53900	58200	T R 5			
4211 4611		L OFFICE MUNICIPAL D HABITATION DE MONTREAL 152 EST NOTRE DAME #359 H2Y 3R4						CF								
1001	42003900 A. 93895	115-121 TURGEON						(03)								
2002	3-5-83	10 P2106		2000	9000	1,80000										
2004		10 2107		2000	9000	1,80000										
2999						3,60000										
3001							2D	1	2B1	4800	13300	18100	T R 1			
4212 4612		M NORBERT CHARTRAND, POINTEUR 135 TURGEON H4C 2H9						IF								
1001	42004000	109 TURGEON						(03)								
2002		10 2108		2000	9000	1,80000										
3001							2A	1	2B1	2400	4300	6700	T R 1			
4204 4604		M LUCIEN LACASSE, JOURNALIER 109 TURGEON H4C 2H9						IF								
1001	42004100 A-104019	99-105 TURGEON						(03)								
2002	4-10-83	10 2109		4000	9000	3,60000										
3001							2C	1	2B1	4800	17400	22200	T R 1			

42003600

CFN1

4201 Rénovations Dolifac inc

4601 4544 Perm. H2S-2K3

CERT.	EFF.
7-81	9-83

42003700

CFN1

4201 Rénovations Dolifac inc

4601 4544 Perm. H2S-2K3

CERT.	EFF.
7-83	8-83

42003900

CFN1

4201 Rénovations Dolifac inc

4601 4544 Perm. H2S-2K3

CERT.	EFF.
7-83	3-05-84

CODE	COMPTÉ	EMPLACEMENT - NOM, PROFESSION, RESIDENCE					CATEGORIE BÂTIMENT	SCOLAIRE		VALEUR EN DOLLARS			MUNICIPAL	REMARQUES	
		DIV. CAD.	CADASTRE	SUBDIVISION	FRONT	PROFONDEUR		SUPERFICIE	TERR. P. C.	TERRAIN	BÂTISSE	TOTAL			
4201 4601	42004100	MME LEOPOLD RACINE (FLORINA RAINVILLE) VERSO 3725 ST AMBROISE H9C 2C4					BF								
1001 2002 3001	42004200 R 104019 4-10-83	95-97 TURGEON 10 2110													
				3800	9000	2,70000									
4201 4601		MME LEOPOLD RACINE (FLORINA RAINVILLE) VERSO 3725 ST AMBROISE H9C 2C4					BF								
1001 2002 3001	42004300	89-91 TURGEON 10 P2111													
						2,05600									
4204 4604		M ROMA PARENT, LAITIER VERSO 268 SIR GEORGES ETIENNE CARTIER H9C 3A2					IF								
1001 2002 2002 2009 2999 3001	42004400	83 TURGEON 10 2113 10 2114													
				3870	4499	1,79800									
				3088											
				4154	4599	1,72000									
						3,64800									
4201 4601 7001 7002 7003 7004 7005 7006		MME IRENE DESROCHES LALONDE 93 TURGEON H9C 2B9 ST AMBROISE 61 TURGEON VOIR 3744 ST AMBROISE CANAL LACHINE TRVERSEZ CANAL LACHINE 56-60 TURGEON VOIR 3830 ST AMBROISE ST AMBROISE					BF								
1001 2002 2004 2004 2004 2003 2999 3001	42004500	74-78 TURGEON 10 2118 10 P2115 10 P2116 10 2117													
				3996	8988	3,59100									
				4500	5200	2,15200									
					4500										
				4500	4500	1,87000									
					3900										
				3996	8988	3,59100									
						11,20000									
										15000	11200	126200			
										15000	13200	137000			

626R 26-0891
Jde 4-7-86 (386)

42004250

IFI

4201 H. André Boivin

4601 178 St. Cécile H4C 2P6

CERT.	EFF.
27-12-82	21-01-83

42004100

IFI

4201 M. Onil Plante

4601 3737 St. Ambrose H4C 2C4

DFI

4202 Mme. Louise Lawrence - Plante

CERT.	EFF.
9-12-82	4-10-83

42004200

IFI

4201 M. Onil Plante

4601 3737 St. Ambrose H4C 2C4

DFI

4202 Mme. Louise Lawrence - Plante

CERT.	EFF.
9-12-82	4-10-83

CODE	COMPTE	EMPLACEMENT - NOM, PROFESSION, RESIDENCE					CATEGORIE BÂTIMENT	SCOLAIRE		VALEUR EN DOLLARS			MUNICIPAL	REMARQUES	
		CIV. CAD.	CADASTRE	SUBDIVISION	FRONT	PROFONDEUR		SUPERFICIE	TERR.	BÂTISSE	TOTAL				
4204 4604	42004500	MR CARL LAXER, EXECUTIVE 5611 JELICOE COTE ST LUC H4B 1Z5					1A	C2							
1001	42004700	96-110 TURGEON						(03)							
2002	V.L.	10 2119			3996	8988					3,59100				
2009		10 2120			3996	8988					3,59100				
2005		10 2121			4000	9000					3,60000				
2006		10 2136			3996	8988					3,59100				
2008		10 2121			4000	9000					3,60000				
2999											19,37300				
3001								20	Z 282	18900	137700	156600	T R S		
4211 4611		L OFFICE MUNICIPAL D HABITATION DE MONTREAL 152 EST NOTRE DAME 8335 H2T 3R4					95	1							
1001	42004900	110-124 TURGEON													
2002		10 2122			9000	9000					3,60000				
3001								20	1 282	4400	16000	20400	T R S		
4204 4604		MME ESTHER PARENT (ALBINA LAUZON) 118 TURGEON H4C 2N1					95	1							
1001	42005000	126-136 TURGEON						(03)							
2002		10 P2123			2000	9000					1,60000				
2003		10 P2123			2000	9000					1,60000				
2999											3,60000				
3001								20	Z 282	4800	71900	76700	T R		
4202 4602		SOCIETE MUNICIPALE D HABITATION DE MTL 425 SHERBROOKE E H3A 2V7					CF	1							
6001		BAIL EMPHYTEOTIQUE ECHEANCE 06-11-2030													
1001	42005200	138-150 TURGEON						(03)							
2002	A-87221	10 2124			4000	9000					3,60000				
3001	21-01-13							20	1 282	4800	27100	31900	T R 1		
4201 4601		MRE GILLES FORTIN (DENISE TOUPIN), PROFESSEUR 1580 NOTRE DAME ST SULPICE JOX 3J0					95	2							
1001	42005300	152-158 TURGEON						(03)							

CERT. EFF. 227

VERSO

42005200

1512

4201 St. Ferdinand, Hebert

4201 St. Lambert, Gosselin 106 120 F 1222

F 1222 (25-05-83) 2563 74

GERT	EXP.
2113183	2111183

67

CODE	COMPTE	EMPLACEMENT - NOM, PROFESSION, RESIDENCE						CATEGORIE BÂTIMENT	SCOLAIRE		VALEUR EN DOLLARS			MUNICIPAL	REMARQUES	
		DIV. CAD.	CADASTRE	SUBDIVISION	FRONT	PROFONDEUR	SUPERFICIE		CH.	TERR. P. C.	TERRAIN	BÂTISSE	TOTAL			
2002 3001 4201 4601	42005300	10 2125			4000	8987	3,59500									
								20	2	281	4800	46300	51100	T R 5		
		L OFFICE MUNICIPAL D HABITATION DE MONTRÉAL 152 EST NOTRE DAME #335 H2Y 3R4						9F								
1001 2002 3001	42005400	10 2126			4000	9000	3,60000									
								7A	2	281	4400		4400	T R 5	ANNULÉ	
4201 4601 6001 5701 5702		LA SOCIÉTÉ D HABITATION DU QUÉBEC 1054 CONROY BLOC 3 4E ETAGE QUÉBEC G1R 5E7 Propriété sujette à la loi sur les terrains vagues. BAIL EMPHYTEUTIQUE FIN 1-12-2025 ATT: OFFICE MUNICIPAL D HABITATION DE MTL 152 NOTRE DAME E. 6E ETAGE H2Y3R6 #1222 2236/6-12 82/NE						CF								
1001 2002 3001	42005500	10 2127			4000	9000	3,60000									
	V.L.	10 2126			4000	9000	3,60000									
4201 4601 6001 5701 5702		LA SOCIÉTÉ D HABITATION DU QUÉBEC 1054 CONROY BLOC 3 4E ETAGE QUÉBEC G1R 5E7 BAIL EMPHYTEUTIQUE FIN 1-12-2025 ATT: OFFICE MUNICIPAL D HABITATION DE MTL 152 NOTRE DAME E. 6E ETAGE H2Y3R6 #1222 2236/6-12 82/NE						CF								
1001 1002	42005600	200-206 TURGEON														
	V.L.	3807-17 STE EMILIE														
2002 2009 2999		10 1984			3996	6988	3,59100									
		10 1905			4000	9000	3,60000									
							7,19100									
3001 4211 4611								20	1	281	9500	46500	56000	T R 1		
		MME NANCY AMYOT (GABRIELLE DURANCEAU) 1681 TERRASSE PILON CHOMEDY-LAVALL H7S 3J2						5F								
1001 2002 3001	42005800	220-222 TURGEON														
		10 1984			3400	9000	3,06000									
								4A	1	281	3700	5300	9000	T R 1		
4211 4611		M GERARD BENOIT, VENDEUR 222 TURGEON H4C 2N2						5F								

SERVICE D'ÉVALUATION

CODE	COMPTE	EMPLACEMENT - NOM, PROFESSION, RESIDENCE						CATEGORIE BÂTIMENT	SCOLAIRE		VALEUR EN DOLLARS			MUNICIPAL	REMARQUES	
		DIV. CAD.	CADASTRE	SUBDIVISION	FRONT	PROFONDEUR	SUPERFICIE		TERR. P. C.	TERRAIN	BÂTISSE	TOTAL				
1001	42005900	230	TURGEON					(03)								
2002		10	1983		2000	9000	1,80000									
2009		10	1982		2000	9000	1,80000									
2999							3,60000									
3001								20	2	201	4800	58600	63400	T R 5		
4211		OFFICE MUNICIPAL D HABITATION DE MONTREAL						CF	D							
4611		152 EST NOTRE DAME #359. #2Y 3R9														
1001	42006000	238-248	TURGEON					(03)								
2002		10	1981		3975	9000	3,55500									
3001								20	1	282	4800	24900	29700	T R 1		
4201		M. REJEAN FAUCHER, JOURNALIER						IF	Z							
4601		520 RUISSEAU ST JEAN ST ROCH DE L ACHIGNAN JOX 3ND														
1001	42006100	250-58	TURGEON					(03)								
2002		10	1980		4000	9000	3,60000									
3001								20	1	202	4000	10300	15100	T R 1		
4211		PHILIPPE PRATTE, ELECTRICIEN						IF	E							
4611		259 TURGEON H5C 2N2														
1001	42006200	269	TURGEON					(03)								
2002		10	1979	1	3557	IRR	3,30100									
2002					4000	9000										
2003		10	1979	2	443	5000	21900									
2003					434											
2999							3,60000									
3001								20	1	202	4800	57200	62000	T R 1		
4202		VILLE DE MONTREAL						IF	Z							
4602		275 NOTRE DAME E #2Y 1C6														
6001		<i>Dist. Empty Techniq. échéance 30-00-2027</i>														
1001	42006300	270-272	TURGEON					(03)								
2002		10	1978		2000	9000	1,80000									
3001								20	1	201	2400	21300	23700	T R 1		
4202		MME ERNEST BOYER (PAULINE REGIS)						IF	E							
4602		272 TURGEON H4C 2N2														

42006200

9 FNI

4201 Société d'habitation du Québec

5701 AD: Office Municipale d'habitation de

5702 152 E. Nelson-Darwin Hwy 306 Montréal Q111
F1000 (1010-20) am 2976

CERT.	1-1-82
20-12-81	1-1-82

42006000

3ET 1

4201 NDL, Rita Lavin

4201 244 rue Jean Jacques 202.

CERT.	1-1-82
9-11-81	1-1-82

CODE	COMPTE	EMPLACEMENT - NOM, PROFESSION, RÉSIDENCE						CATEGORIE RATTEMENT	SCOLAIRE		VALEUR EN DOLLARS			MUNICIPAL	REMARQUES	
		DIV. CAD.	CADASTRE	SUBDIVISION	FRONT	PROFONDEUR	SUPERFICIE		TERR.	BÂTISSE	TERRAIN	BÂTISSE	TOTAL			
1001	42006400	276-78 TURGEON						(03)								
2002		10 P1978														
3001								20	1	281	2400	9800	12200	T R 1		
4214		M OVIDE LONGPRE, MENUISIER						IF								
4614		6667 JOGUES H9E 287														
1001	42006500	280-84 TURGEON						(03)								
2002		10 P1977														
3001								20	1	281	9800	10500	15300	T R 1		
4211		MNE JOSEPH LUCIEN LEROUX (GERMAINE DUROCHER)						IF								
4611		289 TURGEON H9C 282														
1001	42006600	290-94 TURGEON						(03)								
2002		10 1974														
3001								20	1	281	4400	50400	44800	T R 1		
4201		M REAL EMERY						IF								
4601		6805 MARQUETTE 24 H26 246 274 TURGEON H4L 372														
		F122 #2910 M H4L 372 F122-0783 m.c. (02/07/83) 22-07-83														
1001	42006700	300-304 TURGEON						(03)								
2002		10 1975														
3001								4A	1	281	4400	63200	67600	T S 1		
4212		M ROGER BENOIT, MARCHAND						IF								
4612		1249 CHEMIN DU LAC ST LOUIS VILLE DE LERY J6M 1A7														
1001	42006800	308-310 TURGEON						(03)								
2002		10 1974A														
3001								4C	2	281	4400	11400	15800	T C 1		
4201		LAMARRE FRERES INC						CF								
4601		3723 NOTRE DAME O H9C 1F8														
7001		330-36 TURGEON VOIR 3802 NOTRE DAME O														
7002		NOTRE DAME O														
7003		DEBUT DE ST AUGUSTIN														
7004		NOTRE DAME O														

CODE	COMPTE	EMPLACEMENT - NOM, PROFESSION, RÉSIDENCE						C.C.P.	C.C.	C.C.F.	C.C.S.	C.C.P.	C.C.S.	C.C.P.	C.C.S.	C.C.P.	C.C.S.	C.C.P.	C.C.S.	REMARQUES
		DIV. CAD.	CADASTRE	SUBDIVISION	FRONT	PROFONDEUR	SUPERFICIE													
1001	42006900			299 ST AUGUSTIN																
2002				10 P1972	6000	8988	5,39300													
3001																				
4201				LANARRE FRÈRES LIMITEE																
4601				3723 NOTRE DAME O H4C 1P8																
1001	42007000			295-87 ST AUGUSTIN																
2002				10 1971	6000	9000	5,40000													
2004				10 P1970																
3001																				
4201				Mlle. MARIE ROSE LAUZON																
4601				287 ST AUGUSTIN H4C 2N7																
4202				M ANATOLE LAUZON																
4602				287 ST AUGUSTIN H4C 2N7																
4203				M CHARLES LAUZON																
4603				287 ST AUGUSTIN H4C 2N7																
1001	42007100			285-281 ST AUGUSTIN																
2002				10 P1970	2000	9000	1,90000													
2004				10 P1969	900	9000	36000													
2999							2,16000													
3001																				
4211				M EUGENE GENDREAU, MENUISIER																
4611				27 ROIVIN CHATEAUGUAY STATION J&J 2Y6																
1001	42007200			277-73 ST AUGUSTIN																
2002				10 P1969	3600	9000	3,24000													
3001																				
4204				M HERMAN ST GERMAIN, MECANICIEN																
4604				277 ST AUGUSTIN H4C 2N7																
1001	42007300			269-65 ST AUGUSTIN																
2002				10 1968	9000	9000	3,60000													
3001																				
2002																				
3001																				

SERVICE D'ÉVALUATION

CODE	COMPTE	EMPLACEMENT - NOM, PROFESSION, RESIDENCE						CATEGORIE BÂTIMENT	SCOLAIRE		VALEUR EN DOLLARS			MUNICIPAL	REMARQUES
		DIV. CAD.	CADASTRE	SUBDIVISION	FRONT	PROFONDEUR	SUPERFICIE		YCAR.	P. C.	TERRAIN	BÂTISSSE	TOTAL		
4212 4612	42007300	MME IRENE RELOCHE, OPERATRICE 4774 VICTORIA-LACHINE H37 1K0 30 Berley Lane, #1108, Ste. des Jumeaux, H3E 2L3					1,224,291.0 7/22-01-63	2F							
1001 2002 3001	42007400	263-61 ST AUGUSTIN 10 P1967			2000	9000	1,80000	(03)							
4201 4601 4202 4602		MME DANIELLE PAQUET 3862 av de Courtrai H3S 1C1 7510 BARNIER #1 H3E 2A5 MME BERNARD PAQUET (GERTRUDE BEAUDOIN) 3896 DE COURTRAI						2F 2F							
1001 2002 3001	42007500	259-57 ST AUGUSTIN 10 P1967			2000	9000	1,80000	(03)							
4201 4601		M REJEAN LEVEILLE, SOUDEUR 259 ST AUGUSTIN H4C 2N7						2F							
1001 2002 3001	42007600	253-47 ST AUGUSTIN 10 1966			9000	9000	3,60000	(03)							
4201 4601		M BERNARD PAQUET 3896 DE COURTRAI H3S 1C1						2F							
1001 2002 3001	42007700	243-37 ST AUGUSTIN 10 1965			9000	9000	3,60000	(03)							
4202 4602		M ROGER CUSSON 5030 CH CTE ST PAUL H4C 1W6						2F							
1001 2002 3001	42007800	235-27 ST AUGUSTIN 10 P1964			9500	9000	4,05000	(03)							

CODE	COMPTE	EMPLACEMENT - NOM, PROFESSION, RESIDENCE						CATEGORIE BÂTIMENT	SCOLAIRE		VALEUR EN DOLLARS			REMARQUES	
		DIV. CAD.	CADASTRE	SUBDIVISION	FRONT	PROFONDEUR	SUPERFICIE		TERR. P. C.	TERRAIN	BÂTISSSE	TOTAL	MUNICIPAL		
4201 9601	42007800	M BERNARD PAQUET 3696 DE COURTRAI H35 1C1						IF							
1001	42007900	223-17 ST AUGUSTIN													
2002 2009 2999		10 P1969 10 1963		1500 2000	9000 9000	1,35000 1,60000 3,15000									
3001								2D	1	ZB1	3800	14100	17900	T R 1	
4201 9601		M GERARD CHASLES 219 ST AUGUSTIN H9C 2N7						IF							
1001	42008000	215 ST AUGUSTIN													
2002 3001		10 1962		4000	9000	3,60000									
4201 9601		M LEO RONDEAU, ENTREPRENEUR 6805 RTE. 132 STE CATHERINE JOL 1E0						IF							
7001 7002		203-01 ST AUGUSTIN VOIR 3833 STE EMILIE STE EMILIE													
1001	42008100	145-175 ST AUGUSTIN													
2001 2002 2999		10 2128 10 2129		7990 7990	4490 4494	3,59100 3,59100 7,18200									
3001								3A	2	ZB1	15900	173200	189100	T R	
4201 9601		LA SOCIETE D HABITATION DU QUEBEC 1054 CONROY BLOC 3 4E ETAGE QUEBEC GIR SE7						CF							
6001 5701 5702		BAIL EMPHYTEOTIQUE FIN 1-12-2025 ATT: OFFICE MUNICIPAL D'HABITATION DE MTL 152 NOTRE-DAME E. 6E ETAGE H243P6 E1222 2236(6-12-82)/M													
1001	42008200 V.L.	145-155 ST AUGUSTIN													
2002 2009 3001		10 2130 2131 2132		4000 3000 3000	9000 9000 9000	3,60000 1,80000 1,80000 7,20000					12300	308900	321200	T R	
4201 9601		LA SOCIETE D HABITATION DU QUEBEC 1054 CONROY BLOC 3 4E ETAGE QUEBEC GIR SE7						CF			7900	308900	316800	T R	
6001 5701 5702		BAIL EMPHYTEOTIQUE FIN 1-12-2025 ATT: OFFICE MUNICIPAL D'HABITATION DE MTL 152 NOTRE-DAME E. 6E ETAGE H243P6 E1222 2236(6-12-82)/M													

CODE	COMPTE	EMPLACEMENT - NOM, PROFESSION, RESIDENCE					CATEGORIE BÂTIMENT	SCOLAIRE		VALEUR EN DOLLARS			MUNICIPAL	REMARQUES		
		DIV. CAD.	CADASTRE	SUBDIVISION	FRONT	PROFONDEUR		SUPERFICIE	TERR.	TERR. P. C.	TERRAIN	BÂTISSE			TOTAL	
1001	42008380	LOT ST AUGUSTIN														
2002		10 2131			2000	9000	1,80000									
3001								7A	2 281	2200			2200	TV	<i>ANNULÉ</i>	
4201		LA SOCIÉTÉ D'HABITATION DU QUÉBEC					CF									
4601		1054 CONROY BLOC 3 4E ETAGE QUÉBEC GIR 5E7														
6630		Propriété sujette à la surtaxe sur terrains vagues.														
6301		BAIL EMPHYTEOTIQUE FIN 1-12-2025														
6701		ATT. OFFICE MUNICIPAL D'HABITATION DE MTL														
6702		157 NOTRE DAME 6E ETAGE H21 3P6 F1222 2236(6-12-82)NC														
1001	42008400	LOT ST AUGUSTIN														
2002		10 2132			2000	9000	1,80000									
3001								7A	2 281	2200			2200	TV	<i>ANNULÉ</i>	
4201		LA SOCIÉTÉ D'HABITATION DU QUÉBEC					CF									
4601		1054 CONROY BLOC 3 4E ETAGE QUÉBEC GIR 5E7														
6630		Propriété sujette à la surtaxe sur terrains vagues.														
6301		BAIL EMPHYTEOTIQUE FIN 1-12-2025														
6701		ATT. OFFICE MUNICIPAL D'HABITATION DE MTL														
6702		157 NOTRE DAME 6E ETAGE H21 3P6 F1222 2236(6-12-82)NC														
1001	42008500	LOT ST AUGUSTIN														
2002		10 2133			4000	9000	3,60000									
3001								6B	281	4400			4400	EB 204-3		
4201		LA VILLE DE MONTRÉAL SERVICE DES IMMEUBLES					DF									
4601		275 NOTRE DAME E. C. 3E7														
1001	42008600	129-21 ST AUGUSTIN														
2002		10 2134			4000	9000	3,60000									
3001								2D	1 281	4400	19700		24100	T R 1		
4201		M FERNAND LATENDRESSE					IF									
4601		129 ST AUGUSTIN H4C 2N5														
1001	42008700	117-09 ST AUGUSTIN														
2002		10 2135			4000	9000	3,60000									
3001								2D	1 281	4400	19900		24300	T R 1		
4204		M ALBERT BÉTY, MENUISIER					IF									
4604		26 ^e ST PHILIPPE H4C 2V1														
7001		ST AMBROISE														
7002		TRAVERSEZ														
7003		ST AMBROISE														

CODE	COMPTE	EMPLACEMENT - NOM, PROFESSION, RESIDENCE					CATEGORIE PATHWAY	SCOLAIRE		VALEUR EN DOLLARS			MUNICIPAL	REMARQUES	
		DIV. CAD CADASTRE	SUBDIVISION	FRONT	PROFONDEUR	SUPERFICIE		TERR. P. C.	TERRAIN	BÂTISSE	TOTAL				
1001	42008800	80-96 ST AUGUSTIN													
2002		10 P2151		9300	3790	1,90660									
2002					400										
3001							9A	1 2B1	2300	19700	22000	T R 1			
4212		M DENIS NANTÉL													
4612		6671 LAURENDEAU H9E 3Z1													
1001	42008900	102-104 ST AUGUSTIN					(03)								
2002		10 P2151		IRR	IRR	2,10000									
3001							2B	1 2B1	2600	11600	14200	T R 1			
4207		M DONAT LEFEBVRE													
4607		102 ST AUGUSTIN H9C 2N9													
1001	42009000	106-110 ST AUGUSTIN					(03)								
2002		10 2150		4000	5000	2,59000									
2002					7700										
3001							3A		3100	27500	30600				
4201		M SERGE DESCHAMPS													
4601		215 ST PHILIPPE H9C 2T9													
1001	42009100	114-118 ST AUGUSTIN					(03)								
2002		10 2197		3000	7700	2,93000									
2002					8500										
3001							2A	1 2B1	2900	1200	4100	T R 1			
4201		Mlle MARGUERITE BRUNEAU													
4601		118 ST AUGUSTIN H9C 2N9													
1001	42009200	124 ST AUGUSTIN					(03)								
2002		10 2198		2500	8500	2,29000									
2002					9800										
3001							2A	1 2B1	2800	8600	11400	T R 1			
4209		M GERARD LHEUREUX, COMMISS													
4609		124 ST AUGUSTIN H9C 2N9													
1001	42009300	126 ST AUGUSTIN					(03)								

VERSO

CERT.	EFF.	SC
3110-83	1-10-83	261
CERT.	EFF.	PO
3111-83	1-11-83	508

CERT.	EFF.	PO
3111-83	1-11-83	508

42009100

1 F T 1

4201 M. Jocelyn Boyer

4601 118 St-Augustin, H4C 2N4

CERT.	EXP.
02/06/83	30/09/83

AFB201

CODE	COMPTE	EMPLACEMENT - NOM, PROFESSION, RÉSIDENCE					CATEGORIE BÂTIMENT	SCOLAIRE		VALEUR EN DOLLARS			MUNICIPAL	REMARQUES	
		DIV. CAD.	CADASTRE	SUBDIVISION	FRONT	PROFONDEUR		SUPERFICIE	TERR. P. C.	TERRAIN	BÂTIMENT	TOTAL			
2002 2002 2004 2004 2999	42009300	10	2147		2500	9800	2,56900								
		10	2146	3	2000	10872	2,58800								
						10940									
						11960	4,87700								
3001								2A	1	281	5900	9400	15300	T R I	
4204 4604		M	ARMAND HEBERT, ELECTRICIEN 126 ST AUGUSTIN H9C 2N9					1F	1						
1001 2002 2002	42009400		136 ST AUGUSTIN					(03)							
			10	P2,46	2000	11960	2,49000								
						12960									
3001								2A	1	281	2700	4800	7500	T R I	
4204 4604		M	ROMEO LOISELLE 136 ST AUGUSTIN H9C 2N9					1F	1						
1001 2002 2002 2004 2004 2999	42009500		LOT ST AUGUSTIN												
			10	2146	2	2000	12960	2,68500							
							13900								
			10	2146	1	2000	13900	2,86000							
							14700	5,54500							
3001								7A	1	281	5500		5500	T/V I	
4211 4611 6630		M	FERIOL BONIN, INGENIEUR 150 ST AUGUSTIN H9C 2N9 Propriété sujette à la surtaxe sur terrains vagues.					1F	1						
1001 2002 3001	42009600		150-152 ST AUGUSTIN					(03)							
			10	2143	4000	8000	3,20000								
								2B	1	281	3900	13400	17300	T R I	
4211 4611		M	FERIOL BONIN, INGENIEUR 150 ST AUGUSTIN H9C 2N9					1F	1						
1001 2002 2601	42009700		160-62 ST AUGUSTIN												
			10	2142	4000	8000	3,28000								
								4B	1	281	3900	109100	113000	T C I	

SERVICE D'ÉVALUATION

CODE	COMPTE	EMPLACEMENT - NOM, PROFESSION, RESIDENCE						CATEGORIE BÂTIMENT	SCOLAIRE		VALEUR EN DOLLARS			MUNICIPAL *	REMARQUES
		DIV. CAD.	CADASTRE	SUBDIVISION	FRONT	PROFONDEUR	SUPERFICIE		TERR. P. C.	TERRAIN	BÂTISSE	TOTAL			
4201 4601 7001	42009700	M LEO RONDEAU, CONTRACTEUR 215 ST AUGUSTIN RUE 217 1805 RUE 132, V. STE CATHERINE JOL 1E0 F122 (26-9-83) om. 3CS2 STE EMILIE					1F								
1001 2002 3001	42009800	200-206 ST AUGUSTIN 10 1960			4000	8000	3,20000	003							
4201 4601		MME LEOPOLD DORE (LAURETTE MELANCON) 732 ALLARD VERDUN H4H 2C5					5F	1	281	3900	14000	17900	T R 1		
1001 2002 3001	42009900	LOT ST AUGUSTIN 10 1959			4000	8000	3,20000	7A	1	281	3900	3900	T/V 1		
4201 4601 6620		M LEO RONDEAU, CONTRACTEUR 4805 RTE 132 STE CATHERINE JOL 1E0 Propriété sujette à la surtaxe sur terrains vagues.					1F	2							
1001 2002 2002 3001	42010000	LOT ST AUGUSTIN 10 P1955			6207 8335	7200 10375	4,51500	7A	1	281	5200	5200	T/V 1		
4201 4601 7001 6620		MME REJEAN QUAY (GISELE QUAY) 4985 HATFAIR H4V 2E6 Propriété sujette à la surtaxe sur terrains vagues. 232 B A G ST AUGUSTIN VOIR 42011500					5F	1							
1001 1002 2002 2004 2006 2008 2010 2012 2014 2999 3001	42010150	234/236 ST AUGUSTIN 241 MARIA 10 1954 2 10 1951 2 10 1952 2-1 10 1952 2-2 10 1953 4 10 1953 3 10 P1954					16,19000	4A	1	281	18000	135300	154100	T S 1	

SERVICE D'ÉVALUATION

CODE	COMPTÉ	EMPLACEMENT - NOM, PROFESSION, RÉSIDENCE						C.C.	C.C.	C.C.	C.C.	C.C.	C.C.	SCOLAIRE			VALEUR EN DOLLARS			MUNICIPAL	REMARQUES	
		DIV. CAD.	CADASTRE	SUBDIVISION	FRONT	PROFONDEUR	SUPERFICIE							SCOLAIRE	TERR.	TERRAIN	BÂTISSE	TOTAL				
4213	42010150	MR TED H RAID, EXECUTIVE						1A														
4613		10520 AV DE BUTS DE BOULOGNE H4N 1K7 236 St-Augustin 114C 2N6																				
4214		MRS ANDREE PAULÉ - RAID																				
4614		10520 AV DE BUTS DE BOULOGNE H4N 1K7 C 236 St-Augustin 114C 2N6																				
1001	42010200	LOT ST AUGUSTIN																				
2002		10 1954	1		200	10000																
2002					115																	
2004		10 1953	2		385	9660																
2006		10 1953	1		3500	188																
2006					2885	10000																
2008		10 1952	1		6000	10000																
2010		10 1949	1		3050	7200																
2012		10 1951	1		3050	2600																
2999																						
3001																						
4201		LA VILLE DE MONTRÉAL SERVICE DES IMMEUBLES						9F														
4601		275 NOTRE DAME E H2T 1C6																				
1001	42010300	276-274 ST AUGUSTIN																				
2002		10 1949			2160	7200																
3001																						
4220		MR JOHN FURLONG						1A														
4620		274 ST AUGUSTIN H4C 2N6																				
4221		MRS JOHN FURLONG (ELSTE PARSONS)						1A														
4621		274 ST AUGUSTIN H4C 2N6																				
1001	42010400	276-82 ST AUGUSTIN																				
2002		10 1948			4000	7200																
3001																						
4201		M PIERRE GIROUX						1F														
4601		229 CH DESVINGT ST BASILE LE GRAND JOL 1S0																				
5701		ATT J C LAFRANCE																				
5702		2139 BEAUDRY H2L 369																				
1001	42010500	286-292 ST AUGUSTIN																				
2002		10 1945			3796	7199																
3001																						

VERSO

42010400

CEN 1

4201 102130 Casades - les

4601 2139 Beaudry H26 304

ANNULE

CERT.	EFF.
11/4/83	3/12/83

42010400

CEN 1

4201 1861 6532 Duquesne - les

4601 5236 8^e avenue H1Y 2A2

CERT.	EFF.
11/4/83	4/2/83

CODE	COMPTE	EMPLACEMENT - NOM, PROFESSION, RESIDENCE					CATEGORIE BÂTIMENT	SCOLAIRE		VALEUR EN DOLLARS			MUNICIPAL	REMARQUES
		D.V. CAD	CADASTRE	SUBDIVISION	FRONT	PROFONDEUR		SUPERFICIE	TEMP. P. C.	TERRAIN	BÂTISSE	TOTAL		
4201 4601	42010500	M NAPOLÉON QUENNEVILLE 3287 AV VERDUN VERDUN H9G 1J9				VERS0	15							
1001	42010600	296-306 ST AUGUSTIN												
2002 2004 2999		10 1944 10 1942		5888 3002	7194 6342	4,23500 2,03500 6,27000								
3001							20	1	281	7400 3600	32400 8400	30800 88000	T R 1	
4201 4601 4202 4602		MME JACQUES MAASSEN (MONIQUE DENORMEE), SECRETAIRE 752 LAPORTE H9C 2P5 MME ERNEST MAASSEN (MARIE THERESE LEONARD) 752 LAPORTE H9C 2P5				VERS0	55 85							
1001	42010700	310-326 ST AUGUSTIN					1033							
2002		10 1939		5887	7194	4,23500								
3001							20	1	281	5100 5100	72100 32800	77200 37900	T R 1	
4201 4601 4202 4602		MME JACQUES MAASSEN (MONIQUE DENORMEE) 3902 PL GUAY H9C 1G3 MME ERNEST MAASSEN (MARIE THERESE LEONARD) 752 LAPORTE H9C 2P5				VERS0	25 85							
7001 7002 7003 7004 7005		MARIA 390 ST AUGUSTIN VOIR 3900 NOTRE DAME O NOTRE DAME O DEBUT DE MARIA ST AUGUSTIN												
1001	42010900	313-297 MARIA					1033							
2002 2002 2004 2004 2999		10 1940 3516 10 1941 3450 3512		4236 5280 5230 6542	1,67700 2,04700 3,72400									
3001							20	1	281	4100	13600	17700	T R 1	
4201 4601		M YVAN PHILIPPS 311 MARIA H9C 2N9 299					15							
1001	42011000	MDT MARIA												
2002 2002		10 1943 3002		7220 8100	2,29900									
3001							7A	1	281	2600		2400	T R 1	

42010500

9FE1

4201 Ville de Montréal Service de la
Gestion Immobilière

4601 275 Notre Dame E. HAY 106

ANNULÉ

CERT.	EFF.	
3-11/83	1-1-83	219
		2/11

42010500

CFN1

4201 1161 6532 Avenue J.M.

4601 5236, 8^e avenue H1Y 2L2

CERT.	EFF.	
10/1/84	22/1/83	2/11

42010600

CFN1

4201 Coopérative d'habitation St-Augustin de Montréal

4601 382 St-Augustin 440 2N6

CERT.	EFF.	
31/3/83	24/12/82	

42010700

CFN1

4201 Coopérative d'habitation St-Augustin de Montréal

4601 382 St-Augustin 440 2N6

CERT.	EFF.	
31/3/83	24/12/82	

SERVICE D'ÉVALUATION

CODE	COMPTE	EMPLACEMENT - NOM, PROFESSION, RESIDENCE						CATEGORIE BÂTIMENT	SCOLAIRE		VALEUR EN DOLLARS			MUNICIPAL	REMARQUES
		DIV CAD	CADASTRE	SUBDIVISION	FRONT	PROFONDEUR	SUPERFICIE		TERR. P. C.	TERRAIN	BÂTISSE	TOTAL			
4201 4601 4203 4603	42011000	MR TED WAID, CHIRISTE 10520-6015-DE-BOULOGNE - H44-1K7 236 St-Augustin H4C 206					1A								
1001	42011100	LOT MARIA													
2002 2002		10 1946		3002	8100	2,57500									
3001							7A	1	281	2800		2800	T/W 1		
4201 4601 4203 4603		MR TED WAID, CHIRISTE 10520-BOIS-DE-BOULOGNE - H44-1K7 236 St-Augustin H4C 206 MRS ANDRÉE PAULE STANOU-WAID F1050(5.12.75)200100 10520-AV-DE-BOIS-DE-BOULOGNE - H44-1K7 236 St-Augustin H4C 206					1A								
1001	42011200	LOT MARIA													
2002 2002 2004 2999		10 1950		3002	9908	3,10100									
3001		10 1947		3002	9058	2,86700						5,96800			
4201 4601 4202 4602		MR TED H WAID 10520-AV-DE-BOIS-DE-BOULOGNE - H44-1K7 236 St-Augustin H4C 206 MRS ANDRÉE PAULE STANOU-WAID F1050(5.10.75)200100 10520-AV-DE-BOIS-DE-BOULOGNE - H44-1K7 236 St-Augustin H4C 206					1A								
7001 7002		PASSAGE MARIA 241 MARIA VOIR 239 ST AUGUSTIN					2A								
1001	42011600	LOT MARIA													
2001 2001		10 1955	1	6408	13110	8,85400									
3001				6439	IRR		7A	1	281	9800		9800	T/W 1		
4211 4611		MME REJEAN QUAY (GISELE QUAY) 4925 MAYFAIR AV H44 2E6 Propriété sujette à la surtaxe sur terrains vagues.					5F								
1001	42011650	205-09 MARIA													
2002 2002 2004 2004 2999		10 P1956		1400	7867	2,60000									
				4725	IRR										
		10 P1955		3200	IRR	5900									
					362							2,65900			

CODE	COMPTÉ	EMPLACEMENT - NOM, PROFESSION, RÉSIDENCE						CATEGORIE BÂTIMENT	SCOLAIRE		VALEUR EN DOLLARS			MUNICIPAL	REMARQUES	
		DIV. CAD.	CADASTRE	SUBDIVISION	FRONT	PROFONDEUR	SUPERFICIE		TERR.	TERR.	TERRAIN	BÂTIMISE	TOTAL			
3001	42011650							4F	1	201	9000	16400	20400	T C 1		
4211		M REJEAN GUAY, CHAUFFEUR														
4611		4965 MAYFAIR AV. H4V 2E6														
7001		STE EMILIE														
7002		DEBUT DE WORKMAN														
7003		BOURGET														
7004		3714-26 WORKMAN VOIR 3715 NOTRE DAME O														
7005		3732 WORKMAN VOIR 3735 NOTRE DAME O														
1001	42011750															
2002		3740 WORKMAN														
3001		10 997														
4201		3000														
4601		9000														
		2,70000														
4201		HERSEY OF CANADA INC														
4601		8915 MOUNTAIN SIGHTS AV H4P 2C3														
1001	42011900															
2002		LOT WORKMAN														
3001		10 996														
4211		3000														
4611		9000														
		2,70000														
4211		M WILFRID TREMBLAY														
4611		3500 RIDGEWOOD AV #209 H3V 1C2														
6620		Propriété sujette à la surtaxe sur terrains vagues.														
1001	42012000															
2002		LOT WORKMAN														
3001		10 995														
4211		3000														
4611		9000														
		2,70000														
4211		M WILFRID TREMBLAY														
4611		3500 RIDGEWOOD AV #209 H3V 1C2														
6620		Propriété sujette à la surtaxe sur terrains vagues.														
1001	42012100															
2002		LOT WORKMAN														
3001		10 994														
4211		3000														
4611		9000														
		2,70000														
4211		M WILFRID TREMBLAY														
4611		3500 RIDGEWOOD AV #209 H3V 1C2														
6620		Propriété sujette à la surtaxe sur terrains vagues.														
1001	42012200															
		LOT WORKMAN														

CODE	COMPTÉ	EMPLACEMENT - NOM, PROFESSION, RÉSIDENCE					CATEGORIE D'IMBÂTIMENT	SCOLAIRE	VALEUR EN DOLLARS			MUNICIPAL	REMARQUES							
		DIV. CAD.	CADASTRE	SUBDIVISION	FRONT	PROFONDEUR			SUPERFICIE	TERR. P. C.	TERRAIN			BÂTISSE	TOTAL					
2002 3001 4211 4611 6620	42012200	10 593			3000	9000	2,70000													
1001 2002 3001 4201 4601 7001 7002 7003 7004 7005 7006	42012300	10 592			3000	9000	2,70000													
1001 2002 2004 2999 3001 4201 4601	42012600	10 1104			4000	8460	3,38000													
1001 2002 3001 4201 4601	42012700	10 P1105			2500	8450	2,11300													
1001 2002 2004 2999 3001	42012800	10 P1105 10 1106			500 4000	8460 8460	42300 3,38000 3,80300													

M WILFRID TREMBLAY
3500 RIDGEWOOD AV #204 H3V 1C2
Propriété ajoutée à la culture sur terrains vagues.

COMMUNAUTE URBAINE DE MONTREAL
2 COMPLEXE DESJARDINS CASIER POSTAL 129 MER 1E6

C.N.R. TRACKS
TRAVERSEZ
BOURGET
DEBUT DE IRENE
ST ANTOINE

ANNULÉ

VERSO

BERTRAND SAUCIER
5251 DE BELLECHASSE H1T 2A6

CERT.	EFF.	239
27/4/83	1/1/83	

Annulé au eff
24147200

42012300

2F11

4301 Monte Givette Payment - 44162

4401 ~~5570~~ ~~Stimant #10~~ ~~HW 247~~ ~~66)~~

739 Jéane H4C 2P2 (F.122) #3246 (6/25/83)

CFRT	EFF.
22/1/83	24/1/83

CFRT	EFF.
24/1/83	01/01/83

CODE	COMPTE	EMPLACEMENT - NOM, PROFESSION, RESIDENCE						SYSTÈME D'ÉGOUT	SCOLAIRE	VALEUR EN DOLLARS			MUNICIPAL	REMARQUES	
		QUARTIER	CADASTRE	SUBDIVISION	FRONT	PROFONDEUR	SUPERFICIE			TERR. P. C.	TERRAIN	BÂTISSE			TOTAL
4213 4613	42012800	M													
1001 2002 3001	42012900 A-102158 30-7-83														
4201 4601															
7001 7002 7003 7004 7005															
1001 2002 3001	42013000														
4212 4612															
1001 2002 3001	42013100														
4201 4601															
5701 6001 6002															
1001 2002 3001	42013200														
4202 4602															

CERT.	EFF.
12/2/83	01/01/83

3,200	53,700	56,900
3,200	47,600	50,800

TERR.	BÂTISSE	TOTAL
2 2B1	47,600	50,800

TERR.	BÂTISSE	TOTAL
1 2B1	41,800	46,900

TERR.	BÂTISSE	TOTAL
2 2B1	60,400	65,600

TERR.	BÂTISSE	TOTAL
1 2B1	14,000	17,500

TERR.	BÂTISSE	TOTAL
2A 2C	31,600	34,200

TERR.	BÂTISSE	TOTAL
1 2B1	14,000	17,500

TERR.	BÂTISSE	TOTAL
1 2B1	14,000	17,500

TERR.	BÂTISSE	TOTAL
1 2B1	14,000	17,500

TERR.	BÂTISSE	TOTAL
1 2B1	14,000	17,500

TERR.	BÂTISSE	TOTAL
1 2B1	14,000	17,500

TERR.	BÂTISSE	TOTAL
1 2B1	14,000	17,500

TERR.	BÂTISSE	TOTAL
1 2B1	14,000	17,500

TERR.	BÂTISSE	TOTAL
1 2B1	14,000	17,500

TERR.	BÂTISSE	TOTAL
1 2B1	14,000	17,500

TERR.	BÂTISSE	TOTAL
1 2B1	14,000	17,500

TERR.	BÂTISSE	TOTAL
1 2B1	14,000	17,500

TERR.	BÂTISSE	TOTAL
1 2B1	14,000	17,500

TERR.	BÂTISSE	TOTAL
1 2B1	14,000	17,500

TERR.	BÂTISSE	TOTAL
1 2B1	14,000	17,500

TERR.	BÂTISSE	TOTAL
1 2B1	14,000	17,500

TERR.	BÂTISSE	TOTAL
1 2B1	14,000	17,500

TERR.	BÂTISSE	TOTAL
1 2B1	14,000	17,500

TERR.	BÂTISSE	TOTAL
1 2B1	14,000	17,500

TERR.	BÂTISSE	TOTAL
1 2B1	14,000	17,500

TERR.	BÂTISSE	TOTAL
1 2B1	14,000	17,500

TERR.	BÂTISSE	TOTAL
1 2B1	14,000	17,500

TERR.	BÂTISSE	TOTAL
1 2B1	14,000	17,500

TERR.	BÂTISSE	TOTAL
1 2B1	14,000	17,500

TERR.	BÂTISSE	TOTAL
1 2B1	14,000	17,500

TERR.	BÂTISSE	TOTAL
1 2B1	14,000	17,500

TERR.	BÂTISSE	TOTAL
1 2B1	14,000	17,500

TERR.	BÂTISSE	TOTAL
1 2B1	14,000	17,500

TERR.	BÂTISSE	TOTAL
1 2B1	14,000	17,500

TERR.	BÂTISSE	TOTAL
1 2B1	14,000	17,500

TERR.	BÂTISSE	TOTAL
1 2B1	14,000	17,500

TERR.	BÂTISSE	TOTAL
1 2B1	14,000	17,500

TERR.	BÂTISSE	TOTAL
1 2B1	14,000	17,500

TERR.	BÂTISSE	TOTAL
1 2B1	14,000	17,500

TERR.	BÂTISSE	TOTAL
1 2B1	14,000	17,500

TERR.	BÂTISSE	TOTAL
1 2B1	14,000	17,500

TERR.	BÂTISSE	TOTAL
1 2B1	14,000	17,500

TERR.	BÂTISSE	TOTAL
1 2B1	14,000	17,500

TERR.	BÂTISSE	TOTAL
1 2B1	14,000	17,500

TERR.	BÂTISSE	TOTAL
1 2B1	14,000	17,500

TERR.	BÂTISSE	TOTAL
1 2B1	14,000	17,500

TERR.	BÂTISSE	TOTAL
1 2B1	14,000	17,500

TERR.	BÂTISSE	TOTAL
1 2B1	14,000	17,500

TERR.	BÂTISSE	TOTAL
1 2B1	14,000	17,500

TERR.	BÂTISSE	TOTAL
1 2B1	14,000	17,500

TERR.	BÂTISSE	TOTAL
1 2B1	14,000	17,500

TERR.	BÂTISSE	TOTAL
1 2B1	14,000	17,500

TERR.	BÂTISSE	TOTAL
1 2B1	14,000	17,500

TERR.	BÂTISSE	TOTAL
1 2B1	14,000	17,500

TERR.	BÂTISSE	TOTAL
1 2B1	14,000	17,500

TERR.	BÂTISSE	TOTAL
1 2B1	14,000	17,500

TERR.	BÂTISSE	TOTAL
1 2B1	14,000	17,500

TERR.	BÂTISSE	TOTAL
1 2B1	14,000	17,500

TERR.	BÂTISSE	TOTAL
1 2B1	14,000	17,500

TERR.	BÂTISSE	TOTAL
1 2B1	14,000	17,500

TERR.	BÂTISSE	TOTAL
1 2B1	14,000	17,500

TERR.	BÂTISSE	TOTAL
1 2B1	14,000	17,500

TERR.	BÂTISSE	TOTAL
1 2B1	14,000	17,500

TERR.	BÂTISSE	TOTAL
1 2B1	14,000	17,500

TERR.	BÂTISSE	TOTAL
1 2B1	14,000	17,500

42012100

CFNI

4401 Secteur Municipal d'habitation de
Montreal

4601 125 Sunnyside E Montreal H2L 1A4

CERT.	EFF.	DATE
13/11/83	11/83	227

42012900

3FII

4201 Mlle Sylvie Vaudrin

4601 4121 St. Antoine o H4C 1C2

CERT.	EFF.	DATE
9/12/83	12/83	

AEK20

CODE	COMPTE	EMPLACEMENT - NOM, PROFESSION, RESIDENCE						CATEGORIE BATIMENT	SCOLAIRE		VALEUR EN DOLLARS			REMARQUES
		DIV CAD	CADASTRE	SUBDIVISION	FRONT	PROFONDEUR	SUPERFICIE		TERR. P. C.	TERRAIN	BATISSE	TOTAL	MUNICIPAL	
1001	42013300	744-48	IRENE					(02)						
2002		10 P1115			2400	IRR								
2004		10 P1116												
3001														
4201		M RICHARD BELLEMARRE, FONCTIONNAIRE						2C	1 281	3200	13900	17100	T R I	
4601		6607 BEAULIEU H4E 362												
1001	42013400	750	IRENE					(02)						
2002		10 P1116			2400	IRR								
3001														
4201		MME YVON GAUTHIER (ANNETTE LUSSIER)						2A	1 282	3200	14300	17500	T R I	
4601		750 IRENE H4C 2P3												
1001	42013500	756-66	IRENE											
2002		10 P1116			1200	8460					1,01400			
2004		10 P1117			3300	8460					2,80000			
2799											3,81400			
3001														
4204		MME ROGER AUBAIS (MONIQUE LEROUX)						4A	1 281	5700	24400	30100	T S I	
4604		660 TAIT V ST LAURENT H4A 2K8												
1001	42013600	768-78	IRENE					(02)						
2002		10 P1118			2800	8460					2,36600			
2004		10 P1117			700	8460					59160			
2999											2,95760			
3001														
4204		MME CARRINGTON (ISOLANGE PLOUFFE)						20	1 281	4400	24400	28800	T R I	
5701		ATT RAOUL GADBOIS 1												
5702		68 BL ST JOSEPH O H2T 2P4												
1001	42013700	780-814	IRENE					(02)						
2002		10 P1118			1200	8450					1,01400			
2004		10 P1120			8000	3850					3,08000			
2006		10 1180A 12			150	8450					12675			
2008		10 1114			8000	9600					3,68000			
2999											7,90075			
3001								2F	1 281	11700	67000	78700	T R I	

42012200

IFRI

4201 H. Gaetan Houle

4601 74A Ithier H4C 2P3

CERT.	EFF.
21/11/83	23/11/83

42012500

RFI

4201 Mme Colette Dubois - Daudin

4601 4121 St. Antoine H4C 1C2

CERT.	EFF.
13/11/83	11/11/83

CODE	COMPTE	EMPLACEMENT - NOM, PROFESSION, RÉSIDENCE						CATEGORIE BÂTIMENT	SCOLAIRE		VALEUR EN DOLLARS			MUNICIPAL	REMARQUES	
		DIV. CAD.	CADASTRE	SUBDIVISION	FRONT	PROFONDEUR	SUPERFICIE		TERR. P. C.	TERRAIN	BÂTISSE	TOTAL				
4204 4604	42013700	M GERALD AURONT, MEDECIN 1051 ST DENIS H2X 3J3						1F								
7001 7002 7003 7004		LOT IRENE VOIR 3810 ST ANTOINE ST ANTOINE DE BUT DE LAFORTE RICHELIEU														
1001	42013900	957-61 AV LAPORTE						602								
2002 2004 2004 2999		10 1306 3 10 1307 3			2440 2460	4600 3800	1,12300 93500									
3001					2480		2,05700									
4201 4601		Mlle SOPHIE DORAIS 961 AV LAPORTE H4C 2P6						2C	1	281	3100	16400	19500	T R 1		
4202 4602 4203 4603		M ROBERT CASONI 1256 SHERBROOKE E H2L 1M1 M LOUIS PIERRE DESROSIERES 9163 LAVAL AV H2W 2J1						1F 1F 1F								
1001	42014000	951-55 AV LAPORTE						602								
2002 2004 2999		10 1307 2 10 1306 2			2400 2400	3800 4600	91200 1,10400									
3001							2,01600									
4201 4601		M JEAN LOUIS ROY 3889 LAVAL MTL H2W 2J1						2C	1	281	3000	16600	19600	T R 1		
1001	42014100	945-49 AV LAPORTE						602								
2002 2004 2999		10 1306 1 10 1307 1			2400 2400	4600 3800	1,10400 91200									
3001							2,01600									
4201 4601		M JEAN LOUIS ROY 3889 LAVAL MTL H2W 2J1						2C	1	281	3000	16600	19600	T R 1		
1001	42014200	939-43 AV LAPORTE						602								
2002 3001		10 1308 1			2500	8400	2,10000									
								2C	1	281	3200	17300	20500	T R 1		

42013700

1872

4201 Mr Rudy Hincovitch

4601 1305 Halkowitz St. St-Henri

H4L 2P1

1872

4202 Mr Ralph Levine

4602 1300 St. Bridgwood Charisby St-Henri

H4L 113

CERT.	DATE
27/1/82	24/1/82

CODE	COMPTE	EMPLACEMENT - NOM, PROFESSION, RESIDENCE						CATEGORIE D'IMMEUBLE	SCOLAIRE		VALEUR EN DOLLARS			MUNICIPAL	REMARQUES
		DIV. CAD.	CADASTRE	SUBDIVISION	FRONT	PROFONDEUR	SUPERFICIE		TERR.	TERRAIN	BÂTISSE	TOTAL			
4201 4601 7001	42014200	M ANDRE ROY 943 LAPORTE 8856 LAPORTE	H4L-226 H4L 231		FRONT 2100	PROFONDEUR 1511	15								
1001	42014300 V.L.	913-35 LAPORTE					2023								
2002 2004 2999		10 1309 10 P1310			5000 3900	9600 9600	3,84000 3,26400								
3001							20	1	282	9800	68000	77800	T R 1		
4202 4602 4203 4603 5701 5702		MR DAVID H KATZ 55 HOLIERE H2R 1N7 MR HYMAN J KATZ, MANUFACTURER 2305 LAFORTUNE V ST LAURENT H4R 1A5 ATT. D. & H. Katz Realities 5622 av. Edgemore	H4R 1A5		FRONT 145	PROFONDEUR 1711	14	2							
1001	42014400	901-11 LAPORTE					2023								
2002 2004 2999		10 P1318 10 P1311			600 2900	8400 8400	50400 2,93600								
3001							20	1	281	5000	30700	35700	T R 1		
4204 4604 4207 4607 5701 5702 7001		MR HYMAN KATZ, MFRTR 5622 EDGEWORE DR C ST LUC H4R 1W5 MR DAVID KATZ, MANAGER 3780 COTE STE CATHERINE #6 H3T 1E1	H4R 1W5				14	2							
1001	42014500	845-53 AV LAPORTE 3620-22 ST ANTOINE													
2002 2004 2006 2008 2010 2011 2999		10 1314 1 10 1313 1 10 1313 2 10 1321 1 10 1322 1 10 1314 2		S	500 3000 3000 500 3500 500	9000 9000 200 800 800 200	45000 2,70000 6000 4000 28000 1000								
3001							44	1	281	8700	65500	74200	T S 1		
4201 4601		M JACQUES HAASSEN 3902 PL GUAY H4C 1G3	H4C 1G3				17	1							
1001	42014600	833-43 LAPORTE					2023								

CODE	COMPTE	EMPLACEMENT - NOM, PROFESSION, RESIDENCE						CATEGORIE BÂTIMENT	SCOLAIRE	VALEUR EN DOLLARS			MUNICIPAL	REMARQUES	
		DIV. CAD.	CADASTRE	SUBDIVISION	FRONT	PROFONDEUR	SUPERFICIE			TERR. P. C.	TERRAIN	BÂTISSE			TOTAL
2002	42014600	10	P1314		3000	9000	2,70000								
3001								20	1	201	4000	34300	38300	T R I	
4201		M	YVON LUSSIER					1F							
4601			10005 PARTHENAIS		H28	ZL3									
4202		M	JEAN GUY LUSSIER					1F							
4203		M	CLAUDE LUSSIER					1F							
4204		M	ROBERT LUSSIER					1F							
4604			841 Laporte H4C 2P4 F1222 2030 (2/10-32) RC												
5701		ATT:	Robert LUSSIER												
5702			841 Laporte H4C 2P4 F1222 2030 (2/10-32) RC												
1001	42014700		823-31 LAPORTE					(05)							
2002		10	1315	1	3000	9000	2,70000								
2004		10	1314	3	500	9000	45000								
2999							3,15000								
3001								20	1	201	4700	37700	42400	T R I	
4204		MME	HENRI BILODEAU (JACQUELINE LEGAULT)					5F							
4604			827 LAPORTE H4C 2P4												
1001	42014750		821-817 AV LAPORTE					(05)							
2002		10	1317	1	1250	4600	57500								
2004		10	1315	3	4000	9200	92000								
2006		10	1316	1	1250	4600	57500								
2999							2,07000								
3001								20	1	201	3100	26200	29300	T R I	
4201		M	RONALD DAIGLE					1F							
4601			821 LAPORTE H4C 2P4												
1001	42014850		811-815 LAPORTE					(04)							
2002		10	1316	2	2250	4600	1,03500								
2004		10	1317	2	2250	4600	1,03500								
2999							2,07000								
3001								20	1	201	3100	44200	47300	T R I	
4201		M	JACQUES D AMOUR					1F							
4601			815 LAPORTE H4C 2P4												
4202		MME	JACQUES D AMOUR (LUCIE COPE)					2F							
4602			815 LAPORTE H4C 2P4												
1001	42014900		801-807 LAPORTE					(04)							
2002	A.98633	10	P1317		4500	3050	1,63300								
2004	28-7-83	10	P1316		4500	4600	2,07000								
2999							3,80300								

CERT.	EFF.
20,784	11,831
	270

CODE	COMPTÉ	EMPLACEMENT - NOM, PROFESSION, RÉSIDENCE						CATEGORIE BÂTIMENT	SCOLAIRE		VALEUR EN DOLLARS			MUNICIPAL	REMARQUES
		DIV. CAD.	CADASTRE	SUBDIVISION	FRONT	PROFONDEUR	SUPERFICIE		F. C.	TERR.	TERRAIN	BÂTISSE	TOTAL		
3001 42014900		A. JEAN LÉPÉVRE B/4 501 LAPORTE H4C 2P4						2D	1	281	5700	69900	75600	T R 1	
4202		MME CHRISTIANE DURAND 1/4 807 LAPORTE H4C 2P4						2F							CERT. EFF. 14-83 287-83
4203		M PIERRE BOILEAU 1/4						2F							
4603		805 LAPORTE H4C 2P4													
4205		M REAL TETREAU 1/4													
4606		7220 DENISE ST LEONARD H4S 2E4													
4207		MME REAL TETREAU (SIGRID ROSE 1/4)													
4607		7220 DENISE ST LEONARD H4S 2E4													
4208		M CLAUDE ST ANTOINE 1/8						2F							
4608		803 LAPORTE H4C 2P4													
4209		MME CLAUDE ST ANTOINE (DANIELLE LAURIN 1/8)						2F							
4609		803 LAPORTE H4C 2P4													
4210		M. SIMON S. OUBINE 1/4 807 LAPORTE H4C 2P4						1A							CERT. EFF. 24/10/83 21/1/83
4610		Real Estate in Accord with Article 10 of the Act													
1001	42015000	795-799 LAPORTE						1049							
2002		10 1080A P14		3000	8460	2,53500									
3001							2C	1	281	3880	32500	36380	T R 1		
4201		M ROGER LIONAIS, CONCIERGE						2F							
4601		795 LAPORTE H4C 2P4													
1001	42015100	785-91 LAPORTE						1049							
2002		10 1080A P13		3000	8460	2,53500									
3001							2C	1	281	3800	27300	31100	T R 1		
4211		MME LOUIS PELLETIER (RENÉE ROGEAU)						2F							
4611		791 AV LAPORTE H4C 2P4													
1001	42015200	779-83 AV LAPORTE						1049							
2002		10 P1122		3760	4225	1,57600									
2002				3720	IRR										
2004		10 P1121		3720	4225	1,69500									
2004				4000	IRR										
2999						3,27100									
3001							2C	1	281	4900	28300	33200	T R 1		
4203		MR LAWRENCE NOWICKI, PROFESSEUR						1A							
4603		773 LAPORTE H4C 2P4													
1001	42015300	773-77A LAPORTE													
2002		10 P1121		3850	4280	1,64800									
2004		10 P1122		4600	4290	1,96900									
2004		10 P1123		400	8950	50700									

CODE	COMPTE	EMPLACEMENT - NOM, PROFESSION, RESIDENCE						CATEGORIE BÂTIMENT	SCOLAIRE		VALEUR EN DOLLARS			MUNICIPAL	REMARQUES	
		DIV. CAD	CADASTRE	SUBDIVISION	FRONT	PROFONDEUR	SUPERFICIE		TERR.	TERRAIN	BÂTISSE	TOTAL				
2999	42015300						9,12900									
3001								4A	1	281	6100	62300	68400	T R 1		
4202		MR LAWRENCE P MONICKI, PROFESSOR						1A								
4602		773 AV LAPORTE H4C 2P4														
1001	42015400	771-67 LAPORTE														
2002																
3001																
4201		MME JACQUES MAASSEN (MONIQUE DENORMEE), SECRETAIRE						5F								
4601		752 LAPORTE H4C 2PS														
4202		MME ERNEST MAASSEN (MARIE-THERESE LEONARD)						5F								
4602		752 LAPORTE H4C 2PS														
1001	42015500	761-65 LAPORTE														
2002																
2004																
2999																
3001								2C	1	281	3400	28500	31900	T R 1		
4219		M GILBERT DUBE, PROFESSEUR						1F								
4619		761 AV LAPORTE H4C 2P4														
1001	42015600	749-759 LAPORTE														
2002																
2004																
2999																
3001								2D	1	281	5100	37800	42900	T R 1		
4201		M JACQUES LAPARE						1F								
4601		751 LAPORTE H4C 2P4														
		459 Laporte H4C-2P4														
		p1222 PC 3887 14-7-83														
1001	42015700	737-747 LAPORTE														
2002																
2004																
2999																
3001								2D	1	281	5000	38000	43000	T R 1		
4201		M G ALBERT GAUTHIER, INGENIEUR						1F								
4601		4660 PVE IX #1 H4C 2B5														

42015400

3A I 1

4203 Miss Janet Brooks

4603 2276 St. Germaine O., H3J 1A7

767 8000 St. Germaine O., H4C 2P4
105 av. St. Germaine O., H4C 2P4

4204 Mlle Suzanne Leclerc

4604 746 Laporte #2 H4C 2P5

1F I 1

4205 M. Alain Desnoes

4605 1013 Ste. Marguerite, H4C 2X9

GRAT.	EFF.
11/1/83	9/13/83

42015400

3A I 1

4201 Miss Janet Brooks 1/3 %

4601 2276 St. Germaine O., H3J 1A7

1F I 1

4202 M. Alain Desnoes 1/3 %

4602 1013 Ste. Marguerite, H4C 2X9

1F I 1

4203 M. Michel Brisson 1/6 %

4603 3947 av. Laval, H2W 2H9

1F I 1

4204 M. Andre Roy 1/6 %

4604 2050 Bl. de l'Innovation O., #1002, H3H 1K7

5701 AN: 771 Raporte Montreal H4C 2P4 F1222 #2711 10/10/83

GRAT.	EFF.
02/04/83	19/04/83

CODE	COMPTE	EMPLACEMENT - NOM, PROFESSION, RESIDENCE					CATEGORIE BATIMENT	SCOLAIRE		VALEUR EN DOLLARS			MUNICIPAL	REMARQUES	
		DIV. CAD.	CADASTRE	SUBDIVISION	FRONT	PROFONDEUR		SUPERFICIE	TERR. P. C.	TERRAIN	BÂTISSE	TOTAL			
1001	42015800	733-35 LAPORTE					(02)								
2002					1000	8460					89500				
2009					2000	8460					1,69000				
2599											2,53500				
3001															
4201		M MICHEL LEGAULT					IF								
4601		735 LAPORTE H4C 2P4													
1001	42015900	721 LAPORTE					(02)								
2002					3000	8450					2,53500				
3001															
4204		M DALYENIE MONTPETIT, PEINTRE					IF								
4609		721 LAPORTE H4C 2P4													
1001	42015950	717 LAPORTE					(02)								
2002					2000	8450					1,69000				
3001															
4201		MR GARTH DULMER					IF								
4601		717 LAPORTE H4C 2P4													
4202		MRS KATHLEEN ARSEHAULT					IF								
4602		717 LAPORTE H4C 2P4													
1001	42016050	719 AV LAPORTE					(02)								
2002					2000	8450					1,69000				
3001															
4212		M LORENZO LALANDE, JOURNALIER					IF								
4612		719 AV LAPORTE H4C 2P4													
7001		RUELLE													
7002		703-05 AV LAPORTE VOIR 3837 ST JACQUES													
7003		ST JACQUES O.													
7004		TRAVERSEZ													
7005		ST JACQUES O.													
7006		704-06 AV LAPORTE VOIR 3901 ST JACQUES													
7007		RUELLE													
1001	42016100	714-718 LAPORTE					(02)								
2002					2500	8460					2,11200				

CERT.	EFF.	239
19/5/83	1/4/83	015

3,800	22,500	26,300
3800	17500	21300

T R 1

CERT.	EFF.	lc
10/10/82	1/9/82	261

2500	21900	24400
3800	19900	23700

T R 1

CERT.	EFF.	239
19/5/83	14/1/83	015

2600	30500	33100
2600	6000	3400
2600	16100	28700

T R 1

CERT.	EFF.	270
16/3/84	1/7/83	

CODE	COMPTE	EMPLACEMENT - NOM, PROFESSION, RÉSIDENCE						CATEGORIE BÂTIMENT	SCOLAIRE	VALEUR EN DOLLARS			MUNICIPAL	REMARQUES		
		DIV. CAD.	CADASTRE	SUBDIVISION	FRONT	PROFONDEUR	SUPERFICIE			TERR. P. C.	TERRAIN	BÂTISSE			TOTAL	
3001	42016100							2C	1	281	3200	26100	29300	T R I		
4204		MME ALBAN BROUSSEAU (CECILE L. CHAPUT)														
4604		714 LAPORTE H4C 2P5														
1001	42016200							(02)								
2002		720-24 LAPORTE														
3001								2C	1	281	3200	46900	50100	T R I		
4201		MR JOSE HERNANDEZ														
4601		720 LAPORTE H4C 2P5														
1001	42016300															
2002		728-30														
2004		407 LAPORTE														
2999								24			6,900	97,750	104,600	T V		
3001								7A	1	281	6,900		6,900	T V		
4201		M. ROBERT GAGNON														
4601		6951 HADLEY H9E 3R9														
4202		MME ROBERT GAGNON (MIREILLE DELAIR)														
4602		6951 HADLEY H9E 3R9														
1001	42016400							(02)								
2002		734-38 LAPORTE														
3001								28	1	251	2700	12100	14800	T R I		
4211		MME JEAN CREVIER (GILBERTE FOISY)														
4611		129 RANG DU CORDON ST BATHIAS CTE ROUVILLE JBL 260														
1001	42016500							(02)								
2002		740-44 LAPORTE														
3001								28	1	251	2800	13000	15800	T R I		
4201		MME MADELEINE FAUBERT														
4601		742 LAPORTE H4C 2P5														
1001	42016600							(02)								
2002		746 LAPORTE														
3001								20	1	251	1900	15800	17700	T R I		
4201		MME MADELEINE FAUBERT														
4601		742 LAPORTE H4C 2P5														
1001	42016600							(02)								
2002		746 LAPORTE														
3001								20	1	251	1900	15800	17700	T R I		
4201		MME MADELEINE FAUBERT														
4601		742 LAPORTE H4C 2P5														

CERT. EFF. 13/09/82 01/01/83 21

CERT. EFF. 31/11/83 11/11/83 235

CERT. EFF. 07/11/82 01/01/83 21

CODE	COMPTE	EMPLACEMENT - NOM, PROFESSION, RESIDENCE						CATEGORIE BÂTIMENT	SCOLAIRE		VALEUR EN DOLLARS			MUNICIPAL	REMARQUES	
		DIV CAD	CADASTRE	SUBDIVISION	FRONT	PROFONDEUR	SUPERFICIE		TERR. P. C.	TERRAIN	BÂTISSE	TOTAL				
4201 4601	42016600	MME JACQUES HAASSEN (MONIQUE DEMOEE) 3902 PL GUAY H4C 163						ZF	1							
4202 4602		MME ERNEST HAASSEN (MARIE THERESE LEONARD) 752 LAPORTE						3F	1							
7001 7002 7003		752 LAPORTE VOIR 3900 PLACE GUAY PLACE GUAY PARC ST HENRI														
1001	42016700	PARC ST HENRI														
2002		10 1141														
2004		10 1142														
2006		10 1143														
2008		10 1144														
2010		10 1080A 16A														
2012		10 1080A 17A														
2014		10 1080A 18A														
2016		10 1080A 19A														
2018		10 P1284														
2020		10 1290														
2022		10 1291														
2024		10 1292														
2026		10 1293														
2028		10 1294														
2030		10 1295														
2032		10 1296														
2034		10 1297														
2036		10 P1298														
2999								60,72000								
3001									6B	201	106900		106400	ED6	204-3	
4204 4604		LA VILLE DE MONTRÉAL (SERVICE DES IMMEUBLES) 275 NOTRE-DAME, E. H2Y 1C6						3F	1							
6001		PARC ST HENRI														
7001 7002		ST. ANTOINE LAPORTE														
1001	42016800	910-914 LAPORTE														
2002		10 P1302						2500	7700	1,72500						
3001									2C	1 281	2600	21900	24500	T 6 1		
4201 4601		MME LOUISE ROY, ETUDIANTE 910 LAPORTE H4C 2P7						3F	1							
7001 7002 7003		RUELLE 916 LAPORTE VOIR 915 AGNES RUELLE														

CODE	COMPTE	EMPLACEMENT - NOM, PROFESSION, RESIDENCE						CATEGORIE BÂTIMENT	SCOLAIRE		VALEUR EN DOLLARS			MUNICIPAL	REMARQUES	
		DIV. CAD.	CADASTRE	SUBDIVISION	FRONT	PROFONDEUR	SUPERFICIE		TERR.	P. C.	TERRAIN	BÂTISSSE	TOTAL			
1001	92016900	920-24 LAPORTE						(02)								
2002					2900	8460	2,02800									
3001								2C	1	281	3100	22600	25700	T R 1		
4211		M EMILE PIETTE, CHAUFFEUR														
4611		920 LAPORTE H4C 2P7														
1001	92017000	924-930 LAPORTE						(02)								
2002				2	1600	9600	73600									
2002					1600	9600										
2004				1	755	8450	67000									
2004					830											
2006				2	1600	3850	61600									
2999							2,02200									
3001								2C	1	281	3100	16000	19100	T R 1		
4201		M CLAUDE BANNON														
4601		926 LAPORTE H4C 2P7														
1001	92017100	932-36 LAPORTE						(02)								
2002				1	2400	4600	1,10400									
2004				1	2400	3850	96500									
2999							2,06900									
3001								2C	1	281	3100	16000	19100	T R 1		
4201		M LUCIEN FAVREAU														
4601		932 LAPORTE H4C 2P7														
4202		MME LUCIEN FAVREAU (MADELEINE BOUCHER)														
4602		932 LAPORTE H4C 2P7														
1001	92017200	938-40 LAPORTE						(02)								
2002					2500	4225	1,05750									
2004					2500	4225	1,05750									
2999							2,11500									
3001								2B	1	201	3200	11600	14200	T R 1		
4204		MME DONAT HALLETTE (MATHILDA BARBEAU)														
4604		940 LAPORTE H4C 2P7														
1001	92017300	942-944 LAPORTE						(02)								
2002					2500	4600	1,15000									
2004					2500	4600	1,15000									

CODE	COMPTE	EMPLACEMENT - NOM, PROFESSION, RESIDENCE						CATEGORIE BÂTIMENT	SCOLAIRE		VALEUR EN DOLLARS			MUNICIPAL	REMARQUES
		DIV. CAD.	CADASTRE	SUBDIVISION	FRONT	PROFONDEUR	SUPERFICIE		TERR.	TERR. P. C.	TERRAIN	BÂTISSE	TOTAL		
2999	42017300						2,30000								
3001								25	1	281	3400	51800	45200	T R 1	
4201		M	CLAUDE GUIROND, ASSEMBLEUR					IF							
4601			999 LAPORTE H4C 2P7												
4202		M	MICHEL GUIROND, CARICONNEUR					IF							
4602			538 PL ST HENRI												
1001	42017400		998-56 LAPORTE					(02)							
2002			10 P1305	IRN		9200	3,72000								
2004			10 P1304												
2005			10 1398 A11	4700		2500	1,17500								
2006			10 1398 A12	4700		2500	1,17500								
2999							6,07800								
3001								20	1	281	9000	34900	43900	T R 1	
4201		M	PIERRE L PARENT, REPARATEUR					IF							
4601			3532 HENRIETTE FABREVILLE LAVAL H7P 287												
7001			RICHÉLIEU												
7002			DEBUT DE GUAY PL												
7003			LAPORTE												
1001	42017500		3900-09 PL GUAY					(04)							
1002			752 AV LAPORTE												
2002			10 P1139 4937	5100		5300	2,70300								
2004			10 P1138												
2999							2,38800								
3001								20	1	281	4,100	94,600	98,700	T R 1	
4202		M	JACQUES MAASSEN, ARCHITECTE					IF			3400	84600	88000	T R 1	
4602			3900 PLACE GUAY H4C 163												
1001	42017600		3908-3916 PLACE GUAY					(04)							
2002			10 P1139 4936	4100 m.		8000 m.	3,01000								
2004			10 1138	4100		4000	1,64000								
2999			10 P1138	4100		4000	1,64000								
3001								20	1	281	4,500	28,100	32,600	T R 1	
4201		MME	JACQUES MAASSEN (MONIQUE DEMONNEE), SECRETAIRE					SF			4900	55500	60400	T R 1	
4601			752 LAPORTE H4C 2PS												
4202		MME	ERNEST MAASSEN (MARIE THERESE LEONARD)					SF							
4602			752 LAPORTE H4C 2PS												
1001	42017700		3924-22 PLACE GUAY					(04)							

CERT.	EFF.	13
07/10/82	07/10/83	20/

CERT.	EFF.	13
07/10/82	07/10/83	20/

CERT.	EFF.	13
07/10/82	07/10/83	20/

CERT.	EFF.	13
07/10/82	07/10/83	20/

CODE	COMPTE	EMPLACEMENT - NOM, PROFESSION, RESIDENCE					CATEGORIE BÂTIMENT	SCOLAIRE		VALEUR EN DOLLARS			MUNICIPAL	REMARQUES	
		DIV. CAD.	CADASTRE	SUBDIVISION	FRONT	PROFONDEUR		SUPERFICIE	TERR.	TERR. P. C.	TERRAIN	BÂTISSSE			TOTAL
2002 2004 2999	42017700	10 P1196 10 P1197			4600 4600	4000 4000	1,84000 1,84000								
3001								2B	1 2B1	5500	45000	50500	T R 1		
4204 4604		MR LIAM PHELAN COX 3929 PL GUAY H4C 163						1A							
5701 5702		ATT KINROSS MORTGAGE CORP 1411 STANLEY ST H3A 1P4													
1001	42017800	3930-40 PLACE GUAY						(04)							
2002 2004 2999		10 P1196 10 P1197			4600 4600	4000 4000	1,84000 1,84000								
3001								2D	1 2B1	5500	44600	50100	T R 1		
4204 4604		M ROLAND LEVASSEUR, MARCHAND 3936 PLACE GUAY H4C 163						1F							
7001 7032 7003		AGNES DESUT DE AGNES RICHELIEU													
1001	42017900	969-79 AGNES						(02)							
2002 2004 2006 2008 2999		10 1398A 14 10 1282 7 10 1398A P13 10 1281 7			2500 ERR 2500	4700 ERR 3800	1,17500 5700 95000								
3001								2D	1 2B1	3900	26700	32600	T R 1		
4201 4601		M RAYMOND MARTINEAU 979 AGNES H4C 2R2						1F							
1001	42018000	957-67 AGNES						(02)							
2002 2004 2006 2999		10 1281 6 10 1282 P6 10 1398A 13-P1			3500 3500 300	4600 4200 1400	1,61000 1,27400 2100								
3001								2D	1 2B1	4300	69700	74000	T R 1		
4201 4601		MISS DEORA T M TRAPP 183 RECHAUD LAVAL DES RAPIDES H7R 3P3						3A							

CODE	COMPTE	EMPLACEMENT - NOM, PROFESSION, RESIDENCE					CATEGORIE BÂTIMENT	SCOLAIRE		VALEUR EN DOLLARS			MUNICIPAL	REMARQUES	
		DIV. CAD.	CADASTRE	SUBDIVISION	FRONT	PROFONDEUR		SUPERFICIE	TERR.	P. C.	TERRAIN	BÂTISSE			TOTAL
4203 4603	42018000	M PAUL TRAPP, REPRÉS DES VENTES 183 MICHAUD LAVAL DES RAPIDES LAVAL H7N 3P3					IF	2							
1001	42018100	995-955 AGNES						(02)							
2002 2004 2999		10 1281	5		3500	4600					1,61000				
		10 1282	P5		3500	3700					1,29500				
											2,90500				
3001								20	1 281	4300	69700	74000	T R 1		
4202 4602		M ALBERT ROUSSEAU, CHAUFFEUR DE CAMION 955 AGNES H9C 2R2					IF	1							
1001	42018200	933-93 AGNES						(02)							
2002 2004 2006 2999	A-82307 9-4-83	10 1281	4		1150	4600					52900				
		10 1282	P4		1150	3700					42560				
		10 1283	P3		2350	8300					1,75060				
											2,90500				
3001								20	1 281	4300	69400	74000	T R 1		
4201 4601		M GILLES DE SLOIS, ELECTRICIEN 297 HOLSON CHATEAUGUAY J6J 262					IF	2							
1001	42018300	927-31 AGNES						(02)							
2002 2004 2999	A-108086 12-12-83	10 P1283			1700	8460					1,93660				
		10 P1284			500	8460					42260				
											1,85900				
3001								20	1 281	2800	15300	18100	T R 1		
4213 4613		MME FRANCOIS LEGROS (MICHELINE LEBOUFF) 12 CR CAROL CHATEAUGUAY J6J 304					SE	2							
1001	42018400	921-925 AGNES						(02)							
2002		10 P1284			2760	8460					2,32400				
3001								20	1 201	3500	19900	22900	T R 1		
4201 4601		M CHARLES EDUARD NORMANDEAU 921 AGNES H9C 2R2					IF	1							
1001 1002	42018500	915-19 AGNES 916 AV LAPORTE						(02)							

42018200

CFN1

4201 Société d'Amélioration Longue Pointe
Trunk Highway Ave

4601 2312 Centre H3K 1A7

ANNULÉ

CERT.	EFF.
21/1/82	4/1/82

42018200

CFN1

4201 Coopérative d'habitation L'Herminette St-Henri
rue

4601 757 av. Laporte H4C 2P4

CERT.	EFF.
11/9/83	9/11/83

REVO

42018300

IFD2

4201 M. François Lévesque

4601 12 Cr. Caron Châteauguay J6J 3C4

CERT.	EFF.
22/3/84	12/1/84

CODE	COMPTE	EMPLACEMENT - NOM, PROFESSION, RESIDENCE					CATEGORIE BÂTIMENT	SCOLAIRE		VALEUR EN DOLLARS			MUNICIPAL	REMARQUES	
		DIV. CAD.	CADASTRE	SUBDIVISION	FRONT	PROFONDEUR		SUPERFICIE	P. 1-19	TERR. P. C.	TERRAIN	BÂTISSE			TOTAL
2002 2004 2999	42018500	10 1284	1		800	8460	67600								
		10 1285	4		1800	8460	1,50200								
							2,17800								
3001								20	1	281	3300	16900	20200	T R 1	
4211 4611		M FELICIE M ROBIDOUX, BARBIER 917 AGNES H4C 2R2													
7001 7002 7003 7004		ST ANTOINE PARC ST HENRI PLACE GUAY RUELLE													
1001	42018600	745-51 AGNES													
2002 2004 2999		10 1198			2400	8460	2,02800								
		10 P1149			1200	8460	1,01400								
							3,04200								
3001								20	1	281	4200	46600	50800	T R 1	
4201 4601		MILLE FERNANDE LAPALME 745 AGNES H4C 2P9													
1001	42018700	737-743 AGNES													
2002 2004 2999		10 P1149			2800	8460	2,36600								
		10 P1150			4800	8460	1,52100								
							3,88700								
3001								20	1	281	5400	47500	52900	T R 1	
4201 4601		M RENE VIAU 739 AGNES H4C 2P9													
1001	42018800	733-35 AGNES													
2002 2004 2999		10 P1150			2200	8450	1,94500								
		10 P1151			800	8450	75500								
							2,70000								
3001								28	1	281	3500	9700	13200	T R 1	
4201 4601		M JEAN CLAUDE JASMIN, ELECTRICIEN 733 AGNES H4C 2P8													
1001	42018900	723-727 AGNES													
2002		10 P1151			3200	8460	2,70400								
3001								20	1	281	3800	17800	21600	T R 1	

CODE	COMPTE	EMPLACEMENT - NOM, PROFESSION, RESIDENCE						CATEGORIE BÂTIMENT	SCOLAIRE		VALEUR EN DOLLARS			MUNICIPAL	REMARQUES	
		DRY. CAD.	CADASTRE	SUBDIVISION	FRONT	PROFONDEUR	SUPERFICIE		TYPE	TERR. P. C.	TERRAIN	BÂTISSE	TOTAL			
4202 4602	42018900	M. MAURICE LALONDE, SURINTENDANT 727 AGNES H4C 2P9						1F								
1001	42019000	717-719 AGNES						(02)								
2002		10 P1153 3700 4600 1,70200														
3001								2C	1 281	2400	11600	14000	T R 1			
4201 4601		M REJEAN PELLETIER 719 AGNES H4C 2P9						1F								
1001	42019100	709-11 AGNES						(02)								
2002		10 P1153 3270 4500 1,48900														
2002																
3001								2B	1 281	2100	11000	13100	T R 1			
4201 4601		MME MAURICE MARSAN (FLORENCE ST. GEORGES) 709 AGNES H4C 2P9						1F								
7001		ST JACQUES														
7002		TRAVERSEZ														
7003		ST JACQUES														
7004		709-10 AGNES VOIR 3955 ST JACQUES														
1001	42019150 A-93896 16-5-83	714-724 AGNES						(02)								
2002		10 1157 3996 9200 3,67600														
3001								2D	1 281	5100	25000	30100	T R 1			
4201		M JEAN PIERRE LAPORTE, HOMME D AFFAIRES						1F								
4601		3903 ST ANTOINE H4C 1B6														
4202		M CHARLES LAPORTE, HOMME D AFFAIRES						1F								
4602		3905 ST ANTOINE H4C 1B6														
1001	42019250	720-732 AGNES						(02)								
2002		10 P1158 2400 9200 2,20800														
3001								2C	1 281	3100	14200	17300	T R 1			
4201		MR WAYNE DREGER						1A								
4601		3905 ST ANTOINE H4C 1B6														
4202		MR WESLY DREGER						1A								
4602		225 MURRAY H3C 2C7														
1001	42019300	734-94 AGNES						(02)								

VERSUS

732 AGNES ST H4C 2P8
F1022 42336 (17-1-83) L.J.

42019150

3F T 1

4201 Mlle Diane Robert

4601 2261 du Surouest, #3, H3H 1S3

3F T 1

4202 Mlle Cynthia Escobar

4602 2230 Lombard Ouest, #6, H3H 1Z8

F1228, #2974, 90

CERT.	EFF.
05/01/83	16/01/83

ABB20

CODE	COMPTE	EMPLACEMENT - NOM, PROFESSION, RESIDENCE					CATEGORIE BÂTIMENT	SCOLAIRE	VALEUR EN DOLLARS			REMARQUES		
		DIV. CAD.	CADASTRE	SUBDIVISION	FRONT	PROFONDEUR			SUPERFICIE	TERR.	BÂTISSE		TOTAL	
2002 2009 2999	42019300	10 1158	1		1580	9200	1,99100							
		10 1159	1		3230	9200	2,96700							
							4,90800							
3001								20	1 201	6100	27700	33800	T R I	
4201 4601 4202 4602		MME JACQUES HAASSEN (MONIQUE DÉMORÉE), SECRETAIRE 752 LAPORTE H4C 2P5					5F							
		MME ERNEST HAASSEN (MARIE THERÈSE LEONARD) 752 LAPORTE H4C 2P5					5F							
1001	42019400	748-52 AGNES												
2002 2009 2999		10 1159	2		775	9200	71300							
		10 1160	1		1600	9200	1,99200							
							2,20500							
3001								20	1 201	3100	53000	56100	T R I	
4202 4602		M JULES MEUNIER, HOMME D'AFFAIRES 2930 QUELLETTE C P 106 DOB HANSEAU STE JULIENNE JOE 2P8 1007 <i>Suzanne, St Vincent de Paul, Harold H75 2J7</i> <i>F1222 # 2103 - pm 15/11/82</i>					1F							
1001	42019500	756-62 AGNES												
2002 2009 2999		10 P1160			2400	9200	2,20800							
		10 P1161			1600	9200	1,98000							
							3,68800							
3001								20	1 201	5100	15800	20900	T R I	
4207 4607		M HENRI MORTIE 9154 BL GOVIN O PIERREFONDS H8Y 1T4					1F							
1001	42019600	766-768 AGNES												
2002		10 P1161			2500	9200	2,20800							
3001								20	1 201	3100	10900	14000	T R I	
4201 4601		M REAL PLANTE 3939 ST ANTOINE O H4C 106					1F							
1001	42019700	772-78 AGNES												
2002		10 1162			3996	9200	3,67600							
3001								20	1 201	5100	18800	23900	T R I	
4209 4609		M LIONEL BROCHU, PROFESSEUR 778 AGNES H4C 2P8					1F							

CODE	COMPTE	EMPLACEMENT - NOM, PROFESSION, RESIDENCE					CATEGORIE BÂTIMENT	SCOLAIRE		VALEUR EN DOLLARS			MUNICIPAL	REMARQUES
		DIV. CAD.	CADASTRE	SUBDIVISION	FRONT	PROFONDEUR		SUPERFICIE	TERR. P. C.	TERRAIN	BÂTISSE	TOTAL		
1001	42017800	782-88	AGNES				(02)							
2002		10 P1163		3996	9200	3,67600								
3001							20	1 281	5100	14500	21600	T R 1		
4201		M ROBERT LAVIGNE, JOURNALIER					1F							
4601		788 AGNES H4C 2P8												
1001	42019900	792-795	AGNES				(02)							
2002		10 P1164		2000	9200	1,84000								
3001							28	1 281	2600	10200	12800	T R 1		
4204		M EMILE DUROCHER, RENTIER					1F							
4604		792 AGNES H4C 2P8												
1001	42020000	798-800	AGNES				(02)							
2002		10 P1164		2000	9200	1,84000								
3001							28	1 281	2800	27500	30300	T R 1		
4211		ALLE LUCIENNE LEDUC					3F							
4611		532 ST REMI H4C 2P8												
1001	42020100	806-10	AGNES				(04)							
2002		10 P1166		3000	4600	1,38000								
2004		10 P1165		3000	4600	1,38000								
2999						2,76000								
3001							20	1 281	4200	19400	23600	T R 1		
4204		M JACQUES LEGAULT, VENDEUR					1F							
4604		806 AGNES H4C 2P8												
1001	42020200	812-15	AGNES				(04)							
2002		10 P1165		2500	4600	1,15000								
2004		10 P1166		2500	4600	1,15000								
2999						2,30000								
3001							20	1 281	3900	13300	16700	T R 1		
4201		M ANDRE LORTIE					1F							
4601		184 BL IBERVILLE REPENTIGNY J4A 176												
1001	42020300	818-20	AGNES				(04)							

CERT.	EFF.	
20.84	18.83	270

CERT.	EFF.	
17.94	18.12	287

13020000

18 I 1

4201 M. Steve Farrell

4601 1602B Selkirk av H3H 1C6

18 I 1

4202 M. Vaclav Koudrnek

4602 1245 St. James St. H3H 2E6

CERT.	EXP.
11/4/83	18/1/83

CODE	COMPTE	EMPLACEMENT - NOM, PROFESSION, RESIDENCE						CATEGORIE BÂTIMENT	SCOLAIRE		VALEUR EN DOLLARS			MUNICIPAL	REMARQUES	
		COV. CAD	CADASTRE	SUBDIVISION	FRONT	PROFONDEUR	SUPERFICIE		TERR. P.	C.	TERRAIN	BÂTISSE	TOTAL			
2002 2004 2999	42020300	10 P1165			2500	4600	1,15000									
		10 P1166			2500	4600	1,15000									
							2,30000									
3001								2B	1	2B1	3400	13300	16700	T R 1		
4204 4604		Mlle MARIE ROSE BENOIT 820 AGNES H4C 2P8						3F								
1001	42020400	824-828 AGNES						(04)								
2002		10 1060A	21		3000	9200	2,76000									
3001								2C	1	2B1	4200	21200	25400	T R 1		
4201 4601		MISS GILIAN ANN BALLEANS 777 ORFÈVRE AV H4C 2P8 384, rue Agnes H4C 2P8 R1222-2727/6 5-7-83						3F								
1001	42020500	830/830F AGNES						(04)								
2002		10 1080A	22		3000	9200	2,76000									
3001								2D	1	2B1	3600	46400	50200	T R 1		
4201 4601		M GERRAIN RIEL, CHAUFFEUR 830 AGNES H4C 2P8						1F								
1001	42020600	838-42 AGNES						(04)								
2002		10 P1269			2000	9200	1,09000									
2004		10 P1268			2000	9200	1,09000									
2999							3,68000									
3001								1B		2B1	5500	28400	33900	E16 204-12		
4204 4604		LES PETITES SOEURS DE L'ASSOMPTION INC 838 AGNES H4C 2P8						4F								
6001		RESIDENCE DES RELIGIEUSES														
1001	42020700	844-46 AGNES						(04)								
2002	A-28399	10 P1270			2500	8450	2,11200									
2004	14-2-83	10 P1269			4000	9600	1,89000									
2006		10 P1268			4000	3850	1,59000									
2999							5,49200									
3001								2B	1	2B1	8200	31100	39300	T R 1		

CODE	COMPTE	EMPLACEMENT - NOM, PROFESSION, RESIDENCE						CATEGORIE BATEMENT	SCOLAIRE		VALEUR EN DOLLARS				MUNICIPAL	REMARQUES	
		DIV. CAD.	CADASTRE	SUBDIVISION	FRONT	PROFONDEUR	SUPERFICIE		TERR. P. C.	TERRAIN	BATISSE	TOTAL					
4201 4601	42020700	MME EDUARD ROCH (RADELEINE DONAIS) 856 AGNES H4C 2P8 10495 Waverly H3L 2W3 NPT09 905 7-13						BF									
1001	42020800	856-66 AGNES															
2002 2004 2999		10 P1270 10 P1271		1500 2760	8960 9200	1,26600 2,53000											
3001								20	2	201	5700	96000	101700				
4201 4601		COOPERATIVE D HABITATION DU PARC ST HENRI 856 AGNES H4C 2P8						CF									
1001 1002	42020900	868-78 AGNES 3960 ST ANTOINE															
2002 2004 2999		10 P1271 10 1272 I		1260 3000	9200 9200	1,15000 2,76000											
3001								20	2	281	9900	105100	114900				
4201 4601		COOPERATIVE D HABITATION DU PARC ST HENRI 856 AGNES H4C 2P8						CF									
7001 7002 7003		ST ANTOINE 904-06 AGNES VOIR 3951 ST ANTOINE RUELLE															
1001	42021000	916-918 AGNES															
2002 2004 2999	A-22400 2-2-85	10 P1276 10 P1277		1400 800	8450 8450	1,18300 67600											
3001								20	1	281	2800	20600	23400				
4201 4601 4202 4602		M JEAN LANTHIER 918A AGNES H4C 2R1 MME JEAN LANTHIER (ANNA ROCCO) 918A AGNES H4C 2R1						BF 2P									
1001	42021100	920-24 AGNES															
2002		10 P1277		3000	8960	2,53500											
3001								20	1	281	3800	12000	15800				

42080700

IFT 1

4201 St. Hubert Cloutier

4601 3924 St. Jacques H4C 1H8

COMM.	FEF.
7/5/83	22/12/83

42021000

IFT 1

4201 St. Armand Lavoie

4601 732 Agnes H4C 2P8

COMM.	FEF.
11/4/83	21/1/83

CODE	COMPTE	EMPLACEMENT - NOM, PROFESSION, RESIDENCE						CATEGORIE D'IMMEUBLE	SCOLAIRE		VALEUR EN DOLLARS			MUNICIPAL	REMARQUES			
		CIV. CAD.	CADASTRE	SUBDIVISION	FRONT	PROFONDEUR	SUPERFICIE		TERP. P. C.	TERRAIN	BÂTISSE	TOTAL						
4201 4601	42021100	M						1F										
1001	42021200																	
2002																		
2004																		
2999																		
3001																		
4205 4605		M						1F										
1001	42021300																	
2002																		
2004																		
2006																		
2999																		
3001																		
4201 4601		M						1F										
1001	42021400																	
2002																		
2004																		
2999																		
3001																		
4201 4601		M						1F										
1001	42021500																	
2002																		
2004																		
2999																		
3001																		
4211 4611								9F										
5701 5702																		

VERS

CERT. EFF. 13/1/83 20/

201-12

420 21500

2 FI 1

4201 Mme. Julie Bernier (Nicole Carboneau)

4601 780 Agence H+G 281

DATE	RECEIVED
13/09/82	07/10/85

SERVICE D'ÉVALUATION

CODE	COMPTE	EMPLACEMENT - NOM, PROFESSION, RESIDENCE						CATEGORIE BAYMENT	SCOLAIRE		VALEUR EN DOLLARS			MUNICIPAL	REMARQUES
		DIV. CAD.	CADASTRE	SUBDIVISION	FRONT	PROFONDEUR	SUPERFICIE		TERR. P.	TERR. C.	TERRAIN	BATISSE	TOTAL		
1001	42021600	979-789 AGNES						(02)							
2002		10	1279	7	1940	3860						87700			
2002						2618									
2004		10	1348A	16	2500	4600						1,15000			
2006		10	1348A	17-1	2500	3860						96200			
2008		10	1280	4	1130	4600						70600			
2008					1940										
2999												3,69500			
3001								20	1	201	5500	43300	48800	T R	
4201		M JULIEN BESNER						1F							
4601		980 AGNES H4C 2RI													
4202		Mlle NICOLE CARBONNEAU						2F							
4602		980 AGNES H4C 2RI													
7001		RICHELIEU													
7002		DEBUT DE COUVENT DU													
7003		RICHELIEU													
1001	42021700	983-93 DU COUVENT						(02)							
2002		10	1348A	20	3004	1000						30200			
2002					3042										
2004		10	1348A	19	3000	4100						1,27200			
2004					3167										
2006		10	1348A	18-1	3167	3425						1,10700			
2006					3104										
2008		10	1254	1	1450	4625						53200			
2008					1450										
2010		10	1255	1	650	3050						9900			
2999												3,31200			
3001								20	1	281	4900	30400	35300	T R 1	
4201		MR WALTER C LLOYD-SMITH, DOCTOR						1A							
4601		53 D ARGYLE WESTMOUNT H3Y 3B7													
1001	42021800	971-81 DU COUVENT						(02)							
2002		10	1255	2	3750	3933						1,46100			
2004		10	1348A	18-2	IRR	IRR						1700			
2006		10	1254	2	3750	4625						1,73400			
2999												3,21200			
3001								20	1	281	4800	27900	32700	T R 1	
4201		M JULIEN DURETTE, CONTREMAITRE						1F							
4601		3870 BOMBARDIER BROSSARD J4Z 2N1													
1001	42021900	959-69 DU COUVENT						(02)							

CODE	COMPTE	EMPLACEMENT - NOM, PROFESSION, RESIDENCE					CATEGORIE BÂTIMENT	SCOLAIRE		VALEUR EN DOLLARS			MUNICIPAL	REMARQUES	
		DIV. CAD.	CADASTRE	SUBDIVISION	FRONT	PROFONDEUR		SUPERFICIE	TERR.	P. C.	TERRAIN	BÂTISSE			TOTAL
2002 2004 2999	42021900	10 1254	3		3760	4630					1,73400				
		10 1255	3		3760	3930					1,47300				
											3,20700				
3001							20	1	201	9800	27900	32700	T R 2		
4201 4601		MR WALTER LLOYD-SMITH, SURGEON 5025 SHERBROOKE ST W S 450 WESTMOUNT H9A 1S8					1A	2							
1001	42022000	947-57 DU COUVENT					(02)								
2002		10 1254	4		660	4330					30100				
2004		10 1255	4		660	3930					25500				
2006 2999		10 1256	1		3130	8560					2,67200				
											3,22800				
3001							20	1	281	9800	26600	31400	T R 1		
4201 4601		R GILLES KYRE 951 DU COUVENT H9C 2R7					1F	2							
1001	42022100	935-945 DU COUVENT					(02)								
2002		10 P1256			875	9300					81900				
2004		10 P1257			2300	9300					2,13900				
2999											2,95300				
3001							20	1	281	9000	30800	39800	T R 1		
4201 4601		R WAYNE PAGE 894 TOSCANT CHATEAUGUAY J6K 4B9 P.O. Box 339, Chateauguay J6J 4Z6					1F	2							
1001	42022200	915-23 DU COUVENT					(02)								
2002		10 P1258			9000	8560					3,42000				
2004		10 P1259			1380	8560					1,16900				
2006 2999		10 P1257			1700	8560					1,45300				
											6,04200				
3001							20	1	281	9000	27500	36500	T R 1		
4201 4601		R GEORGES PELLETIER, POMPIER 915 DU COUVENT H9C 2R7					1F	1							
4202 4602		MME GEORGES PELLETIER (ROLLANDE DANIS) 915 DU COUVENT H9C 2R7					2F	1							
7001 7002		RUELLE ST ANTOINE													
1001	42022300	867-871 DU COUVENT					(02)								

SERVICE D'ÉVALUATION

CODE	COMPTE	EMPLACEMENT - NOM, PROFESSION, RESIDENCE						CATEGORIE BÂTIMENT	SCOLAIRE	VALEUR EN DOLLARS				MUNICIPAL	REMARQUES		
		DIV. CAD.	CADASTRE	SUBDIVISION	FRONT	PROFONDEUR	SUPERFICIE			TERR. P. C.	TERRAIN	BÂTISSÉ	TOTAL				
2002 2004 2999	42022300	10 P1264			1600	9200	1,97200										
		10 1263	P2		700	9200	64900										
							2,11600										
3001								2C	1 2B1	3200	19600	22800	T R 1				
4201 4601		M MARCEL AUBIN 867 DU COUVENT H4C 2R5 871 H222 + 8707 95 7-93															
1001	42022400	861-865 DU COUVENT															
2002 2004 2999		10 1265	1		290	9200	26700										
		10 1264	1		2900	9200	2,20800										
							2,47500										
3001								2C	1 2B1	3700	30000	33700	T R 1				
4204 4604		M PHILIPPE MORRIS, MENUISIER 865 DU COUVENT H4C 2R5															
7001		RUELE															
1001	42022500	853-57 DU COUVENT															
2002 2004 2006 2999		10 P1265			2600	9200	2,21800										
		10 P1266			300	9600	13800										
		10 P1267			300	3860	11500										
							2,47100										
3001								2C	1 2B1	3700	30800	34500	T R 1				
4201 4601		M ANDRÉ GOYER 853 DU COUVENT H4C 2R5															
1001	42022600	841-51 DU COUVENT															
2002 2004 2999		10 1266	3		3410	9600	1,60200										
		10 1267	3		3410	3860	1,39100										
							2,99300										
3001								2D	1 2B1	4400	27100	31500	T R 1				
4204 4604		MME WILFRID E LAURIAULT (AUDELIEUVE TRUDEAU) 1925 HANOVER RD V MONT ROYAL H3R 2Y5															
5701 5702		ATT FIDUCIAIRES DE LA C ET DU O DE MTL LYEE 1253 MC GILL COLLEGE AV H3B 2Y5															
1001	42022700	839 DU COUVENT															
2002		10 1266	2		1900	9600	87400										

CODE	COMPTE	EMPLACEMENT - NOM, PROFESSION, RÉSIDENCE						CATEGORIE BÂTIMENT	SCOLAIRE		VALEUR EN DOLLARS			MUNICIPAL	REMARQUES	
		DIV. CAD.	CADASTRE	SUBDIVISION	FRONT	PROFONDEUR	SUPERFICIE		TERR.	P. C.	TERRAIN	BÂTISSE	TOTAL			
2004 2999	42022700	10 1267	2		1900	3860	73100 1,60500									
3001								2A	1	281	2900	18700	21100	T R 1		
4204 4604		MME HENRI JOSEPH GREGOIRE (MORTENSE CHARLAND) 839 DU COUVENT H4C 2R5						0F								
1001	42022800	833-835 DU COUVENT						(02)								
2002 2004 2999		10 1266	1		2300	4600	1,05800 88500 1,94300									
3001		10 1267	1		2300	3860		2B	1	281	2900	12800	15700	T R 1		
4201 4601		M ROCK L CHATIGNY 835 DU COUVENT H4C 2R5						1F								
1001	42022900	829-831 DU COUVENT						(02)								
2002 2004 2999		10 1080A	P23		2300	8460	1,94400									
3001								2B	1	281	2900	12900	15800	T R 1		
4201 4601		M MICHEL TESSIER 953 DU COUVENT H4C 2R7						1F								
1001	42023000	825-827 DU COUVENT						(02)								
2002 2004 2999		10 1060A	P23		1800	8450	1,52100 59150 2,11250									
3001		10 1080A	P24		700	8450		2B	1	281	3200	21600	24800	T R 1		
4201 4601		M GAETANO FARELLA, OPERATEUR 825 DU COUVENT HTL H4C 2R5						1F								
7001		RUELLE														
1001	42023100	817-819 DU COUVENT						(02)								
2002 2004 2999		10 1168	1		2450	3600	1,12700 88200 2,00900									
3001		10 1167	1		2450	3600		2D	1	281	3000	27000	30000	T R 1		

CODE	COMPTE	EMPLACEMENT - NOM, PROFESSION, RESIDENCE						CATEGORIE BÂTIMENT	SCOLAIRE		VALEUR EN DOLLARS			MUNICIPAL	REMARQUES
		DIV. CAD.	CADASTRE	SUBDIVISION	FRONT	PROFONDEUR	SUPERFICIE		TERR. P. C.	TERRAIN	BÂTISSE	TOTAL			
4211 4611	42023100	X MICHEL LEFEVRE, GRAVEUR 819 DU COUVENT H4C 2R5					1F								
1001	42023200	805-15 DU COUVENT													
2002		10 P1168 2		3450	4600	1,56700									
2004		10 P1167 2		3450	3600	1,24200									
2999						2,82900									
3001							2D	1	28E	4200	52900	57100	T R 1		
4201 4601		X SERGE DESROCHES 25 WATSON ILE PERROT J79 418 89 Watson, Pincoart, Ile Perrot J79 414 Fizz (27-9-83) om 3056					1F								
1001	42023300	773-803 DU COUVENT													
2002		10 P1168		2100	4600	96600									
2004		10 P1167		2100	4600	96600									
2006		10 P1169		2200	9200	2,02400									
2999						3,95600									
3001							2D	1	28E	5900	30800	36700	T R 1		
4201 4601		X SERGE DESROCHES 25 WATSON PINCOURT ILE PERROT J79 418 89					1F								
1001	42023400	787-789 DU COUVENT													
2002		10 P1169		1800	9200	1,65600									
2004		10 P1170		1200	9200	1,10400									
2999						2,76000									
3001							2B	1	28E	4200	14000	18200	T R 1		
4201 4601		X ALAIN CHATIGNY, SERRE FREINS 789 DU COUVENT H4C 2R5					1F								
1001	42023500	781 DU COUVENT													
2002		10 P1170		2400	9200	2,20800									
3001							2A	1	28E	3300	23000	26300	T R 1		
4201 4601		MR DOUGLAS JOHN NEWBERRY 781 DU COUVENT H4C 2R5					1A								
1001	42023600	777 DU COUVENT													
2002		10 P1170		900	9200	36800									

CODE	COMPTE	EMPLACEMENT - NOM, PROFESSION, RÉSIDENCE						C	C	C	C	C	C	C	C	C	C	REMARQUES
		DIV. CAD.	CADASTRE	SUBDIVISION	FRONT	PROFONDEUR	SUPERFICIE											
												TERRAIN	BÂTISSSE	TOTAL				
2004 2999	42023600	10 P1171		2200	9200	2,02400 2,39200												
3001																		
4211 4611 4212 4612		M ROBERT MAJOR 777 DU COUVENT H4C 2R5 MME ROLAND S. TESSIER (YVETTE HILOT) 777 DU COUVENT H4C 2R5					1F 3F											
1001	42023700	775 DU COUVENT																
2002		10 P1171		1800	9200	1,65600												
3001																		
4201 4601		M NORRANO CLERMONT, PORTIER 775 DU COUVENT H4C 2R5					1F											
1001	42023800	771-61 DU COUVENT																
2002		10 P1172		4000	9200	3,68000												
3001																		
4211 4611		M DOMENICO CAUCCI, NETTOYEUR 4750 WEST BROADWAY H9B 2A8					1F											
1001	42023900	757 DU COUVENT																
2002		10 P1173		2000	9200	1,84000												
3001																		
4211 4611 4212 4612		M OLIVIER D Aoust JR, GERANT 757 DU COUVENT H4C 2R5 MME OLIVIER D Aoust JR (CLAUDETTE ROBIDOUX) 757 DU COUVENT H4C 2R5					1F 4F											
1001	42024000	751 DU COUVENT																
2002		10 P1173		2000	9200	1,84000												
3001																		
4204 4604		M OLIVIER DAoust, EMP. CIVIL 751 DU COUVENT H4C 2R5					1F											
1001	42024100	747 DU COUVENT																

SERVICE D'ÉVALUATION

CODE	COMPTE	EMPLACEMENT - NOM, PROFESSION, RESIDENCE					CATEGORIE BÂTIMENT	SCOLAIRE		VALEUR EN DOLLARS			MUNICIPAL	REMARQUES	
		DIV. CAD.	CADASTRE	SUBDIVISION	FRONT	PROFONDEUR		SUPERFICIE	TERR. P. C.	TERRAIN	BÂTISSE	TOTAL			
2002	42024100	10 P1174			2000	9200	1,84000								
3001								2A	1	281	2800	14700	17500	T R 1	
4201		M EMILIE DOUCET, SUPERVISEUR													
4601		747 DU COUVENT H4C 2R5													
1001	42024200	741 DU COUVENT						(02)							
2002		10 P1174			2000	9200	1,84000								
3001								2A	1	281	2800	10400	13200	T R 1	
4201		M EDUARD D ANOUR													
4601		741 DU COUVENT H4C 2R5													
1001	42024300	731-35 DU COUVENT						(02)							
2002		10 1175			4000	9200	3,68000								
3001								2B	1	281	5500	11700	17200	T R 1	
4201		M LLE ANNA LEROUX													
4601		731 DU COUVENT H4C 2R5													
1001	42024400	723-27 DU COUVENT						(02)							
2002		10 1176			4000	9200	3,68000								
3001								2B	1	281	5500	31900	37400	T R	
4201		M ROSAIRE LAFEUILLE													
4601		723 DU COUVENT H4C 2R5													
6001		PRESBYTERE													
7001		RUELLE													
1001	42024500	711-719 DU COUVENT						(02)							
2002		10 P1179			4600	3200	1,47200								
2004		10 P1178			4600	3000	1,38000								
2006		10 P1177			4600	3000	1,38000								
2999							4,23200								
3001								2D	1	281	6300	22800	29100	T R 1	
4201		MME CECILE CLAIROUX													
4601		711 DU COUVENT H4C 2R5													

VERS

42024300

IF 11

4201 M. Girard Leroy
4601 6887 Monk. H4E. 3J4

3F 11

4202 Valle Henriette Loréal

ANNULÉ

CERT.	EFF.
05/07/87	18/05/83

42024300

IF 11

4201 M. ANDRE LAFLAMME

4601 ~~1956 RACHEL E~~ H2P 1P7

131 Du Couvent H4C 2RS
(F. 122) #3240 du 25-11-83 lb) IF 11

4202 M. PIERRE MAJOR

CERT.	EFF.
14-83	4-6-83

ADRO

CODE	COMPTE	EMPLACEMENT - NOM, PROFESSION, RESIDENCE						CATEGORIE BÂTIMENT	SCOLAIRE		VALEUR EN DOLLARS			MUNICIPAL	REMARQUES
		DIV. CAD.	CADASTRE	SUBDIVISION	FRONT	PROFONDEUR	SUPERFICIE		TERR.	TERR.	TERRAIN	BÂTISSE	TOTAL		
4202 4602	42024500	Mlle EMILIE BEAULNE 715 DU COUVENT H4C 2R5													
1001	42024600	707-709 DU COUVENT						020							
2002		10 1177 2			2260	2100						47200			
2004		10 1177 3			2260	1000						22500			
2006		10 1179 2			2260	3200						72000			
2008		10 1178 2			2260	3000						67500			
2999												2,09200			
3001															
4204 4604		M ANDRE VEZINA, MEDECIN 707 DU COUVENT H4C 2R5													
1001	42024700	701 DU COUVENT													
1002		3975 ST JACQUES OUEST													
2002		10 1177 1			1190	3100						43100			
2004		10 1178 1			2050	3000						54700			
2004					1610										
2006		10 1179 1			2000	3200						72600			
2006					2050										
2999												1,70900			
3001															
4201 4601		M ANDRE GOYER 701 DU COUVENT H4C 2R5													
7001		ST JACQUES OUEST													
7002		525-33 DU COUVENT VOIR 3994 ST JACQUES OUEST													
7003		C N R TRACKS													
7004		503-05 DU COUVENT VOIR 3985 NOTRE DAME O.													
7005		NOTRE DAME O													
7006		TRAVERSEZ													
7007		NOTRE DAME OUEST													
7008		502-10 DU COUVENT VOIR 4001 NOTRE DAME OUEST													
7009		C N R TRACKS													
7010		522-29 DU COUVENT VOIR 4009 ST JACQUES													
7011		ST JACQUES OUEST													
1001	42024760	LOT DU COUVENT													
2002		10 1180E			17900	5500						7,52800			
2002					17250										
2004		10 11800 1			2907	5500						1,64000			
2004					IRR	7500									
2006		10 11800 2			3093	7500						2,32700			
2006					3111										
2008		10 1180C			3500	7500						3,22000			
2008						9200									

CODE	COMPTE	EMPLACEMENT - NOM, PROFESSION, RESIDENCE					CATEGORIE BÂTIMENT	SCOLAIRE		VALEUR EN DOLLARS			MUNICIPAL	REMARQUES	
		DIV. CAD.	CADASTRE	SUBDIVISION	FRONT	PROFONDEUR		SUPERFICIE	TERR.	TERRAIN	BÂTISSE	TOTAL			
2010	42024760	10	1181		9000	9200	3,67600								
2012		10	1182		9000	9200	3,67600								
2014		10	1183		9000	9200	3,67600								
2016		10	1184		9000	9200	3,67600								
2018		10	1185	2	1480	4503	66900								
2018					1492										
2020		10	1186	2	1492	4503	67900								
2020					1503										
2022		10	1187	2	1503	4503	68000								
2022					1515										
2024		10	1194A	P2	3200	IRR	1,10200								
2024		10	1188	2	1515	4525	69900								
2026					1529										
2028		10	P1189		9000	8597	3,34600								
2028					3200	7021									
2030		10	P1190		9000	7021	2,81000								
2030						6997									
2032		10	P1191		9000	6997	2,82000								
2032						7072									
2034		10	P1192		9000	7072	2,84100								
2034						7000									
2036		10	1180	P8	3500	7000	2,96100								
2036						7020									
2038		10	1180F	P6	3111	9604	2,68000								
2038						8494									
2040		10	1180F	P5	IRR	8494	9,63100								
2040					10445	10411									
2042		10	1180F	4	10000	3600	3,60000								
2044		10	1180F	3	10000	3600	3,60000								
2044		10	1180F	P2	10000	3200	3,20000								
2999							82,22900								
3001								68	201	163900		163900	E17	204-13	
4211		LA COMMISSION DES ECOLES CATHOLIQUES DE RTL													
4611		3737 SHERBROOKE E HIX 383													
1001	42024800	LOT DU COUVENT													
2002		10	1080A	27	3000	9000	2,70000								
2004		10	1241		8000	4200	3,36000								
2006		10	1185	1	6277	4503	2,84700								
2006					6320										
2008		10	1186	1	6463	4503	2,88900								
2010		10	1080A	28	3000	8000	2,90000								
2012		10	1187	1	6463	4503	2,93100								
2012					6556										
2014		10	1240		8000	4200	3,36000								
2014		10	1188	1	6500	4200	2,67500								
2014					6548										
2018		10	1194A	P1	2836	13716	6,03400								
2018					4434										
2020		10	1239		8000	4200	3,36000								
2022		10	1238		8000	4200	3,36000								
2024		10	1242	1	1500	8400	1,26000								
2024		10	1080A	26	3000	9000	2,70000								
2028		10	1080A	29	3000	8000	2,40000								

CODE	COMPTE	EMPLACEMENT - NOM, PROFESSION, RESIDENCE						CATEGORIE NATUREL	SCOLAIRE		VALEUR EN DOLLARS			MUNICIPAL	REMARQUES	
		DIV CAD	CADASTRE	SUBDIVISION	FRONT	PROFONDEUR	SUPERFICIE		TERP.	P. C.	TERRAIN	BÂTISSE	TOTAL			
2030 2032 2999	42024800	10 1237 1 10 1193A 1			1500	0400	1,26000									
3001							86,97600									
4204 4604		LA COMMISSION DES ECOLES CATHOLIQUES DE MTL 3737 SHERBROOKE E RIX 383														
6001		ECOLE ST HENRI														
1001 1002	42024910	872 DU COUVENT 4038 ST ANTOINE														
2002 2002 2004 2004 2004 2006 2008 2008 2010 2012 2014 2016 2016 2999		10 P1234 10 P1235 10 P1236 10 P1237 10 P1292 10 1243 10 1244 10 P1245			1460 1863 4000 4000 2500 2500 4000 950 1460	6680 6702 6797 6890 6950 8400 8400 8400	1,11000 2,89900 2,73700 1,73000 2,10000 3,36000 3,36000 1,01200									
3001 3002 3003									2A 1B 1B	2 2B1 2B1	3000 7500 16500	14800 34900 218900	17800 42400 235400	T 8 1 E12 E11	204-8 204-8	
4211 4611		LA FABRIQUE DE LA PAROISSE DE ST HENRI 872 DU COUVENT MRC ZR6														
6001		LOGEMENT PRESBYTERE EGLISE														
1001	42025000	920-30 DU COUVENT														
2002 2004 2006 2008 2999		10 1230 P4 10 1248 1 10 1231 P5 10 1249 2			2800 400 400 2800	1200 7800 1200 7800	33600 31200 4800 2,18400									
3001							2,08000									
4204 4604		FRANCANA REAL ESTATE LIMITEE 612 ST JACQUES O H3C 1G8 555 Pl. Montclair O. H2Z 1R1 F/222 2030 (21-10-82) etc														
7001		RUELLE														
1001	42025050	990 DU COUVENT														

CODE	COMPTE	EMPLACEMENT - NOM, PROFESSION, RESIDENCE						CATEGORIE BÂTIMENT	SCOLAIRE		VALEUR EN DOLLARS				MUNICIPAL	REMARQUES
		DIV. CAD.	CADASTRE	SUBDIVISION	FRONT	PROFONDEUR	SUPERFICIE		TERR. P. C.	TERRAIN	BÂTISSÉ	TOTAL				
2002	42025050	10	1250		9000	8400	3,35700									
2004		10	1229		9000	8400	3,35700									
2006		10	1251		9000	8400	3,35700									
2008		10	1228		9000	8400	3,35700									
2010		10	1253		10800	4200	4,66300									
2010					11403											
2012		10	1252		11403	9200	5,12300									
2012					12992											
2014		10	1227		9000	8400	3,35700									
2016		10	1226		8996	9200	3,86300									
2016					9395											
2018		10	1348A	21-1	2135	12820	2,67900									
2018					2150	12418										
2599							33,11300									
3001								4B	1	201	69200	1121100	1170300	T C I		
4218		MR	DAVID ZUKENSHINE, BUILDER					1A								
4618			3869 BL. DES SOURCES DOLLARD DES ORMEAUX : H9B 2A1													
4219		MR	JOHN ALPER, EXECUTIVE					1A								
4619			5507 BORDEN AV. COTE ST. LUC : H4W 2T5													
7002			RICHELIEU													
7003			DEBUT DE COLLEGE DU													
7004			LIMITES													
7005			RICHELIEU													
1001	42025100	937-999	DU COLLEGE													
1002		4020	RICHELIEU													
2002		10	1211		9000	8419	3,39600									
2002						8579										
2004		10	1348A	P21	2150	27122	5,88700									
2004					2280	26729										
2006		10	1223		8499	9200	3,38100									
2006					7601	IRR										
2008		10	1212		9000	8579	3,43900									
2008						8760										
2010		10	1219		9000	8400	3,35700									
2012		10	1224		7681	9200	3,02400									
2012					6803	IRR										
2014		10	4739		22803	5000	11,15200									
2014					21805	IRR										
2016		10	1225		9805	9200	4,03200									
2016					9395	IRR										
2018		10	1220		9000	8400	3,35700									
2020		10	1221		9000	8400	3,35700									
2022		10	1222		9000	8400	3,35700									
2024		10	1207		10204	9147	4,04300									
2024					9350	IRR										
2026		10	1200		9350	9147	3,69000									
2026					8499	IRR										
2028		10	1209		9000	8295	3,32900									
2028						8338										
2030		10	1210		9000	8338	3,34800									
2030						8419										
2999							62,14300									

CODE	COMPTE	EMPLACEMENT - NOM, PROFESSION, RESIDENCE						CATEGORIE BÂTIMENT	SCOLAIRE	VALEUR EN DOLLARS			MUNICIPAL	REMARQUES	
		DIV. CAD	CADASTRE	SUBDIVISION	FRONT	PROFONDEUR	SUPERFICIE			TERR. P. C.	TERRAIN	BATISEE			TOTAL
3001	42025100							48	1	281	83900	197700	281600	T C 1	
4201		MR ALVIN MARCUS, INGENIEUR						1A							
4601		5160 MAC DONALD #102 COTE ST LUC H3X 2V8													
1001	42025150	931-21 DU COLLEGE						(02)							
2002		10 1213	1		3500	6080	2,13100								
2002						6100									
3001								20	1	281	3200	73900	77100	T R 1	
4202		M JEAN LINGGES, PROFESSEUR						1F							
4602		970 JULES ARMAND LAVAL H7C 2E9													
1001	42025180	LOT DU COLLEGE													
2002		10 1213	2		3500	2680	93800								
2004		10 1218	1		3500	1750	61200								
2999							1,55000								
3001								68	281	2300			2300	COE 204-3	
4201		LA VILLE DE MONTREAL SERVICE DES IMMEUBLES						VF							
4601		275 NOTRE DAME E H2Y 1G6													
1001	42025250	LOT DU COLLEGE													
2002		10 1218	2		3500	6650	2,32800								
3001								68	281	3500			3500	T R 1	
4204		M STEFANO MARTELLA, PLATRIER						1F							
4604		8693 THIBODEAU H1K 4K6													
4207		M GIUSEPPE SCEBBA, PLATRIER						1F							
4607		5553 VERNEUIL H1K 3J7													
6620		Propriété sujette à la surtaxe sur terrains vagues.													
7002		905-15 DU COLLEGE VOIR 4097 ST ANTOINE													
7003		ST ANTOINE													
7004		ST ANTOINE													
7005		902-26 DU COLLEGE VOIR 4101 ST ANTOINE													
7006		RUELLE													
7007		RUELLE													
7008		LANGEVIN													
1001	42026000	932-36 DU COLLEGE						(02)							
2002		10 1202	3		IRR	IRR	1800								
2004		10 1998	7-2		IRR	2590	11800								
2006		10 1999	5		3200	2400	77900								
2008		10 1201	2		2955	IRR	1,96500								

CERT.	EFF.
1983	11/83
227	

E 06 264-3

42025 350

9FE1

4401 Ville de Montréal - Service de la Gestion
Immobilier

4601 295 Notre-Dame E HAY 106

OFF. *ML*
Jul 183 1961 227

CODE	COMPTE	EMPLACEMENT - NOM, PROFESSION, RESIDENCE						CATEGORIE RATIERMENT	SCOLAIRE		VALEUR EN DOLLARS			MUNICIPAL	REMARQUES	
		CIV. CAD.	CADASTRE	SUBDIVISION	FRONT	PROFONDEUR	SUPERFICIE		TERR.	P. C.	TERRAIN	BÂTISSE	TOTAL			
2999	42026000						2,90000									
3001								20	1	281	3600	18600	22200	T R I		
4201		M JOSEPH CHONCHON, VENDEUR														
4601		5585 CH DE LA COTE ST LUC 010 H3X 2C9														
1001	42026100	938-90 DU COLLEGE														
2002		10 1201	3		300	IRR	13300									
2004		10 1202	2		2200	IRR	1,23200									
2006		10 1498	7-1			IRR	35800									
2999							1,72300									
3001								20	1	281	2600	13200	15800	T R I		
4201		M JEAN LEGE CARRIER, ASS CONTREMAITRE														
4601		938 DU COLLEGE H4C 2S2														
1001	42026200	944-62 DU COLLEGE														
2002		V.L. 10 1203	1		700	5130	50600									
2002						5010										
2004		10 1498	6			IRR	55300									
2006		10 1204	P2		500	5010	25000									
2006						4920										
2008		10 1497	A6			IRR	71900									
2010		10 1497	A5			IRR	52500									
2012		10 1202	1			IRR	1,00800									
2014		10 1203	3		500	5460	27300									
2016		10 1498	5			IRR	3500									
2016		10 1203	2		2500	5460	1,32100									
2018						5130										
2999							5,18100									
3001								20	1	281	7700	73900	81600	T R I		
4201		M PAUL BEAUVAIS														
4601		946 DU COLLEGE H4C 2S2														
1001	42026300	964-74 DU COLLEGE														
2002		10 1497	7			IRR	30000									
2004		10 1497	6		2500	5010	86000									
2006		10 1204	P2		1000	5010	49400									
2006						4920										
2008		10 1204	1		2500	4920	1,21500									
2008						4800										
2999							2,86900									
3001								20	1	281	4300	25300	29600	T R I		

CODE	COMPTE	EMPLACEMENT - NOM, PROFESSION, RÉSIDENCE						CATEGORIE BÂTIMENT	SCOLAIRE		VALEUR EN DOLLARS			REMARQUES
		DIV. CAD.	CADASTRE	SUBDIVISION	FRONT	PROFONDEUR	SUPERFICIE		TERR.	P. C.	TERRAIN	BÂTISSE	TOTAL	
4201 4601	42026300	M GERMAIN RACINE, MACHINISTE 964 DU COLLEGE H9C 2S2						1F						
1001	42026400	976-86 DU COLLEGE												
2002	A-108687 17-11-83	10	1205	2		2500	4833				1,17700			
2002	A-108087	10	1205	1-1		700	4616							
2004	5-12-83	10	1205	1-1		700	4250				32100			
2004							4558							
2006		10	1497	5		IRR	IRR				24800			
2006		10	1496	6		IRR	IRR				65000			
2010		10	1496	5-1		700	3660				26000			
2010							3725							
2999											2,65600			
3001									20	2	281	4000	23700	27700 T R I
4201 4601		MR SIDNEY SPINER, IN-TRUST 1435 VAN HORNE OUTREMONT H2V 1K9						1A4						
1001	42026500	988-98 DU COLLEGE												
2002		10	1205	1-2		7500	4570				39000			
2002							4500							
2004		10	1206	1		1050	4500				46900			
2004							4430							
2006		10	1206	2-1		1400	4430				61900			
2006							4340							
2008		10	1496	5-2		IRR	IRR				54300			
2010		10	1495	7		IRR	IRR				14200			
2012		10	1495	6-1		1400	3860				54800			
2012							3960							
2999											2,65600			
3001									20	-1	281	4000	23700	27700 T R I
4201 4601		Mlle MONIK DANDREAU, SECRETAIRE 4522 GILQUARD #12 H4A 3E6						3F						
4202 4602		M SALVATORE TARTANELLA, IMPORTATEUR 990 DU COLLEGE H9C 2S2						1F						
1001	42026600	1000-10 DU COLLEGE												
2002		10	1206	3-1		2200	4258				92300			
2002							4133							
2004		10	1206	2-2		1100	4333				47300			
2004							4258							
2006		10	1494	4-1		IRR	IRR				45000			
2006		10	1495	6-2		1100	4000				44000			
2010		10	1495	5		IRR	IRR				45100			
2999											2,73700			
3001									20	1	281	4100	23700	28000 T R I

MONTREAL

42026400

ANNULÉ

CEN1

42026400

3FE2

4201 Coopérative Populaire de Côte St-Paul

4201 Mlle Nicole Dubreuil

4601 5599 Caumond HUC 202

4601 1737 de Juncbourg Laval H4N1N2

CERT.	EFF.
27/11/83	21/11/83

1AIE2

4202 Mx. Primo Sickers

42026500

CEN1

1FE2

4201 Coopérative d'Habitation du Collège

4203 M. Michel Dubreuil

4601 1602 du Collège HUC 252

4603 1043, 6ème Avenue Laval H9R4L1

1004 1000 12-12-83 #23349

CERT.	EFF.
27/11/83	16/11/83

CERT.	EFF.
27/11/83	15/12/83

CCDE	COMPTE	EMPLACEMENT - NOM, PROFESSION, RESIDENCE						CATEGORIE BÂTIMENT	SCOLAIRE		VALEUR EN DOLLARS			MUNICIPAL	REMARQUES
		DIV. CAD.	CADASTRE	SUBDIVISION	FRONT	PROFONDEUR	SUPERFICIE		TERR. P. C.	TERRAIN	BÂTISSSE	TOTAL			
4201 4601	42026600	M RENE RIENDEAU, CULTIVATEUR ST RENE DE MAPIERVILLE JOL 2L0					VERS0	1F	2						
1001 1002	42026700	1012-22 DU COLLEGE 4112-16 DE RICHELIEU								(02)					
2002 2004 2006 2008 2010		10 1206 3-2 10 P1206 10 1494 4-2 10 P1494 10 P1493													
3001								20	1 281	5000	61600	66600	T R 1		
4201 4601		MR KARL SCHROETZER, MERCHANT 181 LANGLAIS CHATEAUGUAY J6J 1Z9						1A	2						
4202 4602		MRS KARL SCHROETZER (IRMA LORENZ) 181 LANGLAIS CHATEAUGUAY J6J 1Z9						4A	2						
7001 7002 7003		RICHELIEU DEBUT DE ST FERDINAND RICHELIEU													
1001	42026800	1023-33 ST FERDINAND								(02)					
2002 2002 2004 2004 2999		10 P1493 10 1494 P1	3100 2000 300 000	8300 6300	2,11600 12400										
3001								20	1 281	3300	92200	95500	T R 1		
4204 4604		M JEAN PAUL CHARLAND, COURTIER 8026 SIMONNE V LASALLE H6P 1W5						1F	CE						
1001	42026900	1011-21 ST FERDINAND								(02)					
2002 2002 2004 2999		10 1494 P1 10 1494 P2	2800 2400 800	8300 8260	2,15300 66000 2,81300										
3001								20	1 281	4200	26100	30300	T R 1		
4204 4604		M PIERRE POIRIER, COURTIER EN ASSCES 7105 LOUIS HERON H2E 2T6						1F	1						
1001	42027000	1001-09 ST FERDINAND								(02)					
2002		10 1495 1	1690	8230	1,03000										

42026600

CFNI

4201 COOPERATIVE D'HABITATION DU COLLEGE

4601 1002 DU COLLEGE H4C2S2

CENT.	APP.
3383	10-1114

46530

CODE	COMPTE	EMPLACEMENT - NOM, PROFESSION, RESIDENCE						CATEGORIE BÂTIMENT	SCOLAIRE		VALEUR EN DOLLARS			MUNICIPAL	REMARQUES	
		DIV. CAD	CADASTRE	SUBDIVISION	FRONT	PROFONDEUR	SUPERFICIE		TERR.	P. C.	TERRAIN	BÂTISSE	TOTAL			
2004	42027000	10 1495	P2		1000	8230	82300									
2006		10 1494	P2		100	8230	37000									
2006					800											
2999							2,22300									
3001								20	1	201	3300	21100	24400	T R 1		
4201		MME ROMEO SABOURIN (ANTOINETTE COMTOIS 1/2)						BF	1							
4601		1009 ST FERDINAND H4C 2TS														
4202		M ROBERT SABOURIN 1/4						1F	1							
4602		1000 ST FERDINAND H4C 2TS														
4203		MME SUZANNE SABOURIN 1/4						3F	1							
4603		1009 ST FERDINAND H4C 2TS														
1001	42027100	989-99 ST FERDINAND														
2002		10 1495	P2													
2004		10 1495	3													
2006		10 1496	1													
2008		10 1496	2													
2999							2,86200									
3001								20	1	281	4300	21600	25900	T R 1		
4201		MME JACQUES ROUSSEAU (MONIQUE TESSIER)						BF	2							
4601		2020 JASMINE CRESCENT #1110 OTTAWA QNT K1J 8K5														
1001	42027200	977-87 ST FERDINAND														
2002		10 1496	3		1400	8120	1,42600									
2002					2200											
2004		10 1496	P2		500	8150	40700									
2006		10 1497	1		1100	8120	60900									
2006					300											
2008		10 1497	P2		500	8120	40900									
2999							2,84600									
3001								20	1	281	4300	21600	25900	T R 1		
4204		MR LOUIS KAPUSTA-KAPE, BUYER						1A	C2							
4604		2390 MARTEL V ST LAURENT H4M 1K3														
1001	42027300 A.98634 5-7-83	965-75 ST FERDINAND														
2002		10 1497	P2		2000	8100	1,62000									
2004		10 1497	3		IRR	IRR	80600									
2006		10 1497	A-P1		IRR	IRR	40100									
2999							2,82700									
3001								20	1	281	4200	21300	25500	T R 1		

VERSIO

43027300

1921

4201 9/1 (Antoine Bouthillier)

4601 1935 des Nouveaux O. H. 1 H. H. 1 K. 3

CERT.	EFF.
1/2/83	30/1/83

CODE	COMPTE	EMPLACEMENT - NOM, PROFESSION, RESIDENCE					CATEGORIE SANTIER	SCOLAIRE		VALEUR EN DOLLARS			MUNICIPAL	REMARQUES	
		DIV. CAD	CADASTRE	SUBDIVISION	FRONT	PROFONDEUR		SUPERFICIE	TERR.	P. C.	TERRAIN	BÂTISSE			TOTAL
4201 4601	42027300	MME CAMILLE CERAT (RITA PELOQUIN) 1551 BL ST JOSEPH E H2J 1M8					2F								
		VERSO													
1001	42027400	953-63 ST FERDINAND													
	A.78634 5-7-83														
2002		10 1497	A-P1		1000	8100									
2004		10 1497	A2		IRR	IRR					1,85900				
2006		10 1498	1		IRR	IRR					15300				
2999											2,62200				
3001								2D	1 2B1	9200	21300	25500	T R 1		
4201 4601		MME CAMILLE CERAT (RITA PELOQUIN) 1551 BL ST JOSEPH E H2J 1M8					2F								
		VERSO													
1001	42027500	991-51 ST FERDINAND													
	A-92452 29-4-82														
2002		10 1497	A3		IRR	IRR									
2004		10 1498	2		IRR	IRR					1,99000				
2006		10 1498	3		IRR	IRR					1,03600				
2008		10 1499	P1		IRR	IRR					9500				
2999											3,13100				
3001								2D	1 2B1	6700	24800	29500	T R 1		
4201 4601		MME ANDRE ARCAD (MARIE PORTELANCE) 3831 ST JACQUES O H3C 1N5					8F								
		VERSO													
1001	42027600	929-39 ST FERDINAND													
2002		10 1499	P1		1260	8000					86000				
2002					900										
2004		10 1499	2		2500	8050					2,24000				
2004					3100										
2999											3,18000				
3001								2D	1 2B1	9500	22400	27000	T R 1		
4211 4611		M DONAT LAGACE, GERANT 939 ST FERDINAND H4C 2T5					1F								
4212 4612		MME DONAT LAGACE (RITA BRAZEAU) 939 ST FERDINAND H4C 2T5					1F								
1001	42027700	927-917 ST FERDINAND													
2002		10 1500			4000	10200					4,04000				
2002						10000									
3001								2C	1 2B1	6000	44600	50600	T R 1		

42027500

IFL2

4001 H. Gaetan Giral Deau

4601 453 33E AVENUE, J Lapelle HBR-277

458 81028 D2 (12-18-83) #3249

CERT.	EFF.
12-18-83	04-01-83

42027300

IFL1

4001 M. Benoit LEMAY

4601 6718 DE LA ROCHE H2L 2E4

CERT.	EFF.
12-18-83	05-17-83

42027400

IFL1

4001 M. Benoit LEMAY

4601 6718 DE LA ROCHE H2L 2E4

CERT.	EFF.
12-18-83	05-17-83

CODE	COMPTE	EMPLACEMENT - NOM, PROFESSION, RESIDENCE						CATEGORIE BÂTIMENT	SCOLAIRE		VALEUR EN DOLLARS			MUNICIPAL	REMARQUES
		DIV. CAD	CADASTRE	SUBDIVISION	FRONT	PROFONDEUR	SUPERFICIE		TERR. P. C.	TERRAIN	BÂTISSE	TOTAL			
4202 4602	42027700	M CLAUDE VAUDRIN 4121 ST ANTOINE O H4C 1C2						1F							
7000 7000 7001 7002 7003		905-13 ST FERDINAND VOIR 4117 ST ANTOINE ST ANTOINE LARGEVIN ST JACQUES 571 ST FERDINAND VOIR 4110 ST JACQUES													
1001 2002 2002	42028300	LOT ST-FERDINAND 10 1885			4198 5595	7938 8073	3,87500								
3001								6B	281	5400			5400	EBB-204-5	W
4201 4601		COMMUNAUTE URBAINE DE MONTREAL 2 COMPLEXE DESJARDINS CP-129 HSP 1E6						9F							
7001 7002		C N R TRACKS NOTRE DAME OUEST													
1001 1002	42028400	391-93 ST FERDINAND 4190 NOTRE DAME O													
2002 2002		10 11886			4300 1953	1RR 7800	3,01200								
3001								2B	1 2B1	4200	32400		36600	T-R-1	
4201 4601		M ANDRE FOURNIER 1337 AV ALLARD MESSIM NOM 3C9 4190 Notre Dame O. H4C-3X1						1F							
1001 2002	42028500 A. 96071 30-6-93	379-87 ST FERDINAND 10 1887													
3001					4200	7800	3,27600								
4201 4601		MRE RONALD LAHOREUX (FRANCINE LEGAULT) 880 LAMARRE LAPRAIRIE JSR INI													
1001 2002	42028600	375-77 ST FERDINAND 10 1888													
3001					4200	7800	3,27600								
4204 4604		M FERNAND LEPAGE, CONTREMAITRE 99 TROT HEG 3C6													

ANNULÉ

VERSO

CERT.	EFF.	239
29/4/83	1/1/83	

ANNULÉ au Code
2-4117200

CERT.	EFF.	R
19.3	1-1	
84	83	273

42028500

IFI1

4201 M. MICHEL GRAVEL

4601 379 ST FERDINAND H4C 256

IFI1

4202 M. MAURICE RENE

4602 785 MAIN H4C 243

CERT.	EFF.
4-8-53	30-6-53

42028500

CODE	COMPTE	EMPLACEMENT - NOM, PROFESSION, RESIDENCE						CATEGORIE BÂTIMENT	SCOLAIRE		VALEUR EN DOLLARS			MUNICIPAL	REMARQUES
		DIV. CAD.	CADASTRE	SUBDIVISION	FRONT	PROFONDEUR	SUPERFICIE		TERR. P. C.	TERRAIN	BÂTISSE	TOTAL			
1001	42028700														
2002															
3001															
4201															
4601															
1001	42028800														
2002															
3001															
4201															
4601															
1001	42028900														
2002															
2004															
2999															
3001															
4211															
4611															
4212															
4612															
1001	42029000														
2002															
2002															
3001															
4204															
4604															
1001	42029200														
2002															
3001															
4204															
4604															

CODE	COMPTE	EMPLACEMENT - NOM, PROFESSION, RESIDENCE					CATEGORIE BÂTIMENT	SCOLAIRE		VALEUR EN DOLLARS			MUNICIPAL	REMARQUES	
		DIV. CAD.	CADASTRE	SUBDIVISION	FRONT	PROFONDEUR		SUPERFICIE	TERR. P. C.	TERRAIN	BÂTISSSE	TOTAL			
1001	42029300	293-305 ST FERDINAND					1010								
2002		10 P1895		4200	7584	3,18500									
3001							20	1	281	4400	23100	27500	T R I		
4204		M OVILA LAROCQUE					1F								
4604		295 ST FERDINAND H4C 256													
4207		M LEO LAROCQUE, EMP C N R					1F								
4607		295 ST FERDINAND H4C 256													
1001	42029400	283-91 ST FERDINAND					1010								
2002	A 98635 28-7-83	10 P1896		4200	7584	3,18500	20								
3001							20	1	281	4400	10600	15000	T R I		
4202		M PIERRE EUGENE HARTON					1F								
4602		1131 RUE PRINCIPALE ST CLEOPHAS JOK 2A0													
1001	42029500	269-81 ST FERDINAND					1010								
2002		10 P1897		4200	7584	3,18500									
3001							4A	1	281	4400	22400	26800	T S I		
4201		MME CARMEN BLAIN					3F								
4601		717 43E AVENUE V LASALLE (HSP 3B6													
4202		MME ALBERT PIETTE (YOLANDE BLAIN)					2F								
4203		MME MAURICE MAURIN (HUGUETTE BLAIN)					2F								
1001	42029600	257 ST FERDINAND					1010								
2002		10 1898		4200	7800	3,27600									
2004		10 1899		4200	7800	3,27600									
2006		10 P1900		2100	7800	1,63800									
2999						8,19000									
3001							4B	2	281	11300	57500	68800	T C I		
4204		L P TRIBAULT INC					CF								
4604		257 ST FERDINAND H4C 256													
1001	42029650	205 ST FERDINAND					1010								
2002		10 4830	PI	23200	IRR	144,94900									
2002				IRR	IRR										
2999						144,94900									
3001							1B	282	131000	58500	190300	ESB	204-3		

CERT.	EFF.	R
16384	1-9-83	273

42029400

CFMI

4201 CANADA Inc 115553

4601 3625 DE BULLION HRX392

CERT.	EFF.	
1-7-85	25-07-85	-

11/20

CODE	COMPTE	EMPLACEMENT - NOM, PROFESSION, RESIDENCE						CATEGORIE BÂTIMENT	SCOLAIRE		VALEUR EN DOLLARS			MUNICIPAL #	REMARQUES	
		DIV. CAD.	CADASTRE	SUBDIVISION	FRONT	PROFONDEUR	SUPERFICIE		UNIV.	TERR. P. C.	TERRAIN	BÂTISSE	TOTAL			
4204 4604	42029650	LA VILLE DE MONTRÉAL (SERVICE DES IMMEUBLES) 275 NOTRE-DAME, E. H2Y 1C6						5F								
6001 6002 6003		PARC LOUIS CYR TERRAIN DE JEUX ET VESPAISIENNE FINS PUBLIQUES														
7001		STE EMILIE														
1001	42029750	137 ST FERDINAND														
2002		10	1907		4190	7800					3,26800					
2004		10	1908		4190	7800					3,26800					
2006		10	1909		4190	7800					3,26800					
2008		10	1910	1	2580	7800					2,32900					
2010		10	1920	1	2380	7850										
2010		10	1920	1	13060	22150					25,99500					
2010					10800	IRR										
2012		10	1906		4190	7800					3,26800					
2999											41,39100					
3001								5B	2	201	61100	983100	1044200	T C 1		
4204 4604		IDEAL BEDSPREAD COMPANY 137 ST FERDINAND H4C 2S7						CA								
7001		LOUIS CYR														
1001	42029900	NORD DE 83 ST FERDINAND														
2002		10	P1911		2370	7800					1,47000					
2002					1900											
2004		10	1912		4192	7860					3,77500					
2004					5408											
2999											5,24500					
3001								9K	2	281	8600	2400	11000	T C 1		
4204 4604		J A DORE TRANSPORT INC 4207 ST AMBROISE H4C 2E3						CF								
6220		TERRAIN DE STATIONNEMENT														
7001		71-83 ST FERDINAND VOIR 4105 ST AMBROISE														
7002		ST AMBROISE														
7003		TRAVERSEZ														
7004		ST AMBROISE														
1001	42030200	LOT ST FERDINAND														
2002		10	1844		3678	7780					2,40700					
2002					2495											
3001								7A	2	281	3300		3300	T C 1		

CODE	COMPTE	EMPLACEMENT - NOM, PROFESSION, RESIDENCE						CATEGORIE BÂTIMENT	SCOLAIRE	VALEUR EN DOLLARS			MUNICIPAL	REMARQUES	
		DIV. CAD.	CADASTRE	SUBDIVISION	FRONT	PROFONDEUR	SUPERFICIE			TERR. P. C.	TERRAIN	BÂTISSE			TOTAL
4201 4601 6620	42030200	J A DORE TRANSPORT INC 4207 ST AMBROISE H4C 2E3					CA	1							
		Propriété sujette à la surtaxe sur terrains vagues.													
1001	42030300	LOT ST FERDINAND													
2002		10 1845		4200	7600	3,19200									
3001								7A	2 281	4400			4400	T R 1	
4201 4601 6620	42030400	J A DORE TRANSPORT INC 4207 ST AMBROISE H4C 2E3					CA	1							
		Propriété sujette à la surtaxe sur terrains vagues.													
1001	42030400	98-104 ST FERDINAND						(01)							
2002		10 1846		4200	7600	3,19200									
3001								2D	1 281	4400	13300		17700	T R 1	
4211 4611		M ANDRE COUTURE, COMMISS 475 ST CHARLES O 4604 LONGUEUIL					IF	2							
		34H 3X1. P1222 2020 (R1-10-14) 46 5-783													
1001	42030500	106-110 ST FERDINAND						(01)							
2002		10 1847		4200	7600	3,19200									
3001								2D	1 281	4400	13200		17600	T R 1	
4202 4602 4203 4603		M GILLES VINCENT, PLOMBIER 6312 DE MARSEILLE H1H 1E3 1133 Y Bellevais H1H 3E5					IF	1							
		M MARCEL TESSIER 10720 HEBERT MTL NORD H1H 3B8					IF	2							
		P1222 2020 (R1-10-14) 46													
1001	42030600	112-128 ST FERDINAND						(01)							
2002		10 1848		5000	7800	3,95000									
3001								2D	1 281	5400	42200		47600	T R 1	
4201 4601		M JACQUES BOURDEAU, CONTREMAITRE 128 ST FERDINAND H4C 255					IF	1							
1001	42030700	130-34 ST FERDINAND						(01)							
2002		10 1849		4200	7800	3,27600									
3001								2B	1 281	4500	13300		17800	T R 1	

SERVICE D'ÉVALUATION

CODE	COMPTÉ	EMPLACEMENT - NOM, PROFESSION, RÉSIDENCE					CATEGORIE D'IMMEUBLE	SCOLAIRE		VALEUR EN DOLLARS			MUNICIPAL	REMARQUES	
		DIV. CAD.	CADASTRE	SUBDIVISION	FRONT	PROFONDEUR		SUPERFICIE	TERR. P. C.	TERRAIN	BÂTISSE	TOTAL			
4212 4612	42036700	MME ALBERT BOUCHARD (REJEANNE DENARD) 130 ST FERDINAND H4C 255					5F								
1001	42036800	LOT ST FERDINAND													
2002	A-105688 3-11-83	10 P1838													
2004		10 1850													
2999															
3001															
4201 4601		M GIUSEPPE FACCILO, MACHINISTE 8195 DAVID BOYER LASALLE H4N 129					1F	2							
1001	42030900	152-40 ST FERDINAND 4208-12 STE EMILIE													
2002		10 1851													
2004		10 P1852													
2999															
3001															
4201 4601		M RENE LABOCQUE 160 ST FERDINAND H5C 255					1F	2							
7001		STE EMILIE													
1001	42031000	200/02 ST FERDINAND 4203/11 STE EMILIE													
2002	A-81982 31-01-83	10 P1853													
3001	A-99159 15-3-83														
4201		MME JOSEPH PELLAND (MARIE RAINVILLE)					5F	8							
5701 5702		ATT MME JOSEPH PELLAND 7777 BL LASALLE #613 V LASALLE H0P 3K2													
1001	42031100	206-34 ST FERDINAND													
2002	V.L.	10 1854													
2004		10 1855													
2999															
3001															

42050800

9FE1

4201 Mlle de Montréal Services de la gestion immobilière

4601 275 Notre-Dame E. H2T 1R6

DEPT.	EFF.
151218	111113 235

42031000

ANNULÉ

1FI2

4201 M. René Pelland

4601 6361 Brimontagne, Verdun H4H 1J6

3FI2

4202 Mlle Jeanne Pelland

4602 764 Bl. Bishop Lower, V. Lasalle H4P 2R1

1FI1

4203 M. Alphonsus Pelland

4603 5432 av. Duquette H4A 1J6

1FI1

4204 M. Paul-Eusèbe Pelland

4604 5850 Madore H4M 1H4

1FI2

4205 M. Fournard Pelland

4605 7777 Bl. Lasalle #613, V. Lasalle H8P 3K2

2FI2

4206 Mme Denise Pelland-Larocque

4606 1057 Francis Lemire, Cap Rouge Ste. GDA 1K0

1FI1

4207 M. Jean Guy Pelland

4607 6050 Madore

DEPT.	EFF.
1114183	311118

42031000

1FI2

4201 M. Gérard Boucher

4601 285 Bl. des Prairies, Lasalle H7N 2V1

1FI2

4202 M. Georges Lavasseur

4602 4531 Old Orchard av. H4A 3B8

385 Paul Des Prairies, Lasalle H7N 2V1

F-1322, #2821

DEPT.	EFF.
0115183	1510310

CODE	COMPTE	EMPLACEMENT - NOM, PROFESSION, RESIDENCE						CATEGORIE BATIMENT	SCOLAIRE		VALEUR EN DOLLARS			MUNICIPAL	REMARQUES
		DIV. CAD	CADASTRE	SUBDIVISION	FRONT	PROFONDEUR	SUPERFICE		TERR.	P. C.	TERRAIN	BÂTISSE	TOTAL		
4202 4602 4203 4603	42031100	M GERARD BOUCHER 285 BL DES PRAIRIES L O R LAVAL H7N 2V1						IF	2						
		M GEORGES LEVASSEUR 4521 OLD ORCHARD						IF	1						
1001	42031200	236-46 ST FERDINAND						(01)							
2002		10 1856		4200	7800	3,27600									
3001								20	1	281	4500	21300	25800	T R 1	
4201 4601 4202 4602		M GERARD BOUCHER 285 BL DES PRAIRIES LAVAL H7N 2V1						IF	2						
		M GEORGES LEVASSEUR 4521 OLD ORCHARD H9A 3B8						IF	1						
1001	42031300	250-58 ST FERDINAND						(01)							
2002		10 1857		4200	7800	3,27600									
3001								20	1	281	4500	39900	44400	T R 1	
4201 4601		M BERNARD DIONNE 997 ST LOUIS TERREBONNE 368 1K1 250 ST FERDINAND MTD H7C 2S4 F-1222 + 2521 (11/07/83)						IF	2						
1001	42031400	294-304 ST FERDINAND						(01)							
2002		10 1862		4200	7800	3,27600									
3001								20	1	281	4500	29800	34300	T R 1	
4204 4604		M LUCIEN CHARÊTE, VERIFICATEUR 3988 ST JACQUES O H9C 1N8						IF	1						
1001	42031500	308-310 ST FERDINAND						(01)							
2002		10 1863		4192	3779	3,26100									
3001								20	2	281	4600	55700	60300	T R 5	
4201 4601		L OFFICE MUNICIPAL D HABITATION DE MONTREAL 152 EST NOTRE DAME #335 H2V 3R4						7F	1						
1001	42031550	316/20 ST FERDINAND						(01)							
2002		10 P1864				1,63800									
3001								20	1	281	2300	11100	13400	T R 1	

CODE	COMPTE	EMPLACEMENT - NOM, PROFESSION, RESIDENCE					CATEGORIE BÂTIMENT	SCOLAIRE		VALEUR EN DOLLARS			MUNICIPAL	REMARQUES	
		DIV. CAD.	CADASTRE	SUBDIVISION	FRONT	PROFONDEUR		SUPERFICIE	TERR. P. C.	TERRAIN	BÂTISSSE	TOTAL			
4201 4601	42031550	MR WAYNE PAGE 194 TOSCANNI CHATEAUGUAY 46K 426 P.O. Box 238, Chateauguay, J6J 4Z6					F12243083 14/10/83 M	1A	2						
1001	42031600	324/28 ST FERDINAND							1010						
2002		10 P1864				1,63800									
3001									20	1 281	2300	11100	13400	T R 1	
4201 4601		MR WAYNE PAGE 194 TOSCANNI CHATEAUGUAY 46K 426 P.O. Box 238, Chateauguay, J6J 4Z6					F12243083 14/10/83 M	1A	2						
1001	42031700	330-340 ST FERDINAND							1010						
2002		10 1865		4200	7800	3,27600									
3001									20	1 281	4500	17400	21900	T R 1	
4202 4602		M PIERRE BRISSON 336 ST FERDINAND H9C 258						1F	1						
1001	42031800	344-56 ST FERDINAND							1010						
2002		10 1866		4200	7800	3,27600									
2004		10 1867		4200	7800	3,27600									
2999						6,55200									
3001									20	1 281	9000	22800	31800	T R 1	
4201 4601		M PIERRE HARBEC, LAITIER 352 ST FERDINAND H9C 258						1F	1						
1001	42031900	360-64 ST FERDINAND							1010						
2002		10 P1868		4000	7800	3,12000									
3001									20	1 281	4300	17800	22100	T R 1	
4211 4611		M MARCEL CHARETTE, GARAGISTE 1518 CHARLES ST HUBERT J9T 1K8						1F	02						
1001	42032000	368-74 ST FERDINAND							1010						
2002		10 P1868		4000	7800	3,12000									
3001									20	1 281	4300	11900	16200	T R 1	

CODE	COMPTE	EMPLACEMENT - NOM, PROFESSION, RÉSIDENCE						CATEGORIE BÂTIMENT	SCOLAIRE		VALEUR EN DOLLARS			MUNICIPAL	REMARQUES	
		DIV. CAD.	CADASTRE	SUBDIVISION	FRONT	PROFONDEUR	SUPERFICIE		TERR.	TERR. P. C.	TERRAIN	BÂTISSE	TOTAL			
4201 4601	42032000	MME REAL LAJEUNESSE (MADELEINE CHARETTE) 360 ST FERDINAND H4C 258						GF								
1001	42032100	4210 NOTRE DAME OUEST														
2002		10 1868	1		3800	IRR					2,89500					
2002					3850	7425										
2004		10 1869	1-1		4680	7425					3,48600					
2004						7460										
2999											6,33100					
3001									46	2	281	23800	28100	51900	T C I	
4204 4604		TEXACO CANADA LIMITED BOITE POSTALE 1500 STATION N MONTREAL 107 H36 2L8						CA								
5701 5702		ATT TEXACO CANADA INC SERVICE DES TAXES 90 WYNFORD DR DON MILLS ONT H3C 1K5														
6009		BILL 50 EQUIPEMENT \$50														
7001 7002 7003		NOTRE DAME OUEST C N R TRACKS CHARLEBOIS														
1001 1002	42032300	560-62 ST FERDINAND 4205-07 CHARLEBOIS														
2002		10 1880	1		4300	7780					3,37200					
2002					4460	7720										
3001									20	1	281	4100	33700	37800	T R I	
4204 4604		MARC BOURGIE, INDUSTRIEL 2430 NOTRE DAME O H3J 1N8						IF								
1001	42032400	LOT ST FERDINAND														
2002		10 1880	2		4300	100										
2002						190										
3001									7A	1	281	100		100	T/V I	
4204		M JOSEPHAT LECAVALIER						IF								
5701 5702		ATT BERNARD LECAVALIER 1457 AV DECELLES H4L 2C8														
6620		Propriété sujette à la surtaxe sur terrains vagues.														
1001	42032500	568 ST FERDINAND														
2002		10 1880			2500	7920					1,96800					
2002						7920										

CODE	COMPTE	EMPLACEMENT - NOM, PROFESSION, RÉSIDENCE						CATEGORIE BÂTIMENT	SCOLAIRE		VALEUR EN DOLLARS			MUNICIPAL	REMARQUES
		DIV. CAD.	CADASTRE	SUBDIVISION	FRONT	PROFONDEUR	SUPERFICIE		TERR. P.	TERRAIN	BÂTISSE	TOTAL			
1001	42032200	LOT ST-FERDINAND													PROVIENT DE 42930100 42930150
1002		LOT CHARLEBOIS													
2002		10	F1870				2025.00								
2004		10	F1882				2746.00								
2006		10	F1926				4001.00								
2008		10	F1923				9876.00								
2010		10	F4689				2926.00								
2012		10	F4689				645.00								
2014		10	F4688				24567.00								
2016		10	H.C.D.				409.00								
2018	10	1759	P10			86.00									
2999						47281.00									
3001							6B	2B1	57400.	57400.	E 06	204-3			
4201	4601	LA VILLE DE MONTREAL						SF	1						
4601		275 NOTRE-DAME E H2Y 1C6													

CODE	COMPTE	EMPLACEMENT - NOM, PROFESSION, RÉSIDENCE						C. L.	C. S.	C. T.	C. P.	C. C.	C. M.	C. R.	REMARQUES
		DIV. CAD.	CADASTRE	SUBDIVISION	FRONT	PROFONDEUR	SUPÉRIE								
											TERR. P. C.	TERRAIN	BÂTISSE	TOTAL	
3001	42032500														
4201		M GERARD LANTHIER													
4601		560 ST FERDINAND H4C 2T1													
7801		580 ST FERDINAND VOIR 4200 ST JACQUES													
7002		ST JACQUES													
1001	42032600														
		716 ST FERDINAND													
2002		10 1559			2700	3760	80000								
2002					1960	4030									
3001															
4201		M RENE MARANDA													
4601		716 ST FERDINAND H4C 2T2													
1001	42032700														
		720-24 ST FERDINAND													
2002		10 P1561			3160	8200	2,63800								
2002					2800										
3001															
4204		M LEOPOLD SICARD, FONCTIONNAIRE													
4604		724 ST FERDINAND H4C 2T2													
1001	42032800														
		728-732 ST FERDINAND													
2002		10 P1561			3060	8200	2,50100								
3001															
4201		Mlle JULIANA DA CORTE													
4601		2252 AV OXFORD H4A 2X8													
1001	42032900														
		LOT ST FERDINAND													
2002		10 P1561			4560	8200	3,72100								
3001															
4201		MME JOSEE LANCOT													
4601		281E RUE MONT BAVAROIS ST SAUVEUR JOR 1R0													
6620		Propriété sujette à la surtaxe sur terrains vagues.													
1001	42033000														
		750-760 ST FERDINAND													
2002		V.L.			4000	9000	3,60000								

CODE	COMPTE	EMPLACEMENT - NOM, PROFESSION, RÉSIDENCE					CATEGORIE BÂTIMENT	SCOLAIRE		VALEUR EN DOLLARS			MUNICIPAL	REMARQUES	
		DIV. CAD.	CADASTRE	SUBDIVISION	FRONT	PROFONDEUR		SUPERFICIE	TERR. P. C.	TERRAIN	BÂTISSE	TOTAL			
2004 2999	42033000	10 1563			4000	8200	3,28000 6,88000								
3001								20	2 281	10300	140000	150300	T R 5		
4211 4611		OFFICE MUNICIPAL D HABITATION DE MONTREAL 152 EST NOTRE DAME 0359 H27 3R4													
1001	42033200	768-74 ST FERDINAND													
2002 2002		10 1564			4000	8800 8900	3,99000								
3001								20	1 281	5100	36300	41400	T R 1		
4201 4601		M CLAUDE VAUDRIN 3736 MARTINIQUE BROSSARD 397 3E2 4121 ST. ANTOINE D. H4C 102. F(22)-2795 cm.C. (08/07/83).													
1001	42033300	776-84 ST FERDINAND													
1002		4214-12 LANGEVIN													
2002		10 1565		IRR		8300	3,55600								
3001								20	1 281	5400	25600	31000	T R 1		
4201 4601		M LAURENT MCNEIL, BARBIER 538 LINDOILLOU PONT VIAU LAVAL H76 3R8													
7601		LANGEVIN													
1001	42033400	802-19 ST FERDINAND													
1002		4201-27 LANGEVIN													
2002		10 1538			4000	11100	4,36000								
2002						10700									
2004		10 1539			4000	10700	4,20000								
2004						10300									
2999							8,56000								
3001								20	1 281	12200	84700	96900	T R 1		
4211 4611		M LEO LAMOTHE, SUPERVISEUR 2967 DE BRUXELLES H1L 6A6													
1001	42033500	816-18 ST FERDINAND													
2002 2002		10 P1540			1998	10000 10196	2,01800								
3001								28	1 281	3000	6600	9600	T R 1		

VERSO

42 033400

1 F 1 1

4201 M. Jean Regault

4601 6540 - 2^e Avenue, H1Y 2Z4

1 F 1 2

4202 M. Claude Rioux

4602 197 Dufferin, Valleyfield, J6S 1Y9

CERT.	EFF.
02/06/83	19/04/83

AEK20

4 F

CODE	COMPTE	EMPLACEMENT - NOM, PROFESSION, RESIDENCE						CATEGORIE BÂTIMENT	SCOLAIRE		VALEUR EN DOLLARS			MUNICIPAL	REMARQUES
		DIV. CAD.	CADASTRE	SUBDIVISION	FRONT	PROFONDEUR	SUPERFICIE		TERR.	TERR. P.C.	TERRAIN	BÂTISSE	TOTAL		
4201 4601	42033500	M PIERRE BEAUDOIN 816 ST FERDINAND		H4C 2T4				IF							
1001	42033600	820-824 ST FERDINAND						(02)							
2002 2602		10 P1540		1990	10196 10391	2,05600									
3001								2C	1	2B1	3000	9000	12000	T R 1	
4201 4601		MR KENNETH JINCHET 8201-LANGEVIN H4C 1E0 824 St Ferdinand H4C 2T4 F1222 2987 1916-F-13						1A	1						
1001	42033700	824-30 ST FERDINAND						(02)							
2002 2002		10 P1541		2000	10000 9796	1,97900									
3001								2C	1	2B1	3000	36700	39700	T R 1	
4201 4601		MR FRANK BIEBUYCK 8361 81 ST LAURENT		H2P 2N7				1A	1						
4202 4602		MR GIULIO DI FRUSCIA 314 O FLEURY		H3L 1V3				1A	1						
1001	42033800	832-34 ST FERDINAND						(02)							
2002		10 P1541		2000	6350	1,27000									
3001								2C	1	2B1	2000	16400	18400	T R 1	
4201 4601		M JACQUES LAURIN, ELECTRICIEN 832 ST FERDINAND		H4C 2T4				1F	1						
1001	42033900	LOT ST FERDINAND													
2002 2002		10 P1542		4000	4492 4592	1,91800									
3001								6B		2B1	2900		2900	E04 204-3	
4201 4601		VILLE DE MONTRÉAL SERVICE DES IMMEUBLES 275 NOTRE DAME E		H2Y 1C6				9F	1						
7001		ST ANTOINE													
1001	42033950	914-18 ST FERDINAND						(02)							
2002 2002		10 1504		2200 2610	IRR 4100	95200									

CODE	COMPTE	EMPLACEMENT - NOM, PROFESSION, RÉSIDENCE					SUPERFICIE	CATEGORIE BÂTIMENT	SCOLAIRE		VALEUR EN DOLLARS			MUNICIPAL	REMARQUES	
		DIV. CAD.	CADASTRE	SUBDIVISION	FRONT	PROFONDEUR			TERR.	TERR. P. C.	TERRAIN	BÂTISSE	TOTAL			
2004 2999	42033950	10	1504	2	650	2650	17200 1,12400									
3001								2C	1	281	1700	15200	16800	T R I		
4211 4611		MME JACQUES QUESNEL (DENISE CHAYER) 252 EDWARD CHATEAUGUAY J6J 5A9						5F	2							
1001	42034000	LOT ST FERDINAND														
2002 2002		10	1505		3996	9000 8666	3,51800									
3001								7A	1	281	5300		5300	T R I		
4204 4604		M RENE TAILLEFER, COMMISS DE BUREAU 948 STE MARGUERITE H4C 2X8						2F	1							
4207 4607 6620 7001		MME ROLLAND DESROCHES (LAURETTE TAILLEFER) 923 ST FERDINAND H4C 2Y5 Propriété sujette à la suzerain sur terrains vagues. RUELLE						5F	1							
1001	42034100	936-96 ST FERDINAND							(02)							
2002 2002 2004 2999		10	P1506		2800	7690 7311	2,10700									
3001		10	P1507		700	7311	51760 2,62460									
4201 4601		M CLAUDE VAUDRIN 4121 ST ANTOINE O H4C 1C2						1F	1							
1001	42034200	948-958 ST FERDINAND							(02)							
2002 2002 2004 2004 2999		10	P1507		3300	7325 6992	2,36200									
3001		10	1486	0-P2	200	6992 6967	14000 2,50200									
4202 4602		MME CLAUDE VAUDRIN (CLAUDETTE DUBOIS) 4121 ST ANTOINE O H4C 1C2						2F	1							
1001	42034300	960-70 ST FERDINAND							(02)							
2002 2002		10	1486	B-P2	3500	6930 6620	2,37100									

CODE	COMPTE	EMPLACEMENT - NOM, PROFESSION, RESIDENCE					CATEGORIE BÂTIMENT	SCOLAIRE		VALEUR EN DOLLARS			MUNICIPAL	REMARQUES	
		DIV. CAD.	CADASTRE	SUBDIVISION	FRONT	PROFONDEUR		SUPERFICIE	F. P.	TERR. P. C.	TERRAIN	BÂTISSE			TOTAL
3001	42034300														
4204 4604		M PIERRE POIRIER, AGENT D ASSCE					IF	1	281	3500	20400	23900	T R	1	
7105		LOUIS HEMON. H2E 2T6													
1001	42034400	972-82 ST FERDINAND													
2002	A-89160	10 P1486	8-P2	300	6500	19500									
2004	3-3-83	10 P1490		3200	1306	38800									
2004					1125										
2006		10 P1491		3200	5194	1,66200									
2006					5200										
2999						2,29500									
3001															
4201		M ALAIN THEBERGE, CONTRACTEUR					IF	2							
4601		5871 VERNEUIL Y D ANJOU HIK 3J9													
4202		M ANDRE JULIEN, CONTRACTEUR					IF	2							
4602		5871 VERNEUIL ANJOU HIK 3J9													
1001	42034500	984-94 ST FERDINAND													
2002		10 P1491		3500	5160	1,75000									
2002					4860										
2004		10 P1490		3500	1260	43766									
2999						2,18760									
3001															
4204		MME LIONEL RENILLARD (GERMAINE ROZON)					SF	02							
4604		385 PL D ARTIENS DUYERNEY LAVAL H76 4A8													
7001		RUELLE													
1001	42034600	996-1006 ST FERDINAND													
2002		10 P1491		2900	4840	1,40400									
2004		10 P1490		2900	1250	36200									
2006		10 P1492		900	5450	48700									
2006					5370										
2008		10 P1489		900	390	3500									
2999						2,28800									
3001															
4204		MME WILFRID E LAURIAULT (AURELIENNE TRUDEAU)					SF	02							
4604		1925 HANOVER RD Y MONT ROYAL H3R 2X5													
5701		ATT FIDUCIAIRES DE LA C ET DU D DE MTL LTEE													
5702		1253 MC GILL COLLEGE AV H3B 2Y5													

42034400

1A.F.2.

4201 Mr. Robert Hartshorn

4201 1272 Laugel, Masencher SON I.C.O.

1A.F.2.

4202 Mr. Mary Halpenay

CERT.	NO.
21/4/83	31/1/83

CODE	COMPTE	EMPLACEMENT - NOM, PROFESSION, RESIDENCE					CATEGORIE BÂTIMENT	SCOLAIRE		VALEUR EN DOLLARS			MUNICIPAL	REMARQUES	
		DIV. CAD.	CADASTRE	SUBDIVISION	FRONT	PROFONDEUR		SUPERFICIE	TERR. P. C.	TERRAIN	BÂTISSE	TOTAL			
1001	42034700	1008-18 ST FERDINAND													
2002					3800	392					14800				
2004					3800	5316					1,97800				
2004						5033									
2999											2,12600				
3001								20	1 281	3200	23800	27000	T R 1		
4204		MME RAYMOND BERGERON (SIMONNE ROZON)					SF	C2							
4604		15968 STE CROIX PIERREFONDS H9H 1MB													
1001	42034800	1020-36 ST FERDINAND													
2002	A-105689 70-16-83				5300	390					20700				
2004					5300	5040					2,54500				
2004						4570									
2999											2,75200				
3001								20	1 281	4100	35100	39200	T R 1		
4201		MR. FRANK ALEXANDER WILKIE					1A	1							
4601		2512 COURSOL H3J 1E1													
7001		MICHELIEU													
7002		LIMITES CITE DE WESTMOUNT													
7003		DEBUT DE LOUIS CYR													
7004		ST FERDINAND													
1001	42035100	4075 LOUIS CYR													
2002					3000	8000					2,40000				
3001								2A	1 281	2900	10300	13200	T R 1		
4201		M. HORACE BRUNET, VISSERAND					1F	1							
4601		4075 LOUIS CYR H4C 289													
1001	42035300	LOT LOUIS CYR													
2002					2100	8000					1,68000				
3001								7A	1 281	2100		2100	T/V 1		
4204		MME JEAN MARIE SAVOIE (MARIE MORIN)					SF	1							
4604		4663 STE EMILIE H4C 284													
6620		Propriété sujette à la censure sur terrains vagues.													
1001	42035400	LOT LOUIS CYR													
2002					IRR	IRR					1,42500				
3001								7A	1 281	1700		1700	T/V 1		

42034000

1612

4201 H Denis Proulx

4201 6020 Desjardins, St-Henri 119 JEG

13184 13182

CODE	COMPTE	EMPLACEMENT - NOM, PROFESSION, RESIDENCE						CATEGORIE BÂTIMENT	SCOLAIRE		VALEUR EN DOLLARS			MUNICIPAL	REMARQUES	
		DIV CAD	CADASTRE	SUBDIVISION	FRONT	PROFONDEUR	SUPERFICIE		TERR P. C.	TERRAIN	BÂTISSÉ	TOTAL				
4204 4609 6620	42035400	MME JEAN MARIE SAVOIE (ADRIENNE MORIN) -76-LOUIS-CYR H4C-200 Propriété de M. Jean Savoye HMC 200 Programme de la Ville de Montréal						BF								
1001	42035500	LOT LOUIS CYR														
2002		10 1914		4000	8000	3,20000										
3001							7A	2	2B1	3900			3900	T/R	1	
4201 4601 6620		J.A. DORE TRANSPORT INC 4207 ST AMBROISE H4C 2E3 Propriété sujette à la saisie sur toutes voitures.						CF								
7001		ST FERDINAND														
7002		DEBUT DE LANGEVIN														
7003		DU COLLEGE														
7004		ST FERDINAND														
7005		4201-27 LANGEVIN VOIR 802 ST FERDINAND														
7006		4235-47 LANGEVIN VOIR 813 ST PHILIPPE														
7007		ST PHILIPPE														
7008		4273-77 LANGEVIN VOIR 800 ST PHILIPPE														
1001	42035590	4287-91 LANGEVIN														
2002		10 P1528		4030	3810	1,55400										
2002				4110	IRR											
3001							2C	1	2B1	1900	10000		11900	T/R	1	
4201 4601		MME LAURIUS DORIS POIRIER (MARIE LOUISE GRAVEL) 4416 ST JACQUES O H4C 1M2						BF								
1001	42035570	4293-95 LANGEVIN														
2002		10 P1527		400	3800	15200										
2009		10 1527	2	2800	3800	1,06600										
2999						1,21800										
3001							2B	1	2B1	1500	10000		11500	T/R	1	
4211 4611		MME SALVADGR BELVOLTO (CORONA MONIERE) 733 STE MARGUERITE H4C 2M5						BF								
7001		STE MARGUERITE														
7002		TRVERSEZ														
7003		STE MARGUERITE														
1001	42035600	4290-99 LANGEVIN														
2002		10 1578	2	3200	2180	85600										
2002					3200											
2004		10 1579	5	3200	2860	74400										
2004					1800											

42035540

IFIA

4201 St Paul Louis Lavier

4601 17 des Hêtres, Genève, Suisse, sol. IKO

B.P. 196

Fl. 23 (27.9.65) am 3054

11/1/65	19/6/65
---------	---------

CODE	COMPTE	EMPLACEMENT - NOM, PROFESSION, RESIDENCE						CATEGORIE BÂTIMENT	SCOLAIRE		VALEUR EN DOLLARS			REMARQUES
		DIV. C.A.O.	CADASTRE	SUBDIVISION	FRONT	PROFONDEUR	SUPERFICIE		TERR. P. C.	TERRAIN	BÂTISSE	TOTAL		
2999	42035600						1,60000							
3001		VERSO												
4211 4611		M ANDRE L DERERS, COMMERÇANT 692 HABITAT 67 H3C 3R6						2C	1	281	2000	24400	26400	T R 1
1001	42035700	4278-88 LANGEVIN						(02)						
2002		10	1575	1	2400	5200	1,16400							
2002						4500								
2004		10	1577		4900	4902	1,98500							
2004						3200								
2006		10	1576	1	2400	5800	1,32900							
2006						5200								
2999							4,47800							
3001								20	1	281	5500	24200	29700	T R
4201		M ROGER PILON						1F						
4601		4290 LANGEVIN H4C 161												
4202		MME ROGER PILON (MARIETTE DAVIS)						2F						
7001		4272-76 LANGEVIN VOIR 740 ST PHILIPPE												
7002		ST PHILIPPE												
7003		4232-34 LANGEVIN VOIR 747 ST PHILIPPE												
1001	42035800 V.L.	4214-28 LANGEVIN						(02)						
2002		10	1566		5860	9700	6,99400							
2002						11300								
3001								20	1	281	8200	97200	105400	T R 1
4201		M ALAIN CHABOT						1F						
4601		7019 DES ECORES H2E 2V8												
7001		4212-14 LANGEVIN VOIR 776 ST FERDINAND												
7002		ST FERDINAND												
7003		DU COLLEGE												
7004		DEBUT DE ST PHILIPPE												
7005		CITE DE WESTMOUNT												
7006		RICHELIEU												
1001	42035900	1033-43 ST PHILIPPE						(02)						
2002		10	1488	1	3890	4300	1,16600							
2004		10	1489	1	3890	2950	1,14300							
2999							2,80900							
3001								20	1	281	74200	33900	39100	T R 1

42035600

CA N2

4201 Union Investments Limited

4601 1130 Sherbrooke O, #320, H3B 2P3

DEPT.	EFF.
07/09/83	21/03/83

AF

AFK20

CODE	COMPTE	EMPLACEMENT - NOM, PROFESSION, RESIDENCE						CATEGORIE BÂTIMENT	SCOLAIRE		VALEUR EN DOLLARS			MUNICIPAL	REMARQUES
		DIV. CAD.	CADASTRE	SUBDIVISION	FRONT	PROFONDEUR	SUPERFICIE		TERR. P. C.	TERRAIN	BÂTISSE	TOTAL			
9201 9601 9202 9602 9203 9603	92035900	M JACQUES HAASSEN 3930 ST JACQUES O. N4C 1H8 X RAYMOND BRASSEUR 568 BRUGES LONGUEUIL J4J 4X3 M STEPHEN WARR 2022 JEANNE RANCE H2X 2J5						1F 1F 1F							
1001	92036000	1017-31 ST PHILIPPE													
2002 2004 2999		10 P1488 10 P1489			3850 3850	4858 2650	1,76400 1,02600 2,79000								
3001								20	1	2B1	4200	38200	42400	T R I	
9203 9603 9204 9604		M JOSEPH SUBIRINA, CONTREMAITRE 231 VIVIAN GREENFIELD PARK J4V 2T1 MME JOSEPH SUBIRINA (MERESIA MANZANAL) 231 VIVIAN GREENFIELD PARK J4V 2T1						1F 2F							
1001	92036100	1011-15 ST PHILIPPE													
2002 2004 2999		10 1486 2 10 1489 2			2000 2000	5300 2960	86000 59000 1,45000								
3001								20	1	2B1	2200	16200	18400	T R I	
4201 9601		M ROGER CARDINAL 1015 ST PHILIPPE H4C 292						1F							
1001	92036200	995-1003 ST PHILLIPE													
2002 2004 2999		10 P1487 10 P1490			5000 5000	5000 2260	2,50000 1,12500 3,62500								
3001								20	1	2B1	5400	20900	26300	T R I	
4204 9604		SUCCESSION ALDEA BARBEAU 999 ST PHILIPPE H4C 2W2						0F4							
1001	92036300	971-93 ST PHILIPPE													
2002 2004 2006 2999	V.L.	10 P1487 10 P1490 10 1486 B-P1			5000 5000 2000	5000 2260 7260	2,50000 1,12500 1,95000 5,07500								
3001								20	1	2B1	7600	43100	50700	T R I	

42035900

(FT)

4201 M. Jacques MASSIA

4601 3902 Pl. Guay 114163

CERT.	EFF.
9-32-74	17-10-74

NI

CODE	COMPTE	EMPLACEMENT - NOM, PROFESSION, RESIDENCE						CATEGORIE BÂTIMENT	SCOLAIRE		VALEUR EN DOLLARS			MUNICIPAL	REMARQUES	
		DIV. CAD.	CADASTRE	SUBDIVISION	FRONT	PROFONDEUR	SUPERFICIE		OPTIM.	TERR. P. C.	TERRAIN	BÂTISSÉ	TOTAL			
4201 4601	42036300	INVESTISSEMENTS TYLER INC 4287 NOTRE DAME O H4C 1R7 4401 St-Jacques St H4C 1R1 (21-10 23) 2M1						CF								
1001	42036400	959-69 ST PHILIPPE						(02)								
2002 2604 2999	A-89961 2-3-83	10 P1508		1500	70.50	7260					1,06760					
		10 P1406	B-P1	2000	70.50	7260					1,95000					
											2,53760					
3001								20	1	261	3800	23300	27100	T R 1		
4202 4602 4205 4605		M JEAN MARC GREGOIRE 8336 LAJEUNESSE H2P 2E6 MME JEAN YVES ROY (DIANE GREGOIRE) 161 LAVOISIER CHATEAUGUAY J6K 3R5						IF 2F								
1001	42036500	997-57 ST PHILIPPE						(02)								
2002 2004 2999	A-89961 2-3-83	10 P1508		2500	8000	1,815	2,00000									
		10 P1509		1000	8000	725	80000									
							2,53800									
3001		VERSOS						20	1	261	3,800	23,000	26,800	T R 1		
4202 4602 4205 4605		M JEAN MARC GREGOIRE 8336 LAJEUNESSE H2P 2E6 MME JEAN YVES ROY (DIANE GREGOIRE) 161 LAVOISIER CHATEAUGUAY J6K 3R5						IF 2F								
1001	42036600	935-45 ST PHILIPPE						(02)								
2002 2004 2999	A-105690 16-11-83	10 P1509		3000	8000		2,90000									
		10 P1510		500	8000		90000									
							2,80000									
3001								20	1	261	4200	25200	29400	T R 1		
4201 4601		M JEAN CLAUDE BISSONNETTE 3274 JOSEPH VERDUN H46 1R7						IF								
1001	42036700	923-33 ST PHILIPPE						(02)								
2002		10 P1510		3500	8000		2,80000									
3001								20	1	261	4200	25200	29400	T R 1		
4212 4612		M ALBERT HATEUR, CHEF DE TARIF 1017 36E AVENUE V. LASALLE H8P 3R9						IF								
1001	42036750	917-921 ST PHILIPPE						(02)								

CERT. REC. 239
4/5/83 2/3/83

42036500

2 F I 1

4201 M. Maurice Leduc

4601 2127 Paul'homme, H 4 A 3 H 3

CERT.	EXP.
03/08/83	02/03/83

42036400

2 F I 1

4201 M. Maurice Leduc

4601 2127 Paul'homme, H 4 A 3 H 3

CERT.	EXP.
2/6/83	2/3/83

42036600

1 A I 2

4201 M. Stanley Post

4601 296 av. Deschênes, Springfield Park

JUK 246

8 F I 2

4202 Huelgolande Amyot Chabot

4602 296 av. Deschênes, Springfield Park

JUK 246

EXP.
15/04/83

SERVICE D'ÉVALUATION

CODE	COMPTE	EMPLACEMENT - NOM, PROFESSION, RESIDENCE					CATEGORIE BÂTIMENT	SCOLAIRE		VALEUR EN DOLLARS			MUNICIPAL	REMARQUES
		D.V. CAD.	CADASTRE	SUBDIVISION	FRONT	PROFONDEUR		SUPERFICIE	TERR. P. C.	TERRAIN	BÂTISSE	TOTAL		
2002 2002	42036750	10 P 1511			3550 2420	4685 IRR	1,49100							
3001								20	1	281	2200	15700	17900	T R 1
4202 4602		MME ANNE MARIE MALINOWSKI 4086 WILSON H9A 2T9					35	1						
7000 7001 7002		903-09 ST PHILIPPE VOIR 4231 ST ANTOINE ST ANTOINE 827-829 ST PHILIPPE VOIR 4240 ST ANTOINE												
1001	42036900	805-25 ST PHILIPPE												
2002 2004 2006 2999	V.L.	10 1537 10 1536 10 1535			4000 4000 4000	9000 9000 9000	3,60000 3,60000 3,60000 10,80000							
3001								3A	2	281	23800	322400	346200	T R 5
4211 4611		L OFFICE MUNICIPAL D HABITATION DE MONTREAL 152 EST NOTRE DAME #359 H2Y 3R4					97	2						
7001		LANGEVIN												
1001 1002	42037000	733-747 ST PHILIPPE 4232-34 LANGEVIN												
2002 2002 2004 2004 2999		10 P 1570 ERR 10 P 1571 000			4547 ERR 1100 000	4698 ERR 6300 791	4,10600 39700 4,49300							
3001								20	1	281	6600	34900	41500	T R 1
4212 4612		M LEON T LERAY, CONTRACTEUR 6710 DE LAROCHE H2S 2E4					15	1						
1001	42037100	701-721 ST PHILIPPE												
2001 2001 2002 2002 2999		10 1569 4 IRR 10 1569 5 8600 8735			IRR IRR 8600 8735	4401 2177 2177 791	3,46200 1,22800 4,69000							
3001								4A	1	281	6500	42700	49200	T R 1
4211 4611		MME SIMONE LE ROYNE 4118 BL LEVESQUE CHOMEDEV LAVAL H7R 2N9					37	2						

CODE	COMPTE	EMPLACEMENT - NOM, PROFESSION, RESIDENCE						CATEGORIE BÂTIMENT	SCOLAIRE		VALEUR EN DOLLARS			MUNICIPAL	REMARQUES	
		DIV. CAD.	CADASTRE	SUBDIVISION	FRONT	PROFONDEUR	SUPERFICIE		TERR. P. C.	TERRAIN	BÂTISSE	TOTAL				
4212 4612	42037100	Mlle LAURETTE LE MOYNE 9118 BL LEVESQUE CHONEDEY LAVAL H79 2N9						3F	2							
7001		ST JACQUES OUEST														
1001	42037200	645-647 ST PHILIPPE							002							
2002		10 1879	3		3200	IRR					1,91900					
2002					2233	6895										
3001								2B	1 281	2300	9600	12100	T R I			
4204 4604		M MARCEL LEROUX, CHAUFFEUR 647 ST PHILIPPE H79 2N5 2668 BEAUCHEUNE, LONGUEUIL 34M 1L8 F1222 #2336 (17-1-83) L.T.						1F	1							
1001	42037300	635-639 ST PHILIPPE							002							
2002	A 20403 1-9-83	10 P1873			IRR	IRR					2,85300					
3001								2B	1 281	3500	8800	12300	T R I			
4201 4601		M DORIS E. LEROUX 12275 6E AVENUE RIV PRAIRIES RUE 153						1F	1							
4202 4602		M GABRIEL BELLET 2633 COLERAINÉ H3K 1R9						1F	1							
1001	42037400	631 ST PHILIPPE							002							
2002		10 1872	1		2525	9858					2,49800					
2002					2500											
2004		10 1873	1		000	9858					29700					
2004					600											
2999											2,79500					
3001								2A	1 281	3300	22600	25900	T R I			
4204 4604		M GERARD LEMAIRE, TAVERNIER 3900 BIENVENUE BROSSARD J4Z 2X7						1F	2							
1001	42037500	LOT ST PHILIPPE														
2002		10 1872	2		2530	150					3500					
3001								7A	1 281	100		100	T R I			
4204 4604		M GERARD LEMAIRE, TAVERNIER 3900 BIENVENUE BROSSARD J4Z 2X7 Propriété sujette à la curatelle sur terrains vagues.						1F	2							
1001	42037600	623-27 ST PHILIPPE							002							

42037300

IFT 1

4201 M. Denis & Ledoux

4601 12275-6^e Avenue Riv. Princes H1E 1S3

IFT 1

4203 M. Claude Bally

4603 2033 Colisée H3K 1R9

11413	81213	
-------	-------	--

CODE	COMPTE	EMPLACEMENT - NOM, PROFESSION, RESIDENCE					CATEGORIE BÂTIMENT	SCOLAIRE		VALEUR EN DOLLARS			MUNICIPAL	REMARQUES	
		DIV. CAD.	CADASTRE	SUBDIVISION	FRONT	PROFONDEUR		SUPERFICIE	TERR P. C.	TERRAIN	BÂTISSF	TOTAL			
2002 2002	42037600	10 P1672			2490 2670	10025 9995	2,50300								
3001								20	1	281	2400	21600	24200	T R 1	
4211 4611		M ROMA PARENT, JOURNALIER 627 ST PHILIPPE H4C 245													
5701 5702		ATT MME LAURETTE PARENT 268 CARRE SIR G E CARTIER H3C 3A2													
1001	42037700	611-19 ST PHILIPPE						(01)							
2002 2002		10 1071			3900	9910 9700	3,39300								
3001								20	1	281	4100	20000	24100	T R 1	
4211 4611		M ROLAND ROBICHAUD, MENUISIER 611 ST PHILIPPE H4C 245													
7001 7002 7003 7004 7005		CHARLEBOIS C N R TRACKS 501 ST PHILIPPE VOIR 4229 NOTRE DAME OUEST NOTRE DAME OUEST 411 ST PHILIPPE VOIR 4234 NOTRE DAME OUEST													
1001	42037900	401-407 ST PHILIPPE						(01)							
2002		10 P1819			3290	10100	3,32290								
3001								20	1	281	4500	11400	15900	T R 1	
4201 4601		M DANIEL LARAMEE, GARDE DE SECURITE 321 SERGE LAC ALBUQUETTE STE SOPHIE JBR 150 405 St. Charles H4C 279 6970, Boulevard H4E 136 P122 (27-9-83) am 3054													
1001	42038000	385-97 ST PHILIPPE						(01)							
2002	A.108088 5-12-83	10 P1819			5760	10100	5,80990								
3001								20	1	281	7900	21300	29200	T R 1	
4201 4601 4202 4602		M PIERRE DANICO, POMPIER 17 STIRLING AV V LASALLE H8R 3N7 M NOEL DANICO, COMMERANT 7997 JULIETTE LASALLE													
1001	42038050	375-83 ST PHILIPPE						(01)							
2002 2002		10 P1820			3331 3517	10230	3,50300								

42037000

IFT1

4201 H. André Parent

4601 ~~711~~ ~~1146~~ ~~1117~~

627 St. Philippe H4C 2V5 B122A-112-12-03

3347

CERT.	EPP.
12/1/83	11/1/83

42038000

ANNULÉ

CFN2

4201 91043 Canada St.

4601 4335 av. Verdun, Verdun H4G 1L6

CERT.	EPP.
12/1/83	11/1/83

42038000

IFT2

4201 M. Raymond Lamothe

4601 62 Lafreest Repentigny J6A 3J5

CERT.	EPP.
02.284/5.12.83	

CODE	COMPTE	EMPLACEMENT - NOM, PROFESSION, RÉSIDENCE						CATEGORIE BÂTIMENT	SCOLAIRE	VALEUR EN DOLLARS			MUNICIPAL	REMARQUES	
		DIV. CAD	CADASTRE	SUBDIVISION	FRONT	PROFONDEUR	SUPERFICIE			TERR. P. C.	TERRAIN	BÂTISSE			TOTAL
3001	42038050							20	1 2B1	4800	14100	18900	T R 1		
4204		M ^{lle} ANNA ARCHAMBAULT						3F	1						
4604		383 ST PHILIPPE H4C 219													
5701		ATT LE CURATEUR PUBLIC													
5702		800 PL VICTORIA H4Z 1A0													
1001	42038150	363-371 ST PHILIPPE						(01)							
2002		10 P1820													
2002					3331	10230	3,50300								
					3517										
3001								20	1 2B1	4800	14100	18900	T R 1		
4204		M ^{lle} ANNA ARCHAMBAULT						3F	1						
4604		383 ST PHILIPPE H4C 219													
5701		ATT LA CURATELLE PUBLIQUE													
5702		800 PL VICTORIA H4Z 1A0													
1001	42038200	353-61 ST PHILIPPE						(01)							
2002		10 1821													
2002					4636	10231	5,07900								
					4902										
3001								20	1 2B1	6700	41900	48600	T R 1		
4201		M SERGE DESROCHES						1F	2						
4601		25 FAISON RD PINECOURT J7V 4L4 39 Watson, Pinecourt, Ile Perrot J7V 4L4 F122 (27-9-83) om 3056													
1001	42038300	339-47 ST PHILIPPE						(01)							
2002		10 1822													
2002					3643	10331	4,11600								
					4102										
3001		SUCCESSION						20	1 2B1	5600	29900	35500	T R 1		
4201		M ALPHONSE GOURDE, EMPLOYE CIVIL						0F1	2						
4601		542 SEME AVE ROSEMONT H4T 2S7													
5701		ATT M. NOEL LAVIGNE													
5702		106 BL. DE LA CONCORDE E LAVAL H7G 2G9													
1001	42038400	325 ST PHILIPPE						(01)							
2002		10 1823													
2002					3996	10231	4,03900								
					3809										
3001								20	2 2B1	5500	54100	59600	T R 5		
4211		L OFFICE MUNICIPAL D HABITATION DE MTL						9F	2						
4611		152 EST NOTRE DAME #359 HZY 3R9													

CERT.	EFF.
14-7-83	26-83

CODE	COMPTE	EMPLACEMENT - NOM, PROFESSION, RÉSIDENCE						CATEGORIE BÂTIMENT	SCOLAIRE		VALEUR EN DOLLARS			MUNICIPAL	REMARQUES
		DIV. CAD.	CADASTRE	SUBDIVISION	FRONT	PROFONDEUR	SUPERFICIE		TERR P. C.	TERRAIN	BÂTISSÉ	TOTAL			
1001	42030500	315-23 ST PHILIPPE						001							
2002															
2002															
3001								20	1	281	4500	21300	28800	T R 1	
4201		R GUY ST GEORGES													
4601		299 PARC G E CARTIER H4C 3A3													
1001	42030600	303-11 ST PHILIPPE						001							
2002															
2002															
3001								20	1	281	4500	22300	26800	T R 1	
4201		R GUY ST GEORGES													
4601		299 PARC G E CARTIER H4C 3A3													
1001	42030700	LOT SUP DE 303 ST PHILIPPE													
2002															
2002															
2004															
2004															
2006															
2006															
2008															
2008															
2010															
2010															
2012															
2012															
2014															
2014															
2016															
2016															
2016															
2018															
2020															
2020															
2022															
2022															
2024															
2024															
2999															
3001								68		281	58900		58900	204-13	
4201		VILLE DE MONTREAL SERVICE DE LA GESTION IMMOBILIERE													
4601		275 NOTRE DAME E H2Y 1C6													
6001		ECCLE JACQUES VIGOR													

CODE	COMPTE	EMPLACEMENT - NOM, PROFESSION, RESIDENCE						CATEGORIE BÂTIMENT	SCOLAIRE		VALEUR EN DOLLARS			MUNICIPAL	REMARQUES	
		DIV. CAD.	CADASTRE	SUBDIVISION	FRONT	PROFONDEUR	SUPERFICIE		CH. D.	TERR. P. C.	TERRAIN	BÂTISSE	TOTAL			
1001	42039100	215-23 ST PHILIPPE						(01)								
2002					3197	10231	5,38000									
2002					3910											
3001								20	1	281	4600	40700	45300	T R 1		
4201		M JOSEPH E HARVEY, CONTRACTEUR VERSO						1F								
4601		5615 CLANRANALD H3X 259														
1001	42039300	157 ST PHILIPPE						(01)								
2002					3075	10231	3,24200									
2002					3292											
2004					10 P1838		10100									
2004					000	8100										
2004					250		3,34300									
2777																
3001								2A	1	251	4600	6900	11500	T R 1		
4204		M MARCEL ROBERT, REMBOURSEUR						1F								
4604		157 ST PHILIPPE H4C 218														
1001	42039400	137-153 ST PHILIPPE						(01)								
2002					4263	10231	4,44200									
2002					4922											
2004					10 P1838		3,213 00									
2004					3260	8100	2,53500									
2994							7,169 00									
2994							6,527 00									
3001								20	1	281	9500	59100	68600	T R 1		
4201		M ROGER THIBODEAU						1F								
4601		122 ST FERDINAND H4C 255 145 St Philippe H4C 218 F1000 (5.10.83) 1985 ac						2F								
4202		MME CLAIRE BOURDEAU THIBODEAU						2F								
4602		122 ST FERDINAND H4C 255 145 St Philippe H4C 218 F1000 (5.10.83) 1985 ac														
1001	42039500	121-33 ST PHILIPPE						(01)								
2002					5702	10231	5,12400									
2002					9316											
3001								20	1	281	7000	29300	36300	T R 1		
4201		M YVES DUCLOS, COMPTABLE						1F								
4601		121 ST PHILIPPE H4C 218 1003 Moffat, Verdun H4H 121 F122 (27-4-83) am 3054														
1001	42039600	113-17 ST PHILIPPE						(01)								
2002					2834	10231	3,21600									
2002					3464											

42039100

8FT1

4207 Mrs. Yvonne Prouff-Harvey

4607 5615 Lawfield Dr. H3X 2S9

GERM.	REF.	
11/10/2	29/10/2	

CODE	COMPTE	EMPLACEMENT - NOM, PROFESSION, RESIDENCE						CATEGORIE BÂTIMENT	SCOLAIRE		VALEUR EN DOLLARS			MUNICIPAL	REMARQUES	
		DIV. CAD	CADASTRE	SUBDIVISION	FRONT	PROFONDEUR	SUPERFICIE		TERR. P.	TERR. C.	TERRAIN	BÂTISSÉ	TOTAL			
3001	42039600							20	1	281	4900	16900	21300	T R 1		
4211 4611		M DOLINDO CACIOLI, CONTRAICTRE 112 SAINT PHILIPPE #A H4C 278						17								
1001	42039700	105 ST PHILIPPE						(01)								
2002 2002		10			3300	10231	3,32600									
					3199											
3001								20	2	281	4500	65700	70200	T R 5		
4201 4601		L OFFICE MUNICIPAL D HABITATION DE MONTRÉAL 152 EST NOTRE DAME #385 H2Y 3R4						CF								
1001	42039800	95 ST PHILIPPE						(01)								
2002 2002		10			7034	10231	7,71400									
					8046											
3001								20	2	281	10500	89100	99600	T R 5		
4201 4601		L OFFICE MUNICIPAL D HABITATION DE MONTRÉAL 152 EST NOTRE DAME #385 H2Y 3R4						CF								
1001	42039900	73-89 ST PHILIPPE						(01)								
	V.L.															
2002		10	1913	78	9260	2460	2,26000									
2002					9200											
2004		10	1913	79	9200	2600	2,38500									
2004					9106											
2006		10	1913	80	9106	2600	2,37200									
2006					9100											
2008		10	1913	P81	9100	1400	1,17000									
2008					9000											
2999							8,18700									
3001								20	1	281	11300	133200	144500	T R 1		
4201 4601		MR GIUSEPPE ASTROLOGO, CONTRACTEUR 10935 DROUARY H3N 252						1A								
4202 4602		MR SISTO CONTE, CONTRACTEUR 9780 DE LAROCHE H2C 2M7						1A								
7001 7002 7003 7004		ST AMBROISE TRAVERSEZ ST AMBROISE 72 ST PHILIPPE VOIR 4271 ST AMBROISE														
1001	42040000	100 ST PHILIPPE						(01)								

CODE	COMPTE	EMPLACEMENT - NOM, PROFESSION, RESIDENCE					CATEGORIE BAYMENT	SCOLAIRE		VALEUR EN DOLLARS			MUNICIPAL	REMARQUES		
		DIV. CAD.	CADASTRE	SUBDIVISION	FRONT	PROFONDEUR		SUPERFICIE	TERR.	P. C.	TERRAIN	BÂTISSE			TOTAL	
2002	42040000	10	1786		6075	9691	5,87100									
3001								20	2	281	8100	101400	109500	T R 5		
4202	4602	L OFFICE MUNICIPAL D HABITATION DE MONTREAL 152 EST NOTRE DAME #359 H2Y 3R9					CF									
1001	42040100	110-118 ST PHILIPPE					6010									
2002		10	P1787		IRR	IRR	3,10000									
2004		10	P1787		2984	9590	2,86200									
2999							5,96200									
3001								20	1	281	8200	23100	31300	T R 1		
4202	4602	M CLAUDE PILON 18 6E AVE V LASALLE H8P 2A6					1F									
1001	42040200	120-122 ST. PHILIPPE					6010									
2002		10	1788	1	2984	9690	2,89100									
2004		10	1788	P2	092	9690	8900									
2999							2,98000									
3001								28	1	281	4100	9100	13200	T R 1		
4202	4602	M YVAN THIBAUT 233 STE MARGUERITE H4C 2B7 120 St-Philippe H4C 2T7 (F.1222 #3240 le 25-11-83 lb)					1F									
1001	42040300	130 ST PHILIPPE														
2002		10	1788	P2	1290	9690	1,20100									
2004		10	P1781		3304	9698	3,72100									
2004					4306											
2006		10	1789	1	2018	9630	1,62000									
2006					1543											
2006		10	1790	1	IRR		1300									
2999							6,55500									
3001								48	1	281	9000	45500	54500	T C 1		
4207	4607	M LIONEL BRUNELLE, MARCHAND 699 ST BISHOP POWER LASALLE H8P 2R1 8152 Ogilvie V Lasalle H8P 3R4 F1222 2987 AV 16-8-83					1F									
1001	42040400	132-48 ST PHILIPPE					6010									
2002		10	1790	2	5450	IRR	5,08400									
2002					4950	9700										
2004		10	1789	2	IRR	IRR	9500									
2999							5,17900									
3001								20	2	281	7100	60800	67900	T R 5		

CODE	COMPTE	EMPLACEMENT - NOM, PROFESSION, RESIDENCE					CATEGORIE BAYMENT	SCOLAIRE		VALEUR EN DOLLARS			MUNICIPAL	REMARQUES	
		DIV. CAD.	CADASTRE	SUBDIVISION	FRONT	PROFONDEUR		SUPERFICIE	TERR. P. C.	TERRAIN	BÂTISSE	TOTAL			
4211 4611	42040400	OFFICE MUNICIPAL D HABITATION DE MONTREAL 152 EST NOTRE DAME 9398 H2Y 3R9					9F								
1001	42040500	166-164 EST ST PHILIPPE													
2002		10 1791		3250	9689	3,15200									
3001							20 7A	2	2B1	4,400 4400	88,500	73,200 4400		R 24/4/82 01/01/83 27	
4201 4601		SOCIETE MUNICIPALE D HABITATION DE MONTREAL 425 SHE BROOKE E H2L 1J9					CF								
7001 7002		162 ST PHILIPPE VOIR 4250 STE EMILIE STE EMILIE													
1001 1002	42040600 R10051L	202-216 ST PHILIPPE 427-3-5 ST 4203-05 STE EMILIE 4271 Ste - Emile,													
2002	1-9-83	10 P1794		9700	ERR	6,59600								A 10/10/83, 1-8-82 261	
3001							20 9A	1	2B1	11100	93800	54900		1-5-1	
4201 4601		M JEAN PELADEAU, HOMME D AFFAIRES 190 STE MARGUERITE H9C 2R4					IF								
1001	42040700	218-228 ST PHILIPPE													
2002		10 1795		3304	9698	3,20400									
3001							20	1	2B1	39400	17700	22100		1-5-1	
4201 4601		M GUY GIRARD, DIRC DES VENTES C P 275 SUCC 5 H9E 4J8					IF								
1001	42040800	232-46 ST PHILIPPE													
2002		10 1796		3130	9700	2,98300									
2002				3020											
2004		10 P1797		3260	9700	3,21600									
2004				3370											
2999						6,19900									
3001							20	2	2B1	8600	38800	47400		1-5-1	
4202 4602		ROGER DESGROSEILLERS LANDRY & ASSOCIES 240 ST PHILIPPE H9C 2R1					CF								
1001	42040900	250-254 ST PHILIPPE													

42040600

1821

4301 N. PAUL BEAUVAIS

4401 245 Du COLLEGE H4L 2S2

CERT.	EFF.
1942	1943

1820

CODE	COMPTE	EMPLACEMENT - NOM, PROFESSION, RESIDENCE						CATEGORIE BÂTIMENT	SCOLAIRE	VALEUR EN DOLLARS				MUNICIPAL	REMARQUES	
		DIV. CAD.	CADASTRE	SUBDIVISION	FRONT	PROFONDEUR	SUPERFICIE			TERR. P. C.	TERRAIN	BÂTISSE	TOTAL			
2002 2002 2004 2999	42040900	10	1797	P1	2734 3323	9698 IRR	2,94400 26000									
3001				2	400	6500	3,20900									
4213 4613								20	2	281	4500	33800	38300	T R 5		
1001	42041000							(01)								
2002					3304	9698	3,20400									
3001								20	1	281	4900	31000	35900	T R 1		
4204 4604																
1001	42041100							(01)								
2002					3304	9698	3,20400									
3001								20	1	281	4900	11700	16600	T R 1		
4201 4601 4202 4602																
1001	42041200															
1002	V.L.															
2002					8739	5009	4,37700									
3001								4A	1	281	8200	56600	64800	T S 1		
4210 4610																
7001																
1001 1002 1003	42041300															
2002					3356	11190	3,75600									
3001								4A	2	281	5600	65100	70700	T S 1		

CODE	COMPTE	EMPLACEMENT - NOM, PROFESSION, RÉSIDENCE						CATEGORIE BÂTIMENT	SCOLAIRE		VALEUR EN DOLLARS			MUNICIPAL	REMARQUES
		DIV. CAD.	CADASTRE	SUBDIVISION	FRONT	PROFONDEUR	SUPERFICIE		TERR. P. C.	TERRAIN	BÂTISSÉ	TOTAL			
4211 4611	42091300	L P THIBAULT INC 273 ST FERDINAND H9C 2S6						CF							
1001 1002	42091400	320-22 ST PHILIPPE 4271-77 TOURVILLE						(01)							
2002		10 1803		3250	9668	3,15200									
3001								2C	1 281	5300	27500	32800	T R 1		
4201 4601 4202		M ARMAND ROBIDOUX 320 ST PHILIPPE H9C 2V3						IF							
4602 4203 4603		M NORMAND RIOUX 124 TURGEON H9C 2N1 MME NORMAND RIOUX (RENEE ROBIDOUX) 124 TURGEON H9C 2N1						IF IF 2F							
1001	42091500	328-332 ST PHILIPPE						(01)							
2002		10 1809		3410	9698	3,30700									
3001								20	1 281	4600	11100	15700	T R 1		
4204 4606		MME CONRAD LAVIGNE (IRENE DUFRESNE) 326 ST PHILIPPE H9C 2V3						IF							
1001	42091600	334-40 ST PHILIPPE						(01)							
2002		10 1805		3250	9698	3,15200									
3001								2C	1 281	4900	26500	30900	T R 1		
4211 4611		MME THEODORE BERNARD (JEANNE LUSSIER) 334 ST PHILIPPE H9C 2V3 336						IF							
1001	42091700	342-344 ST PHILIPPE						(01)							
2002		10 P1806		2960	9698	2,86100									
3001								2B	1 281	4000	12100	16100	T R 1		
4201 4601		M PAUL HYRE 321 BELLEFLEUR H9C 3A9 342 ST PHILIPPE H9C 2V3						IF							
1001	42091800	350 ST PHILIPPE						(01)							
2002		10 P1806		2360	9698	2,27900									
3001								2A	1 281	3200	19000	22200	T R 1		

CODE	COMPTE	EMPLACEMENT - NOM, PROFESSION, RESIDENCE					CATEGORIE BÂTIMENT	SCOLAIRE		VALEUR EN DOLLARS			MUNICIPAL	REMARQUES			
		DIV. CAD	CADASTRE	SUBDIVISION	FRONT	PROFONDEUR		SUPERFICIE	TERR. P. C.	TERRAIN	BÂTISSE	TOTAL					
4204 4604	42041800 42041850 P-94A	MR STEPHEN RUSNACK, OPERATOR 350 ST PHILIPPE H4C 2V3					1A										
1001 2002 3001	42041900 A.96073 6-6-83.	362- 354-366 ST PHILIPPE 10 P1807		29.01 IMR 5382	1200 76.70 9648	2066.00 5,21468				2900 2300	13300. 23300	16200. 29500			Not. Ste Postie sur 42041850 10/10/83 6.6/83 261		
4202 4602		MME LUCIE PELLETIER 38 CH DE SAVERNE V LORRAINE J6Z 2V5					2F										
1001 2002 3001	42042000 A.96073 6-6-83	368-378 ST PHILIPPE 10 P1800			76.70 9648	2329.00 2,798605				3200 2100	19700. 25800	22900. 27900			Not. Ste Postie sur 42041850 10/10/83 6.6/83 261		
4202 4602 7001		MME LUCIE PELLETIER 38 CH DE SAVERNE V LORRAINE J6Z 2V5 NOTRE DAME O					2F										
1001 2002 3001	42042100 A.92454 19-4-83 A.92455 19-4-83	506-506C ST PHILIPPE 10 1814		2770	9698	2,68000											
4201 4601		M ANDRE CHARRON 150 LAURENTE LACALLE H7R 107 303 Clement V. Kasalle H8R 177 F1000(5,10 80) 1985ae					1F										
1001 2002 3001	42042200	512-14 ST PHILIPPE 10 P1815		3260	9698	3,15000				3800	9100	12900					
4213 4613		MME ALCIDE DESROCHES (MARIANE ROULEAU) 514 ST PHILIPPE H4C 2V4					2F										
1001 2002 3001	42042300	520-30 ST PHILIPPE 10 P1815		3260	9698	3,15000				3800	17600	21400					

VERSO

42042100

ANNULÉ

1F78

4201 M. Alexandre Ravani

4601 1752 ch. de la Rivière, Ste-Clotilde, JOR 3H0

CERT.	EFF.
07/04/83	19/04/83

42042100

1F71

4201 M. Denis Beausoleil

4601 585-26^e Avenue, #10, H3A 3P2

CERT.	EFF.
02/06/83	20/01/83

ΛEKZO

CODE	COMPTE	EMPLACEMENT - NOM, PROFESSION, RESIDENCE						CATEGORIE BÂTIMENT	SCOLAIRE		VALEUR EN DOLLARS			MUNICIPAL	REMARQUES
		DIV. CAD.	CADASTRE	SUBDIVISION	FRONT	PROFONDEUR	SUPERFICIE			TEPR. P. C.	TERRAIN	BÂTISSE	TOTAL		
1001	42041850			354-358 St-Philippe											
2002		10	P1808		30.37	20.30	617.00								
2004		10	P1807		24.80	97.00	3,153.00								
2004					53.61	Irr									
2999							3,770.00								
3001								2D	2B1	5,200.	14,400.	19,600.	T R	1 Morc. prov de 42041900 42042000	
4201				1061 6532 Québec Inc.				CF	1						
4601				5036-8E Avenue HLY 2L2											

CERT.	61053	6682	261
-------	-------	------	-----

CODE	COMPTES	EMPLACEMENT - NOM, PROFESSION, RESIDENCE						CATEGORIE BATIMENT	SCOLAIRE		VALEUR EN DOLLARS			MUNICIPAL	REMARQUES
		DIV. CAD.	CADASTRE	SUBDIVISION	FRONT	PROFONDEUR	SUPERFICIE		TERR. P. C.	TERRAIN	BATISSE	TOTAL			
4201 4601	42042300	M JACQUES CORRIVEAU, ELECTRICIEN 90 59E AVENUE BOIS DES FILIONS				362 2R6									
7001 7002 7003		AQUIN C N R TRACKS CHARLES OTS													
1001	42042400	644 ST PHILIPPE													
2002		10 1759 7			2500	9500					2,37500				
2004		10 1759 P10			2400	IRR					92800				
2004						9500									
2006		10 1759 9			2400	9500					2,28000				
2008		10 1759 6			3600	9500					3,42000				
2010		10 1759 5			3500	9500					3,21300				
2010					2000	IRR									
2012		10 1759 8			2400	9500					2,28000				
2999											14,49600				
3001								98	1 281	19000	107000	126000	T C 1		
4204 4604 5701 5702 7001 7002		M PAUL ENILE LAROCQUE, HRFTR 644 ST PHILIPPE H4C 2V6 ATT: Gaston D. Muller G.A. 222 Woodstock St. Lambert J.Q. 3R3 F1022 (5.11.82) 1999 uc ST JACQUES OUEST 704 ST. PHILIPPE VOIR 4271 ST JACQUES OUEST													
1001	42042800	720-22 ST. PHILIPPE													
2002		10 1569 2			3500	2400					74100				
2002					IRR	1860									
2004		10 1573 2			IRR	IRR					56000				
2999											1,30900				
3001								28	1 281	2000	11000	13000	T N 1		
4202 4602		M PAUL LACHAINE 722 ST PHILIPPE H4C 2V8													
1001	42042900	726-30 ST PHILIPPE													
2002		10 1569 P3			4100	1000					61000				
2002					4000	1700									
2004		10 1573 P3			4000	1500					62400				
2004						1600									
2006		10 P1574			4000	2400					96600				
2999											2,20000				
3001								20	1 281	3300	11000	14300	T N 1		
4201 4601		M GERARD ETHIER, EXPEDITEUR 726 ST PHILIPPE H4C 2V8													

VERSO

42042900

(FBI)

4201 M. Hubert Girard

4601 4626 Notre-Dame St. H4C 1S4

(FBI)

4202 M. Daniel Chapdelaine

CERT.	EFF.
143	2877
84	83

CODE	COMPTE	EMPLACEMENT - NOM, PROFESSION, RESIDENCE					CATEGORIE BÂTIMENT	SCOLAIRE		VALEUR EN DOLLARS				REMARQUES	
		DIV. CAD.	CADASTRE	SUBDIVISION	FRONT	PROFONDEUR		SUPERFICIE	TERR. P. C.	TERRAIN	BÂTISSSE	TOTAL			
4202 4402	42042900	MME GERARD ETHIER (LISE HUNEAULT)													
		726 ST PHILIPPE H9C 2V8													
1001	42043000	736-38 ST PHILIPPE					1023								
2002		10 1569 P3			2500	600					21300				
2002						1100									
2004		10 1573 P3			2500	1500					37500				
2006		10 P1574			2700	IRR					53500				
2006						1980									
2999											1,12300				
3001							28	1	281	1700	14400	16100	T R 1		
4201 4401		M JACQUES CORRIVEAU, ELECTRICIEN													
		40 59E AVENUE BOIS DE FILTON J6Z 2R6													
1001	42043100	742-60 ST PHILIPPE													
1002	V.L.	4272-76 LANGEVIN													
2002		10 1569 P3													
2004		10 1573 P3													
2006		10 P1574													
2008		10 P1571													
2010		10 P1572													
2999											3,20000				
3001							4A	1	281	5300	65800	71100	T R 1		
4212 4612		M LEO RONDEAU, ENTREPRENEUR													
4213 4613		215 ST AUGUSTIN H9C 2V7 6805 Rte 130 V. Ste. Catherine JOL 1E0													
7001		MME LEO RONDEAU (LUCILE SMITHERS)													
		215 ST AUGUSTIN H9C 2V7 6805 Rte 130 V. Ste. Catherine JOL 1E0 F122 (26-9-83) om 305a													
		LANGEVIN													
1001	42043250	800 ST PHILIPPE													
1002		4273-77 LANGEVIN													
2002		10 P1528			4000	4890					2,04600				
2002					3610	IRR									
3001							20	1	281	3100	22400	25500	T R 1		
4201 4601		M ONESIME BRIN													
		336 FOCH GRANBY J26 6C3													
1001	42043300	101 ST PHILIPPE													
2002		10 1529			4000	9000					3,60000				
2004		10 1530			4000	9000					3,60000				

ANNULÉ

42043000

1511

4201 M. Luc Thifault

4601 736 St. Philippe HAC 2Y8

CERT.	EXP.
11/1/83	12/1/83

CODE	COMPTE	EMPLACEMENT - NOM, PROFESSION, RESIDENCE						CATEGORIE BÂTIMENT	SCOLAIRE		VALEUR EN DOLLARS			MUNICIPAL	REMARQUES	
		DIV. CAD.	CADASTRE	SUBDIVISION	FRONT	PROFONDEUR	SUPERFICIE		TERR. P. C.	TERRAIN	BÂTISSE	TOTAL				
2999	42043300						7,20000									
3001								20								
4201		LA VILLE DE MONTRÉAL SERVICE DES IMMEUBLES														
4601		275 NOTRE DAME E H2Y 1C6														
7001		818-26 ST PHILIPPE VOIR 4270 ST ANTOINE														
7002		ST ANTOINE														
7003		907 ST PHILIPPE VOIR 4271 ST ANTOINE														
		voir page 97A - pour City # 420433-10 100 43320														
1001	42043400	910-18 ST PHILIPPE						(02)								
2002																
2004																
2999																
3001								20	1	281	4800	26000	30800	T R 1		
4204		M VICTOR REWARD, ELECTRICIEN														
4604		910 ST PHILIPPE H9C 283														
1001	42043500	920-30 ST PHILIPPE						(02)								
2002																
2004																
2999																
3001								20	1	281	5600	36700	42300	T R 1		
4204		MME MAURICE VERSAILLES (GERTRUDE BOWETT)														
4604		4095 CH DE LA COTE DES NEIGES #17 H3M 189														
1001	42043600	932-42 ST PHILIPPE						(02)								
2002																
3001								20	1	281	3700	23300	27000	T R 1		
4204		M ANDRE MARTIN, AVOCAT														
4604		544 ROCKLAND AV OUTREMONT H2V 2Z3														
5701		276 ST JACQUES O #515 H2Y 1N3														
1001	42043700	944-66 ST PHILIPPE						(02)								
2002																
2004																
2999																
3001								20	1	281	8600	77800	86400	T R 1		
		V.L.														
2002																
2004																
2999																
3001																

42043300

CFDI

4201 Société Municipal d'habitation de
Montréal

4601 425 S. Kingsbrook E H2L 1W9

11

CERT	CFD	PK
4/1/83	1/1/83	227

CODE	COMPTE	EMPLACEMENT - NOM, PROFESSION, RESIDENCE						CATEGORIE BÂTIMENT	SCOLAIRE		VALEUR EN DOLLARS			MUNICIPAL	REMARQUES	
		DIV. CAD.	CADASTRE	SUBDIVISION	FRONT	PROFONDEUR	SUPERFICIE		TERR.	P. C.	TERRAIN	BÂTISSSE	TOTAL			
1001	42043310	820-24	ST PHILIPPE													
2002		10	1529		4000	9000	3,60000									
3001								2C	2	B1	5,400	91,400	96,800	T R	1	
4201		SOCIETE MUNICIPALE D'HABITATION DE MONTREAL						CF	1							
4601		425 SHERBROOKE EST H2L 1J9														
1001	42043320	830-34	ST PHILIPPE													
2002		10	1530		4000	9000	3,60000									
3001								2C	2	B1	5,400	91,900	97,300	T R	1	
4201		SOCIETE MUNICIPALE D'HABITATION DE MONTREAL						CF	1							
4601		425 SHERBROOKE EST H2L 1J9														

CODE	COMPTE	EMPLACEMENT - NOM, PROFESSION, RÉSIDENCE						CATEGORIE BATIMENT	SCOLAIRE		VALEUR EN DOLLARS			MUNICIPAL	REMARQUES
		DIR. CAD.	CADASTRE	SUBDIVISION	FRONT	PROFONDEUR	SUPERFICIE		TERR. P. C.	TERRAIN	BÂTISSE	TOTAL			
4201 4601	42043700	M	CLAUDE VAURIN												
			9121 ST ANTOINE O		M4C 1C2										
1001	42043600		966-78 ST PHILIPPE				(02)								
2002			10 1986	A-P2		3000									
2004			10 P1986			2500									
2999															
3001															
4202 4602		M	MARCEL LAHOREUX, DIR REL PUBLIQUES				1F								
			6620 DE RENTY		MIR IN6										
1001	42043900		980-84 ST PHILIPPE				(02)								
2002			10 P1986			1500									
2004			10 P1485			500									
2999															
3001															
4204 4604		M	LOUIS BOURCIER				1F								
4207 4607			8980 DESCHAMBAULT ST LEONARD		MIR 2C5										
			Mlle LISE BOURCIER				3F								
			8990 DESCHAMBAULT ST LEONARD		MIR 2C5										
1001	42049600		986-990 ST PHILIPPE				(02)								
2002			10 P1985			2000									
3001															
4201 4601		MME	GERRAIN CHARBONNEAU (LISE LEFEBVRE)				5F								
			3050 MICHEL BROSSARD		J4Y JH9										
1001	42049100		992-1002 ST PHILIPPE				(02)								
2002			10 P1985			1500									
2004			10 P1984			2500									
2999															
3001															
4201 4601		M	REMI RIEMEAU, CULTIVATEUR				1F								
			1898 BL ST PAUL VILLE ST REMI CTE		MAPIERVILLE	JOL 2LO									
1001	42049200		1004-14 ST PHILIPPE				(02)								

42043900

IFZ 1

4205 M. Paul Gaudin Bourcier

4605 8980 Deschambault, St. Leonard HIR 2C5

3FC2

4207 Mlle. Léa Bourcier

4607 8990 Deschambault, St. Leonard HIR 2C5

CERT.	EFF.	CERT.	EFF.
14-0-83	18-1-83	21-3-83	18-1-83

42044000

3F12

4201 Mme. Thérèse Yvette Mongrain Bourcier

4601 285 Des Prairies L.D.R. Laval H1N 2U1

CERT.	EFF.
14-3-83	23-1-83

CODE	COMPTE	EMPLACEMENT - NOM, PROFESSION, RÉSIDENCE					CATEGORIE BÂTIMENT	SCOLAIRE		VALEUR EN DOLLARS			MUNICIPAL	REMARQUES	
		DIV. CAD.	CADASTRE	SUBDIVISION	FRONT	PROFONDEUR		SUPERFICIE	TERR. P. C.	TERRAIN	DATISSE	TOTAL			
2002	42044200	10 P1484			1500	8260									
2004	A-108091	10 P1483			2700	8260									
2999	29-12-83														
3001							2D	1	2B1	5200	25000	30200	T R 1		
4201		MME GERMAIN CHARBONNEAU (LISE LEFEBVRE) VERSO					5F	2							
4601		3050 MICHEL BROSSARD J4V 1H9													
1001	42044300	1016-32 ST PHILIPPE													
2002	A-108091	10 P1483			1300	7860									
2004	29-12-83	10 P1482			4000	7860									
2999															
3001							2D	1	2B1	6200	33900	40100	T R 1		
4201		MME GERMAIN CHARBONNEAU (LISE LEFEBVRE) VERSO					5F	2							
4601		3050 MICHEL BROSSARD J4V 1H9													
7001		RICHELIEU													
7002		LIMITES CITE DE MESTOUNT													
7003		DEBUT DE STE MARGUERITE													
7004		LIMITES													
7005		RICHELIEU													
1001	42044400	1025-35 STE MARGUERITE													
2002		10 P1481			2600	7550									
3001							2D	1	2B1	2900	36300	39200	T R 1		
4201		M CLAUDE VAUDRIN					1F	1							
4601		4121 ST ANTOINE 0 HRC 1C2													
1001	42044500	1013-23 STE MARGUERITE													
2002	A-89762	10 P1481			1700	7550	1,182								
2004	14-3-83	10 P1480			1800	7550	1,251								
2999															
3001		M CLAUDE VAUDRIN, JOINTEUR					1F	1							
4203		4121 ST ANTOINE 0 HRC 1C2													
4603															
1001	42044600	1001-11 STE MARGUERITE													
2002		10 P1479			1300	7860									
2004		10 P1480			2200	7860									
2999															

CERT.	EFF.	2/29
4/5/83	14/3/83	

CERT.	EFF.	B
13/01/82	04/01/85	

3,900	16,100	20,000
3,900	26,700	30,600
3,600	66,000	69,600

42044500

2 F T 1

4201 M. Patrice Luc 1/6 %

4601 1019 Ste-Marguerite, H4C 2X9

2 F T 1

4202 M. Luc Thibodeau 1/6 %

4602 1019 Ste-Marguerite, H4C 2X9

2 F T 1

4203 M. Marcel Tremblay 1/6 %

4603 1021 Ste-Marguerite, H4C 2X9

3 F T 1

4204 Mlle Jocelyne Laurin 1/6 %

4604 1021 Ste-Marguerite, H4C 2X9

2 F T 1

4205 M. Maurice Dupres 1/6 %

4605 1023 Ste-Marguerite, H4C 2X9

3 F T 1

4206 Mlle Ginette Gauthier 1/6 %

4606 1023 Ste-Marguerite, H4C 2X9

CERT.	EFF.
02-04-83	14-03-85

42044200

2 F E 2

4201 Mme Thérèse Yvette Mongrain-Bouchon

4601 285 Des Prairies L.D.R. Local H 7 N 2 U 1

CERT.	EFF.
14-23	29-12
84	83

42044300

2 F E 2

4201 Mme Thérèse Yvette Mongrain-Bouchon

4601 285 Des Prairies L.D.R. Local H 7 N 2 U 1

CERT.	EFF.
14-3	19-12
84	83

CODE	COMPTE	EMPLACEMENT - NOM, PROFESSION, RESIDENCE						CATEGORIE D'IMMEUBLE	SCOLAIRE		VALEUR EN DOLLARS			MUNICIPAL	REMARQUES	
		DIV. CAD.	CADASTRE	SUBDIVISION	FRONT	PROFONDEUR	SUPERFICIE		TERR. P. C.	TERRAIN	BÂTISSE	TOTAL				
3001	42094600															
4201		M BRUNO VACHON, MENUISIER						IF	1							
4601		1011 ST MARGUERITE H4C 2X9														
4202		MME BRUNO VACHON (THERÈSE MOREAU)						IF	1							
4602		1011 ST MARGUERITE H4C 2X9														
1001	42094700	987-999 STE MARGUERITE														
2002																
2004																
2999																
3001																
4201		MME CONSTANCE GROULX						IF	2							
4601		213 WOODSTOCK ST LAMBERT J4P 1B7														
1001	42094800	983-87 STE MARGUERITE														
2002																
3001																
4211		M PIERRE VAILLANCOURT, FERBLANTIER						IF	1							
4611		977 STE MARGUERITE H4C 2X9														
4212		MME PIERRE VAILLANCOURT (CECILE DURAND)						IF	1							
4612		977 STE MARGUERITE H4C 2X9														
1001	42094900	977-81 STE MARGUERITE														
2002																
2004																
2999																
3001																
4211		M PIERRE VAILLANCOURT, FERBLANTIER						IF	1							
4611		977 STE MARGUERITE H4C 2X9														
4212		MME PIERRE VAILLANCOURT (CECILE DURAND)						IF	1							
4612		977 STE MARGUERITE H4C 2X9														
1001	42095000	965-975 STE MARGUERITE														
2002																
2004																
2999																
3001																
4211		M PIERRE VAILLANCOURT, FERBLANTIER						IF	1							
4611		977 STE MARGUERITE H4C 2X9														
4212		MME PIERRE VAILLANCOURT (CECILE DURAND)						IF	1							
4612		977 STE MARGUERITE H4C 2X9														
1001	42095100	965-975 STE MARGUERITE														
2002																
2004																
2999																
3001																

42644700

CFN2

4201 Michel Thuet ssc

4601 3 Belluier, Lacelle JOS 130

CERT.	EFF.
11/19/83	12/12/83

42044900

IFT1

4201 M. Pierre Vaillancourt

4601 977 Ste-Marguerite H4C 2X9

2F11

4202 Mme Cécile-Durand-Vaillancourt

4602 977 Ste-Marguerite H4C 2X9

CERT.	EFF.
13-10-83	07-07-84
83	83 250

CODE	COMPTE	EMPLACEMENT - NOM, PROFESSION, RESIDENCE						CATEGORIE BATIMENT	SCOLAIRE		VALEUR EN DOLLARS				MUNICIPAL	REMARQUES
		DIV. CAD	CADASTRE	SUBDIVISION	FRONT	PROFONDEUR	SUPERFICIE		TERR. P. C.	TERRAIN	BÂTISSE	TOTAL				
4204 4604	42045000	MR LOUIS KAPUSTA-KAPE, BUYER						2A								
		2390 MANTEL ST LAURENT H4N 1K3														
1001	42045100	953-63 STE MARGUERITE						1023								
2002		10 1486 A-P1			3500	7760										
3001								20	1	281	4000	25000	29000	T R 1		
4201 4601		MR ROBERT JODOIN, CONTREMAITRE						1F								
4202 4602		953 STE MARGUERITE H4C 2X9						1F								
		MR GILLES CHAUMONT, SIGNALEUR														
		953 STE MARGUERITE H4C 2X9														
1001	42045200	943-951 STE. MARGUERITE						1023								
2002		10 1486 A-P1			200	8260										
2004 2999		10 P1518			3800	8260										
3001								20	1	281	4900	19500	24400	T R 1		
4202 4602		MR REAL HUPPE						1F								
		957 STE MARGUERITE H4C 2X9														
1001	42045300	931-91 STE MARGUERITE						1023								
2002		10 P1518			200	8250										
2004 2999		10 P1519			2300	8250										
3001								20	1	281	3100	22900	26000	T R 1		
4201 4601		MR EDWARD FELSKY						1A								
7001		27 HOLLY RD HAMPSTEAD H3X 3K6														
		RUELLE														
1001	42045400	917-27 STE MARGUERITE						1023								
2002		10 P1519			500	8250										
2004 2004 2999		10 P1520			4000	8250										
		IRR			IRR											
3001								20	1	281	5300	30400	35700	T R 1		
4212 4612		MR GERARD LAGACE, EPICIER BOUCHER						1F								
		4299 ST ANTOINE H4C 1C6														
7001 7002		ST ANTOINE														
		837 STE MARGUERITE VOIR 4296 ST ANTOINE														

42045000

3FI1

4201 Mlle. Normande Carpeau

4601 5702 St-Urbain HAT 2X2

IFI1

4202 M. Sarto Champagne

4602 6285-445 Avenue HIT 2N8

CERT.	EFF.
9-11-82	11-7-82

42045300

IFI1

4201 M. Jacques Bélanger

4601 4964 Denny H4E 1C2

ANNULÉ

CERT.	EFF.
07-25-84	08-12-83

7EB20

42045300

3FI1

4201 Mlle. Michelle Boudreau

4601 939 Lacasse H4C 2Z2

CERT.	EFF.
14-3-83	22-12-83

CODE	COMPTE	EMPLACEMENT - NOM, PROFESSION, RESIDENCE						CATEGORIE BÂTIMENT	SCOLAIRE		VALEUR EN DOLLARS			MUNICIPAL	REMARQUES
		DIV. CAD.	CADASTRE	SUBDIVISION	FRONT	PROFONDEUR	SUPERFICIE		TERR. P. C.	TERRAIN	BÂTISEE	TOTAL			
1001	42045600	819-25	STE MARGUERITE					(02)							
2002		10 1525			4000	9000	3,60000								
3001								20	1 281	5400	14000	19400	T R 1		
4201		M. GILLES LEROUX, HOMME DE SERVICE						1F							
4601		585 VERMONT LONGUEUIL J9J 2K4													
1001	42045700	815	STE MARGUERITE					(02)							
2002		10 1526			4000	9000	3,60000								
3001								20	2 281	5400	65300	70700	T R 5		
4213		L. OFFICE MUNICIPAL D HABITATION DE MONTREAL						7F							
4613		152 EST NOTRE DAME #359 H2Y 3R9													
1001	42045850	601-805	STE MARGUERITE												
2002		10 1527 1			4000	5800	2,32000								
3001								4A	1 281	4300	12300	16600	T S 1		
4201		M. MARCEL FRECHETTE						1F							
4601		727 STE MARGUERITE H9C 2K5													
7001		LANGEVIN													
1001	42045900	733	STE MARGUERITE					(02)							
1002		4306	LANGEVIN												
2002		10 1581 4			2500	340	8000								
2002															
2004		10 1588 5			2500	3900	97500								
2006		10 1578 1			1600	1700	31900								
2006															
2008		10 1579 7			900	1700	10600								
2008															
2999							1,48000								
3001								28	1 281	2200	10200	12400	T R 1		
4211		M. ROSAIRE MONIERE, OPERATEUR						1F							
4611		4306 LANGEVIN H9C 1G1													
4212		MME ROSAIRE MONIERE (LAURETTE THIBAUT)						1F							
4612		4306 LANGEVIN H9C 1G1													
1001	42046000	731	STE MARGUERITE					(02)							
2002		10 1580 4			2500	3900	97500								

42045600

IFI2

4201 H. Jacques Sene

4601 359 Curé Poirier E. Langueul July 205

CHRY.	EFF.
15103	11/10/53

CODE	COMPTE	EMPLACEMENT - NOM, PROFESSION, RESIDENCE						CATEGORIE BÂTIMENT	SCOLAIRE		VALEUR EN DOLLARS			MUNICIPAL	REMARQUES
		DIV. CAD.	CADASTRE	SUBDIVISION	FRONT	PROFONDEUR	SUPERFICIE		TERR. P. C.	TERRAIN	BÂTISSÉ	TOTAL			
2004 2004 2006 2999	42046000	10	1581	3	2500	310 211	7500								
3001		10	1579	6	2500	1700	92500 1,47500								
4215 4615								2A	1	281	2200	16400	18600	T R I	
1001	42046100														
2002 2004 2006 2999	4-88-405 1-2-85	10	1581	2	4760	211 270	13000								
3001		10	1579	4	4760	4960	2,32700								
		10	1580	3	4760	3900	1,85200 4,30900								
4211 4611															
7001								2C	1	281	6400	30800	37200	T R I	
1001	42046200														
2002 2004 2006 2999		10	1759	14-2	2840	9400	1,48700								
3001		10	1756	1	IRR	IRR	2800								
		10	1757	1	IRR	IRR	67200 2,18700								
4201 4601															
1001	42046300														
2002		10	1759	14-1	3200	9400	3,07200								
3001								2D	1	281	3400	26400	30800	T R I	
4201 4601															
1001	42046350														
2002		10	1759	13-2	2130	9840	2,09600								
3001								2A	1	281	2300	8100	10400	T R I	

42046100

1 F 1

4201 M. Pierre Lefebvre

4601 721 Ste-Marguerite, H4E 2X5

CERT.	APP.
02/05/84	01/01/84

AEK20

SERVICE D'ÉVALUATION

CODE	COMPTE	EMPLACEMENT - NOM, PROFESSION, RÉSIDENCE					CATEGORIE BÂTIMENT	SCOLAIRE		VALEUR EN DOLLARS			MUNICIPAL	REMARQUES
		DIV. CAD.	CADASTRE	SUBDIVISION	FRONT	PROFONDEUR		SUPERFICIE	TERR. P. C.	TERRAIN	BÂTISSE	TOTAL		
4201 4601 4202 4602	42046350	M PIERRE PARE 619 STE MARGUERITE H9C 2X3 MME PIERRE PARE (MARGUERITE BEAULIEU) 619 STE MARGUERITE H9C 2X3					1F 2F							
1001	42046450	617 STE MARGUERITE					(02)							
2002 2002 2004 2004 2999			10 4689	1	2100	11200					1,10000			
					IRR	IRR								
			10 1759	13-1	1870	9800					4,22900			
					5130	IRR								
											5,32900			
3001							2A	1 281	5900	10300	16200	T R 1		
4201 4601		M REAL OUELLETTE 617 STE MARGUERITE H9C 2X1					1F							
7001		C N R TRACKS												
1001	42046500	537-45 STE MARGUERITE					(01)							
2002 2002 2004 2999			10 P1761		4424	IRR 9898					3,98800			
			10 P1816		IRR	IRR					97800			
											3,95800			
3001							20	1 281	5500	11000	16500	T R 1		
4201 4601		M ANLETO SULPIZIO, BOULANGER 537 STE MARGUERITE H9C 2X1					1F							
1001	42046600	533-35 STE MARGUERITE					(01)							
2002			10 P1762		3200	9100					2,91200			
3001							2B	1 281	3200	10400	13600	T R 1		
4201 4601		MME PIERRE NORMANDIN (LISE FILIATREULT) 533 STE MARGUERITE H9C 2X1					2F							
1001	42046700	521-529 STE MARGUERITE					(01)							
2002			10 P1762		3000	9100					2,73000			
3001							20	1 281	3100	20400	23500	T R 1		
4211 4811		M MARCIA PARISIEN 521 STE MARGUERITE H9C 2X1					1F							

42046600

9E N 1

4201 Cuisine populaire de l'Hotel Concord

4601 6000 Ste. Helene 3116

ANNEXE

CERT.	EFF.
7/1/83	13/1/83

42046600

1E J 1

4201 N. Stanley Levesque

4601 533 Ste. Marguerite H4C 2X1

CERT.	EFF.
21/1/83	31/1/83

CODE	COMPTE	EMPLACEMENT - NOM, PROFESSION, RÉSIDENCE						CATEGORIE BÂTIMENT	SCOLAIRE		VALEUR EN DOLLARS			MUNICIPAL	REMARQUES
		DIV CAD	CADASTRE	SUBDIVISION	FRONT	PROFONDEUR	SUPERFICIE		TERR. P	TERR. C	TERRAIN	BÂTISSE	TOTAL		
4212 4612	42046700	M ALMER PARISIEN 117 ST PHILIPPE H9C 278						1F							
1001	42046800	509-517 STE MARGUERITE						(01)							
2002		10 P1763			3300	9700	3,20100								
3001								2D	1 281	4900	36700	41100	T R E		
4201 4601		M JEAN PELADEAU, CONTRACTEUR 240 STE MARGUERITE H9C 284						1F							
7001 7002		505 STE MARGUERITE VOIR 4301 NOTRE DAME OUEST NOTRE DAME O-													
1001	42047000	369-71 STE MARGUERITE						(01)							
2002		10 1767 1			3410	9600	3,53000								
2002					3980	IRR									
3001								2C	1 281	4900	16100	21000	T R E		
4204 4604		M LAURIA CHAMPAGNE, JOURNALIER 369 STE MARGUERITE H9C 289						1F							
4207		MME LAURIA CHAMPAGNE (GABRIELLE BOUCHER)						4F							
1001	42047100	LOT NORD DE 359 STE MARGUERITE													
2002		10 P1767			3400	IRR	3,02000								
2002					2660	9600									
3001								7A	1 281	4200		4200	T R E		
4201 4601		MME LEO DOSTON (ROLLANDE THERRIEN) 6994 DE LA ROCHE H2S 2E7						5F							
6620		Propriété sujette à la surtaxe sur terrains vagues.													
1001	42047120	359-357 STE MARGUERITE						(01)							
2002		10 1768 1			2400	5030	1,20700								
3001								2B	1 281	1700	10000	11700	T R E		
4201 4601		MME GERARD BROUSSEAU (ANNETTE LEGAULT) 359 STE MARGUERITE H9C 289						4F							
1001	42047140	LOT STE MARGUERITE													
2002		10 1768 2			1500	5030	75400								
3001								7A	1 281	1100		1100	T R E		

CODE	COMPTE	EMPLACEMENT - NOM, PROFESSION, RESIDENCE						CATEGORIE BÂTIMENT	SCOLAIRE		VALEUR EN DOLLARS			MUNICIPAL	REMARQUES				
		DIV. CAD	CADASTRE	SUBDIVISION	FRONT	PROFONDEUR	SUPERFICIE		TERR. P.	C	TERRAIN	BÂTISSSE	TOTAL						
4201 4601 6620	42047150	M																	
1601	42047160																		
2002																			
2002																			
3001																			
4201 4601		M																	
1001	42047180																		
2002																			
2002																			
3001																			
4201 4601		M																	
7001																			
1001	42047300																		
2002																			
3001																			
4201 4601		M																	
1001	42047400																		
1002																			
2002																			
3001																			
4201 4601		M																	
7001																			
1001	42047500																		
2002																			

CODE	COMPTE	EMPLACEMENT - NOM, PROFESSION, RÉSIDENCE						CATEGORIE BÂTIMENT	SCOLAIRE		VALEUR EN DOLLARS			MUNICIPAL	REMARQUES
		DIV. CAD.	CADASTRE	SUBDIVISION	FRONT	PROFONDEUR	SUPERFICIE		TERR. P. C.	TERRAIN	BÂTISSE	TOTAL			
3001	42097500														
4201		M						1F							
4601															
7001															
1001	42097600														
1002															
2002	V.L. A.96074 21-6-83														
2002															
3001	A160517 3-8-83														
4201		M						1F							
4601															
1001	42097700														
2002	V.L.														
3001															
4211		MRS						5A							
4611															
1001	42097800														
2002	A.98637 8-7-83														
3001															
4209		M						1F							
4609															
1001	42097900														
2002	A.108094 22-12-83														
3001															
4201		M						1F							
4601															
1001	42098000														
2002															
3001															

42047600

IFI

4201 M. PAUL BEAUVAIS

4601 946 Du COLLEGE H4C 2S2

CERT.	EFF.
25-63	22-85

42047800

8FI2

4201 MME CECILE BEAUSOLEIL - COTE

4601 459 BEDARD LASALLE H8R 3A8

AFI20

CERT.	EFF.
25-63	22-85

42047900

IFI

4201 M. Roger Boiselle

4601 180 Rue de Lima #5 H4C 2K9

AFI20

CERT.	EFF.
25-63	22-85

AF

AFI20

AF

CODE	COMPTE	EMPLACEMENT - NOM, PROFESSION, RESIDENCE						CATEGORIE BÂTIMENT	SCOLAIRE		VALEUR EN DOLLARS			MUNICIPAL	REMARQUES
		DIV. CAD.	CADASTRE	SUBDIVISION	FRONT	PROFONDEUR	SUPERFICIE		TERR. P. C.	TERRAIN	BÂTISSE	TOTAL			
4211 4611	42048000	M JEAN PIERRE BETY, HOMME DE SERVICE 223 STE MARGUERITE H9C 2W7						IF							
1001	42048100	215 STE MARGUERITE						6013							
2002		18 1776			3303	9698	3,20300								
3001								2A	1	2B1	4900	11600	16200	T R 1	
4219 4619 4222 4622		Mlle ROSE ALNA SOURELLE 215 STE MARGUERITE H9C 2W7 Mlle EYLOA SOURELLE 215 STE MARGUERITE H9C 2W7						3F 3F							
1001	42048150	209-11 STE MARGUERITE													
2002		10 1777 1			3729	6381	2,36000								
2002					3675										
3001								6B 2B	2	2B1	3300	3300	3300	ESG 209-3	
4201 4601		SOCIETE MUNICIPALE D HABITATION DE MONTREAL 425 SHERBROOKE E H2L 1J9						CF	2	2B	3,300.	55,100.	58,400.	T R 1	
1001	42048250	205-07 STE MARGUERITE LOT STE EMILIE													
2002		10 1777 2			2497	6381	1,62100								
2002					2585										
2004		10 1778 1			069	6381	8000								
2004					180	6384									
2999							1,70100								
3001								6B 2B	2	2B1	2400	2400	2400	ESG 209-3	
4201 4601		SOCIETE MUNICIPALE D HABITATION DE MONTREAL 425 SHERBROOKE E H2L 1J9						CF	1	2B	2,400.	55,100.	57,500.	T R 1	
7001 7002		STE EMILIE 143-145 STE MARGUERITE VOIR 4308 STE EMILIE													
1001	42048300	LOT STE MARGUERITE													
2002		10 1780			3009	9698	3,18200								
2004		10 P1781			1785	9600	1,65400								
2999							4,83600								
3001								7A	1	2B1	6700		6700	T R 1	

CODE	COMPTÉ	EMPLACEMENT - NOM, PROFESSION, RESIDENCE						CATEGORIE D'IMMEUBLE	SCOLAIRE	VALEUR EN DOLLARS			MUNICIPAL	REMARQUES	
		DIV. CAD.	CADASTRE	SUBDIVISION	FRONT	PROFONDEUR	SUPERFICIE			TERR. P. C.	TERRAIN	BÂTISSE			TOTAL
4207 4607 6620	42048300	M LIONEL BRUELLE, COMMERÇANT													
		608 PL. BISHOP ROGER LASALLE H8P 2R1 2152 Avenue V Lasalle H8P 2R1 Propriété sujette à la censure sur terrains végétaux.													
1001	42048500	LOT STE MARGUERITE													
2002 2002		10 1782			3197 2450	9698	2,73800								
3001								7A	1 281	3800		3800	T R I		
4211 4611 6620		M LIONEL BRUELLE, GARAGISTE													
		608 PL. BISHOP ROGER LASALLE H8P 2R1 2152 Avenue V Lasalle H8P 2R1 Propriété sujette à la censure sur terrains végétaux.													
1001	42048600	101-105 STE MARGUERITE						(01)							
2002 2002		10 1783			3197 3362	9698	3,15200								
3001								2B 2C	1 281	4400 4400	34700 32800	39100 38400	T R I		
4204 4604		MME LEOPOLD BENOIT (BLANCHE LAVOIE) 101 STE MARGUERITE H9C 2B5						8F							
1001	42048700	91-95 STE MARGUERITE						(01)							
2002 2002		10 1784			3197 4163	9698	3,52900								
3001								2B	1 281	4900	33100	38000	T R I		
4204 4604		MME LEOPOLD BENOIT (BLANCHE LAVOIE) 101 STE MARGUERITE H9C 2B5						8F							
1001	42048800	87-89 STE MARGUERITE						(01)							
2002 2002		10 1785			3250 3511	9698	3,28000								
3001								2B	1 281	4500	25300	29800	T R I		
4204 4604		M LAURENT PELLETIER, WAGONNIER 1040 30E AVENUE V LASALLE H8P 2B7						8F							
1001 1002	42048900	75-83 STE MARGUERITE 4317-19 ST ANDROISE						(01)							
2002 2002		10 1913 69			9700 9706	2300	2,26900								
3001								2C	1 281	3200	11700	14900	T R I		

CODE	COMPTE	EMPLACEMENT - NOM, PROFESSION, RÉSIDENCE						CATEGORIE BÂTIMENT	SCOLAIRE		VALEUR EN DOLLARS			MUNICIPAL	REMARQUES
		DIV. CAD.	CADASTRE	SUBDIVISION	FRONT	PROFONDEUR	SUPERFICIE		TERR.	P. C.	TERRAIN	BÂTISSE	TOTAL		
4201 4601	42048900	MME EDOUARD HUTTON (ENA BEAUDINS)													
		758 STE MARGUERITE H9C 285													
7001 7002 7003 7004		ST AMBROISE TRAVERSEZ ST AMBROISE 70-86 STE MARGUERITE VOIR 4351 ST AMBROISE													
1001	42049000	90-92 STE MARGUERITE						0013							
2002 2002		10 1723			3730	9590	3,37300								
3001					3307			28	1	201	4600	7800	12400	T R 1	
4201 4601		M. MARCEL PINEL						1F							
		92 STE MARGUERITE H9C 284													
1001	42049100	96-106 STE MARGUERITE						0013							
2002 2002		10 P1724			5260	9700	5,99600								
3001					5060			20	1	201	6900	26600	33500	T R 1	
4201 4601		M. GERARD JETTE, CHAUFFEUR						1F							
		96 STE MARGUERITE H9C 284													
1001	42049200	108-118 STE MARGUERITE						0013							
2002		10 P1724			IRR	IRR	9,07500								
3001								20	1	201	5600	50600	56200	T R 1	
4201 4601		Mlle MARIE LOUISE PAGE						7F							
4202 4602		112 STE MARGUERITE H9C 284						1F							
		M. FORTUNAT NOEL													
		112 STE MARGUERITE H9C 284													
6101		OCCUPATION DU DOMAINE PUBLIC													
		VALEUR					25								
1001	42049300	LOT STE MARGUERITE													
2002 2002		10 1725			4689	9590	4,31900								
3001					4317			68		201	6000		6000	E 04 204.3	
4201 4601		LA VILLE DE MONTRÉAL SERVICE DES IMMEUBLES						0F							
		275 E NOTRE DAME H2Y 1C6													

42049200

7FF1

4201 Mlle Marie-Gamier-Pagé

4201 ~~110~~ Ste-Henri H4C 2014

110 F1222+2227 98-5-7-83

7FF1

4203 M. Jean-Henri Tremblay

4203 105 Ste-Henri H4C 2014

CERT.	EFF.
2/1/83	2/1/83

CODE	COMPTE	EMPLACEMENT - NOM, PROFESSION, RÉSIDENCE						CATEGORIE BÂTIMENT	SCOLAIRE		VALEUR EN DOLLARS			MUNICIPAL	REMARQUES	
		DIV. EAD.	CADASTRE	SUBDIVISION	FRONT	PROFONDEUR	SUPERFICIE		TERR. P. C.	TERRAIN	BÂTISSE	TOTAL				
1001	42049400	132-138 STE MARGUERITE						(01)								
	A-91475															
2002						4636	9590	9,21500								
2002						4156										
3001									20	1 281	5800	6300	12100	T R 1		
4204		M RAYMOND BOURASSA, GERANT						1F								
4604		132 STE MARGUERITE H4C 204														
1001	42049500	140-50 STE MARGUERITE						(01)								
2002						3476	9590	3,34600								
2002						3309										
3001									20	1 281	4600	40000	44600	T R 1		
4201		M JEAN PELADEAU, CONTRACTEUR						1F								
4601		140 STE MARGUERITE H4C 204														
1001	42049600	152-54 STE MARGUERITE														
1002		4356 STE EMILIE														
2002						2200	9600	2,24000								
2002						2420										
3001									4A	1 281	3900	12400	16300	T S 1		
4204		M LUCIEN D ANJOU, BOUCHER						1F								
4604		200 STE MARGUERITE H4C 276														
7001		STE EMILIE														
1001	42049700	200-202 STE MARGUERITE						(01)								
2002						2375	4890	1,12500								
2002						2242	5865									
3001									28	1 281	1600	25200	26800	T R 1		
4204		M LUCIEN D ANJOU, EPICIER						1F								
4604		200 STE MARGUERITE H4C 276														
1001	42049800	206-208 STE MARGUERITE						(01)								
2002						3300	9700	3,20100								
3001									28	1 281	4400	13900	18300	T R 1		

42044600

BFI 1

4201 Mme Beatrice Nadreau - D'Anjou
 4601 200 Ste. Marguerite H4C 2W6

CERT.	EFF.
07/183	03/183

42049700

BFI 1

4201 Mme Beatrice Nadreau - D'Anjou
 4601 200 Ste. Marguerite H4C 2W6

CERT.	EFF.
07/183	03/183

42049400

ANNULÉ

BFI 1

4201 Mme Aline Lagala - Bourassa 50%
 4601 132 Ste. Marguerite H4C 2W4

BFI 1

4202 M. Marie Bourassa 25%

4602 260 St. Philippe H4C 2V1

BFI 1

4203 Julie Françoise Bourassa 25%

CERT.	EFF.
07/183	13/04/83

42049400

BFI 1

4201 M. Gerard Lafleur
 4601 260 St. Philippe H4C 2V1

CERT.	EFF.
07/183	16/05/83

A1520

CODE	COMPTE	EMPLACEMENT - NOM, PROFESSION, RESIDENCE						CATEGORIE BATIMENT	SCOLAIRE		VALEUR EN DOLLARS			MUNICIPAL	REMARQUES
		DIV. CAD.	CADASTRE	SUBDIVISION	FRONT	PROFONDEUR	SUPERFICIE		TERR. P. C.	TERRAIN	BATISSE	TOTAL			
4204 4604	42049800	M													
1001	42049900							(01)							
2002															
3001															
4205 4605		L													
1001	42050000							(01)							
2002															
3001															
4204 4604		MME RENE SHANKS (FLORENCE ARCHAMBAULT)													
1001	42050100							(01)							
2002															
3001															
4201 4601		M GASTON CROCHETIERE													
4202 4602		MME BRIGITTE LARIVIERE													
1001	42050200							(01)							
2002															
3001															
4214 4614		M MICHEL BETT, MECANICIEN													
1001	42050300							(01)							
2002															
3001															

CODE	COMPTE	EMPLACEMENT - NOM, PROFESSION, RESIDENCE					CATEGORIE BÂTIMENT	SCOLAIRE		VALEUR EN DOLLARS			MUNICIPAL	REMARQUES	
		DIV. CAD.	CADASTRE	SUBDIVISION	FRONT	PROFONDEUR		SUPERFICIE	TERR.	TERR. P. C.	TERRAIN	BÂTISSÉ			TOTAL
4212 4612 4213 4613	42050300	M PAUL ROBIDOUX, ASS CONTREMAITRE 258 STE MARGUERITE H4C 286 MME PAUL ROBIDOUX (LUCILLE LEGAULT) 258 STE MARGUERITE H4C 286					1F 1F								
1001	42050400	262-278 STE MARGUERITE													
2002		10 P1733		6395	9590	6,13300									
3001							20	1 281	8400	26700	35100	T R 1			
4215 4615		M CLAUDE LAURION, MECANICIEN 262 STE MARGUERITE H4C 286					1F								
1001	42050500	280-82 STE MARGUERITE													
2002		10 P1734		2900	9600	2,76400									
3001							20	1 281	3900	11800	15700	T R 1			
4201 4601		MME GILLES BERGERON (LISE BELANGER) 282 STE MARGUERITE H4C 286					1F								
1001	42050600	286-96 STE MARGUERITE													
2002	A. 99763	10 P1734		760	9600	63900									
2002	9-3-83	10 P1735		560											
2009				2824	9600	2,71600									
2999						3,35000									
3001							20	1 281	4600	15600	20200	T R 1			
4204 4604		M PRUDENT GENDRON, PHARMACIEN 3023 NOTRE DAME O 2203 H4C 1N9					1F								
1001	42050650	298-302 STE MARGUERITE													
2002		10 P1736		4152	9590	3,97200									
3001							20	1 281	5500	10900	16400	T R 1			
4211 4611		M ERNEST LEVEILLE, ELEVEUR 1753 LAVOIE WIMONT LAVAL H7H 2N1					1F								
1001	42050750	308-24 STE MARGUERITE													
2002		10 P1736		8808	9590	8,44700									
3001							20	1 281	11600	41500	53100	T R 1			

VIA

42050600

ANNULÉ

1951

4201 H. Paul Gavelle

4601 3516 Notre-Dame O 441 194

RECHERCHÉ	TR.
15/10/51	15/10/51

47050600

1952

4201 Fr. Serge Ethier

4601 211 St-Jacques, Joliette, J03 110

1952

4202 Mme Maria Bilanger-Ethier

CERT.	EPT.
04/10/52	04/10/52

CODE	COMPTE	EMPLACEMENT - NOM, PROFESSION, RESIDENCE						CATEGORIE BÂTIMENT	SCOLAIRE			VALEUR EN DOLLARS			MUNICIPAL	REMARQUES	
		DIV. CAD.	CADASTRE	SUBDIVISION	FRONT	PROFONDEUR	SUPERFICIE		TYPE	TERR. P. C.	TERRAIN	BÂTISSE	TOTAL				
4211 4611	42050750	M ERNEST LEVEILLE, ELEVEUR 1753 LAVOIE VIMONT LAVAL H7M 2N1						IF									
1001	42050800	326-90 STE MARGUERITE						(01)									
2002	V.L.	10 1737 6288 9590 6,03000															
3001								2D	1	2B1	8300	49400	57700	T R 1			
4201 4601		MR EMANUEL STEVERMAN 1510 ROCKLAND RD V MONT ROYAL H3P 2V3						1A									
1001	42050900	342-352 STE MARGUERITE						(01)									
2002		10 1738 6500 9590 6,23100															
3001								2D	1	2B1	8600	16000	24600	T R 1			
4201 4601		M CLAUDE SAWYER, RECEVEUR 350 STE MARGUERITE H4C 2R6						1F									
1001	42051000	362-70 STE MARGUERITE						(01)									
2002		10 P1739 3260 9590 3,12000															
3001								2D	1	2B1	4300	17100	21400	T R 1			
4204 4604		M LEOPOLD LAUZON, MARCHAND 368 STE MARGUERITE H4C 2R6						1F									
1001	42051100	374-76 STE MARGUERITE						(01)									
2002		10 P1739 3260 9590 3,12000															
3001								2B	1	2B1	4300	16600	22900	T R 1			
4201 4601		MR JAMES JOHNSTONE, INGÉNIEUR 126 VIKING AV POINTE CLAIRE H3R 1X4 <i>2 Royal York Rd Toronto Ont. M5V 2S6 F1072 (510.80) 1985 ac</i>						2A									
7001 7002		380 STE MARGUERITE VOIR 4350 NOTRE DAME OUEST NOTRE DAME OUEST															
1001	42051150	LOT STE MARGUERITE															
2002		10 P1743 3750 4420 1,74400															
2002		3976 4420															
2004		10 P1744 2250 IRR 1,33400															
2004 2999		2323 4820 3,07800															

42051000

IFIA

4201 M. Michel Dubois

4601 1043 55 Avenue Fabriceville 6478

H3R 4L1

2FIA

4202 Mlle Nicole Dubois

4602 262 fontaine, Dollard des Ormeaux

H9C 1W6

CEST	EFF	ET
7/1/83	2/1/83	

42051100

IFIA

4201 M. Antoinette Holbakis

4601 7500 Hald, Brossard 341 1C4

CEST	EFF	ET
7/1/83	2/1/83	

15

CODE	COMPTE	EMPLACEMENT - NOM, PROFESSION, RÉSIDENCE						CATEGORIE RATIFIÉ	SCOLAIRE		VALEUR EN DOLLARS			REMARQUES	
		DIV. CAD.	CADASTRE	SUBDIVISION	FRONT	PROFONDEUR	SUPERFICIE		TERR. P. C.	TERRAIN	BÂTISSE	TOTAL			
3001	42051150							7A	2	288	4300		4300	TUV 1	
4201		M JOSE MANUEL VICIRA CARDOSO PESSOA 3/40						1F							
4601		13 CELLULA BLOC 4 LOTA 70 OR CARMAXIOE PORTUGAL													
4202		M FRANCISCO ANTONIO MARTINS NABAIS 7/40						1F							
4203		MME CARLOS ALBERTO DA COSTA OLUCIRA (MARIA LUIZA VICIRA						2F							
4303		3/40)													
4204		M MARIO CLARO DELGADO 4/40						1F							
4205		M FRANCISCO MACHADO 16/40						1F							
4206		M FERNANDO CARDOSO VICIRA 7/40						1F							
5701		ATT MONSANTO INC 616, Bd. Dorchester O. #1210 H3B 1P5 F122 #9117 065 7-83													
5702		1600 Ste. Catherine #2110 H3A 2P3													
6620		Propriété sujette à la saisie sur terrains vagues.													
1001	42051250	520 STE MARGUERITE													
2002					948	5090									
2002					874	5860									
2003					3198	5860									
2004					3197	5760									
2006					4554	5760									
2006					4629	5620									
2999						5,00500									
3001								4B	1	281	5500	44,000	49,500		
4201		M DENIS LUQUETTE						1F							
4601		8774 CHARTRAND V. LASALLE HGR 2R3													
7001		VOIES DU C N R													
1001	42051350	LOT STE MARGUERITE													
2002					IRR	8193									
2002					8926	8428									
2004					8900	2909									
2004					9539	4181									
2006					9539	5519									
2006					9382	4481									
2008					8708	9500									
2008					IRR	4700									
2010					9382	4700									
2010					IRR	6000									
2999						23,50900									
3001								6B	288	25800		25800	EQ 204-3		
4201		VILLE DE MTL SERVICE DE LA GESTION IMMOBILIERE						9F							
4601		275 NOTRE DAME E H2Y 1C6													
6004		BILL 50 EQUIPEMENT \$100													
7001		ST JACQUES													
7002		707 STE MARGUERITE VOIR 8361 ST JACQUES OUEST													

CERT. EF. 239
3/5/83 1/1/83

CERT. EF. R
1684/7-12-83 291
annulé & porté sur
42155950

ANNULÉ!

SERVICE D'ÉVALUATION

CODE	COMPTE	EMPLACEMENT - NOM, PROFESSION, RESIDENCE					CATEGORIE BÂTIMENT	SCOLAIRE		VALEUR EN DOLLARS			MUNICIPAL	REMARQUES	
		DIV. CAD.	CADASTRE	SUBDIVISION	FRONT	PROFONDEUR		SUPERFICIE	TERR. P. C.	TERRAIN	BÂTISSE	TOTAL			
1001	42051500	LOT STE MARGUERITE													
2002		10 1583			3090	9378	2,89700								
3001								4K	1	281	4300		4300	T/V 1	
4201		MR PETER SERGAKIS					1A								
4401		290 NIMOSA DORVAL H9S 3K3													
4202		MR TONY SERGAKIS					1A								
4602		8443 BL LASALLE V LASALLE H8P 1Y7													
6220		TERRAIN DE STATIONNEMENT													
6630		Propriété sujette à la surtaxe sur terrains vagues.													
1001	42051600	LOT STE MARGUERITE													
2002		10 P1584			3364	9378	4,64700								
2002					6609										
3001								7A	1	281	6900		6900	T/V 1	
4201		MR PETER SERGAKIS					1A								
4601		290 NIMOSA DORVAL H9S 3K3													
4202		MR TONY SERGAKIS					1A								
4602		8443 BL LASALLE V LASALLE H8P 1Y7													
6630		Propriété sujette à la surtaxe sur terrains vagues.													
1001	42051700	736-36 STE MARGUERITE													
2002		10 1587			3090	10120	3,12900								
3001								2D	1	281	9400	16700	21300	T/V 1	
4201		MR FREDERICK D C JONES					1A								
4401		736 STE MARGUERITE H4C 2X6													
4202		MRS FREDERICK D C JONES (EMILY JANE DRYSDALE)					2A								
4602		736 STE MARGUERITE H4C 2X6													
1001	42051800	740-764 STE MARGUERITE													
2002	V.L.	10 1588			7588	8900	5,15300								
2002					4098										
3001								2D	1	281	7700	50900	58600	T/V 1	
4212		M CHARLES EDOUARD CHAMPAGNE, ENTREPRENEUR					1A								
4612		615 PROVOST LACHINE H8S 1M5													
1001	42051900	770-776 STE MARGUERITE													
2002	V.L.	10 1591	1		2500	9362	2,34000								
2004		10 1591	2		2492	9362	2,29500								
2004					2387	1RR									

CODE	COMPTE	EMPLACEMENT - NOM, PROFESSION, RÉSIDENCE						CATEGORIE BÂTIMENT	SCOLAIRE		VALEUR EN DOLLARS			MUNICIPAL	REMARQUES
		DIV. CAD.	CADASTRE	SUBDIVISION	FRONT	PROFONDEUR	SUPERFICIE		TERR. P. C.	TERRAIN	BÂTISSE	TOTAL			
2999	42051900						4,63500								
3001								20	A	281	6900	84600	91500	T R I	
4211		M	CLAUDE CADIEUX, BOUCHER					1F	C3						
4611			328 ST LOUIS ST HILAIRE	J3M	ZR1										
1001	42052000														
2002			10 1592		5007	8900	4,45700								
3001								27			6,600	23,300	27,900		
4201		M	JACQUES LANDRY, JOURNALIER					1F							
4601			782 STE MARGUERITE	M9C	2X6										
7001			ST ANTOINE												
7002			906-16 STE MARGUERITE	VOIR 4351	ST ANTOINE										
7003			808 STE MARGUERITE	VOIR 4352-56	ST ANTOINE										
1001	42052100														
2002			10 P1601		2000	8260	1,65000								
2009			10 P1604		800	8260 ⁵⁰	66000								
2999			10 P1602		2000	2,53	2,31000								
3001			10 P1603		800	2,94	54,70								
4201		M	DENIS TAILLEFER					1F							
4601			944 STE MARGUERITE	M9C	2X8										
7001			RUELLE												
1001	42052200														
2002			10 P1604		3200	7500	2,40000								
2009			10 P1605		300	7500	22500								
2999							2,62500								
3001								2C	I	281	3900	33400	37300	T R I	
4212		M	CHARLES EDUARD CHAMPAGNE, ENTREPRENEUR					1F							
4612			615 PROPOST LACHINE	M8S	M85										
1001	42052300														
2002			10 P1605		2200	7500	1,65000								
3001								2C	I	281	2500	32100	34600	T R I	

CERT.	EFF.	2/79
29/4/83	1/1/83	

Omission, plus
Ouvr de 42062100

CERT.	EFF.	R
1/1/84	1/1/82	2/82

CODE	COMPTE	EMPLACEMENT - NOM, PROFESSION, RESIDENCE						CATEGORIE BÂTIMENT	SCOLAIRE		VALEUR EN DOLLARS			MUNICIPAL	REMARQUES	
		DIV. CAD	CADASTRE	SUBDIVISION	FRONT	PROFONDEUR	SUPERFICIE		TERR. P. C.	TERRAIN	BÂTISSE	TOTAL				
4201 4601	42052300	MME REJEAN DUPERRON (PIERRETTE LATREILLE) 990 STE MARGUERITE H4C 2X8						8F								
1001	42052400	990-99 STE MARGUERITE														
2002 2009 2999		10 1976	A-P2		700	7500	52500									
		10 P1605			1500	7500	1,12500									
							1,65000									
3001								2C	1	201	2500	33800	36300	T R 1		
4201 4601		MME PIERRETTE LATREILLE DUPERRON 990 STE MARGUERITE H4C 2X8						8F								
1001	42052500	996-50 STE MARGUERITE														
2002		10 1976	A-P2		2200	7500	1,65000									
3001								2C	1	201	2500	16200	18700	T R 1		
4201 4601		M RENE TAILLEFER, AUDITEUR 998 STE MARGUERITE H4C 2X8						8F								
1001	42052600	952-56 STE MARGUERITE														
2002		10 P1976			1100	7500	82500									
2009 2999		10 1976	A-P2		1100	7500	82500									
							1,65000									
3001								2C	1	201	2500	16200	18700	T R 1		
4211 4611		M JEAN JACQUES LAROCQUE, MEDECIN 11330 PASTEUR N3H 2N9						8F								
1001	42052700	958-962 STE MARGUERITE														
2002		10 P1976			2200	7500	1,65000									
3001								2C	1	201	2500	16200	18700	T R 1		
4204 4604		MME WILLY DURAND (ANTOINETTE RONDEAU) 958 STE MARGUERITE H4C 2X8						8F								
1001	42052800	964-68 STE MARGUERITE														
2002		10 P1976			700	7500	52500									
2009 2999		10 P1975			1500	7500	1,12500									
							1,65000									
3001								2C	1	201	2500	16200	18700	T R 1		

CODE	COMPTE	EMPLACEMENT - NOM, PROFESSION, RÉSIDENCE						CATEGORIE PAYEMENT	SCOLAIRE				VALEUR EN DOLLARS			MUNICIPAL	REMARQUES
		DIV. CAD.	CADASTRE	SUBDIVISION	FRONT	PROFONDEUR	SUPERFICIE		TERR. P.C.	TERRAIN	BÂTISSE	TOTAL					
9201 9601	42052800	M PAUL SEGUIN 964 STE MARGUERITE			H9C 2X8			2F									
1001 2002 3001	42052900	970-74 STE MARGUERITE 10 P1475		2200	7500	1,65000		2C	1 28X	2500	16200	18700	T R 1				
9204 9604		M DENIS PICARD, ASSEMBLEUR 978 STE MARGUERITE H9C 2X8 9482 Papineau H2M-123 1222 RC 0860 13-9-83						2F									
1001 2002 2004 2999 3001	42053000	978-86 STE MARGUERITE 10 P1474 10 P1475		3200 300	7500 7500	2,40000 52500 2,62500		2D	1 28E	3900	24300	28200	T R 1				
9201 9601		MRS WILLIAM STANFORD (ORIS PARKES) 129 PENDERVIS DR PYE CLAIRE H9R 1M5						2A	2								
1001 2002 2004 2999 3001	42053100 A-92456 28-4-83	^{Lot} 982-988 STE MARGUERITE 10 P1474 10 P1473		800 3000	7500 7500	60000 2,25000 2,85000		7A 2D	1 28E	4300 4300 4300 4300	2400 2400 2400 2400	4300 1700 28100	T R 1			CERT. EFF. RC 22/1/83 1-703 261 10/1/83 11/83 235	
9201 9601 6620		M JEAN PAUL FOURNEL, OPERATEUR 988 STE MARGUERITE H9C 2X8 <i>Propriété sujette à censure sur terrain usagé.</i>						2F	1								
1001 2002 2004 2999 3001	42053200 A-102157 16-7-83	^{Lot} 1000-04 STE MARGUERITE 10 P1473 10 P1472		1000 750	7500 7500	75000 56300 1,31300		7A 2C	1 28E	2000 2000 2000	1400 1400 1400	2000 28200	T R 1			CERT. EFF. RC 16/1/83 22/1/83 279 10/1/83 11/83 235	
9201 9601 6620		Mlle CONSTANCE GROULY 213 WOODSTOCK ST LAMBERT J4P 1B7 <i>Propriété sujette à censure sur terrain usagé.</i>						2F	2								
1001 2002 3001	42053300 A-93899 2-5-83 A-93700 2-5-83	^{Lot} 1000-04 STE MARGUERITE 10 P1472		3500	7500	2,62500		2D 7A	1 28E	2800 2800 2800 3900	2400 2400 2400	27900 3900	T R 1			CERT. EFF. RC 16/1/83 22/1/83 279 10/1/83 11/83 235 11/1/83 1-703 261	
		ANNULÉ															

42053100


© ANNULÉ

CFMI

4201 Résidence Sebastopol Inc.
4601 39 Jules Verne H2R-1M4

VVIAATE

CERT.	EFF.
16-83	15-83



42053200


© ANNULÉ

CFMI


4201 Résidence SEBASTOPOL Inc.
4601 39 Jules Verne H2R-1M4

VVIAATE

CERT.	EFF.
16-82	16-82



VVIAATE



CODE	COMPTE	EMPLACEMENT - NOM, PROFESSION, RESIDENCE						CATEGORIE BÂTIMENT	SCOLAIRE	VALEUR EN DOLLARS			MUNICIPAL	REMARQUES	
		DIV. CAD.	CADASTRE	SUBDIVISION	FRONT	PROFONDEUR	SUPERFICIE			TERR. P. C.	TERRAIN	BÂTISSE			TOTAL
1001 2002 3001	42053110														provient de 42053100, 3200 & 42053300 CERT. EFF. 11/12/83 279
4201 4601															
6620															
1001 2002 3001	42053120														provient de 42053100, 3200 & 42053300 CERT. EFF. 11/12/83 279
4201 4601															
6620															

SERVICE D'ÉVALUATION

CODE	COMPTE	EMPLACEMENT - NOM, PROFESSION, RESIDENCE					CATEGORIE BÂTIMENT	SCOLAIRE		VALEUR EN DOLLARS			MUNICIPAL	REMARQUES					
		DR. CAD.	CADASTRE	SUBDIVISION	FRONT	PROFONDEUR		SUPERFICIE	TERR. P. C.	TERRAIN	BÂTISSE	TOTAL							
4201 4601 6620	42053300	MME HENRI GAUDREAU (CANTONNETTE GUERIN) VERSO 1014 STE MARGUERITE MAR 2XB 914 St. Philippe St. Henri H4E 2W3 (1111 2469 (29-3-83) etc (1) <i>Propriété dévolue à l'État sur terrain vague</i>					8F												
7001 7002 7003 7004		RICHELIEU DEBUT DE STE PHILOMENE ST PHILIPPE 4272-80 STE PHILOMENE VOIR 294 ST PHILIPPE																	
1001 2002 3001	42053400 A.107659 15-12-83 A.107660 15-12-83	4282-94 ST PHILOMENE 10 1800 4796 8739 9,19100					(01)												
4201 4601		LA SOCIETE CANADIENNE D HYPOTHEQUES ET DE LOGEMENT 2350 MANELLA RD V MONT ROYAL H4P 2A9 VERSO					9F												
5701 5702		ATT SOCIETE CANADIENNE D HYPOTHEQUES ET DE LOGEMENT 1100 BL CREMAZIE E #300 H2P 2X2																	
1001 2002 3001	42053500	LOT STE PHILOMENE 10 1773 4795 9559 9,62100					7A	1 2B1	6900		6900			T/R 1					
4204 4604 6620		M GERARD LANDREVILLE, SURINTENDANT 1016 30E AVENUE V LASALLE H4P 2R7 Propriété sujette à la censure sur terrains vagues.					1F	C2											
7000 7001 7002 7003 7004 7005 7006 7007 7008 7009 7010 7011 7012 7013 7014 7015 7016 7017 7018		4310-14 STE PHILOMENE VOIR 274-83 STE MARGUERITE STE MARGUERITE TRAVERSEZ STE MARGUERITE 4301-03 STE PHILOMENE VOIR 311 STE MARGUERITE 4275-97 STE PHILOMENE VOIR 310 ST PHILIPPE ST PHILIPPE DEBUT DE TOURVILLE ST PHILIPPE 4272-90 TOURVILLE VOIR 310 ST PHILIPPE 4300-02-10 TOURVILLE VOIR 311 STE MARGUERITE STE MARGUERITE TRAVERSEZ STE MARGUERITE 4293-4311 TOURVILLE VOIR 327 STE MARGUERITE 4271-87 TOURVILLE VOIR 320 ST PHILIPPE ST PHILIPPE DEBUT DE BEAUDOIN VOIES DU C N R																	
1001 2002 3001	42053600	LOT BEAUDOIN 10 1722 19 2400 9200 2,20800					7A	1 2B1	2400		2400			T/R 1					

42053300

IFI

4201 M. Christian Hogues

4601 39 Jules-Verne H2R-1M4

ANNULÉ

CERT.	EFF.
27-83	27-83

~~42053300~~

~~ANNULÉ~~

~~CFNI~~

~~4201 Résidence Sébastopoline~~

~~4601 39 Jules-Verne H2R-1M4~~

CERT.	EFF.
27-83	27-83

42053400

ANNULÉ

CFNI

4201 Approche Rue

4601 168 Notre-Dame Est #100 H24 102

CERT.	EFF.
27-84	15-08-83

42053400

IFI

4201 M. Jacques A. Legris

4601 5467, 10ème Avenue H14 269

CERT.	EFF.
27-84	16-08-83

REG 20

MONTREAL

CODE	COMPTE	EMPLACEMENT - NOM, PROFESSION, RESIDENCE					CATEGORIE BÂTIMENT	SCOLAIRE		VALEUR EN DOLLARS			MUNICIPAL	REMARQUES
		DIV. CAD.	CADASTRE	SUBDIVISION	FRONT	PROFONDEUR		SUPERFICIE	TERR. P.C.	TERRAIN	BÂTISSE	TOTAL		
4201 4601	42053600	M DENIS LUQUETTE 5274 BEAUDOIN H4C 2Y5 8774 Chastand V. Lasalle H8R 2R3 F1222(61052) 1985ac					1F							
1001	42053700	545-49 BEAUDOIN Propriété sujette à la surtaxe sur terrains vagues.					1013							
2002		10 1722 20		2500	9200	2,20800								
3001							2B	1 201	2400 2980	10100 17800	12500 28200			
4201 4601		M DENIS LUQUETTE 5474 BEAUDOIN H4C 2Y5 8774 Chastand V. Lasalle H8R 2R3 F1222 (51082) 1985ac					1F							
1001	42053800	539-41 BEAUDOIN					1013							
2002		10 1722 21		2400	9200	2,20800								
3001							2A	1 261	2400	12900	15300			
4211 4611		M JEAN PAUL GOUDEAU, MECANICIEN 541 BEAUDOIN H4C 2Y5					1F							
1001	42053900	533-535 BEAUDOIN					1013							
2002		10 1722 22		2400	9200	2,20800								
3001							2B	1 201	2400	7500	9900			
4211 4611		MME MARTIAL BARBEAU (MARIE BLANCHE LAJOIE) 14 WAGUIRE E H2T 108					1F							
1001	42054000	529 BEAUDOIN					1013							
2002		10 1722 23		2400	9200	2,20800								
3001							2A	1 261	2400	17600	20000			
4201 4601		M YVON BARBEAU, JOURNALIER 529 BEAUDOIN H4C 2Y5					1F							
1001	42054100	525-527A BEAUDOIN					1013							
2002		10 1722 24		2400	9200	2,20800								
3001							2B	1 201	2400	10000	12400			
4201 4601		M JOSEPH MORIN 525 BEAUDOIN H4C 2Y5					1F							
7001 7002		NOTRE DAME OUEST 363-79 BEAUDOIN VOIR 5390 NOTRE DAME OUEST												

CODE	COMPTÉ	EMPLACEMENT - NOM, PROFESSION, RESIDENCE						CATEGORIE BÂTIMENT	SCOLAIRE		VALEUR EN DOLLARS			MUNICIPAL	REMARQUES	
		DIV. CAD.	CADASTRE	SUBDIVISION	FRONT	PROFONDEUR	SUPERFICIE		TERR. P. C.	TERRAIN	BÂTISSE	TOTAL				
1001	42054300	357-59 BEAUDOIN						(01)								
2002		10	1722	80	2400	9200	2,20800									
3001								20	1	281	3100	10800	13900	T R 1		
4207		M FRANCOIS XAVIER LEBIEUX 1/4, USUFRUITIER, MECANICIEN						1F	2							
4607		359 BEAUDOIN M4C 2Y3														
4210		MME FRS-XAVIER LEBIEUX (ROSE-ALBA TRUDEL 1/4)						4F	2							
4610		359 BEAUDOIN M4C 2Y3														
4211		M FERNAND LEBIEUX, POMPIER						1F	1							
4611		359 BEAUDOIN M4C 2Y3														
4213		MME FRS-XAVIER LEBIEUX (ROSE-ALBA TRUDEL 1/4), USUFRUITIERE						1F	2							
4613		359 BEAUDOIN M4C 2Y3														
1001	42054400	349-355C BEAUDOIN						(01)								
2002		10	1722	81	2400	9200	2,20800									
3001								20	1	281	3100	21000	24100	T R 1		
4201		M LAURIER GIROUX						1F	2							
4601		540 HENRI FABREVILLE LAVAL M7P 3P1														
1001	42054500	341-347 BEAUDOIN						(01)								
2002		10	1722	82	2400	9200	2,20800									
3001								20	1	281	3100	20900	23500	T R 1		
4201		M JEAN GUY ST JEAN						1F	1							
4601		233 PARC GEORGE ETIENNE CARTIER M4C 3A3														
4202		M MICHEL JETTE						1F	1							
4602		233 PARC GEORGE ETIENNE CARTIER M4C 3A3														
1001	42054600	335-37 BEAUDOIN						(01)								
2002		10	1722	83	2400	9200	2,20800									
3001								20	1	281	3100	10000	13100	T R 1		
4201		M JACQUES LAVIOLETTE						1F	2							
4601		337 BEAUDOIN M4C 2Y3														
1001	42054700	327-31 BEAUDOIN						(01)								
2002	FI 1040a3 21-10-83	10	1722	95	2400	9200	2,20800									
3001								20	1	281	3100	14000	17100	T R 1		

CODE	COMPTE	EMPLACEMENT - NOM, PROFESSION, RESIDENCE						CATEGORIE BÂTIMENT	SCOLAIRE		VALEUR EN DOLLARS				MUNICIPAL	REMARQUES
		DIV. CAD.	CADASTRE	SUBDIVISION	FRONT	PROFONDEUR	SUPERFICIE		TERR. P. C.	TERRAIN	BÂTISSE	TOTAL				
4201 4601	42054700	M	JACQUES LAVIOLETTE, CHAUFFEUR	337 BEAUDOIN H4C 273	VERS0	1F										
1001	42054800		321-25 BEAUDOIN				(01)									
2002			10 1722 85	2400	9200	2,20800										
3001							2B	1	2B1	3100	15500	18600	T R 1			
4201 4601		M	JACQUES LAVIOLETTE, CHAUFFEUR	337 BEAUDOIN H4C 273		1F										
1001	42054900		313-17 BEAUDOIN				(01)									
2002			10 1722 86	2400	9200	2,20800										
3001							2C	1	2B1	3100	8200	11300	T R 1			
4201 4601		M	ACHILLE LONGPRE, MANUFACTURIER	1829 JACQUES HERTEL H4E 1P9		1F										
1001	42055000		309-11 BEAUDOIN				(01)									
2002			10 1722 87	2400	9200	2,20800										
3001							2B	1	2B1	3100	6900	10000	T R 1			
4201 4601		M	ACHILLE LONGPRE, MANUFACTURIER	1829 JACQUES HERTEL H4E 1P9		1F										
1001	42055100		305-307 BEAUDOIN				(01)									
2002			10 1722 88	2400	9200	2,20800										
3001							2B	1	2B1	3100	7900	11000	T R 1			
4211 4611		M	MICHEL BETY, MECANICIEN	250 STE MARGUERITE H4C 2B6		1F										
1001	42055200		299-301 BEAUDOIN				(01)									
2002			10 1722 89	2400	9200	2,20800										
3001							2C	1	2B1	3100	5900	9600	T R 1			
4211 4611		M	MICHEL BETY, MECANICIEN	250 STE MARGUERITE H4C 2B6		1F										

42054700

2521

4201 Mme Louis Lachapelle

4401 1625 Paxton #409 H3J 1L1

DEPT	PROJ	
91082	311082	

CODE	COMPTE	EMPLACEMENT - NOM, PROFESSION, RESIDENCE						CATEGORIE BÂTIMENT	SCOLAIRE		VALEUR EN DOLLARS			MUNICIPAL	REMARQUES	
		DIR. CAD.	CADASTRE	SUBDIVISION	FRONT	PROFONDEUR	SUPERFICIE		TERR. P. C.	TERRAIN	BÂTIMENT	TOTAL				
1001	42055250	295-291 BEAUDOIN														
2002	<i>A-105649</i>	10	1722	90	2400	9200	2,20800									
2004	<i>21-11-83</i>	10	1722	P91	050	9200	91000									
2005	<i>A-108095</i>	10	1722	P92	2400	182	88200									
2006	<i>19-12-83</i>	10	1722	P92	2400	3675	4,00000									
2999																
3001								4A	1	281	5500	23700	29200	T S 1		
4204		M WILFRID DAGENAIS, MARCHAND														
4604		10126 ST CHARLES H2C 2L9														
4207		MME WILFRID DAGENAIS (HELENE THERET)														
4607		10126 ST CHARLES H2C 2L9														
4210		M GERARD DAGENAIS, MARCHAND														
4610		10155 ST CHARLES H2C 2L5														
4213		MME GERARD DAGENAIS (LISE LEFORT)														
4613		10155 ST CHARLES H2C 2L5														
1001	42055350	205-203 BEAUDOIN														
2002	<i>Lot</i> <i>A-105691</i>	10	1722	P91	2350	5525	1,29800									
2004	<i>21-11-83</i>	10	1722	P92	2400	5525	1,32400									
2999							2,62200									
3001								7A			3700		3,700	T S 1		
4211		M WILFRID DAGENAIS, MANUFACTURIER														
4611		10126 ST CHARLES H2C 2L9														
4212		M GERARD DAGENAIS, MANUFACTURIER														
4612		10155 ST CHARLES H2C 2L5														
6620		Propriété sujette à la surtaxe sur terrains vagues.														
1001	42055400	275-77 BEAUDOIN														
2002	<i>A-98637</i>	10	1722	93	2400	9200	2,20800									
3001								28	1	281	3100	7500	10600	T R 1		
4204		M ALBERT COTE, LAITIER														
4604		241 STE MARGUERITE H9C 2R7														
1001	42055500	267-273 BEAUDOIN														
2002		10	1722	94	2400	9200	2,20800									
3001								20	1	281	3100	27300	30400	T R 1		
4201		M ANDRE BRETON														
4601		273 BEAUDOIN H9C 2Y3														
1001	42055600	261-63 BEAUDOIN														
		MONTRE														

CERT.	EFF.
22/10/83	21/10/83

42055250

ANNULÉ

BFCI

42055250

IEFI

4202 Mme Nelson Thémot-Dagenais 1/2
4607 10136 St-Charles H2C 2L44201 M. Jacques Dagenais
4601 10155 St-Charles H2C 2L5

IEFI

IEFI

4210 H. Gérard Dagenais 1/4
4610 10155 St-Charles H2C 2L54202 M. Pierre Dagenais
4602 5020 Pelchat Laval H7K 2T8

HFCI

4213 Mme Née Gibeault 1/4
4613 10155 St-Charles H2C 2L5

CERT.	EFF.
22.294	19.12.83

CERT.	EFF.
101194	101194

SERVICE D'ÉVALUATION

CODE	COMPTE	EMPLACEMENT - NOM, PROFESSION, RÉSIDENCE						CATEGORIE BÂTIMENT	SCOLAIRE	VALEUR EN DOLLARS			MUNICIPAL	REMARQUES		
		DIV. CAD.	CADASTRE	SUBDIVISION	FRONT	PROFONDEUR	SUPERFICIE			TERR. P. C.	TERRAIN	BÂTISSE			TOTAL	
2002	42055600	10	1722	95	2400	9200	2,20800									
3001	4.98637 8-7-83							28	1	281	3100	9000	12100	T R 1		
4204		ALBERT COTE, LAITIER						IF								
4604		263 BEAUDOIN H9C 2Y3														
5701		241 STE MARGUERITE H9C 287														
1001	42055700	299-55 BEAUDOIN						(01)								
2002		10	1722	96	2400	9200	2,20800									
2004		10	1722	97	2400	9200	2,20800									
2999							4,41600									
3001								20	1	281	5800	17700	23800	T R 1		
4204		PAUL BOYER, MACHINISTE						IF								
4604		231 SIR GEORGES ETIENNE CARTIER SQ H9C 3A3														
1001	42055800	239-247 BEAUDOIN						(01)								
2002		10	1722	98												
2004		10	1722	99												
2999							4,91600									
3001								20	1	281	6100	46400	52500	T R 1		
4201		JOSEPH CHONCHON, COMMISS						IF								
4601		5585 CH COTE ST LUC #10 H3X 2C9														
1001	42055900	233-237A BEAUDOIN						(01)								
2002		10	1722	100	2400	9200	2,20800									
3001								20	1	281	3100	14200	17300	T R 1		
4211		GILLES GERMAIN, PLOMBIER						IF								
4611		8590 BL CHAMPLAIN LASALLE H8P 1B6														
4212		MME GILLES GERMAIN (JACQUELINE MURATIS)						IF								
4612		8590 BL CHAMPLAIN LASALLE H8P 1B6														
1001	42056000	225-27 BEAUDOIN						(01)								
2002		10	1722	101	2400	9200	2,20800									
3001								20	1	281	3100	45000	48100	T R 1		
4201		GRETAN LAUDON						IF								
4601		32 MADON ST JEROME J7T 1Y9														

4205600

8FI2

4201 MAE CECILE BEAUSOLEIL-COTE

4601 154 BEBARD LASALLE HBR 3A8

CERT.	EFF.
3385	8783

1520

CODE	COMPTÉ	EMPLACEMENT - NOM, PROFESSION, RESIDENCE					CATEGORIE BÂTIMENT	SCOLAIRE		VALEUR EN DOLLARS			MUNICIPAL	REMARQUES	
		NUM. CADASTRE	SUBDIVISION	FRENT	PROFONDEUR	SUPERFICIE		TERR	TERRAIN	BÂTISSÉ	TOTAL				
1001	42056100	215 BEAUDOIN					4011								
2002		10 1722	103	2400	9200						2,20800				
2004		10 1722	102	2400	9200						2,20800				
2999											4,41600				
3001							20	2	281	6100	69200	75300	T R 5		
4202		OFFICE MUNICIPAL D HABITATION DE MTL					CF								
4602		152 EST NOTRE DAME #385 H2Y 3R4													
1001	42056200	201-07 BEAUDOIN													
1002	A.93901	4373-75 STE EMILIE													
	3-5-83														
2002		10 1722	P105	2100	9200						2,03100				
2002	A.93902			2400											
2004	3-5-83	10 1722	P104	2400	9200						2,20800				
2999											4,23900				
3001							4A	2	281	7900	28100	36000	T S 1		
4201		BANQUE NATIONALE DU CANADA					CF								
4601		6201 MONK BL H4E 3M8													
7001		STE EMILIE													
1001	42056300	145-53 BEAUDOIN					4011								
1002	A 104024	4382-84 STE EMILIE													
	28-10-83														
2002		10 1722	P108	IRR	9200						2,10000				
2004		10 1722	P109	2400	9200						2,20800				
2999											4,30800				
3001							20	1	281	6400	29300	35700	T R 1		
4201		MME ARMAND LEDUC (IDA BOISCLAIR 1/5)					AF								
4601		123 TURENNE CHATEAUGUAY J6K 1B5													
4208		MME JEAN GUY DAVIAULT (PAULINE GILBERT 1/35)					ZF								
4209		MME RENE QUESNEL (AIDA GILBERT 1/35)					ZF								
4210		MME RAYMOND SREFFE (GISELE GILBERT 1/35)					ZF								
4211		M FERNAND GILBERT 1/35					IF								
4212		M JACQUES GILBERT 1/35					IF								
4213		MME ROBERT VAILLANCOURT (JACQUELINE GILBERT 1/35)					ZF								
4214		M GISELAIN GILBERT 1/70					IF								
4215		M MARC GILBERT 1/70					IF								
4222		M PAUL LEDUC 1/5, MACHINISTE					IF								
4672		2039 DE BIENCOURT H4E 177													
4231		MME LUCIEN ROBICHAUD (CECILE LUCILLE LEDUC 1/5)					SF								
4631		4664 MARQUETTE H2J 3Y4													
4232		M RAYMOND LEDUC 1/45					IF								
4632		4905 PICASSO AUTEUIL LAVAL H7K 1Z6													
4233		M MARCEL LEDUC 1/45					IF								
4234		M JEAN GUY LEDUC 1/45					IF								

42056200

CFN2

4201 Maxel Cinq Mars ex associés inc

4601 201 DesTilleulles, Candogan J3L-1A3

ANNULÉ

CERT.	EFF.
12-6-83	12-8-83

42036200

IFT1

4201 M. Mario Musochia

4601 12229 AV. Brimont, H.H. Dord H1G-5A1

CERT.	EFF.
1-6-83	1-7-83

42056300

1A32

4201 Mr Michael Wade

4601 357 AV OLIVER, Westmount H3Z 2C8

1A32

4202 Mr. Jimmy AREVISATOS

4602 1345 GREENE, Westmount H3Z 2A5

CERT.	EFF.
9-10-82	28-10-82

CODE	COMPTE	EMPLACEMENT - NOM, PROFESSION, RESIDENCE.						CATEGORIE BÂTIMENT	SCOLAIRE		VALEUR EN DOLLARS			MUNICIPAL	REMARQUES
		DIV. CAD.	CADASTRE	SUBDIVISION	FRONT	PROFONDEUR	SUPERFICIE		TERR. P. C.	TERRAIN	BÂTISSE	TOTAL			
4235	42056300	M CLAUDE LEDUC 1/45					15								
4236		M GILLES LEDUC 1/45					15								
4237		M JEAN PAUL LEDUC 1/45					15								
4238		M LUCIEN LEDUC 1/45					15								
4239		Mlle CLAUDETTE LEDUC 1/45					15								
4240		M REAL LEDUC 1/45					15								
5701		4384 STE EMILIE H4C 2A8													
1001	42056400	139-91 BEAUDOIN						001							
2002		10 1722 110			2400	9200	2,20800								
3001								20	2 281	3100	12400	15500		T R 1	
4204		M PAUL BOYER, JOURNALIER					15								
4604		231 SQ SIR GEORGES ETIENNE CARTIER H4C 3A3													
1001	42056500	133-35 BEAUDOIN						001							
2002		10 1722 111			2400	9200	2,20800								
3001								20	1 281	3100	11300	14400		T R 1	
4204		M PAUL BOYER, JOURNALIER					15								
4604		231 SQ SIR GEORGES ETIENNE CARTIER H4C 3A3													
1001	42056600	127-129 BEAUDOIN						001							
2002		10 1722 112			2400	9200	2,20800								
3001								20	1 281	3100	10200	21300		T R 1	
4211		MME ROBERT GILBERT (JEANNETTE LEYAC)					05								
4411		129 BEAUDOIN H4C 2Y1													
1001	42056700	121-123 BEAUDOIN						001							
2002		10 1722 113			2400	8800	2,11200								
3001								20	1 281	2900	9400	12300		T R 1	
4202		M REGENT RAYELLE, CHAUFFEUR					15								
4402		121 BEAUDOIN H4C 1J7													
1001	42056800	117-19 BEAUDOIN						001							
2002		10 1722 114			2400	9200	2,20800								
3001								20	1 281	3100	7500	10600		T R 1	

CODE	COMPTE	EMPLACEMENT - NOM, PROFESSION, RÉSIDENCE						CATEGORIE BÂTIMENT	SCOLAIRE	VALEUR EN DOLLARS			MUNICIPAL	REMARQUES	
		DIV. CAD.	CADASTRE	SUBDIVISION	FRONT	PROFONDEUR	SUPERFICIE			TERR. P. C.	TERRAIN	BÂTISSE			TOTAL
4201 4601	42056800	MME CLEMENT JULIEN (LUCILLE ST DENIS) 117 BEAUDOIN H4C 2Y1					5F	1							
1001 2002 3001	42056900 A. 96075 4-6-83	107-111 BEAUDOIN 10 1722 115			2400	9200	2,20800								
4203 4603		M ALOIS STARIC 866 56E AVENUE LACHINE H8T 3C2					1F	2							
1001 2002 3001	42057000	103-07 BEAUDOIN 10 1722 116			2400	9200	2,20800								
4201 4601		M SERGE THIBAUT 179 NE RG CENTRE ST DENIS SUR RICHELIEU JON 4K0					1F	2							
1001 2002 2004 2009 2999 3001	42057100 A. 93903 31-5-83	91-97 BEAUDOIN 10 1722 117 10 1722 118			2400 1400 3000	9200 9200	2,20800 2,04700 4,25500								
4201 4601		M ISIDORE ROCHELEAU 97 BEAUDOIN H4C 1J7					1F	2							
7001 7002 7003 7004 7005 7006		75-89 BEAUDOIN VOIR 9393 ST AMBROISE ST AMBROISE TRAVERSEZ ST AMBROISE STE EMILIE 200-208 BEAUDOIN VOIR 4405-17 STE EMILIE													
1001 2002 2002 3001	42058500	210-212 BEAUDOIN 10 1722 59			2400	9400 9511	2,30300								
4202 4602		MME EMILE BOUCHARD (MARGUERITE PARE) 1364 SERRE V. LASALLE H8N 1M9					5F	2							

42056900

IFD2

4201 M. ANDRE DELISLE

4601 ~~754 3^e AVENUE VERDUN~~ HY6 2K5

111. Beaudrym H4C 2N1 P122 (L1-10-82) 2011 2149

CERT.	EFF.
14-7-83	10-6-83

42057100

IFD1

4201 M. FERNAND LATENDRESSE

4601 129 ST AUGUSTIN H4C 2N5

CERT.	EFF.
14-7-83	10-6-83

420

420

CODE	COMPTÉ	EMPLACEMENT - NOM, PROFESSION, RÉSIDENCE					CATEGORIE BÂTIMENT	SCOLAIRE		VALEUR EN DOLLARS			MUNICIPAL	REMARQUES	
		D.V. CAD.	CADASTRE	SUBDIVISION	FRONT	PROFONDEUR		SUPERFICIE	TERR. P. C.	TERRAIN	BÂTISSÉ	TOTAL			
1001	42058600 A-108096 30-12-83	216-22		BEAUDOIN			(01)								
2002		10	1722	58		2400				9511	2,30100				
2002										9510					
2004		10	1722	57		2400				9510	2,29900				
2004										9509					
2999											4,60000				
3001							20	1	281	6400	17100	23500	T R I		
4201		MME FRANCOISE LAMBERT, PSYCHOLOGUE 150 LAKEVIEW ST BRUNO J3V 2L7					3F	2							
4601															
1001	42058700	226-228		BEAUDOIN			(01)								
2002		10	1722	56		2400				9590	2,29700				
2002										9580					
3001							20	1	281	3200	13900	17100	T R I		
4201		MME JEANNETTE HUOT, CROTEAU 222 BEAUDOIN H4C 2Y2					2F	5							
4601															
1001	42058800 V.L.	232-54		BEAUDOIN			(01)								
2002		10	1722	55		2400				9567	2,29500				
2002										9558					
2004		10	1722	54		2400				9558	2,29300				
2004										9550					
2999											4,56800				
3001							20	1	281	6400	33600	40000	T R I		
4204		M LORENZO SEGUIN, GERANT 905 CHERRIER #1 H2L 1J1					1F	1							
4604															
4207		MME SIMONNE SEGUIN 905 CHERRIER H2L 1J1					3F	1							
4607															
1001	42058900	248-54		BEAUDOIN			(01)								
2002		10	1722	53		2400				9560	2,29100				
2002										9650					
3001							4A	1	281	3200	15000	18200	T S I		
4201		M MARCEL FORTIN, EPICIER 248 BEAUDOIN H4C 2Y2					1F	1							
4601															
1001	42059000	256-58		BEAUDOIN			(01)								
2002		10	1722	52		2400				9550	2,28900				
2002										9540					

42058600

2 F. I. 2.

4201 Mme Michelle Beaugrand-Bellavance

4601 1794 Principale, Thonon-les-Lacs

H77 126

GERT.	EFF.
14-3	30-11
22	83

A1

CODE	COMPTE	EMPLACEMENT - NOM, PROFESSION, RÉSIDENCE						CATEGORIE BÂTIMENT	SCOLAIRE	VALEUR EN DOLLARS			MUNICIPAL	REMARQUES	
		DIV. CAD.	CADASTRE	SUBDIVISION	FRONT	PROFONDEUR	SUPERFICIE			TERR. P. C.	TERRAIN	BÂTISSE			TOTAL
3001	42059000							20	1	281	3200	7900	11100	T R 1	
4211 4611		MME ALDOUR BRGDEUR (CLARA LAFORTUNE) 258 BEAUDOIN H4C 2Y2						2F							
1001	42059100	260-262 BEAUDOIN													
2002 2002		10	1722	51		2400	9550 9530								
3001								20	1	281	3200	10000	13200	T R 1	
4204		SUCCESSION SUCC VICTOR FORTIN						2F							
5701 5702		ATT LEO FORTIN 260 BEAUDOIN H4C 2Y2													
1001	42059200	268-74 BEAUDOIN													
2002 2002		10	1722	50		2400	9540 9530								
3001								20	1	281	3200	15400	16600	T R 1	
4202 4602		M DENIS BRIERE, CONTRACTEUR 637 CH ST LOUIS BEAUMARQUIS J4H 2X6						2F							
1001	42059300	276-78 BEAUDOIN													
2002 2002		10	1722	49		2400	9520 9510								
3001								20	1	281	3200	9900	13100	T R 1	
4211 4611		MME FRANCOIS MASSARELLI (JACQUELINE ROLLAND) 276 BEAUDOIN H4C 2Y2						2F							
1001	42059400	280-84 BEAUDOIN													
2002 2002		10	1722	48		2400	9510 9500								
3001								20	1	281	3200	12900	16100	T R 1	
4211 4611		M ALBERT PARADIS, PROFESSEUR 284 BEAUDOIN H4C 2Y2						2F							
1001	42059500	288-90 BEAUDOIN													

42059200

9FNA

4201 *Comité Populaire des Beauharnois*

4601 123 *Rue Beauharnois* 362 123

ANNULÉ

CERT.	EFF.
9-11-52	28-9-52

42059200

9FNA

4201 *Investissements Refaire Inc*

4601 2500 *Ballantyne, Dorval* 495 252

ANNULÉ

CERT.	EFF.
9-12-52	18-10-52

42059200

1F12

4201 *H. Paul Gervais*

4601 108 *du Comte, Cotnam Landing* 30 P 100

CERT.	EFF.
9-12-52	31-10-52

SERVICE D'ÉVALUATION

CODE	COMPTE	EMPLACEMENT - NOM, PROFESSION, RESIDENCE					CATEGORIE BÂTIMENT	SCOLAIRE		VALEUR EN DOLLARS			MUNICIPAL	REMARQUES	
		DIV. CAD.	CADASTRE	SUBDIVISION	FRONT	PROFONDEUR		SUPERFICIE	TERR. P. C.	TERRAIN	BÂTISSE	TOTAL			
2002 2002	42059500	10	1722	47	2400	9500 9411	2,27900								
3001								20	1	281	3200	8300	11500	T R 1	
4201 4601		M ROLAND TREMBLAT, VENDEUR 944 CHAMPAGNAY ST VINCENT DE PAUL LAVAL H7C 1Z5													
1001	42059600	294-96 BEAUDOIN													
2002 2002		10	1722	46	2400	9411 9410	2,27700								
3001								28	1	281	3200	14800	18000	T R 1	
4211 4611		M GERARD BELLAVANCE, OPERATEUR 294 BEAUDOIN H9C 2Y2													
1001	42059700	298-300 BEAUDOIN													
2002 2002		10	1722	45	2400	9410 9490	2,27500								
3001								28	1	281	3200	19000	22200	T R 1	
4209 4609		M MARCEL VERRIER SR, EXPEDITEUR 300 BEAUDOIN H9C 2Y2													
1001	42059800	304-10 304-10 BEAUDOIN													
2002 2002		10	1722	44	2400	9490 9480	2,27300								
3001								20	1	281	3200	10200	13400	T R 1	
4201 4601		MR GEORGE LEIGH 27 ALBERMARLE AV TORONTO ONT H9K 1N6													
1001	42059900	312-24 BEAUDOIN													
2002 2002 2004 2004	V.L.	10	1722	43	2400	9480 9470 9470 9460	2,27100 2,26900 2,26900								
3001							2,54000	20	1	281	6200	33700	39900	T R 1	
4211 4611		MME PAUL EMILE SEGUIN (ANGELLA MATHVILLE) 324 BEAUDOIN H9C 2Y2													

CERT.	EFF.
24-9-84	1-1-83

CODE	COMPTE	EMPLACEMENT - NOM, PROFESSION, RESIDENCE						CATEGORIE RATIER	SCOLAIRE		VALEUR EN DOLLARS			MUNICIPAL	REMARQUES
		DIV. CAD.	CADASTRE	SUBDIVISION	FRONT	PROFONDEUR	SUPERFICIE		TERR. P.	TERR. C.	TERRAIN	BÂTISSE	TOTAL		
4212 4612	42059900	M. PAUL EMILE SEGUIN, SERANT													
		329 BEAUDOIN H9C 2Y2													
1001	42060900	326-328 BEAUDOIN													
2002 2002		10 1722 41			2900	9460 9450						2,26700			
3001								28	1	281	3200	22900	26100	T R I	
4201 4601		M. LUCIEN VERMETTE													
		4196 SEGUIN FABREVILLE LAVAL W7R 2T7													
1001	42060100	338-340 BEAUDOIN													
2002 2002		10 1722 40			2900	9450 9440						2,26500			
3001								28	1	281	3200	24800	28000	T R I	
4201 4601		M. LUCIEN VERMETTE													
		4196 SEGUIN FABREVILLE LAVAL W7R 2T7													
1001	42060200	392-44 BEAUDOIN													
2002 2002		10 1722 39			2900	9490 9430						2,26300			
3001								28	1	281	3200	6200	9400	T R I	
4211 4611		M. ANDRE GUERARD, COMMISS													
		342 BEAUDOIN H9C 2Y2													
1001	42060300	352-54 BEAUDOIN													
2002 2002		10 1722 38			2900	9430 9420						2,26100			
3001								28	1	281	3200	6800	10000	T R I	
4211 4611		M. ANDRE GUERARD, COMMISS													
		342 BEAUDOIN H9C 2Y2													
1001	42060400	356-68 BEAUDOIN													
2002 2002 2004 2004		10 1722 37			2400	9420 9410						2,25900			
		10 1722 36			2400	9410 9400						2,25700			

CODE	COMPTE	EMPLACEMENT - NOM, PROFESSION, RESIDENCE						CATEGORIE BATEMENT	SCOLAIRE		VALEUR EN DOLLARS			MUNICIPAL	REMARQUES	
		OWN. CAD.	CADASTRE	SUBDIVISION	FRONT	PROFONDEUR	SUPERFICIE		TERR. P. C.	TERRAIN	BÂTISSE	TOTAL				
2999	42060900						4,51600									
3001								2D	1	281	6200	28400	34600	T R 1		
4201		MR HAROLD GOLDSYEN, CHAUFFEUR						1A								
4601		1800 ALLARD N4E 2X6														
1001	42060500	370-76 BEAUDOIN						1013								
2002		10	1722	P35		5000	2300						1,15000			
3001								2E	1	281	1600	15500	17100	T R 1		
4201		M RICHARD SEGUIN						2F								
4601		370 BEAUDOIN N4C 2Y2														
4202		MME RICHARD SEGUIN (MARCELLE PALARDY), COMMISS						5F								
4602		370 BEAUDOIN N4C 2Y2														
7001		380 BEAUDOIN VOIR 4400 NOTRE DAME O														
7002		NOTRE DAME O														
7003		500-08 BEAUDOIN VOIR 4401 NOTRE DAME O														
1001	42060550	510-512 BEAUDOIN						1013								
2002		10	1722	P11		2410	4975						1,19900			
3001								2E	1	281	1300	12100	13400	T R 1		
4201		M NORRARD FOURNIER						2F								
4601		512 BEAUDOIN N4C 2Y4														
1001	42060650	520 BEAUDOIN						1013								
2002		10	1722	P10		2410	3300						79500			
3001								2E	1	281	900	3100	4000	T R 1		
4201		M GUY LAPLANTE, ELECTRICIEN						1F								
4601		1742 LEPROHON N4E 1P2														
1001	42060700	524-28A BEAUDOIN						1013								
1002		525 LACASSE														
2002		10	1722	9		2400	9300						2,23200			
3001								2E	1	281	2500	12300	14800	T R 1		
4201		M MARIO DELEAU, POMPIER						1F								
4601		3799 LETOURNEAU ST HUBERT J3Y 1T8														

CODE	COMPTE	EMPLACEMENT - NOM, PROFESSION, RESIDENCE						CATEGORIE BÂTIMENT	SCOLAIRE		VALEUR EN DOLLARS			MUNICIPAL	REMARQUES	
		DIV. CAD.	CADASTRE	SUBDIVISION	FRONT	PROFONDEUR	SUPERFICIE		TERR. P.	TERR. C.	TERRAIN	BÂTISSE	TOTAL			
4202 4602	42060700	ALLE MIREILLE TURCOTTE, SECRETAIRE 5836 PL VILLIER BROSSARD J48 1X7						3F								
1001	42060800	530 BEAUDOIN						(01)								
2002		10 1722	8		2400	9300										
3001								2A	1	281	2500	5300	7800	T R 1		
4201 4601		M JACQUES GRAVEL 530 BEAUDOIN H4C 2Y4						1F								
1001	42060900	536-540 BEAUDOIN						(01)								
2002		10 1722	7		2400	9300					2,500	28,100	30,600			
3001								ZC	1	281	2500	28100	22600	T R 1		
4204 4604		M LUCIEN OLIVIER, PROP TAXIS 536 BEAUDOIN H4C 2Y4						1F								
7001 7002 7003		C N R TRACKS DEBUT DE LACASSE NOTRE DAME														
1001	42060925	voir page 134-A 515-17 LACASSE						(02)								
2002		10 1722	P11		2410	9425										
3001								2B	1	281	1200	8300	9500	T R 1		
4201 4601		AME ANDRE LANTHIER (MADELEINE SEVIGNY) 9091 AV VENDOME H4A 3H2						5F								
1001	42061050	519-521 LACASSE						(02)								
2002		10 1722	P10		2410	8110 6100										
3001								ZB	1	281	1600	8000	9600	T R 1		
4204 4604		M LUCIEN LAROCQUE, INSPECTEUR 12 RUE PROULX ST CONSTANT JOL 1X0						1F								
7002 7003		525 LACASSE VOIR 524 BEAUDOIN C-N-R TRACKS														
1001	42061100	501 LACASSE														

CODE	COMPTE	EMPLACEMENT - NOM, PROFESSION, RESIDENCE							CATEGORIE BÂTIMENT	SCOLAIRE		VALEUR EN DOLLARS			MUNICIPAL	REMARQUES
		DIV. CAD.	CADASTRE	SUBDIVISION	FRONT	PROFONDEUR	SUPERFICIE	TERR. P. C.		TERRAIN	BÂTISSE	TOTAL				
1001	42060925															CE... 42930150 PROVIENT DE 42930150
1002																
2002		10	F1721				25717.00									
2004		10	1722	P2			3.00									
2006		10	1722	P3			1559.00									
2008		10	1722	P4			2232.00									
2010		10	1722	P5			2232.00									
2012		10	1722	P6			2232.00									
2014		10	1722	P16			935.00									
2999							34910.00									
3001									6B	2B1	39300.		39300.	E 06	204-3	
4201			VILLE DE MONTREAL													
4601			275 NOTRE-DAME E H2Y 1C6													

SERVICE D'ÉVALUATION

CODE	COMPTE	EMPLACEMENT - NOM, PROFESSION, RÉSIDENCE						CATEGORIE BÂTIMENT	SCOLAIRE		VALEUR EN DOLLARS			MUNICIPAL	REMARQUES			
		DIV. CAD.	CADASTRE	SUBDIVISION	FRONT	PROFONDEUR	SUPERFICIE		TERR. P. C.	TERRAIN	BÂTISSE	TOTAL	CERT.		EFF.			
2002	42061100	10	1749		5755	7673	4,24300											
2002	A-101647 2-8-83				IRR	7353											168-84/12-83 annulé + porté sur 42155950 Pte Portée au domaine public rue Lacasse	
3001								60	201	4500		4500	EQ6					
4201		VILLE DE MTL SERVICE DE LA GESTION IMMOBILIERE																
4601		275 NOTRE DAME E H2Y 1C6																
1001	42061200	LOT LACASSE																
2002	A-101677 2-8-83	10	1750		3197	7353	2,28700											
2002					IRR	7190											168-84/12-83 annulé + porté sur 42155950 Pte Portée au domaine public rue Jackson	
3001								60	201	2600		2600	EQ6					
4201		VILLE DE MTL SERVICE DE LA GESTION IMMOBILIERE																
4601		275 NOTRE DAME E H2Y 1C6																
1001	42061300	LOT LACASSE																
2002		10	1751		2131	7190	1,35200											
2002					IRR	7033												
3001								60	201	1500		1500	EQ6				204-3	
4201		VILLE DE MTL SERVICE DE LA GESTION IMMOBILIERE																
4601		275 NOTRE DAME E H2Y 1C6																
1001	42061400	LOT LACASSE																
2002	A-101697 2-8-83	10	1752		IRR	7033	4,01200											
2002						7460											168-84/12-83 annulé + porté sur 42155950 Pte Portée au domaine public rue Lacasse	
3001								60	201	4400		4400	EQ6					
4201		VILLE DE MTL SERVICE DE LA GESTION IMMOBILIERE																
4601		275 NOTRE DAME E H2Y 1C6																
7001		ST JACQUES OUEST																
7002		709-705 LACASSE VSIR 4383 ST JACQUES OUEST																
1001	42061500	LOT LACASSE																
2002		10	1585		5000	7290	3,62000											
3001								60	201	5000		5000	EQ6				204-3	
4201		VILLE DE MTL SERVICE DE LA GESTION IMMOBILIERE																
4601		275 NOTRE DAME E H2Y 1C6																

CODE	COMPTE	EMPLACEMENT - NOM, PROFESSION, RESIDENCE						CATEGORIE BÂTIMENT	SCOLAIRE		VALEUR EN DOLLARS			MUNICIPAL	REMARQUES	
		DIV. CAD.	CADASTRE	SUBDIVISION	FRONT	PROFONDEUR	SUPERFICIE		UN	TERR. P. C.	TERRAIN	BÂTISSSE	TOTAL			
1001	42061600	727 LACASSE						(02)								
2002		10 1506			3197	7297	2,31700									
3001								2A	1	201	3200	23800	27000	T R 1		
4204		M DOMENICO ORSINI, NETTOYEUR						1F								
4604		727 LACASSE H4C 2V9														
1001	42061700	733-737 LACASSE						(02)								
2002		10 1589			3193	7297	2,31100									
2002					1RR	7567										
3001								2C	1	201	3200	26700	29900	T R 1		
4205		MME J L EMILE LAVALLEE (MARIE ROSINA QUINET)						8F								
4605		733 LACASSE H4C 2V9														
1001	42061800	745 LACASSE						(02)								
2002		10 1590			3196	7567	3,02200									
3001								4F	2	281	4200	23800	28000	T C 1		
4211		A & B ASSOCIATES INC						CA								
4611		745 LACASSE H4C 2V9														
1001	42061900	753-57 LACASSE						(02)								
2002		10 1593			4260	7560	3,23500									
3001								2C	1	201	4500	10700	15200	T R 1		
4201		MME PIERRE LAVIOLETTE (GENISE DALPE)						2F								
4601		757 LACASSE H4C 2V9														
1001	42062000	763-67 LACASSE						(02)								
2002		10 P1594			3000	7560	2,26800									
3001								2C	1	201	3200	26900	29600	T R 1		
4201		M GUY DUBREUIL 502						1F								
4202		M BERNARD DUBREUIL 502						1F								
5701		ATT M GUY DUBREUIL														
5702		3470 RIDGEWOOD AV #402 H3V 154														
		3475 RIDGEWOOD AV #402 H3V 154														
		F/222-N 1359 (17-1-83) X.J.														
1001	42062050	771-775 LACASSE						(02)								

CODE	COMPTE	EMPLACEMENT - NOM, PROFESSION, RÉSIDENCE					CATEGORIE BÂTIMENT	SCOLAIRE		VALEUR EN DOLLARS			MUNICIPAL	REMARQUES			
		DIV. CAD.	CADASTRE	SUBDIVISION	FRONT	PROFONDEUR		SUPERFICIE	P. P.	TERR. P. C.	TERRAIN	BÂTISSE			TOTAL		
2002 2004 2999	42062050	10 P1594			1000	7567	75600										
		10 P1595			2077	7567	1,57200										
							2,32800										
3001								2C	1	281	3200	28500	31800	T R 1			
4210 4213		M BERNARD DUBREUIL 50% M GUY DUBREUIL 50%															
5701 5702		ATT M GUY DUBREUIL 3475 RIDGEWOOD AV #402 H3V 1B4															
1001 1002	42062080	779-81 LACASSE 4366 ST ANTOINE															
2002		10 P1595			1918	7567	1,45100										
3001								2C	1	281	2200	13600	15800	T R 1			
4204 4604		M DONAT AUBIN, JOURNALIER 781 LACASSE H4C 2Y9															
7001 7002		ST ANTOINE 907-911 LACASSE VOIR 4383 ST ANTOINE															
1001	42062108	925 LACASSE															
2002 2004 2999		10 P1603			800	8250	641.00 6688										
		10 P1602			3200	8250	2585.00 264988										
							3326.00										
3001								4B	1	281	4900	22300	27200	T C 1			
4201 4601		MME RITA M CHICOINE 3771 DE VENDOME H4A 3M8															
1001	42062200	933-949 LACASSE															
2002 2004 2999		10 P1603			3200	8250	2,64000										
		10 P1606			1300	8250	1,07300										
							3,71300										
3001								2D	1	281	5500	69000	74500	T R 1			
4211 4611		M CHARLES EDOUARD CHAMPAGNE, ENTREPRENEUR 615 PROVOST LACHINE H8S 1M5															
7001		RUELLE															
1001	42062300	955-57 LACASSE															

Division. plus
Cote sur 42052100

ENTR.	FEE	R
16784	1163	253

CODE	COMPTE	EMPLACEMENT - NOM, PROFESSION, RESIDENCE						CATEGORIE BÂTIMENT	SCOLAIRE		VALEUR EN DOLLARS			MUNICIPAL	REMARQUES	
		DIV. CAD.	CADASTRE	SUBDIVISION	FRONT	PROFONDEUR	SUPERFICIE		TERP.	P. C.	TERRAIN	BÂTISSSE	TOTAL			
2002 2004 2999	42062300	10 1476	PA1		1000	8250	82500									
		10 P1606			1500	8250	1,23000									
							2,06300									
3001								2C	1	2B1	3100	23000	26100	T R 1		
4201 4601		M JACQUES CORRIVEAU 40 59E AVENUE BOIS DES FILLIONS J6Z 2R6						IF	2							
1001	42062400	961-65 LACASSE						(02)								
2002		10 1476	PA1		2500	8250	2,06300									
3001								2C	1	2B1	3100	27500	30600	T R 1		
4202 4602		M PIERRE DESCHAMPS, PLOMBIER 961 LACASSE H9C 2Z2						IF	1							
4203 4603		MME GEORGETTE CORRIVEAU 961 LACASSE H9C 2Z2						3F	1							
1001	42062450	967-977 LACASSE						(02)								
2002 2004 2999		10 1476	AI-1		500	7500	37500									
		10 1467	1		2900	7500	2,17500									
							2,55000									
3001								2D	1	2B1	3000	11000	14000	T R 1		
4202 4602		MME CLAUDE VAUDRIN (CLAUDETTE DUBOIS) 4121 ST ANTOINE O H9C 1C2						2F	1							
1001	42062550	979-89 LACASSE						(02)								
2002 2004 2999		10 1468	1		2300	7500	1,72500									
		10 1467	2		1100	7500	82500									
							2,55000									
3001								2D	2	2B1	3800	62000	65800	T R 1		
4201 4601		CONSTRUCTION LES CHAUDRONS INC 10639 LONDON MONTREAL NORD H2H 4H8						CF	2							
1001	42062600	991-1001 LACASSE						(02)								
2002 2004 2999		10 1469	1			8250	1,40200									
		10 1468	2		1700	8250	1,40200									
							2,80400									
3001								2D	2	2B1	4200	61700	65900	T R 1		

CERT.	EFF.	239
17/4/83	1/3/83	

CODE	COMPTE	EMPLACEMENT - NOM, PROFESSION, RESIDENCE						CATEGORIE D'IMMEUBLE	SCOLAIRE		VALEUR EN DOLLARS			MUNICIPAL	REMARQUES		
		DIV. CAD.	CADASTRE	SUBDIVISION	FRONT	PROFONDEUR	SUPERFICIE		TERR. P. C.	TERRAIN	BATISSE	TOTAL					
4201 4601	42062600	CONSTRUCTION LES CHAUDRONS INC 10639 LONDON MONTREAL NORD H1M 4H8						CF	2								
1001	42062700	2003-13 LACASSE															
2002		10 1469	2		2300	8250					1,89900						
2004		10 1470	1		1100	8250					90700						
2999											2,80500						
3001								20	2	281	4200	61700	65900	T R 1			
4201 4601		CONSTRUCTION LES CHAUDRONS INC 10639 LONDON AV MTL NORD H1M 9H8						CF	2								
1001	42062800	1015-25 LACASSE															
2002		10 1470	2		2900	7500					2,17500						
2004		10 1471	1		500	7500					37500						
2999											2,55000						
3001								20	1	281	3800	62000	65800	T R 1			
4201 4601		M GEORGES GAUTHIER, REMUISIER 500 CHARBONNEAU ST JOVITE J0Y 2M0						CF	2								
1001	42062900	1027-37 LACASSE															
2002		10 1471	2		3500	8250					2,86800						
3001								20	1	281	4300	24200	28500	T R 1			
4211 4611		M GUY B BRAULT, COURTIER D ASSCES 994 ROCHON V ST LAURENT H9C 1V4						CF	2								
7001		RICHELIEU															
7002		TRAVERSEZ															
7003		RICHELIEU															
1001	42062910	NORD DE 1050 LACASSE															
2002		10 1449	3		1600	10000					1,60000						
2004		10 1449	1		2400	10000					2,40000						
2006		10 1450	1		4000	10000					4,00000						
2008		10 1451	1		4000	10000					4,00000						
2010		10 1449	2		4000	1600					64000						
2012		10 1450	2		4000	1600					64000						
2014		10 1451	2		4000	1600					64000						
2016		10 P1449			4000	IRR					8000						
2018					4013	421											
2018		10 P1450			1712	IRR					66700						
2018					4013	3880											

CODE	COMPTE	EMPLACEMENT - NOM, PROFESSION, RÉSIDENCE						CATEGORIE BÂTIMENT	SCOLAIRE		VALEUR EN DOLLARS			MUNICIPAL	REMARQUES	
		DIV. CAD.	CADASTRE	SUBDIVISION	FRONT	PROFONDEUR	SUPERFICIE		TERR.	P. C.	TERRAIN	BÂTISSE	TOTAL			
2020	42062910	10	P1451		4000	3635	1,53400									
2020					4012	4035										
2022		10	P1452		4000	4035	1,69400									
2022					4012	4435										
2024		10	P1453		4000	4435	1,85400									
2024					4012	4535										
2026		10	P1454		4000	4835	2,01400									
2026					4012	5237										
2028		10	P1455		4000	5237	2,17400									
2028					4012	5638										
2999							22,85200									
3001								5B	2	281	35400	9000	44400	T C 1		
4201		GESTION MARCHÉ LTEE						CF								
4601		1010 SHERBROOKE 0 42301 H3A 2R7														
1001	42062915	LOT NORD DE 1050 LACASSE														
2001		10	P1449		4000	3047	1,21900									
2002		10	P1450		2288	3047	70700									
2002					2353											
2999							1,92600									
3001								6B		281	2900		2900	E03 204-5		
4201		COMMUNAUTE URBAINE DE MONTREAL						9F								
4601		2 COMPLEXE DESJARDINS CASIER, POSTAL 129 H5B 1E6														
1001	42062920	NORD DE 1050 LACASSE														
2002		10	1452	1	4000	10000	4,00000									
2004		10	1453	1-9	3250	10000	3,25400									
2004					3250											
2006		10	1453	1-3	725	10000	73700									
2006					750											
2008		10	1454	1-4	2375	10000	2,38200									
2008					2400											
2010		10	1454	F1	1425	10000	1,61200									
2010					1600											
2012		10	1452	2	4000	1600	64000									
2014		10	1453	2	4000	1600	64000									
2016		10	1454	2	4000	1600	64000									
2016		10	1455	2	4000	1600	64000									
2020		10	N CAD		4419	4000	3,76800									
2022		10	1461	1	4600	1100	1,07600									
2024		10	1462	1	3100	8000	2,48000									
2026		10	1462	2	900	8000	72000									
2028		10	1463	1	2200	8000	1,76000									
2030		10	1463	2	1800	8000	1,44000									
2999							25,79700									
3001								5B	2	281	42600	128700	171300	T C 1		

SERVICE D'ÉVALUATION

CODE	COMPTE	EMPLACEMENT - NOM, PROFESSION, RESIDENCE						CATEGORIE BÂTIMENT	SCOLAIRE		VALEUR EN DOLLARS			MUNICIPAL	REMARQUES	
		DIV. CAD.	CADASTRE	SUBDIVISION	FRONT	PROFONDEUR	SUPERFICIE		TERR. P. C.	TERRAIN	BÂTISSSE	TOTAL				
4201 4601	42062920	GESTION MARCHEL LTEE 1010 SHERBROOKE 0 #2301 H3A 2R7						CF								
1001	42062925	LOT LACASSE														
2001		10 1854			4000	7412	3,76800									
2001						9419										
2002		10 1853			4000	8092	3,24800									
2002						8150										
2999							7,01600									
3001								7C	2	2B1	10500		10500	T/C 1		
4201 4601		GESTION MARCHE L LTEE 1010 SHERBROOKE 0 #2301 H3A 2R7						CF								
6620		Propriété sujette à la censure sur terrains vagues.														
1001	42062930	1050 LACASSE														
2022		10 1607			4000	7993	3,19400									
2024		10 1608			4000	7993	3,19400									
2026		10 1609			4000	7993	3,19400									
2028		10 1610			4000	7993	3,19400									
2030		10 1611			4000	7993	3,19400									
2999							15,97000									
3001								5B	2	2B1	26400	303300	329700	T/C 1		
4201 4601		GESTION MARCHEL LTEE 1010 SHERBROOKE 0 #2301 H3A 2R7						CF								
7001 7002		ST ANTOINE 770 LACASSE VOIR 4400 ST ANTOINE														
1001	42062935	NORD DE 1050 LACASSE														
2001		10 1460	1		8200	1100	90200									
2002		10 1464	1		1300	8000	1,04000									
2003		10 1464	2		2700	8000	2,16000									
2004		10 1465	1		400	8000	32000									
2005		10 1465	2		3100	8000	2,48000									
2006		10 1465	3		500	8000	40000									
2007		10 1466	1		2400	8000	2,08000									
2008		10 1466	2		1400	8000	1,12000									
2009		10 1466A	1-1		1700	8000	1,36000									
2010		10 1466A	1-2		1700	1100	18700									
2011		10 1466A	P1		700	8000	56000									
2012		10 1466A	P2		1600	8000	1,27900									
2012						7993										
2999							13,08800									
3001								5B	2	2B1	22900	188000	210900	T/C 1		

SERVICE D'ÉVALUATION

CODE	COMPTE	EMPLACEMENT - NOM, PROFESSION, RESIDENCE						CATEGORIE BÂTIMENT	SCOLAIRE		VALEUR EN DOLLARS			MUNICIPAL	REMARQUES	
		DIV. CAD.	CADASTRE	SUBDIVISION	FRONT	PROFONDEUR	SUPERFICIE		TERR.	P. C.	TERRAIN	BÂTISSE	TOTAL			
4202 4602	42062935	GESTION MARCHEL LTEE 1010 SHERBROOKE O #2301 N3A 2R7						CF								
1001	42063000	758-762 LACASSE						(02)								
2002		10 P1622		ERR	IRR	1,81700										
3001							ZC	2	288	2500	31000	33500	T R 1			
4201 4601		LA CO-OPERATIVE D HABITATION LACASSE DE ST HENRI 762 LACASSE H4C 221 140						CF								
1001	42063100	752-756 LACASSE						(02)								
2002		10 P1622		IRR	IRR	1,81700										
3001							ZC	2	281	2500	31000	33500	T R 1			
4201 4601		LA CO-OPERATIVE D HABITATION LACASSE DE ST HENRI 762 LACASSE H4C 221 140						CF								
1001	42063200	746-750 LACASSE						(02)								
2002		10 P1622		ERR	IRR	1,81700										
3001							ZC	2	281	2500	31000	33500	T R 1			
4201 4601		LA CO-OPERATIVE D HABITATION LACASSE DE ST HENRI 762 LACASSE H4C 221 140						CF								
1001	42063300	740-744 LACASSE						(02)								
2002		10 P1622		YRR	IRR	1,81700										
3001							ZC	2	281	2500	31000	33500	T R 1			
4201 4601		LA CO-OPERATIVE D HABITATION LACASSE DE ST HENRI 762 LACASSE H4C 221 140						CF								
1001	42063400	739-738 LACASSE						(02)								
2002		10 P1622		IRR	IRR	1,81700										
3001							ZC	2	281	2500	31000	33500	T R 1			
4201 4601		LA COOPERATIVE D HABITATION LACASSE ST HENRI 762 LACASSE H4C 221 140						CF								

CODE	COMPTE	EMPLACEMENT - NOM, PROFESSION, RÉSIDENCE						CATEGORIE BÂTIMENT	SCOLAIRE		VALEUR EN DOLLARS			MUNICIPAL	REMARQUES
		DIV. CAD.	CADASTRE	SUBDIVISION	FRONT	PROFONDEUR	SUPERFICIE		TERR. P. C.	TERRAIN	BÂTISSE	TOTAL			
1001	42063500	728-732 LACASSE						(02)							
2002		10 P1622			IRR	IRR	1,81700								
3001								20	2	281	2500	31000	33500	T R I	
4201		LA CO-OPERATIVE D HABITATION LACASSE DE ST HENRI						CF							
4601		762 LACASSE		H9C 221											
		740													
1001	42063600	722-726 LACASSE						(02)							
2002		10 P1622			IRR	IRR	1,81700								
3001								20	2	281	2500	31000	33500	T R I	
4201		LA CO-OPERATIVE D HABITATION LACASSE DE ST HENRI						CF							
4601		742 LACASSE		H9C 221											
		740													
7001		RUELLE													
7002		712-14 LACASSE VOIR 4902 ST JACQUES OUEST													
7003		ST JACQUES OUEST													
1001	42063700	672-76 LACASSE						(02)							
2002		10 1716	3		1000	6410	64000								
2004		10 1716	2		2500	8360	2,04500								
2004					2560										
2999							2,74300								
3001								20	1	281	3100	16200	19300	T R I	
4201		M EMILE BISAILLON, INSPECTEUR						IF							
4601		679 LACASSE		H9C 218											
1001	42063800	666-68 LACASSE						(02)							
2002		10 P1716			3500	8000	2,80000								
3001								28	1	281	3100	8800	11900	T R I	
4204		M JEAN GILLES DAIGNEAULT, GERANT						IF							
4604		668 LACASSE		H9C 218											
4207		MME LEO PAUL CLIVIER (HADELEINE DAIGNEAULT)						IF							
4607		666 LACASSE		H9C 218											
1001	42063900	656-664 LACASSE						(02)							
2002	A100518 (11-8-83)	10 1716	1		3200	7500	2,40000								
3001								28	1	281	2700	17700	20400	T R I E 06 204-B	

CODE	COMPTE	EMPLACEMENT - NOM, PROFESSION, RÉSIDENCE					CATEGORIE BÂTIMENT	SCOLAIRE		VALEUR EN DOLLARS			MUNICIPAL	REMARQUES	
		DIV. CAD.	CADASTRE	SUBDIVISION	FRONT	PROFONDEUR		SUPERFICIE	TERR. P. C.	TERRAIN	BÂTISSÉ	TOTAL			
4204 4604	42063900	M J C ANDRÉ HERRON, BAGONNIER 656 LACASSE H9C 278					EF								
		VERSO.													
1001	42064000	650 LACASSE					(02)								
2002 2002		10 1717			3410 3100	7460				2,42500					
3001							2A	1	281	2700	4900	7600	T R 1		
4201 4601		M ARTHUR A LANECKE 256 PRINCE ALBERT ESTMOUNT H32 246 650 Lacasse H9C 248 F1000(510-80) 198000					EF								
1001	42064100	644 LACASSE					(02)								
2002 2002		10 1718			3623 3200	7460				2,54400					
3001							1B 2A	1	281	2800	4900	7700	T R 1		
4204 4604		M ROLLAND BRIEN, VENDEUR 644 LACASSE H9C 278					EF								
1001	42064200	LOT LACASSE													
2002 2002		10 1719			4000 2664	7460 7800				2,47400					
3001							7A	1	281	2700		2700	T R 1		
4205 4605 6620 7001 7002 7003 7004		MR NICHOLAS CICCHILLITTI 4359 ST JACQUES O H9C 168 Propriété sujette à la surtaxe sur terrains vagues. VOIES DU C A R NOTRE DAME O DEBUT DE LENOIR LIXITES					EA								
1001	42064310	NORD DE 1001 LENOIR													
2002		10 1457 17			2800	1000				2,00000					
2002					1400	1000									
2004		10 1457 16			2500	1000				2,50000					
2006		10 1457 15			3500	1000				2,50000					
2008		10 1457 14			2500	1000				2,50000					
2010		10 1457 13			2500	1000				2,50000					
2012		10 1457 12			2500	1000				2,50000					
2999										15,50000					
3001							5B	2	281	25500	6500	32400	T C 1		

42063900

9FE1

4401 Ville de Montreal

4601 275 Notre Dame Est H2Y 1C6

CERT.	EFF.
10-10-83	11-8-83
53/10	

42064100

9FE1

4201 Ville de Montreal Service de la Gestion

Territoriale

4601 275 Notre Dame E. H2Y 1K6

CERT.	EFF.
11-1-84	13-10-83
5/5/p	

AE520

SERVICE D'ÉVALUATION

CODE	COMPTE	EMPLACEMENT - NOM, PROFESSION, RESIDENCE						CATEGORIE BÂTIMENT	SCOLAIRE		VALEUR EN DOLLARS			MUNICIPAL	REMARQUES	
		DIV CAD	CADASTRE	SUBDIVISION	FRONT	PROFONDEUR	SUPERFICIE		TERR. P. C.	TERRAIN	BÂTISSE	TOTAL				
4201 4601	42064310	GESTION MARCHEL LYEE 1010 SHERBROOKE O #2301 H3A 2R7														
1001	42064320	NORD DE 1001 LENOIR														
2002		10	1457	11	2500	10000										
2004		10	1457	10	2500	10000										
2004						9920										
2006		10	1457	9	2500	9920										
2006						9740										
2008		10	1457	8	2500	9740										
2008						9560										
2010		10	1457	7	2500	9560										
2010						9380										
2012		10	1457	6	2500	9380										
2012						9200										
2014		10	1457	P5	2500	2200										
2014						2020										
2016		10	1457	P4	2500	2020										
2016						1840										
2018		10	1457	P3	2500	1840										
2018						1660										
2024		10	1457	10	18200	1400										
2024						IRR										
2026		10	1456	3	18200	700										
2026						2100										
2028		10	P1456		6096	3985										
2028					5638	3294										
2030		10	1456	2	1600	3204										
2030						2800										
2032		10	1456	1	10000	2800										
2032						2300										
2034		10	1455	1	10000	4300										
2036		10	N CAD		4000	8150										
2036						8092										
2038		10	1458	6	1400	300										
2038					1500	440										
2040		10	1458	5	2500	440										
2040						620										
2042		10	1458	4	2500	620										
2042					2700	800										
2044		10	1458	3	2500	800										
2044						980										
2046		10	1458	2	650	980										
2046					600	1000										
2048		10	1459	5	1500	1000										
2048					IRR	1150										
2050		10	1459	4	2500	1150										
2050						1200										
2052		10	1459	3	2500	1200										
2052						1504										
2054		10	1459	2	2500	1504										
2054						IRR										
2056		10	1458	1	10000	1600										
2058		10	1459	1	IRR	1600										
2058						1610										
2060		10	1466A	3	2500	1600										

SERVICE D'ÉVALUATION

CODE	COMPTE	EMPLACEMENT - NOM, PROFESSION, RESIDENCE						CATEGORIE BÂTIMENT	SCOLAIRE		VALEUR EN DOLLARS			MUNICIPAL	REMARQUES	
		DIV. CAD.	CADASTRE	SUBDIVISION	FRONT	PROFONDEUR	SUPERFICIE		TERR.	TERR. P. C.	TERRAIN	BÂTISSE	TOTAL			
2062	42064320	10	1458	7	9800	3070	2,67000									
2062						2380										
2064		10	P1459		IRR	2290	1,83200									
2064					8200	3322										
2066		10	1466A	P1	2400	6522	1,64000									
2066					IRR	7650										
2068		10	1466A	P2	1600	7650	1,47000									
2068						9191										
2070		10	1461	2	9800	3300	3,23400									
2072		10	1461	3	200	9500	8800									
2074		10	1458	8	200	2380	4700									
2076		10	1460	2	1800	4480	79200									
2078		10	1459	6	1850	2290	41500									
2060		10	P1460		8200	3300	2,70650									
2999							51,90400									
3001								58	2	281	91400	310200	401600	T C 1		
4201		GESTION MARCHEL LTEE														
4601		1010 SHERBROOKE O #2301 N3A 2R7														
1001	42064325	NORD DE 1001 LENOIR														
2001		10	1457	1	2500	8480	2,09700									
2001						8300										
2002		10	1457	2	2500	8660	2,24300									
2002						8480										
2003		10	1457	P3	2500	7000	1,75000									
2003						7000										
2005		10	1457	P4	2500	7000	1,75000									
2005						7000										
2999							9,49800									
3001								58	2	281	15600	166700	182300	T C 1		
4202		GESTION MARCHEL LTEE														
4602		1010 SHERBROOKE O #2301 N3A 2R7														
1001	42064330	ARR 1001 LENOIR														
2004		10	P1617		4862	6798	3,18200									
2004					4776	6425										
2008		10	1614		10000	4396	4,48100									
2008						4600										
2010		10	1615		10000	4600	4,69800									
2010						4795										
2012		10	1613		10000	4200	4,20000									
2014		10	1612		10000	4200	4,20000									
2999							20,76100									
3001								58	2	281	36500	111700	148200	T C 1		
4201		GESTION MARCHEL LTEE														
4601		1010 SHERBROOKE O #2301 N3A 2R7														
7001		ST ANTOINE														
7002		751 LENOIR VOIR 4446 ST ANTOINE														

CODE	COMPTE	EMPLACEMENT - NOM, PROFESSION, RESIDENCE						CATEGORIE BÂTIMENT	SCOLAIRE		VALEUR EN DOLLARS			MUNICIPAL	REMARQUES	
		DIV. CAD	CADASTRE	SUBDIVISION	FRONT	PROFONDEUR	SUPERFICIE		TERR. P. C.	TERRAIN	BATISSE	TOTAL				
1001	42064340	1001 LENOIR														
2001					6325	8300	5,01000									
2001					6125	7833										
2002					12920	7833	9,71500									
2002					13700	6798										
2999							14,72500									
3001								58	1	281	25900	328300	354200	T C 1		
4201		GESTION MARCHEL LYEE						CF								
4601		1010 SHERBROOKE O #2301 H3A 2R7														
1001	42064400	701 LENOIR														
1002	V.L.	705-719 LENOIR														
1003		4434-36 ST ANTOINE														
1004		4433-53 ST JACQUES														
1005		4416-32 ST ANTOINE														
2001		10	1617	1	2369	5565	1,21700									
2001					2087	5395										
2002		10	1618	1	10579	5395	5,25400									
2002					10615	4603										
2003		10	1619	1	5177	7183	5,26700									
2003					5560	10929										
2004		10	1620	1	4500	10929	5,30600									
2004					4664	12592										
2005		10	1623	1	10042	IRR	17,80000									
2005					10224	IRR										
2006		10	1624	1	13421	4603	5,72400									
2906					IRR	3392										
2999							40,37800									
3001								3A	2	281	88900	1146900	1235800	T R 5		
4212		L OFFICE MUNICIPAL D HABITATION DE MONTRÉAL						CF								
4611		152 EST NOTRE DAME #335 H2Y 3R4														
1001	42064800	724-28 LENOIR														
2002		10	P1624		IRR	IRR	2,92600									
3001								2C	1	281	4000	20900	24900	T R 1		
4201		MME LUCILLE ARMSTRONG TANGUAY						CF								
4601		724 LENOIR H4C 2Z5														
4202		M JEAN PAUL ARMSTRONG						CF								
4302		M JEAN PAUL ARMSTRONG						CF								
4603		M JEAN PAUL ARMSTRONG						CF								
7002		ST ANTOINE														
7003		LIMITES														
7004		DEBUT DE SIR GEORGE E CARTIER SQUARE														
7005		NOTRE DAME O.														
7006		371-85 SQ SIR G E CARTIER VOIR 4440-20 NOTRE DAME O														

CERT.	S.S.
2/11/82	2/9/82

CODE	COMPTE	EMPLACEMENT - NOM, PROFESSION, RESIDENCE					SUPERFICIE	CATEGORIE BÂTIMENT	SCOLAIRE		VALEUR EN DOLLARS			MUNICIPAL	REMARQUES
		DIV. CAD.	CADASTRE	SUBDIVISION	FRONT	PROFONDEUR			TEHR.	P. C.	TERRAIN	BÂTISSE	TOTAL		
1001	42064900	363-69 SQ						009							
2002		10 1721	5		2400	9000	2,16000								
3001								20	1	281	6000	95400	51400	T R I	
4201		M JACQUES DUCHESNE, SOUDEUR													
4601		367 PARC 6 E CARTIER H2A 3A3													
1001	42065000	357-61 SQ						009							
2002		10 1721	6		2400	9000	2,16000								
3001								20	1	201	6000	27700	33700	T R I	
4201		M GILLES SEGUIN, DENTUROLOGISTE													
4601		357 SQ 6 E CARTIER H2A 3A3													
1001	42065100	351-55 SQ						009							
2002		10 1721	7		2400	9000	2,16000								
3001								20	1	281	6000	40400	46400	T R I	
4201		M CLAUDE LAPOINTE													
4601		355 SIR GEORGES ETIENNE CARTIER H2C 3A3													
1001	42065200	345-49 SQ						009							
2002		10 1721	8		2400	9000	2,16000								
3001								20	1	281	6000	32800	38800	T R I	
4211		M BERNARD TETRAULT													
4611		349 SQ SIR GEORGES ETIENNE CARTIER H4C 3A3													
1001	42065300	339-43 SQ						009							
2002		10 1721	9				2,16000								
3001								20	1	281	6000	27700	33700	T R I	
4201		M LIONEL DESROSIERS, JOURNALIER													
4601		339 CARRE SIR GE CARTIER H4C 3A3													
4202		M DENIS DESROSIERS, JOURNALIER													
4602		339 CARRE SIR GE CARTIER H4C 3A3													
1001	42065400	329-37 SQ						009							

CODE	COMPTE	EMPLACEMENT - NOM, PROFESSION, RÉSIDENCE					CATEGORIE BÂTIMENT	SCOLAIRE		VALEUR EN DOLLARS			MUNICIPAL	REMARQUES	
		DIV. CAD.	CADASTRE	SUBDIVISION	FRONT	PROFONDEUR		SUPERFICIE	TERR. P. C.	TERRAIN	BÂTISSE	TOTAL			
2002 2004 2999	42065400	10 1721	10		2400	9000	2,16000								
		10 1721	P11		1200	9000	1,08000								
							3,24000								
3001								20	1 2B1	9000	43200	52200	T R 1		
4211 4611		M GEORGES GIASSON, TECHNOLOGUE 258 SQ SIR GEORGES ETIENNE CARTIER H4C 3A2													
1001	42065500	317-27 SQ SIR GEORGES ETIENNE CARTIER													
2002 2004 2999		10 1721	P11		1200	9000	1,08000								
		10 1721	P12		2400	9000	2,16000								
							3,24000								
3001								20	1 2B1	9000	39800	48800	T R 1		
4201 4601		MME LOUISE HONGEAU 327 PARC SIR GEORGES ETIENNE CARTIER H4C 3A2													
1001	42065600	311-15 SQ SIR GEORGES ETIENNE CARTIER													
2002		10 1721	13		2400	9000	2,16000								
3001								20	1 2B1	6000	26200	32200	T R 1		
4204 4604		M JEAN GUY LAROCHE, RESTAURATEUR 315 SQ SIR GEORGES ETIENNE CARTIER H4C 3A3													
1001	42065700	305-09 SQ SIR GEORGES ETIENNE CARTIER													
2002		10 1721	14		2400	9000	2,16000								
3001								20	1 2B1	6000	27700	33700	T R 1		
4201 4601		MME GAETAN LANTHIER (ROLANDE CHENIER) 305 SQ SIR GEORGES ETIENNE CARTIER H4C 3A3													
1001	42065800	299-303 SQ SIR GEORGES ETIENNE CARTIER													
2002		10 1721	15		2400	9000	2,16000								
3001								20	1 2B1	6000	26800	32800	T R 1		
4211 4611		M GUY ST GEORGES, MACHINISTE 299 SIR GEORGES ETIENNE CARTIER H4C 3A3													
1001	42065900	293-97 SQ SIR GEORGES ETIENNE CARTIER													

CODE	COMPTE	EMPLACEMENT - NOM, PROFESSION, RESIDENCE						CATEGORIE D'IMMEUBLE	SCOLAIRE		VALEUR EN DOLLARS			MUNICIPAL	REMARQUES	
		DIV. CAD.	CADASTRE	SUBDIVISION	FRONT	PROFONDEUR	SUPERFICIE		TERR.	TERR. P. C.	TERRAIN	BÂTISSE	TOTAL			
2002	42065900	10	1721	16	2900	9000	2,16000									
3001								20	1	281	6000	26200	32200	T R 1		
4201		MME ROLAND PROULX (JEANNINE BOISVERT) 297 SQ SIR GEORGES ETIENNE CARTIER H4C 3A3						3F								
4601																
1001	42066000	285-91 SQ SIR GEORGES ETIENNE CARTIER						(04)								
2002		10	1721	17	2900	9000	2,16000									
3001								20	1	281	5900	44300	50200	T R 1		
4201		MME RAYMOND GREFFE (GISELE GILBERT) 289 PARC SIR GEORGES ETIENNE CARTIER H4C 3A3						3F								
4601																
1001	42066100	279-93 SQ SIR GEORGES ETIENNE CARTIER						(04)								
2002		10	1721	18	2900	9000	2,16000									
3001								20	1	281	6000	34600	40600	T R 1		
4202		MME LOUIS PHILIPPE FORTIER (MONIQUE BRIERE) 279 PARC SIR GEORGES ETIENNE CARTIER H4C 3A3						3F								
4602																
1001	42066200	273-77 SQ SIR GEORGES ETIENNE CARTIER						(04)								
2002		10	1721	19	2900	9000	2,16000									
3001								20	1	281	6000	31500	37500	T R 1		
4201		M RENE ST JEAN, OPERATEUR 275 SQ SIR GEORGES ETIENNE CARTIER H4C 3A3						1F								
4601																
4202		MME RENE ST JEAN (LAURETTE VANFOO) 275 SQ SIR GEORGES ETIENNE CARTIER H4C 3A3						1F								
4602																
1001	42066300	267-71 SQ SIR GEORGES ETIENNE CARTIER						(04)								
2002		10	1721	20	2900	9000	2,16000									
3001								20	1	281	6000	29300	35300	T R 1		
4201		M PIERRE LAURIN 267 PARC SIR GEORGES ETIENNE CARTIER H4C 3A3						1F								
4601																
1001	42066400	255-65 SQ SIR GEORGES ETIENNE CARTIER						(04)								
2002		10	1721	21	2500	9000	2,25000									
2004		10	1721	P22	1260	8000	1,00000									

CODE	COMPTÉ	EMPLACEMENT - NOM, PROFESSION, RESIDENCE						CATEGORIE BATIMENT	SCOLAIRE		VALEUR EN DOLLARS			MUNICIPAL	REMARQUES
		DIV. CAD.	CADASTRE	SUBDIVISION	FRONT	PROFONDEUR	SUPERFICIE		TERR.	P. C.	TERRAIN	BÂTISSE	TOTAL		
2999	42066400						3,25000								
3001								20	1	281	9000	37800	46800	T R 1	
4203		M PIERRE ROUSSEAU						1F							
4603		255 PARC 6 E CARTIER H9C 3A3													
1001	42066500	243-53 SQ SIR GEORGES ETIENNE CARTIER						(09)							
2002		10 1721 P22			1260	8000	1,00000								
2004		10 1721 P27			100	9000	9000								
2006		10 1721 23			2500	8000	2,00000								
2999							3,09000								
3001								20	1	281	8600	51900	60500	T R 1	
4211		MME MARGUERITE MENARD						3F							
4611		243 SQ SIR GEORGES ETIENNE CARTIER H9C 3A3													
1001	42066600	237-41 SQ SIR GEORGES ETIENNE CARTIER						(09)							
2002	A.100519	10 1721 P27			2400	9000	2,19800								
2002	(69-8-83)					8900									
3001								20	1	281	6000	29300	35300	T R 1	
4204		MK JOHN TSUKALAS, REST KEEPER						1F							
4604		1053 AVENUE VERDUN H9H 1V9													
1001	42066700	231-35 SQ SIR GEORGES ETIENNE CARTIER						(09)							
2002		10 1721 28			2500	8900	2,22500								
3001								20	1	281	6200	28600	34800	T R 1	
4211		M PAUL BOYER						1F							
4611		231 SQ SIR GEORGES ETIENNE CARTIER H9C 3A3													
1001	42066800	225-29 SQ SIR GEORGES ETIENNE CARTIER						(09)							
2002		10 1721 P30			100	8900	8900								
2004		10 1721 29			2500	8900	2,22500								
2999							2,31400								
3001								20	1	281	6400	40500	46900	T R 1	
4201		MME ROLAND PROULT (JERMINIE BOISVERT)						3F							
4601		297 SQ SIR GEORGES ETIENNE CARTIER H9C 3A3													
1001	42066900	219-23 SQ SIR GEORGES ETIENNE CARTIER						(09)							

42066600

CPA

4201 Mrs Anna TAPANKIOW - TSUTAINO

4201 1053 Drogyle, Vendem NYH 1V4

CPA	CPA
13-10-52	29-5-52

CODE	COMPTE	EMPLACEMENT - NOM, PROFESSION, RESIDENCE					CATEGORIE BÂTIMENT	SCOLAIRE		VALEUR EN DOLLARS			MUNICIPAL	REMARQUES		
		D.V. CAD.	CADASTRE	SURDIVISION	FRONT	PROFONDEUR		SUPERFICIE	TERRAIN	BÂTIMENT	TOTAL					
2002 3001 4201 4601	42066900	10 1721	P30		2900	8900	2,13600									
								2C	1	281	6000	28600	34600	T R 1		
		MME JEAN LEMAY (JEANNINE MARTINEAU) 221 PARC SIR GEORGES ETIENNE CARTIER H4C 3A3														
1001	42067000	213-17 SQ	SIR GEORGES ETIENNE CARTIER					(104)								
2002 3001		10 1721	31		2500	8900	2,22500									
4211 4611		MME RAYMOND BLAIN (R MARIE SAVARIA) 213 SQ SIR GEORGES ETIENNE CARTIER H4C 3A3														
1001	42067100	207-11 SQ	SIR GEORGES ETIENNE CARTIER					(104)								
2002 3001		10 1721	32		2500	8900	2,22500									
4211 4611		M MARCEL POIRIER, OUVRIER 207 SQ SIR GEORGES ETIENNE CARTIER H4C 3A3														
1001 1002	42067200	201-05 SQ	SIR GEORGES ETIENNE CARTIER													
2002 2002		10 1721	33		3000 3200	8900	2,75900									
3001								4A	1	281	5100	38400	43500	T S 1		
4201 4601		M RENE BOUCHER, EPICIER 201 PARC S E CARTIER H4A 3A3														
7001	42067300	STE EMILIE 42067370 Voir Page 152A,B,C.														
4201	42067700	207 SQ	SIR GEORGES ETIENNE CARTIER					ANNULÉ								
2002 2002		10 1721	44		2500	8900	2,22900									
3001		ANNULÉ														
4204 4604		LA VILLE DE MONTREAL (SERVICE DES IMMEUBLES) 275 NOTRE-DAME, E. H2Y 1G4														
1001	42067800	LOT SQ	SIR GEORGES ETIENNE CARTIER					ANNULÉ								
		ANNULÉ														

5/2/83 11/83
 Poste aux 42067310 & 70
 42193405 & 25
 42199850

SERVICE D'ÉVALUATION

CODE	COMPTE	EMPLACEMENT - NOM, PROFESSION, RESIDENCE						CATEGORIE BÂTIMENT	SCOLAIRE	VALEUR EN DOLLARS			MUNICIPAL	REMARQUES	
		DIV. CAD.	CADASTRE	SUBDIVISION	FRONT	PROFONDEUR	SUPERFICIE			TERR. P. C.	TERRAIN	BÂTISSE			TOTAL
1001	42067310	151	101												
			1721	56	21.78	89.63	1,836.00								
2002					19.19	89.53									
3001								2A							
4201								2A							
4601								7A	221	5 000	46 200	51 200			
										5 000		5 000			
4201															
4601															
1001	42067320	145	101												
			1721	57	20.01	89.53	1,790.00								
2002						89.44									
3001								2A							
4201								2A							
4601								7A	221	4 900	45 500	50 400			
										4 900		4 900			
4201															
4601															

42067320

1F11

4201 M. Claude Ledoux

4601 145 Carré G.E. Cartier

CERT.	REF.
11-14-83	29-12-83
	235

42067310

1F11

4201 M. André Desautels

4601 151 Carré G.E. Cartier H4C 3A3

3F11

4202 Mlle Brenda Lee

4602 151 Carré G.E. Cartier H4C 3A2

CERT.	REF.
23-11-83	9-12-83

CODE	COMPTÉ	EMPLACEMENT - NOM, PROFESSION, RESIDENCE						CATEGORIE BÂTIMENT	SCOLAIRE	VALEUR EN DOLLARS			MUNICIPAL	REMARQUES	
		DIV. CAD.	CADASTRE	SUBDIVISION	FRONT	PROFONDEUR	SUPERFICIE			TERR. P. C.	TERRAIN	BÂTISSE			TOTAL
1001	42067330														
2002															
2002															
3001															
4201															
4601															
620															
1001	42067340														
2002															
2002															
3001															
4201															
4601															
620															
1001	42067350														
2002															
2002															
3001															
4201															
4601															
620															
1001	42067360														
2002															
2002															
3003															
4201															
4601															
620															

42067340

2FI 1

4201 M. Guy Pierson

4601 133 Carré St. E. Cartier, H4C 3A3

3FI 1

4202 Mlle Diane Lemon

4602 133 Carré St. E. Cartier, H4C 3A3

CERT.	EFF.
11-04-83	07-12-82
83	82
	238

42067330

1FI 1

4201 M. Jean Beaupré

4601 557 Vieux

2FI 1

4202 Mme Louise Arignan Beaupré

4602 557 Vieux

CERT.	EFF.
11-04-83	07-12-82
83	82
	238

42067350

1FI 1

4201 M. Daniel Brière

4601 127 Carré St. E. Cartier, H4C 3A1

2FI 1

4201 Mme Anne Marie Bernier Brière

4601 127 Carré St. E. Cartier, H4C 3A1

CERT.	EFF.
11-04-83	07-12-82
83	82
	238

42067360

1FI 1

4201 M. Jean Pierre Fauriol

4601 121 Carré St. E. Cartier, H4C 3A1

2FI 1

4202 Mme Richard Mesonni

4602 121 Carré St. E. Cartier, H4C 3A1

Fissa (21-10-88) n° 8147

CERT.	EFF.
11-04-83	07-12-82
83	82
	238

AERZO

CODE	COMPTE	EMPLACEMENT - NOM, PROFESSION, RÉSIDENCE						CATEGORIE RATIFIÉ	SCOLAIRE		VALEUR EN DOLLARS			MUNICIPAL	REMARQUES		
		DIV. CAD.	CADASTRE	SUBDIVISION	FRONT	PROFONDEUR	SUPERFICIE		TERR. P. C.	TERRAIN	BÂTISSE	TOTAL					
1001	42067370														<p>115</p> <p>Lot Carré Sir Georges Etienne Cartier</p>		
2002		10	1721	62	20.44	89.11	1,826.00								<p>6/2/83 1/1/83 2.35</p>		
2002						89.04											
3005																	
4201									2B1	5 000		5 000			<p>R</p> <p>Subd. prov/42067700</p>		
4601										5 000	46 200	51 200			<p>42067800, 42199800</p>		
4622															<p>11/4/83, 1/10/82 23.5</p>		
		Société Municipale d'habitation de Montréal															
		425 Sherbrooke E. H2L 1J9															
		Propriété soumise à la surtaxe sur terrains vagues.															

VERSO

4206 7370

7471
4201 *Chelle François Biname Westwind*
4601 ~~4250 *of low carm*~~

115 Carré G. F. Cartier H4C 8A1 F1222 (21-10-23)

CERT.	REF.	DATE
7471	8072	21-10-23
83	82	233

42020

CODE	COMPTE	EMPLACEMENT - NOM, PROFESSION, RÉSIDENCE						CATEGORIE BÂTIMENT	SCOLAIRE		VALEUR EN DOLLARS			MUNICIPAL	REMARQUES	
		DIV. CAD.	CADASTRE	SUBDIVISION	FRONT	PROFONDEUR	SUPERFICIE		TERR.	TERR.	TERRAIN	RÂTISSE	TOTAL			
1001	42067400	95	SIR G.E.	CARTIER												
2002		10	1721	P45			857 00									
2004		10	1721	46			213300									
2006		10	1721	47			213100									
2008		10	1721	48			242200									
2999							754300									
3001								4B	2 B1	3500	52300	55800	T C			
4201		LE SERVICE D'AMENAGEMENT POPULAIRE														
4601		95 SIR G.E. CARTIER H4C 3A1														
6101		Occupant propriété Ville de Montréal occupe neu itage														
1001	42067450	95	SIR G.E.	CARTIER												
2002		10	1721	P45			85700									
2004		10	1721	46			213300									
2006		10	1721	47			213100									
2008		10	1721	48			243200									
2999							754300									
3001								1B	2B1	7000	104600	111600	E 06			
4201		LA GARDERIE PAILLASSON INC.														
4601		95 SIR G.E. CARTIER H4C 3A1														
6101		occupant prop. Ville de Montréal, occupe sur sol et RdC														

CERT. EFF. *[Signature]*
 20/11/83 01/01/83 269
 Provient de
 42199850 &
 42067800 ptie

CERT. EFF. *[Signature]*
 20/11/83 01/01/83 269
 204-3
 Provient de
 42199850 &
 42067800 ptie

CODE	COMPTE	EMPLACEMENT - NOM, PROFESSION, RESIDENCE						CATEGORIE PATRIMOINE	SCOLAIRE		VALEUR EN DOLLARS			MUNICIPAL	REMARQUES	
		DIV. CAD.	CADASTRE	SUBDIVISION	FRONT	PROFONDEUR	SUPERFICIE		TERR. P.	TERR. C.	TERRAIN	BÂTISSE	TOTAL			
1001	42067500	75 SIR G.E.	CARTIER													20-12-83 53 miles 2672 PROVIENT DE 42199800 42199900 42200000 42200200 42199850
2002		10	1913	53		2,740.00										
2004		10	1913	54		2,754.00										
2006		10	1913	55		2,715.00										
2008		10	1913	58		2,650.00										
2010		10	1913	P59		779.00										
2012		10	1722	74		168.00										
2014		10	1722	73		2,159.00										
2016		10	1722	72		2,591.00										
2018		10	1722	71		2,377.00										
2020		10	1722	70		2,399.00										
2022		10	1722	69		2,398.00										
2024		10	1722	P68		1,998.00										
2026		10	1913	57		2,706.00										
2028		10	1913	56		2,718.00										
2030		10	1913	104		4,443.00										
2999						35,595.00										
3001								1A								
4201		FABRIQUE ST-ZOTIQUE														
4601		75 SIR G.E. CARTIER						CF	1							
540		occupé par la Fabrique de la Paroisse St-Zotique														
6101		OCCUPANT PROPRIETE VILLE DE MONTREAL S.E.L.M.								2B1	48100.	2028600.	2076700.			2043.

1A
48
2B1

CF 1

42067500

9FE1

4201 Ville de Montréal - Services de la Gestion

Immobilier

807 Place d'Armes # 500
4001 275-1010-1011-1012 1124 2128

40-12-64 1-1-64 2128

3000	0	0	0	0	0	0	0	0	0
3001	0	0	0	0	0	0	0	0	0
3002	0	0	0	0	0	0	0	0	0
3003	0	0	0	0	0	0	0	0	0
3004	0	0	0	0	0	0	0	0	0
3005	0	0	0	0	0	0	0	0	0
3006	0	0	0	0	0	0	0	0	0
3007	0	0	0	0	0	0	0	0	0
3008	0	0	0	0	0	0	0	0	0
3009	0	0	0	0	0	0	0	0	0
3010	0	0	0	0	0	0	0	0	0
3011	0	0	0	0	0	0	0	0	0
3012	0	0	0	0	0	0	0	0	0
3013	0	0	0	0	0	0	0	0	0
3014	0	0	0	0	0	0	0	0	0
3015	0	0	0	0	0	0	0	0	0
3016	0	0	0	0	0	0	0	0	0
3017	0	0	0	0	0	0	0	0	0
3018	0	0	0	0	0	0	0	0	0
3019	0	0	0	0	0	0	0	0	0
3020	0	0	0	0	0	0	0	0	0
3021	0	0	0	0	0	0	0	0	0
3022	0	0	0	0	0	0	0	0	0
3023	0	0	0	0	0	0	0	0	0
3024	0	0	0	0	0	0	0	0	0
3025	0	0	0	0	0	0	0	0	0

SERVICE D'ÉVALUATION

CODE	COMPTE	EMPLACEMENT - NOM, PROFESSION, RESIDENCE					CATEGORIE BÂTIMENT	SCOLAIRE		VALEUR EN DOLLARS				MUNICIPAL	REMARQUES	
		NUMERO	SUBDIVISION	FRONT	PROFONDEUR	SUPERFICIE		TERR. P. C.	TERRAIN	BÂTISSE	TOTAL					
2002 2002	42067800	10	1721	45	2500	8910 8900	2,22600								11/183 11/183 Parti sur 420673100. 70 # 42123705 à 25 1219 9850	
3001																
4209 4609		LA VILLE DE MONTREAL (SERVICE DES IMMEUBLES) 275 NOTRE-DAME, E. N.Y. 1CA					9F	1								
7001 7002 7003		ST AMBROISE TRAVERSEZ ST AMBROISE														
1001	42068200	LOT 50 SIR GEORGES ETIENNE CARTIER														
2002 2002		10	1913	88	3925 1RR	10150 9754	2,73900									
3001								7A	1	281	6100		6100	T N 1		
4211 4611 6620		MR HENRY ROSENBERG 2142 GOVER H35 169 Propriété sujette à la surtaxe sur terrains vagues.					1A	1								
1001	42068300	40 SQ SIR GEORGES ETIENNE CARTIER														
2002 2002		10	1913	89	2400	9754 9936	2,30200									
3001								2D	1	281	6300	75100	81400	T N 1		
4201 4601		M HUBERT LANTEIGNE JR, CONTRACTEUR 70 PARC GEORGES ETIENNE CARTIER #1 H4C 229					1F	2								
1001	42068400	70 SQ SIR GEORGES ETIENNE CARTIER														
2002 2002		10	1913	90	2400	9436 9116	2,22600									
3001								2D	1	281	6100	75500	81600	T N 1		
4209 4609		M HUBERT LANTEIGNE JR, CONSTRUCTEUR 70 PARC G E CARTIER H4C 229					1F	2								
7001		60 SQ SIR GEORGES ETIENNE CARTIER VOIR 42193450														
1001	42068500	82-86 SQ SIR GEORGES ETIENNE CARTIER														
2002 2002		10	1913	91	2500	9118 8800	2,15600									
3001								2C	1	281	5900	55500	61400	T N 1		

CODE	COMPTE	EMPLACEMENT - NOM, PROFESSION, RESIDENCE						CATEGORIE BÂTIMENT	SCOLAIRE		VALEUR EN DOLLARS			MUNICIPAL	REMARQUES	
		OV. CAD	CADASTRE	SUBDIVISION	FRONT	PROFONDEUR	SUPERFICIE		TERR. P. C.	TERRAIN	BÂTISSE	TOTAL				
4204 4604	42068500	M	CHARLES EDUARD CHAMPAGNE, ENTREPRENEUR 615 PROVOST LACHINE HES 1N5						1F	C2						
1001	42068600		90-99 SQ SIR GEORGES ETIENNE CARTIER						(04)							
2002			10 1713	92		560	8800					1,04600				
2002						IRR	IRR									
2004			10 1705	304		1890	IRR					1,03000				
2004						IRR	8572									
2999												2,07600				
3001								2C	1	281	5700	39000	44700	T R 1		
4201 4601		M	GUY LEROUX, GERANT ADJOINT 90 PARC SIR GEORGE ETIENNE CARTIER H4C 2Z9						1F	1						
1001	42068700		94-100 SQ SIR GEORGES ETIENNE CARTIER						(04)							
2002			10 1705	303		2400	8572					2,06400				
2002							8633									
3001								2C	1	281	5600	32400	38000	T R 1		
4211 4611		M	MARCEL DAIGNEAULT, JOURNALIER 100 SQ SIR GEORGES ETIENNE CARTIER H4C 2Z9						1F	2						
1001	42068800		102-06 SQ SIR GEORGES ETIENNE CARTIER						(04)							
2002			10 1705	302		2400	8633					2,07400				
2002							0695									
3001								2C	1	281	5700	39600	45300	T R 1		
4201 4601		M	EUGENE FOURNIER 4287 BL DE MAISONNEUVE O WESTMOUNT H3Z 1Z7						1F	2						
1001	42068900		108-12 SQ SIR GEORGES ETIENNE CARTIER						(04)							
2002			10 1705	P301		2400	8699					2,06300				
2002							IRR									
3001								2C	1	281	5600	45200	50800	T R 1		
4201 4601		M	ROGER DUBOIS, FONCTIONNAIRE 110 CARRE SIR GE CARTIER H4C 2Z9						1F	2						
1001	42069000		114-18 SQ SIR GEORGES ETIENNE CARTIER						(04)							
2002			10 1705	300		2400	8755					2,10800				
2002							8866									

VERS

42069900

IFD

4201 M. Bernard Trotter

4601 1436 Lapierre V. Lasalle H&N 257

CEPT.	EFF.
22.594	1783

AESTO

CODE	COMPTE	EMPLACEMENT - NOM, PROFESSION, RÉSIDENCE					CATEGORIE SATELIT	SCOLAIRE		VALEUR EN DOLLARS				MUNICIPAL	REMARQUES			
		DIV. CAD	CADASTRE	SUBDIVISION	FRONT	PROFONDEUR		SUPERFICIE	TERR. P. C.	TERRAIN	BÂTISSE	TOTAL						
2004 2999	42069000	10	1705	P301	088	4500	3000											
3001							2,13800											
4201 4601								20	1	281	6000	31500	37500	T R 1				
1001	42069100	120-24																
2002 2002		10	1705	299	2400	8816 8825	2,12300											
3001								20	1	281	5900	34700	40600	T R 1				
4201 4601																		
1001	42069200	126-30																
2002 2002		10	1705	298	2400	8878 8930	2,13800											
3001								20	1	281	6000	34600	40600	T R 1				
4201 4601																		
1001 1002	42069300	132-36																
2002		10	1705	297			2,23000											
3001								20	1	281	6200	53900	60100	T R 1				
4201 4601 4202 4602																		
7001																		
1001 1002	42069400	200-02																
2002 2002		10	1705	P277	2168 1800	9000	1,78500											
3001								20	1	281	4900	50400	55300	T R 1				

CODE	COMPTE	EMPLACEMENT - NOM, PROFESSION, RESIDENCE						CATEGORIE BÂTIMENT	SCOLAIRE		VALEUR EN DOLLARS			MUNICIPAL	REMARQUES
		DIV. CAD.	CADASTRE	SUBDIVISION	FRONT	PROFONDEUR	SUPERFICIE		TERR. P. C.	TERRAIN	BÂTISSG	TOTAL			
4213 4613	42069400	M J PAUL LECLERC, CHAUFFEUR 200 PARC SIR GEORGES ETIENNE CARTIER H4C 3A2													
1001	42069500	204-14 SQ SIR GEORGES ETIENNE CARTIER					(09)								
2002		10 1705 277		950	9000	89800									
2004		10 1705 276		2500	9000	2,25000									
2499						3,09800									
3001							20	1	281	8600	41300	49900	T R 1		
4204 4604		MME EDOUARD PARENT (LOUISA GELINEAU 3/4), USUFRUITIERE 358 AV CURE DAVID DORION J7V 1P4					8F								
4207 4607		MME EDOUARD PARENT (LOUISA GELINEAU 1/4) 358 AV CURE DAVID DORION J7V 1P4					8F								
5701 5702		ATT. M. Marcel Parent, 3948, ch. Ste-Therese, Carignan J3L 4H7 P1022 + 2517 (B120.4-13)													
1001	42069600	210 SQ SIR GEORGES ETIENNE CARTIER					(09)								
2002		10 1705 275		2500	9000	2,25000									
3001							2A	1	281	6200	31200	37400	T R 1		
4202 4602		M JEAN BELISLE 218 PARC GEORGE ETIENNE CARTIER H4C 3A2					1F								
4203 4603		MME NICOLE CLOUTIER 218 PARC GEORGE ETIENNE CARTIER H4C 3A2					1F								
1001	42069700	222-26 SQ SIR GEORGES ETIENNE CARTIER					(09)								
2002		10 1705 274		2500	9000	2,25000									
3001							2C	1	281	6200	28600	34800	T R 1		
4201 4601		MME MARIO BISSON (MONIQUE CHERIER) 226 PARC SIR GEORGES ETIENNE CARTIER H4C 3A2					2F								
1001	42069800	228-32 SQ SIR GEORGES ETIENNE CARTIER					(09)								
2002		10 1705 273		2500	9000	2,25000									
3001							2C	1	281	6200	42000	48200	T R 1		
4201 4601		MME MILLIE SARRAZIN (CHARLOTTE BRISSON) 232 PARC GEORGE ETIENNE CARTIER H4C 3A2					6F								
1001	42069900	234-38 SQ SIR GEORGES ETIENNE CARTIER					(09)								
2002		10 1705 272		2500	9000	2,25000									
3001							2C	1	281	5000	43500	48500	T R 1		

CODE	COMPTE	EMPLACEMENT - NOM, PROFESSION, RÉSIDENCE					CATEGORIE BÂTIMENT	SCOLAIRE		VALEUR EN DOLLARS			MUNICIPAL	REMARQUES	
		DIR. CAD.	CADASTRE	SUBDIVISION	FRONT	PROFONDEUR		SUPERFICIE	TERR. P. C.	TERRAIN	BÂTISSE	TOTAL			
4201 4601	42069900	MME ERNEST PELLETIER (JUDITH BOUCHARD) 239 SIR GEORGE ETIENNE CARTIER H9C 3A2					5F								
1001	42070000	240-44 SQ SIR GEORGES ETIENNE CARTIER					(09)								
2002		10 1705 271			2500	9000									
3001							2C	1 281	6200	29700	35900	T R 1			
4213 4613		M HENRI PAGEAU 242 SQ SIR GEORGES ETIENNE CARTIER H9C 3A2					1F								
4219 4619		MME HENRI PAGEAU (LUCINDA GANACHE) 242 SQ SIR GEORGES ETIENNE CARTIER H9C 3A2					2F								
1001	42070100	246-50 SQ SIR GEORGES ETIENNE CARTIER					(09)								
2002		10 1705 270			2500	9000									
3001							2C	1 281	6200	32500	38700	T R 1			
4201 4601		M ROGER LATOUR, OPERATEUR 250296 PARC SIR G E CARTIER H9C 3A2					1F								
4202 4602		MME ROGER LATOUR (LEA BERGERON) 250296 PARC SIR G E CARTIER H9C 3A2 F 1000 (5.10.83) 1985 20					1F								
1001	42070200	252-54 SQ SIR GEORGES ETIENNE CARTIER					(09)								
2002		10 1705 269			2500	9000									
3001							2B	1 281	6200	25700	31900	T R 1			
4204 4604		MME AUGUSTE BRISSON (JEANNE PERRON) 252 SQ SIR GEORGES ETIENNE CARTIER H9C 3A2					5F								
1001	42070300	258-68 SQ SIR GEORGES ETIENNE CARTIER					(09)								
2002		10 1705 268			2500	9000									
2004		10 1705 267-2			1500	9000									
2999															
3001							2D	1 281	9900	56200	66100	T R 1			
4201 4601		MME MICHEL PARENT (MAMON ROT) 1690 CR SIBERIE BROSSARD J4X 1R2					5F								
1001	42070400	270-80 SQ SIR GEORGES ETIENNE CARTIER					(09)								
2002		10 1705 266			2500	9000									
2004		10 1705 265-2			500	9000									

SERVICE D'ÉVALUATION

CODE	COMPTE	EMPLACEMENT - NOM, PROFESSION, RÉSIDENCE						CATEGORIE BÂTIMENT	SCOLAIRE		VALEUR EN DOLLARS			MUNICIPAL	REMARQUES	
		DIV. CAD.	CADASTRE	SUBDIVISION	FRONT	PROFONDEUR	SUPERFICIE		TERR.	P. C.	TERRAIN	BÂTISSE	TOTAL			
2006 2999	42070400	10	1705	267-1	1000	7000	90000 3,60000									
3001								20	1	281	9900	56200	66100	T R 1		
4211 4611		MR NICHOLAS GEORGOULAKIS 1051 ST VIATEUR W OUTREMONT H2V 176						1A	2							
4212 4612		MRS GEORGE KARELLIS (MARY GEORGOULAKIS) 2476 DE ROME BROSSARD J4Y 1R1						2A	2							
1001	42070500	282-86 SQ SIR GEORGES ETIENNE CARTIER						(04)								
2002		10	1705	265-1	2000	9000	1,80000									
3001								20	1	281	5000	31200	36200	T R 1		
4201 4601		MME CECILE CHENIER 202 PARC GEORGES ETIENNE CARTIER H4C 3A2						2F	1							
1001	42070600	288-92 SQ SIR GEORGES ETIENNE CARTIER						(04)								
2002		10	1705	264	2500	9000	2,25000									
3001								20	1	281	6200	31300	37500	T R 1		
4201 4601		MME LEOPOLD BOUCHER (JEANNE D ARC MARTINEAU) 292 SQ SIR GEORGES ETIENNE CARTIER H4C 3A2						5F	1							
1001	42070700	294-98 SQ SIR GEORGES ETIENNE CARTIER						(04)								
2002		10	1705	263	2400	9000	2,16000									
3001								20	1	281	6000	31200	37200	T R 1		
4201 4601		MISS LOUISE HUMEAULT 298 PARC SIR GEORGES ETIENNE CARTIER H4C 3A2						3A	1							
1001	42070800	300-04 SQ SIR GEORGES ETIENNE CARTIER						(04)								
2002		10	1705	262	2400	9000	2,16000									
3001								20	1	281	6000	33200	39200	T R 1		
4201 4601		M JEAN LOUIS ROY, ARCHIVISTE 304 SQ SIR GEORGES ETIENNE CARTIER H4C 3A3						1F	1							
4202 4602		MME JEAN LOUIS ROY (MARIETTE CANTIN) 304 SQ SIR GEORGES ETIENNE CARTIER H4C 3A3						1F	1							
1001	42070900	306-10 SQ SIR GEORGES ETIENNE CARTIER						(04)								

42070700

2FE1

4201 Mme Louise Heneault - Chayer \$70%

4601 298 G. E. Cartier H4C3A2


2FE1

4202 Mme Lise Duchesne - Dore \$15%

4602 298 G. E. Cartier H4C3A2

1FE1

4203 M. Normand Dore \$15%



M320

SERVICE D'ÉVALUATION

CODE	COMPTE	EMPLACEMENT - NOM, PROFESSION, RESIDENCE						CATEGORIE BÂTIMENT	SCOLAIRE	VALEUR EN DOLLARS			MUNICIPAL	REMARQUES		
		DIV CAD	CADASTRE	SUBDIVISION	FRONT	PROFONDEUR	SUPERFICIE			TERR P. C.	TERRAIN	BÂTISSE			TOTAL	
2002	42070900	10	1705	261	2900	9000	2,16000									
3001								20	1	2B1	6000	31600	37600	T R 1		
4204		MME MAURICE LAURIM (SIHONE RICARD)						SF	1							
4604		2525 HAVRE DES ILES #1110C CHOMEDEY LAVAL H72-456 H70-456 1222 2103 - gm 14/82														
5701		2525 HAVRE DES ILES #1110														
5702		PAVILLON C CHOMEDEY LAVAL H72-465 H70-465 1222 2103 - gm 14/82														
1001	42071000	312-16 SQ SIR GEORGES ETIENNE CARTIER						(04)								
2002		10	1705	260	2900	9000	2,16000									
3001								20	1	2B1	6000	28600	34600	T R 1		
4204		M MARCEL MARTEL, MEDECIN						IF	CZ							
4604		43 40E AVENUE M D DE L'ILE PERNOT JTV 5V6														
1001	42071100	318-28 SQ SIR GEORGES ETIENNE CARTIER						(04)								
2002		10	1705	259	2900	9000	2,16000									
2004		10	1705	P258	1200	9000	1,08000									
2999							3,24000									
3001								20	1	2B1	8900	39400	48300	T R 1		
4201		M SERGE DESROCHES						IF	2							
4601		25 WATSON RD PINECOURT JTV 4L4 39 Watson, Pinecourt, Ile Perrot JTV 4L4 F1222 (27-9-83) am 3056														
1001	42071200	330-70 SQ SIR GEORGES ETIENNE CARTIER						(04)								
2002		10	1705	P258	1200	9000	1,08000									
2004		10	1705	257	2900	9000	2,16000									
2999							3,24000									
3001								20	1	2B1	8900	39400	48300	T R 1		
4201		M ROMA PARENT						IF	1							
4601		627 ST PHILIPPE H4C 2V5														
4202		MME ROMA PARENT (LAURETTE GERMAIN)						IF	1							
4602		627 ST PHILIPPE H4C 2V5														
5701		ATT MME LAURETTE PARENT														
5702		268 SIR G E CARTIER H4C 3A2														
1001	42071300	392-52 SQ SIR GEORGES ETIENNE CARTIER						(04)								
2002		10	1705	256-2	1600	9000	1,62000									
2004		10	1705	256-1	400	9000	54000									
2006		10	1705	255-2	1200	9000	1,08000									

VERSO

42071200

1F22

4201 M. Roger Roy

4601 330 Carré G. L. Laitier H4C 3A2

2F22

4202 Mme Manette Leguin-Roy

CERT.	EDP.
02/04/83	1/04/83

AEK20

CODE	COMPTE	EMPLACEMENT - NOM, PROFESSION, RESIDENCE					CATEGORIE BÂTIMENT	SCOLAIRE		VALEUR EN DOLLARS				MUNICIPAL	REMARQUES	
		QU. CAD.	CADASTRE	SUBDIVISION	FRONT	PROFONDEUR		SUPERFICIE	TERR.	TERRAIN	BÂTISSE	TOTAL				
2999	42071300						3,24000									
3001								20	1	281	9000	43200	52200	T R I		
4201		M PATRICK SATRE					1F									
4601		344-28 PARC SIR GEORGES ETIENNE CARTIER H4C 3A2														
4202		MME PATRICK SATRE (MARTINE PRINCEN)					2F									
4602		344 PARC SIR GEORGES ETIENNE CARTIER H4C 3A2 344 F1222 2070 (22-10-91) EC														
1001	42071400	354-58 SQ SIR GEORGES ETIENNE CARTIER														
2002		10 1705	255-1		1200	9000	1,08000									
2004		10 1705	254-2		1500	9000	1,35000									
2999							2,43000									
3001								4A	1	281	5400	32800	38200	T R I		
4204		M MARCEL MARQUETTE, COURTIER					1F									
4604		358 SQ SIR GEORGES ETIENNE CARTIER H4C 3A2														
1001	42071500	360-64 SQ SIR GEORGES ETIENNE CARTIER														
2002		10 1705	254-1		1000	9000	90000									
2004		10 1705	253-2		2000	9000	1,80000									
2999							2,70000									
3001								2C	1	281	7500	38400	45900	T R I		
4204		M JACQUES SENECAI, INSPECTEUR					1F									
4604		1035 RAWDON V LASALLE MAR 2X2														
1001	42071600	366-70 SQ SIR GEORGES ETIENNE CARTIER														
2002		10 1705	253-1		500	9000	45000									
2004		10 1705	252		2500	9000	2,25000									
2999							2,70000									
3001								2C	1	281	7400	42400	49800	T R I		
4211		SUCCESSION SUCC ARTHUR CHARBONNEAU					0FA									
5701		TRUST GENERAL DU CANADA														
5702		10 ST JACQUES WY 113 1100 UNIVERSITY 9 ^e étage H3B-297 Service des Immeubles														
1001	42071700	372-76 SQ SIR GEORGES ETIENNE CARTIER														
2002		10 1705	251-1		2500	9000	2,16000									
2002					2300											
3001								4A	1	281	4800	30500	35300	T R I		

CODE	COMPTÉ	EMPLACEMENT - NOM, PROFESSION, RESIDENCE					CATEGORIE BÂTIMENT	SCOLAIRE		VALEUR EN DOLLARS			MUNICIPAL	REMARQUES
		DIV. CAD.	CADASTRE	SUBDIVISION	FRONT	PROFONDEUR		SUPERFICIE	TERR. P. C.	TERRAIN	CÂTISSE	TOTAL		
4209 4609	42071700	M ROMEQ CHARBONNEAU, MEDECIN 372 SQ SIR GEORGES ETIENNE CARTIER H9C 3A2					1F							
1001 1002	42071800	378-80 SQ SIR GEORGES ETIENNE CARTIER 4600 NOTRE DAME O												
2002		10 1705 251-2		200	9000	9000								
2002				000										
2004		10 1705 250		2500	9000	2,16000								
2004				2300										
2999						2,25000								
3001							1A	1	251	8500	92300	50800	T S 1	
4211 4611		M GAETAN BUSQUE, COIFFEUR 722 D AUTEUIL ST JEAN J3B 7R0					1F							
7001 7002 7003		NOTRE DAME O DEBUT DE DELINELLE ST JACQUES O												
1001	42071900	<i>Lot 0</i> 605-63 DELINELLE					10A							
2002		9104021 7-10-83												
2004		10 1707 P71		2800	2000	56000								
2004		10 1707 P72		2800	2000	56000								
2006		10 1707 P68		500	5700	31400								
2006				600										
2008		10 1707 P70		2800	1700	47600								
2999						1,91000								
3001							1A	1	251	2300	7800	10100	T S 1	206 204-2
4204 4604		MR JOSEPHAT DIMATTIA VERSO 606 GEORGE V LACHINE H8S 2R7					1A			2300		2300		
4210 4610		MME JOHN TROLI (MADELEINE DIMATTIA) 6220 HAMILTON M9E 3C9					2F							
5701 5702		ATT MME MADELEINE TROLI 62 RONALD DRIVE MONTREAL OUEST H9X 1M8												
1001	42072000	LOT DELINELLE												
2002		A. 101546 7-8-83												
2002		10 1707 P68		3500	5700	1,96600								
2004				3400										
2004		10 1707 73		3400	7000	67000								
2999				2300		2,63600								
3001							6B		281	5100		5100	E06 204-3	
4201 4601		VILLE DE MTL SERVICE DE LA GESTION IMMOBILIERE 275 NOTRE DAME E H2Y 1C6					9F							
7001		RUELLE												

42071900

9FA1

4201 Ville de Montréal - Services de la Gestion

Immobilier

4101 275 rue - Dames St May 1966.

CERT.	EP.	R.
20-12-84	7-10-84	2084

CODE	COMPTE	EMPLACEMENT - NOM, PROFESSION, RESIDENCE						CATEGORIE BÂTIMENT	SCOLAIRE		VALEUR EN DOLLARS			MUNICIPAL	REMARQUES	
		DIV. CAD.	CADASTRE	SUBDIVISION	FRONT	PROFONDEUR	SUPERFICIE		TERR. P. C.	TERRAIN	BÂTISSE	TOTAL				
7003	42072000															
1001	42072100 <i>A. 101646</i>															
2002	<i>7-8-83</i>	10	1707	66		IRR	IRR				2,15800					
3001								6B	281		2600		2600	E06	204-3	
4202		LA VILLE DE MONTRÉAL SERVICE DES IMMEUBLES														
4602		275 NOTRE DAME E H2Y 1C6														
1001	42072800															
2002		10	1707	58		2400	12060				2,89600					
2002							12010									
2009		10	1707	57		2400	12010				2,90200					
2999							12100				5,79800					
3001								6B	281		6500		6500	E06	204-3	
4201		VILLE DE MONTRÉAL SERVICE DES IMMEUBLES														
4601		275 NOTRE DAME E H2Y 1C6														
1001	42072850															
2002	<i>A. 91476</i> <i>6-4-83</i>	10	1707	P56		5800 3830 5142	3450 3448				1,840.00 1,725.00					
3001								6B	281		2200 1500		2200 1500	E06	204-3 <i>voir la 42072800</i>	
4201		VILLE DE MONTRÉAL SERVICE DES IMMEUBLES														
4601		275 NOTRE DAME E H2Y 1C6														
1001	42072900															
2002		10	1707	P56		1900	5150				58400					
2002						5142										
3001								7A	1 281		700		700	T14	1	
4204		MME CECILE GAUVIER														
4604		5070 GENEVIEVE PIERREFOND O H9J 1S7														
7001		partie existante à la parcelle sur terrains vagues.														
7002		CAD 1707 SUBD S3														
7002		DEBUT DE DELINELLE AV														
1001	42073000															
2002		10	1707	P56		2440	5150				1,32000					
2002							5700									

ANNULÉ

CODE	COMPTE	EMPLACEMENT - NOM, PROFESSION, RESIDENCE						CATEGORIE D'IMM.	SCOLAIRE		VALEUR EN DOLLARS			MUNICIPAL	REMARQUES	
		DIV. CAD.	CADASTRE	SUBDIVISION	FRONT	PROFONDEUR	SUPERFICIE		TERR. P. C.	TERRAIN	BATISSE	TOTAL				
3001	42073000							28	1	281	1600	6200	7800	T R 1		
4202		R JACQUES DUFRESNE, DEBOISSEUR						IF								
4602		1748 ROBERVAL H9C-107 145 64 ^e Avenue St-Eustache 37P 3P5 F1222(20-9.82)1996 ac.														
1001	42073100	4577-73 AV DELINELLE														
2002	A-91476	10	1707	P56	0 909	5929	608.00									
2002	6-4-83				1080	5780	56588									
2004	A-105642	10	1707	55	12.11.	6000										
2004	3-11-87				2500	6000	1,60600									
2999						6860	0 2,214.00									
2999							2,19100									
3001								10								
4202		R GERARD CARRIERE, OPERATEUR						IF								
4602		1043 8E AVENUE VERDUN H9G 3A5														
1001	42073200	LOT AV DELINELLE														
2002		10	1707	59		2500	6860				2700	7600	10300	E100 204-3		
2002							7500									
3001								68			2200		2200	E06 204-3		
4201		VILLE DE MONTREAL SERVICE DES IMMEUBLES						IF								
4601		275 NOTRE DAME E H2Y 1C6														
7001		VOIES DU CNR														
7002		CAD 1705 SUBD 119														
7003		RUE DELINELLE SUITE														
1001	42073300	593 DELINELLE														
2002	A.98638	10	1705	P121		IRR	IRR									
2004	19-7-83	10	1705	P122		2400	6800									
2004		10	1705	P124		400	6800									
2008		10	1705	P120-2		IRR	IRR									
2010		10	1705	P123		2400	6800									
2999																
2999																
3001								49			7300	4200	11500	T C 1		
4211		HME HONORE SCHMIDT (MARIE ROSE MASSE)						IF								
4611		596 DELINELLE H9C 3B1														
1001	42073400	583-73 DELINELLE														
2002		10	1705	P125		1200	6800									
2004		10	1705	P124		2000	6800									
2999																
2999																

VERSO

VERSO

42073300

JAN

4201 Mr. LAUREAL SCHMITT

4601 569 DELINELE HOC 382

CBRT	EFF.
23-88	14-7-89

42073100

9FE1

4202 Villa de Montreal - Service de la
gestion des immobilisations

4602 507 Place D'Armenie, suite 300

H2Y 2W8

CBRT	EFF.	R
11/88	11/88	3120

AE820

--

CODE	COMPTE	EMPLACEMENT - NOM, PROFESSION, RESIDENCE						CATEGORIE BÂTIMENT	SCOLAIRE		VALEUR EN DOLLARS			MUNICIPAL	REMARQUES	
		DIV. CAD.	CADASTRE	SUBDIVISION	FRONT	PROFONDEUR	SUPERFICIE		TERR.	P. C.	TERRAIN	BÂTISSE	TOTAL			
3001	42073400							20	1	281	3000	23300	26300	T R 1		
4212 4612		M ANDRÉ BISSONNETTE, FINISSEUR 581 DELINELLE H4C 3B2						1F								
1001	42073500 A. 98638	569-565 DELINELLE						601)								
2002	19-7-83	10	1705	P125		1100	6000					79800				
2004		10	1705	P126		2400	6900					1,69200				
2004							7300									
2999												2,44000				
3001								2C	1	281	3400	23500	26900	T R 1		
4204 4604		MME HONORE SCHMIDT (MARIE ROSE MASSE) 594 DELINELLE H4C 3B1						8F								
		VERSO														
1001	42073550	LOT DELINELLE														
2002		10	1705	127		2400	7300					1,75200				
3001								6B	2	281	2400		2400	EQ 204-3		
4201 4601		VILLE DE MTL GESTION IMMOBILIERE 275 NOTRE DAME E H2Y 1C6						7F								
1001	42073650	LOT DELINELLE														
2002		10	1705	128		2400	7300					1,75200				
3001								6B	2	281	2400		2400	EQ 204-3		
4201 4601		VILLE DE MTL GESTION IMMOBILIERE 275 NOTRE DAME E H2Y 1C6						7F								
1001	42073700	LOT DELINELLE														
2002	A-105693 24-10-83	10	1705	129		2400	7300					1,75200				
3001								7A	2	281	2400		2400	TV 5		
4201 4601		L OFFICE MUNICIPAL D HABITATION DE MONTREAL 152 EST NOTRE DAME 0305 H2Y 3R4 Propriété sujette à la censure sur terrains vagues.						7F								
6630																
1001	42073800	LOT DELINELLE														
2002	A-105693 24-10-83	10	1705	130		2400	7300					1,75200				
3001								7A	2	281	2400		2400	TV 5		

42073500

1A21

4201 MR. LAUREAL SCHMIDT

4601 519 DELINELLE H4C 382

CERT.	EFF.
1970	1970

REV30

CODE	COMPTE	EMPLACEMENT - NOM, PROFESSION, RESIDENCE						CATEGORIE BÂTIMENT	SCOLAIRE		VALEUR EN DOLLARS			MUNICIPAL	REMARQUES	
		SPY CAD.	CADASTRE	SUBDIVISION	FRONT	PROFONDEUR	SUPERFICIE		TERR. P. C.	TERRAIN	BÂTISSE	TOTAL				
4201 4601 6590	42073800	L OFFICE MUNICIPAL D HABITATION DE MONTREAL 152 EST NOTRE DAME #385 H2Y 3R9 Propriété sujette à la surtaxe sur terrains vagues.						CF								
1001 2002 3001	42073900 A-105693 14-10-83	LOT DELINELLE 10 1705 131 2400 7300 1,75200							7A	2 2B1	2400		2400	T R 1		
4201 4601 6630		L OFFICE MUNICIPAL D HABITATION DE MONTREAL 152 EST NOTRE DAME #385 H2Y 3R9 Propriété sujette à la surtaxe sur terrains vagues.						CF								
1001 2002 3001	42074000 A-28706 14-2-83	529-527 DELINELLE 10 1705 132 2400 7300 1,75200						(01)								
4201 4601	42074100 A 10 4029. 24-10-83	MME YVETTE DUPRE DEWITT 128 ST FERDINAND H4C 2S5						CF								
1001 2002 3001	42074100	523-521 DELINELLE 10 1705 133 2400 7300 1,75200						(01)								
4201 4601 7001 7002		Mlle DENISE BARIÉ 3011 JACQUES HERTÉL H4E 1S8 RUELLE NOTRE DAME OUEST						CF								
1001 2002 2004 2599 3001	42074200	391-75 DELINELLE 10 1705 289 1750 7300 1,24700 10 1705 288 3400 7300 2,48200 3,72900						(01)								
4201 4601		Mlle YOLANDE SARAZIN 1243 ST HUBERT H2L 3Y8						CF								
1001 2002 3001	42074300 A-89764 8-3-83	373-71 DELINELLE 10 1705 249-1 1200 7300 87600						(01)								
									2B	1 2B1	1200	12400	13600	T R 1		

42074000

IFI 1

4201 M. Daniel Fautouy

4601 777 Maria H4C 213

IFI 1

4202 M. Alane Fautouy

4602 5384 Kowalei HIM 222

IFI 1

4203 M. Richard Fautouy

ANNULÉ

DEPT.	EFF.
11/4/83	14/2/83

42074000

IFI 1

4201 M. Marcel Thibierge

4601 322 Sq. St. G. Etienne Carlier H4C 302

DEPT.	EFF.
9-12-82	24-10-82

CODE	COMPTE	EMPLACEMENT - NOM, PROFESSION, RESIDENCE					CATEGORIE BÂTIMENT	SCOLAIRE		VALEUR EN DOLLARS			MUNICIPAL	REMARQUES	
		DIV. CAD.	CADASTRE	SUBDIVISION	FRONT	PROFONDEUR		SUPERFICIE	TERR. P. C.	TERRAIN	BÂTISSE	TOTAL			
4204 4604 5701 5702	42074300	M LIONEL ASSELINE, JOURNALIER 373 DELINELLE M4C 3A9													
		<i>Att. : Françoise Asselin Lac Sagouay 68 Labelle JOW 160 F122 2460 (29-3-83) de</i>													
1001	42074400	369-65 DELINELLE					(01)								
2002		10 1705 244-2			1200	7300					87600				
2004		10 1705 283-1			1200	7300					87600				
2997											1,76200				
3001							20	1	281	2400	13700	16100	T R 1		
4201 4601		M HENRI LALONDE, EMPLOYE CIVIQUE 2522 JOLICOEUR M4E 1Y3													
1001	42074500	363-53 DELINELLE					(01)								
2002		10 1705 243-2			1200	7300					87600				
2004		10 1705 242			2400	7300					1,75200				
2999											2,62800				
3001							20	1	281	3700	20200	23900	T R 1		
4201 4601		M ROLAND MARLEAU, OUVRIER 7562 EDONARD LABELLE V LASALLE M4P 1S5													
1001	42074600	351-43 DELINELLE					(01)								
2002		10 1705 149-2			700	7300					51100				
2004		10 1705 281			2400	7300					1,75200				
2999											2,26300				
3001							20	1	281	3200	26400	29600	T R 1		
4204 4604		M Y J MAURICE PROULX, NOTAIRE 1760 BLVD DESMARCHAIS M4E 284													
1001	42074700	341-37 DELINELLE					(01)								
2002		10 1705 149-1			2000	7300					1,46000				
3001							20	1	281	2000	17800	19800	T R 1		
4201 4601		M PIERRE SAUVE 4784 STE EMILIE M4C 2B7													
1001	42074750	321-17 DELINELLE					(01)								
2002		10 1705 238			2400	7300					1,75200				
3001							20	2	281	2400	16000	18400	T R 1		

42074300

3FI2

4201 7th. Ferrisville Avenue
4601 Lac Sagouay SW 160

CERT.	EFF.
21/01/83	21/01/83

42074500

2FI2

4201 7e. Avenue Desjardins
4601 25 Watoppe / Pincourt, STV 414

CERT.	EFF.
02/04/83	07/04/83

42074500

1FE1

4201 M. Patrick Sabre
4601 344 SQ. St G. Arsenne Caplan HVC-3A2

CERT.	EFF.
12/1/83	05/5/83

AEB20

CODE	COMPTÉ	EMPLACEMENT - NOM, PROFESSION, RESIDENCE						CATEGORIE BÂTIMENT	SCOLAIRE		VALEUR EN DOLLARS			MUNICIPAL	REMARQUES
		DIV. CAD.	CADASTRE	SUBDIVISION	FRONT	PROFONDEUR	SUPERFICIE		TERR. P. C.	TERRAIN	BÂTISSE	TOTAL			
4201 4601 4202 4602	42074750	M JEAN PAUL GIRARD 36AV RIELLE VERDUN H96 255 MME ANITA GAUTHIER GIRARD 36 AV RIELLE VERDUN H96 255						1F							
1001	42074890	333-29 DELINELLE						2C	1 281	2900	14500	16900	T R 1		
2002		10 1705 240			2400	7300						1,75200			
3001															
4201 4601 4202 4602		M EUGENE LALONDE, CARIONNEUR 333 DE LINELLE H9C 3A9 MME EUGENE LALONDE (YVONNE BOURGEOIS) 333 DE LINELLE H9C 3A9						1F							
1001	42074870	327-323 DELINELLE						2C	1 261	2900	15600	18000	T R 1		
2002		10 1705 239			2400	7300						1,75200			
3001															
4204 4604		MME GERARD PILON (YVETTE GIROUX) 325 DELINELLE H9C 3A9						1F							
1001	42074700	315-11 DELINELLE						2C	1 281	1800	14600	15400	T R 1		
2002		10 1705 153-1			1820	7300						1,32000			
3001															
4211 4611		MME G ETIENNE BRODEUR (FERNANDE LAVIGNE) 315 DELINELLE H9C 3A9						1F							
1001	42075000	309-299 DELINELLE						2C	1 281	3300	21500	24800	T R 1		
2002		10 1705 153-2			7300	600						43800			
2004		10 1705 155-1			7300	200						14800			
2006		10 1705 154			7300	2450						1,77600			
2999												2,36000			
3001															
4204 4604		MME GILBERT LEDUC PERE (LAURA ANESSES), USUFRUITIERE 6915 CH CHAMBLY ST HUBERT J3Y 3R6						1F							
1001	42075100	297-07 DELINELLE						2C	1 281	3300	21500	24800	T R 1		
2002		10 1705 237			2230	7300						1,62400			

42035000

2FL2

4201 Mme Alme Leduc - Montreuil

4601 1403 Montreuil St-Nicolas J34 483

2FL1

4202 Mme Rita Leduc - Dorval

4602 6560 Monkland #15 440 144

CRET.	EFF.
11/23	11/4/82

42074750

CFN 2

4201 Entreprise d'exterieur Schifano & Co

4601 232 Lacombe C.P. 1343 St-Jeffreille G3G 2T0

7122(05-05-83) 2563 RB

CRET.	EFF.
7/3/83	11/4/82

CODE	COMPTE	EMPLACEMENT - NOM, PROFESSION, RÉSIDENCE					SUPERFICIE	CATEGORIE BÂTIMENT	SCOLAIRE		VALEUR EN DOLLARS			MUNICIPAL	REMARQUES
		DIV. CAD.	CADASTRE	SUBDIVISION	FRONT	PROFONDEUR			TERR.	P. C.	TERRAIN	BÂTISSE	TOTAL		
2004 2999	42075100	10	1705	155-2	1000	7300	1,73000 2,35400								
3001								20	1	281	3300	18600	21900	T R 1	
4204 4604		M GILBERT LEDUC JR, VOY DE COMMERCE 437 ALEXANDRA ST LARBERY J4R 124						1F							
1001	42075200	285-75 DELINELLE						(01)							
2002 2004 2999		10	1705	236	2130	7300	1,55400 78490 2,33890								
3001		10	1705	P235	1090	7300		20	1	281	3200	18600	21800	T R 1	
4201 4601		M CLAUDE BISAILLON 825 SE AVENUE LACHINE N85 206						1F							
4202 4602		M RAYMOND BISAILLON 1645 RENEERANCE LACHINE N85 185						1F							
1001	42075300	273-63 DELINELLE						(01)							
2002 2004 2999		10	1705	239	2130	7300	1,55400 78100 2,33500								
3001		10	1705	P235	1070	7300		20	1	281	3200	22300	25500	T R 1	
4211 4611		M GERALD BOUCHARD, OPERATEUR 5701 PLACE ST DONAT ANJOU N1K 3A2 5498 9 ^e Avenue Holmwood H1Y 2J9 Etarea 2974 10/16/83						1F							
1001	42075400	259-55 DELINELLE						(01)							
2002		10	1705	233	2130	7300	1,55500								
3001								20	1	281	2200	18300	20500	T R 1	
4201 4601		M RAYMOND GAGNON, CHAUFFEUR 255 DELINELLE H4C 3A9						1F							
1001	42075500	253-49 DELINELLE						(01)							
2002		10	1705	279	2500	7300	1,82500								
3001								20	1	281	2600	11200	13800	T R 1	
4201 4601		MME MONIQUE LABELLE-LUTES 249 DELINELLE H4C 3A9						1F							

42075200

IFT 2

4201 St. Antoine Boulevard

4201 453, 33 Avenue, Montréal H3P 2Y7

452, 33 Avenue, Montréal H3P 2Y7

F1223 PC 2567 25/11

CFAT	EFF.
13/83	22/12/82

CODE	COMPTE	EMPLACEMENT - NOM, PROFESSION, RESIDENCE						CATEGORIE D'IMMEUBLE	SCOLAIRE		VALEUR EN DOLLARS			MUNICIPAL	REMARQUES
		DIV. CAD.	CADASTRE	SUBDIVISION	FRONT	PROFONDEUR	SUPERFICIE		FERR.	TERRAIN	BÂTISSE	TOTAL			
1001	42075600	247-43 DELINELLE						(01)							
2002		10 1705 280			2500	7300	1,82500								
3001								2C	1	281	2600	14900	17000	T R I	
4201		M. ROGER DUBE, MECANICIEN						1F							
4601		243 DELINELLE H46-347 5124 Route H4E-3T2													
1001	42075700	241-37 DELINELLE						(01)							
2002		10 1705 281			2500	7300	1,82500								
3001								2C	1	281	2600	12300	14900	T R I	
4216		M. TOMMASO TOMNERO CICCARONE, TAILLEUR						2F							
4616		12633 CORBEIL H16 3X7													
4217		Mlle JEANNINE BETY						3F							
4617		264 ST PHILIPPE H4C 2V1													
1001	42075800	231-33 DELINELLE						(01)							
2002		10 1705 282			2500	7300	1,82500								
3001								2B	1	281	2600	7200	9800	T R I	
4204		Mlle MURIELLE CHAPDELAIN, DACTYLO						3F							
4604		4852 MELROSE AV. H3X 3P4													
1001	42075900	229-25 AVE DELINELLE						(01)							
2002		10 1705 283			2500	7300	1,82500								
3001								2C	1	281	2600	35000	37600	T R I	
4204		M. JEAN LACHAINE, MAGASINIER						1F							
4604		1695 DE L'ECOLE COYE STE CATHERINE JOL 1E0													
1001	42076000	223-19 DELINELLE						(01)							
2002		10 1705 284			2500	7300	1,82500								
3001								2C	1	281	2600	15600	19200	T R I	
4201		M. JERRY ALEVISATOS						1A							
4601		1345 GREENE WESTMOUNT H3Z 2A5													
4202		M. MICHAEL RADE						1A							
4602		357 OLIVIER WESTMOUNT H3Z 2C8													
1001	42076100	217-33 DELINELLE						(01)							

CODE	COMPTE	EMPLACEMENT - NOM, PROFESSION, RESIDENCE						CATEGORIE BÂTIMENT	SCOLAIRE		VALEUR EN DOLLARS			MUNICIPAL	REMARQUES
		DIV. CAD.	CADASTRE	SUBDIVISION	FRONT	PROFONDEUR	SUPERFICIE		TERR. P. C.	TERRAIN	BÂTISSSE	TOTAL			
2002	42076100	10	1705	285	2500	7300	1,82500								
3001								2C	1	281	2600	11400	14000	T R 1	
4201		M JEAN PAUL CROISETIERE						1F	1						
4601		217 DELINELLE H4C 3A9													
4202		MME THERESE CROISETIERE						3F	1						
4602		213 DELINELLE H4C 3A9													
1001	42076200	211-07 DELINELLE													
	A. 96076														
2002	3-6-83	10	1705	286	2500	7300	1,82500								
3001								2C	1	281	2600	21400	24000	T R 1	
4201		M ROBERT LAROSE						1F	2						
4601		243 PRAIRIE L ACADIE JOJ 1MO													
1001	42076300	203 DELINELLE													
1002		4623-27 STE EMILIE													
2002		10	1705	287	2500	IRR	1,88500								
2002					2630	7300									
3001								2C	1	281	3300	28400	31700	T R 1	
4202		MME MARCEL FLANTY (YVETTE SEVER)						2F	1						
4602		2364 ST ANTOINE H3J 1AB													
7001		STE EMILIE													
1001	42076400	144-141 DELINELLE													
2002		10	1705	172	2400	7340	1,76800								
2002						7390									
2004		10	1705	290	1800	7300	1,24400								
2004					1600	7390									
2999							3,01200								
3001								4A	1	281	5300	18800	24100	T S 1	
4213		M ROBERT GEORGES, RESTAURATEUR						1F	1						
4613		141 DELINELLE H4C 3A6													
1001	42076500	137-127 DELINELLE													
2002		10	1705	291	2400	7390	1,78000								
2002						7450									
2004		10	1705	P292	600	7450	44700								
2004						7465									
2999							2,22700								

42076200

2FE1

4201 Mme MICHELINE THIBAUT - DOUCET

4601 ~~5130 Av. QUEBEC #6 H3B 2E4~~

301. Delimelle HMC 2A3 FISSA (21-10-88) 007

CERT.	EXP.
14-11	3-2-89

3147

73500

CODE	COMPTE	EMPLACEMENT - NOM, PROFESSION, RÉSIDENCE						CATEGORIE BÂTIMENT	SCOLAIRE		VALEUR EN DOLLARS				REMARQUES
		DIV. LAD	CADASTRE	SUBDIVISION	FRONT	PROFONDEUR	SUPERFICIE		TERR P. C.	TERRAIN	BÂTISSE	TOTAL	MUNICIPAL		
3001	42076500							20	1	281	3100	22000	25900	T R I	
4201 4601		M ROBERT GEORGES, RESTAURATEUR 191 DELINELE H9C 3A6						1F							
1001	42076600	125-115 DELINELE						(01)							
2002		10	1705	P293	1260	7510	74000								
2002						7590									
2004		10	1705	P292	1790	7415	1,32900								
2004						7510									
2999							2,26900								
3001								20	1	281	3200	22400	25600	T R I	
4201 4601		M GERARD ROUSSEAU, MARCHAND 1543 PROULX LASALLE H8N 1J8						1F							
1001	42076700	113-103 DELINELE						(01)							
2002		10	1705	P294	1840	7570	1,47800								
2002					2050	7650									
2004		10	1705	P293	1200	7548	90500								
2004						7570									
2999							2,38300								
3001								20	1	281	3300	24600	27900	T R I	
4201 4601		M THEODORE DI NATTA 105 DELINELE H9C 3A6						1F							
1001	42076800	101-91 DELINELE						(01)							
2002		10	1705	295	2550	760	2,22400								
2002					IRR										
2004		10	1705	P294	540	7630	34700								
2004					350										
2999							2,57100								
3001		VERSO													
4201 4601		M GILLES BOURASSA, FACTEUR 6233 BRIARD H4E 3K8						1F							
7001		ST AMBROISE													
7002		TRAVERSEZ													
7003		ST AMBROISE													
1001 1002	42076825 V.L.	75-55 DELINELE 4625 ST AMBROISE													

42076800

1F11

4201 M. Richard Latendresse

4601 4403A Falsa, H&I 3V2

CERT.	EXP.
02/06/83	08/04/83

ATLCO

CODE	COMPTE	EMPLACEMENT - NOM, PROFESSION, RÉSIDENCE						CATEGORIE BÂTIMENT	SCOLAIRE		VALEUR EN DOLLARS			MUNICIPAL	REMARQUES	
		DEV. CAD.	CADASTRE	SUBDIVISION	FRONT	PROFONDEUR	SUPERFICIE		TERR. P. C.	TERRAIN	BÂTISSE	TOTAL				
2002	42076825	10	1913	105-1	2637	7815	1,64700									
2002					1666	7599										
2004		10	1913	105-2	2250	7599	1,66700									
2004					2267	7271										
2006		10	1913	105-3	2250	7271	1,60400									
2006					2267	6987										
2008		10	1913	105-4	2250	6987	1,54100									
2008					2267	6715										
2010		10	1913	105-5	2083	6715	1,66200									
2010					3004	6910										
2999							8,12100									
3001								3A	2	281	12300	186300	198600	T R 5		
4211		L OFFICE MUNICIPAL D HABITATION DE MONTREAL														
4611		152 EST. NOTRE DAME #318 H2Y 3R9														
7001		ST AMBROISE														
7002		TRAVERSEZ														
7003		ST AMBROISE														
1001	42076900	LOT DELINELLE														
2002		10	1913	P31	222	IRR	9600									
2002					388											
2004		10	1913	P30	IRR	IRR	14500									
2006		10	1913	P29	IRR	IRR	23400									
2008		10	1913	P28	IRR	IRR	15500									
2999							63000									
3001								6B	281	900			900	204 204-3		
4214		LA VILLE DE MONTREAL (SERVICE DES IMMEUBLES)														
4604		275 NOTRE-DAME, E. H2Y 1C6														
1001	42077000	94/96A DELINELLE														
2002		10	1705	P63	2000	7300	1,24100									
2002					1400											
3001								20	1	281	1700	11700	13400	T R 1		
4204		M ALFRED BEAUDIN, BOULANGER														
4604		96 DELINELLE H9C 3A7														
1001	42077100	98-102 DELINELLE														
2002		10	1705	P63	2000	7300	1,24100									
2002					1400											
3001								2C	1	281	1700	14500	16200	T R 1		

CODE	COMPTE	EMPLACEMENT - NOM, PROFESSION, RÉSIDENCE					CATEGORIE BÂTIMENT	SCOLAIRE		VALEUR EN DOLLARS			MUNICIPAL	REMARQUES	
		DIV. CAD.	CADASTRE	SUBDIVISION	FRONT	PROFONDEUR		SUPERFICIE	TERR. P. C.	TERRAIN	BÂTISSE	TOTAL			
4211 4611	42077100	MME EMILE GEORGES (ALBINA GOYER)					GF								
		98 DELINELE H9C 3A7													
1001	42077200	106-08 DELINELE					6013								
2002		10 1705 64			2400	7300									
3001							28	1	281	2400	9600	12000	T R I		
4201 4601		MME ANDRE FAUCHER (MADELEINE GEORGES)					5F								
		2445 NEPTUNE #3 BROSSARD J4Y 1R3													
1001	42077300	112-14 DELINELE					6013								
2002		10 1705 65			2400	7300									
3001							28	1	281	2400	6900	9300	T R I		
4204 4604		M ARTHUR DUBEAU, MACHINISTE					1F								
		114 DELINELE H9C 3A7													
1001	42077400	118-22 DELINELE					6013								
2002		10 1705 66			2400	7300									
3001							2C	1	281	2400	7800	10200	T R I		
4201 4601		M LEONARD DUBEAU, TISSEUR					1F								
		118 DELINELE H9C 3A7													
1001	42077500	126-30 DELINELE					6013								
2002		10 1705 67			2400	7300									
3001							2C	1	281	2400	11300	13700	T R I		
4201 4601		M JEAN PAUL LAMER, CHAUFFEUR					1F								
		133 DELINELE H9C 3A6													
1001	42077600	134-36 DELINELE					6013								
2002		10 1705 P68			1930	7300									
3001							28	1	281	2000	11400	13400	T R I		
4201 4601		MME LOUIS VALLEE (JEANNE LABERGE)					0F								
		134 DELINELE H9C 3A7													
7001		STE EMILIE													

CODE	COMPTE	EMPLACEMENT - NOM, PROFESSION, RESIDENCE						CATEGORIE BÂTIMENT	SCOLAIRE		VALEUR EN DOLLARS			MUNICIPAL	REMARQUES	
		DIV. CAD	CADASTRE	SUBDIVISION	FRONT	PROFONDEUR	SUPERFICIE		TEMP.	P. C.	TERRAIN	BÂTIMENT	TOTAL			
1001	92077700	200-204 DELINELLE														
2002		10	1705	F71	2500	3750	93000									
3001								4A	1	281	1800	17400	19200	T S I		
4204		M LORENZO POIRIER, EPICIER						1F	2							
4604		190 JEAN XXIII REPENTIGAY J6A 186														
1001	92077800	206-14 DELINELLE														
2002		10	1705	72	2400	7300	1,75200									
3001								2D	1	281	2400	24300	26700	T R I		
4204		M LUCIEN DANJOU, BOUCHER						1F	1							
4604		200 STE MARGUERITE H4C 286														
1001	92077900	218-222 DELINELLE														
2002		10	1705	73	2400	7300	1,75200									
3001								4A	1	281	2400	14100	16500	T S I		
4201		M ROGER DORAIS						1F	1							
4601		238 PARC 6 E CARTIER H4C 3A2														
1001	92078000	224-28 DELINELLE														
2002		10	1705	74	2400	7300	1,75200									
3001								2C	1	281	2400	10000	12400	T R I		
4211		M GUY LEROUX, COMPTABLE						1F	1							
4611		90 SIR GEORGE ETIENNE CARTIER H4C 229														
1001	92078100	232-34 DELINELLE														
2002		10	1705	75	2400	7300	1,75200									
3001								4A	1	281	2400	8300	10700	T S I		
4211		MELE YVONNE TREMBLAY						3F	1							
4611		232 DELINELLE H4C 3A8														
1001	92078200	236-42 DELINELLE														
2002	A.108079 21-12-83	10	1705	76	2400	7300	1,75200									
3001								2D	1	281	2400	33500	40900	T R I		
											2400	33500	40900			
											2400	33500	40900			

42077800

BFT 1

4201 Ave Beaudry-Nadon-D'Angelo

4201 Ave St-Henri-146-146

CERT.	EFF.
24/03/13	13/04/13

CODE	COMPTE	EMPLACEMENT - NOM, PROFESSION, RÉSIDENCE						CATEGORIE IMMEUBLE	SCOLAIRE		VALEUR EN DOLLARS			REMARQUES	
		DIV. CAD	CADASTRE	SUBDIVISION	FRONT	PROFONDEUR	SUPERFICIE		TERR.	TERR. P. C.	TERRAIN	BÂTISSE	TOTAL		
4201 4601 4202 4602	42076200	MR JERRY ALEVIZATOS 1345 GREENE AV WESTMOUNT H3Z 2A5						1A	2						
		MR. MICHAEL WADE 357 OLIVIER AV WESTMOUNT						1A	2						
1001 2002 3001	42078300 A-108099 21-12-83 A-108100 21-12-83	246-48 DELINELLE 10 1705 77			2400	7300	1,75200								
4201 4601 4202 4602		MR JERRY ALEVIZATOS 1345 GREENE AV WESTMOUNT H3Z 2A5						1A	2						
		MR MICHAEL WADE 357 OLIVIER AV WESTMOUNT H3Z 2C8						1A	2						
1001 2002 3001	42078400 A-107014 29-11-83	258 DELINELLE 10 1705 78			2400	7300	1,75200								
4201 4601		MME MARIE PAULE LANDRY 254 DELINELLE H9C 3A8						1F	1						
1001 2002 3001	42078500	260-62 DELINELLE 10 1705 79			2400	7300	1,75200								
4201 4601		M MARCEL MONTBLEAU 342 DELINELLE H9C 3A8 360						1F	1						
1001 2002 3001	42078600 A-102161 14-9-83	266-68 DELINELLE 10 1705 80			2400	7300	1,75200								
4201 4601		M DENIS DAUPHINAIS 333 DE COURCELLE H9C 3B8						1F	1						
1001 2002 3001	42078700	274-78 DELINELLE 10 1705 81			2400	7300	1,75200								
								2C	1	281	2400	13700	16100	T R 1	

42078600

CENR

4201 Société Desjardins Mac Inc.

4601 76 Morgan, Beau d'Uxje H91 386.

CERT.	EFF.
9.11.82	14.9.82

42078200

IFE2

4201 M. Pierre Joly

4601 210 du Collège Chabille J0T 140

CERT.	EFF.
22.2.84	01.12.83

42078400

IFE1

4201 M. Pierre Jacques

4601 353 Delinelle H4C 3A9

CERT.	EFF.
22.2.84	29.11.83

78330

78330

SERVICE D'ÉVALUATION

CODE	COMPTE	EMPLACEMENT - NOM, PROFESSION, RESIDENCE						CATEGORIE BÂTIMENT	SCOLAIRE		VALEUR EN DOLLARS			MUNICIPAL	REMARQUES	
		DIV. CAD.	CADASTRE	SUBDIVISION	FRONT	PROFONDEUR	SUPERFICIE		TERR. P. C.	TERRAIN	BÂTISSE	TOTAL				
4211 4611	42078700	MME WILFRID DUBEAU (JULIETTE DESROCHERS) 274 DELINELLE H9C 3A8						8F								
1001	42078890	280 DELINELLE						(01)								
2002		10 1705	P62		2030	7200	1,97200									
3001								2A	1 281	2100	6800	8700	T R 1			
4204 4604		M GEORGES DAIGNEAULT, OPERATEUR 280 AVE DELINELLE H9C 3A8						1F								
1001	42078870	288-290 DELINELLE						(01)								
2002		10 1705	P62		400	7250	29000									
2004		10 1705	83		2400	7300	1,75200									
2499							2,04200									
3001								2B	1 281	2800	8800	11600	T R 1			
4201 4601		M JEAN PAUL DEMONTIGNY 290 DELINELLE H9C 3A8 328						1F								
1001	42078900	294-96 DELINELLE						(01)								
2002		10 1705	84		2400	7300	1,75200									
3001								2B	1 281	2400	7500	9900	T R 1			
4212 4612		M JEAN ROBERT PETERSON, EXAMINATEUR 60 PL LAMBERT REPENTIGNY J6A 556						1F								
4213 4613		MME JEAN ROBERT PETERSON (HUGUETTE LEFEBVRE) 60 PL LAMBERT REPENTIGNY J6A 556						1F								
1001	42079000	308-302 DELINELLE						(01)								
2002		10 1705	85		2400	7300	1,75200									
3001								2B	1 281	2400	12100	14500	T R 1			
4212 4612		M JEAN ROBERT PETERSON, EXAMINATEUR 60 PL LAMBERT REPENTIGNY J6A 556						1F								
4213 4613		MME JEAN ROBERT PETERSON (HUGUETTE LEFEBVRE) 60 PL LAMBERT REPENTIGNY J6A 556						1F								
1001	42079100	306-08 DELINELLE						(01)								
2002		10 1705	86		2400	7300	1,75200									
3001								2B	1 281	2400	11200	13600	T R 1			

CODE	COMPTÉ	EMPLACEMENT - NOM, PROFESSION, RESIDENCE						CATEGORIE BÂTIMENT	SCOLAIRE		VALEUR EN DOLLARS			MUNICIPAL	REMARQUES
		DIV. CAD	CADASTRE	SUBDIVISION	FRONT	PROFONDEUR	SUPERFICIE		TERR.	P. C.	TERRAIN	BÂTISSE	TOTAL		
4201 4601	42079100	M LEO MARTIAL						1F							
		308 DELINELLE		H9C 3A8											
1001	42079200			312-314 DELINELLE				(01)							
2002		10 1705	87		2400	7300	1,75200								
3001								2B	1 281	2400	8700	11100	T R I		
4201 4601		M LEO MARTIAL						1F							
		308 DELINELLE		H9C 3A8											
1001	42079300			320-24 DELINELLE				(01)							
2002		10 1705	88		2400	7300	1,75200								
3001								2C	1 281	2400	8100	10500	T R I		
4201 4601		M JEAN GUY DAIGNEAULT						1F							
		320 DELINELLE		H9C 3A8											
1001	42079400			330-32 DELINELLE				(01)							
2002	<i>N.107025 24-11-83</i>	10 1705	89		2400	7300	1,75200								
3001								2B	1 281	2400	11200	13600	T R I		
4201 4601		M EDUARDO CODINA						1F							
		330 DELINELLE		H9C 3A8											
1001	42079500			336-340 DELINELLE				(01)							
2002	<i>A. 93905 3-5-83</i>	10 1705	90		2400	7300	1,75200								
3001								2C	1 281	2400	19100	21500	T R I		
4201 4601		M ROBERT BEAUDOIN						1F							
		5065 GILBERT ST HUBERT		J3Y 2K8											
4201 4601		CLAUDE GAGNON						1F							
		332 DELINELLE		H9C 3A8											
1001	42079600			344-48 DELINELLE				(01)							
2002	<i>A. 93905 3-5-83</i>	10 1705	91		2400	7300	1,75200								
3001								2C	1 281	2400	17400	19800	T R I		

GERT.	EFF.
12-6-83	3-5-83

42079400

CFN1

4201 Fiduciaires de la Cité et du
district de Mtl

4601 1253 Me Gill College #980 H3B 226

CERT.	EFF.
02.284	04.11.83

AEISPO

CODE	COMPTE	EMPLACEMENT - NOM, PROFESSION, RESIDENCE						CATEGORIE BÂTIMENT	SCOLAIRE		VALEUR EN DOLLARS			MUNICIPAL	REMARQUES	
		DIV. CAD.	CADASTRE	SUBDIVISION	FRONT	PROFONDEUR	SUPERFICIE		TERR. P. C.	TEFFRAIN	BÂTISSE	TOTAL				
4201 4601	42079600	M ROBERT BEAUDOIN 5065 GILBERT ST HUBERT J3Y 2K8						1F	2							
		5065 GILBERT ST HUBERT J3Y 2K8														
1001	42079700 4-73905 3-5-83	350-54 DELINELLE														
2002		10	1705	P93	960	2000					18300					
2004		10	1705	92	2400	7300					1,75200					
2006		10	1705	P93	660	5300					35700					
2979											2,29200					
3001								4A	1	281	3200	15600	18800	T S I		
4201 4601		M ROBERT BEAUDOIN 5065 GILBERT ST HUBERT J3Y 2K8						1F	2							
		5065 GILBERT ST HUBERT J3Y 2K8														
1001	42079800	358 DELINELLE														
2002		10	1705	P93	1710	5300					94500					
2004		10	1705	P93	1410	2000					29700					
2999											1,24200					
3001								2A	1	281	1700	13900	15600	T R I		
4202 4602		M REGINALD MARQUIS 358 DELINELLE H4C 3A8						1F	1							
1001	42079900	364-70 DELINELLE														
2002		10	1705	94	2410	7300					1,75200					
3001								2C	1	281	2400	14500	16900	T R I		
4209 4609		MME HECTOR DESCHAMPS (MARIE LOUISE BIBAUD), USUFRUITIERE 368 DELINELLE H4C 3A8						1F	1							
7001 7002 7003		374-76 DELINELLE VOIR 4660 NOTRE DAME OUEST NOTRE DAME O. 504-14 DELINELLE VOIR 4651 NOTRE DAME O.														
1001	42080000	518-20 DELINELLE														
2002		10	1705	103	2400	7300					1,75200					
3001								2B	1	281	2400	12000	14400	T R I		

CODE	COMPTÉ	EMPLACEMENT - NOM, PROFESSION, RESIDENCE						CATEGORIE BÂTIMENT	SCOLAIRE	VALEUR EN DOLLARS			MUNICIPAL	REMARQUES
		D.V. CAD.	CADASTRE	SUBDIVISION	FRONT	PROFONDEUR	SUPERFICIE			TERR. P. C.	TERRAIN	BÂTISSE		
4201 4601 4202 4602 4203 4603	42080000	MR EDGAR CUMBERBATCH 1/2	4765 BL LEVESQUE O, CHOMEDÉ, LAVAL H1W2R5				1A							
			140 PL BRUNO 17 10 ST JEROME 1000 244 F1022 12336 (17-1-83) S.											
		MR GEORGE CUMBERBATCH 1/4	6441 COOLBROOK AV				1A							
		MRS GEORGE CUMBERBATCH (HELEN HECUBA JACK 1/4)	6441 COOLBROOK AV				2A							
1001	42080100		524-26 DELINELLE				(01)							
2002		10 1705	104	2900	7300	1,75200								
3001							2B	1	2B1	2900	7200	9600	T R 1	
4213 4613 4214 4614		M GILLES DESROCHES, MOULEUR	532 DELINELLE H9C 3B1				1F							
		MME JEANNINE CASTONGUAY DESROCHES	532 DELINELLE H9C 3B1				2F							
1001	42080200		530-32 DELINELLE				(01)							
2002		10 1705	105	2900	7300	1,75200								
3001							2B	1	2B1	2900	7200	9600	T R 1	
4213 4613 4214 4614		M GILLES DESROCHES, MOULEUR	532 DELINELLE H9C 3B1				1F							
		MME JEANNINE CASTONGUAY DESROCHES	532 DELINELLE H9C 3B1				2F							
1001	42080300		536-42 DELINELLE				(01)							
2002	A-87224	10 1705	107	2900	7300	1,75200								
2009	16-01-83	10 1705	106	2400	7300	1,75200								
2999						3,50400								
3001	A100520 23-8-83						2B	1	2B1	4900	12000	16900	T R	
4201 4601 4202 4602 4203 4603 4204 4604		M JACQUES LEROUX	6015 DES ECORES H2G 2J4				1F							
		M PIERRE CHARBONNEAU	5986 DE LORINIER H2G 2P3				1F							
		M MARCEL CHARBONNEAU	5986 DE LORINIER H2G 2P3				1F							
		M MARCEL CHARBONNEAU JR	5986 DE LORINIER H2G 2P3				1F							
1001	42080400		550-52 DELINELLE				(01)							
2002		10 1705	108	2900	7300	1,75200								
3001							2B	1	2B1	2400	8600	11000	T R 1	

42080300

IFT2

4201 M. Jacques Gaudreau

4601 8^e du Fort, Coteau du Lac SOP 180

ANNULÉ

01/13/83	26/11/83	
----------	----------	--

42080300

IFT1

4201 M. Jean Claude Tremblay

4601 7276 - 125 Avenue H2A 2Y5

GENY.	EFF.	
13-10-82	23-8-82	

CODE	COMPTE	EMPLACEMENT - NOM, PROFESSION, RÉSIDENCE						CATEGORIE BÂTIMENT	SCOLAIRE		VALEUR EN DOLLARS			MUNICIPAL	REMARQUES
		REV. CAD	CADASTRE	SUBDIVISION	FRONT	PROFONDEUR	SUPERFICIE		TERR. P. C.	TERRAIN	BÂTISSE	TOTAL			
4201 4601	42080400	M	MARCEL BRUNET												
			550 DELINELLE	H4C	381										
1001	42080500		LOT DELINELLE												
2002			10 1705	109		2400	7300				1,75200				
3001									6B	281	2900		2900	506	204-3
4201 4601			VILLE DE RTL SERVICE DES IMMEUBLES												
			275 NOTRE DAME E	H2Y	1C6										
1001	42080600		LOT DELINELLE												
2002			10 1705	110		2400	7300				1,75200				
2004			10 1705	111		2400	7300				1,75200				
2999											3,50400				
3001									8B	281	4900		4900	506	204-3
4201 4601			VILLE DE RTL SERVICE DES IMMEUBLES												
			275 NOTRE DAME E	H2Y	1C6										
6220			TERRAIN DE STATIONNEMENT												
1001	42080700		574-576A DELINELLE						(01)						
2002			10 1705	112		2400	7300				1,75200				
3001									2C	1 281	2900	7800	10200	T R	1
4201 4601		M	MAURICE LAVERDURE												
			574 DELINELLE	H4C	381										
1001	42080800		578 DELINELLE						(01)						
2002			10 1705	113		2400	7300				1,75200				
3001									2A	1 281	2900	3900	6300	T R	1
4201 4601		M	SERGE LALONDE												
			575 DEBOUTIEU 578 DELINELLE	H4E H4C	385 381										
1001	42080900		584 DELINELLE						(01)						
2002			10 1705	114		2400	7300				1,75200				
3001									2A	1 281	2900	3900	6300	T R	1

CODE	COMPTE	EMPLACEMENT - NOM, PROFESSION, RÉSIDENCE						CATEGORIE BÂTIMENT	SCOLAIRE	VALEUR EN DOLLARS			MUNICIPAL	REMARQUES	
		DIV. CAD.	CADASTRE	SUBDIVISION	FRONT	PROFONDEUR	SUPERFICIE			TERR. P. C.	TERRAIN	BÂTISSE			TOTAL
4201 4601 5701 5702 1001 2002 3001	42080900	M. ROMUALD THIBAUT, GERANT 587 DELINELLE H4C 381 ATT: Mme T. THIBAUT-BRONET 1670 SAIT H4E-1J2. 590-596 DELINELLE 10 1705 115 2400 7300 1,75200 A100521 12-2-83						IF							
4204 4604		MME HONORE SCHMIDT (MARIE ROSE MASSE) 594 DELINELLE H4C 381						SF							
1001 1002 2002 2002 3001	42081150	612 DELINELLE 4652-60 ACORN 10 1705 P117 1150 IRR 2,07900 3567						(01)							
4204 4604		M. LEO TASSE, PRETRE 4652 ACORN H4C 1L5						IF							
1001 2002 2004 2999 3001	42081240	608-10 DELINELLE 10 1705 P117 1,51200 10 1705 116 2400 7300 1,75200 3,26400						(01)							
4201 4601		M. LEO J TASSE 4652 ACORN H4C 1L5						IF							
1001 2002 2004 2004 2999 3001	42081270	LOT ACORN 10 1705 F3 2530 IRR 37300 10 1705 P117 400 1400 5900 1533 43200						(01)							
4201 4601 7001 7002 7003 7004 7005 7006		FANCY LEATHERS LIMITED 1000 BRENNAN H3C 1X5 Propriété sujette à la cession sur terrains vagues. DE COURCELLE ST REMI TRAVERSEZ COTE NORD 4817 ACORN VOIR 617 ST REMI DE COURCELLE DEBUT DE GLEN RD						CA							
								7A	2 281	700		700	700	700	

4208,000

IAZI

4201 M^r. LAUREAL SCHMIDT

4601 569 DELINELLE HUC 302

CERT.	EFF.
3-8-82	1-1-82

420 80900

2FZI

4201 Mme. Thérèse Thibault - Brunet

4601 1670 Galt Av HVE 132.

CERT.	EFF.
4-11-82	6-9-82

ANNULÉ

420 80900

1FZI

4201 M. Jacques Brunet

4601 1670 Galt H40-132.

CERT.	EFF.
9-12-82	6-9-82

NEU30

CODE	COMPTE	EMPLACEMENT - NOM, PROFESSION, RÉSIDENCE						CATEGORIE BÂTIMENT	SCOLAIRE		VALEUR EN DOLLARS			MUNICIPAL	REMARQUES	
		DIV. CAD.	CADASTRE	SUBDIVISION	FRONT	PROFONDEUR	SUPERFICIE		TERR. P. C.	TERRAIN	BÂTISSE	TOTAL				
1001	42082200	985 GLEN ROAD														
2002		10 P1634			IRR	IRR	15,76350									
3001								18	281	19400	152000	171400	E07	204-4		
4204		LA CITE DE WESTMOUNT														
4604		4333 SHERBROOKE & WESTMOUNT N3Z 1E2														
7001		DEBUT DE DE COURCELLE														
1001	42082300	935-55 DE COURCELLE														
1002		4623-4595 ST ANTOINE														
2002		10 1635		41235	39500		170,22100									
2002				56500	IRR											
2004		10 P1640		000	1500		3000									
2004				900	1600											
2006		10 P1639		400	7100		1,06000									
2006				2450	7830											
2008		10 P1632		40000	28300		115,63000									
2008				47000	IRR											
2010		10 1631		17000	26800		50,36400									
2010				18137	26500											
2999							337,24500									
2001								18	281	501600	1812700	2314300	E08	204-5		
4211		COMMISSION DE TRANSPORT DE LA COMMUNAUTE URBAINE DE MTL														
4611		159 CRAIG O 8912 N2Z 1H3														
7001		ST ANTOINE														
7002		ST JACQUES O														
7003		SQUARE STE ELIZABETH														
7004		RUE PROJETEE														
7005		RUELLE														
1001	42082400	633 DE COURCELLE														
2002		10 1707		49	4200	7300	2,29900									
2002					2100											
2004		10 1707		48	2400	7300	1,75200									
2006		10 1707		47	2400	7300	1,75200									
2008		10 1707		46	2400	7300	1,75200									
2010		10 1707		45	2400	7300	1,75200									
2012		10 1707		44	2400	7300	1,75200									
2014		10 1707		43	2400	7300	1,75200									
2016		10 1707		42	2400	7300	1,75200									
2018		10 1707		41	2400	7300	1,75200									
2020		10 1707		40	2400	7300	1,75200									
2022		10 1707		39	2400	7300	1,75200									
2024		10 1707		11	2400	7300	1,75200									
2026		10 1707		10	2400	7300	1,75200									
2028		10 1707		7	2400	7300	1,75200									
2030		10 1707		6	2400	7300	1,75200									

CODE	COMPTE	EMPLACEMENT - NOM, PROFESSION, RESIDENCE					CATEGORIE BÂTIMENT	SCOLAIRE		VALEUR EN DOLLARS			MUNICIPAL	REMARQUES		
		DIV. CAD	CADASTRE	SUBDIVISION	FRONT	PROFONDEUR		SUPERFICIE	TERR. P. C.	TERRAIN	BÂTISSE	TOTAL				
2032	42082900	10	1707	5	2400	7300	1,75200									
2034		10	1707	4	2400	7300	1,75200									
2036		10	1707	3	2400	7300	1,75200									
2038		10	1707	2	2300	7300	2,49500									
2038					4442											
2999							34,62800									
3001								18	281	41800	1056500	1098300	E17	204-13		
4211		LA COMMISSION DES ECOLES CATHOLIQUES DE MONTREAL														
4611		3737 SHERBROOKE E. HIX 383														
4801		ECOLE CHARLEVOIX														
1001	42082600	LOT DE COURCELLE														
2002		10	1707	9	2400	7300	1,75200									
3001								68	281	2200		2200	E17	204-13		
4201		LA COMMISSION DES ECOLES CATHOLIQUES DE MONTREAL														
4601		3737 SHERBROOKE E. HIX 383														
1001	42082700	LOT DE COURCELLE														
2002		10	1707	8	2400	7300	1,75200									
3001								68	281	2200		2200	E17	204-13		
4201		LA COMMISSION DES ECOLES CATHOLIQUES DE MONTREAL														
4601		3737 SHERBROOKE E. HIX 383														
7001		C N R TRACKS														
7002		ACORN														
1001	42082800	LOT DE COURCELLE														
2002		10	1705	P3	IRR	IRR	1,37700									
3001								68	281	3500		3500	E06	204-3		
4201		VILLE DE MTL SERVICE DE LA GESTION IMMOBILIERE														
4601		275 NOTRE DAME E. H2Y 1C6														
1001	42082950	PASSAGE DE COURCELLE														
2002		10	1705	P3	500	2428	16600									
2002						IRR										
3001								68	281	1		1	E26	NOMINALE		

CODE	COMPTE	EMPLACEMENT - NOM, PROFESSION, RÉSIDENCE						CATEGORIE BÂTIMENT	SCOLAIRE		VALEUR EN DOLLARS			MUNICIPAL	REMARQUES
		DIV. CAD.	CADASTRE	SUBDIVISION	FRONT	PROFONDEUR	SUPERFICIE		TERR. P. C.	TERRAIN	BÂTISSE	TOTAL			
4204 4604	42082950	MR WALTER MICHAEL HINDS, CHAUFFEUR 205R ST ANTOINE H3J 1A6					1A								
1001	42083900	LOT DE COURCELLE													
2002		10 1705 4			2400	7300									
3001								7A	2	281		3100		3100	T/V 1
4201 4601		FANCY LEATHERS LIMITED 1000 BRENNAN H3C 1X5					CA								
6620		Propriété sujette à la surtaxe sur terrains vagues.													
1001	42083500	LOT DE COURCELLE													
2002		10 1705 6			2400	7300									
2004		10 1705 5			2400	7300									
2999															
3001								7A	2	281		6200		6200	T/V 1
4211 4611		J W I LTD 1 WESTMOUNT SQ WESTMOUNT H3Z 2P9					CA								
6620		Propriété sujette à la surtaxe sur terrains vagues.													
1001	42083600	LOT DE COURCELLE													
2002		10 1705 7			2400	7300									
3001								7B	2	281		3100		3100	T/V 1
4212 4612		J W I LTD 1 WESTMOUNT SQ WESTMOUNT H3Z 2P9					CA								
6620		Propriété sujette à la surtaxe sur terrains vagues.													
1001	42083700	LOT DE COURCELLE													
2002		10 1705 8			2400	7300									
3001								7B	2	281		3100		3100	T/V 1
4211 4611		J W I LTD 1 WESTMOUNT SQ WESTMOUNT H3Z 2P9					CA								
6620		Propriété sujette à la surtaxe sur terrains vagues.													
1001	42083800	LOT DE COURCELLE													
2002		10 1705 9			2400	7300									
3001								7B	2	281		3100		3100	T/V 1

CODE	COMPTE	EMPLACEMENT - NOM, PROFESSION, RÉSIDENCE						CATEGORIE BÂTIMENT	SCOLAIRE		VALEUR EN DOLLARS			MUNICIPAL	REMARQUES
		DIV. CAD.	CADASTRE	SUBDIVISION	FRONT	PROFONDEUR	SUPERFICIE		TER. P. C.	TERRAIN	BÂTISSE	TOTAL			
4212 4612 6670	42083803	J W I LTD 1 WESTMOUNT SQ WESTMOUNT H32 2P9					CA	2							
		Propriété sujette à la surtaxe sur terrains vagues.													
1001	42083900	LOT DE COURCELLE													
2002		10 1705	10		2400	7300									
3001									7A	2	282	3100		3100	T/V 1
4212 4612 6686		J W I LTD 1 WESTMOUNT SQ WESTMOUNT H32 2P9					CA	2							
		Propriété sujette à la surtaxe sur terrains vagues.													
1001	42084000	LOT DE COURCELLE													
2002		10 1705	11		2400	7300									
2004		10 1705	12		2400	7300									
2999														3,50400	
3001									7A	2	282	6200		6200	T/V 1
4212 4612 6680		J W I LTD 1 WESTMOUNT SQ WESTMOUNT H32 2P9					CA	2							
		Propriété sujette à la surtaxe sur terrains vagues.													
1001	42089100	545-29 DE COURCELLE							6011						
2002	V.L.	10 1705	15		2400	7300									
2004		10 1705	14		2400	7300									
2006		10 1705	13		2400	7300									
2008		10 1705	16		2400	7300									
2999														7,00800	
3001									20	2	261	12300	45900	58200	T/V 1
4212 4612		J W I LTD 1 WESTMOUNT SQ WESTMOUNT H32 2P9					CA	2							
1001	42089200	LOT DE COURCELLE													
2002		10 1705	17		2400	7300									
2004		10 1705	18		2400	7300									
2006		10 1705	19		2400	7300									
2999														5,25600	
3001									3K	2	261	9300		9300	T/V 1
4212 4612		J W I LTD 1 WESTMOUNT SQ WESTMOUNT H32 2P9					CA	2							
6220		TERRAIN DE STATIONNEMENT													
7001 7002		541-01 DE COURCELLE VOIR 4485 NOTRE DAME O. NOTRE DAME OUEST													

CODE	COMPTE	EMPLACEMENT - NOM, PROFESSION, RESIDENCE						CATEGORIE BÂTIMENT	SCOLAIRE		VALEUR EN DOLLARS			MUNICIPAL	REMARQUES
		DIV. CAD.	CADASTRE	SUBDIVISION	FRONT	PROFONDEUR	SUPERFICIE		TERR. P. C.	TERRAIN	BÂTISSE	TOTAL			
7003 7005	42084200	369-55 DE COURCELLE VOIR 4690 NOTRE DAME O. RUELLE													
1001	42084300	347-45 DE COURCELLE						(01)							
2002		10 1705	31	2400	7300	1,75200									
3001							2B	1	281	2900	19500	22400	T R 1		
4201 4601		MME FLORIDA JOANNISSE COUTURE 347 COURCELLE H4C 388						5F							
1001	42084400	341/337 DE COURCELLE						(01)							
2002		10 1705	32	2400	7300	1,75200									
3001							2C	1	281	2900	21200	24100	T R 1		
4201 4601		M SERGE COTE, ASST GERANT 341 DE COURCELLES H4C 388						1F							
1001	42084500	333 DE COURCELLE						(01)							
2002		10 1705	33	2400	7300	1,75200									
3001							2A	1	281	2900	28400	31500	T R 1		
4201 4601		MME FRANCOISE ALLARD 333 DE COURCELLE H4C 388						7F							
1001	42084600	329 DE COURCELLE						(01)							
2002		10 1705	34	2400	7300	1,75200									
3001							2A	1	281	2900	2100	5000	T R 1		
4204 4604		MME LUCIENNE DURAND, MACHINISTE 1744 HOLYCROSS COTE ST PAUL H4E 2A1						3F	CE						
1001	42084700	LOT DE COURCELLE													
2002		10 1705	35	2400	7300	1,75200									
2804		10 1705	P34	1200	7300	67600									
2999						2,62800									
3001							6A 7A	1	281	4900		4900	T R 1	R 00 204-2	

CODE	COMPTÉ	EMPLACEMENT - NOM, PROFESSION, RÉSIDENCE						C	D	E	F	G	H	I	J	K	L	VALEUR EN DOLLARS			MUNICIPAL	REMARQUES
		DIV. CAD.	CADASTRE	SUBDIVISION	FRONT	PROFONDEUR	SUPERFICIE											CATÉGORIE BÂTIMENT	TERR. P. C.	TERRAIN		
4201 4601 1160 4550	42084700	MME ROMA LALONDE (DENANTES PARENT) 134 9E AVENUE LASALLE H&P 2J3 VERSO Propriété sujette à la cession par terrains régies.						8F														
1001	42084750	315-309 DE COURCELLE																				
2002		10 1705	P36		1200	7300						87600										
2004		10 1705	37		2400	7300						1,75200										
2999												2,62800										
3001														4A	1 281	4900	22000	26900	T S 1			
4201 4601 4202 4602		MR JERRY ALEVISATOS 1345 GREENE AV WESTMOUNT H3Z 2A5 MR MICHAEL WADE 357 OLIVIER AV WESTMOUNT H3Z 2C8						1A														
1001	42084850	307-303 DE COURCELLE						(01)														
2002		10 1705	P38		2000	7300						1,96000										
3001														2C	1 281	2500	11200	13600	T R 1			
4201 4601 4202 4602		MR JERRY ALEVISATOS 1345 GREENE AV WESTMOUNT H3Z 2A5 MR MICHAEL WADE 357 OLIVIER AV WESTMOUNT H3Z 2C8						1A														
1001	42084930	299-295 DE COURCELLE						(01)														
2002		10 1705	P36		400	7300						29200										
2004		10 1705	39		2400	7300						1,75200										
2999												2,04400										
3001														2C	1 281	3400	21600	25000	T R 1			
4201 4601 4202 4602		MR JERRY ALEVISATOS 1345 GREENE AV WESTMOUNT H3Z 2A5 MR MICHAEL WADE 357 OLIVIER AV WESTMOUNT H3Z 2C8						1A														
1001	42084950	293-291 DE COURCELLE						(01)														
2002		10 1705	40		2400	7300						1,75200										
3001														2B	1 281	2900	7200	10100	T R 1			
4211 4611		MME ARKAND TREMBLAY (ANGELINE LALONDE) 293 DE COURCELLES H4C 388						8F														
1001	42084970 A-103694 14-11-83	287-85 DE COURCELLE						(01)														

420 54700

9881

4201 Ville de Montréal - Service de la Gestion
Immobilier

4601 275 Notre-Dame Est 1424 166

CERT	EST
10-80-83	16-7-84 261

CODE	COMPTE	EMPLACEMENT - NOM, PROFESSION, RESIDENCE						CATEGORIE BÂTIMENT	SCOLAIRE		VALEUR EN DOLLARS			MUNICIPAL	REMARQUES	
		DIV. CAD	CADASTRE	SUBDIVISION	FRONT	PROFONDEUR	SUPERFICIE		TERR. P. C.	TERRAIN	BÂTISSSE	TOTAL				
2002	42084570	10	1705	41	2400	7300	1,75200									
3001								2B	1	2B1	2900	16600	19500	T R I		
4204 4604		M LEO CHEMIER, CHAUFFEUR 1550 DE SEVE H4C 2A7						1F								
		VERGO														
1001	42085080	281-77 DE COURCELLE						(01)								
2002		10	1705	42	2400	7300	1,75000									
3001								2B	1	2B1	2900	28900	31800	T R I		
4201 4601		M LLE LOUISE RAYMOND 279 DE COURCELLE H4C 3B8						7F								
1001	42085100	275-73 DE COURCELLE						(01)								
2002		10	1705	43	2400	7300	1,75200									
3001								2B	1	2B1	2900	12200	15100	T R I		
4212 4612		M MARC YVON RIGUX, MECANICIEN 273 DE COURCELLE H4C 3B8						1F								
1001	42085200	LOT DE COURCELLE						(01)								
2002		10	1705	44	2400	7300	1,75200									
3001								7A	1	2B1	2900		2900	T/R I		
4201 4601		MR BOLIVAR BALFOUR BHALI 259 DE COURCELLE H4C 3B8						1A								
		Propriété sujette à la surtaxe sur terrains vagues.														
1001	42085300	243A-59 DE COURCELLE						(01)								
2002		10	1705	45	2400	7300	1,75200									
3001								2D	1	2B1	2900	18300	21200	T R I		
4201 4601		MR BOLIVAR BALFOUR BHALI 259 DE COURCELLE H4C 3B8						1A								
1001	42085400	257-243 DE COURCELLE						(01)								
		V.L.														
2002		10	1705	46	2400	7300	1,75200									
2004 2999		10	1705	47	2400	7300	1,75200									
							3,50400									
3001								2D	1	2B1	5800	75100	80900	T R I		

CERT.	EFF.
1/10/83	1/10/83

42084970

8FT1

4201 Mme. Jeannette Raymond - Chénier
4602 1550 V. de Seve HUE 207

12/18/84	14/11/83
----------	----------

AT

CODE	COMPTE	EMPLACEMENT - NOM, PROFESSION, RESIDENCE							CATEGORIE BÂTIMENT	SCOLAIRE	VALEUR EN DOLLARS			MUNICIPAL	REMARQUES
		OT. CAD.	CADASTRE	SUBDIVISION	FRONT	PROFONDEUR	SUPERFICIE	TEAR. P. C.			TERRAIN	BÂTISSSE	TOTAL		
4204 4604 4205 4605	42085400	M NOEL DAMICO 17 STIRLING AV V LASALLE HSR 3M7 M PIERRE DAMICO 8160 JULIETTE V LASALLE P302. HSN 1M2						1F							
1001	42085500	241-39 DE COURCELLE						(01)							
2002		10 1705 48			2400	7300									
3001								2B	1	201	2900	10800	13700	T R 1	
4201 4601 4202 4602		MR ALVA WILLIAMS 241 DE COURCELLE H4C 3B8 MRS JENE BARBARA 241 DE COURCELLE H4C 3B8						1A 1A							
1001	42085600	235 DE COURCELLE						(01)							
2002		10 1705 49			2400	7300									
3001								2A	1	201	2900	17800	20700	T R 1	
4201 4601 4202 4602		M LEO ST GERMAIN 235 DE COURCELLES H4C 3B8 MME LEO ST GERMAIN (RITA BROUST) 235 DE COURCELLES H4C 3B8						1F 2F							
1001	42085700	227-27 DE COURCELLE						(01)							
2002		10 1705 50			2400	7300									
3001								2B	1	201	2900	14300	17200	T R 1	
4212 4612		M PAUL ENILE POIRIER, INSPECTEUR 4416 ST JACQUES H4C 1R2 11 des Hélices, B.P. 496, J. Dixmier JOL 1M0 PIRAS (21-7-23) 6M 3034						1F							
1001	42085800	219 DE COURCELLE						(01)							
2002		10 1705 51			2400	7300									
3001								2A	1	201	2900	16600	19500	T R 1	
4211 4611		M LEOPOLD GIASSON, ELECTRICIEN 219 DE COURCELLE H4C 3B8						1F							
1001	42085900	217-15 DE COURCELLE						(01)							
2002		10 1705 52													
3001								2B	1	201	2900	10800	13700	T R 1	

42085500

IATA

4201 Mr. Jimmy Abernethy

4201 1345 av. Quebec, Westmount H3Z 2A5

IATA

4202 Mr. Michael Wade

4202 357 av. Olivier, Westmount H3Z 2C8

CERT.	EFF.
15/1/82	16/1/82

42085400

CFR

4301 9143 Canada Film

4301 4335 av. Jarden, Jarden H4G 1G6

CERT.	EFF.
15/1/82	16/1/82

SERVICE D'ÉVALUATION

CODE	COMPTE	EMPLACEMENT - NOM, PROFESSION, RESIDENCE						CATEGORIE BÂTIMENT	SCOLAIRE		VALEUR EN DOLLARS			MUNICIPAL	REMARQUES
		DIV CAD	CADASTRE	SUBDIVISION	FRONT	PROFONDEUR	SUPERFICIE		TERR P. C.	TERRAIN	BÂTISSE	TOTAL			
4201 4601	42085900	MME MADELEINE SEVER DESPAROIS 217 DE COURCELLE H4C 388						BF							
1001	42086000	207-209 DE COURCELLE						(01)							
2002		10	1705	53		2900	7300								
3001								28	1	281	2900	10700	13600	T R 1	
4201 4601		M ROGER BERUBE 207 DE COURCELLE H4C 388						BF							
4202 4602		MME ROGER BERUBE (JULIENNE DUFOUR) 207 DE COURCELLE H4C 388						BF							
1001	42086100	203-201 DE COURCELLE						(01)							
1002	A-105645 23-11-83	4671 STE EMILIE													
2002		10	1705	P59		IRR	7300								
3001								28	1	281	2600	10100	20900	T R 1	
4204 4604		M ARMAND PELOCHE, EPICIER 1368 DE COURCELLE H4C 385						BF							
7001		STE EMILIE													
1001	42086200	129-25 DE COURCELLE						(01)							
2002		10	1705	P57		IRR	7300								
3001								20	1	281	2700	10300	21000	T R 1	
4203 4603		MME ROLAND DEPATIE (GILBERTE LEDUC) 147 DE COURCELLES H4C 389						BF							
1001	42086300	123-21 DE COURCELLE						(01)							
2002		10	1705	56		2400	7300								
3001								28	1	281	2400	8600	11500	T R 1	
4211 4611		MME PIERRE LANGEVIN (CORONA CHARLEBOIS) 123 DE COURCELLE H4C 384						BF							
1001	42086400	117-15 DE COURCELLE						(01)							
2002	A-105645 23-11-83	10	1705	59		2400	7300								
3001								28	1	281	2400	12900	15800	T R 1	

42086100

IFEI

4201 M. Roger Meloche

4601 134 de Courcelles H4C 3B5

IFEI

4202 M. Denis Meloche

4602 292 Salaberry Nord Châteauguay
J6J 4L4

IFEI

4203 M. Marcel Meloche

4603 136 de Courcelles H4C 3B5

2FE2

4204 Mme Micheline Meloche -

letourneau

4604 144 de Gaspé #309 Châteauguay
J6J 5A3

CERT.	EPT.
02.284	03.11.83

ME20

CODE	COMPTÉ	EMPLACEMENT - NOM, PROFESSION, RESIDENCE					CATEGORIE BATIMENT	SCOLAIRE		VALEUR EN DOLLARS			MUNICIPAL	REMARQUES	
		DIV. CAD.	CADASTRE	SUBDIVISION	FRONT	PROFONDEUR		SUPERFICIE	TERR. P. C.	TERRAIN	BATISSE	TOTAL			
4204 4609	42086400	M ARMAND MELOCHE, EPICIER 1388 DE COURCELLE H4C 385					15								
		VERSO													
1001	42086500	113-11 DE COURCELLE					6013								
2002		10 1705	60		2400	7300					1,75200				
3001							20	1 281	2900	9800	12700	T R 1			
4202 4602 4203 4603		MELLE DIANE DEPATIE 111 DE COURCELLE H4C 384					35								
		MELLE LUCIE DEPATIE 113 DE COURCELLE H4C 384					35								
1001	42086700	97-95 DE COURCELLE					6013								
2002		10 1785	62		1500	7300					1,56900				
2002					2800										
2004		10 1705	61		2400	7300					1,75200				
2006		10 1913	26-1		3250	1570					17600				
2006					1210										
2008		10 1913	26-1		1345	3490					96600				
2008					1330	3239									
2010		10 1913	27-1		1330	2600					33500				
2010					1250										
2999											4,29800				
3001							2A	1 281	7100	31500	38600	T R			
4212 4612		M DENIS HAMELIN 95 DE COURCELLE H4C 384					15								
7001		ST AMBROISE													
7002		CANAL													
7003		TRAVERSEZ													
7004		CANAL													
7005		ST AMBROISE													
7006		RUELLE													
1001	42086750	LOT DE COURCELLE													
2002		10 3412	P15		830	3160					13500				
2002					800	3675									
2004		10 1913	P23		910	1060					8000				
2004					550	1600									
2006		10 1913	P24		940	1600					17100				
2006					1280	2100									
2008		10 1913	24A-P1		ERR	2100					65300				
2008					2350	2106									
2010		10 1913	24-PA		9643	2106					87500				
2010					9672	1580									
2012		10 1913	24B		2500	1590					36900				
2012					2525	1300									

42086400

1FE1

4201 M. Roger Meloche

4601 134 de Courcelles H4C 3B5

1FE2

4202 M. Denis Meloche

4602 292 Salaberry Nord Chateaugay
J6J 4E4

1FE1

4203 M. Marcel Meloche

4603 136 de Courcelles H4C 3B5

2FI2

4204 Mme Micheline Meloche -

Jetairneau
4604 144 de Gaspe #309 Chateaugay
J6J 5A3

CERT.	EFF.
07.2.84	23.11.83

42086400

CODE	COMPTE	EMPLACEMENT - NOM, PROFESSION, RÉSIDENCE					CATEGORIE BÂTIMENT	SCOLAIRE		VALEUR EN DOLLARS			MUNICIPAL	REMARQUES	
		DIV. CAD.	CADASTRE	SUBDIVISION	FRONT	PROFONDEUR		SUPERFICIE	TERRAIN	BÂTISSÉ	TOTAL				
2014	42086750	10	1704	F479	1730	IRR	6,31800								
2014					2208	78560									
2016		10	1704	405-1	2350	9930	55300								
2016					000	4630									
2018		10	1704	404	2525	10950	2,77300								
2018					2500	11160									
2020		10	1704	405	4672	IRR	4,05600								
2020					1565	10950									
2022		10	1704	P399	5370	6398	1,01000								
2022					2525	1595									
2024		10	1704	P398	1788	1595	6800								
2024					850	000									
2026		10	1704	P389	7490	1609	1,11600								
2026		10	1704	368	8130	12970	5,86500								
2028					2070	11500									
2030		10	1704	387	2420	11500	2,78500								
2032		10	1704	P386	985	11500	1,13300								
2032					985	3730									
2034		10	1704	P369	5475	2470	60300								
2034					4866	000									
2999							28,55800								
3001								68	288	43600		43600	E06	204-3	
4204		LA VILLE DE MONTREAL (SERVICE DES IMMEUBLES)													
4604		275 NOTRE-DAME, E. HZY 106													
6001		PARC													
1001	42086850	98-102 DE COURCELLE						(01)							
2002		10	1704	P299	IRR	4830	2,00000								
2002						10830									
2004		10	1913	24C	1180	1300	13700								
2004					IRR	1200									
2999							2,13700								
3001								20	1	281	3500	21400	24900	T R I	
4211		M NORMAND BEAUREGARD, BARBIER													
4611		102 DE COURCELLE H4C 385													
1001	42086950	104-108 DE COURCELLE						(01)							
2002		10	1704	P398	2500	IRR	3,03500								
2002					1650	12350									
3001								20	1	281	4500	31900	36900	T R I	
4204		M LEO ARCHAMBAULT, ENT PEINTRE													
4604		104 DE COURCELLE H4C 385													
1001	42087050	110-112 DE COURCELLE						(01)							

CODE	COMPTÉ	EMPLACEMENT - NOM, PROFESSION, RÉSIDENCE					SUPERFICIE	CATEGORIE BÂTIMENT	SCOLAIRE		VALEUR EN DOLLARS			MUNICIPAL	REMARQUES	
		DIV. CAD.	CADASTRE	SUBDIVISION	FRONT	PROFONDEUR			TERR.	P. C.	TERRAIN	BÂTISSÉ	TOTAL			
2002	42087050	10	1704	397	2500	12000	3,00000									
3001								28	1	281	5000	16400	21400	T R 1		
4201		MME PAUL HENRI GAUVIN (YVANA OUELLET)														
4601		112 DE COURCELLES H4C 385														
1001	42087400	116-248 DE COURCELLE														
2002		10	1704	396	2500	12000	3,00000									
3001								20	1	281	4400	16500	20900	T R 1		
4201		M DONALD BOUCHARD 122 de Courcelle H4C 387														
4601		3927 ST JACQUES H4C 117														
4202		MME GAETANE COULOMBE BOUCHARD														
4602		3927 ST JACQUES H4C 117 122 de Courcelle H4C 387 F1222 7030 (22-10-72) ec														
1001	42087500	126/132 DE COURCELLE														
2002		10	1704	394	2500	12000	3,00000									
3001								20	1	281	4400	10100	14500	T R 1		
4201		M ANDRÉ BRETON														
4601		273 BEAUDOIN H4C 293														
4202		MME ANDRÉ BRETON (GINETTE LATOUR)														
4602		273 BEAUDOIN H4C 293														
1001	42087600	134-138B DE COURCELLE														
2002		10	1704	393	2500	12000	3,00000									
3001								4A	1	281	4500	30600	35100	T S 1		
4204		M ARMAND MELOCHE, ÉPICIER														
4604		134 DE COURCELLE H4C 385														
1001	42087700	140-144 DE COURCELLE														
2002		10	1704	392	2500	12000	3,00000									
3001								2C	1	281	4400	14000	18400	T R 1		
4201		M ANDRÉ BELLEAU, FINISSEUR														
4601		140 DE COURCELLE H4C 385														
1001	42087800	146/52 DE COURCELLE														

42027600

1FI1

4201 M. Roger Meloche

4601 134 de Courcelles H4C 3B5

1FI2

4202 M. Denis Meloche

4602 292 Salaberry Nord Châteauguay
J6S 4G4

1FI1

4203 M. Marcel Meloche

4603 136 de Courcelles H4C 3B5

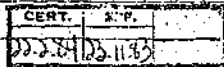
2FI2

4204 Mme Micheline Meloche -

Létourneau

4604 144 de Gaspe #309 Châteauguay
J6S 5A3

AEKPO



CODE	COMPTE	EMPLACEMENT - NOM, PROFESSION, RESIDENCE					SUPERFICIE	CATEGORIE BÂTIMENT	SCOLAIRE		VALEUR EN DOLLARS			MUNICIPAL	REMARQUES	
		D.V. CAD.	CADASTRE	SUBDIVISION	FRONT	PROFONDEUR			TERR. P. C.	TERRAIN	BÂTISSE	TOTAL				
2002	42067800	10	1704	391	2500	12000	3,00000									
3001								2C	1	2B1	4400	19600	24000	T R 1		
4201		M FERNAND LAUZON						IF								
4601		2024 CARDINAL H9E 1N5														
1001	42087900	154/164 DE COURCELLE														
	A.98640															
2002	4-7-83	10	1704	390	2500	12000	3,00000									
3001								4A	2	2B1	4400	23100	27500	T R 1		
4201		M PIERRE DAMICO						IF								
4601		17 STIRLING AV V LASALLE H8R 3N7														
4202		M ROEL DAMICO						IF								
4602		7977 JULIETTE LA SALLE H8N 1N5														
7001		RUELLE														
1001	42088000	166-76 DE COURCELLE						(01)								
2002		10	1704	P378	3750	2500	93700									
2004		10	1704	P379	3750	2500	93800									
2006		10	1704	P377	3750	2500	93700									
2999							2,91200									
3001								20	1	2B1	4600	26200	30800	T R 1		
4202		MME JEAN JULES BARIL (MUGUETTE GADOURY)						OF								
4602		178 DE COURCELLE H9C 386														
1001	42088100	178-88 DE COURCELLE						(01)								
2002		10	1704	P379	3750	2500	93800									
2004		10	1704	P377	3750	2500	93700									
2006		10	1704	P378	3750	2500	93800									
2999							2,91300									
3001								20	1	2B1	4600	25900	30500	T R 1		
4202		MME JEAN JULES BARIL (MUGUETTE GADOURY)						OF								
4602		178 DE COURCELLE H9C 386														
5101		OCCUPATION DU DOMAINE PUBLIC					VALEUR	15								
1001	42088200	190-74 DE COURCELLE						(01)								
1002		4705 STE EMILIE														
2002		10	1704	P379	2500	2500	62500									
2004		10	1704	P378	2500	2500	62500									

42087900

CFN2

4301 91047 Canada Wise

4401 4385 av. Desolins, Dorval H4G 1L6

ANNULÉ

CERT.	EFF.	
15/12/82	30/12/82	

42097900

IFI2

4301 M. ALBERT FERLAND

4601 4010 CR. OLIVIER BROSSARD J4Y2L1

2FI2

4202 MME LISE CHARON-FERLAND

CERT.	EFF.	
15/12/82	30/12/82	

CODE	COMPTE	EMPLACEMENT - NOM, PROFESSION, RÉSIDENCE						CATEGORIE BÂTIMENT	SCOLAIRE		VALEUR EN DOLLARS			MUNICIPAL	REMARQUES	
		CV. CAD.	CADASTRE	SUBDIVISION	FRONT	PROFONDEUR	SUPERFICIE		TERR. P. C.	TERRAIN	BÂTISSÉ	TOTAL				
2006 2999	42088200	10 1709	P377		2500	2500	62500 1,87500									
3001								20	1	281	3900	39800	38700	T R 1		
4201 4801		M MICHEL DESMARAIS, MARCHAND 107 16 AVENUE H. D. C. JOUETTE 9369 BL ROSEMONT H26-17971532 9775(6-12-83)110						IF	1							
6101		OCCUPATION DU DOMAINE PUBLIC VALEUR 29														
7001		STE EMILIE														
1001 1002	42088250	200-206 DE COURCELLE 4703 STE EMILIE														
2002 2002 2004 2006 2999		10 1704	397-1		7900	1500	99800									
					5900	2120										
		10 1704	349-1		2610	2515	65600									
		10 1704	348-1		2610	2515	76000									
					3310	IRR	2,41400									
3001								20	1	281	4700	48300	53000	T R 1		
4202 4602		MME JEAN JULES BARIÉ (MUGUETTE GADOURY) 178 DE COURCELLE H9C 386						BF	1							
1001	42088270	208-12 DE COURCELLE														
2002 2002 2004 2999		10 1704	348-2		2500	IRR	52500									
					1800	2550										
		10 1704	349-2		2500	2515	62900									
							1,15400									
3001								20	1	281	2000	12400	14400	T R 1		
4202 4602		MME JEAN JULES BARIÉ (MUGUETTE GADOURY) 178 DE COURCELLE H9C 386						BF	1							
1001	42088340	214-218 DE COURCELLE														
2002 2002 2004 2999		10 1704	348-3		2500	2550	57300									
					1740	IRR										
		10 1704	349-3		2500	2515	62900									
							1,20200									
3001								20	1	281	2000	12400	14800	T R 1		
4204 4804		M ROLAND PERRON, MACHINISTE 218 DE COURCELLE H9C 387						BF	1							
1001	42088370	220-224 DE COURCELLE														

CODE	COMPTE	EMPLACEMENT - NOM, PROFESSION, RESIDENCE					CATEGORIE BÂTIMENT	SCOLAIRE		VALEUR EN DOLLARS			MUNICIPAL	REMARQUES		
		DIV CAD	CADASTRE	SUBDIVISION	FRONT	PROFONDEUR		SUPERFICIE	TERR. P.	TERR. C.	TERRAIN	BÂTIMSE			TOTAL	
2002	42088370	10	1704	349-4	2500	2515	62900									
2004		10	1704	348-4	2500	IRR	68500									
2004					3560	2515										
2999							1,31400									
3001								20	1	281	2200	13600	15800	T R 1		
4201		M ROMA ROY, ELECTRICIEN														
4601		220 DE COURCELLE H9C 387														
7001		RUELLE														
1001	42088400	226-40 DE COURCELLE														
2002	V.L.	10	1704	P311	5000	2500	1,25000									
2004	A-89-66	10	1704	P312	5000	2500	1,25000									
2006		10	1704	P310	5000	2500	1,25000									
2999	14-3-83						3,75000									
3001		VERSO														
4211		MILLE IRENE MELOCHE														
4611		4774 VICTORIA LACHINE H87 1K8														
1001	42088500	242-52 DE COURCELLE														
2002		10	1704	P312	5000	2500	1,25000									
2004		10	1704	P311	5000	2500	1,25000									
2006		10	1704	P310	5000	2500	1,25000									
2999							3,75000									
3001								4A	1	281	7800	30700	38500	T S 1		
4201		M RAOUL GLAUDE, POMPIER														
4601		8474 DES RAPIDES V LA SALLE H8P 278														
1001	42088550	310-12-14 DE COURCELLES														
2002		10	1704	275	2500	10000	2,50000									
3001								4A	1	281	5200	29600	34800	T S 1		
4202		M ROGER ROLLAND, CONTRACTEUR														
4602		2852 JACQUES KERTEL H4E 157														
7001		PALM														
7002		RUELLE														
7003		NOTRE DAME O														
7004		RUELLE														
1001	42088600	532-530														
1002		530 DE COURCELLE														
		4760-62 DAGENAIS														
		4700-4750														

CERT.	RPP.
10/11	10/11

42088400

1F 21

4201 M. Jean Paul Laporte

4601 236 de Lusselle, H4C 3B7

1F 21

4202 M. Ronald Cariveau

4602 334 de Lusselle, H4C 3B7

1F 21

4203 M. Serge Bouchard

4603 4380 de Montana, H2J 3B3

CHY.	EPP.
04/05/80	14/03/83

AEK20

A.I

CODE	COMPTE	EMPLACEMENT - NOM, PROFESSION, RÉSIDENCE						CATEGORIE BÂTIMENT	SCOLAIRE		VALEUR EN DOLLARS			MUNICIPAL	REMARQUES		
		DIV. CAD.	CADASTRE	SUBDIVISION	FRONT	PROFONDEUR	SUPERFICIE			TERR. P. C.	TERRAIN	BÂTISSE	TOTAL		CSRT.	EXP.	
1003	92088600	4721-27 NOTRE-DAME-O															
2002		10	1704	162	2500	10000	2,50000										
2004		10	1704	163	2500	10000	2,50000										
2006		10	1704	168	10000	2500	2,50000										
2008		10	1704	167	10000	2500	2,50000										
2010		10	1704	166	10000	2500	2,50000										
2012		10	1704	165	10000	2500	2,50000										
2014		10	1704	157	2500	10000	2,50000										
2016		10	1704	158	2500	10000	2,50000										
2018		10	1704	159	2500	10000	2,50000										
2020		10	1704	160	2500	10000	2,50000										
2022		10	1704	161	2500	10000	2,50000										
2024		10	1704	164	2500	10000	2,50000										
2026		10	1704	156	2500	10000	2,50000										
2028		10	1704	481	2333	10192	2,37800										
2030		10	1704	480	7000	10200	7,13700										
2032		10	1704	201	3180	10000	3,18000										
2034		10	1704	200	2500	10000	2,50000										
2036		10	1704	152	2500	10000	2,50000										
2038		10	1704	153	2500	10000	2,50000										
2040		10	1704	154	2500	10000	2,50000										
2042		10	1704	155	2500	10000	2,50000										
2999							67,649500										
3001								58	2	281	123200	909100	1032300	T	C	1	
4211		J D I LTD						CA	2								
4611		1 WESTMOUNT SQ WESTMOUNT W3Z 2P9															
6101		OCCUPATION DU DOMAINE PUBLIC						VALEUR									136
7001		DAGENAIS															
7002		ACORN															
1001	42088800	604-606 DE COURCELLE															
2002		10	1704	56	2500	5110	1,39700										
2004						6000											
2004		10	1704	55	2500	6000	1,60200										
2004						6820											
2006		10	1704	54	2500	6820	1,80600										
2006						7640											
2008		10	1704	53	2500	7640	2,01000										
2008						8460											
2010		10	1704	52	2500	8460	2,21400										
2010						9280											
2012		10	1704	51	2500	9280	2,21600										
2012						10010											
2014		10	1704	50	2500	10010	2,62200										
2014						10900											
2016		10	1704	49	2500	10900	2,82700										
2016						11720											
2018		10	1704	48	2500	11720	3,03100										
2018						12540											
2020		10	1704	47	2500	12540	3,22500										
2020						13360											

CODE	COMPTE	EMPLACEMENT - NOM, PROFESSION, RÉSIDENCE					CATEGORIE BÂTIMENT	SCOLAIRE		VALEUR EN DOLLARS			MUNICIPAL	REMARQUES
		DIV. CAD.	CADASTRE	SUBDIVISION	FRONT	PROFONDEUR		SUPERFICIE	TERR. P. C.	TERRAIN	BÂTISSÉ	TOTAL		
2022	42088800	10	1704	46	2500	14190	3,44000							
2024		10	1704	45	2500	14190	3,64600							
2024							15000							
2026		10	1704	44	2500	15000	3,85300							
2026							15830							
2028		10	1704	43	2500	15830	4,05900							
2028							16660							
2030		10	1704	42	2500	16660	4,26500							
2030							17490							
2032		10	1704	41	2500	17490	4,47100							
2032							18300							
2034		10	1704	40	2500	18300	4,67900							
2034							19140							
2036		10	1704	57	2500	4380	1,19300							
2036							5110							
2999						52,55600								
3001								58	2	281	77800	436600	514400	T C I
4201	FANCY LEATHERS LIMITED													
4601	1000 BRENNAN H3C 1X5													
5701	ATT N J R ENTREPRISES CORP LTD													
5702	606 DE COURCELLES MTL H4C 3L5													
7001	VOIES DU C N R													
1001	42088900	630/44 DE COURCELLE												
2002		10	1674	147	9380	32050	14,45300							
2002					600	30825								
2004		10	1674	136	7900	30825	24,39400							
2004						30946								
2006		10	1674	137	10600	30946	32,88900							
2006						31109								
2999							71,79100							
3001								4J	1	281	106500	813800	920300	T C I
4202	MR DAVID GROVER													
4602	31 OAKLAND AV WESTMOUNT H3V 1P1													
4203	MRS MARTIN EIDINGER (LEONA GROVER)													
4204	MISS IRENE GROVER													
1001	42084000	660 DE COURCELLE												
2002	<i>A-102164</i>	10	1674	141-12-1	9538	1680	1,60100							
2002	<i>28-7-83.</i>				9520									
2004	<i>R 104030</i>	10	1674	141-15-1	7500	100	7500							
2006	<i>28-10-83</i>	10	1674	141-10	2460	12500	3,06100							
2006					2438									
2008	<i>R 104031</i>	10	1674	141-9	2500	9000	2,25000							
2010	<i>28-10-83</i>	10	1674	141-8	2500	9000	2,25000							
2012		10	1674	141-7	2500	9000	2,25000							
2014		10	1674	141-14-1	7500	1720	1,29000							

CERT. OFF. *21-9-83* 312
 Annulé et porté aux
 49089095, 9050

CODE	COMPTE	EMPLACEMENT - NOM, PROFESSION, RESIDENCE						CATEGORIE BÂTIMENT	SCOLAIRE		VALEUR EN DOLLARS			MUNICIPAL	REMARQUES	
		DIV. CAD.	CADASTRE	SUBDIVISION	FRONT	PROFONDEUR	SUPERFICIE		TERR. P. C.	TERRAIN	BÂTISSSE	TOTAL				
2016 2016 2999	42089000	10 1673	I		12145 11974	18800 18609	22,55800 35,33500									
3001								18	281	56000	333100	389100	E17	204-13		
4204 4604		LA COMMISSION DES ECOLES CATHOLIQUES DE MTL 3737 SHERBROOKE E HIX 383						9F								
6001		ECOLE STE ELIZABETH COURS AUX ADULTES														
1001	42089100	670-662 DE COURCELLE														
2002		10 P1673			25386	18800	47,47500									
2002					31548	5872										
2004		10 1674	140-8-1		1708	1800	15300									
2004					000											
2005		10 1674	141-11		1000	1800	67200									
2006					2500	IRR										
2008		10 1674	P141-12		1680	17500	2,96000									
2010		10 1674	141-13		1000	3700	32000									
2010						2700										
2012		10 1674	P141-14		1500	17500	2,62500									
2014		10 1674	P141-15		100	7500	7500									
2016		10 1674	140-4		1300	5570	72400									
2018		10 1674	140-15		2540	1980	58800									
2018					IRR	2560										
2020		10 1674	140-16		1780	12460	1,84400									
2022		10 1674	140-17		2000	800	91800									
2022					5800	IRR										
2024		10 1674	140-18		1000	2900	34000									
2024						3900										
2026		10 1674	140-19		IRR	1500	1,60500									
2026					11000	1800										
2028		10 1674	140-20		300	3700	11700									
2999						4000	60,40800									
3001								18	281	84000	473100	557100	E11	204-8		
3002								18	281	14500	25300	39800	E16	204-12		
4204 4604		LA FABRIQUE DE LA PAROISSE DE STE ELIZABETH DU PORTUGAL 670 DE COURCELLE HMC 3CS						9F								
6001		EGLISE-PRESBYTERE-SALLE PAROISSIALE														
7001 7002		ST JACQUES OUEST 908 DE COURCELLE VOIR 4701 ST JACQUES O-														
1001	42089200	LOT DE COURCELLE														
2002		10 1644	C				2,74800	D								
3001								78	1 281	4900		4900	T/V	1		

CODE	COMPTE	EMPLACEMENT - NOM, PROFESSION, RÉSIDENCE						CATEGORIE BÂTIMENT	SCOLAIRE		VALEUR EN DOLLARS			MUNICIPAL	REMARQUES	
		DIV. CAD.	CADASTRE	SUBDIVISION	FRONT	PROFONDEUR	SUPERFICIE		TERR. P. C.	TERRAIN	BÂTISSE	TOTAL				
1001	42669035	Lot de Courcelle														
2002		10	1674	141-12-1	9538	1690	1,60100									
2003					9520											
2004		10	1674	141-15-1	7500	100	7500									
2006		10	1674	141-10	2460	12500	3,05100									
2006					2438											
2008		10	1674	141-9	2500	9000	2,25000									
2010		10	1674	141-9	2500	9000	2,25000									
2012		10	1674	141-7	2500	9000	2,25000									
3014		10	1674	141-14-1	7500	1720	1,29000									
2999							12,77700									
3001								6B	2B1	20,200		20,200		17-204-13-204-3 Prov. 42089000		
4201		Commission des Ecoles Catholiques de Montréal														
4601		3737 Sherbrooke E. BLX 3B3														10-12-84 21-9-83 3/2 ammulé et porté aux 42089075 et 42107135
		VERSO														
1001	42089050	660 de Courcelle														
2002		10	1673	1	12145	18800	22,35800									
2003					11976	18609										
3001								1B	2B1	35,600	333,100	368,700		17-204-13-204-3 Prov. 42089000		
4201		Les Prêtres de St-Sulpice de Montréal														
4601		116 Notre-Dame O. H2Y 1B2														10-12-84 21-9-83 3/2 ammulé et porté aux 42089075 et 42107135
		VERSO														
	42089075	Voir page 199 B														

42089025

9FE1

4201 Ville de Montreal - Service de la
Gestion Immobiliere

4601 501 Pl. d'Armes # 300 HAY 2W8

CERT.	EFF.
10/12/84	28/10/84
ZIT	

42089050

9FE1

4201 Ville de Montreal Service de la
Gestion Immobiliere

4601 501 Pl. d'Armes # 300 HAY 2W8

CERT.	EFF.
10/12/84	28/10/84
ZIT	

CODE	COMPTE	EMPLACEMENT - NOM, PROFESSION, RÉSIDENCE						CATEGORIE BÂTIMENT	SCOLAIRE		VALEUR EN DOLLARS			MUNICIPAL	REMARQUES
		DIV. CAD.	CADASTRE	SUBDIVISION	FRONT	PROFONDEUR	SUPERFICIE		TERR. P. C.	TERRAIN	BÂTISSE	TOTAL			
1001	42089075	660 de Courcelle													
2002		10	1673	1	12149	10800	23,58000								
2002					11976	10509									
2004		10	1674	141-12-1	9539	1660	1,60100								
2004					9520										
2006		10	1674	141-F10	2428	1680	40900								
2999							24,56305								
3001								3A	281	38,700	333,100	371,800	2 A		
4201		Coopérative d'Habitation Ecclésiale Sud-Ouest Mt1													
4601		4381A Notre-Dame Ouest R42 LR7													
6001		Mail égyptéotique déhancec R035-10-28													

10-12-84 28-10-85 3/2

Prov. 42089025 & 42089050

CODE	COMPTE	EMPLACEMENT - NOM, PROFESSION, RESIDENCE					CATEGORIE BATIMENT	SCOLAIRE		VALEUR EN DOLLARS			MUNICIPAL	REMARQUES	
		DIV. CAD.	CADASTRE	SUBDIVISION	FRONT	PROFONDEUR		SUPERFICIE	TERR. P. C.	TERRAIN	BÂTISSE	TOTAL			
4204 4604 6600	42089200	MR EMMANUEL LOGOTHETIS, RESTAURATEUR 327 GROSVENOR AVE WESTMOUNT H3Z 2M3 Propriété adjointe à la surtaxe sur terrains vagues.					1A	C2							
1001	42089300	930 DE COURCELLE													
2002 2002		10 1699	2		7325	IRR					5,69300				
					9800	9200									
3001							4B	1	281	9300	87600	96900	T C 1		
4204 4604 6400		MR ARTHUR HORACE CURWOOD, CONTRACTOR 930 DE COURCELLE H9C 3C8 CORRESPONDANCE ANGLAISE					1A	CE							
1001	42089400	LOT DE COURCELLE													
2002 2002		10 1699	P1		IRR	IRR					6,73000				
					16005	17926									
3001							4B		281	11100		11100	EO4	204-1	
4211 4611		PROVINCE DE QUEBEC MINUS DE LA VOIRIE 255 BL CRENAZIE E #800 H2M IL5					9F								
6001 6002		ROUTE TRANS CANADIENNE 1694-P1-1657-1 P1657 DESSOUS L'AUTOROUTE													
1001	42089630	LOT ST REMI													
2002		10 TUNNEL ST REMI													
3001							1B		281	7298700	7298700	EO4	204-3		
4211 4611		LA VILLE DE MONTRÉAL SERVICE DES IMMEUBLES 275 NOTRE DAME E H2Y 1C6					9F								
7001		ST ANSROISE													
1001 1002 1003 1004	42089650	LOT ST REMI LOT STE EMILIE LOT BUTTERNUT LOT DE COURCELLE													
2002		10 3413	P79		IRR	2480					28600				
2002					1250	1950									
2004		10 1704	P353		7330	5580					3,69900				
2004					7310	IRR									
2006		10 1704	P352		7325	5600					3,69300				
2006					7330	IRR									
2008		10 1704	P354		7310	6083					3,95600				
2008					7405	6090									

SERVICE D'ÉVALUATION

CODE	COMPTE	EMPLACEMENT - NOM, PROFESSION, RÉSIDENCE					CATEGORIE BÂTIMENT	SCOLAIRE		VALEUR EN DOLLARS			MUNICIPAL	REMARQUES	
		DIV. CAD.	CADASTRE	SUBDIVISION	FRONT	PROFONDEUR		SUPERFICIE	TERR. P. C.	TEPPAIN	BÂTISSE	TOTAL			
2010	42089650	10	1704	P355	7405	5710					2,75200				
2010					7490	5630									
2012		10	1704	P363	1670	7990					1,11600				
2014		10	1704	P365	4140	2100					43900				
2014					000	4670									
2016		10	1704	P366	8810	2500					1,61800				
2016					4140	IRR									
2018		10	1704	P367	12580	2500					2,76400				
2018					8810	IRR									
2020		10	1704	368	14150	230					4,50000				
2020					12550	IRR									
2022		10	3913	P75	1250	2600					32500				
2024		10	1704	PS	450	IRR					26500				
2024					1250	2090									
2026		10	3913	P76	1250	2600					32500				
2028		10	3913	P77	1250	2600					32500				
2030		10	1704	P6	1250	2600					32500				
2032		10	3913	P78	1250	2600					32500				
2034		10	1704	P9	1250	2600					32500				
2036		10	3913	P79	1250	2600					32500				
2038		10	1704	P479	2300	IRR					19,22700				
2038					IRR										
2040		10	3913	P80	1250	2600					32500				
2042		10	1704	P7	1250	2600					32500				
2044		10	1704	P8	1250	2600					32500				
2046		10	1704	P351	000	17100					6,23600				
2046					7325	IRR									
2048		10	3913	P81	1250	2600					27800				
2048					000	IRR									
2050		10	3913	P82	000	1490					6000				
2050					000	IRR									
2052		10	1704	4	000	2190					4700				
2052					450	2090									
2999											19,76800				
3001							68	261	14700			14700	E04	204-3	
4204		LA VILLE DE MONTREAL (SERVICE DES IMMEUBLES)													
4604		275 NOTRE-DAME, E. H2Y 1C6													
6001		EGOUT COLLECTEUR RIVIERE ST PIERRE													
6002		FINS PUBLIQUES													
7001		DEBUT ST REMI													
1001	42089680	125	ST REMI												
2002		10	3913	P74	2014	2513					73900				
2002					4833	3533									
2004		10	3913	P75	4833	2600					1,74300				
2004					8353	4399									
2006		10	3913	P76	8353	2600					2,43000				
2006					10109	3153									
2008		10	3913	P77	10109	2600					2,74100				
2008					10840	2700									
2010		10	3913	P78	10840	2600					2,85100				
2010					11000	2610									

CODE	COMPTÉ	EMPLACEMENT - NOM, PROFESSION, RESIDENCE					CATEGORIE BÂTIMENT	SCOLAIRE		VALEUR EN DOLLARS			MUNICIPAL	REMARQUES												
		DIV. CAD.	CADASTRE	SUBDIVISION	FRONT	PROFONDEUR		SUPERFICIE	TERR. P. C.	TERRAIN	BÂTISSE	TOTAL														
7012 2999	42089680	10 3913	P79		11000	2600										<table border="1"> <tr><td>CERT.</td><td>EFF.</td><td></td></tr> <tr><td>27/09/82</td><td>27/09/83</td><td>PP</td></tr> <tr><td></td><td></td><td>ZI</td></tr> </table>	CERT.	EFF.		27/09/82	27/09/83	PP			ZI	
CERT.	EFF.																									
27/09/82	27/09/83	PP																								
		ZI																								
3001							4F	2 281	21800	70300	1057150															
4201 4601		<p>PETROLE GENERALE LTEE</p> <p>7335 BL ST MICHEL H29-229</p> <p>3005 métroge. 2122 St. Jean, H1R 1Z9 F. 122.74 2001.</p> <p>30. (11/1/83)</p>					CF																			
7001		STE EMILIE																								
1001 1002 2002 2004 2004 2004 2999	42089700	<p>LOT ST REMI</p> <p>LOT STE EMILIE</p> <p>10 1704 488 171.00 1RR 21,825.00</p> <p>10 1704 388 5960 2000 1,23300</p> <p>10 1704 315 6700 2500 1,84000</p> <p>8030</p> <p>3,07300</p>															<p>Provenit de</p> <p>42089700-42089900-</p> <p>42090000-42090100-</p> <p>42093700-42190700-</p> <p>42190800-42190900-</p> <p>42093800.</p> <p>2468 PC. pour. des</p> <p>domaines publics</p> <p>204-3 (Annulé)</p>									
3001							6B	281	32400	4800	32400	7800	E06													
4201 4601		<p>LA VILLE DE MONTRÉAL SERVICE DES IMMEUBLES</p> <p>275 NOTRE DAME E H2Y 1C6</p>					9F										<table border="1"> <tr><td>CERT.</td><td>EFF.</td><td></td></tr> <tr><td>16-8-84</td><td>16-11-83</td><td>R</td></tr> <tr><td></td><td></td><td>ZAI</td></tr> </table>	CERT.	EFF.		16-8-84	16-11-83	R			ZAI
CERT.	EFF.																									
16-8-84	16-11-83	R																								
		ZAI																								
7001		RUELLE																								
1001 2002 2004 2004	42089800	<p>LOT ST REMI</p> <p>A 100522</p> <p>4-8-83</p> <p>10 1704 P277 9000 6000 2,90000</p> <p>10 1704 P278</p> <p>10 1704 P279</p>															<table border="1"> <tr><td>CERT.</td><td>EFF.</td><td></td></tr> <tr><td>16-8-84</td><td>16-11-83</td><td>ZAI</td></tr> </table> <p>annulé + partie sur</p> <p>42089700</p> <p>204-3</p>	CERT.	EFF.		16-8-84	16-11-83	ZAI			
CERT.	EFF.																									
16-8-84	16-11-83	ZAI																								
3001							6B	281	3600		3600															
4201 4601		<p>M JEAN PILON, POLICIER</p> <p>9045 STE EMILIE H4C 2B5</p> <p>VERSUS</p>					9F																			
1001 2002 2004 2006 2999	42089900	<p>LOT S. E. ST. REMI</p> <p>225-227 ST REMI</p> <p>A 100522</p> <p>4-8-83</p> <p>10 1704 P277 2000 2000 90000</p> <p>10 1704 P278 2000 2500 50000</p> <p>10 1704 P279 2000 1500 30000</p> <p>1,20000</p>															<table border="1"> <tr><td>CERT.</td><td>EFF.</td><td></td></tr> <tr><td>16-8-84</td><td>16-11-83</td><td>ZAI</td></tr> </table> <p>annulé + partie sur</p> <p>42089700</p>	CERT.	EFF.		16-8-84	16-11-83	ZAI			
CERT.	EFF.																									
16-8-84	16-11-83	ZAI																								
3001							6B	281	1800	7000	2800	E06														
4201 4601		<p>M JEAN PILON</p> <p>7845 STE EMILIE H4C 2B5</p> <p>VERSUS</p> <p>2140 Pauline V. fac. de. 482 118 fac. de. 12-12-87</p> <p>#3349</p>					9F									<table border="1"> <tr><td>CERT.</td><td>EFF.</td><td></td></tr> <tr><td>12-83</td><td>14-83</td><td>ZAI</td></tr> </table>	CERT.	EFF.		12-83	14-83	ZAI				
CERT.	EFF.																									
12-83	14-83	ZAI																								
1001	42090000	<p>LOT</p> <p>231-235 ST REMI</p> <p>A-102165</p> <p>27-9-83.</p>																								

ANNULÉ

42089800

ANNULÉ

9FE1

4201 Ville de Montréal - Service de la Gestion
Immobilière

4601 275 Notre-Dame Est H2Y 1K6

CERT.	EFF.	30
10-10-82	4.8.82	Hxy

42089900

ANNULÉ

9FE1

4201 Ville de Montréal - Service de la Gestion
Immobilière

4601 275 Notre-Dame Est H2Y 1K6

CERT.	EFF.	30
9-15-83	4.8.83	Hxy

AE520

ANNULÉ

CODE	COMPTE	EMPLACEMENT - NOM, PROFESSION, RÉSIDENCE						CATEGORIE BÂTIMENT	SCOLAIRE		VALEUR EN DOLLARS			REMARQUES						
		DIV. CAD.	CADASTRE	SUBDIVISION	FRONT	PROFONDEUR	SUPERFICIE		TERR.	TERR.	TERRAIN	BÂTISSE	TOTAL							
2002	42090000	10	1704	P278	2000	2500	50000													
2004		10	1704	P279	2000	2500	50000													
2006		10	1704	P277	2000	2000	40000													
2999							1,40000													
3001																				
4204		ANNULÉ MR UMBERTO FILIPPELLI, OPERATOR 231 ST REMI H4C 3E9 4914 Palm, MTD, H4C-192 (F-1235, # 2301, 30 (11/10/133)) CAD P 277 <i>Propriété acceptée à surtaxe aux terrains voisins</i>						68												
4604																				
7001																				
7002																				
1001	42090100	<i>lot</i> 239 ST REMI 423E PALM AV																		
1002																				
2002		10	1704	P278	2000	2500	50000													
2004		10	1704	P277	2000	2000	40000													
2006		10	1704	P279	2000	2500	50000													
2999							1,40000													
3001																				
4204		M RAYMOND GROULX, MARCHAND 239 ST REMI H4C 3E9 ANNULÉ																		
4604																				
7001		PALM AV																		
7002		285 ST REMI VOIR 4976 NOTRE DAME O																		
1001	42090150	LOT ST REMI																		
2002		10	1704	P240	3300	2000	66000													
2004		10	1704	P241	3300	IRR	59600													
2006		10	1704	P239	1200	3700	48100													
2999					IRR	9110														
3001																				
4204		LA VILLE DE MONTRÉAL (SERVICE DES IMMEUBLES)																		
4604		275 NOTRE-DAME, E. H2Y 1C6																		
6001		STATION DE POMPAGE																		
7001		NOTRE DAME OUEST																		
7002		503-507 ST REMI VOIR 4945 NOTRE DAME O																		
7003		RUELLE																		
1001	42090200	525-29 ST REMI																		
2002		10	1704	P134	2500	2500	62500													
2004		10	1704	P135	2500	2500	62500													
2006		10	1704	P133	2500	2000	50000													
2999							1,75000													

42090100

ANNULÉ

9FE1

4201 Ville de Montréal - Services de la gestion immobilière

4601 275 Notre-Dame E. H2Y 1C6

9/2/83 / 11/83
P/C

42090000

ANNULÉ

9FE1

4201 Ville de Montréal - Service de la Gestion

Immobilier

4601 275 Notre-Dame Est H2Y 1C6

9/2/83 / 11/83
P/C

VVVVVVV

VVVVVVV

CODE	COMPTE	EMPLACEMENT - NOM, PROFESSION, RESIDENCE					CATEGORIE BÂTIMENT	SCOLAIRE		VALEUR EN DOLLARS			MUNICIPAL	REMARQUES	
		DIV. CAD.	CADASTRE	SUBDIVISION	FRONT	PROFONDEUR		SUPERFICIE	TERR.	P. C.	TERRAIN	BÂTISSE			TOTAL
3001	42090200														
4204 4604							SF	C2							
1001	42090300														
2002															
2004															
2006															
2999															
3001															
4211															
4611															
4212															
4612															
1001	42090400														
2002															
2004															
2006															
2999															
3001															
4211															
4611															
1001	42090500														
2002															
2004															
2006															
2999															
3001															
4201															
4601															
7001															
1001	42090600														
1002															
2002															
2004															
2006															

CODE	COMPTE	EMPLACEMENT - NOM, PROFESSION, RÉSIDENCE							CATEGORIE BÂTIMENT	SCOLAIRE		VALEUR EN DOLLARS			MUNICIPAL	REMARQUES
		DIV. CAD.	CADASTRE	SUBDIVISION	FRONT	PROFONDEUR	SUPERFICIE	TERR. P. C.		TERRAIN	BÂTISSE	TOTAL				
2999	42090600						7,00000									
3001																
4203		MRS IRVING LESLIE SAXE (ROSE ROSLYN SEGAL)														
4603		555 ST REMI H4C 366														
7601		RUELLE														
1001	42090700	595 ST REMI														
		4840 Acorn St (20/12/83)														
2002		10	1704				59									
2004		10	1704				60									
2006		10	1704				61									
2008		10	1704				62									
2010		10	1704				63									
2012		10	1704				64									
2014		10	1704				65									
2016		10	1704				66									
2018		10	1704				67									
2020		10	1704				68									
2022		10	1704				69									
2024		10	1704				70									
2026		10	1704				71									
2028		10	1704				72									
2030		10	1704				73									
2032		10	1704				74									
2034		10	1704				75									
2036		10	1704				76									
2038		10	1704				77									
2040		10	1704				78									
2042		10	1704				79									
2999							49,74000									
3001																
4204		ACCESSOIRES MANUFACTURIERS 1978 LTEE														
4604		595 ST REMI H4C 366														
6101		<i>Occupation de domaine public pour fins privées</i> \$ 3,050														
7601		ACORN														
1001	42090800	617 ST REMI														
1002		4817 ACORN														
2002		10	1704				15									
2004		10	1704				16									
2006		10	1704				17									
2008		10	1704				18									
2010		10	1704				19									
2012		10	1704				20									
2014		10	1704				21									
2016		10	1704				22									
2018		10	1704				23									
2020		10	1704				24									
2022		10	1704				25									

4/1/84 1/10/83 258
A

CODE	COMPTE	EMPLACEMENT - NOM, PROFESSION, RESIDENCE						CATEGORIE BÂTIMENT	SCOLAIRE		VALEUR EN DOLLARS			MUNICIPAL	REMARQUES
		DIV. CAD.	CADASTRE	SUBDIVISION	FRONT	PROFONDEUR	SUPERFICIE		TERR. P. C.	TERRAIN	BÂTISSE	TOTAL			
2024	42090000	10	1704	26											
2026		10	1704	27											
2028		10	1704	28											
2030		10	1704	29											
2032		10	1704	30											
2034		10	1704	31											
2036		10	1704	32											
2038		10	1704	33											
2040		10	1704	34											
2042		10	1704	35											
2044		10	1704	36											
2046		10	1704	37											
2048		10	1704	38											
2050		10	1704	39											
2052		10	1704	N											
2054		10	1704	M											
2056		10	1704	L											
2058		10	1704	K											
2060		10	1704	J											
2062		10	1704	I											
2064		10	1704	H											
2066		10	1704	G											
2068		10	1704	F											
2070		10	1704	E											
2072		10	1704	D											
2074		10	1704	C											
2076		10	1704	B											
2078		10	1704	A-A											
2999							116,50300								
3001								4J	2	281	167400- 167400	75800- 230900	243200 506300	T C I	B.W.R. 85-0086 Jan 28-2-85 R 3170
9211								1A	1						
9611								1A	2						
9212								1A	2						
9612								1A	2						
9213								1A	2						
9613															
7001															
1001	42090900														
2002		10	1674	145	10030	23500	23,52000								
2002						23550									
3001								4B	2	281	34700	148700	183400	T C I	
4201								CA	1						
4601								CF	2						
4202															
4602															
7001															
1001	42091000							(02)							

CODE	COMPTE	EMPLACEMENT - NOM, PROFESSION, RESIDENCE						CATEGORIE BATIMENT	SCOLAIRE		VALEUR EN DOLLARS			MUNICIPAL	REMARQUES	
		DIV. CAD.	CADASTRE	SUBDIVISION	FRONT	PROFONDEUR	SUPERFICIE		TERR. P. C.	TERRAIN	BÂTISSE	TOTAL				
2002	42091000	10	1674	32-1	2500	2500	62500									
2004		10	1674	33-1	2500	2500	62500									
2999							1,25000									
3001								2C	1	281	1900	12800	14700	T R	1	
4203		M RICHARD JOLY						1F								
4603		777 ST REMI H&C 311 4221 ST-JENIE H4C-2A3														
7001		781 ST REMI VOIR 4894 CAZELAIS														
7002		CAZELAIS														
7003		RUELLE														
		1223 RC 2860 13-7-88														
1001	42091050	LOT ST REMI														
2002		10	1674	18			37500	0								
2004		10	1674	28			37500	0								
2006		10	1674	38			37500	0								
2008		10	1674	48			37500	0								
2010		10	1674	58			1,38900	0								
2012		10	1674	68			41000	0								
2014		10	1674	78			57700	0								
2016		10	1674	88			40800	0								
2018		10	1674	98			40100	0								
2020		10	1674	10-PB			30600	0								
2022		10	1674	11-PB			3200	0								
2999							5,02300									
3001								6B		281			1	EQ	204-1	
4204		PROVINCE DE QUEBEC MINS DE LA VOIRIE						9F								
4604		255 BL CREAZIE E #800 M2M ILS														
4001		ROUTE TRANS CANADIENNE														
1001	42091100	LOT ST REMI														
2002		10	1674	142	3720	11000	9,05300									
2002						11500										
3001								6B		281	5800		5800	EQ	204-1	
4204		PROVINCE DE QUEBEC MINS DE LA VOIRIE						9F								
4604		255 BL CREAZIE E #800 M2M ILS														
4001		ROUTE TRANS CANADIENNE														
1001	42091200	LOT ST REMI														
2002		10	1674	143	3758	10500	3,78100									
2002					3172	IRR										
2004		10	1674	144	3172	IRR	7900									
2004					IRR											

CODE	COMPTE	EMPLACEMENT - NOM, PROFESSION, RESIDENCE						CATEGORIE BÂTIMENT	SCOLAIRE		VALEUR EN DOLLARS			MUNICIPAL	REMARQUES
		DIV. CAD.	CADASTRE	SUBDIVISION	FRONT	PROFONDEUR	SUPERFICIE		TERR.	TERR. P. C.	TERRAIN	BÂTISSE	TOTAL		
2999	42091200						3,86000								
3001								68	281	5700		5700	ED4	204-1	
4204		PROVINCE DE QUEBEC MENS DE LA VOIRIE						9F							
4604		255 BL CREMAZIE E 4800 H2M 1L5													
6001		ROUTE TRANS CANADIENNE													
7001		ST JACQUES OUEST													
7002		TRAVERSEZ													
7003		ST JACQUES OUEST													
7004		C N R TRACKS													
7005		VAILLANT													
1001	42091500	LOT ST REMI													
2002		10 P1688						4230	1000	42300					
3001								68	281	600		600	ED6	204-3	
4204		LA VILLE DE MONTREAL (SERVICE DES IMMEUBLES)						9F	1						
4604		275 NOTRE-DAME, E. H2Y 1C6													
1001	42091600	LOT ST REMI													
2002		10 P1689						4590	1000	45900					
3001								68	281	700		700	ED6	204-3	
4204		LA VILLE DE MONTREAL (SERVICE DES IMMEUBLES)						9F	1						
4604		275 NOTRE-DAME, E. H2Y 1C6													
1001	42091650	672-76 ST REMI													
2001		10 P1687						3600	6800	2,24300					
2001							2800	IRR							
3001								20	1 281	3400	12000	15400	T R 1		
4201		MME ADRIENNE LEFEBVRE						3F	2						
4601		712 3E AVENUE VERDUN H4G 2X6													
7002		TURCOT													
7003		CH DE LA COTE ST PAUL													
1001	42091700	LOT ST REMI													
2002		10 P1703						IRR	18850	15,00000					
3001								68	281	1			1 ED6	204-3	

CODE	COMPTE	EMPLACEMENT - NOM, PROFESSION, RESIDENCE						CATEGORIE BATIMENT	SCOLAIRE		VALEUR EN DOLLARS			MUNICIPAL	REMARQUES	
		DIV. CAD.	CADASTRE	SUBDIVISION	FRONT	PROFONDEUR	SUPERFICIE		TERR.	TERR. P. C.	TERRAIN	BÂTISSE	TOTAL			
4204 4604	42091700	LA VILLE DE MONTRÉAL (SERVICE DES IMMEUBLES) 275 NOTRE-DAME, E. H2Y 1C6						9F								
6001 6002 6003		VALEUR Nominale POUR ELARGISSEMENT DE LA RUE ST REMI FINS PUBLIQUES														
1001	42091800	LOT ST REMI														
2002 2004 2999		10 1703	40		2000	8000	1,60000									
		10 1703	39		IRR	IRR	2,48000									
							4,08000									
3001								68	281	6100		6100	E06	209-3		
4201 4601		LA VILLE DE MONTRÉAL SERVICE DES IMMEUBLES 275 NOTRE DAME E						9F								
1001	42091900	Lot 500-502 ST REMI														
2001		10 1703	41		2000	8000	1,60000	66		2400		2400				
3001								28	281	2400	7300	4700	E06	209-3		
4201 4601		VILLE DE MTL GESTION IMMOBILIERE 275 NOTRE DAME E H2Y 1C6						9F								
1001	42092000	LOT ST REMI														
2002 2004 2999		10 1703	42		2000	8000	1,60000									
		10 1703	43		2000	8000	1,60000									
							3,20000									
3001								68	281	4800		4800	E06	209-3		
4201 4601		VILLE DE MONTRÉAL 275 NOTRE DAME E H2Y 1C6						9F								
1001	42092100	564-66 ST REMI														
2001		10 1703	44		2000	8000	1,60000									
3001								28	1 281	2400	4200	6600	T R 1			
4211 4611		M ANDRE TESSIER, OUVRIER 10385 CHRISTOPHE COLOMB H2C 2V1						9F								
1001	42092200	558-60 ST REMI														

CERT.	EFF.
10-6-63	1-4-63

SERVICE D'ÉVALUATION

CODE	COMPTE	EMPLACEMENT - NOM, PROFESSION, RESIDENCE						CATEGORIE BÂTIMENT	SCOLAIRE		VALEUR EN DOLLARS			MUNICIPAL *	REMARQUES	
		DIV. CAD.	CADASTRE	SUBDIVISION	FRONT	PROFONDEUR	SUPERFICIE		TERR. P. C.	TERRAIN	BÂTISSE	TOTAL				
2001	42092200	10 1703	95		2000	8000	1,60000									
3001								28	1	281	2400	7800	10200	T R 1		
4202		MME PAUL POIRIER (YVETTE DUPRAS) 2020 WEST BROADWAY #7 H4B 2A2						ZF								
4602																
1001	42092300	552-54 ST REMI														
2001		10 1703	46		2000	8000	1,60000									
3001								28	1	251	2400	10300	12700	T R 1		
4201		MME RENE PILON (YVONNE DEMERS) 554 ST REMI H4C 365						BF								
4601																
1001	42092400	546-548 ST REMI														
2001		10 1703	47		2000	8000	1,60000									
3001								28	1	281	2400	9600	12000	T R 1		
4204		MME RHEA COTE 546 ST REMI H4C 365						BF								
4604																
1001	42092500	536-42 ST REMI														
2001		10 1703	46		2000	8000	1,60000									
2002		10 1703	P49		1000	IRR	79700									
2999					900	7500										
3001							2,39700									
4201		M JEAN TURGEON 536 ST REMI MTL H4C 365						BF								
4601																
1001	42092600	530-34 ST REMI														
1002		5005-09 STE CLOTILDE														
2001		10 1703	P49		1000	7500	79300									
2001					900											
2002		10 1703	50		9000	7500	1,50000									
2002						IRR										
2999							2,029800									
3001								4A	1	281	4300	34700	39000	T S 1		
4201		M SERGE LAPIERRE 11025 HUYT MTL NORD H16 2A9						BF								
4601																

42092600

2 F. 1

4201 Rene Desrosiers Godmans Baseband

4201 9470 Hochelaga H40 394

542 St-Remis H40 395

4 1222 (45-05-83) 0503 RB

CERT.	EXP.
21/11/83	29/11/84

42092800

IEE1

4201 H. Ronald Brissonnette

4601 514 St-Romi H4C 3G3

ANNULÉ

011182	201202	
--------	--------	--

42092800

IEE1

4201 H. Guyy Blain

4601 377 St-Philippe H4C 2T9

514 St-Romi H4C 3G3 F1222 #2727 055-783

CERT.	EFF.
1765	3-1-83

CODE	COMPTÉ	EMPLACEMENT - NOM, PROFESSION, RESIDENCE						CATEGORIE BÂTIMENT	SCOLAIRE	VALEUR EN DOLLARS			MUNICIPAL	REMARQUES	
		DIV. CAD.	CADASTRE	SUBDIVISION	FRONT	PROFONDEUR	SUPERFICIE			TERR. P. C.	TERRAIN	BÂTISSÉ			TOTAL
1001	42093000														
2002		10	1703	316	16.93	67.22	1,069.00								
2002		10	1703	P.152	15	74.97									
2002		10	1703		22.47	67.22	1,241.00								
3001					26.00	56.25	2,310.00	7A	2: B1	3 500		3 500			
4201															
4601															
6620															
1001	42093050														
2002		10	1703	317	23.73	74.97	2,482.00								
2002					29.99	90.49									
3001															
4201															
4601															
6620															
1001	42093100														
2002		10	1703	318	33.73	90.49	2,572.00								
2002		10	1703		25.73	IRR.									
2002		10	1703	197	29.99	IRR.	375.00								
3001					15.00	25.00	3,947.00								
4201															
4601															
6620															

CODE	COMPTE	EMPLACEMENT - NOM, PROFESSION, RESIDENCE						CATEGORIE D'IMMEUBLE	SCOLAIRE		VALEUR EN DOLLARS			MUNICIPAL	REMARQUES	
		DIV. CAD.	CADASTRE	SUBDIVISION	FRONT	PROFONDEUR	SUPERFICIE		TERR.	TERRAIN	BÂTISSE	TOTAL				
4211 4611 6620	42093200	LA VILLE DE MONTRÉAL SERVICE DES IMMEUBLES 275 NOTRE DAME E H2Y 1C6						97								
		Propriété sujette à la surtaxe sur terrains vagues. Voir page 212-A														
1001 2001 2601 2802 2803 2893 2004 2004 2999	42093300	LOT ST REMI														
		10 1703	200		2500	9880	1,501.00									
		10 1703	200		2500	7880	2,001.00									
		10 1703	229		7500	2180	1,575.00									
		10 1703	199		2500	7680	2,110.00									
		10 1703	197		2500	1500	388.00									
						1600	1,850.00									
							5,162.00									
3001								6B	2B1	3,500.00		2,800.00		10100	ED6 204-3	
4201 4601		LA VILLE DE MONTRÉAL SERVICE DES IMMEUBLES 275 NOTRE DAME E						97								
7001		STE MARIE														
1001 2002 2002	42093400	212-14 ST REMI														
		10 1703	270		2400	6000	1,596.00									
						7300										
3001								4A	1 2B1	3000	6300	9300	T S 1			
4212 4612		M JACQUES BERUBE, COURTIER 214 ST REMI H4C 3E8						17								
1001 2001 2001	42093500	206-06 ST REMI						(01)								
		10 1703	271		2300	7300	1,817.00									
						8500										
3001								2B	1 2B1	2700	7300	10000	T R 1			
4211 4611 4212 4612 4213 4219		M JEAN LOUIS CLEMENT, INGENIEUR 208 ST REMI H4C 3E8 MME COLLETTE CLEMENT 206 ST REMI H4C 3E8 M ARTHUR CLEMENT MME DENIS NEBERT (REJEANNE CLEMENT)						17 3F 17 2F								
1001 2001 2001	42093600	200 204A ST REMI						(01)								
		10 1703	272		2300	7000	1,740.00									
						8200										
3001								2B	1 2B1	2600	16000	18600	T R 1			

CF 11

4201 Société Municipale d'habitation de Montréal

4401 425 Lakeshore E H26-819

ADMISSIBLE

CERT.	EXP.	
05/11/83	11/11/83	2354

CODE	COMPTE	EMPLACEMENT - NOM, PROFESSION, RESIDENCE					CATEGORIE BÂTIMENT	SCOLAIRE		VALEUR EN DOLLARS			MUNICIPAL	REMARQUES
		DIV. CAD.	CADASTRE	SUBDIVISION	FRONT	PROFONDEUR		SUPERFICIE	TERR. P. C.	TERRAIN	BÂTISSE	TOTAL		
1001	42093250		LOT ST-REM											
2001		10	1703	200							2081.00			
2002		10	1703	199							2118.00			
2003		10	1703	F229							74.00			
2999											4273.00			
3001														
4201			SOCIÉTÉ MUNICIPALE D'HABITATION DE MONTRÉAL					7A	2-ET	6,300.	-	6,300.	EV	
4601			425 SHEPPROCKE E H2L 139											
6600			Propriété sujette à la taxation sur terrain v. r. g. m.											

ANNULÉ

ANNULÉ

CERT.	EFF.
41482	11.183
	228

Prov. de:
42093250

CERT.	EFF.
442/83	6.11.83
	256

part. aux 42093050;
42093100 + part. aux
dom. publics

CODE	COMPTE	EMPLACEMENT - NOM, PROFESSION, RESIDENCE					CATEGORIE BÂTIMENT	SCOLAIRE		VALEUR EN DOLLARS			MUNICIPAL	REMARQUES	
		DIV. CAD.	CADASTRE	SUBDIVISION	FRONT	PROFONDEUR		SUPERFICIE	TERR. P. C.	TERRAIN	BÂTISSE	TOTAL			
4211 4611 4212 4612 4213 4219	42093600	M JEAN LOUIS CLEMENT, INGENTEUR 208 ST REMI H4C 3E8 MME COLLETTE CLEMENT 208 ST REMI H4C 3E8 M ARTHUR CLEMENT MME DENIS NEBERT (REJEANNE CLEMENT)					1F 3F 1F 2F								
7002 7003 7004 7005 7006		RUELLE ST AMBROISE DEBUT DE PALM ST REMI 4930 PALM VOIR 239 ST REMI													
1001	42093650	LOT ST REMI													
2002 2002 2004 2004 2006 2006 2008 2008 2010 2010 2012 2012 2014 2014 2016 2016 2018 2018 2020 2020 2999		10 1703	285	1470	51640	6,20300									
				1520	51740										
		10 1703	298	3670	51740	15,27600									
				IRR 480											
		10 3413	118	2500	3130	27500									
				000	2220										
		10 1703	243	3210	34680	9,31300									
				3020	34450										
		10 3413	173	6210	39510	12,96700									
				3670	47070										
		10 1703	226	2520	51960	9,01200									
				1810	51640										
		10 1703	P244	1320	34450	4,11300									
				1540	34100										
		10 3413	89	3020	34520	8,19400									
				2520	37700										
		10 3413	68	1540	37700	4,63300									
				1470	39510										
		10 1703	315	3000	34390	9,51500									
				6210	29040										
						79,52100									
3001							68	281	59100			59100	E04	204-3	
4204 4604		LA VILLE DE MONTREAL (SERVICE DES IMMEUBLES) 275 NOTRE-DAME, E. N2V 1C6					0F								
6001		EGOUT COLLECTEUR RIVIERE ST PIERRE													
7001		RIVIERE ST PIERRE													
1001 2002 3001 4201 4601	42093780 A 1005a2 4-8-83	LOT PALM													
		10 1704	280	2500	10000	2,50000									
							68	281	3700			3700	E 06	204-3	
		M JEAN PILON, POLICIER 4043 STE EMILIE H4E 205 2170 Rue de la Paroisse - H4N 1L5 - (12-12-83) #3349					1F								
		ANNULÉ													
		VANNITE													

42098200

ANNULÉ

9FF1

4201 Villa du Montcalm

4661 275 Notre-Dame Est H04166

CERT.	EFF.	NO
1052	4552	20

VILLE

CODE	COMPTE	EMPLACEMENT - NOM, PROFESSION, RESIDENCE					CATEGORIE BÂTIMENT	SCOLAIRE	VALEUR EN DOLLARS			MUNICIPAL	REMARQUES		
		DIV. CAD.	CADASTRE	SUBDIVISION	FRONT	PROFONDEUR			SUPERFICIE	TERR. P. C.	TERRAIN			BÂTISSE	TOTAL
4211 4611 1630	42093700	MME LUCIEN PLANTÉ LIANE DAoust 4901 STE EMILIE H9C 285													
ANNULÉ															
1681 2002 3001	42093800	LOT PALM 10 1704 281 2251 1000 2500 10000 249 100.00 249.00													
ANNULÉ															
4201 4601	LA VILLE DE MONTREAL SERVICE DES IMMEUBLES VERSO 275 NOTRE DAME E H2T 1C6														
42093850 1001 2002 2002	42093900	Don. pag 214-A 4910-14 LOT PALM 10 1704 282 416 32.00 282 21.92 2505 100.00 2505 10000 2505 2,500.00													
4201 4601 6620	LA VILLE DE MONTREAL SERVICE DES IMMEUBLES VERSO 275 NOTRE DAME H2T 1C6 Propriété sujette à la surtaxe sur terrains vagues														
1001 2002 2002 2992	42094000	4900-04 LOT PALM 10 1704 282 10 1704 284 10 1704 485 2500 10000 1900 10000 39.50 100.00 29.90 10000 3,950.00													
4201 4601 6620	LA VILLE DE MONTREAL SERVICES DES IMMEUBLES VERSO 275 NOTRE DAME E H2T 1C6 Propriété sujette à la surtaxe sur terrains vagues														
1001 2002 2004 2006 2008 2999	42094100	4872-88 PALM 10 1704 285 2500 10000 2,500.00 10 1704 286 2500 10000 2,500.00 10 1704 P287 660 10000 65000 10 1704 P284 600 10000 60000 4,250.00													
4204 4604	MME HENRI TREMBLAY (LEONIE COtes) 5118 NOTRE DAME O H9C 1T3														
1001 2002 2004	42094200	4862-68 PALM 10 1704 P287 1860 10000 1,850.00 10 1704 288 2500 10000 2,500.00													

42093800

9FE1

4201 Société municipale d'habitation de

~~ANNULÉ~~

4601 425 Sherbrooke E. Hal. 109

CERT.	EFF.
141183	141183 227

42093800

ANNULÉ

9FE1

4201 9111 de Hochberg

4601 275 St-Jacques S. Hal. 106

CERT.	EFF.
261183	111183 236

42093900

9FE1

4201 Société municipale d'habitation de
Montréal

4601 425 Sherbrooke E. Hal. 109

CERT.	EFF.
141183	141183 237

42094000

9FE1

4201 Société municipale d'habitation de
Montréal

4601 425 Sherbrooke E. Hal. 109

CERT.	EFF.
141183	141183 237

VIVANTE

VIVANTE

CODE	COMPTE	EMPLACEMENT - NOM, PROFESSION, RESIDENCE						CATEGORIE RÉGIMENT	SCOLAIRE		VALEUR EN DOLLARS				MUNICIPAL	REMARQUES	
		DIV. CAD.	CADASTRE	SUBDIVISION	FRONT	PROFONDEUR	SUPERFICIE		TERR. P. C.	TERRAIN	BÂTISSE	TOTAL					
1001	42093850		LOT PALM														
2002			10 1704	P281			250.00										
3001																	
4201			SOCIÉTÉ MUNICIPALE D'HABITATION DE MONTREAL														
4601			425 Sherbrooke E H2L 1J9														
6620			<i>Propriété sujette à la purge sur terrains vagues.</i>														

CERT. 4-2
 32 83
 237
 Prov. de:
 42093800
 4-11-83
 237
 Subd. # 42093900

CODE	COMPTE	EMPLACEMENT - NOM, PROFESSION, RÉSIDENCE						CATEGORIE BÂTIMENT	SCOLAIRE		VALEUR EN DOLLARS			MUNICIPAL	REMARQUES
		DIV. CAD.	CADASTRE	SUBDIVISION	FRONT	PROFONDEUR	SUPERFICIE		TERR. P. C.	TERRAIN	BÂTISSSE	TOTAL			
2999	42094200						4,25000								
3001								2D	1	281	6500	23300	29800	T R 1	
4201															
4601															
1001	42094300														
	A.108/01														
2002	28-12-83														
3001								2C	1	281	3700	16600	20300	T R 1	
4201															
4601															
1001	42094400														
2002															
3001								2D	1	281	3700	17500	21200	T R 1	
4211															
4611															
4612															
1001	42094500														
2002															
3001								2C	1	281	3700	13500	17200	T R 1	
4202															
4602															
1001	42094600														
2002															
3001								2C	1	281	3700	21200	24900	T R 1	
4201															
4601															
1001	42094700														
2002															
3001								2C	1	281	3700	24300	28000	T R 1	

CERT.	EFF.
7/3/83	10/12/82

42094300

IFI

4201 M. Roger Mallette

4601 4778 St-Familie HIC 287

CERT.	SYM.
14-3	28-2
84	28

AEK20

CGDE	COMPTE	EMPLACEMENT - NOM, PROFESSION, RESIDENCE						CATEGORIE BÂTIMENT	SCOLAIRE		VALEUR EN DOLLARS			MUNICIPAL	REMARQUES
		DIV. CAD.	CADASTRE	SUBDIVISION	FRONT	PROFONDEUR	SUPERFICIE		TERR. P. C.	TERRAIN	BÂTISSE	TOTAL			
4209 4609	42094700	M GILLES O'CONNELL, ELECTRICIEN 4822 PALM H4C 1Y2					1F								
1001	42094800	4816 PALM					(01)								
2002		10 1704 294		2500	10000	2,50000									
3001							2A	1	281	3700	15200	18900	T R 1		
4201 4601		M GUIBERT BEARD, DIRECTEUR EN EDUCAT 4816 PALM H4C 1Y2					1F								
4202 4602		MME GUIBERT BEARD (CELINE GRENIERS), PROFESSEUR 4816 PALM H4C 1Y2					2F								
1001	42094900	4804/12 PALM					(01)								
2002	A-19766 2-3-83	10 1704 295		2500	10000	2,50000									
3001							2D	1	281	3700	15600	19300	T R 1		
4207 4607		M LIONEL BROLET 4806 PALM H4C 1Y2					1F								
1001	42095000	4798-4800 PALM					(01)								
2002	A-98641 5-7-83	10 1704 296		2500	10000	2,50000									
3001							2B	1	281	3700	18500	22200	T R 1		
4201 4601		MME CLAUDETTE CHAMPAGNE 4800 PALM H4C 1Y2					7F								
1001	42095100	4792-94 PALM AVE					(01)								
2002		10 1704 297		2500	10000	2,50000									
3001							2A	1	281	3700	19800	18500	T R 1		
4201 4601		M MICHEL LAVIGNE, CHAUFFEUR 4794 PALM H4C 1Y2					1F								
1001	42095200	4786-90 PALM					(01)								
2002		10 1704 298		2500	10000	2,50000									
3001							2C	1	281	3700	14500	18200	T R 1		

42094900

IFT 1

4201 H. Reil Drive

4601 4810 Palm H4C 142

IFT 1

4202 Hone Linn Marquette Drive

21/1/83	2/13/83
---------	---------

42095000

IFT 1

4201 A. MICHEL LAVIGNE

4601 4794 AV. PALM H4C 142

COPY	EFF
1/2/83	3/2/83

AE820

CODE	COMPTE	EMPLACEMENT - NOM, PROFESSION, RESIDENCE					CATEGORIE BÂTIMENT	SCOLAIRE		VALEUR EN DOLLARS			MUNICIPAL	REMARQUES	
		DIV. CAD.	CADASTRE	SUBDIVISION	FRONT	PROFONDEUR		SUPERFICIE	TERR. P. C.	TERRAIN	BÂTISSÉ	TOTAL			
4204 4604	42095200	M ARMAND CHEVALIER, EMP	IMP TOBACCO												
		4790 PALM H9C 172													
1001	42095300	4780-82 PALM													
2002		10 1704 299		2500	10000	2,50000									
3001															
4201 4601		M GERARD THIBAUT, ASST OPERATEUR													
		4782 PALM H9C 172													
1001	42095400	4774-76 PALM AV													
2002		10 1704 300		2500	10000	2,50000									
3001															
4201 4601		M MICHEL PAGE, JOURNALIER													
		4774 PALM AV H9C 285													
1001	42095500	4768-70 PALM													
2002		10 1704 301		2500	10000	2,50000									
3001															
4201 4601		M RICHARD DESCOTEAUX, JOURNALIER													
		4770 PALM H9C 172													
1001	42095600	4762-66 PALM													
2002		10 1704 302		2500	10000	2,50000									
3001															
4201 4601		M GILLES RERON, PLOMBIER													
		4764 PALM H9C 172													
1001	42095700	4760-56 PALM													
2002		10 1704 303		2500	10000	2,50000									
3001															
4201 4601		Mlle LILIANE CHARLAND													
		4758 PALM H9C 172													

CODE	COMPTE	EMPLACEMENT - NOM, PROFESSION, RÉSIDENCE						CATEGORIE BÂTIMENT	SCOLAIRE		VALEUR EN DOLLARS			MUNICIPAL	REMARQUES
		DIV. CAD.	CADASTRE	SUBDIVISION	FRONT	PROFONDEUR	SUPERFICIE		TERR.	P. C.	TERRAIN	BÂTISSE	TOTAL		
9203 9603 9204 9604	42095700	M MARCEL CHARLAND 9756 PALM H9C 172 MME LAURENT GOULET (CLAIRE CHARLAND) 9760 PALM H9C 172					15 25								
1001 2002 3001	42095800	4750-54 PALM AV 10 1704 309			2500	10000	2,50000	(01)							
4201 9601		M FERNAND MAINVILLE, ELECTRICIEN 4750 AV PALM H9C 172						2C	1	ZB1	3700	15200	16900	T R 1	
1001 2002 3001	42095900	4747-48 PALM 10 1704 305			2500	10000	2,50000	(01)							
4204 9604		MME ARRAND BRUNELLE (IRENE BOUSQUET) 4748 PALM H9C 172						2C	1	ZB1	3700	15300	19000	T R 1	
1001 2002 3001	42096000	4738-42 PALM 10 1704 306			2500	10000	2,50000	(01)							
4201 9601		M MAXINE HUOT, MACHINISTE 4742 PALM AV H9C 172						2C	1	ZB1	3700	22500	26200	T R 1	
1001 2002 3001	42096100	4730-368 PALM AV 10 1704 307			2500	10000	2,50000	(01)							
4219 9619		M ERNEST R CORTE, ADMINISTRATEUR 3450 CARTIER H2K 462						2C	1	ZB1	3700	14900	18600	T R 1	
1001 2002 2004 2499 3001	42096200	4724 PALM 10 1704 308 10 1704 309			2500 2500	10000 10000	2,50000 2,50000 5,00000								
								4B	1	ZB1	7500	17300	24800	T C 1	

CODE	COMPTÉ	EMPLACEMENT - NOM, PROFESSION, RESIDENCE						CATEGORIE BÂTIMENT	SCOLAIRE		VALEUR EN DOLLARS			MUNICIPAL	REMARQUES
		DIV. CAD.	CADASTRE	SUBDIVISION	FRONT	PROFONDEUR	SUPERFICIE		TERR.	P. C.	TERRAIN	BÂTISSE	TOTAL		
4211 4611 4212 4612	42096200	M LUCIEN GILBERT 6801 DE MONTMAGNY H4E 2B1						1F							
7001 7002 7003		OL COURCELLES TRVERSEZ DE COURCELLE													
1001 2002 3001	42096400 A.93908 27-5-83	4707-11 PALM 10 1704 274		2500	10000	2,50000		001							
4201 4601		M ROBERT LORD 5149 SY ANOISE H4C 2E9						1F	1	2B1	3700	14300	18000	T R 1	
1001 2002 3001	42096500	4713-17 PALM 10 1704 273		2500	10000	2,50000		001							
4204 4604		M JEAN LOUIS BOURGULT 4701 JOGUES H4E 2X7						1F							
1001 2002 3001	42096600 A.96077 15-6-83	4719-23 PALM 10 1704 272		2500	10000	2,50000		001							
4201 4601		M JEAN CLAUDE CARRIERE, CHAUFFEUR 4723 PALM H4C 1Y1						1F							
1001 2002 3001	42096700	LOT PALM 10 1704 271		2500	10000	2,50000		7A	1	2B1	3700		3700	T/V 1	
4215 4615 4216 4616 6620		M LUCIEN GILBERT 6801 DE MONTMAGNY H4E 2B1 M DENIS GILBERT 6890 NAZARIN H4E 2X7 Propriété sujette à la censure sur terrains vagues.						1F 1F							
1001	42096800	4731/358 PALM						001							

42096400

1F11

4201 M. RONALD COUTURE

4601 1400 ST ZOTIQUE E #14 H2G1G7

ANNULÉ

CERT.	EFF.
14-7-83	27-8-83

42096460

3F12

4201 MLE BRIGITTE CHARLEER

4601 5800 TERR. SIROIS ST HUBERT J3Y 6S1

CERT.	EFF.
14-7-83	27-8-83

42096600

3F11

4201 MLE LOUISE LECLERC

4601 ~~5600~~ 2^E AVENUE HW 2Y8

AEB20

(E. 1222 # 3240 & 25-11-83 06)

3F11

4202 MLE HELENE LECLERC

4602 6750 21^E AVENUE A5 HIX2G8

CERT.	EFF.
2-2-83	15-1-83

AEB20

SERVICE D'ÉVALUATION

CODE	COMPTE	EMPLACEMENT - NOM, PROFESSION, RESIDENCE						CATEGORIE BÂTIMENT	SCOLAIRE		VALEUR EN DOLLARS			MUNICIPAL	REMARQUES
		DIV. CAD.	CADASTRE	SUBDIVISION	FRONT	PROFONDEUR	SUPERFICIE		TERR. P. C.	TERRAIN	BÂTISSE	TOTAL			
2002	42096800	10	1709	270	2500	10000	2,50000								
3001								2D	1	281	3700	22000	25700	T R 1	
4201 4601															
1001	42096900							(01)							
2002		10	1709	269	2500	10000	2,50000								
3001								2D	1	281	3700	29900	33100	T R 1	
4201 4601															
1001	42097000							(01)							
2002		10	1709	268	2500	10000	2,50000								
3001								2A	1	281	3700	6500	10200	T R 1	
4201 4601															
1001	42097100							(01)							
2002		10	1709	267	2500	10000	2,50000								
3001								2D	1	281	3700	30700	34400	T R 1	
4201 4601															
1001	42097200							(01)							
2002		10	1709	266	2500	10000	2,50000								
3001								2C	1	281	3700	17900	21600	T R 1	
4201 4601															
1001	42097300							(01)							
2002		10	1709	269	2500	10000	2,50000								
2004		10	1709	265	2500	10000	2,50000								
2999							5,00000								
3001								2D	1	281	7500	22300	29800	T R 1	

42093000

IFCI

4201 H. Pierre Plouffe

4201 4747 Palais H4C 1N1

CERT.	EFF.
21/1/83	10/8/83

CODE	COMPTE	EMPLACEMENT - NOM, PROFESSION, RESIDENCE						CATEGORIE BÂTIMENT	SCOLAIRE		VALEUR EN DOLLARS			MUNICIPAL	REMARQUES	
		DIV. CAD	CADASTRE	SUBDIVISION	FRONT	PROFONDEUR	SUPERFICIE		TERR. P. C.	TERRAIN	BÂTISSE	TOTAL				
4213 4513	42097300	MME JEAN PAUL LAROCQUE (MONTIQUE DUGAS) 103 VEAU CHATEAUGUAY CENTRE J&K 2M4						5F	2							
1001	42097400	4781/4785B PALM														
2002		10 1704	263		2500	10000	2,50000									
3001								2C	1	281	3700	17300	21000	T R I		
4201 4601		M PAUL MYRE 321 BELLEFLE H4C 3A2 342 St. Charles H4C 3V3						1F	1							
1001	42097500	4787-91 PALM AVE														
2002		10 1704	262		2500	10000	2,50000									
3001								7A 2C	1	281	3700 3700	3200	6900	T R I	236	
4201 4601		M REJEAN BEDARD 7184 17E AVENUE #3 ST MICHEL H2A 2R1						1F	1							
4202 4602		M DENIS DUGUAY 3505 BORKHAM AV #1 H4C 1A6						1F	1							
6620		Propriété sujette à la surtaxe sur terrains vagues.														
1001	42097600	4793-97 PALM														
2002		10 1704	261		2500	10000	2,50000									
3001								2D	1	281	3700	17400	21300	T R I		
4201 4601		M MICHEL GAUVIN 320 2E AV V LASALLE H0P 2G6						1F	2							
7001		RUELLE														
1001	42097750	4805-91 PALM														
2002		10 1704	484		26046	11550	30,06100									
2002					26007											
3001								1B		281	44700	1394700	1439400	E17	204-13	
4211 4611		LA COMMISSION DES ECOLES CATHOLIQUES DE MONTREAL 3737 SHERBROOKE E H1X 3B3						9F	1							
6001		ECOLE ST ZOTIQUE														
7001 7002 7003		SAINT REMI DEBUT DE DAGENAIS SAINT REMI														

CODE	COMPTE	EMPLACEMENT - NOM, PROFESSION, RÉSIDENCE						CATEGORIE BÂTIMENT	SCOLAIRE		VALEUR EN DOLLARS			MUNICIPAL *	REMARQUES
		DIV. CAD.	CADASTRE	SUBDIVISION	FRONT	PROFONDEUR	SUPERFICIE		TERR. P. C.	TERRAIN	BÂTISSE	TOTAL			
1001	42097800	4900/4902 DAGENAIS						(01)							
2002		10 1704	136		2500	10000	2,50000								
3001								2A	1 281	3700	7300	11000	T R E		
4201		M FRANCOIS LAMOUREUX						1F							
4601		4902 DAGENAIS H4C 1L7													
4207		M HENRI BOUDRIAS, MACHINISTE						1F							
4607		4900 DAGENAIS H4C 1L7													
1001	42097900	4894-90 DAGENAIS						(01)							
2002		10 1704	137		2500	10000	2,50000								
3001								2C	1 281	3700	16700	20400	T R E		
4201		M SERGE DESROCHES						1F							
4601		25 WATSON PINCOURT 37V 4L4 49 Watson, Pincourt, Ile Perrot 37V 4L4 F1222 (27-9-83) am 3056													
1001	42098000	4988-92 DAGENAIS						(01)							
2002		10 1704	138		2500	10000	2,50000								
3001								2C	1 281	3700	15800	19500	T R E		
4201		M SERGE DESROCHES						1F							
4601		25 WATSON PINCOURT 37V 4L4 49 Watson Pincourt, Ile Perrot 37V 4L4 F1222 (27-9-83) am 3056													
1001	42098100	4882-86 DAGENAIS						(01)							
2002		10 1704	139		2500	10000	2,50000								
3001								2C	1 281	3700	15800	19500	T R E		
4201		M GILLES LANTHIER						1F							
4601		4886 DAGENAIS H4C 1L7													
1001	42098200	4876 DAGENAIS						(01)							
2002		10 1704	141		2500	10000	2,50000								
2004		10 1704	140		2500	10000	2,50000								
2999							5,00000								
3001								2D	2 281	7500	57800	65300	T R E		
4201		L OFFICE MUNICIPAL D HABITATION DE MONTREAL						1F							
4601		152 EST NOYRE DAME #335 H2Y 3R4													
1001	42098300	4864-68 DAGENAIS						(01)							

CERT.	EFF.	hc
2110 83	1-7-83	261

CODE	COMPTE	EMPLACEMENT - NOM, PROFESSION, RÉSIDENCE					CATEGORIE BÂTIMENT	SCOLAIRE		VALEUR EN DOLLARS			MUNICIPAL	REMARQUES	
		DIV. CAD.	CADASTRE	SUBDIVISION	FRONT	PROFONDEUR		SUPERFICIE	TERR.	TERR. P. C.	TERRAIN	BÂTISSE			TOTAL
2002	42098300	10 1704	142	2500	10000	2,50000	20	1	281	3700	13200	14900	T R 1		
3001															
4209		M ROLAND GAUTHIER, VENDEUR 4868 DAGENAI5 H9C 1L7					IF								
4609															
1001	42098400	4858-62 DAGENAI5					0010								
2002		10 1704	143	2500	10000	2,50000	20	1	281	3700	12900	16100	T R 1		
3001															
4201		M ANDRE ARCHAMBAULT, ELECTRIEN 4858 DAGENAI5 H9C 1L7					IF								
4601															
1001	42098500	4850-56 DAGENAI5					0010								
2002		10 1704	144	2500	10000	2,50000	20	1	281	3700	14900	18600	T R 1		
3001															
4201		M FERNAND LEVESQUE, CHAUFFEUR 324 SHERBROOKE ST W 1L7 910 Cowie, Granby 2L3 1L8					IF								
4601															
1001	42098600	4836-46 DAGENAI5					0010								
2002		10 1704	145	2500	10000	2,50000	20	1	281	3700	17700	21400	T R 1		
3001															
4209		M DONALD DUFOUR, ETUDIANT 4002 JOSEPH VERDUN H96 1J4					IF								
4609															
1001	42098700	4826-34 DAGENAI5					0010								
2002		10 1704	146	2500	10000	2,50000	20	1	281	3700	13800	17500	T R 1		
3001															
4202		M FIDGLE RAMSAY, VENDEUR 4828 DAGENAI5 H9C 1L7					IF								
4602															
1001	42098800	LOT DAGENAI5					0010								
2002		10 1704	147	2500	10000	2,50000	7A	1	281	3700		3700	T R 1		
3001															

CODE	COMPTE	EMPLACEMENT - NOM, PROFESSION, RÉSIDENCE						C. C. P. C.	C. C. P. C.	C. C. P. C.	C. C. P. C.	C. C. P. C.	VALEUR EN DOLLARS			MUNICIPAL	REMARQUES
		DIV. CAD.	CADASTRE	SUBDIVISION	FRONT	PROFONDEUR	SUPERFICIE						SCOLAIRE	TERR. P. C.	TERRAIN		
4201 4401 5701 5702 6620	42098800	MME GILBERTE LALIBERTE 579 Ave. de la Faïence, Losalle HSR 242 F 1077 (S. 10 70) 1965cc ATTY PEPIN LETOURNEAU 500 PL D'ARMES #2200 MONTREAL H2Y 3S3 Propriété sujette à la surtaxe sur terrains vagues.															
1001	42098900	4807-14 DAGENAIS															
2002		10 1704 148		2500	10000	2,50000											
3001																	
4203 4603		MME PIERRE YESSIER (DIANE LAVIGNE) 1789 S DE HENRI BOURASSA 01 H2C 127 12660 Jean NOLÉ H1E 2C5 F1222, 2516 (S. 20-4-83)															
1001	42099000 A-90668 (19-3-83)	4798-9802 DAGENAIS															
2002		10 1704 149		2500	10000	2,50000											
3001		VERSO															
4201 4601		M ANDRE ARCHAMBAULT 4858 DAGENAIS H4C 1L7															
1001	42099100	4792-96 DAGENAIS															
2002		10 1704 150		2500	10000	2,50000											
3001																	
4201 4601 4202 4203 4204 4205		MME LÉOPOLD LAPIERRE (ROSE VIGNEAULT 1/2) 9792 DAGENAIS H4C 1L7 M JEAN CLAUDE LAPIERRE 1/8 MME JEAN GUY POIRIER (LISE LAPIERRE 1/8) M PAUL LAPIERRE 1/8 M GILLES LAPIERRE 1/8															
1001	42099200	4786-90 DAGENAIS															
2002		10 1704 151		2500	10000	2,50000											
3001																	
4212 4612		J W I LTD 1 WESTMOUNT SQ WESTMOUNT H3Z 2P9															
7001 7002 7003 7004		4760-82 DAGENAIS VOIR 530 DE COURCELLE DE COURCELLE TRAVERSEZ COTE NORD DE COURCELLE															

42099000

2871

4201 M. Robert Henderson

4601 4769 St. Famille, H4C 2R5

QURT.	RPP.
09/05/83	28/05/83

2870

CODE	COMPTE	EMPLACEMENT - NOM, PROFESSION, RESIDENCE						CATEGORIE BÂTIMENT	SCOLAIRE		VALEUR EN DOLLARS			MUNICIPAL	REMARQUES
		DIV. CAD.	CADASTRE	SUBDIVISION	FRONT	PROFONDEUR	SUPERFICIE		TERR. P. C.	TERRAIN	BÂTIMENT	TOTAL			
1001	42100500	4767-47	DAGENAIS												
2002		10 1704	121	2500	10000	2,50000									
2004		10 1704	120	2500	10000	2,50000									
2006		10 1704	119	2500	10000	2,50000									
2008		10 1704	118	2500	10000	2,50000									
2010		10 1704	117	2500	10000	2,50000									
2012		10 1704	116	2500	10000	2,50000									
2014		10 1704	982	14220	11500	16,39900									
2014				14300											
2016		10 1704	483	21560	25098	52,29100									
2016				IRR	23595										
2999						83,69000									
3001							SB	2	281	136100	905200	1041300	T R I		
4211		J W I LTD					CA	Z							
4611		1 WESTMOUNT SQ WESTMOUNT	H3Z 2P9												
1001	42100300	4783/4787	DAGENAIS				(01)								
2002		10 1704	115	2500	10000	2,50000									
3001							2D	1	281	3700	13800	17500	T R I		
4201		M ROLAND ST HILAIRE, ENONDEUR					IF	1							
4601		4783 DAGENAIS	H9C 1L8												
1001	42100400	4789-93	DAGENAIS				(01)								
2002		10 1704	114	2500	10000	2,50000									
3001							2C	1	281	3700	15300	19000	T R I		
4201		M ROBERT LALONDE					IF	1							
4601		4797 DAGENAIS	H9C 1L8												
1001	42100500	4795-99	DAGENAIS				(01)								
2002		10 1704	113	2500	10000	2,50000									
3001							2C	1	281	3700	14800	18500	T R I		
4201		M ROBERT LALONDE					IF	1							
4601		4797 DAGENAIS	H9C 1L8												
1001	42100600	4801-05	DAGENAIS				(01)								
2002		10 1704	112	2500	10000	2,50000									
3001							2C	1	281	3700	18200	21900	T R I		

SERVICE D'ÉVALUATION

CODE	COMPTE	EMPLACEMENT - NOM, PROFESSION, RÉSIDENCE						CATEGORIE BÂTIMENT	SCOLAIRE		VALEUR EN DOLLARS			MUNICIPAL	REMARQUES
		DIV. CAD.	CADASTRE	SUBDIVISION	FRONT	PROFONDEUR	SUPERFICIE		TERR. P. C.	TERRAIN	BÂTISSÉ	TOTAL			
4201 4601	42100600	Mlle RACHEL LALONDE 4797 DAGENAIS H9C 1LB						3F	1						
1001 2002 3001	42100700	LOT DAGENAIS 10 1701 111			2500	10000	2,50000								
4204 4604 4207 4607 6630		Mlle GERMAINE DOYON 4819 DAGENAIS H9C 1LB M MARCEL DOYON, COMMISS 6974 DE ST VALLIER Propriété sujette à la surtaxe sur terrains vagues.						3F 1F	1 1						
1001 2002 3001	42100800	4819-23 DAGENAIS 10 1701 110			2500	10000	2,50000								
4204 4604 4207 4607		Mlle GERMAINE DOYON 4819 DAGENAIS H9C 1LB M MARCEL DOYON, COMMISS 6974 DE ST VALLIER						3F 1F	1 1						
1001 2002 3001	42100900	4825-29 DAGENAIS 10 1704 109			2500	10000	2,50000								
4204 4604		M JEAN PAUL ARCHAMBAULT, OPERATEUR 4825 DAGENAIS H4C 1LB						1F	1						
1001 2002 3001	42101000	4831-35 DAGENAIS 10 1704 108			2500	10000	2,50000								
4211 4611		M ROGER ROBIDOUX, CHAUFFEUR 4835 DAGENAIS H9C 1LB						1F	1						
1001 2002 3001	42101100	4837-41 DAGENAIS 10 1704 107			2500	10000	2,50000								

CODE	COMPTE	EMPLACEMENT - NOM, PROFESSION, RESIDENCE						CATEGORIE BÂTIMENT	SCOLAIRE		VALEUR EN DOLLARS			MUNICIPAL	REMARQUES
		DIV. CAD.	CADASTRE	SUBDIVISION	FRONT	PROFONDEUR	SUPERFICIE		TERR. P. C.	TERRAIN	BÂTISSE	TOTAL			
4203 9683 6620 7000 7301 7002 7003	42101550	MRS IRVING LESLIE SAXE (ROSE ROSLYN SEGAL) 555 ST REMI H4C 366 Propriété sujette à la suite sur terrains vagues. 4911-07 DAGENAIS VOIR 555 ST REMI ST REMI DEBUT DE CAZELAIS ST REMI					SA								
1001 1002	42101600	4886-94 CAZELAIS 781 ST REMI													
2002 2004 2999		10 1674 32-2 2500 1000 25000 10 1674 32-3 2500 7500 1,87500 2,12500													
3001								4A	1	281	4000	22700	26700	T R 1	
4211 4611		MR ANTONINO MISSORI, FOREMAN 2 RG STE THERESE ST REMI JOL 2LO					1A								
1001	42101700	4880-84 CAZELAIS													
2002		10 1674 33-2 2500 8500 2,12500													
3001								2C	1	281	3200	57900	61100	T R 1	
4209 4609		M JACQUES LEGAULT, EMPLOYE CIVIQUE 806 AGNES H4C 2P8					1F								
1001	42101800	4868-78 CAZELAIS													
2002		10 1674 34 2500 11000 2,75000													
3001								2D	1	281	3900	16800	20700	T R 1	
4201 4601		MR WAYNE K PAGE, ADMINISTRATEUR 174 TOSCANINI CHATEAUGUAY J6C 989					1A								
1001	42101900	4862-66 CAZELAIS													
2002		10 1674 35 2500 11000 2,75000													
3001								2C	1	281	3900	20400	24300	T R 1	
4201 4601		MME VINCENZO CIAVAGLIA (GIULIA FABRIZI) 4862 CAZELAIS H4C 1E7 91 90 ^e avenue U. LaSalle H8K 225 F1222 2020 (22-10-82) MC					3F								
1001	42102000	4856-60 CAZELAIS													

42101800

LET 1

4201 M. Mark Decote

4601 3475 Avenue H2X 2B4

CERT.	EXP.
21/11/83	23/01/83

42101900 **ANNULÉ**

LET 2

4201 M. Lorenzo Ciavaglia

4601 91-90^e Avenue, V. Lasalle, H8R 2Z8

LET 2

4202 M. Franco Ciavaglia

4602 487 Fothergill av., V. Lasalle, H8R 2W8

CERT.	EXP.
09/05/83	25/03/83

42101900

LET 1

4203 Mme Micheline Tremblay-Ciavaglia

4603 4862 Lagelain, H4E 1E7

CERT.	EXP.
09/05/83	25/03/83

CODE	COMPTE	EMPLACEMENT - NOM, PROFESSION, RESIDENCE						CATEGORIE BÂTIMENT	SCOLAIRE		VALEUR EN DOLLARS			MUNICIPAL	REMARQUES
		DIV. CAD.	CADASTRE	SUBDIVISION	FRONT	PROFONDEUR	SUPERFICIE		TERR. P. C.	TERRAIN	BÂTISSE	TOTAL			
2002 2002	42102000 A.107016 30-11-83	10 1674	36-1	1510 1490	11000	1,61800									
3001							2C	1	281	2300	14600	16900	T R 1		
4202 4602		M. ANDRE LEGRIS 1982 JACQUES HERTEL		H4E 1R1			1F								
1001	42102100 A.107016 30-11-83	4844-54 CAZELAIS					(02)								
2002 2002 2804 2999		10 1674	36-2	1050 1000	11000	1,13400									
3001		10 1674	37-1	2000	11000	2,20000 3,33400									
4202 4602		M. ANDRE LEGRIS 1982 JACQUES HERTEL		H4E 1R1			1F								
1001	42102200	4832-42 CAZELAIS					(02)								
2002 2004 2999		10 1674	37-2	500 2500	11000	55000 2,75000 3,30000									
3001							2D	1	281	4600	23200	27800	T R 1		
4204 4604		MME CHARLES BISAILLON (ROSE ALBA SARRAZIN) 4832 CAZELAIS H4C 1E7					2F								
1001	42102310	4826-30 CAZELAIS					(02)								
2001 2002 2999		10 1674	P39	2500	6000	1,50000 30000 1,80000									
3001		10 1674	P40	500	6000										
4201 4601		MRS SILVINO PEDICELLI (ELDA MANCINI) 4820 CAZELAIS H4C 1E7 12 Monette Delson 104160 F1222 * 2730 05-7-83					2A								
1001	42102320	4820-24 CAZELAIS					(02)								
2001		10 1674	P40	3000	6000	1,80000									
3001							2C	1	281	2700	16800	19500	T R 1		
4201 4601		M. TULLIO CIANCOTTI 16 MONETTE DELSON JOL 160					1F								

42102100

ANNULÉ

2072

4301 Rue Heather, Hampden-Tremblay

4601 88A de Malin, Canal des Rapides, Canal H7N312

CERT.	EXP.
21/03/83	21/03/83

42102100

CFN1

4301 Caisse Populaire St-Henri de
Montreal

4601 540 Pl St-Henri H4C 2R9

CERT.	EXP.
22/04/83	20/11/83

CODE	COMPTE	EMPLACEMENT - NOM, PROFESSION, RESIDENCE						CATEGORIE BÂTIMENT	SCOLAIRE		VALEUR EN DOLLARS			MUNICIPAL	REMARQUES	
		DIV. CAD.	CADASTRE	SUBDIVISION	FRONT	PROFONDEUR	SUPERFICIE		TERR. P. C.	TERRAIN	BÂTISSE	TOTAL				
1001	42102400	4800-04	CAZELAIS					1020								
2002		10 1674	66-1		2500	6000	1,50000									
2004		10 1674	P66-2		2500	1200	30000									
2999							1,80000									
3001								20	1	281	2700	16400	19100	T R 1		
4211		M HECTOR DUFRESNE, COMMISS														
4611		4808 CAZELAIS H4C 1ES														
4212		MME HECTOR DUFRESNE (ISABELLE DUFRESNE)														
4612		4808 CAZELAIS H4C 1ES														
1001	42102450	4802-4798	CAZELAIS					1020								
2002		10 1674	P67-2		2500	1200	30000									
2004		10 1674	67-1		2500	6000	1,50000									
2999							1,80000									
3001								20	1	281	2700	15300	18000	T R 1		
4201		M ROBERT BEAUSEJOUR														
4601		4798 CAZELAIS H4C 1ES														
1001	42102500	4792-96	CAZELAIS					1020								
2002		10 1674	68		2500	11000	2,75000									
3001								20	1	281	3900	20400	24300	T R 1		
4201		M DOMENICO COLELLA														
4601		4796 CAZELAIS H5C 1ES														
1001	42102600	4786-90	CAZELAIS					1020								
2002		10 1674	69		2500	11000	2,75000									
3001								20	1	281	3900	19300	23200	T R 1		
4211		MME RITA DI GIANTONASO														
4611		4786 CAZELAIS H4C 1ES														
1001	42102700	4780-84	CAZELAIS					1020								
2002		10 1674	70		2500	11000	2,75000									
3001								20	1	281	3900	18300	22200	T R 1		
4201		MME ANNA MARIA ANGELINI														
4601		6390 BEURLING AV VERDUN H4H 1C0														

VERSO

42102302

1F12

4201 H. Robert Bourke

4201 604 ch. Rivière du Nord, St. Laurent
JOB 1MO

3F12

4202 Mlle Nicole Gagnon

CERT.	EFF.
21/03	19/11/82

CODE	COMPTE	EMPLACEMENT - NOM, PROFESSION, RÉSIDENCE						CATEGORIE BÂTIMENT	SCOLAIRE		VALEUR EN DOLLARS			MUNICIPAL	REMARQUES
		DIV. CAD	CADASTRE	SUBDIVISION	FRONT	PROFONDEUR	SUPERFICIE		TERR.	P. C.	TERRAIN	BÂTISSE	TOTAL		
1001	42102800	4774-78 CAZELAIS						(02)							
2002		10 1674	71			2,75000	D								
3001		VERSOS M JAMES MORSE 6390 BEURLING AV VERDUN H9H 1C8						2C	1	2B1	3900	18300	22200	T R I	
4201	4601												1F		
1001	42102900	4768-72 CAZELAIS						(02)							
2002		10 1674	72	2500	11000	2,75000									
3001		M ROBERT FRANCOEUR, ESTIMATEUR 4768 CAZELAIS H9C 1E5						2C	1	2B1	3900	20200	24100	T R I	
4201	4601												1F		
1001	42103000	4750-66 CAZELAIS													
1002	V.L.	782-92 DESNOYERS													
2002		10 1674	73	2500	11000	2,75000									
2004		10 1674	74	2500	11000	2,75000									
2999						5,50000									
3001		Mlle MARIE ANDREE LACASSE 784 DESNOYERS H9C 3E2						4A	1	2B1	9700	59200	68900	T R I	
4205	4605												3F		
7001		DESNOYERS													
7002		TRAVERSEZ													
7003		DESNOYERS													
7004		4753-57 CAZELAIS VOIR 800 DESNOYERS													
1001	42103050	LOT ARR CAZELAIS													
2002		10 P1671		4600	1000	46000									
3001		M SEBASTIANO VERELLI, JOURNALIER 362 RED CROSS V LASALLE H8R 2X9 Propriété sujette à la surtaxe sur terrains vagues.						7A	1	2B1	500		500	T R I	
4204	4604												1F		
1001	42103100	4763-65 CAZELAIS						(02)							
2002		10 1674	20	2500	9680	2,49800									
2002					10330										
3001								2B	1	2B1	3700	9400	13100	T R I	

42103800

2FT1

4201 Hous. Hous. I. He Goughlin Secord

4601 772 Hous. Warden Joe and

CERT.	EFF.
2/1/82	7/1/82

42103050

2FT1

4201 Mme Nicole Turcotte - Aurteaud

4601 6911 Hous. HUC 3-11

4767 Cazalero HUC 166 01222-2730 05-7-83

CERT.	EFF.
1/1/83	1/1/83

A.T.

CODE	COMPTE	EMPLACEMENT - NOM, PROFESSION, RESIDENCE						CATEGORIE BÂTIMENT	SCOLAIRE		VALEUR EN DOLLARS			MUNICIPAL	REMARQUES	
		DIV. CAD.	CADASTRE	SUBDIVISION	FRONT	PROFONDEUR	SUPERFICIE		TERR. P. C.	TERRAIN	BÂTISSE	TOTAL				
4201 4601	42103100	M														
1001	42103200															
2002																
2002																
3001																
4204 4604		M														
1001	42103300															
2002																
2002																
3001																
4204 4604		M														
1001	42103400															
2002																
2002																
3001																
4202 4602		M														
1001	42103500															
2002																
2002																
3001																
4201 4601		M														
1001	42103600															
2002																
3001																

42103200

2FE1

4201 Hme 2110 St Turcot - Hurler

4601 6111 Hurd H4E 224

4769 Cazalot H4C 1E6 Fax 2730 957-83

CERT.	EFF.
11/18/83	11/10/83

42103300

CFN1

4201 Societe Immobiliere J. Lemerain Inc

4601 152 Prince-Arthur Est H2X 1B7

CERT.	EFF.
21/18/83	11/10/83

42103400

1FE1

4201 H Guy Girard 73

4601 C.P. 275 Succ. 5 H4E 4J8

3FE1

4203 Hme 6010 St Girard 43

4603 4781 Cazalot H4C 1E6

CERT.	EFF.
15/12/83	2/19/83

CODE	COMPTE	EMPLACEMENT - NOM, PROFESSION, RÉSIDENCE					CATEGORIE BÂTIMENT	SCOLAIRE		VALEUR EN DOLLARS			MUNICIPAL	REMARQUES	
		DIV. CAD.	CADASTRE	SUBDIVISION	FRONT	PROFONDEUR		SUPERFICIE	TERR. P. C.	TERRAIN	BÂTISSE	TOTAL			
4201 4601	42103600	M			JEAN BATTISTA MINGARELLI, FINISSEUR DE CIMENT 9795 CAZELAIS H9C 1E6		2F	1							
1001	42103700			4797-4801 CAZELAIS			(02)								
2002 2002			10 1674	14A	2500	10300 10610	2,61900								
3001								2C	1 281	3800	16600	20400	T R 1		
4202 4602		M		CARL BRODNER 2291 BELLERIVE RR 2 CARIGNAN J3L 3P9			1F	2							
1001	42103800			4803-05 CAZELAIS											
2002 2002			10 1674	13A	2500	10610 10900	2,68900								
3001								4A	1 281	3900	23000	26900	T S 1		
4202 4602				MME GIOVANNI CIAVAGLIA (MICHELINE TREMBLAY) 4862 CAZELAIS H9C 1E7			1F	1							
1001	42103900			4809-13 CAZELAIS				(02)							
2002 2002			10 1674	12A	2500	10900 11230	2,79500								
3001								2C	1 281	3900	16500	20400	T R 1		
4201 4601		M		ANTONIO MISSORI, AGENT 517 DESROSIERS H9C 3E1 <i>2 RG STE-THERESE STREMI SOL 220 F1022 2275(6-12-82)ne</i>			1F	1							
1001	42104000			4815-19 CAZELAIS				(02)							
2002 2002			10 1674	11A	2500	11230 11570	2,85100								
3001								2C	1 281	3900	16500	20400	T R 1		
4201 4601		M		ANTONIO MISSORI, AGENT 517 DESROSIERS H9C 3E1 <i>2 RG STE-THERESE STREMI SOL 220 F1022 2275(6-12-82)ne</i>			1F	1							
1001	42104100			4821-25 CAZELAIS				(02)							
2002 2002			10 1674	10-PA	2500 1RR	11971 11570	2,90200								
3001								2C	1 281	3900	16500	20400	T R 1		

CERT.	EXP.	
solu	11/83	700

CODE	COMPTE	EMPLACEMENT - NOM, PROFESSION, RÉSIDENCE						C	F	S	C	C	VALEUR EN DOLLARS			MUNICIPAL	REMARQUES
		DIV. CAD.	CADASTRE	SUBDIVISION	FRONT	PROFONDEUR	SUPERFICIE						TERR. P. C.	TERRAIN	BÂTISSE		
9204 9604	42104100	M RONALDO CHARETTE, VENDEUR 2510 21E AVENUE LAVAL OUEST LAVAL H7R 3G2						IF									
1001	42104200	4827-31 CAZELAIS															
2002 2002		10 1674 9-PA			2500 2754	10327 11471								2,72500			
3001																	
4211 4611		M ANTONIO BISSORI, MARCHAND 5815 CAZELAIS H9C 1E6 <i>2 RC - STE THERESE ST REMI 502 2201/2202 9275 (6-12-82) M</i>						IF									
1001	42104220	LOT ARR CAZELAIS															
2002 2002 2004 2004 2999		10 1674 9-PA 10 1674 10-PA			2754 2532 437 427	1753 209 209 IRR								24500 900 24900			
3001																	
4212 4612		PROVINCE DE QUÉBEC MINS DE LA VOIRIE 255 BL CREMAZIE E #800 H2M 1L5						IF									
6001		ROUTE TRANSCANADIENNE															
1001	42104300	4833-37 CAZELAIS															
2002 2002		10 1674 8-PA			2500 2773	9138 10327								2,92900			
3001																	
4201 4601		M MICHEL PETIT 1623 D ARCEE MC GEE H3 H9E 2J9						IF									
1001	42104400	4839-43 CAZELAIS															
2002 2002		10 1674 7-PA			2500 IRR	7917 9138								2,14100			
3001																	
4202 4602		M ROGER RICHARD, AIDE CONCIERGE 4839 CAZELAIS H4C 1E6						IF									
1001	42104450	LOT CAZELAIS															

42104100

CFM1

4201 Société immobilière Jullien Inc
4601 152 Prince Arthur E. HAX 107

ANNULÉ

CERT.	EFF.
23/1/83	6/12/83

42104100

LEI1

4201 M. Luc. Houx

4601 3005 Raudot #2, H4E 2R5

CERT.	EFF.
21/3/83	6/12/83

42104100

ANNULÉ

LEI1

4201 M. Claude Dumont

4601 3150 Barclay H3B 1K1

CERT.	EFF.
11/4/83	15/1/82

CODE	COMPTE	EMPLACEMENT - NOM, PROFESSION, RESIDENCE						CATEGORIE BÂTIMENT	SCOLAIRE		VALEUR EN DOLLARS			MUNICIPAL	REMARQUES	
		DIV. CAD.	CADASTRE	SUBDIVISION	FRONT	PROFONDEUR	SUPERFICIE		TERR. P. C.	TERRAIN	BÂTISSE	TOTAL				
2002	42109950	10	1674	7-PA	IRR	9963	1,02900	0								
2002					2532	3342										
2004		10	1674	8-PA	2773	3342	63700	0								
2004					2532	1753										
2999							1,66600									
3001								68	281	1700			1700	E04	204-1	
4204		PROVINCE DE QUEBEC MINS DE LA VOIRIE						9F	1							
4604		255 BL CREMAZIE E #800 H2M ILS														
6001		ROUTE TRANS CANADIENNE														
1001	42109500	LOT CAZELAIS														
2002		10	1674	6-PA	2500	6619	1,82700									
2002					2786	7917										
3001								68	281	1500			1500	E04	204-1	
4204		PROVINCE DE QUEBEC MINS DE LA VOIRIE						9F	1							
4604		255 BL CREMAZIE E #800 H2M ILS														
6001		ROUTE TRANS CANADIENNE														
1001	42109510	LOT CAZELAIS														
2002		10	1674	6-PA	2500	6619	1,82700									
2002					2786	7917										
3001								68	281	1500			1500	E04	204-1	
4211		PROVINCE DE QUEBEC MINS DE LA VOIRIE						9F	1							
4611		255 BL CREMAZIE E #800 H2M ILS														
1001	42109600	LOT CAZELAIS														
2002		10	1674	5A	2500	7900	1,97500									
3001								68	281	2000			2000	E04	204-1	
4204		PROVINCE DE QUEBEC MINS DE LA VOIRIE						9F	1							
4604		255 BL CREMAZIE E #800 H2M ILS														
1001	42109700	LOT CAZELAIS														
2002		10	1674	4A	2500	7900	1,97500									
3001								68	281	2000			2000	E04	204-1	

CODE	COMPTE	EMPLACEMENT - NOM, PROFESSION, RESIDENCE						CATEGORIE BÂTIMENT	SCOLAIRE		VALEUR EN DOLLARS			MUNICIPAL	REMARQUES	
		DIV. CAD.	CADASTRE	SUBDIVISION	FRONT	PROFONDEUR	SUPERFICIE		TERR. P. C.	TERRAIN	BÂTISSE	TOTAL				
4204 4604 6001	42104700	PROVINCE DE QUEBEC RINS DE LA VOIRIE 255 BL CREMAZIE E #800 H2M ILS ROUTE TRANS CANADIENNE						9F								
1001 2002 3001	42104800	LOT CAZELAIS 10 1674 3A 2500 7900 1,97500							68	281	2000		2000	E04	204-1	
4204 4604 6001		PROVINCE DE QUEBEC RINS DE LA VOIRIE 255 BL CREMAZIE E #800 H2M ILS ROUTE TRANS CANADIENNE						9F								
1001 2002 3001	42104900	LOT CAZELAIS 10 1674 2A 2500 7900 1,97500							68	281	2000		2000	E04	204-1	
4204 4604 6001		PROVINCE DE QUEBEC RINS DE LA VOIRIE 255 BL CREMAZIE E #800 H2M ILS ROUTE TRANS CANADIENNE						9F								
1001 2002 2999 3001	42105000	LOT CAZELAIS 10 1674 1A 2500 7900 1,97500 IRR							68	281	2900		2900	E04	204-1	
4204 4604 6001		PROVINCE DE QUEBEC RINS DE LA VOIRIE 255 BL CREMAZIE E #800 H2M ILS ROUTE TRANS CANADIENNE						9F								
7001 7002 7003		ST RERI DEBUT DE WALNUT CAZELAIS														
1001 2002 2004 2999 3001	42105050	762-72 WALNUT 10 1674 P40 5000 3500 1,75000 10 1674 P39 5000 2500 1,25000 3,00000							20	1 281	4200	25600	29800	T R 1		

SERVICE D'ÉVALUATION

CODE	COMPTE	EMPLACEMENT - NOM, PROFESSION, RESIDENCE						CATEGORIE BÂTIMENT	SCOLAIRE		VALEUR EN DOLLARS			MUNICIPAL	REMARQUES
		DIV. CAD.	CADASTRE	SUBDIVISION	FRONT	PROFONDEUR	SUPERFICIE		TERR. P. C.	TERRAIN	BÂTISSE	TOTAL			
4201 4601 7001	42105050	* SILVINO PEDICELLI C P #11 SUCC ST MICHEL			H2A 3LB										
		RUELLE													
1001 2002 2002	42105100	708 WALNUT	10 1674	146	22400	23500	44,09200								
3001															
4204 4604 6400		GLASSPARK LIMITED 217 BRADVIEW AV. TORONTO ONTARIO M4M 2M9 175 Hanson St. Toronto Ont. M4C 1A7 FI222 (510 30) 1985 ac						CA	2						
7001 7002 7003		VOIES DU C N R TRAVERSEZ VOIES DU C N R													
1001 2002	42105200	721-23 WALNUT	10 1674	83	2500	10500	2,62500								
3001															
4201 4601		* GEORGES PERREAULT, TECHNICIEN 970 MELROSE AV H9A 2R4													
1001 2002	42105300	725-727 WALNUT	10 1674	82	2500	10500	2,62500								
3001															
4201 4601 4202 4203 4205 4206 4207		* PIETRO SCHIAVI 725 WALNUT H9C 3E5 * MARINO SCHIAVI * DOMENICO SCHIAVI * ITALO SCHIAVI * ELLE CARMINA SCHIAVI * PIETRO SCHIAVI													
1001 2002	42105400	731-33 WALNUT	10 1674	81	2500	10500	2,62500								
3001															

SERVICE D'ÉVALUATION

CODE	COMPTE	EMPLACEMENT - NOM, PROFESSION, RESIDENCE					CATEGORIE DATUM	SCOLAIRE		VALEUR EN DOLLARS			MUNICIPAL *	REMARQUES
		DIV. CAD.	CADASTRE	SUBDIVISION	FRONT	PROFONDEUR		SUPERFICIE	TERR. P. C.	TERRAIN	BÂTISSE	TOTAL		
4204 4604 4207 4607	42105400	M GIOVANNI POLIZIANI, JOURNALIER 733 WALNUT H4C 3ES					1F							
1001	42105500	735-37 WALNUT					(02)							
2002		10 1674 80			2500	10500								
3001							28	1 281	3500	7200	10700	T R I		
4201 4601		M LIONEL BRODEUR 737 WALNUT H4C 3ES					1F							
1001	42105600	739-41 WALNUT					(02)							
2002		10 1674 79			2500	10500								
3001							28	1 281	3500	13400	16900	T R I		
4201 4601		M ROBERT F DAVIES 739 WALNUT H4C 3ES					1F							
1001	42105700	743-45 WALNUT					(02)							
2002		10 1674 78			2500	10500								
3001							28	1 281	3500	15500	19000	T R I		
4211 4611		MME AURELIO LAPENNA (CLAIRE BELAIR) 745 WALNUT H4C 3ES					BF							
1001	42105800	747-751 WALNUT					(02)							
2002		10 1674 72			2500	10500								
3001							2C	1 281	3500	22300	25800	T R I		
4204 4604		M NICOLA VERELLI, JOURNALIER 9462 CENTRALE V LASALLE H4C 3ES 313 Bd. Industriel, Châteauguay Qc J4Z 4Z2					1F							
1001	42105900	753-57 WALNUT					(02)							
2002	A-87225 11-01-83	10 1674 76			2500	10500								
3001							2C	1 281	3500	25700	29200	T R I		

CODE	COMPTE	EMPLACEMENT - NOM, PROFESSION, RESIDENCE					CATEGORIE BÂTIMENT	SCOLAIRE		VALEUR EN DOLLARS			MUNICIPAL	REMARQUES	
		DIV. CAD.	CADASTRE	SUBDIVISION	FRONT	PROFONDEUR		SUPERFICIE	TERR. P. C.	TERRAIN	BÂTISSE	TOTAL			
4201 4601 7001	42105900	M DAVID YOUNG 253 DE L'ENELLE 957 WALNUT HUEZES E1222 2775 (6-12-82) REVERSE RUELLE					IF								
1001	42106000	761-71 WALNUT					(02)								
2002 2004 2999		10 1674	P67-2		3800	2500					95000				
		10 1674	P66-2		3800	2500					95000				
											1,90000				
3001							20	1	281	2600	20400	23000	T R I		
4211 4611		M ANTONIO MISSORI, COMMERCIANT 237 DESNOYERS H56 3E1 O.R.G. STE THERESE ST REMI JOL 220 F1222 2775 (6-12-82) M					IF								
7001 7002 7003 7005		CAZELAYS DEBUT DE DESNOYERS ST JACQUES RUELLE													
1001	42106100	830-40 DESNOYERS					(02)								
2002 2002	A.96078 14-6-83	10 1672	2		2600	9600					2,62300				
											9600				
2004		10 1674	P138-3		400	100					400				
2006		10 1672	P3		400	9600					38400				
2008		10 1674	138-2		2600	100					2600				
2999											3,03700				
3001							20	1	281	4200	42400	46600	T R I		
4201 4601		MR JAHARIAL GUPTA 12420 COUSINEAU H4K (R1) VERSO					1A								
1001	42106200	818-28 DESNOYERS					(02)								
2002 2004	A.93910 9-5-83	10 1674	138-1		3600	100					3600				
2004		10 1672	1		3600	9560					3,35800				
2999											3,39400				
3001		VERSO					20	1	281	4700	20800	25500	T R I		
4201 4601 4202 4602		MISS ELIZABETH MURDOCK 1604 AV DES PINS O 45 H3G 1B4 MME DONALD PILON (NICOLE BEAUDRY) P O BOX 33 BRIGHAM CTE BROKE JOE 1J0					3A 2F								
	42106250+ 42106350	Voir page 239A													
1001	42106300	806-1A DESNOYERS					(02)								
	R 104082 12-10-83	ANNULÉ													

42105900

3FT.1

4201 Mrs. Annette C. Lockhart ROBINSON

4601 ~~4885~~ ~~21st~~ ~~St~~ ~~1120~~ ~~2nd~~
257 WALNUT H4C 3E5

CERT.	EFF.
28-83	28-83

CERT.	EFF.
21/3/83	11/1/83

42106200

1E7.1

4201 In Paris Lodron

4601 7413 Hochelaga, HLL 2P6

9410

F1228 (21-9-83) am 3045

CERT.	EFF.
05/07/83	09/07/83

42106100

1A12

4201 Mr. GARY HALPENNY

4601 5 FORTIN LAVAL HOA 1G0

1630 Laugen, Mascouche Height JON 110 1A12

4202 Mr. ROBERT HARTSHORN F1222 (21-9-83) am 3056

4602 1372 LAUZON MASCOUCHE JON 1C0

AEB20

CERT.	EFF.
04-7-83	14-6-83

CODE	COMPTE	EMPLACEMENT - NOM, PROFESSION, RESIDENCE						CATEGORIE BÂTIMENT	SCOLAIRE		VALEUR EN DOLLARS			MUNICIPAL	REMARQUES		
		DIV. CAD.	CADASTRE	SUBDIVISION	FRONT	PROFONDEUR	SUPERFICIE		TERR. P. C.	TERRAIN	BÂTISSE	TOTAL					
1001	42106250	Lot Desnoyers															
2002		10	1674	21-1	4008	950	371.00									CERT. EFF. <i>[Signature]</i> 27/10/1983	
2002						857										Provient de 42106300	
3001								7A	2B1	500.		500.		TVV			
4201		M. Jean-Baptiste Lefebvre						1F									
4601		ADRESSE INCONNUE VOIR CERT. 65954															
6020		PROPRIETE SUJETTE A SURTAXE SUR TERRAIN VAGUE															
1001	42106350	806-16 Desnoyers															
2002		10	1674	22-2	2500	4308	1,149.00									CERT. EFF. <i>[Signature]</i> 27/10/1983	
2002						4816										Provient de 42106300	
2004		10	1674	24-1	IRR	IRR	11.00										
2005		10	1674	21-3	2500	4816	1,313.00										
2006						5216											
2008		10	1674	23-2	IRR	IRR	8.22										
2044							3,295.00										
3001								2D	2B1	4,600.	26,200.	30,800.		T R			
4201		M. Jacques Beaudoin						1F 1									
4601		2290 Basconsfield, W.D.G. H4A 2G8															

CODE	COMPTE	EMPLACEMENT - NOM, PROFESSION, RESIDENCE					CATEGORIE BÂTIMENT	SCOLAIRE		VALEUR EN DOLLARS			MUNICIPAL	REMARQUES							
		DIV. CAD.	CADASTRE	SUBDIVISION	FRONT	PROFONDEUR		SUPERFICIE	TERR. P. C.	TERRAIN	BÂTISSE	TOTAL									
2002	42106308 A. 96079	10-1674	21-1	4008	950	37100									<table border="1"> <tr> <th>CERT.</th> <th>EFF.</th> <th></th> </tr> <tr> <td>27/10/84</td> <td>12/10/83</td> <td>3028</td> </tr> </table> Annulé et posté sur 42106350 et 42106350.	CERT.	EFF.		27/10/84	12/10/83	3028
CERT.	EFF.																				
27/10/84	12/10/83	3028																			
2004	A. 96079	10-1674	22-2	2500	4308	1,14900															
2006		10-1674	24-1	IRR	IRR	1100															
2008		10-1674	21-3	2500	4816	1,31300															
2010		10-1674	23-2	IRR	IRR	82200															
2999						3,66600															
3001							20	I 281	5100	26200	31300	V R I									
4201		MME GERARD POUPART (MADELEINE CARRIERE) 365 DOBIE V MONT ROYAL																			
4601																					
5701		ATT SOCIETE CANADIENNE DE COURTAGE INC 68 BL ST JOSEPH O MONTREAL H2T 2P4																			
5702																					
1001	42106400	800 DESNOYERS 4753-57 CAZELAIS																			
1002																					
2002		10-1674	23-1	IRR	IRR	22300															
2004		10-1674	22-1	IRR	IRR	1,80800															
2006		10-1674	21-2	4008	1630	63400															
2999						1,86500															
3001							20	I 281	2600	19400	22000	V R I									
4211		MR PELLEGRINE CAPOZZI																			
4212		MR SALVATORE CAPOZZI																			
4213		MR PIETRO CAPOZZI																			
4214		MR VINCENZO CAPOZZI																			
4215		MR ALBERT CAPOZZI																			
4216		MR JOSEPH CAPOZZI																			
4217		MR VICTOR CAPOZZI																			
5701		ATT SALVATORE CAPOZZI & AL EX TEST 800 DESNOYERS H4C 3E3																			
5702																					
7001		CAZELAIS																			
7002		782-92 DESNOYERS VOIR 4750 CAZELAIS																			
7003		RUELLE																			
1001	42106500 A. 108102	774-78 DESNOYERS																			
2002	20-12-83	10-1674	91	2500	10500	2,62500															
3001							4A	I 281	3500	23000	26500	V S I									
4211		MME ROMANO TURANI (GISELE RANGER) 141 LAFLEUR LASALLE H8R 3H1																			
4611																					
1001	42106600	768-72 DESNOYERS																			

42106300

1F12

4201 M. CLAUDE LEDUC

4601 3900 LESAGE VERDUN H46 1A4

3F12

4202 MLE FRANCOISE GIRARD

4602 3900 LESAGE VERDUN H46 1A4

ANNULÉ

CERT.	EXP.
2-5-83	10-1-83

AED20

42106500

1F12

4201 M. Pierre Joly

4601 210 rue College Mabile JOT 1H0

CERT.	EXP.
02-28-84	06-13-83

AED20

CODE	COMPTE	EMPLACEMENT - NOM, PROFESSION, RESIDENCE					SUPERFICIE	CATEGORIE BÂTIMENT	SCOLAIRE		VALEUR EN DOLLARS			MUNICIPAL	REMARQUES
		DIV. CAD.	CADASTRE	SUBDIVISION	FRONT	PROFONDEUR			TERR. P. C.	TERRAIN	BÂTISSE	TOTAL			
2002	42106600	10 1674	92		2500	10500	2,62500								
3001															
4201															
4601															
4202															
4602															
1001	42106700	762-66													
2002		10 1674	93		2500	10500	2,62500								
3001															
4201															
4601															
4202															
4602															
1001	42106800	756-60													
2002		10 1674	94		2500	10500	2,62500								
3001															
4201															
4601															
1001	42106900	738-54													
2002		10 1674	95		2500	10500	2,62500								
2004		10 1674	96		2500	10500	2,62500								
2999							5,25000								
3001															
4201															
4601															
1001	42107000	720-36													
2002		10 1674	97		2500	10500	2,62500								
2004		10 1674	98		2500	10500	2,62500								
2999							5,25000								
3001															
4201															
4601															
1001	42107000	720-36													
2002		10 1674	97		2500	10500	2,62500								
2004		10 1674	98		2500	10500	2,62500								
2999							5,25000								
3001															
4201															
4601															

CODE	COMPTE	EMPLACEMENT - NOM, PROFESSION, RÉSIDENCE						CATEGORIE BÂTIMENT	SCOLAIRE		VALEUR EN DOLLARS			MUNICIPAL	REMARQUES	
		DIV. CAD.	CADASTRE	SUBDIVISION	FRONT	PROFONDEUR	SUPERFICIE		TERR. P. C.	TERRAIN	BÂTISSE	TOTAL				
1001	42107100	706 DESNOYERS														
2002		10 1674	105		2500	10500	2,62500									
2004		10 1674	106		3800	10500	2,28300									
2004					500											
2006		10 1674	990		1800	17600	2,68000									
2006					1500	18100										
2008		10 1674	84		2500	10500	2,62500									
2010		10 1674	99		2500	10500	2,62500									
2012		10 1674	100		2500	10500	2,62500									
2014		10 1674	89		1600	10500	2,62200									
2014					5100											
2016		10 1674	83		2500	10500	2,62500									
2018		10 1674	87		2500	10500	2,62500									
2020		10 1674	86		2500	10500	2,62500									
2022		10 1674	101		2500	10500	2,62500									
2024		10 1674	102		2500	10500	2,62500									
2026		10 1674	103		2500	10500	2,62500									
2028		10 1674	104		2500	10500	2,62500									
2030		10 1674	85		2500	10500	2,62500									
2999							40,08500									
3001								98	2	281	55100	41500	96600	T C 1		
4204		MORRIS LUMBER LTD														
4604		706 DESNOYERS H4C 3E2														
7001		C N R TRACKS														
7002		TRAVERSEZ														
7003		C N R TRACKS														
7004		RUELLE														
	42107125	voir page 242-A														
	42107135	voir page 242-B														
1001	42107150	737-47 DESNOYERS														
2002		10 1674	141-6		2500	9000	2,25000									
2004		10 1674	P141-5		1250	9000	1,12500									
2999							3,37500									
3001								20	1	281	4600	24900	29500	T R 1		
4211		M BENOIT OUELLET														
4611		739 DESNOYERS H4C 3E1														
1001	42107250	749-759 DESNOYERS														
2002	A-92459	10 1674	141-4		2500	9000	2,25000									
2004	21-4-83	10 1674	P141-5		1250	9000	1,12500									
2999							3,37500									
3001								20	1	281	4600	24900	29500	T R 1		
4201		M P RENE RACICOT														
4601		335 J J JOUBERT DUVERNAY LAVAL H76 4H7														

CODE	COMPTE	EMPLACEMENT - NOM, PROFESSION, RÉSIDENCE						CATEGORIE BÂTIMENT	SCOLAIRE		VALEUR EN DOLLARS			MUNICIPAL	REMARQUES		
		DIV. CAD	CADASTRE	SUBDIVISION	FRONT	PROFONDEUR	SUPERFICIE		TERR.	P. C.	TERRAIN	BÂTISSE	TOTAL				
1001	42107125	LOT DESNOYERS															
2002	<i>A. 101647</i>	10	N.C.D.				1,668.00										
2004	<i>2-8-85</i>	10	P4689				58,946.00										
2999							60,614.00										
3001																	
4201		VILLE DE MONTRÉAL															
4601		275 NOTRE-DAME E H2Y 1C6						9F	1								
								6B	2B1	84600.		84600.	E 05	204-3			

Pag. 242-A

CODE	COMPTE	EMPLACEMENT - NOM, PROFESSION, RÉSIDENCE						CATEGORIE BÂTIMENT	SCOLAIRE		VALEUR EN DOLLARS			MUNICIPAL	REMARQUES
		DIV. CAD.	CADASTRE	SUBDIVISION	FRONT	PROFONDEUR	SUPERFICIE		TERR. P. C.	TERRAIN	BÂTISSE	TOTAL			
1001	42107135	Lot Desnoyers													
2002	11-136794	10	1674	141-7	2500	9000	2,25000								
2004	21-9-83.	10	1674	141-8	2500	9000	2,25000								
2006		10	1674	141-9	2500	9000	2,25000								
2008		10	1674	141-P10	2460	10820	2,65200								
2010		10	1674	141-14-1	7300	1720	1,29000								
2012		10	1674	141-15-1	7500	100	7500								
2999							10,76700								
3001								6B	2B1	17,000		17,000	E 96	204-3 Prov. 42089025 & 42089050	
4301		Ville de Montréal Service de la Gestion Immobilière													
4601		507 Pl. d'Armes, app. 300 H2Y 2W8													

10-12-81 28-10-83 312

CODE	COMPTE	EMPLACEMENT - NOM, PROFESSION, RESIDENCE					CATEGORIE BÂTIMENT	SCOLAIRE		VALEUR EN DOLLARS			MUNICIPAL	REMARQUES	
		DIV. CAD.	CADASTRE	SUBDIVISION	FRONT	PROFONDEUR		SUPERFICIE	TERR. P.	TERRAIN	BÂTISSE	TOTAL			
4202 4602	42107250	M	BRUNO WENDELLOVICI 6575 WILBERTON #401	H35 2L3			IF								
1001	42107400		761-69 DESNOYERS				(02)								
2002			10 1679 141-3		2500	9000									
3001							20	1	281	3100	18800	21900	T R 1		
4202 4602		M	ROSAIRE PLOURDE 3952 ST JACQUES 0	H4C 1H8			IF								
1001	42107500		771-81 DESNOYERS				(02)								
2002			10 1679 141-2		2500	9000									
3001							20	1	281	3100	21500	24600	T R 1		
4201 4601		M	NORMAND FAUCHER, ADMINISTRATEUR 41 DES ERABLES STE ROSE H7L 1B6				IF	2							
1001	42107600		783-793 DESNOYERS				(02)								
2002			10 1679 141-1		2000	9000									
2004			10 1679 140-14		600	9000									
2999															
3001							20	1	281	3200	20800	24000	T R 1		
4201 4601		M	ROLLAND POISSANT, INSPECTEUR 744 LAHAIE PONT VIAU LAVAL H7C 3C4				IF	2							
1001	42107700		795-805 DESNOYERS				(02)								
2002			10 1679 P140-13		2600	9000									
2004			10 1679 P140-12		1360	9000									
2999															
3001							20	1	281	4900	22800	27700	T R 1		
4201 4601			Mlle GINETTE ROY 546 66 AVENUE VERDUN H4G 3A1 56 - 65ième Avenue, St. Eustache 379 318 F1222 + 2730 065-7-13				3F	2							
1001	42107800		807-17 DESNOYERS				(02)								
2002			10 1679 P140-12		1260	9000									
2004			10 1679 P140-11		2600	9000									
2999															
3001							20	1	281	4800	26300	31100	T R 1		

42107250

1552

4201 M. Michel Robitaille

4601 330 Haute-Rive, Laval H7E-447

1552

4202 M. Robert Richard

4602 1505 Des Grandes Pites, Laval H7E-444

CERT.	EFF.
12-6-83	21-4-83

CODE	COMPTE	EMPLACEMENT - NOM, PROFESSION, RESIDENCE					CATEGORIE BÂTIMENT	SCOLAIRE		VALEUR EN DOLLARS			MUNICIPAL	REMARQUES	
		DIV. CAD.	CADASTRE	SUBDIVISION	FRONT	PROFONDEUR		SUPERFICIE	TERR. P. C.	TERRAIN	BÂTISSE	TOTAL			
4201 4601	42107800	MME JOSEPH DUBREUIL (MARIE ANNE FRANCOEUR), USUFUITIERE 817 DESNOYERS H4C 3E1					BF1								
1001	42107900 A-105696 1-4-83	819-31 DESNOYERS													
2002		10 1674	140-10	2600	9000	2,34000									
2004		10 1674	140-9	2700	IRR	99900									
2004					7400										
2999						3,33900									
3001							4A	1 281	4600	24000	28600	T R 1			
4201 4601		M ROGER AUGER, RESTAURATEUR 4344 CAZELAIS H4C 1E5 134 Rue St George Etienne Cartier H4C 2Z9					BF								
1001	42107950 B 104033 4-10-83	833-93 DESNOYERS													
2002		10 1674	140-P7	1335	9520	1,23800									
2002					9030										
2004		10 1674	140-P8	2600	7400	2,29500									
2004					9520										
2999						3,53300									
3001							2D	1 281	4900	30900	35800	T R 1			
4204 4604		M ANTONIO MISSORI, JOURNALIER 2 R6 STE THERESE ST REMI JOL 2LD					BF								
4207 4607		M GIOVANNI MISSORI, JOBBER 843 DESNOYERS H4C 3E1					BF								
4210 4610		M CLAUDE MISSORI, JOBBER 833 DESNOYERS H4C 3E1					BF								
1001	42108050 A-105697 11-11-83	845-55 DESNOYERS													
2002		10 1674	140-6	2600	8540	2,09600									
2002					7590										
2004		10 1674	140-P7	1265	9030	1,10900									
2004					8540										
2999						3,20500									
3001							2D	1 281	4900	28600	33000	T R 1			
4201 4601		M GILLES GIRALDEAU 2621 NOTRE DAME O H3J 1B9					BF								
1001	42108100	857-61 DESNOYERS													
2002		10 1674	140-5	2600	7590	1,52500									
2002					IRR										
3001							2D	1 281	2100	17400	19500	T R 1			

43107900

IFT1

4301 H. Reol Frappier

4401 7152 Ch. Cot St-Luc H4V 3A1

IFT1

4302 H. Andre' Moncaet

4402 1525 Galt H4E 1J1

IFT1

4303 H. Danay De Francesco

CS17	FT1	
131164	111163	

43108050

IFT2

4301 H. Gustav Gimalden

4401 458⁰ 33^e Avenue, Dorval H9P 2Y2

CS17	FT2	
131164	111163	

CODE	COMPTE	EMPLACEMENT - NOM, PROFESSION, RESIDENCE					SUPERFICIE	CATEGORIE BÂTIMENT	SCOLAIRE		VALEUR EN DOLLARS			MUNICIPAL	REMARQUES
		DIV CAD	CADASTRE	SUBDIVISION	FRONT	PROFONDEUR			TERR. P. C.	TERRAIN	BÂTISSE	TOTAL			
4202 4602 7001	42108100	M JEAN LEFEBVRE 859 DESNOYERS H9C 3E1 RUELLE					IF	1							
1001	42108160	645-887 DESNOYERS													
2002 2002 2009 2009 2006 2006 2999	V.L.	10 1674 P140-1 10 1674 P140-2 10 1674 P140-3			2319 IRR 2319 IRR 2966 3307	6966 6558 6558 6152 6152 5999	1,78700 1,39800 1,55000 1,43500								
3001								4A	1	281	6100	45800	51900	T R 1	
4204 4604 7001 7002 7003		M LOUIS CHAURET, INSPECTEUR 3203 AV VERDUN VERDUN H96 1J9 ST JACQUES O DEBUT DE COTE ST PAUL CH DE LA BERGE DU CANAL					IF	2							
1001	42108250	5370-80 CH-DE LA COTE ST PAUL													
2002 2004 2006 2006 2010 2012 2014 2016 2018 2999		10 3415 P9 10 3415 P5 10 3415 P6 10 3415 P7 10 3415 0 10 3415 9 10 3413 25 10 3413 26 10 3413 27			IRR IRR IRR IRR IRR IRR IRR IRR IRR	IRR IRR IRR IRR IRR IRR IRR IRR IRR	2,67500 13,53000 13,53000 5,89100 2,58300 2,34000 5,16600 2700 8,47500 59,21700								
3001								4C	1	281	65600	59900	125500	T R 1	
4204 4604 7001 7002 7003		MR HARRY S SALIS, MERCHANT 5790 RENBRANT #508 H9B 2V2 ST AMBROISE RIVIERE ST PIERRE RUELLE					1A	CI							
1001	42108350 A-105698 1-11-83	5320-12 CH DE LA COTE ST PAUL						(01)							
2002 2002		10 1703 205			2300	9300 7500	1,93200								
3001								20	2	281	2700	20700	23900	T R 1	

RT

CODE	COMPTE	EMPLACEMENT - NOM, PROFESSION, RESIDENCE						CATEGORIE BÂTIMENT	SCOLAIRE		VALEUR EN DOLLARS			MUNICIPAL	REMARQUES	
		DIV. CAD	CADASTRE	SUBDIVISION	FRONT	PROFONDEUR	SUPERFICIE		TERR. P. C.	TERRAIN	BÂTISSSE	TOTAL				
4201 4601 6101	42108350	SOCIETE HYPOTHECAIRE QUEBEC LTEE 15 AV DES ACACIAS CANDIAC JSR 3K8 Occupation du domaine public valeur 105						CF	2							
1001	42108450	5310-06 CH COTE ST PAUL														
2002 2002		10 1703	204		2300	8800 7000					1,81700					
3001								20	1 281	2500	17400	19900	T R I			
4204 4604		M BERNARD TURCOTTE, MACHINISTE 6355 JOGUES H9E 2W5						IF	1							
1001	42108550	5304-5300 CH COTE ST PAUL														
2002 2002		10 1703	203		2900	7000 5200					1,46900					
3001								20	1 281	2100	19400	21500	T R I			
4201 4601		M ANDRE CADIEUX, GARAGISTE 5242 STE MARIE H9C 1X5						IF	2							
7001		STE MARIE														
1001	42108700 A. 98642 20-7-83	5286 CH COTE ST PAUL														
2002 2002		10 1703	161		3180 2500	10300 8360					2,33100					
3001								46	1 281	4400	19900	24300	T C I			
4204 4604		M GEORGES GUENETTE, GARAGISTE 5164 STE MARIE H9C 1X5						IF	2							
6009		BILL 50 EQUIPEMENT \$100														
1001	42108800	5282-80 CH COTE ST PAUL														
2002 2002		10 1703	160		2500	9860 7900					2,21800					
3001								28	1 281	3100	11700	14800	T R I			
4204 4604		MME JEAN BAPTISTE LACELLE (MAY ARSENAULT) 5280 CH COTE ST PAUL H9C 1X1						CF	2							
1001	42108900	5276-80 CH COTE ST PAUL														

CEPT.	EFF.
31-124	1-2-83

42108350

ANNULÉ

IFT1

4201 H. Gerard Baillarge

4601 5212 Ch. de la Côte St. Paul H4E 1W6
2011 Blvd. V. St-Laurent H4M 1S6
F1233 2987
16-8-83

CERT.	EFF.
21/1/82	21/1/82

42108300

IFT1

4201 H. Claude Fréchette

4601 2000 Golf H4E 1W6

ANNULÉ

CERT.	EFF.
21/1/82	20/3/82

42108700

IFT1

4201 M. RONALD RONDEAU

4601 1424 LE CARON H4E 1K3
5286 ch. Côte St. Paul H4C 1A1
(F. 122) #3246 le 22.11.83 (6)

CERT.	EFF.
23/8/83	20/7/83

42108350

IFT2

4201 H. Jacques Bouchard

4601 2001 de Chateauguay Longueuil
H4H 2K2

CERT.	EFF.
13/1/84	1/1/82

CODE	COMPTE	EMPLACEMENT - NOM, PROFESSION, RESIDENCE					CATEGORIE BÂTIMENT	SCOLAIRE		VALEUR EN DOLLARS			MUNICIPAL #	REMARQUES	
		DIV. CAD	CADASTRE	SUBDIVISION	FRONT	PROFONDEUR		SUPERFICIE	TERR. P. C.	TERRAIN	BÂTISSÉ	TOTAL			
2802 2002	42108900	10 1703	159		3180 2500	7900 5960	1,73100								
3001								4A	1 281	2900	27100	29500	T S 1		
4201 4601		M GASTON MARTIN 908 DESMARCHAIS LONGUEUIL JqJ 2Y4													
7001		RUELLE													
1001 2002 2002	42109000	5266-62 CH COTE ST PAUL													
3001		10 1703	157		2600	10100 8000	2,35300								
4211 4611 4212 4612		MR FRED KLIMOVITCH, REST KEEPER 1860 BL DESMARCHAIS H4E 286 MRS FRED KLIMOVITCH (SOPHIE CHIP) 1860 BL DESMARCHAIS H4E 286													
7001 7002 7003		5260-56 CH COTE ST PAUL VOIR 5208 NOTRE DAME NOTRE DAME O. RUELLE													
1001 1002	42109100 V.L.	5100-16 CH DE LA COTE ST PAUL 5130-32 STE CLOTILDE													
2002 2002 2004 2004 2006 2006 2008 2999		10 1703	86		2400	8500 6700	1,82400								
3001		10 1703	90		2890	10600 8800	2,23100								
4204 4207 4209 4609 4213 4214		10 1703	89		2890	10300	2,16200								
5701 5702		10 1703	87	R	2300	8500 1500	39500								
7001					2300	1500	6,56200								
4204 4207 4209 4609 4213 4214								2D	1 281	8600	47200	55800	T R 1		
5701 5702		SUCCESION J ANTONIO MANHA 5-6258, STATISTICIEN M GEORGES MANHA 28-1258 SUCCESION SYLVIO MANHA 28-1258 5112 CH DE LA COTE ST PAUL H4C 197 MME HUGHES MALTBY (BEATRICE MANHA 28-1258) MME J ANTONIO MANHA (MARGUERITE RICHARD 1081), USUFRUITIERE													
7001		ATT GEORGES MANHA 2525 HAVRE DES ILES PAVILLON C TERR B CHOMEDEY LAVA H7N 4C6													
1001 1002	42109200	STE CLOTILDE													
1001 1002	42109200	5066-70 CH COTE ST PAUL 5089-93 STE CLOTILDE													

CODE	COMPTE	EMPLACEMENT - NOM, PROFESSION, RESIDENCE						CATEGORIE BÂTIMENT	SCOLAIRE		VALEUR EN DOLLARS			MUNICIPAL	REMARQUES	
		DIV. CAD.	CADASTRE	SUBDIVISION	FRONT	PROFONDEUR	SUPERFICIE		TERR. P. C.	TERRAIN	BÂTISSE	TOTAL				
2002 2002	42109200	10	1703	53	2300	9700 7900	2,02400									
3001								4A	1	2B1	4200	19200	23400	T R 1		
4201 4601		M GERARD BROUSSEAU, LIVREUR 5089 STE CLOTILDE H4C 1L9						IF	1							
1001	42109300 A-108103	5062-66 CH DE LA COTE ST PAUL						(01)								
2002 2002	16-13-83	10	1703	76	2000	9900 7900	1,73000									
3001								2C	1	2B1	2900	18100	21000	T R 1		
4212 4612		M MICHEL ARCHAMBAULT 1/3, ENSEIGNANT 105 ANGUS V LASALLE H8R 2Y6						IF	2							
4213 4613		M GUY ARCHAMBAULT 2/3, ETUDIANT 107 ANGUS LASALLE H8R 2Y6						IF	2							
		VERSO														
1001	42109400 A-108103	5056-58 CH DE LA COTE ST PAUL						(01)								
2002 2002	16-12-83	10	1703	75	2000	7900 6900	1,43000									
3001								2B	1	2B1	2900	7800	10200	T R 1		
4212 4612		M MICHEL ARCHAMBAULT 1/3, ENSEIGNANT 105 ANGUS V LASALLE H8R 2Y6						IF	2							
4213 4613		M GUY ARCHAMBAULT 2/3, ETUDIANT 107 ANGUS LASALLE H8R 2Y6						IF	2							
		VERSO														
7001		RUELLE														
1001	42109500	5050-52 CH COTE ST PAUL						(01)								
2002 2002		10	1703	58	2000	13200 11700	2,49000									
3001								2B	1	2B1	3600	11700	15300	T R 1		
4204 4604		MME MARCEL BEAULIEU (CLAIRE DAVID) 5050 CH COTE ST PAUL H4C 1W6						SF	1							
1001	42109600 A-102166	5046-48 CH DE LA COTE ST PAUL						(01)								
2002 2002	21-9-83 A-102167	10	1703	57	2000	11700 10200	2,19000									
3001	26-9-83							2B	1	2B1	3900	7300	10700	T R 1		

42109300

IFI2

4201 M. Raymond Lavigne

4601 1750 Cr. Sibérie Brossard J4X1R2

CERT.	EPP.
22284	16.12.83

42109400

IFI2

4201 M. Raymond Lavigne

4601 1750 Cr. Sibérie Brossard J4X1R2

CERT.	EPP.
22284	16.12.83

0283V

0283V

CODE	COMPTE	EMPLACEMENT - NOM, PROFESSION, RESIDENCE						CATEGORIE BÂTIMENT	SCOLAIRE		VALEUR EN DOLLARS			MUNICIPAL	REMARQUES
		DIV. CAD.	CADASTRE	SUBDIVISION	FRONT	PROFONDEUR	SUPERFICIE		TERR. P.	TERR. C.	TERRAIN	BÂTISSE	TOTAL		
4201 4601	42109600	Mlle ALINE CUERRIER 5048 CH DE LA COTE ST PAUL						3F							
		VERSO													
1001	42109700	5040-42 CH COTE ST PAUL						(01)							
2002 2002		10 1703 56		2000	14600	2,66000									
3001					12000										
4211 4611		MME RENE FORTIN (JEANNETTE ROZON) 5040 CH COTE ST PAUL						2F							
1001	42109800	LOT CH DE LA COTE ST PAUL													
2002 2002		10 1703 55		2000	12000	2,14000									
3001					9400										
4201 4601		LA VILLE DE MONTREAL SERVICE DES IMMEUBLES 275 NOTRE DAME E						9F							
		H2Y 1C6													
1001	42109900	5032-28 CH DE LA COTE ST PAUL						(01)							
2002		10 1703 52		IRR	IRR	2,15000									
3001															
4201 4601		M. ROGER CUSSON 5030 CH DE LA COTE ST PAUL						1F							
7001 7002 7003		ST REMI TRAVERSEZ ST REMI													
1001	42110100	LOT 5007-05 CH DE LA COTE ST PAUL													
2002		10 1698 280		IRR	10352	2,18400									
2002				2000	11485										
2004		10 1698 279		2170	11485	2,47100									
2004				1935	12610										
2006		10 1698 269-1		1200	5971	71600									
2008		10 196 20-1		1000	6847	68500									
2010		10 186 19		3100	6847	1,83600									
2010				2300	6800										
2012		10 186 18		2200	6800	1,56400									
2014		10 186 16		2300	6800	1,56400									
2016		10 1702 1		IRR	4400	11,00000									
2016				14154	IRR										
2018		10 1701		5400	6400	3,20000									
2018				3700	6000										

42109600

2FI1

4201 Mme Annette Guerin - Daignault

4601 5335 Notre-Dame O # 613 H4C 313

2FI2

4202 Mme Jeanne Guerin - Therrien

4602 410 St-Jean-Baptiste E. St-Constant JOL 110

2FI2

4203 Mme Georgette Guerin - Boivin

2FI2

4204 Mme Germaine Guerin - Therrien

4604 1823 Emard H4F 207

2FI2

4205 Mme Cécile Guerin - Trudeau

4605 44 St-Catherine St-Constant JOL 110

2FI2

4206 Mme Thérèse Guerin - Ouellet

4606 2046 St-Martin H4C 106

2FI2

4207 Mme Marguerite Guerin - LaBrie

4607 1474 Maurice, V. LaSalle H8N 1P8

ANNULÉ

CERT.	EFF.
4-11-82	21-4-82

42109600

1FI1

4201 M. Jozel Ouellet

4601 5046 Ch. Cote St-Paul H4C 106

CERT.	EFF.
4-11-83	26-9-83

CODE	COMPTE	EMPLACEMENT - NOM, PROFESSION, RÉSIDENCE					CATEGORIE BÂTIMENT	SCOLAIRE		VALEUR EN DOLLARS			MUNICIPAL	REMARQUES		
		DIV. CAD	CADASTRE	SUBDIVISION	FRONT	PROFONDEUR		SUPERFICIE	TERR. P. C.	TERRAIN	BÂTISSSE	TOTAL				
2020	42110100	10	1700		9300	6000										
2020					3700	IRR										
2022		10	1700A	1	2200	IRR										
2022					1800	9100										
2024		10	1699		11625	15700										
2024					10658	20343										
2026		10	1698	282	IRR	9293										
2026					2000	10426										
2028		10	1698	281	IRR	9218										
2028					2000	10352										
2030		10	186	1-1	1200	11098										
2030						10907										
2032		10	1700	A-2	5500	6400										
2032					5600	6600										
2034		10	186	17												
2999																
						59,22900										
3001																
4201		LA VILLE DE MTL SERVICE DE LA GESTION IMMOBILIERE														
4601		275 NOTRE DAME E H2Y 1C6														
6001		ECCLE STE CLOTILDE														
7001		BOURASSA														
7003		STE CLOTILDE														
1001	42110300	5265-71 CH DE LA COTE ST PAUL														
2002		10	1698	P22	IRR	IRR										
2004		10	1698	P24	3000	2000										
2006		10	1698	P23	IRR	2000										
2006					3000	IRR										
2008		10	1698	P25	3000	2000										
2999																
						1,90100										
3001																
4201		M CARLIER DELISLE, FONCTIONNAIRE														
4601		50 RLE DU DOMAINE ILE PERROT 374 2R9 5265 Ch. Côte St. Paul H1C 1W9 F1222 2034 (2) 10-R) 2C														
1001	42110400	5273/83 CH DE LA COTE ST PAUL														
2002	A-89761	10	1698	P25	4000	2000										
2004	3-3-83	10	1698	P23	IRR	IRR										
2006	A-98643	10	1698	P24	IRR	700										
2006	26-7-83				4000	2000										
2999	H 104034															
	6-10-83					1,60300										
3001																
4201		CAISSE POPULAIRE ST HENRI DE MONTRÉAL														
4601		540 PL ST HENRI H4C 2R9														
7001		STE MARIE														

CERT.	EFF.
30-6-83	1-4-83
	280

CERT.	EFF.
10-10-83	1-2-83
	261

CERT.	EFF.
10-10-83	1-1-83
	261

VERSO

42110400

IF 11

4201 M. MARC BUTEAU

4601 247 ST JOSEPH E H2T 1A1

ANNULÉ

CERT.	EFF.
1-4-83	267-83

42110400

1A12

4201 Mr Michael Wade

4601 357 Oliver, Westmount H3Z 2C8

1A12

4202 Mr Jerry AREVISATOS

4602 1345 Green, Westmount H3Z 2A5

CERT.	EFF.
9-12-82	6-10-82

CODE	COMPTE	EMPLACEMENT - NOM, PROFESSION, RESIDENCE						CATEGORIE BÂTIMENT	SCOLAIRE		VALEUR EN DOLLARS			MUNICIPAL	REMARQUES
		DIV. CAD.	CADASTRE	SUBDIVISION	FRONT	PROFONDEUR	SUPERFICIE		TERR. P. C.	TERRAIN	BÂTISSSE	TOTAL			
1001	42110500	5301-05 CH DE LA COTE ST PAUL													
2002		10 1698	40-1	IRR	3890	63800									
2002				2000	2510										
2004		10 1698	41-1	2000	520	10600									
2004					540										
2006		10 1698	41-2	2000	910	20000									
2006					1020										
2008		10 1698	42-1	IRR	2510	35500									
2008				1960	1111										
2010		10 1698	42-2	1960	540	10600									
2010				1970	560										
2012		10 1698	42-4	1190	1020	12100									
2012				1200	1014										
2014		10 1698	42-3	710	1020	7900									
2999						1,60500									
3001							4A	1	281	2800	24300	27100	T S I		
4201		M BERNARD DIONNE, CONTRACTEUR-ELECTRI						IF							
4601		5161 STE MARIE H4C 173 250 St. Jean, mtl. H4C-034 P. 1233, # 3801, 90. (11-07-84)													
1001	42110600	5309-19 CH DE LA COTE ST PAUL													
2002		10 1698	P43	2400	7638	1,38900									
2002				2000	6288										
2004		10 1698	P44	2400	4988	1,12500									
2004				2000	4966										
2006		10 1698	P45	3247	4966	99400									
2006				2200	3160										
2008		10 1698	P42	050	6400	1600									
2008				000											
2999						3,52400									
3001							4A	1	281	4900	25500	30400	T S I		
4201		M MAURICE TURGEON						IF							
4601		4059 ST ANTOINE H4C 189													
7001		RIVIERE ST PIERRE													
7002		BERGE DU CANAL													
7003		DEBUT DE STE MARIE													
7004		CH DE LA COTE ST PAUL													
1001	42110650	5240-42 STE MARIE													
2002		10 1703	207	2300	7000	1,61000									
2004		10 1703	P208	100	7000	7000									
2999						1,68000									
3001							4A	1	281	2500	21100	23600	T S I		
4204		M ANDRÉ CADIEUX, GARAGISTE						IF							
4604		5242 STE MARIE H4C 1X5													

SERVICE D'ÉVALUATION

CODE	COMPTE	EMPLACEMENT - NOM, PROFESSION, RESIDENCE						CATEGORIE BÂTIMENT	SCOLAIRE		VALEUR EN DOLLARS			MUNICIPAL	REMARQUES	
		DIV. CAD.	CADASTRE	SUBDIVISION	FRONT	PROFONDEUR	SUPERFICIE		TERR. P. C.	TERRAIN	BÂTISSE	TOTAL				
1001	42110750	5224 STE MARIE														
2002	A 104035	10 1703	P208		2200	7000	1,50000									
2004	21-10-83	10 1703	230		2000	7000	1,40000									
2999							2,90000									
3001								48	1 281	4400	3600	8000	T C I			
4204		M GERARD BELIVEAU, SOUDEUR						1F								
4604		5224 STE MARIE H4C 1X5														
4207		M MARCEL BELIVEAU, SOUDEUR						1F								
4607		5224 STE MARIE H4C 1X5														
1001	42110900	5208-14 STE MARIE						(01)								
2002		10 1703	231		2000	7000	1,40000									
2004		10 1703	232		2000	7000	1,40000									
2999							2,80000									
3001								20	1 281	4200	9600	13800	T R I			
4204		MISS ANNIE BAKER						3A								
4604		5210 STE MARIE H4C 1X5														
1001	42110900	5204-06 STE MARIE						(01)								
2002		10 1703	233		2000	7000	1,40000									
3001								28	1 281	2100	6800	8900	T R I			
4204		MME OVILA ROLLAND (ELUMINA LADOUCEUR)						8F								
4604		5123 STE MARIE H4C 1X7														
1001	42111000	5200-02 STE MARIE						(01)								
2002		10 1703	234		2000	7000	1,40000									
3001								28	1 281	2100	8500	10600	T R I			
4201		MME ROLAND BICKLEY (ALINE FAILLE)						2F								
4601		5202 STE MARIE H4C 1X5														
1001	42111100	5198 STE MARIE						(01)								
2002		10 1703	235		2000	7000	1,40000									
3001								24	1 281	2100	12500	14600	T R I			
4211		M CARTIER COUTURE, CONTREMAITRE						1F								
4611		5198 STE MARIE H4C 1X5														

42110750

1F31

4301 N. André Cadieux

4601 5242 St. Marie HVC 115

CERT.	REF.
4-12-82	21-10-82

SERVICE D'ÉVALUATION

CODE	COMPTE	EMPLACEMENT - NOM, PROFESSION, RÉSIDENCE						CATEGORIE BÂTIMENT	SCOLAIRE		VALEUR EN DOLLARS			MUNICIPAL	REMARQUES	
		DIV. CAD.	CADASTRE	SUBDIVISION	FRONT	PROFONDEUR	SUPERFICIE		TERR. P. C.	TERRAIN	BÂTISSE	TOTAL				
1001	42111200	5192-94 STE MARIE						(01)								
2002		10 1703	236		2000	7000										
3001								28	1 281	2100	6600	8700	T R I			
4204	4604	M JEAN VERHEYDEN, FOURREUR 2226 COURSOL H3J 1C5						1F	1							
1001	42111300	5188-90 STE MARIE						(01)								
2002		10 1703	237		2000	7000										
3001								28	1 281	2100	8500	10600	T R I			
4201	4601	M PIERRE GERVAIS, CHAUFFEUR 5190 STE MARIE H9C 1X5						1F	1							
1001	42111400	5184-86 STE MARIE						(01)								
2002		10 1703	238		2000	7000										
3001								28	1 281	2100	7800	9900	T R I			
4204	4604	MME LEOPOLD PELLETIER (MARIE AIME LAVOIE) 5184 STE MARIE H9C 1X5						5F	01							
1001	42111500	5176-82 STE MARIE						(01)								
2002		10 1703	239		2000	7000										
2004		10 1703	240		2000	7000										
2999												2,80000				
3001								20	1 281	4200	6500	10700	T R I			
4201	4601	M MARCEL BOURASSA 191 WILLIBROD AV VERDUN H9S 2T5						1F	2							
1001	42111600	5172-74 STE MARIE						(01)								
2002		10 1703	241		2000	7000										
3001								4A	1 281	2100	13700	15800	T S I			
4204	4604	M BENOIT DELAGE, COUVREUR 5172 STE MARIE H9C 1X5						1F	1							
1001	42111700	5168-70 STE MARIE						(01)								

CODE	COMPTE	EMPLACEMENT - NOM, PROFESSION, RÉSIDENCE					CATEGORIE BÂTIMENT	SCOLAIRE		VALEUR EN DOLLARS			MUNICIPAL	REMARQUES		
		DIV. CAD.	CADASTRE	SUBDIVISION	FRONT	PROFONDEUR		SUPERFICIE	TERR. P. C.	TERRAIN	BÂTISSSE	TOTAL				
2002	42111700	10	1703	242	2000	7000	1,40000									
3001																
4201		MME ALBERT LAGANIERE (JEANNE BOISVERT)					BF	1								
4601		5188 STE MARIE H9C 1X5														
1001	42111800	5154-66 STE MARIE														
2002		10	1703	246	2000	7000	1,40000									
2004		10	1703	247	2000	7000	1,40000									
2979							2,80000									
3001																
4204		MME LIONEL ROLLAND (JEANNETTE CASSAGNES)					5F	1								
4604		5180 STE MARIE H9C 1X5														
4211		MME ADELARD THEORET (PAULINE CASSAGNES)					5F	2								
4611		662 BRAULT VERDUN H9H 202														
4212		MME GEORGES GUENETTE (CECILE CASSAGNES)					5F	1								
4612		5182 STE MARIE H9C 1X5														
4216		M MARCEL CASSAGNES					1F	2								
4616		1912 MONTARVILLE ST BRUNO J3V 3T5														
1001	42112000	5150-52 STE MARIE														
2002		10	1703	248	2000	7000	1,40000									
3001																
4202		M LUCIEN LONG, AGENT DE SECURITE					1F	1								
4602		5150 STE MARIE H9X 1X5														
1001	42112100	5146-98 STE MARIE														
2002		10	1703	249	2000	7000	1,40000									
3001																
4201		M LUCIEN LONG, AGENT DE SECURITE					1F	1								
4601		5150 STE MARIE H9X 1X5														
1001	42112200	5140-44 STE MARIE														
2002		10	1703	250	2000	7000	1,40000									
3001																
4204		M LEOPOLD MAROTTE, MECANICIEN					1F	02								
4604		7530 MARIE VICTORIN V. BROSSARD														

CERT.	EFF.	
30.1.83	14.83	R
		280

42112000

IFI I

4201 H. Roger Tassin

4201 5063 St-Amande HUC 2E9

CERT.	EFF.
15/12/59	1/10/62

42112100

IFI I

4201 H. Roger Tassin

4201 5063 St-Amande HUC 2E9

CERT.	EFF.
15/12/59	1/10/62

CODE	COMPTE	EMPLACEMENT - NOM, PROFESSION, RESIDENCE						CATEGORIE BÂTIMENT	SCOLAIRE	VALEUR EN DOLLARS			MUNICIPAL	REMARQUES	
		DIV. CAD.	CADASTRE	SUBDIVISION	FRONT	PROFONDEUR	SUPERFICIE			TERR. P. C.	TERRAIN	BÂTISSE			TOTAL
1001	42112300 A.98644 5-7-83	5126-38 STE MARIE						(01)							
2002		10 1703	251		IRR	IRR					1,20000				
2004		10 3413	90		IRR	IRR					19200				
2006		10 1703	252		IRR	IRR					59000				
2008		10 3413	91		IRR	IRR					81000				
2999											2,80000				
3001								20	1 2B1	4200	17200	21400	T R I		
4204		M ARMAND CHEVALIER, GARDIEN 4790 PALM H4C 1Y2						BF							
4604		VERSOS													
1001	42112400	5124-26 STE MARIE						(01)							
2002		10 3413	92		IRR						1,34800				
2004		10 1703	253		IRR						5200				
2999											1,40000				
3001								28	1 2B1	2100	8500	10600	T R I		
4211		MME RODRIGUE CLICHE (ALMA DESSUREAULT) 4750 AV PALM H4C 1Y2						BF							
4611															
1001	42112500	5120-22 STE MARIE						(01)							
2002		10 3413	93		2000	7000					1,40000				
3001								28	1 2B1	2100	8600	10700	T R I		
4204		Mlle EVA BOISVERT 5122 STE MARIE H4C 1X5						BF							
4604															
1001	42112600	LOT STE MARIE						(01)							
2002		10 3413	94		2000	7000					1,40000				
3001								68	2B1	2100		2100	E06 204-3		
4201		LA VILLE DE MONTREAL SERVICE DES IMMEUBLES 275 NOTRE DAME E H2Y 1C6						9F							
4601															
1001	42112700 A.96080 7-6-83	5112-14 STE MARIE						(01)							
2002		10 3413	95		2000	7000					1,40000				
3001								28	1 2B1	2100	6900	9000	T R I		
4201		MME MARGUERITE MANEU BRAULT						2F							
4601		VERSOS													

42112700

3FII

4201 Mlle DOROTHEE MAHEUT

4601 5114 GEE MARIE H4C 1X5

CERT.	EFF.
14-7-85	26-83

10100

42112300

1FII

4201 M. MICHEL LAVIGNE

4601 4794 AV. PALM H4C 1Y2

CERT.	EFF.
12-5-85	5-7-83

10130

CODE	COMPTE	EMPLACEMENT - NOM, PROFESSION, RESIDENCE						CATEGORIE BÂTIMENT	SCOLAIRE		VALEUR EN DOLLARS			MUNICIPAL	REMARQUES	
		DIV. CAD.	CADASTRE	SUBDIVISION	FRONT	PROFONDEUR	SUPERFICIE		TERR. P. C.	TERRAIN	BÂTISSE	TOTAL				
1001	42112800	5110 STE MARIE						(01)								
2002		10 3413	96		2000	7000	1,40000									
3001								2A	1 261	2100	15500	17600	T R 1			
4202		Mlle CAROLE COCHRANE, RESTAURATRICE														
4602		5110 STE MARIE H9C 1X5														
1001	42112900	5090/5102 STE MARIE														
2002		10 3413	97		2000	7000	1,40000									
2004		10 3413	98		2000	7000	1,40000									
2999							2,80000									
3001								9A	1 281	3900	14100	18000	T S 1			
4216		M RENE HEBERT, EPICIER														
4616		350 CONCORDIA CHATEAUGUAY J6J 1T2														
1001	42113000	5094-96 STE MARIE						(01)								
2002		10 3413	99		2000	7000	1,40000									
3001								2B	1 261	2100	10000	12100	T R 1			
4201		M REJEAN PERRON														
4601		5079 STE MARIE H9C 1X5														
1001	42113100	5090-92 STE MARIE						(01)								
2002		10 3413	P100		1937	7000	1,32500									
2002					1837											
3001								2B	1 281	2000	18900	20900	T R 1			
4201		M RICHARD LONGPRE														
4601		8076 TURLEY V LASALLE H8N 2A4														
1001	42113200	5084-88 STE MARIE						(01)								
2002		10 3413	P100		063	7000	7500									
2002					163											
2004		10 3413	101		2000	7000	1,40000									
2999							1,47500									
3001								2B	1 281	2200	9400	11600	T R 1			
4201		M ROBERT TITLEY														
4601		521 DELINELLE H9C 3B2 5086 Ste Marie H4C 1X5 F1222 2469(29-3-75)cc														

CODE	COMPTE	EMPLACEMENT - NOM, PROFESSION, RESIDENCE						CATEGORIE BÂTIMENT	SCOLAIRE		VALEUR EN DOLLARS			MUNICIPAL	REMARQUES	
		DIV CAD	CADASTRE	SUBDIVISION	FRONT	PROFONDEUR	SUPERFICIE		TERR. P. C.	TERRAIN	BÂTISSE	TOTAL				
1001	42113300	5082-84 STE MARIE						(01)								
2002		10 3413	102		2000	7000	1,40000									
3001								28	1 281	2100	8600	10700	T R 1			
4204		M RENE HEBERT, BOUCHER						1F	2							
4604		350 CONCORDIA CHATEAUGUAY J6J 1T2														
1001	42113400	5078-80 STE MARIE						(01)								
2002		10 3413	103		2000	7000	1,40000									
3001								28	1 281	2100	6800	8900	T R 1			
4201		M ROGER MARLEAU, TAILLEUR						1F	2							
4601		5080 STE MARIE H4C 1X5														
1001	42113500	5074-76 STE MARIE						(01)								
2002		10 3413	104		2000	7000	1,40000									
3001								28	1 281	2100	8100	10200	T R 1			
4202		M JACQUES DUFRESNE						1F	1							
4602		1740 ROBERVAL H4E 1E7														
4203		M ANDRE HANEL						1F	2							
4603		241 VEZINA LASALLE H8R 1S4														
1001	42113600	5070-72 STE MARIE						(01)								
2002		10 1703	254		IRR	IRR	13800									
2004		10 3413	106		IRR	IRR	1,26200									
2999							1,40000									
3001								28	1 281	2100	13900	16000	T R 1			
4202		M JACQUES DUFRESNE						1F	1							
4602		1740 ROBERVAL H4E 1E7														
4203		M ANDRE HANEL						1F	2							
4603		241 VEZINA LASALLE H8R 1S4														
1001	42113700	5066-68 STE MARIE						(01)								
2002		10 1703	255		IRR	IRR	79000									
2004		10 3413	107		IRR	IRR	61000									
2999							1,40000									
3001								28	1 281	2100	2500	4600	T R 1			

42114000

IFI 2

4201 St. Jean-Baptiste Hotel

4601 104 Avenue Lachyone 1185 228
104 Avenue Lachyone 1185 228

FI222 (25-05-83) 2518 216 IFI 1
FI222 (27-9-23) 2518 2054

4202 St. Michel Hotel

4602 2131 Jacques-Hôtel H4E 1R4

213183 251183

CODE	COMPTE	EMPLACEMENT - NOM, PROFESSION, RESIDENCE						CATEGORIE BÂTIMENT	SCOLAIRE		VALEUR EN DOLLARS			MUNICIPAL	REMARQUES
		DIV CAD.	CADASTRE	SUBDIVISION	FRONT	PROFONDEUR	SUPERFICIE		TERR. P. C.	TERRAIN	BÂTISSE	TOTAL			
4201 4601	42114200	M RENE DECOSTE, ADMINISTRATEUR 3475 KYLMER H2X 264						IF	1						
1001	42114300	5044 STE MARIE						(01)							
2002		10 1703 261			2000	7000									
3001								2B	1	281	2100	8500	10600	T R 1	
4204 4604		M DENIS HEBERT, COMMIS 5044 STE MARIE H4C 1X5						IF	1						
6101		OCCUPATION DU DOMAINE PUBLIC			VALEUR	10									
1001	42114400	5036-40 STE MARIE						(01)							
2002		10 1703 262			2000	7000									
3001								2A	1	281	2100	9400	11500	T R 1	
4204 4604		M MAURICE SABOURIN 5040 STE MARIE H4C 1X5						IF	1						
6101		OCCUPATION DU DOMAINE PUBLIC			VALEUR	10									
1001	42114500	5034-36 STE MARIE						(01)							
2002		10 1703 263			2000	7000									
3001								2B	1	281	2100	15600	17700	T R 1	
4205 4605		MME GUSTAVE THEROUX (ALICE PROVOST) 107 PRINCIPALE ST EDOUARD DE NAPIERVILLE JOL 170						2F	2						
1001	42114600	5032-30 STE MARIE						(01)							
2002		A-89168 4-3-83 10 1703 264			2000	7000									
3001								2B	1	281	2100	19000	21100	T R 1	
4204 4604		M PIERRE SARNAULT, MENUISIER 5167 STE MARIE H4C 1X7						IF	1						
1001	42114700	5024-26 STE MARIE						(01)							
2002		10 1703 265			2000	7000									
3001								2B	1	281	2100	9400	11500	T R 1	

42114600

BFI I

4201 Mme. Anne Deschamps - Larault

4601 5167 St. James H4C 1X7

GEN.	
0114183	413183

CODE	COMPTE	EMPLACEMENT - NOM, PROFESSION, RESIDENCE						CATEGORIE BÂTIMENT	SCOLAIRE	VALEUR EN DOLLARS			MUNICIPAL	REMARQUES	
		DIV. CAD.	CADASTRE	SUBDIVISION	FRONT	PROFONDEUR	SUPERFICIE			TERR. P. C.	TERRAIN	BÂTISSÉ			TOTAL
4204 4604 4207 4607	42114700	M													
1001	42114800														
2002															
3001															
4202 4602		M													
1001	42114900														
2002															
3001															
4204 4604 4207 4607		M													
1001	42115000														
2002															
3001															
4202 4602		M													
7001 7002 7003															
1001	42115100														
2002															
3001															
4211 4611		M													
1001	42115200														

42115000

1FE1

4201 H. Richard Aubin Jr.

4601 5073 Ste Marie H4C 1K6

CERT.	EST.
143	39/15
84	83

42114800

1FE2

4201 M. Rossain Perrier

4601 2501 Centrale, LaSalle H2P 1M9

CERT.	EST.
143	39/15
84	83

CODE	COMPTE	EMPLACEMENT - NOM, PROFESSION, RÉSIDENCE					CATEGORIE BÂTIMENT	SCOLAIRE		VALEUR EN DOLLARS			MUNICIPAL	REMARQUES		
		DIV. CAD.	CADASTRE	SUBDIVISION	FRONT	PROFONDEUR		SUPERFICIE	TERR. P.	TERR. C.	TERRAIN	BÂTISSE			TOTAL	
2002	42115200	10	1703	227	2100	7500	1,57500									
3001								2B	1	2B1	2400	8800	11200	T R 1		
4204		M ARTHUR TESSIER					1F									
4207		Mlle EVANGELINE TESSIER					3F									
4210		MME MARCEL ST DENIS (MARGUERITE TESSIER)					2F									
4610		5039 STE MARIE H4C 1X6														
5701		5041 STE MARIE H4C 1X6														
7001		RUELLE														
		ATT: LA CURATELLE PUBLIQUE TOUR DE LA BOURSE, C.P. 51 MONTRÉAL H4Z 1J6 F1322 # 2359 (17-1-83) P.J.														
1001	42115300	5043-49 STE MARIE														
2002	A. 73911	10	1703	225	2000	7500	1,50000									
2004	85-5-83	10	1703	224	2000	7500	1,50000									
2999							3,00000									
3001								2D	1	2B1	4500	18300	22800	T R 1		
4201		M JEAN PAUL PROVOST					1F									
4601		1620 AV DES GRANDES PILES DUVERNAY LAVAL H7E 0N2														
1001	42115400	5055 STE MARIE														
2002		10	1703	223	2000	7500	1,50000									
2004		10	1703	222	2000	7500	1,50000									
2999							3,00000									
3001								2D	2	2B1	4100	63000	67100	T R		
4201		LA SOCIÉTÉ D'HABITATION DU QUÉBEC					CF									
4601		1054 CONROY BLOC 3 4E ETAGE QUÉBEC G1R SE7														
5701		Att: Office municipal d'habitation de Montréal, code 301														
5702		150 Notre-Dame Est. 8e étage H4Z 1J6														
6001		BAIL EMPHYTEUTIQUE FIN 1-12-2025 @ H4Y 3R4														
1001	42115500	5059-61 STE MARIE														
2002		10	1703	221	2000	7500	1,50000									
3001								2B	1	2B1	2200	10100	12300	T R 1		
4204		M JEAN PASTERIS, FIN CIMENT					1F									
4604		5059 STE MARIE H4C 1X6														
4207		M ALBERT BAZINET, CHAUFFEUR					1F									
4607		5061 STE MARIE H4C 1X6														
1001	42115600	5063-65 STE MARIE														
2002		10	1703	220	2000	7500	1,50000									

42115300

IF 22

4301

M. GERARD PROVOST

4601

2157 PAULINE V. LASALLE HBN 1L7

CERT.	KFP.
14-88	255-88

CODE	COMPTE	EMPLACEMENT - NOM, PROFESSION, RESIDENCE						CATEGORIE BÂTIMENT	SCOLAIRE		VALEUR EN DOLLARS			MUNICIPAL	REMARQUES
		DIV. CAD.	CADASTRE	SUBDIVISION	FRONT	PROFONDEUR	SUPERFICIE		TERR. P.	C	TERRAIN	BÂTISSE	TOTAL		
3001	42115600														
4201		M BENOIT DELAGE						1F	1	2B1	2200	25000	27200	T R 1	
4601		5060 STE MARIE H4C 1X5													
1001	42115700	5067-69 STE MARIE						(01)							
2002		10 1703 219			2000	7500	1,50000								
3001								2B	1	2B1	2200	8300	10500	T R 1	
4201		M BENOIT DELAGE						1F	1						
4601		5172 STE MARIE H4C 1X5													
1001	42115800	5071-73 STE MARIE						(01)							
2002		10 1703 218			2000	7500	1,50000								
2004		10 1703 217			2000	7500	1,50000								
2999							1,00000								
3001								2B	1	2B1	4500	23100	27600	T R 1	
4211		M RICHARD AUBIN, AJUSTEUR						1F	1						
4611		5073 STE MARIE H4C 1X6													
1001	42115900	5075-77 STE MARIE						(01)							
2002		10 3413 117			IRR	IRR	17500								
2004		10 1703 216			IRR	IRR	1,32500								
2999							1,50000								
3001								2B	1	2B1	2200	8300	10500	T R 1	
4204		M GILLES ROUSSEAU, OPERATEUR						1F	2						
4604		1480 SERRE V LASALLE H0M 1X2													
1001	42116000	5079-81 STE MARIE						(01)							
2002		10 3412 116			IRR	IRR	63000								
2004		10 1703 215			IRR	IRR	87000								
2999							1,50000								
3001								2B	1	2B1	2200	11600	13800	T R 1	
4201		MME ROSARIO VAUTHIER (LOUISA BEAUREGARD)						1F	1						
4601		5081 STE MARIE H4C 1X6													
1001	42116100	5083-85 STE MARIE						(01)							

42116000

4201 R. René Vauthier ANNULÉ 1812

4601 669-HE AVENUE, Jachures H8S 2V5

CERT.	EFF.
9-11-82	6-9-82

42116000

1811

4201 H. Cantin Couture

4601 5143 St. Marie H4C 1X5

CERT.	EFF.
10-10-82	11-10-82

CODE	COMPTE	EMPLACEMENT - NOM, PROFESSION, RESIDENCE						CATEGORIE BÂTIMENT	SCOLAIRE		VALEUR EN DOLLARS			MUNICIPAL	REMARQUES	
		DIV. CAD.	CADASTRE	SUBDIVISION	FRONT	PROFONDEUR	SUPERFICIE		TERR. P. C.	TERRAIN	BÂTISSE	TOTAL				
2002 2004 2999	42116100	10 3413	115		IRR	IRR	87000									
		10 1703	214		IRR	IRR	63000									
							1,50000									
3001								28	1	281	2200	15600	17800	T R 1		
4204 4604		M EDGAR NYETTE, JOURNALIER 5085 STE MARIE H4C 1X6														
1001	42116200	5087-89 STE MARIE														
2002 2004 2999		10 3413	114		IRR	IRR	1,08000									
		10 1703	213		IRR	IRR	42000									
							1,50000									
3001								28	1	281	2200	7500	9700	T R 1		
4204 4604		MME JOSEPH BEAULAC (AURORE ROULEAU) 5087 STE MARIE H4C 1X6														
1001	42116300	5091-93 STE MARIE														
2002 2004 2999		10 3413	113		IRR	IRR	1,12000									
		10 1703	212		IRR	IRR	38000									
							1,50000									
3001								28	1	281	2200	12400	14600	T R 1		
4201 4601		M ROBERT LAMONTAGNE 8 ROSE STE THERESE STE 113 11541 Rg - St-Rene St-scholastique Mirabel JON 150 F 1242 2306 (10-1-83)CC														
1001 1002	42116400	5095-97-99-5101 STE MARIE 255 YAMASKA														
2002 2002 2004 2006 2006 2008 2999		10 1703	210-2		1000	2900	30750									
						3250										
		10 1703	211		IRR	IRR	51000									
		10 3413	111-2		1000	4250	44260									
						4600										
		10 3413	112		IRR	IRR	99000									
							2,24911									
3001								20	1	281	4200	23400	27600	T R 1		
4201 4601		MME GERARD FROULX (MARGUERITE BRIERE) 153 ROSE DE LINA H4C 2L1														
7001		YAMASKA														
1001	42116600	5103-07 STE MARIE														

CODE	COMPTE	EMPLACEMENT - NOM, PROFESSION, RESIDENCE						CATEGORIE BÂTIMENT	SCOLAIRE		VALEUR EN DOLLARS			MUNICIPAL	REMARQUES	
		DIV. CAD.	CADASTRE	SUBDIVISION	FRONT	PROFONDEUR	SUPERFICIE		TERR.	P. C.	TERRAIN	BÂTISSE	TOTAL			
2002	42116600	10 1703	209-1	1000	4500	49500										
2002					5400											
2004		10 3413	109	1800	2100	18900										
2004					000											
2008		10 1703	196	200	5400	1,31100										
2008				2000	7500											
2008		10 3413	110-1	1000	3000	25500										
2008					2100											
2999						2,25000										
3001								2C	1 2B1	3400	17900	21300	T R 1			
4201		M JEAN PIERRE DI TOMASSO, CHAUFFEUR														
4601		5103 STE MARIE H9C 1X7														
1001	42116700	5109/11A STE MARIE														
2002		10 1703	195	2000	7500	1,50000										
3001								2C	1 2B1	2200	8100	10300	T R 1			
4201		MME MARCELLE MOREL														
4601		6151 DE HENRI BOURASSA E 2403 KIL NORD H4G 2V3 6780 D'Orléans #306 HT 2J4 F1222 (5110.83) 198500														
1001	42116800	5113-15 STE MARIE														
2002		10 1703	199	2000	7500	1,50000										
3001								2B	1 2B1	2200	8100	10300	T R 1			
4201		M MARCEL LAMARCHE														
4601		5113 STE MARIE H9C 1X7														
1001	42116900	5117-23 STE MARIE														
2002		10 1703	193	2000	7500	1,50000										
2004		10 1703	192	2000	7500	1,50000										
2999						3,00000										
3001								2C	1 2B1	4200	12400	16600	T R 1			
4204		MME OVILA ROLLAND (ELUHINA LADOUCEUR)														
4604		5123 STE MARIE H9C 1X7														
1001	42117000	5125-27 STE MARIE														
2002	H 104036 31-10-83	10 1703	191	2000	7500	1,50000										
3001								2B	1 2B1	2200	11600	13800	T R 1			

CODE	COMPTE	EMPLACEMENT - NOM, PROFESSION, RESIDENCE					CATEGORIE BÂTIMENT	SCOLAIRE		VALEUR EN DOLLARS			MUNICIPAL	REMARQUES	
		DIV. CAD.	CADASTRE	SUBDIVISION	FRONT	PROFONDEUR		SUPERFICIE	TERR. P.	C.	TERRAIN	BÂTISSE			TOTAL
4201 4601	42117000	MME J C ALBERT BAYARD (CECILE D ANJOU) 5127 STE MARIE H9C 1X7					SF								
		<i>5131</i>													
1001	42117100	5127-31 STE MARIE					(01)								
2002		10 1703 190			2000	7500				2200	14300	16500			
3001							2A 2B	1	2B1	2200	13100	15300	Y R 1		
4201 4601		M WILFRID QUESNEL, OPERATEUR 4271 TOURVILLE H9C 1X3 5131 Ste. Marie H4C 1X7					1F								
4202 4602		MME WILFRID QUESNEL (JOCELYNE BERGERON) (F. 1222-4340, le 28-11-83 lb)					SF								
4201 4601		4271 TOURVILLE H9C 1X3													
1001	42117200	5133-35 STE MARIE					(01)								
2002		10 1703 189			2000	7500									
3001							2A	1	2B1	2200	12900	15100	Y R 1		
4204 4604		M PHILIPPE ROLLAND, JOURNALIER 5133 STE MARIE H9C 1X7					1F								
1001	42117300	5137-39 STE MARIE					(01)								
2002		10 1703 188			2000	7500									
3001							2B	1	2B1	2200	8100	10300	Y R 1		
4201 4601		M ROSAIRE TREMBLAY, ENTREPRENEUR 5137 STE MARIE H9C 1X7					1F								
1001	42117400	5141 STE MARIE					(01)								
2002		10 1703 187			2000	7500				2200	5900	8100	Y R 1		
3001							2A	1	2B1	2200	5900	8100	Y R 1		
4213 4613		M HECTOR TREMBLAY, MACHINISTE 5141 STE MARIE H9C 1X7					1F								
1001	42117500	5145-51 STE MARIE					(01)								
2002		10 1703 186			2000	7500									
2004		10 1703 185			2000	7500									
2999															
3001							20	1	2B1	4500	30500	35000	Y R 1		

42117000

1FI1

4201 H. Pierre Lamarche

4601 5125 St. Marie H4C 1X7

2FI1

4202 Mme. Cécile Robitaille - Lamarche.

CERT.	EFF.
4-12-88	3-10-82

CODE	COMPTE	EMPLACEMENT - NOM, PROFESSION, RÉSIDENCE						CATEGORIE BÂTIMENT	SCOLAIRE		VALEUR EN DOLLARS			MUNICIPAL	REMARQUES
		DIV. CAD.	CADASTRE	SUBDIVISION	FRONT	PROFONDEUR	SUPERFICIE		TERR.	TEMP.	TERRAIN	BÂTISSE	TOTAL		
4201 4601	42117500	M LAURENT PELLETIER						IF	2						
		1040 30E AVENUE LASALLE			H8P	2E7									
1001	42117600	5155 STE MARIE						(01)							
2002		10 1703	184		2000	7500						1,50000			
2003		10 1703	183		2000	7500						1,50000			
2004		10 1703	182		2000	7500						1,50000			
2099												4,50000			
3001								20	2	2B1	6600	67500	74100	T R 5	
4205 4605		L OFFICE MUNICIPAL D HABITATION DE MONTREAL						CF							
		152 EST NOTRE DAME			#359	H2Y	3R4								
1001	42117900	5167-65 STE MARIE						(01)							
2002	A-89968 4-3-83	10 1703	181		2000	7500						1,50000			
3001								20	1	2B1	2200	18600	13800	T R 1	
4204 4604		M PIERRE SARRAULT, MENUISIER						IF							
		5167 STE MARIE			H4C	1X7									
1001	42118000	5169 STE MARIE						(01)							
2002	A-89968 4-3-83	10 1703	180		2000	7500						1,50000			
3001								20	1	2B1	2200	27500	29700	T R 1	
4204 4604		M PIERRE SARRAULT, MENUISIER						IF							
		5167 STE MARIE			H4C	1X7									
1001	42118100	5173-75 STE MARIE						(01)							
2002		10 1703	179		2000	7500						1,50000			
3001								20	1	2B1	2200	7500	9700	T R 1	
4201 4601		MME RAYMOND DAIGLE (EVELYNE DOR)						SF							
		5176 STE MARIE			H4C	1X5									
1001	42118200	5177-79 STE MARIE						(01)							
2002		10 1703	178		2000	7500						1,50000			
3001								20	1	2B1	2200	8500	10700	T R 1	

12117900

8FT 1

201 Home Currier Deschamps - Lacroix

1601 5167 Ste. Marie H4C 1K7

21/4/83	4/13/83
---------	---------

2118000

8FT 1

201 Home Currier Deschamps - Lacroix

1601 5167 Ste. Marie H4C 1K7

21/4/83	4/13/83
---------	---------

CODE	COMPTE	EMPLACEMENT - NOM, PROFESSION, RÉSIDENCE					CATEGORIE BÂTIMENT	SCOLAIRE		VALEUR EN DOLLARS			MUNICIPAL	REMARQUES
		DIV. CAD.	CADASTRE	SUBDIVISION	FRONT	PROFONDEUR		SUPERFICIE	TERR. P. C.	TERRAIN	BÂTISSE	TOTAL		
4204 4604	42118200	M	ALBERT HYER DIT HAYEUR, EMP C N R 1017 36E AVENUE V LASALLE HBP 3A9				IF	2						
1001	42118300		5181 STE MARIE						(01)					
2002			10 1703 163		2400	7500					1,80000			
3001									2A	1 281	2700	14800	17500	T R 1
4201 4601		M	ROLLAND DIONNE 250 ST FERDINAND H9C 258				IF	1						
7001			CH DE LA COTE ST PAUL YAMASKA											
7002			STE MARIE											
7003			255 YAMASKA VOIR 5099 STE MARIE											
7004			RUELLE											
7005			507-11 YAMASKA VOIR 5075 NOTRE DAME O											
7006			RUELLE											
7007			TRVERSEZ											
7008			RUELLE											
7009			510-12 YAMASKA VOIR 5101 NOTRE DAME O.											
7010			NOTRE DAME O.											
7011			RUELLE											
7012			STE MARIE											
7013			DEBUT DE STE CLOTILDE											
7014			CH DE LA COTE ST PAUL											
7015			5130-32 STE CLOTILDE VOIR 5100 CH COTE ST PAUL											
7016														
7017														
7018														
1001	42118400		5104-26 STE CLOTILDE						(01)					
2002	V.L		10 1703 107		2000	7000					1,40000			
2004			10 1703 102		2000	7000					1,40000			
2006			10 1703 106		2000	7000					1,40000			
2999											4,20000			
3001									20	1 281	5100	45300	50400	T R 1
4201 4601		M	JACQUES BOUCHARD 300 DE CHATEAUGUAY LONGUEUIL J4H 2K7				IF	2						
1001	42118500		5092-94 STE CLOTILDE						(01)					
2002			10 1703 101		2000	7000					1,40000			
2004			10 1703 100		2000	7000					1,40000			
2999											2,80000			
3001									2B	1 281	3400	10400	13800	T R 1
4201 4601		MME	PATRICIA LALONDE 5092 STE CLOTILDE H9C 1M1				2F	1						

CODE	COMPTE	EMPLACEMENT - NOM, PROFESSION, RESIDENCE					CATEGORIE BÂTIMENT	SCOLAIRE		VALEUR EN DOLLARS			MUNICIPAL	REMARQUES	
		DIV. CAD.	CADASTRE	SUBDIVISION	FRONT	PROFONDEUR		SUPERFICIE	TERR. P. C.	TERRAIN	BÂTISSE	TOTAL			
1001	42118600	5076-88 STE CLOTILDE													
2002		10	1703	99	2000	7000	1,40000								
3001								2B	1	2B1	1700	6200	9900	T R I	
4201		M JEAN YVES LECOMTE, NOILEUR 5076 STE CLOTILDE H4C 1M1					1F	1							
4601															
		VERSO													
1001	42118700	5080-82 STE CLOTILDE													
2002		10	1703	98	2000	7000	1,40000								
3001								2B	1	2B1	1700	7700	9400	T R I	
4211		M JEAN CLAUDE DURAND 2512 25 ^e Avenue Lachine H5S 2N7					1F	2							
4611		2512 ST JOSEPH LACHINE H5S 2N7													
4212		MME JEAN CLAUDE DURAND (CHARTELLE SAONE)					1F	2							
4612		2512 ST JOSEPH LACHINE H5S 2N7													
		(11.9.83) 200 3045													
		A-89969 3-3-83													
1001	42118800	5074-76 STE CLOTILDE													
2002		10	1703	97	2000	7000	1,40000								
3001								2B	1	2B1	1700	6400	8100	T R I	
4204		M EDMOND COTE, JOURNALIER 5074 STE CLOTILDE H4C 1M1					1F	1							
4604															
1001	42118900	EST DE 5076 STE CLOTILDE													
2002		10	1703	86	2000	7000	1,40000								
3001								2E	1	2B1	1700	600	2300	T R I	
4204		MME LEOPOLD MOQUIN (ALICE COTE) 5077 VAILLANT H4C 1K7					2F	1							
4604															
4207		M EDMOND COTE, JOURNALIER 5074 STE CLOTILDE H4C 1M1					1F	1							
4607															
4210		M PAUL COTE, JOURNALIER 5074 STE CLOTILDE H4C 1M1					1F	1							
4610															
5701		ATT EDMOND COTE 5074 STE CLOTILDE H4C 1M1													
5702															
1001	42119000	5056-58 STE CLOTILDE													
2002		10	1703	85	2000	7000	1,40000								
2004		10	1703	84	2000	7000	1,40000								
2999							2,80000								
3001								2C	1	2B1	3400	7500	10900	T R I	

42118600

2FI 1

4301 *Maison Cho Kee Hung (Mau Hung Lu)*

4601 3781 *Maison-Dame O. HHC 1PS*

DATE	REV.
7/3/23	16/12/22

CODE	COMPTE	EMPLACEMENT - NOM, PROFESSION, RESIDENCE					CATEGORIE BÂTIMENT	SCOLAIRE		VALEUR EN DOLLARS			MUNICIPAL	REMARQUES	
		DIV. CAD.	CADASTRE	SUBDIVISION	FRONT	PROFONDEUR		SUPERFICIE	TERR. P. C.	TERRAIN	BÂTISSE	TOTAL			
4204 4604	42119000	MME LOUIS GILLET (LUCILLE HARIER) 117 ORCHARD AV V LASALLE H8R 3G1					2F	C2							
1001	42119100	5048-52 STE CLOTILDE													
2002	A.107027 25-11-83	10	1703	83		2000	7000				1,40000				
2804	A.108105	10	1703	82		2000	7000				1,40000				
2999	21-12-83										2,80000				
3001								2B	1	2B1	3400	12200	15600	T R 1	
4204 4604		MME LUCETTE DUQUETTE 5052 STE CLOTILDE H9C 1M1 VERSO					3F	I							
1001	42119200	5038-40 STE CLOTILDE													
2002		10	1703	81		2000	7000				1,40000				
3001								2B	1	2B1	1700	10300	12000	T R 1	
4211 4611		M JEAN DUBOIS 633 BOURGEOYS H3K 2M5 VERSO					1F	I							
1001	42119300	5034-36 STE CLOTILDE													
2002		10	1703	80		2000	7000				1,40000				
3001								2B	1	2B1	1700	10700	12400	T R 1	
4201 4601		M ALCIDE LECORTE, MACHINISTE 5034 STE CLOTILDE H9C 1M1					1F	I							
1001	42119400	5028 STE CLOTILDE													
2002		10	1703	79		2000	7000				1,40000				
3001								2A	1	2B1	1700	13900	15600	T R 1	
4201 4601		M RENE NOBERT, MACHINISTE 5028 ST CLOTILDE H9C 1M1					1F	I							
1001	42119500	5018-24 STE CLOTILDE													
2001	A-89969	10	1703	77		2000	7000				1,40000				
2802	2-3-83	10	1703	78		2000	7000				1,40000				
2999											2,80000				
3001								2B	1	2B1	3400	11400	14800	T R 1	

42119200

1FE1

4201 H. Boyer Toussigny

4601 ~~2624 St. Laurent~~

5046 St. Clothilde H4C 1M1 F1922+2736 857B

CERT.	APP.
05.08.84	05.11.83

42119100

ANNULÉ

1FE1

4201 M. Alain de Belleville

4601 6028 Hurteau H4E 292

CERT.	APP.
05.08.84	05.11.83

42119100

2FE1

4201 Marie Lise Pilon-Lebrun

4601 552 St. Remi H4C 365

CERT.	APP.
05.08.84	05.11.83

NEB20

CODE	COMPTE	EMPLACEMENT - NOM, PROFESSION, RESIDENCE						CATEGORIE BÂTIMENT	SCOLAIRE		VALEUR EN DOLLARS			MUNICIPAL	REMARQUES	
		DIV. CAD.	CADASTRE	SUBDIVISION	FRONT	PROFONDEUR	SUPERFICIE		TERR.	P. C.	TERRAIN	BÂTISSE	TOTAL			
4202 4602	42119500	M JEAN CLAUDE DURAND, CONTRACTEUR 2512 ST JOSEPH-LAMARQUE H65 2H9 285 23 ^e Ave. Duquesne, Lachine H5S 2V1 F1222 (21-9-83) em 3045						SF								
7001 7002 7003 7004 7005		ST REMI TRAVERSEZ ST REMI 5005-09 STE CLOTILDE VOIR 534 ST REMI RUELLE														
1001	42119600	5035-37 STE CLOTILDE						(01)								
2002		10	1703	61		IRR	IRR				1,91800					
3001								2B	1	281	2300	9000	11300	T R 1		
4201 4601		Mlle YVETTE RATTE, HOTESSE 5035 STE CLOTILDE H4C 1L9						SF								
1001	42119700	5041-45 STE CLOTILDE						(01)								
2002		10	1703	62		IRR					1,91800					
3001								ZC	1	281	2300	17300	19600	T R 1		
4201 4601		MME ROLAND GAUTHIER (THERESE LEDUC) 322 SALABERRY CHATEAUGUAY NORD H6J 4L5						SF								
1001	42119800	5047-51 STE CLOTILDE						(01)								
2002		10	1703	63		2000	9600				1,92000					
3001								ZC	1	281	2300	16600	18900	T R 1		
4201 4601		M CLEMENTE VIOLA, JOURNALIER 1953 JACQUES HERTEL H4E 1R2 1830 Cardinal H4E 1R4 F1222 7034 (21-10-83) 20						SF								
1001	42119900	5053-55 STE CLOTILDE						(01)								
2002		10	1703	64		2000	6300				1,26000					
3001								2A	1	281	1600	15600	17200	T R 1		
4211 4611		MME RAYMOND DESY (MARCELLE ROY) 5053 STE CLOTILDE H4C 1L9						SF								
1001	42120000	5059-61 STE CLOTILDE						(01)								
2002		10	1703	65		2000	6300				1,26000					
3001								2B	1	281	1600	6000	7600	T R 1		

42119800

1F12

4201 M. JACQUES COTE

4601 835 AV. CHAMPAGNEA DUTREMONT HAV3R2

ANNULÉ

CERT.	EFF.
33-8-83	12-5-83

42119800

1F12

4201 M. HARRY GRENIER

4601 7868 JACQUES CARTIER D. LONGUEUIL JUL 253

2F12

4202 Mme DIANE POLIQUIN-GRENIER

CERT.	EFF.
25-8-83	13-5-83

41820

CODE	COMPTE	EMPLACEMENT - NOM, PROFESSION, RESIDENCE					CATEGORIE BÂTIMENT	SCOLAIRE		VALEUR EN DOLLARS			MUNICIPAL	REMARQUES
		DIV. CAD.	CADASTRE	SUBDIVISION	FRONT	PROFONDEUR		SUPERFICIE	TERR. P. C.	TERRAIN	BÂTISSE	TOTAL		
4202 4602	42120000	M PAUL PACHULSKI 5061 STE CLOTILDE	H4C	IL9			IF							
1001	42120100	5065-67 STE CLOTILDE					(01)							
2002	A.98645 21-7-83	10 1703	66	2000	6300	1,26000								
3001	A.98646 26-7-83						2B	1	2B1	1600	5900	7500	T R 1	
4211 4611	M ROBERT DURAND 16 PAUL VI CHATEAUGUAY	J&K	2A6				IF							VERSO
1001	42120200	5071-75 STE CLOTILDE					(01)							
2002		10 1703	72	2000	6300	1,26000								
3001							2C	1	2B1	1600	13300	14900	T R 1	
4201 4601	M RAYMOND DEST, EMPLOYE DES POSTES 5053 STE CLOTILDE	H4C	IL9				IF							
1001	42120300	5077/81A STE CLOTILDE					(01)							
2002		10 1703	73	2000	6300	1,26000								
3001							2D	1	2B1	1600	22400	24000	T R 1	
4202 4602	M EMANUELLE COSENTINO, FERBLANTIER 6813 WAVERLY	H2S	3H8				IF							
7001 7002 7003 7004	RUELLE 5789-93 STE CLOTILDE VOIR 5068 CH DE LA COTE ST PAUL CHEMIN DE LA COTE ST PAUL BOURASSA													
1001	42120400	5261-65 STE CLOTILDE					(01)							
2002	A-92460 28-4-80	10 1698	P276	6300	11600	3,19400								
3001				1320	1RR		2C	1	2B1	3900	20200	24100	T R 1	
4201 4601	M JULES MEUNIER, CONTRACTEUR 7679 14E AVENUE ST MICHEL	#1	H2A	2R2			IF							
4202 4602	M ROGER DERY, FACTEUR 7679 14E AVENUE ST MICHEL	#1	H2A	2R2			IF							VERSO
1001	42120500	5269-75 STE CLOTILDE					(01)							

42120400

1F12

4201 M. Yvan Charren

4201 44 ST-FRANCOISXAVIER C.P. 1074 Rigaud
JOP-1P0

2F12

4202 Mme Suzanne Berduas - Charren

CERT.	EFF.
12-6-83	17-4-83

42020100

3A12

4201 MRS BEATRICE DURAND

4201 180 12^e RUE NEWARK-NEWJERSEY E.U.

3A12

4202 MRS LINDA DURAND

1A12

4203 Mr NORMAN DURAND

ANNULÉ

CERT.	EFF.
23-6-83	21-7-83

42120100

1F11

4201 M. JOSEPH TRINCHITELLA

4201 3555 HUTCHISON H2X269

CERT.	EFF.
23-6-83	21-7-83

SERVICE D'ÉVALUATION

CODE	COMPTE	EMPLACEMENT - NOM, PROFESSION, RESIDENCE						CATEGORIE BÂTIMENT	SCOLAIRE		VALEUR EN DOLLARS			MUNICIPAL	REMARQUES	
		DIV. CAD	CADASTRE	SUBDIVISION	FRONT	PROFONDEUR	SUPERFICIE		TERR. P. C.	TERRAIN	BÂTISSE	TOTAL				
2002 2004 2999	42120500	10 1690	P276		067	7200	9800									
		10 1690	275		IRR	IRR	1,71400									
							1,76200									
3001								20	1	281	2200	40000	42200	T R 1		
4207 4607		MME GEORGES GUENETTE (CECILE CASSAGNES) 5164 STE MARIE M4C 1X5						5F								
1001	42120550	5277-81 STE CLOTILDE						6019								
2002		10 1690	279		2000	IRR	1,55700									
3001								20	1	281	1900	18500	20400	T R 1		
4204 4604		MME OMER LAPRISE (GERMAINE THERRIEN) 5283 STE CLOTILDE M4C 1N2						8F								
1001	42120650	5283-87 STE CLOTILDE						6019								
2002		10 1690	273		2000	IRR	1,39900									
3001								20	1	281	1700	18600	20300	T R 1		
4204 4604		MME OMER LAPRISE (GERMAINE THERRIEN) 5283 STE CLOTILDE M4C 1N2						8F								
1001	42120700	5289-93 STE CLOTILDE						6019								
2002 2002	A-104759 31-10-83	10 1690	272		2000	6600 5600	1,23000									
3001								20	1	281	1500	23300	24800	T R 1		
4201 4601		M MARCEL DUROCHER, BIJOUTIER 3762 NOTRE DAME S M4C 1P0 11989 Bl O'Brien H4J 1Y9 (F.1235A3240 le 28-11-83 lb)						1F								
1001	42120800	5297-5303 STE CLOTILDE						6019								
2002 2002 2004 2004 2999	A-102161 14-9-83	10 1690	271		2000	5600 4600	1,02000									
		10 1690	P270		1000	4600	69700									
					2400	3600										
							1,71700									
3001								20	1	281	2100	30400	32500	T R 1		
4201 4601		M DENIS DAUPHINAIS 333 DE COURCELLES M4C 380						1F								

42120700

8A11

4201 Mrs Eileen Saunders - Roxrocks

4601 3763 Notre-Dame O. HVC 1P8.

CERT.	EFF.
9-12-82	31-10-82

42120800

CFN2.

4201 Socié' Portepulle Mac Inc.

4601 76 Morgan, Baisi & Wife' H9X 3A6.

CERT.	EFF.
9-11-82	14-9-82

SERVICE D'ÉVALUATION

CODE	COMPTE	EMPLACEMENT - NOM, PROFESSION, RESIDENCE						CATEGORIE BÂTIMENT	SCOLAIRE		VALEUR EN DOLLARS			REMARQUES	
		DIV. CAD	CADASTRE	SUBDIVISION	FRONT	PROFONDEUR	SUPERFICIE		TERR.	TEPR.	TERRAIN	BÂTISSÉ	TOTAL		
									P. C.						
1001	42120900	LOT STE CLOTILDE													
2002		10 1698	P270		4793	610	64000								
2002					3720	2680									
3001								63	201	800		800	E06 204-3		
4204		LA VILLE DE MONTREAL (SERVICE DES IMMEUBLES);													
4604		275 NOTRE-DAME, E. H2Y 1C6													
6001		SQUARE 8-2-26													
6002		FINS PUBLIQUES													
7001		ST ALPHONSE													
1001	42121250	5256-60 STE MARIE						(01)							
2002		10 1698	41-3		2482	2000	49500								
2002					2466										
2004		10 1698	42-5		2466	2000	49100								
2004					2458										
2999							98600								
3001								20	1 281	1400	14000	15400	T R 1		
4202		M ARTHUR RICARD						1F							
4602		6410 SHERBROOKE #58 H4B 1N2													
4203		MME ARTHUR RICARD (ASMA ALHARAZI)						2F							
4603		6410 SHERBROOKE #58 H4B 1N2													
1001	42121350	5262-66 STE MARIE						(01)							
2002	A-117184	10 1698	42-6		2482	2000	48900								
2002					2458										
2004	1-1-83	10 1698	41-4		2508	2000	49400								
2004					2482										
2999							98300								
3001								20	1 281	1400	14000	15400	T R 1		
4202		M ARTHUR RICARD						1F							
4602		6410 SHERBROOKE #58 H4B 1N2													
4203		MME ARTHUR RICARD (ASMA ALHARAZI)						2F							
4603		6410 SHERBROOKE #58 H4B 1N2													
1001	42121400	5268-72 STE MARIE						(01)							
2002		10 1698	47		2000	8830	1,73900								
2002						8580									
3001								20	1 281	2400	16000	18400	T R 1		

CODE	COMPTE	EMPLACEMENT - NOM, PROFESSION, RÉSIDENCE						CATEGORIE BÂTIMENT	SCOLAIRE		VALEUR EN DOLLARS			MUNICIPAL	REMARQUES
		DIV CAD.	CADASTRE	SUBDIVISION	FRONT	PROFONDEUR	SUPERFICIE		TERR. P. C.	TERRAIN	BÂTISSE	TOTAL			
4204 4604	42121400	MR MICHAEL SADIY, DOM BRIDGE E 5248 STE MARIE H9C 1X9 5248						1A							
1001	42121500	5274-78 STE MARIE						(01)							
2002 2002		10 1698	48		2000	8580 8310									
3001								2C	1	281	2300	31200	33500	T R I	
4201 4601		M FRANK BIEBUYCK 8361 BL ST LAURENT H2P 2M7						1F							
4202 4602		M GUILIO DI FRUSCIA 314 FLEURY O H3L 1V3						1F							
1001	42121600	5280-84 STE MARIE						(01)							
2002 2002	R 100523 29-8-83	10 1698	49		2000	8310 8060									
3001								2C	1	281	2300	37700	40000	T R I	
4202 4602		M ROBERT SIMARD, FAILLI 457 STE MADELEINE H3K 2K8						1FB							
4203 4603		M MARCEL SIMARD, FAILLI 6965 HURTEAU H9E 2Y8						1FB							
5701 5702		ATT RAYMOND CHABOT FAFARD GAGNON INC SYNDIC PL VICTORIA #1404 H9Z 1J2													
1001	42121700	5286-88 STE MARIE						(01)							
2002 2002		10 1698	50		2000	8060 7740									
3001								2B	1	281	2200	18500	20700	T R I	
4202 4602		M GAETAN LAUZON 3511 EDGAR FABREVILLE LAVAL H7P 2E6						1F							
1001	42121800	5290-92 STE MARIE						(01)							
2002 2002		10 1698	51		2000	7511 7540									
3001								2B	1	281	2100	18900	21000	T R I	
4201 4601		M GAETAN LAUZON, MENUISIER 3511 EDGAR FABREVILLE H7P 2E6						1F							

42121600

CFN1

4201 Casse Populaire St. Germain de
 4601 5155 Notre-Dame O H4C 1T4

CERT.	EFF.
15/10/83	18/10/83

42121600

CFN2

4201 Immeuble J.P. Lalonde Lté
 4601 665 St. Remaichais, Verdun H4E 4M2

CERT.	EFF.
13-10-83	22-8-82

42121600

IFZ1

4201 St. Bernard Gauthier
 4601 ~~5155 St. Germain H4C 2E9~~
 5284 St. Jean H4C 1X9

P1222 (25-05-83) 2523 2/4

ANNULÉ

CERT.	EFF.
7/3/83	21/10/82

CODE	COMPTE	EMPLACEMENT - NOM, PROFESSION, RÉSIDENCE						CATEGORIE BÂTIMENT	SCOLAIRE		VALEUR EN DOLLARS			MUNICIPAL	REMARQUES	
		DIV. CAD	CADASTRE	SUBDIVISION	FRONT	PROFONDEUR	SUPERFICIE		TERR. P. C.	TERRAIN	BÂTISSE	TOTAL				
1001 1002	42121700 R-07327	<i>lot aval de 5292</i> 5292-89 STE MARIE 103 AVE CARILLON						(01)								
2002 2002 2004 2004 2999	10-01-83 (v. de mtl)	10 1698	52		2000	7540	1,48000									CERT. 10/10/83 15-82 261 0
		10 1698	53		2000	7290	1,42900									CERT. 9/3/83 10/1/83 232
						7020	2,90900									
3001								6A 2B 7B	2 2B1	4000 -4000	4000	17500	21500	T R 1 E/06 204-3		
4201 4601		CAISSE POPULAIRE ST HENRI DE MONTRÉAL VERSO 540 PL ST HENRI H9C 2R9						CF								
7001 7002 7003		AVE CARILLON TRAVERSEZ AVE CARILLON														
1001	42122000	5305 STE MARIE														
2002 2004 2999		10 1698	38		2000	7000	1,40000									
		10 1698	37-2		1500	7000	1,05000									
							2,45000									
3001								3A	1 2B1	3400	71100	74500	T R 1			
4202 4602		M ROBERT GAGNE <i>374 JUREAU VILLE LASALLE H8R-3x8</i> 159 90E AVENUE LASALLE H8R 2Z5						IF								
4203 4603		M GAETAN GAGNE 10 SEGUIN ST LOUIS DE GONZAGNE J0S 1T0						IF								
		<i>fi2000 R0 3860 13-7-83</i>														
1001	42122100	5295 STE MARIE						(01)								
2002 2004 2999		10 1698	37-1		500	7000	35000									
		10 1698	36		2000	7000	1,40000									
							1,75000									
3001								2D	1 2B1	2400	31700	34100	T R 1			
4202 4602		MME HARVEY CROSS (JACQUELINE DAVID) 5295 STE MARIE 89 H9C 1X8						2F								
1001	42122300	5287-91 STE MARIE						(01)								
2002 2004 2999		10 1698	35		2000	7000	1,40000									
		10 1698	34		2000	7000	1,40000									
							2,80000									
3001								2C	1 2B1	3900	11400	15300	T R 1			
4201 4601		M HUBERT LANTEIGNE JR, CONTRACTEUR GENERAL 70 PARC GEORGES ETIENNE CARTIER #1 H9C 2Z9						1F								

1212/1900

9 F E 1

4201 21th de Montreal - Services des affaires municipales

4601 275 Notre-Dame E HAT 10^e

211231101183 236

SERVICE D'ÉVALUATION

CODE	COMPTE	EMPLACEMENT - NOM, PROFESSION, RÉSIDENCE						CATEGORIE BÂTIMENT	SCOLAIRE		VALEUR EN DOLLARS			MUNICIPAL	REMARQUES	
		DIV. CAD.	CADASTRE	SUBDIVISION	FRONT	PROFONDEUR	SUPERFICIE		TERR.	TERR.	TERRAIN	BÂTISSE	TOTAL			
1001	42122900	5279-83 STE MARIE						0010								
2002		10 1698	33		2000	7000										
2004		10 1698	32		2000	7000										
2999						2,80000										
3001																
4201		MME RENE LAVOIE (ANNETTE GROULX)						25	1							
4601		5283 STE MARIE H9C 1X8														
1001	42122600	5273-75 STE MARIE						0010								
2002		10 1698	31		2000	7000										
3001																
4201		MME YVETTE CLICHE						25	1							
4601		5275 STE MARIE H9C 1X8														
1001	42122700	5269-71 STE MARIE						0010								
2002		10 1698	30		2000	7000										
3001																
4201		MME RENE CADIEUX (THERESE LEBLANC)						05	1							
4601		5269 STE MARIE H9C 1X8														
1001	42122800	5265-67 STE MARIE						0010								
2002		10 1698	29		2000	7000										
3001																
4211		MME OSCAR LAUZON (ALINE POISSANT)						55	2							
4611		8780 SAGUENAY V LASALLE H8R 2R2														
1001	42122900	5261-63 STE MARIE						0010								
2002		10 1698	28		2000	7000										
3001																
4211		MME OSCAR LAUZON (ALINE POISSANT)						55	02							
4611		8780 SAGUENAY V LASALLE H8R 2R2														
1001	42123000	5257-59 STE MARIE						0010								

VERS

VERS

42122800

IFI 1

4201 M. JACQUES HEBERT

4601 593 5^e AVENUE H8S 2W1

CERT.	EFF.
14-1-83	25-5-83

42122900

IFI 1

4201 M. JACQUES HEBERT

4601 593 5^e AVENUE H8S 2W1

CERT.	EFF.
14-1-83	25-5-83

CODE	COMPTE	EMPLACEMENT - NOM, PROFESSION, RESIDENCE						CATEGORIE D'IMMEUBLE	SCOLAIRE		VALEUR EN DOLLARS			MUNICIPAL	REMARQUES	
		DIV. CAD.	CADASTRE	SUBDIVISION	FRONT	PROFONDEUR	SUPERFICIE		TERR. F. C.	TERRAIN	BÂTISSE	TOTAL				
2002	42123000	10	1698	27	2000	7000	1,90000									
3001								28	1	281	2000	10300	12300	T R 1		
4204		M PAUL EMILE BOISVERT, MARQUEUR						IF	1							
4604		5257 STE MARIE H9C 1X8														
1001	42123100	5253-55 STE MARIE														
2002		10	1698	26	2000	7000	1,90000									
3001								28	1	281	2000	9400	11400	T R 1		
4204		M TOMASSO BACCANALE, CORDONNIER						IF	1							
4604		5253 STE MARIE H9C 1X8														
7001		CH DE LA COTE ST PAUL														
7002		DEBUT DE BRASSIER AV														
7003		FROM C N R PROPERTY														
1001	42124200	LOT ARR AV DE CARILLON														
2002		10	1698	P212	IRR	3325	60100									
2002						1840	3890									
2004		10	1698	P211	IRR	3890	82900									
2004						2000	4300									
2006		10	1698	P210	IRR	4300	96400									
2006						2100	4709									
2999							2,47400									
3001								7A	2	281	3400		3400	T/V 1		
4201		CANADIAN ERECTORS MFG LTD						CA	1							
4601		5491 NOTRE DAME O H9C 1T8														
6620		Propriété sujette à la surtaxe sur terrains vagues.														
1001	42124300	LOT AVE DE CARILLON														
2002		10	1698	P212	2000	4875	89300									
2002					IRR	4310										
2004		10	1698	P211	2000	4310	81100									
2004					IRR	3820										
2999							1,70900									
3001								6B		281	1			1 604 204-1		
4204		PROVINCE DE QUEBEC HINS DE LA VOIRIE						PF	1							
4604		255 BL CREMAZIE E #800 H2X 1L5														
1001	42124400	LOT AU CARILLON														
2002		10	1698	P210	2100	3820	75800									
2002					IRR	3410										

SERVICE D'ÉVALUATION

CODE	COMPTE	EMPLACEMENT - NOM, PROFESSION, RESIDENCE						CATEGORIE BÂTIMENT	SCOLAIRE		VALEUR EN DOLLARS			MUNICIPAL *	REMARQUES	
		DIV. CAD.	CADASTRE	SUBDIVISION	FRONT	PROFONDEUR	SUPERFICIE		TERR. P. C.	TERRAIN	BÂTISSE	TOTAL				
3001	42124400							6B	2B1				1	ED4	204-1	
4204 4604							9F	1								
		PROVINCE DE QUEBEC MINS DE LA VOIRIE 255 BL CREMAZIE E #800 H2M ILS														
1001	42124500															
		LOT AU CARILLON														
2002		10	1698	209		2100	6200								1,72200	
3001								6B	2B1				1	ED4	204-1	
4204 4604								9F	1							
		PROVINCE DE QUEBEC MINS DE LA VOIRIE 255 BL CREMAZIE E #800 H2M ILS														
1001	42124550															
		LOT ARR AV CARILLON														
2002 2002		10	1698	P208		2111 2100	5300 5090								1,09300	
3001								7A	1 2B1	1500				1500	T/V 1	
4211 4611 4620								IF	2							
		M GERARD HAMEL 542 40E AVENUE V LASALLE H2T 2E9 Propriété sujette à la censure sur terrains vagues.														
1001	42124600															
		LOT AV CARILLON														
2002 2002		10	1698	P208		2111 IRR	2900 3110								42900	
3001								6B	2B1				1	ED4	204-1	
4204 4604								9F	1							
		PROVINCE DE QUEBEC MINS DE LA VOIRIE 255 BL CREMAZIE E #800 H2M ILS														
7001																
7003																
7004																
7005																
7006																
7007																
7008																
7010																
7011																
		RUELLE NOTRE DAME O. RUELLE RIVIERE ST PIERRE DEBUT DE VICTOR HUGO AV RIVIERE ST PIERRE RUELLE NOTRE DAME O RUELLE														
1001	42126700															
		LOT VICTOR HUGO														
2002		10	1698	262		2000	6200								1,64000	
3001								7A	2 2B1	2000				2000	T/V 1	

CODE	COMPTE	EMPLACEMENT - NOM, PROFESSION, RESIDENCE						CATEGORIE BÂTIMENT	SCOLAIRE		VALEUR EN DOLLARS			MUNICIPAL	REMARQUES	
		CH. CAD.	CADASTRE	SUBDIVISION	FRONT	PROFONDEUR	SUPERFICIE		TERR. P.	C.	TERRAIN	BÂTISSE	TOTAL			
4211 4611 6620	42126700	CANADIAN ERECTORS MFG LTD 5491 NOTRE DAME O H4C 1T8 Propriété soumise à la surtaxe sur terrains vagues.						CA	1							
1001	42126800	LOT VICTOR HUGO														
2002		10 1698	203		2000	8200										
3001								7A	2	281	2000		2000	T/V 1		
4211 4611 6620		CANADIAN ERECTORS MFG LTD 5491 NOTRE DAME O H4C 1T8 Propriété soumise à la surtaxe sur terrains vagues.						CA	1							
7001		LIMITES														
7002		TRAVERSEZ														
7003		LIMITES														
7004		DEBUT DE CLOVIS														
1001	42128900	LOT CLOVIS														
2002		10 1698	P93		4440	2000							89000			
2004		10 1698	P92		4000	2000							80000			
2006		10 1698	P91		4300	800							34400			
2999													2,03400			
3001								59		281	2500		2500	E06 204-3		
4204 4604		LA VILLE DE MONTRÉAL (SERVICE DES IMMEUBLES) 275 NOTRE-DAME, E. H2Y 1C6						95	1							
7001		NOTRE DAME OUEST														
7002		RUELLE														
7003		LIMITES														
7004		TRAVERSEZ A DROITE														
7005		LIMITES														
1001	42129400	LOT CLOVIS														
2002		10 1698	170		IRR	IRR							3,38000			
3001								7A	2	281	4100		4100	T/V 1		
4211 4611 6620		CANADIAN ERECTORS MFG LTD 5491 NOTRE DAME O H4C 1T8 Propriété soumise à la surtaxe sur terrains vagues.						CA	1							
1001	42129500	LOT CLOVIS														
2002		10 1698	169		2000	10400							2,08000			
3001								7A	2	281	2600		2600	T/V 1		

SERVICE D'ÉVALUATION

CODE	COMPTE	EMPLACEMENT - NOM, PROFESSION, RESIDENCE						CATEGORIE PAYMENT	SCOLAIRE		VALEUR EN DOLLARS			MUNICIPAL	REMARQUES
		DIV. CAD.	CADASTRE	SUBDIVISION	FRONT	PROFONDEUR	SUPERFICIE		TERR P. C.	TERRAIN	BÂTISSE	TOTAL			
4211 4611 6620 7001 7002 7003 7004 7005 7006 7007 7008 7009 7010 7012 7013 7014 7015 7016	42129500	CANADIAN ENECTORS MFG LTD 5541 NOTRE DAME O H4C 1Y8 Propriété sujette à la surtaxe sur terrains vagues. RUELLE NOTRE DAME OUEST RUELLE RIVIERE ST PIERRE DEBUT DE SEPTEMBRE DE RIVIERE ST PIERRE RUELLE NOTRE DAME O TRAVERSEZ NOTRE DAME O RUELLE RIVIERE ST PIERRE DEBUT DE TURCOT ST RENT BOURASSA						CA							
1001	42131200	5200 TURCOT						(01)							
2002 2002		10 186 38		2400	8700 8900	2,13700									
3001								28	1 281	2600	6400	9000	T R I		
4211 4611		M LEO PELLETIER, MECANICIEN 5200 TURCOT H4C 1L3						IF							
1001	42131350	5206-08 TURCOT						(01)							
2002 2002		10 186 P39		2400	4260 4250	1,02100									
3001								28	1 281	1200	15100	16300	T R I		
4211 4611 4212 4612		M ROLAND LALONDE, SACRISTAIN 5206 TURCOT H4C 1L3 MME ROLAND LALONDE (CECILE HOUDE) 5206 TURCOT H4C 1L3						IF RF							
1001	42131400	5212-19 TURCOT						(01)							
2002 2002		10 186 40		2400	8100 7800	1,90800									
3001								28	1 281	2300	7500	9800	T R I		
4201 4601		MRS ANTONIO PEPPE (THERESE LISI) 5212 TURCOT H4C 1L3						RA							
1001	42131500	5210/20 TURCOT						(01)							

CODE	COMPTE	EMPLACEMENT - NOM, PROFESSION, RESIDENCE					SUPERFICIE	CATEGORIE BÂTIMENT	SCOLAIRE		VALEUR EN DOLLARS			MUNICIPAL	REMARQUES	
		DIV. CAD.	CADASTRE	SUBDIVISION	FRONT	PROFONDEUR			TERR. P. C.	TERRAIN	BÂTISSE	TOTAL				
2002 2002	42131500	10 186	41		2400	7800 7500	1,83600									
3001								2A	1	2B1	2200	9900	12100	T R 1		
4205 4605		M JEAN MARC TESSIER, SIGNALEUR 5218/20 TURCOT H4C 1L3														
1001	42131600	5224 TURCOT						(01)								
2002 2002		10 186	42		2400	7500 7200	1,76400									
3001								2A	1	2B1	2200	8800	11000	T R 1		
4201 4601		M GERARD GIGUERE, CHAUFFEUR 5224 TURCOT H4C 1L3														
1001	42131700	LOT TURCOT														
2002 2002	R-87228	10 186	43		2400	7200 6900	1,69200									
3001	(v. de mté)							6B 2A	1	2B1	2100		2100	T R 1		
4201 4601 6606		MME DENIS VAILLANCOURT (SYLVIE GELINEAU) 7166-D-ARAGON H4E 3B6 5763 Hadley H4E 2N5 41222 # 2117- gm 17-11-82														
7001 7002 7003		ST ALPHONSE TRAVERSEZ ST ALPHONSE														
1001 1002	42131800	5231 TURCOT 653-59 ST ALPHONSE						(01)								
2002		10 186	59		2500	6600	1,65000									
3001								2D	1	2B1	2000	11400	13400	T R 1		
4211 4611 4212 4612		M LOUIS P POIRIER, COMMISS 5227 TURCOT H4C 1L9 MME LOUIS P POIRIER (PAULINE REGINBALD) 5227 TURCOT H4C 1L9														
1001	42131900	5225-27 TURCOT						(01)								
2002		10 186	57		2500	6600	1,65000									
3001								2B	1	2B1	2000	9000	11000	T R 1		

4213.1700

9 F E I

4301 2111 de Montréal - Bureau des la gestion immobilière

4401 275 Notre-Dame E. H2Y 1G6

0
151913, 271110, 236

CODE	COMPTE	EMPLACEMENT - NOM, PROFESSION, RESIDENCE					CATEGORIE BÂTIMENT	SCOLAIRE		VALEUR EN DOLLARS			REMARQUES
		DIV. CAD.	CADASTRE	SUBDIVISION	FRONT	PROFONDEUR		SUPERFICIE	TERR. P. C.	TERRAIN	BÂTISSSE	TOTAL	
4211 4611 4212 4612	42131900	M LOUIS P POIRIER, COMMISS 5227 TURCOT H4C 1L4 MME LOUIS P POIRIER (PAULINE REGIMBALD) 5227 TURCOT H4C 1L4					1F						
7001 7002		BOURASSA RUELLE											
1001 2002 3001	42132000	5073 TURCOT 10 1697			5330	12790							
4201 4601		M MAURICE DELORME, CONTRACTEUR 5073 TURCOT H4C 1L2					1F						
1001 2002 2003 2999	42132100	5065 TURCOT 10 1696 10 P1695A			2660 500	6398 6395							
3001 4201 4601		MME MONIQUE PROULX, OPER DE KEY PUNCH 5065 TURCOT H4C 1L2					7F						
1001 2002 2004 2006 2999	42132200	5051-55 TURCOT 10 P1695A 10 1695 10 1698			832 1325 2660	6395 6395 6395							
3001 4201 4601		M ADRIEN TETREAU 5055 TURCOT H4C 1L2					1F						
1001 2002 3001	42132300	5045 TURCOT 10 1693			2660	6395							
4201 4601		M RICHARD GERVAIS 1761 CLIFFORD H4E 2N7					1F						
1001	42132400	5031-37 TURCOT											

VERSUS

CEINT. 1983
25/4/83 files 236

2043

42132300

9FE1

4201 Ville de Montréal - Service de la gestion immobilière

4601 275 Notre-Dame E. H2Y 1G6

25/11/83 11/83 236

CODE	COMPTE	EMPLACEMENT - NOM, PROFESSION, RESIDENCE					CATEGORIE BÂTIMENT	SCOLAIRE		VALEUR EN DOLLARS			MUNICIPAL	REMARQUES	
		DIV. CAD.	CADASTRE	SUBDIVISION	FRONT	PROFONDEUR		SUPERFICIE	TERR.	TERR. P. C.	TERRAIN	BÂTISSE			TOTAL
2002	42132400	10	P1692		4030	6390	2,56600								
3001	A-96081 17-6-83							20	1	281	3100	9000	12100	T R I	
4204		M	ANTONIO COTE, VERIFICATEUR												
4604			5037 TURCOT H9C IL2												VERSO
1001	42132500		5019-25 TURCOT					(01)							
2002		10	P1692		1900	6390	89200								
2004		10	1691		2660	6395	1,70100								
2999							2,59300								
3001								20	1	281	3200	6900	10100	T R I	
4202		MR	LEO M BURNAN												
4602			3374 AV SOISSONS LONGUEUIL JAL 384												
1001	42132600		LOT TURCOT												
2001		10	1690		2650	6395	1,70100								
3001								6B		281	2100		2100	EQ6	204-3
4202		LA VILLE DE MONTREAL SERVICE DES IMMEUBLES													
4602			275 NOTRE DAME E H2Y. 1C6												
7001			ST REMI												
7002			DEBUT DE VAILLANT												
7003			ST REMI												
1001	42132800		5026 VAILLANT					(01)							
2001		10	1686		2650	6395	1,69500								
3001								2A	1	281	2100	7800	9900	T R I	
4204		M	JOSEPH LABELLE, EMP C N R												
4604			5026 VAILLANT H9C IK6												
4207		MME	JOSEPH LABELLE (HELENE BRADLEY)												
1001	42132850		5036 VAILLANT					(01)							
2002		10	1685		5330	6395	3,40800								
3001								2A	1	281	9100	18000	14100	T R I	
4211		M	AGNA LAFRANCOISE, JOURNALIER												
4611			5036 VAILLANT H9C IK6												

42132400

JFL

4201 M. GILLES BRUNETTE

4601 5235 VAILLANT H4C 1K9

CERT.	EPP.
8-53	17-83

AEB20

CODE	COMPTE	EMPLACEMENT - NOM, PROFESSION, RESIDENCE						CATEGORIE BÂTIMENT	SCOLAIRE		VALEUR EN DOLLARS			MUNICIPAL	REMARQUES
		DIV. CAD	CADASTRE	SUBDIVISION	FRONT	PROFONDEUR	SUPERFICIE		TERR.	P. C.	TERRAIN	BÂTISSE	TOTAL		
4212 4612	42132850	MME AGNA LAFRAMBOISE (LUCILLE BLONDIN) 5036 VAILLANT H9C 1K6						1							
1001 2002 3001	42133100 R100524 (23-8-83)	5059 VAILLANT 10 1684			2650	6395	1,69500	(01)							
4201 4601		MME FRANCINE ROUSSEAU 710 116 AVENUE DRUMMONDVILLE J2B 9H9						2	1	2B1	2100	11300	13400	T R 1	
1001 2002 3001	42133200	5062-60 VAILLANT 10 1683			2650	6395	1,69500	(01)							
4201 4601 4202 4602		M TOUSSAINT MALTAIS, JOURNALIER 5062 VAILLANT H9C 1K6 MME TOUSSAINT MALTAIS (ROSE COULOMBE) 5062 VAILLANT H9C 1K6						1 1							
1001 2002 3001	42133300	5068-70 VAILLANT 10 P1682			2730	6395	1,79500	(01)							
4201 4601		M ANTONIO CÔTE 5037 TURCOT H9C 1L2						1							
1001 2002 3001	42133400	5076-80 VAILLANT 10 P1682			2600	6395	1,46300	(01)							
4202 4602		M R MOHAMMED ILYAS BUTT, LABORER 759 74E AVE CHOMEDEV LAVAL H7V 2X9						2	1	2B1	2100	13500	15600	T R 1	
7001		RUELLE													
1001 2002 2002 3001	42133450	5110-12 VAILLANT 10 186 P10			6855	1281 1310	88300	(01)							
								2	1	2B1	1100	6600	7700	T R 1	

CERT.	REF.	
24183	41183	227

E-00 304-3

42133400

9FNI

4201 Ville de Montréal - Service de la
gestion immobilière

4601 235 Notre-Dame E 12y 166

CERT.	EFF.	
13-11-82	11-82	227

42133100

1FII

4201 H. Serge Roy

4601 5054 Villant H4C 146

2FII

4202 René Nicole Gossipy - Roy

CERT.	EFF.	
12-10-82	23-8-82	

CODE	COMPTE	EMPLACEMENT - NOM, PROFESSION, RESIDENCE						CATEGORIE BÂTIMENT	SCOLAIRE		VALEUR EN DOLLARS			MUNICIPAL	REMARQUES
		DIV. CAD.	CADASTRE	SUBDIVISION	FRONT	PROFONDEUR	SUPERFICIE		TERR.	P. C.	TERRAIN	BÂTISSSE	TOTAL		
4201 4601	42133950	M ANTONIO COYE 5037 TURGOT H4C N12 5131 Hamelin, H4C 300													
7001 7002		BOURASSA RUELLE													
1001	42133500	5230-32 VAILLANT						(01)							
2002		10 186 56			2500	6600									
3001								2B	1	2B1	2000	23000	25000	T R I	
4201 4601		M ROBERT FEENT 5232 VAILLANT H4C 1K8													
1001	42133600	5236 VAILLANT 671 ST ALPHONSE						(01)							
2002		10 186 58			2500	6600									
3001								2B	1	2B1	2000	6100	8100	T R I	
4211 4611		MME J A ADRIEN THEORET (CECILE DICAIRE) 671 ST ALPHONSE H4C 3J2													
7001 7001 7002 7003 7004		ST ALPHONSE 5300-02 VAILLANT VOIR SUIVANT DE 720 ST ALPHONSE TRAVERSEZ ST ALPHONSE RUELLE													
1001	42133700	5235-37 VAILLANT						(01)							
2002		10 186 52			2200	7500									
2004		10 186 P51			1100	7500						82500			
2999												2,47500			
3001								2A	1	2B1	3000	16500	19500	T R I	
4211 4611		M ROGER BRUNETTE, FINISSEUR 5235 VAILLANT H4C 1K9													
1001	42133800	LOT VAILLANT													
2002		10 186 50			2200	7500									
2004		10 186 P51			1100	7500						82500			
2999												2,47500			
3001								7A	1	2B1	3000		3000	T R I	

CODE	COMPTE	EMPLACEMENT - NOM, PROFESSION, RÉSIDENCE						CATEGORIE BÂTIMENT	SCOLAIRE		VALEUR EN DOLLARS			MUNICIPAL	REMARQUES
		DIV. CAD.	CADASTRE	SUBDIVISION	FRONT	PROFONDEUR	SUPERFICIE		TERR. P. C.	TERRAIN	BÂTISSÉ	TOTAL			
4211 4611 6600 7001 7002	42133800	M J CHARLES VALLEE, VENDEUR 130 ST JEAN BAPTISTE DORTON CTE VAUDREUIL J7V 2P4 Propriété sujette à la surtaxe sur terrains vagues. RUELLE BOURASSA					IF	02							
1001 2002 3001	42133850	5117-11 VAILLANT 10 186 B 8800 2200 1,99600													
4211 4611 7001		M ADRIEN LADOUCEUR, GARÇON DE TABLE 5111 VAILLANT H4C 1K7 RUELLE					IF	02							
1001 2002 2002 3001	42133900	5097-99 VAILLANT 10 P1681 5330 10200 5,20900 5900 9200													
4201 4601		M GERARD LAVOIE, ENTREPRENEUR 5097 VAILLANT H4C 1K6					IF	01							
1001 2002 2002 3001	42134000	5079-77 VAILLANT 10 P1681 2660 9200 2,51200 2900 8675													
4201 4601		MR JAMES MC GILL 2222 OXFORD H4A 2K7 5077 Vaillart H4C 1K7 F1222 2987 12 6-883					IF	01							
1001 2002 2002 3001	42134100	5069 VAILLANT 10 P1680 5330 8675 4,73600 8900													
4201 4601		CONTINENTAL PAINT & VARNISH WORKS INC 5069 VAILLANT H4C 1K7					CA	01							
1001	42134200	5051 VAILLANT													

42133850

9 F E 1

4201 Ville de Montréal - Services de la gestion immobilière

4601 275 Notre-Dame E 421 IC 2

0	11/183	230
---	--------	-----

CODE	COMPTE	EMPLACEMENT - NOM, PROFESSION, RESIDENCE						CATEGORIE PAYMENT	SCOLAIRE		VALEUR EN DOLLARS			MUNICIPAL *	REMARQUES
		DIV. CAD	CADASTRE	SUBDIVISION	FRONT	PROFONDEUR	SUPERFICIE		TERR. P. C.	TERRAIN	BÂTISSE	TOTAL			
2002	42134200	10	P1679				2,43100	D							
3001									2A	1	2B1	2900	5300	8200	T R 1
4201		M JEAN PAUL BOIVIN						IF	1						
4601		5051 VAILLANT													
1001	42134300	5037-43	VAILLANT						1011						
2002		10	P1678		4441	9011	3,67200								
2002						7511									
3001									2D	1	2B1	4500	4400	8900	T R 1
4204		M ANDRE HALLETTE, JOURNALIER						IF	1						
4604		3440 DELISLE													
1001	42134400	LOT	VAILLANT												
2001		10	P1678		2800	6540	2,11200								
2001						7000									
3001									6B		2B1	2600		2600	EQ 204-3
4204		LA VILLE DE MONTREAL SERVICE DES IMMEUBLES						9F	1						
4604		275 NOTRE DAME E													
1001	42134550	LOT	VAILLANT												
2002		10	P1678		570	6540	36700								
2002						6347									
2004		10	P1677		5775	6347	3,12100								
2004						4464									
2999							3,48800								
3001									7A	1	2B1	4300		4300	T R 1
4201		M JACQUES BRISSETTE						IF	1						
4601		6600 SOMERLED AV													
6620		Propriété sujette à la surtaxe sur terrains vagues.													
1001	42134600	LOT	VAILLANT												
2002		10	P1677		1425	5364	73100								
2002						4891									
3001									6B		2B1	900		900	EQ 204-3
4204		LA VILLE DE MONTREAL (SERVICE DES IMMEUBLES)						9F	1						
4604		275 NOTRE-DAME, E.													
7001		ST REMI													
7002		DEBUT DE BOURASSA													

CODE	COMPTE	EMPLACEMENT - NOM, PROFESSION, RESIDENCE						CATEGORIE BÂTIMENT	SCOLAIRE		VALEUR EN DOLLARS			MUNICIPAL	REMARQUES	
		DIV. CAD.	CADASTRE	SUBDIVISION	FRONT	PROFONDEUR	SUPERFICIE		TERR.	TERR. P. C.	TERRAIN	BÂTISSE	TOTAL			
7003	42134600	VOIES DU C M R														
1001	42134900	LOT BOURASSA														
2002		10 186	4		2200	6800	1,99600									
3001								7A	1 281	1800			1800	T V 1		
4201		M BERTRAND DUBOIS, CONTRACTEUR						IF	1							
4601		3702 LAFONTAINE H1W 1V6														
4202		MME BERTRAND DUBOIS (VALERIE COLBURNE)						2F	1							
4602		3702 LAFONTAINE H1W 1V6														
6620		Propriété sujette à la surtaxe sur terrains vagues.														
1001	42135000	715-717 BOURASSA														
2002		10 186	5		2200	6800	1,99600									
3001								2B	1 281	1800	5600		7400	T R 1		
4201		M LEONARD SURETTE						IF	1							
4601		715 BOURASSA H4C 3H7														
1001	42135100	LOT BOURASSA														
2002		10 186	6		2200	6800	1,99600									
3001								7A	1 281	1800			1800	T V 1		
4202		M BERTRAND DUBOIS						IF	1							
4602		3702 LAFONTAINE														
4203		MME BERTRAND DUBOIS (VALERIE COLBURNE)						2F	1							
6620		Propriété sujette à la surtaxe sur terrains vagues.														
1001	42135200	705-07 BOURASSA														
2002		10 186	7		2200	6800	1,99600									
3001								2B	1 281	1800	14000		15800	T R 1		
4201		MME MARIE ANDREE LACASSE						3F	1							
4601		762 DESNOTERS H4C 3E2														
7001		VAILLANT														
1001	42135500	673 BOURASSA														
2002		10 186	P10		1815	6855	1,21900									
2002					1754											
3001								2A	1 281	1500	3900		5400	T R 1		

CODE	COMPTE	EMPLACEMENT - NOM, PROFESSION, RESIDENCE						CATEGORIE BÂTIMENT	SCOLAIRE		VALEUR EN DOLLARS			MUNICIPAL	REMARQUES	
		DIV. CAD.	CADASTRE	SUBDIVISION	FRONT	PROFONDEUR	SUPERFICIE		TERR.	P. C.	TERRAIN	BÂTISSE	TOTAL			
4202 4602	42135500	M REGINALD DELORME 259 DELINELLE H4C 3A7 675 BOURASSA H4C 3H7 11922 (S.1023) 198502						1F								
1001	42135600	667-69A BOURASSA														
2002		10 186		11		2400	6800				1,63200					
3001																
4201 4601		M SERGE THIBAUT 105 BEAUDOIN H4C 2Y1						1F								
1001	42135700	661-63 BOURASSA														
2002		10 186		12		2400	6800				1,63200					
3001																
4204 4604		M GERARD GIASSON, CONTREMAITRE 663 BOURASSA H4C 3H8						1F								
1001	42135800	LOT BOURASSA														
2002		10 186		13		2400	6800				1,63200					
3001																
4201 4601		VILLE DE MONTREAL SERVICE DES IMMEUBLES 275 NOTRE DAME E H2Y 1C6						9F								
1001	42135900	697-51 BOURASSA														
2002		10 186		14		3000	6800				2,04000					
3001																
4201 4601		MME EUGENE ST MAURICE (RALVINA VAILLANT) 651 BOURASSA H4C 3H8						8F								
7001 7002 7003 7004 7005		TURCOT STE CLOTILDE TRAVERSEZ STE CLOTILDE RUELLE TURCOTTE														
1001	42135950	LOT RUELLE BOURASSA														
2002 2002		10 186		P39		2400	3850 4140				95900					

CODE	COMPTE	EMPLACEMENT - NOM, PROFESSION, RESIDENCE						CATEGORIE BÂTIMENT	SCOLAIRE		VALEUR EN DOLLARS			MUNICIPAL	REMARQUES	
		DIV. CAD	CADASTRE	SUBDIVISION	FRONT	PROFONDEUR	SUPERFICIE		TERR. P. C.	TERRAIN	BÂTISSE	TOTAL				
3001	42135950							7A	1	261	1200		1200	T/V	1	
4201		M ROLAND LALONDE														
4601		5206 TURCOT H9C 1L3														
6620		Propriété adjointe à la courtois aux terrains vagues														
7001		TURCOT														
1001	42136000	650/58 BOURASSA														
2002		10 186	36													
2004		10 186	35													
2999						4,42800										
3001								16								
4202		M ROBERT PRESEULT														
4602		5795 BL MARIE VICTORIN BROSSARD J4E 1A3														
4203		M DENIS BOUCHARD														
4603		5795 MARIE VICTORIN BROSSARD J4E 1A3														
1001	42136100	660-666 BOURASSA														
2002		10 186	34		240E	8200					1,96800					
2004		10 186	P33		150E	8200					1,23000					
2999						3,19800										
3001								18								
4204		M LEO BISAILLON, RENTIER														
4604		1041 ST PHILIPPE H9C 2B2														
1001	42136200	668-74 BOURASSA														
2002		10 186	P33		900	8200					73800					
2004		10 186	32		3000	8200					2,46000					
2999						3,19800										
3001								2C	1	281	4900	18700	23600	T R	1	
4201		M JEAN CLAUDE FORTIN														
4601		662 BOURASSA MTL H4C 3A7														
7001		44 rue Martin Dorval H9S 3R3 F1222 2974 M2 16-8-83														
		VAILLANT														
1001	42136300	700-702 BOURASSA														
2002		10 186	30		2300	6600					1,51800					
3001								18								
								20	1	281	1800	4700	6500	T R	1	

42136000

9FE1

4201 Ville de Montréal - Service de la gestion immobilière

4601 275 Notre-Dame E. H2Y 1C6

CLIC	REF.	
2514183	111183	236

42136100

9FE1

4201 Ville de Montréal - Service de la gestion immobilière

4601 275 Notre-Dame E. H2Y 1C6

CLIC	REF.	
2514183	111183	236

CODE	COMPTE	EMPLACEMENT - NOM, PROFESSION, RESIDENCE					CATEGORIE BÂTIMENT	SCOLAIRE		VALEUR EN DOLLARS			MUNICIPAL	REMARQUES	
		DV CAD	CADASTRE	SUBDIVISION	FRONT	PROFONDEUR		SUPERFICIE	TERR P. C.	TERRAIN	BÂTISSE	TOTAL			
4214 4614	42136300	M OVIDE LONGPRE, MENUISIER	VERSOS 6667 JOEUES H4E 287					1F							
1001	42136400	706-04 BOURASSA					(01)								
2002		10 186 29			2300	6600	1,51800								
3001								10 28	1 281	1800	5200	7000	T R 1	0 206,204-3 W 0 25/1/83 11/1/83 23/2	
4204 4604		M OVIDE LONGPRE, MENUISIER	VERSOS 6667 JOEUES H4E 287					1F							
1001	42136500	712-714 BOURASSA					(01)								
2002		10 186 28			2300	6600	1,51800								
3001								28	1 281	1800	10900	12700	T R 1		
4201 4601		M GILLES RENAUD, MANUTENTIONNAIRE DE	VERSOS 714 BOURASSA H4C 3H9					1F							
1001	42136600	716-20 BOURASSA					(01)								
2002		10 186 27			2300	6600	1,51800								
3001								28	1 281	1800	8500	10300	T R 1		
4201 4601		MME XILFRID LADOUCEUR (YVETTE LABELLE)	720 BOURASSA H4C 3H9					1F							
1001	42136700	724-26 BOURASSA					(01)								
2002		10 186 26			2300	6600	1,51800								
3001								28	1 281	1800	4900	6700	T R 1		
4201 4601		M RAYNALD PILON, REPRESENTANT	105 DE AVENUE V ST PIERRE H6R 1P1 9369 de Ravelle n 111, V. Pascale H8R 6M8 F1222 # 2730 06-5-7-83					1F	2						
7001		RUELLE													
7002		VOIES DU C N R													
7003		DEBUT DE ST ALPHONSE													
7004		VOIES DU C N R													
7005		RUELLE													
1001	42137300	725-727 ST ALPHONSE					(01)								
2002		10 186 40			2400	6600	1,58400								
3001								28	1 281	1800	7800	9600	T R 1		

42136300

9 F E I

4201 Ville de Montréal, Service de la gestion immobilière

4601 275 Notre-Dame E H21 1C6

25/4/83	11/11/83	235
---------	----------	-----

42136400

9 F E I

4201 Ville de Montréal, Service de la gestion immobilière

4601 275 Notre-Dame E H21 1C6

25/4/83	11/11/83	235
---------	----------	-----

42136500

1 F I I

4201 M. ROBERT SAUVAGE

4601 714 BOURASSA H4C 3H9

2 F I I

4202 MME FRANCINE LAPERRIERE-SAUVAGE

CERT.	EFF.
14-7-83	8-6-83

CODE	COMPTE	EMPLACEMENT - NOM, PROFESSION, RESIDENCE						CATEGORIE BÂTIMENT	SCOLAIRE		VALEUR EN DOLLARS			MUNICIPAL	REMARQUES
		DIV. CAD.	CADASTRE	SUBDIVISION	FRONT	PROFONDEUR	SUPERFICIE		TERR. P. C.	TERRAIN	BÂTISSE	TOTAL			
4211 4611	42137300	Mlle PAULETTE PRUD HOMME 725 ST ALPHONSE H4C 3J4						3F							
1001	42137400	721-23 ST ALPHONSE						0012							
2002		10 186 49			2400	6600						1,58400			
3001								2B	1	2B1	2000	11100	13100	T R 1	
4211 4611		M MAURICE BEAUREGARD, MENUISIER 721 ST ALPHONSE H4C 3J4						1F							
7001		VAILLANT													
7002		671 ST ALPHONSE VOIR 5236 VAILLANT													
7003		653-59 ST ALPHONSE VOIR 5231 TURCOT													
7004		TURCOT													
7005		TRAVERSEZ													
7006		TURCOT													
7007		DEBUT DE RICHELIEU													
1001	42137700	4005-27 RICHELIEU													
2002		10 P1401			842	4650						19300			
2002						000									
2004		10 P4719				9000						5,16100			
2004						6800						9500			
2006		10 P1398			858	9293						1,57100			
2006						2533						9242			
2008		10 P1397			4000	9242						3,70000			
2008						9258									
2010		10 P1398			4000	9258						3,70700			
2010						9275									
2012		10 P1399			4000	9275						3,71300			
2012						9292									
2014		10 P1400			3158	9292						3,52500			
2014					4000	IRR									
2999												21,57000			
3001								4C	2	2B1	32100	507900	540000	T C 1	
4201 4601		ARCHIVEX LIMITED 4035 RICHELIEU H4C 1A1						CA							
1001	42137800	4035 RICHELIEU													
2002		10 1401 1			4000	IRR						3,53300			
2002					3166	9325									
2004		10 1402 1			4000	9325						3,73500			
2004						9350									
2006		10 1403 2			4000	9350						3,74500			
2006						9375									
2008		10 1404 2			4000	9375						3,75500			
2008						9400									

CODE	COMPTE	EMPLACEMENT - NOM, PROFESSION, RESIDENCE						CATEGORIE BÂTIMENT	SCOLAIRE		VALEUR EN DOLLARS			MUNICIPAL	REMARQUES	
		DIV CAD	CADASTRE	SUBDIVISION	FRONT	PROFONDEUR	SUPERFICIE		1	TERR. P. C.	TERRAIN	BÂTISSE	TOTAL			
2010	42137800	10	1905	2	3333	9400	3,69200									
2010					4000	IRR										
2012		10	1906	2	300	5616	27600									
2012					983	5700										
2014		10	1900	1	833	4725	19400									
2014					000	4650										
2999							18,88000									
3001								5B	2	2B1	29500	121300	150800	T	C I	
4201		ARCHIVEX LIMITED						CA								
4601		4035 RICHELIEU H9C 1A2														
7001		DU COLLEGE														
1001	42137900	4107 DE RICHELIEU														
2002		10	1905	1	680	3810	12700									
2004		10	1906	1	4000	9400	3,48200									
2004					3020											
2006		10	1907	1	4140	9400	4,36500									
2006					5140	9500										
2008		10	1935	5	3220	9500	2,82200									
2009					2790											
2999							10,79600									
3001								4B	1	2B1	16000	35500	51500	T	C I	
4211		MR HYMAN GORDENSKY, MERCHANT						1A								
4611		8 QUEEN H3C 2N5														
4212		MR HAROLD MURAWNIK, MERCHANT						1A								
4612		11 BELSIZE RD HAMPSTEAD H3X 3J7														
7001		ST FERDINAND														
7002		RUELLE														
1001	42138000	4127-27 RICHELIEU														
2002		10	1935	2	3475	7900	2,74500									
3001								2D	1	2B1	4100	29400	33500	T	R I	
4204		M ORIGENE BRUNET, RENTIER						1F								
4604		4395 OXFORD H4A 2Y7														
1001	42138100	4139-49 RICHELIEU														
2002		10	1935	3	3490	7900	2,74500									
2004		10	1936	1	130	7900	9900									
2999							2,84400									
3001								2D	1	2B1	4300	29000	33300	T	R I	

CODE	COMPTE	EMPLACEMENT - NOM, PROFESSION, RESIDENCE						CATEGORIE BÂTIMENT	SCOLAIRE		VALEUR EN DOLLARS			MUNICIPAL	REMARQUES
		DIV. CAD	CADASTRE	SUBDIVISION	FRONT	PROFONDEUR	SUPERFICIE		TERR. P. C.	TERRAIN	BÂTISSÉ	TOTAL			
4204 4604	42138100	M						IF							
1001	42138200														
2002 2002															
3001															
4204 4604		M						IF							
1001	42138300														
2002 2002 2004 2004 2999															
3001															
4204 4604		M						IF							
1001	42138400														
2002 2002 2004 2004 2999															
3001															
4204 4604		M						IF							
1001	42138500														
2002 2002 2004 2004 2999															
3001															

CODE	COMPTE	EMPLACEMENT - NOM, PROFESSION, RÉSIDENCE					CATEGORIE BÂTIMENT	SCOLAIRE		VALEUR EN DOLLARS			MUNICIPAL	REMARQUES
		DIV CAD	CADASTRE	SUBDIVISION	FRONT	PROFONDEUR		SUPERFICIE	TERR	P. C.	TERRAIN	BÂTISSÉ		
4204 4604	42138500	M	ORIGENE BRUNET, RENTIER	4395 OXFORD H4A 2Y7										
1001	42138600		4199-4209 RICHELIEU				(02)							
2002 2002 2004 2004 2999			10 1439 2		1970	8950					1,78500			
			10 1440 1		1500	9140					1,37900			
						9260					3,16400			
3001								20	1	281	4700	28400	33100	T R 1
4204 4604		M	ORIGENE BRUNET, RENTIER	4395 OXFORD H4A 2Y7										
1001	42138700		4211-21 RICHELIEU				(02)							
2002 2002			10 1441 1		900	9540					93900			
2004 2004 2999			10 1440 2		2500	9260					2,39800			
						9540					3,28200			
3001								20	1	281	4700	28200	33100	T R 1
4204 4604		M	ORIGENE BRUNET, RENTIER	4395 OXFORD H4A 2Y7										
7001 7002			ST PHILIPPE	RUELLE										
1001	42138800		4285 RICHELIEU											
2002 2002 2004 2004 2004 2004 2008 2008 2010 2010 2012 2012 2999			10 1442		4000	11723					4,75900			
			10 1443		4000	12095					4,91600			
			10 1444		4000	12504					5,07300			
			10 1445		4000	12895					5,23100			
			10 P1446		1975	13285					2,68000			
			10 P1441		2000	13567					2,36200			
						11723					25,09100			
3001								48	1	291	37200	62400	99600	T C 1
4211 4611			MR HYMAN KORODENSKY, MERCHANT	8 QUEEN H3C 2N5										

SERVICE D'ÉVALUATION

CODE	COMPTE	EMPLACEMENT - NOM, PROFESSION, RESIDENCE						CATEGORIE BÂTIMENT	SCOLAIRE			VALEUR EN DOLLARS			MUNICIPAL	REMARQUES	
		DIV. CAD.	CADASTRE	SUBDIVISION	FRONT	PROFONDEUR	SUPERFICIE			TERR. P. C.	TERRAIN	BÂTISSE	TOTAL				
4212 4612	42138800	MR HAROLD MURABNIK, MERCHANT						1A									
		11 BELSIZE RD HAMPSTEAD H3X 3J7															
		STE MARGUERITE															
1001	42138900	4295 DE RICHELIEU															
2001		10 P1446			2025	13590											
2001						13711											
2002		10 P1447			1990	13711											
2002						14000											
2003		10 1447 1			2030	10000											
2004		10 1447 2			2030	9030											
2004						4250											
2005		10 1448 1			970	10000											
2005						4210											
2006		10 1448 2			3080	10000											
2007		10 1448 3			4000	9580											
2999						14,16900											
3001									4B	2	2B1	21100	60400	81500		T C 1	
4204 4604		CANADIAN FOUNDRY SUPPLIES AND EQUIPMENT LTD						CA									
		4295 DE RICHELIEU H4C 1A1															
7001		RUELLE															
7002		LACASSE															
7003		TRAVERSE															
7004		LACASSE															
7005		STE MARGUERITE															
7006		ST PHILIPPE															
7007		ST FERDINAND															
7008		4112-16 RICHELIEU VOIR 1012 DU COLLEGE															
7009		DU COLLEGE															
7010		4020 RICHELIEU VOIR 937 DU COLLEGE															
7011		DEBUT DE ST ANTOINE															
1001	42139400	3901-05 ST ANTOINE															
2002		10 P1301			2700	4000											
2004		10 P1302			2700	750											
2006		10 P1300			2700	3000											
2999						2,09250											
3001									2C	1	2B1	4000	28400	32400		T C 1	
4201 4601 4202		M JEAN PIERRE LAPORTE, BIJOUTIER						1F									
		3903 ST ANTOINE H4C 1B6															
		M CHARLES LAPORTE, BIJOUTIER						1F									
1001	42139500	3907-11 ST ANTOINE															
2002		10 P1300			2700	3000											

VERSO

42139400

1EE1

4201 M. Jean Pierre Laporte
4601 3905 avest St. Antoine HUC 1B6

GERM.	EFF.
52.2.44	14.12.83

REK20

CODE	COMPTE	EMPLACEMENT - NOM, PROFESSION, RÉSIDENCE						CATEGORIE BÂTIMENT	SCOLAIRE		VALEUR EN DOLLARS			MUNICIPAL	REMARQUES
		DIV. CAD.	CADASTRE	SUBDIVISION	FRONT	PROFONDEUR	SUPERFICIE		TERR.	TERRAIN	BÂTISSE	TOTAL			
2004	42139500	10	P1302		2700	750	20250								
2006		10	P1301		2700	4000	1,08000								
2999							2,09250								
3001								2C	1	2B1	4000	17800	21800	T R 1	
4211		M	WILLIAM BOURASSA					1F							
4611			3911 ST ANTOINE	H9C	186										
1001	42139600		3913-23 ST ANTOINE					(02)							
2002		10	1300	1	3500	3000	1,05000								
2004		10	1301	1	3500	4000	1,40000								
2006		10	1302	1	3500	760	26200								
2999							000								
3001								2D	1	2B1	5900	21700	27500	T R 1	
4204		MR	HYMAN KATZ, MMFTR					1A							
4604			5622 EDGENORE DR COTE ST LUC	H4W	145										
4207		MR	DAVID KATZ, MANAGER					1A							
4607			3780 COTE STE CATHERINE #6 H3T	1E1											
1001	42139700		3925-33 ST ANTOINE					(02)							
2002		10	1286	3	3200	4000	1,28000								
2004		10	1300	2	300	3000	9000								
2006		10	1301	2	300	4000	12000								
2008		10	1302	2	300	1300	3900								
2010		10	1287	3	3200	3000	96000								
2012		10	1285	3	3200	1300	41600								
2999							2,90500								
3001								2D	1	2B1	5600	23900	29500	T R 1	
4211		M	LUCIEN DICKEY, GREFFIER					1F							
4611			3925 ST ANTOINE H9C	186											
4212		MME	LUCIEN DICKEY (JEANNINE MC LEAN)					1F							
4612			3925 ST ANTOINE H9C	186											
1001	42139800		3935-45 ST ANTOINE					(02)							
2002		10	1287	2	3500	3000	1,05000								
2004		10	1284	2	3500	4000	1,40000								
2004							2300								
2006		10	1285	2	3500	2250	79300								
2999							3,24300								
3001								2D	1	2B1	6300	21300	27600	T R 1	
4201		M	WILLIAM BOURASSA, CONTREMAITRE					1F							
4601			3911 ST ANTOINE H9C	186											

CODE	COMPTE	EMPLACEMENT - NOM, PROFESSION, RÉSIDENCE						CATEGORIE BÂTIMENT	SCOLAIRE		VALEUR EN DOLLARS			MUNICIPAL	REMARQUES	
		DIV. CAD.	CADASTRE	SUBDIVISION	FRONT	PROFONDEUR	SUPERFICIE		TERR. P.	TERR. C.	TERRAIN	BÂTISSE	TOTAL			
4202 4602	42139800	MME WILLIAM BOURASSA (JUDITH CARBONNEAU) 3911 ST ANTOINE						ZF	1							
1001	42139900	3999 ST ANTOINE							(02)							
2002 2004 2006 2999	R 100535 9-2-73															
3001																
4212 4612		MR JOHN L ROSSNER, PROFESSOR 3999 ST ANTOINE H9C 1B6						1A	1							
7001		AGNES														
1001 1002	42140000	3951-57 ST ANTOINE 904-906 AGNES														
2002 2004 2006 2999																
3001																
4201 4601		M IVAN CHEVALIER, DEPANNEUR 3940 LAPINIERE BROSSARD J4Z 2M5						1F	2							
1001	42140100	3959 ST ANTOINE							(02)							
2002 2004 2006 2999																
3001																
4201 4601 4602		M MICHEL LABRIE 3959 ST ANTOINE H9C 1B7 MME MICHEL LABRIE (FRANCINE AUGER) 3959 ST ANTOINE H9C 1B7						1F SF	1 1							
1001	42140200	3961 ST ANTOINE							(02)							
2002 2004 2006 2999																

421399 00

3FI1

4201 Mlle JACQUELINE GRAVEL

4601 3949 ST ANTOINE HVC 186

CERT.	EFF.
7-83	9-88

MEMO

CODE	COMPTE	EMPLACEMENT - NOM, PROFESSION, RÉSIDENCE						CATEGORIE BÂTIMENT	SCOLAIRE			VALEUR EN DOLLARS			MUNICIPAL	REMARQUES
		DIV. CAD.	CADASTRE	SUBDIVISION	FRONT	PROFONDEUR	SUPERFICIE		TERR. P. C.	TERRAIN	BÂTISSE	TOTAL				
3001	42140200							1	2B1	2900	12600	15500	T R I			
4211 4611		M JEAN GUY LANCTOT, JOURNALIER 3961 ST ANTOINE H4C 1B7						IF								
1001	42140300	3965-67 ST ANTOINE														
2002 2004 2006 2999		10 P1274			1840	3000	55000									
		10 P1275			1840	4000	73300									
		10 P1276			1840	1100	20200									
							1,48500									
3001								4A	1 2B1	2900	22800	25700	T S I			
4202 4602		M JACQUES LANDREVILLE, GERANT 3965 ST ANTOINE H4C 1B7 7825 Sarte, Brossard						IF								
4203 4603		M YVAN CHEVALIER, COMMERANT 3940 LAPINIÈRE BROSSARD J4Z 2MS 34X-1K3-						IF								
1001	42140400	3969-69A ST ANTOINE														
2002 2004 2006 2999		10 P1261			2060	3000	61500									
		10 P1260			2060	4000	82000									
		10 P1259			2060	1100	22500									
							1,66000									
3001								4A	1 2B1	3200	6900	10100	T S I			
4211 4611		Mlle ALINE DUPUIS 3969 ST ANTOINE H4C 1B7						3F								
1001	42140500	3971 ST ANTOINE														
2002 2004 2006 2999		10 P1261			2060	3000	61500									
		10 P1260			2060	4000	82000									
		10 P1259			2060	1100	22500									
							1,66000									
3001								2A	1 2B1	3200	11600	14800	T R I			
4202 4602		M DENIS DESJARDINS 724 LAPORTE H4C 2MS 3971 St-Antoine H4C 1B7 F1227 2034 (22-10-82) d.c.						1F								
1001	42140600	3975 ST ANTOINE														
2002 2004 2006 2999	A-87229 07-01-83	10 P1261			2060	3000	61500									
		10 P1260			2060	4000	82000									
		10 P1259			2060	1100	22500									
							1,66000									
3001								2C	1 2B1	3200	9600	12800	T R I			

CERT.	R.N.	
56.84	11-83	292

CODE	COMPTE	EMPLACEMENT - NOM, PROFESSION, RESIDENCE						CATEGORIE BÂTIMENT	SCOLAIRE		VALEUR EN DOLLARS			MUNICIPAL	REMARQUES
		DIV. CAD.	CADASTRE	SUBDIVISION	FRONT	PROFONDEUR	SUPERFICIE		TERR. P. C.	TERRAIN	BÂTISSE	TOTAL			
4201 4601	42140600	Mlle JEANNE TOURANGEAU 6321 DE SAINT VALLIER			H25 2P6		VERS0	3F							
1001	42140700	3979 ST ANTOINE							020						
2002		10 P1260			3010	4000						1,23500			
2004		10 P1259			3010	1100						34100			
2006		10 P1261			3010	3000						92500			
2999												2,50100			
3001									2A	1 2B1	4900	6400	11300	T R I	
4204 4604		MME ALFRED FENN (LOUISE FOWLER) 3979 ST ANTOINE H4C 1B7						8F							
7001		DU COUVENT													
1001	42140800	4001 ST ANTOINE													
2002		10 1246 3			6033	2475						1,38000			
2002						2100									
2004		10 1247 3			6033	4000						2,41300			
2006		10 1248 9			6033	3600						2,17200			
2999												5,96500			
3001									4B	2 2B1	10700	83100	93800	T C I	
4201 4601		MAYCLEX INC 4001 ST ANTOINE D H4C 1B9						CF							
1001	42140900	4015-19 ST ANTOINE													
2002		10 1248 3			2500	3000						90000			
2004		10 1247 2			2500	4000						1,00000			
2006		10 1246 2			2500	2567						61100			
2906						2333									
2999												2,51100			
3001									2C	1 2B1	3800	14400	18200	T R I	
4204 4604		Mlle MONIQUE TREMBLAY, COUTURIERE 7569 BL ST LAURENT H2R 1B9						3F							
1001	42141000	4021-25 ST ANTOINE													
2002		10 1246 1			300	2316						6900			
2002						2325									
2004		10 1247 1			300	9000						12000			
2004		10 1248 2			300	3600						10800			
2006						2133									
2008		10 1233 4			2200	2316						46500			

42140600

IFI 2

4221 St Pierre Radou

4601 - 1441 Hwy, Montreal, Est. MIN 361

3:15 St. Antoine HUC 181 F1229 (21-10-83) am

RECEIVED	EXP.	3141
31/3/83	7/1/83	

CODE	COMPTE	EMPLACEMENT - NOM, PROFESSION, RESIDENCE					CATEGORIE BÂTIMENT	SCOLAIRE		VALEUR EN DOLLARS			MUNICIPAL	REMARQUES		
		DIV. CAD.	CADASTRE	SUBDIVISION	FRONT	PROFONDEUR		SUPERFICIE	TERR. P. C.	TERRAIN	BÂTISSE	TOTAL				
2010	42141000	10	1232	4	2200	4000	88000									
2012		10	1231	4	2200	3600	79200									
2014		10	1231	5	400	3200	12800									
2016		10	1230	P4	400	3200	12800									
2999							2,71400									
3001								2C	1	2B1	4000	14300	18300	T R 1		
4204		MME MONIQUE TREMBLAY, COUTURIERE 7569 BL ST LAURENT H2R 1W9														
4604																
1001	42141100	4027-31 ST ANTOINE														
2002		10	1233	3	2500	2130	50600									
2002						1920										
2004		10	1232	3	2500	4000	1,00000									
2006		10	1231	3	2500	4000	1,00000									
2008		10	1230	3	2500	2800	70000									
2999							3,20600									
3001								2C	1	2B1	4100	14900	19000	T R 1		
4204		M GERARD PELADEAU, EMP C N R 595 93E AVENUE V LASALLE H8P 3B4														
4664																
1001	42141200	4033-47 ST ANTOINE														
2002		10	1232	2	2500	4000	1,00000									
2004		10	1233	1	1300	1600	21500									
2004						1710										
2006		10	1232	1	1300	4000	52000									
2008		10	1231	1	1300	4000	52000									
2010		10	1230	1	1300	2600	36400									
2010						12400										
2012		10	1216A	2-2	1200	12290	1,48100									
2014		10	1233	2	2500	1710	45300									
2016		10	1231	2	2500	4000	1,00000									
2018		10	1230	2	3500	2600	70000									
2999							6,25300									
3001								20	2	2B1	8100	39100	47200	T R 1		
4201		MRS MICHAEL DE TOURDONNET (AGATHA KOZELUK 508)														
4601		3669 21 ST AV VERNON BRITISH COLUMBIA VIT 1W5														
4202		V & H DE TOURDONNET LTD 508														
4602		3312 30TH AV VERNON BRITISH COLUMBIA														
5701		Att: M. Michael de Tourdonnet														
5702		4039 St. Antoine H4C 1P9 F122 2038 (21-1082) LC														
1001	42141300	4049-59 ST ANTOINE														
2002		10	1216A	1-1	1300	12180	1,59000									
2002						12290										
2004		10	1216A	2-1	2500	8760	2,63300									
2004					IRR	12180										

CODE	COMPTE	EMPLACEMENT - NOM, PROFESSION, RÉSIDENCE						CATEGORIE BÂTIMENT	SCOLAIRE		VALEUR EN DOLLARS			MUNICIPAL	REMARQUES	
		DIV. CAD	CADASTRE	SUBDIVISION	FRONT	PROFONDEUR	SUPERFICIE		TERR.	P. C.	TERRAIN	BÂTISSE	TOTAL			
2999	42141300						4,22300									
3001								20	1	ZB1	5600	27500	33100	T R 1		
4202		M MAURICE TURGEON, GARAGISTE														
4602		4059 ST ANTOINE H9C 1B9														
1001	42141400	4061-71 ST ANTOINE														
2002		10	1217	3	3900	3600	1,36800									
2004		10	1216	3	3800	4833	1,90000									
2004						5150										
2999							3,26800									
3001								20	1	ZB1	9900	25000	29900	T R 1		
4201		M JACQUES QUESNEL, COLORISTE														
4601		235-DE-COURCELLE H9C 3B8														
4202		MME ALICE SAVAGE, OPERATRICE <i>Mme Alice Savage-Chagnon</i>														
4602		4067 ST ANTOINE H9C 1B9														
1001	42141500	4073-77 ST ANTOINE														
2002		10	1216	2	2500	4616	1,18200									
2002						4833										
2004		10	1217	2	2500	3600	90000									
2999							2,08200									
3001								20	1	ZB1	3100	14400	17500	T R 1		
4211		MME CECILE GRAYTON														
4611		4075 ST ANTOINE H9C 1B9														
1001	42141600	4079-83 ST ANTOINE														
2002		10	1215	2	300	4400	13400									
2002						4433										
2004		10	1217	1	2200	3600	79200									
2006		10	1214	2	300	3600	10800									
2008		10	1216	1	2200	4616	99700									
2008						4433										
2999							2,03100									
3001								20	1	ZB1	3100	16600	19700	T R 1		
4201		MME NORMAND FAIRFIELD (LILIANE BELLERARE), OPERATEUR														
4601		4079 ST ANTOINE H9C 1B9														
1001	42141700	4085-89 ST ANTOINE														
2002		10	1214	1	2500	3600	90000									

CODE	COMPTE	EMPLACEMENT - NOM, PROFESSION, RESIDENCE						CATEGORIE BÂTIMENT	SCOLAIRE		VALEUR EN DOLLARS			REMARQUES
		DIV. CAD.	CADASTRE	SUBDIVISION	FRONT	PROFONDEUR	SUPERFICIE		TERR. P. C.	TERRAIN	BÂTISSE	TOTAL		
2004 2999	42141700	10 1215	1		2500	4200	1,07600 1,97600							
3001								2C	1	281	2900	16300	19200	T R I
4201 4601		MRS SAUL DEITCHER (ESTELLE STIEBER) 6702 CONKLIN RD CTE ST LUC H4W 188						8A						
7001		RUELLE												
1001 1002	42141800	4095-97 ST ANTOINE 905-15 DU COLLEGE												
2002 2002 2004 2999		10 P1215			5700	4200	2,33700							
					IRR	3980								
		10 P1214			5700	3600	2,05200 4,38900							
3001								9A	1	281	7900	24700	32600	T S I
4201 4601		MME EUGENE FOURNIER (JEANNE D ARC TESSIER) 4287 DENAISORNEUVE WESTMOUNT H3Z 1K7						5F						
7001		DU COLLEGE												
1001	42141900	LOT ST ANTOINE												
2002 2004 2006 2006 2999		10 1190			4000	6394	2,68900							
		10 1199			4000	6181	2,51200							
		10 1200			3500	6181	3,92400							
						IRR								
							9,12500							
3001								7B	1	281	15400		15400	T/V I
4204 4604		M JOSEPH ALEPIN 330 AV SAUVE O H3L 1Z7						1F						
4210 4610		M CLEMENT ALEPIN 5719 YERDUN H4H 1L7						1F						
4211		FIDUCIE BECHIR ALEPIN						9F						
6600		Propriété sujette à la saisie sur terrains vagues.												
1001 1002	42142000	4131 ST ANTOINE-4117-23 ST JACQUES 907-13 ST FERDINAND												
2002 2002 2004 2004 2999		10 1502			9592	3996	3,87500							
					9811									
		10 1501			9840	3996	3,96000							
					10010		7,83500							
3001								9A	1	281	13100 13100	163400 168400	176500 181500	T S I

42142450

ANNULÉ

IFT 2

4201 91 Jacques St-Jean

4601 6 Cote Plaisance, St. Constant J0L 1X0

IFT 2

4202 91 Jacques Monette

4602 16 Lavoisier, St. Constant J0L 1X8

CERT.	EFF.
210123	241183

42142450

AT

CFN2

4201 128762 Canada Duc.

4601 17 Promenade Granada

Kirkland H9H 3P7

CERT.	EFF.
22294	161283

CODE	COMPTE	EMPLACEMENT - NOM, PROFESSION, RÉSIDENCE					CATEGORIE BÂTIMENT	SCOLAIRE		VALEUR EN DOLLARS			MUNICIPAL	REMARQUES	
		DIV CAD	CADASTRE	SUBDIVISION	FRONT	PROFONDEUR		SUPERFICIE	TERR. P. C.	TERRAIN	BÂTISSE	TOTAL			
4201 4601	42142700	M	CLAUDE VAUDRIN, JOINTEUR												
			4121 ST ANTOINE O		H4C 1C2										
1001	42142800		4363-65 ST ANTOINE				(02)								
2002	A 100526 (1-2-83)		10 P1597	2200	3600	72900									
2004			10 P1600	2200	4000	88000									
2006			10 P1601	2200	2000	44000									
2999						2,11200									
3001							2C	1	ZB1	3200	29500	32700	T R 1		
4201 4601		M	CLAUDE VAUDRIN, JOINTEUR												
			4121 ST ANTOINE O		H4C 1C2										
															VERSO
1001	42142900		4369-73 ST ANTOINE				(02)								
2002			10 P1597	2500	3600	90000									
2004			10 P1602	800	8200	66000									
2006			10 P1600	2500	4000	1,00000									
2008			10 P1601	2000	2000	40000									
2999						2,96000									
3001							2C	1	ZB1	4400	13200	17600	T R 1		
4201 4601		MME	FERRAND LEFEBVRE (CORINE SAVARD)												
			4364 ST ANTOINE		H4C 1C8										
1001	42143000		4375-79 ST ANTOINE				(02)								
2002	A-89970		10 P1598	4250	7600	3,23000									
2004	11-3-83		10 P1599	4250	200	8500									
2999						3,31500									
3001	A-102168 6-9-83						2C	1	ZB1	5000	58300	63300	T R 1		
4201 4601		M	GERARD PAQUETTE												
			4379 ST ANTOINE		H4C 1C7										
1001	42143100		LOT ST ANTOINE												
2002			10 P1598	4000	4000	1,60000									
2004			10 P1599	4000	3800	1,52000									
2999						3,12000									
3001							2C		ZB1	5800		5800	T R 1		
4202 4602		COMMUNAUTE URBAINE DE MONTREAL	2 COMPLEXE DESJARDINS												
7001 7002		LACASSE	LENOIR												

GERT.	REV.	
30/6	83	280

5
5800
204-3
204-3

42143000

3F T 1

4201 Mlle Colette Charron

4601 971 Lacasse, H4C 2Z2

ANNULÉ

CERT.	EFF.
09/05/83	18/05/83

42142805

1F I 1

4401 M. DANIEL TAILLEFER

4601 938 ST FERDINAND H4C 2T6

CERT.	EFF.
1-4-83	1-5-83

42143100

9F U 1

4201 Mlle de Montreuil - ~~Supplément~~
gestion immobilière

4601 375 Notre-Dame E H2Y 1G6

CERT.	EFF.
13/11/84	11/1/85

42143000

3F I 1

4201 Mlle Colette Charron 43

4601 971 Lacasse H4C 2Z2

1F I 1

4202 M. Marc André Charron 43.

4602 4379 St-Antoine

2F I 2

4203 Mme Ginette Hailloux-Charron 43

4603 6115 Gt Belair, Brossard

CERT.	EFF.
9-11-82	10-9-82

SERVICE D'ÉVALUATION

CODE	COMPTE	EMPLACEMENT - NOM, PROFESSION, RESIDENCE					CATEGORIE BÂTIMENT	SCOLAIRE		VALEUR EN DOLLARS			MUNICIPAL	REMARQUES	
		DIV. CAD.	CADASTRE	SUBDIVISION	FRONT	PROFONDEUR		SUPERFICIE	TERR. P. C.	TERRAIN	BÂTISSE	TOTAL			
1001	42143200	LOT ST ANTOINE													
2002		10 1630	1		10600	1800									
2002					10000	3240									
3001							7A	1	281	3500		3500	T R	1	
4201		Propriété cédée à la suite des terrains vagues.													
4201		M GILLES JACQUES, CARIONNEUR													
4201		2070 MONTREAL H2L 3H7													
		789 MARQUETTE LONGUEUIL SAR 445 F1222 2275/6-12-82/100													
		AV.													
1001	42143300	4527-33 ST ANTOINE													
2002		10 1630	2		3780	3310									
2002					3800	3360									
2004		10 1630	3		3000	3360									
2004						3980									
2999										2,29600					
3001							20	1	281	3400	61300	64700	T R	1	
4202		M RICHARD BESSETTE													
4202		3940 ST ANDRE 2101 2 H2L 3H3													
		1426 Steville H2K 3B4 F1222 2730 205-7-83													
1001	42143400	4539-43 ST ANTOINE													
2002		10 1630	4		3000	3960									
2002						3511									
3001							2C	1	281	1600	42,200	43,800	T R	1	
4201		MME LEONIDE LAVOIE (GINETTE PICARD) VERSO													
4201		1576 SUPERIEURE MASCOUCHE JON 1C0													
		458 Saguenay Terrebonne													
		F1222 R# 2587 14-7-83													
1001	42143500	4597-49 ST ANTOINE													
2002		10 1630	5		3000	3511									
2002															
3001							28	1	281	1700	27,500	29,200	T R	1	
4201		MME LEONIDE LAVOIE (GINETTE PICARD) VERSO													
4201		1576 SUPERIEURE MASCOUCHE JON 1C0													
		458 Galton Terrebonne JON 2N7													
		(F 1222 R# 3240 le 28-11-83 lb)													
1001	42143600	4551-53 ST ANTOINE													
2002		10 1630	6		3600	3710									
2002					5800	4400									
3001							20	1	281	2600	7600	10200	T R	1	

CERT.	EFF.	
24/07/82	01/01/83	201

CERT.	EFF.	
25/07/82	01/01/83	201

421 43400

IFI

4201 N. Richard Beaulieu

4601 1426 d'Iberville HAK 384

CERT.	EFF.
9-12-82	6-10-82

421 43500

IFI

4201 N. Richard Beaulieu

4601 1426 d'Iberville HAK 384

CERT.	EFF.
9-12-82	6-10-82

CODE	COMPTE	EMPLACEMENT - NOM, PROFESSION, RESIDENCE						CATEGORIE BÂTIMENT	SCOLAIRE		VALEUR EN DOLLARS				MUNICIPAL *	REMARQUES
		DIV CAD	CADASTRE	SUBDIVISION	FRONT	PROFONDEUR	SUPERFICIE		TERR. P. C.	TERRAIN	BÂTISSÉ	TOTAL				
4202 4602	42143600	MME LUCILLE RICHER, FONCTIONNAIRE 4551 ST ANTOINE H4C 1E2						7F								
7000 7001 7002 7003 7004		9623-9595 ST ANTOINE VOIR 935-55 DE COURCELLE DE COURCELLE ST JACQUES TRAVERSEZ ST JACQUES														
1001	42143700	4578-88 ST ANTOINE						(02)								
2002 3001	A: 92460 92-4-83	10 P1638			IRR	IRR	3,00000									
4201 4601		M ROGER DERY 7679 1 ^{RE} AVENUE ST MICHEL #1 H2A 2E2						1F								
4202 4602		M JULES MEUNIER 2930 QUELLETTE DOMAINE MANSEAU STE JULIENNE H2R 2T0						1F								
1001	42143800	4572-76 ST ANTOINE						(02)								
2002 2602	A-92460 98-4-87	10 1637	2		2608 2500	IRR 8100	2,14700									
3001								2C	1 281	3200	13000	16200	T R 1			
4201 4601		M JULES MEUNIER, CONTRACTEUR 7679 1 ^{RE} EME AVE #1 ST MICHEL H2A 2E2						1F								
4202 4602		M ROGER DERY, FACTEUR 5943 ST DENIS H2S 2R4						1F								
1001	42143900	LOT ST ANTOINE														
2002 3001		10 P1636			IRR	IRR	1,43000									
4201 4601		M MARCEL RIVEST 3955 CLAUDE VERDUN H4G 1H4						1F								
6620		Propriété sujette à la surtaxe sur terrains vagues.														
1001	42144000	4550-64 ST ANTOINE						(02)								
2002 2002 2004 2004 2999		10 1629	1-1		3403 3603	8600 8700	2,73000									
3001		10 1629	1-2		3526 3520	8700	2,69900									
							5,42900									
								2D	2 281	8100	159800	167900	T R			

42143700

1 F E 2

4201 M. Yvan Charbon

4101 44 St. Francois - Xavier C.P. 1074 Rigaud
JOP-180

2 F E 2

4202 Mme Suzanne Borduas-Charon

CERT.	EFF.
22-6-83	24-4-83

42143800

1 F E 2

4201 M. Yvan Charbon

4101 44 St. Francois - Xavier C.P. 1074 Rigaud
JOP-180

2 F E 2

4202 Mme Suzanne Borduas-Charon

CERT.	EFF.
22-6-83	24-4-83

CODE	COMPTE	EMPLACEMENT - NOM, PROFESSION, RÉSIDENCE					CATEGORIE BÂTIMENT	SCOLAIRE		VALEUR EN DOLLARS			MUNICIPAL	REMARQUES	
		DIV. CAD.	CADASTRE	SUBDIVISION	FRONT	PROFONDEUR		SUPERFICIE	TERR. P. C.	TERRAIN	BÂTISSSE	TOTAL			
4202 4602	42144000	SOCIETE MUNICIPALE D HABITATION DE MTL 425 SHERBROOKE E H2L 1J9					CF								
6001		BAIL EMPHYTEOTIQUE ECHEANCE 09-10-2030													
1001	42144100	4540-44 ST ANTOINE													
2002	A-92460 26-4-83	10 1625	A1		2800	9300					2,60000				
3001							20	1 201	3900	13400	17300	T R 1			
4201 4601		M JULES MEUNIER, MARCHAND 7679 14EME AVE #1 ST MICHEL H2A 2N2					IF								
4202 4602		M ROGER DERY, FACTEUR 5943 ST DENIS H2S 2R4					IF								
1001	42144200	4534-38 ST ANTOINE													
2002	A-92460 26-4-83	10 1624	A2		2940	8160					2,38300				
2002					2900										
2004 2999		10 1628	A3		2940	1140					33240				
3001							20	1 201	4000	15500	19500	T R 1			
4201 4601		M JULES MEUNIER, MARCHAND 7679 14EME AVE #1 ST MICHEL H2A 2N2					IF								
4202 4602		M ROGER DERY, FACTEUR 5943 ST DENIS H2S 2R4					IF								
1001	42144300	4520-22 ST ANTOINE													
2002		10 P1630			1100	3800					19800				
2004 2999		10 P1628			6200	IRR					4,29600				
3001							20	1 201	6700	5300	12000	T R 1			
4204 4604		M TOMASI PETRUK, CONTREMAITRE 4522 ST ANTOINE H4C 1E1					IF								
1001	42144400	4500-18 ST ANTOINE													
2002		10 1630	7		6820	1671					1,66200				
2002					7414	3425									
2004 2999		10 1627			IRR						5,90000				
3001							4A	2 201	15200	52200	67400	T S 5			

42144100

1 F I 2

4201 M. Yvan Charbon

4601 44 St. Francois-Xavier c.P. 1074 Rigaud
JOP 190

2 F I 2

4202 Mme Suzanne Boudrias-Charbon

CERT.	EFF.
19.6.83	24.83

42144200

1 F I 2

4201 M. Yvan Charbon

4601 44 St. Francois-Xavier c.P. 1074 Rigaud
JOP 190

2 F I 2

4202 Mme Suzanne Boudrias-Charbon

CERT.	EFF.
19.6.83	24.83

SERVICE D'ÉVALUATION

CODE	COMPTE	EMPLACEMENT - NOM, PROFESSION, RESIDENCE						CATEGORIE D'IMMEUBLE	SCOLAIRE		VALEUR EN DOLLARS			MUNICIPAL	REMARQUES
		DIV. CAD.	CADASTRE	SUBDIVISION	FRONT	PROFONDEUR	SUPERFICIE		TERR. P. C.	TERRAIN	BÂTISSE	TOTAL			
4211 4611 6001 7001	42144400	OFFICE MUNICIPAL D HABITATION DE MONTRÉAL 152 EST NOTRE DAME #391 H2Y 3R4 4434-36 ST ANTOINE VOIR 42064400 LENOIR						9F							
1001 1002 2002 2032 3001	42144800	4400-14 ST ANTOINE 770 LACASSE 10 P1621 7475 4360 3,27500 4400													
4201 4601 7001 7002		M CLAUDE VAUDRIN 4121 ST ANTOINE O H4C 1C2 LACASSE 4366 ST ANTOINE VOIR 779 LACASSE						1F	1	2B1	5700	39700	45400	T S 1	
1001 2002 3001	42144900	4360-64 ST ANTOINE 10 P1596 4000 5000 2,00000						1021							
4201 4601		MME FERNAND LEFEBVRE (CORINNE SAVARD) 4364 ST ANTOINE O H4C 1C8						8F	1	2B1	3000	10700	13700	T R 1	
1001 1002 2002 3001	42145000 A-90671 (243-63)	4352-56 ST ANTOINE 800 STE MARGUERITE 10 P1596 5000 5000 2,50000													
4211 4611 7001		M JACQUES TRUDEAU 8572 ANTHONY 49 PIERREFONDS H8Y 2B6 STE MARGUERITE						1F	2	2B1	4600	38100	42700	T S 1	
1001 1002 2002 2002 2004 2004 2006 2008	42145100	4296-4308 ST ANTOINE 837 STE MARGUERITE 10 1523 1 2501 4000 1,00800 2533 4050 10 1524 1 2533 4025 1,02900 2566 4000 10 1523 2 5992 4025 2,39700 10 1524 2 5992 4050 2,41900													

421450.00

3 F 2 1

4201 Zelle Valentine Delors

4601 3117 St-Antoine O. H3Z 1W9

2 F 2 1

4202 Mme Simone Linderhart - Delors

CERT.	EFF.
04/05/83	24/05/83

42520

CODE	COMPTE	EMPLACEMENT - NOM, PROFESSION, RÉSIDENCE						CATEGORIE BÂTIMENT	SCOLAIRE		VALEUR EN DOLLARS			MUNICIPAL	REMARQUES
		DIV. CAD.	CADASTRE	SUBDIVISION	FRONT	PROFONDEUR	SUPERFICIE		TERR. P. C.	TERRAIN	BÂTISSE	TOTAL			
2999	42145100						6,85300								
3001								4A	1	2B1	11700	35300	47000	T S I	
4201															
4601															
1001	42145200														
2002															
2004															
2999															
3001								20	1	2B1	5400	27400	32800	T R I	
4201															
4601															
1001	42145300														
2002															
2004															
2999															
3001								4A	1	2B1	2800	17400	20200	T S I	
4201															
4601															
1001	42145400														
2002															
2004															
2008															
2999															
3001								4A	1	2B1	4050	26450	30500	T S I	
4201															
4601															
1001	42145500														
2002															
2004															
2008															
2999															
3001								4A	1	2B1	6700	15200	21900	T S I	

CERT.	EFF.
31-3-83	11-83
	238

CODE	COMPTE	EMPLACEMENT - NOM, PROFESSION, RESIDENCE						CATEGORIE BÂTIMENT	SCOLAIRE		VALEUR EN DOLLARS			MUNICIPAL	REMARQUES
		DIV. CAD.	CADASTRE	SUBDIVISION	FRONT	PROFONDEUR	SUPERFICIE		TERR. P. C.	TERRAIN	BÂTISSE	TOTAL			
4201 4601	42145500	* JEAN LAHIRANDE 3552 CARTIER H2K 462					IF								
1001	42145600	4226-32 ST ANTOINE						202							
2002		10 P1533			4500	4000						1,80000			
2004		10 P1534			4500	4000						1,80000			
2999												3,60000			
3001								20	1	281	5400	29300	29700	T R 1	
4244 4644		* GILLES VAILLANCOURT, IMPRIMEUR BOITE POSTALE 115 STATION ST HENRI MONTREAL H9C 3J7					IF								
1001	42145700	4214-22 ST ANTOINE						202							
2002		10 P1542			4600	4000						1,84000			
2004		10 P1541			2000	3150						63000			
2999												2,47000			
3001								20	1	281	3700	33000	36700	T R 1	
4201 4601		* FERNAND DAQUEST, CONTRACTEUR 288 PARC GEORGES ETIENNE CARTIER H9C 3A2					IF								
7001 7004		ST FERDINAND 4036 40 ST ANTOINE VOIR 872 DU COUVENT													
1001	42145710	4100 ST ANTOINE													
2002		10 1193A 2			4030	12685						4,77600			
2002					3497	12470									
2004		10 1234 1			1698	5970						33000			
2004					1750	1863									
2006		10 1235 1			1603	4000						66100			
2006					1698										
2006		10 1236 1			1510	4000						62300			
2008					1603										
2010		10 1237 2			1450	2500						37000			
2010					1510										
2999												6,76000			
3001								18		281	10100	58100	68200	E11 204-8	
4211 4611		LA FABRIQUE DE LA PAROISSE DE ST THOMAS D AQUIN 4100 ST ANTOINE H9C 1C1					CF								
1001	42145750	LOT ST ANTOINE													
2002		10 1543			9514	4000						3,75000			
2002					9330										

CODE	COMPTE	EMPLACEMENT - NOM, PROFESSION, RESIDENCE						CATEGORIE BAYMENT	SCOLAIRE		VALEUR EN DOLLARS			MUNICIPAL	REMARQUES	
		DIV. CAD.	CADASTRE	SUBDIVISION	FRONT	PROFONDEUR	SUPERFICIE		TERR. P. C.	TERRAIN	BÂTISSE	TOTAL				
2004	42145750	10	1544		9330	4000	3,71100									
2004					9236											
2006		10	1545		9236	4273	3,78100									
2006					IRR	4091										
2008		10	P1546		3315	IRR	2,82900									
2008					IRR	9125										
2010		10	1197	15	3170	5260	1,68900									
2010					IRR											
2012		10	1197	16	4808	IRR	4,91100									
2012					8000	7690										
2014		10	1197	12	8000	3880	3,07900									
2014					IRR	3733										
2016		10	1197	P11	IRR	2573	2,34500									
2016					8123	2680										
2999							25,58500									
3001								68	281	38000		38000	E17	204-13		
4211		LA COMMISSION DES ECOLES CATHOLIQUES DE MONTRÉAL						9F								
4611		3737 SHERBROOKE E HIX 383														
1001	42145850	LOT ST ANTOINE														
2002					4500	14023	6,24000									
2002						13710										
3001								68	281	8600		8600	E17	204-13		
4211		LA COMMISSION DES ECOLES CATHOLIQUES DE MONTRÉAL						9F								
4611		3737 SHERBROOKE E HIX 383														
1001	42145950	LOT ST ANTOINE														
2002					19240	13710	29,00200									
2002					IRR											
3001								68	281	93100		93100	E17	204-13		
4211		LA COMMISSION DES ECOLES CATHOLIQUES DE MONTRÉAL						9F								
4611		3737 SHERBROOKE E HIX 383														
1001	42146050	LOT ARR ST ANTOINE														
2002					4900	14000	8,80800									
2002					6100	13100										
3001								68	281	13100		13100	E17	204-13		
4211		LA COMMISSION DES ECOLES CATHOLIQUES DE MONTRÉAL						9F								
4611		3737 SHERBROOKE E HIX 383														
7001		DU COUVENT														

SERVICE D'ÉVALUATION

CODE	COMPTE	EMPLACEMENT - NOM, PROFESSION, RESIDENCE					SUPERFICIE	CATEGORIE BÂTIMENT	SCOLAIRE		VALEUR EN DOLLARS			MUNICIPAL	REMARQUES
		DIV. CAD	CADASTRE	SUBDIVISION	FRONT	PROFONDEUR			TERR. P.	TERR. C.	TERRAIN	BÂTISSE	TOTAL		
1001	42146100	3968 ST ANTOINE						002							
2002		10 1263	P2		9200	2300	2,11600								
3001								20	1	281	4100	35900	40000	T R 1	
4201		MRE JACQUES MAASSEN (RONIQUE DENOMMEE)						2F							
4601		3902 PL QUAY H4C 153													
4202		MRE ERNEST MAASSEN (MARIE THERESE LEONARD)						6F							
4602		752 AV LAPORTE H4C 2P5													
7001		3960 ST ANTOINE VOIR 878 AGNES													
7002		AGNES													
7003		SQ JACQUES CARTIER													
7004		AV LAPORTE													
7005		3820-22 ST ANTOINE VOIR 847 AV LAPORTE													
7006		RUELLE													
1001	42146200	3810 ST ANTOINE													
2002		10 P1321			8450	4000	3,38000								
2004		10 P1319			4600	7993	3,67700								
2006		10 P1318			3810	7993	3,09300								
2008		10 1080	A-P11		3000	8450	2,53500								
2010		10 1080	A-P12		2660	8450	2,41400								
2012		10 P1322			8450	3000	2,53500								
2014		10 P1320			8450	4000	3,38000								
2999							21,01400								
3001											47,300	848,000	895,300	Bds R #1989-1467	
4204		IMPERIAL TOBACCO DIVISION D INASCO LYEE						4E	2	281	87300	1240000	1267900	T C 1 # 716189	
4604		3810 ST ANTOINE H4C 185						CA							
6101		OCCUPATION DU DOMAINE PUBLIC					VALEUR								2130
7001		IRENE													
1001	42146300	855 <i>Irène</i> 3710 ST ANTOINE													
2002		10 1342			3996	9200	3,67600								
2004		10 1095			4000	8460	3,38000								
2006		10 1094			4000	8460	3,38000								
2008		10 1343			2996	9200	2,75600								
2010		10 1080	A6		3000	9200	2,76000								
2012		10 1080	A7		3000	9200	2,76000								
2014		10 1102			4600	7990	3,67600								
2016		10 1101			4600	7990	3,67600								
2018		10 1100			4600	7990	3,67600								
2020		10 1099			4600	7990	3,67600								
2022		10 1098			3996	9200	3,67600								
2024		10 P1334			2996	9200	2,75600								
2026		10 1335			3996	9200	3,67600								
2028		10 1336			3996	9200	3,67600								
2030		10 1337			4600	7990	3,67600								

CODE	COMPTE	EMPLACEMENT - NOM, PROFESSION, RÉSIDENCE					CATEGORIE BARRIÈRE	SCOLAIRE		VALEUR EN DOLLARS			MUNICIPAL	REMARQUES	
		DIV. CAD.	CADASTRE	SUBDIVISION	FRONT	PROFONDEUR		SUPERFICIE	TERR. P. C.	TERRAIN	BÂTISSE	TOTAL			
2032	42146300	10	1336		4600	7990									
2034		10	1339		4600	7990									
2036		10	1340		4600	7990									
2038		10	1341		3996	9200									
2040		10	1080	A9	3000	9200									
2042		10	1080	A6	3000	9200									
2044		10	1097		3996	9200									
2046		10	1096		3996	9200									
2048		10	1103		3996	9200									
2999															
3001															
4204															
4699															
6101															
7001															
7002															
7003															
1001	42146400														
1002															
2002															
2002															
2004															
2004															
2006															
2999															
3001															
4204															
4609															
4207															
4210															
4213															
4216															
4616															
1001	42146500														
2002	A-87231														
2002															
2004	27-01-13														
2004															
2006															
2006															
2008															
2008															
2010															
2999															
3001															

CERT. EFF. V
27-11-83 01-01-85 2543

147,900 3,231,500 3,379,400
147,900 3,173,900 3,321,800
Y C 1
Bde R # 1189-1667
5/16/89

CODE	COMPTE	EMPLACEMENT - NOM, PROFESSION, RESIDENCE					CATEGORIE BÂTIMENT	SCOLAIRE		VALEUR EN DOLLARS			MUNICIPAL	REMARQUES	
		DIV. CAD.	CADASTRE	SUBDIVISION	FRONT	PROFONDEUR		SUPERFICIE	TERR. P. C.	TERRAIN	BÂTISSE	TOTAL			
4204 4604	42146500	CANRON LIMITED-CANRON LIMITEE 3715 ST JACQUES H4C 1H9					CA	1							
7001		IRENE													
1001	42146600	3815 ST JACQUES OUEST													
2002		10 P1111		4600	8550	4,08500									
2002					9210										
2004		10 P1112		3850	9210	3,63600									
2004					9679										
2006		10 P1112		750	9679	73000									
2006					9800										
2008		10 P1130		2290	7260	1,70200									
2008					7630										
2010		10 P1129		2250	2500	56200									
2010															
2999						10,71500									
3001							4F	1	ZB1	29300	19800	49100	T C 1		
4201 4601		M. HLADEN POZEZANAC, HOMME D AFF 690 VERDURE BROSSARD J4W 1R3					IF	2							
4202 4602		MME HLADEN POZEZANAC (RITA DU SABLON) 690 VERDURE BROSSARD J4W 1R3					IF	3							
6009		BILL 50 EQUIPEMENT \$200													
1001	42146900	3825-29 ST JACQUES O													
2002		10 P1130		2300	7898	1,77100									
2002					7547										
2004		10 P1129		2300	2500	57500									
2999						2,34600									
3001							2C	1	ZB1	5800	22000	27800	T R 1		
4204 4604		M ANIELLO ABBANDONATO, JOURNALIER 2571 L O DAVID H2A 1M9					IF	1							
1001 1002	42147000	3831-37 ST JACQUES OUEST 703-05 LAPORTE													
2002		10 P1129		4600	2500	1,15000									
2004		10 1131		4600	7860	3,74900									
2004					8460										
2999						4,89900									
3601							4A	1	ZB1	15000	29200	44200	T S 1		
4201 4601		MME BERTHE DECARIE 1/5 3109 KENT AV H3S 1M1					ZF	1							

42146502

CAN 1

4201 Conception Ave

4601 3745 St-Jacques H4C 1H4

3113	83	31	12	04
------	----	----	----	----

42147000

IFI 2

4201 St-Valentin (Debau)

4601 3117 St-Antoine O, Westmount H3Z 1W9

3113	83	31	12	04
------	----	----	----	----

CODE	COMPTE	EMPLACEMENT - NOM, PROFESSION, RESIDENCE						CATEGORIE BÂTIMENT	SCOLAIRE		VALEUR EN DOLLARS			MUNICIPAL	REMARQUES
		DIV. CAD	CADASTRE	SUBDIVISION	FRONT	PROFONDEUR	SUPERFICIE		TERR.	P. C.	TERRAIN	BÂTISSE	TOTAL		
4202	42147000	M PAUL ERILE DECARIE 1/5						1F							
4203		MME ROGER BEAUCHENIN (ANDREE DECARIE 1/5)						2F							
4205		MME BENJAMIN BADJECK (FRANCIE DECARIE 1/10)						2F							
4206		MME ANDRE CARDINAL (JOCELYNE DECARIE 1/10)						2F							
4207		M MAURICE OULIHAR 1/20						1F							
4208		MME CLAUDE MEBERT (MADELEINE OULIHAR 1/20)						2F							
4209		MME LARRU SMITH (ELIZABETH OULIHAR 1/20)						2F							
4210		M FERNAND OULIHAR 1/20						2F							
7001		AVE LAPORTE													
1001	42147100	3901-11 ST JACQUES OUEST													
1002		704-706 LAPORTE													
		V.L.													
2002	A-102167	10 P1133		2200	10000	2,23300									
2002					10300										
2004	13-7-83	10 1132		4600	9900	4,46200									
2004					10000										
2999						6,269500									
3001								4R	1	2B1	19600	179400	199000	T S I	
4201		MR SOLLY ZIKMAN						1A	2						
4601		39 PL DES CHATELETS CHOMEDY LAVAL H7W 2T5													
1001	42147200	3915-17 ST JACQUES OUEST						(02)							
2002		10 P1133		2400	10000	2,43600									
2002					10300										
2004		10 P1134		2400	300	7200									
2999						2,50800									
3001								2C	1	2B1	6000	13200	19200	T R I	
4211		M CONRAD CAYEN LEBLANC, RESTAURATEUR						1F							
4611		3915 ST JACQUES H9C 1H7													
4212		MME CONRAD CAYEN LEBLANC (JEANNETTE RENARD)						4F							
4612		3915 ST JACQUES H9C 1H7													
1001	42147300	3919-31 ST JACQUES OUEST													
2002	A-89930	10 P1152		4650	10300	4,76300									
2002				4360	10900										
3001								4A	1	2B1	11500	42000	53500	T S I	
4204		SUCCESSION MME JEAN MARIE BEYRIES-LUCIENNE FORTIN						DFE	1						
5791		ATT JEAN MARIE BEYRIES													
5702		4300 JEAN MARIE BEYRIES 3121 BL DE LA CONCORDE # 311, DURENOY LAVAL H7E 4W4 Frais # 217 - pm 17/10/82													
1001	42147400	LOT ST JACQUES													

42147100

IFI 1

4201 M. Harold Guéhen

4601 2905 St-Jacques H4C 1R7

ANNULÉ

CERT.	EFF.
15/12/83	11/01/83

42147300

IFI 2

4201 M. Jean-Pierre Biquard

4601 Lac Moore, Hoch Tremblant J0T 1Z0

CERT.	EFF.
21/11/83	11/31/83

42147100

IFI 2

4201 M. Michel Brassard

4601 8245 Normandie, Brassard J4Y 1Y2

CERT.	EFF.
9-11-83	12-9-83

47

SERVICE D'ÉVALUATION

CODE	COMPTS	EMPLACEMENT - NOM, PROFESSION, RÉSIDENCE					CATEGORIE BÂTIMENT	SCOLAIRE		VALEUR EN DOLLARS			MUNICIPAL	REMARQUES		
		DIV. CAD.	CADASTRE	SUBDIVISION	FRONT	PROFONDEUR		SUPERFICIE	TERR.	P. C.	TERRAIN	BÂTISSE			TOTAL	
2002 2002	42147400	10 1153	1		4590	3985 4530	1,95100									
3001								78	1	281	6100		6100	T.V. 1		
4202 4602 4203 4603 6600 7001		M FRANK CALDERONE, ADMINISTRATEUR 3965 ST JACQUES O H4C 1H9 M ALPHONSE CALDERONE, ADMINISTRATEUR 3965 ST JACQUES O H4C 1H9 Propriété sujette à la surtaxe sur terrains vagues. AGNES					VERS0	IF								
1001	42147500	LOT ST JACQUES O														
2002 2002		10 1154			3200	8200 8300	2,65100									
3001								7A	1	281	8200		8200	T.V. 1	Group coté annulé 1 voir H2147600	
4214 4614 4215 4615 6600		MR FRANK CALDERONE, MERCHANT 3965 ST JACQUES O H4C 1H9 MR ALPHONSE CALDERONE, MERCHANT 5790A PLANTAGENET H3S 2K6 Propriété sujette à la surtaxe sur terrains vagues.					VERS0	IA								CERT. EFF. 10 31-10-83 1-3-82 261
1001	42147600	3955/65 3965-767 ST JACQUES O														
2002 2002 2009 2014 2999		10 1155			3000	8382 8960	2,60300									
3001		10 1156			3000	8960	2,74800									
4214 4614 4215 4615		10 1154			3200	9352 82.00 85.00	2,65100 5,25100 8,00200									
3001								4A	1	281	27,300 19388	311,500 76788	333,800 110200	T.C. 1	Proximité de 421475.00	
4214 4614 4215 4615		MR FRANK CALDERONE, MERCHANT 3965 ST JACQUES O H4C 1H9 MR ALPHONSE CALDERONE, MERCHANT 213 ELGAR RIVE VERDUN H3E 1E1					VERS0	IA								
7001 7002		3975 ST JACQUES O. VOIR 701 DU COUVENT DU COUVENT.														
1001	42147950	4115-4055 ST JACQUES														
2002 2002		10 4045			30415 33000	IRR	239,37500									
3001								10	281	597300	14507400	15054700	227	204-13		
4211 4611		LA COMMISSION DES ECOLES CATHOLIQUES DE MTL 3737 SHERBROOKE E H1X 3B3														
7001		ST FERDINAND														

42143400

CFM1

4201 Marche' Place St-Henri Ltee

4601 3965 St-Jacques O H4C 1H9

CERT.	EFF.	
27/1/83	4/1/83	

42143500

CFM1

4201 Marche' Place St-Henri Ltee

4601 3965 St-Jacques O H4C 1H9

CERT.	EFF.	
27/1/83	4/1/83	

42143600

CFM1

4201 Marche' Place St-Henri Ltee

4601 3965 St-Jacques O H4C 1H9

CERT.	EFF.	
27/1/83	4/1/83	

CODE	COMPTE	EMPLACEMENT - NOM, PROFESSION, RESIDENCE						CATEGORIE BÂTIMENT	SCOLAIRE		VALEUR EN DOLLARS			REMARQUES	
		DIV. CAD.	CADASTRE	SUBDIVISION	FRONT	PROFONDEUR	SUPERFICIE		TERR.	TERR.	TERRAIN	BÂTISSE	TOTAL		
1001	42148100	LOT ST JACQUES													
2002		10 1557			IRR	IRR	1,70500								
3001								7A	1	281	5300		5300	T S 1	
4201		MR PANAGIOTIS PAPATYHANASOPOULOS, RESTAURATOR						1A							
4601		2530 VAN HORNE AV #7 H3S 1P1						1A							
4202		MR GEORGE MANIKIS, RESTAURATOR						1A							
4602		580 ST FERDINAND #4 H4C 2T1						1A							
6620		Propriété sujette à la surtaxe sur terrain vagues.													
1001	42148200	4207-09A ST JACQUES OUEST													
1002		712-14 ST FERDINAND													
2002		10 1550		2350	IRR		1,37400								
3001								4A	1	281	4300	21700	26000	T S 1	
4201		MR PETER PAPATYHANASOPOULOS, RESTAURATOR						1A							
4601		2530 VAN HORNE AV #7 H3S 1P1						1A							
4202		MR GEORGE MANIKIS, RESTAURATOR						1A							
4602		580 ST FERDINAND H4C 2T1						1A							
1001	42148300	4211-19 ST JACQUES OUEST													
2002		10 1560			IRR	IRR	3,00000								
3001								4A	1	281	7500	58600	66100	T S 1	
4202		M ROGER DUBOIS, FONCTIONNAIRE						1F							
4602		110 PARC SIR GEORGES ETIENNE CARTIER H4C 2Z9						1F							
1001	42148500	4223-37 ST JACQUES O													
2002		10 1568		4670	IRR	IRR	5,95300								
2004		10 P1567			IRR	IRR	56500								
2006		10 P1567			IRR	IRR	6,51800								
2999							13,03600								
3001								4B	1	281	27300	298700	326000	T C 1	
4202		M ROGER SAVOIE 273						1F							
4602		4231 ST JACQUES O H4C 1J5						1F							
4202		M MICHEL ZARENT 143						1F							
7001		ST PHILIPPE													
1001	42148600	4271-73 ST JACQUES OUEST													
2002		10 1569	P1-1		2025	9893	1,65200								
2002					IRR	IRR									

CEPT.	REPT.
9.11.83	3.11.83

CODE	COMPTE	EMPLACEMENT - NOM, PROFESSION, RÉSIDENCE							CATEGORIE BÂTIMENT	SCOLAIRE		VALEUR EN DOLLARS			MUNICIPAL #	REMARQUES	
		DIV. CAD.	CADASTRE	SUBDIVISION	FRONT	PROFONDEUR	SUPERFICIE	TERR. P. C.		TERRAIN	BÂTISSSE	TOTAL					
4601	42148600								4A	1	2B1	5100	17100	22200	T S I		
4204		Mlle SIMONE LEMOYNE							3F								
4604		9116 BL LEVESQUE E CHOMEDEY LAVAL															
4213		Mlle ALICE LEMOYNE							3F								
4216		Mlle LAURETTE LEMOYNE							3F								
4219		Mlle GERMAINE LEMOYNE							3F								
4222		Mlle CECILE LEMOYNE							3F								
4231		M FERNAND LEMOYNE							1F								
4631		4118 BL LEVESQUE E CHOMEDEY LAVAL															
1001	42140700	4275-77 ST JACQUES															
2002		10 1569	1-2		2450	IRR		1,55400									
3001									4A	1	2B1	3900	16000	19900	T S I		
4261		MRS JULIUS WELFRATH (LESLIE SHIRLEY MCNEISH)							2A								
4601		4277 ST JACQUES O H4C 1J7															
1001	42148800	LOT ST JACQUES OUEST															
2002		10 1573	1			IRR	IRR	1,91600									
3001									7B	2	2B1	3500		3500	T/V I		
4201		LES HABITATIONS BLANDURIN INC VERSO							CF								
4601		11490 4E AVE RIV DES PRAIRIES H1E 3A6															
6620		Propriété soumise à la surtaxe sur terrains vagues.															
1001	42148900	4285-91 ST JACQUES OUEST							(02)								
2002		10 P1574				3660	10600	3,67800									
2002						3300											
3001									2D	2	2B1	8900	47500	56400	T B I		
4202		LES HABITATIONS BLANDURIN INC VERSO							CF								
4602		11490 4E AVE RIV DES PRAIRIES H1E 3A6															
1001	42149000	4293-4305 ST JACQUES OUEST							(02)								
2002		10 P1575				IRR	IRR	3,84600									
2004		10 P1576				IRR	IRR	2,93300									
2999								6,77900									
3001									2D	1	2B1	13000	8700	21700	T B I		
4202		M SAMUEL CARREL							1F								
4302		5092 DE LA PELTRIE H3W 1K7															

42148800

9FN2

4201 Société Canadienne d'hypothèques
et de logements
4601 2350 Ch. Manilla, V. Mont-Royal
HYP 234

ANNULÉ

CERT.	EFF.
15/12/52	15/10/52

42148900

9FN 2

4201 Société Canadienne d'hypothèques et
de logement.
4601 2350 Ch. Manilla, Ville Mont-Royal
HYP 234

ANNULÉ

CERT.	EFF.
22-7-52	1-1-52

227 (S)

42148800

1FE1

4201 M. Alain Béliveau
4601 6269 Bl. Lacordaire H1T 2S9

3FE1

4202 Mlle Aline Roussel
4602 6392 Drolet H2S 2S7

CERT.	EFF.
9-12-52	31-10-52

42148900

1FE1

4201 M. Alain Béliveau
4601 6269 Bl. Lacordaire H1T 2S9

3FE1

4202 Mlle Aline Roussel
4602 6392 Drolet H2S 2S7

CERT.	EFF.
9-12-52	31-10-52

SERVICE D'ÉVALUATION

CODE	COMPTE	EMPLACEMENT - NOM, PROFESSION, RESIDENCE						CATEGORIE BÂTIMENT	SCOLAIRE		VALEUR EN DOLLARS			REMARQUES
		DIV. CAD	CADASTRE	SUBDIVISION	FRONT	PROFONDEUR	SUPERFICIE		TERR. P. C.	TERRAIN	BÂTISSE	TOTAL	MUNICIPAL	
4203 4603	42149008	MME SAMUEL CARNEL (PNIINA STRUM)												
		5092 DE LA PELTRIE		H3E	IK7									
1001	42149100 A-105760 9-11-83	4325 ST JACQUES OUEST												
2002		10 1581	1		200	9130						20800		
2002					270									
2004		10 1580	2		1600	10510						1,63600		
2004						9950								
2006		10 1579	3		2100	12260						2,49300		
2006						11500								
2008		10 1579	2		2200	11500						2,59400		
2008						10730								
2010		10 1579	1		600	10730						63700		
2010						10510								
2012		10 1580	1		2300	9950						2,19200		
2012						9130								
2999												9,61000		
3001								96	2	201	26000	75800	101800	T C I
4201 4601		B & F SERVICE STATION INC												
		4325 ST JACQUES O												
7001		STE MARGUERITE												
1001 1002 1003	42149200 V.L.	4351-83A ST JACQUES OUEST 709-05 LACASSE 702 STE MARGUERITE												
2002		10 1582	P1		IRR	2100						1,96000		
2004		10 1582	2		IRR	4600						3,44100		
2006		10 1582	3		IRR	2200						1,55300		
2008		10 1582	4		IRR	800						21100		
2010		10 1585	1		IRR	700						5000		
2012		10 1585	2		IRR	4900						3,72000		
2014		10 1585	3		IRR	2300						2,67000		
2999												13,62500		
3001								94	1	201	27500	246700	274200	T S I
4201 4601		MR PETER SERGAKIS												
		3014 NOTRE DAME O												
4202 4602		MR TONY SERGAKIS												
		8443 BL LASALLE V LASALLE												
7001		LACASSE												
1001 1002	42149300	4401-11 ST JACQUES 712 LACASSE												
2002		10 1622	2		2500	9530						2,27500		
2002						8690								

CODE	COMPTÉ	EMPLACEMENT - NOM, PROFESSION, RÉSIDENCE						CATEGORIE BÂTIMENT	SCOLAIRE		VALEUR EN DOLLARS			MUNICIPAL	REMARQUES	
		DIV. CAD	CADASTRE	SUBDIVISION	FRONT	PROFONDEUR	SUPERFICIE		TERR. P. C.	TERRAIN	BÂTISSE	TOTAL				
2309 2096 2006 2999	42149300	10 1622	P4		5000	1500	75000									
		10 1622	1		2500	10390	2,48700									
						9530										
							5,51200									
3001								4A	1	2B1	11900	41600	53500	T S I		
4201 4601		M DENIS DUBUC, COURTIER 387 TURGEON H9C 2N3														
1001	42149400	4513-17 ST JACQUES OUEST														
2002 2002 2004 2004 2599		10 1622	P4		2560	1500	40800									
					2940											
		10 1622	3		2600	IRR	2,06700									
					2500		2,97700									
3001								4A	1	2B1	4400	20900	24600	T S I		
4201 4601		MRS SALEM EL JAM (AWATEF HADDAD) 4417 ST JACQUES H9C 1K1														
6601		4433-53 ST JACQUES VOIR 42064400														
7001		LENOIR														
1001	42149700	4501-11 ST JACQUES														
2002 2002 2004 2999		10 1625			8312	IRR	5,66100									
						IRR										
		10 P1626				IRR	92300									
							6,58400									
3001								4A	1	2B1	14600	60300	75100	T S I		
4204 4604		M J AIME VAILLANCOURT, IMPRIMEUR 4501 ST JACQUES H9C 1K3														
1001	42149800	4521-25 ST JACQUES														
2002		10 P1628			6800	IRR	7,90000									
3001								4B	1	2B1	13000	23000	36000	T C I		
4201 4601		MR GHERHARD SPERLICH 1429 BISHOP 89 H3G 2E4														
1001	42149900	4531-45 ST JACQUES 0														
2002 2002		10 1626	A4		7200	10500	5,36600									
					4400	IRR										

SERVICE D'ÉVALUATION

CODE	COMPTÉ	EMPLACEMENT - NOM, PROFESSION, RÉSIDENCE					SUPERFICIE	CATEGORIE BÂTIMENT	SCOLAIRE		VALEUR EN DOLLARS			MUNICIPAL	REMARQUES	
		DIV. CAD.	CAVASTRE	SUBDIVISION	FRONT	PROFONDEUR			TERR.	TERR.	TERRAIN	BÂTISSÉ	TOTAL			
2004 2004 2999	42149900	10 1628	A5		2120 IRR	3102 3500	32300 5,68900									
3001								20	2	2B1	10000	222200	232200	T R		
4202 4602		SOCIETE MUNICIPALE D HABITATION DE MTL 425 SHERBROOKE E H2L 1J9						CF								
6001		BAIL EMPHYTEOTIQUE ECHEANCE 09-10-2030														
1001	42150000	4551-61 ST JACQUES O						(02)								
2002 2002 2004 2004 2999		10 1629	4		3450 IRR	5760 4620	79700 5,31200									
3001		10 1629	3		6000 7200	IRR IRR	6,10900									
4201 4601		SOCIETE MUNICIPALE D HABITATION DE MTL 425 SHERBROOKE E H2L 1J9						CF								
6001		BAIL EMPHYTEOTIQUE ECHEANCE 2030-10-09														
1001	42150100	4567-71 ST JACQUES OUEST						(02)								
2002 3001		10 P1636			IRR	IRR	2,06000									
4201 4601		M MARCEL RIVEST 3955 CLAUDE VERDUN H4G 1H9						1F	2							
1001	42150200	4577-79 ST JACQUES OUEST						(02)								
2002 2002		10 1637	1		2500 IRR	6000 IRR	2,02800									
3001								2B	1	2B1	3700	7700	11400	T R 1		
4203 4603 4204 4604		M JEAN JACQUES BISAILLON, MANUTENTIONNAIRE 4579 ST JACQUES H4C 1K3 MME JEAN JACQUES BISAILLON (DEMERISE LABRIE) 4579 ST JACQUES H4C 1K3						1F 2F	1 1							
1001	42150300 A-92460 28 4-83	4583-91 ST JACQUES														
2002 3001		10 P1638			IRR	IRR	3,52800									
								4A	1	2B1	6200	29200	30400	T S 1		

CODE	COMPTE	EMPLACEMENT - NOM, PROFESSION, RÉSIDENCE						C.	N.	V.	C.	SCOLAIRE		VALEUR EN DOLLARS			MUNICIPAL	REMARQUES
		DIV CAD.	CADASTRE	SUBDIVISION	FRONT	PROFONDEUR	SUPERFICIE					TERR.	TERRAIN	BÂTISSE	TOTAL			
4201 4601 4202 4802	42150300	M ROGER DERY 7679 14E AVENUE ST MICHEL P1 H2A 282 VERSO						IF	1									
		M JULES MEUNIER 2930 QUELLETTE DOMAINE HANSEAU STE JULIENNE JOX 2TO						IF	2									
1001	42150400	4595-4605 ST JACQUES OUEST										(02)						
2002		10 1639	2		4100	IRR												
2002						3650												
2004		10 1639	3		2400	3650												
2004					IRR	5900												
2006		10 1639	P1		1000	3000												
2006						3200												
2999																		
3001											2D	2 281	4700	59500	64200	T R I		
4202		COOPERATIVE D HABITATION DE L ELAN DE SAINT HENRI						CF	1									
5701 5702		ATT LUC RICHARD 4595 ST JACQUES O H9C 1K3																
1001	42150500	4607/09A ST JACQUES O																
2002		10 1639	4		2400	5800												
2002					IRR	8100												
2004		10 1639	P1		4150	1000												
2004					2600													
2999																		
3001											4A	2 281	3600	27400	31200	T S I		
4201 4601		SERVICE DE DEPANNAGE AUX EMPLOYEURS QUALITE LIMITEE 4607 ST JACQUES O H9C 1K3 1761 pl. des Iles, Entrelacs JOX 2EO F122 (219-83) ann 3045						CF	1									
1001	42150600	4611-23 ST JACQUES OUEST																
2002		10 1639	5		2400	8100												
2002					IRR	7800												
2004		10 1639	P5		2400	7900												
2004					IRR	7235												
2999																		
3001											4A	1 281	6700	49500	56200	T S I		
4201 4601		M LEONARDO CARLETTI 9042 BEAUPORT V LASALLE H8R 2E9						IF	2									
7801		RUELLE																
1001	42150700	LOT ST JACQUES OUEST																

42150300

IFI2

4201 M. Van Chauven

4601 44 St-François-Xavier C.P. 1074 Rigaud
JP-180

2FI2

4202 Mme Suzanne Bourdas-Chauven

CERT.	REF.
175B	37443

CODE	COMPTE	EMPLACEMENT - NOM, PROFESSION, RESIDENCE						CATEGORIE BÂTIMENT	SCOLAIRE		VALEUR EN DOLLARS			REMARQUES	
		DIV. CAD.	CADASTRE	SUBDIVISION	FRONT	PROFONDEUR	SUPERFICIE		TERR.	TERRAIN	BÂTISSE	TOTAL			
2002	42150700	10	1641	1	2175	2400	54800								
2002					1700	IRR									
2004		10	1642	2	2300	IRR	27400								
2004					1600	750									
2006		10	1641	2	1870	IRR	28900								
2006					2300										
2008		10	1642	1	IRR	IRR	35500								
2006					2300	2400									
2010		10	1640	3	4698	3250	1,28000								
2010					3900	IRR									
2012		10	1639	6-2	592	961	2700								
2012					000	968									
2014		10	1640	2	3250	4300	1,00500								
2014					3900	IRR									
2999							3,77800								
3003								68	281	8300		8300	ED6 204-3		
4204		LA VILLE DE MONTREAL (SERVICE DES IMMEUBLES)													
4604		275 NOTRE-DAME, E. N2Y 1C6													
7001		DE COURCELLES													
1001	42150800	LOT ST JACQUES													
2002		10	1644	B-P1	3000	IRR	53800								
2002						5300									
2004		10	1644	B5	IRR		13800								
2006		10	1644	A3	IRR		25200								
2008		10	1644	A-P2	5205	1828	1,25000								
2008						IRR									
2010		10	1644	B3	IRR		14500								
2012		10	1644	B4	IRR		5400								
2014		10	1644	B-P2	540	IRR	11600								
2016		10	1645	P1	280	IRR	2100								
2999							2,51400								
3001								68	281	5600		5600	ED9 204-1		
4214		PROVINCE DE QUEBEC RINS DE LA VOIRIE													
4614		255 BL CREMAZIE E #800 W2M 1L5													
1001	42150850	LOT ST JACQUES													
2002		10	1645	P1	267	3580	9500								
2002						3577									
2004		10	1644	B-P1	3000	IRR	1,06600								
2004					IRR	3450									
2006		10	1644	A-P2	IRR	3450	98700								
2006					3772	IRR									
2008		10	1644	B-P2	533	3577	19100								
2999							2,33900								
3001								68	281				1 ED6 204-1		

CODE	COMPTE	EMPLACEMENT - NOM, PROFESSION, RESIDENCE						CATEGORIE BÂTIMENT	SCOLAIRE		VALEUR EN DOLLARS			MUNICIPAL	REMARQUES
		DIV. CAD.	CADASTRE	SUBDIVISION	FRONT	PROFONDEUR	SUPERFICIE		TERR. P. C.	TERRAIN	BÂTIMENT	TOTAL			
4213 4613	42150850	PROVINCE DE QUEBEC MINS DE LA VOIRIE 255 BL CREMAZIE E #800 M2R ILS						9F							
6001		ROUTE TRANSCANADIENNE													
7001		PASSAGE													
1001	42150900	LOT ST JACQUES													
2002 2002		10 P1645													
					6512 3330	4860 IRR									
3001															
									68	281	5600		5600	E04 204-1	
4212 4612		PROVINCE DE QUEBEC MINS DE LA VOIRIE 255 BL CREMAZIE E #800 M2R ILS						9F							
1001	42150950	LOT ST JACQUES													
2002 2002		10 P1645													
					4600 5472	3747 3580									
3001															
									68	281	1		1	E04 204-1	
4212 4612		PROVINCE DE QUEBEC MINS DE LA VOIRIE 255 BL CREMAZIE E #800 M2R ILS						9F							
6001		ROUTE TRANSCANADIENNE													
1001	42151000	LOT ST JACQUES													
2002 2002 2004 2999		10 P1646													
					6427 IRR	IRR									
		10 P1644													
									68	281	12600		12600	E04 204-1	
4211 4611		PROVINCE DE QUEBEC MINS DE LA VOIRIE 255 BL CREMAZIE E #800 M2R ILS						9F							
7001		PASSAGE													
1001	42151050	LOT ST JACQUES													
2002 2002 2004 2004 2999		10 P1644													
					7909 7467	IRR 3747									
		10 P1644													
					IRR 6052	9095 8264									
									68	281	9000		9000	E04 204-1	

CODE	COMPTE	EMPLACEMENT - NOM, PROFESSION, RÉSIDENCE						CATEGORIE BÂTIMENT	SCOLAIRE		VALEUR EN DOLLARS			MUNICIPAL	REMARQUES	
		DIV. CAD.	CADASTRE	SUBDIVISION	FRONT	PROFONDEUR	SUPERFICIE		TERR. P. C.	TERRAIN	BÂTISSE	TOTAL				
4204 4604 6001	42151050	PROVINCE DE QUEBEC MINS DE LA VOIRIE 255 BL CREMAZIE E #800 H2M ILS						9F	1							
		ROUTE TRANS CANADIENNE														
1001	42151100	LOT ST JACQUES														
2002 2002 2004 2004 2999		10 P1698	1		1220 1642	2110 IRR	31000									
		10 P1697			4947 3875	700 IRR	1,01400									
							1,32400									
3001								68	281	2900		2900	E04	204-1		
4211 4612		PROVINCE DE QUEBEC MINS DE LA VOIRIE 255 BL CREMAZIE E #800 H2M ILS						9F	1							
1001	42151150	LOT ST JACQUES														
2002 2002		10 P1697			4730 5947	3900 IRR	1,88000									
3001								68	281	1		1	E04	204-1		
4214 4614		PROVINCE DE QUEBEC MINS DE LA VOIRIE 255 BL CREMAZIE E #800 H2M ILS						9F	1							
6001		ROUTE TRANSCANADIENNE														
1001	42151200	LOT ST JACQUES														
2002 2002		10 P1698			5069 6000	2200 1931	1,30700									
3001								68	281	2300		2300	E04	204-1		
4211 4611		PROVINCE DE QUEBEC MINS DE LA VOIRIE 255 BL CREMAZIE E #800 H2M ILS						9F	1							
1001	42151220	LOT ST JACQUES 0														
2002 2002		10 P1698			931 IRR	269 IRR	1300									
3001								68	281	100		100	E04	204-1		
4212 4612		PROVINCE DE QUEBEC MINS DE LA VOIRIE 255 BL CREMAZIE E #800 H2M ILS						9F	1							
6001		ROUTE TRANSCANADIENNE														

SERVICE D'ÉVALUATION

CODE	COMPTE	EMPLACEMENT - NOM, PROFESSION, RÉSIDENCE						CATEGORIE BÂTIMENT	SCOLAIRE		VALEUR EN DOLLARS				MUNICIPAL	REMARQUES
		DIV. CAD.	CADASTRE	SUBDIVISION	FRONT	PROFONDEUR	SUPERFICIE		TERR. P. C.	TERRAIN	BÂTISSE	TOTAL				
1001	42151300	LOT ST JACQUES 0														
2002			10 P1649		3500	IRR						68400				
2004			10 P1648		5760	IRR						28,43700				
2004					16000											
2499												29,12100				
3001								68	281		15700			15700	ED4 204-1	
4212		PROVINCE DE QUEBEC MINS DE LA VOIRIE														
4612		255 BL CREMAZIE E #800 H2M ILS														
6001		ROUTE TRANS CANADIENNE														
1001	42151400	LOT ST JACQUES 0														
2002			10 P1649		6900	IRR						13,40000				
3001								68	281		1			1	ED4 204-1	
4204		PROVINCE DE QUEBEC MINS DE LA VOIRIE														
4604		255 BL CREMAZIE E #800 H2M ILS														
6001		ROUTE TRANS CANADIENNE														
1001	42151600	LOT ST JACQUES 0														
2002			10 1651			IRR						16,14400				
2004			10 1650			IRR						10,91200				
2499												26,95600				
3001								68	281		1			1	ED4 204-1	
4204		PROVINCE DE QUEBEC MINS DE LA VOIRIE														
4604		255 BL CREMAZIE E #800 H2M ILS														
6001		ROUTE TRANS CANADIENNE														
1001	42151700	LOT ST JACQUES 0														
2002			10 1652		4200	IRR						6,51100				
3001								68	281		1			1	ED4 204-1	
4204		PROVINCE DE QUEBEC MINS DE LA VOIRIE														
4604		255 BL CREMAZIE E #800 H2M ILS														
6001		ROUTE TRANS CANADIENNE														
1001	42151800	LOT ST JACQUES 0														

CODE	COMPTE	EMPLACEMENT - NOM, PROFESSION, RÉSIDENCE						CATEGORIE BÂTIMENT	SCOLAIRE		VALEUR EN DOLLARS			MUNICIPAL *	REMARQUES	
		DIV. CAD.	CADASTRE	SUBDIVISION	FRONT	PROFONDEUR	SUPERFICIE		TERR P. C.	TERRAIN	BÂTISSE	TOTAL				
2002	42151800		10 1653		4500	IRR	8,87900									
3001								6B	281	1			1	E04	204-1	
4204		PROVINCE DE QUEBEC MINS DE LA VOIRIE						9F								
4604		255 BL CREMAZIE E #800 H2M ILS														
6001		ROUTE TRANS CANADIENNE														
1001	42151900	LOT ST JACQUES OUEST														
2002			10 1654	1		IRR	4,18400									
3001								6B	281	1			1	E04	204-1	
4204		PROVINCE DE QUEBEC MINS DE LA VOIRIE						9F								
4604		255 BL CREMAZIE E #800 H2M ILS														
6001		ROUTE TRANS CANADIENNE														
1001	42152000	LOT ST JACQUES O														
2002			10 1654	2	2400	16900	4,12800									
2002						17500										
3001								6B	281	1			1	E04	204-1	
4204		PROVINCE DE QUEBEC MINS DE LA VOIRIE						9F								
4604		255 BL CREMAZIE E #800 H2M ILS														
6001		ROUTE TRANS CANADIENNE														
1001	42152100	LOT ST JACQUES O														
2002			10 1654	3	2400	17500	4,27200									
2002						18000										
2004			10 1654	4	2400	18100	4,41600									
2004						18700										
2999							8,68800									
3001								6B	281	1			1	E04	204-1	
4204		PROVINCE DE QUEBEC MINS DE LA VOIRIE						9F								
4604		255 BL CREMAZIE E #800 H2M ILS														
6001		ROUTE TRANS CANADIENNE														
1001	42152200	LOT ST JACQUES O														
2002			10 1655		6300	IRR	10,98300									
3001								6B	281	1			1	E04	204-1	

CODE	COMPTE	EMPLACEMENT - NOM, PROFESSION, RESIDENCE					CATEGORIE BÂTIMENT	SCOLAIRE		VALEUR EN DOLLARS			MUNICIPAL	REMARQUES	
		DIV. CAD.	CADASTRE	SUBDIVISION	FRONT	PROFONDEUR		SUPERFICIE	TERR. P. C.	TERRAIN	BÂTISSE	TOTAL			
4204 4604	42152200	PROVINCE DE QUEBEC MINS DE LA VOIRIE 255 BL CREMAZIE E #800 H2M ILS					9F	1							
6001		ROUTE TRANS CANADIENNE													
1001	42152300	LOT ST JACQUES O													
2002		10 P1656		7610	19200	14,74400									
2002				8100	18340										
2004		10 P1656A		1330	18340	3,39700									
2004				1300	18200										
2006		10 P1658		300	7000	10500									
2006				600											
2999						18,23600									
3001							68	281	I			1	E04	204-1	
4204 4604		PROVINCE DE QUEBEC MINS DE LA VOIRIE 255 BL CREMAZIE E #800 H2M ILS					9F	1							
6001		ROUTE TRANS CANADIENNE													
7001		RUELLE													
1001	42152310	LOT ST JACQUES OUEST													
2002		10 P4720		6000	6250	3,09000									
2002				4240	6200										
3001							68	281	I			1	E04	204-1	
4212 4612		PROVINCE DE QUEBEC MINS DE LA VOIRIE 255 BL CREMAZIE E #800 H2M ILS					9F	1							
6001		ROUTE TRANS CANADIENNE													
1001	42152400	LOT ST JACQUES O													
2002		10 P1658		4450	IRR	3,42900									
2002				4700	7790										
3001							68	281	I			1	E04	204-1	
4204 4604		PROVINCE DE QUEBEC MINS DE LA VOIRIE 255 BL CREMAZIE E #800 H2M ILS					9F	1							
6001		ROUTE TRANS CANADIENNE													
1001	42152420	LOT ARR ST JACQUES O													
2002		10 P1658		4780	570	23200									
2002				4750	450										

SERVICE D'ÉVALUATION

CODE	COMPTE	EMPLACEMENT - NOM, PROFESSION, RÉSIDENCE						CATEGORIE BÂTIMENT	SCOLAIRE		VALEUR EN DOLLARS			MUNICIPAL	REMARQUES	
		DIV. CAD	CADASTRE	SUBDIVISION	FRONT	PROFONDEUR	SUPERFICIE		TERR. P. C.	TERRAIN	BÂTISSE	TOTAL				
3001	42152420							68		281	1			1	E04 204-1	
4211		PROVINCE DE QUEBEC MINS DE LA VOIRIE						9F								
4611		255 BL CREMAZIE E #800 M2H 1L5														
1001	42152700															
		LOT ST REMI														
2002					10 P1661	2200	5800									
2002						000	5700									
2004					10 P1662	9000	18300									
2999																
							5,12700									
							5,75500									
3001								68		281	1			1	E04 204-1	
4204		PROVINCE DE QUEBEC MINS DE LA VOIRIE						9F								
4604		255 BL CREMAZIE E #800 M2H 1L5														
6001		ROUTE TRANS CANADIENNE														
1001	42152800															
		LOT ST JACQUES O														
2002					10 P1663	5460	9980									
2002						5310	12530									
							9,63300									
3001								68		281	18600			18600	E04 204-1	
4204		PROVINCE DE QUEBEC MINS DE LA VOIRIE						9F								
4604		255 BL CREMAZIE E #800 M2H 1L5														
6001		ROUTE TRANS CANADIENNE														
1001	42152900															
		LOT ST JACQUES O														
2002					10 P1664	4540	12520									
2002						9300	19540									
							7,09800									
3001								68		281	12000			12000	E04 204-1	
4204		PROVINCE DE QUEBEC MINS DE LA VOIRIE						9F								
4604		255 BL CREMAZIE E #800 M2H 1L5														
6001		ROUTE TRANS CANADIENNE														
1001	42153000															
		LOT ST JACQUES O														
2002					10 P1665	4880	15690									
2002						9156	17689									
							8,50300									
3001								68		281	10900			10900	E04 204-1	

CODE	COMPTE	EMPLACEMENT - NOM, PROFESSION, RESIDENCE						CATEGORIE BÂTIMENT	SCOLAIRE		VALEUR EN DOLLARS			MUNICIPAL	REMARQUES	
		DIV. CAD	CADASTRE	SUBDIVISION	FRONT	PROFONDEUR	SUPERFICIE		TERR. P. C.	TERRAIN	BÂTIMENT	TOTAL				
4204 4604	42153000	PROVINCE DE QUEBEC MINS DE LA VOIRIE 255 BL CREMAZIE E #800 H2M ILS						9F								
6001		ROUTE TRANS CANADIENNE														
7001		PASSAGE														
1001	42153200	LOT ST JACQUES 0														
2002		10 P1667		3600	20753	6,45900										
2002				3585	16570											
2004		10 P1668		5200	16570	7,75600										
2004				5612	13676											
2006		10 P1666		4630	17030	8,66400										
2006				4540	16880											
2999						22,86900										
3001							69	281	26300		26300	ED4	204-1			
4204 4604		PROVINCE DE QUEBEC MINS DE LA VOIRIE 255 BL CREMAZIE E #800 H2M ILS						9F								
6001		ROUTE TRANS CANADIENNE														
1001	42153220	LOT ARR ST JACQUES 0														
2002		10 P1667		IRR	IRR	82100										
2002				3552	1721											
2004		10 P1668		IRR	IRR	2,16000										
2004				5192	9296											
2006		10 P1666		IRR	IRR	18000										
2999						3,16100										
3001							66	281	2200		2200	ED4	204-1			
4211 4611		PROVINCE DE QUEBEC MINS DE LA VOIRIE 255 BL CREMAZIE E #800 H2M ILS						9F								
1001	42153250	LOT ST JACQUES 0														
2002		10 1669 P1		3810	11800	3,12200										
2002				1740	11470											
3001							68	281	4000		4000	ED4	204-1			
4204 4604		PROVINCE DE QUEBEC MINS DE LA VOIRIE 255 BL CREMAZIE E #800 H2M ILS						9F								
6001		ROUTE TRANS CANADIENNE														
1001	42153350	LOT ST JACQUES														

CODE	COMPTE	EMPLACEMENT - NOM, PROFESSION, RESIDENCE					CATEGORIE RATIMENT	SCOLAIRE		VALEUR EN DOLLARS			MUNICIPAL	REMARQUES	
		DIV. CAD.	CADASTRE	SUBDIVISION	FRONT	PROFONDEUR		SUPERFICIE	TERR. P. C.	TERRAIN	BÂTISSE	TOTAL			
2002	42153350	10	1669	P1	1590	11470	2,47200								
2002					2300	IRR									
2004		10	1670	P1	690	IRR	12600								
2004					000	3950									
2999							2,59800								
3001								68	281	3300		3300	E04	204-1	
4204		PROVINCE DE QUEBEC MINS DE LA VOIRIE													
4604		255 BL CREMAZIE E #600 H2R ILS													
6001		ROUTE TRANS CANADIENNE													
1001	42153440	LOT ST JACQUES 0													
2002		10	1669	P1		7300	44600								
2002					1130	7900									
2004		10	1670	P1	2300	IRR	2,15900								
2004					1190	11070									
2999							2,60000								
3001								68	281	3300		3300	E04	204-1	
4204		PROVINCE DE QUEBEC MINS DE LA VOIRIE													
4604		255 BL CREMAZIE E #600 H2R ILS													
6001		ROUTE TRANS CANADIENNE													
1001	42153470	LOT ST JACQUES 0													
2002		10	1670	1	2110	11070	3,13500								
2002					3610	IRR									
3001								68	281	4100		4100	E04	204-1	
4204		PROVINCE DE QUEBEC MINS DE LA VOIRIE													
4604		255 BL CREMAZIE E #600 H2R ILS													
6001		ROUTE TRANS CANADIENNE													
1001	42153500	LOT ST JACQUES													
2002		10	1670	P1	000	IRR	6000								
2002					200	6000									
2004		10	1669	P2	5170	5200	2,64400								
2004					5000										
2006		10	1670	2	5000	5200	2,66000								
2006						5450									
2008		10	P1671		4772	16150	7,24800								
2008					4336	17000									
2999							12,61200								
3001								68	281	12200		12200	E04	204-1	

CODE	COMPTE	EMPLACEMENT - NOM, PROFESSION, RESIDENCE						CATEGORIE BÂTIMENT	SCOLAIRE		VALEUR EN DOLLARS			MUNICIPAL	REMARQUES	
		DIV. CAD.	CADASTRE	SUBDIVISION	FRONT	PROFONDEUR	SUPERFICIE		TERR. P. C.	TERRAIN	BÂTISSE	TOTAL				
4204 4604	42153500	PROVINCE DE QUEBEC MINS DE LA VOIRIE 255 BL CREMAZIE E #800 H2M ILS						9F	1							
6001		ROUTE TRANS CANADIENNE														
1001	42153600	LOT ST JACQUES														
2002		10 F1672			9600	7900	7,85900									
2002						IRR										
2004		10 1672	P3		9400	IRR	58400	0								
2004						600										
2006		10 1674	P138		100	7900	7900	0								
2008		10 1674	138-P3		100	400	400	0								
2999							8,25600									
3001								68	281	14400		14400	E04	204-1		
4211 4611		PROVINCE DE QUEBEC MINS DE LA VOIRIE 255 BL CREMAZIE E #800 H2M ILS						9F	1							
6001		ROUTE TRANS CANADIENNE														
7001		DESNOYERS														
1001	42153650	LOT ST JACQUES 0														
2002		10 1674	P190-1		2841	2773	61000									
2002						2772										
2004		10 1674	P190-2		2841	2772	61000									
2004						2771										
2006		10 1674	P190-3		IRR	2771	50400									
2006						2559										
2008		10 1674	P190-1		2841	300	22800									
2008						2319	1563									
2009		10 1674	P190-2		2841	1563	46000									
2009						2319	2618									
2010		10 1674	P190-3		2515	2618	67200									
2010						2466	3447									
2999							3,08400									
3001								68	281	1		1	E04	204-1		
4213 4613		PROVINCE DE QUEBEC MINS DE LA VOIRIE 255 BL CREMAZIE E #800 H2M ILS						9F	1							
1001	42153800	LOT ST JACQUES 0														
2002		10 P1673			19138	27346	16,93600									
2002					IRR	IRR										
3001								68	281	36200		36200	E11	204-8		

CODE	COMPTE	EMPLACEMENT - NOM, PROFESSION, RESIDENCE					CATEGORIE BÂTIMENT	SCOLAIRE		VALEUR EN DOLLARS			MUNICIPAL	REMARQUES		
		DIV. CAD.	CADASTRE	SUBDIVISION	FRONT	PROFONDEUR		SUPERFICIE	TERR. P. C.	TERRAIN	BÂTISSE	TOTAL				
4211 4611 7001	42153800	LA FABRIQUE DE LA PAROISSE STE ELYSABETH DU PORTUGAL 670 DE COURCELLE H9C 3C5 DE COURCELLES					9F									
1001 2002 2002 3001	42153850	LOT ST JACQUES 10 P1673 25961 2773 5,30900 26819 2159														
4212 4612 6001		PROVINCE DE QUEBEC MINS DE LA VOIRIE 255 BL CREMAZIE E 9800 H2M 1L5 ROUTE TRANSCANADIENNE					9F									
1001 2002 2002 3001	42154000	LOT ST JACQUES 0 10 1707 P83 IRR 14500 16,48200 12100 5325														
4204 4604 6001 7001		LA VILLE DE MONTREAL (SERVICE DES IMMEUBLES) 275 NOTRE-DAME, E. H2Y 1C6 FINS PUBLIQUES SQUARE STE ELIZABETH					9F									
1001 2002 2004 2006 2008 2010 2010 2012 2999 3001	42154100	LOT ARR ST JACQUES 10 1707 78 2920 10000 2,92000 10 1707 80 2920 10000 2,92000 10 1707 76 14600 1800 2,62800 10 1707 79 2920 10000 2,92000 10 1707 P81 2420 10000 2,69000 2920 8800 10 1707 77 2920 10000 2,92000 17,19800														
4204 4604 6001 6002 7001		LA VILLE DE MONTREAL (SERVICE DES IMMEUBLES) 275 NOTRE-DAME, E. H2Y 1C6 TERRAIN DE JEUX STE ELIZABETH FINS PUBLIQUES DELINELLE					9F									

CODE	COMPTE	EMPLACEMENT - NOM, PROFESSION, RÉSIDENCE						CATEGORIE BÂTIMENT	SCOLAIRE		VALEUR EN DOLLARS			MUNICIPAL	REMARQUES
		DIV. CAD.	CADASTRE	SUBDIVISION	FRONT	PROFONDEUR	SUPERFICIE		TERR. P.	TERR. C.	TERRAIN	BÂTISSE	TOTAL		
1001	42154600 A.101646 2-8-83	LOT ST JACQUES O													
2002		10 1707	P70		IRR	13100									
2002					1700	11200									
2004		10 1707	P72		IRR	9900									
2004					2000	7700									
2006		10 1707	P71		IRR	11200									
2006					2000	9100									
2999															
3001									68	281	12000		12000	E06 204-3	
4201		LA VILLE DE MONTRÉAL-SERVICE DES IMMEUBLES													
4601		275 NOTRE DAME E H2V IC6													
1001	42154700 A.101646 2-8-83	LOT OUEST DE 4544 ST JACQUES O													
2002		10 1707	P73		IRR	8411									
2002					2000	8300									
3001									68	281	2600		2600	E06 204-3	
4201		LA VILLE DE MONTRÉAL SERVICE DES IMMEUBLES													
4601		275 NOTRE DAME E													
1001	42154800 A.101646 2-8-83	LOT OUEST DE 4544 ST JACQUES O													
2002		10 1707	P74		2000	IRR									
2004		10 P1708			056	3600									
2006		10 1707	P75		2000	IRR									
2999															
3001									68	281	6700		6700	E06 204-3	
4201		LA VILLE DE MONTRÉAL SERVICE DE LA GESTION IMMOBILIERE													
4601		275 NOTRE DAME E H2V IC6													
5701		ATT: Office municipal d'habitation de Montréal, case 306 39122 12613													
5702		152 NOTRE-DAME E.C. 60 4104 Montréal H2V316													
6101		OCCUPATION DU DOMAINE PUBLIC VALEUR 1694783													
1001	42155000 A.101646 2-8-83	LOT ST JACQUES													
2002		10 1709			IRR	IRR									
2004		10 1707	52		2500	6560									
2004						5700									
2006		10 1707	53		2500	5700									
2006						5822									
2008		10 1707	P51		5430	2000									
2010		10 1707	65		2400	11767									
2010						11800									
2012		10 1707	62		2400	11810									
2012						11950									
2014		10 1707	60		2400	11950									
2014						12000									

CODE	COMPTE	EMPLACEMENT - NOM, PROFESSION, RÉSIDENCE						CATEGORIE BÂTIMENT	SCOLAIRE		VALEUR EN DOLLARS			MUNICIPAL	REMARQUES	
		DIV. CAD.	CADASTRE	SUBDIVISION	FRONT	PROFONDEUR	SUPERFICIE		TERR. P. C.	TERRAIN	BÂTISSE	TOTAL				
2016	42155000	10	1707	69	2400	11800	2,83700									
2016						11850										
2018		10	1707	63	2400	11850	2,84700									
2018						11810										
2020		10	1707	61	2400	11930	2,86700									
2020						11980										
2022		10	1707	59	2400	12010	2,86700									
2022						12060										
2024		10	P1708		IRR	IRR	2,40600									
2025		10	P. 1707	50	41.70	32.74	41,91360									
2025		10	P. 1707	51	43.03	33.83	1,115.00									
2025		10	P. 1707	51	126.02	20.83	0,53100									
2025					126.12		45,54900									
4201		VILLE DE MONTREAL SERVICE DES IMMEUBLES														
4601		275 NOTRE DAME E H2Y 1C6														
1001	42155050	LOT ST JACQUES O														
	A.101846															
2002	2-8-83	10	1710	20			2,82900									
2004		10	1710	P19			2,02600									
2006		10	1710	P16			12000									
2008		10	1710	P21			67100									
2010		10	1710	P22			1,00800									
2012		10	1710	P23			99300									
2014		10	1710	P24			97800									
2016		10	1710	P25			96200									
2018		10	1710	P26			94700									
2020		10	1710	P27			1,33000									
2022		10	1710	P17			4,45200									
2024		10	1710	P6			8300									
2026		10	1710	P14			1,80000									
2028		10	P1711				32700									
2030		10	P1712				25,99200									
2999							43,51800									
3001								68	281	76600		76600	ED6	204-3		
4201		VILLE DE MONTREAL GESTION IMMOBILIERE														
4601		275 NOTRE DAME E H2Y 1C6														
6001		FINS PRIVÉES														
1001	42155100	4450 ST JACQUES O														
	V.L.															
2002		10	1710	1	2060	IRR	1,44700									
2004					2100	IRR										
2004		10	1710	2	2060	IRR	1,71400									
2004					2100	IRR										
2006		10	1710	3	4200	1200	51600									
2008					4300											
2008		10	1710	4	4300	2730	1,19200									
2008					4460											
2010		10	1710	5	4460	2730	1,22300									
2010					4600											
2012		10	1710	P6	6900	960	74200									
2012					6930	1190										

CERT. 1-1-83
16.7.83
84.83
258

Provenit de Donaire
Public

CODE	COMPTE	EMPLACEMENT - NOM, PROFESSION, RESIDENCE						CATEGORIE BÂTIMENT	SCOLAIRE		VALEUR EN DOLLARS			MUNICIPAL	REMARQUES		
		DIV. CAD	CADASTRE	SUBDIVISION	FRONT	PROFONDEUR	SUPERFICIE		TERR. P. C.	TERRAIN	BÂTISSE	TOTAL					
2014	42155100	10	1710	P14	1000	1190	12000										
2014						1220											
2016		10	1710	P17	3420	IRR	5,50000										
2016					3000	IRR											
2018		10	1710	P18	2730	6560	1,54000										
2018					1840	IRR											
2020		10	1710	P19	040	520	200										
2020					IRR	590											
2022		10	1710	P21	1840	1200	22300										
2022					1600												
2024		10	1710	P22	1800	2200	42200										
2024					1950												
2026		10	1710	P23	1950	2200	43700										
2026					2020												
2028		10	1710	P24	2020	2200	45200										
2028					2090												
2030		10	1710	P25	2090	2200	46800										
2030					2160												
2032		10	1710	P26	2160	2200	48300										
2032					2230												
2034		10	1710	P27	2230	400	10000										
2034					2250	480											
2036		10	P1711		IRR	11720	4,37600										
2036					3300	IRR											
2038		10	P1712		4030	11120	3,82700										
2038					2820	12940											
2999							24,79200										
3001											44600	1401500	1446100				
4201								3A	2	2B1	44600	2576800	2621400	T R	Bde R 88-PA-0287 13 (28-4-85) lot 17		
4601		LA SOCIÉTÉ D'HABITATION DU QUÉBEC						CF	2								
5301		1059 CONROY BLOC 3 QUÉBEC GIR SE7															
5701		MUNICIPAL D'HABITATION DE MONTRÉAL															
6001		158 Notre-Dame E. Co. Bloc H2V 306															
		BAIL EMPHYTEUTIQUE ÉCHÉANCE 2027-10-01															
1001	42155114	LOT ST JACQUES 0															
2002		10	1710	7			1,46200										
3001								6B		2B1	1300		1300	E06	204-3		
4201		LA VILLE DE MONTRÉAL SERVICE DES IMMEUBLES						9F	1								
4601		275 NOTRE DAME E H2V 1C6															
6001		FINS PRIVÉES															
1001	42155116	LOT ST JACQUES 0															
2002		10	1710	8			1,47500										
3001								6B		2B1	1300		1300	E06	204-3		
4201		LA VILLE DE MONTRÉAL SERVICE DES IMMEUBLES						9F	1								
4601		275 NOTRE DAME E															
6001		FINS PRIVÉES															

SERVICE D'ÉVALUATION

CODE	COMPTE	EMPLACEMENT - NOM, PROFESSION, RESIDENCE						CATEGORIE BÂTIMENT	SCOLAIRE		VALEUR EN DOLLARS			MUNICIPAL	REMARQUES	
		DIV. CAD.	CADASTRE	SUBDIVISION	FRONT	PROFONDEUR	SUPERFICIE		TERR. P. C.	TERRAIN	BÂTISSE	TOTAL				
1001	42155118	LOT ST JACQUES 0														
2002		10	1710	9	2100	7060	1,40800									
3001								68	281	1300			1300	E06	204-3	
4201		LA VILLE DE MONTRÉAL SERVICE DES IMMEUBLES						9F								
4601		275 NOTRE DAME E H2Y 1C6														
6001		FINS PRIVÉES														
1001	42155120	LOT ST JACQUES 0														
2002		10	1710	10	2100	7140	1,49900									
3001								68	281	1300			1300	E06	204-3	
4201		LA VILLE DE MONTRÉAL SERVICE DES IMMEUBLES						9F								
4601		275 NOTRE DAME E H2Y 1C6														
6001		FINS PRIVÉES														
1001	42155122	LOT ST JACQUES 0														
2002		10	1710	11	2100	7180	1,50800									
3001								68	281	1300			1300	E06	204-3	
4201		LA VILLE DE MONTRÉAL SERVICE DES IMMEUBLES						9F								
4601		275 NOTRE DAME E H2Y 1C6														
6001		FINS PRIVÉES														
1001	42155124	LOT ST JACQUES 0														
2002		10	1710	12	2100	7250	1,52200									
3001								68	281	1300			1300	E06	204-3	
4201		LA VILLE DE MONTRÉAL SERVICE DES IMMEUBLES						9F								
4601		275 NOTRE DAME E H2Y 1C6														
6001		FINS PRIVÉES														
1001	42155126	LOT ST JACQUES 0														
2002		10	1710	13	IRR	7300	2,08000									
3001								68	281	1800			1800	E06	204-3	

CODE	COMPTE	EMPLACEMENT - NOM, PROFESSION, RESIDENCE						CATEGORIE BÂTIMENT	SCOLAIRE		VALEUR EN DOLLARS			MUNICIPAL	REMARQUES	
		DIV. CAD	CADASTRE	SUBDIVISION	FRONT	PROFONDEUR	SUPERFICIE		TERR.	TERR.	TERRAIN	BÂTISSE	TOTAL			
4201 4601 6001	42155126	LA VILLE DE MONTRÉAL SERVICE DES IMMEUBLES 275 NOTRE DAME E H2Y 1C6						9F								
		FINS PRIVEES														
1001	42155130	LOT ST JACQUES 0														
2002		10	1710	15	1500	1800	27000									
3001								68	281	200		200	E06	204-3		
4201 4601 6001		LA VILLE DE MONTRÉAL SERVICE DES IMMEUBLES 275 NOTRE DAME E H2Y 1C6						9F								
		FINS PRIVEES														
1001	42155132	LOT ST JACQUES 0														
2002		10	1710	16	1200	7800	93600									
3001								68	281	900		900	E06	204-3		
4201 4601 6001		LA VILLE DE MONTRÉAL SERVICE DES IMMEUBLES 275 NOTRE DAME E H2Y 1C6						9F								
		FINS PRIVEES														
1001	42155156	LOT ST JACQUES 0														
2002		10	1710	28			1,43000									
3001								68	281	1300		1300	E06	204-3		
4201 4601 6001		LA VILLE DE MONTRÉAL SERVICE DES IMMEUBLES 275 NOTRE DAME E H2Y 1C6						9F								
		FINS PRIVEES														
1001	42155158	LOT ST JACQUES 0														
2002		10	1710	29			1,43000									
3001								68	281	1300		1300	E06	204-3		
4201 4601 6001		LA VILLE DE MONTRÉAL SERVICE DES IMMEUBLES 275 NOTRE DAME E H2Y 1C6						9F								
		FINS PRIVEES														
1001	42155160	LOT ST JACQUES 0														

CODE	COMPTE	EMPLACEMENT - NOM, PROFESSION, RESIDENCE						CATEGORIE BATIMENT	SCOLAIRE		VALEUR EN DOLLARS			MUNICIPAL	REMARQUES
		DIV. CAD.	CADASTRE	SUBDIVISION	FRONT	PROFONDEUR	SUPERFICIE		TERR. P. C.	TERRAIN	BATISSE	TOTAL			
2002	42155160	10	1710	30			1,93000								
3001								68	281	1300		1300	E06	204-3	
4201		LA VILLE DE MONTREAL-SERVICE DES IMMEUBLES						9F							
4601		275 NOTRE DAME E H2Y IC6													
6001		FINS PRIVEES													
1001	42155162	LOT ST JACQUES 0													
2002		10	1710	31			1,93000								
3001								68	281	1300		1300	E06	204-3	
4201		LA VILLE DE MONTREAL SERVICE DES IMMEUBLES						9F							
4601		275 NOTRE DAME E H2Y IC6													
6001		FINS PRIVEES													
1001	42155164	LOT ST JACQUES 0													
2002		10	1710	32	1RR	6500	1,56000								
3001								68	281	1400		1400	E06	204-3	
4201		LA VILLE DE MONTREAL SERVICE DES IMMEUBLES						9F							
4601		275 NOTRE DAME E H2Y IC6													
6001		FINS PRIVEES													
1001	42155166	LOT ST JACQUES 0													
2002		10	1710	33	1200	6780	80400								
3001								68	281	700		700	E06	204-3	
4201		LA VILLE DE MONTREAL SERVICE DES IMMEUBLES						9F							
4601		275 NOTRE DAME E H2Y IC6													
6001		FINS PRIVEES													
1001	42155168	LOT ST JACQUES 0													
2002		10	1710	34	1000	24500	2,45000								
3001								68	281	2200		2200	E06	204-3	
4201		LA VILLE DE MONTREAL SERVICE DES IMMEUBLES						9F							
4601		275 NOTRE DAME E H2Y IC6													
6001		FINS PRIVEES													

CODE	COMPTE	EMPLACEMENT - NOM, PROFESSION, RESIDENCE						CATEGORIE BÂTIMENT	SCOLAIRE		VALEUR EN DOLLARS			MUNICIPAL #	REMARQUES	
		DIV. CAD.	CADASTRE	SUBDIVISION	FRONT	PROFONDEUR	SUPERFICIE		TERR. P. C.	TERRAIN	BÂTISSE	TOTAL				
1001	42155171	LOT ST JACQUES O														
2001					18200	1800	1,63800									
2001					IRR											
3001								6B	ZB1	1500			1500	E06	204-3	
4201		LA VILLE DE MONTREAL SERVICE DES IMMEUBLES						9F								
4601		275 NOTRE DAME E														
6001		FINS PRIVEES														
	43165175	5001 Parc 340-A														
1001	42155400	LOT ST JACQUES O														
2002					10 1713	IRR	IRR	5,40000								
3001								6B	ZB1	8300			8300	E06	204-3	
4201		LA VILLE DE MONTREAL SERVICE DES IMMEUBLES						9F								
4601		275 NOTRE DAME E H2Y 1C6														
6001		FINS PRIVEES														
6221		TERRAIN DE STATIONNEMENT														
1001	42155500	4930-22 ST JACQUES														
2002					10 1714	1	5150	IRR					6,18100			
2002							9000	IRR								
3001								1A	ZB1	10200	43900		54100	T 5 1		
4201		M JEAN LUC DUBEAU, TECHNICIEN						1F								
4601		2445 MONETTE BROSSARD J4Y 1K1														
		VERSO														
1001	42155600	4416 ST JACQUES OUEST														
2002					10 P1715		IRR	IRR					2,27700			
3001								1A	ZB1	4000	14000		18000	E06	204-3	
4201		M PAUL ENILE POIRIER						1F								
4601		17 AV DES METRES MERCIER JOL 1K0														
		VERSO														
1001	42155650	4412-06 ST JACQUES O														
2002					10 1716	5	5016	IRR					9,07500			
2002							IRR	7800								
3001								2D	ZB1	7200	24900		32100	T R 1		
		VERSO														

43155520

9FF1

4201 Ville de Montreal

4601 275 Notre Dame Est H24 1C6

CERT.	EFF.
10-10-83	11-8-83

42155600

9FF1

4201 Ville de Montreal - Service de la Gestion

Immobilier

4601 275 Notre-Dame E. H24 1C6

CERT.	EFF.
10-10-83	11-7-83

43155520

CODE	COMPTÉ	EMPLACEMENT - NOM, PROFESSION, RESIDENCE					CATEGORIE D'IMMEUBLE	SCOLAIRE		VALEUR EN DOLLARS			MUNICIPAL	REMARQUES	
		DIV. CAD.	CADASTRE	SUBDIVISION	FRONT	PROFONDEUR		SUPERFICIE	TERR. P. C.	TERRAIN	BÂTISSE	TOTAL			
1001	42155175	LOF ARR. ST-JACQUES													(1983) (118) 264
2002		10	P1710			1,752.00								PROVIENT DE	
2004		10	P4689			72,205.00								42930100	
2999						82,257.00								CERT. 2-1-1	
						43,957.00								108897283 291	
3001							6B		(A) 83300.		83300.			537e redimés postes au 42155950	
4201		VILLE DE MONTREAL													204-3
4601		275 NOTRE-DAME E H2Y 1C6													
									2B1		92500.		E 06		

CODE	COMPTÉ	EMPLACEMENT - NOM, PROFESSION, RESIDENCE					CATEGORIE BÂTIMENT	SCOLAIRE		VALEUR EN DOLLARS			MUNICIPAL	REMARQUES	
		DIV. CAD	CADASTRE	SUBDIVISION	FRONT	PROFONDEUR		SUPERFICIE	TERR. P. C.	TERRAIN	BÂTISSE	TOTAL			
4204 4304 4604	42155650	MME LUCIEN BISAILLON (PIERRETTE MARCHAND), USUFUITIERE, GERANT 4408 ST JACQUES O H4C IK2					BFI C1								
1001 1002	42155750	4402 ST JACQUES OUEST 680 LACASSE					(02)								
2002 2002		10 1716			2350 4633	7800 6600				2,46000					
3001							ZC	1	281	5900	1800	7200	T R 1		
4201 4601 7001		MR JOHN JOSEPH WEINERS, BELL BOY 4402 ST JACQUES O H4C IK2 LACASSE					1A 1								
1001 2002 3001	42155800	LOT ST JACQUES					1B	1	281	13300	2500	15800	E06	204-3	annulé plus partie à 42155950. Plus 204-3 partie au domaine public rue Decesse
2002 2002	A. 101847 2-8-83	10 1753			7440 7460	10800 8930				6,81800					
4201 4601		VILLE DE MTL SERVICE DE LA GESTION IMMOBILIERE 275 NOTRE DAME E H2Y 1C6					9F								
6220		TERRAIN DE STATIONNEMENT													
1001 2002 2002 2004 2004 2004 2002 2002	42155950 A. 101847 2-8-83	LOT ST JACQUES													
2002 2002 2004 2004 2004 2002	10 P1754 10 P1755 10 4737 10 5001	10350 10495 3104 4150 1360	7800 IRR IRR IRR	8,33960 1,29500 37500 13,80000	246.20	IRR IRR				53,219,00					
3001							6B 7B		281	93400 25100	93400 25100	25100	E06 T W	204-3	
4201 4601 6020 7001 6001		LA VILLE DE MONTRÉAL SERVICE DES IMMEUBLES 275 NOTRE DAME E H2Y 1C6 Propriété puéelle à la couteur aux terrain vague STE MARGUERITE Baîl emphytéotique échéance 2035-01-28					9F								
1001 2002 2002 3001	42155970	LOT ST JACQUES O													
2002 2002	10 P1756	1500 1515	1500 IRR	9800											
3001							6B		281	200		200	E06	204-3	

42155950

4201 Société d'Habitation Logehemri Inc. CENI
4601 3932 St-Jacques H4C 1H8

DEPT.	EFF.	354
8-10-83	7-8-83	

VOIXITE

SERVICE D'ÉVALUATION

CODE	COMPTE	EMPLACEMENT - NOM, PROFESSION, RESIDENCE						CATEGORIE BÂTIMENT	SCOLAIRE	VALEUR EN DOLLARS			MUNICIPAL	REMARQUES	
		DIV. CAD.	CADASTRE	SUBDIVISION	FRONT	PROFONDEUR	SUPERFICIE			TERR. P. C.	TERRAIN	BÂTISSE			TOTAL
4212 4612	42155970	LA VILLE DE MONTRÉAL SERVICE DES IMMEUBLES 275 NOTRE DAME E H2Y 1C6						VF	1						
6001		FINS PRIVÉES													
1001	42156000	4330 ST JACQUES O													
2002		10 P1756		IRR	14000	2,71000									
2002				1400	17500										
2004		10 P1757		6000	17500	8,98000									
2004				4600	14500										
2006		10 1759 1		3100	15450	4,95900									
2006					13730										
2008		10 1759 2		3100	13730	3,98900									
2008					12010										
2010		10 1759 3		3100	12000	3,98700									
2010					10490										
2999						23,12500									
3001							1A	2B1	60500	467300	517830	E01	209-141		
4204 4654		GOUVERNEMENT FEDERAL-MINS TRAVAUX PUBLICS 1631 AV DE LORIMIER						VF	1						
6001		STATION POSTALE ST HENRI													
1001 1002	42156300	4280-70 ST JACQUES OUEST 650 ST PHILIPPE													
2002		10 P1758		IRR	IRR	4,81900									
3001							4A	1 2B1	14900	43900	58800	T S 1			
4211 4611		M JEAN GUY FILION, ADMINISTRATEUR 14 GERVAIS ST ISIDORE DE LAPRAIRIE JOL 2A0						VF	2						
4212 4612		MME JEAN GUY FILION (LORRAINE AMYDT) 16 GERVAIS ST ISIDORE DE LAPRAIRIE JOL 2A0						VF	2						
4213 4613		M RONALD SAVOIE, ADMINISTRATEUR 4201 CHAPLEAU R4 H2N 2K7						VF	1						
4214 4614		MME RONALD SAVOIE (IRENE SAVOIE) 4201 CHAPLEAU R4 H2N 2K7						VF	1						
7001		ST PHILIPPE													
1001	42156350	4238-36 ST JACQUES OUEST													
2002		10 1875 1		620	2500	19000									
2002				900	2490										
2004		10 1874 P1		2136	9265	1,57500									
2004				1605	IRR										
2999						1,76500									
3001							4A	1 2B1	5500	21300	26800	T S 1			

CODE	COMPTE	EMPLACEMENT - NOM, PROFESSION, RÉSIDENCE						CATEGORIE BÂTIMENT	SCOLAIRE		VALEUR EN DOLLARS			MUNICIPAL	REMARQUES
		DIV. CAD.	CADASTRE	SUBDIVISION	FRONT	PROFONDEUR	SUPERFICIE		TERR.	P. C.	TERRAIN	BÂTISSE	TOTAL		
4201 4601	42156350	M													
1001	42156450														
2002															
2004															
2006															
2008															
2999															
3001															
4202 4602		M													
1001	42156500														
2002															
3001															
4201 4601		M													
1001	42156600														
2002															
3001															
4209 4604		M													
7001															
1001	42156700														
2002															
3001															
4201 4601		M													

42156600

3FE1

4201 Mlle Simone Beauchamp

4601 4214 St-Jacques H4C 1S4

1FE1

4202 M. Roland Richard

4402 4216 St-Jacques H4C 1S4

CFAT	EFF
13-10-82	9-8-82

CODE	COMPTE	EMPLACEMENT - NOM, PROFESSION, RÉSIDENCE						CATEGORIE BÂTIMENT	SCOLAIRE		VALEUR EN DOLLARS			MUNICIPAL *	REMARQUES
		DIV. CAD	CADASTRE	SUBDIVISION	FRONT	PROFONDEUR	SUPERFICIE		P. C.	TERR. P. C.	TERRAIN	BÂTISSE	TOTAL		
1001 1002	42156000	4200 ST JACQUES 580 ST FERDINAND													
2002		10 P1879			IRR	IRR					2,90700				
3001								9A	1	281	9000	79700	88700	T C 1	
4211 4611 4212 4612		M JOHN MANIKIS, RESTAURATEUR 580 ST FERDINAND H4C 2T1 MME JOHN MANIKIS (MATINA STAMADIANOS) 580 ST FERDINAND H4C 2T1													
6101		OCCUPATION DU DOMAINE PUBLIC				VALEUR	35								
7001		ST FERDINAND													
1001 1002	42156900	LOT ST JACQUES 0 LOT ST FERDINAND													
2002 2004 2004 2999		10 P1883 10 P1884			IRR 4191	IRR 7772 7712	4,62700 3,24900 9,87100								
3001								6B	281	35600			35600	ENR 204-5	
4201 4601		COMMUNAUTÉ URBAINE DE MONTRÉAL 2 COMPLEXE DESJARDINS C P 129				HSP 1E6		9F	1						
1001 2002 2002	42157000	LOT ST JACQUES 0 10 1924 3			2942 000	4900	77100								
3001								6B	281	3700			3700	ENR 204-5	
4201 4601		COMMUNAUTÉ URBAINE DE MTL 2 COMPLEXE DESJARDINS C P 129				H2P 1E6		9F	1						
1001 2002 2002 2004 2999	42157100	LOT ST-JACQUES 0 10 1924 2 10 1924 1			900 IRR 2610	4860 4040 IRR	43600 1,98000 2,41600								
3001								6B	281	8700			8700	ENR 204-5 24147200	
4201 4601		COMMUNAUTÉ URBAINE DE MONTRÉAL 2 COMPLEXE DESJARDINS CP 129				HSP 1E6		9F	1						
1001	42157200	4084-80 ST JACQUES OUEST													

CODE	COMPTE	EMPLACEMENT - NOM, PROFESSION, RÉSIDENCE					CATEGORIE BÂTIMENT	SCOLAIRE		VALEUR EN DOLLARS			MUNICIPAL	REMARQUES		
		DIV. CAD	CADASTRE	SUBDIVISION	FRONT	PROFONDEUR		SUPERFICIE	TERR. P. C.	TERRAIN	BÂTISSE	TOTAL				
2004 2004 2004 2008 2010 2999	42157200	10 P1925			1000 1020	IRR				65500						
		10 1925	1		IRR	IRR				2,05400						
		10 1925	2		950	6700				57900						
					890	6800										
		10 1925	P4		IRR	IRR				3,03700						
										6,32500						
3001								4A	2 281	21000	66600	87600	T C I			
4204 4609		BANQUE D'ÉPARGNE DE LA CITE ET DU DISTRICT DE MTL 4090 ST JACQUES O H4C 1J2					CF									
5701 5702		PLACE ST HENRI 4080 ST JACQUES OUEST H4C 1J2														
7001		PLACE ST HENRI														
1001 2002 2004 2999	42157290	LOT ST JACQUES O														
		10 1925	3		IRR	IRR				1,87100						
		10 1925	P4		IRR	IRR				1,37600						
										3,24700						
3001								6B	201	11600		11600	E06 204-5			
4201 4601		COMMUNAUTE URBAINE DE MONTREAL 2 COMPLEXE DESJARDINS C P 129 H5P 1E6					9F									
1001 2002 3001	42157300	LOT ARR ST JACQUES														
		10 84608			IRR	IRR				54,26500						
4201 4601		VILLE DE MTL SERVICE DE LA GESTION IMMOBILIERE 275 NOTRE DAME E H2Y 1C6					7F									
6001		ANCIENNE VOIE FERREE														
1001 1002 1003	42157400	4004-00 ST JACQUES 522-24 DU COUVENT 521-23 PLACE ST HENRI														
2002 2004 2006 2008 2010 2012 2014 2016 2018		10 P1028														
		10 P1029														
		10 1030														
		10 1031														
		10 1032														
		10 1033														
		10 1033	1034													
		10 P1035														
		10 P1035														

ICERT. 239
27/1/93 1/1/93
Annulé au cpl.
04147200

ANNULÉ

CODE	COMPTE	EMPLACEMENT - NOM, PROFESSION, RÉSIDENCE						CATEGORIE BÂTIMENT	SCOLAIRE		VALEUR EN DOLLARS				MUNICIPAL	REMARQUES	
		DIV. CAD	CADASTRE	SUBDIVISION	FRONT	PROFONDEUR	SUPERFICIE		TERR. P. C.	TERRAIN	BÂTISSSE	TOTAL					
2020 2022 2999	42157400	10 1036 10 1037				21,65900											
3001							10	281	63900	422400	486300	EO6	204-3				
4204 4609		LA VILLE DE MONTRÉAL (SERVICE DES IMMEUBLES) 275 NOTRE-DAME, E. H2Y 1C6						9F									
6001 6002		CASERNE DE POMPIERS #23 FINS PUBLIQUES															
7001		DU COUVENT															
1001 1002	42157500	<i>Rob. and. est. St. Jacques et Couvent</i> 3774-00 ST JACQUES OUEST 325-33 DU COUVENT															
2002 2002 2004 2006 2006 2999		10 1040 10 1038 10 1039		3000 IRR 3000	7939 8259 7928 7939	2,43100 2,32000 2,33600 7,08700											
3001							40 50 68	281	19900 19900	45200	63100 19900	T.R. 1					
4204		SUCCESSION GRAZIELLA DECARIE CHARETTE						DF6									
5701 5702 6620		ATT M LUCIEN CHARETTE ET AL FIDUCIAIRE 3988 ST JACQUES MONTRÉAL H3C 1H8 <i>propriété sujette à la cession sur terrains vagues.</i>															
1001	42157600	3974-72 ST JACQUES OUEST						(02)									
2002 2002		10 1041		3002	8959 8579	2,52700											
3001							20	281	6300	38100	44400	T.R. 1					
4202 4602		M EDGARDO CILIEGINI 850 DES SEIGNEURS #306 H3J 1Y5						1F									
1001	42157700	3969 ST JACQUES OUEST						(02)									
2002 2002		10 1042		3002	8579 8909	2,62900											
3001							20	281	6500	15100	21600	T.R. 1					
4201 4601		M BENOIT LANDRY 85 BEAUDOIN H3C 2Y1						1F									
1001	42157800 A 100529 4-8-83	3958 ST JACQUES						(02)									

42157600

7E11²

4301 Hill Esda Hawkins

4601 ~~4301~~ ~~Comptoir~~ 846 1E7

13 Place Nelson Québec Jan 1900

Fissa (27-4 23) an 3054

GEN.	EXP.
25/11/18	1/1/18

42157500

9FE1

4301 Ville de Québec - Bureau de la gestion immobilière

4601 275 Notre-Dame E. H2Y 1G6

GEN.	EXP.
25/11/18	1/1/18

CODE	COMPTE	EMPLACEMENT - NOM, PROFESSION, RESIDENCE						CATEGORIE BÂTIMENT	SCOLAIRE		VALEUR EN DOLLARS			MUNICIPAL	REMARQUES
		DIV. CAD	CADASTRE	SUBDIVISION	FRONT	PROFONDEUR	SUPERFICIE		TERR. P. C.	TERRAIN	BÂTISSE	TOTAL			
2002 2002	42157900	10 1043		3002	8909 9058	2,69700									
3001							2A	1	ZB1	6700	9200	15900	T R 1		
4211 4611		M PAUL EMILE POIRIER, INSPECTEUR 9416 ST JACQUES H4C 1K2				VERS0	1F	1							
1001	42157900	3954-50 ST JACQUES OUEST					(02)								
2002 2002		10 1044		3002	9058 9209	2,74100									
3001							2C	1	ZB1	6800	11200	18000	T R 1		
4202 4602		M ROSAIRE PLOURDE 3952 ST JACQUES O H4C 1H8					1F	1							
4203 4603		MME ROSAIRE PLOURDE (DENISE LAUZON) 3952 ST JACQUES O H4C 1H8					2F	1							
1001	42158000	3948-46 ST JACQUES OUEST					(02)								
2002 2002		10 P1045		2656	9209 9378	2,96800									
3001							2B	1	ZB1	6100	12300	18400	T R 1		
4201 4601		M GILLES GACHACHE, ELECTRICIEN 3948 ST JACQUES O H4C 1H8					1F	1							
1001	42158100	3940-36 ST JACQUES OUEST					(02)								
2002 2002 2004 2599		10 1046		3002	9378 9506 9378	2,83700									
3001		10 P1045		346		32400									
3001						3,16100									
4202 4602		M REGINALD DUGAS 3938 ST JACQUES H4C 1H8					1F	1							
1001	42158200	3934-30 ST JACQUES OUEST					(02)								
2002 2002		10 1047		3020	9529 9680	2,92700									
3001							4A	1	ZB1	7500 7500	54,500 55,500	59,000 52,000	T 5 1		

26/1/23 1/1/23 256

42157600

IF21

4201 M. BENOIT LAMBY

4201 3955 ST JACQUES D HVC 1H8

3964 (F 1252 H 2040 (C 28.11.52 (L) 3FL)

4202 RUE DIANE MORUIN

CERT.	EXP.
1-55	2-55

CODE	COMPTE	EMPLACEMENT - NOM, PROFESSION, RESIDENCE					CATEGORIE BÂTIMENT	SCOLAIRE		VALEUR EN DOLLARS			MUNICIPAL	REMARQUES
		DIV. CAD.	CADASTRE	SUBDIVISION	FRONT	PROFONDEUR		SUPERFICIE	TERR.	TERR.	TERRAIN	BÂTISSE		
4201 4601	42158200	JACQUES MAASSEN, ARCHITECTE 3902 PLACE GUAY H4C 1G3					IF							
1001	42158300	3926-24 ST JACQUES OUEST												
2002 2002		10 1048			3002	9680 9820					2,92700			
3001								28	1	2B1	7300	10500	17800	T R 1
4201 4601		MR JAMES M AVERY 3924 ST JACQUES O H4C 1H8					IA							
7001		PASSAGE												
1001	42158350	LOT ST JACQUES												
2002 2602		10 1050			3000	10158 10160								
3001								78	2	2B1	7500		7500	T W 1
4201 4601		CALCE HOLDINGS LTD 7172 NICOLAS GAUDAIS ST LEONARD H1S 1Z2					CA							
6620		Propriété sujette à la surface sur terrain vague.												
1001	42158400	3848-49 ST JACQUES												
2002 2002 2004 2004 2999		10 1051			3002	10160 10168 10168 10197								
3001														
4201 4601		CALCE HOLDINGS LTD 7172 NICOLAS GAUDAIS ST LEONARD H1S 1Z2					CA							
6101		OCCUPATION DU DOMAINE PUBLIC				VALEUR								
1001	42158500	3790-3666 ST JACQUES O												
2002 2002 2004 2004 2006 2006 2006 2010 2012	V.L.	10 1053			3002	10177 10186 10186 10196 10204 10204 10204								
		10 1054			3002	10186 10186 10196								
		10 1055			3002	10196 10204								
		10 1056			3002	10204								
		10 1057			3002	10204								
		10 1058			3002	10204								

CODE	COMPTE	EMPLACEMENT - NOM, PROFESSION, RESIDENCE						CATEGORIE BÂTIMENT	SCOLAIRE		VALEUR EN DOLLARS			MUNICIPAL	REMARQUES	
		DIV. CAD.	CADASTRE	SUBDIVISION	FRONT	PROFONDEUR	SUPERFICIE		TERR.	TERR.	TERRAIN	BÂTISSSE	TOTAL			
2014	42158500	10	1059		3002	10204	3,06300									
2016		10	1060		3002	10204	3,06300									
2018		10	1061		3002	10204	3,06300									
2020		10	1062		3002	10204	3,06300									
2022		10	1063		3002	10204	3,06300									
2024		10	1064		3002	10204	3,06300									
2026		10	1065		3002	10204	3,06300									
2026		10	1066	1	3002	10150	3,04500									
2030		10	1066	2	3000	10150	2,38500									
2030					1700	IRR										
2032		10	1066	A1	IRR	10100	66000									
2032					1300											
2034		10	1066	A2	2500	10100	2,52500									
2036		10	1066	A3	2500	10100	1,86300									
2036					1200	IRR										
2038		10	1067	1	IRR	10000	65700									
2038					1300											
2999							50,94100									
3001								3A	2	ZB1	126400	730300	856700	T R		
4201		COOPERATIVE D HABITATION LA TANNERIE DE MTL INC														
4601		538 PL ST HENRI H4C 289 3932 St. Jacques H4C 1H8 F1222 2516 (8/28-4-13)														
1001	42158550	LOT ARR ST JACQUES C														
2002		10	P984		2500	13290	3,04500									
2002						12540										
2004		10	P985		2500	3340	74700									
2004					2470	3350										
2006		10	P986		2470	3340	74000									
2006					2450	3350										
2008		10	P987		2450	3340	73200									
2008					2420	3350										
2010		10	P988		2420	3340	72500									
2010					2400	3350										
2012		10	P989		2400	3340	59300									
2012					1550	3780										
2014		10	P990		1550	3160	22000									
2014						4080										
2016		10	P4688				34,42300									
2999							41,22500									
3001								7B	2	ZB1	102000		102000	T/V		
4201		COOPERATIVE D HABITATION LA TANNERIE DE MTL INC														
4601		872 St. Convent H4C 286 3932 St. Jacques H4C 1H8 F1222 2516 (8/28-4-13) Propriété sujette à la surtaxe sur les valeurs vagues.														
1001	42159300	540-38 PLACE ST HENRI														
2002		10	P1925		IRR	IRR	4,79300									
3001								4B	2	ZB1	17200	221500	238700	T C I		

SERVICE D'ÉVALUATION

CODE	COMPTE	EMPLACEMENT - NOM, PROFESSION, RESIDENCE						CATEGORIE BÂTIMENT	SCOLAIRE		VALEUR EN DOLLARS			MUNICIPAL	REMARQUES
		OP. CAD.	CADASTRE	SUBDIVISION	FRONT	PROFONDEUR	SUPERFICIE		TERR. P. C.	TERRAIN	BÂTISSE	TOTAL			
4204 4504 7001	42159300	LA CAISSE POPULAIRE DE ST HENRI 540 PLACE ST HENRI H9C 2R9 PASSAGE													
1001 2002 2002 3001	42159340	526-24 PL ST HENRI 10 P1925			2530 5740	7450 IRR	1,28000								
4204 4504		M BERNARD COTE, TABAGISTE 2185 CROISSANT MARIN BROSSARD J9T 1K8						4B	1	281	4600	13700	18300	T C 1	
1001 2002 2002 3001	42159370	522-520 PLACE ST HENRI 10 P1925			2060 390	3260	90000								
4204 4504 7001 7002 7003 7004 7005 7006 7007 7008 7009		M LAURENT MC NEIL, BARBIER 538 LINDILOU PONT VIAU LAVAL H7S 3X8 C N R TRACKS NOTRE DAME OUEST TRAVERSEZ NOTRE DAME OUEST C N R TRACKS 523-27 PL ST HENRI VOIR 4050 ST JACQUES OUEST ST JACQUES OUEST RUELLE ALBINA CHEMIN DE LA STATION						4B	1	281	1500	13400	14900	T C 1	
1001 2002 2002 2004 2004 2006 2006 2999 3001	42159450	LOT CH DE LA STATION 10 P1021 10 P1022 10 P1020			4975 3000 3008 IRR 6128 4975	3000 700 1700 3000	1,31700 39800 1,66500 3,38000								
4211 4511 7001 7002 7003		MR JOHN ERDELY 4555 BONAVISTA #617 H3W 2C7 Propriété sujette à la surtaxe sur terrains vagues. CH DE LA STATION DEBUT DE NOTRE DAME O BOURGET						7A	1	281	3800		3800	T C 1	

CODE	COMPTE	EMPLACEMENT - NOM, PROFESSION, RESIDENCE					CATEGORIE D'IMMEUBLE	SCOLAIRE		VALEUR EN DOLLARS			MUNICIPAL	REMARQUES	
		DIV. CAD.	CADASTRE	SUBDIVISION	FRONT	PROFONDEUR		SUPERFICIE	TERR.	P. C.	TERRAIN	BÂTISSE			TOTAL
1001	42159500	3705 NOTRE DAME O													
2002		10 1004			6270	9440					5,03700				
2004		10 1003			9000	3200					2,88000				
2006		10 1002			3000	9600					2,70000				
2999											11,41700				
3001									9B	2	2B1	54000	218600	272600 T C 1	
4204		F W WOOLFORTH CIE LTEE													
4604		33 ADELAIDE W TORONTO ONTARIO M5H 1P5					CA								
1001	42159600	3715-27 NOTRE DAME OUEST													
1002	V.L.	3714-22 BORKKAN													
2002		10 1006			3000	9400					2,82000				
2004		10 1001			3000	9000					2,70000				
2006		10 1005			3000	9400					2,82000				
2008		10 1000			3000	9000					2,70000				
2999											11,04000				
3001									4A	1	2B1	46900	143300	190200 T C 1	
4204		M YVON LAMARRE, MARCHAND													
4604		6260 BRIAND H4E 3K9					IF								
1001	42159700	3729-35 NOTRE DAME OUEST													
1002		3732 BORKKAN													
2002		10 1007			3000	9400					2,82000				
2004		10 1008			3000	9400					2,82000				
2006		10 999			3000	9000					2,70000				
2008		10 998			3000	9000					2,70000				
2999											11,04000				
3001									9B	1	2B1	46900	180100	227000 T C 1	
4204		MRS LEO J GROSSMAN (CAROLINE NIVES)													
4604		750 138 LIDO BL LIDO BEACH R Y 11561 U S A					BA								
5701		ATT: Grossman Kaufman & Co.													
5702		1255 University St. H3B-3X3 F1002 (5,10,30) 199902													
1001	42159750	3741-45 NOTRE DAME OUEST													
2002	9-92461 19-11-80	10 P1009			2500	9400					2,35000				
3001									4A	2	2B1	13000	39100	52100 T S 1	
4204		CAISSE POPULAIRE ST HENRI DE MONTRÉAL													
4601		540 PL ST HENRI H4C 2R9					CF								
1001	42159850	3749-53 NOTRE DAME OUEST													

H215 9750

CF N1

4201 Hersey du Canada Inc.

4601 8545 Mountain Light av. HYP 2C3

GENT.	EFF.
02/04/83	19/04/83

AEK20

CODE	COMPTE	EMPLACEMENT - NOM, PROFESSION, RESIDENCE					SUPERFICIE	CATEGORIE BÂTIMENT	SCOLAIRE		VALEUR EN DOLLARS			MUNICIPAL	REMARQUES	
		DIV. CAD.	CADASTRE	SUBDIVISION	FRONT	PROFONDEUR			TERR.	TERR.	TERRAIN	BÂTISSE	TOTAL			
2002 2004 2999	42159850	10 P1009			500	9400	97000									
		10 P1010			2000	9400	1,88000									
							2,35000									
3001								4A	2	281	13000	38300	51300	T S 1		
4201 4601		89825 CANADA LTD 8119 ST HUBERT H2P 1Z1						CA								
1001	42159900	3755-71 NOTRE DAME OUEST														
2002		10 P1010			1000	9400	94000									
2004		10 1011			3000	9400	2,82000									
2006		10 1012			3000	9400	2,82000									
2008		10 1013			3000	9400	2,82000									
2999							9,40000									
3001								4A	1	231	51700	77600	129300	T C 1		
4212 4612		M WILFRID TREMBLAY 3500 RIDGEMOOD AV #204 H3V 1C2						1F								
1001 1002	42160000	3775/83 NOTRE DAME O BORKHAM														
2002		10 1014			3000	9400	2,82000									
2004		10 1015			3000	9400	2,82000									
2006		10 P1016			350	9400	32900									
2008		10 991			3000	9000	2,70000									
2999							8,66900									
3001								4A	1	281	40300	133700	174000	T C 1		
4201 4601		MR RUBY HERSCOVITCH 1705 HARTENSTEIN ST LAURENT H4L 2P1						1A								
4202 4602		MR MOE HERSCOVITCH 855 100E AVE CHONEDEY LAVAL H7W 3Z9						1A								
4203 4603		MRS ABRAHAM ZINIUK (BELLA HERSCOVITCH) 4954 ORVAL H3R 1W2						2A								
1001	42160150	3791-95 NOTRE DAME OUEST														
2002		10 1016	1		8650	9400	8,13100									
2004		10 P1016			9000	1200	1,04000									
2006					8330											
2008		10 1016	2		7800	8333	4,81000									
2999					4000											
							13,98100									
3001								4B	2	281	95600	318900	364500	T C 1		

SERVICE D'ÉVALUATION

CODE	COMPTE	EMPLACEMENT - NOM, PROFESSION, RESIDENCE						CATEGORIE BÂTIMENT	SCOLAIRE		VALEUR EN DOLLARS			MUNICIPAL	REMARQUES	
		DIV. CAD.	CADASTRE	SUBDIVISION	FRONT	PROFONDEUR	SUPERFICIE		TERM. P. C.	TERRAIN	BÂTISSE	TOTAL				
4204	42160150	GRACE REALTY LTD						CA								
5701		ATT THE ROYAL TRUST CO														
5702		630 DORCHESTER BL O H3B 156														
7001		RUELLE DOIT SERVIR POUR RUE MCKEAN														
7002		PONT DU C N R														
1001	42160250	511 CH DE LA STATION														
2002		10 1017														
2002		6512														
2004		10 P4688														
2004		1350														
2999		26030														
3001		18811														
3001		10,52300														
3001		21,38300														
3001		31,90600														
4201		CENTRE LOCAL SERVICES COMMUNAUTAIRES ST HENRI						CF								
4601		4377 NOTRE DAME O H9C 1R9														
7001		CHEMIN DE LA STATION														
1001	42160350	3971-75 NOTRE DAME O														
2002		10 P1020														
2002		3000														
2004		7815														
2004		7814														
2004		10 P1021														
2004		875														
2999		1287														
3001		7825														
3001		2,34400														
3001		1,23600														
3001		3,58000														
4213		MR JULIUS STERNTHAL, BROKER						1A								
4613		6821 ST DENIS H25 2S3														
4214		M ANTONIO CAPOBIANCO, COURTIER						1F								
4614		6696 CARTIER H26 2V7														
1001	42160450	3979-81 NOTRE DAME OUEST														
2002		10 P1021														
2002		2108														
2004		1713														
2004		10 P1022														
2004		175														
2999		900														
3001		7825														
3001		47000														
3001		2,04300														
4201		M PIERRE MONTREUIL						1F								
4601		5151 CH DE LA COTE ST ANTOINE H9A 1P1														
1001	42160700	3985 NOTRE DAME O														
2002		6600														
2002		61000														
2004		67800														
2999		67800														

CERT.	EF
13/07/83	01/07/83

E19 - Cat: 30 - Jan: 14

CODE	COMPTE	EMPLACEMENT - NOM, PROFESSION, RÉSIDENCE						CATEGORIE BÂTIMENT	SCOLAIRE		VALEUR EN DOLLARS			MUNICIPAL	REMARQUES	
		DIV. CAD.	CADASTRE	SUBDIVISION	FRONT	PROFONDEUR	SUPERFICIE		TERR. P. C.	TERRAIN	BÂTISSE	TOTAL				
1002	42160700	503/505 DU COUVENT														
2002		10	1022	1	3970	IRR	5,51700									
2002					5845	10167										
2004		10	4753		650	IRR	10900									
2999							5,62600									
3001								4B	1	2B1	20900	33700	54600	T C 1		
4201		MR LAWRENCE GLENNS						1A								
4601		3985 NOTRE DAME OUEST H9C 1R2														
4202		MR BURTON GLENNS						1A								
4602		7027 CLOVER RD COTE ST LUC H98 1E8														
7001		DU COUVENT														
1001	42160900	4001-05 NOTRE DAME OUEST														
1002		502-10 DU COUVENT														
2002		10	1023			IRR	2,70000									
3001								4A	1	2B1	10900	40900	50800	T S 1		
9204		MRS LOUIS LENDMAN (RIVA BLOOMBERG)						5A								
9604		4172 ISABELLA H37 1N6 5906 BRAMSTONG # 402 H4W 2Z5														
1001	42161000	4007-13 NOTRE DAME OUEST														
2002	A-92462 19-4-83	10	1024				2,67500									
3001		VERSO														
4201		MR GEORGE LENTZAKIS						1A								
4601		917 56E AVENUE LACHINE H8T 3C1														
4202		MR CONSTANTINE LENTZAKIS						1A								
4602		8583 STUART AV #3 H3N 2S4														
4203		MR JOHN LENTZAKIS						1A								
4603		917 56E AVENUE LACHINE H8T 3C1														
4204		MR EVANGELOS LENTZAKIS						1A								
4604		8559 AV D OUTREMONT H3N 2M9														
1001	42161100	4017-29														
1002		4029-33 NOTRE DAME OUEST 505 PC 27. H4W														
2002		10	1027		1625	3820	90000									
2002					3730	IRR										
2004		10	WCAD		IRR	IRR	4000									
2006		10	1025		3996	6098	2,21700									
2006						5080										
2008		10	1026		5196	5090	2,23300									
2008						3500										
2999							5,97000									
3001								4B	1	2B1	18100	92490	110500	T C 1		

CERT.	EFF.	V2
03-11-83	01-11-83	2545

18,100 187,500 205,600

42161000

1871

4701 Mr. Constantine Lantzakis

4601 4009 Notre-Dame O., H4C 1R3

QURT.	EPP.
03/56	19/01/55

ARMO

CODE	COMPTE	EMPLACEMENT - NOM, PROFESSION, RÉSIDENCE						CATEGORIE BÂTIMENT	SCOLAIRE		VALEUR EN DOLLARS			MUNICIPAL	REMARQUES
		DIV. CAD.	CADASTRE	SUBDIVISION	FRONT	PROFONDEUR	SUPERFICIE		TERR. P. C.	TERRAIN	BÂTISSE	TOTAL			
4204 4604	42161100	M ANTONIO ALEPINS, MARCHAND													
		4019 NOTRE DAME O H9C IR3													
7001 7002		PLACE ST HENRI C N R TRACKS													
1001	42161900	4207-11 NOTRE DAME OUEST													
2002 2002		10 P1869			3883 3650	4825 IRR	69700								
3001								4A	2	281	2300	31000	33300	T S I	
4201 4601		BRASSERIE JET INC 1109 VAL MARTIN CHOMEDY LAVAL H7V 3K7						CF	2						
1001	42162000	4215-25 NOTRE DAME O													
2002 2002	9104039 25-10-83	10 1817 1			10890 12650	3850 12750	8,38000								
3001								4A	1	281	30900	38900	68800	T C I	
4204 4604		MR GASTON CHAMKS, MERCHANT 4005 LACOMBE H3T 1M7						1A	1						
7001		ST PHILIPPE													
	42162010 42162020	<i>Voir page 354-A</i>													
1001	42162100	4271/85 NOTRE DAME O													
2002 2002 2004 2004 2006 2999	<i>A-105701 2-11-83</i>	10 1812 1 10 1812 2 10 1813			5490 9190 9688	1680 2191 2580 2622	1,05200 98100 2,79000 4,92300								
3001								4A	1	281	22500	60700	83200	T C I	
4201 4601		M MARCEL BERTHIAUME, FLEURISTE 585 ST-AUBIN ST LAURENT H9A 2J2 4285 Notre Dame E. H9C 1K7 (1222 (24-10-83) int 3161)						1F	2						
1001	42162200	4289-91 NOTRE DAME OUEST													
2002 2004 2999		10 P1763 10 P1764			2700 2700	3000 1760	61000 47260 1,28260								
3001								4A	1	281	5700	18500	24200	T S I	

CERT.	SC	R
16-8-84	25-10-83	250A

annulé + porte sur
42162010 + 42162020

ANNULÉ

VERSO

4316.2100

1871

4301 H. Jean-Haxe Bouthoume

4401 4395 Notre-Dame O 440 187

1871	1871
131124	11113

1871

CODE	COMPTE	EMPLACEMENT - NOM, PROFESSION, RÉSIDENCE						C.C.	C.C.	C.C.	C.C.	C.C.	C.C.	C.C.	C.C.	C.C.	C.C.	C.C.	C.C.	REMARQUES
		DIV. CAD.	CADASTRE	SUBDIVISION	FRONT	PROFONDEUR	SUPERFICIE													
1001	42162010	4215 NOTRE DAME O.																		
2002		10	1817	PI	28.55 33.57	39.28 63.51	1,432.00												Provient de 42152000	
3001									4A	2 BL	4800	12100	16900	T C					CERT. EFF. 161-1425-1083 2902	
4201		M. GASTON CHAKS																		
4601		4005 Lacombe H3T 1N7																		
1001	42162020	4225 NOTRE DAME O.																		
2002		10	1817	PI	71.95 92.54	63.51 129.19	7,027.00												Provient de 42162000	
3001									IB	2 BL	26900	32200	59100	E 11					CERT. EFF. 16884 25-1083 2902	
4201		PENECOSTAL ASSEMBLIES OF CANADA																		
4601		10 Overlea Bl. Toronto Ontario																		

CODE	COMPTE	EMPLACEMENT - NOM, PROFESSION, RESIDENCE						CATEGORIE BÂTIMENT	SCOLAIRE		VALEUR EN DOLLARS			MUNICIPAL	REMARQUES
		DIV. CAD.	CADASTRE	SUBDIVISION	FRONT	PROFONDEUR	SUPERFICIE		TERR. P. C.	TERRAIN	BÂTISSE	TOTAL			
4201 4601	42162200	M GERARD HAINS, DIRECTEUR DE VOL 2470 MONTMARTRE BROSSARD J47 1M5					1F	2							
1001	42162300	LOT NOTRE DAME OUEST													
2002 2002 2004 2999		10 P1764			7000	1750						1,95300			
		10 1763			7000	3200						2,24000			
												3,69300			
3001									7A	1	281	17700		17700	T/V 1
4204 4604 4211		M JOSEPH ALEPIN, MARCHAND 8585 BLVD LASALLE V LASALLE HSP. 178 FIDUCIE BECHIR ALEPIN					1F	C2							
5701 6600 7001		330 AV SAUVE O H3L 127 Propriété sujette à la servitude sur terrains voisins STE MARGUERITE					1F	1							
1001	42162500	4351-57 NOTRE DAME O													
2002 2002 2004 2004 2006 2008 2010 2010 2999		10 1742 P2			4440	5210						2,33900			
		10 P1743			4610	500						23500			
		10 1741 P1			4800	IRR									
		10 1742 P1			111	900						1700			
		10 1742 P1			111	5210						10100			
		10 1741 P2			4440	900						42000			
						1000									
												3,11200			
3001									4A	1	281	12000	105400	117400	T 1
4201 4601		LES ENTREPRISES RENALD LTEE 7657 ST DENIS H2R 2E7					CF	1							
6101		OCCUPATION DU DOMAINE PUBLIC				VALEUR									
						53									
1001	42162600	4377-99 NOTRE DAME OUEST													
2002		10 1741 2-1			380	1000						3600			
2004		10 1744 1			380	110						400			
2004		10 1722 30-1			2310	6130						1,40400			
2006					2280	6120									
2008		10 1722 29-1			2200	6120						1,34400			
2008						6100									
2010		10 1722 26			9200	2400						2,20000			
2012		10 1722 28-1			2400	6100						1,46100			
2012						6080									
2014		10 1722 27-1			2400	6080						1,45700			
2014						6060									
2016		10 1722 25			9200	2400						2,20000			

CODE	COMPTE	EMPLACEMENT - NOM, PROFESSION, RESIDENCE					CATEGORIE BÂTIMENT	SCOLAIRE	VALEUR EN DOLLARS			MUNICIPAL	REMARQUES		
		DIV. CAD.	CADASTRE	SUBDIVISION	FRONT	PROFONDEUR			SUPERFICIE	TERR.	BÂTISSE			TOTAL	
2010	42162600	10	1742	2-1	360	5260	18900								
2020		10	1743	1	360	4560	16900								
2020					380										
2999							10,97500								
3001								4B	1	281	37300	355300	392600	T C	1
4201		M	JOSE MANUEL VIEIRA CARDOSO PESSOA 3/90					1F	2						
4601			13 CELLULA BLOC 4 LOTA 7 TH DR CARNAXIDE PORTUGAL												
4202		M	FRANCISCO ANTONIO MARTINS NABAIS 7/90					1F	2						
4602			URBANIZACAO DA PORTELA LOT 149 6TH DR SACAVEM PORTU												
4203		MME	CARLOS ALBERTO DA COSTA OLIVEIRA (MARIA LUIZA VIEIRA					2F	2						
4303			3/90)												
4603			FRANCISCO FRANCO LOT 358 3 TH ESQ A LISBON PORTUGAL												
4204		M	MARIO CLARO DELGADO 4/90					1F	2						
4604			PARC RESIDENTIEL DE MIRAFLORES LOT 10 7 TH E LISBON												
4205		M	FRANCISCO MACHADO 16/90					1F	2						
4605			ALAMEDA LYNN DE TORRES 37 4 TH E LISBON PORTUGAL												
4206		M	FERNANDO CARDOSO VIEIRA 7/90					1F	2						
4606			AV DA IGREJA 37 79 TH LISBON PORTUGAL												
5701			ATT MONSANTO INC												
5702			1300 CHESTERBROOKE C #2110 H31 223 615 Dorchester Bl. O. # 1210 H38 1P5 F1222 #2717 9057-83												
7001			BEAUDOIN												
1001	42162700		4401-05 NOTRE DAME OUEST												
1002			500-508 BEAUDOIN												
2002			10 1722 P15		2300	6700	1,54100								
2004			10 1722 P14		2300	6700	1,54100								
2999							3,08200								
3001								4A	1	281	11,900	40,800	52,700	T C	
											11,900	27,500	39,400	T S	1
4201		M	EUGENE BINETYE, MARCHAND					1F	2						
4601			206 HARLAND RD HAMPSTEAD H3X 362												
1001	42162800		4407-11 NOTRE DAME OUEST												
2002			10 1722 13		IRR	IRR	1,72100								
3001								4A	1	281	4700	35600	40300	T S	1
4201		M	RICHARD BELVOLTO, AGENT D IMMEUBLES					1F	3						
4601			733 STE MARGUERITE H46 2X5 76 rue Pines Mercier JOL 1K0 H1000 (5-10-80) 1985cc 35 St Joseph O, F1222 2034 (12-10-82) 22C												
1001	42162900		4413-17 NOTRE DAME OUEST												
2002			10 1722 F12		IRR	IRR	1,61700								
3001								4A	1	281	6200	18900	25100	T S	1

CERT.	EFF.
37-13-33	01-04-83
	R 27K

CODE	COMPTE	EMPLACEMENT - NOM, PROFESSION, RESIDENCE						CATEGORIE BÂTIMENT	SCOLAIRE		VALEUR EN DOLLARS			MUNICIPAL	REMARQUES
		DIV. CAD.	CADASTRE	SUBDIVISION	FRONT	PROFONDEUR	SUPERFICIE		TERR. P.	TERR. C.	TERRAIN	BÂTISSE	TOTAL		
4201 4601 7301	42162900	M RICHARD BELVOLTO, AGENT D IMMEUBLES 753 STE MARGUERITE H4C 2K5 35 St Joseph. Rencan Jo L 1A0 F1722 2634 (2)-10-82) RC LACASSE						IF							
1001 2002 2002 2009 2999	42162950	4505-15 NOTRE DAME OUEST													
		10 1721 P52			035	11208	4500								
					045										
		10 1721 51			4551	15004	6,82700								
							6,87200								
3001								9A	1	201	21400	199300	215700	T C 1	
4204 4604		M MARC BOURGIE, INDUSTRIEL 2630 O NOTRE DAME H3J 1N8						IF							
1001 2002 2002	42163090	LOT NOTRE DAME OUEST													
		10 1721 P52			2785	IRR	4,66100								
					3489	15038									
3001								7A	1	201	12900		12900	T/V 1	
4204 4604 6620		M MARC BOURGIE, INDUSTRIEL 2630 NOTRE DAME H3J 1N8 Propriété sujette à la servitude sur terrains vagues.						IF							
1001 2002 3001	42163070	4545 NOTRE DAME O													
		10 1721 55			8000	15038	12,00900								
											33000	308700	341700		
											33000	270300	303300	T C 1	
4204 4604		LA Caisse POPULAIRE DE ST ZOTIQUE DE MONTREAL 4545 NOTRE DAME O H4C 1S3						CF							
1001 2002 3001	42163100	4565 NOTRE DAME OUEST													
		10 P1721			IRR	IRR	40,96500								
								1B		201	102400	984500	1086900	E11 204-0	
4204 4604		LA FABRIQUE DE LA PAROISSE DE ST ZOTIQUE 4565 NOTRE DAME O H4C 1S3						CF							
6001 7001		EGLISE ET PRESBYTERE THERRIEN													
1001	42163200	4601-05 NOTRE DAME O													

CERT.	EFF.
206-B	1-1-83

CODE	COMPTE	EMPLACEMENT - NOM, PROFESSION, RESIDENCE					CATEGORIE BÂTIMENT	SCOLAIRE		VALEUR EN DOLLARS			MUNICIPAL	REMARQUES	
		DIV. CAD	CADASTRE	SUBDIVISION	FRONT	PROFONDEUR		SUPERFICIE	TERR.	P. C.	TERRAIN	BÂTISSE			TOTAL
1002	42163200	512-16 THERRIEN													
2002		10 1705	P216		2000	4150					83000				
2004		10 1705	P217		1965	9200					1,97200				
2004					2300	IRR									
2999											2,80200				
3001									4A	1 2B1	10600	69100	79700	T S 1	
4205		M TOCLITE STELLATO, COUTURIER													
4605		4609 0 NOTRE DAME H4C 155													
1001	42163250	4607-09 NOTRE DAME 0													
2002		10 1705	P217		335	5050					14400				
2002					235										
2004		10 1705	P216		2000	5000					1,01000				
2999											1,15400				
3001									4A	1 2B1	3800	9400	13200	T S 1	
4212		M TOCLITE STELLATO, COUTURIER													
4612		4609 NOTRE DAME 0 H4C 155													
1001	42163400	4615-19 NOTRE DAME OUEST													
2002		A 100530 (24-2-83)	10 1705	P138	1000	9200					92000				
2004		A 104040	10 1705	215	2000	9200					1,84000				
2999		4-10-83									2,76000				
3001		A-108108 21-12-83							4A	1 2B1	9200	17600	27000	T S 1	
4204		HME ELPHEGE SIMONEAU (AMANDA PROVOST), MARCHAND													
4604		4617 NOTRE DAME 0 H4C 155													
5701		ATT MARCEL SIMONEAU													
5702		46 GUEVREMONT VARENNES P 8 JOL 2PO													
1001	42163500	4621-23 NOTRE DAME OUEST													
2002		10 1705	P136		1000	10000					1,00000				
2004		10 1705	137		2000	10000					2,00000				
2999											3,00000				
3001									4A	1 2B1	9900	14000	23900	T S 1	
4204		M PIERRE LAURIN, MARCHAND													
4604		269 SQ SIR GEORGES ETIENNE CARTIER H4C 3A3 267 P1222 4034 (22-10-82) WC													
1001	42163600	4629-31 NOTRE DAME OUEST													

42163400

1F12

4201 M. Marcel Simonard

4601 46 Guéremont, Varennes JOL 2P0

ANNULÉ

CERT.	EFF.
12-0-83	2-5-83

42163400

2F11

4201 Mme Françoise Bernier-Simonard

4601 46 Guéremont, Varennes JOL 2P0

ANNULÉ

CERT.	EFF.
9-11-82	4-10-83

42163400

1F12

4201 M. Guy Payette

4601 330 Dalmeida, Longueuil J4L 2T6

CERT.	EFF.
14-3	21-12
84	83

CODE	COMPTE	EMPLACEMENT - NOM, PROFESSION, RÉSIDENCE					CATEGORIE BÂTIMENT	SCOLAIRE		VALEUR EN DOLLARS			MUNICIPAL	REMARQUES		
		DIV. CAD.	CADASTRE	SUBDIVISION	FRONT	PROFONDEUR		SUPERFICIE	TERR. P. C.	TERRAIN	BÂTISSSE	TOTAL				
2092	42163600	10	1705	136	2000	9200	1,84000									
3001																
4201		M GILLES COYE, RESTAURATEUR					IF	1								
4601		4892 D'AGENAIS H4C 117 4752 Notre Dame, mlf. H4C 153 (A-1130, H 2831, 92 (lignes))														
1001	42163700	4635-37 NOTRE DAME OUEST														
2002		10	1705	135	2300	9200	2,11600									
3001																
4201		MR ROOPAN KULDIP					1A	2								
4601		275 SAGUENAY LASALLE M8R 2R1 8783 F172A 2034 (22-10-22) DC DELINELLE														
7001																
1001	42163800	LOT NOTRE DAME O														
1002		LOT DELINELLE														
2002		10	1705	101	2300	9200	2,11600									
2009		10	1705	100	2000	9200	1,84000									
2999							3,95600									
3001																
4201		VILLE DE MTL GESTION IMMOBILIERE					9F	1								
4601		275 NOTRE DAME E H2Y 1C6														
1001	42163900	4659-61 NOTRE DAME OUEST														
2002		10	1705	99	2000	10000	2,00000									
3001																
4204		MRE EUGENE ROYAL (JULIETTE BELLEMARE)					5F	1								
4604		4659 NOTRE DAME O H4C 157														
1001	42164000	4665-69 NOTRE DAME O														
2002		10	1705	24	2000	10000	2,00000									
3001																
4201		M RICHARD LABRANCHE, FLEURISTE					5F	0								
4601		4669 NOTRE DAME O H4C 157														
1001	42164100	4671-73 NOTRE DAME O														

32169700

CA N.1

4201 118475 Canada Ltd

4601 4637 Notre-Dame O H4C 1S5

213	83	29	12	82
-----	----	----	----	----

CODE	COMPTE	EMPLACEMENT - NOM, PROFESSION, RESIDENCE						CATEGORIE BÂTIMENT	SCOLAIRE		VALEUR EN DOLLARS			MUNICIPAL	REMARQUES	
		DRY. CAD	CADASTRE	SUBDIVISION	FRONT	PROFONDEUR	SUPERFICIE		TERR. P.	TERR. C.	TERRAIN	BÂTISSSE	TOTAL			
2002	42164100	10	1705	23	2000	9200	1,84000									
3001								4A	1	2B1	6100	9600	15700	T S 1		
4211		M JEAN GUY LAROCHE, RESTAURATEUR						1F								
4611		315 SQ SIR GEORGES ETIENNE CARTIER H4C 3A3														
4212		MME IRENE LAROCHE						3F								
1001	42164300	4677-85 NOTRE DAME O														
1002		501-11 DE COURCELLE														
2002		10	1705	22	2000	9200	1,84000									
2004		10	1705	21	2300	9200	2,11600									
2999							3,95600									
3001								4A	1	2B1	16400	61300	77700	T S 1		
4211		M ALBERT PADULO						1F								
4611		12315 PL BELLEFLEUR H3L 365														
7001		DE COURCELLE														
7002		4721-29 NOTRE DAME O VOIR 530 DE COURCELLE														
1001	42164600	4733-37 NOTRE DAME OUEST														
2002	(A 10053)	10	1704	P199	2000	IRR	2,17500									
2002	19-8-83				2500	10000										
3001								4A	1	2B1	7200	32800	40000	T S 1		
4201		M ROSAIRE PLOURDE VERSO						1F								
4601		3952 ST JACQUES O H4C 1A8														
1001	42164700	4739-45 NOTRE DAME OUEST														
2002		10	1704	P199	500	6500	32500									
2004		10	1704	198	2500	10000	2,50000									
2999							2,82500									
3001								4A	1	2B1	9300	30200	47500	T S 1		
4211		MME C RAYMOND BEAUDEIN (JEANNETTE BLANCHARD), USUFRUITIERE SF1 C2														
4611		1000 ROCKLAND #602 GUTREHONT H2V 4P5														
1001	42164800	4749 NOTRE DAME OUEST														
2002		10	1704	197												
2004		10	1704	196												
2999							5,00000									
3001								4A	2	2B1	16500	56300	72800	T C 1		

421646.00

1521

4201 M. Claude Fréchette

4601 2000 Galt 1145 136.

CERT.	EFF.
13-10-82	17-3-82

SERVICE D'ÉVALUATION

CODE	COMPTE	EMPLACEMENT - NOM, PROFESSION, RESIDENCE						CATEGORIE BATIMENT	SCOLAIRE		VALEUR EN DOLLARS			MUNICIPAL	REMARQUES
		DIV. CAD	CADASTRE	SUBDIVISION	FRONT	PROFONDEUR	SUPERFICIE		TERR. P. C.	TERRAIN	BÂTISSE	TOTAL			
4204 4604	42169800	BANK OF MONTREAL BANK PREMISES DEPT. BOITE POSTALE 1314 PL D'ARMES MONTREAL H2T 3K5 c.p. 1419, 55 Block E, Toronto, Ont. M4W 3K5 P222 (21-10-83) Jm 3147						CA							
1001	42169900	4755-71 NOTRE DAME OUEST													
2002		10	1704	195	2500	10000					2,50000				
2004		10	1704	194	2500	10000					2,50000				
2999											5,00000				
3001							9A	2	ZB1	16500	17500	34000	T S 1		
4202 4602		ALMAC IMPORTS LTD 4755 NOTRE DAME O H4C 159						CA							
1001	42165000	4773-77 NOTRE DAME O													
2002		10	1704	193	2500	10000					2,50000				
3001							9A	1	ZB1	8300	91600	49900	T S 1		
4211 4611		RONALD GRAVEL, RESTAURATEUR 5697 DRAKE H9E 4G9						1F							
1001	42165100	LOT NOTRE DAME O													
2002		10	1704	191	2500	10000					2,50000				
2004		10	1704	192	2500	10000					2,50000				
2006		10	1704	190	2500	10000					2,50000				
2008		10	1704	189	2500	10000					2,50000				
2999											10,00000				
3001							4K	2	ZB1	33000		33000	T M V 1		
4211 4611		J E I LTD 1 RESTHOUNT SQ RESTHOUNT H3Z 2P9						CA							
6220		TERRAIN DE STATIONNEMENT													
1001	42165150	4807-11 NOTRE DAME O													
2002		10	1704	187-2	033	10000					7100				
2002					125										
2004		10	1704	188	2500	10000					2,50000				
2999											2,57100				
3001							9A	1	ZB1	8500	23200	31700	T S 1		
4201 4601		MARCEL MARQUETTE 27 STAYNON RESTHOUNT H3Z 1K3						1F							

CODE	COMPTE	EMPLACEMENT - NOM, PROFESSION, RESIDENCE						CATEGORIE BÂTIMENT	SCOLAIRE		VALEUR EN DOLLARS			MUNICIPAL	REMARQUES	
		DIV CAD	CADASTRE	SUBDIVISION	FRONT	PROFONDEUR	SUPERFICIE		TERR P.	TERR C.	TERRAIN	BÂTISSE	TOTAL			
1001	42165250	4815-25 NOTRE DAME O														
2002	<i>71 88467</i>	10 1704		187-1		2460	IRR					2,42900				
2002	<i>16-2-83</i>					2370	10000									
2004		10 1704		F186		590	10000					59000				
2999												3,01900				
3001		VERSO														
4201		M ROGER LAZARUS						IF	2							
4601		3635 AV VERDUN VERDUN H96 1K5														
4202		M ROGER LAZARUS						IF	2							
4602		528 AV REGINA VERDUN H96 2H3														
1001	42165350	4827-31 NOTRE DAME OUEST														
2002		10 1704		F186		1910	10000					1,91000				
3001																
4204		M RENE DESCOEURS, TAILLEUR						IF	1							
4604		4851 NOTRE DAME O H9C 159 <i>349 Salaberry St., Chateauguay J6S 4L3 T1332 (514 89) 1985 ac</i>														
1001	42165400	4833-37 NOTRE DAME O														
2002		10 1704		F185		1900	10000					1,90000				
3001																
4211		M RAYNALD COUTURE, COMMERÇANT						IF	1							
4611		4839 NOTRE DAME O H9C 159														
4212		M MARCEL COUTURE, COMMERÇANT						IF	1							
4612		4839 NOTRE DAME O H9C 159														
4213		M MARIUS COUTURE, COMMERÇANT						IF	1							
4613		4839 NOTRE DAME O H9C 159														
1001	42165500	4839-45 NOTRE DAME OUEST														
2002		10 1704		F184		2500	10000					2,50000				
2004		10 1704		F185		600	10000					60000				
2999												3,10000				
3001																
4201		M RAYNALD COUTURE, COMMERÇANT						IF	2							
4601		4839 O NOTRE DAME H9C 159														
4202		M MARCEL COUTURE, COMMERÇANT						IF	1							
4203		M MARIUS COUTURE, COMMERÇANT						IF	1							
4204		M RAOUL COUTURE, COMMERÇANT						IF	1							
4205		M JEAN YVES COUTURE, COMMERÇANT						IF	1							
1001	42165600	4847-51 NOTRE DAME O														

42165250

L.F. I. 2

4201 M. Angela Riella

4601 511 Rang Double, Front St. - Ste. Genevieve JOS 1K0

CONT.	EXP.
09/09/63	16/07/63

AFB20

SERVICE D'ÉVALUATION

CODE	COMPTE	EMPLACEMENT - NOM, PROFESSION, RÉSIDENCE						CATEGORIE BÂTIMENT	SCOLAIRE		VALEUR EN DOLLARS			MUNICIPAL	REMARQUES	
		DIV CAD	CADASTRE	SUBDIVISION	FRONT	PROFONDEUR	SUPERFICIE		TERR. P. C.	TERRAIN	BÂTISSE	TOTAL				
2002	42165600	10	1704	183	2500	10000	2,50000									
3001								4A	1	281	8300	16700	25000	T S 1		
4201		M MARCEL COUTURE, REPRESENTANT						IF								
4601		4637 NOTRE DAME O H4C 159														
4202		M RAYNALD COUTURE, OUVRIER						IF								
4203		M MARIUS COUTURE, JOURNALIER						IF								
4204		M JEAN YVES COUTURE, JOURNALIER						IF								
4205		M RAOUL COUTURE, JOURNALIER						IF								
1001	42165700	4855-59 NOTRE DAME OUEST														
2002	A-92460 28-4-87	10	1704	182	2500	10000	2,50000									
3001								4A	1	281	8300	15400	23700	T S 1		
4201		M JULES MEURIER, CONTRACTEUR						IF								
4601		7479 14EME AVE #1 ST MICHEL H2A 282														
4202		M ROGER DERY, FACTEUR						IF								
4602		5943 ST DENIS H25 2R4														
1001	42165800	LOT NOTRE DAME O														
2002		10	1704	181	2500	10000	2,50000									
3001								7B	1	281	8300		8300	T S 1		
4201		MME PHIDEME LAZURE (BERTHE DUBORD)						BF								
4601		3906 BL LASALLE VERDUN H96 129														
	6620	Propriété adjointe à la succursale sur terrains vagues.														
1001	42165900	4869-77 NOTRE DAME OUEST														
2002	A-102-170 1-9-83	10	1704	180	2500	10000	2,50000									
3001								4A	1	281	8300	22100	30400	T S 1		
4201		MR CHEHADE ROUSSA						IA								
4601		7130 VALDOMBRE ST LEONARD H15 1X1														
1001	42166000	4879-89 NOTRE DAME OUEST														
2002		10	1704	179	2500	10000	2,50000									
3001								4A	1	281	8300	29200	37500	T S 1		
4201		M YVON GOULET, MECANICIEN						IF								
4601		4887 NOTRE DAME O H4C 158 4213 H4C 159 (F.1222 # 3240 le 28-11-83 lb)														
1001	42166100	4891-95 NOTRE DAME OUEST														

42165700

1F12

4201 M. Wan Charron

4601 44 St. Francois-Xavier C.P. 1074 Rigaud
JOP. JPO

2F12

Mme Suzanne Boudrias-Charron

CERT.	EFF.
12-6-83	2-4-83

42165900

1F11

4201 N. Mark Decoste

4601 3425 Pylymer #1 H21284

CERT.	EFF.
12-10-82	1-4-83

SERVICE D'ÉVALUATION

CODE	COMPTE	EMPLACEMENT - NOM, PROFESSION, RESIDENCE					SUPERFICIE	CATEGORIE SATIMENT	SCOLAIRE		VALEUR EN DOLLARS			MUNICIPAL	REMARQUES	
		DIV. CAD.	CADASTRE	SUBDIVISION	FRONT	PROFONDEUR			TERR. P. C.	TERRAIN	BATISSE	TOTAL				
2002	42166100	10	1704	178	2500	10000	2,50000									
3001								2C	1	281	8300	11800	20100	T R 1		
4201		MR LEO EMERY (DIANE FOREST)														
4601		148 DE COURCELLE H4C 385														
1001	42166200	4897-4901 NOTRE DAME O														
2002		10	1704	177	2500	10000	2,50000									
3001								4A	1	281	8300	21900	30200	T S 1		
4201		M CHEHADE MOUSSA														
4601		7130 VALDOMBRE #1 ST LEONARD H15 I11														
1001	42166300	4903-05 NOTRE DAME OUEST														
2002		10	1704	176	2500	10000	2,50000									
3001								4A	1	281	8300	29300	37600	T S 1		
4202		M REXPIDITO DOMINGO														
4602		4853 DAGENAIS H4C 118														
1001	42166400	4907-09 NOTRE DAME OUEST														
2002		10	1704	175		2,50000										
3001								4A	1	281	8300	17200	25500	T S 1		
4201		MR CHEHADE MOUSSA														
4601		7130 VALDOMBRE ST LEONARD H15 I11														
1001	42166450	4911-17 NOTRE DAME OUEST														
2002		10	1704	174	2500	10000	2,50000									
3001								2D	1	281	8300	37700	46000	T R 1		
4201		MR CHEHADE MOUSSA, INGENIEUR														
4601		7130 VALDOMBRE ST LEONARD H15 I11														
1001	42166520	4919-23 NOTRE DAME O														
2002		10	1704	173		2,00000										
3001								4A	1	281	6,900	6,700	74,600	T S 1		

VERSO

VERSO

VERSO

CERT.	EFF.	
30/04/83	20/04/83	20/

42166300

1882

4201 Hu Khaukim Yakov
4601 25-46 743 rue Ackara Heights
New York USA NY 11222

CERT.	EPP.
11-183	12-143

421 66450

2FE1

4201 Mme Huu Tugst Nguyen
4601 1076 St-Lawrent H22 1J5

CERT.	EPP.
13-10-82	1-4-83

42166400

ANNULÉ

2FE1

4201 Mme Tuyet Minh Nguyen-My
Minh Tran
4601 3753 Coloniale H2W 2B5

CERT.	EPP.
22-2-84	2-12-83

42166400

4201 Mme Johanne Lantagne-Papette
4601 6862 Beaulieu H4E 3G4

4302 M. Lucien Charest
4602 R.R. #1 Clayne Ontario K0H 1K0

1FE2

ANNULÉ

CERT.	EPP.
22-2-84	1-10-83

CODE	COMPTE	EMPLACEMENT - NOM, PROFESSION, RESIDENCE						CATEGORIE BÂTIMENT	SCOLAIRE		VALEUR EN DOLLARS			MUNICIPAL	REMARQUES
		DIV. CAD.	CADASTRE	SUBDIVISION	FRONT	PROFONDEUR	SUPERFICIE		TERR.	P. C.	TERRAIN	BÂTISSE	TOTAL		
4201 4601	42166520	M BERNARDINO SACCOMANDO 4925 NOTRE DAME O H4A 127													
1001	42166540	4925-35 NOTRE DAME OUEST													
2002 2004 2999		10 1704 P173 10 1704 172		430 2500	10000 10000	43000 2,50000 2,93000									
3001								4A	1 2B1	9700	46500	56200	T C 1		
4211 4611 4212		M MARCEL LALUMIERE, COMMERÇANT 10738 D ISBERVILLE H2B 293 M ROBERT LALUMIERE													
1001	42166600	4937/45 NOTRE DAME O													
2002 2004 2999		10 1704 171 10 1704 170		2500 2000	10000 10000	2,50000 2,00000 4,50000									
3001								4A	1 2B1	10200	62600	81000	T C 1		
4214 4614		M GERALD LAURION, TAVERNIER 4683 NOTRE DAME O H4C 157													
6101		OCCUPATION DU DOMAINE PUBLIC				VALEUR 61									
7001		ST REMI													
1001	42166700	5001-11 NOTRE DAME O													
2002 2004 2004 2999		10 1703 P118 10 1703 P117		3810 2800 3260 2400	2300 3900 3900 5240	86800 1,10000 1,96800									
3001								4D	2 2B1	6800	26500	33300	T C 1		
4204 4604		BANK OF MONTREAL BOITE POSTALE 1314 PL D ARNES MONTREAL H2V-3K5 c.p. 1419, 55 Bloor St., Toronto. Ont. M4W 3N5 (1222 (21-10 23) 044 3111)						CA							
1001	42166800	LOT NOTRE DAME O													
2002 2002 2004 2004 2999		10 1703 P115 10 1703 P116		2400 2500	6460 7510 5240 6460	1,68000 1,96000 3,14000									
3001								6B	2B1	8700		8700	E06 204-3		

SERVICE D'ÉVALUATION

CODE	COMPTE	EMPLACEMENT - NOM, PROFESSION, RESIDENCE						CATEGORIE D'ÉVALUATION	SCOLAIRE		VALEUR EN DOLLARS			MUNICIPAL	REMARQUES	
		DIV. CAD.	CADASTRE	SUBDIVISION	FRONT	PROFONDEUR	SURFACE		TERRA P. C.	TERRAIN	BÂTISSE	TOTAL				
4202 4602	42166800	LA VILLE DE MONTREAL SERVICE DES IMMEUBLES 275 NOTRE DAME E H2Y 1C6						9F								
1001	42166900	LOT NOTRE DAME O														
2002 2002		10 1703	P114		2400	7500 8000	1,63000									
3001								60	281	5000		5000	E06	204-3		
4202 4602		LA VILLE DE MONTREAL SERVICE DES IMMEUBLES 275 NOTRE DAME E H2Y 1C6						9F	1							
1001	42167000	5029-35 NOTRE DAME OUEST														
2002		10 1703	113		2400	8000	1,92000									
3001								4A	1 281	5300	16100	21400	T S 1			
4201 4601		M MARCEL PERRIER, BARBIER 2605 BL DES TRINITAIRES #44 H4E 2R7						1F								
1001	42167100	LOT NOTRE DAME O														
2002		10 1703	134		2000	8000	1,60000									
3001								60	281	4400		4400	E06	204-3		
4201 4601		LA VILLE DE MONTREAL SERVICE DES IMMEUBLES 275 NOTRE DAME E H2Y 1C6						9F	1							
1001	42167200	LOT NOTRE DAME O														
2002	A.108111 13-12-83	10 1703	133		2000	8000	1,60000									
3001								7A	1 281	4400		4400	T/V 1			
4201 4601		M JULES MEUNIER 2130 QUELLET DOMAINE HANSEAD STE JULIENNE JUK 2YD 1007 SUZANNE, ST-VINCENT-DE-PAUL, LAYAL H7C 2S7 F7225 #2334 (17-1-83) S J Propriété sujette à la saisie sur terrains vagues.						1F	2							
1001	42167300	LOT NOTRE DAME O														
2002	A.128111 13-12-83	10 1703	132		2100	8000	1,60000									
2004 2999		10 1703	P131		1060	8900	69000					2,52000				
3001								70	1 281	7000		7000	T/V 1			

42167200

1F12

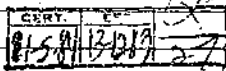
4201 Mc Intosh Memorial

4601 1007 Av. Suzanne, Parcel H7C 217

2F12

4202 Mrs. Gisèle Warren - Mémorial

4602 1007 Av. Suzanne, Parcel H7C 217



1EB20

CODE	COMPTE	EMPLACEMENT - NOM, PROFESSION, RESIDENCE						CATEGORIE BÂTIMENT	SCOLAIRE		VALEUR EN DOLLARS			MUNICIPAL	REMARQUES
		DIV. CAD.	CADASTRE	SUBDIVISION	FRONT	PROFONDEUR	SUPERFICIE		TERR. P. C.	TERRAIN	BÂTISSE	TOTAL			
4201 4601	42167300	M JULES MEUNIER, MARCHAND VERSO 2925 OUELLETTE-DORVILLE HANSEAU STE JULIENNE JOK 210 1007 SUZANNE, ST-VINCENT-DE-PAUL LAVAL H7C 2S7 F1222 #2336 (17-1-83) R.J.						1F	2						
6620 1001	42167400	Propriété sujette à la surtaxe sur terrains vagues. LOT NOTRE DAME O													
2002 2004 2999	A.100532 3-9-83 A.108111 13-12-83	10 1703	P131	1060	8000	84000									
		10 1703	130	2100	8000	1,62000									
						2,52000									
3001		VERSO						7B	1 2B1	7000		7000	T/V 1		
4201 4601		M JULES MEUNIER 2925 OUELLETTE C P 186 DON HANSEAU STE JULIENNE JOK 210 1007 SUZANNE, ST-VINCENT-DE-PAUL, LAVAL H7C 2S7 F1222 #2336 (17-1-83) R.J.						1F	2						
6620 1001	42167500	Propriété sujette à la surtaxe sur terrains vagues. LOT NOTRE DAME OUEST													
2002 2004 2999	A.108111 13-12-83	10 1703	P129	2100	8000	1,68000									
		10 1703	P128	1060	8000	84000									
						2,52000									
3001		VERSO						7B	1 2B1	7000		7000	T/V 1		
4201 4601		M JULES MEUNIER, MARCHAND 2925 OUELLETTE-DON HANSEAU STE JULIENNE JOK 210 1007 SUZANNE, ST-VINCENT-DE-PAUL, LAVAL H7C 2S7 F1222 #2336 (17-1-83) R.J.						1F	2						
6620 1001	42167600	Propriété sujette à la surtaxe sur terrains vagues. 5071-75 NOTRE DAME O													
2002 2004 2999		10 1703	P128	1060	8000	84000									
		10 1703	127	2000	8000	1,60000									
						2,44000									
3001								4A	1 2B1	8100	17300	25400	T S 1		
4204 4604		MME JEAN BTE DAVID (BLANCHE D ANJOU) 5073 NOTRE DAME O H4C 1T2						3F	1						
7001		YANASKA													
1001	42167700	LOT NOTRE DAME O													
2002		10 1703	104	2400	8000	1,92000									
3001								7A	2 2B1	6400		6400	T/V 1		
4201 4601		LA CAISSE POPULAIRE DE STE CLOTHILDE DE MONTRÉAL 5135 NOTRE DAME O H4C 1T4						CP	1						
6620 1001	42167800	Propriété sujette à la surtaxe sur terrains vagues. 5107-09 NOTRE DAME OUEST													

42167300

1F12

4201 M. Jules Meunier
4601 1007 Av. Suzanne Laval H7C 2J7

2F12

4202 Mme Lucile Warren-Meunier
4602 1007 Av. Suzanne Laval H7C 2J7

CERT.	EFF.
11584113-217	27/20

42167400

1F12

4201 M. Jules Meunier
4601 1007 Av. Suzanne Laval H7C 2J7

2F12

4202 Mme Lucile Warren-Meunier
4602 1007 Av. Suzanne Laval H7C 2J7

CERT.	EFF.
11584113-217	27/20

NEB20

NEB20

NEB20

42167500

1F12

4201 M. Jules Meunier
4601 1007 Av. Suzanne Laval H7C 2J7

2F12

4202 Mme Lucile Warren-Meunier
4602 1007 Av. Suzanne Laval H7C 2J7

CERT.	EFF.
11584113-217	27/20

CODE	COMPTE	EMPLACEMENT - NOM, PROFESSION, RESIDENCE						CATEGORIE BÂTIMENT	SCOLAIRE		VALEUR EN DOLLARS			MUNICIPAL #	REMARQUES	
		D.V. CAD	CADASTRE	SUBDIVISION	FRONT	PROFONDEUR	SUPERFICIE		TERR. P. C.	TERRAIN	BÂTISSSE	TOTAL				
2002	42167800	10 1703	103		2400	8000	1,92000									
3001								2C	1	261	5300	11900	16700	T R I		
4201		M JEAN GUY TELLIER						1F								
4601		650 AV HERCILLE ST LAKBERT J4P 2M2														
1001	42167900	LOT NOTRE DAME O														
2002		10 1703	125		2000	8000	1,60000									
2004		10 1703	112		2070	8000	1,64600									
2006		10 1703	111		2070	8000	1,64600									
2008		10 1703	126		2000	8000	1,60000									
2999							6,49200									
3001								6B		281	17900		17900	EO6 204-3		
4204		LA VILLE DE MONTREAL (SERVICE DES IMMEUBLES)						9F								
4604		275 NOTRE-DAME, E. H2Y 1C6														
6001		TERRAIN DE JEUX														
6002		FINS PUBLIQUES														
1001	42168100	5135-37 NOTRE DAME O														
2002		10 1703	110		2070	8000	1,64600									
2004		10 1703	109		2070	8000	1,64600									
2999							3,29200									
3001								4A	2	281	9100	188300	197400	T C I		
4212		LA Caisse POPULAIRE STE CLOTILDE DE MONTREAL						CF								
4612		5135 NOTRE DAME O H9C 1T4														
1001	42168200	LOT NOTRE DAME O														
2002		10 1703	108		2070	8000	1,64600									
2004		10 1703	96		2400	8000	1,92000									
2999							3,56600									
3001								7A	2	261	9800		9800	T W I		
4211		LA Caisse POPULAIRE DE STE CLOTILDE DE MONTREAL						CF								
4611		5265 NOTRE DAME O H9C 3L3														
6620		5135 Notre Dame O. H9C 1T4 F1222 (24-10-83) am 2161 Propriété sujette à la saisie sur terrains vagues.														
1001	42168250	5155-61 NOTRE DAME OUEST														
2002		10 1703	95		1500	2600	39000									
2004		10 1703	P93		4850	2600	1,26100									
2006		10 1703	P92		4850	2800	1,35800									
2008		10 1703	P94		3350	2600	87000									

CODE	COMPTE	EMPLACEMENT - NOM, PROFESSION, RESIDENCE						CATEGORIE BÂTIMENT	SCOLAIRE		VALEUR EN DOLLARS			MUNICIPAL	REMARQUES	
		DIV. CAD	CADASTRE	SUBDIVISION	FRONT	PROFONDEUR	SUPERFICIE		TERR.	TERRAIN	BÂTISSE	TOTAL				
2999	42168250						3,87900									
3001								4A	1	2B1	10700	50100	60800	T S 1		
4201		M GILBERT SEGUIN, MARCHAND						1F								
4601		5539 13E AVENUE RSMT HIX 2P3														
1001	42168320	5165-67 NOTRE DAME O														
2002	A-104759	10 1703	P99		2450	2600	63700									
2004	31-10-83	10 1703	P93		2450	2600	63700									
2006		10 1703	P92		2450	IRR	63700									
2006					1100	2800										
2999							1,91100									
3001								4A	1	2B1	5300	17800	23100	T S 1		
4204		M MARCEL DUROCHER, BIJOUTIER						1F								
4604		3763 NOTRE DAME O MRC 1P8 11988 BL O'BRIEN HWY 119 (F. 1222 # 3240 22 29-11-83 66)														
1001	42168340	5173-77 NOTRE DAME OUEST														
2002		10 1703	P93		2970	2600	50000									
2002					880											
2004		10 1703	P92		880	1100	9700									
2004					000											
2006		10 1703	P94		5070	2600	1,04400									
2006					2970											
2999							1,64100									
3001								4B	1	2B1	5500	33100	38600	T C 1		
4202		MME OSCAR LAUZON (ALINE POISSANT), MENAGERE						5F								
4602		8780 SAGUENAY LASALLE HBR 2R2														
7001		CHEMIN DE LA COTE ST PAUL														
7001		529-65 NOTRE DAME O VOIR 5135 CH DE LA COTE ST PAUL														
7002		BRASSIER														
1001	42168500	5205-15-25 NOTRE DAME														
1002		600 ST ALPHONSE														
2001		10 4871			IRR	IRR	148,30300									
3001								1B		2B1	197,500	7,374,500	7,562,000			
3002								1B		2B1	167,500	734,320	750,820	E19	204-14	
										2B1	7000	301100	308100	E11	204-6	
4201		CENTRE DE SANTE ST HENRI INC						9F								
4601		5205-15-25 NOTRE DAME O MRC 3L2														
6001		ETABLISSEMENT PUBLIC L O 1971 CHAP 48														
6002		EGLISE & PRESBYTERE STE CLOTILDE														

42108320

8AII

4201 Mrs. Helen Saunders - Durocher

4601 3963 Notre-Dame O. Hvc 1P9

CERT. LER

4-22-82 21-10-82

SERVICE D'ÉVALUATION

CODE	COMPTE	EMPLACEMENT - NOM, PROFESSION, RESIDENCE						CATEGORIE BÂTIMENT	SCOLAIRE		VALEUR EN DOLLARS			MUNICIPAL	REMARQUES	
		DIV CAD.	CADASTRE	SUBDIVISION	FRONT	PROFONDEUR	SUPERFICIE		TERR.	P. C.	TERRAIN	BÂTISSE	TOTAL			
1001	42168600	5335 NOTRE DAME O														
2002	VC	10 1698	239-1		2294	5508										
2002					2258	5462										
2004		10 1698	233-1		2100	5550										
2004						5508										
2006		10 1698	232-1		2200	5594										
2006						5550										
2008		10 1698	231-1		2200	5638										
2008						5994										
2010		10 1698	230-1		2200	5682										
2010						5638										
2012		10 1698	229		1600	10605										
2012						10700										
2014		10 1698	228		2050	8200										
2014						8200										
2016		10 1698	227		2100	8200										
2018		10 1698	226		2100	8200										
2020		10 1698	225		2100	8200										
2022		10 1698	224		2100	8200										
2024		10 1698	223-1		1200	15492										
2024						15482										
2026		10 1698	221-1		1563	8000										
2026						8000										
2028		10 1698	220		2000	8000										
2030		10 1698	219		2000	8000										
2032		10 1698	218		2000	8000										
2034		10 1698	217		2000	8000										
2036		10 1698	216		2000	8000										
2038		10 1698	215		2000	8000										
2040		10 1698	214		2000	8000										
2042		10 169	563-1		IRR	IRR										
2042					IRR	IRR										
2999																
3001						57,37400										
4201		OFFICE MUNICIPAL D HABITATION DE MTL														
4601		152 EST NOTRE DAME #389 H2Y 3R9														
1001	42169450	LOT NOTRE DAME O														
2002		10 1698	213		5000	19650										
2002						19500										
2004		10 1698	P201		1200	2900										
2004						2630										
2999																
3001						10,13200										
4211		PROVINCE DE QUEBEC NINS DE LA VOIRIE														
4611		255 BL CREMAZIE E #000 H2M 1L5														
6001		ROUTE TRANS CANADIENNE														
1001	42169500	LOT NOTRE DAME OUEST														

Rd R 88-AA-0287
 3B(28-4-88) Lot 17

66000 1910700 1976700
~~66000 2847800 2915800~~

T R

3A 2 281

6B

281

2

E 004 204-1

CODE	COMPTE	EMPLACEMENT - NOM, PROFESSION, RESIDENCE						CATEGORIE BÂTIMENT	SCOLAIRE		VALEUR EN DOLLARS			MUNICIPAL	REMARQUES	
		DIV. CAD	CADASTRE	SUBDIVISION	FRONT	PROFONDEUR	SUPERFICIE		TERR. P. C.	TERRAIN	BÂTISSE	TOTAL				
2002 2004 2999	42169500	10 1698	200	2000	8000	1,60000										
		10 1698	199	2000	8000	1,60000										
						3,20000										
3001							68	281						1 E04	204-1	
4204 4604		PROVINCE DE QUEBEC RINS DE LA VOIRIE 255 BL CREMAZIE E #800 H2M ILS						9F								
1001	42169700	5363 NOTRE DAME OUEST														
2002		10 1698	198	2000	8000	1,60000										
2004		10 1698	197	2000	8000	1,60000										
2999						3,20000										
3001							48	1 281	5600	46900	54500	T C	1			
4204 4604		M GERARD HANEL, NETTOYEUR 542 40E AVENUE LASALLE H8P 2X6						1F								
1001	42169900	5369 75 NOTRE DAME O														
2002		10 1698	195	2000	8000	1,60000										
2004		10 1698	196	2000	8000	1,60000										
2999						3,20000										
3001							48	1 281	5600	53900	59000	T S	1			
4204 4604		M GERARD HANEL 542 40E AVENUE LASALLE H8P 2X6						1F								
1001	42170100	5381-83 NOTRE DAME OUEST														
2002		10 1698	194	2000	8000	1,60000										
3001							28	1 281	2800	6900	9700	T R	1			
4204 4604		M GERARD HANEL 542 40EME AVE LASALLE H8R 2X7						1F								
1001	42170200	5385-89 NOTRE DAME OUEST														
2002		10 1698	193	2000	8000	1,60000										
3001							20	1 281	2800	19100	21900	T R	1			
4201 4601		MLLE DIANE PILON 209 BL MAPLE CHATEAUGUAY J6J 351						7F								
1001	42170300	5391-93 NOTRE DAME OUEST														

VERSO

42130200

3FE1

4201 Hlle Katherine Dossilion

4601 5387 Notre-Dame O. NYC ITZ

CERT.	EFF.
07/1/83	10/1/83

CODE	COMPTE	EMPLACEMENT - NOM, PROFESSION, RÉSIDENCE						CATEGORIE BÂTIMENT	SCOLAIRE		VALEUR EN DOLLARS			MUNICIPAL	REMARQUES
		DIV. CAD.	CADASTRE	SUBDIVISION	FRONT	PROFONDEUR	SUPERFICIE		F	TERR. P. C.	TERRAIN	BÂTISSSE	TOTAL		
2002	42170300	10	1698	192	2000	8000	1,60000								
3001								9A	1	281	2800	29100	31900	T 5 1	
4201															
4601															
4101															
7001															
1001	42170400	10	1698	180	2000	8000	1,60000								
2002		10	1698	179	2000	8000	1,60000								
2004		10	1698	178	2000	8000	1,60000								
2006		10	1698	177	2000	8000	1,60000								
2008		10	1698	176	2000	8000	1,60000								
2010		10	1698	175	2000	8000	1,60000								
2012		10	1698	174	2000	8000	1,60000								
2014		10	1698	P181	900	2795	11900								
2016						2695									
2018		10	1698	187	8200	2500	2,05000								
2020		10	1698	188	8200	2500	2,05000								
2022		10	1698	189	8200	2500	2,05000								
2024		10	1698	P190	IRR	2200	2,45700								
2026		10	1698	P186	IRR	IRR	1,20000								
2028		10	1698	182	8200	2000	1,64000								
2030		10	1698	183	8200	2000	1,64000								
2032		10	1698	184	8200	2000	1,64000								
2034		10	1698	185	8200	2700	2,24200								
2036		10	184	P1	375	894	6500								
2038					1399	814									
2038		10	184	P2	191	7331	15100								
2040					573	6767									
2040		10	184	P3	375	683	1100								
2042		10	184	P23	191	2043	1200								
2042						2088									
2043		10	1698	173	2000	8000	1,60000								
2044		10	1698	172	2000	8000	1,60000								
2999							31,72700								
3001								4J	2	281	57100	337000	394100	T C 1	
4211															
4611															
1001	42171300	10	1698	166	2000	8000	1,60000								
2002		10	1698	165	2000	8000	1,60000								
2999							3,20000								
3001								7A	2	281	5600		5600	T/V 1	

CODE	COMPTE	EMPLACEMENT - NOM, PROFESSION, RESIDENCE						CATEGORIE BÂTIMENT	SCOLAIRE		VALEUR EN DOLLARS			MUNICIPAL	REMARQUES	
		DIV. CAD	CADASTRE	SUBDIVISION	FRONT	PROFONDEUR	SUPERFICIE		TERR P. C.	TERRAIN	BÂTISSE	TOTAL				
4211 4611 6630	42171300	CANADIAN Erectors MFG LTD 5441 NOTRE DAME O H4C 1T8 Propriété sujette à la surtaxe sur terrains vagues.						CA								
1001	42171400	LOT NOTRE DAME O														
2002		10 1698	164		2000	8000					1,60000					
3001								7A	2	2B1	2800		2800	T/V	1	
4211 4611 6620	42171500	CANADIAN Erectors MFG LTD 5441 NOTRE DAME O H4C 1T8 Propriété sujette à la surtaxe sur terrains vagues.						CA								
1001	42171500	LOT NOTRE DAME O														
2002		10 1698	163		2000	8000					1,60000					
3001								7A	2	2B1	2800		2800	T/V	1	
4211 4611 6620	42171600	CANADIAN Erectors MFG LTD 5441 NOTRE DAME O H4C 1T8 Propriété sujette à la surtaxe sur terrains vagues.						CA								
1001	42171600	LOT NOTRE DAME O														
2002		10 1698	162		2000	8000					1,60000					
3001								7A	2	2B1	2800		2800	T/V	1	
4211 4611 6620	42171650	CANADIAN Erectors MFG LTD 5441 NOTRE DAME O H4C 1T8 Propriété sujette à la surtaxe sur terrains vagues.						CA								
1001	42171650	LOT NOTRE DAME O														
2002		10 1698	204		2000	8200					1,64000					
2004		10 1698	205		2000	8200					1,64000	NONOL				
2006		10 1698	206		2076	8200					1,61700					
2306					1875											
2999											4,89700					
3001								7A	2	2B1	6000		6000	T/V	1	
4211 4611 6620	42171750	CANADIAN Erector MFG LTD 5441 NOTRE DAME O H4C 1T8 Propriété sujette à la surtaxe sur terrains vagues. LIMITES TRAVERSEZ LIMITES						CA								
1001	42171750	LOT NOTRE DAME O														

CODE	COMPTE	EMPLACEMENT - NOM, PROFESSION, RÉSIDENCE						CATEGORIE D'IMMEUBLE	SCOLAIRE		VALEUR EN DOLLARS			MUNICIPAL	REMARQUES	
		DIV CAD	CADASTRE	SUBDIVISION	FRONT	PROFONDEUR	SUPERFICIE		P.C.	TERR.	TERRAIN	BÂTISSE	TOTAL			
2002	42171750	10	1698	283	36600	IRR	21,40000									
2002					33220	200										
2004		10	181	171	4650	000	42600									
2004					5400	1883										
2006		10	180	316	28670	1883	19,00900									
2006					IRR	9887										
2009		10	P179		22834	10087	9,69700									
2006					19078	000										
2010		10	P4706		24988	2404	13,94000									
2010					22834	IRR										
2012		10	P179		7823	000	81600									
2012					8576	2214										
2999							65,29800									
3001								7C	2	281	105600		105600	T/V		
4205		LES ERECTEURS CANADIENS LTEE														
4605		5441 NOTRE DAME O H4C 1T8														
6001		ROUTE TRANS CANADIENNE														
6501		OCC: COUV PROV														
6620		Propriété sujette à la saisie sur terrains vagues.														
1001	42171850	LOT NOTRE DAME O														
2002		10	P4706		7800	39100	28,44600									
2002					IRR	47100										
2004		10	1698	P132	3018	5060	1,77200									
2004					4070	5000										
2006		10	1698	P133	IRR	2000	3400									
2008		10	1698	P134	IRR	2010	7000									
2008					450	2000										
2010		10	1698	P135	450	2010	11200									
2010					850	2000										
2012		10	1698	P136	850	2010	16400									
2012					920	2000										
2014		10	1698	P137	920	2020	21900									
2014					1240	2000										
2016		10	1698	P138	1240	2000	27600									
2016					1520											
2016		10	1698	P139	1520	2000	30600									
2018					1750											
2020		10	1698	P140	1750	2018	35500									
2020					2030	2000										
2022		10	1698	P141	2030	2577	68700									
2022					2650	4100										
2024		10	1698	P143	IRR		5600									
2026		10	1698	P142	IRR	1200	18000									
2028		10	1698	P146	3000	9670	1,19500									
2028					2200	IRR										
2030		10	P4706		IRR		4,25300									
2032		10	P179		IRR		18,52900									
2034		10	P3600		IRR		10,57100									
2036		10	P3601		2676	2040	25900									
2036					2802	000										
2038		10	P3602		IRR	52994	34,36800									
2038					6700	49898										
2999							101,85200									

SERVICE D'ÉVALUATION

CODE	COMPTE	EMPLACEMENT - NOM, PROFESSION, RÉSIDENCE						CATEGORIE BÂTIMENT	SCOLAIRE		VALEUR EN DOLLARS				MUNICIPAL	REMARQUES
		DIV. CAD.	CADASTRE	SUBDIVISION	FRONT	PROFONDEUR	SUPERFICIE		TERR. P. C.	TERRAIN	BÂTISSSE	TOTAL				
3001	42171850							6B	ZB1					1	E09 209-1	
4211		PROVINCE DE QUEBEC MINS DE LA VOIRIE						9F								
4611		255 BL CREMAZIE E #800 M2M IL5														
6001		ROUTE TRANS CANADIENNE														
7001		DE SEPTEMBRE														
1001	42172950	LOT NOTRE DAME OUEST														
2002		10 1698	P133		2155	4536										
2002					2110	4809										
3001								6B	ZB1					1	E09 209-1	
4204		PROVINCE DE QUEBEC MINS DE LA VOIRIE						9F								
4604		255 BL CREMAZIE E #800 M2M IL5														
1001	42173050	LOT NOTRE DAME OUEST														
2002		10 1698	P118		2000	3008										
2002					2042	2582										
2004		10 1698	P117		2000	2582										
2004					2042	2155										
2006		10 1698	P116		2000	2155										
2006					2042	1728										
2999						1,92100										
3001								6B	ZB1					1	E09 209-1	
4204		PROVINCE DE QUEBEC MINS DE LA VOIRIE						9F								
4604		255 BL CREMAZIE E #800 M2M IL5														
1001	42173150	LOT NOTRE DAME OUEST														
2002		10 1698	P115		2000	1728										
2002					2042	1302										
2004		10 1698	P114		2000	1302										
2004					2042	876										
2006		10 1698	P113		2000	876										
2006					2042	449										
2008		10 1698	P112		2107	449										
2008					2151											
2999						70100										
3001								6B	ZB1					1	E09 209-1	
4204		PROVINCE DE QUEBEC MINS DE LA VOIRIE						9F								
4604		255 BL CREMAZIE E #800 M2M IL5														
7001		CLOVIS														

SERVICE D'ÉVALUATION

CODE	COMPTE	EMPLACEMENT - NOM, PROFESSION, RÉSIDENCE						CATEGORIE BÂTIMENT	SCOLAIRE		VALEUR EN DOLLARS			MUNICIPAL	REMARQUES
		DIV. CAD	CADASTRE	SUBDIVISION	FRONT	PROFONDEUR	SUPERFICIE		TERR. P. C.	TERRAIN	BÂTISSSE	TOTAL			
1001	42173600	LOT NOTRE DAME OUEST													
2002		10 1698	F-P93		2000	4560	91000								
3001								68	208	1600		1600	ED6	204-3	
4204		LA VILLE DE MONTREAL (SERVICE DES IMMEUBLES)						9F							
4604		275 NOTRE-DAME, E. H2Y 1C6													
1001	42173700	LOT NOTRE DAME OUEST													
2002		10 1698	F-P92		2000	5000	1,00000								
3001								68	281	1800		1800	ED6	204-3	
4204		LA VILLE DE MONTREAL (SERVICE DES IMMEUBLES)						9F							
4604		275 NOTRE-DAME, E. H2Y 1C6													
1001	42173800	LOT NOTRE DAME OUEST													
2002		10 1698	F-P91		2000	4700	94000								
3001								68	282	2600		2600	ED6	204-3	
4204		LA VILLE DE MONTREAL (SERVICE DES IMMEUBLES)						9F							
4604		275 NOTRE-DAME, E. H2Y 1C6													
1001	42173900	5940 NOTRE DAME O													
2002		10 1698	90		2000	9000	1,80000								
2004		10 1698	89		2000	9000	1,80000								
2006		10 1698	88		2000	9000	1,80000								
2008		10 1698	87		2000	9000	1,80000								
2010		10 1698	86		2000	9000	1,80000								
2012		10 1698	85		2000	9000	1,80000								
2014		10 1698	82		2000	9000	1,80000								
2016		10 1698	83		2000	9000	1,80000								
2018		10 1698	84		2000	9000	1,80000								
2020		10 1698	81		2000	9000	1,80000								
2022		10 1698	80		2000	9000	1,80000								
2024		10 1698	59		2000	9000	1,80000								
2026		10 1698	P58		2000	4000	80000								
2028		10 1698	P57		2000	4000	80000								
2030		10 1698	P56		2000	4000	80000								
2032		10 1698	P115		2042	7292	1,50100								
2032					2000	7718									
2034		10 1698	P114		2042	7718	1,58600								
2034					2000	8144									
2036		10 1698	P113		2042	8144	1,67200								
2036					2000	8571									
2038		10 1698	P112		2151	8571	1,85800								
2038					2100	9020									
2040		10 1698	111		2000	9000	1,80000								

CODE	COMPTE	EMPLACEMENT - NOM, PROFESSION, RESIDENCE					CATEGORIE BATIMENT	SCOLAIRE		VALEUR EN DOLLARS			MUNICIPAL	REMARQUES
		DIV. CAD.	CADASTRE	SUBDIVISION	FRONT	PROFONDEUR		SUPERFICIE	TERR. P. C.	TERRAIN	BÂTISSE	TOTAL		
2042	42173900	10	1698	110	2000	9000	1,80000							
2044		10	1698	P133	2155	9536	98500							
2044					2110	9809								
2046		10	1698	56-2	2800	2000	56000							
2048		10	1698	57-2	2800	2000	56000							
2050		10	1698	56-2	2800	2000	56000							
2052		10	1698	56-1	2200	2000	44000							
2054		10	1698	57-1	2200	2000	44000							
2056		10	1698	58-1	2200	2000	44000							
2058		10	1698	66	2000	8200	1,64000							
2060		10	1698	67	2000	8200	1,64000							
2062		10	1698	68	2000	8200	1,64000							
2064		10	1698	69	2000	8200	1,64000							
2066		10	1698	70	2000	8200	1,64000							
2068		10	1698	71	2000	8200	1,64000							
2070		10	1698	72	2000	8200	1,64000							
2072		10	1698	73	2000	8200	1,64000							
2074		10	1698	74	2780	8200	1,74900							
2074					1500									
2076		10	1698	83	1900	8200	2,13200							
2076					3300									
2078		10	1698	82	2000	8200	1,64000							
2080		10	1698	81	2000	8200	1,64000							
2082		10	1698	80	2000	8200	1,64000							
2084		10	1698	79	2000	8200	1,64000							
2086		10	1698	78	2000	8200	1,64000							
2088		10	1698	77	2000	8200	1,64000							
2090		10	1698	76	2000	8200	1,64000							
2092		10	1698	95	2000	8200	1,64000							
2094		10	1698	96	2000	8200	1,64000							
2096		10	1698	97	2000	8200	1,64000							
2098		10	1698	98	2000	8200	1,64000							
2100		10	1698	99	2000	8200	1,64000							
2102		10	1698	100	2000	8200	1,64000							
2104		10	1698	101	3360	8200	2,33000							
2104					2349									
2106		10	1698	108	3160	8200	2,99300							
2106					9160									
2108		10	1698	107	2000	8200	1,64000							
2110		10	1698	106	2000	8200	1,64000							
2112		10	1698	105	2000	8200	1,64000							
2114		10	1698	104	2000	8200	1,64000							
2116		10	1698	103	2000	8200	1,64000							
2118		10	1698	120	2000	8200	1,64000							
2120		10	1698	121	2000	8200	1,64000							
2122		10	1698	122	2000	8200	1,64000							
2124		10	1698	123	2000	8200	1,64000							
2126		10	1698	124	2000	8200	1,64000							
2128		10	1698	125	2530	8200	1,61500							
2128					1420									
2130		10	1698	131	2200	8200	2,21400							
2130					3200									
2132		10	1698	130	2000	8200	1,64000							
2134		10	1698	129	2000	8200	1,64000							
2136		10	1698	128	2000	8200	1,64000							
2138		10	1698	127	2000	8200	1,64000							
2140		10	1698	F118	2042	6812	1,24500							
2140					2000	6438								
2142		10	1698	P117	2042	6438	1,33000							
2142					2000	6865								

CODE	COMPTE	EMPLACEMENT - NOM, PROFESSION, RÉSIDENCE						CATEGORIE BÂTIMENT	SCOLAIRE		VALEUR EN DOLLARS			MUNICIPAL	REMARQUES	
		DIV. CAD.	CADASTRE	SUBDIVISION	FRONT	PROFONDEUR	SUPERFICIE		TERR. P. C.	TERRAIN	BÂTISSE	TOTAL				
2144	42173900	10	1698	P116	2042	6865	1,91600									
2144					2000	7292										
2146		10	1698	P143	2000	12260	2,32200									
2146						10940										
2148		10	1698	144	2000	10911	2,07400									
2148						9760										
2150		10	1698	145	2000	760	1,08500									
2150						8510										
2152		10	1698	147	3600	10000	2,80200									
2152						8560										
2154		10	1698	65	R 1200	1050	2,16600									
2156		10	1698	75	R 1600	17540	2,78600									
2156						17285										
2158		10	1698	94	R 1200	18108	2,17300									
2158						18114										
2160		10	1698	102	R 1616	14362	2,33400									
2160					1668	14165										
2162		10	1698	119	R 1200	18097	2,17200									
2162						18100										
2164		10	1698	126	R 1600	11521	1,82700									
2164						11320										
2166		10	1698	P142	R 1200	IRR	1,35400									
2166					1420											
2168		10	1698	P146	R 1200	IRR	33600									
2999							136,85700									
3001								18	281	272300	8580300	8852600	E17	204-13		
4211		LA COMMISSION DES ECOLES CATHOLIQUES DE MONTRÉAL														
4611		3737 SHERBROOKE E HIX 383														
6001		ECOLE JAMES L'YNG														
7001		VICTOR HUGO AV														
7002		CARILLON AV DE														
1001	42175000	Lot ouest de 5336 5346-40 NOTRE DAME O						(01)								
2002		10	1698	20	2000	8000	1,60000									
2004	A-87227	10	1698	19	2000	8000	1,60000									
2999	(v. de mtl)						3,20000									
3001								68								
4201		CAISSE POPULAIRE ST HENRI DE MONTRÉAL														
4601		540 PL ST HENRI H4C 2H9						CF								
1001	42175100	5336-34 NOTRE DAME OUEST						(01)								
2002		10	1698	18	2000	8000	1,60000									
3001								28	1 281	2800	13100	15900	T R 1			

CERT.	EFF.	
10-10-83	1-5-83	261
EOL 204-3		
3/3/83	10/1/83	256

42175000

9FE1

4201 Ville de Montréal - Service des affaires immobilières
4601 275 Notre-Dame E. H2Y 1C6

31383	10/1/83	336
-------	---------	-----

CODE	COMPTE	EMPLACEMENT - NOM, PROFESSION, RESIDENCE						CATEGORIE BÂTIMENT	SCOLAIRE			VALEUR EN DOLLARS			MUNICIPAL	REMARQUES					
		DIV. CAD.	CADASTRE	SUBDIVISION	FRONT	PROFONDEUR	SUPERFICIE		TERR.	TERR.	TERRAIN	BÂTISSE	TOTAL								
4201 4601 4202 4602	42175100	M DENIS BANNON, CAMIONNEUR 5336 NOTRE DAME O H4C ITS						IF													
		MME DENIS BANNON (CLAIRE HEBERT) 5336 NOTRE DAME O H4C ITS						IF													
1001 2002 3001	42175200 A.93913 4-5-83	5330-28 NOTRE DAME OUEST 10 1698 17 2000 8000 1,60000							4A	2	281	2800	20700	23500	T S I						
4201 4601		CANADIAN ERECTORS HFG LTD 5441 NOTRE DAME O H4C ITS						CA													
		VERSO																			
1001 2002 3001	42175300	5324-22 NOTRE DAME OUEST 10 1698 16 2000 8000 1,60000							(01)												
4202 4602		M ROBERT PROULX, JOURNALIER 5322 NOTRE DAME O H4C ITS						IF													
1001 2002 3001	42175400	5318-16 NOTRE DAME OUEST 10 1698 15 2000 8000 1,60000							(01)												
4202 4602		M YVON HALLETTE, INSTRUCTEUR 5318 NOTRE DAME O H4C ITS						IF													
1001 2002 3001	42175500	5314-12 NOTRE DAME OUEST 10 1698 14 2000 8000 1,60000							(01)												
4201 4601		M RICHARD HEBERT, MANUTENTIONNAIRE 5312 NOTRE DAME O H4C ITS						IF													
1001 2002 3001	42175600 A.93914 26-5-83	5310-08 NOTRE DAME OUEST 10 1698 13 2000 8000 1,60000							(01)												
									23												
									4A	1	281	2800	15400	18200	T S I						
														<table border="1"> <tr> <td>CERT.</td> <td>EFF.</td> </tr> <tr> <td>14-5-83</td> <td>26-5-83</td> </tr> <tr> <td></td> <td></td> </tr> </table>		CERT.	EFF.	14-5-83	26-5-83		
CERT.	EFF.																				
14-5-83	26-5-83																				

4217500

1FE2

4201 H. Spino Paschalidis

4001 Via Robertetiere S. St Bruno J3U-2A8

2FE2

4002 Mme Catherine Cotoula - Paschalidis

GENE	EFF.
17-6-83	17-6-83

42175600

1 F 2 1

4201 M. Ronald Tullier

4601 6497 Legrand, H4E 274

5310 Notre-Dame O., H4E 375

F1222 # 2074
20 (1217-100)

CERT.	BY
03/01/83	26/05/83

AE520

CODE	COMPTE	EMPLACEMENT - NOM, PROFESSION, RESIDENCE						CATEGORIE BÂTIMENT	SCOLAIRE		VALEUR EN DOLLARS			MUNICIPAL	REMARQUES	
		DIV. CAD	CADASTRE	SUBDIVISION	FRONT	PROFONDEUR	SUPERFICIE		TERR. P. C.	TERRAIN	BÂTISSE	TOTAL				
2002	42176100	10	1698	8			1,60000	D								
3001								2B	1	281	2800	8100	10900	T R 1		
4204		MME PHILIPPE LANCTOT (ROSE BOURDON), USUFRUITIERE														
4604		5280 NOTRE DAME O H4C ITS														
1001	42176200	LOT NOTRE DAME O														
2002	4-1056-93	10	1698	6	2000	3000	1,60000									
2004	17-11-83	10	1698	7	2000	8000	1,60000									
2999							3,20000									
3001								7A	2	281	5600		5600	T/V 5		
4201		OFFICE MUNICIPAL D HABITATION DE MTL														
4601		152 EST NOTRE DAME #385 H2Y 3R4														
6620		Propriété sujette à la surtaxe sur terrains vagues														
1001	42176400	5266-50 NOTRE DAME OUEST														
1002		5255-57 CH COTE ST PAUL														
2002		10	1698	5	2000	8000	1,60000									
2004		10	1698	4	2000	8000	1,60000									
2006		10	1698	P3	IRR	IRR	1,34700									
2008		10	1698	P2	IRR	IRR	75400									
2010		10	1698	P1	IRR	IRR	16950									
2999							5,47050									
3001								4A	1	281	11400	66600	78000	T S 1		
4211		M JEAN DENERS, TAVERNIER														
4611		5266 NOTRE DAME O H4C ITS														
6101		OCCUPATION DU DOMAINE PUBLIC				VALEUR	67									
7001		CHEMIN DE LA COTE ST PAUL														
1001	42176500	5208-5200 NOTRE DAME O														
1002		5256-60 CH DE LA COTE ST PAUL														
2002		10	1703	135	7500	2800	1,80600									
2002					5400											
2004		10	1703	156	9500	2600	2,21000									
2004					7500											
2006		10	1703	154	1500	2600	39000									
2999							4,90600									
3001								4A	1	281	13600	56400	70000	T S 1		
4211		MR FRED KLIMOVITCH, REST KEEPER														
4611		1860 BL DESMARCHAIS H4E 2B6														

CODE	COMPTE	EMPLACEMENT - NOM, PROFESSION, RÉSIDENCE						CATEGORIE BÂTIMENT	SCOLAIRE		VALEUR EN DOLLARS			MUNICIPAL	REMARQUES
		DIV. CAD	CADASTRE	SUBDIVISION	FRONT	PROFONDEUR	SUPERFICIE		TERR. P. C.	TERRAIN	BÂTISSE	TOTAL			
4212 4612	42176500	MRS FRED KLIMOVITCH (SOPHIE CHIP) 1860 BL DESMARCHAIS H4E 2B6						4A	1	281	10600	6800	17400	T S 1	
1001	42176600	5198-90 NOTRE DAME OUEST													
2002	A-108112	10	1703	153	2400	8000						1,92000			
2004	2-17-83	10	1703	152	2400	8000						1,92000			
2999												3,84000			
3001															
4201 4601		MR KARL STRUTZKE 125-86 ST CLAUDE ST PHILIPPE CO LAPRAIRIE JOL 2K0 1383 Baxter, U. Lasalle H8W 2S4 F1222 r 2730 05-7-83						4A	1	281	10600	6800	17400	T S 1	
1001	42176700	5188-64 NOTRE DAME OUEST													
2002		10	1703	150	2400	8000						1,92000			
2004		10	1703	149	2400	8000						1,92000			
2006		10	1703	151	2400	8000						1,92000			
2999												5,76000			
3001															
4212 4612		M JEAN MARIE CHABOT, ADMINISTRATEUR 3572 BELLINGTON VERDUN H4E 1T6						4A	1	281	15900	62200	78100	T C 1	
1001	42176800	5162-60 NOTRE DAME OUEST													
2002		10	1703	177	2000	8000						1,60000			
3001															
4201 4601		M JEAN MARIE CHABOT, ADMINISTRATEUR 3572 BELLINGTON VERDUN H4E 1T6						4A	1	281	9400	18100	22500	T R 1	
1001	42176950	5150-90 NOTRE DAME O													
2002	V.L.	10	1703	176	2000	8000						1,60000			
2004		10	1703	175	2000	8000						1,60000			
2006		10	1703	174	2000	8000						1,60000			
2008		10	1703	173	2000	8000						1,60000			
2010		10	1703	172	2000	8000						1,60000			
2999												6,08000			
3001															
4211 4611		L OFFICE MUNICIPAL D HABITATION DE MONTRÉAL 152 EST NOTRE DAME 4318 H2Y 3R4						3A	2	281	22000	205600	227600	T R 5	
1001	42177300	5128-24 NOTRE DAME OUEST													

42176600

IAE2

4201 Mr. Michael Wade

4601 357 Olivier Westmount H32 2C8

IAI2

4202 Mr. Jerry Alevisatos

4602 1345 Guelbie av. Westmount
H32 2A5

CERT.	EFF.
27.2.84	02.12.87

AT

A3620

CODE	COMPTE	EMPLACEMENT - NOM, PROFESSION, RÉSIDENCE						CATEGORIE BÂTIMENT	SCOLAIRE		VALEUR EN DOLLARS			MUNICIPAL	REMARQUES	
		DIV. CAD.	CADASTRE	SUBDIVISION	FRONT	PROFONDEUR	SUPERFICIE		TERR. P. C.	TERRAIN	BÂTISSÉ	TOTAL				
2002	42177300	10	1703	171	2000	8000	1,60000									
3001								2C	2	2B1	4400	24000	28400	T R 1	W	
4201		R J LEGGETT LTD						CA								
4601		4252 BOUL. DE CARLE H9A 3K2 5128 Notre-Dame O H4C 1T3 F1222 #2392 RT (10-2-83)														
1001	42177400	5122-18 NOTRE DAME OUEST														
2002		10	1703	170	2000	8000	1,60000									
3001								4A	1	2B1	4400	17700	22100	T S 1		
4211		MME NATALINA BRIGANDI						3F								
4611		5120 NOTRE DAME O H4C 1T3														
1001	42177500	5116-12 NOTRE DAME OUEST														
2002		10	1703	169	2000	8000	1,60000									
3001								2C	1	2B1	4400	12900	17300	T R 1		
4204		MME VINCENZO BARTUCCIO (MARY ZARDONI)						3F								
4604		5116 NOTRE DAME O H4C 1T3														
1001	42177600	5110-06 NOTRE DAME OUEST														
2002		10	1703	168	2000	8000	1,60000									
3001								4A	1	2B1	4400	13700	18100	T S 1		
4201		M ROBERT HOTTE, MARCHAND						1F								
4601		5109 O NOTRE DAME H4C 1T3														
1001	42177700	5104-5100 NOTRE DAME O														
2002		10	1703	167	2000	8000	1,60000									
3001								4A	1	2B1	5300	13100	18400	T S 1		
4211		M ROBERT HOTTE, MARCHAND						1F								
4611		5100 NOTRE DAME O H4C 1T3														
7001		YAMASKA														
1001	42177800	5092-90 NOTRE DAME OUEST														
2002		10	1703	165	2000	8000	1,60000									
2004		10	1703	164	2000	8000	1,60000									

CODE	COMPTE	EMPLACEMENT - NOM, PROFESSION, RÉSIDENCE						CATEGORIE PAYMENT	SCOLAIRE	VALEUR EN DOLLARS			MUNICIPAL	REMARQUES		
		DIV. CAD	CADASTRE	SUBDIVISION	FRONT	PROFONDEUR	SUPERFICIE			TERR. P. C.	TERRAIN	BÂTISSE			TOTAL	
2999	42177800						3,20000									
3001								48	1	281	10600	37300	47900	T C 1		
4212		MR NORHANO MALUS, NOTARY						1A								
4612		407 MC GILL #903 H2Y 2G3														
1001	42177900	5082 NOTRE DAME O														
2002		10	1703	148		2000	8000					1,60000				
2004		10	1703	147		2000	8000					1,60000				
2999												3,20000				
3001								48	1	281	8800	22600	31400	T C 1		
4201		M JOHN LECOMPLES						1F								
4601		670 PL VILLARD BROSSARD J9W 1W9														
1001	42178000	5076-80 NOTRE DAME OUEST														
2002		10	1703	146		2000	8000					1,60000				
2004		10	1703	145		2000	8000					1,60000				
2999												3,20000				
3001								20	1	281	8800	31000	39800	T R 1		
4202		M ROGER DERY						1F								
4602		7679 14E AVENUE ST MICHEL H2A 2R2														
4203		M JULES NEUNIER						1F								
4603		2930 OUELLETTE STE JULIENNE JOK 2T0														
1001	42178150	5050-90 NOTRE DAME O														
2002		10	1703	144		2000	8000					1,60000				
2004		10	1703	143		2000	8000					1,60000				
2006		10	1703	142		2100	8000					1,68000				
2008		10	1703	141		2100	8000					1,68000				
2010		10	1703	140		2100	8000					1,68000				
2999												8,24000				
3001								3A	2	281	22700	212500	235200	T R 5		
4211		L OFFICE MUNICIPAL D HABITATION DE MONTREAL						9F								
4611		152 EST NOTRE DAME #318 H2Y 3R9														
1001	42178500	LOT NOTRE DAME OUEST														
2002		10	1703	139		2100	8000					1,68000				
3001								68		281	4600		4600	ED6 209-3		

42178000

1FE2

4201 M. Van Channon

4601 44 St. Francois-Xavier CD 1074 Ricard
JOP-1P0

2FE2

4202 Mme Suzanne Boudrias-Channon

CERT.	EFF.
2.6.83	2.4.83

A 1

CODE	COMPTE	EMPLACEMENT - NOM, PROFESSION, RESIDENCE						CATEGORIE BÂTIMENT	SCOLAIRE		VALEUR EN DOLLARS			MUNICIPAL	REMARQUES	
		DIV CAD	CADASTRE	SUBDIVISION	FRONT	PROFONDEUR	SUPERFICIE		TERR P. C.	TERRAIN	BÂTISSE	TOTAL				
4201 4601	42178500	LA VILLE DE MONTRÉAL-SERVICE DES IMMEUBLES 275 NOTRE DAME E H2Y 1C6						9F								
1001	42178600	LOT NOTRE DAME OUEST														
2002 2002 2004 2999		10 1703	P138		IRR	IRR	10500	HCHOL								
					2100	1000										
		10 1703	P138		2100	8000	1,68000									
							1,78500									
3001									68	2B1	4900		4900	E06	204-3	
4201 4601		LA VILLE DE MONTRÉAL-SERVICE DES IMMEUBLES 275 NOTRE DAME E H2Y 1C6						9F								
1001	42178700	LOT NOTRE DAME OUEST														
2002 2002		10 1703	137		2100	9000	2,02500									
						10100										
3001									68	2B1	5600		5600	E06	204-3	
4201 4601		LA VILLE DE MONTRÉAL-SERVICE DES IMMEUBLES 275 NOTRE DAME E H2Y 1C6						9F								
1001	42178800	5020 NOTRE DAME O														
2001 2001 2002 2002 2003 2004 2004 2005 2005 2006 2006 2007 2007 2999		10 1703	136		2100	11250	2,23600									
					IRR	10150										
		10 1703	135		2100	11250	2,46700	H								
					IRR	12350										
		10 1703	124		1200	IRR	55200									
		10 1703	123		2300	9000	1,93200									
						7800										
		10 1703	122		2300	7800	1,65000									
						6560										
		10 1703	121		2200	6400	1,67200	H								
					2000	7760										
		10 1703	120		3300	6400	2,91500									
					7700	3100										
							13,42400									
3001									46	Z 2B1	73800	62500	136300	T C I		
4201 4601		COMPAGNIE PETROLIERE IMPERIALE LTEE 2 PLACE VILLE MARIE H3B 2C9 1981 AV MCGILL COLLEGE H3A 3B2/7222 2111/18-11-82/NE						CA								
6223		TERRAIN DE STATIONNEMENT														
1001	42179000	4976 NOTRE DAME O														

CODE	COMPTE	EMPLACEMENT - NOM, PROFESSION, RESIDENCE						CATEGORIE BÂTIMENT	SCOLAIRE		VALEUR EN DOLLARS			MUNICIPAL	REMARQUES
		DIV. CAD.	CADASTRE	SUBDIVISION	FRONT	PROFONDEUR	SUPERFICIE		TERR.	P. C.	TERRAIN	BÂTISSE	TOTAL		
2002	42179000	10	1704	P240	2000	6700	1,35000								
2004		10	1704	P241	IRR	6700	1,98500								
2004					2500	10000									
2006		10	1704	242	2500	10000	2,50000								
2008		10	1704	243	2500	10000	2,50000								
2010		10	1704	244	2500	10000	2,50000								
2012		10	1704	245	2500	10000	2,50000								
2014		10	1704	246	2500	10000	2,50000								
2016		10	1704	247	2500	10000	2,50000								
2018		10	1704	248	2500	10000	2,50000								
2020		10	1704	249	2500	10000	2,50000								
2022		10	1704	203	2000	10000	2,00000								
2024		10	1704	204	2500	10000	2,50000								
2026		10	1704	205	2500	10000	2,50000								
2028		10	1704	206	2500	10000	2,50000								
2030		10	1704	207	2500	10000	2,50000								
2032		10	1704	208	2500	10000	2,50000								
2034		10	1704	209	2500	10000	2,50000								
2036		10	1704	210	2500	10000	2,50000								
2038	10	1704	211	2500	10000	2,50000									
2040	10	1704	212	2500	10000	2,50000									
2042	10	1704	P239	24500	300	3,19900									
2042				IRR	1500										
2999						51,04200									
3001								1B	ZB1	139900	1835000	1974900	E17	204-13	
4211		LA COMMISSION DES ECOLES CATHOLIQUES DE MONTREAL													
4611		3737 SHERBROOKE E HIX 383													
6001		ECOLE SECONDAIRE PROFESSIONNELLE DE L OUEST													
1001	42179050	LOT NOTRE DAME O													
2002		10	1704	213											
2004		10	1704	214											
2006		10	1704	215											
2008		10	1704	216											
2010		10	1704	217											
2012		10	1704	218											
2014		10	1704	219											
2999						17,50000									
3001								6B	ZB1	48200		48200	E06	204-3	
4204		LA VILLE DE MONTREAL (SERVICE DES IMMEUBLES)													
4604		275 NOTRE-DAME, E. H2Y 1C6													
6001		TERRAIN DE JEUX ET VOIRIE													
3002		FINS PUBLIQUES													
1001	42179100	LOT NOTRE DAME O													
2002		10	1704	221	2500	10050	2,51200								
2004		10	1704	222	2500	10050	2,51200								

CODE	COMPTE	EMPLACEMENT - NOM, PROFESSION, RÉSIDENCE					SUPERFICIE	CATEGORIE BÂTIMENT	SCOLAIRE		VALEUR EN DOLLARS			MUNICIPAL #	REMARQUES	
		DIV. CAD.	CADASTRE	SUBDIVISION	FRONT	PROFONDEUR			TERR. P. C.	TERRAIN	BÂTISSE	TOTAL				
2006	42179100	10	1704	223	2500	10050	2,51200									
2008		10	1704	224	2500	10050	2,51200									
2010		10	1704	225	2607	10050	2,63700									
2010					2642											
2012		10	1704	220	2500	10050	2,51200									
2999							15,19700									
3001								6B	2B1	41800		41800	E06	204-3		
4204		LA VILLE DE MONTREAL (SERVICE DES IMMEUBLES)														
4604		275 NOTRE-DAME, E. NZY 1CA														
6001		PARC ET TERRAIN DE JEUX														
1001	42179200	4780-76 NOTRE DAME OUEST														
2002	R-89111	10	1704	226	2500	10000	2,50000									
3001	9-3-13							4A	1 2B1	6900	22000	28900	T S 1			
4203		M ROBERT DEXTRAZE														
4603		150 CARDIAC #301 SHERBROOKE JIL 168														
1001	42179300	4774A-72 NOTRE DAME OUEST														
2002		10	1704	227	2500	10000	2,50000									
3001								4A	1 2B1	6900	14700	21600	T S 1			
4204		Mlle FRANCOISE FORTIN, USUFRUITIERE														
4604		5851 HUDSON RD H35 266														
1001	42179400	4768-66 NOTRE DAME OUEST														
2002		10	1704	228	2500	10000	2,50000									
3001								2C	1 2B1	6900	23900	30800	T R 1			
4201		M ANGE EDMOUR THEORET, PEINTRE														
4601		4766 NOTRE DAME O H4C 158														
1001	42179500	4760-58 NOTRE DAME OUEST														
2002		10	1704	229	2500	10000	2,50000									
3001								4A	1 2B1	6900	39200	46100	T S 1			
4204		Mlle MARTHA G LAURIN														
4604		4758 NOTRE DAME O H4C 158														

42179500

2FI2

4201 Mon. Hyacinthe Vincent

4601 1204 24 1001 Richardson 101 3109
4758 Notre-Dame O. H4C 258 F122 2469
109-2-13105

CERT.	EFF.
05/01/83	01/01/83

CERT.	EFF.
23/1/83	4/1/83

42179200

1FI1

4201 M. Jean Guy Prevost

4601 4778 Notre-Dame O. H4C 138

CERT.	EFF.
01/04/83	01/03/83

CODE	COMPTE	EMPLACEMENT - NOM, PROFESSION, RESIDENCE					CATEGORIE BÂTIMENT	SCOLAIRE		VALEUR EN DOLLARS			MUNICIPAL	REMARQUES	
		DIV. CAD	CADASTRE	SUBDIVISION	FRONT	PROFONDEUR		SUPERFICIE	TERR. P. C.	TERRAIN	BÂTISSÉ	TOTAL			
4205 4605	42179500	MME LOUIS B LAURIN (ANNA E PRICE), USUFRUITIERE 5385 RANG ST ANTOINE LAYAL OUEST LAYAL H7R 1J3					8F1	2							
1001	42179600	4756-52 NOTRE DAME OUEST													
2002		10 1704	230		2500	10000									
3001									6900	40700	47600				
4201 4601		MISS VIOLETTA VLADIMIROVA 296 BOURGET H4C 2M3					3A	1							
1001	42179700	4750-46 NOTRE DAME O													
2002		10 1704	231		2500	10000									
3001									6900	48600	55500				
4211 4611		M JACQUES TREMBLAY, GERANT 4750 NOTRE DAME O H4C 158					1F	1							
1001	42179800	4744-22 NOTRE DAME OUEST													
2002		10 1704	233		2500	10000									
2004		10 1704	232		2500	10000									
2999		10 1704	238		2500	10000									
3001									13800	144600	158400				
4201 4601 5202 4602		MR HUGHIE MITCHELL 353 ALEXIS NIHON BL V ST LAURENT H4M 2A6 M YVON PREVOST 741 VERSAILLE H3C 1Z4					1A	2							
	42179850 P39111									14600	44600	15400			
1001	42179900	4722-26 NOTRE DAME O													
2002		10 1704	235		2500	10000									
3001									6900	15100	22000				
4201 4601		M RODOLPHE BRUD HOMME, HOMME D AFF 4726 NOTRE DAME O H4C 158 302, 68 e Avenue, Plé Cardinal, JOMIGO c/o Deux Montagnes					1F	1							
1001	42180000	F1222 #2360 (17-183) R.J. 4700 NOTRE DAME O													
2002		10 1704	236		2500	10000									
2004		10 1704	237		2500	10000									
2004		10 1704	238		2500	10000									

28/2/83 1/1/83 236

23/2/83 1/1/83 236

10/10/83 1-1-83 261

25/11/83 11/07/83 2545

Mont, site portée aux H 2179850

VERSO

42179800

CANI

4201 108083 CANADA INC

4601 ~~0018~~ ~~by Jacques D.~~ H31 2M7

773 LUSIGNAN H3C 1Z1 F112 (21-9-83)
20-2015

CRAT.	RFP.
2-5-8	2-1-8

108083
108083

CODE	COMPTE	EMPLACEMENT - NOM, PROFESSION, RESIDENCE						CATEGORIE BÂTIMENT	SCOLAIRE		VALEUR EN DOLLARS			MUNICIPAL	REMARQUES	
		DIV. CAD.	CADASTRE	SUBDIVISION	FRONT	PROFONDEUR	SUPERFICIE		TERR. P.	TERR. C.	TERRAIN	BÂTISSÉ	TOTAL			
1001	42179850	4732-28 Notre-Dame O.														
2002		10 1704		234	25.00	100.00	2,500.00									
3001								2D								
4201		M. Yvon Prévost						1P								
4601		773 Lusignan H3C 121						1								
									2B1	6,900.	2,300.	9,200.	TR. 1	Morc. prov de 42179800		

P391A

CODE	COMPTE	EMPLACEMENT - NOM, PROFESSION, RESIDENCE						CATEGORIE BÂTIMENT	SCOLAIRE		VALEUR EN DOLLARS			MUNICIPAL *	REMARQUES
		DIV. CAD	CADASTRE	SUBDIVISION	FRONT	PROFONDEUR	SUPERFICIE		TERR. P. C.	TERRAIN	BÂTISSE	TOTAL			
7999	42180000						7,50000								
3001								1B	281	29100	295100	269200	E06	204-3	
4204		LA VILLE DE MONTREAL (SERVICE DES IMMEUBLES)						9F							
4604		275 NOTRE-DAME, E. RZY 1C6													
4002		FINS PUBLIQUES													
7001		DE COURCELLES													
1001	42180100	4690 NOTRE DAME OUEST													
1002		369 DE COURCELLE													
2002		10 1705	29		2300	9200	2,11500								
3001								9A	1 281	9800	18400	27200	T S I		
4204		M PHILIBERT E FONTAINE						1F							
4604		369 DE COURCELLE M4C 388													
1001	42180200	4686/78 NOTRE DAME O													
2002		10 1705	27		2000	9200	1,84000								
2004		10 1705	28		2000	9200	1,84000								
2999							3,68000								
3001								9A	1 281	12200	60000	72200	T S I		
4201		M JACQUES MAHER						1F							
4601		65 AV DU PARC CHATEAUGUAY J6K 1R1													
1001	42180300	4674-68 NOTRE DAME O													
2002		10 1705	26		2000	9200	1,84000								
3001								9A	1 281	6100	12700	18800	T S I		
4201		M CLAUDE TREMBLAY, CHAUFFEUR						1F							
4601		171 DEPELTEAU ST LUC COMTE DE ST JEAN JOJ 2A0													
1001	42180400	4666-62 NOTRE DAME OUEST													
2002		10 1705	98		2000	10000	2,00000								
3001								9A	1 281	6600	34200	40800	T S I		
4201		M GUY GOYER, RESTAURATEUR						1F							
4601		4664 NOTRE DAME O M4C 156													

CODE	COMPTE	EMPLACEMENT - NOM, PROFESSION, RESIDENCE						CATEGORIE D'IMMEUBLE	SCOLAIRE		VALEUR EN DOLLARS			MUNICIPAL	REMARQUES
		DIV. CAD.	CADASTRE	SUBDIVISION	FRONT	PROFONDEUR	SUPERFICIE		TERR.	TERR. P. C.	TERRAIN	BÂTISSE	TOTAL		
1001 1002	42180500	4660-50 NOTRE DAME O 374-76 DELINELLE													
2002 2004 2999		10 1705	97		2000	9200	1,84000								
		10 1705	96		2300	9200	1,84000								
							3,95600								
3001								9A	1	2B1	15800	25000	40800	T S I	
4201 4601		MR JERRY ALEVISATOS 1345 AV GREENE WESTMOUNT H3Z 2A5						1A	2						
4202 4602		MR MICHAEL SADE 357 AV OLIVIER WESTMOUNT H3Z 2C8						1A	2						
7001		DELINELLE													
1001 1002	42180600	4699-22 NOTRE DAME OUEST													
2002 2004 2006 2999		10 1705	P248		2400	4811	1,17400								
		10 1705	P246		2500	4811	1,22300								
		10 1705	P247		2400	4811	1,17400								
							3,57100								
3001								9A	1	2B1	13400	42900	56300	T S I	
4201 4601		MR JOHN CHAN, CHEMIST 5709 WESTLUKE COTE ST LUC H4W 2N9						1A	2						
7001 7002 7003		RUELLE 4600 NOTRE DAME O. VOIR 378 PARC SIR G E CARTIER PARC SIR GEORGES ETIENNE CARTIER													
1001 1002	42180700	4990-28 NOTRE DAME O 371-85 PARC SIR G E CARTIER													
2002 2004 2006 2999		10 1721	4		9000	2500	2,25000								
		10 1721	3		9000	2500	2,25000								
		10 1721	2		9000	2500	2,25000								
							6,75000								
3001								9A	1	2B1	25400	88100	113500	T S I	
4201 4601		M J MAURICE PROULX 1760 BL DESMARCHAIS H4E 2B9						1F	5						
7001		RUELLE													
1001 1002	42180800	9920-12 NOTRE DAME O													
2002 2004 2999		10 1722	32		2500	10000	2,50000								
		10 1722	33		2300	10000	2,30000								
							4,80000								
3001								9A	1	2B1	25900	23600	39700	T S I	

CERT.	STY.	10
30/1/83	11/1/83	308

SERVICE D'ÉVALUATION

CODE	COMPTE	EMPLACEMENT - NOM, PROFESSION, RESIDENCE						CATEGORIE BÂTIMENT	SCOLAIRE		VALEUR EN DOLLARS			MUNICIPAL	REMARQUES
		DIV. CAD.	CADASTRE	SUBDIVISION	FRONT	PROFONDEUR	SUPERFICIE		TERR. F. C.	TERRAIN	BÂTISSE	TOTAL			
4212 4612	42180800	M PAUL BOILEAU, RESTAURATEUR 3554 ADDINGTON H4A 366													
1001 1002	42180900	4910A-4400 NOTRE DAME O 380 BEAUGOIN													
2002 2004 2499		10 1722 P35 10 1722 39		2300	5000	1,15000 2,30000 3,45000									
3001								4A	1 2B1	13000	25200	38200	T S 1		
4201 4601		M PAUL BOILEAU, COMMERÇANT 3554 ADDINGTON H4A 266													
7001		BEAUGOIN													
1001 1002	42181000	4390-86 NOTRE DAME O 363-65 BEAUGOIN													
2002		10 1722 76		2900	10000	2,40000									
3001								4A	1 2B1	9600	23400	33000	T S 1		
4211 4611		M MARCEL BIBEAU, EPICIER 559 40E AVENUE V LASALLE													
1001	42181100	4364-82 NOTRE DAME OUEST													
2002		10 1722 77		2900	10000	2,40000									
3001								4A	1 2B1	7900	13400	21300	T S 1		
4201 4601		M REAL LAUZON 4374 NOTRE DAME O H4C 1R8 4384													
1001	42181200	4380-74 NOTRE DAME OUEST													
2002		10 1722 78		2200	10000	2,20000									
3001								4A	1 2B1	7300	18000	25300	T S 1		
4204 4604		MME USALD LAUZON (MARGUERITE LAFRANCE) 354 ST PHILIPPE H4C 2V3 4574 NOTRE-DAME O H4C 1R8													
1001	42181300	4372/70 NOTRE DAME O													
2002		10 1722 79		2200	10000	2,20000									
3001								4A	1 2B1	7300	19200	21500	T S 1		

CODE	COMPTE	EMPLACEMENT - NOM, PROFESSION, RESIDENCE					CATEGORIE BÂTIMENT	SCOLAIRE		VALEUR EN DOLLARS			MUNICIPAL	REMARQUES
		DIV. CAD.	CADASTRE	SUBDIVISION	FRONT	PROFONDEUR		SUPERFICIE	TERR. P. C.	TERRAIN	BÂTISSSE	TOTAL		
4201 4601	42181300	M ALFRED LAVERTUE 4370 NOTRE DAME O	H9C	1R8		VERSOS	CF	2						
1001 1002	42181400	4366-50 NOTRE DAME O 380 STE MARGUERITE												
2002		10 P1740		9575	2992	2,62600								
3001							4A	1	281	9700	37900	47600	T S 1	
4201 4601		MRS JOHN VOLIKAKIS (PELAGIA KINGIANAKIS) 4350 NOTRE DAME O	H4C	1R8			BA	1						
7001		STE MARGUERITE												
1001	42181500	4288 NOTRE DAME OUEST												
2002		10 1766		9698	3038	2,74500								
2004		10 P1765		9740	2100	2,42500								
2009				9700	2811									
2999						5,17000								
3001							4B	2	281	21700	44300	66000	T C 1	
4201 4601		BANQUE FEDERALE DE DEVELOPPEMENT 401 SQ VICTORIA H2Z 1R1 1871 St. Alexandre <i>fonqueit</i> 545 STS F1222 (31.08.92) 1996 ac.					CF	1						
1001	42181600	4250-80 NOTRE DAME OUEST												
2002		10 P1810		9692	1892	2,17700								
2002				9658	2667									
2004		10 1809		9698	3910	3,30700								
2999						5,48400								
3001							4B	2	281	23100	197200	220300	T C 1	
4201 4601		SUARANTY TRUST CO OF CANADA 3633 BL DES SOURCES #202 DOLLARD DES ORMEAUX	H9B	2K9			CA	2						
4101		OCCUPATION DU DOMAINE PUBLIC				VALEUR								155
7001		ST PHILIPPE												
1001 1002	42181700	4239-20 NOTRE DAME O 411 ST PHILIPPE												
2002		10 P1819		2840	10100	2,86800								
2004		10 P1818		10100	400	1,69100								
2999		IRR			2820									4,55900
3001							4A	1	281	16600	61100	77700	T C 1	

42181500

IF I 2

4201 H. Claude Heriveau

4601 1265 St. Quinon Coopers 240 219

CERT.	EFF.
24/1/83	17/5/83

42181300

3 F I 2

4201 Mlle Denise Lenoir - Holikakis

4601 119 St. Louis, Chateauguay J6K 1T8

CERT.	EFF.
7/2/83	30/11/83

42181600

CANI

4201 Republic National Realty & Investment Corp. Ltd.

4601 5115 De La Riviere #100 H2T-3B7

CERT.	EFF.
2/6/83	3/5/83

42181600

CFNI

4201 123296 CANADA INC

4601 5465 Queen Mary Rd #570 H3Y-1U5

CERT.	EFF.
1/6/83	3/5/83

CODE	COMPTE	EMPLACEMENT - NOM, PROFESSION, RESIDENCE						CATEGORIE BÂTIMENT	SCOLAIRE		VALEUR EN DOLLARS			MUNICIPAL	REMARQUES
		DIV. CAD	CADASTRE	SURDIVISION	FRONT	PROFONDEUR	SUPERFICIE		TERR. P. C.	TERRAIN	SÂTISSE	TOTAL			
4203 4603 4204 4604 5702 7001 7001 7002	42181700	M FELIX DOYON, POLICIER 179 GALT H46 2P3 M MICHEL FIORAMORE, POLICIER 179 GALT VERDUN H46 2P3 act. m. Fioramore 187 rue de la Saballe HYR 243 Fin 24 2004 (20-10-83) OC ST FERDINAND 4190 NOTRE DAME O VOIR 391-93 ST FERDINAND VOIES DU C N R	VERSOS	IF	1										
1001 2002 3001	42182100 A-81232 26-01-83	4032-28 NOTRE DAME OUEST 10 1928 4500 10000 4,50000													
4211 4611 6101		M GERMAIN LAVIGNE, GERANT 21304 CH STE MARIE STE ANNE DE BELLEVUE OCCUPATION DU DOMAINE PUBLIC VALEUR 60	VERSOS	IF	2										
1001 2002 3001	42182200 A.93917 5-5-83	4022-20 NOTRE DAME OUEST 10 1929 3500 10000 3,50000													
4201 4601		M ROBERT DELISLE 10 DU RUISSEAU ILE GIZARD H9C IM8	VERSOS	IF	2										
1001 2002 2002 3001	42182250 A.108113 29-12-83	4010-06 NOTRE DAME O 10 1930 1 2950 10020 2,97400 2963 10050													
4202 4602		M GUY LANDREVILLE 14 CHAMPLAIN OKA JON IEO	VERSOS	IF	2										
1001 2002 2002 3001	42182350 A.108113 29-12-83	4002-3998 NOTRE DAME O 10 1930 2 2933 10042 2,95400 2916 10108													
4202 4602		M GUY LANDREVILLE 14 CHAMPLAIN OKA JON IEO	VERSOS	IF	2										
1001	42182400	3990 NOTRE DAME OUEST													

42182100

IFI 2 42182250

4201 M. René Trudeau

2 FI 2

4601 594 Marie-Victoria, Boucherville J4B 1X3

4201 Mme Nicole Dagenais-Landreville

4601 14 Champlain, Okas JON 1E0

CERT.	EFF.
21-11-83	26-11-83

CERT.	EFF.
14-3-84	29-12-83

42182200

IFI 2 42182350

4201 M. Germain Nappert

2 FI 2

4601 137 Chayer, Boisbriand J76-2J6

4201 Mme Nicole Dagenais-Landreville

4601 14 Champlain, Okas JON 1E0

CERT.	EFF.
13-6-83	15-5-83

CERT.	EFF.
14-3-84	29-12-83

42181700

CFNA

4201 Consultants Dularoy Inc

4601 1843 Logault, Varennes J6L 0P0

CERT.	EFF.
9-11-83	19-9-82

SERVICE D'ÉVALUATION

CODE	COMPTE	EMPLACEMENT - NOM, PROFESSION, RÉSIDENCE					CATEGORIE BÂTIMENT	SCOLAIRE		VALEUR EN DOLLARS			MUNICIPAL	REMARQUES	
		D.V. CAD	CADASTRE	SUBDIVISION	FRONT	PROFONDEUR		SUPERFICIE	TERR. P. C.	TERRAIN	BÂTISSE	TOTAL			
2002	42182400	10	1932		2760	10000									
2004		10	P1933		400	10000									
2006		10	KCAD		7440	440									
2006					7430	300									
2003		10	1931		4060	10000									
2999															
3001															
4204															
4604															
4205															
4605															
1001	42182500				3974										
2002		10	1933	1	1400	10300									
2002					1510	10260									
2004		10	1934		1900	10000									
2999															
3001															
4204															
4604															
1001	42182600				3968-64										
2002		10	1935		3596	10000									
3001															
4201															
4601															
1001	42182700				LOT										
2002		10	1936		4000	10000									
3001															
4201															
4601															
7001															
6620															
1001	42182800				LOT										
2002		10	1937		IRR	IRR									
3001															

CODE	COMPTE	EMPLACEMENT - NOM, PROFESSION, RESIDENCE						CATEGORIE BÂTIMENT	SCOLAIRE		VALEUR EN DOLLARS			MUNICIPAL	REMARQUES	
		DIV CAD	CADASTRE	SUBDIVISION	FRONT	PROFONDEUR	SUPERFICIE		TERR. P. C.	TERRAIN	BÂTISSE	TOTAL				
4201 4601	42182800	VILLE DE MTL GESTION IMMOBILIERE 275 NOTRE DAME E H2Y 1C6						9F								
6220		TERRAIN DE STATIONNEMENT														
1001 1002	42182900	LOT NOTRE DAME O LOT AVE MARIA														
2002 2002		10 P1938		1900	12480	3,07500										
2002				3190	11960											
3001								7A	1	ZB1	9200		9200	T/V	1	
4211 4611		M DENIS GOTTET, FAILLI, DEMOLISSEUR 3910 NOTRE DAME OUEST H3C 1R1 2158 Herwin, Carignan Jol 4 H5 1322 1897 (47/22) pm 10/11/62						1F6								
5701 5702		ATT M CLAUDE LUSSIER SYNDIC 1 PLACE VILLE MARIE #3210 MONTREAL H3B 2W3														
6620		Propriété sujette à la surtaxe sur terrains vagues.														
1001 1002	42183000	3900 NOTRE DAME OUEST 330 ST AUGUSTIN														
2002 2002		10 P1938		2230	11980	2,92700										
2002				2810	11580											
3001								4A	1	ZB1	14300	40600	54900	T/S		
4201 4601		MR GORDON CHARLES FORD 3900 NOTRE DAME O H4C 1R1						1A								
4202 4602		MR RUSSELL FREDERICK FORD 545 GRATTON ST LAURENT						1A								
7001		ST AUGUSTIN														
1001 2002 2002	42183100 A-90672 (30-343)	3830 NOTRE DAME OUEST														
2002		10 P1972		9500	13300	10,71000										
2002				9600	10500											
3001		VERSO														
4204 4604		GULF OIL CANADA LTD 2020 UNIVERSITY H3A 2A5						CA								
6009		BILL 50 EQUIPEMENT 4100														
1001 1002	42183300	3826-3800 NOTRE DAME O 330-36 TURGEON														
2002 2004 2004		10 P1974		9089	2800	2,53600										
2004		10 P1974		4530	6927	3,30400										
					7624											

CHIFFRE	DATE	SIGNATURE
2018-11-10	2/6	

49700
~~49700~~ 30300
~~45000~~ 100,000
 95500 T/C 1

42183100

1 F T 2

4201 M. Louis Beaudet

4601 9437 Eastman, V. Lasalle, H8R 2K9

1 F T 2

4202 M. Serge Bouchard

4602 1447 Hébert, V. Lasalle, H8N 2L7

CHRY.	EFF.
01/01/83	30/03/83

ABK20

CODE	COMPTE	EMPLACEMENT - NOM, PROFESSION, RÉSIDENCE						CATEGORIE BÂTIMENT	SCOLAIRE		VALEUR EN DOLLARS			MUNICIPAL	REMARQUES							
		DIV. CAD.	CADASTRE	SUBDIVISION	FRONT	PROFONDEUR	SUPERFICIE		TEMP.	TERRAIN	BÂTISSE	TOTAL										
2006	42163300	10	1973		4530	9698	4,08300								<table border="1"> <tr> <td>CERT.</td> <td>EFF.</td> <td></td> </tr> <tr> <td>30/09/82</td> <td>01/01/83</td> <td>27</td> </tr> </table>	CERT.	EFF.		30/09/82	01/01/83	27	
CERT.	EFF.																					
30/09/82	01/01/83	27																				
2006						8330																
2999							9,92300															
3001								4A	1	281	49,400 49,400	163,000 155,000	213,000 204,700	T C 1								
4201		MR PANAGIOTIS-PETER SERGAKIS, REST KEEPER						IA														
4601		3800 NOTRE DAME O H4C 1P9																				
4202		MR ANTHONY-TONY SERGAKIS, REST KEEPER						IA														
4602		7757 DUFRESNE V LASALLE H8N 1V7																				
6101		OCCUPATION DU DOMAINE PUBLIC																				
		TURGEON																				
7001																						
1001	42163350	3724-20 NOTRE DAME O														<table border="1"> <tr> <td>CERT.</td> <td>EFF.</td> <td></td> </tr> <tr> <td>14/04/82</td> <td>11/01/83</td> <td>2-2-2</td> </tr> </table>	CERT.	EFF.		14/04/82	11/01/83	2-2-2
CERT.	EFF.																					
14/04/82	11/01/83	2-2-2																				
2002		10	1998	1	3340	10670	3,23700															
2002					3180	9690																
3001								20			4000.	11700.	15700.	T R								
3002								4A	2	331	11200.	32600.	43800.	C 11 304-8								
4204		BANQUE CANADIENNE IMPERIALE DE COMMERCE						CF														
4604		1155 BL DORCHESTER O H3B 324																				
1001	42163450	3734-26 NOTRE DAME O																				
1002		327 TURGEON																				
2002			10 P1997		3190	8885	2,52500															
2002					3000	7950																
2009			10 P1998		2955	7650	2,09200															
2009					2635	6760																
2999							4,56700															
3001								4A	2	281	23800	110100	133900	T C 1								
4202		GREAT UNIVERSAL STORES OF CANADA LIMITED						CA														
9602		5375 COTE DE LIESSE V ST LAURENT H4P 1A2																				
6101		OCCUPATION DU DOMAINE PUBLIC																				
		TURGEON																				
		VALEUR																				
1001	42183500	3718-06 NOTRE DAME OUEST																				
2002			10 P1999		5500	10000	4,81300															
2002						7500																
3001								4A	1	281	22500	69000	91500	T S 1								
4213		MR PHILIP EDELSTEIN, MARCHAND						IA														
4613		5105 COLBROCKE H3K 2L2 4075 Wilton av. H4A 2U1 F1222 2469 (29-3-83)200																				
1001	42183600	3702-3700 NOTRE DAME O																				

42183350

9FE1

4201 Eglise et Dieu au Québec

4601 1675 Hougouin HV 2PB

CERT.	EFF.	R
13/11/83	11/1/83	2000

CODE	COMPTE	EMPLACEMENT - NOM, PROFESSION, RESIDENCE					CATEGORIE RATIFIÉ	SCOLAIRE		VALEUR EN DOLLARS			MUNICIPAL	REMARQUES	
		DIV. CAD.	CADASTRE	SUBDIVISION	FRONT	PROFONDEUR		SUPERFICIE	TERR. P. C.	TERRAIN	BÂTISSE	TOTAL			
1002	42183600	312-16 BOURGET													
2002		10 P1999													
2002		3600 7870 2,63300													
3001															
4201		MR NICHOLAS TJELIUS					9A	1	201	13900	61200	75100	7	5	1
5701		ATT GEORGES TJELIUS TRUSTÉE													
5702		3929 WELLINGTON VERDUM H4G 1V6													
6101		OCCUPATION DU DOMAINE PUBLIC													
7001		BOURGET													
7002		DEBUT DE THERIEN													
7003		NOTRE DAME O													
		LOT THERIEN SUD-EST VOIE FERRÉE													
1001	42183700	573 THERIEN													
2002		10 1721 50													
2002		13300 20500 22,24500													
3001							6B			33600		33600			
4204		LA COMMISSION DES ECOLES CATHOLIQUES DE MTL					1B			32500	492900	525400	11	204	13
4604		3737 SHERBROOKE E H1X 3B3													
6001		ECOLE ST ZOTIQUE ANNEXE													
7001		TRAVERSEZ													
		VERSOS													
1001	42183800	LOT THERIEN													
2002	4.98638	10 1705 P231													
2002	19-7-83	300 6800 1,02000													
2004		2700													
2999		10 1705 P230													
		2400 6800 1,63200													
		2,65200													
3001							7A	1	201	4000		4000	1	1	1
4212		MME HONORE SCHMIDT (MARIE ROSE MASSE)													
4612		594 DELINELLE H4C 3A1													
	6620	Propriété sujette à la saisie sur terrains vagues.													
1001	42183900	594-590 THERIEN					1011								
2002		10 1705 P229													
		2400 6800 1,63200													
3001							2C	1	201	2400	15400	17800	1	1	1
4204		M GUY ST GEORGES, OPERATEUR													
4604		299 PARC IG E CARTIER H4C 3A3													

CERT.	IMP.	120
31/10/1983	11/1/83	208

506 504-3

CERT.	IMP.	236
31/10/1983	11/1/83	236

42183700

9 F E I

4201 Ville de Montréal - Service des Immeubles (municipalité)

4601 275 Notre-Dame E. H21 1C6

383183	111183	236
--------	--------	-----

42183800

1 A 3 1

4201 MR. LAUREAL SCHMIDT

4601 569 DELINELE H4C 302

GENY	EPH
27-8-83	11-1-83

SERVICE D'ÉVALUATION

CODE	COMPTE	EMPLACEMENT - NOM, PROFESSION, RESIDENCE							CATEGORIE BÂTIMENT	SCOLAIRE		VALEUR EN DOLLARS			MUNICIPAL	REMARQUES
		DIV. CAD.	CADASTRE	SUBDIVISION	FRONT	PROFONDEUR	SUPERFICIE	TERR.		P.	C.	TERRAIN	BÂTISSE	TOTAL		
1001	42189000	576 THERIEN							(01)							
2002		10 1705	P227		2400	6800	1,63200									
2004		10 1705	P228		2400	6800	1,63200									
2999							3,26400									
3001								2E	1	2B1	4900	100	5000	T R 1		
4204		M GEORGES GIASSON, TECHNICIEN							IF							
4604		258 PARC G E CARTIER H4C 3A2														
1001	42189200	574-564 THERIEN							(01)							
2002		10 1705	P225		1200	6300	75600									
2004		10 1705	P226		1200	6580	77100									
2006						6300										
2006		10 1705	P226		1200	8800	80100									
2999						6580										
							2,32800									
3001								2D	1	2B1	3500	26200	28700	T R 1		
4201		M RICHARD GRENIER							IF							
4601		572 THERIEN H4C 3A4														
1001	42184300	562-558 THERIEN							(01)							
2002		10 1705	P224		1200	6300	75600									
2004		10 1705	P225		1200	6300	75600									
2999							1,51200									
3001								2C	1	2B1	2300	18600	20900	T R 1		
4204		M ERMANUEL MENARD, HUISSIER							IF							
4604		10317 GRANDE ALLEE H3L 2M4														
1001	42184400	556-546 THERIEN							(01)							
2002		10 1705	P223		2400	6300	1,51200									
2004		10 1705	P224		1200	6300	75600									
2999							2,26800									
3001								2D	1	2B1	3400	29300	32700	T R 1		
4204		MME PAUL CARLE (GERMAINE RICHARD)							IF							
4604		548 THERIEN H4C 3A4														
1001	42184500	544-540 THERIEN							(01)							
2002		10 1705	P222		2400	6300	1,51200									
3001								2C	1	2B1	2300	19600	21900	T R 1		

SERVICE D'ÉVALUATION

CODE	COMPTE	EMPLACEMENT - NOM, PROFESSION, RESIDENCE						CATEGORIE BÂTIMENT	SCOLAIRE		VALEUR EN DOLLARS			MUNICIPAL	REMARQUES
		DIV. CAD.	CADASTRE	SUBDIVISION	FRONT	PROFONDEUR	SUPERFICIE		TERR.	TERRAIN	BÂTISSE	TOTAL			
4201 4601	42184500	M	MARCEL TETRAULT												
			540 THERIEN H4C 3A9												
1001	42184600		538-534 THERIEN					(01)							
2002			10 1705 P221		2400	6300	1,51200								
3001								2C	1	281	2300	19600	21900	T R 1	
4211 4611		MRE	CHARLES PICARD (CECILIA MACHE)												
			534 THERIEN H4C 3A9												
1001	42184700		532-522 THERIEN					(01)							
2002			10 1705 P220		2400	6300	1,51200								
2004			10 1705 P219		1400	6300	81000								
2009						IRR									
2999							2,36200								
3001								2D	1	281	3500	32900	36400	T R 1	
4205 4605		M	GEORGES GIASSON, TECHNOLOGUE												
			258 PARC SIR GEORGES ETIENNE CARTIER H4C 3A2												
7001			RUELLE												
7002			520-10 THERIEN VOIR 4601 NOTRE DAME O.												
7003			NOTRE DAME O.												
7004			DEBUT DE STE EMILIE												
7005			BOURGET												
1001	42184800		3705-17 STE EMILIE												
1002			200-02 BOURGET												
1003			214 BOURGET												
2002			10 P2011		IRR	3870	3,51800								
2002					9000	3910									
2003			10 2010		4000	9000	3,60000								
2999							7,11800								
3001								4A	1	281	10000	34800	44800	T R 1	
4207 4607		MRE	JEAN CARDINAL (JEANNINE LAGUE)												
			3702 STE EMILIE H4C 1Z6												
1001	42184850		3721-55 STE EMILIE					(03)							
1002			205 TURGEON					(07)							
2002			10 1988		4000	9000	3,60000								
2004			10 1987		4000	9000	3,60000								
2999							7,20000								
3001								2D	2	201	6800	70900	79200	T R 5	

CODE	COMPTE	EMPLACEMENT - NOM, PROFESSION, RESIDENCE						CATEGORIE BÂTIMENT	SCOLAIRE		VALEUR EN DOLLARS			MUNICIPAL	REMARQUES
		DIV. CAD	CADASTRE	SUBDIVISION	FRONT	PROFONDEUR	SUPERFICIE		TERR.	TERRAIN	BÂTISSE	TOTAL			
4211 4611	42184850	L						OF							
7001 7002															
1001 1002	42184900														
2002															
3001															
4201 4601		M						IF							
7001															
1001 2002	42185000														
3001															
4201 4601		M						IF							
1001 2002	42185050														
3001															
4201 4601		M						IF							
1001 2002	42185150														
3001															
4201 4601		M						IF							
7001 7002 7003 7004															

SERVICE D'ÉVALUATION

CODE	COMPTE	EMPLACEMENT - NOM, PROFESSION, RÉSIDENCE						CATEGORIE BÂTIMENT	SCOLAIRE		VALEUR EN DOLLARS			MUNICIPAL	REMARQUES
		DIV. CAD.	CADASTRE	SUBDIVISION	FRONT	PROFONDEUR	SUPERFICIE		TERR. P. C.	TERRAIN	BÂTISSSE	TOTAL			
1001	42187800	4215-25 STE EMILIE						601							
2002		10 1835	1		10032	1900	1,90600								
2002					10045										
2003		10 1835	2		203	1900	3800								
2003					190										
2004		10 1834	1		10045	3100	3,08900								
2004					10062	3050									
2005		10 1834	2		190	3050	5600								
2005					179										
2999							5,08900								
3001								20	Z 201	7800	140700	148500	T R		
4201		SOCIETE MUNICIPALE D HABITATION DE MONTREAL						CF	1						
4601		425 SHERBROOKE E H2L 139													
7001		ST PHILIPPE													
7002		4271-85 STE EMILIE VOIR 208 ST PHILIPPE													
1001	42187850	4295-97 STE EMILIE													
2002		10 P1777			3320	6222	1,99900								
2002						6188									
2004		10 P1778			3320	237	18600								
2004					900										
2999							2,18500								
3001								4A	1 2B1	3200	7000	10200	T S I		
4211		M ADRIEN LARAMEE, ING STATIONNAIRE						IF	1						
4611		4295 STE EMILIE H9C 2A6													
7000		4311-09 STE EMILIE VOIR 203 STE MARGUERITE													
7001		STE MARGUERITE													
1001	42187900	4367-69 STE EMILIE						601							
2002	A.93718	10 1728	FB		4700	2250	1,02500								
2002	14-5-83					2120									
3001								2B	1 2B1	1500	9200	10800	T R I		
4201		M GUY LECOMTE						IF	1						
4601		527 ST RENE H4C 3C4 5740 ANJOU H4E H47 F1222 2467 (27-3-33) 00													
7001		4373-75 STE EMILIE VOIR 201-207 BEAUDOIN													
7002		BEAUDOIN													
1001	42188100	4405-17 STE EMILIE													
1002	V.L.	200-208 BEAUDOIN													
2002		10 1722	60												

42187900

1 F 7 1

4201 M. Pierre Tremblay

4601 ~~4227~~ Longueuil, H4C 1E8

4761 Ste. Em. Pie. H4C 2B5 F1209 (01-9-83) 3045

A 1

CERT.	EFF.
05/07/83	24/08/83

A3320

CODE	COMPTE	EMPLACEMENT - NOM, PROFESSION, RÉSIDENCE						CATEGORIE BÂTIMENT	SCOLAIRE		VALEUR EN DOLLARS			MUNICIPAL	REMARQUES	
		DIV. CAD.	CADASTRE	SUBDIVISION	FRONT	PROFONDEUR	SUPERFICIE		TERR. P. C.	TERRAIN	BÂTISSÉ	TOTAL				
2004 2999	42188100	10	1722	P61			4,01500									
3001								1A	1	2B1	6800	46100	52900	T R 1		
4202 4602		MME EMILE BOUCHARD (MARGUERITE PARE) 1369 SERRE V LASALLE H8R 1M9						3F	2							
7001 7002 7003 7004 7005 7006 7007		RUELLE 4427-35 STE EMILIE VOIR 201 PARC SIR G E CARTIER SIR G E CARTIER 4603-13 STE EMILIE VOIR 200 SIR G E CARTIER RUELLE 4623-27 STE EMILIE VOIR 203 DELINELLE DELINELLE														
1001	92180200	4661-65 STE EMILIE														
2002		10	1705	P71	3350	2500	83800									
3001								2C	1	2B1	1300	11700	13000	T R 1		
4204 4604		M LORENZO POIRIER, EPICIER 190 JEAN XXIII REPENTIGNY J6A 1V6						1F	2							
7000 7001 7002		4671 STE EMILIE VOIR 203 DE COURCELLE DE COURCELLE 4703 STE EMILIE VOIR 200 DE COURCELLE														
1001	42188240	4711-13 STE EMILIE														
2002 2002		10	1704	347-2	1060 2560	IRR 10100	1,58800									
3001								2B	1	2B1	2300	5200	7500	T R 1		
4201 4601		M SERGE TOURIGNY 4717 STE EMILIE H4C 205						1F	1							
4202 4203 4603		M BERNARD BELAIR M ANDRE THERIAULT 299 TURGEON H4C 2N3						1F 1F	1 1							
1001	42188270	4715-17 STE EMILIE														
2002		10	1704	346	2500	10000	2,50000									
3001								2B	1	2B1	3700	5200	8900	T R 1		
4201 4601 4202		M SERGE TOURIGNY 4717 STE EMILIE H4C 2B5 M BERNARD BELAIR						1F 1F	1 1							

CODE	COMPTE	EMPLACEMENT - NOM, PROFESSION, RÉSIDENCE					CATEGORIE BÂTIMENT	SCOLAIRE		VALEUR EN DOLLARS			MUNICIPAL	REMARQUES	
		DIV. CAD.	CADASTRE	SUBDIVISION	FRONT	PROFONDEUR		SUPERFICIE	TERR. P. C.	TERRAIN	BÂTISSE	TOTAL			
4203 4603	42186270	M	ANDRE THERIAULT												
			299 TURGEON H4C 2N3				1F								
1001 2002 3001	42188300		4727-29 STE EMILIE				(01)								
			10 1709 345	2500	10000	2,50000									
4201 4601		M	SERGE TOURIGNY				1F								
4202 4602		M	BERNARD BELAIR				1F								
4603		M	ANDRE THERIAULT				1F								
			299 TURGEON H4C 2N3												
1001 2002 3001	42188400		4731-33 STE EMILIE				(01)								
			10 1704 344	2500	10000	2,50000									
4201 4601		MME	DENISE BISAILLON POTVIN				2F								
			4733 STE EMILIE H4C 2B5												
1001 2002 3001	42188500		4737-39 STE EMILIE				(01)								
			10 1704 343	2500	10000	2,50000									
4204 4604		M	OVILA SEVER, MENUISIER				1F								
			4737 STE EMILIE H4C 2B5												
1001 2002 3001	42188600		4743-47 STE EMILIE				(01)								
			10 1704 342	2500	10000	2,50000									
4204 4604		MME	LILIANNE BRAIS EN PROPRE				3F								
			4743 STE EMILIE H4C 2B5												
5701 5702		MME	LUCIEN BOUCHARD												
			4743 STE EMILIE H4C 2B5												
1001 2002 3001	42188700		4749-53 STE EMILIE				(01)								
			10 1704 341	2500	10000	2,50000									
							2C	1	2B1	3700	13100	16800	T R 1		

CODE	COMPTE	EMPLACEMENT - NOM, PROFESSION, RÉSIDENCE						C. S. P.	C. S. P.	C. S. P.	C. S. P.	VALEUR EN DOLLARS			MUNICIPAL	REMARQUES
		DIV. CAD.	CADASTRE	SUBDIVISION	FRONT	PROFONDEUR	SUPERFICIE					SCOLAIRE	TERR. P. C.	TERRAIN		
4202 4602	42188700	MISS JEAN ROSS 1388 MOREAU V LASALLE	H8N	163			3A	2								
1001	42188800	4755-59 STE EMILIE							(01)							
2002		10 1704	340	2500	10000	2,50000										
3001									2C	1 281	3700	17000	20700	T R 1		
4201 4601		MR ROMA GLENDENNING 4757 STE EMILIE	H4C	285			2A	1								
1001	42188900 A-98648	4761-63 STE EMILIE							(01)							
2002	18-7-83	10 1704	339	2500	10000	2,50000										
3001									2B	1 281	3700	8500	12200	T R 1		
4204 4604		M EMILE DEMERS, OP GRUE MECANIQUE 4763 STE EMILIE	H4C	285			1F	5								
1001	42189000	4767-71 STE EMILIE							(01)							
2002		10 1704	338	2500	10000	2,50000										
3001									2D	1 281	3700	28200	31900	T R 1		
4201 4601		M ROMEO GUAY, JOURNALIER 4767 STE EMILIE	H4C	285			1F	1								
1001	42189100	4773-77 STE EMILIE							(01)							
2002		10 1704	337	2500	10000	2,50000										
3001									4A	1 281	3700	19400	18100	T S 1		
4201 4601		MR ROMA GLENDENNING, RESTAURATEUR 4757 STE EMILIE	H4C	285			1A	5								
1001	42189200	4779-81 STE EMILIE							(01)							
2002		10 1704	336	2500	10000	2,50000										
3001									2B	1 281	3700	7000	10700	T R 1		
4204 4604		M LOUIS RIVIERE, OPERATEUR 4779 STE EMILIE H4C 285 C.P. 146, SE-MONTREAL H4C 3H3 F12222467 (29-3-83) DC					1F	1								

VERS

42188900

1521

4201 N. PIERRE TRÉMBLAY

4601 ~~4227~~ LANGEVIN H4C1EG

4161 Ste-Émile H4C2B5
(E-122) #3240 le 28-1-53 (Ch)

CERT.	DEPT.
2388	1578

AF421

CODE	COMPTE	EMPLACEMENT - NOM, PROFESSION, RESIDENCE						CATEGORIE BÂTIMENT	SCOLAIRE		VALEUR EN DOLLARS			MUNICIPAL	REMARQUES
		DIV. CAD.	CADASTRE	SUBDIVISION	FRONT	PROFONDEUR	SUPERFICIE		TERR. P. C.	TERRAIN	BÂTISSE	TOTAL			
1001	42189300	4785-91 STE EMILIE						(01)							
2002		10 1704	335		2500	10000									
2004		10 1704	P334		1250	10000									
2999						3,75000									
3001								20	1 281	5600	10800	16400	T R 1		
4201		M DENIS DUBUC, COURTIER D ASSURANC 307 TURGEON H4C 2N3						1F							
4601															
1001	42189400	4795 STE EMILIE						(01)							
2002		10 1704	333		2400	10000									
2004		10 1704	P334		1250	10000									
2999						3,65000									
3001								20	2 281	5500	99100	54600	T R 5		
4201		L OFFICE MUNICIPAL D HABITATION DE MONTREAL 152 EST NOTRE DAME #335 H2Y 3R4						9F							
4601															
1001	42189500	4807-11 STE EMILIE						(01)							
2002		10 1704	332		2500	10000									
3001								20	1 281	3700	9900	13100	T R 1		
4201		M ROGER BOND, HOMME DE MAINTENANC 4807 STE EMILIE H4C 2B5						1F							
4601															
1001	42189600	4813-17 STE EMILIE						(01)							
2002		10 1704	331		2500	10000									
3001								20	1 281	3700	20700	24400	T R 1		
4204		M EMILE TREMBLAY, REMBOURREUR 4817 STE EMILIE H4C 2B5						1F							
4604															
1001	42189700	4819-23 STE EMILIE						(01)							
2002		10 1704	330		2500	10000									
3001								20	1 281	3700	13900	17600	T R 1		
4211		M ANDRE CHAUVETTE, JOURNALIER 4823 STE EMILIE H4C 2B5						1F							
4611															
1001	42189800	4825-29 STE EMILIE						(01)							

CODE	COMPTE	EMPLACEMENT - NOM, PROFESSION, RÉSIDENCE					CATEGORIE BÂTIMENT	SCOLAIRE		VALEUR EN DOLLARS			MUNICIPAL	REMARQUES	
		DIV CAD	CADASTRE	SUBDIVISION	FRONT	PROFONCEUR		SUPERFICIE	TERR. P. C.	TERRAIN	BÂTISSÉ	TOTAL			
2002	42189800	10	1704	329	2500	10000	2,50000								
3001								2C	1	2B1	3700	12100	15800	T R I	
4201		M	ROGER BEAUSOLEIL												
4601			4025 STE EMILIE	H4C 285											
1001	42189900		9831-35 STE EMILIE					(01)							
2002	A-89777	10	1705	328	2500	10000	2,50000								
3001	7-3-83							2C	1	2B1	3700	15500	19200	T R I	
4201		M	ANDRE BRUNET												
4601			1635 DE MARICOURT	H4E 1V6											
1001	42190000		9837-39 STE EMILIE					(01)							
2002		10	1704	327	2500	10000	2,50000								
3001								2B	1	2B1	3700	6500	10200	T R I	
4201		M	MME LINDA TRIFILETTI												
4601			1832 GALT	H4E 1J4											
1001	42190100		9843-47 STE EMILIE					(01)							
2002		10	1704	326	2500	10000	2,50000								
3001								2C	1	2B1	3700	12800	16500	T R I	
4201		M	MME JEAN PILON (THERESE SURPRENANT)												
4601			4805 STE EMILIE	H4C 285											
4202			MME GUY SURPRENANT (GEORGETTE DUCHESNE), USUFRUITIERE												
1001	42190200		9849-57 STE EMILIE					(01)							
2002		10	1704	325	2500	10000	2,50000								
2004		10	1704	324	2500	10000	2,50000								
2999							5,00000								
3001								2D	1	2B1	7500	38300	45800	T R I	
4201		M	PIERRE PILON												
4601			4855 STE EMILIE	H4C 285											
1001	42190300		9845-67 STE EMILIE					(01)							
2002		10	1704	323	2500	10000	2,50000								

42189900

IFI I

4201 St Jacques Dickson

4601 5991 D'Arques H4E 3A9

CERT.	RPS.
21/11/83	7/12/83

42190000

IFI I

4201 St Jean Paul David

4601 4837 Ste Emile H4C 2B5

CERT.	RPS.
24/12/83	11/1/84

SERVICE D'ÉVALUATION

CODE	COMPTE	EMPLACEMENT - NOM, PROFESSION, RÉSIDENCE					CATEGORIE BÂTIMENT	SCOLAIRE		VALEUR EN DOLLARS			MUNICIPAL	REMARQUES	
		DIV. CAD.	CADASTRE	SUBDIVISION	FRONT	PROFONDEUR		SUPERFICIE	TERR. P. C.	TERRAIN	BÂTISSE	TOTAL			
3001	42190300														
4201															
4601															
1001	42190400														
2002															
3001															
4201															
4601															
1001	42190500														
2002															
3001															
4201															
4601															
1001	42190600														
2002															
2004															
2999															
3001															
4211															
4611															
1001	42190700														
2002															
3001															
4201															
4601															
1001	42190800														
2002															
2002															
4001															

ANNULÉ

ANNULÉ

CODE	COMPTE	EMPLACEMENT - NOM, PROFESSION, RESIDENCE						CATEGORIE BÂTIMENT	SCOLAIRE		VALEUR EN DOLLARS			MUNICIPAL	REMARQUES	
		DIV. CAD.	CADASTRE	SUBDIVISION	FRONT	PROFONDEUR	SUPERFICIE		TERR. P. C.	TERRAIN	BÂTISSÉ	TOTAL				
4291 4601	42190800	LA VILLE DE MONTRÉAL SERVICE DES IMMEUBLES						8F								
		275 NOTRE DAME E H2Y 1C6														
1001	42190900	LOT EST DE 4-13 STE EMILIE														
2002 2002		10 1704	316		2500	9360 9230	2,17500									
3001								6B	2B1	3300		3300	E06	204-3		
4201 4601		LA VILLE DE MONTRÉAL SERVICE DES IMMEUBLES						9F								
		275 NOTRE DAME E H3Y 1C6														
7001 7002 7003 7004		4913-21 STE EMILIE VOIR 207 ST. REMI														
		ST REMI														
		TRAVERSEZ														
		ST REMI														
1001	42190950	LOT STE EMILIE														
2002		10 1704	P351		1730	000	7900									
2002					1930	1600										
3001								6B	2B1	100		100	E04	204-3		
4204		LA VILLE DE MONTRÉAL (SERVICE DES IMMEUBLES)						9F								
4604		275 NOTRE-DAME, E. H2Y 1C6														
1001	42191050	LOT STE EMILIE														
2002		10 1704	P352		2520	1600	39600									
2002					2800	2230										
3001								7A	1 2B1	600		600	T/W	1		
4204		M JOSEPHAT CHAPERON, JOURNALIER						1F								
4604		4784 PALM H4C 1Y2														
6620		Propriété sujette à la surtaxe sur terrains vagues.														
1001	42191150	LOT STE EMILIE														
2002		10 1704	P352		2520	2230	72800									
2002					2800	3550										
3001								7A	1 2B1	1100		1100	T/W	1		
4204		M JEAN PAUL GIRARD, MENUISIER						1F								
4604		36 AV RIELLE VERDUN H4G 2S5														
6630		Propriété sujette à la surtaxe sur terrains vagues.														
1001	42191250	LOT STE EMILIE														

ANNULÉ

ANNULÉ

CERT.	EV.	R
16-1-84	16-1-83	291

Annulé parti sur
42089700

CODE	COMPTE	EMPLACEMENT - NOM, PROFESSION, RESIDENCE					CATEGORIE BÂTIMENT	SCOLAIRE		VALEUR EN DOLLARS			MUNICIPAL	REMARQUES
		DIV. CAD.	CADASTRE	SUBDIVISION	FRONT	PROFONDEUR		SUPERFICIE	TERR. P. C.	TERRAIN	BÂTISSE	TOTAL		
2002 2002	42191250	10 1704	P353		2500 2760	3550 4850	1,25000							
3001								7A	1	2B1	1600		1600	T/V 1
4204 4604 660		M JOHN FURLONG, COULEUR 274 ST AUGUSTIN H9C 2N6 Propriété adjointe à la vente sur terrains vagues.												
1001	42191350	LOT STE EMILIE												
2002 2002		10 1704	P353		2500 2860	4850 6080	1,41000							
3001								6B		2B1	2100		2100	ED6 204-3
4201 4601		LA VILLE DE MONTREAL SERVICE DES IMMEUBLES 275 NOTRE DAME E H2Y 1C6												
1001	42191700	LOT STE EMILIE												
2002 2002		10 1704	P354		2600 3090	6080 7690	1,86400							
3001								6B		2B1	2800		2800	ED6 204-3
4201 4601		LA VILLE DE MONTREAL SERVICE DES IMMEUBLES 275 NOTRE DAME E H2Y 1C6												
1001	42191650	PTIE DE 4830 STE EMILIE OUEST DE 4824 STE EMILIE												
2002 2002		10 1704	354-1		2900 2800	7690 9860	2,07500							
3001								4B	1	2B1	3100	800	3900	T C 1
4204 4604		M JOSEPH MONTPETIT, MARCHAND D HUILE 352 PARC SIR G E CARTIER H9C 3A2												
1001	42191950	4820-24 STE EMILIE												
2002 2002		10 1704	355-1		4935 5650	8999 11680	5,14300							
3001								20	2	2B1	7600	35000	42600	T R 5
4212 4612		L OFFICE MUNICIPAL D HABITATION DE MONTREAL 152 EST NOTRE DAME #335 H2Y 3R4												
1001	42192000	4808-06 STE EMILIE												

CODE	COMPTE	EMPLACEMENT - NOM, PROFESSION, RESIDENCE					CATEGORIE BÂTIMENT	SCOLAIRE		VALEUR EN DOLLARS			MUNICIPAL	REMARQUES	
		DIV. CAD.	CADASTRE	SUBDIVISION	FRONT	PROFONDEUR		SUPERFICIE	TERR. P. C.	TERRAIN	BÂTISSE	TOTAL			
2002	42192000	10	1704	P356	2600	10600	2,75600								
3001															
4201															
4601															
1001	42192100														
2002		10	1704	P356	2500	10000	2,50000								
3001															
4201															
4601															
4202															
4602															
1001	42192200														
2002		10	1704	357	2500	10000	2,50000								
3001															
4201															
4601															
1001	42192300														
2002		10	1704	358	2500	10000	2,50000								
3001															
4201															
4601															
4202															
4602															
1001	42192400														
2002		10	1704	359	2500	10000	2,50000								
3001															
4211															
4611															
1001	42192500														

42192200

IFT 1

4201 M. Daniel St. Jacques

4601 4796 Ste. Eulie H4C 2B7

CERT.	EFF.
01/05/93	02/11/93

42192400

IFT 1

4201 M. Pierre Rochon

4601 6875 Jaque, #3, H4E 1V2

IFT 1

4202 Mme Diane Bravel-Rochon

CERT.	EFF.
01/05/93	02/11/93

CODE	COMPTE	EMPLACEMENT - NOM, PROFESSION, RESIDENCE					SUPERFICIE	CATEGORIE RATHEMENT	SCOLAIRE		VALEUR EN DOLLARS			MUNICIPAL	REMARQUES
		DIV. CAD	CADASTRE	SUBDIVISION	FRONT	PROFONDEUR			TERR. P. C.	TERRAIN	BÂTISSÉ	TOTAL			
2002	42192500 A-90674 (22-3-83)	10	1704	360	2500	10000	2,50000								
3001								2C	1	2B1	3700	11700	15400	T R 1	
4211 4611		M HENRI ROCHON													
		4780 STE EMILIE H4C 287													
1001	42192600 A-90674 (22-3-83)	4774-70 STE EMILIE													
2002		10 1704	361	2500	10000	2,50000									
3001								2C	1	2B1	3700	13900	17600	T R 1	
4211 4611		M HENRI ROCHON													
		4780 STE EMILIE H4C 287													
7001		BUTTERNUT													
1001	42192700	4756/52 STE EMILIE													
1002		185/76 BUTTERNUT													
2002		10 1704	370	2500	10000	2,50000									
3001								2D	2	2B1	4600	71300	75900	T R 1	
4202 4602		CHATEAU LEROY INC													
		3956 COUL VERDUN H4G 189													
1001	42192800	4750-46 STE EMILIE													
2002		10 1704	371	2500	10000	2,50000									
3001								2C	1	2B1	3700	12200	15900	T R 1	
4204 4604		M JEAN MARIE GADOURY, INSPECTEUR													
		4746 STE EMILIE H4C 286													
1001	42192900	4744-40 STE EMILIE													
2002		10 1704	372	2500	10000	2,50000									
3001								2C	1	2B1	3700	13100	16800	T R 1	
4211 4611		M LOUIS MONTPETIT, PEINTRE													
		4742 STE EMILIE H4C 286													
1001	42193000	4738-34 STE EMILIE													
2002		10 1704	373	2500	10000	2,50000									

42192600

2 F I 1

4201 M. Claude Robson

4601 4774 Ste-Emilie, H4C 2B7

2 F I 1

4203 Mme Suzanne Trépanier-Robson

CERT.	EPT.
01/05/83	22/03/83

AEK20

CODE	COMPTE	EMPLACEMENT - NOM, PROFESSION, RESIDENCE						CATEGORIE BÂTIMENT	SCOLAIRE		VALEUR EN DOLLARS			MUNICIPAL	REMARQUES	
		DIV. CAD	CADASTRE	SUBDIVISION	FRONT	PROFONDEUR	SUPERFICIE		TERR. P. C.	TERRAIN	BATISSE	TOTAL				
3001	42193000							2C	1	281	3700	12200	15900	T R I		
4212		M GERARD GAUTHIER, ADMINISTRATEUR						1F								
4612		8465 BL LASALLE V LASALLE H8P 177														
1001	42193100	4732-28 STE EMILIE						(01)								
2002		10	1704	374		2500	10000									
3001								2C	1	281	3700	17700	21400	T R I		
4201		M HENRI LAMBERT						1F								
4601		4732 STE EMILIE H4C 286														
1001	42193200	4722-29 STE EMILIE						(01)								
2002		10	1704	375		2500	10000									
3001								2D	1	281	3700	6200	9900	T R I		
4204		MME GERALD MC SWEEN (GERMAINE DUGAS)						3F								
4604		4722 STE EMILIE H4C 286														
1001	42193300	4720-14 STE EMILIE						(01)								
2002		10	1704	376		2500	10000									
3001								2D	1	281	3700	14100	17800	T R I		
4201		MME JOSEPH OLIVIER PELLETIER (AURELIE GAGNON)						2F								
4601		7724 HENRI JULIEN H2R 287														
7001		4704 STE EMILIE VOIR 194 DE COURCELLE														
7002		DE COURCELLE														
7004		DELINELLE														
7006		RUELLE														
7007		4610-06 STE EMILIE VOIR 136 SQ SIR GEORGES ETIENNE CARTIER														
7008		SQ SIR GEORGES ETIENNE CARTIER														
1001	42193400	4550 STE EMILIE														
2002		10	1721	1		20200	54400									
2002						IRR	47900									
2004		10	1721	26		20700	17100									
2004						IRR	22600									
2006		10	1721	54		20740	15300									
2006						20950	15570									
2999																
3001								1B		281	369400	92400	461800	ED6 204-3		

CODE	COMPTE	EMPLACEMENT - NOM, PROFESSION, RESIDENCE						CATEGORIE BÂTIMENT	SCOLAIRE		VALEUR EN DOLLARS			MUNICIPAL	REMARQUES	
		DIV CAD.	CADASTRE	SUBDIVISION	FRONT	PROFONDEUR	SUPERFICIE		TERR.	TERR.	TERRAIN	BÂTISSE	TOTAL			
4211 4611	42193400	LA VILLE DE MONTREAL-SERVICE DES IMMEUBLES 275 NOTRE DAME E H2Y 1C6						9F								
6001 6002		PARC FINS PUBLIQUES														
	42193405 à	42193425 Voir page 416 A														
1001	42193450	LOT STE EMILIE														
2002		10 1913	94		IRR	IRR										
2004		10 1721	36		IRR	IRR										
2006		10 1913	102		2876	10826										
2006					2400	10840										
2008		10 1721	38		IRR	IRR										
2010		10 1913	101		2600	10822										
2010						10599										
2012		10 1721	37		IRR	IRR										
2014		10 1913	100		2600	10594										
2014						10310										
2016		10 1913	99		2600	10310										
2016						10026										
2018		10 1913	98		2600	10026										
2018						9742										
2020		10 1913	97		2600	9742										
2020						9458										
2022		10 1913	96		2600	9458										
2022						9174										
2024		10 1913	95		2600	8890										
2024					2760	9124										
2999																
							28,33700									
3001									6B	2B1	54600		54600	E06	209-3	
4201 4601		LA VILLE DE MTL SERVICE DE LA GESTION IMMOBILIERE 275 NOTRE DAME E H2Y 1C6						9F								
6001		ECOLE ESTHER BLONDIN ANNEXE														
7001		RUELLE BEAUDOIN														
7002		4382 STE EMILIE VOIR 151 BEAUDOIN														
7003		STE MARGUERITE														
7004		4356 STE EMILIE VOIR 152 STE MARGUERITE														
7005																
1001	42193500	4310-4300 STE EMILIE														
2002																
2002		10 P1778			5960	1490										
2004						1360										
2004		10 P1779			5960	5240										
2004						6360										
2999																
							4,56100									
3001									2D	2 251	8300	57000	65300	T R		

CODE	COMPTÉ	EMPLACEMENT - NOM, PROFESSION, RÉSIDENCE					CATEGORIE BÂTIMENT	SCOLAIRE		VALEUR EN DOLLARS			MUNICIPAL	REMARQUES	
		DIV. CAD.	CADASTRE	SUBDIVISION	FRONT	PROFONDEUR		SUPERFICIE	TERR.	BÂTIMENT	TERRAIN	BÂTIMENT			TOTAL
1001	42193405	4424													
		Lot Ste-Emilie													
2002	A. 58404	10	1722	119	20.14	74.80									
2002	11-2-83				IRR.	84.22									
3001							2A								
							7A		2	B1	4 700	45 600	50 300		
											4 700		4 700		
4201		Société Municipale d'habitation de Montréal													
4601		425 Sherbrooke E. H2L 1J9													
6620		Propriété sujette à la surtaxe sur terrains vagues.													
1001	42193410	4418													
		Lot Ste-Emilie													
2002		10	1722	120	19.65	84.22									
2002						83.63									
3001							2A								
							7A		2	B1	4 500	41 100	45 600		
											4 500		4 500		
4201		Société Municipale d'habitation de Montréal													
4601		425 Sherbrooke E. H2L 1J9													
6620		Propriété sujette à la surtaxe sur terrains vagues.													
1001	42193415	4412													
		Lot Ste-Emilie													
2002		10	1722	121	19.65	83.63									
2002						83.04									
3001							2A								
							7A		2	B1	4 500	41 100	45 600		
											4 500		4 500		
4201		Société Municipale d'habitation de Montréal													
4601		425 Sherbrooke E. H2L 1J9													
6620		Propriété sujette à la surtaxe sur terrains vagues.													
1001	42193420	4406													
		Lot Ste-Emilie													
2002	A. 88410	10	1722	122	19.65	83.04									
2002	31-2-83					82.45									
3001							2A								
							7A		2	B1	4 500	41 100	45 600		
											4 500		4 500		
4201		Société Municipale d'habitation de Montréal													
4601		425 Sherbrooke E. H2L 1J9													
6620		Propriété sujette à la surtaxe sur terrains vagues.													
1001	42193425														
		Lot Ste-Emilie													
2002		10	1722	123	20.14	82.45									
2002						81.86									
3001							2A								
							7A		2	B1	4 600	42 700	47 300		
											4 600		4 600		
4201		Société Municipale d'habitation de Montréal													
4601		425 Sherbrooke E. H2L 1J9													
6620		Propriété sujette à la surtaxe sur terrains vagues.													

42193420

1 F I 1

4201 M. Bernard Strome

4601 4406 Ste. Emile H4C 2B3

3 F I 1

4202 Gille Lynda Sturmet

CERT.	EXP.
11/11/83	11/12/83

42193465

3 F I 1

4201 Mlle Marie Lapierre

4601 4424 Ste. Emile, H4C 3L9

3 F I 1

4202 Mlle Louise Lapierre

4602 4424 Ste. Emile, H4C 3L9 P1222 #2730

9-5-7-83

CERT.	EXP.
02/04/83	11/07/83

42193410

1 F I 1

4201 M. Gerard Huneault

4601 4418 Ste. Emile, H4C 3L9 P1222 #2730

9-5-7-83

ni parcault
autographe

CERT.	EXP.

AEB20

AEB20

CODE	COMPTE	EMPLACEMENT - NOM, PROFESSION, RÉSIDENCE						CATEGORIE BÂTIMENT	SCOLAIRE		VALEUR EN DOLLARS			MUNICIPAL	REMARQUES	
		DIV. CAD	CADASTRE	SUBDIVISION	FRONT	PROFONDEUR	SUPERFICIE		TERR. P. C.	TERRAIN	BÂTISSÉ	TOTAL				
4202 4602	42193500	SOCIETE MUNICIPALE D HABITATION DE MONTREAL 425 SHERBROOKE E H3A 2V7						9F								
VERSO																
1001	42193600	LOT STE EMILIE														
2002 2002 2004 2004 2999		10 P1779		3083	6350	2,93100										
		10 P1778		3750	1200	47000										
					1350	2,90100										
3001							68	281	9300			9300	ED6	204-3		
4201 4601		LA VILLE DE MONTREAL SERVICE DES IMMEUBLES 275 NOTRE DAME E H2Y 1C6						9F								
1001 1002	42193700	LOT STE EMILIE LOT ST PHILIPPE 166-170														
2002 2002 2004 2004 2004 2004 2999		10 1793	1	9701	1030	98800										
		10 1792	1	9701	2639	2,42000										
		10 1792	2	9698	2352	78900										
				9701	951	4,19200										
3001							20	281	5,800	86,800	92,600	T R	EB6	204-3		
4201 4601		SOCIETE MUNICIPALE D HABITATION DE MONTREAL 425 SHERBROOKE E H2L 1J7						CF								
7001		ST PHILIPPE														
1001 1002	42193900	4236-18 STE EMILIE 161 ST PHILIPPE						(01)								
2002		10 P1836		10200	2850	2,99700										
3001							20	1 281	4300	27900	32200	T R	1			
4201 4601		Mlle SUZANNE GUILBERT 4234 STE EMILIE H4C 2A4						3F								
7001 7002 7003		4212-08 STE EMILIE VOIR 152 ST FERDINAND ST FERDINAND C N R TRACKS														
1001	42195800	3944-36 STE EMILIE						(03)								
2002 2002		10 2145		6394 2292	7990	3,49000										

H2193500

CFNI /

H201 Coopérative d'habitation de la
Petite Bourgogne

H201 H302 Site Philie H4C 2A5

CERT.	SPT.
00.014	03.11.83

REF 70

CODE	COMPTE	EMPLACEMENT - NOM, PROFESSION, RESIDENCE						CATEGORIE BÂTIMENT	SCOLAIRE		VALEUR EN DOLLARS			MUNICIPAL	REMARQUES	
		D.V. CAU	CADASTRE	SUBDIVISION	FRONT	PROFONDEUR	SUPERFICIE		D.P.	TERR P. C.	TERRAIN	BÂTISSE	TOTAL			
2001	42195800							2D	1	281	4300	14900	19200	T R 1		
4204		M ANTONIO MANCINI, GARDIEN						1F								
4604		7269 BEAULIEU H4E 366														
4207		MME ANTONIO MANCINI (MARIA POLLICINO)						2F								
4607		7269 BEAULIEU H4E 366														
1001	42195900	3926-24 STE EMILIE						(03)								
2002		10 2144			9000	8000	3,20000									
3001								2A	1	281	3900	12000	15900	T R 1		
4204		M HENRI PROVENCAL, CHAUFFEUR						1F								
4604		3924 STE EMILIE H4C 2A1														
7001		3916 STE EMILIE VOIR 158 ST AUGUSTIN														
7002		ST AUGUSTIN														
7003		3890 STE EMILIE VOIR 171 ST AUGUSTIN														
1001	42196100	LOT STE EMILIE														
2002		10 2099			9000	4000	3,60000									
3001								6B		281	5000		5000	EO6 204-3		
4201		LA VILLE DE MONTREAL SERVICE DES IMMEUBLES						9F								
4601		275 NOTRE DAME E H2Y 1C6														
7001		3720-02 STE EMILIE VOIR 194 BOURGET														
7002		BOURGET														
7003		DEBUT DE BUTTERNUT														
7004		STE EMILIE														
7006		RUELLE														
1001	42196250	LOT ARR BUTTERNUT														
2002		10 1704	P356		3550	IRR	80300									
2002					IRR	4170										
3001								6B		281	1000		1000	EO4 204-3		
4204		LA VILLE DE MONTREAL (SERVICE DES IMMEUBLES)						9F								
4604		275 NOTRE-DAME, E. H2Y 1C6														
1001	42198300	160 BUTTERNUT						(01)								
2002		10 1704	364		2500	12500	3,12500									
2003		10 1704	365-1		2500	12550	2,73800									
2004					IRR	8683										
2004		10 1704	366-1		2500	8683	1,58500									
2004					5293	3999										

CODE	COMPTE	EMPLACEMENT - NOM, PROFESSION, RESIDENCE						CATEGORIE BÂTIMENT	SCOLAIRE		VALEUR EN DOLLARS			MUNICIPAL	REMARQUES	
		DIV. CAD	CADASTRE	SUBDIVISION	FRONT	PROFONDEUR	SUPERFICIE		TERR.	TERRAIN	BÂTISSSE	TOTAL				
2085 2999	42196300	10	1704	367-1	7134	3999	42700 7,87500									
3001								20	2	2B1	9600	74300	83900	T R 5		
4211 4611		L OFFICE MUNICIPAL D HABITATION DE MONTREAL 152 EST NOTRE DAME #335 H2Y 3R4														
1001	42197100	149-51 BUTTERNUT														
2002 2002		10	1704	3385	2130 2500	IRR 11500	2,91200									
3001								20	1	2B1	3300	8100	11400	T R 1		
4201 4601		MME MARCEL BOUGIE (DIANE DUPUIS) 151 BUTTERNUT H4C 3E6														
1001	42197200	153-55 BUTTERNUT														
2002		10	1704	384	2500	11500	2,87500									
3001								2B	1	2B1	3200	8100	11300	T R 1		
4204 4604		M ALBERT DUPUIS, CHAUFFEUR 153 BUTTERNUT H4C 3E6														
1001	42197300	157-59 BUTTERNUT														
2002		10	1704	383	2500	11500	2,87500									
3001								2B	1	2B1	3200	8100	11300	T R 1		
4204 4604		M ALBERT DUPUIS, CHAUFFEUR 153 BUTTERNUT H4C 3E6														
1001	42197400	161-63 BUTTERNUT														
2002		10	1704	382	2500	11500	2,87500									
3001								2B	1	2B1	3200	9200	12400	T R 1		
4202 4602		M SUNNY GIRARD 163 BUTTERNUT H4C 3E6														
1001	42197500	165-69 BUTTERNUT														
2002		10	1704	381	2500	11500	2,87500									
3001								2C	1	2B1	3200	15500	18700	T R 1		

CODE	COMPTE	EMPLACEMENT - NOM, PROFESSION, RESIDENCE						CATEGORIE BÂTIMENT	SCOLAIRE		VALEUR EN DOLLARS			MUNICIPAL	REMARQUES
		DIV. CAD	CADASTRE	SUBDIVISION	FRONT	PROFONDEUR	SUPERFICIE		TERR. P. C.	YEPRAIN	BÂTISSE	TOTAL			
4201 4601	42197500	M	JEAN GUIMET					IF							
			169 BUTTERNUT MTL H9C 3E6												
7001 7002 7003 7004 7005			RUELLE												
			175-87 BUTTERNUT VOIR 4756 STE EMILIE												
			STE EMILIE												
			DEBUT DE ST AMBROISE												
			BOURGET												
1001 2002 2002	42197600 4-105703 13-1083		3701 ST AMBROISE												
			10 2085		3020	10000	2,93100								
						9524									
3001									1B 48	2 2B1	4500	2900	7400	E06 T R I	
4201 4601		M	KANNER ENTERPRISES LTD					CA							
			3701 ST AMBROISE												
			1146 204-636 DE LA FERME												
			F1024 2360 (17-183) 21												
1001 2002 2002	42197700		3709/11 ST AMBROISE												
			10 P2086		2000	9000	1,80000								
3001									2A 30	1 2B1	2200 2200	10200 8400	12400 10400	T R I	
4211 4611		M	LIONEL TOURIGNY, VENDEUR					IF							
			5600 GRENIER ST HUBERT		J3Y	IP3									
1001 2002 2002	42197750		3713 ARR ST AMBROISE												
			10 P2086		2000	3200	64000								
3001									2A	1 2B1	800	1400	2200	T R I	
4201 4601		MME	ANGUS MAC DOUGALL (FLORENCE MC GRATH), MENAGERE					IF							
			3713 ST AMBROISE		H9C	2C4									
1001 2002 2002	42197850		3715-17 ST AMBROISE												
			10 P2086		2000	5600	1,16000								
3001									2B	1 2B1	1500	22200	23700	T R I	
4204 4604		M	LIONEL TOURIGNY, VENDEUR					IF							
			5600 GRENIER ST HUBERT		J3Y	IP3									
1001 2002 2002	42197900		3721-25 ST AMBROISE												
			10 2087		2500	9000	2,21260								
						8700									

4219 2605

9F E1

4201 Ville de Montréal Service de la Section
Immobilière

4201 275 Notre Dame E. H2Y1C6

SCRT	FFP
11184	137089

562

CODE	COMPTE	EMPLACEMENT - NOM, PROFESSION, RESIDENCE						CATEGORIE BÂTIMENT	SCOLAIRE		VALEUR EN DOLLARS			MUNICIPAL	REMARQUES	
		D.V. CAD.	CADASTRE	SUBDIVISION	FRONT	PROFONDEUR	SUPERFICIE		TERR. P. C.	TERRAIN	BÂTISSE	TOTAL				
3001	42197900							2B	1	2B1	2700	9600	12500	T R I		
4202		MME DANIELLE LAURENCE						3F								
4602		3737 ST AMBROISE H9C 2C4														
1001	42198000	3735-37 ST AMBROISE						(03)								
2002		10 2112			IRR	IRR	3,60000									
3001								2B	1	2B1	9400	6200	10600	T R I		
4202		MME DANIELLE LAURENCE						3F								
4602		3737 ST AMBROISE H9C 2C4														
7001		3741-45 ST AMBROISE VOIR 71 TURGEON														
7002		TURGEON														
1001	42198100	3625 ST AMBROISE														
2002		10 2138			4000	9000	3,60000									
2004		10 P2140			2796	4500	1,25500									
2004					3410											
2006		10 2137			4000	9000	3,60000									
2008		10 2139			4000	9000	3,60000									
2010		10 P2141			3410	4500	1,54800									
2010					4102											
2999							13,60300									
3001								4J	1	2B1	17600	111600	129400	T C I	B de R 86-0891 Dec 4-7-86 (316)	
4204		MR CARL LAXER, MERCHANT						1A								
4604		5611 JELICOE COTE ST LUC H9E 125														
7001		ST AUGUSTIN														
7002		C N R TRACKS														
1001	42198200	3975 ST AMBROISE														
2002		10 P1920			34675	35250	80,00000									
2002					16925	30600										
3001								4B	2	2B1	83900	230600	314500	T C I		
4212		COLECO CANADA 1974 LIMITED						CA								
4612		9000 ST AMBROISE H9C 2C8														
1001	42198250	9011-35 ST AMBROISE														
2002		10 1920	2		30276	30710	89,96800									
2002					26170	IRR										
3001								5B	2	2B1	90900	664500	757400	T C I		

CODE	COMPTE	EMPLACEMENT - NOM PROFESSION, RESIDENCE					CATEGORIE BÂTIMENT	SCOLAIRE		VALEUR EN DOLLARS			MUNICIPAL	REMARQUES	
		DIV CAD	CADASTRE	SUBDIVISION	FRONT	PROFONDEUR		SUPERFICIE	TERS. P. C.	TERRAIN	BÂTISSE	TOTAL			
4201 4601 4202 4602	42198250	IDEAL PEETERS LIMITED 25% 137 FERDINAND MTL H4C 2S7					CA	2							
7001		LOUIS CTR													
1001 2002 3001	42198400	LOT ST AMBROISE 10 1913 P86 8775 IRR 3,16700													
4201 4601		J A DORE TRANSPORT INC 4207 ST AMBROISE H4C 2E3					CF	1							
6620		Propriété sujette à la surtaxe sur terrains vagues.													
1001 1002 2002 3001	42198500	4105/09 ST AMBROISE 71-83 ST FERDINAND 10 1913 P86 IRR 8600 5,00000													
4202 4602		M ROGER CORMIER 200 DE GASPE #902 VERDUN H3E 1E6					IF	2							
7001		ST FERDINAND													
1001 2002 2002 3001	42198600 A.108114 2-12-83	4207 ST AMBROISE 10 1913 106 5550 8865 9,95200 5580 8950													
4204 4609		J A DORE TRANSPORT INC 4207 ST AMBROISE H4C 2E3					CF	1							
1001 2002 2002 2004 2004 2999	42198700 A.108114 2-12-83	4211 ST AMBROISE 10 1913 P82 2000 9040 1,96900 2358 10 1913 P81 1300 9000 1,16300 8980 3,13200													
3001															
4201 4601		J A DORE TRANSPORT INC 4207 ST AMBROISE H4C 2E3					CF	1							
7001		4235-37 ST AMBROISE VOIR 89 ST PHILIPPE													

42198500

SEFI

4201 Home Play Vidéo Complet

4601 200 de Gaspé #902 Vendu H2F 1E6

ANNULÉ

CERT.	EPP.
25/11/83	25/11/83

42198600

CFNI

4201 Banque Nationale du Canada

4601 1440 Ouest St. Dorchester

H22 1V7

AES20

CERT.	EPP.
22/2/83	12/83

42198500

SEFI

4201 Ville de Montréal Service des logements immobiliers

4601 275 Notre-Dame E. H2F 1E6

CERT.	EPP.
25/11/83	25/11/83

42198700

CFNI

4201 Banque Nationale du Canada

4601 1440 St. Dorchester H22 1V7

AES20

CERT.	EPP.
22/2/83	12/83

SERVICE D'ÉVALUATION

CODE	COMPTE	EMPLACEMENT - NOM, PROFESSION, RESIDENCE						CATEGORIE BATHMENT	SCOLAIRE		VALEUR EN DOLLARS			MUNICIPAL	REMARQUES
		DIV. CAD.	CADASTRE	SUBDIVISION	FRONT	PROFONDEUR	SUPERFICIE		TERR. P. C.	TERRAIN	BÂTISSE	TOTAL			
7002	42198700														
1001 1002	42198800							(01)							
2002 2002															
3001															
4204 4604 4207 4607															
1001	42198900														
2002 2002	A. 960 83 6-6-83														
3001															
4201 4601															
6101															
1001	42199000														
2002 2002	A-105348 9-11-83 A-107349 9-11-83														
3001															
4201 4601															
6101															
1001	42199100														
2002 2002															
3001															
4201 4601															
1001	42199200														

42199100

CENI

4201 (60) Placements (from Diachron) Inc.

4601 4385 St-Amable H4C 2E5

CERT.	EXP.
11/1/82	11/1/83

42199200

9FE1

4201 VILLE DE MONTREAL SERVICES GESTION MOBILIERE

4601 275 NOTRE DAME E H2Y 1C6

CERT.	EXP.
2/1/83	1/1/83

42199300

MOBILE

SACI

4201 Mrs. Rae Greenberg Warden

4601 3625 de Bullion H3X 3A2

CERT.	EXP.
12/1/84	12/1/83

42199400

CENI

4201 11553 Canada Inc.

4601 3625 de Bullion H3X 3A2

CERT.	EXP.
12/1/84	12/1/83

MOBILE

CODE	COMPTE	EMPLACEMENT - NOM, PROFESSION, RESIDENCE					CATEGORIE BÂTIMENT	SCOLAIRE		VALEUR EN DOLLARS			MUNICIPAL	REMARQUES		
		DIV. CAD.	CADASTRE	SUBDIVISION	FRONT	PROFONDEUR		SUPERFICIE	TERR. P. C.	TERRAIN	BÂTISSE	TOTAL				
2002 2002	42199200	10	1913	72	2500	9506 9600	2,39400									
3001								20	1	281	2700	5700	8400	T R I		
4211 4611 4212 4612		M J ROCH LAPOINTE, JOURNALIER 1966 DUBOIS H4E 1R9 MME J ROCH LAPOINTE (ALICE LAZURE) 1966 DUBOIS H4E 1R9														
1001 2002 2002 2004 2004 2999	42199300 A-105349 9-11-83	4303-15	ST AMBROISE					(01)								
2002		10	1913	71	2500	9600	2,40600									
2002						9650										
2004		10	1913	70	2500	9650	2,41900									
2004						9700										
2999							4,82500									
3001								20	1	281	5300	29500	34800	T R I		
4201 4601		MRS HENRY BANDER (RAE GREENBERG), FERME D AFFAIRES 3625 DE SULLION H2X 3A2														
7001 7002		4317-19 ST ANDROISE VOIR 75 STE MARGUERITE STE MARGUERITE														
1001 1002	42199400 V.L.	4351-63	ST ANDROISE					(01)								
2002		70-86	STE MARGUERITE													
2002		10	1913	67	2600	9800	2,55400									
2002						9806										
2004		10	1913	66	2600	9806	2,56700									
2004						9900										
2006		10	1913	65	2600	9900	2,58000									
2006						9906										
2999							7,70100									
3001								20	1	281	8500	22800	31300	T R I		
4204 4604		M LAURENT PELLETIER, BAGONNIER 1040 30E AVENUE V LASALLE H8P 2E7														
1001	42199500	4369-81	ST AMBROISE					(01)								
2002		10	1913	63	2600	10000	2,60600									
2002						10060										
2004		10	1913	64	2600	9906	2,59300									
2004						10000										
2999							5,19900									
3001								20	1	281	5700	10200	15900	T R I		

42199200

IFT 1

4201 91 Foxroad Exord

4201 2130 Cordoba H4E 1N8

CERT.	CFE.
712183	112182

42199300

CFN1

4201 115553 Canada Inc

4201 3025 de Bullion H4X 3A2

CERT.	CFE.
131164	101165

SERVICE D'ÉVALUATION

CODE	COMPTE	EMPLACEMENT - NOM, PROFESSION, RESIDENCE					CATEGORIE BÂTIMENT	SCOLAIRE		VALEUR EN DOLLARS			MUNICIPAL	REMARQUES
		DIV CAD	CADASTRE	SUBDIVISION	FRONT	PROFONDEUR		SUPERFICIE	TERR. P. C.	TERRAIN	BÂTISSE	TOTAL		
4204 4604	42199500	M LAURENT PELLETIER, WAGONNIER 1040 30E AVENUE V LASALLE H8P 287					IF							
1001	42199600	4383-85 ST AMBROISE					(01)							
2002 2002		10 1913 62		2600	10060 10000	2,61900								
3001							28	2 281	2900	6000	8900	T R 1		
4201 4601		LES PLACEMENTS YVON DESCHENES INC 4385 ST AMBROISE #1 H9C 2E5					CF							
1001 1002	42199700	4393 ST AMBROISE 75-89 BEAUDOIN					(01)							
2002 2002 2004 2999		10 1913 61		2600	10100 10150 10450	2,63200								
3001		10 1913 P60		IRR	10450	60000 3,23200								
4204 4604		M ANDRE RAINVILLE, EPICIER 6110 BL LEGER HTL NORD H1G 111 F122 2234 25 (7-1-83) HISE 501 Rue St Michel H1Z 1E6 BEAUDOIN F122 (2/1-9-83) xm 3054					IF	2						
1001 1002	42199800	4455 ST AMBROISE 75-97 PARC SIR G E CARTIER												
2002 2002 2004 2004 2006 2006 2008 2008 2010 2010 2012 2012 2014 2014 2016 2016 2018 2018 2020 2020 2022 2022		10 1913 59		2625	10466 10513 9976	2,75400								
		10 1722 73		2400	1523 IRR	2,15900								
		10 1722 74		740	4545 4608	16800								
		10 1913 53		2600	10913 10560	2,74000								
		10 1721 48		2500	7960 7873	2,42200								
		10 1721 47		2400	2873 8884	2,13100								
		10 1721 46		2400	8887 8895	2,13300								
		10 1721 42		2533	8929 8941	2,26300								
		10 1721 41		2485	8953	2,21900								
		10 1721 40		2686	8953	2,28900								
		10 1722 P63		000	8967 9892	38500								
				618	9890									

ANNULÉ

8/1/83	11/1/83	230
--------	---------	-----

porté aux
4206 7310270
4219 3405225
4219 9850

CODE	COMPTE	EMPLACEMENT - NOM, PROFESSION, RESIDENCE						CATEGORIE BÂTIMENT	SCOLAIRE		VALEUR EN DOLLARS			MUNICIPAL	REMARQUES	
		DIV. CAD.	CADASTRE	SUBDIVISION	FRONT	PROFONDEUR	SUPERFICIE		TERR.	F. C.	TERRAIN	BÂTISSE	TOTAL			
2024	42199800	10	1722	64	2400	9090	2,37500									
2024						9399										
2026		10	1721	93	2500	8917	2,23100									
2026						8929										
2028		10	1722	65	2440	9899	2,36700									
2028						9908										
2030		10	1722	66	2452	9908	2,38500									
2030						9917										
2032		10	1722	67	2425	9917	2,39400									
2032						9926										
2034		10	1722	68	2400	9926	2,38300									
2034						9936										
2036		10	1722	69	2412	9936	2,39800									
2036						9946										
2038		10	1722	70	2400	9946	2,39900									
2038						9956										
2040		10	1722	71	2400	9956	2,37700									
2040						9966										
2042		10	1722	72	2620	9966	2,59100									
2042						9976										
2044		10	1913	PS9	1515	10390	77900									
2044						10277										
2046		10	1913	58	2600	10277	2,65000									
2046						10323										
2048		10	1913	55	2600	10419	2,71500									
2048						10466										
2999							51,70700									
3001																
4204		LA COMMISSION DES ECOLES CATHOLIQUES DE MTL														
4604		3737 SHERBROOKE E H2X 383														
6001		ECOLE ESTHER BLONDIN SECONDAIRE														
	42199850	Voir Page 426A														
1001	42199900	LOT ST AMBROISE														
2002		10	1913	57	2615	10323	2,70600									
2002						10371										
3001																
4204		LA VILLE DE MONTREAL (SERVICE DES IMMEUBLES)														
4604		275 NOTRE-DAME, E. H2Y 1C6														
1001	42200000	LOT ST AMBROISE														
2002		10	1913	56	2615	10371	2,71800									
2002						10491										
3001																
4204		LA VILLE DE MONTREAL (SERVICE DES IMMEUBLES)														
4604		275 NOTRE-DAME, E. H2Y 1C6														

ANNULÉ

ANNULÉ

VERSO

ANNULÉ

ANNULÉ

CERT.	EFF.	
2048	10419	277

E. 204-3
E-17-204-13

CERT.	EFF.	
2002	10323	264

E. 204-3
E-17-204-13

CERT.	EFF.	
2002	10371	264

E. 204-3
E-17-204-13

42199800

9FE1

4201 Ville de Montréal - Service de la gestion
immobilière

4201 275 Ave. - Dame E 424 106

CERT.	FFP.
27143	104102

223

CODE	COMPTE	EMPLACEMENT - NOM, PROFESSION, RÉSIDENCE						CATEGORIE BÂTIMENT	SCOLAIRE		VALEUR EN DOLLARS			MUNICIPAL	REMARQUES		
		UN. CAD.	CADASTRE	SUBDIVISION	FRONT	PROFONDEUR	SUPERFICIE		TERR. P. C.	TERRAIN	BÂTISSÉ	TOTAL					
1001	4219980	4455 St-Ambroise															
1002		75-97 Parc Sir Georges Etienne Cartier															
2002		10	1913	P59	15.15	103.90	779.00										
2002					0.00	102.77											
2004		10	1913	58	26.00	102.77	2,650.00										
2004					25.45	103.23											
2006		10	1913	55	26.00	104.19	2,715.00										
2006						104.66											
2008		10	1913	54	26.25	104.66	2,754.00										
2008						105.13											
2010		10	1913	53	26.00	105.13	2,740.00										
2010						105.60											
2012		10	1721	48	24.00	79.60	2,422.00										
2012					37.58	78.73											
2014		10	1721	47	24.00	88.73	2,131.00										
2014						88.84											
2016		10	1721	46	24.00	88.84	2,133.00										
2016						88.95											
2018		10	1721	P45	9.60	89.10	857.00										
2018					9.68	89.00											
2020		10	1722	74	7.40	45.45	168.00										
2020					0.00	45.08											
2022		10	1722	73	24.00	99.76	2,159.00										
2022					15.23	IRR.											
2024		10	1722	72	24.00	99.76	2,591.00										
2024						99.66											
2026		10	1722	71	24.00	99.66	2,377.00										
2026					23.73	99.56											
2028		10	1722	70	24.00	99.56	2,399.00										
2028					24.28	99.46											
2030		10	1722	69	24.12	99.46	2,398.00										
2030						99.36											
2032		10	1722	P68	24.00	99.36	1,998.00										
2032					IRR.	IRR.											
2999							35,271.00										
3001								18	2 B1	45,900	2,042,200	2,088,100	E 06	204-3			
4201		Ville de Montréal-Service de la gestion immobilière															
4601		275 Notre Dame E. H2Y 1G6															

W
 CERT. EFF. 236
 2/2/83 11/1/83

Subd. provient de
 42199800
 Autre ptie
 68XP67 portée dom.
 public.

6
 CERT. EFF. 264
 2/10/83 11/1/83

Porte par 42067400
 42067450
 42067500

CODE	COMPTE	EMPLACEMENT - NOM, PROFESSION, RÉSIDENCE						CATEGORIE BÂTIMENT	SCOLAIRE		VALEUR EN DOLLARS			MUNICIPAL	REMARQUES	
		OFF. CAD.	CADASTRE	SUBDIVISION	FRONT	PROFONDEUR	SUPERFICIE		TERR. P. C.	TERRAIN	BÂTISSE	TOTAL				
1601	42200200	LOT ST AMBROISE														
2002		10	1913	109	3375	10560	9,44300									
2002					5011	10767										
3001		ANNULÉ														
4204		LA VILLE DE MONTRÉAL (SERVICE DES IMMEUBLES)						9F	2							
4604		275 NOTRE-DAME, E. H2Y 1C6														
7001		SQ SJR GEORGES ETIENNE CARTIER														
7004		RUELLE														
7004		4625 ST AMBROISE VOIR 75 DELINELLE														
7005		DELINELLE														
1001	42200600	4681 ST AMBROISE														
2002		10	1913	P31	2600	6103	1,33300									
2002					1809	6052										
2004		10	1913	P30	2600	6052	1,57500									
2004						6062										
2006		10	1913	P29	2600	6062	1,57700									
2006						6072										
2008		10	1913	P28	2600	6072	1,58000									
2008						6083										
2010		10	1913	P27	2600	6083	1,58300									
2010						6093										
2012		10	1913	P26	1590	6093	1,21600									
2012					2389	6183										
2999							8,86900									
3001								18	281	14700	295200	309900	E06	204-3		
4204		LA VILLE DE MONTRÉAL (SERVICE DES IMMEUBLES)						9F	1							
4604		275 NOTRE-DAME, E. H2Y 1C6														
6001		VOIRIE														
6002		FINS PUBLIQUES														
1001	42200700	LOT ST AMBROISE														
2002		10	1913	P31	1809	5027	75600									
2002					1129	5060										
3001								68	281	900		900	E06	204-3		
4204		LA VILLE DE MONTRÉAL (SERVICE DES IMMEUBLES)						9F	1							
4604		275 NOTRE-DAME, E. H2Y 1C6														
1001	42200800	LOT ST AMBROISE														
2002		10	1913	P30	2600	5060	1,27600									
2002						4760										

SERVICE D'ÉVALUATION

CODE	COMPTE	EMPLACEMENT - NOM, PROFESSION, RESIDENCE						CATEGORIE BÂTIMENT	SCOLAIRE		VALEUR EN DOLLARS			MUNICIPAL	REMARQUES
		DIV. CAD.	CADASTRE	SUBDIVISION	FRONT	PROFONDEUR	SUPERFICIE		TERR. P. C.	TERRAIN	BÂTISSE	TOTAL			
3001	42200800							68	281	1500		1500	E04	204-3	
4204 4604		LA VILLE DE MONTREAL (SERVICE DES IMMEUBLES) 275 NOTRE-DAME, E. H2Y 1C6						9F							
1001	42200900														
2002 2002															
3001								68	281	1300		1300	E04	204-3	
4204 4604		LA VILLE DE MONTREAL (SERVICE DES IMMEUBLES) 275 NOTRE-DAME, E. H2Y 1C6						9F							
1001	42201000														
2002 2002															
3001								68	281	1400		1400	E04	204-3	
4204 4604		LA VILLE DE MONTREAL (SERVICE DES IMMEUBLES) 275 NOTRE-DAME, E. H2Y 1C6						9F							
1001	42201100														
2002 2002															
3001								68	281	1400		1400	E04	204-3	
4204 4604		LA VILLE DE MONTREAL (SERVICE DES IMMEUBLES) 275 NOTRE-DAME, E. H2Y 1C6						9F							
1001	42201200														
2002 2002															
3001								68	281	1600		1600	E04	204-3	
4204 4604		LA VILLE DE MONTREAL (SERVICE DES IMMEUBLES) 275 NOTRE-DAME, E. H2Y 1C6						9F							
7001		DE COURCELLE													
1001	42201300														
		4733 ST AMBROISE													

CODE	COMPTÉ	EMPLACEMENT - NOM, PROFESSION, RESIDENCE						CATEGORIE BÂTIMENT	SCOLAIRE		VALEUR EN DOLLARS			MUNICIPAL	REMARQUES		
		CAD	LADASSE	SUBDIVISION	FRONT	PROFONDEUR	SUPERFICIE		TERR.	TERR.	TERRAIN	BÂTISSE	TOTAL				
2002	42201300	10	1709	479-1	1170	000	8,99500										
2002					16900	11250											
2004		10	3412	P15	IRR	3160	5,96500										
2004					15200	3840											
2006		10	3413	P177	IRR	3840	97000										
2006					4900	000											
2009							15,43000										
3001								46	2	281	18700	46200	64900	T C 1			
4201		J A L G PILON INC 4733 ST AMBROISE H9C 2E8															
4601		HILL 50 EQUIPEMENT 5100															
6009																	
1001	42201450	4741 ST AMBROISE															
2002		10	1704	P479	31500	11077	34,80000										
2002						11018											
3001								4J	1	281	92200	79000	116200	T C 1			
4204		MR MAURY H SALIS, EXECUTIVE 4741 St Ambroise H9C 2E8 2440 ST LOUIS V ST LAURENT H4N 1P8 5825 Av. Solomon						1A	2								
4604		MRS HERKY H LEVINE (BETTY GOODMAN), #501 C. St. Luc. H4W 3A5						5A	2								
4207		5725 RAND AV COTE ST LUC H9E 2K6 1122 St. Luc H4W 3A5															
4607																	
1001	42201500	4855 ST AMBROISE															
2002		10	1704	P479	7550	11018	14,77100										
2002					14353	7500											
2004		10	P3413		5900	000	1,03200										
2004						3500											
2006		10	3413	83	2600	0900	2,51000										
2006						10400											
2008		10	3413	P80	2600	11000	2,86000										
2010		10	1704	F6	2600	2100	35000										
2010						600											
2012		10	1704	P5	2600	600	7800										
2014		10	3413	84	2600	7100	2,08000										
2014						8900											
2016		10	1704	P7	2600	3900	70000										
2016						2100											
2018		10	3413	86	2600	3500	1,15700										
2018						5450											
2020		10	1704	P9	2600	7500	1,70300										
2020						5600											
2022		10	3413	85	2600	5100	1,62500										
2022						5400											
2024		10	3413	P82	2600	10400	2,76200										
2024						11000											
2026		10	3413	P91	2600	11000	2,86000										
2028		10	1704	P8	2600	4400	1,23500										
2028						4600											
2009							35,62300										

CERT.	EFF.
178-8	29-6-8

CODE	COMPTE	EMPLACEMENT - NOM, PROFESSION, RÉSIDENCE						CATEGORIE BÂTIMENT	SCOLAIRE			VALEUR EN DOLLARS			MUNICIPAL	REMARQUES
		DIV. CAD.	CADASTRE	SUBDIVISION	FRONT	PROFONDEUR	SUPERFICIE		TERR. P. C.	TERRAIN	BÂTISSE	TOTAL				
3001	42201500							4C	Z	281	43400 32450	57500 47500	100900 90400	T C 1	5/11/84 / 1/16/83 266	
4204		LA FERME ST LAURENT LTEE 6726 GARNIER H26 3A4						CF								
4204		ST REMI														
7001		ST REMI														
1001	42202400	5001 ST AMBROISE														
2002		10	1703	314		100	2300					2300				
2004		10	3413	171		2000	6900					1,30000				
2004							6100									
2006		10	3413	170		2000	6100					1,16000				
2006							5500									
2008		10	3413	172		100	6900					6900				
2010		10	1703	313		2000	2300					54000				
2010							3100									
2012		10	1703	312		2000	3100					68000				
2012							3700									
2999												3,77200				
3001								4F	1	281	7000	45900	52900	T C 1		
4201		M LEON GAUMOND JR, DEBOSSEUR						1F								
4601		5011 ST AMBROISE H4C 2E9														
1001	42202500	ARR 5011 ST AMBROISE														
2002		10	3413	169		2000	5500					1,06000				
2002							5100									
2004		10	1703	311		2000	3700					78000				
2004							4100									
2999												1,84000				
3001								2E	1	281	2200	2500	4700	T R 1		
4201		M LEON GAUMOND JR, DEBOSSEUR						1F								
4601		5011 ST AMBROISE H4C 2E9														
1001	42202600	5011-13 ST AMBROISE														
2002		10	3413	168		2000	3100					96000				
2002							4700									
2004		10	1703	310		2000	4100					86000				
2004							4500									
2999												1,84000				
3001								2B	1	281	2200	14300	16500	T R 1		
4201		M LEON GAUMOND JR, DEBOSSEUR						1F								
4601		5011 ST AMBROISE H4C 2E9														

CODE	COMPTE	EMPLACEMENT - NOM, PROFESSION, RESIDENCE						CATEGORIE BÂTIMENT	SCOLAIRE		VALEUR EN DOLLARS			MUNICIPAL	REMARQUES
		DIV. CAD.	CADASTRE	SUBDIVISION	FRONT	PROFONDEUR	SUPERFICIE		TERR. P. C.	TERRAIN	BÂTISSE	TOTAL			
1001	42202700	LOT ST AMBROISE													
2002		10	1703	309	2000	4500									
2002						4700									
2009		10	3913	167	2000	4700									
2009						4500									
2999							1,89000								
3001								7A	1	2B1	2200		2200	TUV 1	
4201		M LEON GAUKOND JR., DEBOISSEUR													
4601		5011 ST AMBROISE HRC 2E9						IF	1						
6670		Propriété adjointe à la suite des terrains vagues.													
1001	42203000	5029 ST AMBROISE													
2002		10	1703	305	2000	4360									
2002						4100									
2009		10	3913	160	2000	6000									
2009						6900	1,29000								
2006		10	1703	302	2000	3200									
2006						2300									
2008		10	1703	306	2000	4560									
2008						4360	89000								
2010		10	3913	163	2000	4860									
2010						5100	99500								
2012		10	3913	162	2000	5100									
2012						5500	1,06000								
2014		10	1703	304	2000	4100									
2014						2700	78000								
2016		10	3913	161	2000	6500									
2016						6000	1,15000								
2018		10	3913	164	2000	4610									
2018						4860	95000								
2020		10	1703	303	2000	3700									
2020						3200	69000								
2022		10	1703	308	2000	4700									
2024		10	3913	166	2000	4500									
2024						4700	90000								
2026		10	1703	307	2000	4700									
2026						4560	92500								
2028		10	3913	165	2000	4500									
2028						4660	91500								
2999							12,88000								
3001								4B	1	2B1	15,300	168,800	184,100	T C 1	
4201		MR CHAIM SCHVINNER, HOMME D AFFAIRE													
4601		535 WISEMAN OUTREMONT H2V 3K1						1A	2						
4202		MRS CHAIM SCHVINNER (HELEN SINGER)													
4602		535 WISEMAN OUTREMONT H2V 3K1						2A	2						
1001	42203300	LOT ST AMBROISE													
2002		10	1703	301	2000	2300									
2002						1400	37000								
2009		10	3913	159	2000	6900									
2009						7800	1,47000								

AL 270 S.
O. de R. 24-1026
(31-1-10) M.C.

CODE	COMPTE	EMPLACEMENT - NOM, PROFESSION, RESIDENCE						CATEGORIE BÂTIMENT	SCOLAIRE		VALEUR EN DOLLARS			MUNICIPAL *	REMARQUES	
		DIV CAD.	CADASTRE	SUBDIVISION	FRONT	PROFONDEUR	SUPERFICIE		TERR. P. C.	TERRAIN	BÂTISSE	TOTAL				
2999	42203300						1,84000									
3001								7A	1	2B1	2200		2200	T R 1		
4203		MME JEAN GUY FILION (LORRAINE AMYOT)						2F								
4603		9270 ST JACQUES H9C 1J6														
1001	42203400	LOT ST AMBROISE														
2002		10 3413	158		2000	IRR	1,66000									
2004		10 1703	300		2400	1400	18000									
2004						400										
2999							1,84000									
3001								7A	1	2B1	2200		2200	T R 1		
4203		MME JEAN GUY FILION (LORRAINE AMYOT)						2F								
4603		4270 ST JACQUES H9C 1J6														
1001	42203500	5053-55 ST AMBROISE														
2002		10 1703	299		IRR	IRR	1600									
2004		10 3413	157		2600	IRR	1,82400									
2999							1,84000									
3001								2B	1	2B1	2200	6500	8700	T R 1		
4201		M PIERRE TAYLOR, COIFFEUR						1F								
4601		1400 PINE AV 0-0-1005 H9G 1B1 875 PLESSIS, ST-VINCENT-DE-PAUL, LAVAL H7E 4S8 R1222 #2360 L.J (17/83)														
1001	42203600	5059 ST AMBROISE														
2002		10 3413	156		2000	9200	1,84000									
3001								2A	1	2B1	2200	6200	8400	T R 1		
4201		MME PAULETTE HENAU, COMMISS DE BUREAU						3F								
4601		5059 ST AMBROISE H9C 2E9														
1001	42203700	5061-63 ST AMBROISE														
2002		10 3413	155		2000	9200	1,84000									
3001								2B	1	2B1	2200	4400	6600	T R 1		
4201		M ROGER TESSIER, OPERATEUR						1F								
4601		5063 ST AMBROISE H9C 2E9														
4202		MME ROGER TESSIER (MARIE-PAUL BICHSEL)						4F								
4602		5063 ST AMBROISE H9C 2E9														

VERSO

4225 3300

1811

4201 H. Jacques Gagnier
4161 5181 St-Amand 446 369

CERT.	EFF.
21/10/53	12/11/53

CODE	COMPTE	EMPLACEMENT - NOM, PROFESSION, RESIDENCE					CATEGORIE BÂTIMENT	SCOLAIRE		VALEUR EN DOLLARS			MUNICIPAL	REMARQUES	
		DIV. CAD.	CADASTRE	SUBDIVISION	FRONT	PROFONDEUR		SUPERFICIE	TERR.	TERR. P. C.	TERRAIN	BÂTISSE			TOTAL
4204 4604	42204200	M DOLPHE GOUR, MENUISIER 5101 ST AMBROISE H9C 2E9					1F								
1001	42204300	5105-07 ST AMBROISE					(01)								
2002		10 3413 142			2000	9200									
3001							2B	1	2B1	2200	23500	25700	T R 1		
4202 4602		M GAETAN LAUZON, MENUISIER 3511 EDGAR FABREVILLE H7P 2E6					1F								
1001	42204400	5109-11 ST AMBROISE					(01)								
2002		10 3413 141			2000	9200									
3001							2B	1	2B1	2200	23500	25700	T R 1		
4202 4602		M GAETAN LAUZON, MENUISIER 3511 EDGAR FABREVILLE H7P 2E6					1F								
1001	42204500	5113 ST AMBROISE					(01)								
2002		10 3413 140			2000	9200									
3001							2A	1	2B1	2200	16300	18500	T R 1		
4201 4601		M ALFRED LAPAIX 5113 ST AMBROISE H4C 2E9					1F								
4202 4602		MME ENA CHARLES LAPAIX 5113 ST AMBROISE H4C 2E9					2F								
1001	42204600	5115 ST AMBROISE													
2002		10 3413 139			2000	9200									
2004		10 3413 138			2000	9200									
2999															
3001															
4203 4603		M LUC VAILLANCOURY, MECANICIEN 379 LOUIS FORTIER LA CALLE H8A 3E4 8272 Central V. La Salle H8P 3N9F1222 2469(29-3-83) DC					1F								
1001	42204800	5125-27 ST AMBROISE					(01)								
2002		10 3413 137			2000	9200									
3001							2B	1	2B1	2200	16500	18700	T R 1		

CODE	COMPTE	EMPLACEMENT - NOM, PROFESSION, RÉSIDENCE						CATEGORIE BÂTIMENT	SCOLAIRE		VALEUR EN DOLLARS			MUNICIPAL	REMARQUES
		DIV. CAD.	CADASTRE	SUBDIVISION	FRONT	PROFONDEUR	SUPERFICIE		TERR. P. C.	TERRAIN	BÂTISSE	TOTAL			
4201 4601	42204800	M													
1001	42204900														
2002			10 3413	136	2000	9200	1,84000								
3001								7A	1	281	2200		2200	T/V	I
4201 4601 6620		M													
1001	42205000														
2002			10 3413	135	2000	9200	1,84000								
3001								3B 2C	1	281	2200 2200	5900 7000	8100 10000	T R	I
4203 4603 4604 4604		M													
1001	42205100														
2002			10 3413	134	2000	9200	1,84000								
3001								2B	1	281	2200	6000	8200	T R	I
4201 4601		MME													
1001	42205200														
2002			10 3413	133	2000	7200 9200	1,64000								
2004			10 1703	297	IRR	IRR	20000								
2999							1,84000								
3001								4A	1	281	2100	7700	9800	T S	I
4211 4611		M													
1001	42205300														
2002			10 1703	296	2000	2000	20000								
2004			10 3413	132	2000	3600 7200 5600	1,64000								

42205000

IFTI

4203 H. Albert Dufour

4603 5125 St. Amador H4C 2E9

3FTI

4204 H. Dumas José Baidan

4604 3010A St. Julien H4S 2B2

5701 H. D. J. Baidan

5702 3010A St. Julien H4S 2B2

CEM	1/1	
21/12	6/8/83	

42205100

IFTI

4201 H. Albert Dufour

4601 5125 St. Amador H4C 2E9

CEM	1/1	
21/12	4/6/83	

CODE	COMPTE	EMPLACEMENT - NOM, PROFESSION, RÉSIDENCE						CATEGORIE BÂTIMENT	SCOLAIRE		VALEUR EN DOLLARS			MUNICIPAL	REMARQUES	
		DIV. CAD	CADASTRE	SUBDIVISION	FRONT	PROFONDEUR	SUPERFICIE		TERR.	P. C.	TERRAIN	BÂTISSE	TOTAL			
2999	42205300						1,24000									
3001								2B	1	2B1	2200	7600	10000	T R 1		
4201		MME LUCIENNE BOUCHARD														
4601		5147 ST AMBROISE H4C 2E9														
1001	42205400	5149-51 ST AMBROISE														
2002		10	3413	131	2000	5600	97000									
2002						4100										
2004		10	1703	295	2000	3600	87000									
2004						5100										
2999							1,24000									
3001								2B	1	2B1	2200	10400	12600	T R 1		
4201		M ROBERT LORD, CHAUFFEUR														
4601		5149 ST AMBROISE H4C 2E9														
1001	42205500	5153-55 ST AMBROISE														
2002		10	1703	294	2000	5100	1,14000									
2002						6300										
2004		10	3413	130	2000	4100	70000									
2004						2900										
2999							1,34000									
3001								2B	1	2B1	2200	6900	9100	T R 1		
4201		M ROBERT LAROCQUE														
4601		5153 ST AMBROISE H4C 2E9														
1001	42205600	5157-59 ST AMBROISE														
2002		10	3413	129	2000	2900	47000									
2002						1800										
2004		10	1703	293	2000	7400	1,37000									
2004						6300										
2999							1,24000									
3001								2A 2B	1	2B1	2200 2200	3400 6800	10600 9000	T R 1		
4201		M MICHEL GENDRON, CHAUFFEUR														
4601		5159 ST AMBROISE H4C 2E9														
1001	42205700	5161-63 ST AMBROISE														
2002		10	3413	128	2000	1800	23000									
2002						500										
2004		10	1703	292	2000	7400	1,61000									
2004						8700										

CODE	COMPTÉ	EMPLACEMENT - NOM, PROFESSION, RESIDENCE						CATEGORIE BÂTIMENT	SCOLAIRE		VALEUR EN DOLLARS			MUNICIPAL	REMARQUES
		DIV. CAD.	CADASTRE	SUBDIVISION	FRONT	PROFONDEUR	SUPERFICIE		TERR.	P. C.	TERRAIN	BÂTIMENT	TOTAL		
2999	42205700						1,84000								
3901								2B	1	281	2200	11100	13500	T R 1	
4201															
4601															
1091	42205800							(01)							
2002															
2004															
2009															
2999															
3001								2B	1	281	2200	8800	11000	T R 1	
4201															
4601															
4202															
4602															
1001	42205900							(01)							
2002															
3001								2B	1	281	2200	4600	6800	T R 1	
4201															
4601															
1001	42206000							(01)							
2002															
3001								2A	1	281	2100	22500	24600	T R 1	
4201															
4601															
1001	42206100							(01)							
2002															
3001								2B	1	281	2200	5200	7400	T R 1	
4201															
4601															
4202															
4602															

CODE	COMPTE	EMPLACEMENT - NOM, PROFESSION, RESIDENCE						CATEGORIE D'IMMEUBLE	SCOLAIRE		VALEUR EN DOLLARS			MUNICIPAL	REMARQUES
		DIV. CAD.	CADASTRE	SUBDIVISION	FRONT	PROFONDEUR	SUPERFICIE		TERR. P. C.	TERRAIN	BÂTISSE	TOTAL			
1001	42206200														
2002															
3001															
4202															
4602															
1001	42206300														
	A.95080														
2002															
2009															
2999															
3001															
4204															
4604															
1001	42206400														
2002															
3001															
4201															
4601															
1001	42206500														
2002															
3001															
4201															
4601															
4202															
4602															
1001	42206600														
	A.98649														
2002															
3001															
4211															
4611															
1001	42206650														

42204400

3FI1

4201 Mlle Jacqueline Ruess

4201 60 St-Joseph - Etienne - Canton #4

2FI1

4202 Mme Genevieve Ponton - Chenevix

4202 6837 Boulevard H4E 3L7

CERT.	EFF.
23/10/83	21/11/83

42206300

3FI1

4201 Mlle DOROTHEE NAMEUX

4201 5114 ST MARIE H4C 1K5

CERT.	EFF.
14/7/83	7/8/83

42206600

3FI1

4201 Mme MARIE ROSE PERRON-LARAMEE

4201 5199 ST AMBROISE H4C 2E9

CERT.	EFF.
19/8/83	6/7/83

AEBSS

CODE	COMPTÉ	EMPLACEMENT - NOM, PROFESSION, RESIDENCE						CATEGORIE BÂTIMENT	SCOLAIRE	VALEUR EN DOLLARS			MUNICIPAL	REMARQUES		
		DIV. CAD.	CADASTRE	SUBDIVISION	FRONT	PROFONDEUR	SUPERFICIE			TERR P. C.	TERRAIN	BÂTISSE			TOTAL	
2002	42206650	10	1703	281	2000	9200	1,84000									
3001								7A								
4204	4604	M MARCEL GOULET, YISSERANO 3258 LEON BRISEBOIS ILE BIZARD H9C 1V1						1F								
6620		<i>Propriété acquise à une taxe sur l'exercice 1982</i>														
1001	42206750	LOT ST AMBROISE						(01)								
2002		10	1703	280	2000	9200	1,84000									
3001								7A	1	281	2200		2200	T R 1		
4201	4601	M HUBERT LANTEIGNE 70 GEORGES ETIENNE CARTIER 5217 ST-AMBROISE H4C 2E9						1F								
		F1222 12360 (17-1-83) L.I.														
1001	42207100	5217 ST AMBROISE														
2002		10	3413	124	2000	2300	45000									
2002						9200										
2004		10	1703	276	2000	6900	1,19000									
2004						5000										
2004		10	3413	125	2000	500	20000									
2004						2300										
2000		10	1703	277	2000	8700	1,56000									
2008						6900										
2010		10	3413	126	IRR	IRR	1300									
2012		10	1703	278	2000	9200	1,82000									
2012						8700										
2014		10	1703	279	2000	9200	1,84000									
2999							7,36100									
3001								4B	1	281	9000	106500	117500	T C 1		
4201	4601	M HUBERT LANTEIGNE, ENTREPRENEUR 70 PARC GEORGES ETIENNE CARTIER #1 H9C 2Z9						1F								
1001	42207200	5225-27 ST AMBROISE						(01)								
2002		10	3413	123	2000	4200	1,04000									
2002						4900										
2004		10	1703	275	2000	5000	78000									
2004						2800										
2999							1,84000									
3001								2B	1	281	2200	12400	14600	T R 1		
4204	4604	MME MAGELLA SIROIS (ANNONCIADIE COUTURE) 5225 ST AMBROISE H4C 2E9						2F								
1001	42207300	5229-31 ST AMBROISE						(01)								

4220450

IFCI

4201 14 Hubert Boulligne Jr

4201 30 St. St. George Etienne Courtes #1

H4. 229

CART.	EFF.
021123	11/1/83

CODE	COMPTE	EMPLACEMENT - NOM, PROFESSION, RESIDENCE						CATEGORIE BÂTIMENT	SCOLAIRE		VALEUR EN DOLLARS			MUNICIPAL	REMARQUES
		DIV. CAD.	CADASTRE	SUBDIVISION	FRONT	PROFONDEUR	SUPERFICIE		TERR. P. C.	TERRAIN	BÂTISSE	TOTAL			
2002	42207300	10	3413	122	2000	6400	1,50000								
2002						8600									
2004		10	1703	279	2000	2800	34000								
2004						600									
2999							1,84000								
3001								2B	1	281	2200	24800	27000	T R I	
4201		M	ANDRE LAMBERT					1F	1						
4601			240A-BEAUDOIN	H4C-272	5229	St-Ambroise	H4C 2E9								
4202		M	Mlle DENISE DUBOIS					3F	1						
4602			240A-BEAUDOIN	H4C-272	5229	St-Ambroise	H4C 2E9								
1001	42207400	5233-35	ST AMBROISE					(01)							
2002		10	3413	121	2000	8600	1,81600								
2002						9200									
2004		10	1703	273	IRR	IRR	2400								
2999							1,84000								
3001								2B	1	281	2200	14600	16800	T R I	
4201		M	BERNARD TURCOTTE JR					1F	1						
4601			5235 ST AMBROISE	H4C	2E9										
4202		M	Mlle LINDA CHAMPAGNE					3F	1						
4602			5235 ST AMBROISE	H4C	2E9										
1001	42207500	5237-39	ST AMBROISE					(01)							
2002		10	3413	120	2000	9200	1,84000								
3001								2B	1	281	2200	7700	9900	T R I	
4201		M	RAYMOND LEDUC					1F	1						
4601			5161 NOTRE DAME O	H4C	1T4										
1001	42207600	5241-49	ST AMBROISE					(01)							
2002	A.98650 5-7-83	10	3413	119	7100	9200	3,26600								
3001								1B 2B	1	201	4000	3700	7700	T R I	
4201		M	BERNARD DIONNE					1F	1						
4601			5181 STE MARIE	H4C	1T4										
			250 St-Jermain	H4C	258										
7001			CH DE LA COTE ST PAUL												
7002			TRAVERSEZ												
7003			CH DE LA COTE ST PAUL												
1001	42207660	5240	ST AMBROISE												

42207600

9F21

4201 Ville de Montréal

4601 275 Notre-Dame Est H2G1C6

CERT.	F.P.	RE
10-10-82	5782	261

CODE	COMpte	EMPLACEMENT - NOM, PROFESSION, RESIDENCE						CATEGORIE BÂTIMENT	SCOLAIRE		VALEUR EN DOLLARS			MUNICIPAL	REMARQUES
		D.V. CAD	CADASTRE	SUBDIVISION	FRONT	PROFONDEUR	SUPERFICIE		TERR. P. C.	TERRAIN	BÂTISSE	TOTAL			
2002	42207660	10 3413	29	13400	5000	7,69500									
2002				17200											
2004		10 3413	28	17200	5000	9,61200									
2004					21000										
2999							17,30700								
3001								70	1 281	21000	1900	22900	FMV-1		
4202	4602	MR HARRY S SALIS 5370 CH DE LA CÔTE ST PAUL H9C 1X4													
4602		CORRESPONDANCE ANGLAISE													
6400															
1001	42207700	LOT ST AMBROISE													
2002		10 3413	24	6000	23000	14,91000									
2002					26700										
2004		10 3415	P4	IRR	IRR	1,67100									
2999						16,58100									
3001								70	2 281	20100		20100	T/V 1		
4211	4611	FRANCON 1966 LIMITEE 3701 JARRY E H1Z 262													
4611		ATT PG BOX 2000 MONTREAL Propriété sujette à la sanction sur terrains vagues.													
5701															
6600															
1001	42207800	LOT ST AMBROISE													
2002		10 3413	23	12000	26700	36,98000									
2002					34100										
2004		10 3415	P3	IRR	IRR	3,90400									
2999						39,88400									
3001								70	2 281	48300		48300	T/V 1		
4211	4611	FRANCON 1966 LIMITEE 3701 JARRY E H1Z 262													
4611		Propriété sujette à la sanction sur terrains vagues.													
6600															
1001	42208000	5170 ST AMBROISE													
2002		10 3413	P22	12000	34100	42,09300									
2002					IRR										
2004		10 3413	P21	12000	38400	44,50700									
2006		10 3413	P20	800	38400	10,75800									
2006				12000	IRR										
2999						97,36000									
3001								58	2 281	117800	151000	259800	T/C 1		
4211	4611	FRANCON 1966 LIMITEE 3701 JARRY E H1Z 262													
4611															
5701		ATT P 0 BOX 2000 MONTREAL													

02583

SERVICE D'ÉVALUATION

CODE	COMPTE	EMPLACEMENT - NOM, PROFESSION, RÉSIDENCE					CATEGORIE D'IMMEUBLE	SCOLAIRE		VALEUR EN DOLLARS			MUNICIPAL	REMARQUES	
		DIV CAD	CADASTRE	SUBDIVISION	FRONT	PROFONDEUR		SUPERFICIE	TERR. P. C.	TERRAIN	BÂTISSE	TOTAL			
4101	42208000	OCCUPATION DU DOMAINE PUBLIC					VALEUR	64							
1001	42208020	BERGE DU CANAL LACHINE													
2002		10 3413	P20												
2004		10 3413	P21												
2006		10 3413	P22												
2008		10 3413	P23												
2999						4,96190									
3001								7B	2 281	5700		6700	T V 1		
4211		FRANCON 1966 LIMITEE													
4611		3701 JARRY E RIZ 262													
5701		ATT PO BOX 2000 MONTREAL													
6500		OCC PROP DE LA VOIE MARITIME													
6600		Propriété sujette à la surtaxe sur terrains vagues.													
1001	42208100	5080 ST AMBROISE													
2002		10 3413	P20	11200	33366	37,38500									
2004		10 3413	P19	24000	40600	99,77500									
2006		10 3413	P18		42700										
2999						137,16000									
3001								5B	2 281	166000	192900	358900	T C 1		
4204		E J MAXWELL LTD													
4604		5080 ST AMBROISE N9C 261													
6101		OCCUPATION DU DOMAINE PUBLIC					VALEUR	51							
1001	42208200	5070 ST AMBROISE													
2002		10 3413	P17	12000	42700	51,59000									
2004					43800										
2004		10 3413	P16	7000	43800	30,56400									
2004					43600										
2999						82,15400									
3001								5B	2 281	99400	232000	332200	T C 1		
4201		P P G INDUSTRIES CANADA LTD													
4601		1010 STE CATHERINE O													
5701		ATT DOMINION TAR AND CHEMICALS CO													
5702		449-9 STE CATHERINE O #235 RESTAURANT #32-173													
		1600 St. Catherine H4H 1P3 P222 (20-9-83) ann 3051													
6101		OCCUPATION DU DOMAINE PUBLIC					VALEUR	60							

CODE	COMPTE	EMPLACEMENT - NOM, PROFESSION, RESIDENCE						CATEGORIE BÂTIMENT	SCOLAIRE		VALEUR EN DOLLARS			MUNICIPAL	REMARQUES
		DIV CAD	CADASTRE	SUBDIVISION	FRONT	PROFONDEUR	SUPERFICIE		TERR P. C.	TERRAIN	BÂTISSÉ	TOTAL			
1001	42208300	LOT ST AMBROISE													
2002		10 3413	P16		5000	43600									
2002						IRR									
2004		10 3413	P15		5000	43125									
2004															
2999															
3001								18 7A	2	261	52400		52400	T/V	
4201		QUONTA HOLDINGS LTD						CA							
4601		931 COURTEMANCHE MTL EST H1B 4X7													
6620		Propriété sujette à la surtaxe sur terrains vagues.													
1001	42208400	5022 ST AMBROISE													
2002		10 3413	P15		7000	43130									
2002						42711									
2004		10 3413	P14		7000	42711									
2004						42470									
2006		10 3413	P14		5000	42470									
2006						42200									
2008		10 3413	P13		2000	42200									
2008						42100									
2999															
3001								5B	2	281	108300	383100	491400	T C 1	
4201		QUONTA HOLDINGS LTD						CA							
4601		431 COURTEMANCHE MTL EST H1B 4X7													
5101		OCCUPATION DU DOMAINE PUBLIC													
						VALEUR	450								
1001	42208455	LOT ST AMBROISE													
2002		10 3413	P12		3650	41190									
2002					2400	41200									
3001								7A	1	281	15100		15100	T/V 1	
4201		M DAVID KERKERIAN						IF							
4601		5960 PAGE BROSSARD EST IK2													
6620		3980 Brighton H3S 7.8 (F. 122) #3240 6-28-11-83 lb)													
		Propriété sujette à la surtaxe sur terrains vagues													
1001	42208485	5020 ST AMBROISE													
2002		10 3413	P13		IRR	41900									
2002					2600	43600									
3001								4C	1	281	19200	20700	40100	T C 1	
4201		M DAVID KERKERIAN						IF							
4601		5960 PAGE BROSSARD U44 IK3													

42208455

2PT1

4201 Hans Hillebrand

4201 2982 av. Bimontan 1135 ITB

1911	1912	1913	1914
1915	1916	1917	1918

SERVICE D'ÉVALUATION

CODE	COMPTE	EMPLACEMENT - NOM, PROFESSION, RESIDENCE						CATEGORIE BÂTIMENT	SCOLAIRE		VALEUR EN DOLLARS			MUNICIPAL	REMARQUES
		DIV. CAD	CADASTRE	SUBDIVISION	FRONT	PROFONDEUR	SUPERFICIE		TERR. P. C.	TERRAIN	BÂTISSE	TOTAL			
1001	42208600	LOT ST AMBROISE													
2002		10	1704	P12	9330	2870									
2002					8990	400									
2004		10	1704	P11	IRR	IRR					2400				
2006		10	3413	P12	1700	42430					7,90000				
2008		10	3413	P11	12000	41130					49,06000				
2008					12010	40570									
2010		10	3413	P10	12000	40500					48,26700				
2010					IRR	39650									
2012		10	3413	P9	12090	39650					44,65600				
2012					12065	37750									
2014		10	3413	P8	9330	38000					24,70600				
2014					5468	IRR									
2999											177,18400				
3001								76	2	281	214400		214400	70/1	
4204		LANDCAP HOLDING CO LTD													
4604		2760 AIRD HWY 287													
6620		Propriété sujette à la surface pour terrains vagues.													
1001	42208600	4710-4700 ST AMBROISE													
2002		10	1704	P12	9290	2625					1,29600				
2002					4000	3700									
2004		10	1704	13	6000	3700					1,19700				
2004					IRR	2800									
2006		10	1704	14	4000	2800					60000				
2006					IRR										
2008		10	3413	P8	4000	IRR					13,86500				
2008					4583	3700									
2010		10	3413	P7	IRR	9000					8,34900				
2010					10000	6500									
2012		10	3413	P6	8700	IRR					4,65000				
2012					10000	9000									
2014		10	3413	P5	11000	9000					8,31000				
2014					10000	IRR									
2016		10	3413	P4	2000	7000					5,32500				
2016					9500	IRR									
2018		10	3412	12	3700	IRR					5,98000				
2018					500	13000									
2020		10	3412	P11	4300	13000					5,85200				
2020					4000	15200									
2022		10	3413	176	6300	9000					5,40000				
2022					6000	9500									
2024		10	3413	175	16500	IRR					95,74200				
2024					56000	IRR									
2026		10	3413	174	18500	10000					21,76500				
2026					24500	IRR									
2028		10	3412	14	4000	7500					1,30900				
2028					10000	4500									
2030		10	3412	P11	6689	21065					15,66000				
2030					9840	30833									
2032		10	3413	P3	9840	17931					8,55400				
2032					6017	10582									
2034		10	1913	P22	332	368					500				
2034					IRR	317									

CODE	COMPTE	EMPLACEMENT - NOM, PROFESSION, RESIDENCE						CATEGORIE BÂTIMENT	SCOLAIRE	VALEUR EN DOLLARS			MUNICIPAL	REMARQUES	
		LIV. CAD	CADASTRE	SUBDIVISION	FRONT	PROFONDEUR	SUPERFICIE			TERR. P. C.	TERRAIN	BÂTISSE			TOTAL
2036	42208600	10	1913	21	12000	600	4,86000								
2036						7500									
2038		10	1913	P22	600	IRR	1500								
2043		10	3412	P11	100	30300	30300								
2042		10	3412	P10	12000	30300	40,81700								
2042					IRR	35150									
2044		10	3413	P3	100	11100	11100								
2046		10	3413	P2	9300	11100	5,16100								
2046					IRR										
2048		10	1913	20	12000	7500	8,70000								
2048					IRR	7000									
2050		10	3412	P9	IRR	35150	40,91900								
2050					12000	32892									
2052		10	1913	19	12000	7000	8,52000								
2052					IRR	7200									
2054		10	3412	P8	IRR	32892	37,29100								
2054					12000	29250									
2056		10	1913	18	12000	7200	9,90000								
2056					IRR	9300									
2058		10	3412	P7	IRR	29250	31,77000								
2058					12908	23700									
2999							397,22600								
3001								50							
4204								4	2	2B1	480700	2554400	3035100	T C 1	
4604		SIMMONS LIMITED 4700 ST AMBROISE H4C 2C9													
5701		ATT GULF & WESTERN CANADA LTD 110 BLOOR ST WEST #305 TORONTO ONTARIO M5S 2B7													
5702															
1001	42208948	LOT ST AMBROISE													
2002		10	1913	P16	2910	19600	5,51400								
2002					3198	18298									
2004		10	3412	P5	3198	18200	5,53600								
2004					2927	19848									
2999							11,05000								
3001															
4201		MARATHON REALTY CO LTD 1930 PLACE DU CANADA MONTREAL H3B 2R2													
4601															
5702		ATT LA SOCIETE IMMOBILIERE MARATHON LTEE PLACE DU CANADA MONTREAL H3B 2R2													
5703															
1001	42208949	LOT ST AMBROISE													
2002		10	1913	16-1	3600	13000	4,63400								
2002					3530	13000									
2004		10	1913	16-2	5490	14000	8,09200								
2004					9090	13000									
2006		10	1913	17-1-1	6910	13000	8,62200								
2006					IRR	11200									

ANNULÉ

CERT.	EFF.
14-7-83	1-1-83

CERT.	EFF.
13-11-83	1-1-83

deja colise au
42940070

CODE	COMPTE	EMPLACEMENT - NOM, PROFESSION, RÉSIDENCE						CATEGORIE BÂTIMENT	SCOLAIRE		VALEUR EN DOLLARS			MUNICIPAL	REMARQUES	
		DIV CAD	CADASTRE	SUBDIVISION	FRONT	PROFONDEUR	SUPERFICIE		TERR P. C.	TERRAIN	BÂTISSE	TOTAL				
2008	42208999	10	3412	6-1-1	4395	IRR	36100									
2008					4010	1800										
2010		10	3412	6-2	4010	2490	51500									
2010					6290	1000										
2012		10	1913	17-2	2900	1000	17600									
2012					620	2490										
2999							22,40000									
3001								70	2	281	27100		27100	T C I		
4201		MARATHON REALTY CO LTD														
4601		1930 PLACE DU CANADA MONTREAL H3B 2R2														
5702		ATT LA SOCIETE IMMOBILIERE MARATHON LTEE														
5703		PLACE DU CANADA MONTREAL H3B 2N2														
1001	42209075	4395-4350 ST AMBROISE														
2002		10	1913	15	12025	19600	28,08000									
2002					14225	27200										
2004		10	1913	14-1	12030	27200	39,09600									
2004					IRR	35550										
2006		10	1913	13-1	12020	35550	41,66400									
2006					12137	33775										
2008		10	3412	4-1	14225	18200	16,82200									
2008					12063	9650										
2010		10	3412	3-1	IRR	9650	4,56000									
2010					8603	IRR										
2999							130,22200									
3001								50	2	281	157700	532700	690400	T C I		
4211		LES ELEVATEURS FEDEREES LIMITEE FEDEREE ELEVATORS LTD														
4611		1055 DU MARCHE CENTRAL H3N 1K3														
1001	42209300	9110 ST AMBROISE														
2002		10	1913	P12	12000	33600	39,30000									
2002						31900										
2004		10	1913	P11	12000	31900	37,14800									
2004						30000										
2006		10	1913	P10	12000	30000	34,80000									
2006						26000										
2008		10	1913	P9	12000	28000	32,40000									
2008						26000										
2010		10	1913	P8	IRR	26000	28,88200									
2010					11500	27000										
2999							172,62200									
3001								50	2	281	208900	519200	728100	T C I		
4204		THE STEEL CO OF CANADA LTD														
4604		P O BOX 460														
5701		ATT MGR ACCT G EASTERN REG														
5702		525 DOMINION HTL H3J 2B7														

CERT. EFF. 219
3-11-82 1-1-83

déjà cotisé sur
42940070

ANNULÉ

VERSO

42209075

CFM

4201 Coopération fédérale du Québec

4601 1055 des Marchés Central NOV 1982

DEPT.	PROJ.
2010-54	1055-2

CODE	COMPTÉ	EMPLACEMENT - NOM, PROFESSION, RESIDENCE					SUPERFICIE	CATEGORIE BÂTIMENT	SCOLAIRE		VALEUR EN DOLLARS			MUNICIPAL	REMARQUES		
		DIV. CAD.	CADASTRE	SUBDIVISION	FRONT	PROFONDEUR			TERR.	TERR. P. C.	TERRAIN	BÂTISSÉ	TOTAL				
1001	42209350	LAND ST AMBROISE															
2002		10 1913	P8		3000	2050	55500										
2002						1650											
2004		10 1913	P9		3000	2950	67500										
2004						2050											
2999							1,23000										
3001								7A	2	281	1700		1700	T W I			
4204		THE STEEL CO OF CANADA LTD						CA									
4604		P O BOX 460															
5701		ATT MGR ACCT G EASTERN REG															
5702		525 DOMINION ST H3J 2B7															
6500		OCC PROP DE LA VOIE MARITIME															
6620		Propriété sujette à la censure sur terrains vagues.															
7001		ST FERDINAND															
1001	42209400	4030-3970 ST AMBROISE															
2002		10 1913	P7		11767	29735	33,08700										
2002					9142	34403											
2004		10 1913	P6		12000	34403	40,15900										
2004					12171	32449											
2006		10 1913	P5		12000	32449	37,71800										
2006					12171	30414											
2008		10 1913	P4		12000	30414	35,27600										
2008					12171	26380											
2010		10 1913	P3		12000	26380	32,03600										
2010					12171	26346											
2012		10 1913	P2		12000	26346	29,81000										
2012					IRR	23162											
2014		10 1913	P1		5650	23162	11,44700										
2014						IRR											
2999							220,33300										
3001								5B	2	281	266700	1,575,200	1,841,900	T C I			
4213		EAGLE TOYS LIMITED						CA									
4613		4000 ST AMBROISE H4C 2C8															
5701		ATT COLECO CANADA 1974 LTD															
5702		4000 ST AMBROISE MONTREAL H4C 2C8															
1001	42209425	LOT ST AMBROISE															
2002		10 1913	P7		700	700	4900										
3001								7A	2	281	100		100	T W I			
4211		COLECO CANADA LIMITED						CA									
4611		4000 ST AMBROISE H4C 2C8															
6500		OCC PROP DE LA VOIE MARITIME															
6620		Propriété sujette à la censure sur terrains vagues.															

CERT.	EFF.	13
23-11-83	01-01-83	2545

CODE	COMPTE	EMPLACEMENT - NOM, PROFESSION, RESIDENCE						CATEGORIE D'ÉVALUATION	SCOLAIRE		VALEUR EN DOLLARS			MUNICIPAL	REMARQUES			
		DIV. CAD.	CADASTRE	SUBDIVISION	FRONT	PROFONDEUR	SUPERFICIE		TERR.	TERR. P. C.	TERRAIN	BÂTISSE	TOTAL					
7001 7002	42209425	C M R TRACKS ST AUGUSTIN																
1001 1002	42209500	3830 ST AMBROISE 56-60 TURGEON																
2002 2002	4-22-83 4-2-83	10 P2152						20625 IRR	IRR			22,24800						
3001										43	1 281	28500	186900	215400	T C 1			
4201 4601		MR HYMAN ROHR 608 5940 Overbrook Bl. N 1102 Cte St. Luc H4W 2T8																
4202 4602		MR MARK KAUFMAN 908 995 WELLINGTON H3C 1Y3																
6101 7001		OCCUPATION DU DOMAINE PUBLIC TURGEON						VALEUR	1									
1001 1002	42209600	3744 ST AMBROISE 61 TURGEON																
2002 2002		10 P2152						6100	18100 18800			11,25900						
3001										46	2 281	15300 -35300	31000 5500	46500 -20700	T C 1			
4211 4611		BAR ZA INVESTMENT CORP 1437 CRESCENT H36 2B2																
1001 1002	42209700	3728-26 ST AMBROISE 98-50 BOURGET																
2002 2004 2006 2006 2008 2008 2010 2012 2999	A-22-82 2-2-83 13-12-83	10 2156 10 2153 10 P2154 10000 10 P2155 4500 10000 9600 10 P2158 3100 10 P2157 3100						8400 8400 10500 10000 10000 4500 10000 9600 3100 9390 8500	3,78000 3,78000 7,61200 9,41000 2,89900 2,63400 22,11000									
3001										40	2 281	28300 -25300	100	28300 -28300	T C 1			
4201 4601 6690 7001		DON PARK INC 642 DENISSON MARKHAM ONTARIO L3R 1C1 Propriété sujette à la surtaxe sur terrains vagues. DEBUT DE CANAL LACHINE BERGE DU																
1001	42209850	BERGE DU CANAL LACHINE																

VERSO

0069044

1812

Merci Mr. Arvan Babin 60%
4601 5340 St. Lawrence #102
Cote St. Louis
H410 218

~~1812~~

~~Merci Mr. Arvan Babin 60%
4601 5340 St. Lawrence #102 Cote St. Louis
H410 218~~

11/18/83 12/1/83

CERT. EFF.
plus plus

[Handwritten signature]

CODE	COMPTE	EMPLACEMENT - NOM, PROFESSION, RESIDENCE					CATEGORIE D'IMMEUBLE	SCOLAIRE		VALEUR EN DOLLARS			MUNICIPAL	REMARQUES
		DIV CAD	CADASTRE	SUBDIVISION	FRONT	PROFONDEUR		SUPERFICIE	TERR. P. C.	TERRAIN	BÂTISSE	TOTAL		
2002 2002	42209850	10	P2155		5950	IRR 400	15600							
3001								7A	2	281	200		200	TW 1
4201 4601		DON PARK INC 642 DENISSON MARKHAM ONT L3R 1C1					CA	2						
6500 6620 7001		OCC PROP DE LA VOIE MARITIME Propriété adjointe à la situation sur terrains vagues. BOURGET												
1001	42209950	BERGE DU CANAL LACHINE												
2002		10	1913	P1										
2004		10	1913	P2										
2006		10	1913	P3										
2008		10	1913	P4										
2010		10	1913	P5										
2012		10	1913	P6										
2014		10	1913	P7										
2016		10	1913	P8										
2018		10	1913	P9										
2020		10	1913	P10										
2022		10	1913	P11										
2024		10	1913	P12										
2026		10	1913	P13										
2028		10	P2152											
2030		10	P2154											
2032		10	P2155											
2034		10	P2158											
2036		10	3412	P1										
2038		10	3412	P2										
2040		10	3413	P18										
2042		10	3413	P19										
2044		10	3413	P20										
2046		10	3413	P21										
2048		10	3413	P22										
2050		10	3415	P1										
2052		10	3415	P2										
2054		10	3415	P3										
2056		10	3415	PR										
2058		10	3415	P5										
2060		10	3415	P6										
2062		10	3415	P7										
2064		10	P4689											
2066		10	P4691											
2992		CANAL EAU												
2994		TERRAIN												
2996		SUP. TOTALE					738,46500							
2998		LOUEES					395,78100							
2999		SUP. RES.					1,134,24600							
							157,64300							
							976,60300							
3001								6A		281	653600		653800	EO1 204-1.1

42209850

CA 12

4201 HYMAN ROHR 860%

4601 5740 CAVENDISH COTE ST LUC

4202 MARK KAUFFMAN 840%

ANNULE

CERT.	EFF.
20-63	2-1-63

42209850

CA 12

4201 HYMAN ROHR

4601 5740 CAVENDISH COTE ST LUC HW BTB

CERT.	EFF.
20-63	2-1-63

SERVICE D'ÉVALUATION

CODE	COMPTE	EMPLACEMENT - NOM, PROFESSION, RESIDENCE					CATEGORIE BÂTIMENT	SCOLAIRE		VALEUR EN DOLLARS			MUNICIPAL	REMARQUES	
		DIV. CAD.	CADASTRE	SUBDIVISION	FRONT	PROFONDEUR		SUPERFICIE	TERR. P. C.	TERRAIN	BÂTISSE	TOTAL			
4204 4604	42209950	GOUVERNEMENT FEDERAL 2001 UNIVERSITE H3A 2A6					90								
5701 5702		ATT MIN AFFAIRES INDIENNES ET DU NORD PARCS CANADA 2001 UNIVERSITE H3A 1K3													
4001		CANAL LACHINE													
7001		FIN DU QUARTIER													
1001	42269975	BERGE DU CANAL LACHINE													
2002		10 1913	P1			151,24700	0								
3001								70	2 281	209200		209200	T C 1		
4204		CANADIAN NATIONAL RAILWAYS					9A								
5701		P O BOX 8100 MONTREAL H3C 3M4													
4500		OCC PROP DE LA VOIE MARITIME													
1001	42930100	EXTRA LAND													
2002		10 P1710				1,63000	0								
2003		10 P1893				3,20000	0								
2004		10 P4689				121,33000	0								
2005		10 P4689				101,05000	0								
2006		10 P1926				120,00000	0								
2007		10 P1926				1,97500	0								
2008		10 P1802				1,93100	0								
2009		10 P1870				2,65600	0								
2010		10 P1677				1,98900	0								
2011		10 P1678				54600	0								
2012		10 P1679				76800	0								
2013		10 P1680				38800	0								
2014		10 P1681				1,51900	0								
2015		10 186	2			3,44200	0								
2016		10 186	3			1,83600	0								
2017		10 186	25			1,44600	0								
2018		10 186	24			1,51800	0								
2019		10 186	23			1,51800	0								
2020		10 186	44			2,14500	0								
2021		10 186	45			1,71600	0								
2022		10 186	46			1,58400	0								
2023		10 186	47			1,58400	0								
2024		10 185	P48			1,58400	0								
2025		10 P185				3,39700	0								
2026		10 P185				4,44600	0								
2027		10 P1922				4,98500	0								
2028		10 P1922				24,30000	0								
2499						6,70200	0								
3001						418,57600	0								
						260,986,00	0								
								70	2 281	352,300 554885		352,300 554885	T C 1		

SERVICE D'ÉVALUATION

CODE	COMPTE	EMPLACEMENT - NOM, PROFESSION, RESIDENCE						CATEGORIE BÂTIMENT	SCOLAIRE		VALEUR EN DOLLARS			MUNICIPAL	REMARQUES
		DIV. CAD	CADASTRE	SUBDIVISION	FRONT	PROFONDEUR	SUPERFICIE		TERR. P. C.	TERRAIN	BÂTISSE	TOTAL			
4201	42930100	CANADIAN NATIONAL RAILWAYS						CA							
5701		ATT TAX COMMISSIONERS													
5702		P O BOX 3100 MONTRÉAL H3C 3M4													
1001	42930150	ARR 311 ST FERDINAND													
1002		620 DE COURCELLE													
2001		10	P4689				177,44000								
2002		10	1913	PI			11,66700								
2003		10	P2152				12,50000								
2004		10	P4689				12,93000								
2012		10	P1923				6,62200								
2013		10	P4689				13,63700								
2014		10	P4689				2,20800								
2015		10	P.N.C.				9,70000								
2016		10	P1923				10,74000								
2017		10	P4689				8,26800								
2018		10	P.N.C.				8,51800								
2019		10	P4689				14,72600								
2020		10	P4688				29,04000								
2021		10	P.N.C.				5,28300								
2022		10	P4689				6,21700								
2023		10	P1760				3,43200								
2024		10	P4688				7,58500								
2025		10	P4689				6,78500								
2026		10	P.N.C.				4,90700								
2027		10	P1746				2,92500								
2028		10	1722	17			1,02000								
2029		10	1722	18			1,74000								
2030		10	1722	P16			2,52500								
2031		10	1722	1			93000								
2032		10	1722	P2			2,02500								
2033		10	1722	P3			2,32500								
2034		10	1722	4			2,32500								
2035		10	1722	5			2,32500								
2036		10	1722	6			2,32500								
2037		10	P.N.C.				4,68600								
2038		10	P1721				33,19300								
2039		10	1705	119			4,62000								
2040		10	1705	120			1,73200								
2041		10	1705	231			1,73200								
2042		10	P4688				256,63700								
2043		10	P4688				252,30400								
2999							916,75900								
							840,95800								
3001								SA	2	ZB1	1070800.	54800.	1125300.		
											1166700	54800	1221500	T C	
4201		CANADIAN NATIONAL RAILWAYS						CA							
5701		ATT TAX COMMISSIONER													
5702		P O BOX 8100 MONTRÉAL H3C 3M4													
6001		RIGHT OF WAY													
1001	42990010	LOT LAPORTE													

1983	1983
------	------

Rail aux
420 3200
4210 3125
42060425

SERVICE D'ÉVALUATION

CODE	COMPTE	EMPLACEMENT - NOM, PROFESSION, RÉSIDENCE						CATEGORIE BÂTIMENT	SCOLAIRE		VALEUR EN DOLLARS			MUNICIPAL	REMARQUES	
		DIV. CAD.	CADASTRE	SUBDIVISION	FRONT	PROFONDEUR	SUPERFICIE		TERR. P. C.	TERRAIN	BÂTISSÉ	TOTAL				
2001	42940010	10	1348A	9			1,30200									
2002		10	1348A	8-2			1,30200									
2003		10	13060				84300									
2004		10	13070				36000									
2999							3,82700									
3001								70	2	201	5800		5800	TW		
4201		ONTARIO & QUEBEC RAILWAYS						CA								
5701		ATT LA SOCIETE IMMOBILIERE MARATHON														
5702		600 PL DU CANADA MTL H3B 2N2														
1001	42940020	LOT DE COURCELLES														
2001		10	P4720				8,99800									
2002		10	P4720				9,00000									
2003		10	P1658				5,66800									
2999							17,11600									
3001								70	2	201	17100		17100	TW		
4201		CANADIEN PACIFIC RAILWAYS						CA								
5701		ATT LA SOCIETE IMMOBILIERE MARATHON														
5702		600 PL DU CANADA MTL H3B 2N2														
6001		COUR DE TRIAGE														
1001	42940030	LOT DE COURCELLES														
2001		10	P4720				103,78500									
3001								70	2	201	103800		103800	TW		
4201		ONTARIO & QUEBEC RAILWAYS						CA								
5701		ATT LA SOCIETE IMMOBILIERE MARATHON														
5702		600 PL DU CANADA MTL H3B 2N2														
6001		COUR DE TRIAGE														
1001	42940040	COUR ST HENRI														
2001		10	P4729				40,15000									
2002		10	P1348A				22,54700									
2003		10	P4719				60,38600									
2999							123,08300									
3001								70	2	201	221600		221600	TW		

CERT.	EXP.
27/1/83	16/10/83
	227

SERVICE D'ÉVALUATION

CODE	COMPTE	EMPLACEMENT - NOM, PROFESSION, RESIDENCE						CATEGORIE BÂTIMENT	SCOLAIRE		VALEUR EN DOLLARS			MUNICIPAL	REMARQUES
		DIV. CAD.	CADASTRE	SUBDIVISION	FRONT	PROFONDEUR	SUPERFICIE		TERR. P. C.	TERRAIN	BÂTISSE	TOTAL			
4201	42940040	ONTARIO & QUEBEC RAILWAYS						CA							
5701 5702		ATT LA SOCIETE IMMOBILIERE MARATHON 600 PL DU CANADA MTL H3B 2N2													
1001	42940050	COUR ST HENRI													
2001		10 P4719										16,50000			
2002		10 P4719										24,38000			
2003		10 P1346A										6,05300			
2004		10 P4724										22,04300			
2999												68,97600			
3001									7C	2 281	124200		124200	TUV	
4201		ONTARIO & QUEBEC RAILWAY						CF							
5701 5702		ATT LA SOCIETE IMMOBILIERE MARATHON 600 PL DU CANADA MTL H3B 2N2													
6001		LOCATAIRE IMPERIAL TOBACCO													
6620		Propriété sujette à la censure sur terrains vagues.													
1001	42940060	3715 ST ANTOINE													
2001		10 P4724										45,00000			
3001									SA	2 281	81000	68900	149900	T-V	CERT. EFF. 227
4201		ONTARIO & QUEBEC RAILWAY						CA							
5701 5702		ATT LA SOCIETE IMMOBILIERE MARATHON 600 PL DU CANADA MTL H3B 2N2													
6001		LOCATAIRE INTERLINE FORWARDERS LTD													
1001	42940070	4506 ST AMBROISE													
2001		10 P1913 16										5,51400			
2002		10 P3412 5										5,53600			
2003		10 1913 16-2										8,09200			
2004		10 1913 18-1										9,63400			
2005		10 1913 17-1-1										8,62200			
2006		10 342 6-1-1										36100			
2007		10 342 6-2										51500			
2008		10 1913 17-2										17600			
2999												33,95000			
3001									SA	2 281	41900	113700	155600	T-V	CERT. EFF. 227
4201		LA SOCIETE IMMOBILIERE MARATHON						CF							
5701 5702		ATT LA SOCIETE IMMOBILIERE MARATHON 600 PL DU CANADA MTL H3B 2N2													

CODE	COMPTE	EMPLACEMENT - NOM, PROFESSION, RESIDENCE					SUPERFICIE	CATEGORIE BÂTIMENT	SCOLAIRE		VALEUR EN DOLLARS			MUNICIPAL	REMARQUES
		DIV. CAD.	CADASTRE	SUBDIVISION	FRONT	PROFONDEUR			TERR.	TERR.	TERRAIN	BÂTISSE	TOTAL		
6001	42990070	LOCATAIRE LES ELEVATEURS FEDERES LTEE													
1001	42990080	LOT ST AMBROISE													
2001		10	P1913	16		2,64000									
2002		10	P1913	17-1											
2003		10	3412	6-1		7,15900									
2004		10	3412	5		19,53700									
2005		10	3412	6		29,96900									
2006		10	3412	7		6,24000									
2007		10	3412	8		3,48000									
2008		10	3412	9		77400									
2999						69,79900									
3001															
4201		ONTARIO & QUEBEC RAILWAYS													
5701		ATT LA SOCIETE IMMOBILIERE MARATHON													
5702		600 PL DU CANADA MTL H3B 2N2													

CERT.	EFF.	49
	1/1/83	

 Bde R 1788/RA
 1595