

73

AHUNTSIC

SERVICE D'ÉVALUATION INDEX DES RUES AU RÔLE FONCIER QUARTIER 73

RUE	PAGE	RUE	PAGE	RUE	PAGE
ACADIE BL DE L	207	LAVALLÉE	669	* JULES CREPEAULT	946 & 949
ACADIE IDMOO BL DE L°	824	LAVIGERIE	605	* DU LIBAN	579
ALBERT FERLAND	800	LEGENDRE	565	* DEBENCLAVES	149
ALEXANDRE LACOSTE	505	LEON LEDIEU	999	* ARTHUR LISMER	1084
ALFRED LALIBERTE AV	515	LETELIER	24	* MAURICE LABEL	1113
ANTONIO BARBEAU	566	LOUIS CARRIER	1097	* ALAIN GRANDBOIS	1094
ARTHUR VALLEE PLACE	358	LOUIS DANTIN AV	771		
BEAUMARNOIS DE	569	LOUISBOURG DE	670		
BENJAMIN SULTE	639	LOUISBOURG TERRASSE DE	683		
BERNAN	10	LOUVAIN O DE	570		
BOHLE	791	MARCELLIN WILSON	796		
BOHLE PL	471	MARIE HOLLEY	629		
BOIS DE BOULOGNE AV DE	81	MAZURETTE	569		
CAPTAIN BERNIER DU	611	MC DUFF	621		
CHABANEL O	567	MESPLET	633		
CHARLES DE LATOUR	381	MONTRÉUIL AV DE	591		
CHARLES GILL	621	NICOLAS PERROY	599		
CHANNY	703	PASTEUR	791		
CHAZEL PL	731	PAUL COMPTOIS	812		
CLEOPHAS SOUCY AV	546	PHILIPPE MEBERT	325		
CLEOPHAS SOUCY PL	550	PICHE	689		
COLBERT AV	538	PIERRE CURIE	793		
COLBERT AV SUITE	597	PONCEY	617		
COLBERT PL	544	POUTRINCOURT AV DE	473		
COLUMBIA AV	32	RENE BAUSET	810		
COUTLEE	751	RENE GUENETTE PL	926		
CREMAZIE O BL	556	ROBERT CHARBONNEAU	869		
DE BOIS DE BOULOGNE AV	1087	ROMUALD TRUDEAU	802		
DEFOY	790	RUE PROJETEE 266-56	949		
DROUART	253	RUE PROJETEE 351-505 ETC	145		
DUDEPAINE	647	RUE PROJETEE 632	586		
ELIE AUCLAIR PL	726				
EMILIE DADUST	560	SALABERRY DE	690		
ETIENNE PARENT AV	666	SAUYE O	580		
EUGENE KOVILLARD PLACE	356	ST CASTEN AV DE	397		
FRIGON	766	ST REAL DE	32		+985
FRIGON PL	290	STUART AV	1		
GOUIN O BL	757	SUZOR COYE	375		
GUERIN	634	TARDIVEL	338		
HANON	16	TAYLOR BL	354		
HELENE BOULLE PL	751	VALMONT	395		
HENRI FOURASSA BL	585	VICTOR DORE	635		
HENRI FOURASSA PLACE	586	VIEL	706		
JACQUES BIZARD	169				
JAMES MORRICE	367				
JEAN PRATT	572				
JOSEPH CASAVANT	430				
JOSEPH CASAVANT PL	607				
LAFOREST	174				
LAURE CONAN AV	661				

SERVICE D'ÉVALUATION

C.D.	C.D.	EMPLACEMENT NOM: PROFESSION, RESIDENCE						CATEGORIE BÂTIMENT	SCOLAIRE		VALEUR EN DOLLARS			MUNICIPAL	REMARQUES	
		QUARTIER	CADASTRE	SUBDIVISION	FRONT	PROFONDEUR	SUPERFICIE		TERR.	TERR.	TERRAIN	BATISSE	TOTAL			
7001 7002	73000000	DEBUT DE STUART AV VOIES DU C M R														
1001	73000100	LOT STUART AVE														
2002		11 350	P869	R	6600	IRR	45,60000									
3001		THE SUBURBAN LAND CO ALT 8 ELLIOTT 465 ST JEAN H2Y 2R6						68	2B1	1						
4204																
5701 5702																
6002		PART OF STUART AVE														
1001	73000220	LOT STUART AV ETC														
2002		11 350	P369		6600	13716	7,75800									
2002					7670	9800										
2006		11 350	727		3000	8590	2,57700									
2006		11 350	728		3000	8620	2,58600									
2010		11 350	729		3000	8650	2,59500									
2012		11 350	730		3000	8680	2,60400									
2014		11 350	731		3000	8720	2,61600									
2015		11 350	732		3000	8760	2,62800									
2016		11 350	733		3000	8800	2,63400									
2016						8760										
2018		11 350	734		3000	8830	2,64500									
2018						8800										
2020		11 350	735		3000	8850	2,65200									
2020						8830										
2022		11 P349			35500	23000	96,39600									
2022					35000	28500										
2024		11 P350			IRR	IRR	101,96600									
2024		11 P347			IRR	IRR	52,32500									
2028		11 350	873		3000	8860	2,66100									
2030		11 350	P874		2218	8860	2,60900									
2030					3000	7559										
2032		11 350	P875		5895	7559	1,50900									
2032					3000	2506										
2034		11 350	P876		000	2506	18200									
2034					1483	2917										
2046		11 350	P868		1696	2180	13800									
2046					IRR	000										
2048		11 350	690		3000	7600	2,28000									
2050		11 350	691		3000	7600	2,28000									
2052		11 350	692		3000	7600	2,28000									
2054		11 350	693		3000	7600	2,28000									
2056		11 350	694		3000	7600	2,28000									
2058		11 350	695		3000	7600	2,28000									
2060		11 350	696		3000	7600	2,28000									
2062		11 350	697		3000	7600	2,28000									
2064		11 350	698		3000	7600	2,28000									
2066		11 350	699		3000	7600	2,28000									

ANNULÉ

CERT. EFF.
2015/2016
Général des services
Évaluation des biens
NOMINALE

SERVICE ÉVALUATION

CODE	COMPTÉ	EMPLACEMENT - NOM, PROFESSION, RÉSIDENCE					CATEGORIE BÂTIMENT	SCOLAIRE		VALEUR EN DOLLARS			MUNICIPAL	REMARQUES
		DIV. CAD	CADASTRE	SUBDIVISION	FRONT	PROFONDEUR		SUPERFICIE	TERR P. C	TERRAIN	BÂTISSÉ	TOTAL		
2066	73005220	11	350	675	3000	7600								
2070		11	350	676	3000	7600								
2072		11	350	677	3000	7600								
2074		11	350	678	3000	7600								
2076		11	350	679	3000	7600								
2078		11	350	680	3000	7600								
2080		11	350	681	3000	7600								
2084		11	350	683	3000	7600								
2086		11	350	684	3000	7600								
2086		11	350	P636	5700	IRR								
2088					2500	3109								
2090		11	350	P635	2500	IRR								
2090					000	2800								
2092		11	350	P637	3000	IRR								
2092					1680	7600								
2094		11	350	638	3000	7600								
2096		11	350	639	3000	7600								
2098		11	350	640	3000	7600								
2100		11	350	641	3000	7600								
2102		11	350	642	3000	7600								
2104		11	350	643	3000	7600								
2106		11	350	644	3000	7600								
2108		11	350	645	3000	7600								
2110		11	350	646	3000	7600								
2112		11	351	P345	2040	8410								
2112					1550	IRR								
2114		11	351	344	3000	8410								
2114						8430								
2116		11	351	343	3000	8430								
2116						8440								
2118		11	351	342	3000	8440								
2118						8430								
2120		11	351	341	3000	8430								
2122		11	351	340	3000	8430								
2124		11	351	339	3000	8420								
2126		11	P266		2500	58060								
2126					000	58000								
2128		11	P266		4600	58000								
2128					5000	IRR								
2130		11	P352		11200	71840								
2130					10550	IRR								
2132		11	P352		72300	12975								
2134		11	P353		9900	12000								
2134					IRR									
2136		11	P353		10900	12975								
2138		11	P265		5000	46910								
2138					5220	IRR								
2140		11	P354		9900	61695								
2140					9500	61395								
2142		11	P354		41195	12975								
2144		11	P265	R	5220	5000								
2146		11	P264	R	5220	5600								
2146						5500								
2148		11	350	P605	R	6600	6350							
2148						7000	4060							
2150		11	350	623	3000	7600								
2152		11	350	624	3000	7600								
2154		11	350	625	3000	7600								
2156		11	350	626	3000	7600								

CODE	COMPTE	EMPLACEMENT - NOM, PROFESSION, RÉSIDENCE					CATEGORIE BÂTIMENT	SCOLAIRE			VALEUR EN DOLLARS			MUNICIPAL	REMARQUES
		DIV. CAD.	CADASTRE	SUBDIVISION	FRONT	PROFONDEUR		SUPERFICIE	TERR.	TERR.	TERR.	BÂTISSE	TOTAL		
2158	73000220	11	350	627	3000	7600	2,28000								
2160		11	350	628	3000	7600	2,28000								
2162		11	350	629	3000	7600	2,28000								
2164		11	350	P630	350	7600	1,58500								
2164					3000	IRR									
2166		11	350	P631	600	2620	21400								
2166					1680	IRR									
2166		11	351	P386	R	970	IRR	23300							
2172		11	350	600	R	500	5600								
2174		11	351	P387		3000	IRR	2,17600							
2174					2860	7300									
2176		11	351	P375		2860	IRR	2,00600							
2176					2420	7600									
2180		11	351	374		3000	7600	2,28000							
2182		11	351	389		3000	7300	2,19000							
2184		11	351	373		3000	7600	2,28000							
2186		11	351	390		3000	7300	2,19000							
2188		11	351	372		3000	7600	2,28000							
2190		11	351	391		3000	7300	2,19000							
2192		11	351	371		3000	7600	2,28000							
2194		11	351	392		3000	7300	2,19000							
2196		11	351	370		3000	7600	2,28000							
2198		11	350	594	R	3000	300	9000							
2200		11	351	369		3000	7600	2,28000							
2202		11	P2638		IRR	IRR		79,96200							
2204		11	350	P739		34610	6600	20,77700							
2204						28350	9080								
2206		11	350	730		2650	8500	2,42300							
2208		11	350	737		3000	8500	2,55000							
2210		11	350	736		3000	8500	2,55000							
2212		11	350	P711		6600	20500	13,53000							
2214		11	350	689		3100	8500	2,63500							
2216		11	350	688		3000	8500	2,55000							
2218		11	350	687		3000	8500	2,55000							
2220		11	350	686		3000	8500	2,55000							
2222		11	350	685		3100	8500	2,63500							
2224		11	350	P656		6600	20500	13,16000							
2224					IRR	IRR	17700								
2226		11	351	P352		6600	2420	1,47200							
2226						6610	2040								
2228		11	350	P817		830	1210	3700							
2228						800	880								
2230		11	350	P818		3000	880	68600							
2230						3296	3578								
2232		11	350	P819		3000	3578	1,92700							
2232						3791	5889								
2234		11	350	P920		3000	5889	2,08300							
2234						3628	7953								
2236		11	350	P821		3100	7953	2,61100							
2236					IRR	IRR	8500								
2238		11	350	870		3000	8500	2,55000							
2240		11	350	871		3000	8500	2,55000							
2242		11	350	872		2820	8500	2,41400							
2242						2860									
2999								972,03700							
3001									70	2	281	3926100		3926100	T C I

CODE	COMPTÉ	EMPLACEMENT - NDM, PROFESSION, RÉSIDENCE					CATEGORIE BÂTIMENT	SCOLAIRE		VALEUR EN DOLLARS			MUNICIPAL ★	REMARQUES
		DI. CAD.	CADASTRE	SUBDIVISION	FRONT	PROFONDEUR		SUPERFICIE	TERR. P.C.	TERRAIN	BÂTIMÉ	TOTAL		
2158	73000220	11	350	627	3000	7600	2,28000							
2163		11	350	628	3000	7600	2,28000							
2162		11	350	629	3000	7600	2,28000							
2164		11	350	P630	350	7600	1,58500							
2164					3000	IRR								
2166		11	350	P631	000	2620	21400							
2166					1680	IRR								
2168		11	351	P386	R	970	IRR			23300				
2168					000	5500								
2170		11	350	P601	R	300	970			3000				
2172		11	350	600	R	300	3000			9000				
2174		11	351	P387		3000	IRR			2,17600				
2174					2860	7300								
2176		11	351	P375		2860	IRR			2,00600				
2176					2420	7600								
2180		11	351	374		3000	7600			2,28000				
2182		11	351	389		3000	7300			2,19000				
2184		11	351	373		3000	7600			2,28000				
2186		11	351	390		3000	7300			2,19000				
2188		11	351	372		3000	7600			2,28000				
2190		11	351	391		3000	7300			2,19000				
2192		11	351	371		3000	7600			2,28000				
2194		11	351	392		3000	7300			2,19000				
2196		11	351	370		3000	7600			2,28000				
2198		11	350	594	R	3000	300			9000				
2200		11	351	369		3000	7600			2,28000				
2202		11	P2638		IRR	IRR	79,96200							
2204		11	350	P739		34610	6600			20,77700				
2204					28350	9080								
2206		11	350	738		2650	8500			2,42300				
2208		11	350	737		3000	8500			2,55000				
2210		11	350	736		3000	8500			2,55000				
2212		11	350	P711		6600	20500			13,53000				
2214		11	350	689		3100	8500			2,63500				
2216		11	350	688		3000	8500			2,55000				
2218		11	350	687		3000	8500			2,55000				
2220		11	350	686		3000	8500			2,55000				
2222		11	350	685		3100	8500			2,63500				
2224		11	350	P658		6600	20500			13,16000				
2224					IRR	17700								
2226		11	351	P352		6600	2420			1,47200				
2226					6610	2040								
2228		11	350	P817		830	1210			3700				
2228					000	880								
2230		11	351	P818		3000	880			68600				
2230					3296	3578								
2232		11	350	P819		3000	3578			1,42700				
2232					3791	5889								
2234		11	350	P820		3000	5889			2,08300				
2234					3628	7953								
2236		11	350	P821		3100	7953			2,61100				
2236					IRR	8500								
2238		11	350	870		3000	8500			2,55000				
2240		11	350	871		3000	8500			2,55000				
2242		11	350	872		2820	8500			2,41400				
2242					2860									
3009							972,03700							
3031								70	2 201	3926100		3926100 T C J		

AGE D'ÉVALUATION

CODE	COMPTÉ	EMPLACEMENT - NOM, PROFESSION, RESIDENCE					CATEGORIE BÂTIMENT	SCOLAIRE		VALEUR EN DOLLARS			MUNICIPAL	REMARQUES	
		DR. CAD.	CADASTRE	REVISION	FRONT	PROFONDEUR		SUPERFICIE	TERR. P. C.	TERRAIN	BÂTISSE	TOTAL			
4201	73000220	CANADIAN NATIONAL RAILWAYS					CA	1							
5701		ATT TAX COMMISSIONER													
5702		P O BOX 9100 MONTREAL H3C 3N4													
1001	73000300	LOT STUART AVE													
2002		11	P350		IRR	IRR				110,96000					
2004		11	350	P874	782	1535				5200					
2004					000	1321									
2006		11	350	P875	3000	1321				1,15800					
2006					5895	6394									
2006		11	350	P876	3000	6394				2,48800					
2006					1517	8900									
2006		11	350	P677	3850	8900				2,29900					
2006					3000	6250									
2006		11	350	P878	4120	6250				1,44900					
2006					3000	3410									
2006		11	350	P879	4120	3410				59700					
2006					3000	570									
2006		11	350	P880	570	600				1700					
2006					IRR	830									
2006		11	350	P667	2090	2215				23000					
2006					IRR	2110									
2006		11	350	P868	1675	2171				91000					
2006					4127	IRR									
2006		11	350	P869	7670	6984				3,59700					
2006					9611	3910									
2006		11	350	P818	3296	000				5500					
2006					3630	482									
2006		11	350	P819	3791	482				26000					
2006					4376	1351									
2006		11	350	P820	3628	1351				39200					
2006					IRR	547									
2006		11	350	P821	1035	547				2400					
2006					878	000									
										124,43600					
								68	281	232700			232700	E06 204-3	
		LA VILLE DE MONTRÉAL - SERVICE DE LA GESTION IMMOBILIERE					9F	1							
		507 PLACE D'ARMES #300 MONTREAL H2Y 2W8													
		LOT STUART AVE													
		11	350	724	3000	8560				2,56500					
						8540									
								68	281	1			1	E06 204-3	
		LA VILLE DE MONTRÉAL - SERVICE DE LA GESTION IMMOBILIERE					9F	1							
		507 PLACE D'ARMES #300 MONTREAL H2Y 2W8													
	73000700	LOT STUART AVE													
		MICROFICHE 122 H-04													

CODE	COMPTE	EMPLACEMENT - NOM, PROFESSION, RÉSIDENCE					CATEGORIE BÂTIMENT	SCOLAIRE		VALEUR EN DOLLARS			MUNICIPAL	REMARQUES
		CV CAR	PROFES	RESIDATION	FRONT	PROFONDEUR		SUPERFICIE	TEPP P.C.	TERRAIN	BÂTISSE	TOTAL		
2002 2002	73000700	11 350	P879		2090	10900								
				1520	1430									
3001							66	2B1	300		300	E06	204-3	
4201 4601		LA VILLE DE MONTRÉAL - SERVICE DE LA GESTION IMMOBILIERE 507 PLACE D'ARMES #300 MONTRÉAL H2Y 2W8					9F	1						
1001 2002 2002	73000800	LOT STUART AVE												
		11 350	P880	4120	1430	85300								
				3000	4260									
3001							68	2B1	1500		1500	E06	204-3	
4201 4601		LA VILLE DE MONTRÉAL - SERVICE DE LA GESTION IMMOBILIERE 507 PLACE D'ARMES #300 MONTRÉAL H2Y 2W8					9F	1						
1001 2002 2002	73000900	LOT STUART AV												
		11 350	P881	4120	4260	1,70400								
				3000	7100									
3001							68	2B1	3100		3100	E06	204-3	
4201 4601		LA VILLE DE MONTRÉAL - SERVICE DE LA GESTION IMMOBILIERE 507 PLACE D'ARMES #300 MONTRÉAL H2Y 2W8					9F	1						
1001 2002 2002	73001000	LOT STUART AVE												
		11 350	P882	IRR	7100	2,49100								
				3000	8840									
3001							7A	2 2B1	4800		4800	T5V	1	
4204 4604		NORDIC DEVELOPMENT CORPORATION 6336 VICTORIA AV #8 H3W 2S5					CA	1						
6630		PROPRIETE SUJETTE A SURTAXE SUR TERRAIN VAGUE NON DESSERVI												
1001 2002 2002	73001100	LOT STUART AVE												
		11 350	P883	3000	8830	2,45000								
					8040									
3001							7A	2 2B1	5200		5200	T5V	1	
4204 4604		NORDIC DEVELOPMENT CORPORATION 6336 VICTORIA AV #8 H3W 2S5					CA	1						
6630		PROPRIETE SUJETTE A SURTAXE SUR TERRAIN VAGUE NON DESSERVI												

CODE	COMPTE	EMPLACEMENT - NOM, PROFESSION, RÉSIDENCE						CATEGORIE BÂTIMENT	SCOLAIRE		VALEUR EN DOLLARS			MUNICIPAL *	REMARQUES
		DIV. CAD.	CADASTRE	SUBDIVISION	FRONT	PROFONDEUR	SUPERFICIE		TERR. P. C.	TERRAIN	BÂTISSÉ	TOTAL			
1301	73001200	LOT STUART AVE						1111							
2002		11	350	884	3000	8820									
2002						8830									
3001								7A	2	2B1	5200		5200	TSV 1	
4204		NORDIC DEVELOPMENT CORPORATION						CA							
4604		6338 VICTORIA AV #8 H3W 255													
6630		PROPRIETE SUJETTE A SURTAXE SUR TERRAIN VAGUE NON DESSERVI													
1301	73001300	LOT STUART AVE						1111							
2002		11	350	885	3000	8830									
2002					3000	8820									
3001								7A	2	2B1	5200		5200	TSV 1	
4201		NEWPORT INVESTMENT LTD						C							
4601		6504 KAY RD COTE ST LUC H4V 1E3													
6630		PROPRIETE SUJETTE A SURTAXE SUR TERRAIN VAGUE NON DESSERVI													
1301	73001400	LOT STUART AVE						1111							
2002		11	350	886	3000	8820									
2002						8800									
3001								7A	2	2B1	5200		5200	TSV 1	
4204		NORDIC DEVELOPMENT CORPORATION						CA							
4604		6338 VICTORIA AV #8 H3W 255													
6630		PROPRIETE SUJETTE A SURTAXE SUR TERRAIN VAGUE NON DESSERVI													
1301	73001500	LOT STUART AVE						1111							
2002		11	350	887	2210	8800									
2002					070	9050									
3001								7A	2	2B1	2000		2000	TSV 1	
4204		NORDIC DEVELOPMENT CORPORATION						CA							
4604		6338 VICTORIA AV #8 H3W 255													
6630		PROPRIETE SUJETTE A SURTAXE SUR TERRAIN VAGUE NON DESSERVI													
1101	73004300	LOT STUART AV						1111							
2002		11	350	885	1500	6380									
2002						6200									
MICROFICHE 122 J-06															

CODE	COMPTÉ	EMPLACEMENT - NOM, PROFESSION, RÉSIDENCE						CATEGORIE BÂTIMENT	SCOLAIRE		VALEUR EN DOLLARS				MUNICIPAL	REMARQUES
		DIV. CAD.	CADASTRE	SUBDIVISION	FRONT	PROFONDEUR	SUPERFICIE		TERR. P. C.	TERRAIN	BÂTISSE	TOTAL				
3001	73004300							6B	2B1	600			600	E06	204-3	
4201		LA VILLE DE MONTRÉAL - SERVICE DE LA GESTION IMMOBILIERE						9F	1							
4601		507 PLACE D'ARMES #300 MONTRÉAL H2Y 2W8														
1001	73004400	LOT STUART AVE														
2002		11 350	P856		3000	6200	2,25600									
2002					2650	7600										
3001								7A	1 2B1	4400			4400	TSV	1	
4201		M GABRIEL GHANNES DAGHELIAN						1F	1							
4601		1155 BL DORCHESTER O #820 H3B 2H7														
4202		MME EPROUHI GHANNES DAGHELIAN						2F	1							
4602		1155 BL DORCHESTER O #820 H3B 2H7														
6630		PROPRIETE SUJETTE A SURTAXE SUR TERRAIN VAGUE NON DESSERVI														
1001	73004500	LOT STUART AVE														
2002		11 350	857		3000	7600	2,28000									
3001								7A	1 2B1	4500			4500	TSV	1	
4201		M GABRIEL GHANNES DAGHELIAN						1F	1							
4601		1155 BL DORCHESTER O #820 H3B 2H7														
4202		MME EPROUHI GHANNES DAGHELIAN						2F	1							
4602		1155 BL DORCHESTER O #820 H3B 2H7														
6630		PROPRIETE SUJETTE A SURTAXE SUR TERRAIN VAGUE NON DESSERVI														
1001	73004600	LOT STUART AVE														
2002		11 350	P858		1500	7600	1,14000									
3001								7A	1 2B1	2200			2200	TSV	1	
4201		M GABRIEL GHANNES DAGHELIAN						1F	1							
4601		1155 BL DORCHESTER O #820 H3B 2H7														
4202		MME EPROUHI GHANNES DAGHELIAN						2F	1							
4602		1155 BL DORCHESTER O #820 H3B 2H7														
6630		PROPRIETE SUJETTE A SURTAXE SUR TERRAIN VAGUE NON DESSERVI														
1001	73004700	LOT STUART AVE														
2002		11 350	P858		1500	7600	1,14000									
3001								7A	1 2B1	2200			2200	TSV	1	

CODE	COMPTÉ	EMPLACEMENT - NOM, PROFESSION, RÉSIDENCE						C	C	C	C	C	C	C	C	C	REMARQUES
		DIV. CAD.	CADASTRE	SUBDIVISION	FRONT	PROFONDEUR	SUPERFICIE										
4201	73004700	M	GABRIEL OHANNES DAGHELIAN					IF									
4601			1155 BL DORCHESTER O #820		H3B	2H7											
4202		MME	EPROUHI OHANNES DAGHELIAN					ZF									
4602			1155 BL DORCHESTER O #820		H3B	2H7											
6630			PROPRIÉTÉ SUJETTE A SURTAXE SUR TERRAIN VAGUE NON DESSERVI														
1001	73004800		LOT STUART AVE														
2602			11 350	859		3000	7600	2,28000									
3001									7A	1	2B1	4500		4500	TSV	1	
4201		M	GABRIEL OHANNES DAGHELIAN					IF									
4601			1155 BL DORCHESTER O #820		H3B	2H7											
4202		MME	EPROUHI OHANNES DAGHELIAN					ZF									
4602			1155 BL DORCHESTER O #820		H3B	2H7											
6630			PROPRIÉTÉ SUJETTE A SURTAXE SUR TERRAIN VAGUE NON DESSERVI														
1001	73004900		LOT STUART AVE														
2602			11 350	860		3000	7600	2,28000									
3001									7A	1	2B1	4500		4500	TSV	1	
4201		M	GABRIEL OHANNES DAGHELIAN					IF									
4601			1155 BL DORCHESTER O #820		H3B	2H7											
4202		MME	EPROUHI OHANNES DAGHELIAN					ZF									
4602			1155 BL DORCHESTER O #820		H3B	2H7											
6630			PROPRIÉTÉ SUJETTE A SURTAXE SUR TERRAIN VAGUE NON DESSERVI														
1001	73005000		LOT STUART AVE														
2602			11 350	861		3000	7600	2,28000									
3001									7A	2	2B1	4500		4500	TSV	1	
4204			NORDIC DEVELOPMENT CORPORATION														
4604			6338 VICTORIA AV #8 H3B 2S5														
6630			PROPRIÉTÉ SUJETTE A SURTAXE SUR TERRAIN VAGUE NON DESSERVI														
1001	73005100		LOT STUART AVE														
2602			11 350	262		3000	7600	2,28000									
3001									7A	2	2B1	4500		4500	TSV	1	

COTE	COMTE	EMPLACEMENT - NOM, PROFESSION, RESIDENCE					CATEGORIE D'IMMEUBLE	SCOLAIRE		VALEUR EN DOLLARS			MUNICIPAL *	REMARQUES	
		DIV. CAT.	CADASTRE	SUBDIVISION	FRONT	PROFONDEUR		SUPERFICIE	TERR. P. C.	TERRAIN	BATISSE	TOYAL			
4204 4604 6630	73005100	NORDIC DEVELOPMENT CORPORATION 6330 VICTORIA AV #8 H3W 2S5					CA								
PROPRIETE SUJETTE A SURTAXE SUR TERRAIN VAGUE NON DESSERVI															
1001 2002 3001	73005200	LOT STUART AVE													
		11 350	863	3000	7600	2,28000									
							7A	2	2B1	4500		4500	TSV 1		
4204 4604 6630		NORDIC DEVELOPMENT CORPORATION 6330 VICTORIA AV #8 H3W 2S5					CA								
PROPRIETE SUJETTE A SURTAXE SUR TERRAIN VAGUE NON DESSERVI															
1001 2002 3001	73005300	LOT STUART AVE													
		11 350	P864	1RR 3000	7600 7190	2,26800									
							7A	2	2B1	4500		4500	TSV 1		
4204 4604 6630		NORDIC DEVELOPMENT CORPORATION 6330 VICTORIA AV #8 H3W 2S5					CA								
PROPRIETE SUJETTE A SURTAXE SUR TERRAIN VAGUE NON DESSERVI															
1001 2002 3001	73005400	LOT STUART AVE													
		11 350	P865	4120 3000	4280 7190	1,70900									
							7A	2	2B1	3400		3400	TSV 1		
4204 4604 6630		NORDIC DEVELOPMENT CORPORATION 6330 VICTORIA AV #8 H3W 2S5					CA								
PROPRIETE SUJETTE A SURTAXE SUR TERRAIN VAGUE NON DESSERVI															
1001 2002 3001	73005500	LOT STUART AVE													
		11 350	P866	4120 3000	4280 1450	86000									
							7A	2	2B1	1700		1700	TSV 1		
4204 4604 6630		NORDIC DEVELOPMENT CORPORATION 6330 VICTORIA AV #8 H3W 2S5					CA								
PROPRIETE SUJETTE A SURTAXE SUR TERRAIN VAGUE NON DESSERVI															

DECE	COMPIE	EMPLACEMENT - NOM, PROFESSION, RÉSIDENCE					CATEGORIE BÂTIMENT	SCOLAIRE		VALEUR EN DOLLARS			MUNICIPAL	REMARQUES	
		DL CAD	CADASTRE	SUBDIVISION	FRONT	PROFONDEUR		SUPERFICIE	TERR	P. C.	TERRAIN	BÂTISSE			TOTAL
1001	7300E600	LOT STUART AVE					1119								
2002		11 35L	P667		1RR	5520									
2002					3000	7600									
3001							68	2B1	3700		3700	E04	204-1		
4204		PROVINCE DE QUEBEC MINS DE LA VOIRIE					9F	1							
4604		255 BL CREMAZIE E #800 H2M 1L5													
1001	7300E700	LOT STUART AV					1119								
2002		11 35C	P668		4150	2410									
2002					3000	5520									
3001							68	2B1	2200		2200	E04	204-1		
4204		PROVINCE DE QUEBEC MINS DE LA VOIRIE					9F	1							
4604		255 BL CREMAZIE E #800 H2M 1L5													
7001		PORT ROYAL													
7002		DEBUT DE BIRNAM													
1001	7300S800	LOT BIRNAM													
2002		11 35C	P650	R	6600	18000									
2004		11 35C	P650	R	2640	2800									
2004					600										
2999						12,25000									
3001							68	2B1	1		1	E06	204-3		
4201		LA VILLE DE MONTRÉAL - SERVICE DE LA GESTION IMMOBILIERE					9F	1							
4601		507 PLACE D'ARMES #300 MONTRÉAL H2Y 2W8													
6001		PART OF BIRNAM AVE.													
1001	7300E900	LOT BIRNAM													
2002		11 35D	537		6600	38730									
2002						40160									
3001							68	2B1	1		1	E26	NOMINALE		
4204		THE SUBURBAN LAND CO					CA	1							
5701		ATT 6 ELLIOTT													
57 2		465 ST JEAN H2Y 2R6													
6001		PART OF BIRNAM AVE.													
1001	7300E010	LOT BIRNAM													

CERT. EFF. 384

Part of Birnam
partiel pour rue

ANNULÉ

CODE	COMPTÉ	EMPLACEMENT - NOM, PROFESSION, RÉSIDENCE					CATEGORIE BÂTIMENT	SCOLAIRE		VALEUR EN DOLLARS			MUNICIPAL	REMARQUES
		DIV CAD	CADASTRE	SUBDIVISION	FRONT	PROFONDEUR		SUPERFICIE	TERR. P. C.	TERRAIN	BÂTISSE	TOTAL		
2002	73006400	11	350	827	3000	7600	2,28000							
3001								7A	1	2B1	10300		10300	TSV 1
4201		M	GABRIEL OHANNES DAGHELIAN					IF						
4601			1155 DORCHESTER O #820		H3B	2H7								
4202		MME	EPROUHI OHANNES DAGHELIAN					ZF						
4602			1155 DORCHESTER O #820		H3B	2H7								
6620			PROPRIETE SUJETTE A SURTAXE SUR TERRAIN VAGUE DESSERVI											
1001	73006500		LOT BIRNAM											
2002		11	350	828	3000	7600	2,28000							
3001								7A	1	2B1	10300		10300	TSV 1
4201		M	GABRIEL OHANNES DAGHELIAN					IF						
4601			1155 DORCHESTER O #820		H3B	2H7								
4202		MME	EPROUHI OHANNES DAGHELIAN					ZF						
4602			1155 DORCHESTER O #820		H3B	2H7								
6630			PROPRIETE SUJETTE A SURTAXE SUR TERRAIN VAGUE NON DESSERVI											
1001	73006600		LOT BIRNAM											
2002		11	350	829	3000	7600	2,28000							
3001								7A	1	2B1	10300		10300	TSV 1
4201		M	GABRIEL OHANNES DAGHELIAN					IF						
4601			1155 DORCHESTER O #820		H3B	2H7								
4202		MME	EPROUHI OHANNES DAGHELIAN					ZF						
4602			1155 DORCHESTER O #820		H3B	2H7								
6630			PROPRIETE SUJETTE A SURTAXE SUR TERRAIN VAGUE NON DESSERVI											
1001	73006700		LOT BIRNAM											
2002		11	350	830	3000	7600	2,28000							
3001								7A	1	2B1	10300		10300	TSV 1
4201		M	GABRIEL OHANNES DAGHELIAN					IF						
4601			1155 DORCHESTER O #820		H3B	2H7								
4202		MME	EPROUHI OHANNES DAGHELIAN					ZF						
4602			1155 DORCHESTER O #820		H3B	2H7								
6630			PROPRIETE SUJETTE A SURTAXE SUR TERRAIN VAGUE NON DESSERVI											
1001	73006800		LOT BIRNAM											

CODE	COMPTÉ	EMPLACEMENT - NOM, PROFESSION, RESIDENCE					CATEGORIE D'IMMEUBLE	SCOLAIRE		VALEUR EN DOLLARS			MUNICIPAL #	REMARQUES
		DIV. CAD.	CADASTRE	SUBDIVISION	FRONT	PROFONDEUR		SUPERFICIE	TERR. P. C.	TERRAIN	BÂTISSE	TOTAL		
2002	73006600	11	350	831	3000	7600	2,28000							
3001								7A	1	2B1	10300		10300	TSV 1
4201		M		GABRIEL GHANNES DAGHELIAN				1F	1					
4601				1155 DORCHESTER O #820	H3B	2H7								
4202		MME		EPROUHI GHANNES DAGHELIAN				2F	1					
4602				1155 DORCHESTER O #820	H3B	2H7								
6600				PROPRIETE SUJETTE A SURTAXE SUR TERRAIN VAGUE NON DESSERVI										
1001	73006900			LOT BIRNAM										
2002		11	350	832	3000	7600	2,28000							
3001								7A	1	2B1	10300		10300	TSV 1
4201		M		GABRIEL GHANNES DAGHELIAN				1F	1					
4601				1155 DORCHESTER O #820	H3B	2H7								
4202		MME		EPROUHI GHANNES DAGHELIAN				2F	1					
4602				1155 DORCHESTER O #820	H3B	2H7								
6600				PROPRIETE SUJETTE A SURTAXE SUR TERRAIN VAGUE NON DESSERVI										
1001	73007000			LOT BIRNAM										
2002		11	350	833	3000	7600	2,28000							
3001								7A	1	2B1	10300		10300	TSV 1
4201		M		GABRIEL GHANNES DAGHELIAN				1F	1					
4601				1155 DORCHESTER O #820	H3B	2H7								
4202		MME		EPROUHI GHANNES DAGHELIAN				2F	1					
4602				1155 DORCHESTER O #820	H3B	2H7								
6600				PROPRIETE SUJETTE A SURTAXE SUR TERRAIN VAGUE NON DESSERVI										
1001	73007100			LOT BIRNAM										
2002		11	350	P834	922	7600	1,40100							
2002					2766	7820								
3001								7A	1	2B1	6300		6300	TSV 1
4201		M		GABRIEL GHANNES DAGHELIAN				1F	1					
4601				1155 DORCHESTER O #820	H3B	2H7								
4202		MME		EPROUHI GHANNES DAGHELIAN				2F	1					
4602				1155 DORCHESTER O #820	H3B	2H7								
6600				PROPRIETE SUJETTE A SURTAXE SUR TERRAIN VAGUE NON DESSERVI										
7001				SAUVE 0										

CODE	COMPTÉ	EMPLACEMENT - NOM, PROFESSION, RÉSIDENCE					CATEGORIE DATIMENT	SCOLAIRE		VALEUR EN DOLLARS			MUNICIPAL	REMARQUES	
		DIV. CAD.	CADASTRE	SUBDIVISION	FRONT	PROFONDEUR		SUPERFICIE	TERR.	TERRAIN	BÂTISSE	TOTAL			
1501	73007400	LOT BIRNAM					001								
2002		11	350	P837	280	1190									
2002						1160									
3001															
4201		VILLAS DI FIORE INC					CF								
4601		1563 ALEXIS CALIBERTE H3M 1x8						7A	2	ZB1	100		100	TVV 1	
6620		PROPRIETE SUJETTE A SURTAXE SUR TERRAIN VAGUE NON DESSERVI													
1001	73009000	LOT BIRNAM					001								
2002		11	350	926A	2130	IRR									
2002					3240										
3001															
4201		LA VILLE DE MONTREAL - SERVICE DE LA GESTION IMMOBILIERE					9F								
4601		507 PLACE D'ARMES #300 MONTREAL H2Y 2W8						6B		ZB1	3800		3800	ED6 204-3	
6001		FINS PRIVEES													
1001	73011000	LOT BIRNAM					011								
2002		11	350	P804	2250	IRR									
2002					1210	7600									
3001															
4201		AL BILAD INTERNATIONAL INC					CA								
4601		4015 JEAN TALON O #318 H4P 2N5 446 Leacross V. Mt-Royal H3P 1H2 (P1222#5439) 03-07-86						7A	2	ZB1	7100		7100	TVV 1	
6620		PROPRIETE SUJETTE A SURTAXE SUR TERRAIN VAGUE DESSERVI													
1001	73011100	LOT BIRNAM					111								
2002		11	350	805	3000	7600									
2002						2,20000									
3001															
4201		AL BILAD INTERNATIONAL INC					CA								
4601		4015 JEAN TALON O #318 H4P 2N5 446 Leacross V. Mt-Royal H3P 1H2 (P1222#5439) 03-07-86						7A	2	ZB1	10300		10300	TVV 1	
6620		PROPRIETE SUJETTE A SURTAXE SUR TERRAIN VAGUE DESSERVI													
1001	73011200	LOT BIRNAM					111								
2002		11	350	806	3000	7600									
2002						2,20000									
3001															
4201		AL BILAD INTERNATIONAL INC					CA								
4601		4015 JEAN TALON O #318 H4P 2N5 446 Leacross V. Mt-Royal H3P 1H2 (P1222#5439) 03-07-86						7A	2	ZB1	10300		10300	TVV 1	
6620		PROPRIETE SUJETTE A SURTAXE SUR TERRAIN VAGUE DESSERVI													

ANNULÉ

CERT. EFF. 15416 1114 577
Route au domaine public

CODE	COMPTÉ	EMPLACEMENT - NOM, PROFESSION, RÉSIDENCE					CATEGORIE BÂTIMENT	SCOLAIRE		VALEUR EN DOLLARS			MUNICIPAL	REMARQUES
		DM CAD	CADASTRE	SUBDIVISION	FRONT	PROFONDEUR		SUPERFICIE	TERR P.C.	TERRAIN	BÂTISSE	TOTAL		
4201 4601 6620	73011200	AL BILAD INTERNATIONAL INC 4216 JEAN TALON 0 #318 H4P 2N5 446 Leacross V. Mt-Royal H3P1M2 (F1222#5439) 03/07/86					CA							
1001	73011300	LOT BIRNAM												
2002		11 350	807	3000	7600	2,28000								
3001							7A	2	2B1	10300		10300	TVV 1	
4201 4601 6620		AL BILAD INTERNATIONAL INC 4216 JEAN TALON 0 #318 H4P 2N5 446 Leacross V. Mt-Royal H3P1M2 (F1222#5439) 03/07/86					CA							
1001	73011400	LOT BIRNAM												
2002		11 350	808	3000	7600	2,28000								
3001							7A	2	2B1	10300		10300	TVV 1	
4201 4601 6620		AL BILAD INTERNATIONAL INC 4216 JEAN TALON 0 #318 H4P 2N5 446 Leacross V. Mt-Royal H3P1M2 (F1222#5439) 03-07-86					CA							
1001	73011500	LOT BIRNAM												
2002		11 350	809	3000	7600	2,28000								
3001							7A	2	2B1	10300		10300	TVV 1	
4201 4601 6620		AL BILAD INTERNATIONAL INC 4216 JEAN TALON 0 #318 H4P 2N5 446 Leacross V. Mt-Royal H3P1M2 (F1222#5439) 03-07-86					CA							
1001	73011600	LOT BIRNAM												
2002		11 350	810	3000	7600	2,28000								
3001							7A	2	2B1	10300		10300	TVV 1	
4201 4601 6620		AL BILAD INTERNATIONAL INC 4216 JEAN TALON 0 #318 H4P 2N5 446 Leacross V. Mt-Royal H3P1M2 (F1222#5439) 03/07/86					CA							
1001	73011700	LOT BIRNAM												

CODE	COMPTE	EMPLACEMENT - NOM, PROFESSION, RESIDENCE					CATEGORIE BÂTIMENT	SCOLAIRE		VALEUR EN DOLLARS			MUNICIPAL	REMARQUES
		DIV. CAD.	CADASTRE	SUBDIVISION	FRONT	PROFONDEUR		SUPERFICIE	TERR. P.C.	TERRAIN	BÂTISSE	TOTAL		
2002	73011700	11 350	811		3000	7600	2,28000							
3001								7A	2	2B1	10300		10300	TVV 1
4201		AL BILAD INTERNATIONAL INC												
4601		4015 JEAN TALON O ESTE H4P 2NE 446 LES CLOS, V. MONTROYAL H3P 1M 2 (P1222A 5439) 2B/07/16/86												
6620		PROPRIÉTÉ SUJETTE A SURTAXE SUR TERRAIN VAGUE DESSERVI												
1001	73011800	LOT BIRNAM												
2002		11 350	812		3000	7600	2,28000							
3001								7A	1	2B1	10300		10300	TVV 1
4211		MR BASILE-BILL PAPACHRISTOU, EXECUTIVE												
4611		1185 QUENNEVILLE V ST LAURENT H4N 1V2												
6620		PROPRIÉTÉ SUJETTE A SURTAXE SUR TERRAIN VAGUE DESSERVI												
1001	73011900	9730 BIRNAM												
2002		11 350	814		3000	7600	2,28000							
2004		11 350	813		3000	7600	2,28000							
2999							4,56000							
3001								4C	1	2B1	20500	63500	84000	T C 1
4211		M BASILE PAPACHRISTOU, IMPORTATEUR												
4611		1185 QUENNEVILLE V ST LAURENT H4N 1V2												
7001		PORT ROYAL												
7003		DEBUT DE HANON												
1001	73012000	11400 HANON												
2002		20 291	104		5000	10000	5,00000							
3001								4C	1	2B1	20300	80700	101000	T C 1
4213		M JEAN TEOLIS												
4613		11555 LETELLIER H3M 2Z7												
4214		M DOMENICO RUBERTO												
4614		9080 PAUL MORAND H4K 2V2												
1001	73012210	LOT ARR HANON												
2002		20 291	138-1		5000	2500	1,25000							
3001								6B		2B1	2500		2500	E06 204-3

CODE	COMPTÉ	EMPLACEMENT - NOM, PROFESSION, RÉSIDENCE						CATEGORIE BÂTIMENT	SCOLAIRE		VALEUR EN DOLLARS			MUNICIPAL	REMARQUES	
		DIV. CAD.	CADASTRE	SUBDIVISION	FRONT	PROFONDEUR	SUPERFICIE		TERR.	TERR.	TERRAIN	BÂTISSE	TOTAL			
4201 4601 6101	73012210	LA VILLE DE MONTRÉAL - SERVICE DE LA GESTION IMMOBILIERE 507 PLACE D'ARMES #300 MONTRÉAL H2Y 2W8						9F								
1001	73012300	11462 HAMON														
2002 2101 3111 3001		20 291	135 136-2	5000 5000	10000 95.00	5,00000 1,250.00 6,250.00				22 800	102 000	124 800				
4201 4202		Mlle DENYSE DUBOIS MR ROBERT DECKELBAUM						3F 1A			20365	192000	122365	T C 1		
5701 5702		ATT LES PLACEMENTS HAMON ENR 32 UPPER TRAFALGAR PL MONTRÉAL H3H 1T3														
1001	73012310	LOT ARR HAMON														
2002 3001		20 291	138-2	5000	2500	1,25000										
4201 4601 4202 4602		M ROBERT DECKELBAUM 32 UPPER TRAFALGAR PL H3H 1T3 Mlle DENYSE DUBOIS 2306 BL STE ROSE LAVAL H7R 1R2						1F 3F								ANNULÉ
1001	73012400	11450 HAMON														
2002 2101 3111 3001		20 291	106 132-3	5000 5000	10000 95.00	5,00000 1,250.00 6,250.00				22 800	67 700	90 500				
4201 4202		Mlle DENYSE DUBOIS MR ROBERT DECKELBAUM						3F 1A			20300	67700	88000	T C 1		
5701 5702		ATT LES PLACEMENTS HAMON ENR 32 UPPER TRAFALGAR PL MONTRÉAL H3H 1T3														
1001	73012410	LOT ARR HAMON														
2002 3001		20 291	138-3	5000	2500	1,25000										
4201 4601 4202 4602		M ROBERT DECKELBAUM 32 UPPER TRAFALGAR PL H3H 1T3 Mlle DENYSE DUBOIS 2306 BL STE ROSE LAVAL H7R 1R2						1F 3F								ANNULÉ

CODE	COMPTÉ	EMPLACEMENT - NOM, PROFESSION, RÉSIDENCE					C	C	C	C	VALEUR EN DOLLARS			MUNICIPAL	REMARQUES
		DIV. CAD.	CADASTRE	SUBDIVISION	FRONT	PROFONDEUR					SUPERFICIE	C	TERR.		
1001	73012500	11430	HAMON												
2002		20 291	107		5000	10000						5,00000			
2004		20 291	138-4		5000	2500						1,25000			
2999												6,25000			
3001									4C	1 2B1	22800	98200	71000	T C 1	
4201		Mlle DENYSE DUBOIS					3F								
4202		M ROBERT DECKELBAUM					1F								
5701		ATT PLACEMENTS HAMON ENR													
5702		32 UPPER TRAFALGAR PL WESTMOUNT	H3M	1T2											
6900		CORRESPONDANCE ANGLAISE													
1001	73012600	LOT HAMON													
2002		20 291	109		5000	10000						5,00000			
2004		20 291	108		5000	10000						5,00000			
2999												10,00000			
3001									7A	2 2B1	39600		39600	T V 1	
4201		V-MARK AUTOMATION INC					CA								
4601		11300 HAMON H3M 3A3													
6620		PROPRIETE SUJETTE A SURTAXE SUR TERRAIN VAGUE DESSERVI													
1001	73012610	LOT ARR HAMON													
2002		20 291	138-6		5000	2500						1,25000			
2004		20 291	138-5		5000	2500						1,25000			
2999												2,50000			
3001									7B	2 2B1	5000		5000	T V 1	
4201		V MARK AUTOMATION INC					CA								
4601		11300 HAMON H3M 3A3													
6630		PROPRIETE SUJETTE A SURTAXE SUR TERRAIN VAGUE NON DESSERVI													
1001	73012650	11300 HAMON													
2002		20 291	110		5000	10000						5,00000			
2004		20 291	111		5000	10000						5,00000			
2999												10,00000			
3001									9C	2 2B1	40500	143500	184000	T C 1	
4201		V-MARK AUTOMATION INC					CA								
4601		11300 HAMON H3M 3A3													
		MICROFICHE 122 6-07													

CODE	COMPTÉ	EMPLACEMENT - NOM, PROFESSION, RÉSIDENCE					CATEGORIE BÂTIMENT	SCOLAIRE		VALEUR EN DOLLARS			MUNICIPAL	REMARQUES	
		DIV. CAD.	CADASTRE	SUBDIVISION	FRONT	PROFONDEUR		SUPERFICIE	TERR. P. C.	TERRAIN	BÂTISSE	TOTAL			
1001	73012670	LOT ARR HAMON					011								
2002		20 291	138-8		5000	2500					1,25000				
2004		20 291	138-7		5000	2500					1,25000				
2999											2,50000				
3001							7B	2	2B1	5000		5000	TSV	1	
4201		V MARK AUTOMATION INC					CA								
4601		11300 HAMON H3M 3A3													
6630		PROPRIÉTÉ SUJETTE A SURTAXE SUR TERRAIN VAGUE NON DESSERVI													
1001	73012750	11250 HAMON													
2002		20 291	112		5000	10000					5,00000				
2004		20 291	113		5000	10000					5,00000				
2999											10,00000				
3001							5C	1	2B1	40500	177000	217500	T C	1	
4203		M MAURICE MAGIEN					IF								
4603		11250 HAMON H3M 3A3													
1001	73012760	LOT ARR HAMON					011								
2002		20 291	138-10		5000	2500					1,25000				
2004		20 291	138-9		5000	2500					1,25000				
2999											2,50000				
3001							7B	1	2B1	5000		5000	TSV	1	
4201		M MAURICE MAGIEN					IF								
4601		11750 TOLHURST H3L 3B2													
6630		PROPRIÉTÉ SUJETTE A SURTAXE SUR TERRAIN VAGUE NON DESSERVI													
1001	73012900	LOT HAMON					011								
2002	A-107099 06-5-86	20 291	114		5000	10000					5,00000				
3001							7A	2	2B1	19800		19800	TSV	1	
4204		PLATRAGE ST LAURENT LTEE					CF								
4604		11220 HAMON H3M 3A3													
6630		PROPRIÉTÉ SUJETTE A SURTAXE SUR TERRAIN VAGUE NON DESSERVI													
1001	73012910	LOT ARR HAMON					011								
2002	B-67099 16-5-86	20 291	138-11		5000	2500					1,25000				
		MICROFICHE 122 H-07													

13012900

(FI)

4201 m. Antonio Izzi

4601 12305 Pl. Rene Guenette 11211 209
11200 Hamm H3M 3A3 - F/2217 5373 24/2/74

CERT.	EFF.	303
28 9 80	26 5 80	am

CODE	COMPTÉ	EMPLACEMENT - NOM, PROFESSION, RESIDENCE					CATEGORIE BÂTIMENT	SCOLAIRE		VALEUR EN DOLLARS			MUNICIPAL	REMARQUES	
		DIV. CAD.	CADASTRE	SUBDIVISION	FRONT	PROFONDEUR		SUPERFICIE	TERR. P. C.	TERRAIN	BÂTISSE	TOTAL			
3001	73012910														
4201		LES SYSTEMES INTERIEURS ST LAURENT LTEE VERSO					CF	1							
4601		11220 HAMON H3M 3A3													
6630		PROPRIETE SUJETTE A SURTAXE SUR TERRAIN VAGUE NON DESSERVI													
1001	73013000	11220 HAMON													
2002	A-167099 26 05 86	20 291	115	5000	10000	5,00000									
3001															
4204		ST LAWRENCE PLASTERING LTD VERSO					CA	1							
4604		11220 HAMON H3M 3A3													
1001	73013010	LOT ARR HAMON													
2002	A-167099 26 5 86	20 291	138-12	5000	2500	1,25000									
3001															
4201		LES SYSTEMES INTERIEURS ST LAURENT LTEE VERSO					CF	1							
4601		11220 HAMON H3M 3A3													
6630		PROPRIETE SUJETTE A SURTAXE SUR TERRAIN VAGUE NON DESSERVI													
1001	73013100	LOT HAMON													
2002	A-167099 26 5 86	20 291	116-1	1180	10000	1,18000									
3001															
4201		LES SYSTEMES INTERIEURS ST LAURENT LTEE VERSO					CF	1							
4601		11220 HAMON H3M 3A3													
6620		PROPRIETE SUJETTE A SURTAXE SUR TERRAIN VAGUE DESSERVI													
1001	73013110	LOT ARR HAMON													
2002	A-167099 26 5 86	20 291	138-13	1180	2500	29500									
3001															
4201		LES SYSTEMES INTERIEURS ST LAURENT LTEE VERSO					CF	1							
4601		11220 HAMON H3M 3A3													
6630		PROPRIETE SUJETTE A SURTAXE SUR TERRAIN VAGUE NON DESSERVI													
7001		PONCET													

13012910

IFI1

4201 m. Antonio Izzi
4601 12305 Pl. René Guemette H3M 2C9

CERT.	EFF.	393
28/7/86	26/5/86	mm

1301300

IFI1

4201 m. Antonio Izzi
4601 12305 Pl. René Guemette H3M 2C9

CERT.	EFF.	393
28/7/86	26/5/86	mm

1301310

IFI1

4201 m. Antonio Izzi
4601 12305 Pl. René Guemette H3M 2C9

CERT.	EFF.	393
28/7/86	26/5/86	mm

13013000

IFI1

4201 m. Antonio Izzi
4601 12305 Pl. René Guemette H3M 2C9

CERT.	EFF.	393
28/7/86	26/5/86	mm

13013100

IFI1

4201 m. Antonio Izzi
4601 12305 Pl. René Guemette H3M 2C9

CERT.	EFF.	393
28/7/86	26/5/86	mm

CODE	COMTE	EMPLACEMENT - NOM, PROFESSION, RESIDENCE					CATEGORIE BÂTIMENT	SCOLAIRE		VALEUR EN DOLLARS			MUNICIPAL	REMARQUES
		BY CAR	CARACTÈRE	SUBDIVISION	FRONT	PROFONDEUR		SUPERFICIE	TERR P.C.	TERRAIN	BÂTISSE	TOTAL		
1001	73013200													
1002	1167051													
2002	28-05-8													
3001														
4204														
4604														
1001	73013210													
2002														
3001														
4201														
4601														
6630														
1001	73013300													
2002														
2004														
2006														
2008														
2010														
2012														
2014														
2016														
2018														
2020														
2022														
2024														
2099														
3001														
4204														
4604														
1001	73013700													
2002														
2004														
2006														
2008														
2010														
2012														
2014														
2016														
2018														

13013200

IFIA

4201 m. Paul Dugas
 4601 260 A Examenis Grement
 Repentigny JBA 154

CERT.	EFF.	393
25786	26502	mm

SPER 175000

SPER 175000

SPER 175000

SPER 175000

SPER 175000

SPER 175000

SPER 175000

SPER 175000

SPER 175000

SPER 175000

SPER 175000

SPER 175000

SPER 175000

SPER 175000

SPER 175000

SPER 175000

SPER 175000

SPER 175000

SPER 175000

SPER 175000

SPER 175000

SPER 175000

SPER 175000

SPER 175000

SPER 175000

SPER 175000

SPER 175000

SPER 175000

SPER 175000

SPER 175000

SPER 175000

SPER 175000

SPER 175000

SPER 175000

SPER 175000

SPER 175000

SPER 175000

SPER 175000

SPER 175000

SPER 175000

SPER 175000

SPER 175000

SPER 175000

SPER 175000

SPER 175000

SPER 175000

SPER 175000

SPER 175000

SPER 175000

SPER 175000

SPER 175000

SPER 175000

SPER 175000

SPER 175000

SPER 175000

SPER 175000

SPER 175000

SPER 175000

SPER 175000

SPER 175000

SPER 175000

SPER 175000

SPER 175000

SPER 175000

SPER 175000

SPER 175000

SPER 175000

SPER 175000

SPER 175000

SPER 175000

SPER 175000

SPER 175000

SPER 175000

SPER 175000

SPER 175000

SPER 175000

SPER 175000

SPER 175000

SPER 175000

SPER 175000

SPER 175000

SPER 175000

CODE	COMPTÉ	EMPLACEMENT - NOM, PROFESSION, RESIDENCE					CATEGORIE BÂTIMENT	SCOLAIRE		VALEUR EN DOLLARS			MUNICIPAL	REMARQUES		
		DIV. CAD.	CADASTRE	SUBDIVISION	FRONT	PROFONDEUR		SUPERFICIE	ERR	P. C.	TERRAIN	BÂTISSE			TOTAL	
2020 2999	73013700	20 291	139-42		6200	2500										
3001						1,25000 32,75000										
4202 4602		BIO-ENDO INC 680 SHERBROOKE O #800 H3A 157					CF									
1001	73013800	10850 HAMON														
2002 2004 2006 2999		20 291	131-2		4700	10000										
3001		20 291	131-1-1		1000	10000										
4201 4601		20 291	135-43		5700	2500										
1001	73013820	LOT HAMON														
2004 2006 2999		20 291	131-1-2		500	10000										
3001		20 291	132-1		500	10000										
4202 4602		LABORATOIRES OMEGA LIMITEE 11450 HAMON H3M 3A3					C									
6630		PROPRIETE SUJETTE A SURTAXE SUR TERRAIN VAGUE NON DESSERVI														
1001	73013900	1405 BL HENRI BOURASSA O														
2002 3001		20 291	298		15000	10000										
4202 4602		SOCIETE IMMOBILIERE DES EMPLOYES DE COMMERCE INC 1405 BL HENRI BOURASSA O H3M 3B2					CF									
1001	73013910	LOT ARR HAMON														
2002 3001		20 291	138-44		16000	2500										
4202 4602		SOCIETE IMMOBILIERE DES EMPLOYES DE COMMERCE INC 1405 BL HENRI BOURASSA O H3M 3B2					CF									
6630		PROPRIETE SUJETTE A SURTAXE SUR TERRAIN VAGUE NON DESSERVI														

CERT.	EFF.
25/9/85	1/1/86
	349

CODE	COMPTE	EMPLACEMENT - NOM PROFESSION. RÉSIDENCE					CATEGORIE BÂTIMENT	SCOLAIRE		VALEUR EN DOLLARS			MUNICIPAL	REMARQUES	
		SY. CAD.	CADASTRE	SUBDIVISION	FRONT	PROFONDEUR		SUPERFICIE	TERR.	P. C.	TERRAIN	BÂTISSE			TOTAL
7001 7002	73013910	BL HENRI BOURASSA 0 TRAVERSER COTE EST													
1001	73013920	LOT HANON					809								
2002 2004 2004 2006 2006 2999	A-174023 8-8-86	20 290	64		18300	7860					19,67200				
2002 2004 2004 2006 2006 2999	A-174023 8-8-86	20 289	80		19370	7787					28,59500				
2004 2006 2006 2999		20 288	132		19930	14367					18,12700				
2006 2999					20230	7170					61,39400				
3001		ANNULÉ						68	2B1	250000		250000	E06	204-3	
4201 4601		LA VILLE DE MONTRÉAL - SERVICE DE LA GESTION IMMOBILIERE 507 PLACE D'ARMES #300 MONTRÉAL H2Y 2W8					9F	1							
6001		FINS PRIVEES													
1001	73013940	LOT HANON					809								
2002 2004 2004 2006 2006 2999	A-174023 8-8-86	20 290	85		30000	7787					23,36100				
2002 2004 2004 2006 2006 2999	A-174023 8-8-86	20 289	89		30000	14367					43,16100				
2004 2006 2006 2999		20 288	133		30000	7170					12,77000				
2006 2999					30560	1330					79,29200				
3001		ANNULÉ						68	2B1	282000		282000	E06	204-3	
4201 4601		LA VILLE DE MONTRÉAL - SERVICE DE LA GESTION IMMOBILIERE 507 PLACE D'ARMES #300 MONTRÉAL H2Y 2W8					9F	1							
6001		FINS PRIVEES													
1001	73013960	LOT HANON					809								
2002 2004 2004 2006 2006 2999	A-123119 04.03.86	20 290	66		35000	7787					27,25400				
2002 2004 2004 2006 2006 2999	A-123119 04.03.86	20 289	90		35000	14387					42,66700				
2004 2006 2006 2999		20 288	134		6880	8910					46100				
2006 2999					7010	000					70,38200				
3001		ANNULÉ						68	2B1	278500		278500	E06	204-3	
4201 4601		LA VILLE DE MONTRÉAL - SERVICE DE LA GESTION IMMOBILIERE 507 PLACE D'ARMES #300 MONTRÉAL H2Y 2W8					9F	1							
6001		FINS PRIVEES													
1001	73013980	LOT HANON					809								
3001		ANNULÉ													

CERT.	EFF.	113
24/11/86	8/8/86	oe

Annulé et porté sur 73013930

CERT.	EFF.	113
11/11/86	7/1/86	oe

Annulé et porté sur 73013930

CERT.	EFF.	392
20/6/86	3/4/86	oe

Annulé et porté sur 73013955 et 73013981

RÔLE D'ÉVALUATION DES IMMEUBLES POUR L'EXERCICE FINANCIER 1986

TABLEAU D'ÉVALUATION

CODE	COMPTÉ	EMPLACEMENT - NOM, PROFESSION, RÉSIDENCE					CATEGORIE BÂTIMENT	SCOLAIRE		VALEUR EN DOLLARS			MUNICIPAL	REMARQUES	
		DIV. CAD	CADASTRE	SUBDIVISION	FRONT	PROFONDEUR		SUPERFICIE	TERR.	F. C.	TERRAIN	BÂTISSE			TOTAL
1001	73013930	Lot Hamon													
2002		20 290	64		183.00	78.60					14,672.00				
2004					193.70	77.87									
2004		20 289	88		193.70	IRR.					28,595.00				
2006		20 288	132		199.30	110.30					18,127.00				
2006					202.30	71.70									
2008		20 290	65		300.00	77.87					23,361.00				
2010		20 289	89		300.00	143.87					43,161.00				
2012		20 288	133		300.00	71.70					12,770.00				
2012					305.60	13.30									
2014		20 290	P66		40.29	77.85					3,138.00				
2016		20 289	P90		40.29	143.86					5,798.00				
2018		20 288	P134		40.29	5.54					382.00				
2018					41.84	13.29									
2999											150,004.00				
3001								7B	2B1	607.500		607.500	T VV 55		
4201		Dépot Dentaire Canada Limitée													
4601		7060 Hutchison H3N 1Y7					CP	1							
6620		Propriété sujette à surtaxe sur terrain vague desservi													

CERT.	EFF.	413
2/11/86	8/8/86	SC

Provient de 73013920.40 et

CODE	COMPTE	EMPLACEMENT - NOM, PROFESSION, RESIDENCE						CATEGORIE BÂTIMENT	SCOLAIRE		VALEUR EN DOLLARS			MUNICIPAL	REMARQUES
		DIV. CAD.	CADASTRE	SUBDIVISION	FRONT	PROFONDEUR	SUPERFICIE		TERR P. C.	TERRAIN	BÂTISSE	TOTAL			
1001	73013955	LOT HAMON													
2002	A 174623	20	290	P66	113.65	71.25	② 8849.00								
2004	B 8 86	20	289	P90	113.65	7787	1198700								
2004	A 181072			IRR		14387	2229100								
2006	20-11-86	20	288	P134	28.51	6880	46100								
2006					28.74	7010	1330 554								
2999							79.00								
3001							5,721.00								
4201		Ville de Montréal-Service Gestion Immobilières													
4601		507 Pl. D'Armes, *300 H2Y 2W8													
4601		<i>Insécurité payée à suite de sur terrain</i>													
								7B		103,000		103,000			
								6B		140700		140700			
								60							
								1							

ANNULÉ

VERSO

CERT.	EFF.	X
26/6/86	3/4/86	392

204-3 Provient de 73013960

CERT.	EFF.	413
21/11/86	1/6/86	12

Plus j'attends sur 73013930.

CERT.	EFF.	mm
20/1/89	8/8/86	79

Correction de mutation

CERT.	EFF.	mm
20/1/89	20/1/86	79

Bonifié par 73013935 73013960

RÔLE D'ÉVALUATION DES IMMEUBLES POUR L'EXERCICE FINANCIER 1986

SERVICE D'ÉVALUATION

CODE	COMPTÉ	EMPLACEMENT - NOM, PROFESSION, RÉSIDENCE					CATEGORIE BÂTIMENT	SCOLAIRE	VALEUR EN DOLLARS			MUNICIPAL	REMARQUES		
		PARCÉLLE	CADASTRE	SUBDIVISION	FRONT	PROFONDEUR			SUPERFICIE	TERR P. I. C.	TERRAIN			BÂTISSE	TOTAL
1001	73013935	Lot Hamon													
2002		20	290	P66	18.74	77.85				1,458.00					
2004		20	289	P90	18.74	139.57				2,616.00					
2006		20	288	P134	28.51	0.00				79.00					
2999										4,153.00					
3001							6B	2B1	16,800.		16,800.	E 06	204-3		
4201		Ville de Montréal - Service de la Gestion Immobilière					9F	1							
4601		507 Pl. d'Armes #300 H2Y 2W8													
1001	73013960	Lot Hamon													
2002		20	290	P66	94.91	77.85				7,391.00					
2004		20	289	P90	94.91	121.65				12,396.00					
2999										19,787.00					
3001							7B	2B1	68,900.		68,900.	T IVV			
4201		Plomberie Bellerose Inc.					CF	1							
4601		11188 Hamon H3M 3A2													
4202		Bureau d'Investigation Concorde du Canada Ltée					CF	2							
4602		2580 av. Vanier, St-Hyacinthe J2S 6L7													
4203		Placements Claude Baillargeon Ltée					CF	1							
4603		5585 Des Groseilliers H1M 1V1													
6620		Propriété sujette à surtaxe sur terrain vague desservi													

CERT.	EFF.
20/11/87	20/11/86

Prov. de
73013955

CERT.	EFF.
20/11/87	20/11/86

Prov. de
73013955

CODE	COMPTE	EMPLACEMENT - NOM, PROFESSION, RÉSIDENCE					CATEGORIE BÂTIMENT	SCOLAIRE		VALEUR EN DOLLARS			MUNICIPAL	REMARQUES		
		EN CAD.	CADASTRE	SUBDIVISION	FRONT	PROFONDEUR		SUPERFICIE	TERR. P.C.	TERRAIN	BÂTISSE	TOTAL				
2002	73013983	20 290	67		75100	7787	50,17200									
2002	11-100015					2090										
2004	21-2-86	20 289	91		45850	8910	20,44800									
2004	A 163/19				46700	IRR										
2999	B 67-86						70,62000									
3001	73013981							6B	2B1	286000		286000	506	204-3		
4201	73014000	LA VILLE DE MONTRÉAL - SERVICE DE LA GESTION IMMOBILIERE					9F	1								
4601		507 PLACE D'ARMES #300 MONTRÉAL H2Y 2R8														
6001		FINS PRIVÉES														
7001		DEBUT DE LETELLIER														
7002		MC DUFF														
1001	73014100	11511 LETELLIER														
2002		20 291	P102		3400	10000	3,40000									
2004		20 291	P101		1610	10000	1,61000									
2006		20 P290			5010	6496	3,48800									
2006					5100	7415										
2999							8,49800									
3001								5C	1 2B1	27400	70300	97700	T C I			
4201		M CLAUDE PIERRY, IMPRIMEUR					1F	1								
4601		11511 LETELLIER H3M 2Z7														
1001	73014150	11519 LETELLIER														
2002		20 291	101-1		3390	10000	3,39000									
2004		20 P290			3390	5840	2,09000									
2004					3445	6496										
2999							5,48000									
3001								4C	1 2B1	22000	103000	125000	T C I			
4201		M GUY COUVRETTE					1F	1								
4601		11519 LETELLIER H3M 2Z7														
1001	73014250	11555 LETELLIER														
2002		20 291	100		5000	10000	5,00000									
2004		20 291	99		5000	10000	5,00000									
2006		20 P290			10000	3970	4,92100									
2006					10171	5840										
2999							14,92100									
3001								5B	1 2B1	60400	159000	219400	T C I			

ANNULÉ

CERT.	EFF.	319
24/1/86	2/2/86	

Annulé et p. de sur
73013981 et
73014000

7301.3981

JEFL

4201 M. Robert Deckelbaum

4601 32 Hupper Tanfalgua Pl., H3H 1T3

JEFL

4202 Mme Denise Dubois

CERT.	EFF.	N
26/6/86	3/4/86	392

CODE	COMPTE	EMPLACEMENT - NOM, PROFESSION, RÉSIDENCE						CATEGORIE BÂTIMENT	SCOLAIRE		VALEUR EN DOLLARS			MUNICIPAL	REMARQUES	
		DIV. CAD.	CADASTRE	SUBDIVISION	FRONT	PROFONDEUR	SUPERFICIE		TERR.	P. C.	TERRAIN	BÂTISSE	TOTAL			
1001	73013970	Lot Hamon														
2002		20	290	66-1	196.06	77.85	15,267.00									
2004		20	289	90-1	196.06	85.47	20,376.00									
2004					199.51	122.38										
2999							35,643.00									
3001								7A	2B1	144400.		144400.	TVV	Subd. prov de 73013981		
4201		M. Robert Deckelbaum						1F	1							
4601		32 Pl. Upper Trafalgar H3H 1T3														
4202		Mme Denyse Dubois						2F	1							
4602		32 Pl. Upper Trafalgar H3H 1T3														
6620		Propriété Sujette à Surtaxe sur Terrain Vague Desservi														
1001	73013985	Lot Hamon														
2002		20	290	67-1	350.92	77.85	27,325.00									
2004		20	289	91-1	350.92	19.46	18,410.00									
2004					357.05	85.47										
2999							45,735.00									
3001								7A	2B1	185,200.		185,200.	TVV	Subd. prov de 73013981		
4201		M. Robert Deckelbaum						1F	1							
4601		32 Pl. Upper Trafalgar H3H 1T3														
4202		Mme Denyse Dubois						2F	1							
4602		32 Pl. Upper Trafalgar H3H 1T3														
6620		Propriété Sujette à Surtaxe sur Terrain Vague Desservi														

CERT.	EFF.	13
22-12-86	31/10/86	v3

CERT.	EFF.	13
23-12-86	31-10-86	v3

CODE	COMPTE	EMPLACEMENT - NOM, PROFESSION, RESIDENCE						CATEGORIE BÂTIMENT	SCOLAIRE		VALEUR EN DOLLARS			MUNICIPAL	REMARQUES
		DIV. CAD.	CADASTRE	SUBDIVISION	FRONT	PROFONDEUR	SUPERFICIE		TERR. P. C.	TERRAIN	BÂTISSE	TOTAL			
4211 4611 4212 4612 4213 4613	73014250	M JEAN TOULIS, AGENT 11555 LETELLIER H3M 2Z7					1F								
		M DOMENICO RUBERTO, INDUSTRIEL 9080 PAUL MORAND H4K 2V2					1F								
		MME SETTIMIA DI RE-RUBERTO 5080 PAUL MORAND H4K 2BZ					2F								
1001	73014500	11631-35 LETELLIER													
2002 2004 2006 2008 2008 2999		20 291 96 5000 10000 5,00000 20 291 97 5000 10000 5,00000 20 291 98 5000 10000 5,00000 20 P290 15000 1198 3,86700 15256 3970 16,86700													
3001								4C	1 2B1	76400	100600	177000	T C 1		
4201 4401		M RICHARD BONENFANT 11635 LETELLIER H3M 2Z7					1F								
1001	73014600	11655 LETELLIER													
2002 2004 2004 2999		20 291 95 5000 10000 5,00000 20 P290 5000 500 33700 5200 1198 5,33700													
3001								4C	1 2B1	21600	70400	92000	T C 1		
4202 4602 4204 4604		M ROBERT DUPONT 11655 LETELLIER H3M 2Z7					1F								
		M NELLO SANI, ENTREPRENEUR 11655 LETELLIER H3M 2Z7					1F								
1001	73014700	11667-68 LETELLIER													
2002 2002 2004 2004 2999		20 291 94 5000 9200 4,84000 10000 20 P290 1234 000 3100 500 4,87100													
3001								5C	1 2B1	20000	49300	69300	T C 1		
4204 4604 4207 4607		M ROBERT DUPONT, DENTISTE 11655 LETELLIER H3M 2Z7					1F								
		M NELLO SANI, ENTREPRENEUR 11655 LETELLIER H3M 2Z7					1F								
1001	73014800	11677 LETELLIER													
		MICROFICHE 122 N-07													

CODE	COMTE	EMPLACEMENT - NOM PROFESSION, RÉSIDENCE					CATEGORIE BÂTIMENT	ÉCOLE		VALEUR EN DOLLARS			REMARQUES	
		NUM. CAD.	CADASTRE	SUBDIVISION	FRONT	PROFONDEUR		COURTÈRE	TERR. P. C.	TERRAIN	BÂTI	TOTAL		
2002	73014800	20	291	93	5000	9329								
2002					5086	8395								
2004		20	291	92	5000	8395								
2004					5086	7462								
2599														
3001														
4211														
4211														
1001	73014900													
2002		20	291	91	5000	6500								
2002						7400								
3001														
4201														
4601														
1001	73015000													
2002		20	291	29	5000	4700								
2002						5600								
2004		20	291	90	5000	5600								
2004						6500								
2999														
3001														
4204														
4604														
1001	73015100													
2002		20	291	28	IRR	IRR								
3001														
4212														
4612														
6391														
6620														
7001														
7002														
7003														
7004														
7005														

73015100.

7FNI

4201 La Ville de Montréal - Service de la
Section Immobilière
N° 507 Place d'Armes #300 11/21/2018.

CERT.	EFF.	387
20/16/20	20/16/20	20

CODE	COMPTÉ	EMPLACEMENT - NOM, PROFESSION, RÉSIDENCE					CATEGORIE BÂTIMENT	SCOLAIRE		VALEUR EN DOLLARS			MUNICIPAL	REMARQUES	
		NO. CAD.	CADASTRE	SUBDIVISION	FRONT	PROFONDEUR		SUPERFICIE	TERRA P. C.	TErrain	BÂTISSE	TOTAL			
1001	73015150	12101 LETELLIER					1043								
2002		20 291	P11		3200	10000	3,20000								
3001								2A	1	2B1	12700	14300	27000	T R I	
4214		M CLAUDE BOUCHARD, JOURNALIER					1F								
4614		12101 LETELLIER H3M 229													
4215		MME CLAUDE BOUCHARD (CELINA DUCAS)					4F								
4615		12101 LETELLIER H3M 229													
1001	73015200	12115 LETELLIER					1043								
2002		20 291	P10		2500	10000	2,50000								
2004		20 291	P11		1600	10000	1,60000								
2999							4,30000								
3001								2A	1	2B1	17100	9900	27000	T R I	
4201		M DANIEL FORGET, CHAUFFEUR					1F								
4601		12115 LETELLIER H3M 229													
1001	73015300	12127-29 LETELLIER					1043								
2002		20 291	9		5000	10000	5,00000								
2004		20 291	P10		2500	10000	2,50000								
2999							7,50000								
3001								2B	1	2B1	29700	17600	47300	T R I	
4201		M ALEXANDRE CREVIER, RENTIER					1F								
4601		12127 LETELLIER H3M 229													
1001	73015400	12139 LETELLIER					1043								
2004		20 291	8		5000	10000	5,00000								
2006		20 291	P7		182	10000	1,9700								
2006					212										
2999							5,19700								
3001								4A	1	2B1	21000	25500	46500	T S I	
4201		MME JEAN DE VILLERS (LISE BELISLE)					2F								
4601		981 AV SUZANNE ST VINCENT DE PAUL LAVAL H7C 2J4													
1001	73015450	12155-57 LETELLIER					1043								
2002		20 291	P7		4818	10000	4,80300								
2002					4788										
3001								2B	1	2B1	19000	79100	98100	T R I	

73015200

LEI

4201 Jean Louis Moise
4601 12115 Letellier Hsom 229

CURT.	EFF.	LY
22-10-79	16-9-76	B

AEB20

CODE	COMPTE	EMPLACEMENT - NOM, PROFESSION, RÉSIDENCE					CATEGORIE BÂTIMENT	SCOLAIRE		VALEUR EN DOLLARS			MUNICIPAL	REMARQUES	
		DIV. CAD.	CADASTRE	SUBDIVISION	FRONT	PROFONDEUR		SUPERFICIE	TERR. P. C.	TERRAIN	BÂTISSE	TOTAL			
4202 4602	73015450	M													
1001	73015500														
2002			20 291	6	5000	10000									
3001															
4201 4601		M													
1001	73015600														
2002			20 291	P5	3000	10000									
3001															
4211 4611		M													
1001	73015700														
2002			20 291	P5	2000	10000									
2004			20 291	P4	2500	10000									
2999															
3001															
4201 4601		MME													
1001	73015800														
2002			20 291	P3-1	2000	10000									
2004			20 291	4-1	2500	10000									
2999															
3001															
4202 4602		M													
1001	73015900														
2001			20 291	P3-1	750	10000									
2002			20 291	P1	1860	5000									
2102					1960										
2004			20 291	P3	2250	10000									

CERT.	EPP.	
23/10/85	1/1/86	357

VERSO

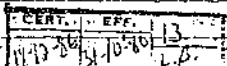
73015700

IFI

4201 M. Joseph Roumas
4601 12071 L. Acadie H3m IT?

IFI

4202 Mme Anthe Moraine



CODE	COMPTÉ	EMPLACEMENT - NOM PROFESSION, RESIDENCE					CATEGORIE BARRIÈRE	SCOLAIRE		VALEUR EN DOLLARS			MUNICIPAL +	REMARQUES	
		DIV. CAD.	CADASTRE	SUBDIVISION	FRONT	PROFONDEUR		SUPERFICIE	TERR. P. C.	TERRAIN	BÂTISSE	TOTAL			
2006 2006 2999	73015900	20 291	P2		2960	4900	1,47000								
					IRR	5000	5,42500								
3001								28	1 281	21500	29400	50900	T R 1		
4201 4601		ALPHONSE BERTHELOT, AIDE INFIRMIER 12253 LETELLIER H3M 229					IF	1							
7001 7002 7003		GOUIN TRAVERSER GOUIN													
1001	73016000	12286-88 LETELLIER													
2002 2004 2999	A-163751 14-4-86	20 292	P5		2747	4100	1,12600								
		20 300	P2		2747	2400	65900								
							1,78500								
3001								4A	1 281	7200	17200	24400	T S 1		
4201 4601		EDMON KABBABE 7169 ST DOMINIQUE H2R 1X3					IF	1							
1001	73016100	12280-82 LETELLIER													
2001 2002 2003 2004 2999	A-163751 14-4-86	20 292	P5		253	4100	10400								
		20 300	P2		253	2400	6100								
		20 292	6		3000	4100	1,23000								
		20 300	3		3000	2400	72000								
							2,11500								
3001								4A	1 281	8600	17200	25800	T S 1		
4201 4601		EDMON KABBABE 7169 ST DOMINIQUE H2R 1X3					IF	1							
1001	73016200	LOT LETELLIER													
2002 2004 2999		20 300	4		3000	2400	72000								
		20 292	7		3000	4100	1,23000								
							1,95000								
3001								7A	1 281	7700		7700	TVY 1		
4204 4604		PIERRE BRISSETTE, EMP. C.T.M. 12268 LETELLIER H3M 3A1					IF	1							
6620		PROPRIETE SUJETTE A SURTAXE SUR TERRAIN VAGUE DESSERVI													
1001	73016300	12268 LETELLIER													

73016000

IFTI

4201 M. Antonio Michelucci

4601 7867 Duvocher #2 H30 2A5

IFTI

4202 Mme Rosina Vincenzi

CERT.	EFF.	384
1016160	1014180	384

73016100

IFTI

4201 M. Antonio Michelucci

4601 7867 Duvocher #3 H30 2A5

IFTI

4202 Mme Rosina Vincenzi

CERT.	EFF.	384
1016160	1014180	384

571100

571100

571100

571100

571100

111000

111000

111000

111000

CODE	COMPTÉ	EMPLACEMENT - NOM, PROFESSION, RÉSIDENCE					CATEGORIE BÂTIMENT	SCOLAIRE			VALEUR EN DOLLARS			MUNICIPAL	REMARQUES	
		DIV. CAD.	CADASTRE	SUBDIVISION	FRONT	PROFONDEUR		SUPERFICIE	TERR. P. C.	TERRAIN	BÂTISSSE	TOTAL				
2006	73016700	20 291	13-2		000	IRR					43900					
2006					2600	3380										
2008		20 300	P11-2		1000	1300					6500					
2008					000	1699										
2010		20 291	P13-1		2009	1380					25700					
2010					1252	2900										
2012		20 291	13-3		2600	IRR					2,47000					
2012					4850	5775										
2999											5,13300					
3001																
4201		MME ROGER ETHIER (GABRIELLE MONETTE)					SF									
4601		12180 LETELLIER H3M 3A1														
1001	73016800	12164 LETELLIER														
2002		20 292	13-2		2400	3176					37400					
2002					000											
2004		20 291	P13		2411	IRR					3,18700					
2004					5300	6275										
2999											3,56100					
3001																
4201		MME JEAN ROYER (RITA DOUNIA DAMALIBI)					2									
4601		12455 JOSEPH EDOUARD SAMSON H4R 2N9														
1001	73016900	12150-48 LETELLIER														
2002		20 291	P14		5000	12090					6,04200					
2002						12100										
3001																
4201		MME PAULINE BOUARI					7F									
4601		12150 LETELLIER H3M 3A1														
4202		M GEORGES BOUARI					1F									
1001	73017000	12142 LETELLIER														
2002		20 291	P15		5000	6080					3,03700					
2002						6090										
3001																
4204		M REAL HAMEL					SF									
4604		12142 LETELLIER H3M 3A1														
1001	73017100	12150 LETELLIER														

A 166947
23-05-86

CODE	COMPTÉ	EMPLACEMENT - NOM, PROFESSION RÉSIDENCE				SUPERFICIE	CATEGORIE BÂTIMENT	SCOLAIRE		VALEUR EN DOLLARS			MUNICIPAL	REMARQUES						
		AV. CAD.	CADASTRE	SUBDIVISION	FRONT			PROFONDEUR	TERR. P.C.	TERRAIN	BÂTISSE	TOTAL								
2502 2502	73017100	25 291	P16		5000	12030 12080	6,01900							<table border="1"> <tr> <td>CERT.</td> <td>EFF.</td> <td>05</td> </tr> <tr> <td>31-11-86</td> <td>15-10-86</td> <td></td> </tr> </table>	CERT.	EFF.	05	31-11-86	15-10-86	
CERT.	EFF.	05																		
31-11-86	15-10-86																			
3601								07A 2A	1	2B1	23,900 23,900	1,400	23,900 38,700	<table border="1"> <tr> <td>CERT.</td> <td>EFF.</td> <td>05</td> </tr> <tr> <td>17-12-86</td> <td>30-10-86</td> <td></td> </tr> </table>	CERT.	EFF.	05	17-12-86	30-10-86	
CERT.	EFF.	05																		
17-12-86	30-10-86																			
4201 4601		M EDMON KABBABE 7169 ST DOMINIQUE H2R 1X3												<p>VERSUS</p> <p>PROPRIÉTÉ SUJETTE À SURTAXE SUR TERRAIN VAGUE DESSERVÉ</p>						
1001 2002 2002	73017200	20 291	P17		5000	12020 12030	6,01000													
3001								2A	1	2B1	21100	15200	36300	T R I						
4204 4604		MME VICTOR AITA (HORTENSE CREVIER) 12112 LETELLIER H3M 3A1																		
1001 1002	73017300	12102 LETELLIER 1405 VIEL																		
2002 2004 2004 2999		20 291	16-1		5000	6000	3,00000													
		20 291	19-1		400	6000	29100													
					570		3,29100													
3001								2B	1	2B1	13100	63300	76400	T R I						
4201 4601 4202		M HECTOR M GARCIA 12102 Letellier H3M 3A1 3765 SEWELL H2R 1X1 MME MARTHA G CASTILLO-GARCIA																		
7002 7004 7006 7007 7008 7009		VIEL 12096 LETELLIER VOIR 1402 VIEL VOIES DU C P R DEBUT DE COLUMBIA AV BL GOUIN O 12260 COLUMBIA AV VOIR 1418-24 BL GOUIN O																		
1001 2002 2002	73017330	20 P300			2430 2425 2425	40,50 4150 4050	985,00 1,00100							<table border="1"> <tr> <td>CERT.</td> <td>EFF.</td> <td>355</td> </tr> <tr> <td>25-9-85</td> <td>11-86</td> <td></td> </tr> </table>	CERT.	EFF.	355	25-9-85	11-86	
CERT.	EFF.	355																		
25-9-85	11-86																			
3001								2A	2	2B1	4000	8000	12000	T R I						
4201 4601		139110 CANADA INC 11553 BRUNET MONTRÉAL-NORD H1G 5G2																		
7001 7003		12260 COLUMBIA AV VOIR 12265 DE ST REAL DEBUT DE ST REAL DE																		

13017100

ANNULÉ

CFN

73017330

IFI 2

4201 Gestion et Ventes du Québec Inc.

4201 M. BAGHDASAR TAYEBDIAN

4601 12230 St. Evaxiste H4J 2B7

4601 78 alle de Gai, Boisbrunet 776 1R9

IFI 2

CERT.	EFF.	295
28786	28586	mm.

4202 M. Martin Lorcussieux

4602 585 Cartier, Laval H7W 4R1

IFI 2

4203 M. Alphonse Sagdon

4603 121 alle de Gai, Boisbrunet 776 1R9

CERT.	EFF.	396
29786	27686	4

CODE	COMPTÉ	EMPLACEMENT - NOM, PROFESSION, RÉSIDENCE					CATEGORIE BÂTIMENT	SCOLAIRE			VALEUR EN DOLLARS			MUNICIPAL *	REMARQUES	
		DIV. CAD.	CADASTRE	SUBDIVISION	FRONT	PROFONDEUR		SUPERFICIE	TERR. P.	TERR. C.	TERRAIN	BÂTIMENT	TOTAL			
1001	73017101	Lot Letallier														
2002		20	1020		50.00	61.35										
2002						61.42										
3001																
4201		Gestion et Ventes du Québec Inc.														
4601		12230 St-Evariste, H4J 2B7														
6620		Propriété sujette à surtaxe sur terrain vague desservi														
							7A				12,400		12,400			T VVsubd prov 73017100 ptie dom. public

REV.	IMP.	05
17.12.86	30.10.86	

FORM DE DÉVALUATION

CODE	COMPTÉ	EMPLACEMENT - NOM, PROFESSION, RÉSIDENCE					CATEGORIE BÂTIMENT	SCOLAIRE		VALEUR EN DOLLARS			MUNICIPAL	REMARQUES	
		D.V. CAD.	CADASTRE	SUBDIVISION	FRONT	PROFONDEUR		SUPERFICIE	TERR P. C.	TERRAIN	BÂTISSE	TOTAL			
1801	73018200	10785-87 DE ST REAL					1031								
2002		20 291	192-2	3700	8950	3,31200									
2104		20 291	138-48	3700	2500	92500									
2999						4,23700									
3001							29	1	2B1	21600	108600	130200	T R 1		
4202		M GIUSEPPE MASTANTUONO, JOURNALIER					IF								
4202		10787 DE ST REAL H3M 2Y5													
4204		M UMBERTO MASTANTUONO, MACHINISTE					IF								
4604		10787 DE ST REAL H3M 2Y5													
1801	73018250	10001-03 DE ST REAL					1031								
2002		20 291	192-1	2500	8950	2,23800									
2004		20 291	138-49	2500	2500	62500									
2999						2,86300									
3001							28	1	2B1	14600	65000	79600	T R 1		
4213		M ANSELMO FOSSI, JOURNALIER					IF								
4613		10803 DE ST REAL H3M 2Y5													
4214		MME ANSELMO FOSSI (AUGUSTA PERANTONIETTI)					IF								
4614		10803 DE ST REAL H3M 2Y5													
1801	73018300	10815 DE ST REAL					1031								
2002		20 291	191-2	3700	8950	3,31700									
2002					8980										
2004		20 291	138-50	3700	2500	92500									
2999						4,24200									
3001							28	1	2B1	21600	83700	105300	T R 1		
4204		M DOMENICO A LANNI, PAYSAGISTE					IF								
4604		12178 CAMILLE H4K 2H7													
1801	73018400	10657-55 DE ST REAL					1031								
2001		20 291	191-1	2500	8980	2,24700									
2001					9000										
2002		20 291	190-P2	1250	9000	1,12000									
2002				1720	IRR										
2003		20 291	138-P51	3720	2500	93000									
2004		20 291	190-P1	046	5500	1300									
2004				000											
2999						4,31000									
3001							28	1	2B1	21900	83400	105300	T R 1		

CODE	COMFTE	EMPLACEMENT - NOM, PROFESSION, RÉSIDENCE						CATEGORIE D'IMMEUBLE	SCOLAIRE		VALEUR EN DOLLARS			MUNICIPAL *	REMARQUES
		DIV. CAD.	CADASTRE	SUBDIVISION	FRONT	PROFONDEUR	SUPERFICIE		TERR. P.C.	TERRAIN	BÂTIMENT	TOTAL			
4212	73018400	M		LUIGI SCANDELLA, ELECTRICIEN				IF							
4612				10855 DE ST REAL	H3M	ZYS									
4213		MME		LUIGI SCANDELLA (RITA FACCONI)				MF							
4613				10855 DE ST REAL	H3M	ZYS									
1001	73018500			10667-65 DE ST REAL				1033							
2601			20	291	190-P2	000	3500	500							
2601						030									
2602			20	291	138-P51	030	2500	800							
2603			20	291	190-P1	3702	IRR	3,36100							
2603						3743									
2604			20	291	189-P2	037	7505	1400							
2604						600									
2606			20	291	138-P52	3743	2500	93600							
2999								4,32400							
3001									28	1	2B1	22000	85400	107400	T R I
4204		M		EPICOLE SERAFINI, CONSTRUCTEUR					IF						
4604				10867 DE ST REAL	H3M	ZYS									
1001	73018600			10905-07 DE ST REAL					1033						
2602			20	291	P190-1	000	1495	100							
2602						007									
2604			20	291	P189-2	3713	IRR	3,36100							
2604						3750	9000								
2606			20	291	P189-1	034	9000	2600							
2606						524									
2607			20	291	138-P52	007	2500	200							
2608			20	291	138-53	3750	2500	93700							
2609			20	291	138-P54	024	2500	600							
2999								4,33300							
3001									28	1	2B1	22200	83400	105600	T R I
4201		MME		GINA SPADA					3F						
4601				10905 DE ST-REAL	H3M	ZYS									
1001	73016700			10917-15 DE ST REAL					1033						
2601			20	291	189-P1	1216	9000	1,09900							
2601						1226									
2602			20	291	188-2	2500	9000	2,25000							
2604			20	291	138-P54	3726	2500	93200							
2606			20	291	188-P1	020	9000	6300							
2606						120									
2608			20	291	138-P55	120	2500	3000							
2999								4,37400							
3001									28	1	2B1	22300	83300	105600	T R I
MICROFICHE 122 H-08															
													PAGE	34	

CODES	COMPTÉ	EMPLACEMENT - NOM, PROFESSION, RESIDENCE						CATEGORIE BÂTIMENT	SCOLAIRE	VALEUR EN DOLLARS			MUNICIPAL	REMARQUES	
		DIV. CAD.	CADASTRE	SUBDIVISION	FRONT	PROFONDEUR	SUPERFICIE			TERR. P. C.	TERRAIN	BÂTISSSE			TOTAL
4201 4601	73018700	MME MARC BEAUDET (LOUISE RICARD) 10917 DE ST REAL H3M 2Y5					3F	1							
1001	73018800	10955-57 DE ST REAL						1033							
2002		20 291 188-P1		2480	9000	2,18700									
2002				2390											
2004		20 291 167-2		1250	9000	1,12500									
2005		20 291 138-PS5		3630	2500	90800									
2006		20 291 167-P1		033	9000	8000									
2006				136											
2006		20 291 138-PS6		136	2500	3400									
2999						4,33400									
3001								28	1	2B1	22000	85400	107400	T R I	
4201 4601 4202		MME CLEMENTINA DI NUCCIO <i>10, 955 de St Real H3M 2Y5</i> 10465 JEANNE NANCE H3L 3R9 MME ROSIE SCIALDONE <i>F1222 4870 (1-11-67) 200</i>					3F	1							
1001	73018900	10965-67 DE ST REAL						1033							
2002		20 291 187-P1		3717	9000	3,29500									
2002				3614											
2004		20 291 138-PS6		3614	2500	90400									
2999						4,19900									
3001								28	1	2B1	21300	85900	107200	T R I	
4201 4601 4202 4602		M MICHELANGELO CIGNARELLA, PEINTRE 10965 DE ST REAL H3M 2Y5 MME MICHELANGELO CIGNARELLA (MICHELINA GOTTARDI) 10965 DE ST REAL H3M 2Y5					1F 2F	3							
1001	73019060	LOT ARR DE ST REAL						1093							
2002		20 291 P138		31354	5000	15,67700									
3001								6B		2B1	49000		49000	E06 204-3	
4201 4601		LA VILLE DE MONTRÉAL - SERVICE DE LA GESTION IMMOBILIERE 507 PLACE D'ARMES #300 MONTRÉAL H2Y 2W8					9F	1							
6001		FINS PRIVÉES													
1001	73019100	11005-07 DE ST REAL						1033							
2002		20 291 186		5000	9000	4,50000									
2004		20 291 138-57		5000	2500	1,25000									
2999						5,75000									
3001								28	1	2B1	29300	101900	131200	T R I	
		MICROFICHE 122 1-08													

CODE	COMPTÉ	EMPLACEMENT - NOM, PROFESSION, RESIDENCE					CATEGORIE BÂTIMENT	SCOLAIRE		VALEUR EN DOLLARS			MUNICIPAL	REMARQUES	
		D.V. CAD	CADASTRE	SUBDIVISION	FRONT	PROFONDEUR		SUPERFICIE	TERR P. C.	TERRAIN	BÂTISSE	TOTAL			
4201 4601 4202 4602	73019100	MR CONSTANTIN MARKESSINIS 11005 ST REAL H3M 2YS MRS DIONISIA DA SILAS MARKESSINIS 11005 ST REAL H3M 2YS					1A 2A								
1001	73019200	11055-57 DE ST REAL													
2002 2004 2999		20 291	185-2	3750	9000	3,38300									
2002 2004 2999		20 291	138-56	3750	9040	93800									
2999						4,32100									
3001							2B	1 2B1	22000	87400	109400	T R I			
4204 4604		M GIUSEPPE NUCCI, JOURNALIER 11055 DE ST REAL H3M 2YS					1F								
1001	73019300	11065-67 DE ST REAL													
2002 2004 2999		20 291	185-1	1250	9040	1,13100									
2002 2004 2999		20 291	184-2	2500	9050	2,26300									
2999		20 291	138-59	3750	2500	93700									
2999						4,33100									
3001							2B	1 2B1	22000	86500	108500	T R I			
4204 4604		MR DINO DEL BOSCO 11067 DE ST REAL H3M 2YS					1A								
1001	73019400	11125-27 DE ST REAL													
2002 2004 2999		20 291	184-1	2500	9050	2,26300									
2002 2004 2999		20 291	183-2	1250	9050	1,13100									
2999		20 291	138-60	3750	2500	93800									
2999						4,33200									
3001							2B	1 2B1	22000	85200	107200	T R I			
4201 4601 4202		M NIKOLADS PIDIKTAKIS 11125 DE ST REAL H3M 2YS MRS DORA KAMARAKI-PIDIKTAKIS					1 2A								
1001	73019500	11135-37 DE ST REAL													
2002 2004 2999		20 291	183-1	3750	9050	3,39400									
2002 2004 2999		20 291	138-61	3750	2500	93700									
2999						4,33100									
3001							2B	1 2B1	22000	85200	107200	T R I			

CODE	COMPTÉ	EMPLACEMENT - NOM, PROFESSION, RÉSIDENCE					CATEGORIE BÂTIMENT	VALEUR EN DOLLARS				MUNICIPAL *	REMARQUES	
		QU. CAD.	CADASTRE	SUBDIVISION	FRONT	PROFONDEUR		SUPERFICIE	SCOLAIRE	TERR P. C.	TERRAIN			BÂTISSE
4211 4611	73019500	M GUERINO QUIETI, JOURNALIER												
		11135 DE ST REAL H3M 2YS												
1001	73019600	11155-57 DE ST REAL					103)							
2002		20 291 297		3750	9050						3,39400			
2004		20 291 138-62		3750	2500						93800			
2999											4,33200			
3001							28	1	2B1	22000	89400	111400	T R 1	
4204 4604		M GIOVANNI FERRIACA, NETTOYEUR												
		11155 DE ST REAL H3M 2YS												
1001	73019700	11165-67 DE ST REAL					103)							
2002		20 291 296		3750	9050						3,39400			
2004		20 291 138-63		3750	2500						93700			
2999											4,33100			
3001							28	1	2B1	22000	85200	107200	T R 1	
4204 4604		MME MAURICE LAGRENADE (GILBERTE LATENDRESSE)												
		11167 ST REAL H3M 2YS												
1001	73019800	11177-75 DE ST REAL					103)							
2002		20 291 295		3750	9050						3,39400			
2004		20 291 138-64		3750	2500						93800			
2999											4,33200			
3001							20	1	2B1	22000	70200	92200	T R 1	
4212 4612		MR PETER KARAOGLANIAN, MANAGER												
		11175 DE ST REAL H3M 2YS												
1001	73019900	11167-85 DE ST REAL					103)							
2002		20 291 294		3750	9050						3,39400			
2004		20 291 138-65		3750	2500						93700			
2999											4,33100			
3001							20	1	2B1	22000	70200	92200	T R 1	
4212 4612		M LINO TOFFOLI												
		11167-86 ST REAL H3M 2YS												
4213 4613		MME LINO TOFFOLI (INNOCENTE TRAVELLA)												
		11167 DE ST REAL H3M 2YS												
4214 4614		M LINO TOFFOLI												
		11002 DE ST REAL H3M 2YS												
1001	73020000	11191-93 DE ST REAL					103)							

CERT.	EFF.	362
13/12/85	11/10/85	

CODE	COMPTÉ	EMPLACEMENT - NOM, PROFESSION, RÉSIDENCE					CATEGORIE BÂTIMENT	SCOLAIRE		VALEUR EN DOLLARS			MUNICIPAL	REMARQUES
		PARCELS CADASTRIEL	SURFACE	FRONT	PROFONDEUR	SUPERFICIE		TERR. P. C.	TERRAIN	BÂTISSE	TOTAL			
2002 2004 2999	73020000	20 291	179-2	3435	9050	3,11100								
3001							2B	I 2B1	20200	86200	106400	T R I		
4201 4601		M JEAN CLAUDE PELLETIER 11191 DE ST REAL H3M 2Y5					IF	I						
1001	73020100	11197-99 DE ST REAL					1033							
2002 2004 2006 2999		20 291	179-1	1565	9066	1,41900								
3001							2B	I 2B1	22300	86400	108700	T R I		
4204 4604		M INNOCENTE FABRO, JARDINIER 11199 DE ST REAL H3M 2Y5					IF	I						
7001		RUE												
1001	73020200	LOT DE ST REAL					1033							
2002		20 291	177-1	1180	9100	1,07400								
3001		VERSO					7A 6B		2B1	5800		5800	TW E06-204-3	
4201 4601 6620 6601		LA VILLE DE MONTREAL - SERVICE DE LA GESTION IMMOBILIERE 507 PLACE D'ARMES #300 MONTREAL H2Y 2W8 <i>Propriété sujette à la surtaxe sur terrain vague desservi</i> FINS PRIVÉES					9F	I						
1001	73020210	LOT ARR DE ST REAL					1043							
2002		20 291	138-14	1180	2500	29500								
3001		VERSO					7A 6B		2B1	700		700	TW E06-204-3	
4201 4601 6620 6601		LA VILLE DE MONTREAL - SERVICE DE LA GESTION IMMOBILIERE 507 PLACE D'ARMES #300 MONTREAL H2Y 2W8 <i>Propriété sujette à la surtaxe sur terrain vague desservi</i> FINS PRIVÉES					9F	I						
1001	73020300	11233-35 DE ST REAL					1033							
2002		25 291	176-2	3750	9100	3,41300								
3001							2B	I 2B1	18900	98700	117600	T R I		

13020200

1F31

4201 M. Francesco Iuliano
 4601 11233 de St. Real H3M 276

3F31

4202 Mlle Franceschina Spina

CERT.	EFF.	348
1-10-85	18-1-85	

13020210

1F31

4201 M. Francesco Iuliano
 4601 11233 de St. Real H3M 276

3F31

4202 Mlle Franceschina Spina

CERT.	EFF.	348
1-10-85	18-1-85	

CODE	COMPTÉ	EMPLACEMENT - NOM, PROFESSION, RÉSIDENCE					CATEGORIE D'IMMEUBLE	SCOLAIRE		VALEUR EN DOLLARS			MUNICIPAL	REMARQUES
		RELEVÉ CADASTRE	SUBDIVISION	FRONT	PROFONDEUR	SURFACE		TERR. P C	TERRAIN	BÂTIMENT	TOTAL			
4201 4601 4202	73020300	M FRANCESCO JULIANO 11235 DE ST REAL H3M 2Y6 MME FRANCESCHINA SPINA-JULIANO					1F 2F							
1001 2002 3001	73020310	LOT ARR DE ST REAL 20 291 138-15 3750 2500 93700					009 1A 6B			281	2400	2400		
4201 4601 6000 8001		LA VILLE DE MONTREAL - SERVICE DE LA GESTION IMMOBILIERE 507 PLACE D'ARMES #300 MONTREAL H2Y 2W8 <i>Propriété unifiée à la suite de la vente aux enchères de la Banque des Caribbes</i> FMS-PRIVÉS					9F							
1001 2002 2004 2005 2999 3001	73020400	11239-41 DE ST REAL A-16740 21-5-86 A-180405 11-11-86	20 291 176-1 1250 9100 1,13800 20 291 175-2 2500 9100 2,27500 20 291 138-16 3750 2500 93900				0031							
4204 4604		M JACQUES PELLETIER, SURVEILLANT 11241 DE ST REAL H3M 2Y6					1F			1 281	21900	87200	109100	T R I
1001 2002 2004 2005 2999 3001	73020500	11245-47 DE ST REAL	20 291 175-1 2500 9100 2,27500 20 291 174-2 1250 9100 1,13800 20 291 138-17 3750 2500 93700				0031							
4211 4611		MME JUTINE STRAUSS 11245 DE ST REAL H3M 2Y6					3F			1 281	21900	85200	107100	T R I
1001 2002 2003 2999 3001	73020600	11255-57 DE ST REAL	20 291 174-1 3750 9100 3,41200 20 291 138-18 3750 2500 9380				0031							
4204 4604		M ROSS CAMOLESE, POSEUR DE TUILES 11257 DE ST REAL H3M 2Y6					1F			1 281	21900	87300	109200	T R I

CERT.	EFF.	348
11-10-85	16-7-85	

T.V.V.
E86-204-3

730 25400

2811

H201 Mrs. Piquette Lalonde
H601 11241 St. R. Rd H3M 2Y6

EXPT. EFF. 407
58/10/84 27/05/85

CODE	COMPTE	EMPLACEMENT - NOM, PROFESSION, RÉSIDENCE					CATEGORIE BÂTIMENT	SCOLAIRE		VALEUR EN DOLLARS			MUNICIPAL	REMARQUES	
		CIV. CAD.	CADASTRE	AUTORISATION	FRONT	PROFONDEUR		SUPERFICIE	P.	C.	TERRAIN	BÂTIMENT			TOTAL
4207 4607	73020600	MME ROSS CAMOLESE (CATHERINE RAHACIER) 11257 DE ST REAL H3M 2Y6					HF	1							
1001	73020700	11267-65 DE ST REAL						1033							
2002		20 291	173-2	3750	9150						3,93100				
2003		20 291	138-19	3750	2500						93700				
2999											4,36800				
3001							2B	1	2B1	22000	85100	107100	T R 1		
4204 4604		M ROLAND SOUDREAU, VENDEUR 11265 DE ST REAL H3M 2Y6					IF	1							
1001	73020800	11287-85 DE ST REAL						1033							
2002		20 291	172-2	2500	9150						2,28700				
2004		20 291	173-1	1250	9150						1,14400				
2005		20 291	138-20	3750	2500						93800				
2999											4,36900				
3001							2B	1	2B1	22000	83100	105100	T R 1		
4201 4601		M BRUNO LUCIFERO 11287 DE ST REAL H3M 2Y6					IF	1							
1001	73020900	11307-05 DE ST REAL						1033							
2002		20 291	172-1	2500	9150						2,28700				
2004		20 291	171-2	1250	9150						1,14400				
2005		20 291	138-21	3750	2500						93700				
2999											4,36800				
3001							2B	1	2B1	22000	83100	105100	T R 1		
4201 4601		M LUCIEN ROBERGE, DIRECTEUR 11305 DE ST REAL H3M 2Y6					IF	1							
1001	73021000	11327-25 DE ST REAL						1033							
2002		20 291	171-1	3750	9150						3,43100				
2004		20 291	138-22	3750	2500						93800				
2999											4,36900				
3001							2B	1	2B1	21900	82700	104600	T R 1		
4204 4604		M ROMEO MONTESCHIO, SOUDEUR 11327 DE ST REAL H3M 2Y6					IF	1							
1001	73021100	11347-45 DE ST REAL						1033							
		MICROFICHE 122 N-08													

CODE	COMPTÉ	EMPLACEMENT - NOM, PROFESSION, RÉSIDENCE					CATEGORIE BÂTIMENT	SCOLAIRE		VALEUR EN DOLLARS			MUNICIPAL *	REMARQUES	
		DIV. CAD.	CADASTRE	SUBDIVISION	FRONT	PROFONDEUR		SUPERFICIE	TERR. P. C.	TERRAIN	BÂTISSE	TOTAL			
2002	73021100	20 291	170-2		3750	9150									
2003		20 291	138-23		3750	2500									
2999															
3001															
4207															
4607															
4211															
4611															
1001	73021200		11367-65 DE ST REAL												
2002		20 291	170-1		1250	9150									
2004		20 291	169-2		2500	9150									
2005		20 291	138-24		3750	2500									
2999															
3001															
4201															
4601															
1001	73021300		11385-67 DE ST REAL												
2002		20 291	169-1		2500	9150									
2004		20 291	168-2		1250	9150									
2005		20 291	138-25		3750	2500									
2999															
3001															
4204															
4604															
1001	73021400		11397-95 DE ST REAL												
2002		20 291	168-1		3750	9150									
2003		20 291	138-26		3750	2500									
2999															
3001															
4204															
4604															
5701															
5702															
1001	73021500		11405-07 DE ST REAL												

Succession Mme Marie Genevieve Dupont-Jalbert.

MME RAYMOND JALBERT (MARIE J. J. DUFONT)

11397 DE ST REAL H3M 2Y6

VERSO

ATT MME LUCILLE JALBERT DENIS
3300 DE BERCY GOUVERNAY LAVAL H7E 1V6

73021400

3FT1

4201 Mlle Marie Georges 3/10

4601 ~~2311 Flouzy~~ ~~1102 145~~

11397 St-Réal H3M 2Y6

1A11

4202 M. GARABED YOUNANIAN 1/10

392 F-1222 #55310A 23-286
10-2-86 12-12-85

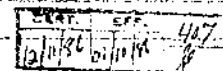
CODE	COMPTÉ	EMPLACEMENT - NOM, PROFESSION, RESIDENCE					SUPERFICIE	CATEGORIE EVALUATION	SCOLAIRE		VALEUR EN DOLLARS			MUNICIPAL *	REMARQUES	
		DY CAS	CADASTRE	SUBDIVISION	FRONT	PROFONDEUR			TERR. P. C.	TERRAIN	BATISSE	TOTAL				
2002	73021500	20 291	167-2		3750	9150	3,43800									
2002						9183										
2003		20 291	138-27		3750	2500	93700									
2999							4,37500									
3001								28	1	2B1	22100	96400	108500	T R I		
4204		MME ROBERT HERAUT (EDITH DUBOIS)						SF	1							
4604		11425 DE ST REAL H3M 2Y6														
1001	73021600	11425-27 DE ST REAL														
2002		20 291	167-1		2500	9200	2,30000									
2004		20 291	166-2		1250	9200	1,15000									
2006		20 291	138-28		3750	2500	93800									
2999							4,38800									
3001								28	1	2B1	21900	82700	104600	T R I		
4204		M MIKE KRAPETZ						SF	1							
4604		11427 DE ST REAL H3M 2Y6														
1001	73021700	11445-47 DE ST REAL														
2002		20 291	166-1		2500	9200	2,30000									
2004		20 291	165-2		1250	9200	1,15000									
2006		20 291	138-29		3750	2500	93700									
2999							4,38700									
3001								28	1	2B1	22100	60800	82900	T R I		
4204		MME ANDRE MOISAN (THERESE APRES)						SF	1							
4604		11445 DE ST REAL H3M 2Y6														
1001	73021825	11455-57 DE ST REAL														
2002		20 291	165-1		3750	9200	3,45000									
2004		20 291	138-30		3750	2500	93800									
2999							4,38800									
3001								28	1	2B1	22000	59300	81300	T R I		
4201		XEROPHON SCOUFARAS, COMPTABLE						SF	2							
4601		1643 AV MASSENET CHOMEDET LAVAL H7S 1A2														
1001	73022000	11497-95 DE ST REAL														
2002		20 291	163-1		3400	9200	3,12800									
2004		20 291	162-2		800	9200	73600									
2999							3,86400									
3001								28	1	2B1	21300	81800	103100	T R I		

730 21600

8A11

4201 Mme Elizabeth Matayc

4601 (1427 D) St-Réal H3M 2Y6




730 21835

1A72

4201 Mr Hassan Sayed

4601 9932 St-Francois Montreal Nord H3R 2G5



CODE	COMPTES	EMPLACEMENT - NOM, PROFESSION, RÉSIDENCE					CATEGORIE BÂTIMENT	SCOLAIRE		VALEUR EN DOLLARS			MUNICIPAL	REMARQUES	
		DA CAD	CADASTRE	SUBDIVISION	FRONT	PROFONDEUR		SUPERFICIE	TERR. P.C.	TERRAIN	BÂTISSÉ	TOTAL			
4211 4611	73022000	M ALBERT CARPENTIER, SURINTENDANT					1F								
		11495 DE ST REAL H3M 2Y7													
1001	73022100	11505-07 DE ST REAL						103)							
2002		20 291 162-1		4200	9200	3,96400									
3001							2B	1 2B1	21300	81800	103100	T R I			
4204 4604		M GIOVANNI VENA, JOURNALIER					1F								
		11507 DE ST REAL H3M 2Y7													
1001	73022200	11525-27 DE ST REAL						103)							
2002		20 291 161-2		2500	9200	2,30300									
2002					9225										
3001							2B	1 2B1	12800	56800	69600	T R I			
4201 4601		M MARTIN HATAJIC, BOUCHER					1F								
		11525 DE ST REAL H3M 2Y7													
1001	73022300	11535-39 DE ST-REAL						103)							
2002		20 291 161-1		2500	9225	2,30900									
2002					9250										
3001							2C	1 2B1	12800	53700	66500	T R I			
4201 4601		M AYAD SAID MOLIK, EBENISTE					1F								
4202 4602		11537 DE ST REAL H3M 2Y7													
		MME AYAD SAID MOLIK (MARCELLE AKIM)					2F								
		11537 DE ST REAL H3M 2Y7													
1001	73022400	11545-47 DE ST REAL						103)							
2002		20 291 160-2		2500	9250	2,31300									
3001							2B	1 2B1	12800	58100	70900	T R I			
4211 4611		M ANTONIO QUIETI					1F								
4212 4612		11137 DE ST REAL H3M 2Y5													
		MME ANTONIO QUIETI (ELISABETTA DI MARCO)					1F								
		11137 DE ST REAL H3M 2Y5													
1001	73022500	11555-57 DE ST REAL						103)							
2002		20 291 160-1		2500	9250	2,31300									
3001							2B	1 2B1	12800	58100	70900	T R I			
		MICROFICHE 122 B-09													

CODE	COMPTE	EMPLACEMENT - NOM, PROFESSION, RÉSIDENCE					CATEGORIE BÂTIMENT	SCOLAIRE		VALEUR EN DOLLARS			MUNICIPAL	REMARQUES
		DIV. CAD.	CADASTRE	SUBDIVISION	FRONT	PROFONDEUR		SUPERFICIE	TERR. P. C.	TERRAIN	BÂTISSE	TOTAL		
4201 4601	73022500	M ARDAVAST MOURADIAN, HOMME D AFF 11557 DE ST REAL H3M 2Y7 H3M 2Y7					IF							
1001	73022600	11565-67 DE ST REAL												
2002		20 291 159-2		3750	9250	3,46900								
3001							28	1	2B1	19300	83700	103000	T R I	
4201 4601		M ANDREA SANTELLA 11565 ST REAL H3M 2Y7					IF							
4202 4602		MME ANDREA SANTELLA (ROSARIA CIANCIGULLO) 11565 ST REAL H3M 2Y7					2F							
1001	73022700	11585-67 DE ST REAL												
2002		20 291 158-2		2500	9250	2,31300								
2004		20 291 159-1		1250	9250	1,15600								
2999						3,46900								
3001							28	1	2B1	19300	83700	103000	T R I	
4201 4601		M DIMITRIOS KYRIOZOPoulos 4619 AV DE L ESPLANADE H2T 2Y6					IF							
1001	73022800	11605-07 DE ST REAL												
2002		20 291 158-1		2500	9250	2,31300								
2004		20 291 157-2		1250	9250	1,15600								
2999						3,46900								
3001							28	1	2B1	19300	83700	103000	T R I	
4204 4604		M RAYMOND LESAGE, CHEF SERVICE 11605 DE ST REAL H3M 2Y7					IF							
1001	73022900	11625-27 DE ST REAL												
2002		20 291 157-1		3750	9250	3,46900								
3001							28	1	2B1	19300	83700	103000	T R I	
4204 4604		MR STEFAN POZDEJREC, CLEANER 11627 DE ST REAL H3M 2Y7					IF							
1001	73023000	11629-31 DE ST REAL												
2002		20 291 156-2		3750	9250	3,46900								
3001							28	1	2B1	19300	83700	103000	T R I	

CODE	COMPTÉ	EMPLACEMENT - NOM, PROFESSION, RÉSIDENCE					CATEGORIE BÂTIMENT	SCOLAIRE		VALEUR EN DOLLARS			MUNICIPAL	REMARQUES	
		DIV. CAD.	CANTON	SUBDIVISION	FRONT	PROFONDEUR		SUPERFICIE	TERRA	BÂTISSE	TOTAL				
4201 4601	73023000	MR TOM VARVARIS, RESTAURATEUR 11629 DE ST REAL H3M 2Y7					1A								
1001	73023100	11633-35 DE ST REAL													
2002 2004 2999		20 291	155-2	2500	9250	2,31400									
		20 291	156-1	1250	9250	1,15600									
						3,47000									
3001							2B	1 2B1	19300	83700	103000	T R I			
4201 4601		MR ATHANASIOS ECONOMOU 11635 ST REAL H3M 2Y7					1A								
1001	73023200	11637-39 DE ST REAL													
2002 2002 2004 2999		20 291	155-1	2500	9275	2,32200									
		20 291	154-2	1250	9300	1,16300									
						3,48500									
3001							2B	1 2B1	19300	83700	103000	T R I			
4201 4601		M ARTIN DJELALIAN 11637 DE ST REAL H3M 2Y7					1F								
4202 4602		MME ARTIN DJELALIAN (VIVIAN DEMIRDJIAN) 11637 DE ST REAL H3M 2Y7					2F								
4203 4603		M VAROUJAN DJELALIAN 8371 AV QUÉBEC #1 H3M 2C6					1F								
4204 4604		MME VAROUJAN DJELALIAN (ARDEN BOBACHIAN) 8371 AV QUÉBEC #1 H3M 2C6					2C								
1001	73023300	11641-43 DE ST REAL													
2002		20 291	154-1	3750	9300	3,48800									
3001							2B	1 2B1	19300	89600	108900	T R I			
4202 4602		MRS PANAGIOTA TSIKRILA-TZORITZIS 11629 DE ST REAL H3M 2Y7					2A								
7001		OUDERMAINE													
1001	73023500	11757-61 DE ST REAL													
2002 2002		20 291	299	3760	9300	3,50000									
					9360										
3001							2C	1 2B1	16600	84900	101500	T R I			

SCAT.	EFF.	407
12/11/86	12/09/86	

CODE	COMPTÉ	EMPLACEMENT - NOM, PROFESSION, RESIDENCE						CATEGORIE BÂTIMENT	SCOLAIRE		VALEUR EN DOLLARS			MUNICIPAL	REMARQUES
		DIV. CAD.	CADASTRE	SUBDIVISION	FRONT	PROFONDEUR	SUPERFICIE		TERR. P.C.	TERRAIN	BÂTISSE	TOTAL			
4201 4601 4202	73023500	MR GEORGE BITZAS <i>11757 St. Real 113M 2Y9 F1000 #5149-4/11/86</i> 2540 GARDENAY 47 N35 130 MRS DIMITRA VASSILOPOULOU-BITZAS						1A 2A							
1001 2002 2002 3001	73023600	11763-65 DE ST REAL 20 291 P148 3750 9360 3,50500 9350													
4201 4601 4202		MR VARTAN ASKAN OGHLI 11765 DE ST REAL H3M 2Y9						1A							
1001 2002 2002 3001	73023700	11769-71 DE ST REAL 20 291 147-2 2500 9350 2,33800													
4201 4601 4202 4602		MR EMIL KOVAC, MANAGER 11769 DE ST REAL H3M 2Y9 MRS EMIL KOVAC (IRENE NEWTON) 11769 DE ST REAL H3M 2Y9						1A 2A							
1001 2002 2002 3001	73023800	11773-75 DE ST REAL 20 291 147-1 2500 9350 2,33800													
4201 4601		* JOSEPH ADJEMIAN AGEMIAN, GERANT 11775 DE ST REAL H3M 2Y9						1F							
1001 2002 2002 3001	73023900	11777-79 DE ST REAL 20 291 146-2 2500 9350 2,33800													
4201 4601 4202 4602		* MAURICE ST LOUIS 11777 DE ST REAL H3M 2Y9 * ME MAURICE ST LOUIS (SUZANNE NAGGIAR) 335 BL DEGUIRE #1101 ST LAURENT H3M 1F7						1F 2F							
1001 2002 2002 3001	73024000	11781-83 DE ST REAL 20 291 146-1 2500 9350 2,33800													

CODE	COMPTÉ	EMPLACEMENT - NOM, PROFESSION, RÉSIDENCE						CATEGORIE BÂTIMENT	SCOLAIRE		VALEUR EN DOLLARS			MUNICIPAL	REMARQUES
		DIV. CAD.	CADASTRE	SUBDIVISION	FRONT	PROFONDEUR	SUPERFICIE		TER. P. C.	TERRAIN	BÂTISSE	TOTAL			
4204 4604	73024000	MR STEFAN KUSTIC, LABORER						1A							
		11781 DE ST REAL H3M 2Y9													
1001	73024100	11785-87 DE ST REAL						2041							
2002		20 291 145-2		2500	9350	2,33800									
3001								2B	1	2B1	11100	69000	80100	T R 1	
4201 4601		MR BORIS N MADON, LABORER						1A							
		11785 DE ST REAL H3M 2Y9													
4202 4602		MRS BORIS N MADON (KLAJNISCEK (YANKA))						5A							
		11786 DE ST REAL H3M 2Y9													
1001	73024200	11789-91 DE ST REAL						2041							
2002		20 291 145-1		2500	9350	2,33800									
3001								2B	1	2B1	11100	68200	79300	T R 1	
4213 4613		MME THERESE ST LOUIS						6F							
		11789 DE SAINT REAL H3M 2Y9													
1001	73024300	11793-95 DE ST REAL						2041							
2002		20 291 144-2		2500	9350	2,33800									
2004		20 291 P138		2500	5200	1,23800									
2004 2999					4700										
						3,57600									
3001								2B	1	2B1	12800	74600	87400	T R 1	
4212 4612		M MARCEL DAME, VENDEUR						1F							
		11793 DE ST REAL H3M 2Y9													
1001	73024400	11797-99 DE ST REAL						2041							
2002		20 291 144-1		2500	9350	2,33800									
2004		20 291 P138		2500	4700	1,11300									
2004 2999					4200										
						3,45100									
3001								2B	1	2B1	12600	66900	79500	T R 1	
4213 4613		MR LOUIS THEOFILOPOULOS, BUTCHER						1A							
		11797 DE ST REAL H3M 2Y9													
1001	73024500	11801-03 DE ST REAL						2041							

CODE	COMPTÉ	EMPLACEMENT - NOM, PROFESSION, RÉSIDENCE					CATEGORIE D'IMMEUBLE	SCOLAIRE		VALEUR EN DOLLARS			MUNICIPAL *	REMARQUES	
		INV. CAD.	CADASTRE	SUBDIVISION	FRONT	PROFONDEUR		SUPERFICIE	TERR. P. C.	TERRAIN	BÂTISSE	TOTAL			
2002 2004 2004 2999	73024500	20 291	143-2		2500	9350	2,33800								
		20 291	P138		2500	4200	98800								
						3700									
							3,32600								
3001								28	1	2B1	12500	66500	79000	T R I	
4213 4613		M YVON RICHARD, CHAUFFEUR 11801 DE ST REAL H3M 2Y9					1F	1							
1001	73024600	11805-07 DE ST REAL													
2002 2004 2004 2999		20 291	143-1		2500	9350	2,33800								
		20 291	P138		2500	3200	86300								
						3200									
							3,20100								
3001								28	1	2B1	12300	66700	79000	T R I	
4201 4601 4202		M ROBERT OUELLET 11795 DE ST REAL H3M 2Y9 MME VIRGINIE SCULTEZY					1F 3F	1 1							
1001	73024700	11809 A 11615 DE ST REAL													
2002 2004 2004 2999		20 291	142		5000	9400	4,70000								
		20 291	P138		5000	3200	1,35000								
						2200									
							6,05000								
3001								20	2	2B1	24200	188300	212500	T R I	
4201 4601 4202 4602		M GIOVANNI JOHN MANCINI 11809 DE ST REAL H3M 2Y9 MME GIOVANNI JOHN MANCINI (GINA MANCINI) 11809 DE ST REAL H3M 2Y9					1F 2F	1 1							
1001	73024800	11817-19 DE ST REAL													
2002 2004 2004 2999		20 291	141-2		2500	9400	2,35000								
		20 291	P138		2500	2200	48700								
						1700									
							2,83700								
3001								28	1	2B1	11900	66600	78500	T R I	
4201 4601 4202 4602		M MICHEL ROUX, INFIRMIER 11817 DE ST REAL H3M 2Y9 MME LISE PRIMEAU 11817 DE ST REAL H3M 2Y9					1F 3F	1 1							
1001	73024900	11821-23 DE ST REAL													
		MICROFICHE 122 G-09													

CODE	COMPTE	EMPLACEMENT - NOM, PROFESSION, RÉSIDENCE					CATEGORIE BÂTIMENT	SCOLAIRE		VALEUR EN DOLLARS			MUNICIPAL	REMARQUES
		DIV. CAD.	CADASTRE	SUBDIVISION	FRONT	PROFONDEUR		SUPERFICIE	TERR. P. C.	TERRAIN	BÂTISSÉ	TOTAL		
2002	73024900	20 291	141-1		2500	9400	2,35000							
2004		20 291	P138		2500	1700	36200							
2004						1200								
2999							2,71200							
3001							2B	1	2B1	11800	66700	78500	T R I	
4201	M CLERMONT DERISE	11821 DE ST REAL H3M 2Y9												
4601														
1001	73025000	11825-29 DE ST REAL												
2002		20 291	140-5-2		4252	9400	3,99700							
2004		20 291	138-69		4252	1165	32500							
2004					4327	364								
2999							4,32200							
3001							2D	1	2B1	19500	182500	202000	T R I	
4201	M ARNALDO CIARLELLI	11829 DE ST REAL H3M 2Y9												
4601														
4202	MME ARNALDO CIARLELLI (MARIA FRANCO)	11829 DE ST REAL H3M 2Y9												
4602														
1001	73025075	11831-35 DE ST REAL												
2002		20 291	140-4-1-2		2300	9800	2,11200							
2002					2339	9000								
2003		20 291	140-5-1		1950	9400	1,83300							
2004		20 291	138-68		1950	364	3600							
2999					1982	000	3,98100							
3001							2D	1	2B1	18800	182200	201000	T R I	
4201	M GIUSEPPE SANA	11831 ST REAL H3M 2Y9												
4601														
4202	MME CATERINA ANANIA-SANA													
1001	73025100	11837-41 DE ST REAL												
2002		20 291	140-4-1-1		2200	8968	1,92800							
2002					2235	8557								
2004		20 291	140-3-2		500	8557	42600							
2004					509	8462								
2006	20 291	140-3-1-2		1150	8462	96100								
2006				1168	8246									
2999						3,31500								
3001							2C	1	2B1	15800	100000	115800	T R I	
MICROFICHE 122 H-09														

CODE	COMPTE	EMPLACEMENT - NOM, PROFESSION, RÉSIDENCE						CATEGORIE BÂTIMENT	SCOLAIRE		VALEUR EN DOLLARS			MUNICIPAL	REMARQUES
		DIV. CAD.	CADASTRE	SUBDIVISION	FRONT	PROFONDEUR	SUPERFICIE		TERR.	P. C.	TERRAIN	BÂTISSÉ	TOTAL		
4212 4612	73025100	M FAUSTO RICCARDI, MECANICIEN													
		11627 DE ST REAL H3M 2Y9													
1001	73025200	11843-57 DE ST REAL													
2002		Z0 291 140-3-1-1		2850	8296	2,27900									
2002				2895	7713										
2004		Z0 291 140-2-2		1000	7713	76200									
2004				1017	7523										
2999						3,03600									
3001															
4212 4612		M ANSELMO GENTILE, SERVEUR													
		11847 DE ST REAL H3M 2Y9													
1001	73025300	11849-51 DE ST REAL													
2002		Z0 291 140-2-1		3500	7523	2,51900									
2002				3561	6869										
2004		Z0 291 139-4-2		500	6869	34100									
2004				509	6773										
2999						2,86000									
3001															
4213 4613		M DOMENICO MORENA, OPERATEUR													
		11849 DE ST REAL H3M 2Y9													
4214 4614		MME THEODORO MORENA (ANTONIETTA SALVATORE)													
		11849 DE ST REAL H3M 2Y9													
1001	73025400	11850-55 DE ST REAL													
2002		Z0 291 139-4-1		4500	6773	2,85800									
2002				4579	5928										
3001															
4213 4613		MME NORMAND PERRON (MARIE SIMONNE PARENT)													
		11855 DE ST REAL H3M 2Y9													
1001	73025500	LOT DE ST REAL													
2002		Z0 291 P139-3		SC00	IRR	2,82600									
3001															
4201 4601		LA VILLE DE MONTREAL - SERVICE DE LA GESTION IMMOBILIERE													
		507 PLACE D'ARMES #300 MONTREAL H2Y 2W8													

CODE	COMPTÉ	EMPLACEMENT - NOM, PROFESSION, RESIDENCE					CATEGORIE BÂTIMENT	SCOLAIRE		VALEUR EN DOLLARS			MUNICIPAL *	REMARQUES	
		DIV. CAD.	CADASTRE	SUBDIVISION	FRONT	PROFONDEUR		SUPERFICIE	TERR. P. C.	TERRAIN	BÂTIMENT	TOTAL			
1001	73025600	LOT DE ST REAL					09								
2002		20 291	P139-2		10300	IRR					9,26100				
3001							6B	2B1	20000			20000	E06	204-3	
4201		LA VILLE DE MONTREAL - SERVICE DE LA GESTION IMMOBILIERE					9F								
4601		507 PLACE D'ARMES #300 MONTREAL H2Y 2W8													
1001	73025700	LOT DE ST REAL					09								
2002		20 291	P83		5000	IRR					1,40000				
3001							6B	2B1	6700			6700	E06	204-3	
4201		LA VILLE DE MONTREAL - SERVICE DE LA GESTION IMMOBILIERE					9F								
4601		507 PLACE D'ARMES #300 MONTREAL H2Y 2W8													
1001	73025800	LOT DE ST REAL					09								
2002		20 291	P80-2		10300	000					3,13500				
2002						IRR									
3001							6B	2B1	10000			10000	E06	204-3	
4201		LA VILLE DE MONTREAL - SERVICE DE LA GESTION IMMOBILIERE					9F								
4601		507 PLACE D'ARMES #300 MONTREAL H2Y 2W8													
7001		VOIES DU C P R													
7002		SALABERRY													
1001	73025900	12015 DE ST REAL					04								
2002		20 291	P38-6		5000	5500					6,97200				
2002						IRR									
3001							2A	2B1	13800	11700		25500	T R 1		
4207		MME ZUSKA SUZIE JURICHKO					8F								
4607		12015 DE ST REAL H3M 2Z2													
1001	73026000	LOT DE ST REAL					04								
2002		20 291	38-5		11200	8600					7,89600				
2002						5500									
3001							1V 6B	2B1	32000			32000	E06	204-3	
4201		LA VILLE DE MONTREAL - SERVICE DE LA GESTION IMMOBILIERE					9F								
4601		507 PLACE D'ARMES #300 MONTREAL H2Y 2W8													
6620		propriété sujette à surtaxe sur terrain vague desservi													

VERSO

73026000

IFT2

4201 M. Daniel Simard
4601 103 trail Carre Ste-Anne des
Plaines JAN 196

IFT1

NEB20

4202 M. Jocelyn Simard
4602 6205⁸⁹ Emile Nelligan HAS 196

CERT.	EFF.	99
18-12	31-10	14
86	86	

REAL ESTATE EVALUATION

CODE	COMPTÉ	EMPLACEMENT - NOM, PROFESSION, RESIDENCE					CATEGORIE BÂTIMENT	SCOLAIRE		VALEUR EN DOLLARS			MUNICIPAL *	REMARQUES	
		DIV. CAD.	CADASTRE	SUBDIVISION	FRONT	PROFONDEUR		SUPERFICIE	AN	YEAR P. C.	TERRAIN	BÂTISSE			TOTAL
1001	73026100	12033-37 DE ST REAL					04)								
2002		20 291	38-4	5000	10000	9,65000									
2002					8600										
3001							20	1 2B1	18400	137900	156300	T R I			
4203		M ALEXANDROS PAPADOPOULOS					1A								
4403		12033 DE ST REAL H3M 222					1A								
4204		MRS ALEXANDROS PAPADOPOULOS (ATHENA TAMPAS)					4A								
4604		7425 STUART AV H3M 2R5													
6400		CORRESPONDANCE ANGLAISE													
1001	73026200	12043-47 DE ST REAL					04)								
2002	A174729	20 291	38-3	5000	11500	5,37500									
2002	20-10-26				10000										
3001							20	1 2B1	20200	129200	149400	T R I			
4206		MR SPIROS SPYRIDON MARKETISINIS, RESTAURATEUR					1A								
4606		12043 DE ST REAL H3M 222													
4207		MRS SPIROS SPYRIDON MARKETISINIS (ANDRIANI BOURLESSA)					2A								
4607		12043 DE ST REAL H3M 222													
4208		MR DIMITRIOS MARKETISINIS, RESTAURATEUR					1A								
4608		7105 DUROCHER #3 H3M 1Z7													
4209		MRS DIMITRIOS MARKETISINIS (MARIA BETSIS)					2A								
4609		7105 DUROCHER #3 H3M 1Z7													
1001	73026300	12055-57 DE ST REAL					04)								
2002	A-170114	20 291	38-2	5000	11825	5,85000									
2002	26-06-86				11500										
3001							20	1 2B1	21000	31300	52300	T R I			
4201		MME NICOLE GERVAIS					3								
4601		12057 DE ST-REAL H3M 222													
4202		MME MARIE VALIQUETTE					3F								
1001	73026400	12063-61 DE ST REAL					04)								
2002		20 291	P37	5000	11890	5,93100									
2002					11860										
3001							20	1 2B1	21100	63600	84700	T R I			
4201		MME ERNEST SANSCHAGRIN (THEPESE DUPRE)					3F								
4601		12063 DE ST REAL H3M 222													
1001	73026500	12065-69 DE ST REAL					04)								
		MICROFICHE 122 K-09													

VERSO

VERSO

73026300

3FI1

4201 Mlle. Germaine Blaney

4601 10960 de St. Real

H3M 2/8

3FI1

4202 Mlle. Nicole St. Pierre

4602 10960 de St. Real

H3M 2/8

3FI1

4203 Mlle. Marie Sylvie St. Pierre

4603 3926 Montana

H2L 3R8

3FI1

4204 Mlle. Julie Poirard

4604 3926 Montana

H2L 3R8

3901 Mlle. Marie Sylvie St. Pierre

5702 12055 de St. Real

H3M 2/2

F1222 (21-11-86) V5 5540

CERT.	EFF.	396
21-8-86	30-6-86	4

73026200

1A11

4206 M. Sirois Spyridon Markitsini

4606 12043 de St. Real

H3M 2/2

2A11

4207 Mme Andriani Boulessa

4607 12043 de St. Real

H3M 2/2

CERT.	EFF.	13
11-11-86	10-10-86	L.B.

NUMÉRO	COMPTÉ	EMPLACEMENT - NOM, PROFESSION, RÉSIDENCE					CATEGORIE BÂTIMENT	SCOLAIRE		VALEUR EN DOLLARS			MUNICIPAL	REMARQUES	
		LOT	CYCADRE	AUDITION	FRONT	PROFONDEUR		SUPERFICIE	TERR.	TERR.	TERRAN	BÂTISSE			TOTAL
2002 2002	73026500	20	291	P36	5000	11890 11860									
3001							2D	1	2B1	21100	136900	158000	T R I		
4201 4601 4202		M RAFFAELE CORBISIERO 12055 DE ST REAL H3M 2Z2 MME CARMELA AVELLA					IF OF								
1001	73026600	12075 DE ST REAL													
2002 2002		20	291	303	7500	11875 11913									
3001							2A	1	2B1	31800	100100	131900	T R I		
4202 4602		M PAUL ERILE BELIVEAU, TECHNICIEN 12075 DE ST REAL H3M 2Z2					IF								
1001	73026700	12089-91 DE ST REAL													
2002 2002		20	291	306	7463 7485	7220 5,39600									
3001							2B	1	2B1	18000	14000	30000	T R I		
4204 4604		M PHILIAS BERTRAND, MENUISIER 12091 DE ST REAL H3M 2Z2					IF								
	73026800	Page 53A													
1001	73026750	12097-99 DE ST REAL													
2002 2002		20	291	305	5000 IRR	IRR 7850									
3001							2B	1	2B1	11700	62800	74500	T R I		
4201 4601		M DENIS SANSCARTIER 1402 VIEL H3M 1G1					IF								
7001		VIEL													
1001	73026900	12151-45 DE ST REAL													
2002		20	291	15-1	5000	6000									
3001							2D	1	2B1	11900	74800	86700	T R I		
4204 4604		M SALVATORE SCHIAVONE, BRIQUETEUR 12147 ST. REAL H3M 2Z4					IF								
		MICROFICHE 122 L-09													
		PAGE 53													

CODE	COMPTÉ	EMPLACEMENT - NOM, PROFESSION, RÉSIDENCE					CATEGORIE D'IMMEUBLE	SCOLAIRE		VALEUR EN DOLLARS			MUNICIPAL *	REMARQUES		
		DIV. CAD.	CADASTRE	SI DIVISION	FRONT	PROFONDEUR		SURFACE	TERR P.L.C.	TERRAIN	BÂTISSE	TOTAL				
1001	73026800	Lot de St-Réal														
2002		20	1019		50.00	61.42										
2002						61.35										
3001									7A		12,400		12,400		T VV subd prov 73017100 + ptie dom. public	
4201		Gestion et Ventes du Québec Inc.														
4601		12230 St-Evariste, HAJ 2B7														
6620		Propriété sujette à surtaxe sur terrain vague desservi.														

REVALUATION 05
17.12.86301686

CODE	COMPTE	EMPLACEMENT - NOM, PROFESSION, RÉSIDENCE					CALCULÉ D'ARRIÈRE	SCOLAIRE		VALEUR EN DOLLARS			MUNICIPAL	REMARQUES	
		DIV. CAD.	CADASTRAL	SUBDIVISION	FRONT	PROFONDEUR		SUPERFICIE	TERR.	P. C.	TERRAIN	BÂTIMENT			TOTAL
1001	73027000	12185-87 DE ST REAL					1048								
2002		20 291		13-4	5350	6000									
3001							20	1 2B1	12700	62700	75400		T R 1		
4201		MME LUISA GARCIA					3F								
4601		7801 DE ST LAURENT 217 H2R 1X1 12187 DE ST LAURENT H3M 2Z4													
1001	73027100	LOT DE ST REAL					1048								
2002		20 291		P13-1	998	1380									
2002					000	1751									
2004		20 300		P11-2	2160	1300									
2004					1250	2900									
2006		20 300		P11-1	1550	IRR				1,87800					
2006					3800	5800									
2999											2,20800				
3001							7A	1 2B1	5800		5800		T R 1		
4204		M GILLES MORASSE, EMP HYDRO QU					1F								
4604		12190 LETELLIER H3M 3A1													
6620		PROPRIETE SUJETTE A SURTAXE SUR TERRAIN VAGUE DESSERVI													
1001	73027250	12185-89 DE ST REAL					1048								
2002		20 300		11-1-1	2200	5800					1,27600				
2004		20 300		12-1	2800	5800					1,62400				
2999											2,90000				
3001							20	1 2B1	11600	103200	114800		T R 1		
4201		M BRUNO PERUZ, COMMERÇANT					1F								
4601		12189 DE ST REAL H3M 2Z4													
4202		MME BRUNO PERUZ (EMMA MARCON)					2F								
4602		12189 DE ST REAL H3M 2Z4													
1001	73027350	12195-99 DE ST REAL					1048								
2002		20 300		12-2	2200	5800					1,27600				
2004		20 300		13-2	2800	5800					1,62400				
2999											2,90000				
3001							20	1 2B1	11600	103300	114900		T R 1		
4201		MR GEORGIOS GEORGES TZINIS					1A								
4601		12195 DE ST REAL H3M 2Z4													
4202		MISS ANGELIKI ILIOPOULOS-ANGELA ELIOPOULOS					3A								
1001	73027450	12265 DE ST REAL					1048								
		MICROFICHE 122 M-09													

CODE	COMpte	EMPLACEMENT - NOM, PROFESSION, RÉSIDENCE					CATEGORIE BÂTIMENT	SCOLAIRE			VALEUR EN DOLLARS			REMARQUES		
		DIV. CAD.	CADASTRE	SUBDIVISION	FRONT	PROFONDEUR		SUPERFICIE	TERR.	BÂTISSÉ	TOTAL	MUNICIPAL				
1002	73027450	12260 COLUMBIA AV														
2002		20 300		13-1	2200	5800	1,27600									
2004		20 300		14-1	1750	5800	1,01500									
2006		20 300		14-2	3250	5800	1,88500									
2008		20 300		15-1	700	5800	40600									
2010		20 300		15-P2	1800	5800	1,04400									
2999							5,62600									
3001								2A	1	2B1	22200	15800	38000	T R I		
4201		M FLORENT DESGAGNE, POLICIER					IF									
4801		12267 DE ST REAL H3M 224														
1001	73027600	12267 DE ST REAL														
2001		20 300		P15-2	2500	5800	1,45000									
2002		20 300		16	2375	4000	96200									
2002					2390	4050										
2999							2,41200									
3001								2A	1	2B1	9600	22400	32000	T R I		
4212		M FLORENT DESGAGNE, POLICIER					IF									
4812		12267 DE ST REAL H3M 224														
7001		BL GOVIN O														
7002		RIVIERE														
7003		TRAVERSEZ														
7004		RIVIERE														
1001	73027700	LOT DE ST REAL														
2002		20 296		P11	4000	1320	1,31200									
2002					5993	5458										
2004		20 296		P12	4000	5458	5,68600									
2004					2098	IRR										
2006		20 296		P10	1183	1773	7800									
2006					000	1320										
2999							7,07600									
3001								6B		2B1	36500		36500	EDG	204-3	
4201		LA VILLE DE MONTRÉAL - SERVICE DE LA GESTION IMMOBILIERE					9F									
4801		507 PLACE D'ARMES #300 MONTRÉAL H2Y 2W8														
1001	73027800	LOT DE ST REAL														
2002		20 296		P10	4666	5029	1,10700									
2002					4000	864										
2004		20 296		P11	1122	864	3100									
2004					716	000										
2006		20 296		P9	5993	9492	2,89900									
2006					4000	5029										
		MICROFICHE 122 N-09														

CERT.	EFF.	362
11-12-85	1-1-86	

Annule et ajoute aux
15341800

ANNULÉ

ANNULÉ

CODE	COMPTE	EMPLACEMENT - NOM, PROFESSION, RÉSIDENCE						CATEGORIE BÂTIMENT	SCOLAIRE		VALEUR EN DOLLARS			MUNICIPAL	REMARQUES
		DIV. CAD.	CADASTRE	SUBDIVISION	FRONT	PROFONDEUR	SUPERFICIE		TERR.	TERR.	TERRAIN	BÂTISSE	TOTAL		
2599	73027805						4,03200								
3001								6B	2B1	16000		16000	E06	204-3	
4201		LA VILLE DE MONTRÉAL - SERVICE DE LA GESTION IMMOBILIERE						SF	1						
4601		507 PLACE D'ARMES #300 MONTRÉAL H2Y 2W8													CERT. EFF. 362 11-12-85 1-1-86 Annule et porte sur 13341800
1001	73027900	LOT DE ST REAL													
2002		20 296	8	4000	11760		4,70000								
3001								6B	2B1	16500		16500	E06	204-3	
4201		LA VILLE DE MONTRÉAL - SERVICE DE LA GESTION IMMOBILIERE						SF	1						
4601		507 PLACE D'ARMES #300 MONTRÉAL H2Y 2W8													CERT. EFF. 362 11-12-85 1-1-86 Annule et porte sur 13341800
1001	73028000	LOT DE ST REAL													
2002		20 296	7	4000	11760		4,70000								
3001								6B	2B1	17000		17000	E06	204-3	
4201		LA VILLE DE MONTRÉAL - SERVICE DE LA GESTION IMMOBILIERE						SF	1						
4601		507 PLACE D'ARMES #300 MONTRÉAL H2Y 2W8													CERT. EFF. 362 11-12-85 1-1-86 Annule et porte sur 13341800
1001	73028100	LOT DE ST REAL													
2002		20 296	P6	320	12200		54200								
2002				570											
3001								6B	2B1	2000		2000	E06	204-3	
4201		LA VILLE DE MONTRÉAL - SERVICE DE LA GESTION IMMOBILIERE						SF	1						
4601		507 PLACE D'ARMES #300 MONTRÉAL H2Y 2W8													CERT. EFF. 362 11-12-85 1-1-86 Annule et porte sur 13341800
1001	73028200	12368 DE ST REAL													
2002		20 296	5	4000	11775		4,70000								
2004		20 296	P6	1670	11775		1,71700								
2004				1430	12200										
2599							4,41700								
3001								2A	2B1	22300	20700	43000	T R 1		
4211		MME LOUIS PHILIPPE GAGNE (RITA BOUCHARD)						SF	1						
4611		12368 DE ST REAL H3M 2Z5													
1001	73028300	12360-62 DE ST REAL													

CODE	COMPTE	EMPLACEMENT - NOM, PROFESSION, RESIDENCE					CATEGORIE BÂTIMENT	SCOLAIRE		VALEUR EN DOLLARS			MUNICIPAL	REMARQUES		
		DE CAD	CADASTRE	SUBDIVISION	FRONT	PROFONDEUR		SUPERFICIE	TERR.	P.C.	TERRAIN	BÂTISSE			TOTAL	
2002	73024300	20	296	3-2	475	1729	9600									
2002					IRR	2400										
2004		20	297	5-2		5370	23900									
2004					475	4700										
2006		20	297	6		IRR	81100									
2008		20	296	4		4500	2,45300									
2008					000	8500										
2999							3,60100									
3001								20	1	2B1	14300	26800	41100	T R I		
4201		MR STANLEY T R ARMSTRONG														
4601		2468 BELANGER H2C LES 12360 St-Real Nom 225 <i>Frans*sock</i>														
4202		Mlle HELENE AUDET														
1001	73028400	12352 DE ST REAL														
2002		20	296	3-1		1225	10600									
2004		20	297	4-2		616	3100									
2006		20	297	3-4		616	4000									
2008		20	297	5-1		3084	2,95300									
2008						4308	7100									
2999							3,49700									
3001								2A	1	2B1	13900	18100	32000	T R I		
4201		M JEAN LOUIS TRUDEAU														
4601		12352 DE ST REAL H3M 275														
7000		12330 DE ST REAL VOIR 1465-51 BL GOUIN O														
1001	73028450	12330 DE ST REAL														
2003		20	297	7		8940	7100									
2003						5000	8300									
2003							5,30900									
3001								2A	1	2B1	21000	22000	43000	T R I		
4201		M RENAUD LAVOIE														
4601		12330 DE ST REAL H3M 275														
7001		BL GOUIN O														
1001	73028500	12260-74 DE ST REAL														
2002		20	299	3		4700	7500									
2004		20	299	PH		4000	7500									
2999							6,52500									
3001								2D	1	2B1	25800	57600	83400	T R I		
											25800	43900	69700			

CEPT.	REC.	375
21386	1186	

73028450

IFI 1

4201 m. Guy Bilodeau
4601 12330 Ile St. Real H3M 2Z5.

3FI 1

4202 mlle Christianne Bernard

CERT	EFF	405
30/10/84	30/10/84	30/10/84

RECEIVED

CODE	COMPTE	EMPLACEMENT - NOM, PROFESSION, RÉSIDENCE					CATEGORIE BÂTIMENT	SCOLAIRE	VALEUR EN DOLLARS			MUNICIPAL	REMARQUES		
		ENV. CAD	CADASTRE	SUBDIVISION	FRONT	PROFONDEUR			SUPERFICIE	TERR P.C.	TERRAIN			BÂTISSE	TOTAL
4211 4611 4212 4612 4214 4614 4215 4615	73028500	MME GILLES TRIBODEAU (JACQUELINE POUPART) 2800 CHAUVETTE MASCOUCHE JON ICD					SF	2							
		Mlle LOUISE POUPART 4401 BL GOUIN O H4J 1B9					7F	1							
		MME MICHEL JAMIESON (SUZANNE POUPART) 1287 MATHIEU MASCOUCHE JON ICD					SF	2							
		M PIERRE POUPART 4401 BL GOUIN O H4J 1B9					7F	1							
1001	73028603	12236-38 DE ST REAL						1049							
2002 2004 2599		20 299	P4		700	7500	52500								
		20 299	5		5600	7500	4,20000								
							4,72500								
3001								28	I 2B3	16900	39800	56600		Bd R H-86-2113 VB 10-10-86	
4204 4604		M GEORGES A FILION, POLICIER 12230 DE ST REAL H3M 2Z3					SF	1							
1001	73028700	12230-32 DE ST REAL						1048							
2002		20 299	6		5000	7500	3,75000								
3001								28	I 2B1	14900	46000	61800		Bd R H-86-2113 VB 10-10-86	
4234 4604		M GEORGES A FILION, EMP CIVIQUE 12230 DE ST REAL H3M 2Z3					SF	1							
1001	73028800	12200-04 DE ST REAL						1048							
2002		20 299	7		5000	7500	3,75000								
3001								20	I 2B1	14900	97100	112000			
4211 4611		MR WILDO GIARDINI, CHECKER 12204 DE ST REAL H3M 2Z3					7A	1							
1001	73028900	12190-94 DE ST REAL						1048							
2002	A-174350 14-8-86	20 299	8		5000	7500	3,75000								
3001								20	I 2B1	14900	97100	112000			
4212 4612		MME ASCENZA MANCINI 12190 DE ST REAL H3M 2Z3					SF	1							
1001	73029000	12180-62 DE ST REAL						1048							

73028900

ANNULÉ

1FE2

4201 M. Michel Gervais
4601 11724 av. Laurier, Montréal - nord

HIG 4A9

3FE1

4202 Mlle. Hilend Gervais

4602 12190 de St-Réal H3H 2Z3

5701 Mlle. Hélène Gervais H3H 2Z3

5702 12190 de St-Réal H3H 2Z3
192-86 18-12-88

73028900

1FE1

4201 M. René Roppy
4601 8625 av. d'Autremont H3W 2M9

2FE1

4202 Mme. Encarnacion Falcon

CLERK	EFF.	405
10/10/80	1/10/80	25

CODE	COMPTÉ	EMPLACEMENT - NOM, PROFESSION, RÉSIDENCE					CATEGORIE BÂTIMENT	SCOLAIRE		VALEUR EN DOLLARS			MUNICIPAL *	REMARQUES		
		QUÉCAD	CADASTRE	SUBDIVISION	FRONT	PROFONDEUR		SUPERFICIE	TERR. P.C.	TERRAIN	BÂTISSE	TOTAL				
2002	73029000	20 299	9		5000	7500	3,75000									
3001								2B	1 2B1	14700	44200	58900	T R I			
4201		MME LOUIS GAGNON (HENRIETTE DION)					8F	1								
4601		12180 DE ST REAL H3M 273														
1001	73029100	12170 DE ST REAL														
2002		20 299	10		5000	7500	3,75000									
3001								2A	1 2B1	14700	45500	60200	T R I			
4204		M ALPHONSE FOURNIER, OPERATEUR					1F	1								
4604		12170 DE ST REAL H3M 273														
1001	73029200	12160 DE ST REAL														
2002		20 299	11		5000	7500	3,75000									
3001								2A	1 2B1	14700	40400	55100	T R I			
4201		MME LEDA DEMERS-BOURGOIN					8F	1								
4601		12160 DE ST REAL H3M 273														
1001	73029300	12120-24 DE ST REAL														
2002		20 299	14		5000	7500	3,75000									
3001								2C	1 2B1	14900	77000	91900	T R I			
4211		M ANDRE FOURNIER, PLOMBIER					1F	1								
4611		12120 DE ST REAL H3M 273														
1001	73029400	12110 DE ST REAL														
2002		20 299	15		5000	7500	3,75000									
3001								2A	1 2B1	14700	41300	56000	T R I			
4211		M JOSEPH ANTHYME BEAULIEU, CONTREMAITRE					1F	1								
4611		12110 DE ST REAL H3M 273														
1001	73029500	12102 DE ST REAL														
1002		1491 VIEL														
2002		20 299	16		5000	7500	3,75000									
3001								2B	1 2B1	14700	17300	32000	T R I			

130 2200

1F21

4201 M. Daniel Brette
4601 12160 de St-Leal H3M 223

CERT.	EFF.	405...
25/9/82	11/7/82	10

SE 1 SE 12300 12300 25 3 1

(001)

SE 1 SE 12300 12300 25 3 1

SE 1 SE 12300 12300 25 3 1

(001)

SE 1

SE 1 SE 12300 12300 25 3 1

(001)

SE 1 SE 12300 12300 25 3 1

(001)

SE 1 SE 12300 12300 25 3 1

(001)

ALPHABETIC

CODE	COMPTE	EMPLACEMENT - NOM, PROFESSION, RÉSIDENCE						C	L	C	C	C	VALEUR EN DOLLARS			MUNICIPAL	REMARQUES
		DIV. CAD.	CADASTRE	SUBDIVISION	FRONT	PROFONDEUR	SUPERFICIE						CATÉGORIE BÂTIMENT	SOLAIRE	TERR. P. C.		
4201 4601 7501	73029500	MME ROBERT PONDEAU (GILBERTE ROCHELEAU) 1451 VIEL H3M 163 VIEL						3F	1								
1001 1002	73029600	12094-96 DE ST REAL 1500-20 VIEL															
2502 2804 2999		20 299	18		5000	7500	3,75000										
		20 299	P19		033	7500	2500										
3001							3,77500										
4201 4601 4202 4602		MRS JOSEPH PATONE (ANNA MAZZOCCO) 12086 DE ST REAL H3M 221 MRS VINCENZO IZZI (CLARA MAZZOCCO) 12044 6L DE L ACADIE H3M 219						4A 2A	1	2B1	15300	102200	117500	T S 1			
1001 2002 3001	73029700	12086-90 DE ST REAL															
		20 299	P19		4967	7500	3,72500										
4212 4612 4213 4613		M JOSEPH PATONE, VENDEUR 12086 DE ST REAL H3M 221 MME JOSEPH PATONE (ANNA MAZZOCCO) 12086 DE ST REAL H3M 221						1F 1F	1								
1001 2002 3001	73029800	12080 DE ST REAL															
		20 299	20		5000	7500	3,75000										
4201 4601		M AZAD TEMISJIAN 12080 DE ST REAL H3M 221						1F	1								
1001 2002 3001	73029900	12072 DE ST REAL															
		20 299	21		5000	7500	3,75000										
4201 4601		M CLAUDE RONDEAU, REPRESENTANT 12072 DE ST REAL H3M 221						1F	1								
1001	73030000	12066 DE ST REAL															

73029800

IFI1

4201 M. Andre Roy
4601 12080 de St-Réal H3M 2Z1

2FI1

4202 Mme Giovanni Johanne Bruchetti

CERT.	EFF.	
1/2/80	5/5/80	389
		96

73029700

IFI1

4201 M. Benke Kulas
4601 12080 de St-Réal H3M 2Z1

3FI1

4202 Mele Arto Kroy

CERT.	EFF.	
25/7/80	27/7/80	405
		96

AEBEO

AEBEO

CODE	COMPTÉ	EMPLACEMENT - NOM, PROFESSION, RÉSIDENCE					CATEGORIE BÂTIMENT	SCOLAIRE		VALEUR EN DOLLARS			MUNICIPAL *	REMARQUES		
		DIV. CAD.	CADASTRE	SUBDIVISION	FRONT	PROFONDEUR		SUPERFICIE	TERR. P. C.	TERRAIN	BÂTI- SSE	TOTAL				
2002	73030000	20 299	22		5000	7500	3,75000									
3001								2A	1 2B1	14700	19300	34000	T R I			
4201		M ROBERT ST PIERRE, RELIEUR 12066 DE ST REAL H3M 221					IF	1								
4601																
1001	73030100	12060-62 DE ST REAL														
2002		20 299	23		5000	7500	3,75000									
3001								2B	1 2B1	14700	59600	74300	T R I			
4211		M CLAUDE RICHARD 12060 DE ST REAL H3M 221					I	1								
4611																
4212		MME MARGUERITE CORMIER 12062 DE ST REAL					3F	1								
4612																
1001	73030200	12054 DE ST REAL														
2002		20 299	24		5000	7500	3,75000									
3001								2A	1 2B1	14700	23400	38100	T R I			
4201		MME ROLLAND DAUPHINAIS (ALEXINA LEFEBVRE) 12054 DE ST REAL H3M 221					SF	1								
4601																
1001	73030300	12044 DE ST REAL														
2002		20 299	25		5000	7500	3,75000									
3001								2A	1 2B1	14700	49400	64100	T R I			
4204		M JEAN PAUL SANS-CARTIER, POMPIER 12044 DE ST REAL H3M 221					IF	1								
4604																
1001	73030400	12040 DE ST REAL														
2002		20 299	26		5000	7500	3,75000									
3001								2A	1 2B1	14700	52200	66900	T R I			
4204		M JOSEPH C ROY, DEBOSEUR 12040 DE ST REAL H3M 221					IF	1								
4604																
1001	73030500	12036 DE ST REAL														
2002		20 299	27		5000	7500	3,75000									
3001								2A	1 2B1	14700	44300	59000	T R I			
		MICROFICHE 122 E-10														

73030400

IFI

73030100

IFI

4201 M. Gilles Roy
 4601 12040 de St. Real H3M 2Z1

4201 M. Paul Cyrénus H3M 2Z1
 4601 12040 de St. Real H3M 2Z1
 11232 (21-11-10) P 5830

12040 de St. Real H3M 2Z1

4202 M. Georges Roy

IFI

4202 Mlle Monique Châtigny

3IFI

ANNULÉ

CERT.	EFF.	
20/11/85	27/9/85	357

CERT.	EFF.	387
7/6/86	6/5/86	86

ANNÉE D'ÉVALUATION

CODE	COMPTÉ	EMPLACEMENT - NOM, PROFESSION, RÉSIDENCE					C	C	C	C	C	C	VALEUR EN DOLLARS			MUNICIPAL	REMARQUES	
		DIV. C.A.B.	CADASTRE	SUBDIVISION	FRONT	PROFONDEUR							SUPERFICIE	CATÉGORIE BÂTIMENT	SCOLAIRE			TERR. P.C.
4201 4601 4202 4602	73030500	M PIERRE LAROSE 12036 DE ST REAL H3M 2Z1 MME PIERRE LAROSE (GISELE MARTEL) 12036 DE ST REAL H3M 2Z1					IF	1										
1001 2002 3001	73030600	12030-32 DE ST REAL 20 299 28 5000 7500 3,75000																
4204 4604		M EDMOND LANDPY, CHAUFFEUR 12030 DE ST REAL H3M 2Z1					IF	1										
1001 2002 3001	73030700	12022-24 DE ST REAL 20 299 29 5000 7500 3,75000																
4201 4601		M RAYMOND FOURNIER, JOURNALIER 12022 DE ST REAL H3M 2Z1					IF	1										
1001 2002 2004 2999	73030800	12014 DE ST REAL 20 299 P31 1000 7500 75000 20 299 30 5000 7500 3,75000 2999 4,50000																
3001 4201 4601 7001		MME J ANTONIO PILON (PAULINE HENAUULT) DE SALABERRY 12014 DE ST REAL H3M 2Z1					9F	1										
1001 2002 2002 2004 2004 2999	73030900	11986-90 DE ST REAL 20 299 P38 5010 6450 3,31200 5000 6800 20 299 P-39 5010 6100 3,13700 5000 6450 2999 6,44900																
3001 4201 4601 4202 4602		MLLE CONCETTA CUFFARO 11986 DL ST REAL H3M 2Y8 MLLE ROSEMARY CUFFARO 11986 DE ST REAL H3M 2Y8					3F 3F	1 1										

MICROFICHE 122 F-10

73030500

IFI

4201 m. Michel Pilon
4601 12014 de St. Paul H3M 2Z1

CERT.	EFF.	362
13/11/85	14/11/85	1180

NO.	DESCRIPTION	DATE	AMOUNT	REMARKS
1	1305 A	11/11/85	1180	
2	1305 B	11/11/85	1180	
3	1305 C	11/11/85	1180	
4	1305 D	11/11/85	1180	
5	1305 E	11/11/85	1180	
6	1305 F	11/11/85	1180	
7	1305 G	11/11/85	1180	
8	1305 H	11/11/85	1180	
9	1305 I	11/11/85	1180	
10	1305 J	11/11/85	1180	
11	1305 K	11/11/85	1180	
12	1305 L	11/11/85	1180	
13	1305 M	11/11/85	1180	
14	1305 N	11/11/85	1180	
15	1305 O	11/11/85	1180	
16	1305 P	11/11/85	1180	
17	1305 Q	11/11/85	1180	
18	1305 R	11/11/85	1180	
19	1305 S	11/11/85	1180	
20	1305 T	11/11/85	1180	
21	1305 U	11/11/85	1180	
22	1305 V	11/11/85	1180	
23	1305 W	11/11/85	1180	
24	1305 X	11/11/85	1180	
25	1305 Y	11/11/85	1180	
26	1305 Z	11/11/85	1180	

CODE	COMPTÉ	EMPLACEMENT - NOM, PROFESSION, RÉSIDENCE						CATEGORIE D'IMMEUBLE	SCOLAIRE	VALEUR EN DOLLARS			MUNICIPAL	REMARQUES	
		DIV. CAD.	CADASTRE	SUBDIVISION	FRONT	PROFONDEUR	SUPERFICIE			TERR.	TERRAIN	BATISSE			TOTAL
4203 4603	73030900	M	JOSEPH D CUFFARO					IF	1						
			11986 DE ST REAL	H3M	2Y8										
4204 4604		M	ANGELO M CUFFARO					IF	1						
			11986 DE ST REAL	H3M	2Y8										
1001 2002 3001	73031100		LOT DE ST REAL												
			ZD 299 P40	5000	6100	3,05000									
4201 4601		MME	HELINA VERMETTE-CHAREST					2F	1						
			1635 BL GOUIN EST #705	H2C	1C2										
6620			PROPRIETE SUJETTE A SURTAXE SUR TERRAIN VAGUE DESSERVI												
1001 2002 3001	73031200		LOT DE ST REAL												
			ZD 299 P41	5000	6100	3,05000									
4201 4601		M	LOUIS PH BELANGER, GERANT					IF	1						
			11943 AV DE BOIS DE BOULOGNE	H3M	2X5										
4202 4602		MME	LOUIS PH BELANGER (SHIRLEY DONALD)					4F	1						
			11943 AV DE BOIS DE BOULOGNE	H3M	2X5										
6620			PROPRIETE SUJETTE A SURTAXE SUR TERRAIN VAGUE DESSERVI												
1001 2002 3001	73031300		LOT DE ST REAL												
			ZD 299 P42	5000	6100	3,05000									
4204 4604		M	DANTE CIACCI, FIN DE CIMENT					IF	1						
			11939 AV DE BOIS DE BOULOGNE	H3M	2X5										
6620			PROPRIETE SUJETTE A SURTAXE SUR TERRAIN VAGUE DESSERVI												
1001 2002 3001	73031400		11940-44 DE ST REAL												
			ZD 299 P43	5000	6100	3,05000									
4204 4604		M	MARCEL ADELARD BEAUCHAMP, CHAUFFEUR					IF	1						
			11940 DE ST REAL	H3M	2Y8										
1001	73031500		LOT DE ST REAL												
			MICROFICHE 122 G-10												

ANNULÉ

RENT.	EFF.	
2/12/15	1/1/86	366
Indice sur 73047400		

VERSO

73031200

1FEI

4201 M. Robert Meschak

4601 11743 av. Fairview - boul. Jacques H3M 2X5

3FEI

4202 Mlle. Marna Albe Mescho

CERT	EXP	366
7/2/86	12/2/88	

CODE	COMPTE	EMPLACEMENT - NOM, PROFESSION, RESIDENCE					CATEGORIE BÂTIMENT	SCOLAIRE		VALEUR EN DOLLARS			MUNICIPAL *	REMARQUES
		DIV. CAD.	CADASTRIQUE	SUBDIVISION	FRONT	PROFONDEUR		SUPERFICIE	TERR P. C.	TERRAIN	BÂTISSSE	TOTAL		
2002	73031500	20 299	P44	5010	6350	3,11200								
2002				5000	6100									
3001							7A	1 2B1	12300		12300		TVV	1
4204		M MARCEL ADELARD BEAUCHAMP, CHAUFFEUR					IF							
4604		11940 DE ST REAL H3M 2Y8												
6620		PROPRIETE SUJETTE A SURTAXE SUR TERRAIN VAGUE DESSERVI												
1001	73031600	11930-26 DE ST REAL					104)							
2002		20 299	P45	5010	6650	3,26000								
2002				5000	6390									
3001							2C	1 2B1	12900	97500	110400		T R	1
4201		M SALVATORE GAGLIARDI, CONTREMAITRE					IF							
4601		11928 DE ST REAL H3M 2Y8												
4202		MME SALVATORE GAGLIARDI (LOUISE LIMOS ANI)					5F							
4602		11928 DE ST REAL H3M 2Y8												
1001	73031700	LOT DE ST REAL					104)							
2002	A. 16.1207	20 299	P45	5010	6860	3,36700								
2002	05-03-86			5000	6610									
3001							7A	1 2B1	13300		13300		TVV	1
4201		M JACQUES PELLETIER					IF							
4601		11241 DE ST REAL H3M 2Y6												
6620		PROPRIETE SUJETTE A SURTAXE SUR TERRAIN VAGUE DESSERVI												
1001	73031800	11912-14 DE ST REAL					104)							
2002		20 299	P47	4750	7100	3,30800								
2002				5000	6860									
3001							2B	1 2B1	13100	45100	58200		T R	1
4201		M JACQUES PELLETIER					IF							
4601		11241 DE ST REAL H3M 2Y6												
7001		EDMOND VALADE												
1001	73031900	LOT DE ST REAL					104)							
2002	B179522	20 299	P49	48.39	62.48	2,580.00								
2002	31-10-86			43.00	47.00	2,471.00								
3001							7A	2B1	11,900		11,900		T R	1
									10500		10500			

BuR M-86-88
2004 B26.9-86
LOT 398

VERSO

ANNULE

Consultation
CERT. EFF. 19

Consultation
CERT. EFF. 19
Bonne pour 73031901
et documents relatifs

73031700.

3FI2

1201 - melle Angeline Simard
4601 103 Rang Saint-Casimir, Ste-Anne des
Plaines JON 140.

CERT.	EFF.	380.
16/5/20	5/3/81	

CODE	COMPTE	EMPLACEMENT - NOM, PROFESSION, RÉSIDENCE	SÉLECTION			CATEGORIE SA TIEN	SCOLAIRE		VALEUR EN DOLLARS			MUNICIPAL	REMARQUES
			FRONT	PROFONDEUR	SUPERFICIE		TERR. P. C.	TERRAIN	BÂTISSÉ	TOTAL			
4201 4601 6620	73031900	LA VILLE DE MONTRÉAL - SERVICE DE LA GESTION IMMOBILIERE 507 PLACE D'ARMES #300 MONTRÉAL H2Y 2W8 propriété sujette à surtaxe sur terrain vague desservi											
1001	73031901	LOT DE ST REAL											
2002 2602	R179522 31-10-86	20 299 P50	50.49	69.46	3,299.00								CONNECTION CERT. EFF. 19 26107 21106
3001													
4201 4601 6620	73032001	LA VILLE DE MONTRÉAL - SERVICE DE LA GESTION IMMOBILIERE 507 PLACE D'ARMES #300 MONTRÉAL H2Y 2W8 propriété sujette à surtaxe sur terrain vague desservi											
1001	73032100	LOT DE ST REAL											
2002 2602	R179522 31-10-86	20 299 P51	50.49	76.44	3,648.00								CONNECTION CERT. EFF. 19 26107 21106
3001													
4201 4601 6620	73032001	LA VILLE DE MONTRÉAL - SERVICE DE LA GESTION IMMOBILIERE 507 PLACE D'ARMES #300 MONTRÉAL H2Y 2W8 propriété sujette à surtaxe sur terrain vague desservi											
1001	73032200	LOT DE ST REAL											
2002 3001	R179522 31-10-86	20 299 52	76.44	7500	3,822.00								CONNECTION CERT. EFF. 25 26107 21106
4201 4601 6620	73032300	LA VILLE DE MONTRÉAL - SERVICE DE LA GESTION IMMOBILIERE 507 PLACE D'ARMES #300 MONTRÉAL H2Y 2W8 propriété sujette à surtaxe sur terrain vague desservi											
1001	73032300	11868-72 DE ST REAL											
2002 3001		20 299 53	5000	7500	3,75000								
4201 4601 4602 4602		MR NIKOLAOS ROUMANIS 11872 DE ST REAL H3M 2Y8 MRS NIKOLAOS ROUMANIS (ELEFTHERIA ZOURITIS) 11872 DE ST REAL H3M 2Y8											
1001	73032400	11862-66 DE ST REAL											
2002 3001		20 299 54	5000	7500	3,75000								

73031900

IFI 2

4201 M. Daniel Simard
 4601 103 trait Carre, Ste-Anne des Plaines
 JON 140

IFI 1

4202 M. Jocelyn Simard
 4602 6205 Emile Nelligan H45-166

CERT.	EFF.	88
18-12-86	31-10-86	14

73032000

IFI 2

4201 M. Daniel Simard
 4601 103 trait Carre, Ste-Anne des
 Plaines JON

IFI 1

4202 M. Jocelyn Simard
 4602 6205 Emile Nelligan H45-166

CERT.	EFF.	88
18-12-86	31-10-86	14

73032100

IFI 2

4201 M. Daniel Simard
 4601 103 trait Carre, Ste-Anne des
 Plaines JON

IFI 1

4202 M. Jocelyn Simard
 4602 6205 Emile Nelligan H45-166

CERT.	EFF.	88
18-12-86	31-10-86	14

73032200

IFI 2

4201 M. Daniel Simard
 4601 103 trait Carre, Ste-Anne des Plaines
 JON 140

IFI 1

4202 M. Jocelyn Simard
 4602 6205 Emile Nelligan H45-166

CERT.	EFF.	88
18-12-86	31-10-86	14

CODE	COMPTÉ	EMPLACEMENT					SUPERFICIE	CATEGORIE BÂTIMENT	SCOLAIRE		VALEUR EN DOLLARS			MUNICIPAL	REMARQUES	
		SECTION	CADASTRE	SUBDIVISION	FRONT	PROFONDEUR			TERR. P. C.	TERRAIN	BÂTISSÉ	TOTAL				
1001	73031901	Lot De St-Réal														
2002		20	299	49-1	43.08	61.78	2,507.00									
2002					42.65	55.78										
3001								7A	2	Bl	11,800.		11,800.	T W		
4201		M. Daniel Simard						IF								
4601		103 Trait Carré, Ste-Anne des Plaines JON 1H0														
4202		M. Jocelyn Simard						IF								
4602		6205 Emile Nelligan H4J 1G6														
6620		Propriété sujette à surtaxe sur terrain vague desservi														

CERT. EFF. 20/12/87 20/11/86 19
Prov. de 73031900

CODE	COMPTÉ	EMPLACEMENT						NOM	PROFESSION	RESIDENCE	CATEGORIE BÂTIMENT	SCOLAIRE		VALEUR EN DOLLARS			MUNICIPAL	REMARQUES			
		DIR. CAT.	CHASSÉE	ENFONDEUR	FRONT	PROFONDEUR	SUPERFICIE					TERR. P. C.	TERRAIN	BÂTISSE	TOTAL						
1001	73032001	Lot De St-Réal																			
2002		20	299	50-1	50.49	68.77									3,264.00						
2002					50.00	61.78															
3001										7A	2B1	15,400.				15,400.		T W			
4201		M. Daniel Simard									IF	2									
4601		103 Trait Carré, Ste-Anne des Plaines						JON	IHO												
4202		M. Jocelyn Simard									IF	1									
4602		6205 Emile Nelligan H4J 1G6																			
6620		Propriété sujette à surtaxe sur terrain vague desservi																			
1001	73032101	Lot De St-Réal																			
2002		20	299	51-1	50.49	75.79									3,614.00						
2002					50.00	68.77															
3001										7A	2B1	17,100.				17,100.		T W			
4201		M. Daniel Simard									IF	2									
4601		103 Trait Carré Ste-Anne des Plaines						JON	IHO												
4202		M. Jocelyn Simard									IF	1									
4602		6205 Emile-Nelligan H4J 1G6																			
6620		Propriété sujette à surtaxe sur terrain vague desservi																			

CERT.	EFF.
20187	28118
	019

Prov. de
73032000

CERT.	EFF.
20187	28118
	019

Prov. de
73032100

CODE	COMPTE	EMPLACEMENT - NOM, PROFESSION, RESIDENCE					CATEGORIE BÂTIMENT	SCOLAIRE		VALEUR EN DOLLARS			MUNICIPAL *	REMARQUES
		DIV. CAD.	CADASTRE	SUBDIVISION	FRONT	PROFONDEUR		SUPERFICIE	TERR. P. C.	TERRAIN	BÂTISSE	TOTAL		
4201 4601 4202	73032400	MR HAMBARSOUK NARINIAN 11862 DE ST REAL H3M 2Y8 MRS ARAZY TCHAHALIAN-NARINIAN					1A 2A							
1001	73032500	11858-60 DE ST REAL					104							
2002 3201		20 299 55-1 3750 7500 2,81300					20	1	2B1	13400	87200	100600	T R I	
4204 4604		M PIETRO SARAI, ENTREPRENEUR 12240 GREEN LANE H4K 2C3					1F							
1001	73032600	11854-56 DE ST REAL					104							
2002 2604 2999		20 299 56-1 2500 7500 1,87500 20 299 55-2 1250 7500 93800 2,81300												
3001							20	1	2B1	13400	92500	105900	T R I	
4201 4601 4202 4602		MR PANAGIS LAMBRINATOS 11854 DE ST REAL H3M 2Y8 MRS PANAGIS LAMBRINATOS (HELEN TRIFONOPOULOS) 11854 DE ST REAL H3M 2Y8					1A 1A							
1001	73032700	11850-52 DE ST REAL					104							
2002 2604 2999		20 299 P57 1250 7500 93800 20 299 P56 2500 7500 1,87500 2,81300												
3001							20	1	2B1	13900	79200	92600	T R I	
4204 4604 4207 4607		M AURELIO SANDONATO, PEINTRE 11850 DE ST REAL H3M 2Y8 MME AURELIO SANDONATO (IDA PALERMO) 11850 DE ST REAL H3M 2Y8					1F 2F							
1001	73032800	11846-48 DE ST REAL					104							
2002 3001		20 299 P57 3750 7500 2,81200					20	1	2B1	13400	79200	92600	T R I	
4204 4604		M GIUSEPPE DEL PIO, CONSTRUCTEUR 11846 DE ST REAL H3M 2Y8					1F							
1001	73032900	11844-42 DE ST REAL					104							

CODE	COMPTÉ	EMPLACEMENT - NOM, PROFESSION, RÉSIDENCE					SUPERFICIE	CATEGORIE BÂTIMENT	SCOLAIRE		VALEUR EN DOLLARS			MUNICIPAL	REMARQUES	
		D.V. CAD.	CADASTRE	SUBDIVISION	FRONT	PROFONDEUR			SECT.	TERR. P. C.	TERRAIN	BÂTISSÉ	TOTAL			
2002	73032900	20 299	226		3750	7500	2,81200									
3001								2C	1	2B1	13400	122400	135800	T R I		
4212		M LUIGI MORENTE, JOURNALIER														
4612		7063 AV ALFRED DE VIGNY H4K 2M4														
1001	73033000	11640-38 DE ST REAL														
2002		20 299	227		3750	7500	2,81200									
3001								2C	1	2B1	13400	122400	135800	T R I		
4212		MR STEFAN JEREBIC, SHOEMAKER														
4612		11638 DE ST REAL H3M 2Y8														
1001	73033100	11636-32 DE ST REAL														
2002		20 299	228		3750	7500	2,81200									
3001								2C	1	2B1	13400	122400	135800	T R I		
4201		M ANGELO PARADISO														
4601		6730 3CE AVENUE #6 HIT 3G8														
4202		MME IDA FABRO														
1001	73033200	11630-26 DE ST REAL														
2002		20 299	229		3750	7500	2,81200									
3001								2C	1	2B1	13400	122400	135800	T R I		
4212		MME CLAUDE MALLETTE (JEANNE DESJARDINS)														
4612		11626 RUE DE ST REAL H3M 2Y8														
1001	73033300	11624-20 DE ST REAL														
2002		20 299	230		3750	7500	2,81200									
3001								2C	1	2B1	13400	122700	141100	T R I		
4212		MME MARCEL CASSIANI (LOLA AMADORI)														
4612		11624 DE ST REAL H3M 2Y8														
1001	73033400	11618-14 DE ST REAL														
2002		20 299	231		3750	7500	2,81200									
3001								2C	1	2B1	13400	122400	135800	T R I		

TABLEAU D'ÉVALUATION

CODE	COMPTÉ	EMPLACEMENT - NOM, PROFESSION, RÉSIDENCE						CATEGORIE BÂTIMENT	SCOLAIRE		VALEUR EN DOLLARS			REMARQUES
		DIV. CADASTRE	SUBDIVISION	FRONT	PROFONDEUR	SUPERFICIE	TERR. P		TERR. C	TERRAIN	BÂTISSE	TOTAL	MUNICIPAL	
4201 4601	73033400	M CHARLES EDUARD LAMOUREUX 11814 DE ST REAL H3M 2Y8					IF							
1001	73033500	11810-12 DE ST REAL												
2002		20 299 232		3750	7500	2,81200								
3001									1 2B1	13400	122400	135800	T R I	
4212 4612		MRS G POY SUN ING (YUK LIN LEE) 11812 DE ST REAL H3M 2Y8					5A							
1001	73033525	11806-08 DE ST REAL												
2002		20 299 233		3750	7500	2,81200								
3001									1 2B1	13400	122400	135800	T R I	
4213 4613		M LUIGI FALCO, JARDINIER 11806 DE ST REAL H3M 2Y8					IF							
4214 4614		MME LUIGI FALCO (ROSARIA FALCO) 11806 DE ST REAL H3M 2Y8					4F							
1001	73033550	11802-04 DE ST REAL												
2002		20 299 234		4800	7500	3,60000								
3001									1 2B1	17200	144700	161900	T R I	
4201 4601		M BLINDO FUOCO, SOUDEUR 11804 DE ST REAL H3M 2Y8					IF							
1001	73033600	11800 DE ST REAL												
2002		20 299 P65		4970	7500	3,72700								
3001									1 2B1	17700	39200	56900	T R I	
4212 4612		MME GERARD SOIVIN (MADELEINE BLAIN) 11800 DE ST REAL H3M 2Y8					8F							
1001	73033700	11794 DE ST REAL												
2002		20 299 66		5000	7500	3,75000								
2104		20 299 P65		030	7500	2300								
2999						3,77300								
3001									1 2B1	17900	35900	53800	T R I	

73033525

8FE1

4201 Mme Rosario Falcone

4601 11206 de St-Real H3M 2T8

(P. 1222 25/33)

(96-26-2-86)

COPIES	REF.	366
7/2/86	9/11/85	

ANNEXE

CODE	COMPTÉ	EMPLACEMENT - NOM PROFESSION, RÉSIDENCE					C	N	C	C	C	VALEUR EN DOLLARS			MUNICIPAL	REMARQUES
		DIV. CAD.	CADASTRE	SUBDIVISION	FRONT	PROFONDEUR						SUPERFICIE	CATÉGORIE BÂTIMENT	SCOLAIRE		
4201	73033700	M YVON FAUBERT					IF	1								
4601		11794 DE ST REAL H3M 2Y8														
4202		MME NICOLE BEAULIEU-FAUBERT					2F	1								
1001	73033800	11784-86 DE ST REAL														
2002		20 299 67			5000	7500	3,75000									
3001									2B	1	2B1	17800	96600	114400	T R I	
4201		MME GARRIS KAPRIELIAN (ANNETTE KALFAYAN)					2F	1								
4601		11784 DE ST REAL H3M 2Y8														
4202		M HAGOP KALFAYAN, BIJOUTIER					IF	1								
4602		11784 DE ST REAL H3M 2Y8														
1001	73033900	11780-82 DE ST REAL														
2002		20 299 68					3,75000									
3001									2B	1	2B1	17800	64700	82500	T R I	
4211		M DENIS ROY, COMMISS					IF	1								
4611		11780 DE ST REAL H3M 2Y8														
4212		MME DENIS ROY (FRANCINE AUCLAIR)					2F	1								
4612		11780 DE ST REAL H3M 2Y8														
1001	73034000	11776-76 DE ST REAL														
2002		20 299 69			5000	7500	3,75000									
3001									2B	1	2B1	17800	74600	92400	T R I	
4204		MR NICK AGAPINOS, PAINTER														
4604		11776 DE ST REAL H3M 2Y8														
1001	73034100	11770 DE ST REAL														
2002		20 299 70			5000	7500	3,75000									
3001									2A	1	2A1	17800	39100	56900	T R I	
4201		M HURRY BOYJOO, SOUDEUR														
4601		11770 DE ST REAL H3M 2Y8														
1001	73034200	11762-64 DE ST REAL														
2002		20 299 71			5000	7500	3,75000									
3001									2B	1	2B1	17800	109100	126900	T R I	

CODE	COMPTES	EMPLACEMENT - NOM PROFESSION, RÉSIDENCE						CATEGORIE BÂTIMENT	SCOLAIRE		VALEUR EN DOLLARS			MUNICIPAL	REMARQUES
		QU. CAD.	CADASTRE	SUBDIVISION	FRONT	PROFONDEUR	SUPERFICIE		TERR.	P. C.	TERRAIN	BÂTISSE	TOTAL		
4211 4611 4212 4612 4213 4613 4214 4614	73034200	MR ANTRANIK KOTZAGIAN, CUTTER 11762 DE ST REAL H3M 2Y8 MRS ANTRANIK KOTZAGIAN (NOUVER SIRADANIAN) 11762 DE ST REAL H3M 2Y8 MISS ALICE VARVARA KOTZAGIAN 11762 DE ST REAL H3M 2Y8 MR KOULA V KOTZAGIAN 11762 DE ST REAL H3M 2Y8						1A SA 3A 1A	1 1 1 3						
1801 2002 3001	73034300	11756-50 DE ST REAL 20 299 72 5000 7500 3.75000						409			17,800	113,300	131,100		
4204 4604 7001		MME GIOVANNI B POLETTI (DOMENICA VERDONE) 1625 PIERRE CURIE H3M 3B8 DUDEMAINE						SF	1	1 2B1	17800	107100	124900	T R I	30-6-27 112 80 30
1801 2002 2004 2999 3001	73034400	11680 DE ST REAL 20 299 77 5000 7500 3.75000 20 299 P76 1000 7500 75000 4.50000						403							
4201 4601		MME CLAIRE BERTRAND-PELLETIER 11680 DE ST REAL H3M 2Y4						2F	1	2A 1 2B1	25000	26300	51300	T R I	
1801 2002 3001	73034500	11660-52A DE ST REAL 20 299 78 5000 7500 3.75000						403							
4201 4601 4202 4602		M YOUSSEF KAZANDJIAN 11660 DE ST REAL H3M 2Y4 MME YOUSSEF KAZANDJIAN (LOUSSERAT MOURADIAN) 11660 DE ST REAL H3M 2Y4						1F 2F	1 1	1 2B1	20700	78600	99300	T R I	
1801 2002 3001	73034600	11640-42 DE ST REAL 20 299 79-2 3750 7500 2.81200						403							
4211 4611		MME ANGELO ZANIN (NATALIA TORRESAN) 11642 DE ST REAL H3M 2Y4						SF	1	2B 1 2B1	15600	101400	117000	T R I	

TYPE	COMPTÉ	EMPLACEMENT NOM, PROFESSION, RÉSIDENCE					CATEGORIE BÂTIMENT	SCOLAIRE		VALEUR EN DOLLARS			MUNICIPAL	REMARQUES	
		CADASTRE	SUBDIVISION	FRONT	PROFONDEUR	SUPERFICIE		TERR	P. C.	TERRAIN	BÂTISSE	TOTAL			
1001	73034700	11620-22 ST REAL					030								
2002		20 299	79-1	1250	7500						93700				
2004		20 299	80-1-2	2500	7500						1,87500				
2999											2,81200				
3001							28	1	2B1	15600	101900	117000	T R 1		
4211		MME GUIDO PERIZZOLO (MIRANDA ZANINI)					SF								
4611		11620 DE ST REAL H3M 2Y4													
1001	73034800	11600-02 DE ST REAL					030								
2002		20 299	81-1-2	1250	7500						93700				
2004		20 299	80-2	1300	7500						97500				
2006		20 299	80-1-1	1200	7500						90000				
2999											2,81200				
3001							28	1	2B1	15600	96000	111600	T R 1		
4204		M CARMINE MARSILLO, JOURNALIER					IF								
4604		11602 ST REAL H3M 2Y4													
1001	73034900	11500-82 ST REAL					030								
2002		20 299	81-2	2750	7500						2,06200				
2004		20 299	81-1-1	1000	7500						75000				
2999											2,81200				
3001							28	1	2B1	15600	96000	111600	T R 1		
4204		M FRANCESCO MARSILLO, PLATRIER					IF								
4604		11580 ST REAL H3M 2Y4													
1001	73035000	11560-62 DE ST REAL					030								
2002		20 299	82-1	800	7500						60000				
2004		20 299	82-2-2	2950	7500						2,21200				
2999											2,81200				
3001							28	1	2B1	15600	99100	114700	T R 1		
4211		M ALBERTO MONACO, BRIQUETEUR					IF								
4611		11562 DE ST REAL H3M 2Y4													
1001	73035100	11550-52 DE ST REAL					030								
2002		20 299	83-1-2	2500	7500						1,87500				
2004		20 299	82-3	650	7500						46700				
2006		20 299	82-2-1	600	7500						45000				
2999											2,81200				

CODE	COMPTÉ	EMPLACEMENT - NOM, PROFESSION, RÉSIDENCE						CATEGORIE BÂTIMENT	SCOLAIRE		VALEUR EN DOLLARS			MUNICIPAL	REMARQUES	
		QUAD	ORDRE	SUBDIVISION	FRONT	PROFONDEUR	SUPERFICIE		TERR.	P. C.	TERRAIN	BÂTISSE	TOTAL			
2002	73035500	20 299	87-1		3750	7500	2,81300									
3001								20	1	281	15600	92000	107600	T R I		
4204		M ANTONIO MANITTA, POLICIER						IF								
4604		11462 DE ST REAL H3M 2Y4														
1001	73035600	11450-52 DE ST REAL														
2002		20 299	87-2		1250	7500	93800									
2004		20 299	88-1		2500	7500	1,87500									
2999							2,81300									
3001								28	1	281	15600	92000	107600	T R I		
4212		M EPAMINONTAS STAMATAKOS, SOUDEUR						IF								
4612		11450 DE ST REAL H3M 2Y4														
1001	73035700	11430-32 DE ST REAL														
2002		20 299	89-1		1250	7500	93800									
2004		20 299	88-2		2500	7500	1,87500									
2999							2,81300									
3001								28	1	281	15600	94600	110200	T R I		
4201		M JOSE DE MEDEIROS, CHEF CUISINIER						IF								
4601		11432 DE ST REAL H3M 2Y4														
1001	73035800	11420-22 DE ST REAL														
2002		20 299	89-2		3750	7500	2,81300									
3001								28	1	281	15600	92000	107600	T R I		
4201		M DAMIANO RAMOGIDA, CONTREMAITRE						IF								
4601		11420 DE ST REAL H3M 2Y4														
4202		MME DAMIANO RAMOGIDA (TERESINA VARANO)						SF								
4602		11420 DE ST REAL H3M 2Y4														
1001	73035900	11400-02 DE ST REAL														
2002		20 299	90		5000	7500	3,75000									
3001								28	1	281	20700	72600	93300	T R I		
4201		MR HERCULES ZCUMBOULARIS, MACHINIST						IF								
4601		11400 DE ST REAL H3M 2Y4														
1001	73036000	11388-86 DE ST REAL														
		MICROFICHE 122 B-11														

RÈGLES D'ÉVALUATION

CODE	COMPTÉ	EMPLACEMENT - NOM, PROFESSION, RESIDENCE					CATEGORIE BÂTIMENT	SCOLAIRE		VALEUR EN DOLLARS			MUNICIPAL	REMARQUES	
		LIV. CAD.	CADASTRE	SUBDIVISION	FRONT	PROFONDEUR		SUPERFICIE	TERR.	BÂTISSE	TOTAL				
2002	73036000	20 299	91		5000	7500	3,75000								
3001								2B	1 2B1	20700	26000	46700	T R I		
4201		MME LIONEL BRAULT (HELENE DOMINICK) 11366 DE ST REAL H3M 2Y4					2								
4601															
1001	73036100	11360-62 DE ST REAL													
2002		20 299	92-1		2500	7500	1,87500								
3001								2B	1 2B1	10300	59100	69400	T R I		
4201		M MOHAMMED KARAJAH 11362 DE ST REAL H3M 2Y4					1F								
4601		3325 DE ST JOSEPH 4301 H3X 1W5													
4202		MME GISELE GIRARD					2F								
1001	73036200	11350-52 DE ST REAL													
2002		20 299	92-2		2500	7500	1,87500								
3001								2B	1 2B1	10300	59100	69400	T R I		
4204		MR NICOLINO CAPOZZO, LABORER 11350 DE ST REAL H3M 2Y4					1A								
4604															
1001	73036300	11330-32 DE ST REAL													
2002		20 299	93		5000	7500	3,75000								
3001								2B	1 2B1	20700	92800	113500	T R I		
4212		M ANTONIO PATRICIO, PEINTRE 11332 DE ST REAL H3M 2Y4					1F								
4612															
4213		MME ANTONIO PATRICIO (MARIA N CARMO) 11332 DE ST REAL H3M 2Y4					2F								
4613															
1001	73036400	11302-300 DE ST REAL													
2002		20 299	94-1		3750	7500	2,81300								
3001								2B	1 2B1	15600	92000	107600	T R I		
4201		M BEDROS BEDROSSIAN 11302 DE ST REAL H3M 2Y4					1F								
4601															
4202		MME REINA MARIE BEDROSSIAN 11302 DE ST REAL H3M 2Y4					2F								
4602															
1001	73036500	11292-90 DE ST REAL													
		MICROFICHE 122 C-11													

CODE	COMPTÉ	EMPLACEMENT - NOM PROFESSION. RESIDENCE					CATEGORIE BÂTIMENT	SCOLAIRE		VALEUR EN DOLLARS			MUNICIPAL	REMARQUES	
		LOT CAD.	CADASTRE	SUBDIVISION	FRONT	PROFONDEUR		SUPERFICIE	TERR. P. C.	TERRAIN	BATISSE	TOTAL			
2002	73036500	20 299	95-1		2500	7500									
2004		20 299	94-2		1250	7500									
2999															
3001															
4201															
4601															
4202															
1001	73036600														
2002		20 299	96-1		1250	7500									
2004		20 299	95-2		2500	7500									
2999															
3001															
4212															
4612															
1001	73036700														
2002		20 299	96-2		3750	7500									
3001															
4212															
4612															
1001	73036800														
2002		20 299	97		5000	7500									
3001															
4214															
4614															
4215															
4615															
1001	73036900														
2002		20 299	98		5000	7500									
3001															
4216															
4616															

CODE	COMPTÉ	EMPLACEMENT - NOM, PROFESSION, RÉSIDENCE						CATEGORIE BÂTIMENT	SCOLAIRE		VALEUR EN DOLLARS			MUNICIPAL	REMARQUES
		DIV. CAD.	CADASTRE	SUBDIVISION	FRONT	PROFONDEUR	SURFACE		TERR.	TERR. P.C.	TERRAIN	BÂTISSÉ	TOTAL		
4217 4617	73036900	MME MANUEL DA CRUZ (MARIA GAMA)						HF							
		11240 DE ST REAL		H3M 2Y4											
1001	73037000	11220-22 DE ST REAL						03							
2002		20 299	99-1		2500	7500									
3001								2B	1 2B1	10300	60400	70700		T R I	
4201 4601		M PIERRE BLDROS CHADAKHTZIAN, INSPECTEUR						I							
		11222 DE ST REAL		H3M 2Y4											
1001	73037100	11210-12 DE ST REAL						03							
2002	A114153	20 299	99-2		2500	7500									
3001	21-10-86							2B	1 2B1	10300	63100	73400		T R I	
4201 4601		M PIERRE B CHADAKHTZIAN, INSPECTEUR D ASS						I							
		11222 DE ST REAL		H3M 2Y4											
1001	73037200	11200-02 DE ST REAL						03							
2002		20 299	100-1		3750	7500									
3001								2B	1 2B1	15600	90600	106200		T R I	
4204 4604		M ALBERTO QUIETE, POLISSEUR						IF							
		11202 DE ST REAL		H3M 2Y4											
1001	73037300	11190-92 DE ST REAL						03							
2002		20 299	100-2		1250	7500						93800			
2004		20 299	101-1		2500	7500						1,87500			
2999												2,81300			
3001								2B	1 2B1	15,600	81,500	97,100		T R I	Bde R 17.86.2029
4204 4604		MME EMILE MASSE (HUGUETTE HOULE)						IF		15600	90600	106200		T R I	7/3.10.86.6139?
		11192 DE ST REAL		H3M 2Y4											
1001	73037400	11184-86 DE ST REAL						03							
2002		20 299	101-2		2500	7500									
2004		20 299	102-1		1250	7500						93800			
2999												2,81300			
3001								2B	1 2B1	15600	90600	106200		T R I	

73037100

(F.I.)

4201 M. Dominic Chadaktyian

4601 11210 St. Real H3m 2y4

CERT.	EFF.	
1872	21-10-80	17
		160

CODE	COMPTÉ	EMPLACEMENT - NOM PROFESSION RESIDENCE					CATEGORIE D'IMMEUBLE	SCOLAIRE		VALEUR EN DOLLARS			MUNICIPAL *	REMARQUES	
		D.V. CAD.	CADASTRE	SUBDIVISION	FRONT	PROFONDEUR		SUPERFICIE	TERR. P. C.	TERRAIN	BATISSE	TOTAL			
4201 4601	73037400	M	FERNANDO DELCORPO, COMMIS				1F								
			11186 DE ST REAL H3M 2Y4												
1001	73037500		11178-80 DE ST REAL												
2002			20 299 102-2	3750	7500	2,81300									
3001								2B	1	2B1	15600	90600	106200	T R I	
4201 4601 4202		M	GIORGIOS VAMVAKARIS				1F								
			11178 DE ST REAL H3M 2Y4												
		MME	OLYMPIA VLAMOS-VAMVAKARIS				2F								
1001	73037600		11170-72 DE ST REAL												
2002			20 299 103-1	3750	7500	2,81300									
3001								2B	1	2B1	15600	90600	106200	T R I	
4204 4604		M	LUIGI VELTRI, BARBIER				1F								
			11172 DE ST REAL H3M 2Y4												
1001	73037700		11160-62 DE ST REAL												
2002			20 299 104-1	2500	7500	1,87500									
2004			20 299 103-2	1250	7500	93800									
2999						2,81300									
3001								2B	1	2B1	15600	90600	106200	T R I	
4204 4604		M	VITO CHIELLA, JOURNALIER				1F								
			11160 DE ST REAL H3M 2Y4												
1001	73037800		11150-52 DE ST REAL												
2002			20 299 105-1	1250	7500	93800									
2004			20 299 104-2	2500	7500	1,87500									
2999						2,81300									
3001								2B	1	2B1	15600	90600	106200	T R I	
4201 4601 4202 4602		MME	PIERRETTE TASSE				3F								
			11152 DE ST REAL H3M 2Y4												
		MME	CLAUDETTE TASSE				3F								
			11152 DE ST REAL H3M 2Y4												
1001	73037900		11140-42 DE ST REAL												
2002			20 299 105-2	3750	7500	2,81300									
			MICROFICHE 122 F-11												

CODE	COMPTÉ	EMPLACEMENT - NOM, PROFESSION, RÉSIDENCE						CATEGORIE BÂTIMENT	SCOLAIRE		VALEUR EN DOLLARS			MUNICIPAL	REMARQUES	
		DIV. CAD.	CADASTRE	SUBDIVISION	FRONT	PROFONDEUR	SUPERFICIE		TERR.	P. C.	TERRAIN	BÂTISSE	TOTAL			
3851	73037900							2B	1	2B1	15600	90600	106200	T R I		
4204		M. EMILIANO CUENDE, MACHINISTE						IF								
4604		11140 DE SAINT REAL H3M 2Y4														
1001	73038000	11130-32 DE ST REAL						033								
2002		20 299	106-1		2500	7500	1,87500									
3001								2B	1	2B1	10300	59100	69400	T R I		
4211		M. ENZO CONTI, JOURNALIER						IF								
4611		11132 DE ST REAL H3M 2Y4														
1001	73038100	11120-22 DE ST REAL						033								
2002		20 299	106-2		2500	7500	1,87500									
3001								2B	1	2B1	10300	59100	69400	T R I		
4204		MISS JANE MARY VOLPATO						0A								
4604		115 11E RUE LAVAL DES RAPIDES LAVAL H7M 1T3						C2								
1001	73038150	11102-00 DE ST REAL						033								
2002		20 299	107-1		3750	7500	2,81200									
3001								2B	1	2B1	15600	108700	124300	T R I		
4201		M. HRANT CONDAKCHIAN						IF								
4601		11100 DE ST REAL H3M 2Y4														
4202		MR KEVORK GEORGE ADOURIAN						1A								
4602		8514 BLOOMFIELD AV #6 H3M 2J3														
1001	73038200	11062-60 DE ST REAL						033								
2002		20 299	108-1		2500	7500	1,87500									
2004		20 299	107-2		1250	7500	93800									
2999							2,81300									
3001								2B	1	2B1	15600	104700	120300	T R I		
4213		MME GERALD MIRON (MONIQUE BOILEAU)						SF								
4613		11062 DE ST REAL H3M 2Y4														
1001	73038300	11042-40 DE ST REAL						033								
2002		20 299	109-1		1250	7500	93800									
2004		20 299	108-2		2500	7500	1,87500									
		MICROFICHE 122 G-11														

VERSQA

9303800

IFI

4201 M Christos Giannopoulos
4601 ~~860~~ Bloomfield #4 #N 253 Sid
116A de St. Real #34 214 F122 (1238) 3F13
4202 Mlle Polixeni Katouda

CERT.	EFF.	348
4-10-85	4-8-85	

CODE	COMPTÉ	EMPLACEMENT - NOM PROFESSION, RESIDENCE					SUPERFICIE	CATEGORIE RATIMENT	SCOLAIRE		VALEUR EN DOLLARS			MUNICIPAL *	REMARQUES
		DIV. CAD.	CADASTRE	SUBDIVISION	FRONT	PROFONDEUR			TERR P. C.	TERRAIN	BATISSE	TOTAL			
2999	73036300						2,81300								
3001								2B	1	2B1	15600	104700	120300	T R I	
4201		M PAUL HANENIAN, GERANT						1F	1						
4601		11040 DE ST REAL H3M 2Y4													
4202		M ARTHUR HANENIAN, MECANICIEN						1F	1						
4602		5590 DE SALABERRY #105 H4J 1J6													
1001	73038400	11022-11000 DE ST REAL						033							
2002		20 299 109-2	3750	7500		2,81200									
3001								2B	1	2B1	15600	111400	127000	T R I	
4201		M ROY TOFFOLI, PROFESSEUR						1F	1						
4601		11002 DE ST REAL H3M 2Y4													
4202		MME ROY TOFFOLI (ADRIANA MARIA ZULIANI)						5F	1						
4602		11002 DE ST REAL H3M 2Y4													
1001	73038500	10960-62 DE ST REAL						033							
2002		20 299 225	3750	7500		2,81300									
3001								2B	1	2B1	15600	82600	98200	T R I	
4211		M SALVATORE LAMBERTO, FILEUR						1F	1						
4611		10960 DE ST REAL H3M 2Y4													
1001	73038600	10950-52 DE ST REAL						033							
2002		20 299 222	3750	7500		2,81300									
3001								2B	1	2B1	15600	81200	96800	T R I	
4201		MR DIMITRIOS KASTELIOTIS 10750 DE ST REAL H3M 2A P122 5965 16-12-8						1A	2						
4601		261 AV D OUTREMONT OUTREMONT H2M 3M													
4202		MRS MARIA MOULATSIOTIS-KASTELIOTIS						2A	2						
1001	73038700	10910-12 DE ST REAL						033							
2002		20 299 223	3750	7500		2,81300									
3001								2B	1	2B1	15600	81200	96800	T R I	
4204		M PASCAL CORSILLI, PRINCIPAL						1F	1						
4604		10912 DE ST REAL H3M 2Y4													
1001	73038800	10900-02 DE ST REAL						033							
		MICROFICHE 122 H-11													

CODE	COMPTÉ	EMPLACEMENT - NOM, PROFESSION, RÉSIDENCE					CATEGORIE BÂTIMENT	SCOLAIRE		VALEUR EN DOLLARS			MUNICIPAL	REMARQUES		
		DIVISION	CADASTRE	SUBDIVISION	FRONT	PROFONDEUR		SUPERFICIE	TERR	P. C.	TERRAIN	BÂTISSE			TOTAL	
2002	73036800	20 299	224		3750	7500	2,81300									
3001								28	1	2B1	15600	81200	96800	T R I		
4202		M NICOLAS KHOURY, VENDEUR					IF									
4602		10900 DE ST REAL H3M 2Y4														
1001	73036900	10865-62 DE ST REAL														
2002		20 299	113-1		3750	7500	2,81300									
3001								28	1	2B1	15600	89900	105500	T R I		
4204		MME GIOVANNI REDIVO (AMELIA TURCHET)					SF									
4604		10862 DE ST REAL H3M 2Y4														
1001	73039000	10850-52 DE ST REAL														
2002		20 299	113-2		1250	7500	93800									
2004		20 299	114-1		2500	7500	1,87500									
2999							2,81300									
3001								28	1	2B1	15600	89900	105500	T R I		
4204		MME DUILIO FERRARO (ERSILEA D AURIA)					SF									
4604		10850 DE ST REAL H3M 2Y4														
1001	73039100	10810-12 DE ST REAL														
2002		20 299	115-1		1250	7500	93800									
2004		20 299	114-2		2500	7500	1,87500									
2999							2,81300									
3001								28	1	2B1	15600	100400	116000	T R I		
4201		M HEDERIC LAVERDURE					IF									
4601		10810 ST REAL H3M 2Y4														
4202		M RICHARD LAVERDURE					IF									
4602		1776 A AV POTIER H2C IN2														
1001	73039200	10800-02 DE ST REAL														
2002		20 299	115-2		3750	7500	2,81300									
3001								28	1	2B1	15600	89900	105500	T R I		
4201		M MICHAL SWIRSZCZ 35A					IF									
4601		10800 DE ST REAL H3M 2Y4														
4202		MR ANDRZEJ KOSTELA 32-50A					IA									

CODE	DOWNTOWN	EMPLACEMENT - NOM, PROFESSION, RÉSIDENCE					CATEGORIE BÂTIMENT	SCOLAIRE		VALEUR EN DOLLARS			MUNICIPAL	REMARQUES
		DIV CAD	CADASTRE	SUBDIVISION	FRONT	PROFONDEUR		SUPERFICIE	TERR	P	TERRAIN	BÂTISSE		
4203	73039200	MRS GENORFAE MECH-KOSTELA	32-50X				2A							
5001		ATT M ANDREZE J KOSTELA												
32		10200 DE ST REAL	H3M 2Y4											
1001	73039300	10780-82 DE ST REAL					203							
2002		20 297	116	5000	7500	3,75000								
3001							2B	1	2B1	20700	106300	127000	T R I	
4202		M GIUSEPPE RINALDI, MENUISIER					1F							
4602		10782 DE ST REAL	H3M 2Y4											
1001	73039400	10750 DE ST REAL												
2002		20 299	P119	1900	7500	1,42500								
2004	V.E	20 299	118	5000	7500	3,75000								
2006		20 299	117	5000	7500	3,75000								
2999						8,92500								
3001							3A	1	2B1	60200	332400	392600	T R I	
4201		M LEONARDO CACIOPPO					1							
4601		8948 VERVILLE	H2M 1Y3											
4202		M LUIGI PRESTA					1F							
4602		11570 JAMES MORRICE	H3M 2E8											
4203		M EGIDIO VELENOSI					1F							
4603		8948 VERVILLE	H2M 1Y3											
4204		M MAURICE VELENOSI					1F	2						
4604		2095 BL DE BLOIS DUVERNAY LAVAL	H7E 1P6											
7001		BL HENRI BOURASSA												
7002		LIMITE												
7003		DEBUT DE BOIS DE BOULOGNE AV DE												
7004		LIMITE												
1001	73039400	LOT AV DE BOIS DE BOULOGNE					1021							
2002	A-103124	11 351	550	36665	11210	35,77300								
2002	16-10-92			32186	10435									
3001							7B	1	2B1	189500		189500	TVV I	
4201		M NATALINO BAZZOTTI	37.5X				1F							
4601		6625 CABRINI	H1T 2J8											
4202		M ALBERTO BERNARDI	37.5X				1F							
4602		6625 CABRINI	H1T 2J8											
4203		M UGO TUCCI	25X				1F							
6820		PROPRIETE SUJETTE A SURTAXE SUR TERRAIN VAGUE DESSERVI												

VERSO

73039408

CF 01

4201 Groupe Administrateurs du 3^e age Inc.
4001 11570 Notre-Dame E. H1B 2X4

CRRT	EFF	CH
10/10/87	10/10/87	24

CODE	COMPTÉ	EMPLACEMENT - NOM, ADRESSE ON, RÉSIDENCE						CATEGORIE BÂTIMENT	SCOLAIRE		VALEUR EN DOLLARS			REMARQUE	
		PARCÉLLE	ADRESSE	SUBDIVISION	FRONT	PROFONDEUR	SUPERFICIE		F	G	TERRAIN	BÂTISSE	TOTAL		
1001	73039416	10205-29 10205 ST JACQUES AV DE BOIS DE BOULOGNE													CERT. EFF. 366 2/16 2/16
2002	4177967	11 351	549		26333	10435									
2002	7-10-86				27046	10566									
2004	V.L.	11 351	542-1		5664	10566									
2004						10595									
2006		11 350	1097		15000	35236									
2006					17361	26568									
2999															
3001									3B	2 2B1	325500	4901500	5227000	T R 1	
4201		M JACQUES ARPIN 1X						1F	1						
4201		8025 DE NORMANVILLE #31 H2R 2V5													
4202		MME LISE BARRY-TAILLEFER C.75X						2F	2						
4202		819 C A BEAUDIN MASCOUCHE JON 1C0													
4203		M JEAN CLAUDE BELAND 1X						1F	1						
4203		3072 JEAN RIVARD H1Z 2A3													
4204		M JEAN PIERRE BELANGER 2X						1F	1						
4204		5659 AV D ORLEANS H1X 2L2													
4205		M JEAN BOISVERT 1X						1F	2						
4205		360 AV JOLIETTE #907 LONGUEUIL J4H 2G5													
4206		M JEAN CLAUDE BOISVERT 1X						1F	1						
4206		6578 DE NORMANVILLE H2S 2B9													
4207		M CLAUDE BOIVIN 1.5X						1F	2						
4207		400 DE JUMONVILLE BOUCHERVILLE J4B 1K2													
4208		M RENE BOULANGER 1X						1F	2						
4208		12 LORENTIA VALLEYFIELD J6S 4L9													
4209		M RICHARD BOURQUE 1X						1F	2						
4209		22 PL SOUILLY LORRAINE J6Z 3P9													
4210		M REAL BRASSARD 1.5X						1F	2						
4210		280 LAUVIN REPENTIGNY													
4211		M SERGE BRAULT 1X						1F	1						
4211		6250 DE LA ROCHE H2S 2E1													
4212		M GUY BREAU 1.5X						1F	2						
4212		317 LEDUC IBERVILLE													
4213		MME GISELE CARRIERES-GREGOIRE 1X						2F	2						
4213		5620 MORIN VAL MORIN J0T 2R0													
4214		M JEAN FRANCOIS COUILLARD DE BEAUMONT 2X						1F	2						
4214		2929 TERRASSE MILLET LONGUEUIL J4L 4H2													
4215		M PIERRE DALPE 1X						1F	2						
4215		335 AV DES LACASSES AUTEUIL LAVAL H7K 1J3													
4216		M ROLAND DAoust 1X						1F	2						
4216		5105 CLARANDE CHOMEDEY LAVAL													
4217		M ROCH DESHAIES 1X						1F	2						
4217		305 DU GOLF NEUFCHATEL G2A 3M7													
4218		MME DENYSE DION-LACHARITE 1X						2F	2						
4218		2710 TERR ALFRED BROSSARD J4Z 3M9													
4219		M GILLES DIONNE 2X						1F	2						
4219		731 AV CHANGINE SCOTT #7 STE FOY G1V 3M9													
4220		M JEAN CLAUDE DIONNE 2X						1F	2						
4220		750 BL MONTELIBERT #210 V ST LAURENT H9L 5A7													
4221		M REAL DIONNE 2X						1F	2						
4221		743 AV DES TALUS STE FOY G1V 3E7													
4222		M TOUFIK DJERRAYA 1X						1F	2						
4222		74 ANISE LAFONTAINE J7Y 1B7													
4223		M PIERRE DUSOIS 1X						1F	2						
4223		249 AV BEATTY VERDUN H4H 1X7													
4623															

VERSO

ANNEE	NOM	PROFESSION	AGE	RESIDENCE	DATE	REMARQUES
1881
1882
1883
1884
1885
1886
1887
1888
1889
1890
1891
1892
1893
1894
1895
1896
1897
1898
1899
1900
1901
1902
1903
1904
1905
1906
1907
1908
1909
1910
1911
1912
1913
1914
1915
1916
1917
1918
1919
1920
1921
1922
1923
1924
1925
1926
1927
1928
1929
1930
1931
1932
1933
1934
1935
1936
1937
1938
1939
1940
1941
1942
1943
1944
1945
1946
1947
1948
1949
1950
1951
1952
1953
1954
1955
1956
1957
1958
1959
1960
1961
1962
1963
1964
1965
1966
1967
1968
1969
1970
1971
1972
1973
1974
1975
1976
1977
1978
1979
1980
1981
1982
1983
1984
1985
1986
1987
1988
1989
1990
1991
1992
1993
1994
1995
1996
1997
1998
1999
2000

ANNEXE

CODE	COMPTÉ	EMPLACEMENT - NOM, PROFESSION, RESIDENCE					CATEGORIE BÂTIMENT	SCOLAIRE		VALEUR EN DOLLARS			MUNICIPAL	REMARQUES
		DIV. CAD.	CADASTRE	SUBDIVISION	FRONT	PROFONDEUR		SUPERFICIE	TERR. P.	TERR. C.	TERRAIN	BÂTISSE		
4224	73039416	M GERARD DUFOUR 28					IF							
4224		17 BELFORT LORRAINE J6Z 2T4												
4225		M YVES DUMONT 18					IF							
4625		1906 AV VAN HORNE H3S 1N7												
4225		MME SUZANNE ÉMOND-GRENIER 1.258					ZF							
4626		145 BL L ASSOMPTION REPENTIGNY J6A 1A3												
4227		M MARCEL FAFARD 18					IF							
4627		2 GRANDE CÔTEAU STE JULIE JOL 2C3												
4228		M RICHARD FORTIER 18					IF							
4628		2510 AV DU SAULT COURVILLE G1C 2K8												
4229		M MICHEL GAREAU 18					IF							
4629		26 SEBASTIEN BLAINVILLE J7C 3E9												
4230		M JEAN GRENIER 1.258					IF							
4630		145 BL L ASSOMPTION REPENTIGNY J6A 1A3												
4231		M MICHEL GRENIER 1.58					IF							
4631		103 BL DE GAULLE LORRAINE J6Z 3V9												
4232		MME RAYMONDE GRENIER-MORIN 0.758					ZF							
4632		44 LOUVIGNY LORRAINE J6Z 1T7												
4233		M ALAIN HUON 18					IF							
4633		924 PL CHAMPETRE BOISBRIAND J7G 2M5												
4234		M RICHARD JOBIN 28					IF							
4634		299 ALLÉE DE LA SEIGNEURIE BOUCHERVILLE J4B 1A7												
4235		M GERALD LAMARRE 18					IF							
4635		2234 GRASSET VIMONT LAVAL H7K 2E6												
4236		M GUY LAMBERT 0.58					IF							
4636		100 CHARLES AUBERTIN BOUCHERVILLE J4B 4P6												
4237		MME GINETTE LAPOINTE-TREMPE 18					ZF							
4637		18 CH DE LACHALADE LORRAINE J6Z 1W4												
4238		M MICHEL LARIVÉE 18					IF							
4638		C P 457 STE ADELE JOR 1L0												
4239		M YVON LAVERTU 18					IF							
4639		2150 BARNES V ST LAURENT H4K 1L3												
4240		M ANDRÉ LAVOIE 18					IF							
4640		6127 AV DE REPENTIGNY H1M 2G7												
4241		M LOUIS LAVOIE 48					IF							
4641		22 BL KIRKLAND KIRKLAND H9J 1N3												
4242		M RAYMOND LAVOIE 78					IF							
4642		16832 ORCHARD PIERREFONDS H9H 1V7												
4243		M J O LEBLANC 28					IF							
4643		737 JOLLIÈTE BOUCHERVILLE												
4244		M J O LEBLANC 4.58, FIDUCIAIRE					IF							
4644		737 JOLLIÈTE BOUCHERVILLE												
4245		MME LOUISE LEBLANC 18					ZF							
4645		1545 DE LUCON LAVAL												
4246		M GUY L'ÉCUYER 18					IF							
4646		73 LARIN VALLEYFIELD J6T 3C9												
4247		M JEAN LEGAULT 18					IF							
4647		2109 FAVREAU CHOMÉDEY LAVAL H7T 1T9												
4248		M FERNAND LEPAGE 2.58					IF							
4648		402 BL LAROCHELLE REPENTIGNY J6A 5W3												
4249		M AURELE LEROUX 28					IF							
4649		447 ARMAND FRAPPIER VALLEYFIELD J6T 5H4												
4250		M JACQUES LETOURNEAU 38					IF							
4650		C P 42 ST DENIS SUR RICHELIEU JOH 1K0												
4251		M ROSAÏE LORANGE 18					IF							
4651		288 S R NOS ST LOUIS DE GONZAGUE JCS 1T0												
4252		M BERNASO MAGNAN 28					IF							
4652		1127 DES DEILLETS STE DOROTHÉE LAVAL H7X 2G5												

VERSO

73039416

NOM	PROFESSION	RESIDENCE	
4201	M JACQUES ARPIN	0 15%	1F I 4
4601	8025 DE NORMANVILLE #31	H2R 205	
4052	MME LISE BARRY-TAILLEFER	0.77% 0.871(2)	
4602	819 D A BEAUDOIN	MASCOUCHE JON 1030	
4203	M JEAN CLAUDE BELAND	4.02% 1.129(2)	1F I 4
4603	3072 JEAN RIVARD	H1Z 2A3	
4204	M JEAN PIERRE BELANGER	2.06% 2.159(2)	1F I 4
4604	5459 AV D ORLEANS	H1X 2L2	
4205	M JEAN BOISVERT	1 03%	1F I 2
4605	360 AV JOLIETTE #907	LONGUEUIL J4H 205	
4206	M JEAN CLAUDE BOISVERT	4.03% 1.129(2)	1F I 4
4606	657B DE NORMANVILLE	H2S 2B9	
4207	M CLAUDE BOIVIN	4.54% 1.644(2)	1F I 2
4607	400 DE JUMONVILLE	BOUCHERVILLE J4B 1K2	
4208	M RENE BOULANGER	4.02% 1.129(2)	1F I 2
4608	12 LORENTIA VALLEYFIELD	J65 4L9	
4209	M RICHARD BOURQUE	4.03% 1.129(2)	1F I 2
4609	22 PL SOUILLY LORRAINE	J6Z 3P9	
4210	M REAL BRASSARD	4.54% 1.644(2)	1F I 2
4610	280 LAUVIN REPENTIGNY		
4211	M SERGE BRAULT	4.03% 1.129(2)	1F I 4
4611	625B DE LA ROCHE	H2S 2E4	
4212	M GUY BREAUT	1 545	1F I 2
4612	347 LEDUC	IBERVILLE	
4213	MME GISELE CARRIERES-GREGOIRE	4.03% 1.129(2)	2F I 2
4214	M JEAN FRANCOIS COUILLARD	DE BEAUMONT 2.06% (2)	1F I 2
4614	2922 TERR MILLET	LONGUEUIL J4L 4N2	
4215	M PIERRE DALPE	4.03% 1.129(2)	1F I 2
4615	335 AV DES LACASSES	LAVAL H7K 1J3	
4216	M ROLAND DAoust	4.03% 1.129(2)	1F I 2
4616	5105 CLARANDE	LAVAL	
4217	M ROCH DESHAIE	4.03% 1.129(2)	1F I 2
4617	305 DU GOLF NEUFCHATEL	62A 3M7	
4218	MME DENYSE DION-LACHARITE	0.15%	2F I 2
4618	2710 TERR ALFRED BROSSARD	J4Z 3M9	
4219	M GILLE DIONNE	2.06% 2.159(2)	1F I 2
4619	734 AV CHANDINE SCOTT	#7 STE FOY 64V 3M9	
4220	M JEAN CLAUDE DIONNE	2.06%	1F I 2
4620	750 BL MONTEPELIER	#210 V ST LAURENT H4L 5A7	
4221	M REAL DIONNE	2.06% 2.159(2)	1F I 2
4621	743 AV DES TALUS	STE FOY 64V 3E7	
4222	M TOUFIK DJERRAYA	4.03% 1.129(2)	1F I 2
4622	74 ANDRE LAFONTAINE	J7Y 1B7	
4223	M PIERRE DUBOIS	4.03% 1.129(2)	1F I 2
4623	299 AV BEATTY VERDUN	H4H 1X7	
4224	M GERARD DUFOUR	2.06% 2.159(2)	1F I 2
4624	17 BELFORT LORRAINE	J6Z 2T4	
4225	M YVES DUMONT	4.03% 1.129(2)	1F I 4
4625	1906 AV VAN HORNE	H3S 1N7	
4226	MME SUZANNE EMOND-GRENIER	4.28% 1.386(2)	2F I 2
4626	145 BL L ASSOMPTION	REPENTIGNY J6A 1A3	
4227	M MARCEL FAFARD	4.03% 1.129(2)	1F I 2
4627	2 GRANDE COTEAU	STE JULIE JOL 2C0	
4228	M RICHARD FORTIER	1.03%	1F I 2
4628	2512 AV DU SAUT	COURVILLE 62C 2K6	
4229	M MICHEL GAREAU	1.03%	1F I 2
4629	M JEAN GRENIER	4.28% 1.386(2)	1F I 2
4630	145 BL L ASSOMPTION	REPENTIGNY J6A 1A3	
4231	M MICHEL GRENIER	4.54% 1.644(2)	1F I 2
4631	403 BL DE GAULLE	LORRRAINE J6Z 3V9	

730394/6

4232	MME RAYMONDE GRENIER-MORIN 0.77% 0.871(2)	2F I 2
4632	44 LOUVIGNY LORRAINE J6Z 1T7	
4233	M ALAIN HUDON 1.03% 1.129(2)	1F I 2
4233	924 PL CHAMPETRE BOISBRIAND J7S 2MS	
4234	M RICHARD JOBIN 2.06%	1F I 2
4614	279 ALLE DE LA SCIGNEURIE BOUCHERVILLE J4B 1A7	
4235	M GERALD LAMARRE 1.02% 1.129(2)	1F I 2
4635	2234 GRASSET LAVAL H7K 2E6	
4236	M GUY LAMBERT 0.51%	1F I 2
4636	160 CHARLES AUBERTIN BOUCHERVILLE J4B 4P6	
4237	MME GINETTE LAPORTE-TREMPPE 1.03% 1.129(2)	2F I 2
4637	18 CH DE LACHALADE LORRAINE J6Z 1W4	
4238	M MICHEL LARIVEE 1.03% 1.129	1F I 2
4638	C P 457 STE ADELE JOR 1L0	
4239	M YVES LAVERTU 1.03% 1.129	1F I 2
4639	2450 BARNES V ST LAURENT H4K 4L3	
4240	M ANDRE LAVOIE 1.03%	1F I 4
4640	6127 AV DE REPENTIGNY H4H 267	
4241	M LOUIS LAVOIE 4%	
4641	22 BL KIRKLAND KIRKLAND H9J 4H3	
4242	M RAYMOND LAVOIE 7%	1F I 2
4642	46832 ORCHARD PIERREFONDS H9H 1V7	
4243	M J O LEBLANC 2.06%	1F I 2
4643	737 JOLLIETE BOUCHERVILLE	
4244	M J O LEBLANC 1.5% FICUSTAIRES (2)	1F I 2
4644	737 JOLLIETE BOUCHERVILLE	
4245	MME LOUISE LERLANC 4.03% 1.129(2)	2F I 2
4645	1545 DE LUCON LAVAL	
4246	M GUY L ECUYER 1.03% 1.129(2)	1F I 2
4646	78 LARIN VALLEYFIELD J6T 3C9	
4247	M JEAN LEGAULT 1.03% 1.129(2)	1F I 2
4647	2109 FAUREAU LAVAL H7T 1T9	
4248	M FERNAND LEPAGE 2.57% 2.674(2)	1F I 2
4648	482 BL LAROCHELLE REPENTIGNY J6A 5U3	
4249	M AURELE LEROUX 2.06% 2.159(2)	1F I 2
4649	447 ARMAND FRAPPIER VALLEYFIELD J6T 5H4	
4250	M JACQUES LETOURNEAU 3.09%	1F I 2
4650	C P 42 ST DENIS SUR RICHELIEU JOH 4K0	
4251	M ROBAIRE LORANGE 1.03% 1.129(2)	1F I 2
4251	283 R R NO 5 ST LOUIS DE GONZAGUE J0S 1T0	
4252	M BERNARD MAGNAN 2.06%	1F I 2
4652	1127 DES OEILLETS LAVAL H7X 2G5	
4253	MME CECILE MARTIN-LAMBERT 0.54%	2F I 2
4653	160 CHARLES AUBERTIN BOUCHERVILLE J4B 4P6	
4254	M REAL MATHIEU 1.03% 1.129(2)	1F I 2
4654	11066 AV GARIPEY MONTREAL NORD H4H 4C7	
4255	M CLAUDE MERINEAU 1.03%	1F I 1
4655	5111 SHERBROOKE E #9140 H4T 3V5	
4256	M JEAN PIERRE MORIN 0.77% 0.871(2)	1F I 2
4656	44 LOUVIGNY LORRAINE J6Z 1T7	
4257	M PIERRE MORISSETTE 1.03% 1.099(2)	1F I 2
4657	313 PL LADOUCEUR ILE BIZARD H9C 1T3	
4258	M MARC PARADIS 1.03%	1F I 2
4658	7730 101EME AVENUE E CHARLESBOURG 61H 4C7	
4259	M LUCIEN PARENT 1.03% 1.129(2)	1F I 2
4659	2 BELLEVUE STE CATHERINE 60A 3M0	
4260	M GUY PATENAUDE 2.06% 2.159(2)	
4660	530 HEBERT MAPLE GROVE J6N 4P9	
4261	M PIERRE POULIN 1.03% 1.129(2)	1F I 2
4661	580 FRONT #5 LONGUEUIL J4J 2A7	
4262	M MICHEL RENAUD 1.03% 1.129(2)	1F I 2
4662	11257 AV ST JULIEN MONTREAL NORD H4H 3Y5	
4263	MME SYLVIE RIOUX 1.03% 1.129(2)	2F I 2
4663	580 FRONT #3 LONGUEUIL J4J 2A7	

730 39416

4264	M SERGE ROY 4.54%	1.644 (2)	1F I 2
4664	24 BRUJAGE C P 190 FERTONT 506 1J0		
4245	M JACQUES RICHARD 1.03%	(2)	1F I 1
4655	253 CARSE SIR GEORGES F YVETTE CARTIER 540 0A0		
4266	MME MICHELE SOUFFLET 1.03%		2F I 2
4656	1545 DE LUCON LAVAL		
4267	M PIERRE ST LOUIS 4.00%	1.129 (2)	1F I 2
4657	535 JEAN LAVAL 177 5U9		
4268	M MICHEL TAILLEFER 0.77%	0.871 (2)	1F I 2
4658	819 C A BEAUDOIN MASCOUCHE JON 100		
4269	M CHARLES THERRIEN 4.00%	1.129 (2)	1F I 2
4659	1495 MONTEE MASSON 877 LAVAL 177E 4F2		
4270	M PIERRE THIBODEAU 4.00%	1.129 (2)	1F I 2
4670	C P 330 SUCC A LONGUEUIL J4H 0Z2		
4271	M BHSILAIN TREMBLAY 1.03%		1F I 2
4671	9 AV MONTSEC LORRAINE J6Z 2T7		
4272	M REAL TREMPER 4.00%	1.129 (2)	1F I 2
4672	18 CH DE LA LACHALADE LORRAINE J6Z 4U4		
4273	M CLAUDE PARE 4.00%	1.129 (2)	1F I 1
4274	M JEAN ROMPRE 4.00%	1.129 (2)	1F I 1
4275	M PAUL HENRI PABUET 4.00%	1.129 (2)	1F I 1
4276	MME JEANNETTE MARTIN 0.51%		3F I 1
4277	M GEORGES BOULAY 0.15%		1F I 1

ADRESSE POSTALE

5701 ATT HURON GERTHNER LITEE ~~ATT Sts Pie & Sts Francois~~ *ATT: Asterix Immobilieres Harcourt Lavergne F1024 5143 4 7/1/86*
5702 450 AVE D BILLEARS 11X 014 *F 1222 # 5126 de. 25-2-86*
4055 Est. Mont-Royal, Montreal H1X 1Y5

CERT.	EFF.	
7/2/86	20/1/85	366.

CERT.	EFF.	
19/2/86	7/10/86	27. 96.

CODE	COMPTÉ	EMPLACEMENT - NOM, PROFESSION, RÉSIDENCE					C	C	C	C	C	VALEUR EN DOLLARS			MUNICIPAL	REMARQUES
		DIR. CAD.	CADASTRIQUE	SUBDIVISION	FRONT	PROFONDEUR						SURFACE	CATÉGORIE	TERR.		
4253	73039416	MME	CECILE MARTIN-LAMBERT	G.58												
4253			160 CHARLES AUBERTIN BOUCHERVILLE	J4B 4P6												
4254		M	REAL MATHIEU	18												
4254			11066 AV GARTIPEY MONTREAL NORD	H1H 4C7												
4255		M	CLAUDE MERINEAU	18												
4255			5111 SHESSBROOKE E #9140	H1T 3V5												
4256		M	JEAN PIERRE MORIN	0.758												
4256			44 LOUVIGNY LORRAINE	J6Z 1T7												
4257		M	PIERRE MORISSETTE	18												
4257			313 PL. LADOUCEUR ILE BIZARD	H9C 1T3												
4258		M	MARC PARADIS	18												
4258			7730 10E AVENUE E CHARLESBURG	G1H 4C7												
4259		M	LUCIEN PARENT	18												
4259			2 BELLEVUE STE CATHERINE CD PORTNEUF	60A 3M0												
4260		M	GUY PATENAUDE	28												
4260			530 HEBERT MAPLE GROVE	J6N 1P9												
4261		M	PIERRE POULIN	18												
4261			560 FRONT #5 LONGUEUIL	J4J 2A7												
4262		M	MICHEL BENAUD	18												
4262			11257 AV ST JULIEN MONTREAL NORD	H1H 3V5												
4263		MME	SYLVIE RIOUX	18												
4263			580 FRONT #3 LONGUEUIL	J4J 2A7												
4264		M	SERGE ROY	1.58												
4264			21 BROUAGE C P. 190 FERMONT	G06 1J0												
4265		M	JACQUES SIMARD	18												
4265			253 CARRE SIR GEORGES ETIENNE CARTIER	H4C 3A3												
4266		MME	NICHELE SOUFFLET	18												
4266			1545 DE LUCON LAVAL													
4267		M	PIERRE ST LOUIS	18												
4267			535 JEAN FABREVILLE LAVAL	H7P 3M9												
4268		M	MICHEL TAILLEFER	0.759												
4268			619 C A BEAUDOIN MASCOCHE	J0N 1C0												
4269		M	CHARLES THERRIEN	18												
4269			1495 MONTEE MASSON #77 DUVERNAY LAVAL	H7E 4P2												
4270		M	PIERRE THIBODEAU	18												
4270			C P 330 SUCC A LONGUEUIL	J4H 3Z2												
4271		M	GHISLAIN TREMBLAY	18												
4271			9 AV MONYSEC LORRAINE	J6Z 2T7												
4272		M	REAL TREMPE	18												
4272			18 CH DE LACHALADE LORRAINE	J6Z 1W4												
5701			ATT. PROMO GESTADOR LTEE													
5702			4550 AVE D ORLEANS	H1X 2K4												
1001	73039425		10355 AV DE BOIS DE BOULOGNE													
2002			11 351	547	IRR	10860	53,31900									
2002					IRR	5175										
3.01								3A	2 281	297000	2389000	2686000	T R 1			
4201		M	MARCEL AMYOT	3/149	8000 Rangelier, St. Leonard	H1P 3K2										
4201			675 JARRY E #274 ST-LEONARD	H1P 1B3	(F.1022 # 574096, 4/1/82)											
4202		M	PIERRE ACHIM	4/149												
4202			905 COTE DES METRE LACHUTE	J6H 3R8												

VERSO

VERSO

73039425

2FI2

4201 Mme Linda Baranias
4001 2444 Ave Abellard, Laval H7K 2W2

1FI2

4202 M. Karina Balabanian
4002 2444 Ave Abellard, Laval H7K 2W2

CERT	EFF	24
18/2/79	1/9/78	6

A 2000

A 2000

A 2000

CODE	DISTRICTE	EMPLACEMENT - NOM, PROFESSION, RESIDENCE					CATEGORIE D'IMMEUBLE	SCOLAIRE		VALEUR EN DOLLARS			REMARQUES
		NUMERO	CADASTRE	EMBRASSEMENT	FRONT	PROFONDEUR		SUPERFICIE	TERRAIN	BATISSE	TOTAL		
4203	73039925	M	CLAUDE	ARCHAMBAULT	4/149		IF	1					
4203				11925 SUZOR COTE	H3M 2J3								
4204		M	JEAN	AVARD	CANADA LTEE	4/149	CF	1					
4204				2395 BENJAMIN SULTE	H3M 2R8								
4205		M	JACQUES	BELISLE	4/149		IF	2					
4205				855 LORRAINE MONT ST HILAIRE	J3H 4Z1								
4206		M	MICHEL	BOISVERT	3/149, FIDUCIAIRE		IF	2					
4206				1155 CR PICAROTIERE LAVAL	H7E 9A4								
4207		M	REMI	CAILLE	3/149		IF	2					
4207				7585 TRUDEAU BROSSARD	J4W 2N5								
4208		M	M	DENISE	CARON	3/149	3F	2					
4208				42 LOISON LORRAINE	J6Z 3A3								
4209		M	MICHEL	CARON	4/149		IF	2					
4209				190 BRODEUR BELOEIL	J3G 2R9								
4210		M	MICHAEL	COTE	3/149		IF	2					
4210				824 GAULT ST HILAIRE	J3H 3Y6								
4211		M	ANDRE	DAIGNEAULT	3/149		IF	2					
4211				650 ST CHARLES O LONGUEUIL	J4H 1G9								
4212		M	ROGER	DAIGNEAULT	4/149		IF	2					
4212				406 LOUIS HERERT BELOEIL	J3G 3J6								
4213		M	CLAUDE	DESAUTELS	4/149		IF	2					
4213				573 COPPING OTTERBURN PARK	J3H 2J4								
4214		M	NORBERT	DUFOUR	3/149		IF	2					
4214				6600 RENE LAENNEC LAVAL	H7H 1R3								
4215		M	M	LISE	DUGAS	3/149	3F	1					
4215				6216 DESMARTEAU	H1K 4N4								
4216		M	JEAN	FONTAINE	4/149		IF	2					
4216				3115 KOREAU LONGUEUIL	J4L 3Z3								
4217		M	GAETAN	GARON	4/149		IF	2					
4217				2655 LIEGEOIS STE FOY	G1W 1Z5								
4218		M	MYRTO	GAUTHIER	3/149		IF	2					
4218				300 COTE VERTU #500 ST LAURENT	H4N 1E1								
4219		M	M	DENISE	GODCHARLES	3/149	3F	1					
4219				6667 HAMILTON	H4E 3C6								
4220		M	GUY	GRANDE	4/149		IF	2					
4220				315 ALLEE DE LA SEIGNEURIE BOUCHERVILLE	J4B 1A7								
4221		M	M	GINETTE	GRENIER	3/149	3F	2					
4221				10 TERR COYER #112 DEUX MONTAGNES	J7R 4W1								
4222		M	MARCEL	IMBEAULT	3/149		IF	2					
4222				7940 PELLETIER BROSSARD	J9X 1J7								
4223		M	JEAN GUY	LACHAPPELLE	3/149		IF	1					
4223				2292 ST JOSEPH E	H1Y 2B1								
4224		M	ADRIEN	LAMBERT	4/149		IF	2					
4224				17 PRINCIPALE ST BASILE LE GRAND	JOL 1S0								
4225		M	M	LISE	LAMOTHE	6/149	3F	1					
4225				1401 GOUIN	H3M 1A2								
4226		M	JEAN CLAUDE	LAMPRON	4/149		IF	2					
4226				3760 BAZIN BROSSARD	J4Z 2J4								
4227		M	REJEAN	LANSLOIS	3/149		IF	2					
4227				121 YVES ST CUSTACHE	J7R 2Z7								
4228		M	M	THERESE	LAURIN	3/149	3F	2					
4228				465 CR DE PARIS LAVAL	H7E 3E5								
4229		M	JEAN PIERRE	LAVERTUE	3/149		IF	2					
4229				9458 EASTMAN LASALLE	H8R 2K8								
4230		M	M	MARCELLE	LOVEILLE	4/149	3F	1					
4230				6665 HAMILTON	H4E 3C6								
4231		M	CLAUDE	LORD	4/149		3F	2					
4231				359 PIGEON BELOEIL	J3G 7R1								

CODE	COMPTÉ	EMPLACEMENT - NOM, PROFESSION, RESIDENCE					CATEGORIE D'IMMEUBLE	SCOLAIRE		VALEUR EN DOLLARS			MUNICIPAL	REMARQUES
		DISTRICT	CADASTRE	SUBDIVISION	FRONT	PROFONDEUR		SUPERFICIE	TERR. P. C.	TERRAIN	BATISSE	TOTAL		
4232	73039425	MR GEORGES MCKALE 4/149					1A	2						
4632		485 CR PARIS LAVAL H7E 3E5												
4233		Mlle CLAIRE MEUNIER 3/149					3F	2						
4633		2196 KELLER ST LAURENT H4K 2P6												
4234		M GILLES MORIER 3/149					1F	2						
4634		421 CH DES PATRIOTES ST MATHIAS JOE 2G0												
4235		M MICHEL NICHOLSON 4/149					1F	2						
4635		123 ST ISIDORE OKA JON 1E0												
4236		M JEAN PASCAL OUELLET 3/149					1F	2						
4636		95 BELLEVUE #609 SHERBROOKE J1J 3Z2												
4237		Mlle MARIE MADELEINE OUELLET 3/149					3F	1						
4637		6382 DEL VECCHIO H1K 2E4												
4238		M MARC PAQUET 4/149					1F	2						
4638		705 PLACE SOULANGE BROUSSARD J4K 2L8												
4239		Mlle LOUISE QUESNEL 4/149					3F	2						
4639		123 ST ISIDORE OKA JON 1E2												
4240		Mlle MONIQUE SAUCIER 4/149					3F	2						
4640		177 GLENGARRY W MONT ROYAL H3R 1A3												
4241		M NORMAND TOURANGEAU 4/149					1F	2						
4641		761 COMTOIS TERREBONNE J6W 1S1												
4242		M MARCEL VAILLANCOURT 3/149					1F	2						
4642		4580 PROMENADE PATON M1Q1 LAVAL H7W 4V4												
1801	73039435	LOT AV DE BOIS-DE-BOULOGNE												
2801		11 R 2667			16601	128.71								
2801						128.45								
3801						128.73								
3801						128.15								
4201		PREBITAS INC												
4601		3510 AV GLENCOE H3R 2B9					CF	1						
6620		PROPRIETE SUJETTE A SURTAXE SUR TERRAIN VAGUE DESSERVI												
1001	73039450	10555 EGIS DE BOULOGNE												
2002		20 288	P120			93990								
2002					14730	95080								
2004		20 291	260			7390				1,84700				
2006		20 291	261			7390				1,84800				
2008		20 291	262			7390				1,84700				
2010		20 291	263			7390				1,84800				
2012		20 291	264			7390				1,84700				
2014		20 291	265			7390				1,84800				
2016		20 291	266			7390				1,84700				
2018		20 291	267			7390				1,84800				
2020		20 291	268			7390				1,84700				
2022		20 291	269			7390				1,84800				
2024		20 291	270			7390				1,84700				
2026		20 291	271			7390				1,84800				
2028		20 291	272			7390				1,84700				
2030		20 291	273			7390				1,84800				
2032		20 291	274			7390				1,84700				
2034		20 291	275			7390				1,84800				

CBRT.	EFF.	25
10/10/86	10/10/86	25

VERSO

CODE	COMPTÉ	EMPLACEMENT - NOM PROFESSION, RÉSIDENCE					CATEGORIE BÂTIMENT	SCOLAIRE		VALEUR EN DOLLARS			MUNICIPAL *	REMARQUES
		DIV. CAD.	CADASTRE	SUBDIVISION	FRONT	PROFONDEUR		SUPERFICIE	TERR. P. C.	TERRAIN	BÂTISSE	TOTAL		
2036	7303945G	20	291	276	2500	7390	1,84700							
2038		20	291	277	2500	7390	1,84800							
2040		20	291	278	2500	7390	1,84700							
2042		20	291	279	2500	7390	1,84800							
2044		20	291	280	2500	7390	1,84700							
2046		20	291	281	2390	7390	2,30900							
2046					3860	7590								
2048		20	291	238-1	5000	85700	43,09700							
2048					5100	86690								
2050		20	291	204-1	1800	7442	1,34000							
2050						7446								
2052		20	291	205	2500	7446	1,86300							
2052						7455								
2054		20	291	206	2500	7455	1,86500							
2054						7463								
2056		20	291	207	2500	7463	1,86700							
2056						7472								
2058		20	291	208	2500	7472	1,86900							
2058						7474								
2060		20	291	209	2500	7480	1,87100							
2060						7489								
2062		20	291	210	2500	7489	1,87200							
2062						7490								
2064		20	291	211	2500	7490	1,87400							
2064						7506								
2066		20	291	212	2500	7506	1,87700							
2066						7514								
2068		20	291	213	2500	7514	1,87900							
2068						7523								
2070		20	291	214	2500	7523	1,88200							
2070						7532								
2072		20	291	215	2500	7532	1,88400							
2072						7540								
2074		20	291	216	2500	7540	1,88600							
2074						7549								
2076		20	291	217	2500	7549	1,88800							
2076						7557								
2078		20	291	218	2500	7557	1,89000							
2078						7566								
2080		20	291	219	2500	7566	1,89200							
2080						7574								
2082		20	291	220	2500	7574	1,89400							
2082						7583								
2084		20	291	221	2500	7583	1,89700							
2084						7591								
2086		20	291	222	2500	7591	1,89900							
2086						7600								
2088		20	291	223	2500	7600	1,90100							
2088						7609								
2090		20	291	224	2500	7609	1,90300							
2090						7617								
2092		20	291	225	2500	7617	1,90500							
2092						7626								
2094		20	291	226	2500	7626	1,90700							
2094						7634								
2096		20	291	227	2500	7634	1,90900							
2096						7643								
2098		20	291	228	2500	7643	1,91200							
2098						7651								

CODE	COMpte	EMPLACEMENT - NOM, PROFESSION, RÉSIDENCE					CATEGORIE BÂTIMENT	VALEUR EN DOLLARS			MUNICIPAL	REMARQUES
		DIV. CAD.	CADASTRE	SUBDIVISION	FRONT	PROFONDEUR		SUPERFICIE	TERR. P. C.	TERRAIN		
2100	73039450	20	291	229	2500	7651						
2100						7660						
2102		20	291	230	2500	7660						
2102						7668						
2104		20	291	231	2500	7668						
2104						7677						
2106		20	291	232	2500	7677						
2106						7686						
2108		20	291	233	2500	7686						
2108						7694						
2110		20	291	234	2500	7694						
2110						7703						
2112		20	291	235	2500	7703						
2112						7711						
2114		20	291	236	2500	7711						
2114						7720						
2116		20	291	237	2360	7720						
2116					3900	7658						
2118		20	299	201-1	4300	8500						
2120		20	299	202	5000	8590						
2122		20	299	203	5000	8590						
2124		20	299	204	5000	8590						
2126		20	299	205	5000	8590						
2128		20	299	206	5000	8590						
2130		20	299	207	5000	8590						
2132		20	299	208	5000	8590						
2134		20	299	209	5000	8590						
2136		20	299	210	5000	8590						
2138		20	299	211	5000	8590						
2140		20	299	212	5000	8590						
2142		20	299	213	5000	8590						
2144		20	299	214	5000	8590						
2146		20	299	215	5000	8590						
2148		20	299	216	5942	8590						
2148					9850	IRR						
2150		20	299	217-1	3500	79885						
2150					3520	80242						
2152		20	299	124-1	2900	7600						
2154		20	299	125	5000	7600						
2156		20	299	126	5000	7600						
2158		20	299	127	6000	7600						
2160		20	299	128	5000	7600						
2162		20	299	129	5000	7600						
2164		20	299	130	5000	7600						
2166		20	299	131	5000	7600						
2168		20	299	132	5000	7600						
2170		20	299	133	5000	7600						
2172		20	299	134	5000	7600						
2174		20	299	135	5000	7600						
2176		20	299	136	5000	7600						
2178		20	299	137	5000	7600						
2180		20	299	138	5000	7600						
2182		20	299	139	5225	7600						
2184					5985	7640						
2184		20	301	268-1	2900	5700						
2186		20	301	269-1	5000	5700						
2188		20	301	270-1	5000	5700						
2190		20	301	271-1	6000	5700						
2192		20	301	272-1	5000	5700						

CODE	COMPTÉ	EMPLACEMENT - NOM PROFESSION, RESIDENCE					CATEGORIE BÂTIMENT	SCOLAIRE		VALEUR EN DOLLARS			MUNICIPAL	REMARQUES	
		DIV. CAD.	CADASTRE	SUBDIVISION	FRONT	PROFONDEUR		SUPERFICIE	TERR. P. C.	TERRAIN	BÂTISSSE	TOTAL			
2194	7303945C	20	301	273-1	5000	5700	2,85000								
2196		20	301	274-1	5000	5700	2,85000								
2198		20	301	275-1	5000	5700	2,85000								
2200		20	301	276-1	5000	5700	2,85000								
2202		20	301	277-1	5000	5700	2,85000								
2204		20	301	278-1	5000	5700	2,85000								
2206		20	301	279-1	5000	5700	2,85000								
2208		20	301	280-1	5000	5700	2,85000								
2210		20	301	281-1	5000	5700	2,85000								
2212		20	301	282-1	5000	5700	2,85000								
2214		20	301	283-1	4630	5700	2,80900								
2216					5230	5730									
2216		20	289	79	14540	93940	135,94000								
2216					14510	92490									
2218		20	290	56	14510	92490	129,64500								
2218					IRR	88160									
2220		20	291	247-1	1800	7390	1,33000								
2222		20	291	248	2500	7390	1,84700								
2224		20	291	249	2500	7390	1,84800								
2226		20	291	250	2500	7390	1,84700								
2228		20	291	251	2500	7390	1,84800								
2230		20	291	252	2500	7390	1,84700								
2232		20	291	254	2500	7390	1,84700								
2234		20	291	255	2500	7390	1,84800								
2236		20	291	256	2500	7390	1,84700								
2238		20	291	257	2500	7390	1,84800								
2240		20	291	253	2500	7390	1,84800								
2242		20	291	258	2500	7390	1,84700								
2244		20	291	259	2500	7390	1,84800								
2246		20	266	4	23610	IRR	17,22700								
2246					IRR	8060									
2299							727,60300								
3001								1B	2B1	2997000	6614200	9561200	E 18	204-13	
4211		COLLEGE D ENSEIGNEMENT GENERAL ET PROFESSIONNEL DE BOIS D													
4311		BOULOGNE													
4611		10500 AV DE BOIS DE BOULOGNE H4N 113													
6101		OCCUPATION DU DOMAINE PUBLIC		VALEUR		820									
1001	7303950G	10755 AV DE BOIS DE BOULOGNE													
1002		1536-45 BL HENRI BOURASSA 0													
2002		20	301	118	5000	7500	3,75000								
2004		20	301	119	5000	7500	3,75000								
2006		20	301	P120	1900	7500	1,42500								
2999							8,92500								
3001								3B	1 2B1	66000	300000	368000	T S I		
4204		M OTTAVIO FERRO, GARAGISTE													
4204		10750 AV DE BOIS DE BOULOGNE #102 H3M 2X1													
4207		MME OTTAVIO FERRO (LYDIA CAPPELLI)													
4607		10750 AV DE BOIS DE BOULOGNE #102													
		MICROFICHE 172 C-12													
												PAGE	89		

CODE	COMPTE	EMPLACEMENT - NOM, PROFESSION, RESIDENCE					CATEGORIE BÂTIMENT	SCOLAIRE		VALEUR EN DOLLARS			MUNICIPAL	REMARQUES	
		AV. CAD.	CADASTRE	SUBDIVISION	FRONT	PROFONDEUR		SUPERFICIE	TERR.	P. C.	TERRAIN	BÂTISSE			TOTAL
4210 4610	73039500	M GILSEPPE FERRO, GARAGISTE 6627 AV PAPINEAU H2G 2X3					IF								
1001	73039551	10265 AV DE BOIS DE BOULOGNE													
2001 2002 2003 2990		11 2695 P1 11 2695 P2 11 2695 101													
						64000									
3001								3C	1 2B1	4000	47100	51100	T R		
4201 4601 4202		M LAURENT BOUCHARD 10265 AV BOIS DE BOULOGNE H4N 1L4 MME DENISE RAYMOND					IF BF								
6701		FRACTION DE COPROPRIETE 2.99%													
1001	73039552	10265 AV DE BOIS DE BOULOGNE #101													
2001 2002 2003 2990		11 2695 P1 11 2695 P2 11 2695 102													
						60800									
3001								3C	1 2B1	3900	44800	48700	T R		
4201 4601		M GEORGES GRIZOPOULOS 10265 AV DE BOIS DE BOULOGNE #101 H4N 1L4													
6701		FRACTION DE COPROPRIETE 2.84%													
1001	73039553	10265 AV DE BOIS DE BOULOGNE													
2001 2002 2003 2990		11 2695 P1 11 2695 P2 11 2695 103													
						55300									
3001								3C	1 2B1	3500	40700	44200	T R		
4201 4601		MME CHRISTIANE AUGER 10265 AV DE BOIS DE BOULOGNE #103 H4N 1L4					BF								
6701		FRACTION DE COPROPRIETE 2.58%													
1001	73039554	10265 AV DE BOIS DE BOULOGNE													
2001 2002 2003		11 2695 P1 11 2695 P2 11 2695 104													

CODE	COMPTE	EMPLACEMENT - NOM, PROFESSION, RÉSIDENCE					CATEGORIE BÂTIMENT	SCOLAIRE		VALEUR EN DOLLARS			MUNICIPAL	REMARQUES		
		DIV. CAD.	CADASTRE	SUBDIVISION	FRONT	PROFONDEUR		SUPERFICIE	TERR. P. C.	TERRAIN	BÂTISSE	TOTAL				
2990	73039554						73200									
3001								3C	1	2B1	4600	54000	58600	T R		
4201		MME ROSÉ GINGRAS-GIRARD					2	1								
4601		10265 AV DE BOIS DE BOULOGNE #105 H4N 1L4														
6701		FRACTION DE COPROPRIETE 3.42%														
1001	73039555	10265 AV DE BOIS DE BOULOGNE														
2001		11 2695	P1													
2002		11 2695	P2													
2003		11 2695	105													
2990						64200										
3001		VERSO														
4201		2155-0027 QUEBEC INC					CF	2								
4601		3920 BL ST CHARLES PIERREFONDS H9H 3C6														
6701		FRACTION DE COPROPRIETE 3.0%														
1001	73039556	10265 AV DE BOIS DE BOULOGNE #202														
2001		11 2695	P1													
2002		11 2695	P2													
2003		11 2695	201													
2990						64200										
3001								3C	1	2B1	4100	47700	51800	T R		
4201		MME SUZANNE BELY					3F	1								
4601		10265 DE BOIS DE BOULOGNE #202 H4N 1L4														
6701		FRACTION DE COPROPRIETE 3.0%														
1001	73039557	10265 AV DE BOIS DE BOULOGNE														
2001		11 2695	P1													
2002		11 2695	P2													
2003		11 2695	202													
2990						60000										
3001								3C	1	2B1	3800	45900	49200	T R		
4201		M GASTON UNTEREINER					1	1								
4601		10265 AV DE BOIS DE BOULOGNE #201 H4N 1L4														
6701		FRACTION DE COPROPRIETE 2.8%														
1001	73039558	10265 AV DE BOIS DE BOULOGNE #203														
		MICROPICHE 122 E-12														

73039555

3E21

4201 Mlle Rita Busico

4601 10265 Ave de Bois de Boulogne #106 H4N1L4

1E21

4602 M. Maurice Assaraf

CEST.	CVF	355
991085	99985	

CODE	COMTE	EMPLACEMENT - NOM, PROFESSION, RÉSIDENCE					SUPERFICIE	CATEGORIE BÂTIMENT	SCOLAIRE		VALEUR EN DOLLARS			REMARQUES
		DIV. CAD.	CADASTRE	SUBDIVISION	FRONT	PROFONDEUR			TERR P. I. C.	TERRAIN	BATISSE	TOTAL	MUNICIPAL	
2001	73039558													
2002														
2003														
2990						55000								
3001								3C	1	2B1	3500	41300	44800	T R
4201		M JACQUES RACINE						IF						
4601		10265 DE BOIS DE BOULOGNE #203												
6701		FRACTION DE COPROPRIETE 2-57%												
1001	73039559													
2001														
2002														
2003														
2990						73000								
3001								3C	1	2B1	4600	54500	59100	T R
4201		M BERNARD COLLOMB						IF						
4601		10265 DE BOIS DE BOULOGNE #205												
4202		MME FRANCOISE F LAPOINTE						3F						
6701		FRACTION DE COPROPRIETE 3-41%												
1001	73039560													
2001														
2002														
2003														
2990						69200								
3001								3C	1	2B1	4100	47700	51800	T R
4201		MME MADELEINE LETOURNEAU						3F						
4601		10265 DE BOIS DE BOULOGNE #206												
6701		FRACTION DE COPROPRIETE 3-08%												
1001	73039561													
2001														
2002														
2003														
2990						48400								
3001								3C	1	2B1	3100	36200	39300	T R
4201		MME MONIQUE BEAUDOIN						3F						
4601		10265 DE BOIS DE BOULOGNE #204												
6701		FRACTION DE COPROPRIETE 2-26%												

CODE	COMPTÉ	EMPLACEMENT - NOM, PROFESSION, RESIDENCE					CATEGORIE BÂTIMENT	VALEUR EN DOLLARS			MUNICIPAL *	REMARQUES		
		DIV. CAD.	CADASTRE	SUBDIVISION	FRONT	PROFONDEUR		SUPERFICIE	SCH.	TERR. P. C.			TERRAIN	BÂTISSÉ
1001	73039562	10265	AV DE BOIS DE BOULOGNE #302				611							
2001		11	2695	P1										
2002		11	2695	P2										
2003		11	2695	301										
2990						64200								
3001							3C	1	2B1	4100	48200	52300	T R	
4201		MME	GINETTE LAROUCHE				BF	1						
4601		10265	DE BOIS DE BOULOGNE #302			HqN IL4								
6701			FRACTION DE COPROPRIETE 3.0%											
1001	73039563	10265	AV DE BOIS DE BOULOGNE #301				611							
2001		11	2695	P1										
2002		11	2695	P2										
2003		11	2695	302										
2990						60000								
3001							3C	1	2B1	3800	45900	49700	T R	
4201		MME	SYLVIE COTE				BF	1						
4601		10265	DE BOIS DE BOULOGNE #301			HqN IL4								
6701			FRACTION DE COPROPRIETE 2.0%											
1001	73039564	10265	AV DE BOIS DE BOULOGNE #303				611							
2001		11	2695	P1										
2002		11	2695	P2										
2003		11	2695	303										
2990						55000								
3001							3C	1	2B1	3500	41800	45300	T R	
4201		MME	NOEMI MONTPETIT				BF	1						
4601		10265	DE BOIS DE BOULOGNE #303			HqN IL4								
6701			FRACTION DE COPROPRIETE 2.57%											
1001	73039565	10265	AV DE BOIS DE BOULOGNE #305				611							
2001		11	2695	P1										
2002		11	2695	P2										
2003		11	2695	304										
2990						73000								
3001							3C	1	2B1	4600	55000	59600	T R	
MICROFICHE 122 G-12														

CODE	COURTE	EMPLACEMENT - NOM, PROFESSION, RÉSIDENCE					CATEGORIE BÂTIMENT	SCOLAIRE		VALEUR EN DOLLARS			MUNICIPAL	REMARQUES	
		DIV. CAD.	CADASTRE	SUBDIVISION	FRONT	PROFONDEUR		SUPERFICIE	TERR. P.	TERR. C.	TERRAIN	BÂTISSE			TOTAL
4201 4601 6701	73039565	M PIERRE GAUTHIER					IF								
		10265 DE BOIS DE BOULOGNE #305				H4N 1L4									
		FRACTION DE COPROPRIETE 3.41%													
1001 2001 2002 2003 2990 3001	73039566	10265 AV DE BOIS DE BOULOGNE						611							
		11 2695 P1													
		11 2695 P2													
		11 2695 305													
						64200									
4201 4601 6701		M ZENON JACOB					I		1 2B1	4100	48200	52300	T R		
		10265 AV BOIS DE BOULOGNE #306				H4N 1L4									
		FRACTION DE COPROPRIETE 3.0%													
1001 2001 2002 2003 2990 3001	73039567	10265 AV DE BOIS DE BOULOGNE #304						611							
		11 2695 P1													
		11 2695 P2													
		11 2695 306													
						48400									
4201 4601 6701		M RICHARD DUBE					I		1 2B1	3100	36800	39900	T R		
		10265 AVE DE BOIS DE BOULOGNE #304				H4N 1L4									
		FRACTION DE COPROPRIETE 2.26%													
1001 2001 2002 2003 2990 3001	73039568	10265 AV DE BOIS DE BOULOGNE						611							
		11 2695 P1													
		11 2695 P2													
		11 2695 #01													
						64200									
4201 4601 4202 6701		M MARC LA SALLE					IF		1 2B1	4100	48700	52800	T R		
		10265 AV DE BOIS DE BOULOGNE #402				H4N 1L4									
		Frais # 3007 gmshak													
		M JEAN LUC SARRAZIN					IF								
		FRACTION DE COPROPRIETE 3.0%													
1001 2001	73039569	10265 AV DE BOIS DE BOULOGNE #401						611							
		11 2695 P1													

CODE	COMPTÉ	EMPLACEMENT - NOM, PROFESSION, RÉSIDENCE					CATEGORIE BÂTIMENT	SCOLAIRE		VALEUR EN DOLLARS			MUNICIPAL	REMARQUES	
		DIV. CAD.	CADASTRE	SUBDIVISION	FRONT	PROFONDEUR		SUPERFICIE	TERR.	P. C.	TERRAIN	BÂTISSE			TOTAL
2002 2003 2990	73039569		11 2695	P2											
			11 2695	902		60000									
3001							30	1 2B1	3800	46400	50200	T R			
4201 4601		M ARMAND GIASSON													
		10265 AVE DE BOIS DE BOULOGNE #401			H4N 1L4										
6701		FRACTION DE COPROPRIETE 2-8%													
1001	73039570		10265 AV DE BOIS DE BOULOGNE #403												
2001 2002 2003 2990			11 2695	P1											
			11 2695	P2											
			11 2695	403		55000									
3001							30	1 2B1	3500	42300	45800	T R			
4201 4601		M LLE MICHELYNE LEDRUN													
		10265 BOIS DE BOULOGNE #403			H4N 1L4										
6701		FRACTION DE COPROPRIETE 2-57%													
1001	73039571		10265 AV DE BOIS DE BOULOGNE #405												
2001 2002 2003 2990			11 2695	P1											
			11 2695	P2											
			11 2695	404		73000									
3001							30	1 2B1	4600	55500	60100	T R			
4201 4601		M GUY FERLAND													
		10265 DE BOIS DE BOULOGNE #405			H4N 1L4										
4202		MME LISE LABELLE-FERLAND													
6701		FRACTION DE COPROPRIETE 3-41%													
1001	73039572		10265 AV DE BOIS DE BOULOGNE												
2001 2002 2003 2990			11 2695	P1											
			11 2695	P2											
			11 2695	405		64200									
3001							30	1 2B1	4100	48700	52800	T R			
4201 4601		MME LOUISE PINEAULT													
		10265 AV. DE BOIS DE BOULOGNE #406			H4N 1L4										
6701		FRACTION DE COPROPRIETE 3-38													
		MICROFICHE 122 1-12													

RELEVÉ D'ÉVALUATION

CODE	COMPTÉ	EMPLACEMENT - NOM, PROFESSION, RESIDENCE					CATEGORIE BÂTIMENT	SCOLAIRE		VALEUR EN DOLLARS			MUNICIPAL	REMARQUES	
		DIV. CAD.	CADASTRE	SUBDIVISION	FRONT	PROFONDEUR		SUPERFICIE	TERR.	P. C.	TERRAIN	BÂTISSE			TOTAL
1001	73039573	10265 AV DE BOIS DE BOULOGNE					611								
2001		11 2695	P1												
2002		11 2695	P2												
2003		11 2695	406												
2990						48400									
3001							3C	1	2B1	3100	37300	40400	T R		
4201		MME GISELE COURCY-GRUESCU					2F	1							
4601		10265 AV DE BOIS DE BOULOGNE #502 H4N 1L4 11955 ST-EDMOND 114J 2154 \$12225 SUCR. Jm. shales													
6701		FRACTION DE COPROPRIETE 2-26%													
1001	73039574	10265 AV DE BOIS DE BOULOGNE #502					611								
2001		11 2695	P1												
2002		11 2695	P2												
2003		11 2695	501												
2990						64200									
3001							3C	1	2B1	4100	49200	53300	T R		
4201		M SERGE CONSTANTIN					1F	1							
4601		10265 DE BOIS DE BOULOGNE #502 H4N 1L4													
4882		MME CLAUDETTE HEBERT-CONSTANTIN					2F	1							
6701		FRACTION DE COPROPRIETE 3-0%													
1001	73039575	10265 AV DE BOIS DE BOULOGNE #501					611								
2001		11 2695	P1												
2002		11 2695	P2												
2003		11 2695	502												
2990						60000									
3001							3C	1	2B1	3800	46900	50700	T R		
4201		MME LISE OUELLET					3F	1							
4601		10265 DE BOIS DE BOULOGNE #501 H4N 1L4													
6701		FRACTION DE COPROPRIETE 2-80%													
1001	73039576	10265 AV DE BOIS DE BOULOGNE #503					611								
2001		11 2695	P1												
2002		11 2695	P2												
2003		11 2695	503												
2990						66800									
3001							3C	1	2B1	4200	51300	55500	T R		

CODE	COMTE	EMPLACEMENT - NOM, PROFESSION, RÉSIDENCE						CATEGORIE BATIMENT	SCOLAIRE		VALEUR EN DOLLARS			MUNICIPAL	REMARQUES
		DIV. CAD.	CADASTRE	SUBDIVISION	FRONT	PROFONDEUR	SUPERFICIE		TERR.	TERR. P.C.	TERRAIN	BATISSE	TOTAL		
4201 4601 4202 6701	73039576	M CLAUDE GOYETTE 10265 DE BOIS DE BOULOGNE #503 MME CAROLE GAUDREAU				H4N IL4	IF 3F	1							
1001 2001 2002 2003 2990 3001	73039577	10265 AV DE BOIS DE BOULOGNE 11 2695 P1 11 2695 P2 11 2695 504						3610							
4201 4601 6701		MME BERNADETTE VINCENT-LORIDY 10265 AV BOIS DE BOULOGNE H4N IL4 FRACTION DE COPROPRIETE 2-83%					B 2F	1		3C	1 2B1	3800	46900	50700	T R
1001 2001 2002 2003 2990 3001	73039578	10265 AV DE BOIS DE BOULOGNE #506 11 2695 P1 11 2695 P2 11 2695 505						3610							
4201 4601 6701		MME THERESE MONTPETIT-BOWEN 10265 BOIS DE BOULOGNE #506 H4N IL4 FRACTION DE COPROPRIETE 3-08%					2F	1		3C	1 2B1	4100	49200	53300	T R
1001 2001 2002 2003 2990 3001	73039579	10265 AV DE BOIS DE BOULOGNE #504 11 2695 P1 11 2695 P2 11 2695 506						3610							
4201 4601 6701		MME GINETTE ROUSSEAU 10265 BOIS DE BOULOGNE #504 H4N IL4 FRACTION DE COPROPRIETE 2-26%					3F	1		3C	1 2B1	3100	37800	40900	T R
1001 2001	73039580	10265 AV DE BOIS DE BOULOGNE #602 11 2695 P1						3610							

CODE	COMPTE	EMPLACEMENT - NOM, PROFESSION, RESIDENCE					CATEGORIE BAYMENT	SCOLAIRE		VALEUR EN DOLLARS			MUNICIPAL *	REMARQUES	
		D. J. CAD.	CADASTRE	SUBDIVISION	FRONT	PROFONDEUR		SURFACE	TERR. P. C.	TERRAIN	BÂTISSE	TOTAL			
7002 2003 2990	73039580		11 2695	P2											
			11 2695	601		64200									
3001							3C	1 2B1	4100	99800	53900	T R			
4201 4601		M JACQUES ARMAND					IF								
		10265 DE BOIS DE BOULOGNE #602			H4N IL4										
6701		FRACTION DE COPROPRIETE 3.08													
1001	73039581		10265 AV DE BOIS DE BOULOGNE #601			66100									
2001 2002 2003 2990			11 2695	P1											
			11 2695	P2											
			11 2695	602		66600									
3001							3C	1 2B1	3800	47500	51300	T R			
4201 4601		M LLE JANINE CONSTANTINEAU					IF								
		10265 DE BOIS DE BOULOGNE #601			H4N IL4										
6701		FRACTION DE COPROPRIETE 2.80%													
1001	73039582		10265 AV DE BOIS DE BOULOGNE #603			55000									
2001 2002 2003 2990			11 2695	P1											
			11 2695	P2											
			11 2695	603		55000									
3001							3C	1 2B1	3500	42400	46900	T R			
4201 4601		M BERNARD KARCZEWSKI					IF								
		10265 DE BOIS DE BOULOGNE #603			H4N IL4										
6701		FRACTION DE COPROPRIETE 2.57%													
1001	73039583		10265 AV DE BOIS DE BOULOGNE #605			73000									
2001 2002 2003 2990			11 2695	P1											
			11 2695	P2											
			11 2695	604		73000									
3001							3C	1 2B1	4600	56600	61200	T R			
4201 4601		M LLE THERESE MONTPEYIT - Bowen					IF								
		10265 DE BOIS DE BOULOGNE #605			H4N IL4										
6701		FRACTION DE COPROPRIETE 3.41%													

CODE	COMPTE	EMPLACEMENT - NOM, PROFESSION, RÉSIDENCE					CATEGORIE BÂTIMENT	SCOLAIRE		VALEUR EN DOLLARS			MUNICIPAL	REMARQUES	
		DIV CAD	CADASTRE	SUBDIVISION	FRONT	PROFONDEUR		SUPERFICIE	TEAR	P	C	TERRAIN			BÂTISSÉ
1001	73039584	10265 AV DE BOIS DE BOULOGNE #606						613							
2001		11	2695	P1											
2002		11	2695	P2											
2003		11	2695	605											
2990						64200									
3001							3C	1	2B1	4100	49800	53900	T R		
4201		M GERMAIN POUPARD													
4401		10265 DE BOIS DE BOULOGNE #606 H4N 1L4													
6701		FRACTION DE COPROPRIETE 3.0%													
1001	73039585	10265 AV DE BOIS DE BOULOGNE						613							
2001		11	2695	P1											
2002		11	2695	P2											
2003		11	2695	606											
2990						48400									
3001							3C	1	2B1	3100	36300	41400	T R		
4201		M GEORGES ARMAND													
4401		10265 AV DE BOIS DE BOULOGNE #604 H4N 1L4													
6701		FRACTION DE COPROPRIETE 2.26%													
1001	73039600	LOT AV DE BOIS DE BOULOGNE						702							
2002		20	301	117	5000	7500									
3001							7A	1	2B1	19400		19400	TUV 1		
4211		MME MICHEL FRANKLAND (JEANNINE MAILLET)													
4611		10815 AV DE BOIS DE BOULOGNE H3M 2X2													
6620		PROPRIETE SUJETTE A SURTAXE SUR TERRAIN VAGUE DESSERVI													
1001	73039700	10815 AV DE BOIS DE BOULOGNE						702							
2002		20	301	116	5000	7500									
3001							2A	1	2B1	19400	60600	80000	T R 1		
4201		M MICHEL FRANKLAND, PROFESSEUR													
4601		10815 AV DE BOIS DE BOULOGNE H3M 2X2													
1001	73039800	10855 AV DE BOIS DE BOULOGNE						702							
2002		20	301	115	5000	7500									
		MICROFICHE 122 M-12													

CODE	COMPTÉ	EMPLACEMENT - NOM, PROFESSION, RESIDENCE						CATEGORIE BÂTIMENT	SCOLAIRE		VALEUR EN DOLLARS			MUNICIPAL	REMARQUES	
		CAD	CADASTRE	SUBDIVISION	FRONT	PROFONDEUR	SUPERFICIE		TERR FIC	TERRAIN	BÂTISSE	TOTAL				
3001	73039800							2A	1	2B1	19400	56700	76100	T R I		
4204		M ANDRE DUGAS, PROFESSEUR						1F								
4604		10855 AV DE BOIS DE BOULOGNE H3M 2X2														
1001	73039900	10675 AV DE BOIS DE BOULOGNE						002								
2002		20 301	114		5000	7500										
3001								2A	1	2B1	19400	49300	68700	T R I		
4202		M LEON DJAMBAZIAN, BIJOUTIER						1F								
4602		10875 AV DE BOIS DE BOULOGNE H3M 2X2														
4203		MME LEON DJAMBAZIAN (THERESE SOYADJIAN)						2F								
4603		10875 AV DE BOIS DE BOULOGNE H3M 2X2														
1001	73040000	10905 AVE DU BOIS DE BOULOGNE						002								
2002		20 301	113		5000	7500										
2004		20 301	112-1		1000	7500										
2999																
3001								2A	1	2B1	23200	78900	102100	T R I		
4204		M JOHN DEL TORTO, HOMME D AFFAIRES						1F								
4604		10905 AV DU BOIS DE BOULOGNE H3M 2X2														
1001	73040100	10955 AVE DU BOIS DE BOULOGNE						002								
2002		20 301	111		5000	7500										
2004		20 301	P112		4000	7500										
2999																
3001								2A	1	2B1	34800	82100	116900	T R I		
4201		M MARC PLUMAT						1F								
4601		10955 AV DE BOIS DE BOULOGNE H3M 2X2														
1001	73040200	10995 AVE DU BOIS DE BOULOGNE						002								
2002		20 301	110-2		3750	7500										
3001								2A	1	2B1	14500	39800	54300	T R I		
4204		MR GIUSEPPE MARTORANO, SHIPPER						1A								
4604		10995 BOIS DE BOULOGNE H3M 2X2														
1001	73040300	11005 AVE DU BOIS DE BOULOGNE						002								

73040100

CFN1

4201 Services Immobilières Royal LePage Inc
4601 2000 Mansfield #1200 H3A 2Z9

ANNULÉ

CERT.	EFF.	348
4-10-85	12-8-85	

73040100

IFI1

4201 M. Jousi Agopian
4601 10500 R. Acadie #420 H4H 2V4
(F1222-5/23)
(9-24/2/8)

CERT.	EFF.	366
7/2/80	29/10/8	

73040000

IFI1

4201 M. Claude Regault
4601 10205 La Baie St. Boulogne H3B 2Y2

4202 M. Luba Bueyak

3FI1

CERT.	EFF.	465
24/10/8	1/1/8	

CODE	COTE	EMPLACEMENT - NOM, PROFESSION, RESIDENCE						CATEGORIE D'IMMEUBLE	SCOLAIRE		VALEUR EN DOLLARS			MUNICIPAL	REMARQUES	
		DIV. CAD.	CADASTRE	EMBRANSEMENT	FRONT	PROFONDEUR	SUPERFICIE		TERR.	P.C.	TERRAIN	BATISSE	TOTAL			
2002	73040300	20	301	109-2	2500	7500	1,87500									
2004		20	301	110-1	1250	7500	93700									
2999							2,81200									
3001									2A	1	2B1	14500	39800	54300	T R I	
4204		MR GIOSUE DEZOLT, LABORER 11025 BOIS DE BOULOGNE H3M 2X2						1A	1							
4604																
1001	73040400	11045 AV DE BOIS DE BOULOGNE														
2002		20	301	108-2	1250	7500	93700									
2004		20	301	109-1	2500	7500	1,87500									
2999							2,81200									
3001									2A	1	2B1	14500	53400	67900	T R I	
4211		M CHRISTOS ANTONOPOULOS, RESTAURATEUR 11045 AV DE BOIS DE BOULOGNE H3M 2X2						1F	1							
4611																
1001	73040500	11065 AV DE BOIS DE BOULOGNE														
2002		20	301	108-1	3750	7500	2,81200									
3001									2A	1	2B1	14500	52800	67300	T R I	
4211		M SALVATORE FARINACCIO 11035 AV DE BOIS DE BOULOGNE H3M 2X2						1F	1							
4611																
1001	73040600	11105 AVE DU BOIS DE BOULOGNE														
2002		20	301	107	5000	7500	3,75000									
3001									2A	1	2B1	19400	51400	70800	T R I	
4204		M JACQUES GAGNON, VENDEUR 11105 DU BOIS DE BOULOGNE H3M 2X2						1F	1							
4604																
1001	73040700	11135 AVE DU BOIS DE BOULOGNE														
2002		20	301	106	5000	7500	3,75000									
3001									2A	1	2B1	19400	48300	67700	T R I	
4201		M ROGER BLANCHETTE, EDUCATEUR 11135 AV DE BOIS DE BOULOGNE H3M 2X2						1F	1							
4601																
1001	73040800	11155 AVE DU BOIS DE BOULOGNE														

SERVICE D'ÉVALUATION

CODE	COMTE	EMPLACEMENT - NOM, PROFESSION, RESIDENCE					CATEGORIE BÂTIMENT	SCOLAIRE		VALEUR EN DOLLARS			MUNICIPAL	REMARQUES	
		LOT	SECTION	SUBDIVISION	FRONT	PROFONDEUR		SUPERFICIE	TERR P.C.	TERRAIN	BÂTISSÉ	TOTAL			
2002	73043800	20 301	105		5000	7500	3,75000								
3001								2A	1 2B1	19400	48300	67700	T R I		
4204		M RAFFAELE VALENTE, JOURNALIER					IF								
4604		11155 DU BOIS DE BOULOGNE H3M 2X2													
1001	73040900	11165 AVE DU BOIS DE BOULOGNE													
2002		20 301	104		5000	7500	3,75000								
2004		20 301	P103		1490	7500	1,11800								
2999							4,86800								
3001								2A	1 2B1	25100	49700	74800	T R I		
4202		M ROBERTO ASPRI, NOTAIRE					IF								
4602		11165 AV DU BOIS DE BOULOGNE H3M 2X2													
4203		MME ROBERTO ASPRI (FIORENZA FLORENCE PANTALEO)					2F								
4603		11165 AV DU BOIS DE BOULOGNE H3M 2X2													
1001	73041000	11185 AVE DU BOIS DE BOULOGNE													
2002		20 301	P103		3510	7500	2,83200								
2004		20 301	P102		2980	7500	2,23500								
2999							4,86700								
3001								2A	1 2B1	25100	55900	81000	T R I		
4201		M ANTONIO DI FOGLIO, MECANICIEN					IF								
4601		11185 AV DE BOIS DE BOULOGNE H3M 2X2													
1001	73041100	11199 AV DE BOIS DE BOULOGNE													
2002		20 301	102-1		2020	7500	1,51500								
2004		20 301	101-1		4580	7500	3,43500								
2999							4,95000								
3001								2A	1 2B1	25500	80500	106000	T R I		
4211		M RICARDO FABIANO, DESSINATEUR					IF								
4611		11199 AV DE BOIS DE BOULOGNE H3M 2X2													
1001	73041200	11255 AVE DU BOIS DE BOULOGNE													
2002		20 301	P100		4790	7500	3,59200								
2004		20 301	P101		420	7500	31500								
2999							3,90700								
3001								2A	1 2B1	20100	51600	71700	T R I		

13040900

1E11

H201 m. Youssef Zerdeliam

H601 11165 av Bois de Boulogne H3M 212

CERT.	EFF.	393
28180	3686	mm

H201 11165 av Bois de Boulogne H3M 212
 H601 11165 av Bois de Boulogne H3M 212

H201 11165 av Bois de Boulogne H3M 212
 H601 11165 av Bois de Boulogne H3M 212

H201 11165 av Bois de Boulogne H3M 212
 H601 11165 av Bois de Boulogne H3M 212

H201 11165 av Bois de Boulogne H3M 212
 H601 11165 av Bois de Boulogne H3M 212

H201 11165 av Bois de Boulogne H3M 212
 H601 11165 av Bois de Boulogne H3M 212

H201 11165 av Bois de Boulogne H3M 212
 H601 11165 av Bois de Boulogne H3M 212

H201 11165 av Bois de Boulogne H3M 212
 H601 11165 av Bois de Boulogne H3M 212

H201 11165 av Bois de Boulogne H3M 212
 H601 11165 av Bois de Boulogne H3M 212

H201 11165 av Bois de Boulogne H3M 212
 H601 11165 av Bois de Boulogne H3M 212

H201 11165 av Bois de Boulogne H3M 212
 H601 11165 av Bois de Boulogne H3M 212

H201 11165 av Bois de Boulogne H3M 212
 H601 11165 av Bois de Boulogne H3M 212

H201 11165 av Bois de Boulogne H3M 212
 H601 11165 av Bois de Boulogne H3M 212

H201 11165 av Bois de Boulogne H3M 212
 H601 11165 av Bois de Boulogne H3M 212

H201 11165 av Bois de Boulogne H3M 212
 H601 11165 av Bois de Boulogne H3M 212

H201 11165 av Bois de Boulogne H3M 212
 H601 11165 av Bois de Boulogne H3M 212

H201 11165 av Bois de Boulogne H3M 212
 H601 11165 av Bois de Boulogne H3M 212

H201 11165 av Bois de Boulogne H3M 212
 H601 11165 av Bois de Boulogne H3M 212

CODE	COMPTÉ	EMPLACEMENT - NOM, PROFESSION, RÉSIDENCE					CATEGORIE BÂTIMENT	SCOLAIRE		VALEUR EN DOLLARS			MUNICIPAL	REMARQUES	
		DIV. CAD.	CADASTRE	SUBDIVISION	FRONT	PROFONDEUR		SUPERFICIE	TEPR	P.C.	TERRAIN	BÂTISSE			TOTAL
4204 4604	73041200	M EDMOND L BOILEAU, GERANT 11255 BOIS DE BOULOGNE H3M 2X2					IF								
1001	73041300	11265 AV DE BOIS DE BOULOGNE													
2002 2304 2599	A/169982 S. 6-86	20 301	99	5000	7500	3,75000									
		20 301	8100	210	7500	15800									
						3,90800									
3001							2A	1 2B1	20100	52700	72800	T R 1			
4213 4613 4214 4614		M VAROUJAN STEPANIAN, BIJOUTIER 11265 AV DE BOIS DE BOULOGNE H3M 2X2 MME VAROUJAN STEPANIAN (CHAKE KHAYCHIKIAN) 11265 AV DE BOIS DE BOULOGNE H3M 2X2					IF 2F								
1001	73041400	11275 AVE DU BOIS DE BOULOGNE													
2002		20 301	98	5000	7500	3,75000									
3001							2A	1 2B1	19900	57100	76500	T R 1			
4201 4601 4202		M ANTONIO DIMEDIO 11275 AV DU BOIS DE BOULOGNE H3M 2X2 MME ALPHONSINA DE ANGELIS-DIMEDIO					IF 2F								
1001	73041500	11295 AVE DU BOIS DE BOULOGNE													
2002		20 301	97	5000	7500	3,75000									
3001							2A	1 2B1	19400	48300	67700	T R 1			
4204 4604		M PASCAL MOTAFFERI 11295 DU BOIS DE BOULOGNE H3M 2X2					IF								
1001	73041600	11305 AV DE BOIS DE BOULOGNE													
2002		20 301	96	5000	7500	3,75000									
3001							2A	1 2B1	15000	60300	75300	T R 1			
4204 4604		M PIERRE LESSARD, AGRONOME 11305 AV DE BOIS DE BOULOGNE H3M 2X2					IF								
1001	73041700	11335 AVE DU BOIS DE BOULOGNE													
2002		20 301	95	5000	7500	3,75000									
3001							2A	1 2B1	15000	59800	74800	T R 1			

73041500

1811

4201 Mr. Hagop Artinian

4601 11265 av. Beauve Boislognon H3M 2K2

3A11

4202 Miss Justice King de la

CERT.	EFF.	396
293-86	256-86	#

1	11265 av. Beauve Boislognon	H3M 2K2	3A11	1	1	1
2						
3						
4						
5						
6						
7						
8						
9						
10						
11						
12						
13						
14						
15						
16						
17						
18						
19						
20						
21						
22						
23						
24						
25						
26						
27						
28						
29						
30						
31						
32						
33						
34						
35						
36						
37						
38						
39						
40						
41						
42						
43						
44						
45						
46						
47						
48						
49						
50						
51						
52						
53						
54						
55						
56						
57						
58						
59						
60						
61						
62						
63						
64						
65						
66						
67						
68						
69						
70						
71						
72						
73						
74						
75						
76						
77						
78						
79						
80						
81						
82						
83						
84						
85						
86						
87						
88						
89						
90						
91						
92						
93						
94						
95						
96						
97						
98						
99						
100						

CODE	COMPTÉ	EMPLACEMENT - NOM, PROFESSION, RÉSIDENCE					CATEGORIE BÂTIMENT	SCOLAIRE		VALEUR EN DOLLARS			MUNICIPAL	REMARQUES		
		DIV. CAD.	D-DASTRE	SUBDIVISION	FRONT	PROFONDEUR		SUPERFICIE	TERR.	P. C.	TERRAIN	BÂTISSÉ			TOTAL	
4204 4604	73041700	M J ROGER LEBLANC, ING PROF 11335 AV BOIS DE BOULOGNE H3M 2X2					IF	1								
1001	73041800	11365 AVE DU BOIS DE BOULOGNE														
2002		20 301 94		5000	7500	3,75000										
3001								2A	1	2B1	15000	53600	68600	T R I		
4202 4602		M MICHEL TRUDEAU 1227 MONTCALM H2L 366					IF	1								
1001	73041900	11385 AV DU BOIS DE BOULOGNE														
2002		20 301 93		5000	7500	3,75000										
3001								2A	1	2B1	15000	72300	87300	T R I		
4201 4601 4202 4602		MR HARAJ KABABEJIAN 11385 AV DU BOIS DE BOULOGNE H3M 2X2 MRS HARAJ KABABEJIAN (JEANNETTE CHOULCHEAN) 11385 AV DU BOIS DE BOULOGNE H3M 2X2					IF 2A	1 1								
1001	73042000	11407-05 AVE DU BOIS DE BOULOGNE														
2002		20 301 92		5000	7500	3,75000										
3001								2B	1	2B1	15000	26500	41500	T R I		
4202 4602		M PHILIPPE SAUVE, DESSINATEUR 11407 AV DE BOIS DE BOULOGNE H3M 2X2					IF	1								
4203 4603		MME PHILIPPE SAUVE (ALINE VINCENT) 11407 AV DE BOIS DE BOULOGNE H3M 2X2					2F	1								
1001	73042100	11405 AVE DU BOIS DE BOULOGNE														
2002		20 301 P90		1250	7500	93700										
2004		20 301 91		5000	7500	3,75000										
2599						4,68700										
3001								2A	1	2B1	18600	44700	63300	T R I		
4204 4604		M GUY MARCHAND, SECRETAIRE 11435 DU BOIS DE BOULOGNE H3M 2X2					IF	1								
1001	73042200	11437 AVE DU BOIS DE BOULOGNE														
2002		20 301 P90		3750	7500	2,81200										
3001								2A	1	2B1	11200	33300	44500	T R I		

73041900

IFEI

4201 M. Saoufan Basirian
4601 11385 Bois de Boulogne H3M 2X2

CERT.	EFF.	366
1/2/86	5/11/85	

73042100

IFEI

4201 M. Hanschi Mouradian
4601 11435 Bois de Boulogne H3M 2X2

CERT.	EFF.	393
2-8-86	11-6-86	mm

AR 520

CODE	COMPTE	EMPLACEMENT - NOM, PROFESSION RESIDENCE						CATEGORIE BÂTIMENT	VALEUR EN DOLLARS			MUNICIPAL *	REMARQUES	
		DIR. CAD.	CADASTRE	SUBDIVISION	FRONT	PROFONDEUR	SUPERFICIE		SOLAIRE	TERR. P. C.	TERRAIN			BÂTISSE
4201 4601	73042200	MME JACQUELINE HARDY CHAULET 11437 AV DU BOIS DE BOULOGNE H3M 2X2						SF						
1001	73042300	11465 AV DE BOIS DE BOULOGNE						102						
2002 3001		20 301 P89 3750 7500 2,81200						2A	1 2B1	11200	18300	49500	T R 1	
4211 4611		MR DICKRAN TACHO JIAN, MACHINIST 11465 AV DE BOIS DE BOULOGNE H3M 2X2						1A						
1001	73042400	11467 AVE DU BOIS DE BOULOGNE						102						
2002 2004 2999		20 301 P88 2500 7500 1,87500 20 301 P89 1250 7500 93700 2,81200												
3001								2A	1 2B1	11200	36900	48100	T R 1	
4201 4601		M FERNAND DESILETS, SUPERVISEUR 11467 AV DE BOIS DE BOULOGNE H3M 2X2						1F						
1001	73042500	11505 AVE DU BOIS DE BOULOGNE						102						
2002 2004 2999		20 301 P88 2500 7500 1,87500 20 301 P87 1250 7500 93700 2,81200												
3001								2A	1 2B1	11200	36900	48100	T R 1	
4204 4604		M FRIDOLIN TARDIF 11505 DU BOIS DE BOULOGNE H3M 2X2						1F						
1001	73042600	11507 AVE DU BOIS DE BOULOGNE						102						
2002 3001		20 301 P87 3750 7500 2,81200						2A	1 2B1	11200	43700	54900	T R 1	
4201 4601		MR THI VU PHUONG HOANG 11507 AV DE BOIS DE BOULOGNE H3M 2X2						1A						
1001	73042700	11529-27 AVE DU BOIS DE BOULOGNE						102						
2002 3001		20 301 86 5000 7500 3,75000						2B	1 2B1	15000	34100	49100	T R 1	

CODE	COMpte	EMPLACEMENT - NOM, PROFESSION, RESIDENCE					CATEGORIE BÂTIMENT	SCOLAIRE		VALEUR EN DOLLARS			MUNICIPAL	REMARQUES	
		DIV. CAD.	CADASTRE	SUBDIVISION	FRONT	PROFONDEUR		SUPERFICIE	TERR	P. C.	TERRAIN	BATISSE			TOTAL
4201 4601	73042700	MME ROSE AIMEE FORTIN-PROULX 11527 BOIS DE BOULOGNE H3M 2X2					BF	1							
1001	73042800	11545 AV DE BOIS DE BOULOGNE													
2002		20 301 85		5000	7500	3,75000									
3001									2A	1 2B1	15000	39700	54700	T R I	
4201 4601		M PERIKLIS KALIVROUSIS 11545 BOIS DE BOULOGNE H3M 2X2													
1001	73042900	11561 AV DE BOIS DE BOULOGNE													
2002		20 301 84		5000	7500	3,75000									
3001									2A	1 2B1	15000	26000	41000	T R I	
4204 4604		M JEAN MARC GOUDREAU 11561 AV DU BOIS DE BOULOGNE H3M 2X2					IF	1							
4205 4605		MME JEAN MARC GOUDREAU (SYLVIE BOURGET) 11561 AV DU BOIS DE BOULOGNE H3M 2X2					ZF	1							
1001	73043000	11581 AVE DU BOIS DE BOULOGNE													
2002		20 301 P63		3770	7500	2,80900									
2002				3720											
3001									2A	1 2B1	11100	34200	45300	T R I	
4205 4605		M ROGER TREMBLAY, COUPEUR 11581 AV DE BOIS DE BOULOGNE H3M 2X2					IF	1							
4206 4606		MME MARCEL BUSSTIERES (LOUISE LEFAIVRE) 11581 AV DE BOIS DE BOULOGNE H3M 2X2					BF	1							
1001	73043100	11583 AVE DU BOIS DE BOULOGNE													
2002		20 301 P63		1230	7500	94100									
2002				1280											
2004		20 301 P82		2510	7500	1,08200									
2999						2,82300									
3001									2A	1 2B1	11200	32500	43700	T R I	
4201 4601		MME FRANCINE TETREAU 11583 AV DE BOIS DE BOULOGNE H3M 2X2					ZF	1							
4202 4602		M RAYMOND ZAMPINI 11583 AV DE BOIS DE BOULOGNE H3M 2X2					IF	1							
1001	73043200	11595 AVE DU BOIS DE BOULOGNE													

CODE	COMPTÉ	EMPLACEMENT - NOM, PROFESSION, RÉSIDENCE					SUPERFICIE	CATEGORIE BÂTIMENT	SCOLAIRE		VALEUR EN DOLLARS			MUNICIPAL	REMARQUES	
		DIV. CAD.	CADRAN	SUBDIVISION	FRONT	PROFONDEUR			TERR.	P.C.	TERRAIN	BÂTIMENT	TOTAL			
2002	73043200	20	301	P82	2490	7500	1,86700									
2004		20	301	P81	1250	7500	95600									
2004					1300											
2999							2,82300									
3001								2A	1	2B1	11200	37300	48500	T R I		
4211		M JACQUES BROUILLARD, SURVEILLANT						3F								
4611		11595 AV DE BOIS DE BOULOGNE H3M 2X2														
1001	73043300	11599 AVE DU BOIS DE BOULOGNE						102K								
2002		20	301	P81	3750	7500	2,79900									
2002					3700											
3001								2A	1	2B1	11100	33800	44900	T R I		
4201		MME CELINE HADE						3F								
4601		11599 AV BOIS DE BOULOGNE H3M 2X2														
1001	73043400	11645 AVE DU BOIS DE BOULOGNE						102K								
2002		20	301	P80	3750	7500	2,80100									
2002					3720											
3001								2A	1	2B1	11100	33800	44900	T R I		
4204		M OMER DERAGON, MNFTR						3F								
4604		11645 AV DU BOIS DE BOULOGNE H3M 2X2														
1001	73043500	11647 AVE DU BOIS DE BOULOGNE						102K								
2002		20	301	P79	2500	7500	1,86700									
2002					2480											
2004		20	301	P80	1250	7500	94900									
2004					1280											
2999							2,81600									
3001								2A	1	2B1	11200	35900	47100	T R I		
4202		M MICHEL CINELLI, OPERATEUR						3F								
4602		11647 AV DE BOIS DE BOULOGNE H3M 2X2														
4203		MME MICHEL CINELLI (ADELINA CARBONE)						2F								
4603		11647 AV DE BOIS DE BOULOGNE H3M 2X2														
1001	73043600	11695 AVE DU BOIS DE BOULOGNE						102K								
2002		20	301	P79	2500	7500	1,88200									
2002					2520											
2004		20	301	P78	1240	7500	93000									
2999							2,81200									

720/3600

IFI

4001 m. René Vandandague
4001 11645 m. Paris des Boulognes H&M 212

CERT.	EFF.	366
7/2/80	8/11/85	

SPETSOC

SPETSOC

SPETSOC

SPETSOC

SPETSOC

SPETSOC

SPETSOC

SPETSOC

SPETSOC

SPETSOC

SPETSOC

SPETSOC

SPETSOC

SPETSOC

SPETSOC

SPETSOC

SPETSOC

SPETSOC

SPETSOC

SPETSOC

SPETSOC

SPETSOC

SPETSOC

SPETSOC

SPETSOC

SPETSOC

SPETSOC

SPETSOC

SPETSOC

SPETSOC

SPETSOC

SPETSOC

SPETSOC

SPETSOC

SPETSOC

SPETSOC

SPETSOC

SPETSOC

SPETSOC

SPETSOC

SPETSOC

SPETSOC

SPETSOC

SPETSOC

SPETSOC

SPETSOC

SPETSOC

SPETSOC

SPETSOC

SPETSOC

SPETSOC

SPETSOC

SPETSOC

SPETSOC

SPETSOC

SPETSOC

SPETSOC

SPETSOC

SPETSOC

SPETSOC

SPETSOC

SPETSOC

SPETSOC

SPETSOC

SPETSOC

SPETSOC

SPETSOC

SPETSOC

SPETSOC

SPETSOC

SPETSOC

SPETSOC

SPETSOC

SPETSOC

CODE	COMPTÉ	EMPLACEMENT - NOM PROFESSION RESIDENCE						CATEGORIE BAYMENT	SCOLAIRE		VALEUR EN DOLLARS			MUNICIPAL	REMARQUES
		DIV. CAD.	CADASTRE	SUBDIVISION	FRONT	PROFONDEUR	SUPERFICIE		TERR.	P.C.	TERRAIN	BATISSE	TOTAL		
3001	73043600							2A	1	2B1	11200	35900	47100	T R I	
4201		M ALAIN HEBERT					1F								
4601		11695 BOIS DE BOULOGNE H3M 2X2													
4202		MME DANIELLE LEMIEUX-HEBERT					2F								
1001	73043700	11697 AVE DU BOIS DE BOULOGNE						2021							
2002		20 301 P78		3760	7500	2,82000									
3001								2A	1	2B1	11200	35900	47100	T R I	
4211		M GASTON LECLERC					1F								
4611		11697 AV DE BOIS DE BOULOGNE H3M 2X2													
1001	73043800	11727-25 AVE DU BOIS DE BOULOGNE						2021							
2002		20 301 P76		2475	7500	1,89200									
2002				2571											
2004		20 301 77		5000	7500	3,75000									
2099						5,64200									
3001								2B	1	2B1	22300	47200	69500	T R I	
4201		M HAROUTIOUN ANTOUNIAN					1F								
4601		11725 AV BOIS DE BOULOGNE H3M 2X2													
4202		M YAKOUT PAHLAVANIAN					1F								
4203		M SARKEV ANTOUNIAN					1F								
7001		DU DEMAIN													
1001	73043900	LOT AVE DU BOIS DE BOULOGNE						2021							
2002		20 301 P75		925	7500	65800									
2002				823											
3001								6B		2B1	2700		2700	E06	204-3
4201		LA VILLE DE MONTRÉAL - SERVICE DE LA GESTION IMMOBILIERE					9F								
4601		507 PLACE D'ARMES #300 MONTRÉAL H2Y 2W8													
1001	73044000	11755 AVE DU BOIS DE BOULOGNE						2041							
2002		20 301 74		5000	7500	3,75000									
3001								2A	1	2B1	15000	46500	63500	T R I	
4201		M DENIS LAPLANTE, FONCTIONNAIRE					1F								
4601		11755 AV DE BOIS DE BOULOGNE H3M 2X5													

CODE	COMPTÉ	EMPLACEMENT - NOM, PROFESSION, RESIDENCE					CATEGORIE BÂTIMENT	SCOLAIRE		VALEUR EN DOLLARS			MUNICIPAL	REMARQUES	
		NO. CAD.	CADASTRE	SUBDIVISION	FRONT	PROFONDEUR		SUPERFICIE	P.	C.	TERRAIN	BÂTIMENT			TOTAL
4202 4602	73044200	MME GENIS LAPLANTE (LISE PATENAUDE) 11755 AV DE BOIS DE BOULOGNE H3M 2X5					2F								
1001	73044100	11759 AVE DU BOIS DE BOULOGNE					040								
2002		20 301	73	5000	7500	3,75000									
3001							2A	1	2B1	15000	47400	62400	T R I		
4201 4601		MR BOGHOS HADJIAN 11759 AV DE BOIS DE BOULOGNE H3M 2X5					1A								
1001	73044200	11765-67 AVE DE BOIS DE BOULOGNE					040								
2002		20 301	72	5000	7500	3,75000									
3001							2B	1	2B1	15000	76100	91100	T R I		
4202 4602		M JEAN LOUIS LEBOEUF 11765 AV DE BOIS DE BOULOGNE H3M 2X5					1F								
1001	73044300	11769 AVE DU BOIS DE BOULOGNE					040								
2002		20 301	71	5000	7500	3,75000									
3001							2A	1	2B1	15000	57000	72000	T R I		
4204 4604		MME ANTONIO ROMANO (EVELINO PULICICCHIO) 11769 AV DE BOIS DE BOULOGNE H3M 2X5					0F								
4205 4605		M FRANCESCO ROMANO 11769 AV DE BOIS DE BOULOGNE H3M 2X5					1F								
1001	73044400	11777 AVE DU BOIS DE BOULOGNE					040								
2002	A 173300	20 301	P70	9350	7500	3,26200									
3001	09 7.86						2A	1	2B1	13000	50900	63900	T R I		
4201 4601	A 178340 14-10-86 P 181739 28-11-86	M SAMUEL GUERIN 11777 AV DE BOIS DE BOULOGNE H3M 2X5					1F								
1001	73044500	11781 AVE DU BOIS DE BOULOGNE					040								
2002		20 301	69	5000	7500	3,75000									
2004		20 301	P70	650	7500	48800									
2999						4,23800									
3001							2A	1	2B1	16700	28400	45100	T R I		

7304400

IFI1

4201 M. Georges Guerin
4601 1253 Rue Hill Collège, 9^e étage H3B 2Y4

IFI1

4202 M. Lini Guerin

3FI1

4203 Mlle Lantier Guerin

3FI1

4204 Mlle Virginia Cury Guerin

IFI1

4205 M. David Guerin

IFI1

4206 M. Lina Guerin

3FI1

4207 Mlle Cecile Jan Guerin

ANNULÉ

CERT.	EFF.	405
11-12-83	10-10-80	23

7304400

IAFI

4201 H. Franjoal Kalatjian
4601 11777 av. de Bois de Boulogne H3M 2X5

3AFI1

4202 Mme Virginia Agop

ANNULÉ

CERT.	EFF.	13
11-12-83	10-10-80	23

7304400

IFI1

4201 M. Athanase Koutroubia
4601 11777 av. de Bois de Boulogne H3M 2X5

3FI1

4202 Mlle Eugénie Anisimopoulos

4602 11777 av. de Bois de Boulogne H3M 2X5

CERT.	EFF.	27
11-12-83	10-10-80	23

CODE	COMPTÉ	EMPLACEMENT - NOM PROFESSION, RÉSIDENCE						CATEGORIE BÂTIMENT	SCOLAIRE		VALEUR EN DOLLARS			MUNICIPAL	REMARQUES
		DV CAD	CADASTRE	SUBDIVISION	FRONT	PROFONDEUR	SUPERFICIE		TERR	S. C.	TERRAIN	BÂTISSE	TOTAL		
4211 4611	73044600	M						IF	1						
1001	73044600														
2002			20 301	68	5000	7500									
3001									2A	1	2B1	15000	49100	64100	T R 1
4204 4604								DF6	1						
5701 5702															
1001	73044700														
2002			20 301	67	5000	7500									
3001									2C	1	2B1	15000	135100	150100	T R 1
4212 4612		M						IF	1						
1001	73044800														
2002			20 301	305	3950	7500									
3001									2C	1	2B1	11000	112200	124000	T R 1
4212 4612		M						IF	1						
4213 4613		M						IF	1						
4214 4614		MME						IF	1						
1001	73044900														
2002			20 301	304	3950	7500									
3001									2C	1	2B1	11000	112200	124000	T R 1
4201 4601		M						IF	1						
4202 4602		M						IF	1						
1001	73045000														

CODE	COMPTÉ	EMPLACEMENT - NOM, PROFESSION, RÉSIDENCE					SUPERFICIE	CATEGORIE BÂTIMENT	VALEUR EN DOLLARS			MUNICIPAL	REMARQUES		
		CH. CAD.	CADASTRE	SUBDIVISION	FRONT	PROFONDEUR			TERR.	BÂTISSE	TOTAL				
2002	73045000	20	301	303	3950	3500	2,96200								
3001								2C	1 2B1	11800	112200	124000	T R I		
4212		M GNOFRIG MARRA, GARAGISTE						1F							
4612		11807 AV. DE BOIS DE BOULOGNE H3M 2X5													
4213		MME GNOFRIG MARRA (GIUSEPPINA PARILLO)						4F							
4613		11807 AV. DE BOIS DE BOULOGNE H3M 2X5													
1001	73045100	11811-13 AV. DE BOIS DE BOULOGNE						1099							
2002		20	301	302	3950	7500	2,96200								
3001								2C	1 2B1	11800	112200	124000	T R I		
4212		M NICOLA D'AMATO, GERANT						1F							
4612		11813 AV. DE BOIS DE BOULOGNE H3M 2X5													
1001	73045200	11815-17A AV. DE BOIS DE BOULOGNE						1099							
2002		20	301	301	3950	7500	2,96200								
3001								2C	1 2B1	11800	112200	124000	T R I		
4212		MME ORLANDO MAURI (ANNA YUCCI)						5F							
4612		11815 AV. DE BOIS DE BOULOGNE H3M 2X5													
1001	73045300	11819-21 AV. DE BOIS DE BOULOGNE						1099							
2002		20	301	300	3950	7500	2,96200								
3001								2C	1 2B1	11800	112200	124000	T R I		
4212		M ROGER DESORMEAUX, ADMINISTRATEUR						1F							
4612		11821 AV. DE BOIS DE BOULOGNE H3M 2X5													
1001	73045400	11823-25A AV. DE BOIS DE BOULOGNE						1099							
2002		20	301	299	3950	7500	2,96200								
3001								2C	1 2B1	11800	112200	124000	T R I		
4212		M GASTON CHARBONNEAU, ELECTRICIEN						1F							
4612		11823 AV. DE BOIS DE BOULOGNE H3M 2X5													
1001	73045500	11829-27 AV. DE BOIS DE BOULOGNE						1099							
2002		20	301	298	3950	7500	2,96200								
3001								2C	1 2B1	11800	112200	124000	T R I		

38045400

3FT1

4801 Mile Denise Canada

4801 MAIL OF DELEGATION HOF 2X2
11823 av. Bonaparte-Boulogne H3M 2X5 (1.500.5732)
06.6.10.86

CERT.	EFF.
1048	3066372

AEKPO

LEVÉ D'ÉVALUATION

CODE	COMPTÉ	EMPLACEMENT - NOM, PROFESSION, RESIDENCE					CATEGORIE D'IMMEUBLE	SCOLAIRE		VALEUR EN DOLLARS			MUNICIPAL	REMARQUES	
		DIV. CAD.	CADASTRE	SUBDIVISION	FRONT	PROFONDEUR		SUPERFICIE	TERR.	TERR.	TERRAIN	BÂTISSE			TOTAL
4204 4604	73045500	MME ANTONIO D AMICO (LUCIA BELTROCCO) 11227 AV DE BOIS DE BOULOGNE H3M 2X5 11227					SF								
1001	73045525	11831-32A AV DE BOIS DE BOULOGNE													
2002		20 301 297			3950	7500					2,96200				
3001															
4213 4613		M ABRAMO FAZI, JOURNALIER 11831 AV DE BOIS DE BOULOGNE H3M 2X5					IF								
1001	73045550	11837-38 AV DE BOIS DE BOULOGNE													
2002		20 301 296			3950	7500					2,96200				
3001															
4213 4613		M LEANDRO BORIERO, CONSTRUCTEUR 11837 AV DE BOIS DE BOULOGNE H3M 2X5					IF								
1001	73045600	11849-47 AVE DU BOIS DE BOULOGNE													
2002		20 301 59-1			200	7500					15000				
2004		20 301 58-3			3850	300					11600				
2006		20 301 58-4			100	7500					7500				
2008		20 301 58-2			3850	7200					2,77200				
2999											3,11300				
3001															
4204 4604		M GARNEAU INTERNOSCIA, EMP HYDRO 11847 DU BOIS DE BOULOGNE H3M 2X5					IF								
1001	73045700	11853-51 AV DE BOIS DE BOULOGNE													
2002		20 301 58-1			1050	7500					78800				
2004		20 301 57-2			2335	7500					1,77800				
2004					2407										
2999											2,56600				
3001															
4204 4604		M MARCEL LAPLANTE, MEDECIN 3307 BL GUYON O H3M 1B5 115 Cole Ste Catherine 7608 Outremont H2V 4A3 F1222 (21-11-86) V2 5841					IF								
5701 5702		ALL THE ROYAL TRUST CO 630 DORCHESTER BL O H3B 1S6 F1222 (21-11-16) V2 5840													
1001	73045800	11857-55 AVE DU BOIS DE BOULOGNE													

TABLEAU D'ÉVALUATION

RANG	COMPTÉ	EMPLACEMENT - NOM, PROFESSION, RÉSIDENCE					CATEGORIE BÂTIMENT	SCOLAIRE		VALEUR EN DOLLARS			MUNICIPAL *	REMARQUES
		DIV. CAD.	CADASTRE	DIVISION	FRONT	PROFONDEUR		SUPERFICIE	TEAR P. C.	TERRAIN	BÂTISSÉ	TOTAL		
2002	73045800	20	301	56-4	735	7500	57000							
2002					607									
2004		20	301	57-1	2665	7500	1,97200							
2004					2593									
2099							2,55000							
3001								2B	1	2B1	10100	73500	83600	T R 1
4201		M		DENIS ROY, ANALYSTE				IF	1					
4201				11760 DE ST REAL	H3M 2X8									
1001	73045900			11861-59 AVE DU BOIS DE BOULOGNE				091						
2002		20	301	56-1	300	7500	22500							
2004		20	301	56-2	3896	300	11700							
2004					3893									
2006		20	301	56-3	3965	7200	2,83000							
2006					3896									
2099							3,17200							
3001								2B	1	2B1	12700	96600	59300	T R 1
4211		M		NORMAND LAROSE				IF	1					
4211				11859 AV DE BOIS DE BOULOGNE	H3M 2X5									
1001	73046000			11865 AVE DU BOIS DE BOULOGNE				041						
2002		20	301	55	5000	7500	3,75000							
3001								2A	1	2B1	15000	47400	62400	T R 1
4212		M		JEAN EDES GAUDREAU, INFIRMIER				IF	1					
4212				11865 AV DE BOIS DE BOULOGNE	H3M 2X5									
1001	73046100			11671-67 AVE DU BOIS DE BOULOGNE				041						
2002		20	301	54	5000	7500	3,75000							
3001								2C	1	2B1	15000	65800	80800	T R 1
4201		M		MARDIROSS KRIKORIAN				IF	1					
4201				11871 AV DE BOIS DE BOULOGNE	H3M 2X5									
4202		M		TAKOUHI KRIKORIAN				IF	1					
4202				11871 AV DE BOIS DE BOULOGNE	H3M 2X5									
1001	73046200			11977-75 AVE DU BOIS DE BOULOGNE				041						
2002		20	301	53	5000	7500	3,75000							
3001								2B	1	2B1	15000	31900	46900	T R 1

CODE	COMPTÉ	EMPLACEMENT - NOM PROFESSION, RÉSIDENCE						CATEGORIE BÂTIMENT	SCOLAIRE		VALEUR EN DOLLARS			MUNICIPAL *	REMARQUES
		DIV CAD	CADASTRE	SUBDIVISION	FRONT	PROFONDEUR	SUPERFICIE		TERR	P.C.	TERRAIN	BÂTISSE	TOTAL		
4201 4601	73046200	M RENE GIROUARD						1F							
		11877 BOIS DE BOULOGNE			H3M 2X5										
1001	73046300	11883 AVE DU BOIS DE BOULOGNE						1041							
2002		20 301	52		5000	7500									
3001								2A	1	2B1	15000	46100	61100	T R I	
4201 4601		MME LAURENT ORR (YOLANDE BELZIL)						2F							
		11883 BOIS DE BOULOGNE			H3M 2X5										
1001	73046400	11887 AVE DU BOIS DE BOULOGNE						1041							
2002		20 301	51		5000	7500									
3001								2A	1	2B1	15000	48500	63500	T R I	
4204 4604		M MAURICE COTE, CONTREMAITRE						1F							
		11887 DU BOIS DE BOULOGNE			H3M 2X5										
1001	73046500	11899-95 AVE DU BOIS DE BOULOGNE						1041							
2002		20 301	PS3		4260	7500									
3001								2D	1	2B1	12700	71900	84600	T R I	
4204 4604		M FRANK FARMER, CONSTABLE						1F							
		11895 DU BOIS DE BOULOGNE			H3M 2X5										
7001		EDMOND VALADE													
1001	73046600	11913-09 AVE DU BOIS DE BOULOGNE						1041							
2002		20 301	P48		4740	7500									
3001								2C	1	2B1	14200	75400	89600	T R I	
4201 4601		M JACQUES REMY						1F							
		11909 AV DE BOIS DE BOULOGNE			H3M 2X5										
1001	73046700	11919-15 AVE DU BOIS DE BOULOGNE						1041							
2002		20 301	47		5000	7500									
3001								2C	1	2B1	15000	65800	80800	T R I	

CODE	COMPLÉ	EMPLACEMENT - NOM, PROFESSION, RÉSIDENCE						CATEGORIE BÂTIMENT	SCOLAIRE		VALEUR EN DOLLARS			MUNICIPAL *	REMARQUES
		CADASTRE	SUBDIVISION	FRONT	PROFONDEUR	SUPERFICIE	TERR P.C.		TERRAIN	BÂTIMENT	TOTAL				
4224 4204	73046700	MME DENISE LAJEUNESSE 7279 AV DE CHATEAUBRIAND H2S 2P2					BF	1							
1001 2002 3001	73046800 A179095 6-10-86	11921-23 AV DE BOIS DE BOULOGNE 20 301 46-2 2500 7500 1,87500						1048							
4204 4604		M PASQUALE MANZO 2876 BEAUDOIN V ST LAURENT H4K 2R5					1F	2							
1001 2002 3001	73046900 A-101472 10-3-86	11927-25 AV DE BOIS DE BOULOGNE 20 301 46-1 2500 7500 1,87500						1048							
4201 4601 4202 4602		M ATHANASIOS VAVOUGIOS 8575 AV BLOOMFIELD #4 H3N 2J4 MME STELLA SARRIS-VAVOUGIOS 8575 AV BLOOMFIELD #4 H3N 2J4					1F 2F	1 1							
1001 2002 3001	73047000	LOT AV DE BOIS DE BOULOGNE 20 301 45 5000 7500 3,75000						1048							
4201 4601 4202 4602 4203 4204		M JEAN GUY DESCHAMPS 1535 <i>Chabot</i> #4, <i>Longueuil</i> J4J 3J6 24 CL L ASSOMPTION E-03 ST CHARLES BORDOISE J6E 7H3 M REAL DESCHAMPS <i>1222* St-Jacques</i> 1845 LOUISE LAVAL H7S 1E5 M CLAUDE DESCHAMPS MME JEANNINE DESCHAMPS-CREVIER					1F 2F 1F 2F	2 2 1 1							
6620		PROPRIÉTÉ SUJETTE A SURTAXE SUR TERRAIN VAGUE DESSERVI													
1001 2002 3001	73047100	11933 AVE DU BOIS DE BOULOGNE 20 301 44 5000 7500 3,75000						1048							
4202 4602		MME EUGENE MATHIEU (CLAIRE GAGNON) 11933 AV DE BOIS DE BOULOGNE H3M 2X5					BF	1							
1001	73047200	11941-39 AVE DU BOIS DE BOULOGNE						1048							

CERT.	EFF.
23/10/85	11/1/86
	357

TERRAIN	BÂTIMENT	TOTAL
7500	81300	88800
7500	27100	34600

73047000

73046900

73046800

IFA2

IAI1

3A21

4201 M. Giuseppe Manno
4601 3490 J. Tebault, St-Henri
H4K 2R1

4201 Mrs. Soterios Paneris
4601 11925 av. de Bois de Boulogne H3D 2X5

4201 Miss Minnie Zombogian
4601 11945 Jean-Mance #9 H4F 1S5

CERT.	EFF.
18/1/80	30/1/80
18/1/80	30/1/80
18/1/80	30/1/80

CERT.	EFF.	370.
18/1/80	18/1/80	

CERT.	EFF.	29
18/1/80	24/1/80	

AEH39

CODE	COMPTE	EMPLACEMENT - NOM PROFESSION RÉSIDENCE					SUPERFICIE	CATEGORIE BÂTIMENT	SCOLAIRE		VALEUR EN DOLLARS			MUNICIPAL	REMARQUES	
		DIV. CAD.	CADASTRE	SUBDIVISION	FRONT	PROFONDEUR			TERR.	P. C.	TERRAIN	BÂTISSE	TOTAL			
2002	73047200	20 301	43		5000	7500	3,75000									
3001								2B	1	2B1	15000	74400	89400	T R I		
4204		M DANTE CIACCI, FIN DE CIMENT						IF	1							
4604		11939 AV DE BOIS DE BOULOGNE H3M 2X5														
1001	73047300	11945-43 AVE DU BOIS DE BOULOGNE														
2002		20 301	42		5000	7500	3,75000									
3001								2B	1	2B1	15000	77100	92100	T R I		
4201		M LOUIS PH BELANGER, GERANT						IF	1							
4601		11943 AV DE BOIS DE BOULOGNE H3M 2X5														
4202		MME LOUIS PH BELANGER (SHIRLEY DONALD)						IF	1							
4602		11943 AV DE BOIS DE BOULOGNE H3M 2X5														
1001	73047400	11949 AVE DU BOIS DE BOULOGNE														
2002		20 301	41		5000	7500	3,75000									
3001		20 249	40		5000	6700	3,68500									
4201		M EMILIE CHAREST						IF	2							
4601		29 DU CROCHET LAVAL H7N 3Z3														
4202		MME DORIS CHAREST						IF	2							
1001	73047500	11955 AV DE BOIS DE BOULOGNE														
2002		20 301	40		5000	7500	3,75000									
3001								2A	1	2B1	15000	40100	55100	T R I		
4211		MME ERNEST BERTRAND (PHILIBERTHE VALCOURT)						IF	1							
5701		ATT MME ROGER BERTRAND														
5702		11955 AV DE BOIS DE BOULOGNE H3M 2X5														
1001	73047600	11969-65 AVE DU BOIS DE BOULOGNE														
2002		20 301	39		5000	7500	3,75000									
3001								2C	1	2B1	15000	72200	87200	T R I		
4201		M MICHEL GADBOIS						IF	1							
4601		11965 BOIS DE BOULOGNE H3M 2X5														
7001	73047700	SALABERRY														

CERT.	EFF.
12/11/86	20/9/86
	366

Plus permis de 7307100

73047400

73047300

1F21

1F21

4201 M. Benoit Lariviere

4201 M. Robert Merchat

4601 5002 4^e Etage, HLM 215
11949 av. Bross de Beaulieu H3M 2X5
F22252674/1714/56

4601 11943 av. Bross de Beaulieu H3M 2X5

3F21

3F21

4202 Mlle Genevieve Lariviere

4202 Mlle Thérèse Marie Merchat

CERT	EFF.
2/11/51	1/1/56
366	

CERT	EFF.	366
Nations Unies		

ARRETO

CODE	COMPTÉ	EMPLACEMENT - NOM, PROFESSION, RÉSIDENCE					CATEGORIE BÂTIMENT	SCOLAIRE		VALEUR EN DOLLARS			MUNICIPAL	REMARQUES	
		DIV. CAR.	CARACTÈRE	SUBDIVISION	FRONT	PROFONDEUR		SUPERFICIE	TERR. P. C.	TERR.	BÂTISSÉ	TOTAL			
1001	73047800	12003-05 AV DE BOIS DE BOULOGNE					04)								
2002		20 301	P33		2000	7540	1,51200								
2002					2010										
3001								2B	1 2B1	6800	65800	71600	T R 1		
4213		M GUY LEFEBVRE, CONTREMAÎTRE					IF								
4613		12003 AV DE BOIS DE BOULOGNE H3M 2X8													
4214		MME THERÈSE GOSSELIN					SF								
1001	73047900	12017-15 AVÉ DU BOIS DE BOULOGNE					04)								
2002	A-162580	20 301	31		5000	7500	3,75000								
2004	25-3-86.	20 301	32		5000	7500	3,75000								
2999							7,50000								
3001								2B	1 2B1	29700	113000	142700	T R 1		
4204		SUCCESSION ANTONIA ST AUBIN					OF6	2			29700	34800	64500	T R 1	
4604		5040 ROMEO PIERREFONDS H8Z 2x4													
5701		ATT M L JORON													
5702		5040 ROMEO PIERREFONDS H8Z 2x4													
1001	73048000	12029-25 AVÉ DU BOIS DE BOULOGNE					04)								
2002		20 301	30		5000	7500	3,75000								
3001								2C	1 2B1	15000	61200	76200	T R 1		
4204		M PIERRE DUBOIS, ASST GERANT					IF	1							
4604		12027 AV DU BOIS DE BOULOGNE H3M 2X8													
1001	73049100	12033-31 AVÉ DU BOIS DE BOULOGNE					04)								
2002		20 301	29-1		3750	7500	2,81200								
3001								2C	1 2B1	11200	70800	82000	T R 1		
4204		MME BRUNG PATRY (THERÈSE LECLAIR)					SF	1							
4604		12031 BOIS DE BOULOGNE H3M 2X8													
1001	73048200	12039-35 AVÉ DU BOIS DE BOULOGNE					04)								
2002		20 301	28-1		2500	7500	1,87500								
2004		20 301	29-2		1250	7500	93800								
2999							2,81300								
3001								2C	1 2B1	11200	67900	79100	T R 1		

CERT.	EFF.	80
03-12	01-10	80
80	80	14

VERSO

13047900

2FI1

4201 Mme Marie Jeanne Rivest-Jorox
4601 4374 Laniel, Pierrefonds H9H 2P1.

1FI1

4202 M. Lucien Jorox

1FI1

4203 M. René Jorox

2FI1

4204 Mlle Jacqueline Jorox

2FI1

4205 Mlle Mariette Jean Jorox
5101 5143 Laniel, Pierrefonds H9H 2P1.

4206 M. Marcel Jean ANNULÉ

5701 All. M. Jorox et al
5703 5040 Laniel, Pierrefonds H9H 2P1.
Fido # 5143 8713116

CENT	EVY	366
10/1/80	11/1/80	

13047900

CF/01

4201 2434-8799 Québec Inc
4601 2270 Montreuil H3M 1X3.

CENT	EVY	
10/1/80	25/1/80	388

AERO

NO. DE L'ÉVALUATION

CODE	NUMÉRO	EMPLACEMENT - NOM PROFESSION, RESIDENCE					C	S	C	SCOLAIRE		VALEUR EN DOLLARS			MUNICIPAL	REMARQUES
		ALLIÉE	CENTRAL	SUBORDINÉ	FRONT	PROFONDEUR				SURFACE	T	P	TERRAIN	BÂTISSE		
4204 4604	73048200	M ARTHUR DULUDE, LT POMPIER 12039 DU BOIS DE BOULOGNE H3M 2X8					1F	1								
1001	73048300	12043A-41 AVE DU BOIS DE BOULOGNE														
2002		20 301	28-2	2500	7500							1,87500				
2004		20 301	27-1	1250	7500							93700				
2999												2,81200				
3001									2C	1	2B1	11200	70800	82000	T R I	
4204 4604		M RAYMOND MASSE, EPICIER 12041 AV DU BOIS DE BOULOGNE H3M 2X8					1F	1								
1001	73048400	12049-45 AVE DU BOIS DE BOULOGNE														
2002		20 301	27-2	3750	7500							2,81300				
3001									2C	1	2B1	11200	64500	75700	T R I	
4201 4601 4202		M MICHEL RICCIARDELLI 10082 DE LILLE H20 2F7 12049 Bois de Boulogne H3M 2X8 MME CAROL CASTILLOUX F 1202 4870 (1-11-57) rec					1F 3F	1 1								
6400		Correspondance anglaise FF 13-12-85 pm														
1001	73048500	12051-53 AV DE BOIS DE BOULOGNE														
2002		20 301	26	5000	7500							3,75000				
3001									2B	1	2B1	15000	40600	55600	T R I	
4201 4601		M GILLES BELLIVEAU, TECHNICIEN 12086 VALMONT H3M 2V5					1F	1								
1001	73048600	12057 AVE DU BOIS DE BOULOGNE														
2002		20 301	25	5000	7500							3,75000				
3001									2A	1	2B1	15000	19000	34000	T R I	
4204 4604		M GEORGES KELLY, INSTITEUR 314 AV LIPPENS H2M 1M6					1F	1								
4207 4607		MISS YVETTE KELLY 12057 AV DU BOIS DE BOULOGNE H3M 2X8					3A	1								
4210 4610		M THOMAS KELLY 10655 IBERVILLE H2B 2V3					1F	1								
4213 4613		MME ALINE KELLY 3460 TOUPIN V ST LAURENT H4K 1Z3					3F	2								
4216 4616		M ALFRED KELLY 12057 AV DU BOIS DE BOULOGNE H3M 2X8					1F	1								

73048400

3FI2

4201 Mlle Hermine J. Haladjian

4601 2112 Faveau, Laval H.F. IV 1

1FI2

4202 M. Ari. Alpin

CERT.	EXP.	431
1512	5108	LB

CODE	COMTE	EMPLACEMENT - NOM PROFESSION RÉSIDENCE					CATEGORIE BÂTIMENT	VALEUR EN DOLLARS			MUNICIPAL	REMARQUES		
		SECT. CAD.	CADASTRE	SUBDIVISION	FRONT	PROFONDEUR		SUPERFICIE	TERR. P. C.	TERRAIN			BÂTISSSE	TOTAL
1001	73048700													
2002														
3001														
4201														
4601														
4202														
4602														
1001	73048800													
2002														
3001														
4212														
4612														
1001	73048900													
2002														
3001														
4211														
4611														
1001	73049000													
2002														
3001														
4201														
4601														
1001	73049100													
2002														
2004														
2999														
3001														
4202														
4602														
7000														
7001														

CODE	COMPTE	EMPLACEMENT - NOM, PROFESSION, RÉSIDENCE						CATEGORIE BÂTIMENT	SCOLAIRE		VALEUR EN DOLLARS			MUNICIPAL	REMARQUES	
		DIV. CAD.	CADASTRE	SUBDIVISION	FRONT	PROFONDEUR	SUPERFICIE		TERR.	P. C.	TERRAIN	BATISSE	TOTAL			
1001	73049200	12101-03 BOIS DE BOULOGNE														
2002		20 301	P16		3750	5500	2,06200									
2004		20 301	P17		3750	5500	2,12200									
2004						5700										
2999							9,18400									
3001								4A	2	2B1	17000	30100	47100	T S 1		
4201		INVESTISSEMENTS MASOUD INC						CA	2							
4601		1851 SURREY CR MONT ROYAL H3P 2S4														
1001	73049300	12115 AVE DU BOIS DE BOULOGNE														
2002		20 301	P16		4500	3750	1,68800									
2004		20 301	P17		4500	IRR	1,62800									
2004						3750										
2999							3,31600									
3001								2C	1	2B1	13200	74200	87400	T R 1		
4202		M PIERRE VINCENT, VERIFICATEUR						IF	1							
4602		12115 AV DE BOIS DE BOULOGNE H3N 2Y1														
4703		MME HUGUETTE CHOUINARD						OF	1							
4603		12115 AV DE BOIS DE BOULOGNE H3N 2Y1														
1001	73049400	12125 AVE DU BOIS DE BOULOGNE														
2002		20 301	15		5000	7500	3,75000									
3001								2A	1	2B1	15000	28900	43900	T R 1		
4201		M JEAN BERTRAND						IF	1							
4601		12125 AV DE BOIS DE BOULOGNE H3N 2Y1														
4202		MME LINEA LADOUCEUR						OF	1							
1001	73049500	12131-39 AV DE BOIS DE BOULOGNE														
2002		20 301	14		5000	7500	3,75000									
2004		20 299	13		5000	7500	3,75000									
2006		20 301	13		5000	7500	3,75000									
2008		20 299	12		5000	7500	3,75000									
2999							15,00000									
3001								1B		2B1	67500	434000	501500	E06 204-3		
4201		LA VILLE DE MONTREAL - SERVICE DE LA GESTION IMMOBILIERE						OF	1							
4601		507 PLACE D'ARMES #300 MONTREAL H2Y 2W8														
6001		CASERNE DE POMPIERS #38														
1001	73049600	12145 AVE DU BOIS DE BOULOGNE														
		MICROFICHE 122-D-14														

CERT.	EFF.	LOS.
25/8/85	1/1/86	355

CERT.	EFF.	LOS.
2/10/86	1/1/86	70

CODE	COMPTÉ	EMPLACEMENT - NOM, PROFESSION, RESIDENCE					CATEGORIE BÂTIMENT	SCOLAIRE		VALEUR EN DOLLARS			MUNICIPAL *	REMARQUES		
		PARCÉLLE	CADASTRE	SUBDIVISION	FRONT	PROFONDEUR		SUPERFICIE	TERR P.C.	TERRAIN	BÂTISSE	TOTAL				
2002	73049600	20 301	12		5000	7500	3,75000									
3001								2A	1	2B1	15000	33200	48200	T R I		
4201		MME NICOLE DOUVILLE-LAFLAMME					2F	1								
4601		12145 AV DE BOIS DE BOULOGNE H3M 2Y1														
1001	73049700	12159 AVE DU BOIS DE BOULOGNE														
2002		20 301	11		5000	7500	3,75000									
3001								2A	1	2B1	15000	19000	34000	T R I		
4219		M ROBERT DESLAURIERS, ASSEMBLEUR					1F	1								
4619		12159 AV DE BOIS DE BOULOGNE H3M 2Y1														
1001	73049800	12171-67 AVE DU BOIS DE BOULOGNE														
2002		20 301	10		5000	7500	3,75000									
3001								2C	1	2B1	15000	61600	76600	T R I		
4211		MME ALBERT TROTTIER (HUGUETTE BELANGER), USUFRUITIERE					8FI	1								
4611		12171 AV DE BOIS DE BOULOGNE H3M 2Y1														
1001	73049900	12175-79 AV DE BOIS DE BOULOGNE														
2002	A-158080	20 301	9		5000	7500	3,75000									
3001	20-1-86.							2C	2	2B1	15000	105100	120100	T R I		
4201		GESTION IMMOBILIERE DEIL INC					CF	2								
4601		3877 EST ST-ELZEAR LAVAL H7E 4P2														
1001	73050000	12187 AVE DU BOIS DE BOULOGNE														
2002		20 301	8		5000	7500	3,75000									
3001								2A	1	2B1	15000	54600	69600	T R I		
4201		M ANGELO MONTINI, PROFESSEUR					1F	1								
4601		12187 AV DE BOIS DE BOULOGNE H3M 2Y1														
4202		MME ANGELO MONTINI (DENISE BARBEAU)					2F	1								
4602		12187 AV DE BOIS DE BOULOGNE H3M 2Y1														
1001	73050100	12195-93 AVE DU BOIS DE BOULOGNE														
2002	A/180892	20 301	7		5000	7500	3,75000									
3001	18-11-86							2B	1	2B1	15000	19900	34900	T R I		

73049900

IF31

4201 Mo. Jean Kassis

4601: 1505 St. Henri Bourassa C. #3m 147
12175 Bas de Sealogies #3m 211 (E12222 50674/10/100)

IF21

4202 Mo. Amal Achi

CERT	375
7486	20186

1505 St. Henri Bourassa C. #3m 147

4203 Mo. Jean Kassis

4204 Mo. Jean Kassis

4205 Mo. Jean Kassis

4206 Mo. Jean Kassis

4207 Mo. Jean Kassis

4208 Mo. Jean Kassis

4209 Mo. Jean Kassis

4210 Mo. Jean Kassis

4211 Mo. Jean Kassis

4212 Mo. Jean Kassis

4213 Mo. Jean Kassis

4214 Mo. Jean Kassis

4215 Mo. Jean Kassis

4216 Mo. Jean Kassis

4217 Mo. Jean Kassis

4218 Mo. Jean Kassis

4219 Mo. Jean Kassis

4220 Mo. Jean Kassis

4221 Mo. Jean Kassis

4222 Mo. Jean Kassis

4223 Mo. Jean Kassis

4224 Mo. Jean Kassis

4225 Mo. Jean Kassis

4226 Mo. Jean Kassis

4227 Mo. Jean Kassis

4228 Mo. Jean Kassis

4229 Mo. Jean Kassis

4230 Mo. Jean Kassis

NOUVEAU	COMPTÉ	EMPLACEMENT - NOM, PROFESSION, RÉSIDENCE						CATÉGORIE BÂTIMENT	SCOLAIRE		VALEUR EN DOLLARS			MUNICIPAL	REMARQUES		
		PARCÉLLE	FABRIQUE	SUBDIVISION	FRONT	PROFONDEUR	SUPERFICIE		TYPE	YERR. P. C.	TERRAIN	BÂTISSSE	TOTAL				
4201 4601	73050100	M ^{lle} BRIGITTE VEILLEUX 12193 BOIS DE BOULOGNE H3M 2Y1						3F	1								
		VERSO															
1001	73050200	12203-01 AVE DU BOIS DE BOULOGNE						1041									
2002		20 301	6		5000	7500											
3001																	
4201 4601		M GEORGES SCLAVOS, ENTREPRENEUR 12201 AV DE BOIS DE BOULOGNE H3M 2Y1						1F	1								
1001	73050300	12211-09 AVE DU BOIS DE BOULOGNE						1041									
2002	A 175779	20 301	P5		2773	7500											
2002	04 09 86				2411												
3001	A 179088																
4202	21-10-86	M PIERRE VERONNEAU 17211 AV DE BOIS DE BOULOGNE H3M 2Y1						1F	1								
4203		M CLAUDE MOISAN 12211 AV DE BOIS DE BOULOGNE H3M 2Y1						1F	1								
4603		VERSO															
1001	73050400	12215-13 AVE DU BOIS DE BOULOGNE						1041									
2002	A 173074	20 301	P5		400	2400											
2104	25 7-86	20 301	P5		1778	7500											
2104	A 173075				2085												
2999	25 07 86																
3001	A 1731684																
4201 4601	10-19-86	M CLAUDE MOISAN 17211 AV BOIS DE BOULOGNE H3M 2Y1						1F	1								
		VERSO															
1001	73050500	12219-17 AVE DU BOIS DE BOULOGNE						1041									
2002	A 167012	20 301	P4		1353	7500											
2002					1408												
2004	26 05 86	20 301	P5		504	7500											
2004					IRP												
2999																	
3001																	
4201 4601		M JEAN PIERRE LACROIX 3413 Blvd *7, L.D.H. Acad, 1170 410 FREDERICKS M 1/11 12219 BOIS DE BOULOGNE H3M 2Y1						1F	1								
4601		M^{lle} FRANCE PERRON						3F	1								

CCAT. EFF. 393
28 7 86 26 5 86 mm

73050400

IFI 2

4201 M. Jacques Laporte
4601 2570 de Beay, Laval H 7 A 154

ANNULÉ

CERT.	EFF.	405
20/10/80	25/1/80	95

73050400

IFI 2

4201 M. Jean Rochelle
4601 11357 Hébert #3, Mt. Royal H 1 H 3 X 7

ANNULÉ

CERT.	EFF.	405
20/10/80	25/1/80	95

73050300

IFI 1

4201 M. Jacques Laporte
4601 12217 Dr. De Bois de Boulogne H 3 M 2 X 1

ANNULÉ

CERT.	EFF.	407
20/10/80	25/1/80	95

73050100

IFI 1

4201 M. Salvatore Guisneri
4601 12053 Pasteur H 3 M 2 R 1

IFI 1

4202 M. Aldo Guisneri

4203 M. Franco Guisneri

CERT.	EFF.	24
20/10/80	25/1/80	95

73050300

IFI 1

4201 M. Jean Marchand
4601 6317 Ch. C. Lomb. H 25 285

CERT.	EFF.	13
11/3/80	24/10/80	6 B

73050400

IFI 1

4201 M. René Montéche
4601 7830 de Beauclaire H 2 E 1 Y 7

CERT.	EFF.	24
18/10/80	25/1/80	95

CODE	COMPTÉ	EMPLACEMENT - NOM, PROFESSION, RESIDENCE					CATEGORIE BÂTIMENT	SCOLAIRE		VALEUR EN DOLLARS			MUNICIPAL	REMARQUES						
		DIV. CAD.	CADASTRE	SUBDIVISION	FRONT	PROFONDEUR		SUPERFICIE	TERR. P.C.	TERRAIN	BÂTISSE	TOTAL								
1101	73050600	12223-21 AVE DU BOIS DE BOULOGNE																		
2002		20 301	P4		IRR	IRR					1,42000									
3001							2B	1	2B1	5600	19400	25000	T R I							
4201		M CHRISTIAN LANDRY					1F													
4601		10665 DE LAROCHE H2C 2P5																		
4202		M GERVAIS LANDRY					1F													
4602		5965 DECELLES #9 H3S 2C8																		
1001	73050700	12227-25 AVE DU BOIS DE BOULOGNE																		
2002		20 301	P4		1850	7500					1,33200									
2002					1445	IRR														
3001							2B	1	2B1	5300	19700	25000	T R I							
4211		MME CLEMENT CHALUT (MATHILDA GIRARD)					5F													
4611		12225 AV DE BOIS DE BOULOGNE H3M 2Y1																		
1001	73050800	12233-31 AVE DU BOIS DE BOULOGNE																		
2002		20 301	P285		650	7500					3700									
2004		20 301	3		5000	7500					3,75000									
2999											3,78700									
3001							2B	1	2B1	15000	77700	92700	T R I							
4201		M PIERRE GERMAIN					1F													
4601		12027 BOIS DE BOULOGNE H3M 2X5 12231 Bois de Boulogne H3M 2Y1 <i>Financ* Souv-jm c/10/85</i>																		
1001	73050900	12243-41 AVE DU BOIS DE BOULOGNE																		
2002		20 301	P285		4250	7500					3,18800									
3001							2B	1	2B1	12700	78100	90800	T R I							
4203		MR MANASH BHATTACHARYYA, TEACHER					1A													
4603		12243 BOIS DE BOULOGNE H3M 2Y1																		
7000		12303-05 AV DE BOIS DE BOULOGNE VOIR 1525 BL GOUIN 0																		
7101		BL GOUIN																		
1001	73051000	LOT AV DU BOIS DE BOULOGNE																		
2002		20 303	2		16850	3400					5,91600									
2002					18000															
2304		20 303	P1		2000	3470					6,9400									
2999											6,61000									
3001							6B		2B1	33000		33000	204-3							
														<table border="1"> <tr> <td>CERT.</td> <td>EFF.</td> <td>369</td> </tr> <tr> <td>11-12-85</td> <td>1-1-86</td> <td></td> </tr> </table> annule porte sur 13341200	CERT.	EFF.	369	11-12-85	1-1-86	
CERT.	EFF.	369																		
11-12-85	1-1-86																			
ANNULÉ																				
MICROFICHE 122 G-14																				
PAGE 123																				

CODE	COMPTE	EMPLACEMENT - NOM, PROFESSION, RÉSIDENCE						CATEGORIE BÂTIMENT	SCOLAIRE		VALEUR EN DOLLARS			MUNICIPAL	REMARQUES	
		DIV. CAD.	CADASTRE	SUBDIVISION	FRONT	PROFONDEUR	SUPERFICIE		TERR. P. I. C.	TERRAIN	BÂTIMENT	TOTAL				
4201 4601	73051000	LA VILLE DE MONTRÉAL - SERVICE DE LA GESTION IMMOBILIERE 507 PLACE D'ARMES #300 MONTRÉAL H2Y 2W8						9F								
7201 7202 7203		RIVIERE TRAVERSER RIVIERE														
1001 2002 2002 3001	73051050	LOT AV. DE BOIS DE BOULOGNE 20 P304 4900 7880 3,42300 4720 6540						1041								
4201 4601		LA VILLE DE MONTRÉAL - SERVICE DE LA GESTION IMMOBILIERE 507 PLACE D'ARMES #300 MONTRÉAL H2Y 2W8						9F								
1001 2002 2002 3001	73051100	LOT ARR. AV. DE BOIS DE BOULOGNE 20 303 PS 6350 1390 82100 5820 1350						1041								
4201 4601		LA VILLE DE MONTRÉAL - SERVICE DE LA GESTION IMMOBILIERE 507 PLACE D'ARMES #300 MONTRÉAL H2Y 2W8						9F								
1001 2002 2002 3001	73051200	LOT AV. DE BOIS DE BOULOGNE 20 303 PS 6030 2170 1,19400 5450 2008						1041								
4201 4601		LA VILLE DE MONTRÉAL - SERVICE DE LA GESTION IMMOBILIERE 507 PLACE D'ARMES #300 MONTRÉAL H2Y 2W8						9F								
7201		GOUIN														
1001 2002 2004 2999 3001	73051300	12282-80 AV. DE BOIS DE BOULOGNE 20 301 294-1 3250 7400 2,40500 20 301 295-1 500 7400 37000 2,77500						1041								
4201 4601		FRANCISCO 01 101A 12270 BOIS DE BOULOGNE H3H 2Y2						1F								

CODE	COMPTÉ	EMPLACEMENT - NOM PROFESSION, RÉSIDENCE					CATEGORIE BÂTIMENT	SCOLAIRE		VALEUR EN DOLLARS			MUNICIPAL	REMARQUES	
		DIV. C.D.	CADASTRE	SUBDIVISION	FRONT	PROFONDEUR		SUPERFICIE	TERR. P.C.	TERRE	BÂTISSE	TOTAL			
4202	73051300	MME GILDA RINALDI-DI IOIA					2F								
1001	73051400	12272-70 AV DE BOIS DE BOULOGNE					1043								
2002		20 301	295-2		3750	7400									
3001							2B	1	2B1	11000	107600	118600	T R 1		
4215		M FRANCO DI IOIA					1F								
4615		12270 AV DE BOIS DE BOULOGNE H3M 2Y2													
4216		MME FRANCO DI IOIA (GIUSEPPINA GILDA RINALDI)					1F								
4616		12270 AV DE BOIS DE BOULOGNE H3M 2Y2													
1001	73051500	12250-52 AVE DU BOIS DE BOULOGNE					1043								
2002		20 301	125		5000	7400									
3001							2B	1	2B1	14600	57600	72200	T R 1		
4201		M ROGER PLASSE					1F								
4601		12250 AV DE BOIS DE BOULOGNE H3M 2Y2 14-6E RUE, BOIS DE BOULOGNE H3M 1C2 F1222 (24-11-86) S2 5541													
1001	73051600	12240 AVE DU BOIS DE BOULOGNE					1043								
2002		20 301	126		5000	7400									
3001							2A	1	2B1	14600	43700	58300	T R 1		
4202		M ROMEO CHAPUT					1F								
4602		12240 AV DE BOIS DE BOULOGNE H3M 2Y2													
4203		MME ROMEO CHAPUT (JOCELYNE VIAU)					5F								
4603		12240 AV DE BOIS DE BOULOGNE H3M 2Y2													
1001	73051700	12222 AV DE BOIS DE BOULOGNE					1043								
2002		20 301	127		5000	7400									
3001							2A	1	2B1	14600	34400	49000	T R 1		
4201		M PIERRE PAUL YHERRIEN, PATISSIER					1F								
4601		12222 AV DE BOIS DE BOULOGNE H3M 2Y2													
4202		MME ANGELINE VIGNEAULT					1F								
4602		12222 AV DE BOIS DE BOULOGNE H3M 2Y2													
1001	73051800	12214-16 AV DE BOIS DE BOULOGNE					1043								
2002		20 301	126		5000	7400									
3001							2B	1	2B1	14600	30500	45100	T R 1		

CODE	COMPTÉ	EMPLACEMENT - NOM, PROFESSION, RÉSIDENCE					CATEGORIE BÂTIMENT	SCOLAIRE		VALEUR EN DOLLARS			MUNICIPAL *	REMARQUES	
		QUARTIER	CADASTRE	SUBDIVISION	FRONT	PROFONDEUR		SUPERFICIE	TERR P.C.	TERRAIN	BÂTISSE	TOTAL			
4201 4601	73051600	M PAUL EMILE RIOUX					1F								
		12214 AV DE BOIS DE BOULOGNE			H4N 2Y2										
1001	73051900	12200 AVE DU BOIS DE BOULOGNE													
2002		20 301	129		5000	7400									
3001															
4201 4601		Mlle MARY KRIKORIAN					3								
		12200 BOIS DE BOULOGNE #3			H3M 2Y2										
1001	73052000	12194 AVE DU BOIS DE BOULOGNE													
2002		20 301	130		5000	7400									
3001															
4204 4604		M URBAIN STE CROIX, GERANT					1F								
		12194 AV DU BOIS DE BOULOGNE			H3M 2Y2										
1001	73052100	12188 AVE DU BOIS DE BOULOGNE													
2002		20 301	131		5000	7400									
3001															
4204 4604		M YVES GERMAIN, DESSINATEUR					1F								
		12188 AV DU BOIS DE BOULOGNE			H3M 2Y2										
1001	73052200	12180 AVE DU BOIS DE BOULOGNE													
2002		20 301	132		5000	7400									
3001															
4202 4602		Mlle MARIE FRANCE GAGNIER					7F								
		12180 AV DE BOIS DE BOULOGNE			H3M 2Y2										
1001	73052300	12170 AVE DU BOIS DE BOULOGNE													
2002		20 301	P133		4250	7400									
3001															
4204 4604		M CONRAD ARCHAMBAULT, COMPTABLE					1F								
		12170 AV DU BOIS DE BOULOGNE			H3M 2Y2										

73052400

S.F.I.

4201 *Bonnie Clémence Paquette*4601 *19160 av. des Bois de Boulogne HAM. A/2*

CERS	EFF.	
20/1/85	20/7/85	357

CODE	COMPTE	EMPLACEMENT - NOM, PROFESSION, RÉSIDENCE					CATEGORIE BÂTIMENT	SCOLAIRE			VALEUR EN DOLLARS			MUNICIPAL	REMARQUES
		DIV. CAD.	CADASTRE	SUBDIVISION	FRONT	PROFONDEUR		SUPERFICIE	TERR. P. C.	TERRAIN	BÂTISSE	TOTAL			
4213	73052800	M LUCIEN BROUILLARD					IF								
4613		12130 AV DE BOIS DE BOULOGNE H3M 2Y2													
4214		Mlle THÉRÈSE BROUILLARD					3F								
4614		3905 MONSIEUR MONTREAL NORD H1H 2C2													
7000		12104 AV DE BOIS DE BOULOGNE VOIR 155 -SI VIEL													
7001		VIEL													
1001	73052900	12060 AV DE BOIS DE BOULOGNE													
2002		20 301 149			5000	7708					3,85700				
2002						7792									
2004		20 312 P1			3301	17470					5,61000				
2004						16537									
2006		20 307 21			12008	5789					7,14900				
2006					11895	6185									
2008		20 311 18			3300	48843					16,25400				
2008					IRR	49662									
2010		20 311 19			3925	40911					37,98300				
2010					10690	IRR									
2012		20 301 148			5000	7608					3,85100				
2012						7695									
2014		20 301 147			5000	7695					3,84400				
2014						7687									
2016		20 301 146			5000	7400					3,70000				
2018		20 301 145			5000	7400					3,70000				
2020		20 301 144			5000	7400					3,70000				
2022		20 301 155			5000	7400					3,70000				
2024		20 301 154			5000	7400					3,70000				
2026		20 301 153			5000	7400					3,70000				
2028		20 301 152			5000	7400					3,70000				
2030		20 301 151			5000	7400					3,70000				
2032		20 301 150			5000	7734					3,86400				
2032						7721									
2034		20 306 P2			9638	60242					62,86900				
2034					11112	60125									
2036		20 306 P1			3301	60242					19,86700				
2036						60070									
2036		20 301 291			2028	10317					1,91800				
2038					1689	10332									
2040		20 301 156			5000	IRR					4,83100				
2099						201,46900									
3001									IA		146900	327400	474300		
4204		LA COMMISSION DES ECOLES CATHOLIQUES DE MTL									669100	1160600	1829700		
4604		3737 SHERBROOKE E H1X 3B3									139500	322400	561900		
6001		ECOLE FRANCOIS DE LAVAL									1636500	1160600	2797100		
7001		DE SALABERRY									816000	1718000	2534000		
7002		DES ENCLAVES									816000	200600	1016600		
1001	73053000	11940 AVE DU BOIS DE BOULOGNE													
1002		1548-56 DE SALABERRY													

CERT.	EFF.
11/18/86	11/18/86

CERT.	EFF.
11/18/86	11/18/86

CERT.	EFF.
11/18/86	11/18/86

CERT.	EFF.
11/18/86	11/18/86

CERT.	EFF.
11/18/86	11/18/86

CODE	COMPTE	EMPLACEMENT - NOM, PROFESSION, RESIDENCE					CATEGORIE PAYMENT	SCOLAIRE		VALEUR EN DOLLARS			MUNICIPAL	REMARQUES
		QU/ CAD.	CADASTRE	SUBDIVISION	FRONT	PROFONDEUR		SUPERFICIE	TERR. P. C.	TERRAIN	BATISSE	TOTAL		
2002 2002 2004 2004 2999	73053000	20	301	160	5000	10440	5,20800							
						10400								
		20	301	159	5000	10400	5,19100							
						10380								
							10,39900							
3001								4A	1	2B1	69500	43200	112700	T S I
4204 4604 4207 4607														
6400														
1001	73053100													
2002 2002		20	301	P161	2500	10450	2,60900							
						10433								
3001								2B	1	2B1	10100	58900	69000	T R I
4201 4601														
1001	73053200													
2002 2002		20	301	161-1	2500	10466	2,61100							
						10450								
3001								2B	1	2B1	10100	58900	69000	T R I
4204 4604														
1001	73053300													
2002 2002 2004 2004 2999		20	301	162	5000	10500	5,24100							
						10480								
		20	307	P6	5000	385	16500							
						275								
							5,40600							
3001								2D	1	2B1	20300	84500	104800	T R I
4204 4604														
1001	73053400													
2002 2002		20	301	163	5000	10540	5,25800							
						10500								

CODE	COMPTÉ	EMPLACEMENT - NOM, PROFESSION, RÉSIDENCE					SUPERFICIE	CATEGORIE BÂTIMENT	SCOLAIRE		VALEUR EN DOLLARS			MUNICIPAL	REMARQUES	
		DIVISION CADASTRE	SUBDIVISION	FRONT	PROFONDEUR				TERR. P. C.	TERRAIN	BÂTISSÉ	TOTAL				
2204 2204 2999	73053400	20 307	P7	5000	490 385	21900										
3001						5,97700										
4204 4604		M MARCEL LEDUC, CONTREMAITRE 11952 AV DU BOIS DE BOULOGNE H3M 2X6						1F								
1001	73053500	11946-48 AVE DU BOIS DE BOULOGNE														
2002 2002		20 301	164	5000	10580 10540	5,27500										
3001																
4201 4601		MME YVETTE HOULE-GAGNE 11948 BOIS DE BOULOGNE H3M 2X6						2F								
1001	73053600	11940-42 AVE DU BOIS DE BOULOGNE														
2002 2002		20 301	165	5000	10600 10580	5,29100										
3001																
4202 4602 4203 4603		M MICHEL MARCALI, TECHNICIEN 11942 AV DU BOIS DE BOULOGNE H3M 2X6 MME MICHEL MARCALI (DENISE PERRATON) 11942 AV DU BOIS DE BOULOGNE H3M 2X6						1F 2F								
1001	73053700	11936-38 AV DE BOIS DE BOULOGNE														
2002 2002		20 301	P166	2650	10616 10600	2,81100										
3001																
4211 4611		M FLORENCIO MORA, JOURNALIER 12053 DESCHAMPS H3L 3M8						1F								
1001	73053800	11932-34 AVE DU BOIS DE BOULOGNE														
2002 2002		20 301	P166	2350	10633 10616	2,49700										
3001																
4207 4607		MME ETIENNE MENEGOU (GILDA CANDOLFI) 11932 AV DE BOIS DE BOULOGNE H3M 2X6						5F								

73053800

I.A.I.

4201 Mr. Walid Nadid

4601 11932 Ave de la Paix, Boulevard H3M 2X6

CERT.	EFF.	
21/05/85	3/9/85	355

73053700

3.F.I.A.

4201 Mlle Danielle Dubé

4601 670 av. J. Guez, Outremont

H.2.V. 378

CERT.	EFF.	
13/12/85	21/1/86	362

CODE	COMTE	EMPLACEMENT - NOM, PROFESSION, RÉSIDENCE					CATEGORIE BÂTIMENT	VALEUR EN DOLLARE			MUNICIPAL	REMARQUES		
		DIV. CAD.	CADASTRE	SUBDIVISION	FRONT	PROFONDEUR		SUPERFICIE	SCOLAIRE	TERR. P. C.			TERRAIN	BÂTISSE
1001	73053900													
2002		11920 AVE DU BOIS DE BOULOGNE					1041							
2002		20 301 167		5000	10666	5,32500								
3001		VERSOS												
4201		GESTION IMMOBILIERE D E I L INC					2A	2 2B1	20500	58200	78700	T R 1		
4601		3877 EST BL ST ELZEAR LAVAL H7E 4P2												
1001	73054000													
2002		11926-28 AVE DU BOIS DE BOULOGNE					1041							
2002		20 301 168		5000	10700	5,34100								
3001														
4201		MME MARCELLE DUPUIS					2B	1 2B1	20200	27600	47800	T R 1		
4601		11926 AV DE BOIS DE BOULOGNE H3M 2X6												
1001	73054100													
2002		11920 AV DE BOIS DE BOULOGNE					1041							
2002		20 301 169		5000	10740	5,35800								
3001														
4201		M PIERRE PLANTE, INGÉNIEUR					2A	1 2B1	20400	42600	63000	T R 1		
4601		11920 AV DE BOIS DE BOULOGNE H3M 2X6												
1001	73054200													
2002		11912-16 AVE DU BOIS DE BOULOGNE					1041							
2002		20 301 170		5000	10780	5,37500								
3001														
4204		M EMILE COTE, MENUISIER					2C	1 2B1	20200	66800	87000	T R 1		
4604		11912 AV DU BOIS DE BOULOGNE H3M 2X6												
1001	73054300													
2002		11906 AVE DU BOIS DE BOULOGNE					1041							
2002		20 301 171		5000	10800	5,39100								
3001														
4204		M LEON A PILLIERE, TYPOGRAPHE					2A	1 2B1	20300	20900	41200	T R 1		
4604		11906 BOIS DE BOULOGNE H3M 2X6												

73053900

3FZ1

4201 Mlle Nicole Ange Richard

4601 10226 St-Hubert H3C 2H5

11920 Bois de Boulogne H3M 2X6

F1222 5011
5011/10166

CERT.	EFF.	355
27/10/85	3/9/85	

73054000

1FZ1

4201 M. Nicholas Fiorilli

4601 11924 av. de Bois de Boulogne H3M 2X6

ANNULÉ

CERT.	EFF.	366
7/6/86	3/7/86	

73054000

1FZ1

4201 M. Gerald Senore

4601 11926 4787 av. de Bois de Boulogne H3M 2X6

CERT.	EFF.	380
16/5/86	1/4/86	

CODE	COMPTÉ	EMPLACEMENT - NOM, PROFESSION, RESIDENCE					CATEGORIE BÂTIMENT	SCOLAIRE		VALEUR EN DOLLARS			MUNICIPAL	REMARQUES	
		DE GRAD	ADRESSE	SUBDIVISION	FRONT	PROFONDEUR		SUPERFICIE	TERR.	BÂTIM.	TERRAIN	BÂTIM.			TOTAL
1001	73054400	11900 AVE DU BOIS DE BOULOGNE					104								
2002		20 301	172	5000	10840	5,40800									
2002					10800										
2004		20 307	P16	5000	1450	69700									
2004					1340										
2999						6,10500									
3001							ZA	1	2B1	21300	66300	87600	Y R 1		
4202		Mlle MONIQUE CLEMENT					3F								
4602		11950 AV DU BOIS DE BOULOGNE H3M 2X6 VERSO													
1001	73054500	LOT AV DE BOIS DE BOULOGNE					104								
2002		20 301	P289	20307	10000	22,09500									
2002					10833										
2004		20 307	P20	20307	11093	21,81100									
2004				20570	10423										
2999						43,90600									
3001							6B		2B1	183500		183500	E19 204-14		
4211		HOPITAL SAINT JOSEPH DE LA PROVIDENCE					9F								
4611		11844 AV DE BOIS DE BOULOGNE H3M 2X7													
1001	73054650	11644 AV DE BOIS DE BOULOGNE													
2002		20 301	289-1	25300	11256	28,16900									
2002				25185	11065										
2004		20 307	20-1	25185	IRR	34,99100									
2004				21250											
2006		20 310	21-1	21250	18051	29,00300									
2006				IRR	10804										
2008		20 301	P289	18000	11065	11,00000									
2008					18000										
2010		20 307	P20	17000	11043	11,00000									
2012		20 310	S	13900	6500	9,03500									
2999						123,19800									
3001							1B		2B1	449000	3,749,000	4,248,000	E19 204-14		
4211		HOPITAL ST JOSEPH DE LA PROVIDENCE					9F								
4611		11844 AV DE BOIS DE BOULOGNE H3M 2X7													
6001		HOPITAL ST JOSEPH DE LA PROVIDENCE													
1001	73054700	11822 AV DU BOIS DE BOULOGNE													
2002		20 301	289-2	5982	11302	6,74700									
2002					11256										
2004		20 307	20-2	5982	IRR	10,80800									
2104				9711											

22/10/15/16 398

13054400

IFI

4201 M. Bernard Bissomette

4201 11900 Bois de Boulogne HAM 2x6

AFI

4202 Mme Roseline Chartrand

CERT.	EFF.	393
5886	16676	am

COTE	COMPTÉ	EMPLACEMENT - NOM, PROFESSION, RÉSIDENCE					CATEGORIE BÂTIMENT	SCOLAIRE		VALEUR EN DOLLARS			MUNICIPAL *	REMARQUES
		DIVISION	CARRIÈRE	SUBDIVISION	FRONT	PROFONDEUR		SUPERFICIE	TERR. P. C.	TERRAIN	BÂTISSE	TOTAL		
2999	73054700					17,59500								
3001							18	2B1	72000	718700	790700	E16	204-12	
4204		LES OBLATES FRANCISCAINES DE ST JOSEPH												
4604		11822 AV DE BOIS DE BOULOGNE H3M 2X6												
6001		ECONOMAT												
1001	73054800	SUD DE 11822 AV DE BOIS DE BOULOGNE												
2002		20 301	289-3		16180	11302								
2002					16175	11425								
2004		20 307	20-3		16175	IRR								
2004					14800	15411								
2006		20 310	21-2		23511	18151								
2006					23540	18628								
2999						85,37000								
3001							18	2B1	286000	600100	886100	E16	204-12	
4204		LES OBLATES FRANCISCAINES DE ST JOSEPH												
4604		11822 AV DE BOIS DE BOULOGNE H3M 2X6												
6001		COUVENT												
1001	73054850	11800 AV DE BOIS DE BOULOGNE												
2002		20 301	289-4		32000	11425								
2002					31032	11702								
2004		20 307	20-4		31032	15911								
2004					29710	16130								
2006		20 306	68		6912	16130								
2006					8249	16304								
2006		20 310	21-3		37959	18828								
2008					43106	IRR								
2999						178,18800								
3001							18	2B1	721000	415300	1136300	E16	204-12	
4211		LES OBLATES FRANCISCAINES DE ST JOSEPH												
4611		11822 AV DE BOIS DE BOULOGNE H3M 2X6												
6001		RÉSIDENCE DES RELIGIEUSES												
1001	73054900	11774-70 AV DE BOIS DE BOULOGNE												
2002		20 301	196		5000	11600								
2002						11580								
3001							20	1 2B1	20900	112900	133800	T R		

CODE	COMPTE	EMPLACEMENT - NOM, PROFESSION, RÉSIDENCE						C	T	S	C	C	C	C	C	C	C	REMARQUES
		DIV. CAD.	CADASTRE	SUBDIVISION	FRONT	PROFONDEUR	SUPERFICIE											
4211 4611 4212 4612	73054900	M GUIDO GRASSO, PLOMBIER 11770 AV DE BOIS DE BOULOGNE H3M 2X6 MME GUIDO GRASSO (MICHELINA MASTRODOMÉNICO) 11770 AV DE BOIS DE BOULOGNE H3M 2X6																
1001	73055000	11760-64 BOIS DE BOULOGNE																
2002 2502		20 301 196		5000	11640	5,80800												
					11600													
3001									20	1	2B1	20900	111000	131900			T R 1	
4213 4613 4214 4614		M GUIDO DE STEFANO, MACHINISTE 11764 AV DE BOIS DE BOULOGNE H3M 2X6 MME GUIDO DE STEFANO (ADA GRASSO) 11764 AV DE BOIS DE BOULOGNE H3M 2X6																
7001		DUDEMAINE																
1001	73055100	LOT AVÉ DU BOIS DE BOULOGNE																
2002 2002 2004 2004 2999		20 301 201-1		2650	11785	3,12000												
					11766													
		20 301 201-2		2350	11800	2,77100												
					11785													
3001									7A	1	2B1	21000		21000			T V V 1	
4211 4611 4212 4612 4213 4613		MR HENRY HENDY, CONTRACTOR 11485 LAFOREST H3M 2W5 MME HENRY HENDY (GISELE LEJOUR) 11485 LAFOREST H3M 2W5 MR SHAFF HENDY, CONTRACTOR 11495 LAFOREST H3M 2W5																
6620		PROPRIÉTÉ SUJETTE À SURTAXE SUR TERRAIN VAGUE DESSERVI																
1001	73055300	11666 AVÉ DU BOIS DE BOULOGNE																
2002 2002 2004 2004 2999		20 301 202-1		750	11805	88500												
					11800													
		20 301 202-2		4250	11805	5,02300												
					11833													
						5,90800												
3001									2B	1	2B1	21100	28500	49600			T R 1	
4201 4601 4203 4603		M ARTIN ZAKARIAN, DESSINATEUR 11666 AV DE BOIS DE BOULOGNE #1 H3M 2X4 MME ARTIN ZAKARIAN (LUCIE CAMIL IRNIA) 11666 AV DE BOIS DE BOULOGNE #1 H3M 2X4																

NUM	COMPTÉ	EMPLACEMENT - NOM, PROFESSION, RÉSIDENCE					CATEGORIE BÂTIMENT	SCOLAIRE		VALEUR EN DOLLARS			MUNICIPAL	REMARQUES	
		DIV. CADASTRE	SUBDIVISION	FRONT	PROFONDEUR	SUPERFICIE		TERR	P. C.	TERRAIN	BÂTISSE	TOTAL			
1001	73055400	11640-42 AVE DU BOIS DE BOULOGNE					027								
2002		20 301	203	5000	11880										
2002					11840										
3001							2B	1	2B1	21100	49500	70600	T R I		
4201		MME THERÈSE BEAUCAGE-MORE					BF	1							
4601		11640 AV DU BOIS DE BOULOGNE H3M 2X4													
1001	73055500	11610 AVE DU BOIS DE BOULOGNE					027								
2002		20 301	204	5000	11900										
2002					11880										
3001							2A	1	2B1	21100	47100	68200	T R I		
4201		M ANTRANIK KEBABDJIAN					1F	1							
4601		11610 BOIS DE BOULOGNE H3M 2X4													
4202		MME ANTRANIK KEBABDJIAN (OSSANA TOPALIAN)					2F	1							
4602		11610 BOIS DE BOULOGNE H3M 2X4													
1001	73055600	11590 AV DE BOIS DE BOULOGNE					027								
2002		20 301	205-1	4600	11900										
2002					11920										
3001							2A	1	2B1	19600	98000	117600	T R I		
4202		M GOFFREDO GAUDELLI, OPERATEUR					1F	1							
4602		11590 AV DE BOIS DE BOULOGNE H3M 2X4													
4203		MME GOFFREDO GAUDELLI (ROSA RAMUNNO)					2F	1							
4603		11590 AV DE BOIS DE BOULOGNE H3M 2X4													
1001	73055700	11580 AV DE BOIS DE BOULOGNE					027								
2001		20 301	P205	400	11920										
2001					11925										
2002		20 301	206	5000	11925										
2002					11950										
2999															
3001							2B	1	2B1	23000	48700	71700	T R I		
4204		M JACQUES LANCAULT, ENT ELECTRIC					1F	1							
4604		11580 AV DE BOIS DE BOULOGNE H3M 2X4													
1001	73055800	11560 AVE DU BOIS DE BOULOGNE					027								
2002		20 301	207	5000	11990										
2002					11960										

CODE	COMPTE	EMPLACEMENT - NOM, PROFESSION, RÉSIDENCE					CATEGORIE BÂTIMENT	VALEUR EN DOLLARS				MUNICIPAL *	REMARQUES		
		DIV. CAD.	CADASTRE	SUBDIVISION	FRONT	PROFONDEUR		SUPERFICIE	SCOLAIRE	TERR. P. C.	TERRAIN			BÂTISSE	TOTAL
3601	73055870														
4204		MME ROGER DEMERS (HUGUETTE GAGNON)					SF								
4604		11560 BOIS DE BOULOGNE H3M 2X4													
1001	73055900	11540-42 AVE DU BOIS DE BOULOGNE													
2002		20 301	208		5000	12000					5,99300				
2002						11990									
3001															
4201		M WILBROD LAVOIE					IF								
4601		11542 AV DE BOIS DE BOULOGNE H3M 2X4													
1001	73056000	11524-26 AV DE BOIS DE BOULOGNE													
2002		20 301	209		5000	12030					6,00600				
2002						12000									
3001															
4203		M VIKEN LEON SABBAGHIAN, VENDEUR					IF								
4603		11524 AV DE BOIS DE BOULOGNE H3M 2X4													
1001	73056100	11500 AVE DU BOIS DE BOULOGNE													
2002		20 301	P210		4800	12050					5,77700				
2002						12030									
3001															
4204		M FERNAND GIARD, CHAUFFEUR DE					IF								
4604		11508 BOIS DE BOULOGNE H3M 2X4													
1001	73056200	11480-02 AV DE BOIS DE BOULOGNE													
2002		20 301	211		5000	12090					6,03100				
2002						12060									
2004		20 301	P210		200	12060					24100				
2004						12050									
2999											6,27200				
3001															
4220		MME GERALD MELVIN (MARIE PAULE JOLY 1/2)					SF								
4620		11482 AV DU BOIS DE BOULOGNE H3M 2X4													
4621		M GEORGES H MC NEIL 1/2, COMMERCANT					IF								
4671		11480 AV DU BOIS DE BOULOGNE H3M 2X4													

VERSUS

73056200

1FE1

4201 M René Belanger

4601 11480 DEBUISE BELLORES 43M 2x4

ANNULÉ

CEM.	EP
27/1/87	25/1/87
371	

73056200

1FE1

4201 M André Boudages

4601 7006 Steville H2E 2x4

1FE1

4202 M Louis Bouchonnet

4602 12433 Cassinon HVA 1P7

CEM.	EP
27/1/87	25/1/87

CODE	COMPTÉ	EMPLACEMENT - NOM, PROFESSION, RESIDENCE					CATEGORIE BÂTIMENT	VALEUR EN DOLLARS			MUNICIPAL	REMARQUES	
		NUM. CAD.	CADASTRE	SUBDIVISION	FRONT	PROFONDEUR		SUPERFICIE	SCOLAIRE	TERR. P. C.			TERRAIN
1001	73056300	11460 AV DE BOIS DE BOULOGNE					021						
2002		20 301	P212		5000	10000							
3001							2A	1	2B1	19800	27600	47400 T R I	
4201		M PIERRE MARCILLAUD, MECANICIEN					IF						
4601		11460 AV DE BOIS DE BOULOGNE H3M 2X4											
4204		MME LUIGI MARINO (ROSA ANNA AMBROSIO)					MF						
4604		11252 DE ST REAL H3M 2X4											
1001	73056400	11438 AVE DU BOIS DE BOULOGNE					021						
2002		20 301	P213		5000	10000							
3001							2A	1	2B1	19800	17700	37500 T R I	
4211		M MATE MRVICA, METALLURGISTE					IF						
4611		11438 AV DE BOIS DE BOULOGNE H3M 2X4											
1001	73056500	11428 AVE DU BOIS DE BOULOGNE					021						
2002		20 301	214-1-1		3100	10000							
3001							2A	1	2B1	12300	37300	49600 T R I	
4211		M ROBERT MOULIN, FERBLANTIER					IF						
4611		11428 AV DE BOIS DE BOULOGNE H3M 2X4											
1001	73056600	11410 AVE DU BOIS DE BOULOGNE					021						
2002		20 301	215-1-1		1200	10000							
2004		20 301	214-1-2		1900	10000							
2999													
3001							2A	1	2B1	12300	40500	52800 T R I	
4213		M EDWARD HENRY, CONTRACTEUR					IF						
4613		11410 AV DE BOIS DE BOULOGNE H3M 2X4											
1001	73056700	11400 AV DE BOIS DE BOULOGNE					021						
2002		20 301	215-1-2		3800	10000							
3001							2A	2	2B1	15100	53900	69000 T R I	
4201		122184 CANADA INC					CF						
4601		800 DORCHESTER Q #1430 H3B 1X9											
1001	73056800	11380 AVE DU BOIS DE BOULOGNE					021						
		MICROFICHE 122 F-15											

CODE	COMTE	EMPLACEMENT - NOM, PROFESSION, RÉSIDENCE					CATEGORIE BÂTIMENT	SOCIAIRE		VALEUR EN DOLLARS			MUNICIPAL *	REMARQUES
		NO. CAD.	CADASTRE	SUBDIVISION	FRONT	PROFONDEUR		SUPERFICIE	TERR.	TERR. P. C.	TERRAIN	BÂTISSÉ		
2002 2002	73056800	20 301	216		5000	12200 12190	6,09600							
3001								2A	1	ZB1	21200	50300	71500	T R 1
4201 4601		M AVEDIS LIBARIAN 11360 AV DE BOIS DE BOULOGNE H3M 2X4					1F	1						
1001	73056900	11360 AVE DU BOIS DE BOULOGNE												
2002 2002		20 301	217		5000	12230 12190	6,10600							
3001								2A	1	ZB1	22600	49000	71600	T R 1
4204 4604		M FABIEN GROSSENGER, PROFESSEUR 11360 AV DE BOIS DE BOULOGNE H3M 2X4					1F	1						
7001		MARIE ROLLET												
1001	73057000	11290 AVE DU BOIS DE BOULOGNE												
2002 2004 2999		20 301	P222		400	12225	48900							
		20 301	P221		4600	12225	5,62400							
							6,11300							
3001								2A	1	ZB1	27700	52300	80000	T R 1
4201 4601		M RENE ARCHARD, DIRECTEUR 11290 AV DE BOIS DE BOULOGNE H3M 2X3					1F	1						
1001	73057100	11260 AVE DU BOIS DE BOULOGNE												
2002 2004 2999		20 301	P223		400	12225	48900							
		20 301	P222		4600	12225	5,62400							
							6,11300							
3001								2A	1	ZB1	27700	49700	77400	T R 1
4211 4611		M ANDREAS BESUKI, ADMINISTRATEUR 11260 AV DE BOIS DE BOULOGNE H3M 2X3					1F	1						
1001	73057200	11230 AV DE BOIS DE BOULOGNE												
2102 2109 2999		20 301	P223		4600	12225	5,62400							
		20 301	P224		400	12225	48900							
							6,11300							
3001								2A	1	ZB1	27700	50300	78000	T R 1

CODE	COMPTÉ	EMPLACEMENT - NOM, PROFESSION, RÉSIDENCE					CATEGORIE GABRIEL	SCOLAIRE		VALEUR EN DOLLARS			MUNICIPAL	REMARQUES	
		DIR. CAD.	CADASTRE	SUBDIVISION	FRONT	PROFONDEUR		SUPERFICIE	TERRAIN	BÂTISSE	TOTAL				
4212 4612 7001	73057200	MME RENE JOURDAIN (PAULINE PELGOUIN) 11230 AV DE BOIS DE BOULOGNE H3M 2x3 PONCET					SF	1							
1001 2002 3001	73057300	11188 AVE DU BOIS DE BOULOGNE						1029							
4201 4601	A-173022 08-07-86	20 301 290 6000 8500 5,10000						2A	1 2B1	26300	52100	78400	T R I		
5701 5702		MR PATRICK BALENA 4969 MORTIE PIERREFONDS H8Y 1Z4 ATT MME RITA SASSO 2923 LAKE WESTPARK ODB H9B 2K5 1160 Colinet Des Oyjard H9C 1T7					1A	2							
1001 2002 3001	73057400	11160 AVE DU BOIS DE BOULOGNE						1029							
4201 4601		20 301 288 6000 8500 5,10000						2A	1 2B1	26300	79100	105400	T R I		
1001 2002 2004 2999 3001	73057500	11150 AVE DU BOIS DE BOULOGNE						1029							
4201 4301 4601		20 301 228 5000 8500 4,25000 20 301 P227 900 8500 76500 5,01500						2A	1 2B1	25900	56200	82100	T R I		
1001 2002 3001	73057600	MME CLAUDE PHILIPPE WIENER (MARTE MARGUERITE JEANNOYTE DIT LACHAPELLE) 11150 AV DE BOIS DE BOULOGNE H3M 2X1					SF	2							
1001 2002 3001	73057700	11130 AVE DU BOIS DE BOULOGNE						1029							
4204 4604		20 301 229 5000 8500 4,25000						2A	1 2B1	21950	48100	70000	T R I		
1001	73057700	M FERNAND CARON, INGENIEUR 11130 AV DU BOIS DE BOULOGNE H3M 2X1					1F	1							
		11120 AV DE BOIS DE BOULOGNE						1029							

CODE	COMPTÉ	EMPLACEMENT - NOM, PROFESSION, RÉSIDENCE					CATEGORIE BÂTIMENT	SCOLAIRE		VALEUR EN DOLLARS			MUNICIPAL *	REMARQUES		
		DIV. CAD.	CADASTRE	SUBDIVISION	FRONT	PROFONDEUR		SUPERFICIE	TERR.	P. C.	TERRAIN	BÂTISSE			TOTAL	
2002	73057700	20 301	230		5000	8500	4,25000									
3001								2A	1	2B1	21900	110400	132300	T R I		
4202		MME LUCETTE CANTON, MENAGERE														
4602		11120 AV DE BOIS DE BOULOGNE H3M 2X1														
1001	73057800	11110 AV DE BOIS DE BOULOGNE														
2002		20 301	231		5000	8500	4,25000									
3001								2A	1	2B1	21900	111900	133800	T R I		
4203		M ALDO CALDERONE, MECANICIEN														
4603		11110 AV DE BOIS DE BOULOGNE H3M 2X1														
4204		MME ALDO CALDERONE (ADELINA LIGUORI)														
4604		11110 AV DE BOIS DE BOULOGNE H3M 2X1														
1001	73057900	11100 AVE DU BOIS DE BOULOGNE														
2002		20 301	232		5000	8500	4,25000									
3001								2A	1	2B1	21900	49500	71400	T R I		
4201		MR VAHE ISHKHANIAN														
4601		11100 AV DU BOIS DE BOULOGNE H3M 2X1														
4202		MRS YEPROUHIE ALLAOUIRDIAN-ISHKHANIAN														
1001	73058000	10990 AV DE BOIS DE BOULOGNE														
2002		20 301	233		5000	8500	4,25000									
3001								2A	1	2B1	21900	49500	71400	T R I		
4201		M ANTRANIK PARSEKHIAN														
4601		10990 AV DE BOIS DE BOULOGNE H3M 2X1														
1001	73058100	10960 AVE DU BOIS DE BOULOGNE														
2002		20 301	234		5000	8500	4,25000									
3001								2A	1	2B1	21900	46400	68300	T R I		
4204		MME ALLAN DARRISH (NAJLA GHANTOUS)														
4604		10960 BOIS DE BOULOGNE H3M 2X1														
1001	73058200	10930 AVE DU BOIS DE BOULOGNE														
2002		20 301	235		5000	8500	4,25000									

73057700

IFZI

4201 M. Jean Abdallah

4601 1126 rue Louis de Boullogne H3M 2X1

IFZI

4202 M. Georges Thaurin

CERT.	EFF.	266
7/2/76	13/1/76	

CODE	COMPTÉ	EMPLACEMENT - NOM, PROFESSION, RÉSIDENCE						CATEGORIE RATIFIÉ	SCOLAIRE		VALEUR EN DOLLARS			MUNICIPAL	REMARQUES	
		PARCÉLLE	CADASTRE	DIVISION	FRONT	PROFONDEUR	SURFACE		TERR.	P.C.	TERRAIN	BATISSE	TOTAL			
3001	73058200							2A	1	2B1	21900	49500	71400	T R I		
4204		MME ALBERT HABIB (LAURICE AZIZ)						SF								
4604		10930 BOIS DE BOULOGNE H3M 2X1														
1001	73058300	10900 AVE DU BOIS DE BOULOGNE						02)								
2002		20	301	236	5000	8500	4,25000									
3001								2A	1	2B1	21900	49500	71400	T R I		
4211		M GASTON AREL, PROFESSEUR						SF								
4611		10900 AV DE BOIS DE BOULOGNE H3M 2X1														
1001	73058400	10870 AV DE BOIS DE BOULOGNE						02)								
2002		20	301	237	5000	8500	4,25000									
3001								2A	1	2B1	21900	54300	76200	T R I		
4211		M PIERRE PATENAUDE, C A						SF								
4611		10970 AV DE BOIS DE BOULOGNE H3M 2X1														
1001	73058500	10840 AVE DU BOIS DE BOULOGNE						02)								
2002		20	301	238	5000	8500	4,25000									
3001								2A	1	2B1	21900	44900	66800	T R I		
4201		M HAROUTIUN KAHYAYAN						SF								
4601		10840 AVE BOIS DE BOULOGNE H3M 2X1														
4202		MME MARGUERITE DADIAN-KAHYAYAN						SF								
1001	73058600	10810 AVE DU BOIS DE BOULOGNE						02)								
2002		20	301	239	5000	8500	4,25000									
3001								2A	1	2B1	21900	41800	63700	T R I		
4204		MME RUSSELL ZARBATANY (ELLEN SHATILLA)						SF								
4604		10610 AV DU BOIS DE BOULOGNE H3M 2X1														
1001	73058700	10750 AV DE BOIS DE BOULOGNE														
1002		1555-65 BL HENRI BOURASSA 0														
2002		V.L.	20	301	292	16900	8500	14,36500								
2999								14,36500								
3001								3B	1	2B1	105000	626000	731000	T R I		
		MICROFICHE 122 J-15														

PERMIS D'ÉVALUATION

CODE	COMPTÉ	EMPLACEMENT - NOM, PROFESSION, RÉSIDENCE					CATEGORIE D'IMMEUBLE	SCCLAIRE	VALEUR EN DOLLARS			MUNICIPAL	REMARQUES	
		DIV. CAD.	CADASTRE	DIVISION	FRONT	PROFONDEUR			SUPERFICIE	TERR.	BATISSE			TOTAL
4211	73058700	M	OTTAVIO FERRO, GARAGISTE					1						
4611			10750 AV BOIS DE BOULOGNE #102 H3M 2X1					1						
4212		M	GIUSEPPE FERRO, GARAGISTE					1						
4612			2655 DE SALABERRY H3M 1L1					1						
7601			BL. HENRI BOURASSA											
1001	73059100		10620 AV DE BOIS DE BOULOGNE											
2002			20 301	253-1	4600	8500	3,91000							
2004			20 301	252-2	1150	8500	97700							
2006			20 301	252-1	3050	8500	3,27200							
2009			20 301	251-1	1900	8500	1,61500							
2999							9,77400							
3001								3A	1 2B1	54500	830000	884500	T R I	
4201		M	JOSEPH V E BEAULIEU					1						
4601			185 BL ST ELZEAR O VIKONT LAVAL H7L 3M4					2						
1001	73059200		LOT AV DE BOIS DE BOULOGNE											
2002			20 301	256-1	1200	8500	1,02000							
2004			20 301	255-1	3800	8500	3,23000							
2999							4,25000							
3001								7A	2 2B1	21900		21900	T W I	
4201		DI	FIORE CONSTRUCTION INC					1						
4601			1963 ALFRED LALIBERTE H3M 1X8					1						
6620			PROPRIETE SUJETTE A SURTAXE SUR TERRAIN VAGUE DESSERVI											
1001	73059300		LOT AV DE BOIS DE BOULOGNE											
2002			20 301	257-1	1200	8500	1,02000							
2004			20 301	256-2	3800	8500	3,23000							
2999							4,25000							
3001								7A	2 2B1	21900		21900	T W I	
4201		DI	FIORE CONSTRUCTION INC					1						
4601			1963 ALFRED LALIBERTE H3M 1X8					1						
6620			PROPRIETE SUJETTE A SURTAXE SUR TERRAIN VAGUE DESSERVI											
1001	73059400		LOT AV DE BOIS DE BOULOGNE											
2002			20 301	257-2	3800	8500	3,23000							
2004			20 301	258-1	200	8500	17000							
2999							3,40000							

CODE	COMPTÉ	EMPLACEMENT - NOM, PROFESSION, RESIDENCE						CATEGORIE BÂTIMENT	SCOLAIRE		VALEUR EN DOLLARS			REMARQUES	
		QU. CAD.	CADASTRE	SUBDIVISION	FRONT	PROFONDEUR	SUPERFICIE		TERR. P. C.	TERRAIN	BÂTISSE	TOTAL	MUNICIPAL		
3001	73059400							7A	2	281	17500		17500	TVV 1	
4201		DI FIORE CONSTRUCTION INC						CF							
4601		1963 ALFRED LALIBERTE H3M 1X8													
6620		PROPRIETE SUJETTE A SURTAXE SUR TERRAIN VAGUE DESSERVI													
1001	73059500	LOT AV DE BOIS DE BOULOGNE						001							
2002		20 301	258-2		4000	8500	3,40000								
3001								7A	2	281	17500		17500	TVV 1	
4201		DI FIORE CONSTRUCTION INC						CF							
4601		1963 ALFRED LALIBERTE H3M 1X8													
6620		PROPRIETE SUJETTE A SURTAXE SUR TERRAIN VAGUE DESSERVI													
1001	73059600	LOT AV DE BOIS DE BOULOGNE						001							
2002		20 301	259-1		4200	8500	3,57000								
2004		20 301	258-3		800	8500	68000								
2999							4,25000								
3001								7A	2	281	21900		21900	TVV 1	
4201		DI FIORE CONSTRUCTION INC						CF							
4601		1963 ALFRED LALIBERTE H3M 1X8													
6620		PROPRIETE SUJETTE A SURTAXE SUR TERRAIN VAGUE DESSERVI													
7001		RUE PROJETEE													
1001	73059700	10540 AV DE BOIS DE BOULOGNE													
2002		20 301	262-1		800	8500	68000								
2004		20 301	261-1		4200	8500	3,57000								
2999							4,25000								
3001								1B		281	23700	68000	91700	E19 204-14	
4201		MONTREAL ASSOCIATION FOR THE MENTALLY RETARDED						PA							
4601		8605 BERRI #300 H2P 265													
6001		CENTRE D ACCUEIL SENEAL													
1001	73059800	10530 AVE DU BOIS DE BOULOGNE						001							
2002		20 301	262-2		4000	8500	3,40000								
3001								2A	1	281	17500	67800	85300	T R 1	

COTE	COMPTÉ	EMPLACEMENT - NOM, PROFESSION, RÉSIDENCE						CATEGORIE BÂTIMENT	SCOLAIRE		VALEUR EN DOLLARS			MUNICIPAL	REMARQUES
		DIR. CAD.	CADASTRE	SUBDIVISION	FRONT	PROFONDEUR	SUPERFICIE		CLASSE	P. C.	TERRAIN	BÂTISSE	TOTAL		
4201 4601	73059800	M FRANCOIS RENE MACE 10530 AV BOIS DE BOULOGNE H4N 1K7						1F	1						
1001	73059900	10520 AVE DU BOIS DE BOULOGNE													
2002 2002 2004 2999		20 301 263 4400 8500 3,94200													
		20 301 262-3 200 8500 17000													
3001															
4211 4611		MRS TED HENRY MAID ANDREE PAULE SIKSOU 10520 AV DE BOIS DE BOULOGNE H4N 1K7						SA	1						
1001	73060000	10500 AV DE BOIS DE BOULOGNE													
2002 2002 2006 2006 2999		11 266 3 IRR 58591 440,88800													
		11 P266 66310 IRR 68,81900													
3001															
4211 4311 4611		COLLEGE D ENSEIGNEMENT GENERAL & PROFESSIONNEL DE BOIS DE BOULOGNE 10500 AV DE BOIS DE BOULOGNE H4N 1L3						SF	1						
6001		DROIT DE PASSAGE DE L HYDRO QUEBEC													
1001	73060020	10350 AV DE BOIS DE BOULOGNE													
2002 2002	V.L.	11 351 543 23700 13518 33,37800													
3001															
4201 4601		141233 CANADA INC 450 SHERBROOKE E #120 H2L 1J8						C	1						
1001	73060040	10300 AV DE BOIS DE BOULOGNE													
2002 2002	V.L.	11 351 544 24000 13526 32,95300													
3001															
4201 4601		S R CONSTRUCTION LTEE 2507 MONTARVILLE LONGUEUIL J4L 4C9						CF	2						

73059800

3FI1

4251 Mele Theresa Magrini

4401 10530 av. Bois de l'Inde H4W 1K7

3FI1

4502 Mele Emilie Zarguani

CERT.	EFF.	366
7/16/66	18/1/68	

1981

1980

AB830

CODE	COMPTÉ	EMPLACEMENT - NOM, PROFESSION, RÉSIDENCE					CATEGORIE BÂTIMENT	SCOLAIRE		VALEUR EN DOLLARS			MUNICIPAL *	REMARQUES	
		DEPT CAD	CADASTRE	SUBDIVISION	FRONT	PROFONDEUR		SURFACE	TERR P.C.	TERRAIN	BÂTISSE	TOTAL			
1001	73060060	10250 AV DE BOIS DE BOULOGNE													
2002	V.L.	11 351	545	24000	13535	32,74300									
2002					13526										
3001		VERS0													
4202		MR GASPARD SZENTNER, BUSINESSMAN					1A	2							
4602		224 VARSITY GREEN BAY N W CALGARY ALBERTA T3B 3A8													
4203		MRS FRANK SZENTNER (PIROSCA VARADY)					2A	1							
4603		10250 AV DE BOIS DE BOULOGNE #418 H4N 1K9													
4204		MRS JOSEPH MESZAROS (GIZELLA PETO)					2A	2							
4604		224 VARSITY GREEN BAY N W CALGARY ALBERTA T3B 3A8													
5701		ATT DAKOFIN INVESTMENTS REG D													
5702		10250 AV DE BOIS DE BOULOGNE H4N 1K9													
1001	73060080	10200 AV DE BOIS DE BOULOGNE													
2002	V.L.	11 351	P546	15005	13505	16,46400									
2002				8950	IRR										
3001							3A	1 2B1	91900	1126100	1218000	T R I			
4201		MME MARIA CHAO, HOTESSE					3F	1							
4601		10200 BOIS DE BOULOGNE #509 H4N 1K8													
1001	73060081	10190 AV DE BOIS DE BOULOGNE													
2002		11 351	P546	8950	IRR	16,00000									
2002				15050	13505										
3001							3A	1 2B1	89300	1148700	1238000	T R I			
4201		MME MARIA CHAO, HOTESSE					3F	1							
4601		10200 BOIS DE BOULOGNE #509 H4N 1K8													
7001		DEBUT DE RUE PROJETEE 351-505 ETC													
1001	73060082	LOT AV DE BOIS DE BOULOGNE													
2002		11 P351		3489	13501	4,71100									
2002					13505										
3001							7B	2 2B1	21500		21500	T V V I			
4201		119724 CANADA INC					CF	1							
4601		5775 CH DE LA COTE DES NEIGES H3S 2S9													
5701		ATT RESIDENCES BERLIOZ INC													
5702		5775 CH DE LA COTE DES NEIGES MONTRÉAL H3S 2S9													
6620		PROPRIETE SUJETTE A SURTAXE SUR TERRAIN VAGUE DESSERVI													
		MICROFICHE 122 N-15													


73060060

CFN2

4201 L.S.R. Construction Ltd

4601 2507 Montarville, Boreville J4L 4C9

CERT. 17
270130-214 355



CODE	COMTE	EMPLACEMENT - NOM, PROFESSION, RESIDENCE					CATEGORIE DATIEMENT	SCOLAIRE		VALEUR EN DOLLARS			PRINCIPAL *	REMARQUES	
		DIV. C.P.D.	CADASTRE	SUBDIVISION	FRONT	PROFONDEUR		SUPERFICIE	TERR P. C.	TERRAIN	BATISSE	TOTAL			
1001	73062125	LOT SAUVE 0					7111								
2002	A174018 8.8.86	11	351	P417	230	980					1100				
2002					000	950									
3001							7A	2	2B1	100		100	TVV	1	
4201		ROJAK CORPORATION					CA	2							
4601		1225 HODGE V ST LAURENT H4N 2B5													
4202		ACE HOLDINGS CORPORATION					CA	1							
4602		4770 KENT AV #214 H3W 1H2													
4203		IVANHOE CORP					CA	2							
4603		7101 CH DE LA COTE ST LUC #210 COTE ST LUC H4V 1J2													
6620		PROPRIETE SUJETTE A SURTAXE SUR TERRAIN VAGUE DESSERVI													
1001	73062225	LOT SAUVE 0					7111								
2002	A174018 8.8.86	11	351	P416	3000	IRR					1,57100				
2002					890	8300									
3001							7A	2	2B1	9400		9400	TVV	1	
4201		ROJAK CORPORATION					CA	2							
4601		1225 HODGE V ST LAURENT H4N 2B5													
4202		ACE HOLDINGS CORPORATION					CA	1							
4602		4770 KENT AV #214 H3W 1H2													
4203		IVANHOE CORP					CA	2							
4603		7101 CH DE LA COTE ST LUC #210 COTE ST LUC H4V 1J2													
6620		PROPRIETE SUJETTE A SURTAXE SUR TERRAIN VAGUE DESSERVI													
1001	73062300	LOT RUE PROJETEE					7111								
2002	A174018 8.8.86	11	351	415	3000	8300					2,49300				
2002						8320									
3001							7A	2	2B1	4800		4800	TVV	1	
4201		ROJAK CORPORATION					CA	2							
4601		1225 HODGE V ST LAURENT H4N 2B5													
4202		ACE HOLDINGS CORPORATION					CA	1							
4602		4770 KENT AV #214 H3W 1H2													
4203		IVANHOE CORP					CA	2							
4603		7101 CH DE LA COTE ST LUC #210 COTE ST LUC H4V 1J2													
6620		PROPRIETE SUJETTE A SURTAXE SUR TERRAIN VAGUE DESSERVI													
1001	73062400	LOT RUE PROJETEE					7111								
2002	A174018 8.8.86	11	351	414	3000	8320					2,50000				
2002						8350									
3001							7A	2	2B1	4800		4800	TVV	1	

73062125

IFI

4201 M. Guy Veronique
4601 10355 Kamourague H3L 2L5

CERT	EFF.	405
20/1/84	2/6/84	96

73062225

IFI

4201 M. Guy Veronique
4601 10355 Kamourague H3L 2L5

CERT	EFF.	405
20/1/84	2/6/84	96

73062300

IFI

4201 M. Guy Veronique
4601 10355 Kamourague H3L 2L5

CERT	EFF.	405
20/1/84	2/6/84	96

CODE	COMPTÉ	EMPLACEMENT - NOM, PROFESSION, RÉSIDENCE						CATEGORIE BÂTIMENT	SCOLAIRE	VALEUR EN DOLLARS			MUNICIPAL	REMARQUES	
		BL/DAW	CANASTEE	SUBDIVISION	FRONT	PROFONDEUR	SUPERFICIE			TERRAIN	BÂTISSE	TOTAL			
4201	73062400	ROJAK CORPORATION						CA	2						
4601		1225 HODGE V ST LAURENT H4N 285													
4202		ACE HOLDINGS CORPORATION						CA	1						
4602		4770 KENT AV #214 H3W 1H2													
4203		IVANHOE CORP						CA	2						
4603		7101 CH DE LA COTE ST LUC #210 COTE ST LUC H4V 1J2													
6620		PROPRIETE SUJETTE A SURTAXE SUR TERRAIN VAGUE DESSERVI													
1001	73062500	LOT RUE PROJETEE													
2002	A174018	11	351	413	3000	8350	2,99600								
2002	8-8-86					8290									
3001								7A	2	281	4800		4800	TVV 1	
4201		ROJAK CORPORATION						CA	2						
4601		1225 HODGE V ST LAURENT H4N 285													
4202		ACE HOLDINGS CORPORATION						CA	1						
4602		4770 KENT AV #214 H3W 1H2													
4203		IVANHOE CORP						CA	2						
4603		7101 CH DE LA COTE ST LUC #210 COTE ST LUC H4V 1J2													
6620		PROPRIETE SUJETTE A SURTAXE SUR TERRAIN VAGUE DESSERVI													
1001	73062600	LOT RUE PROJETEE													
2002	A174018	11	351	412	3000	8290	2,97600								
2002	8-8-86					8220									
3001								7A	2	281	4800		4800	TVV 1	
4201		ROJAK CORPORATION						CA	2						
4601		1225 HODGE V ST LAURENT H4N 285													
4202		ACE HOLDINGS CORPORATION						CA	1						
4602		4770 KENT AV #214 H3W 1H2													
4203		IVANHOE CORP						CA	2						
4603		7101 CH DE LA COTE ST LUC #210 COTE ST LUC H4V 1J2													
6620		PROPRIETE SUJETTE A SURTAXE SUR TERRAIN VAGUE DESSERVI													
1001	73062700	LOT RUE PROJETEE													
2002	A174018	11	351	411	3000	8220	2,95800								
2002	8-8-86					8170									
3001								7A	2	281	4800		4800	TVV 1	
4201		ROJAK CORPORATION						CA	2						
4601		1225 HODGE V ST LAURENT H4N 285													
4202		ACE HOLDINGS CORPORATION						CA	1						
4602		4770 KENT AV #214 H3W 1H2													

73062400

IFEI

4201 M. Guy Veronique

4601 10355 Laverdure H3L 2L5

CERT.	EFF.	405.
20/1/80	8/6/80	06

73062500

IFEI

4201 M. Guy Veronique

4601 10355 Laverdure H3L 2L5

CERT.	EFF.	405.
20/1/80	8/6/80	06

73062600

IFEI

4201 M. Guy Veronique

4601 10355 Laverdure H3L 2L5

CERT.	EFF.	405.
20/1/80	8/6/80	06

73062700

IFEI

4201 M. Guy Veronique

4601 10355 Laverdure H3L 2L5

CERT.	EFF.	405.
20/1/80	8/6/80	06

CODE	COMPTÉ	EMPLACEMENT NOM, PROFESSION, RÉSIDENCE						CATEGORIE BÂTIMENT	SCOLAIRE	VALEUR EN DOLLARS			MUNICIPAL	REMARQUES
		CH. LAB.	CADASTRE	SUBDIVISION	FRONT	PROFONDEUR	SUPERFICIE			TERR.	BÂTIMENT	TOTAL		
4203 4603 6620	73062700	IVANHOE CORP 7101 CH DE LA COTE ST LUC #210 COTE ST LUC H4V 1J2 PROPRIETE SUJETTE A SURTAXE SUR TERRAIN VAGUE DESSERVI					CA	2						
1001 2002 2002 3001	73062800 A 174018 8.8.86	LOT RUE PROJETEE 11 351 916 3000 8170 2,45400 8190												
4201 4601 4202 4602 4203 4603 6620		ROJAK CORPORATION 1225 HODGE V ST LAURENT H4N 2B5 ACE HOLDINGS CORPORATION 4770 KENT AV #214 H3R 1H2 IVANHOE CORP 7101 CH DE LA COTE ST LUC #210 COTE ST LUC H4V 1J2 PROPRIETE SUJETTE A SURTAXE SUR TERRAIN VAGUE DESSERVI					CA	2						
							CA	1						
							CA	2						
									7A	2 2B1	4800		4800 TVV 1	
1001 2002 2002 3001	73062900 A 174018 8.8.86	LOT RUE PROJETEE 11 351 409 3000 8190 2,46200 8220												
4201 4601 4202 4602 4203 4603 6620		ROJAK CORPORATION 1225 HODGE V ST LAURENT H4N 2B5 ACE HOLDINGS CORPORATION 4770 KENT AV #214 H3R 1H2 IVANHOE CORP 7101 CH DE LA COTE ST LUC #210 COTE ST LUC H4V 1J2 PROPRIETE SUJETTE A SURTAXE SUR TERRAIN VAGUE DESSERVI					CA	2						
							CA	1						
							CA	2						
									7A	2 2B1	4800		4800 TVV 1	
1001 2002 2002 3001	73063000 A 174018 8.8.86	LOT RUE PROJETEE 11 351 348 3000 8340 2,50500 8360												
4201 4601 4202 4602 4203 4603 6620		ROJAK CORPORATION 1225 HODGE V ST LAURENT H4N 2B5 ACE HOLDINGS CORPORATION 4770 KENT AV #214 H3R 1H2 IVANHOE CORP 7101 CH DE LA COTE ST LUC #210 COTE ST LUC H4V 1J2 PROPRIETE SUJETTE A SURTAXE SUR TERRAIN VAGUE DESSERVI					CA	2						
							CA	1						
							CA	2						
									7A	2 2B1	5100		5100 TVV 1	

73062800

IFEI

4201 M. Guy Veronique
4601 10355 Kamelou H3L 2L5

CERT.	EFF.	405
20/10/80	8/6/80	26

73062900

IFEI

4201 M. Guy Veronique
4601 10355 Kamelou H3L 2L5

CERT.	EFF.	405
20/10/80	8/6/80	26

73063000

IFEI

4201 M. Guy Veronique
4601 10355 Kamelou H3L 2L5

CERT.	EFF.	405
20/10/80	8/6/80	26

AEB70

AEB70

CODE	COMTE	EMPLACEMENT - NOM, PROFESSION, RESIDENCE						CATEGORIE DATUM	SCOLAIRE		VALEUR EN DOLLARS			MUNICIPAL	REMARQUES
		DIV. CAD.	CADASTRE	SUBDIVISION	FRONT	PROFONDEUR	SUPERFICIE		TERR.	F. C.	TERRAIN	BÂTISSE	TOTAL		
1001	73063100	LOT RUE PROJETEE						111							
2002	A-174018	11	351	347	3000	8360									
2502	B-8-86					8380									
3001							7A	2	2B1	5100		5100	TVV 1		
4201		ROJAK CORPORATION						CA	2						
4601		1225 HODGE V ST LAURENT H4N 2B5													
4202		ACE HOLDINGS CORPORATION						CA	1						
4602		4770 KENT AV #214 H3W 1H2													
4203		IVANHOE CORP						CA	2						
4603		7101 CH DE LA COTE ST LUC #210 COTE ST LUC H4V 1J2													
6620		PROPRIETE SUJETTE A SURTAXE SUR TERRAIN VAGUE DESSERVI													
1001	73063200	LOT RUE PROJETEE						111							
2002	A-174018	11	351	346	3000	8380									
2502	B-8-86					8390									
3001							7A	2	2B1	5100		5100	TVV 1		
4201		ROJAK CORPORATION						CA	2						
4601		1225 HODGE V ST LAURENT H4N 2B5													
4202		ACE HOLDINGS CORPORATION						CA	1						
4602		4770 KENT AVE #214 H3W 1H2													
4203		IVANHOE CORP						CA	2						
4603		7101 CH DE LA COTE ST LUC #210 COTE ST LUC H4V 1J2													
6620		PROPRIETE SUJETTE A SURTAXE SUR TERRAIN VAGUE DESSERVI													
1001	73063300	LOT RUE PROJETEE						111							
2002		11	351	P345	960	8390									
2502					1450										
3001							6B		2B1	1800		1800	ED4 204-1		
4204		PROVINCE DE QUEBEC MINS DE LA VOIRIE						9F	1						
4604		75 BL DORCHESTER O #1600 H2Z 1A4													
1001	73064495	11889-85 DES ENCLAVES						104							
2002		20	307	16-1	5000	9000									
3001							2D	1	2B1	21500	107400	128900	TR 1		
4211		M BRUNO CESCUTI, CONTRACTEUR						1F	1						
4611		11889 DESENCLAVES H3M 2W1													
1001	73064500	11903-899 DESENCLAVES						104							

73063100.

IFI/

4201 M. Guy Verreault
4601 10355 (Rondeau) H3L 2L5.

CERT.	REV.	105.
20/10/84	1/8/84	76.

73063200.

IFI/

4201 M. Guy Verreault
4601 10355 (Rondeau) H3L 2L5.

CERT.	REV.	105.
20/10/84	1/8/84	93.

CODE	COMPTE	EMPLACEMENT - NOM, PROFESSION, RÉSIDENCE					SUPERFICIE	CATEGORIE BÂTIMENT	SCCLAIRE		VALEUR EN DOLLARS			MUNICIPAL	REMARQUES	
		DIV. CAD.	CADASTRE	SUBDIVISION	FRONT	PROFONDEUR			TERR.	P.C.	TERRAIN	BÂTISSE	TOTAL			
2002 2002	73064500	20 307	15		5000	10230	5,14200									
3001						10390										
4201 4601								2C	1	2B1	23900	93100	117000	T R 1		
4202 4602																
1001	73064600	11909-05 DESENCLAVES														
2002 2002		20 307	14-2		3750	10140	3,81900									
3001						10230										
4204 4604								2C	1	2B1	17900	78600	96500	T R 1		
1001	73064700	11915-11 DESENCLAVES														
2002 2002		20 307	14-1		1250	10130	1,26700									
2004 2004		20 307	13-2		2500	10070	2,52500									
2999						10130	3,79200									
3001								2C	1	2B1	17800	75300	93100	T R 1		
4204 4604																
1001	73064800	11921-17 DESENCLAVES														
2002 2002		20 307	12-2		1250	10000	1,25100									
2004 2004		20 307	13-1		2500	10020	2,51100									
2999						10070	3,76200									
3001								2C	1	2B1	17900	80400	98300	T R 1		
4204 4604																
1001	73064900	11927-23 DESENCLAVES														
2002 2002		20 307	12-1		3750	9915	3,73400									
3001						10000										
								2C	1	2B1	17800	79900	97700	T R 1		

CODE	NUMÉRIQUE	EMPLACEMENT - NOM, PROFESSION, RÉSIDENCE						CATEGORIE BÂTIMENT	SCOLAIRE		VALEUR EN DOLLARS			MUNICIPAL *	REMARQUES	
		DIV. CAD.	CADASTRE	SUBDIVISION	FRONT	PROFONDEUR	SUPERFICIE		TERR.	P.C.	TERRAIN	BÂTISSÉ	TOTAL			
4204 4604	73064900	MME FERNAND QUINTAL (REGINA GARCEAU) 11927 DESENCLAVES H3M 2W1						SF	1							
1001	73065000	11933-29 DESENCLAVES														
2002 2002		20 307		11-2	3756	9820 9915										
3001							2C	1	2B1	17600	80100	97700	T R I			
4202 4602		MME NORMAND DUSSAULT (DENISE DEPATIE) 11929 DESENCLAVES H3M 2W1						SF	1							
1001	73065100	11939-35 DESENCLAVES														
2002 2002 2004 2004 2999		2C 307		11-1	1250	9810 9820						1,22700				
		2C 307		10-2	2500	9755 9810						2,44600				
												3,67300				
3001							2C	1	2B1	17500	75700	93200	T R I			
4211 4611 4212 4612		M ETTORE CARDINALI 6428 ST DOMINIQUE H2S 3A5 MME ETTORE CARDINALI (JOSEPHINE CACAVALLO) 6428 ST DOMINIQUE H2S 3A5						SF SF	1 1							
5701		11939 DESENCLAVES H3M 2W1														
1001	73065200	11945-41 DESENCLAVES														
2002 2002 2004 2004 2999		20 307		9-2	1250	9665 9700						1,21000				
		20 307		10-1	2500	9700 9755						2,43200				
												3,64200				
3001							2C	1	2B1	17400	75800	93200	T R I			
4204 4604		MR ENZO VITALI, FIN DE CIMENT 11941 DESENCLAVES H3M 2W1						SA	1							
1001	73065300	11951-47 DESENCLAVES														
2002 2002		20 307		9-1	3750	9575 9665						3,60800				
3001							2C	1	2B1	17200	76500	93700	T R I			

COTE	COMTE	EMPLACEMENT - NOM, PROFESSION, RESIDENCE						CATEGORIE BÂTIMENT	SCOLAIRE		VALEUR EN DOLLARS			MUNICIPAL	REMARQUES
		DIV. CAD.	CADASTRE	SUBDIVISION	FRONT	PROFONDEUR	SUPERFICIE		TERR. P.C.	TERRAIN	BÂTISSE	TOTAL			
4201 4601 4202	73065300	MME LINDA BROCHU 11951 DESENCLAVES H3M 2#1 M ANDRE FORGET													
1001	73065400	11953-57 DESENCLAVES													
2002 2002		20 307 8		5000	9490 9775	4,76000									
3001															
4202 4602		M NICOLA CIPIRO, CHAUFFEUR 11953 DESENCLAVES H3M 2#1													
1001	73065500	11965-61 DESENCLAVES													
2002		20 307 7-2		3750	9000	3,37500									
3001															
4201 4601		M GEORGIOS GEORGE PLIANOS 11965 DESENCLAVES H3M 2#1													
1001	73065600	11973-69 DESENCLAVES													
2002 2004 2999		20 307 7-1 20 307 6-2		1250 2500	9000 9000	1,12500 2,25000 3,37500									
3001															
4212 4612		M BERNARD ROCHER, VENDEUR 11969 DESENCLAVES H3M 2#1													
1001	73065700	11981-77 DESENCLAVES													
2002 2002 2004 2999		20 307 5-2 20 307 6-1		1250 2500	9260 9275 9000	1,15800 2,25000 3,40800									
3001															
4211 4611		M AUGUSTINO PATERNIANI, JOURNALIER 11981 DESENCLAVES H3M 2#1													
1001	73065800	11989-85 DESENCLAVES													
2002 2002		20 307 5-1		3750	9230 9260	3,46700									

VERSO

73665100

8 F 21

4401 Mme. Lucia Lauricaga - Cirine
4606 11953 Des Enclaves #13 M 241

CERT.	REF.	
17/2/85	16/10/85	362

(181)

SC 1 20

195 11953 13 M 241

(181)

SC 1 20

195 11953 13 M 241

(181)

SC 1 20

195 11953 13 M 241

(181)

SC 1 20

195 11953 13 M 241

(181)

(181)

(181)

CODE	COMPTÉ	EMPLACEMENT - NOM, PROFESSION, RÉSIDENCE					CATEGORIE BÂTIMENT	SCOLAIRE		VALEUR EN DOLLARS			MUNICIPAL	REMARQUES	
		DIV. CAD.	CADASTRE	SUBDIVISION	FRONT	PROFONDEUR		SUPERFICIE	TERR. P. C.	TERRAIN	BÂTISSE	TOTAL			
3501	73065800														
4211 4611		M		ATTILIO POZZI, JOURNALIER 245 DE BEAUHARNOIS H2N 1K4			IF								
1001	73065900			11995-91 DESENCLAVES											
2002 2002	A-116597 12-3-86.		20	307	19	4000	9160 9230	3,67800							
3001															
4201 4601		M		ALBERT CROISETIÈRE 11991 DESENCLAVES H3M 2W1			IF								
7001 7002				DE SALABERRY VIEL											
1001	73066000			12125 DESENCLAVES											
2002			20	306	P13	5000	6500	3,25000							
3001															
4201 4601		MME		CECILE VILLENEUVE DESTROISMAISONS 12125 DESENCLAVES H3M 2W2			BF								
1001	73066100			12135 DESENCLAVES											
2002 2002			20	306	12	5000	9740 9870	4,90200							
3001															
4201 4601 4202		M		PAUL HENRI DUGAL 12135 DES ENCLAVES H3M 2W2			IF								
		MME		LILIANE LEFEBVRE-DUGAL			2F								
1001	73066200			12145 DESENCLAVES											
2002 2002			20	306	11	5000	9610 9740	4,83700							
3001															
4201 4601		MME		MARGUERITE LÉONARD LAFLECHE 12145 DES ENCLAVES H3M 2W2			2F								
1001	73066300			12155 DESENCLAVES											

73065900.

IFI

4201 - M. Louis Lafitte

4601 3000 St. Louis H. 25 2/2

5000 Blvd. Levesque St. H. 25 2/2
4202 Mlle. Lucie de Tullio F1022 (24-11-96) B

CERT.	EFF.	...
1/15/20	1/16/20	380.

AN

EP

AN

EP

AN

EP

CODE	COMPTÉ	EMPLACEMENT - NOM PROFESSION, RÉSIDENCE					SUPERFICIE	CATEGORIE D'IMMEUBLE	SCOLAIRE		VALEUR EN DOLLARS			MUNICIPAL	REMARQUES	
		DIV. CAD.	CADASTRE	SUBDIVISION	FRONT	PROFONDEUR			TERR. P. C.	TERRAIN	BÂTISSE	TOTAL				
2002	73066300	20	306	P9	1000	9443	94600									
2002						9470										
2004		20	306	10	5000	9470	4,77000									
2004						9610										
2999							5,71600									
3001								2A	1	2B1	22700	45900	68600	T R I		
4201		MR KVEN DER KWOK						1A								
4601						12155 DES ENCLAVES H3M 2W2										
4202		MRS KVEN DER KWOK (FONG YU LAN)						2A								
4602						12155 DES ENCLAVES H3M 2W2										
1001	73066400	12175 DESENCLAVES						1043								
2002		20	306	P9	4000	9335	3,75500									
2002						9443										
3001								2A	1	2B1	15000	36400	51400	T R I		
4201		MME LOUIS PHILIPPE TALBOT (NOELLA ST PIERRE)						0F								
4601						12175 DESENCLAVES H3M 2W2										
1001	73066500	12185 DESENCLAVES						1043								
2002		20	306	8	5000	9175	4,62000									
2002						9335										
3001								2A	1	2B1	18300	44100	62400	T R I		
4211		M ALCIDE CHARTIER, RENTIER						1F								
4611						12185 DESENCLAVES H3M 2W2										
1001	73066600	12197-95 DESENCLAVES						1043								
2002		20	306	7	5000	9015	4,54800									
2002						9175										
3001								2B	1	2B1	17900	62000	79900	T R I		
4204		M XAVIER BROCHU, JOURNALIER						1F								
4604						12197 DESENCLAVES H3M 2W2										
1001	73066700	12207-05 DESENCLAVES						1043								
2002		20	306	6	5000	8875	4,97200									
2002						9015										
3001								2B	1	2B1	17700	70500	88200	T R I		

CODE	COMPTE	EMPLACEMENT - NOM, PROFESSION, RÉSIDENCE						CATEGORIE BÂTIMENT	SCOLAIRE		VALEUR EN DOLLARS			MUNICIPAL	REMARQUES
		DIV. CAD.	CADASTRE	SUBDIVISION	FRONT	PROFONDEUR	SUPERFICIE		TERR.	P. C.	TERRAIN	BÂTISSE	TOTAL		
4204 4604	73066700	M													
1001 2002 2002	73066800 7161605														
3001															
4201 4601 4202 4203 4204		MME													
1001 2002 2002	73066900														
3001															
4203 4603		M													
1001 2002 2002	73067000														
3001															
4201 4601 4202 4602		M													
1001 2002 2002	73067100														
3001															
4201 4601		M													
1001 2002 2002	73067200														
3001															
4201 4601		M													
1001															

73066800.

1F31

4201 M. Pierre Delisle

4401 12215 Deschamps H3M 2W2

2F21

4302 Monseigneur Richard

CERT	EP	24
27/08/2017		

CODE	COMPTE	EMPLACEMENT - NOM, PROFESSION, RÉSIDENCE					CATEGORIE BÂTIMENT	SCOLAIRE		VALEUR EN DOLLARS			MUNICIPAL	REMARQUES	
		DIV CAD	CADASTRE	SUBDIVISION	FRONT	PROFONDEUR		SUPERFICIE	TERR P/C	TERRAIN	BÂTISSE	TOTAL			
2302 2002	73067200	20 306	16		5000	7985 8160	4,03600								
3001								20	1 2B1	16000	93300	109300	T R 1		
4207 4607		MME ANTONIO MAILLE (ALICE LAPOINTE) 12255 DESENCLAVES H3M 2W2					8F	1							
1001	73067300	12275 DESENCLAVES													
2002 2002 2004 2004 2999		20 306	15-3		4000	7860 7985 7800 7860	3,16800 1,56700 4,73500								
3001								2A	1 2B1	18800	31800	50600	T R 1		
4204 4604		M JEROME HOULE, TECHNICIEN 12275 DES ENCLAVES H3M 2W2					1F	1							
1001	73067400	12285 DESENCLAVES													
2002 2002 2004 2004 2599		20 306	15-1		4000	7610 7750 7750 7800	3,08000 1,55500 4,63500								
3001								2A	1 2B1	18400	32200	50600	T R 1		
4201 4601 4202		M DAVID MARCELIN MARC 12285 DES ENCLAVES H3M 2W2 MME MARIE GEORGES C JEAN					1F 2F	1 1							
7001 7002 7003		GOUIN TRAVERSEZ GOUIN													
1001	73067500	12276-80 DESENCLAVES													
2002 2002		20 313	19		5000	8767 8672	4,35900								
3001								2C	1 2B1	17300	70700	88000	T R 1		
4201 4601 4212		MME ALICIA SANZ-NAVARRO <i>12278 Desenclaves H3M 2W3</i> 1600 ROBERT CHARRONNEAU 4300 H3M 2W1 F1222 (12-9-85) 4822 M JOSE NAVARRO <i>4822</i>					2F 1F	1 1							
1001	73067600	12270-72 DESENCLAVES													

CODE	COMPTÉ	EMPLACEMENT - NOM, PROFESSION, RÉSIDENCE					CATEGORIE BÂTIMENT	SCOLAIRE		VALEUR EN DOLLARS			MUNICIPAL	REMARQUES
		DIV. CAD.	CADASTRE	SUBDIVISION	FRONT	PROFONDEUR		SUPERFICIE	TERR.	P. C.	TERRAIN	BÂTISSE		
2002	73067600	20	313	18	5000	8862	4,40900							
2002						8767								
3001								2B	1	2B1	17400	62400	79800	T R I
4201		M JEAN PAUL ADAM												
4601		12270 DES ENCLAVES H3M 2*3												
1001	73067700	12260 DESENCLAVES												
2002		20	313	1	5000	8957	4,45500							
2002						8862								
3001								2B	1	2B1	17700	62200	79900	T R I
4204		M JACQUES PERRON, APP MENUISIER												
4604		12260 DESENCLAVES H3M 2*3												
1001	73067800	12250-52 DESENCLAVES												
2002		20	313	2	5000	9052	4,50200							
2002						8957								
3001								2B	1	2B1	17800	58000	75800	T R I
4201		MME SUZANNE DUBREUIL												
4601		10329 TANGUAY H3L 360 12250 des Enclaves H3M 2*3 P1222 # 7844 Jc. 19-9-85												
1001	73067900	12240-42 DESENCLAVES												
2002		20	313	3	5000	9147	4,55000							
2002						9052								
3001								2B	1	2B1	18000	58900	76900	T R I
4204		M FRANCOIS PERRON, JOURNALIER												
4604		12242 DESENCLAVES H3M 2*3												
1001	73068000	12230 DESENCLAVES												
2002		20	313	4	5000	9242	4,59700							
2002						9147								
3001								2A	1	2B1	18300	37000	55300	T R I
4201		M ANDRE COURBON												
4601		12230 DESENCLAVES H3M 2*3												
1001	73068100	12220 DESENCLAVES												
		MICROFICHE 122 K-16												

TABLEAU D'ÉVALUATION

CODE	COMPTÉ	EMPLACEMENT - NOM, PROFESSION, RESIDENCE					CATEGORIE BÂTIMENT	SCOLAIRE		VALEUR EN DOLLARS			MUNICIPAL	REMARQUES	
		DIV. C/O	CADASTRE	SUBDIVISION	FRONT	PROFONDEUR		SUPERFICIE	TERR	P.C.	TERRAIN	BÂTISSE			TOTAL
2002 2002	73068100	11 313	5		5000	9337 9292	4,64500								
3001								2A	1 2B1	18400	32200	50600	T R 1		
4204 4604		M MAURICE STOICHEFF, TECHNICIEN 12220 DESENCLAVES H3M 2#3					IF	1							
1001	73068200	12210 DESENCLAVES													
2002 2002		20 313	6		5000	9432 9337	4,69200								
3001								2A	1 2B1	18600	37400	56000	T R 1		
4211 4611		M JEAN PIERRE HEBERT 12210 DESENCLAVES H3M 2#3					IF	1							
4212 4612		MME JEAN PIERRE HEBERT (MARGUERITE LEDUC) 12210 DESENCLAVES H3M 2#3					MF	1							
1001	73068300	12200 DESENCLAVES													
2002 2002		11 313	7		5000	9527 9432	4,73900								
3001								2A	1 2B1	15800	39600	58400	T R 1		
4201 4601		M PIERRE ARCHAMBAULT 12200 DES ENCLAVES H3M 2#3					IF	1							
1001	73068400	12190 DESENCLAVES													
2002 2002		20 313	8		5000	9622 9527	4,78700								
3001								2A	1 2B1	18900	38300	57200	T R 1		
4204 4604		MME ROGER BIGUE (MARIE R BOULEY) 12190 DESENCLAVES H3M 2#3					SF	1							
1001	73068500	12180 DESENCLAVES													
2002 2002		20 313	10		5000	9812 9717	4,88200								
2004 2004 2999		20 313	9		5000	9717 9622	4,83400								
3001							4,71600	2A	1 2B1	38500	57500	96000	T R 1		

NUMÉRO	COMPTÉ	EMPLACEMENT - NOM, PROFESSION, RESIDENCE					CATEGORIE BÂTIMENT	SCOLAIRE		VALEUR EN DOLLARS			MUNICIPAL	REMARQUES	
		CAD.	CADASTRE	SUBDIVISION	FRONT	PROFONDEUR		SUPERFICIE	TERR.	P.C.	TERRAIN	BÂTISSE			TOTAL
4201 4601 4202 4602	73068500	M													
							1F								
							2F								
1001 2002 2102	73068600														
3001 4204 4604							5F								
1001 2002 2602	73068700														
3001 4204 4604							1F								
1001 2002 2602	73068800														
3001 4204 4604							1F								
1001 2002 2602	73068900														
3001 4201 4601							1F								
7001 7002 7003															

CERT.	EFF.	
07/11	15/07	83
80	80	14

CERT.	EFF.	320.
13/1/80	11/1/80	

ROLE D'ÉVALUATION DES IMMEUBLES POUR L'EXERCICE FINANCIER 1986

VILLE DE MONTRÉAL

CODE	COMPTÉ	EMPLACEMENT - NOM, PROFESSION, RESIDENCE						CATEGORIE BÂTIMENT	ÉCOLAIRE		VALEUR EN DOLLARS			MUNICIPAL	REMARQUES
		AV. PAR.	CADASTRE	ÉLÉVATION	FRONT	PROFONDEUR	SUPERFICIE		TERR.	P.C.	TERRAIN	BÂTISSE	TOTAL		
1001	73069000	11960-86 DES ENCLAVES						1049							
2002		20	311	17-1	5190	11893									
2002					5203	12018									
3001								20	1	2B1	26500	151600	178100	T R I	
4201		MME ANDREUCCIA GUERRIERO-SELLITTO						2							
4601		11966 DES ENCLAVES H3M 2V9													
4202		MME NICOLINA SELLITTO						3F							
1001	73069050	11970-76 DES ENCLAVES						1049							
2001		20	311	17-2	1791	12018									
2001					1742	12060									
2002		20	311	16	3400	12060									
2002						11925									
2999											6,17500				
3001								20	1	2B1	26400	151700	178100	T R I	
4201		M GAETANO MERCADANTE						1							
4601		11970 DES ENCLAVES H3M 2V9 F1275364(27-5-80)cc													
1001	73069100	11960-62 DES ENCLAVES						1049							
2002		20	311	15	3250	12000									
3001								2B	1	2B1	16500	86500	103000	T R I	
4212		M GINO SADORI, JARDINIER						1F							
4612		11960 DES ENCLAVES H3M 2V9													
4213		MME GINO SADORI (ANITA COHEN)						4F							
4613		11960 DES ENCLAVES H3M 2V9													
1001	73069200	11950-52 DES ENCLAVES						1049							
2002		20	311	14	3250	12000									
3001								2B	1	2B1	16500	89900	106400	T R I	
4212		M FRANK SADORI, JARDINIER						1F							
4612		11952 DES ENCLAVES H3M 2V9													
4213		MME FRANK SADORI (ANNA GARGIULO)						4F							
4613		11952 DES ENCLAVES H3M 2V9													
1001	73069300	11946 DESENCLAVES						1049							
2002		20	311	13	3750	12099									
2002						12000									
3001								2C	1	2B1	19100	88200	107300	T R I	
		MICROFICHE 122 N-16													

REV. D'ÉVALUATION

D.L.C.A.	COMPTÉ	EMPLACEMENT - NOM, PROFESSION, RESIDENCE					CATÉGORIE BÂTIMENT	SCOLAIRE		VALEUR EN DOLLARS			MUNICIPAL	REMARQUES
		EN CAD.	CADASTRE	SUBDIVISION	FRONT	PROFONDEUR		SUPERFICIE	TERR.	BÂTISSE	TERRAIN	BÂTISSE		
4202 4602	73069300	MR KOSMAS GIANNPOULOS, FURRIER					1A							
		11946 DES ENCLAVES H3M 2F1												
1001	73069400	11942 DESENCLAVES					1043							
2002 2002		20 311 12			3750	12198 12099								
3001							2C	1	2B1	19300	86000	107300	T R 1	
4201 4601		M JIM MAGDALENOS					1							
		11942 DES ENCLAVES #1 H3M 2V9												
1001	73069500	11936 DESENCLAVES					1043							
2002 2002		20 311 11			3750	12296 12198								
3001							2C	1	2B1	19300	85200	104500	T R 1	
4211 4611		M CLAUDE LAURIN, AGENT					1F							
		11936 DES ENCLAVES H3M 2V9												
1001	73069600	11932 DESENCLAVES					1043							
2002 2002		20 311 10			3750	12394 12294								
3001							2C	1	2B1	19400	85100	104500	T R 1	
4201 4601		M JEAN RENE SABOURIN					1F							
4202 4602		11932 DES ENCLAVES #1 H3M 2V9												
		MME GUYLAINE SIGOUIN					2F							
		11932 DES ENCLAVES #1 H3M 2V9												
1001	73069700	11926 DESENCLAVES					1043							
2002 2002		20 311 9			3750	12492 12394								
3001							2C	1	2B1	19400	85100	104500	T R 1	
4204 4604		MR DOMINIK GURKLYS, MECHANIC					1A							
		11926 DESENCLAVES #1 H3M 2V9												
1001	73069800	11922 DESENCLAVES					1043							
2002 2002		20 311 8			3750	12590 12492								

CODE	COMPTÉ	EMPLACEMENT - NOM, PROFESSION, RÉSIDENCE						CATEGORIE BÂTIMENT	SCOLAIRE		VALEUR EN DOLLARS			MUNICIPAL *	REMARQUES	
		NO. CAD.	CADASTRE	SUBDIVISION	FRONT	PROFONDEUR	SUPERFICIE		TAUX	TERR. P.C.	TERRAIN	BÂTISSE	TOTAL			
3001	73069800							2C	1	281	19400	85100	104500	T R I		
4201		MR CLIFFORD CUMMINGS						1A								
4601		11922 DES ENCLAVES #1 H3M 2V9														
4202		MRS CLIFFORD CUMMINGS (MARY BARD)						5A								
4602		11922 DES ENCLAVES #1 H3M 2V9														
1001	73069900							204								
2002		20 311	7		3750	12686										
2002						12590										
3001								2C	1	281	19400	90800	110200	T R I		
4204		M HERVAY MCLEAN, VENDEUR						1F								
4604		11916 DESENCLAVES #1 H3M 2V9														
1001	73070000							204								
2002		20 311	6		3750	12786										
2002						12668										
3001								2C	1	281	19400	85100	104500	T R I		
4203		M ANDRE PILIERE, COMMIS						1F								
4603		11912 DESENCLAVES #1 H3M 2V9														
4204		MME ANDRE PILIERE (PIERRETTE LAMY)						5F								
4604		11912 DESENCLAVES #1 H3M 2V9														
1001	73070100							204								
2002		20 310	16		310	12884										
2002						13050										
2004		20 311	5		3492	13050										
2004					1100	12766										
2599																
3001								2C	1	281	19700	85300	105000	T R I		
4201		MR VASILOS BITZILOS						1A								
4601		11904 DES ENCLAVES H3M 2V9														
4202		MRS VASILOS BITZILOS (ALEXANDRA MAKRIS)						2A								
4602		11904 DES ENCLAVES H3M 2V9														
1001	73070200							204								
2002		20 310	15		3750	12982										
2002						12884										
3001								2C	1	281	19600	79000	98600	T R I		

CODE	COMPTÉ	EMPLACEMENT - NOM, PROFESSION, RÉSIDENCE					CATEGORIE BÂTIMENT	SCOLAIRE		VALEUR EN DOLLARS			MUNICIPAL	REMARQUES	
		QUÉBEC	CADASTRE	SUBDIVISION	FRONT	PROFONDEUR		SUPERFICIE	TERR. P.C.	TERRAIN	BÂTISSÉ	TOTAL			
4204 4604	73070200	MME ROGER PARADIS (CLAIRE PARANT) 11900 DESENCLAVES H3M 2V9					SF	1							
1001	73070300	11896 DESENCLAVES													
2002 2002 2004 2004 2999		20 310	P14	3750	13080	4,88700									
		20 310	P13	1250	13112	1,63700									
					13080	6,52400									
3001							2C	1 2B1	26900	96600	123000	T R I			
4201 4601		MME MARIE THERÈSE MARTEL 11896 DESENCLAVES #1 H3M 2V9					SF	1							
1001	73070400	11892 DESENCLAVES													
2002 2002 2004 2004 2999		20 310	P13	2500	13178	3,28600									
		20 310	P12	1250	13112	1,64900									
					13178	4,93500									
3001							2C	1 2B1	19800	90900	110700	T R I			
4211 4611		M MURIEL JETTE, TECHNICIEN 11892 DESENCLAVES #3 H3M 2V9					SF	1							
1001	73070500	11886 DESENCLAVES													
2002 2002 2004 2004 2999		20 310	P11	1250	13306	1,66200									
		20 310	P12	2500	13276	3,31100									
					13210	4,97300									
3001							2C	1 2B1	19700	84600	104300	T R I			
4204 4604		M ROLAND LEFEBVRE, RENTIER 11886 DESENCLAVES #1 H3M 2V9					SF	1							
1001	73070600	11882 DESENCLAVES													
2002 2002 2004 2004 2999		20 310	P10	1250	13406	1,67400									
		20 310	P11	2500	13374	3,33500									
					13308	5,00900									
3001							2C	1 2B1	19800	78800	98600	T R I			

CODE	COMPTE	EMPLACEMENT - NOM, PROFESSION, RESIDENCE						CATEGORIE BÂTIMENT	SCOLAIRE		VALEUR EN DOLLARS			MUNICIPAL	REMARQUES
		DIV CAD	CADASTRE	SUBDIVISION	FRONT	PROFONDEUR	SUPERFICIE		TERR	F. C.	TERRAIN	BÂTISSE	TOTAL		
4201 4601	73070600	M													
1001	73070700														
2002 2002 2004 2004 2999															
3001															
4212 4612		M													
1001	73070800														
2002 2002 2004 2004 2999															
3001															
4204 4604		M													
1001	73070900														
2002 2002															
3001															
4201 4601 4202		M													
7001 7002 7003															
1001	73070977														
2002 2002															
3001															

SERVICE D'ÉVALUATION

CODE	COMPTÉ	EMPLACEMENT - NOM, PROFESSION, RESIDENCE					CATEGORIE BÂTIMENT	SCOLAIRE	VALEUR EN DOLLARS			MUNICIPAL	REMARQUES			
		DIV. CAD.	CADASTRE	SUBDIVISION	FRONT	PROFONDEUR			SUPERFICIE	TERR. P.C.	TERRAIN			BATISSE	TOTAL	
4203 4403	73070977	M ANTONIO PADLUCCI, COMPTABLE					3F									
		10825 JACQUES BIZARD H3M 2W6														
1001	73070979	10835 JACQUES BIZARD														
2002		20 309 57-1		2585		6018					1,55600					
2002						6023										
2004		20 309 56-3		595		6023					35800					
2004						6025										
2999											1,91400					
3001								2A	1 281	9800	66900	76700	T R 1			
4201 4601 4202 4602		M FRANCESCO GENTILE 10835 JACQUES BIZARD H3M 2W6 MME ALDA POMBO 10835 JACQUES BIZARD H3E 2W6					3F 2F									
1001	73070981	10845 JACQUES BIZARD														
2002		20 309 56-2		3180		6025					1,91700					
2002						6032										
3001								2A	1 281	9900	68600	78500	T R 1			
4204 4604 4205 4605		M ANDRE BELANGER, PSYCHOLOGUE 10845 JACQUES BIZARD H3M 2W6 MME VIVIANE SABA 10845 JACQUES BIZARD H3M 2W6					3F 3F									
1001	73070983	10855 JACQUES BIZARD														
2002		20 309 56-1		1125		6025					67900					
2002						6034										
2004		20 309 55-2		2055		6034					1,24100					
2004						6090										
2999											1,92000					
3001								2A	1 281	9900	66800	76700	T R 1			
4203 4603		MR FRANK YIP, COOK 10855 JACQUES BIZARD H3M 2W6					1A									
1001	73070986	10865 JACQUES BIZARD														
2002		20 309 55-1		2845		6040					1,72000					
2002						6048										
2004		20 309 54-3		335		6048					20300					
2004						6050										
2999											1,92300					
3001								2A	1 281	9900	71700	81600	T R 1			

CODE	COMTE	EMPLACEMENT - NOM, PROFESSION, RÉSIDENCE					CATEGORIE BÂTIMENT	SCOLAIRE	VALEUR EN DOLLARS			MUNICIPAL	REMARQUES	
		DIV. CAD.	CADASTRE	SUBDIVISION	FRONT	PROFONDEUR			SURFACE	TERR. P. C.	TERRAIN			BÂTISSSE
4203 4603 4204 4604	73070986	M DOMENICO ABBATEMARCO, GERANT 10865 JACQUES BIZARD			H3M 2#6	1F	1							
		MME DOMENICO ABBATEMARCO (ANNA VALENTE) 10865 JACQUES BIZARD			H3M 2#6	2F	1							
1001	73070988	10875 JACQUES BIZARD					02)							
2002 2002		20 309 54-2		3180	6050 6057						1,92500			
3001							2A	1 2B1	9900	68000	77900	T R I		
4203 4603 4204 4604		M FRANCISCO MONTAGUDO 10875 JACQUES BIZARD			H3M 2#6	1F	1							
		MME FRANCISCO MONTAGUDO (LOUISE DESROSIERES) 10875 JACQUES BIZARD			H3M 2#6	2F	1							
1001	73070991	10885 JACQUES BIZARD					02)							
2002 2002		20 309 54-1		1365	6057 6060						83900			
2004 2004		20 309 53-1		708	6060 6065						37700			
2006 2006		20 308 96-2		1087	6065 6068						71200			
2999				1259							1,92800			
3001							2A	1 2B1	9900	66800	76700	T R I		
4203 4603 4204 4604 4205 4605		MME MADELEINE LEBEUF 10885 JACQUES BIZARD			H3M 2#6	3F	1							
		MME CLAIRE LEBEUF 10885 JACQUES BIZARD			H3M 2#6	3F	1							
		MME MARIETTE LEBEUF 10885 JACQUES BIZARD			H3M 2#6	3F	1							
1001	73070993	10895 JACQUES BIZARD					02)							
2002 2002		20 308 96-1		3200	6068 6075						1,92000			
3001							2A	1 2B1	9900	70500	80400	T R I		
4203 4603		M JOSEPH HADDAD, EPICIER 10895 JACQUES BIZARD			H3M 2#6	1F	1							
1001	73071000	10899 JACQUES BIZARD					02)							
2002 2002	9179/26 30-10-86	20 308 62-2-1		3850 3970	8000						3,12800			
3001							2A	1 2B1	16200	82600	98800	T R I		

CODE	COMPTÉ	EMPLACEMENT - NOM, PROFESSION, RÉSIDENCE					CATEGORIE BÂTIMENT	SCOLAIRE		VALEUR EN DOLLARS			MUNICIPAL *	REMARQUES		
		DIV. CAD.	CADASTRE	SUBDIVISION	FRONT	PROFONDEUR		SUPERFICIE	TERR. P. C.	TERRAIN	BAYESE	TOTAL				
4201 4601	73071000	M SYLVAIN ROLETTE 10899 JACQUES BIZARD	H3M 2W6				3F									
		VERSO														
1001	73071100	10909 JACQUES BIZARD					3023									
2002 2004 2006 2999		20 308 62-1 20 308 62-2-2 20 308 61-2-1	100 1900 1850	8000 8000 8000	8000 1,52000 1,46000	3,08000										
3001							2A	1	2B1	15600	82700	98500	T R 1			
4213 4613		MR SAMMY BLANDER, EXECUTIVE 10909 JACQUES BIZARD	H3M 2W6				1A									
1001	73071200	10911 JACQUES BIZARD					3023									
2002 2002		20 308 61-2-2	3050 3850	IRR 8000	3,02300											
3001							2A	1	2B1	15500	82600	98100	T R 1			
4201 4601 4202		MR REBERT TOUSSAINT 10911 JACQUES BIZARD MME MARIE-CLAUDE SAINT-CYR	H3M 2W6				1F 3F									
1001	73071300	10921 JACQUES BIZARD					3023									
2002 2002 2004 2004 2006 2006 2008 2008 2010 2010 2012 2012 2999		20 308 60-2-P2 20 308 60-2-1 20 308 60-3 20 308 61-1-2 20 308 61-2-3 20 308 61-1-1	300 4580 1415 6000 3460 200 418 418 200 800 300	4260 12350 IRR 7110 6210 1790 1432 6210 6568 1432 2090	98000 3,55500 1,07400 3200 12800 5700	5,82600										
3001							2A	1	2B1	24500	85000	109500	T R 1			
4212 4612		MR KARKOUR G MOURADIAN, GARAGE OWNER 10921 JACQUES BIZARD	H3M 2W6				1A									
1001	73071400	10933 JACQUES BIZARD					3023									
2002 2002		20 308 59-1-2	600 1800	7500 5690	1,24100											
		MICROFICHE 122 F-17														

73071000

IAII

4201 M. Yaim Anzak
4601 10899 Jacques Binard Hsm 2w6

3AII

4202 Mlle Messy Aldebran

CRIT.	EXP.	13
18/12/24	30/02/25	76

DE	1007	
DE	1008	
DE	1009	
DE	1010	
DE	1011	
DE	1012	
DE	1013	
DE	1014	
DE	1015	
DE	1016	
DE	1017	
DE	1018	
DE	1019	
DE	1020	
DE	1021	
DE	1022	
DE	1023	
DE	1024	
DE	1025	
DE	1026	
DE	1027	
DE	1028	
DE	1029	
DE	1030	
DE	1031	
DE	1032	
DE	1033	
DE	1034	
DE	1035	
DE	1036	
DE	1037	
DE	1038	
DE	1039	
DE	1040	
DE	1041	
DE	1042	
DE	1043	
DE	1044	
DE	1045	
DE	1046	
DE	1047	
DE	1048	
DE	1049	
DE	1050	
DE	1051	
DE	1052	
DE	1053	
DE	1054	
DE	1055	
DE	1056	
DE	1057	
DE	1058	
DE	1059	
DE	1060	
DE	1061	
DE	1062	
DE	1063	
DE	1064	
DE	1065	
DE	1066	
DE	1067	
DE	1068	
DE	1069	
DE	1070	
DE	1071	
DE	1072	
DE	1073	
DE	1074	
DE	1075	
DE	1076	
DE	1077	
DE	1078	
DE	1079	
DE	1080	
DE	1081	
DE	1082	
DE	1083	
DE	1084	
DE	1085	
DE	1086	
DE	1087	
DE	1088	
DE	1089	
DE	1090	
DE	1091	
DE	1092	
DE	1093	
DE	1094	
DE	1095	
DE	1096	
DE	1097	
DE	1098	
DE	1099	
DE	1100	

CODE	COMPTÉ	EMPLACEMENT - NOM, PROFESSION, RÉSIDENCE					CATEGORIE BÂTIMENT	SCOLAIRE		VALEUR EN DOLLARS			MUNICIPAL	REMARQUES	
		DIV. CAD.	CADASTRE	SUBDIVISION	FRONT	PROFONDEUR		SUPERFICIE	TERR. P. I. C.	TERRAIN	BÂTISSE	TOTAL			
2004	73071400	20 306	59-2	IRR	2170	11000									
2004					2110										
2006		20 308	60-1		5699	1,06900									
2006				3760	6820										
2008		20 308	60-2-P2	1135	IRR	2,42700									
2008				1420	IRR										
2999						4,84700									
3001							2A	1 2B1	21900	82700	104600	T R I			
4212		M LIONEL COLLIN, COMPTABLE													
4612		10933 JACQUES BIZARD H3M 2#6													
1001	73071500	10949 JACQUES BIZARD													
2002		20 308	58-2-2	850	7500	63800									
2004		20 308	59-1-1	3450	7500	2,56700									
2999						3,22500									
3001							2A	1 2B1	16600	82600	99200	T R I			
4212		M DOMINIC FIORITO, SUPERINTENDANT													
4612		10949 JACQUES BIZARD H3M 2#6													
1001	73071700	10955 JACQUES BIZARD													
2002		20 308	58-2-1	100	7500	7500									
2004		20 308	57-2-2	500	7500	37500									
2006		20 308	58-1	4300	7500	3,22500									
2999						3,67500									
3001							2A	1 2B1	18900	102400	121300	T R I			
4213		M PAUL RICHARD, PILOTE D AVION													
4613		10955 JACQUES BIZARD H3M 2#6													
1001	73071800	10977 JACQUES BIZARD													
2002		20 308	56-2-2	150	7500	11200									
2004		20 308	57-1	3850	7500	2,88800									
2006		20 308	57-2-1	900	7500	67500									
2999						3,67500									
3001							2A	1 2B1	18900	100800	119700	T R I			
4212		MME JACQUES DESORNEAU (JACQUELINE LACROIX)													
4612		10977 JACQUES BIZARD H3M 2#6													
1001	73071850	10999 JACQUES BIZARD													
2002		20 308	56-1-2	3200	7500	2,40000									
		MICROFICHE 122 G-17													

CODE	COMPTÉ	EMPLACEMENT - NOM, PROFESSION, RESIDENCE					CATEGORIE BÂTIMENT	SCOLAIRE		VALEUR EN DOLLARS			MUNICIPAL *	REMARQUES	
		DIV. CAD.	CADASTRE	SUBDIVISION	FRONT	PROFONDEUR		SUPERFICIE	TERR.	BÂTISSE	TOTAL				
2004 2999	73071850	20 308	56-2-1	1700	7500	1,27500 3,67500									
3001							2A	1	ZB1	18900 18900	103000 96000	121900 114900	T R I		
4214 4614		M ANDRE ROBERT, MEDECIN 10999 JACQUES BIZARD H3M 2W6					IF	1							
1001	73072100	11011 JACQUES BIZARD													
2002 2004 2006 2999		20 308	55-1-2	2400	7500	1,80000									
		20 308	55-2	2300	7500	1,72500									
		20 309	56-1-1	200	7500	15000									
						3,67500									
3001							2A	1	ZB1	18900	96000	114900	T R I		
4212 4612		M EUGENE BONHOMME, ASSEMBLEUR 11011 JACQUES BIZARD H3M 2W6					IF	1							
1001	73072200	11033 JACQUES BIZARD													
2002 2004 2006 2999		20 308	54-1-2	1600	7500	1,20000									
		20 308	54-2	2750	7500	2,06200									
		20 308	55-1-1	550	7500	41300									
						3,67500									
3001							2A	1	ZB1	18900	108600	127500	T R I		
4212 4612		M PIERRE AIME LESSARD, MEDECIN 11033 JACQUES BIZARD H3M 2W6					IF	1							
1001	73072300	11065 JACQUES BIZARD													
2002 2004 2006 2999		20 308	53-1-2	800	7500	60000									
		20 308	53-2	3200	7500	2,40000									
		20 308	54-1-1	900	7500	67500									
						3,67500									
3001							2A	1	ZB1	18900	80900	99800	T R I		
4212 4612		MRS JOHN MANIACEK (GERTRUDE HORN) 11065 JACQUES BIZARD H3M 2W6					SA	1							
1001	73072400	11085 JACQUES BIZARD													
2002 2004 2999		20 308	52-2	3650	7500	2,73700									
		20 308	53-1-1	1250	7500	93800									
						3,67500									
3001							2A	1	ZB1	18900	95000	113900	T R I		

CERT.	EFF.	89
17.12	01.12	14
86	86	

CODE	COMpte	EMPLACEMENT - NOM, PROFESSION, RESIDENCE						CATEGORIE BATIMENT	SCOLAIRE		VALEUR EN DOLLARS			MUNICIPAL	REMARQUES	
		DIV. CAD.	CADASTRE	SUBDIVISION	FRONT	PROFONDEUR	SUPERFICIE		TERR. P. C.	TERRAIN	BATISSE	TOTAL				
4212 4612	73072400	M PAUL ROUSSEAU, OPTOMETRISTE 11085 JACQUES BIZARD N3M 2W6						1F	1							
1001	73072500	11095 JACQUES BIZARD														
2002 2004 2999		20 308	51-2	4100	7500	3,07500										
		20 308	52-1	1600	7500	1,20000										
						4,27500										
3001							2A	1 2B1	22000	70200	92200	T R 1				
4201 4601 4202		M ADEL S KARAMA 63.38 11095 JACQUES BIZARD N3M 2W6 Mlle LOUISE PICARD 36.7%						1F 3F	1							
1001	73072600	11125 JACQUES BIZARD														
2002 2004 2999		20 308	51-1	1150	7500	86300										
		20 308	50-2	4550	7500	3,41200										
						4,27500										
3001							2A	1 2B1	22000	54800	76800	T R 1				
4211 4611		MR BAROUYR OHANNESSIAN, GROCIER 11125 JACQUES BIZARD N3M 2W6						1A	1							
1001	73072700	11155 JACQUES BIZARD														
2002 2004 2999		20 308	49-2	4700	7500	3,52500										
		20 308	50-1	700	7500	52500										
						4,05000										
3001							2A	1 2B1	20900	49700	70600	T R 1				
4201 4601		MRS DOROTHY KOKOSKIN (DOROTHY MARGARET KOKOSKA) 11155 JACQUES BIZARD N3M 2W6						3A	1							
1001	73072800	11175 JACQUES BIZARD														
2002 2004 2004 2999		20 308	49-1	550	7500	41200										
		20 308	48	5250	IRR	3,91400										
				5190	7500											
						4,32600										
3001							2A	1 2B1	22200	49800	72000	T R 1				
4204 4604		MR ALFRED ASSALY, ENGINEER 11465 LAFOREST N3M 2W5						1A	1							
7001 7002 7003		PONCET TRAVERSER PONCET														

CODE	COMPTE	EMPLACEMENT - NOM, PROFESSION, RÉSIDENCE						CATEGORIE BÂTIMENT	SCOLAIRE		VALEUR EN DOLLARS			MUNICIPAL	REMARQUES
		DIV. CAD	CADASTRE	SUBDIVISION	FRONT	PROFONDEUR	SUPERFICIE		TERR. P. C.	TERRAIN	BÂTISSE	TOTAL			
1001	73073000	11110	JACQUES BIZARD												
2002		20 308	40		7500	6600	4,91600								
2002						6510									
3001								2A	1	2B1	26000	79800	105800	T R I	
4201		MME NORMA CHAMI-DIAB						2F	1						
4401		11110 JACQUES BIZARD			H3M 2R9										
1001	73073100	LOT JACQUES BIZARD													
2002		20 308	41		6600	6670	4,37900								
2002						6600									
3001								6B		2B1	1			1 E26	NOMINALE
4204		PARAGON CONSTRUCTION CO LTD						CA	1						
4604		11465 LAFOREST H3M 2W5													
1001	73073200	11066 JACQUES BIZARD													
2002		20 308	42		7500	6750	5,03300								
2002						6670									
3001								2A	1	2B1	25900	94300	120200	T R I	
4201		M JOSEPH GIUSEPPE SPASSATEMPO						1F	1						
4601		11066 JACQUES BIZARD			H3M 2W8										
1001	73073300	11044 JACQUES BIZARD													
2002		20 308	43		7500	6840	5,09600								
2002						6750									
3001								2A	1	2B1	26200	96600	122800	T R I	
4201		MME MONIQUE PROULX DUFORT						1F	1						
4601		11044 JACQUES BIZARD			H3M 2W8										
7001		PIERRE CURIE													
1001	73073400	LOT JACQUES BIZARD													
2002		20 308	44		6600	6910	4,63750								
2002						6890									
3001								6B		2B1	1			1 E26	NOMINALE

CODE	COMPTE	EMPLACEMENT - NOM, PROFESSION, RÉSIDENCE						CATEGORIE BÂTIMENT	SCOLAIRE		VALEUR EN DOLLARS			MUNICIPAL	REMARQUES	
		DIV. CAD.	CADASTRE	SUBDIVISION	FRONT	PROFONDEUR	SUPERFICIE		TERR.	P. C.	TERRAIN	BÂTISSE	TOTAL			
4204 4604	73073400	PARAGON CONSTRUCTION CO. LTD 11465 LAFOREST H3M 2W5						CA	1							
1001	73073500	10990 JACQUES BIZARD														
2002 2002		20 308	45		7500	6990 6910										
3001								2A	1	2B1	26800	111000	137800	T R 1		
4212 4612		M JACQUES BOILEAU, INDUSTRIEL 10990 JACQUES BIZARD H3M 2W7						IF	1							
1001	73073600	10950 JACQUES BIZARD														
2002 2002		20 308	46		5500 7501	IRR 6990										
3001								2A	1	2B1	26200	109200	135400	T R 1		
4201 4601 4202 4602		MR MOUSA ABOU ASSLA, JEWELLER 10950 JACQUES BIZARD H3M 2W7 MRS MOUSA ABOU ASSLA (ROSA SEIKALI) 10950 JACQUES BIZARD H3M 2W7						IA 5A	1 1							
1001	73073615	10940 JACQUES BIZARD														
2002 2002		20 308	94-2		3100 3223	7500										
3001								2A	1	2B1	12200	71800	84000	T R 1		
4202 4602 4204		M VINCENT DI MONTE, COMMERÇANT 10940 JACQUES BIZARD H3M 2W7 MME IDA BALDASSARE-DI MONTE						IF 2F	1 1							
1001	73073625	10930 JACQUES BIZARD														
2002 2002 2004 2004 2006 2999		20 308	94-1		1107 894	7500 7503										
		20 309	47		677	7503										
		20 309	48-3		1266	7500										
3001								2A	1	2B1	11800	71600	83400	T R 1		
4202 4602		M VINCENZO FRAZZETTO 10930 JACQUES BIZARD H3M 2W7						IF	1							

SUBJECT OF EVALUATION

CODE	COMTE	EMPLACEMENT - NOM, PROFESSION, RESIDENCE						CATEGORIE BÂTIMENT	VALEUR EN DOLLARS				REMARQUES	
		DIV CAD	CADASTRE	SUBDIVISION	FRONT	PROFONDEUR	SUPERFICIE		SCOLAIRE	TERR P. C.	TERRAIN	BÂTISSE		TOTAL
1001	73073635	10920 JACQUES BIZARD						02B						
2002		20 309		48-2	3050	7500								
3001							2A	1 281	11800	72300	84100	T R I		
4202		M EZZELINO FANTON						1F						
4602		10920 JACQUES BIZARD H3M 2W7												
4203		MME EZZELINO FANTON (ANTONIETTA PITTARELLI)						1F						
4603		10920 JACQUES BIZARD H3M 2W7												
1001	73073645	10910 JACQUES BIZARD						02B						
2002		20 309		48-1	584	7500					43800			
2004		20 309		49-2	2466	7500					1,84900			
2999											2,28700			
3001							2A	1 281	11800	72300	84100	T R I		
4201		M SANTO GANDOLFO						1F						
4601		10910 JACQUES BIZARD H3M 2W7												
1001	73073655	10900 JACQUES BIZARD						02B						
2002		20 309		49-1	2434	7500					1,82500			
2004		20 309		50-3	616	7500					46200			
2999											2,28700			
3001							2A	1 281	11800	80000	91800	T R I		
4203		M CARL MERCIER						1F						
4603		10900 JACQUES BIZARD H3M 2W7												
4204		MME CARL MERCIER (FRANCYNE WOLFE)						2F						
4604		10900 JACQUES BIZARD H3M 2W7												
1001	73073665	10890 JACQUES BIZARD						02B						
2002		20 309		50-2	3050	7500					2,28700			
3001							2A	1 281	11800	79500	91300	T R I		
4201		M TED GERARD D VINCENT						1F						
4601		10890 JACQUES BIZARD H3M 2W7												
4202		MME MARIA C HERTOG VINCENT						2F						
4602		10890 JACQUES BIZARD H3M 2W7												
1001	73073675	10880 JACQUES BIZARD						02B						
2002		20 309		50-1	1234	7500					92500			
2004		20 309		51-2	1816	7500					1,36200			
2999											2,28700			

MICROFICHE 122 L-17

7307855

1FEI

4401 M. Gilles Duval

4401 18900 Jacques Bizuel H3M2A97

2FTI

4402 M. Francine Murray

CERT.	OFF.
05/1/66	01/1/66
377	

AE190

SERVICES D'ÉVALUATION

CODE	COMPTE	EMPLACEMENT - NOM PROFESSION, RESIDENCE						CATEGORIE BÂTIMENT	SCOLAIRE			VALEUR EN DOLLARS			REMARQUES
		QUY CAD	CROAISTRE	SUBDIVISION	FRONT	PROFONDEUR	SUPERFICIE		TERR. P. C.	TERRAIN	BÂTISSE	TOTAL	MUNICIPAL		
3301	73073675							2A	1	2B1	11800	73400	85200	T R I	
4202		M SAMMY RACO, ECONOMISTE						IF							
4602		10880 JACQUES BIZARD H3M 2W7													
4203		MME SAMMY RACCO (ANGELA SOMMA)						IF							
4603		10880 JACQUES BIZARD H3M 2W7													
1001	73073685	10870 JACQUES BIZARD													
2002		20 309	51-1		4104	7500	2,91400								
2002					3666	7513									
3001								2A	1	2B1	15000	95000	110000	T R I	
4201		MME AURELIA SERBANCIU						IF							
4601		10870 JACQUES BIZARD H3M 2W7													
7002		AV MARCELLIN WILSON													
7004		DEBUT DE LAFOREST													
7006		DUDEMAINE													
1001	73073700	11747 LAFOREST													
2002		20 308	P1		5500	7500	4,14000								
2002					5540										
3001								2A	1	2B1	21300	40100	61400	T R I	
4201		M KEVORK KEBABDJIAN						IF							
4601		11747 LAFOREST H3M 2W5													
1001	73073800	11737 LAFOREST													
2002		20 308	P1		900	7500	67500								
2004		20 306	P2		4280	7500	3,21000								
2999							3,88500								
3001								2A	1	2B1	19900	52600	72500	T R I	
4211		MME HELENE D'AMATO, INSTITUTRICE						IF							
4611		11737 LAFOREST H3M 2W5													
1001	73073900	11727 LAFOREST													
2002		20 308	P2		2120	7500	1,59000								
2004		20 308	P3		3060	7500	2,29500								
2999							3,88500								
3001								2A	1	2B1	19900	46900	66800	T R I	

COTE	CUMETE	EMPLACEMENT - NOM, PROFESSION, RÉSIDENCE						CATEGORIE BÂTIMENT	SCOLAIRE		VALEUR EN DOLLARS			MUNICIPAL	REMARQUES	
		RUE CAD	CADASTRE	SUBDIVISION	FRONT	PROFONDEUR	SUPERFICIE		TERR	F.C.	TERRAIN	BÂTISSE	TOTAL			
4254 4254	73073900	M MARCEL GUAY, VENDEUR 11727 LAFOREST H3M 2W5						1F								
1001	73074000	11695 LAFOREST						102)								
2002 2004 2999		20 308	P3		3340	7500	2,50500									
		20 308	P4		2100	7500	1,57500									
							4,08000									
3001								2A	1	281	21000	44900	65900	T R 1		
4201 4601		M GAETAN DIHARIA 11695 LAFOREST H3M 2W5						1F								
1001	73074100	11683 LAFOREST						102)								
2002 2004 2999		20 308	P5		1140	7500	65500									
		20 308	P4		4300	7500	3,22500									
							4,08000									
3001								2A	1	281	21000	44900	65900	T R 1		
4204 4674		M JULES BORDUAS, GERANT 11683 LAFOREST H3M 2W5						1F								
1001	73074200	11655 LAFOREST						102)								
2002 2004 2999		20 308	P5		5260	7500	3,74500									
		20 308	P6		140	7500	10500									
							4,05000									
3001								2A	1	281	20900	44900	65800	T R 1		
4201 4601		MME MADELEINE DENIS COTTE 11655 LAFOREST H3M 2W5						2F								
1001	73074300	11625 LAFOREST						102)								
2002 2004 2999		20 308	P6		6260	7500	4,69500									
		20 308	P7		030	7500	2200									
							4,71700									
3001								2A	1	281	24300	43200	67500	T R 1		
4201 4601 4202		M ERIC HOFFMANN 11625 LAFOREST H3M 2W5 MME LOUISE FERRARA-HOFFMANN						1F 2F								
1001	73074400	11605 LAFOREST						102)								

COTE	COMPTÉ	EMPLACEMENT - NOM, PROFESSION, RESIDENCE					CATEGORIE BÂTIMENT	SCOLAIRE			VALEUR EN DOLLARS			REMARQUES		
		D. CAD.	CADASTRE	SUBDIVISION	FRONT	PROFONDEUR		SUPERFICIE	TERR. P. C.	TERRAIN	BATISSE	TOTAL				
2002 2004 2999	73074400	20 308	P8		720	7500	54000									
		20 308	P7		6370	7500	4,77800									
							5,31800									
3001								2A	1	2B1	27400	38300	65700	T R I		
4201 4601		M MICHEL RACHA 11605 LAFOREST H3M 205														
1001	73074500	11555 LAFOREST														
2002		20 308	8-2		5480	7500	4,11000									
3001								2A	1	2B1	21100	44200	65300	T R I		
4201 4601		MRS EVELYN CARROLL DORE 11555 LAFOREST H3M 205														
1001	73074600	11525 LAFOREST														
2002 2004 2004 2999		20 306	8-1		200	7500	15000									
		20 306	9		6100	7500	4,59000									
					6140		4,74000									
3001								2A	1	2B1	24400	45900	70300	T R I		
4204 4604		M PIERRE DORAY, ACCOUNTANT 11525 LAFOREST H3M 205														
1001	73074700	11515 LAFOREST														
2002		20 306	63		5000	7500	3,75000									
3001								2A	1	2B1	19400	65600	85000	T R I		
4201 4601		M RAFI ISHKHANIAN 11515 LAFOREST H3M 205														
1001	73074800	11505 LAFOREST														
2002 2002		20 301	P212		5000	2075	1,04300									
2004 2999		20 308	64		5000	7500	3,75000									
							4,79300									
3001								2A	1	2B1	24600	60500	85100	T R I		
4204 4604		MME JACQUES SEGUIN (ODETTE BLOUIN) 11505 LAFOREST H3M 205														

VERSO

73074600

IFI 1

4201 N. Kairy Wahlen

4601 11525 Laforest H3M 2W5

CERT.	EFF.	396
29-8-86	15-7-86	7

CODE	COMPTE	EMPLACEMENT - NOM, PROFESSION, RESIDENCE					CATEGORIE BÂTIMENT	SCOLAIRE		VALEUR EN DOLLARS			MUNICIPAL	REMARQUES	
		DE CAD	CADASTRE	SURVISION	FRONT	PROFONDEUR		SUPERFICIE	TERR P C	TERRAIN	BÂTISSE	TOTAL			
1001	73074900	11495 LAFOREST					1021								
2002		20 308	65		5000	7500					3,75000				
2004		20 301	213-1		5000	2100					1,05600				
2004						2125									
2999											4,80600				
3001															
4204		MR SHAFF HENDY, CONTRACTOR					1A								
4604		11495 LAFOREST H3M 2R5													
1001	73075000	11485 LAFOREST					1021								
2002		20 308	66		5000	7500					3,75000				
2004		20 301	214-2		5000	2125					1,06800				
2004						2150									
2999											4,81800				
3001															
4204		MR HENRY HENDY, CONTRACTOR					1A								
4604		11485 LAFOREST H3M 2R5													
1001	73075100	11475 LAFOREST					1021								
2002		20 308	67		5000	7500					3,75000				
2004		20 301	215-2		5000	2150					1,08200				
2004						2175									
2999											4,83200				
3001															
4204		M ALBERT GINGRAS, EMP HYDRO					1F								
4604		11475 LAFOREST H3M 2R5													
1001	73075300	11465 LAFOREST					1021								
2002		11 308	24-2		250	IRR					29500				
2004		11 306	25		IRR	7500					8,65000				
2004					11400										
2999											8,94500				
3001															
4204		MRS ALFRED ASSALY (MARGARET PATTERSON)					1A								
4604		11465 LAFOREST H3M 2R5													
1001	73075400	11455 LAFOREST					1021								
2002		20 306	24-1		IRR	IRR					4,10300				
2002					5360	7500									

CODE	COMPTÉ	EMPLACEMENT - NOM PROFESSION, RÉSIDENCE						CATEGORIE BÂTIMENT	SCOLAIRE	VALEUR EN DOLLARS			MUNICIPAL	REMARQUES
		DIV 010	CADASTRE	SUBDIVISION	FRONT	PROFONDEUR	SUPERFICIE			TERR P.C.	TERRAIN	BÂTISSE		
3001	73075400							2A	1	2B1	21100	52200	73300	T R I
4202							1A							
4602		MR NAÏM MAHROUSE, COOK 11455 LAFOREST H3M 2W5												
1001	73075500			11445	LAFOREST			1022						
2002		20	308	23		5750	7500	4,40300						
2002						5998								
3001								2A	1	2B1	22700	54300	77000	T R I
4202														
4602		MME MARIA MIRARCHI (MARIA PUPO) 11445 LAFOREST H3M 2W5						5F						
1001	73075530			11435	LAFOREST			1022						
2002		20	309	4		4597	7568	3,39200						
2002						4368	7573							
3001								2A	1	2B1	17400	94900	112300	T R I
4203														
4603		MME ANTONIETTA RICCIARDE (ANTONIETTA MONACO) 11435 LAFOREST H3M 2W5						8F						
1001	73075560			11425	LAFOREST			1022						
2002		20	309	3		4400	7573	3,33400						
2002							7590							
2004		20	309	2-1		1800	7580	1,36500						
2004							7583							
2599								4,69900						
3001								2A	1	2B1	24200	105600	129800	T R I
4203														
4603		M ENZO MARZANO, TAILLEUR 11425 LAFOREST H3M 2W5						1F						
4204														
4604		MME ENZO MARZANO (ANTONIETTA D'AQUILA) 11425 LAFOREST H3M 2W5						5F						
1001	73075588			11415	LAFOREST			1022						
2002		20	309	2-2		2600	7581	1,97200						
2002							7586							
2004		20	309	1-2		1000	7588	75900						
2999								2,73100						
3001								2A	1	2B1	14100	90500	104600	T R I

CODE	COMPTE	EMPLACEMENT - NOM, PROFESSION, RÉSIDENCE						CATEGORIE BÂTIMENT	SCOLAIRE		VALEUR EN DOLLARS			MUNICIPAL	REMARQUES
		DIV. CAD.	CADASTRE	SUBDIVISION	FRONT	PROFONDEUR	SUPERFICIE		TERR. P. C.	TERRAIN	BÂTISSE	TOTAL			
4203 4403	73075588	MME ANGELO TRIMARCHI (NATALINA MANDATO) 11415 LAFOREST H3M 2#5						2F							
1001	73075590	11405 LAFOREST													
2002 2002		20 309	1-1		4003 4433	7588 7609	3,20300								
3001									2A	1 2B1	16500	89800	106300	T R 1	
4201 4601 4202		M ROCH PARENT 11405 LAFOREST H3M 2#5 MME AIDA BSATA-PARENT						1F 2F							
7001 7002 7003		AV. MARCELIN WILSON TRAVERSEZ AV. MARCELIN WILSON													
1001	73075608	11400 LAFOREST													
2002 2002 2004 2999		20 310	37		5911 5470	7510 7510	4,27300								
2004 2999		20 310	38-1		2000	7510	1,50200 5,77500								
3001									2A	1 2B1	29700	142300	172000	T R 1	
4201 4601 4202		M LEE MING 11400 LAFOREST H3M 2#4 MME LEE WANG KUEI MEI						1F 2F							
1001	73075025	11430 LAFOREST													
2002 2004 2006 2999		20 310	38-2		3000	7510	2,25300								
2004 2006 2999		20 310	39-1		1000	7510	75100								
2004 2999		20 310	39-2		4000	7510	3,00400 6,00800								
3001									2A	1 2B1	30900	115200	146100	T R 1	
4211 4611		MME EDMUNDO IZZI (THERESA STORNELLI) 11430 LAFOREST H3M 2#4						5F							
1001	73075900	11450 LAFOREST													
2002 2002 2004 2004 2999		20 310	40		2200 2454	7510 7515	1,74700								
2004 2004 2999		20 306	76		2730 4530	7515 IRR	3,27700 5,02400								
3001									2A	1 2B1	25900	102600	128500	T R 1	

CODE	COMPTÉ	EMPLACEMENT - NOM PROFESSION, RÉSIDENCE					CATEGORIE BÂTIMENT	SCOLAIRE		VALEUR EN DOLLARS			MUNICIPAL	REMARQUES
		DIV. CAD.	CADASTRE	SUBDIVISION	FRONT	PROFONDEUR		SUPERFICIE	TERR.	P.C.	TERRAIN	BÂTISSE		
4213 4613	73075900	M	ROGER CASSELIN, COURTIER D'ASS 7477 BL ST MICHEL H2A 3A2											
1001 2002 2002	73076400		LOT LAFOREST				020							
			20 308 18		IRR	2500					2,92500			
					7503	3950								
3001							68	2B1	15000		15000	EO6	204-3	
4201 4601			LA VILLE DE MONTRÉAL - SERVICE DE LA GESTION IMMOBILIERE 507 PLACE D'ARMES #300 MONTRÉAL H2Y 2W8				9F							
1001 2002 2002	73076410		LOT LAFOREST				020							
			20 P308		680	1660					11200			
						1690								
3001							68	2B1	600		600	EO6	204-3	
4201 4601			LA VILLE DE MONTRÉAL - SERVICE DE LA GESTION IMMOBILIERE 507 PLACE D'ARMES #300 MONTRÉAL H2Y 2W8				9F							
1001 2002 2002	73076500		LOT LAFOREST				020							
			20 308 17		7500	3950					2,88800			
						3750								
3001							68	2B1	15000		15000	EO6	204-3	
4201 4601			LA VILLE DE MONTRÉAL - SERVICE DE LA GESTION IMMOBILIERE 507 PLACE D'ARMES #300 MONTRÉAL H2Y 2W8				9F							
7001			BERTE											
1001 002 002	73076600		LOT LAFOREST				020							
			20 P310		58239	17597					98,21600			
					58306	16146								
3001							68	2B1	372000		372000	EO6	204-3	
4201 4601			LA VILLE DE MONTRÉAL - SERVICE DE LA GESTION IMMOBILIERE 507 PLACE D'ARMES #300 MONTRÉAL H2Y 2W8				9F							
1001 002 002	73076700		LOT LAFOREST				020							
			20 308 16		7500	3580					2,61000			
						3380								

CODE	COMPTÉ	EMPLACEMENT - NOM, PROFESSION, RÉSIDENCE						CATEGORIE BÂTIMENT	SCOLAIRE				MUNICIPAL	REMARQUES	
		DIV. CAD.	CADASTRE	SUBDIVISION	FRONT	PROFONDEUR	SUPERFICIE		TERR P. C.	TERRAIN	BÂTISSE	TOTAL			
3001	73076700							68	281	13500		13500	ED6	204-3	
4201		LA VILLE DE MONTRÉAL - SERVICE DE LA GESTION IMMOBILIERE						9F	1						
4601		507 PLACE D'ARMES #300 MONTRÉAL H2Y 2W8													
1001	73076800	LOT LAFOREST													
2002		20	308	15	7500	3380				2,46000					
2002						3180									
3001								68	281	12500		12500	ED6	204-3	
4201		LA VILLE DE MONTRÉAL - SERVICE DE LA GESTION IMMOBILIERE						9F	1						
4601		507 PLACE D'ARMES #300 MONTRÉAL H2Y 2W8													
7001		BOISSIER													
1001	73076900	LOT LAFOREST													
2002		20	308	14	7500	3010				2,18300					
2002						2810									
3001								68	281	11300		11300	ED6	204-3	
4201		LA VILLE DE MONTRÉAL - SERVICE DE LA GESTION IMMOBILIERE						9F	1						
4601		507 PLACE D'ARMES #300 MONTRÉAL H2Y 2W8													
1001	73077000	LOT LAFOREST													
2002		20	308	13	7500	2810				2,03300					
2002						2610									
3001								68	281	10500		10500	ED6	204-3	
4201		LA VILLE DE MONTRÉAL - SERVICE DE LA GESTION IMMOBILIERE						9F	1						
4601		507 PLACE D'ARMES #300 MONTRÉAL H2Y 2W8													
7001		DUDERNAINE													
7002		DEBUT DE CHARLES DE LATOUR													
7003		DE BEAUHARNOIS													
7004		LEGENDRE													
7005		ANTONIO BARBEAU													
7006		9265 CHARLES DE LA TOUR VOIR 1550 CHABANEL													
7007		CHABANEL													
7008		MAZURETTE													
7009		9445-65 CHARLES DE LA TOUR VOIR 1505 MAZURETTE													
7009		9475-95 CHARLES DE LA TOUR VOIR 1550-70 DE LOUVAIN O													
7010		DE LOUVAIN													
7011		TRAVERSEZ CÔTE OUEST													
7012		DE LOUVAIN													
7013		9470 CHARLES DE LA TOUR VOIR 1600 DE LOUVAIN O													

CODE	COMPTE	EMPLACEMENT - NOM, PROFESSION, RÉSIDENCE					CATEGORIE BÂTIMENT	SCOLAIRE		VALEUR EN DOLLARS			MUNICIPAL *	REMARQUES	
		DIV. CAD.	CADASTRE	SUBDIVISION	FRONT	PROFONDEUR		SUPERFICIE	TERR. P.C.	TERRAIN	BÂTISSE	TOTAL			
1001	73077100	9450-40 CHARLES DE LATOUR					114								
2002		11 353	P28		13086	11810					15,44700				
2002						11795									
2004		11 353	7		10000	11795					11,78800				
2004						11782									
2599											27,23500				
3001								4C	1 2B1	110300	259700	370000	T C 1		
4203		MME JOHN PENZEL (KATIE MACHER)					5								
4603		40 CHERRY LANE KIRKLAND H9H 4K2					2								
6400		CORRESPONDANCE ANGLAISE													
1001	73077200	9400-9380 CHARLES DE LATOUR					114								
2002		11 353	9		10000	11782					11,77500				
2002						11769									
2004		11 353	9		10000	11769					11,76200				
2004						11756									
2999											23,53700				
3101								5C	1 2B1	95500	230500	326000	T C 1		
4204		MR EDWARD JEROME WINANT, BUILDER					1A								
4604		33 CRESSY RD HAMPSTEAD H3X 1R3					2								
5701		ATT METRO INDUSTRIAL LEASEHOLD LTD													
5702		155 DE LOUVAIN O HAN 105 1240 Beaumont #10, V. Mt-Royal H3P 3E3													
1001	73077300	9320-60 CHARLES DE LA TOUR					114								
2002		11 353	10		10000	11756					11,74900				
2002						11743									
2004		11 353	11		10000	11743					11,74300				
2004						11730									
2006		11 353	P12		900	11730					1,05600				
2999											24,54800				
3001								4C	2 2B1	99500	266500	366000	T C 1		
4201		SARACHEL DEVELOPPEMENT LTEE					C								
4301		155 DE LOUVAIN O HAN 105 1240 Beaumont #10, V. Mt-Royal H3P 3E3 (Kass H 5133 P 206/12)					1								
1001	73077400	9300 CHARLES DE LA TOUR					114								
2002		11 353	P12		10200	11730					11,95600				
2002						11716									
3001								4B	1 2B1	48500	222500	271000	T C 1		

CODE	COMPTÉ	EMPLACEMENT - NOM, PROFESSION, RESIDENCE						CATEGORIE BÂTIMENT	SCOLAIRE		VALEUR EN DOLLARS			MUNICIPAL *	REMARQUES
		DIV. CAD.	CADASTRE	SUBDIVISION	FRONT	PROFONDEUR	SUPERFICIE		TERR.	P. C.	TERRAIN	BÂTISSE	TOTAL		
4204 4604 7201	73077400	YVON LEGER, COURTIER D ASS 7795 AV ALBERT LESAGE H4K 2E4 2255 F1322 P 5011 - 1m 61/105 CASIER POSTAL 375 SUCL. YOVILLE H2P 215 F122 5216 09-10-76 AT CHABANEL						1F							
1001	73077500	9200 CHARLES DE LA TOUR						1F42							
2002 2002		11 353	13		11000	11707 11689									
3001							4C	2 2B1	52000	128000	180000	T C 1			
4212 4612		METRO INDUSTRIAL LEASEHOLD LTD 1555 DE LOUVAIN O H4M 1G5 1740 Beaumont R10, V. St-Louis H3P 3E3						CA							
1001	73077600	9260-40 CHARLES DE LA TOUR						1F42							
2002 2002 2004 2004 2999		11 353	14		10000	11689 11676									
2004 2999		11 353	15		10000	11676 11663					23,35100				
3001							4C	2 2B1	94500	255500	350000	T C 1			
4201 4601		HANY SAM DEVELOPPEMENTS LTEE 3020 KIRKFIELD AV H3R 2E6						C							
1001	73077700	9220-9200 CHARLES DE LA TOUR						1F42							
2002 2002 2004 2004 2999		11 353	16		10000	11663 11650									
2004 2999		11 353	17		10000	11650 11637									
2999											23,29900				
3001							4C	2 2B1	94500	250500	345000	T C 1			
4201 4601		LA CIE UNIE D OUTILS MONTRÉAL LTEE 9220 CHARLES DE LA TOUR H4N 1M2						CF							
1001	73077800	9190 CHARLES DE LA TOUR						1F42							
2002 2002 2004 2004 2999		11 353	18		10000	11637 11624									
2004 2999		11 353	19		10000	11624 11611									
2999											23,24700				
3001							5C	2 2B1	94000	230000	324000	T C 1			

CODE	COMPTÉ	EMPLACEMENT - NOM, PROFESSION, RÉSIDENCE					CATEGORIE BÂTIMENT	VALEUR EN DOLLARS			MUNICIPAL	REMARQUES			
		DIV. CAT.	CADASTRE	SUBDIVISION	FRONT	PROFONDEUR		SUPERFICIE	SCOLAIRE	TERR. P.C.			TERRAIN	BÂTISSE	TOTAL
4211 4611	73077800	METRO INDUSTRIAL LEASE HOLD LTD 1550 DE LOUVAIN O. HAV 166 1240 Beaumont #10, V. St-Royal H3B 3E3					CA								
1001	73078050	9170-50 CHARLES DE LA TOUR													
2002		11 353	20		10000	11611					11,60500				
2002						11598									
2004		11 353	21		11000	11598					12,86600				
2004						11584									
2999											24,47100				
3001							4B	1 2B1	99000	306000	405000	T C 1			
4201 4601		MRS EDWARD J WINANT (ALICE CZITRON) 33 CRESSY RD HAMPSTEAD H3X 1R3					5A	2							
1001	73078200	LOT CHARLES LATOUR													
2002		11 353	29		8600	11584					9,95700				
2002						11572									
3001							7A	1 2B1	43500		43500	TW 1			
4201 4601		MRS EDWARD J WINANT (ALICE CZITRON) 33 CRESSY RD HAMPSTEAD H3X 1R3					5A	2							
6620		PROPRIETE SUJETTE A SURTAXE SUR TERRAIN VAGUE DESSERVI													
1001	73078350	9090-50 CHARLES DE LATOUR													
2002		11 353	30		9500	11572					10,98700				
2002						11560									
2004		11 353	23		11500	11560					13,28500				
2004						11545									
2999											24,27200				
3001							4C	2 2B1	98000	308000	406000	T C 1			
4211 4611		METRO INDUSTRIAL LEASEHOLD LTD 1550 DE LOUVAIN O. HAV 166 1240 Beaumont #10, V. St-Royal H3B 3E3					CA								
7002		DE BEAUHARNOIS													
7004		TRAVERSEZ													
7006		LEGENDE													
7008		ANTONIO BARBEAU													
1001	73076720	9227 CHARLES DE LATOUR													
2002		11 352	11-6		7670	13040					10,00000				
3001							4F	1 2B1	40500	67300	107800	T C 1			

CODE	COMPTÉ	EMPLACEMENT - NOM, PROFESSION, RÉSIDENCE					CATEGORIE D'IMMEUBLE	SCOLAIRE		VALEUR EN DOLLARS			REMARQUES	
		DE- CAD	CADASTRE	SUBDIVISION	FRONT	PROFONDEUR		SUPERFICIE	TERR P. C.	TERRAIN	BÂTISSE	TOTAL		
4212 4612	73078720	MR	ARTHUR GASSIOS, MECANICIAN 9227 CHARLES DE LATOUR H4N 1M4					1A						
7001 7002 7004 7006 7008			CHABANEL MAZURETTE DE LOUVAIN DEBUT DE VALMONT DE LOUISBOURG											
1001	73078800		11855 VALMONT					1021						
2002			20 323	221	6000	10800				6,98000				
3001			VERSO					2A	1 2B1	24400	38300	62700	T R 1	
4204 4604		M	ROGER E LAPOINTE, PROFESSEUR 11855 VALMONT H3M 2V3					1F						
1001	73078900		11863 VALMONT					1021						
2002			20 323	P219	1000	10800				1,08000				
2004			20 323	220	6000	10800				6,48000				
2999										7,56000				
3001								2A	1 2B1	28500	46600	75100	T R 1	
4204 4604		M	MARCEL RICHARD, OUTILLEUR 11863 VALMONT H3M 2V3					1F						
1001	73079000		11875 VALMONT					1021						
2002			20 323	219-1	5000	10800				5,40000				
3001								2A	1 2B1	21300	56900	78200	T R 1	
4204 4604		M	GERARD BARBEAU, DIRECTEUR 11875 VALMONT H3M 2V3					1F						
1001	73079100		11883 VALMONT					1021						
2002			20 323	218	6000	10800				6,48000				
3001								2A	1 2B1	25600	40600	66200	T R 1	
4204 4604		M	THEOPHILE FOURNIER, MENUISIER 11883 VALMONT H3M 2V3					1F						
1001	73079200		11895 VALMONT					1021						

73028600

IFI1

4201 No Paul Trampe

4601 11855 Valmont H3m 2V3

CERT	CP	355
091083	9975	

CODE	COMpte	EMPLACEMENT - NOM PROFESSION, RESIDENCE					SUPERFICIE	CATEGORIE BÂTIMENT	SCOLAIRE		VALEUR EN DOLLARS			MUNICIPAL	REMARQUES	
		DIV. CAD.	CADASTRE	SUBDIVISION	FRONT	PROFONDEUR			TERR.	FERR.	TERRAIN	BÂTISSE	TOTAL			
2002	73079200	20 323	217		6000	10800	6,48000									
3001								2A	1	2B1	24400	57200	81600	T R 1		
4211		M JACQUES LESAGE, CONSEILLER														
4611		11895 VALMONT H3M 2V3														
1001	73079300	11899 VALMONT														
2002		20 323	216-2		3650	10800	3,94200									
3001								2A	1	2B1	14700	40000	54700	T R 1		
4201		M FRANCOIS DAIGLE														
4601		11899 VALMONT H3M 2V3														
4202		MME MICHELE QUELLETTE-DAIGLE														
1001	73079400	11905 VALMONT														
2002		20 323	215-2		1300	10800	1,40400									
2004		20 323	216-1		2350	10800	2,53800									
2999							3,94200									
3001								2A	1	2B1	14700	48700	63400	T R 1		
4204		M GERARD LAFORTUNE, REGISSEUR														
4604		11905 VALMONT H3M 2V3														
1001	73079500	11911 VALMONT														
2002		20 323	215-1		4700	10800	5,07600									
3001								2A	1	2B1	19000	53100	72100	T R 1		
4201		M GILLES LEFEBVRE, PROFESSEUR														
4601		11911 VALMONT H3M 2V3														
4202		MME GILLES LEFEBVRE (ALLIETTE LAGACE)														
4602		11911 VALMONT H3M 2V3														
1001	73079600	11925 VALMONT														
2002		20 323	214		6000	10800	6,48000									
3001								2A	1	2B1	24400	63900	88300	T R 1		
4204		M PAUL PIGEON, INGENIEUR														
4604		11925 VALMONT H3M 2V3														
1001	73079700	11935 VALMONT														
		MICROFICHE 122 J-18														

CODE	COMPTÉ	EMPLACEMENT - NOM, PROFESSION, RÉSIDENCE					CATEGORIE BÂTIMENT	SCOLAIRE		VALEUR EN DOLLARS			MUNICIPAL *	REMARQUES	
		DIV CAD	CADASTRE	SUBDIVISION	FRONT	PROFONDEUR		SUPERFICIE	TERR	P. C.	TERRAIN	BÂTISSE			TOTAL
2002	73079700	20 323	213		6000	10800	6,48000								
3001								2A	1 2B1	24400	41800	66200	T R 1		
4201		MME RICHARD RICHARD (CLAUDETTE LEGARE), TECHNICIENNE													
4601		11935 VALMONT H3M 2V3													
1001	73079800	11945 VALMONT													
2002		20 323	212		6000	10800	6,48000								
3001								2A	1 2B1	24400	27100	51500	T R 1		
4204		M LOUIS G PILLIERE, ERENISTE													
4604		11945 VALMONT H3M 2V3													
1001	73079900	11955 VALMONT													
2002		20 323	211		6000	10800	6,48000								
3001								2A	1 2B1	24400	60500	84900	T R 1		
4211		M JOCELYN CHARLEBOIS, MECANICIEN													
4611		11955 VALMONT H3M 2V3													
1001	73080000	11965 VALMONT													
2002	A182029	20 323	210		6000	10800	6,48000								
3001	2-12-86							2A	1 2B1	24400	33900	58300	T R 1		
4211	A182030	MME ULRIC RICHARD (LUDIVINA COUTURE)													
4611	2-12-86	11965 VALMONT H3M 2V3													
1001	73080100	11975 VALMONT													
2002		20 323	209		6000	10800	6,48000								
3001								2B	1 2B1	24400	49400	73800	T R 1		
4204		M BERNARD TRUDEAU, TECHNICIEN													
4604		11975 VALMONT H3M 2V3													
1001	73080200	11985 VALMONT													
2002		20 323	208		6000	10800	6,48000								
3001								2C	1 2B1	24400	62400	86800	T R 1		

7380000

1FI1

4201 M. Claude Richard 0.0984

4601 12196 Valmont H3M 242

3FI1

4202 Mlle. Alice Richard 0.2546

4602 11965 Valmont H3M 243

3FI1

4203 Mlle. Marguerite Richard 0.0984

4603 11945 Valmont H3M 243

1FI1

4204 M. Marcel Richard 0.0984

4604 11863 Valmont H3M 243

1FI1

4205 M. Laurent Richard 0.2546

4605 11965 Valmont H3M 243

3FI1

4206 Mlle. Bernadette Richard 0.0984

4606 11960 Valmont H3M 244

1FI1

4207 M. Oscar Richard 0.0984

4607 2170 av. Alfred Robitaille H3M 142

CERT.	EFF.	24
1928	12/28	

CODE	COMPTÉ	EMPLACEMENT - NOM PROFESSION, RESIDENCE						CATEGORIE RATYME	SCOLAIRE		VALEUR EN DOLLARS			MUNICIPAL *	REMARQUES
		DIL CAD	CADASTRE	SUBDIVISION	FRONT	PROFONDEUR	SUPERFICIE		TERR	TERR P.C.	TERRAIN	BATISSE	TOTAL		
4201 4601 4202 4602	73080200	M	NORMAND CHERBAKA 8916 LAJEUNESSE H2M IR9				IF	1							
4201 4601 4202 4602	73080200	M	RAYMOND CHERBAKA 8916 LAJEUNESSE H2M IR9				IF	1							
7301			DE SALABERRY												
1001 2002 2002	73080300		12021 VALMONT 20 323 114-2 2933 10800 3,12800 2858						1043						
3001									28	1 281	11800	39400	51200	T R I	
4201 4601 4202 4602			M CAMILLE SOLEIGNON, ENDEIGNANT 12021 VALMONT H3M 2V6 Mlle PIERRETTE BOISCLAIR 10320 TOLHURST H3L 3H2						IF OF	1 1					
1001 2002 2002	73080400		12025 VALMONT 20 323 114-1 3066 10800 3,35200 3142						1043						
3001									24	1 281	12700	35300	48000	T R I	
4202 4602			Mlle MONIQUE TRUDEL, PROFESSEUR 12025 VALMONT H3M 2V6						OF	1					
1001 2002 3001	73080500		12033-29 VALMONT 20 323 113 6000 10800 6,98000						1043						
4201 4601		M	PAUL A BEAUMONT 12031 VALMONT H3M 2V6				IF	1							
1001 2002 3001	73080600		12039-37 VALMONT 20 323 112 4710 10800 5,16600						1043						
4201 4601 4202 4602		M	LEON TOKATLIAN, EPICIER 12039 VALMONT H3M 2V6				IF	1							
4201 4601 4202 4602		MME	LEON TOKATLIAN (SULTAN BASHADJIAN) 12039 VALMONT H3M 2V6				2F	1							
1001	73080700		12049-41 VALMONT						1043						
3001									28	1 281	19400	64600	84000	T R I	

STAT. EPT. 407
12/1/86 1/10/86

NUMÉRO	COMPTÉ	EMPLACEMENT - NOM, PROFESSION, RÉSIDENCE					SURFACE	CATEGORIE BÂTIMENT	SCOLAIRE	VALEUR EN DOLLARS			MUNICIPAL	REMARQUES
		DIVISION	CADASTRE	SUBDIVISION	FRONT	PROFONDEUR				TERRAIN	BÂTISSE	TOTAL		
2032	73060700		20 323	111	4710	10800	5,16600							
3001								20	1 2B1	19400	29200	48600	T R 1	
4202		M ANDRE BAZINÉY						1F	1					
4202		12041 VALMONT H3M 2V6												
4203		MME CAROLINE COBETTO BAZINET						2F	1					
4203		12041 VALMONT H3M 2V6												
1001	73080800		12057-53	VALMONT										
2002			20 323	110	4783	10800	5,16600							
3001								20	1 2B1	19500	72200	91700	T R 1	
4201		M ANDRE LABELLE						1F	1					
4601		12057 VALMONT H3M 2V6												
1001	73080900		12063	VALMONT										
2002			20 323	109	6000	10800	6,48000							
3001								2A	1 2B1	24400	27000	51400	T R 1	
4204		M ANTONIO GOULET, EBENISTE						1F	1					
4604		12063 VALMONT H3M 2V6												
7001		VIEL												
1001	73081000		12101-63	VALMONT										
1002			1655	VIEL										
2002			20 323	18-2	6000	6300	3,78000							
2004			20 323	17-2	1300	6300	81900							
2999							4,59900							
3001								2B	1 2B1	18300	76200	94500	T R 1	
4204		MME SIMONNE LECLAIR, SECRÉTAIRE						3F	1					
4604		1655 VIEL H3M 1G7												
1001	73081100		12111-69	VALMONT										
2002			20 323	P17	4700	10800	5,07600							
3001								2B	1 2B1	19000	75700	94700	T R 1	
4204		MME ESTHELE RIOU, ACHÉTEUR						3F	1					
4604		12109 VALMONT H3M 2V7												

*Ads R H-86-2580
B.22.11-86 267407*

CODE	COMPTÉ	EMPLACEMENT - NOM, PROFESSION, RÉSIDENCE					CATEGORIE BÂTIMENT	SCOLAIRE		VALEUR EN DOLLARS			MUNICIPAL	REMARQUES	
		DIV. CAD.	CADASTRE	SUBDIVISION	FRONT	PROFONDEUR		SUPERFICIE	TERR.	P. C.	TERRAIN	BÂTISSE			TOTAL
1001	73061209	12127-23 VALMONT					104)								
2002		20	323	16	6000	10800	6,48000								
3001								2B	1	2B1	24400	34600	59000	T R I	
4204		M GERARD BENOIT, BOUCHER 12127 VALMONT H3M 2V7					1F	1							
4604															
1001	73061300	12145 VALMONT					104)								
2002		20	323	15	6000	10800	6,48000								
3001								2A	1	2B1	24400	68900	93300	T R I	
4201		M JEAN GUY LAHAYE, DENTISTE 12145 VALMONT H3M 2V7					1F	1							
4601															
1001	73081400	12155 VALMONT					104)								
2002		20	323	14	6000	10800	6,48000								
3001								2A	1	2B1	24400	39200	63600	T R I	
4201		MME LAURETTE PHANEUF (LAURETTE LEGOUX) VERSO 12155 VALMONT H3M 2V7					1F	1							
4601															
1001	73081500	12165 VALMONT					104)								
2002		20	323	P13	5350	10800	5,77800								
3001								2A	1	2B1	21700	33500	55200	T R I	
4201		MME DIANE CHARBONNEAU 12165 VALMONT H3M 2V7					1F	1							
4601															
4202		M GEORGES GAGNON 12165 VALMONT H3M 2V7					1F	1							
4602															
1001	73081600	12175-71 VALMONT					104)								
2002		20	323	13-1	650	10800	70200								
2004		20	323	P12-1	050	10800	5400								
2006		20	323	12-2	2450	10800	2,64600								
2999							3,40200								
3001								2C	1	2B1	12900	75200	88100	T R I	
4201		M GIACOMO DEL CORPO 12171 VALMONT H3M 2V7					1F	1							
4601															

CODE	COMPTÉ	EMPLACEMENT - NOM PROFESSION, RESIDENCE						CATEGORIE BÂTIMENT	SOLAIRE		VALEUR EN DOLLARS			MUNICIPAL *	REMARQUES
		DIV. CAD.	CADASTRE	SUBDIVISION	FRONT	PROFONDEUR	SUPERFICIE		TERR. P	TERR. C	TERRAIN	BÂTISSE	TOTAL		
1001	73081700	12181-77	VALMONT					1043							
2002		20 323	P12-1		3500	10800									
3001								20	1	2B1	14300	74100	88400	T R I	
4201		MME TERESA ROMANELLI-IACOVELLA						2F	2						
4601		3670 MC CARTHY ST LAURENT H4K 2A6													
1001	73081800	12189	VALMONT					1043							
2002		20 323	11		6000	10800									
3001								2B	1	2B1	24400	29300	53700	T R I	
4204		M ERNEST GOMIER, CHAUFFEUR						1F	1						
4604		12189 VALMONT H3M 2V7													
1001	73081900	12199	VALMONT					1043							
2002		20 323	10		6000	10800									
3001								2A	1	2B1	24400	43200	67600	T R I	
4211		M JEAN GILLES BEDARD, INFIRMIER						1F	1						
4611		12199 VALMONT H3M 2V7													
1001	73082000	12219	VALMONT					1043							
2002		20 323	9		6000	10800									
3001								2A	1	2B1	24400	13100	37500	T R I	
4201		MME ANTONIO JARRY (MARIE DESJARDINS)						1F	1						
4601		12219 VALMONT H3M 2V7													
1001	73082100	12231	VALMONT					1043							
2002		20 323	8		6000	10800									
3001								2B	1	2B1	24400	25900	50200	T R I	
4204		M NOEL TURCOTTE, OPERATEUR						1F	1						
4604		12231 VALMONT H3M 2V7													
1001	73082200	12247	VALMONT					1043							
2002		20 323	P6		500	10800									
2604		20 323	7		6000	10800									

73081800

1P11

4201 M. Salvatore Guarnieri

4601 12053 Pasteur H300 2R1

DEPT.	OFF.	13
11226	311-86	L.S.

CODE	COMÉTE	EMPLACEMENT - NOM, PROFESSION, RÉSIDENCE					CATEGORIE BÂTIMENT	SCOLAIRE		VALEUR EN DOLLARS			MUNICIPAL *	REMARQUES	
		DIV. CAD.	CADASTRE	SUBDIVISION	FRONT	PROFONDEUR		SUPERFICIE	TYPE	TERR. P.C.	TERRAIN	BÂTISSÉ			TOTAL
2999	73082200						7,02000								
3001								2A	1	2B1	26400	13900	40300	T R 1	
4204		M ADELARD QUEVILLON, BEURRIER						1F							
4604		12247 VALMONT H3M 2V7													
1001	73082300	12255 VALMONT						104)							
2002		20 323 P6		5500	10800		5,94000								
3001								2A	1	2B1	22300	34100	56400	T R 1	
4204		MME JEAN MARIE VACHON (SUZANNE AQUIN)						5		C1					
4604		5333 SHERBROOKE E. #B706 H1T 3N1													
1001	73082400	12271 VALMONT						104)							
2002		20 323 5		6000	10800		6,98000								
3001								2A	1	2B1	24400	18500	42900	T R 1	
4211		MME YVETTE BISSONNETTE						3F							
4611		12271 VALMONT H3M 2V7													
1001	73082500	12273-75A VALMONT						104)							
2002		20 323 4-2		4500	10800		4,86000								
3001								2C	1	2B1	18300	117500	135800	T R 1	
4201		M SERGE MARCHAND						1F							
4601		12273 VALMONT H3M 2V7													
1001	73082600	12277-79A VALMONT						104)							
2002		20 323 3-2		2250	10800		2,93000								
2004		20 323 4-1		1500	10800		1,62000								
2999							4,05000								
3001								2C	1	2B1	15200	104300	119500	T R 1	
4201		MME MARIE ANNE MENARD						8F							
4601		12279 VALMONT H3M 2V7													
1001	73082700	12283A-61 VALMONT						104)							
2002		20 323 3-1		3750	10800		4,05000								
3001								2C	1	2B1	15200	107200	122400	T R 1	

VERSO

CERT. 27326, 1186 315

73082600

1871

4201 No. Paul Andre Lys
4401 12279 Valmont H3M 2V6

CERT.	EP.	335
09101530885		

SERV. D'ÉVALUATION

CODE	COMPTÉ	EMPLACEMENT - NOM, PROFESSION, RESIDENCE						CATEGORIE BÂTIMENT	SCOLAIRE		VALEUR EN DOLLARS			REMARQUES
		DIV. CAD.	CADASTRE	SUBDIVISION	FRONT	PROFONDEUR	SUPERFICIE		TERR. P. C.	TERRAIN	BÂTISSE	TOTAL		
4201 4601	73082700	M	ROGER LEMIRE					1F						
			12281 VALMONT	H3M	2V7									
7000 7001 7002 7003 7004			12295-99 VALMONT VOIR 1642-94 BL GOUIN O											
			GOUIN											
			TRAVERSER											
			GOUIN											
			12296-94 VALMONT VOIR 1700 BL GOUIN O											
1001	73082800		12288-92 VALMONT											
2002			20 323	377	6040	4800	2,95200							
2002					6230									
2004			20 323	20-2-1	5200	4485	2,04700							
2004					5190	3985								
2999							9,99700							
3001								2C	1	2B1	19800	73000	92800	T R 1
4201 4601		M	GILLES ARBOUR, GERANT					1F						
			12288 VALMONT	H3M	2V8									
1001	73082900		12286 VALMONT											
2002			20 323	P20	5000	4485	2,36600							
2002					4996	4990								
2004			20 323	P21	680	4990	35100							
2004					718	5060								
2999							2,71700							
3001								2A	1	2B1	10800	36600	47400	T R 1
4201 4601		M	ROBERT PARADIS					1F						
			12286 VALMONT	H3M	2V7									
4202 4602		MME	ROBERT PARADIS (ANNE ST PIERRE)					2F						
			12286 VALMONT	H3M	2V7									
1001	73083000		12282-84 VALMONT											
2002			20 323	P21	4000	5470	2,10600							
2002					5060									
2004			20 P323		9660	4660	4,60700							
2004					9820	4800								
2999							6,71300							
3001								2B	1	2B1	19400	18600	38000	T R 1
4204 4604		M	GERARD GUINDON, EMPLOYE CIVI.					1F						
			12282 VALMONT	H3M	2J6									
1001	73083100		12286A-78 VALMONT											

VERSO

72082900

1931

4201 Mrs. Nancy Healy
4601 12286 Valmont 13m 2VB

CERT.	FORM	355
27-10-35	10-9-35	

CODE	COMPTÉ	EMPLACEMENT - NOM, PROFESSION, RÉSIDENCE					SUPERFICIE	CATEGORIE BÂTIMENT	SCOLAIRE		VALEUR EN DOLLARS			MUNICIPAL	REMARQUES	
		DIV. CAD.	CADASTRE	SUBDIVISION	FRONT	PROFONDEUR			TERR.	P. C.	TERRAIN	BÂTISSE	TOTAL			
2002	73083100	11 323	300		4525	10505	4,91300									
2002					5010	10130										
3001								20	1	2B1	19100	118800	137900	T R I		
4211		M EMANUELE CIRINO, CHAUFFEUR						IF								
4611		12278 VALMONT H3M 2V8														
4212		MME EMANUELE CIRINO (FRANCESCA LORIENZO)						IF								
4612		12278 VALMONT H3M 2V8														
1001	73083200	12276-72 VALMONT														
2002		11 323	379		4600	10975	4,91700									
2002						10505										
3001								20	1	2B1	18700	119200	137900	T R I		
4211		M BENITO ANTONIO CIRINO, CHAUFFEUR						IF								
4611		12272 VALMONT H3M 2V8														
1001	73083300	12270 VALMONT														
2002		20 323	39-1		650	4400	65700									
2002					2950	3650										
2004		20 323	22-1		4500	6450	3,06300									
2004						7160										
2006		20 323	376		3838	4355	1,13900									
2006					1540	4400										
2999							4,85800									
3001								2A	1	2B1	19300	19500	38800	T R I		
4201		MME LUCIENNE GOHIER-PROVOST						IF								
4601		12207 DES ENCLAVES H3M 2#2														
4202		MME GISELE GOHIER-BOLDUC						IF								
4203		MME GERANGERE GOHIER-VALIQUETTE						IF								
4204		M ANDRE GOHIER						IF								
1001	73083450	12266-64 VALMONT														
2002		20 323	23-1		3000	10800	3,24000									
3001								2B	1	2B1	12500	110900	123400	T R		
4201		MME MARIA FARINACCI-DILILLO						IF								
4601		2125 SAUVE E N28 1A9 12,264 Valmont H3M 2V8 F1222 4590 (1-11-85) ec														
1001	73083460	12256-54 VALMONT														
2002		20 323	23-2		3000	10800	3,24000									
3001								2B	1	2B1	12500	110900	123400	T R		

13083300

1F11

4201 M. Robert Pilom
4601 12210 Belmont H3M 2V8

3F11

4202 Mlle. Marie Nicole Lammeton

CERT.	EFF.	348
4-10-85	9-8-85	

TABLEAU D'ÉVALUATION

CODE	COMPTÉ	EMPLACEMENT - NOM PROFESSION, RESIDENCE					CATEGORIE BÂTIMENT	SCOLAIRE		VALEUR EN DOLLARS			MUNICIPAL	REMARQUES	
		DIV. CAD.	CADASTRE	SUBDIVISION	FRONT	PROFONDEUR		SUPERFICIE	TERR.	P.C.	TERRAIN	BÂTISSE			TOTAL
4201 4601 4202 4602	73083460	M ANTHONY NAPOLI 6570 PRE LAURIN ST LEONARD HIR 2P7 MME GIUSEPPINA DI LILLO-NAPOLI 6570 PRE LAURIN ST LEONARD HIR 2P7					1F 2F	2							
		<i>19236 Valmont A3M 2P8 Finat</i>													
		<i>4840(1-11-81)ws</i>													
1001	73563500	12246-40 VALMONT													
2002		20 323	24-1		3000	10800					3,24000				
3001							2B	1	2B1	12200	94000	106200	T R I		
4201 4601 4202 4602		MR DIAMANTIS FOUGERIS, RESTAURATEUR 12246 VALMONT H3M 2V8 MRS DIAMANTIS FOUGERIS (HELEN ZACHARAKI) 12246 VALMONT H3M 2V8					1A 2A	1							
1001	73083600	12246-42 VALMONT													
2002		20 323	24-2		3000	10800					3,24000				
3001							2B	1	2B1	12200	94000	106200	T R I		
4201 4601		M PIERRE ANDRE RENAUD 12240 VALMONT H3M 2V8					1F	1							
1001	73083700	12230-32 VALMONT													
2002		20 323	25-1		3000	10800					3,24000				
3001							2B	1	2B1	12200	100100	112300	T R I		
4213 4613		M DENIS FILLION, BARBIER 12232 VALMONT H3M 2V8					1F	1							
1001	73083800	12220-22 VALMONT													
2002		20 323	25-2		3000	10800					3,24000				
3001							2B	1	2B1	12200	100100	112300	T R I		
4201 4601 4202		M DENIS BEGIN 12220 VALMONT H3M 2V8 MME ADRIENNE BEAUCHAMP-BEGIN					1 2F	1							
1001	73083900	12210-12 VALMONT													
2002		20 323	26		6000	10800					6,48000				
3001							2B	1	2B1	24400	57300	81700	T R I		

RÔLE D'ÉVALUATION

CODE	COMPTÉ	EMPLACEMENT - NOM, PROFESSION, RESIDENCE						CATEGORIE RATIFIÉ	SCOLAIRE		VALEUR EN DOLLARS			MUNICIPAL	REMARQUES
		DIV. CAD.	CADASTRE	SUBDIVISION	FRONT	PROFONDEUR	SUPERFICIE		TERR.	P.C.	TERRAIN	BÂTISSE	TOTAL		
4201 4601 4202 4602 4203 4603	73083900	MR LOYHAR & BLUME 1/4, CARPENTER 12210 VALMONT H3M 2V8						1A	1						
		MRS LOYHAR & BLUME (LUDMILA MOROS 1/4) 12210 VALMONT H3M 2V8						2A	1						
		MR SIMON MOROS 1/2 8040 BLOOMFIELD AV. #3 H3M 2H6						1A	1						
1001 2002 3001	73084000	12200 VALMONT													
		20 323 27 6000 10800 6,48000													
								2A	1	2B1	24400	24300	48700	T R 1	
4204 4604		MME FRANCOIS EYEN (MARIE T DE MAISONNEUVE) 12200 VALMONT H3M 2V8						5F	1						
1001 2002 3001	73084100	12190 VALMONT													
		20 323 P28 5500 10800 5,94000													
								2A	1	2B1	22300	27700	50000	T R 1	
4201 4601		M CHARLES AUGUSTE MORIN 12190 VALMONT H3M 2V8						1F	1						
1001 2002 2004 2999	73084200	12178-80 VALMONT													
		20 323 P28 500 10800 54000													
		20 323 P29 2750 10800 2,97000													
3001								2B	1	2B1	13200	36200	49400	T R 1	
4211 4611		<i>Gerald</i> M ERRARD BISSONNETTE 12178 VALMONT H3M 2V8						1F	1						
1001 2002 3001	73084300	12174-76 VALMONT													
		20 323 P29 3250 10800 3,51000													
								2B	1	2B1	13200	36200	49400	T R 1	
4205 4605		MME BRUNO DOUCET (LILIANE HOULE) 12176 VALMONT H3M 2V8						5F	1						
1001 2002 3001	73084400	12168-70 VALMONT													
		20 323 30 6000 10800 6,48000													
								2B	1	2B1	24400	57300	81700	T R 1	

73084200

1FE2

4201 M. Bernard Roussel

4401 7 Avenue, Sherbrooke 504 1K0

2FE1

4202 Mme Martine Roussel

4402 12180 Valmont Ham 241

1FE1

4203 M. Josi Marchand

4403 12180 Valmont Ham 248

CERT.	EXP.	24
18/2/87	8/12/87	

CODE	COMPTÉ	EMPLACEMENT - NOM, PROFESSION, RÉSIDENCE					CATEGORIE BÂTIMENT	SCOLAIRE		VALEUR EN DOLLARS			MUNICIPAL	REMARQUES		
		DIV. CAD.	CADASTRE	SUBDIVISION	FRONT	PROFONDEUR		SUPERFICIE	TERR.	P. I. C.	TERRAIN	BÂTISSE			TOTAL	
2002	73084900	20 323	P119		5000	10800	5,40000									
3001								2C	1	2B1	20300	70700	91000	T R I		
4211		M GILLES BÉLIVEAU, TECHNICIEN 12085 VALMONT H3M 2V5					IF	1								
4611																
1001	73085000	12080-82 VALMONT														
2002		20 323	120		6000	10800	6,48000									
3001								2B	1	2B1	24400	52300	76700	T R I		
4211		M ROLAND HEBERT, GERANT 12080 VALMONT H3M 2V5					IF	1								
4611																
1001	73085100	12076-72 VALMONT														
2002		20 323	121		6000	10800	6,48000									
3001								2C	1	2B1	24400	131300	155700	T R I		
4213		MME JOSEPH COITEUX (SIMONE LAHAIE) 12072 VALMONT H3M 2V5					SF	1								
4613																
1001	73085200	12064-66 VALMONT														
2002		20 323	122		6000	10800	6,48000									
3001								2B	1	2B1	24400	86500	110900	T R I		
4201		M MICHEL OUELLETTE 12064 VALMONT H3M 2V5					IF	1								
4601																
1001	73085300	12060 VALMONT														
2002		20 323	123		6000	10800	6,48000									
3001								2A	1	2B1	24400	68100	92500	T R I		
4201		M JACQUES LEGRIS C.P. 165, Succ. Admontac H3L 3M7 12060 VALMONT H3M 2V5					IF	1								
4601																
4202		MME MICHELLE POUPART					SF	1								
1001	73085400	12046-52 VALMONT														
2002		20 323	P125		3566	10800	3,85200									
2004		20 323	124		6000	10800	6,48000									
2999							10,33200									

13084900

FEI

4201 m. Laurent Morrissette
4601 4326 mentoma 1123 382

CERT.	SFF.	343.
5886	1668	am

CODE	COMPTÉ	EMPLACEMENT - NOM, PROFESSION, RÉSIDENCE					CATEGORIE BÂTIMENT	SCOLAIRE		VALEUR EN DOLLARS			MUNICIPAL	REMARQUES
		DIV. CAD.	CADASTRE	SUBDIVISION	FRONT	PROFONDEUR		SUPERFICIE	TERR.	TERRAIN	BÂTISSE	TOTAL		
3001	73085400													
4201		MME ARMAND BLANCHARD (ALINE ARSENEAULT)					5F	1	2B1	38900	50400	89300	T R I	
4601		12050 VALMONT H3M 2V5												
1001	73085500	12042-44 VALMONT												
2002		20 323	125-1	1217	10800	1,31400								
2004		20 323	126	4783	10800	5,16600								
2999						6,48000								
3001														
4205		Mlle SYLVIE ^{Residence D} BLANCHARD					5F	1	2B1	24400	113000	137400	T R I	
4605		12044 VALMONT H3M 2V5												
1001	73085600	12034-36 VALMONT												
2002		20 323	127	4783	10800	5,16600								
3001														
4201		M PIERRE PAOLO DEL GRANDE, PROFESSEUR					1F	1	2B1	19500	82600	102100	T R I	
4601		12034 VALMONT H3M 2V5												
1001	73085700	12032-28 VALMONT												
2002		20 323	128	6000	10800	6,48000								
3001														
4201		M BERTRAND PAQUETTE					1F	1	2B1	24400	52900	77300	T R I	
4601		12032 VALMONT H3M 2V5												
4202		Mlle MARYSE COUSINEAU					3F	1	2B1	24400	52900	77300	T R I	
1001	73085800	12020-22 VALMONT												
2002		20 323	129	6000	10800	6,48000								
3001														
4203		Mlle ANGELINA GOTTARDI					3F	1	2B1	24400	78100	102500	T R I	
4603		12020 VALMONT H3M 2V5												
4204		Mlle MARIA GOTTARDI					3F	1	2B1	24400	78100	102500	T R I	
4604		12020 VALMONT H3M 2V5												
1001	73085900	12012 VALMONT												
2002		20 323	130-2	7000	4200	2,94000								

CODE	COMPTÉ	EMPLACEMENT - NOM, PROFESSION, RESIDENCE					SUPERFICIE	CATEGORIE BÂTIMENT	SCOLAIRE			VALEUR EN DOLLARS			REMARQUES	
		DIV. CAD.	CADASTRE	SUBDIVISION	FRONT	PROFONDEUR			TERR P	C	TERRAIN	BATISSE	TOTAL	MUNICIPAL		
2004 2999	73085900	20 323	130-3-2		2000	4200	84000 3,78000									
3001								4A	1	2B1	15500	80700	96200	T R I		
4204 4604		MME ROLAND MILOT (REINA BEDARD) 12012 VALMONT #3 H3M 2V5						SF								
1001	73086000	12004-06 VALMONT														
2004 2006 2008 2999	<i>A-1647163 28 4 86</i>	20 323	130-1		1800	7000	1,26000									
		20 323	131-1		2834	7000	1,95400									
					2721	7020										
							3,21400									
3001		VERSO														
4204 4604		M ADRIEN LERICHE, ASS CHIMISTE 4800 CH BOIS FRANC V ST LAURENT H45 1A7						SF								
7001		DE SALABERRY														
1001	73086100	11976 VALMONT														
2002	<i>A166015 09.05.86</i>	20 323	226		6000	10800	6,98000									
3001								2A	1	2B1	24400	56800	81200	T R I		
4201 4601		M GERARD C MANGEREL, PROFESSEUR 11976 VALMONT H3M 2V4						SF								
		VERSO														
1001	73086200	11970 VALMONT														
2002	<i>A-172692 \$807.86</i>	20 323	227		6000	10800	6,98000									
3001	<i>A173408</i>							2A	1	2B1	24400	119000	143400	T R I		
4201 4601	<i>31-7-86</i>	M JACQUES MARTIN, MEDECIN 11970 VALMONT H3M 2V4						SF								
		VERSO														
1001	73086300	11960 VALMONT														
2002		20 323	228		6000	10800	6,98000									
3001								2A	1	2B1	24400	33900	58300	T R I		
4201 4601		M MARCEL GILBERT, RETRAITE 11960 VALMONT H3M 2V4						SF								
1001	73086400	11950 VALMONT														
		MICROFICHE 123 J-01														

73086000

1612

4201 M. Claude Courville
4401 28 de Bohème, Candiac JER 301

73086200

1611

4201 M. Jean Ramondino
4401 11972 Valmont H3M 204

1612

4202 M. Jean-Paul Madore
4402 34 R. Caledonie Candiac JER 301

4202 Mme Denise Desjardins

2F21

CERT.	EFF.	304
28/86	31/86	

CERT.	EFF.	405
31/86	31/86	

73086100

1A21

4201 M. Mounir Abou Assaleh
4401 11976 Valmont H3M 204

CERT.	EFF.	303
28/86	19/86	DM

CODE	COMPTÉ	EMPLACEMENT - NOM, PROFESSION, RÉSIDENCE						CATEGORIE MUTUELLE	SCOLAIRE		VALEUR EN DOLLARS			MUNICIPAL	REMARQUES	
		QUÉBEC	SECTION	SUBDIVISION	FRONT	PROFONDEUR	SUPERFICIE		TERR. P.C.	TERRAIN	BATISSE	TOTAL				
2002	73086400	20	323	229	6000	10800	6,48000									
3001								2A	1	2B1	24400	84800	109200	T R I		
4204		MME LAURENT ST ONGE (LORRAINE VACHON)						5F	1							
4604		11950 VALMONT H3M 2V4														
1001	73086500	11940 VALMONT						802)								
2002		20	323	230	6000	10800	6,46000									
3001								2A	1	2B1	24400	64200	88600	T R I		
4201		MME MARIA MELIDONI-LEMMO						5F	3							
4601		11940 VALMONT H3K 2V4														
1001	73086600	11934-36 VALMONT						802)								
2002		20	323	231	6000	10800	6,48000									
3001								2B	1	2B1	24400	47100	71500	T R I		
4201		M JACQUES TREHBLAY						1	1							
4601		11936 VALMONT H3M 2V4														
1001	73086700	11920 VALMONT						802)								
2002		20	323	232	6000	10800	6,48000									
3001								2A	1	2B1	24400	41800	66200	T R I		
4201		M GUY LINCOURT, PROFESSEUR						1F	1							
4601		11920 VALMONT H3M 2V4														
4202		MME GUY LINCOURT (FRANCINE LAROSE)						2F	1							
4602		11920 VALMONT H3M 2V4														
1001	73086800	11910 VALMONT						802)								
2002		20	323	233	6000	10800	6,48000									
3001								2A	1	2B1	24400	89900	114300	T R I		
4213		M BERNARD HAZEL, MEDECIN						1F	1							
4613		11910 VALMONT H3M 2V4														
1001	73086900	11894 VALMONT						802)								
2002		20	323	234	6000	10800	6,48000									
3001								2A	1	2B1	24400	61900	86300	T R I		

CODE	COMPTÉ	EMPLACEMENT - NOM, PROFESSION, RESIDENCE						CATEGORIE BÂTIMENT	SCOLAIRE		VALEUR EN DOLLARS			MUNICIPAL	REMARQUES
		DIV 040	CADASTRE	SUBDIVISION	FRONT	PROFONDEUR	SUPERFICIE		TERR	P.C.	TERRAIN	BÂTI	TOTAL		
4201 4201	73086900	M	GABRIEL PARADIS					IF	1						
			11894 VALMONT	H3M	2V4										
1001	73087000		11888 VALMONT						1023						
2002			20 323	235	6000	10800	6,48000								
3001									2A	1	2B1	24400	95900	120300	T R 1
4202 4202		MME J J AVILA BOURBONNIERE (M A T MARTINE RANGER)						SF	1						
			11888 VALMONT	H3M	2V4										
1001	73087100		11860 VALMONT						1021						
2002			20 323	236	6000	10800	6,48000								
3001									2A	1	2B1	24400	32400	57300	T R 1
4204 4204		M JEAN LABERGE, ETUDIANT						IF	1						
			11880 VALMONT	H3M	2V4										
1001	73087200		11870 VALMONT						1021						
2002			20 323	237	6000	10800	6,48000								
3001									2A	1	2B1	24400	72200	96600	T R 1
4211 4211		M FERNAND DE SÉRRES, INGENIEUR						IF	1						
			11870 VALMONT	H3M	2V4										
1001	73087300		11860 VALMONT						1021						
2002			20 323	238	6000	10800	6,48000								
3001									2A	1	2B1	24400	59300	83700	T R 1
4201 4201		MME NELLIE N SAAD-SALHANY						SF	1						
			11860 VALMONT	H3M	2V4										
7001 7002 7003		DE LOUISBOURG DEBUT DE ACADIE BL DE L BL CREMAZIE O													
1001	73087600		LOT BL DE L ACADIE						1110						
2002			11 350	P605	6600	17950	11,84700								
3001									6B		2B1	1			1 E26 NOMINALE

CODE	COMPTÉ	EMPLACEMENT - NOM, PROFESSION, RESIDENCE						C.C.	C.D.	C.A.	C.B.	C.G.	C.H.	C.I.	C.J.	C.K.	C.L.	C.M.	C.N.	C.O.	C.P.	C.Q.	C.R.	C.S.	C.T.	C.U.	C.V.	C.W.	C.X.	C.Y.	C.Z.	REMARQUES																					
		CATASTRAL	SUBDIVISION	FRONT	PROFONDEUR	SUPERFICIE	C.A.																										C.B.	C.G.	C.H.	C.I.	C.J.	C.K.	C.L.	C.M.	C.N.	C.O.	C.P.	C.Q.	C.R.	C.S.	C.T.	C.U.	C.V.	C.W.	C.X.	C.Y.	C.Z.
4204	73087600	THE SUBURBAN LAND CO																																																			
5701		ATT G ELLIOTT																																																			
5702		465 ST JEAN H2Y 2R6																																																			
6101		PART OF BLVD DE L ACADIE																																																			
1001	73087900	LOT BOUL DE L ACADIE																																																			
2002		11 350	622		3000	7600																																															
3001																																																					
4201		LA VILLE DE MONTREAL - SERVICE DE LA GESTION IMMOBILIERE																																																			
4601		507 PLACE D'ARMES #300 MONTREAL H2Y 2W8																																																			
1001	73088100	LOT BL DE L ACADIE																																																			
2002		11 350	P763	R	6600	IRR																																															
3001																																																					
4211		THE SUBURBAN LAND CO																																																			
5701		ATT G ELLIOTT																																																			
5702		465 ST JEAN H2Y 2R6																																																			
1001	73088170	LOT BL DE L'ACADIE																																																			
2002		11 350	P763		25927	IRR																																															
2002					29438	1000																																															
3001																																																					
4201		AL BILAD INTERNATIONAL INC																																																			
4601		407E BUEST JEAN TALON H4P 2W5																																																			
4601		446 hercross V. HT Royal H3P 1H2 (P1222-5439)03/07/00																																																			
6620		PROPRIETE SUJETTE A SURTAXE SUR TERRAIN VAGUE DESSERVI																																																			
1001	73088200	9725 BL DE L ACADIE																																																			
2002		11 350	769		3000	7600																																															
2004		11 350	815		3000	7600																																															
2999																																																					
3001																																																					
4201		CONSTRUCTIONS 2001 INC																																																			
4601		9725 BL DE L ACADIE H4N 2W2																																																			
		MICROFICHE 123 M-01																																																			

CERT.	EFF.	30/11/86
30/11/86	11/15/86	

NOTE: this document is subject to a nominal

ANNULÉ

1 E26

NOMINALE

ROLE D'ÉVALUATION DES IMMEUBLES POUR L'EXERCICE FINANCIER

1986

VILLE DE MONTRÉAL

SERVICES D'ÉVALUATION

CODE	COMPTÉ	EMPLACEMENT - NOM PROFESSION RESIDENCE					CATEGORIE BÂTIMENT	SCOLAIRE		VALEUR EN DOLLARS			MUNICIPAL	REMARQUES	
		DIV. CAD.	CADASTRE	SUBDIVISION	FRONT	PROFONDEUR		SUPERFICIE	TERR. V.C.	TERRAIN	BÂTISSE	TOTAL			
1001	73088300	LOT BOUL DE L ACADIE					1111								
2002		11	350	770	3000	7600	2,28000								
3001								7A	2	2B1	10300		10300	TVV 1	
4201		AL BILAD INTERNATIONAL INC					CA	1							
4601		4815 JEAN TALON C #318 HMP ZNS													
6620		446 Leacross, V. Mt Royal H3P 1M2 (F1222#5439) 03/07/86													
		PROPRIETE SUJETTE A SURTAXE SUP TERRAIN VAGUE DESSERVI													
1001	73088400	LOT BOUL DE L ACADIE					1111								
2002		11	350	771	3000	7600	2,28000								
3001								7A	2	2B1	10300		10300	TVV 1	
4201		AL BILAD INTERNATIONAL INC					CA	1							
4601		4815 JEAN TALON C #318 HMP ZNS													
6620		446 Leacross, V. Mt Royal H3P 1M2 (F1222#5439) 03/07/86													
		PROPRIETE SUJETTE A SURTAXE SUR TERRAIN VAGUE DESSERVI													
1001	73088500	LOT BOUL DE L ACADIE					1111								
2002		11	350	772	3000	7600	2,28000								
3001								7A	2	2B1	10300		10300	TVV 1	
4201		AL BILAD INTERNATIONAL INC					CA	1							
4601		4815 JEAN TALON C #318 HMP ZNS													
6620		446 Leacross, V. Mt Royal H3P 1M2 (F1222#5439) 03/07/86													
		PROPRIETE SUJETTE A SURTAXE SUR TERRAIN VAGUE DESSERVI													
1001	73088600	LOT BOUL DE L ACADIE					1111								
2002		11	350	773	3000	7600	2,28000								
3001								7A	2	2B1	10300		10300	TVV 1	
4201		AL BILAD INTERNATIONAL INC					CA	1							
4601		4815 JEAN TALON C #318 HMP ZNS													
6620		446 Leacross V. Mt Royal H3P 1M2 (F1222#5439) 03/07/86													
		PROPRIETE SUJETTE A SURTAXE SUR TERRAIN VAGUE DESSERVI													
1001	73088700	LOT BLVD DE L ACADIE					1111								
2002		11	350	774	3000	7600	2,28000								
3001								7A	2	2B1	10300		10300	TVV 1	

SERVICE D'ÉVALUATION

COSE	COMPTÉ	EMPLACEMENT - NOM, PROFESSION, RÉSIDENCE						CATEGORIE BÂTIMENT	SCOLAIRE		VALEUR EN DOLLARS			MUNICIPAL	REMARQUES
		DIV CAD	CADASTRE	SUBDIVISION	FRONT	PROFONDEUR	SUPERFICIE		TERR	C	TERRAIN	BÂTISSE	TOTAL		
4201 4601 6620	73088700	AL BILAD INTERNATIONAL INC 4610 JEAN TALON O #318 HMP 2MS 446 hécross, V. MT Royal H3P 1M2 (F1222#5439) 03/07/86					CA								
1001 2002 3001	73088800	LOT BLVD DE L ACADIE 11 350 775 3000 7600 2,28000													
4201 4601 6620	73088800	AL BILAD INTERNATIONAL INC 4610 JEAN TALON O #318 HMP 2MS 446 hécross, V. MT Royal H3P 1M2 (F1222#5439) 03/07/86					CA								
1001 2002 3001	73088900	LOT BLVD DE L ACADIE 11 350 776 3000 7600 2,28000													
4201 4601 6620	73088900	AL BILAD INTERNATIONAL INC 4610 JEAN TALON O #318 HMP 2MS 446 hécross, V. MT Royal H3P 1M2 (F1222#5439) 03/07/86					CA								
1001 2002 3001	73089000	LOT BLVD DE L ACADIE 11 350 777 3000 7600 2,28000													
4201 4601 6620	73089000	AL BILAD INTERNATIONAL INC 4610 JEAN TALON O #318 HMP 2MS 446 hécross, V. MT Royal H3P 1M2 (F1222#5439) 03/07/86					CA								
1001 2002 3001	73089100	LOT BLVD DE L ACADIE 11 350 778 3000 7600 2,28000													
4201 4601 6620	73089100	AL BILAD INTERNATIONAL INC 4610 JEAN TALON O #318 HMP 2MS 446 hécross, V. MT Royal H3P 1M2 (F1222#5439) 03/07/86					CA								
1001	73089210	LOT SAUVE 0													

CODE	COMTE	EMPLACEMENT - NOM, PROFESSION, RÉSIDENCE						CATEGORIE BÂTIMENT	SCOLAIRE		VALEUR EN DOLLARS			MUNICIPAL *	REMARQUES	
		NO. CAD	CADASTRE	SUBDIVISION	FRONT	PROFONDEUR	SUPERFICIE		TERR. P. C.	TERRAIN	BAYISSE	TOTAL				
2002 2002	73089210	11 350	P779		1440 3000	7600 IRR	1,95000									
3001								7A	2	2B1	8800		8800	TVV	1	
4201 4601	AL BILAD INTERNATIONAL INC	446 h e a c r o s s Y. M t h o y a l H 3 P 1 M 2 (F1222#5439) 03/07/86						CA	1							
6620		PROPRIETE SUJETTE A SURTAXE SUR TERRAIN VAGUE DESSERVI														
1001	73089310	LOT SAUVE 0														
2002 2002		11 350	P780		000 1210	3360 3580	20300									
3001								7A	2	2B1	900		900	TVV	1	
4201 4601	AL BILAD INTERNATIONAL INC	446 h e a c r o s s V. M t h o y a l H 3 P 1 M 2 (F1222#5439) 03/07/86						CA	1							
6620		PROPRIETE SUJETTE A SURTAXE SUR TERRAIN VAGUE DESSERVI														
1001	73091350	LOT BL DE L ACADIE														
2002 2002		11 350	910		6600	41300 41600	27,35700									
3001								6B		2B1	1		1	E26	NOMINALE	
4204	THE SUBURBAN LAND CO							CA	1							
5701 5702	ATT G ELLIOTT	465 ST JEAN H2Y 2R6														
6001		PART DE BLVD DE L ACADIE														
1001	73091500	LOT ARR BL DE L ACADIE														
2002		11 351	PS14A		IRR	IRR	38300									
3001								7A	2	2B1	800		800	TSV	1	
4201 4601	VILLAS DI FIORE INC	1963 AV ALFRED LALIBERTE H3K 1X8						CF	1							
6630		PROPRIETE SUJETTE A SURTAXE SUR TERRAIN VAGUE NON DESSERVI														
1001	73091600	LOT BOUL DE L ACADIE														
2002 2004		11 350 11 351	908 P515		3000 3600 IRR	400 7200 IRR	12000 2,14000 414.00									
3001								7A	2	2B1	800		800	TSV	1	
4201 4601		MICROFICHE 123 P-01														

ANNULÉ

ANNULÉ

ANNULÉ

CERT.	EFF.	389
Porte au domaine public pour une		

CERT.	EFF.	12
Porte au domaine public		

CERT.	EFF.	397
294-86	26.86	77
non plus porte au domaine public		
Plus porte au domaine public		

FICHE D'ÉVALUATION

CODE	COMPTÉ	EMPLACEMENT - NOM, PROFESSION, RESIDENCE						CATEGORIE (BÂTIMENT)	SCOLAIRE	VALEUR EN DOLLARS			MUNICIPAL	REMARQUES	
		DIV. CAD.	CADASTRE	SUBDIVISION	FRONT	PROFONDEUR	SUPERFICIE			TERR.	BÂTISSE	TOTAL			
2999	73091600							1,534.00							
3101	A-161770 14-3-86							2,285.00							
4204		M LEOPOLD BLAIN, FOREMAN						IF	2						
4604		10 CEDAR BROCKVILLE ONT. K&V 5N8													
4210		M GERARD BLAIN						IF	1						
4213		M ALFRED BLAIN						IF	1						
4216		MME EUGENE TARDIF (THERESA BLAIN)						SF	1						
4219		MME GERALD C DILLABOUGH (JACQUELINE BLAIN)						SF	1						
4234		MME ALEXIE BLANCHARD (BERNADETTE BLAIN)						SF	1						
6630		PROPRIETE SUJETTE A SURTAXE SUR TERRAIN VAGUE NON DESSERVI													
1001	73091700	LOT BOUL DE L ACADIE													
2002	A-161770 14-3-86	11 350	907	3000	400	12000									
2004		11 351	P516	IRR 3000	IRR 7200	922.00	2,160.00								
2999								1,042.00							
3101															
4204		M LEOPOLD BLAIN, FOREMAN						IF	2						
4604		10 CEDAR BROCKVILLE ONT. K&V 5N8													
4210		M GERARD BLAIN						IF	1						
4213		M ALFRED BLAIN						IF	1						
4216		MME EUGENE TARDIF (THERESA BLAIN)						SF	1						
4219		MME GERALD C DILLABOUGH (JACQUELINE BLAIN)						SF	1						
4222		MME ALEXIE BLANCHARD (BERNADETTE BLAIN)						SF	1						
6630		PROPRIETE SUJETTE A SURTAXE SUR TERRAIN VAGUE NON DESSERVI													
1001	73095910	LOT 3L DE L ACADIE													
2002		11 351	P433	35600	6600	22,97100									
2002				34010	6790										
2004		11 351	P433	IRR	6095	6,93500									
2004				18000	000										
2006		11 351	P433	5790	000	83700									
2006				5400	3100										
2999								30,74300							
3001															
4201		LA VILLE DE MONTREAL - SERVICE DE LA GESTION IMMOBILIERE													
4601		557 PLACE D'ARMES #300 MONTREAL H2Y 2W8													
1001	73096250	LOT 3L DE L ACADIE													
2002		11 P266		131.47	17.43	9,676.00									
2002				131.47	17.43	7,870.00									
2002				19501	12075	10,270.00									
3001				IRR	112.07										
		MICROFICHE 123 B-02													

13091600

~~ANNULÉ~~

CFNI

4201 Villas Di Fiore Inc.
4601 1963 av Alfred Laliberte HAM 1X8

CERT. EFF. 248
1-10-85 28885

13091700

~~ANNULÉ~~

CFNI

4201 Villas Di Fiore Inc.
4601 1963 av Alfred Laliberte HAM 1X8

CERT. EFF. 348
4-10-85 28885

CODE	COMpte	EMPLACEMENT - NOM, PROFESSION, RESIDENCE						CATEGORIE BÂTIMENT	SCOLAIRE		VALEUR EN DOLLARS			MUNICIPAL	REMARQUES	
		DIV. CAD.	CADASTRE	SUBDIVISION	FRONT	PROFONDEUR	SUPERFICIE		TERR	TERRAIN	BÂTISSE	TOTAL				
4201 4601 6001 7001	73096250	VILLAS DI FIORE INC 1963 ALFRED LALIBERTE H3M 1X2 PTIE SERVITUDE DE L HYDRO QUEBEC C N R						CF								
1001 2001 2001 3001	73096255	LOT BL. DE L ACADIE 11 P266 4722 13513 3,80800 1548 12075														
4201 4601		LA VILLE DE MONTRÉAL - SERVICE DE LA GESTION IMMOBILIERE 507 PLACE D'ARMES #300 MONTRÉAL H2Y 2W8						9F	68	2B1	1			1 E06	204-3	
1001 2002 2002 3001	73096260	LOT BL DE L ACADIE 11 350 1177 13307 7894 4,44900 10653 000														
4201 4601		LA VILLE DE MONTRÉAL - SERVICE DE LA GESTION IMMOBILIERE 507 PLACE D'ARMES #300 MONTRÉAL H2Y 2W8						9F	7A 68	2B1	13500		13500			
1001	73096300	LOT BL DE L ACADIE 11 P266 1RR 1RR 11,80900														
2002 3001 4201 4601 6001 6620 7001		CONSTRUCTIONS 61 INC 10336 RENE BAUSET H4N 2Y4 DROIT DE PASSAGE DE L HYDRO QUEBEC PROPRIETE SUJETTE A SURTAXE SUR TERRAIN VAGUE DESSERVI DU LIBAN						CF	78	2 2N5	18400		18400	TVV 1		
1001 2002 3001	73096375	LOT BL DE L ACADIE 11 266 P5 12500 1RR 55,08700														
4211 5701 5702		ASSOCIATION ORIENTALE DU ST SAUVEUR MONTRÉAL ATT MGR G CORIATY 329 VIGER H2X 1R6						9F	68	2N5	181200		181200	E16 204-12		
		MICROFICHE 123 C-02														

CERY.	EFF.	
21/11/86	22/1/86	13
Annulé et remplacé sur 73489910		
et 20.		
TVV 204-3		

73096260

(CFN)

4201. 88 Rue Penetration Inc.
4601. 1963 Av. Alphonse Desjardins H3M 1X8

ANNULÉ

CERT.	EPN.	355
77-15-2285		

CODE	COMPTÉ	EMPLACEMENT - NOM, PROFESSION, RESIDENCE					CATEGORIE BÂTIMENT	SCCLAIRE		VALEUR EN DOLLARS			MUNICIPAL	REMARQUES	
		DIV. CAD.	CADASTRE	SUBDIVISION	FRONT	PROFONDEUR		SUPERFICIE	TERR.	TERRAIN	BÂTISSE	TOTAL			
1001	73096450	10025 BL DE L ACADIE													
2002		11 266	PS	IRR	25570	40,02500									
2002				13110	31151					142000	1015400	1157400			
3001							40		2N5	142000	1015400	1157400	514	204-12	
4211		CENTRE COMMUNAUTAIRE MELKITE DE					9F	1							
4611		10025 BL DE L ACADIE H4R 251													
1001	73096600	LOT BL DE L ACADIE													
2002		11 P265		15979	48930	43,20500									
2002				10070	37580										
3001							6B		2N5	115000		115000	E06	204-3	
4201		LA VILLE DE MONTRÉAL - SERVICE DE LA GESTION IMMOBILIERE					9F	1							
4601		507 PLACE D'ARMES #300 MONTRÉAL H2Y 2W8													
1001	73096700	LOT BL DE L ACADIE													
2002		11 P262		28190	11780	14,60000									
2002				23400	800										
3001							6B		2N5	21800		21800	E06	204-3	
4201		LA VILLE DE MONTRÉAL - SERVICE DE LA GESTION IMMOBILIERE					9F	1							
4601		507 PLACE D'ARMES #300 MONTRÉAL H2Y 2W8													
7001		HENRI BOURASSA													
1001	73096850	11301 BL DE L ACADIE													
1002		1655 DUDEMAINE													
2002		20 P324		IRR	IRR	17,66900									
2004		20 324	1	9616	28118	27,19200									
2004				9600	28550										
2006		20 P324		IRR	IRR	2,311,37500									
2006				9616	28542										
2008		20 324	3	36000	20000	71,00000									
2008				35000											
2010		20 324	P2	IRR	IRR	14,41900									
2999						2,441,65500									
3001							1B		2B1	2600000	3390200	15990200	E06	204-3	
4201		LA VILLE DE MONTRÉAL - SERVICE DE LA GESTION IMMOBILIERE					9F	1							
4601		507 PLACE D'ARMES #300 MONTRÉAL H2Y 2W8													
6002		PARC MARCELLIN WILSON													
7001		DUDEMAINE													

CODE	COMPTÉ	EMPLACEMENT - NOM PROFESSION, RÉSIDENCE						CATEGORIE BÂTIMENT	SCOLAIRE		VALEUR EN DOLLARS			MUNICIPAL	REMARQUES
		DIV. CAD.	CADASTRIQUE	SUBDIVISION	FRONT	PROFONDEUR	SUPERFICIE		TERR.	P. C.	TERRAIN	BÂTISSE	TOTAL		
1001	73096950	11845 BL DE L ACADIE													
2002		20 323	406		26220	40375									
2002					20634	38810									
3001															
4211		LA COMMISSION DES ECOLES CATHOLIQUES DE MTL													
4611		3737 SHERBROOKE E HIX 393													
6001		ECOLE EVANGELINE													
7001		DE LOUISBOURG													
1001	73097000	11855 BOUL DE L ACADIE													
2002		20 323	P255		6400	10800									
3001															
4211		MRS JACK POY YUEN (MAY C CHAN)													
4611		11855 BL DE L ACADIE H3M 2T6													
1001	73097100	11865 BOUL DE L ACADIE													
2002		20 323	254		4500	10900									
2004		20 323	P255		500	10800									
2999															
3001															
4204		M BERNARD PALARDY, VOYAGEUR													
4604		11865 BL DE L ACADIE H3M 2T6													
1001	73097200	11875 BOUL DE L ACADIE													
2002		20 323	P253		3800	10800									
2004		20 323	P254		1500	10800									
2999															
3001															
4201		M JOCELYN VARY, NOTAIRE													
4601		11875 BL DE L ACADIE H3M 2T6													
1001	73097300	11885 BL DE L ACADIE													
2002		20 323	252		6000	10800									
2006		20 323	253-1		3000	10800									
2999															
3001															

CODE	COMPTÉ	EMPLACEMENT - NOM, PROFESSION, RÉSIDENCE						CATEGORIE BÂTIMENT	SCOLAIRE		VALEUR EN DOLLARS			MUNICIPAL	REMARQUES	
		DÉL. CAD.	CADASTRE	SUBDIVISION	FRONT	PROFONDEUR	SUPERFICIE		TERR. P.C.	TERRAIN	BÂTISSÉ	TOTAL				
4201 4601	73097300	MME YOLANDE CALLERY-SIOUFFI 11885 BL DE L ACADIE						2F								
1001 2002 3001	73397400	11895 BOUL DE L ACADIE														
			20 323	251	6000	10800	6,48000									
4211 4611		M GAETAN PROVOST, HOMME D AFF 11895 BL DE L ACADIE H3M 2T6						IF								
1001 2002 3001	73097500	11905 BOUL DE L ACADIE														
			20 323	250	6000	10800	6,48000									
4204 4604		M ROGER CHARLAND, INGENIEUR 11905 BL DE L ACADIE H3M 2T6						IF								
1001 2002 3001	73097600	11915 BL DE L ACADIE														
			20 323	249	6000	10800	6,48000									
4204 4604		M GERARD LACROIX, INSPECTEUR 11915 BL DE L ACADIE H3M 2T6						IF								
1001 2002 3001	73097700	11925 BL DE L ACADIE														
			20 323	248	6000	10800	6,48000									
4211 4611		M MARC ANDRE LEMIRE, MEDECIN 11925 BL DE L ACADIE H3M 2T6						IF								
1001 2002 3001	73097800	11933 BL DE L ACADIE														
			20 323	247	6300	10600	6,80400									
4203 4603		MME HUGUETTE BERNAIS 11933 BL DE L ACADIE H3M 2T6						2F								

13092300

3F.11

4201 Nels. Islande Gallery

4601 11825 Pl. de R. Acadie H3M 2T6

CERT.	10286	305
7486	10286	

SE 1

50 1 50

312 1 312 1 312 1 312

(10)

SE 1

50 1 50

312 1 312 1 312 1 312

(10)

SE 1

50 1 50

312 1 312 1 312 1 312

(10)

SE 1

50 1 50

312 1 312 1 312 1 312

(10)

SE 1

50 1 50

312 1 312 1 312 1 312

(10)

SE 1

50 1 50

312 1 312 1 312 1 312

(10)

SERVICE D'ÉVALUATION

CODE	COMPTÉ	EMPLACEMENT - NOM, PROFESSION, RÉSIDENCE					CATEGORIE BÂTIMENT	SCOLAIRE		VALEUR EN DOLLARS			MUNICIPAL	REMARQUES
		NO. CAD.	CADASTRE	SUBDIVISION	FRONT	PROFONDEUR		SUPERFICIE	TERR. P. C.	TERRAIN	BÂTIMENT	TOTAL		
4204 4604	73097800	MME CECILE BONHOMME					2F							
		11933 BL DE L ACADIE			H3M 2T6									
1001	73097850													
		11945 BL DE L ACADIE												
2002		20 323	246		6000	10800								
3001								2A	1 2B1	31700	97400	129100	T R I	
4212 4612		M ROBERT QUELLETTE, COURTIER					1F							
		11945 BL DE L ACADIE			H3M 2T6									
1001	73097900													
		11955 BOUL DE L ACADIE												
2002		20 323	246		6000	10800								
3001								1B	2B1	32000	45600	77600	E16 204-12	
4201 4601		LES SOEURS DE STE CROIX PROVINCE NOTRE					0F							
		5800 CH DE LA CÔTE DES NEIGES			H3S 1Y9									
6001		RÉSIDENCE DES RELIGIEUSES												
1001	73098000													
		11961 BL DE L ACADIE												
2002		20 323	244		6000	10800								
3001								2C	1 2B1	31700	65100	96800	T R I	
4204 4604		M PAUL E THERRIEN, GERANT					1F							
		11961 BL DE L ACADIE			H3M 2T6									
1001	73098100													
		11971-73 BLVD DE L ACADIE												
2002		20 323	243		6000	10800								
3001								2A	1 2B1	31700	47000	78700	T R I	
4211 4611		M FRANCOIS SAVOIE, COMMERÇANT					1F							
		11971 BL DE L ACADIE			H3M 2T6									
1001	73098200													
		11983-81 BOUL DE L ACADIE												
2002		20 323	242		6000	10800								
3001								2B	1 2B1	31700	48300	80000	T R I	

CODE	CHIFFRE	EMPLACEMENT - NOM PROFESSION RÉSIDENCE						CATEGORIE BÂTIMENT	SCOLAIRE	VALEUR EN DOLLARS			MUNICIPAL	REMARQUES	
		NO. CAD.	CADASTRE	SURFON. S&P	FRONT	PROFONDEUR	SUPERFICIE			TEERRAIN	BÂTISSE	TOTAL			
4201 4601 4202	73098200	Mlle LOUISE FOURNIER 65*						3F	1						
		11983 BL DE L ACADIE H3M 2T6													
		M FRANCOIS LESPERANCE 35*						1F	1						
1001	73098305	11993 BOUL DE L ACADIE													
2002		20 323 P241		4000	10800	4,32000									
3001								2A	1 2B1	21100	54500	75600	T R 1		
4204 4604		M MARCEL LEFEBVRE, COMPTABLE						1F	1						
		11993 BL DE L ACADIE H3M 2T6													
1001	73098400	11995 BOUL DE L ACADIE													
2002		20 323 P240		2000	10800	2,16000									
2004		20 323 P241		2000	10800	2,16000									
2999						4,32000									
3001								2A	1 2B1	21100	50700	71800	T R 1		
4204 4604		M FLORENT FORGET, EMP RADIO CANADA						1F	1						
		11995 BLVD DE L ACADIE H3M 2T6													
7001		DE SALABERRY													
1001	73098550	1905 DE SALABERRY													
2002		20 323 410		7776	7625	6,16600									
2002				8451	7598										
3001								4B	2 2B1	36800	236300	273100	T C		
4201 4601		KILDARE HELLING INVESTMENT CORPORATION LTD						CF	2						
		3 BALSACOURT HAMPSTEAD H3T 1X1													
		5757 DECELLES H411 H3S 20S P122 5278 28-12-6-PT.													
1001	73098700	12011 BOUL DE L ACADIE													
2002		20 323 143		6000	10800	6,48000									
3001								2A	1 2B1	31700	31200	62900	T R 1		
4201 4601		M PIERRE AUMAIS						3F	1						
		12011 BL DE L ACADIE H3M 2T6													
4202 4602		MME PIERRE AUMAIS (LISE GOSSELIN)						5F	1						
		12011 BL DE L ACADIE H3M 2T6													
1001	73098800	12015-17 BOUL DE L ACADIE													
		A 115886													
		08-05-86													
		MICROFICHE 123 H-02													

73098400

8FE1

4301 Mme Françoise Parant-Forget
4601 11975 St de l'Acadie H3M 2T6

5701 Att. Trust Régional du Canada
5702 1100 University¹⁰³⁰⁷ Montreal H3B 2G7
FIDEL#5534 M131576

REC	EXP	366
7/2/86	27/1/85	

AERRO

CODE	COMPTÉ	EMPLACEMENT - NOM, PROFESSION, RÉSIDENCE					CATEGORIE BÂTIMENT	SCOLAIRE		VALEUR EN DOLLARS			MUNICIPAL	REMARQUES	
		BL. CAD.	CADASTRE	SUBDIVISION	FRONT	PROFONDEUR		SUPERFICIE	TERR. P. C.	TERRAIN	BÂTISSSE	TOTAL			
2002	73098800	20	323	142	6000	10800	6,48000								
3001								28	1	281	31700	34800	66500	T R I	
4202	4602	M SAMIR ABDALLA	12017	L ACADIE	H3M	2T8	VERSO	1F	1						
1001	73098900	12027-28	BOUL DE L ACADIE					104)							
2002		20	323	141	4784	10800	5,16600								
2004		20	323	P140	216	10800	23400								
2999							5,40000								
3001								28	1	281	26500	83700	110200	T R I	
4204	4604	MME LIONEL LEBLOND (SIMONE DELORNE)	12025	BL DE L ACADIE	H3M	2T8		5F	1						
1001	73099000	12033-35	BL DE L ACADIE					104)							
2002		20	323	140-1	4566	10800	4,93200								
3001								28	1	281	24200	137200	161400	T R I	
4202	4602	MME RITA TENAGLIA	12035	BL DE L ACADIE	H3M	2T8		3F	1						
1001	73099100	12039-41	BL DE L ACADIE					104)							
2002		20	323	139	4710	10800	5,16600								
3001								28	1	281	25300	137100	162400	T R I	
4201	4601	M GIOVANNI TENAGLIA, ENTREPRENEUR	12039	BL DE L ACADIE	H3M	2T8		1F	1						
1001	73099200	12045-47	BL DE L ACADIE					104)							
2002		20	323	138	6000	10800	6,48000								
3001								28	1	281	31700	29000	60700	T R I	
4201	4601	MME HELENE B ST PIERRE	12047	BL DE L ACADIE	H3M	2T8		2F	1						
1001	73099300	12055-59	BLVO DE L ACADIE					104)							
2002		20	323	137	6000	10800	6,48000								
3001								20	1	281	31700	104300	136000	T R I	

73078800

1AE1

4201 Mrs. Andreas Kakouratos
4601 8379 Jurbas H3A 2C6

2AE1

4202 Mrs. Eva Paraskevi - Kakouratos

CERT.	EPT.	387
7/7/80	8/5/80	9/6

CODE	COMPTÉ	EMPLACEMENT - NOM, PROFESSION, RESIDENCE					CATEGORIE BÂTIMENT	SCOLAIRE	VALEUR EN DOLLARS			MUNICIPAL	REMARQUES	
		DIV. CAD.	CADASTRE	SUBDIVISION	FRONT	PROFONDEUR			SUPERFICIE	TERR. P.C.	TERRAIN			BÂTISSE
4212	73099305	M RAYMOND CHERBAKA, BIJOUTIER					1F							
4212	A 167229 28-0586	6912 LAJEUNESSE H3M 1R9												
1001	73099400	12063-65 BL DE L ACADIE												
2002		20 323 136		6000	10800	6,48000								
3001														
4201		M RAYMOND GAUTHIER					1F							
4601		12063 L ACADIE H3M 2T8												
4202		MME NICOLE SICOTTE					3F							
4602		12063 BL DE L ACADIE H3M 2T8												
1001	73099500	12069-71 BL DE L ACADIE												
2002		20 323 135		6000	10800	6,48000								
3001														
4201		MME SUZANNE ANDREE MORATINE-ROCAMORA					2F							
4601		12071 BL DE L ACADIE H3M 2T8												
1001	73099600	12077-79 BL DE L ACADIE												
2002		20 323 134		6000	10800	6,48000								
3001														
4201		M COSMAS PAPADOPOULOS					1F							
4601		12077 BL DE L ACADIE H3M 2T8												
4202		MME DESPINA SEMERZIDIS-PAPADOPOULOS					2F							
1001	73099700	12089 BL DE L ACADIE												
1002		1750 VIEL												
2002		20 323 132		6000	10800	6,48000								
2004		20 323 133		6000	10800	6,48000								
2699						12,96000								
3001														
4204		M MARCEL ROBERT, BIJOUTIER					1F							
4604		1750 VIEL H3M 1G8												
7001		VIEL												
1001	73099800	12121-19 BL DE L ACADIE												

CERT.	375
28-3-86	1-1-86

13099300

IFI

4201 ADJ. Merham G. Cherbaka

4601 12055 1^{re} Acadie H3M 2T8

CERT.	EFF.	393
28780	28504	mm

NUMÉRO	COMPTÉ	EMPLACEMENT - NOM, PROFESSION, RÉSIDENCE					CATEGORIE BÂTIMENT	SCOLAIRE		VALEUR EN DOLLARS			MUNICIPAL	REMARQUES	
		D. CAD.	CADASTRE	SUBDIVISION	FRONT	PROFONDEUR		SUPERFICIE	TERR. P. C.	TERRAIN	BÂTISSÉ	TOTAL			
2002	73099800	20 323	51		6000	10800	6,48000								
3001								2B	1	2B1	31700	48200	79900	T R I	
4201	MME CAËTANE GAREAU	12115 BL DE L'ACADIE	H3M 2V1					3F	1						
4202	MME JACINTHE GAREAU							3F	1						
4202	15031 LAVERGURE	H3L 2L8	12121 BL DE L'ACADIE	H3M 2V1				3F	1						
4203	M LUC CORRIVEAU							1F	1						
4203	15031 LAVERGURE	H3L 2L8	12121 BL DE L'ACADIE	H3M 2V1				1F	1						
1001	73099900	12129 BOUL DE L'ACADIE													
2002		20 323	50		6000	10800	6,48000								
3001								2A	1	2B1	31700	61200	92900	T R I	
4201	M MELKON MELKONIAN							1F	1						
4201	12129 BL DE L'ACADIE				H3M 2V1			2F	1						
4202	MME MARCISSE SARKISSIAN							2F	1						
4202	12129 BL DE L'ACADIE				H3M 2V1										
1001	73100000	12135 BOUL DE L'ACADIE													
2002		20 323	49		6000	10800	6,48000								
3001								2A	1	2B1	31700	64600	96300	T R I	
4204	M DONAT JETTE, SECRETAIRE							1F	1						
4204	12135 BL DE L'ACADIE				H3M 2V1										
1001	73100100	12145 BOUL DE L'ACADIE													
2002	A-168019	20 323	48		6000	10800	6,48000								
3001	4686							2A	1	2B1	31700	92200	123900	T R I	
4201	M ERNEST LARAQUE							1F	1						
4201	12145 BL DE L'ACADIE				H3M 2V1			2F	1						
4202	MME ERNEST LARAQUE (MARIE LOURDE ETHEART)							2F	1						
4202	12145 BL DE L'ACADIE				H3M 2V1										
1001	73100200	12155 BOUL DE L'ACADIE													
2002		20 323	47		6000	10800	6,48000								
3001								2A	1	2B1	31700	50700	82400	T R I	
4201	M CHRISTOS KINTZOS							1F	1						
4201	12155 BL DE L'ACADIE				H3M 2V1										

73.100100

IFI

4201 m. Roberta Aspri

4601 12145 bl. de l'Acadie H3M 2V1

3FI

4202 m. l'Acadie l'Acadie

CERT.	EFF.	393
BT86	4686	mm

CODE	COURTE	EMPLACEMENT - NOM, PROFESSION, RESIDENCE					CATÉGORIE BÂTIMENT	SCOLAIRE		VALEUR EN DOLLARS			MUNICIPAL	REMARQUES	
		NO. CAD.	CADASTRE	SUBDIVISION	FRONT	PROFONDEUR		SUPERFICIE	TERR.	TERR.	TERRAIN	BÂTISSE			TOTAL
4202	73100200			MME STAVOULA VOULA	TSAKONAS-KINTZOS		2F	1							
1001	73100300			12175 BOUL DE L ACADIE					1049						
2002		20	323	46		6000	10800					6,48000			
3001									2A	1	2B1	31700	33500	65200	T R 1
4201				M GERARD CORMIER											
4601				12175 BOUL DE L ACADIE	H3M 2V1				1F	1					
4202				MME MICHELINE MORIN					3F	1					
1001	73100400			12187-87A BL DE L ACADIE					1049						
2002		20	323	45		6000	10800					6,48000			
3001									2B	1	2B1	31700	82500	114200	T R 1
4201				M MARCEL BELANGER											
4601				12187 BL DE L ACADIE	H3M 2V1				1F	1					
4202				MME LUCIE POIRIER					3F	1					
1001	73100500			12199-95 BOUL DE L ACADIE					1049						
2002		20	323	44		6000	10800					6,48000			
3001									2C	1	2B1	31700	103100	134800	T R 1
4201				MME RENE BEAUCHAMP (JULIETTE LAURIN)											
4601				12199 BOUL DE L ACADIE	H3M 2V1				2F	1					
4202				M RENE BEAUCHAMP					1F	1					
4602				12199 BOUL DE L ACADIE	H3M 2V1				1F	1					
4203				MME MONIQUE BEAUCHAMP					3F	1					
4603				12199 BOUL DE L ACADIE	H3M 2V1				3F	1					
1001	73100600			12211-09 BOUL DE L ACADIE					1049						
2002		20	323	43		6000	10800					6,48000			
3001									2B	1	2B1	31700	44200	75900	T R 1
4201				MME HUGUETTE BEAUVAIS (HUGUETTE POITRAS)											
4601				12211 BL DE L ACADIE	H3M 2V1				5F	1					
4202				M JEAN BEAUVAIS					1F	1					
1001	73100700			12221-17 BOUL DE L ACADIE					1049						
2002		20	323	42		6000	10800					6,48000			
3001									2C	1	2B1	31700	96800	128500	T R 1

SPÉCIFIQUE D'ÉVALUATION

CODE	COMpte	EMPLACEMENT - NOM, PROFESSION, RÉSIDENCE					CATEGORIE D'IMMEUBLE	SCOLAIRE		VALEUR EN DOLLARS			MUNICIPAL	REMARQUES	
		PARCÉLLE	CADASTRE	SUBDIVISION	FRONT	PROFONDEUR		SUPERFICIE	TERR P. C.	TERRAIN	BÂTIMENT	TOTAL			
4201 4601	73100700	HENRI CABIAKMAN, AUDITEUR 12221 BL DE L ACADIE H3M 2V1					IF								
1001	73100800	12227-29 BL DE L ACADIE													
2002		20 323	41-2		3970	10800					4,28700				
3001							29	1 281	21000	120100	141100	T R 1			
4201 4601		M BECHERA TAZA 472 ROBERTSON V ST LAURENT H4L 1X1					IF	2							
1001	73100900	12235-37 BL DE L ACADIE													
2002		20 323	40-1		1940	10800					2,09500				
2004		20 323	41-1		2030	10800					2,19200				
2999											4,28700				
3001							28	1 281	21000	118000	139000	T R 1			
4202 4602		MME YVAN LACHAPPELLE (MONIQUE HAMEL) 12235 BL DE L ACADIE H3M 2V1					SF	1							
1001	73101000	12245 BOUL DE L ACADIE													
2002		20 323	P40		4067	10800					4,39200				
3001							20	1 281	21500	57200	78700	T R 1			
4204 4604		MME FLORENT TESSIER (JEANNINE CARDINAL) 12245 BL DE L ACADIE H3M 2V1					SF	1							
1001	73101100	12259-57 BOUL DE L ACADIE													
2002		20 323	39-2		5000	10800					5,40000				
3001							28	1 281	26500	37500	64000	T R 1			
4201 4601		M CLAUDE DUPLANTIE 10952 AV DE L ESPLANADE H3L 2V6					IF	1							
1001	73101200	12263 BOUL DE L ACADIE													
2002		20 323	378		5000	11000					5,45000				
2002						10800									
3001							2A	1 281	26600	77100	103700	T R 1			

CODE	COMTE	EMPLACEMENT - NOM. PROFESSION. RÉSIDENCE							C	M	CATÉGORIE BÂTIMENT	SCOLAIRE		VALEUR EN DOLLARS			MUNICIPAL *	REMARQUES
		D.V. CAD.	CADASTRE	SUBDIVISION	FRONT	PROFONDEUR	SURFACE	TERR				F. C.	TERRAIN	BÂTISSÉ	TOTAL			
4201 4601 4202 4602	73101200	Mlle JOCELYNE BEAUDETTE, PROFESSEUR 12263 BL DE L ACADIE H3M 2V1						3F	1									
4201 4601 4202 4602		M PIERRE BEAUDETTE, ARCHITECTE 12263 BL DE L ACADIE H3M 2V1						1F	1									
1001 2002 2002	73101300	12271-67 BLVD DE L ACADIE 20 323 395 5000 11475 5,61900																
1001 2002 2002		12271-67 BLVD DE L ACADIE																
1001 2002 2002	73101400	12275 BL DE L ACADIE 20 323 P30 5000 7117 3,95900																
1001 2002 2002		12275 BL DE L ACADIE																
1001 2002 2002	73101500	12285 BOUL DE L ACADIE 20 323 P37 7500 7700 5,55800																
1001 2002 2002		12285 BOUL DE L ACADIE																
1001 2002 2002	73101700	12291 BOUL DE L ACADIE 20 323 P37 2500 7958 1,95700																
1001 2002 2002		12291 BOUL DE L ACADIE																
1001 2002 2002		12291 BOUL DE L ACADIE 20 323 36-1 3000 7800 2,35500																
1001 2002 2002		12291 BOUL DE L ACADIE																
1001 2002 2002	73101900	12301 BOUL DE L ACADIE 20 323 P36-2 560 7900 2,4400																
1001 2002 2002		12301 BOUL DE L ACADIE																
1001 2002 2002	73102100	12311 BOUL DE L ACADIE 20 323 P36 560 7900 2,4400																
1001 2002 2002		12311 BOUL DE L ACADIE																
1001 2002 2002	73102300	12321 BOUL DE L ACADIE 20 323 P36 560 7900 2,4400																
1001 2002 2002		12321 BOUL DE L ACADIE																
1001 2002 2002	73102500	12331 BOUL DE L ACADIE 20 323 P36 560 7900 2,4400																
1001 2002 2002		12331 BOUL DE L ACADIE																

CODE	COMPLÉ	EMPLACEMENT - NOM, PROFESSION, RÉSIDENCE					CATEGORIE D'IMMEUBLE	SCOLAIRE		VALEUR EN DOLLARS			MUNICIPAL	REMARQUES
		DIV. CAD.	CADASTRE	SUBDIVISION	FRONT	PROFONDEUR		SUPERFICIE	TERR. P. C.	TERRAIN	BÂTISSE	TOTAL		
4204 4604	73101700	M	ARTHUR LAGACE, EMP C P R											
			12291 BL DE L ACADIE H3M 2V1											
7001 7002 7003			GGUIN TRAVERSE GGUIN											
1001	73101800		LOT BOUL DE L ACADIE											
2002 2002 2004 2004 2006 2006	A-158073 20-1-86 A-116659 25-4-86		20 323 P67 20 323 P68-1 20 323 P68-3	600 1190 1190 1710 4160	2428 2680 1000 1140 5578	14300 14500 1,41900								
3001														
4204 4604		M	FELIX A ROUTHIER, COMPTABLE											
			7527 DE BECANCOUR H4K 1G2											
			PROPRIETE SUJETTE A SURTAXE SUR TERRAIN VAGUE DESSERVI											
1001	73101950		12288-90 BLVD DE L ACADIE											
2002 2002			20 323 P69	6150 6000	9304 8161	5,24100								
3001														
4201 4601		M	RAYMOND PLESSIS BELAIR											
			12268 BL DE L ACADIE H3M 2V2											
1001	73102000		12286 BOUL DE L ACADIE											
2002 2002			20 323 P70	6150	10439 9308	5,92400								
3001														
4211 4611		MME	STANISLAS CADOTTE (CECILE GAGNE)											
			12286 BL DE L ACADIE H3M 2V2											
1001	73102100		12282 BOUL DE L ACADIE											
2002 2002			20 323 P71	6150 6000	11561 10439	6,60000								
3001														

72101800

ANNULÉ

9FEI

1201 Ville de Montréal Service de la Section
Immobilier
1601, 507 Pl. d'Armes H3C0 1H24 2W8

CERT.	RE	375
74/10	201/10	

ANÉE	COMPTÉ	EMPLACEMENT - NOM, PROFESSION, RÉSIDENCE						CATEGORIE BÂTIMENT	VALEUR EN DOLLARS			MUNICIPAL *	REMARQUES	
		NO. CAD.	CADASTRE	SUBDIVISION	FRONT	PROFONDEUR	SUPERFICIE		TERR. P. C.	TERRAIN	BÂTISSE			TOTAL
1001	73101850	Lot Bl. de l'Acadie												
2002		20	323	P67	111.12	24.31	1,324.00							
2002					108.96	0.00								
2004		20	323	68-P1	108.96	10.10	1,299.00							
2004					128.15	IRR.								
2006		20	323	68-P3	50.13	48.39	2,489.00							
2006					50.04	50.39								
2008		20	323	68-P2	78.02	50.39	3,970.00							
2008					78.18	50.72								
2010		20	323	P389	80.41	44.72	3,924.00							
2010					89.60	IRR.								
2012		20	P323		10.40	43.70	1,231.00							
2012					0.00	42.98								
2014		20	323	P390	89.60	50.00	4,496.00							
2014					91.40	IRR.								
2999							17,725.00							
3001								7B	27,900		27,900	T	VVmorc prov 73101800 73335600 73335700 et d'autres du domaine public.	
4201		Placements Boisbriand Inc.												
4601		12290 av. Wood H4K 2B9												
6620		Propriété sujette à surtaxe sur terrain vague desservi.												

CERT.	EFF.	397
8-8-86	25-4-86	7

Route aux 73101800
73335600 & 73335700

CERT.	EFF.	397
8-8-86	25-4-86	7

T VVmorc prov
73101800
73335600
73335700 et d'autres
du domaine
public.

ANNULÉ

CODE	COMPTE	EMPLACEMENT					NOM	PROFESSION, RESID. NCL	CATEGORIE BÂTIMENT	SCOLAIRE		VALEUR EN DOLLARS			MUNICIPAL	REMARQUES
		DIV. CAD.	CADASTRE	SUBDIVISION	FRONT	PROFONDEUR				SUPERFICIEL	TERR.	P. C.	TERRAIN	BÂTISSE		
1001	73101800						Lot B1 de l'Acadie									
2002		20	323	415	41.15	82.81										
2002					IRR.	75.33										
3001																
4201							Placements Boisbriand Inc.									
4601							12290 ave Wood H4K 2B9									
6620							Propriété sujette à surtaxe sur terrain vague desservi									
								7B		2B1	10,100.		10,100.		T W	

CERT.	EFF.
21/12/87	24/11/88

Prov. de
73101850

CODE	COMITE	EMPLACEMENT - NOM, PROFESSION, RESIDENCE					CATEGORIE BÂTIMENT	SCOLAIRE	VALEUR EN DOLLARS			MUNICIPAL	REMARQUES	
		BLVD	CARRIERE	DIVISION	FRONT	PROFONDEUR			SUPERFICIE	TERRAIN	BATISSE			TOTAL
4204 4604	73102100	M ANDRE JEANNOTTE, AVISEUR TECHN 12282 BL DE L ACADIE H3M 2V2					3F	1						
1001	73102200	12274-78 BLVD DE L ACADIE												
2002 2002		20 323	P72		6046 6000	11725 11561					7,07400			
3001							2C	1 2B1	33100	111300	144400	T R 1		
4201 4601 4202		M KONRAD KAUFMANN 12278 BL. DE L'ACADIE H3M 2V2 MME DILIA PHILOCTETE					3F 3F	1 1						
7001 7102		PASTEUR VIEL												
1001	73102300	12092 BL DE L ACADIE												
2002 2004 2004 2999		20 323	P165 P152		6200 6342 6200	3300 6024 4624					2,04600 3,30000 5,34600			
3001							2A	1 2B1	27500	60200	87700	T R 1		
4201 4601 4202 4203 4204		MME LAURA DESROSIERS 12092 BL DE L ACADIE H3M 2T9 MME PAULINE DESROSIERS MME FLORE DESROSIERS MME YVETTE DESROSIERS					3F 3F 3F 3F	1 1 1 1						
1001	73102400	12086-88 BOUL DE L ACADIE												
2002 2002		20 323	P153		6150 6000	7324 6024					4,00400			
3001							2B	1 2B1	20600	59700	80300	T R 1		
4201 4601		MME JOCELYNE APRIL 12086 BOUL DE L ACADIE H3M 2T9 4540 Gouv, O. 1445 1B4 F1222#5535 29/7/86					3F	1						
1001	73102500	12000 BOUL DE L ACADIE												
2002 2004 2004 2999		20 323	P167 P154		3000 3075 3000	1200 7915 7324					36000 2,28600 2,64600			
3001							2A	1 2B1	13600	45800	59400	T R 1		

CODE	COMPTE	EMPLACEMENT - NOM, PROFESSION, RÉSIDENCE					CATEGORIE BÂTIMENT	SCOLAIRE		VALEUR EN DOLLARS			MUNICIPAL	REMARQUES	
		DIV. CAD	CADASTRE	SUBDIVISION	FRONT	PROFONDEUR		SUPERFICIE	TERR. P. I. C.	TERRAIN	BÂTISSE	TOTAL			
4211 4611	73102500	M EUGENE GENDRON, CONTREMAITRE					1F								
		12080 BL DE L ACADIE H3M 2T9													
1001	73102600	12076 BL DE L ACADIE					1049								
2002		20 323 P167			3600	1200					36000				
2004		20 323 P154			3075	8606					2,47800				
2004					3000	7915									
2999											2,83800				
3001							2A	1	2B1	14600	42700	57300	T R 1		
4212 4612		M LEOPOLD LEBLANC, PROFESSEUR					1F								
		12076 BL DE L ACADIE H3M 2T9													
1001	73102700	LOT BOUL DE L ACADIE					1049								
2002		20 323 P155		61.36	6155	1RR. 9813					5 910.00				
2002				60.00	6000	8636					5,55000				
2004		20 323 P162			6000	600					36000				
2999											5,91000				
3001							7A	1	2B1	30500		30500	TVV 1		
4201 4601		M YVES CHATEL					1								
		628 AV DUNLOP OUTREMONT H2V 2V9													
6620		PROPRIETE SUJETTE A SURTAXE SUR TERRAIN VAGUE DESSERVI													
1001	73102800	12062-64 BOUL DE L ACADIE					1049								
2002		20 323 P156			6070	1080					6,29300				
2002					6500	9813									
3001							2B	1	2B1	32500	77400	109900	T R 1		
4201 4601		M GUY SAUVAGEAU					1								
		12064 L ACADIE H3M 2T9													
4202		M LLE SUZANNE RONDEAU					3F								
1001	73102900	12054-58 BOUL DE L ACADIE					1049								
2002		20 323 157			6000	10800					6,48000				
3001							2C	1	2B1	31700	51800	83500	T R 1		
4201 4601		M AIME SANFACON					1F								
		12054 L ACADIE H3M 2T9													
4202		M RENE SANFACON					1F								

CERT.	EFF.	405.
22/1/80	14/6/80	95

CODE	COMPTÉ	EMPLACEMENT - NOM PROFESSION, RESIDENCE					C	D	E	F	G	H	I	J	K	VALEUR EN DOLLARS			L	M	REMARQUES			
		N	O	P	Q	R										S	T	U						
		PAY. CAD	CADASTRE	SUBDIVISION	FRONT	PROFONDEUR	SUPERFICIE																	
4203	73102900																							
4204																								
1601	73103000																							
2002																								
3001																								
4204																								
4604																								
5701																								
5702																								
1601	73103100																							
2002																								
3001																								
4201																								
4601																								
4202																								
4602																								
1601	73103200																							
2002																								
3001																								
4204																								
4604																								
1601	73103300																							
2002																								
2004																								
2999																								
3001																								
4201																								
4601																								
4702																								
1601	73103400																							

CODE	COMTE	EMPLACEMENT - NOM, PROFESSION, RÉSIDENCE						CATEGORIE BÂTIMENT	SCOLAIRE		VALEUR EN DOLLARS			MUNICIPAL	REMARQUES	
		DIV. CAD.	CADASTRE	SECTION	FRONT	PROFONDEUR	SUPERFICIE		TERR.	P. C.	TERRAIN	BÂTISSÉ	TOTAL			
2002	73103400	20	323	162	6000	10800	6,48000									
3001								20	1	2B1	31700	160400	192100	T R	1	
4201		M GIUSEPPE GIARDINA, OPERATEUR						1F	1							
4601		12014 BL DE L ACADIE H3M 2T9														
4202		MME GIUSEPPE GIARDINA (CONCETTA ZITA)						2F	1							
4602		12014 BL DE L ACADIE H3M 2T9														
7001		FRIGON														
1001	73103500	LOT BOUL DE L ACADIE														
2002		20	323	P149	10200	3667	2,53300									
2002					10000	1400										
2004		20	323	P148	6303	1400	43700									
2004					6245	000										
2006		20	323	P150	4846	4750	2,04500									
2006					4040	3667										
2999							5,01500									
3001								6B		2B1	26000		26000	E06	204-3	
4201		LA VILLE DE MONTRÉAL - SERVICE DE LA GESTION IMMOBILIERE						9F	1							
4601		507 PLACE D'ARMES #300 MONTREAL H2Y 2R6														
6001		SQUARE														
7001		DE SALABERRY														
1001	73103600	11960 BL DE L ACADIE														
2002		20	323	P279	5850	13242	7,14000									
2002					5700	11883										
2004		20	323	P278	5535	11883	6,09300									
2004					5400	10685										
2006		20	323	P277	6150	10685	6,00000									
2006					6000	9316										
2008		20	323	P276	6150	9316	5,37500									
2008					6000	8600										
2010		20	323	P275	6150	8600	4,59000									
2010					6000	6700										
2999							29,19000									
3001								1B		2B1	4400	275 700	320 100	E16	204-12	
4212		INSTITUT DES SOEURS DE L IMMACULEE						9F	1							
4612		11960 BL DE L ACADIE H3M 2T7														
6001		ECOLE MATERNELLE														
1001	73103700	11940 BL DE L ACADIE														
		MICROFICHE 123 D-03														

CERT.	EP	25
14/3/87	11/1/86	95

CODE	COMPTÉ	EMPLACEMENT - NOM, PROFESSION, RÉSIDENCE					CATEGORIE BÂTIMENT	SCOLAIRE		VALEUR EN DOLLARS			MUNICIPAL *	REMARQUES		
		AV. CAD.	CADASTRE	SUBDIVISION	FRONT	PROFONDEUR		SUPERFICIE	TERR P. C.	TERRAIN	BÂTISSE	TOTAL				
2002	73103700	20 323	P279		300	13204										
2002						13242										
2004		20 323	P280		6150	13242										
2004					6000	14600										
2599																
3001																
4201		INSTITUT DES SŒURS DE L'IMMACULEE														
4601		11965 BL DE L ACADIE H3M 2T7														
1001	73103800	11935 BL DE L ACADIE														
2002		20 323	281-1		6150	6600										
2002					6000	7950										
3001																
4201		MR CHARILAOS C TREMIS														
4601		11930 BL DE L ACADIE H3M 2T7														
1001	73103900	11920 BOUL DE L ACADIE														
2002		20 323	P282		6150	9345										
2002					6000	7950										
3001																
4201		MR GEORGE TREMIS, LABOURER														
4601		11920 BL DE L ACADIE H3M 2T7														
4202		MRS GEORGE TREMIS (MARIA PAPANILIOIS)														
4602		11920 BL DE L ACADIE H3M 2T7														
1001	73104000	11906 BLVD DE L ACADIE														
2002		20 323	P283		6150	7868										
2002					6000	6515										
2004		20 323	P291		6000	1800										
2599																
3001																
4204		M JEAN TASSE, CHIMISTE														
4604		11906 BL DE L ACADIE H3M 2T7														
1001	73104100	11696-902 BLVD DE L ACADIE														
2002		20 323	P292		6000	1300										
2004		20 323	P284		6140	9171										
2004					6000	7868										
2599																

CODE	COMPTE	EMPLACEMENT - NOM, PROFESSION, RÉSIDENCE						CATEGORIE RATÉMENT	SCOLAIRE		VALEUR EN DOLLARS			MUNICIPAL	REMARQUES	
		DIV. CAD.	CADASTRE	SUBDIVISION	FRONT	PROFONDEUR	SUPERFICIE		TERR.	P. C.	TERRAIN	BÂTISSE	TOTAL			
3001	73104100							2D	1	2B1	30400	34800	65200	T R I		
4201		MR SAVERIO LUCIFERO, PAINTER						1A								
4601		11902 BL DE L ACADIE H3M 2T7														
1001	73104200	11690 BOUL DE L ACADIE						102)								
2002		20 323	P285		6120	10475						5,89400				
2002					6000	9180										
2004		20 323	P293		6000	800						48000				
2999												6,37400				
3001								2A	1	2B1	31800	35400	67200	T R I		
4201		MME ROGER HAECK (FRANCINE PAQUETTE), SECRETAIRE						5F								
4601		11890 BL DE L ACADIE H3M 2T7														
4202		M MICHEL ROUX, GRAPHISTE						1F								
4602		11890 BL DE L ACADIE H3M 2T7														
1001	73104300	11680 BOUL DE L ACADIE						102)								
2002		20 323	P286		6020	10475						6,45900				
2002					6000	10800										
3001								2A	1	2B1	32000	56200	88200	T R I		
4204		M GILLES DESMARAIS						1F								
4604		11860 BL DE L ACADIE H3M 2T7														
1001	73104400	11870 BLVD DE L ACADIE						102)								
2002		20 323	287		6000	10800						6,48000				
3001								2A	1	2B1	31700	49500	81200	T R I		
4201		MME DENYSE BEAUCHAMP-CAMPEAU						2F								
4601		11970 DE L ACADIE H3M 2T7														
1001	73104500	11866 BOUL DE L ACADIE						102)								
2002		20 323	286-1		3000	10800						3,24000				
3001								2A	1	2B1	15800	42100	57900	T R I		
4201		MRS ABOUD KARKOUCHE (CATHERINE ASAJI)						1A								
4601		11866 BL DE L ACADIE H3M 2T7														
1001	73104600	11862 BOUL DE L ACADIE						102)								
		A. Noire														
		02.07.86														

CODE	COMTE	EMPLACEMENT - NOM, PROFESSION, RÉSIDENCE						CATEGORIE BÂTIMENT	SCOLAIRE		VALEUR EN DOLLARS			MUNICIPAL *	REMARQUES	
		DIV. CAD.	CADASTRAL	SUBDIVISION	FRONT	PROFONDEUR	SUPERFICIE		TEMP	PIC	TERRAIN	BÂTISSE	TOTAL			
2002	73104600	20 323	288-2		3000	10800	3,24000									
3001								2A	1	2B1	15800	43200	59000	T R I		
4201		M JOSEPH CHMISSE						1F								
4601		11862 BL DE L ACADIE H3M 2T7														
4202		MME JOSEPH CHMISSE (MARIE PIACEK)						2F								
4602		11862 BL DE L ACADIE H3M 2T7														
1001	73104700	11856 BOUL DE L ACADIE						1021								
2002		20 323	289		6000	10800	6,48000									
3001								2A	1	2B1	31700	61600	93300	T R I		
4201		MR GEORGE TREMIS						1A								
4601		11856 BL DE L ACADIE H3M 2T7														
4202		MRS GEORGE TREMIS (MARIA PAPAPANTELIDOU)						2A								
4602		11856 BL DE L ACADIE H3M 2T7														
7001		DE LOUISBOURG														
1001	73104900	11848 BL DE L ACADIE						1021								
1002		1950 DE LOUISBOURG														
2002		20 323	P301		6000	5400	3,24000									
2004		20 323	P302		6000	5400	3,24000									
2999							6,48000									
3001								2A	1	2B1	29700	84200	113900	T R I		
4204		M PAUL E SALVAS, INGENIEUR						1F								
4604		11848 BL DE L ACADIE H3M 2T5														
1001	73105000	11842 BOUL DE L ACADIE						1021								
2002		20 323	P302		5200	10800	5,61600									
3001								2A	1	2B1	27500	64000	91500	T R I		
4201		M JEAN DALATI, COMMERÇANT						2F								
4601		11842 BL DE L ACADIE H3M 2T5														
4202		MME JEAN DALATI (NADINE PARBOUKDJIAN)						2F								
4602		11842 BL DE L ACADIE H3M 2T5														
1001	73105100	11830 BOUL DE L ACADIE						1021								
2002		20 323	303		5300	10800	4,74300									
2002					3483											
2004		20 323	P302		800	10800	86400									
2999							5,60700									

7310-4600

1F11

4201 M. Carlo Sabatini

4601 H866 St. de J. Boudier - H310 211

12064 DESCHAMPS H36345 F1222 5878 042-26 M.

3F11

4202 Mlle Maria Lucrecia Zanatta

CERT.	EFF.	
29886	2786	396 4

CODE	COMPTÉ	EMPLACEMENT - NOM, PROFESSION, RÉSIDENCE						C	C	C	C	C	C	C	C	C	REMARQUES	
		DIV. CAD.	CADASTRE	SUBDIVISION	FRONT	PROFONDEUR	SUPERFICIE											CATEGORIE BÂTIMENT
													TERR.	BÂTISSE	TOTAL	*		
3001	73105100																	
4201		MR DIMITRIOS ROUMELIOTAKIS						1A										
4601		11838 BL DE L ACADIE H3M 2TS																
4202		MRS DIMITRIOS ROUMELIOTAKIS (ANNA SPANOUDAKIS)						2A										
4602		11838 BL DE L ACADIE H3M 2TS																
5701		LA SOCIETE CANADA TRUST																
5702		800 BL DORCHESTER O H3B 1x9																
		<i>Pr227 5464 7/11/80</i>																
1001	73105115	11830 BL DE L ACADIE																
2002		20	325	456														
2002							8057	IRR		7,27600								
							8516	10023										
3001																		
4206		M ANTRANIK CHATOYAN, HOMME D AFFAIRES						1F										
4606		11830 BL DE L ACADIE H3M 2TS																
1001	73105120	11820 BL DE L ACADIE																
2002		20	325	457														
2002							5208	10023		5,21900								
								10019										
3001																		
4205		M MEGERDITCH CHATOYAN, GARAGISTE						1F										
4605		11820 BL DE L ACADIE H3M 2TS																
1001	73105125	11810 BL DE L ACADIE																
2002		20	325	458														
2002							5208	10019		5,21700								
								10015										
3001																		
4207		M HAGOP CHATOYAN, MANUFACTURIER						1F										
4607		11810 BL DE L ACADIE H3M 2TS																
1001	73105130	11800 BL DE L ACADIE																
2002		20	325	459														
2002							5208	10015		5,21500								
								10011										
3001																		
4207		MR VASILIOS ATSAIDIS, BUTCHER						1A										
4607		11800 BL DE L ACADIE H3M 2TS																

CODE	COMPTE	EMPLACEMENT - NOM, PROFESSION, RÉSIDENCE					CATEGORIE BÂTIMENT	SCOLAIRE		VALEUR EN DOLLARS			MUNICIPAL *	REMARQUES
		DIV. CAD.	CADASTRE	SUBDIVISION	FRONT	PROFONDEUR		SUPERFICIE	TERR P. C.	TERRAIN	BÂTISSE	TOTAL		
4208 4678	73105130	MRS VASILIOS ATSAIDIS (GEORGIA KATSARA)					SA							
		11800 BL DE L'ACADIE H3M 275												
1001	73105135	11794 BL DE L'ACADIE												
2002 2002		20 325 460		5208	10011 10007	5,21300								
3001														
4201 4601		Mlle MARIE CHINA					BF							
		11794 BL DE L'ACADIE H3M 275												
1001	73105140	LOT BL DE L'ACADIE												
2002 2002		20 325 461		5208	10007 10003	5,21100								
3001														
4207 4607		MME GIOVANNI BATTISTA CUFFARO (ANNA CARUANA)					SF							
		5570 LES BECQUETS ST LEONARD H1S 152												
6620		PROPRIETE SUJETTE A SURTAXE SUR TERRAIN VAGUE DESSERVI												
1001	73105145	11770 BL DE L'ACADIE												
2002 2002		20 325 462		6057 6166	10030 10000	6,12000								
3001														
4206 4606		MR GEORGE VOULOUKOS, MERCHANT					SA							
		11770 BL DE L'ACADIE H3M 273												
1001	73105160	11764 LOT BL DE L'ACADIE												
2002 2002		20 325 110		6200 4700	10000 10112	5,45000								
3001														
4201 4601		M GIUSEPPE CUFFARO					IF							
		11986 DE ST REAL H3M 278												
6620		PROPRIETE SUJETTE A SURTAXE SUR TERRAIN VAGUE DESSERVI												
1001	73105200	11760-62 BLVD DE L'ACADIE												

CERT.	PP.	355
25.9.85/1/86		

VERSO

13105160

11201 Mlle Rosemary Cuffaro
4401 11966 de St. Real 113M 2/8

CERT.	EFF.	348
1-10-85	12-8-85	

CODE	COMPTÉ	EMPLACEMENT - NOM, PROFESSION, RÉSIDENCE						CATEGORIE BÂTIMENT	SCOLAIRE			VALEUR EN DOLLARS			MUNICIPAL *	REMARQUES
		DIV. CAD.	CADASTRE	SUBDIVISION	FRONT	PROFONDEUR	SUPERFICIE		1	TERR. P.C.	TERRAIN	BÂTISSE	TOTAL			
2002	73105200	20	325	77-1	3702	8206	2,88300									
2002					3650	7592										
3001								2C	1	2B1	14900	88500	103400	T R 1		
4201		M EMILIO CALABRETTA						IF								
4201		5307 CLARK H2T 243 11760 L'Acadie H3M 2T3														
4202		Mlle ANTOINETTE SCICCHITANO (F.1202 # 5730 26.6-10-86)						3F								
4202		5307 CLARK H2T 243 11760 L'Acadie H3M 2T3														
1001	73105300	11756-68 BL DE L ACADIE						2021								
2002		20	325	77-2	3702	8822	3,10800									
2002					3650	8206										
3001								2C	1	2B1	16000	87300	103300	T R 1		
4203		M ALFREDO PASQUALE LUCIFERO						IF								
4203		11756 BL DE L ACADIE H3M 2T3														
1001	73105400	11750-54 BLVD DE L ACADIE						2021								
2002		20	325	77-3	5274	9700	4,81600									
2002					5200	8822										
3001								2C	1	2B1	24900	77400	102300	T R 1		
4204		MR ANTONIO JAQUINTA, FINISHER						1A								
4204		11750 BL DE L ACADIE H3M 2T3														
7001		DUDEMAINE														
1001	73105500	11600 BLVD DE L ACADIE														
2002		20	325	129	15998	28989	44,78200									
2002					15947	27253										
2004		20	325	170	18456	30900	56,58100									
2004					17566	28892										
2999							101,36300									
3001								1B		2B1	456000	2157200	2613200	E17 204-13		
4204		LA COMMISSION DES ECOLES CATHOLIQUES DE MTL						9F								
4204		3737 SHERBROOKE E. H1X 3B3														
6001		ECOLE LA DAUVERSIERE														
7001		VICTOR DORE														
1001	73105600	11450 BL L ACADIE														
		MICROFICHE 123 J-03														

DÉSIGNATION	COMPTÉ	EMPLACEMENT - NOM, PROFESSION, RÉSIDENCE					CATEGORIE BÂTIMENT	SCOLAIRE		VALEUR EN DOLLARS			MUNICIPAL	REMARQUES	
		QUARTIER	CADASTRE	SUBDIVISION	FRONT	PROFONDEUR		SUPERFICIE	TERR.	P.I.C.	TERRAIN	BÂTISSE			TOTAL
2002 2002	73105600	20	325	453	31440 26350	17420 IRR	53,72600								
3001								1B		2B1	299000	1009300	1308300	031	204-8
4204 4604		LA FABRIQUE DE LA PAROISSE DE ST GAETAN 11455 DROUART H3M 256													
1001	73105700	11360 BL DE L ACADIE													
2002 2102		20	325	450	5569 5768	11715 11344	6,53200								
3001								2A	1	2B1	27800	64200	92000	T R 1	
4202 4602		MME SUZANNE RIVET CAMPEAU 11360 BL DE L ACADIE H3M 259													
1001	73105800	11354 BL DE L ACADIE													
2002 2002		20	325	449	5568 5395	11039 10655	5,90900								
3001								2A	1	2B1	26100	100100	126200	T R 1	
4201 4601		M CAMILLO SPERANZO, OPÉRATEUR 11354 BL DE L ACADIE H3M 259													
1001	73105900	11350 BL DE L ACADIE													
2002 2002		20	325	448	5400	11027 11039	5,92600								
3001								2A	1	2B1	28800	95500	124300	T R 1	
4204 4604		M PIERRE BERTRAND, MEDECIN 11350 BL DE L ACADIE H3M 259													
1001	73106000	11344 BL DE L ACADIE													
2002 2002		20	325	447	5400	11015 11017	5,91900								
3001								2A	1	2B1	28700	96700	125400	T R 1	
4201 4601		MR GIAKOUMIS HAKRIS 11344 BL DE L ACADIE H3M 259													
1001	73106050	11330 BL DE L ACADIE													

VERSO

73106000

2AII

4201 Mrs Constantina Niles-Makin
4601 11344 St. de l'Assommoir H3M 239

CVT	EFF	366
Noms adhés		

A 1820

11013

11013

(100)

11013

11013

11013

(100)

11013

11013

11013

(100)

11013

11013

11013

(100)

11013

11013

11013

(100)

CODE	COMPTÉ	EMPLACEMENT - NOM, PROFESSION, RESIDENCE						CATEGORIE PATRIMOINE	SCOLAIRE			VALEUR EN DOLLARS			MUNICIPAL *	REMARQUES
		DIV. CAD.	CADASTRE	SUBDIVISION	FRONT	PROFONDEUR	SUPERFICIE		TEMP.	P.	C.	TERRAIN	BÂTISSE	TOTAL		
2002	73106050	20	325	454-2	5530	10990	6,08200									
2002					5518	11125										
3001								4A	1	2B1	30000	86400	116400	T R I		
4212		M PAUL DUMONTIER, DENTISTE						1F								
4612		11330 BL DE L ACADIE H3M 259														
1001	73106075															
		11290 BL DE L ACADIE														
2002		20	325	454-3	6135	11125	6,83400									
2002					6121	11275										
3001								2A	1	2B1	33300	115500	148800	T R I		
4211		MME GUY ROUTHIER (JOHANNE LAPLANTE)						2F								
4611		11290 BL DE L ACADIE H3M 259														
1001	73106130															
		11282 BL DE L ACADIE														
2002		20	325	454-4-1	3067	11275	3,45000									
2002					3060	11351										
3001								2A	1	2B1	16800	98000	114800	T R I		
4201		M INAAK ELADAS						1F								
4601		11282 BL DE L ACADIE H3M 259														
4202		M ELIAS ELADAS						1F								
1001	73106135															
		11280 BL DE L ACADIE														
2002		20	325	454-4-2	3067	11351	3,47300									
2002					3060	11426										
3001								2A	1	2B1	16800	98000	114800	T R I		
4202		MR FONG ANG SHUK						1A								
4602		11280 BL DE L ACADIE H3M 259														
4203		MR THANG ANG GIM						1A								
4603		11280 BL DE L ACADIE H3M 259														
1001	73106150															
		11270 BL DE L ACADIE														
2002		20	325	454-1	5900	11570	6,74600									
2002					5886	11426										
3001								2A	1	2B1	28800	56200	85000	T R I		
4201		M CLAUDIO DI GIAMBATTISTA						1F								
4601		11270 BL DE L ACADIE H3M 259														

CODE	COMPTE	EMPLACEMENT - NOM, PROFESSION, RESIDENCE					CATEGORIE BÂTIMENT	SCOLAIRE		VALEUR EN DOLLARS			MUNICIPAL *	REMARQUES	
		DIV. CAD.	CADASTRE	SUBDIVISION	FRONT	PROFONDEUR		SUPERFICIE	TERR P. C.	TERRAIN	BÂTISSE	TOTAL			
1001	73106200	11250 BLVD DE L ACADIE					020								
2002		20	325	277	4042	12140									
2002					5528	11777									
2004		20	325	276	4042	11777									
2004					4470	11513									
2099						10,65100									
3001							2A	1	281	44300	63700	108000	T R 1		
4204		M JEAN NADEAU, DENTISTE					2F								
4604		11250 BL DE L ACADIE H3M 259													
7001		CHARLES GILL													
1001	73106300	11100 BL DE L ACADIE													
2002		20	325	172	6048	8534									
2002					6877	8500									
2004		20	325	171	5648	8500									
2004					5831										
2006		20	325	170A	5648	8500									
2006					5831										
2008		20	325	169A	6454	8500									
2008					5826	8540									
2010		20	325	197	8262	8823									
2010					9152	8600									
2012		20	325	196	9300	8800									
2014		20	325	195	8300	8800									
2016		20	325	174	12455	9296									
2016					11152	12695									
2018		20	325	173	IRR	12695									
2018					14600	15544									
2099						77,29000									
3001							1B		281	400500	1638800	2038800	E16	204-12	
4204		LES PERES BLANCS MISSIONNAIRES D AFRIQUE					2F								
4604		11100 BL DE L ACADIE H3M 258													
6001		MAISON PROVINCIALE													
1001	73106400	LOT BL DE L ACADIE					020								
2002		20	325	P200	IRR	5462									
2002					23724	000									
2002						8,19700									
3001							6B		281	25500		25500	E16	204-12	
4204		LES PERES BLANCS MISSIONNAIRES D AFRIQUE					2F								
4604		11100 BL DE L ACADIE H3M 258													
7001		LAVIGERIE													
7002		11000-02 BL DE L ACADIE VOIR 1954 LAVIGERIE													

CODE	COMPTÉ	EMPLACEMENT - NOM, PROFESSION, RÉSIDENCE					CATEGORIE D'AYRENT	SCOLAIRE		VALEUR EN DOLLARS			MUNICIPAL	REMARQUES
		DIVISION CADASTRE	SUBDIVISION	FRONT	PROFONDEUR	SUPERFICIE		ANNEE	TERRE P. C.	TERRAIN	BÂTIMENT	TOTAL		
1001	73106500 A. 176192 11-09-86	10992-94	BL DE L ACADIE				021							
2002		20 325	426	3700	8000	2,96000								
3001							2B	1 2B1	18700	92700	111400	T R I		
4204		M GEORGE BOZIAN, COMMISSAIRE					IF							
4604		9037	100 AVENUE ST MICHEL	HIZ 303										
		VERSO												
1001	73106600	10980-82	BL DE L ACADIE				021							
2002		20 325	425	3700	8000	2,96000								
3001							2B	1 2B1	18700	92700	111400	T R I		
4204		MISS ANGELINE BASILIOS SPILIOPOULOS					3A							
4604		10982	BL DE L ACADIE	H3M 257										
1001	73106700	10960-64	BL DE L ACADIE				021							
2002		20 325	424	3700	8000	2,96000								
3001							2C	1 2B1	18800	85100	103900	T R I		
4204		M KEVORK CHIRIKDJIAN, ELECTRICIEN					IF							
4604		10964	BL DE L ACADIE	H3M 257										
1001	73106800	10940-44	BL DE L ACADIE				021							
2002		20 325	423	3700	8000	2,96000								
3001							2C	1 2B1	18800	85100	103900	T R I		
4204		M RAYMOND SABOURIN, CONTREMAITRE					IF							
4604		10940	BL DE L ACADIE	H3M 257										
1001	73106900	10920-22	L ACADIE				021							
2002		20 325	422	3700	8000	2,96000								
3001							2B	1 2B1	18700	92700	111400	T R I		
4201		MR KONSTANTINOS GEORGIONIS					1A							
4601		10920	BL DE L ACADIE	H3M 257										
4202		MRS CHRYSOULA AVDOULOU GEORGIONIS					2A							
4602		10920	BL DE L ACADIE	H3M 257										
1001	73107000	10900-02	L ACADIE				021							

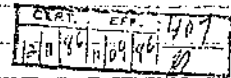
73106500

1EII

4201 M. Georgia Parkers
4601 10992 Bl. J. L'Acadie H3M 2S7

2EII

4302 Mme. Gelfa Nicolopoulos



REPERE D'ÉVALUATION

CODE	COMPTÉ	EMPLACEMENT - NOM, PROFESSION, RESIDENCE						CATEGORIE D'ANNÉES	SCOLAIRE		VALEUR EN DOLLARS			MUNICIPAL	REMARQUES	
		DIV. CAD.	CADASTRIQUE	SUBDIVISION	FRONT	PROFONDEUR	SUPERFICIE		TERR.	P.I.C.	TERRAIN	BÂTIMENT	TOTAL			
2882	73107000	20	325	421	3700	8000	2,96000									
3001								2B	1	2B1	18700	92700	111400	T R I		
4201		MR JIMMY DEMETRIOS BAIBOS						1A								
4201		7536 DUROCHER H3N 2A3														
4202		MRS KYRIACOULA GIANNOU505-BAIBOS						2A								
1001	73107100	10880-82 L ACADIE														
2002		20	325	420	3700	8000	2,96000									
3001								2B	1	2B1	18700	90800	109500	T R I		
4211		M GIOVANNI TERLIZZESE, PEINTRE						1F								
4611		10880 BL DE L ACADIE H3M 2S7														
1001	73107200	10860-62 L ACADIE														
2002		20	325	419	3700	8000	2,96000									
3001								2B	1	2B1	18700	90800	109500	T R I		
4211		MR ANTONIO IANOVALE, LABORER						1A								
4611		10860 L ACADIE H3M 2S7														
1001	73107300	10840-42 BL DE L ACADIE														
2002		20	325	418	3700	8000	2,96000									
3001								2B	1	2B1	18700	90800	109500	T R I		
4204		M DONATO MENNITTO, OPERATEUR						1F								
4604		10842 BL LACADIE H3M 2S7														
1001	73107400	10820-22 BL DE L ACADIE														
2002		20	325	417	3700	7648	2,91100									
2602					IRR	8000										
3001								2B	1	2B1	18500	91000	109500	T R I		
4201		MME ANTONIO MENNITTO (ROSA FESTA)						1F								
4601		10820 BL DE L ACADIE H3M 2S7														
1001	73107500	10810 BL DE L ACADIE														
1002		1955 AV ALFREDO LALIBERTE														
2002		20	325	416	IRR	6065	3,42700									
2002					5226	7648										
		MICROFICHE 123 0-03														

CODE	COUPIS	EMPLACEMENT - NOM PROFESSION RESIDENCE						CATEGORIE BÂTIMENT	SCOLAIRE		VALEUR EN DOLLARS			MUNICIPAL *	REMARQUES	
		QUARTIER	CADASTRE	SUBDIVISION	FRONT	PROFONDEUR	SURFACE		F	C	TERRAIN	BÂTISSE	TOTAL			
3001	73107500							28	1	2B1	21700	91600	113300	T R I		
4204		Mlle EUGENIE RARY						3F								
4624		10810 BL DE L ACADIE H3M 257														
7101		ALFRED LALIBERTE														
7002		HENRI BOURASSA														
1001	73107600	10670 BLVD DE L ACADIE														
2002	V.L.	20	325	339	15322	IRR					15,72200					
2002					13200	4503										
3001								3A	2	2B1	79000	146000	225000	T R I		
4201		CORPORATION NATIONALE STECKMAR IMMEUBLE PLACEN LTEE						CF								
4601		5115 AV DE GASPE #200 H2T 3B7														
		VERSO														
1001	73107700	10660 BLVD DE L ACADIE														
2002	V.L.	20	325	340	3750	IRR					15,00400					
2002					8000	IRR										
3001								3B	2	2B1	75500	149500	225000	T R I		
4201		CORPORATION NATIONALE STECKMAR IMMEUBLE PLACEN LTEE						CF								
4601		5115 AV DE GASPE #200 H2T 3B7														
		VERSO														
7001		PLACE DE L ACADIE														
1001	73107825	10500 BL DE L ACADIE														
2002	V.L.	11	262	P11	40800	16671					111,51500					
2002					IRR	21616										
						55257										
3001								3A	1	2N5	443000	6,227,400	6,670,400	T R I		
4206		M GEORGES AZZOUZ						1F								
4606		10500 BL DE L ACADIE #422 H4N 2V9														
4207		MME CLAIRE AZZOUZ						2F								
4607		10500 BL DE L ACADIE #422 H4N 2V9														
5701		ATT INVESTISSEMENTS H B A ENRG														
5702		10500 BL DE L ACADIE #422 MONTREAL H4N 2V9														
1001	73107835	ARR 10500 BL DE L ACADIE-PISCINE														
2002		11	262	P11	IRR	17105					16,30200					
2002					6880	18677										
3001								3B	1	2N5	58500	200000	258500	T R I		
						35700										

73107600

C.F.M.I.

73107700

C.F.M.I.

4201 Société Immobilière Place Lacombe Inc

4201 Société Immobilière Place Lacombe Inc

4601 70 av. Maplewood, Outremont H2V 2M1

4601 70 av. Maplewood, Outremont H2V 2M1

CERT.	EFF.	
1/2/85	11/10/85	362

CERT.	EFF.	
1/2/85	11/10/85	362

REVENUE EVALUATION

CODE	COMTE	EMPLACEMENT - NOM PROFESSION RESIDENCE					CATEGORIE IMMEUBLE	SCOLAIRE		VALEUR EN DOLLARS			MUNICIPAL	REMARQUES	
		LOT	CADASTRE	QUERREYS ON	FRONT	PROFONDEUR		SUPERFICIE	P	C	TERRAIN	BATISSE			TOTAL
4206	7317835	GEORGES AZZOUZ					1F								
4606		11500 BL DE L ACADIE #422 H4N 2V4													
4207		MME CLAIRE AZZOUZ					2F								
4607		11500 BL DE L ACADIE #422 H4N 2V4													
5701		ATT INVESTISSEMENTS H B A EWRG													
5702		10500 BL DE L ACADIE #422 MONTREAL H4N 2V4													
7001		10400 BL DE L ACADIE-CONDOMINIUM													
7002		VOIR COMPTES NO 73490000 A 73490300													
1001	73107855	LOT 498 BL DE L ACADIE					2013								
2002	2190129	11 262	13	188	21960	29,01300	HOMOL								
2002				41635	000										
2004	21196	11 262	14	29520	7870	13,31100									
2004				7740	18794										
2999						42,32400									
3001		VERSO													
4201		IMMEUBLES TRIKO LTEE					CF								
4401		10400 DE L ACADIE #107 H4N 2V3													
6001		RESERVE FINS RUE ECH 08-08-81 (R3003649)29013 PC VILLE													
6620		PROPRIETE SUJETTE A SURTAXE SUR TERRAIN VAGUE DESSERVI													
7001		BL PERSILLIER													
1001	73107900	LOT 498 BL DE L ACADIE					2013								
2001		11 P261		39250	31450	103,98400									
2001				21480	30530										
7001		PARE INVESTMENT CORP					CA								
7001		ATT PHILIPPE PARE													
7001		2090 WEST BROADWAY H4B 2A2													
7001		PROPRIETE SUJETTE A SURTAXE SUR TERRAIN VAGUE NON DESSERVI													
1001	73108000	LOT 498 PL DE L ACADIE					2011								
2002		11 P260		21450	22440	23,42400									
2002				000	34500										
7001		COMPAGNIE D ASSURANCE VIE MANUFACTURERS					CF								
7001		2000 HANSFIELD H3A 2Y7													
7001		PROPRIETE SUJETTE A SURTAXE SUR TERRAIN VAGUE NON DESSERVI													
7001		VERSO													
7001		MICROFICHE 123 8-24													

0218-03-88-2777
02-12-16 21702

1310 000

3310 7855

CFN1

CFN1

4202 133.520 Canada Inc.
1117 St Catherine @ #305
H3B 1H9

4201 115025 Canada Inc.
4601 5720 av Decelles #305 H3S 2C6

ANNULÉ

CERT. EFF. 362
17/12/50 19/12/51

CERT. EFF. 13
15/12/50 15/12/51

108 000

CFN2

201 Route Immaculée Plus Cascade
Inc.

4201 70 Maplewood Av, Outremont
H2V 2M1

CERT. EFF. 362
17/12/50 19/12/51

TABLEAU D'ÉVALUATION

COTE	COMTE	EMPLACEMENT - NOM PROFESSION, RESIDENCE					CATEGORIE PATRIMONIAL	SCOLAIRE		VALEUR EN DOLLARS			MUNICIPAL	REMARQUES	
		DIVISAR	CANASTRE	SECTION	PROFOND	PROFONDEUR		SUPERFICIE	TERR	TERRAIN	BASSE	TOTAL			
1001	73128100	LOT 6L DE L ACADIE					7011								
2002		11	P265		IRR	45850					39,64800				
2002					IRR	32970									
3001							7A	2	2NS	158400		158400	TSV 1		
4201		LES CONSTRUCTIONS 81 INC					CF	1							
4401		10870 JACQUES BIZARD H3M 287													
4202		DI FIORE CONSTRUCTION INC					CF	1							
4402		1963 AV ALFRED LALIBERTE H3M 1X8													
6301		RESERVE FINS RUE ECH 06-08-81 (R 3003648) 8593PC VILLE													
6630		PROPRIETE SUJETTE A SURTAXE SUR TERRAIN VAGUE NON DESSERVI													
1001	73128200	LOT ARR 6L DE L ACADIE					7011								
2002		11	P265		IRR	45850					39,64800				
2002					IRR	32970									
3001							7A	2	2NS	51700		51700	TSV 1		
4216		ELMA REALTIES LTD					CA	2							
4616		545 CLYDE AV #300 WEST VANCOUVER B C V7T 1C5													
6301		RESERVE FINS RUE ECH 08-08-81 (R 3003648) 14792PC VILLE													
6630		PROPRIETE SUJETTE A SURTAXE SUR TERRAIN VAGUE NON DESSERVI													
1001	73128400	LOT 6L DE L ACADIE					7011								
2102		11	P265	75946	IRR	572,35200									
2002					IRR	32970									
2004		11	P266	17360		79429.00									
2004				11700		64550.00									
2006		11	P265	10870		203,861.00									
2006				11700		203,872.00									
2008		11	P266	11689		61,662.00									
2008				10643		61,781.00									
2010		11	P2638	7200		40,850.00									
2010				7200		40,850.00									
2012		11	P266	12546		125,466.00									
2014		11	P2638	3527		14,562.00									
2014				3473		44099									
2014						1,096,350.00									
2014						1,096,428.00									
3001							7B	2	2NS	2714000		2714000	TSV		
4201		ELMA REALTIES LTD					CA	2							
4601		545 CLYDE AV #300 WEST VANCOUVER B C V7T 1C5													
6620		PROPRIETE SUJETTE A SURTAXE SUR TERRAIN VAGUE DESSERVI													
	73108410	voir page 238-A													
1001	73108560	1400-1510 SAUVE 0					7125								
		MICROFICHE 123 C-09													

CERT. EFF. 15/4/86 d.126 377

CERT. EFF. 15/4/86 d.126 377

CERT. EFF. 15/4/86 d.126 377
Dont par 73108410, 73500500 à 890, et 73500890

ANNULÉ

VERSO

7310 8400

CEN I

4201 CONSTRUCTIONS MISTO INC

4401 1665 DE FOY H3M E3B6

CEN I

4402 CONSTRUCTION INC

CERT.	EFF.	
12/1/76	23/1/76	371

7310800

CEN I

4401 Construction Misto Inc

4401 1665 DeJoy H3M 386

CEN I

4402 Construction 81 Inc

CERT.	EFF.	
15/1/76	11/1/76	377

AEI 100

SÉRIE DE DÉTAILLÉ

CODE	COMPTÉ	EMPLACEMENT - NOM, PROFESSION, RÉSIDENCE					CATEGORIE MUTUALITÉ	SCOLAIRE		VALEUR EN DOLLARS			MUNICIPAL	REMARQUES	
		NO. CAD.	CADASTRE	FONCTION	FRONT	PROFONDEUR		SUPERFICIE	TERR P. C.	TERRAIN	BÂTISSE	TOTAL			
1001	73108410	Lot B1 de l'Acadie													
2002		11	P265		759.46	IRR.				437,377.00					
2002					IRR.										
2004		11	P266		52.41	116.57				6,110.00					
2006		11	P266		614.63	0.00				123,666.00					
2999					646.00	416.98									
3001										567,153.00					
								7A	2 B1	1403600.		1403600.	T VV		
4201		Constructions Musto Inc.													
4601		1665 Defoy H3M 3B6													
4202		Constructions 81 Inc.													
4602		1665 Defoy H3M 3B6													
6620		Propriété sujette à surtaxe sur terrain vague desservi													

CERT.	EFF.	
14/10/87	27/11/87	20

Prov. de
73108400

AN	QUARTIER	EMPLACEMENT - NOM, PROFESSION, RESIDENCE						CATEGORIE BÂTIMENT	SCOLAIRE		VALEUR EN DOLLARS			MUNICIPAL	REMARQUES	
		DIV. CAD.	CADASTRI	SUBDIVISION	FRONT	PROFONDEUR	SUPERFICIE		TERR. P.C.	TERRAIN	BÂTISSE	TOTAL				
2002	73108560	11	266	P6	54570	66815	329,18900									
2002					45050	IRR										
2004		11	P266		66815	2600	22,05000									
2004						3980										
2006		11	P266		6600	48650	32,11200									
2999							383,35100									
3001								4D	2	2N5	2760100	4706000	7466100	T	C 1	
4211		NORDIC DEVELOPMENT CORP						CA								
4611		6330 VICTORIA AV #8 H3K 255														
1001	73108600	LOT BL DE L ACADIE						12B								
2002		11	P266			IRR	104,14200									
3001								7B	2	2N5	172900		172900	TVV	1	
4201		CONSTRUCTIONS MUSTO INC						C								
4601		1665 DEFOY H3M 386														
6601		SERVITUDE HYDRO QUEBEC														
6620		PROPRIETE SUJETTE A SURTAXE SUR TERRAIN VAGUE DESSERVI														
1001	73108800	LOT BL DE L ACADIE						101A								
2002		11	351	P430	000	6700	1,93900									
2002					2880	450										
3001								7A	2	2B1	2300		2300	TVV	1	
4201		CONSTRUCTIONS MUSTO INC						C								
4601		1665 DEFOY H3M 386														
6620		PROPRIETE SUJETTE A SURTAXE SUR TERRAIN VAGUE DESSERVI														
1001	73108850	LOT BL DE L ACADIE						6B							1 E06	204-3
2002		11	351	P431	000	450	600									
2002					280	550										
3001																
4201		LA VILLE DE MONTRÉAL - SERVICE DE LA GESTION IMMOBILIERE						9F								
4601		507 PLACE D'ARMES #300 MONTRÉAL H2Y 2W8														
1001	73108900	LOT BL DE L ACADIE						101A								
2002		11	351	P429	3490	3150	1,55000									
2002					3300	4930										
3001								7A	2	2B1	7400		7400	TVV	1	

CODE	COMMETE	EMPLACEMENT - NOM, PROFESSION, RÉSIDENCE					C	1	CATÉGORIE BÂTIMENT	SCOLAIRE		VALEUR EN DOLLARS			MUNICIPAL	REMARQUES
		DIV. CAD.	CADASTRI	SUBDIVISION	FRONT	PROFONDEUR				SUPERFICIE	TERR	P.C.	TERRAIN	BÂTISSE		
4201 4601 6620	73108900	CONSTRUCTIONS MUSTO INC 1665 DEFOY H3M 386					C	1								
PROPRIETE SUJETTE A SURTAXE SUR TERRAIN VAGUE DESSERVI																
1001 2002 2002 3001	73109005	LOT BL DE L ACADIE														
		11 351	P426		3440	4930						2,06600				
					3000	6620										
4201 4601 6620		CONSTRUCTIONS MUSTO INC 1665 DEFOY H3M 386					C	1								
PROPRIETE SUJETTE A SURTAXE SUR TERRAIN VAGUE DESSERVI																
1001 2002 2002 3001	73109100	LOT BL DE L ACADIE														
		11 351	P427		3400	6620						2,51400				
					3000	8160										
4201 4601 6620		CONSTRUCTIONS MUSTO INC 1665 DEFOY H3M 386					C	1								
PROPRIETE SUJETTE A SURTAXE SUR TERRAIN VAGUE DESSERVI																
1001 2002 2002 3001	73109200	LOT BL DE L ACADIE														
		11 351	P426		IRR	8160						2,50400				
					3000	8340										
4201 4601 6620		CONSTRUCTIONS MUSTO INC 1665 DEFOY H3M 386					C	1								
PROPRIETE SUJETTE A SURTAXE SUR TERRAIN VAGUE DESSERVI																
1001 2002 2002 3001	73109300	LOT BL DE L ACADIE														
		11 351	425		3000	8340						2,49600				
						8300										
4201 4601 6620		CONSTRUCTIONS MUSTO INC 1665 DEFOY H3M 386					C	1								
PROPRIETE SUJETTE A SURTAXE SUR TERRAIN VAGUE DESSERVI																

CODE	COMPTÉ	EMPLACEMENT - NOM, PROFESSION, RÉSIDENCE					C	I	C	C	C	VALEUR EN DOLLARS			MUNICIPAL	REMARQUES
		DZ CAD	CADASTRE	SUBDIVISION	FRONT	PROFONDEUR						SUPERFICIE	CATÉGORIE BÂTIMENT	SOLAIRE		
7001	73109300	CGTE VERTU														
1001	73109400	LOT BL DE L ACADIE														
2002		11	351	424	3000	8300					2,48800					
2002						8290										
3001									7A	2	2B1	5900		5900	TVV 1	
4201		CONSTRUCTIONS MUSTO INC														
4601		1665 DEFOY H3M 386														
6620		PROPRIETE SUJETTE A SURTAXE SUR TERRAIN VAGUE DESSERVI														
1001	73109500	LOT BL DE L ACADIE														
2002		11	351	423	3000	8290					2,48400					
2002						8270										
3001									7A	2	2B1	11800		11800	TVV 1	
4201		CONSTRUCTIONS MUSTO INC														
4601		1665 DEFOY H3M 386														
6620		PROPRIETE SUJETTE A SURTAXE SUR TERRAIN VAGUE DESSERVI														
1001	73109600	LOT BL DE L ACADIE														
2002		11	351	422	3000	8270					2,47900					
2002						8260										
3001									7A	2	2B1	11800		11800	TVV 1	
4201		CONSTRUCTIONS MUSTO INC														
4601		1665 DEFOY H3M 386														
6620		PROPRIETE SUJETTE A SURTAXE SUR TERRAIN VAGUE DESSERVI														
1001	73109700	LOT BL DE L ACADIE														
2002		11	351	421	3000	8620					2,48200					
2002						8290										
3001									7A	2	2B1	11800		11800	TVV 1	
4201		CONSTRUCTIONS MUSTO INC														
4601		1665 DEFOY H3M 386														
6620		PROPRIETE SUJETTE A SURTAXE SUR TERRAIN VAGUE DESSERVI														

CODE	COMPTÉ	EMPLACEMENT - NOM, PROFESSION, RESIDENCE						CATEGORIE BÂTIMENT	SCOLAIRE		VALEUR EN DOLLARS			MUNICIPAL	REMARQUES
		DIV CAD	CADASTRE	SUBDIVISION	FRONT	PROFONDEUR	SUPERFICIE		TERR P	C	TERRAIN	BÂTISSE	TOTAL		
1001	73109810	LOT BL DE L ACADIE						001							
2002		11 351	P420		370	9290									
2002					3000	8740									
3001								7A	2	2B1	7000		7000	TVV 1	
4201		ROJAK CORPORATION						C							
4601		1665 DEFOY H3M 386													
4202		ACE HOLDINGS CORPORATION						CA							
4602		4770 KENT AVE #214 H3W 1H2													
4203		IVANHOE CORP						CA							
4603		7101 CH DE LA COTE ST LUC #210 COTE ST LUC H4V 1J2													
6670		PROPRIETE SUJETTE A SURTAXE SUR TERRAIN VAGUE DESSERVI													
1001	73109860	LOT BL DE L ACADIE						001							
2002		11 351	P419		000	1530									
2002					490	1800									
3001								7A	2	2B1	100		100	TVV 1	
4201		ROJAK CORPORATION						C							
4601		1665 DEFOY H3M 386													
4202		ACE HOLDINGS CORPORATION						CA							
4602		4770 KENT AVE #214 H3W 1H2													
4203		IVANHOE CORP						CA							
4603		7101 CH DE LA COTE ST LUC #210 COTE ST LUC H4V 1J2													
6620		PROPRIETE SUJETTE A SURTAXE SUR TERRAIN VAGUE DESSERVI													
1001	73109910	LOT BL DE L ACADIE						001							
2002		11 351	P451		450	390									
2002					730	000									
3001								6B		2B1	10		10	E06 204-3	
4201		LA VILLE DE MONTRÉAL - SERVICE DE LA GESTION IMMOBILIERE						9F							
4601		597 PLACE D'ARMES #300 MONTRÉAL H2Y 2W8													
7001		CH DE LA COTE VERTU													
1001	73110125	LOT BL DE L ACADIE						011							
2002		11 351	P447		1770	IRR									
2002					1840	4860									
3001								6B		2B1	3600		3600	E06 204-3	
		MICROFICHE 123 G-04													

COTE	COMPTÉ	EMPLACEMENT - NOM, PROFESSION, RESIDENCE					CATEGORIE BÂTIMENT	SCOLAIRE		VALEUR EN DOLLARS			MUNICIPAL	REMARQUES	
		DIV. CAD	CADASTRE	SUBDIVISION	FRONT	PROFONDEUR		SUPERFICIE	TERR. P. I. C.	TERRAIN	BÂTISE	TOTAL			
4201 4001	73110125	LA VILLE DE MONTRÉAL - SERVICE DE LA GESTION IMMOBILIERE 507 PLACE D'ARMES #300 MONTRÉAL H2Y 2W8					9F	1							
1101	73110200	LOT BL DE L ACADIE													
2002 2002	A 14408 8886	11	351	P446	3000 3110	5480 4710	1,53500								
3001								7A	2	2B1	7300		7300	TVV 1	
4201 4601 4202 4602 4203 4603		ROJAK CORPORATION 1225 HODGE V ST LAURENT H4N 2B5 ACE HOLDINGS CORPORATION 4770 KENT AVE #214 H3W 1H2 IVANHOE CORP 7101 CH DE LA COTE ST LUC #210 COTE ST LUC H4V 1J2					CA	2							
		VERSO													
6620		PROPRIETE SUJETTE A SURTAXE SUR TERRAIN VAGUE DESSERVI													
1101	73110300	LOT BL DE L ACADIE													
2002 2002	A 14408 8886	11	351	P445	3000 3090	6180 5480	1,75600								
3001								7A	2	2B1	3500		3500	TVV 1	
4201 4601 4202 4602 4203 4603		ROJAK CORPORATION 1225 HODGE V ST LAURENT H4N 2B5 ACE HOLDINGS CORPORATION 4770 KENT AVE #214 H3W 1H2 IVANHOE CORP 7101 CH DE LA COTE ST LUC #210 COTE ST LUC H4V 1J2					CA	2							
		VERSO													
6620		PROPRIETE SUJETTE A SURTAXE SUR TERRAIN VAGUE DESSERVI													
1001	73110450	9750-40 BL DE L ACADIE													
2002 2002 2004 2004 2006 2006 2008 2008 2008	A-14436 00-4-86	11	351	P444	3000 3080	6820 6180	1,95800								
2004		11	351	P443	3000	7400	2,14100								
2006		11	351	P442	3000	6820									
2006					IRR	7400	2,27800								
2008		11	351	528	6070	8740	5,00400								
2008					6000	7900									
2008							11,38100								
3001								9B	1	2B1	51500	212100	263600	T C 1	
4211 4411		M GUY VERONNEAU, MARCHAND 9745 BL DE L ACADIE H4N 1L0 10355 HAVANA H3L 2L4					9F	1							

CERT.	EFF.	384
10/10/86	10/10/86	

73110200.

IFI

4201 M. Guy Héroux
4601 10355 Conardure H3L 2LS

CERT.	EFF.	405
20/1/80	2/6/80	2/6

73110300.

IFI

4201 M. Guy Héroux
4601 10355 Conardure H3L 2LS

CERT.	EFF.	405
20/1/80	2/6/80	2/6

CODE	COMPTÉ	EMPLACEMENT - NOM, PROFESSION, RÉSIDENCE						CATEGORIE D'ÉVALUATION	SCOLAIRE	VALEUR EN DOLLARS			MUNICIPAL	REMARQUES	
		DIV. CAD.	CADASTRE	SUBDIVISION	FRONT	PROFONDEUR	SUPERFICIE			TERR. P.C.	TERRAIN	BÂTISSE			TOTAL
4212 4212 4213 4213	73110450	M BERNARD VERONNEAU, MARCHAND 1355 GUYTON V. ST. LAURENT H4L 4B9 M JULES VERONNEAU, MARCHAND 1526 MEILLEUR H3L 3K1						IF	2						
1001	73110580	LOT BL DE L ACADIE													
2002 2002		11 351	P482		1840 1810	000 300									
3001									6B	2B1	200		200	E06 204-3	
4201 4601		LA VILLE DE MONTRÉAL - SERVICE DE LA GESTION IMMOBILIERE 507 PLACE D'ARMES #300 MONTRÉAL H2Y 2W8						9F	1						
1001	73110700	LOT BL DE L ACADIE													
2002 2002	A174018 8 8 86	11 351	P485		3030 3000	1140 1470									
3001									7A	2 2B1	1900		1900	YVV 1	
4201 4601 4202 4602 4203 4603		ROJAK CORPORATION 1225 HODGE V ST LAURENT H4N 2B5 ACE HOLDINGS CORPORATION 4770 KENT AVE #214 H3W 1H2 IVANHOE CORP 7101 CH DE LA COTE ST LUC #210 COTE ST LUC H4V 1J2						CA	2						
6623		PROPRIETE SUJETTE A SURTAXE SUR TERRAIN VAGUE DESSERVI													
1001	73110800	LOT ARR BL DE L ACADIE													
2002 3001	A174018 8 8 86	11 351	439		3000	7600									
4201 4601 4202 4602 4203 4603		ROJAK CORPORATION 1225 HODGE V ST LAURENT H4N 2B5 ACE HOLDINGS CORPORATION 4770 KENT AVE #214 H3W 1H2 IVANHOE CORP 7101 CH DE LA COTE ST LUC #210 COTE ST LUC H4V 1J2						CA	2						
6630		PROPRIETE SUJETTE A SURTAXE SUR TERRAIN VAGUE NON DESSERVI													
7001		PORT ROYAL													
1001	73110900	LOT BL DE L ACADIE													
2002		11 351	P394		3000	2210									
MICROFICHE 123 1-04															

73110700

IFEI

4201 M. Guy Verneau
4601 10355 Avenue H3L 2L5

CERT.	EFF.	VOS.
24/10/80	8/8/80	95

73110800

IFEI

4201 M. Guy Verneau
4601 10355 Avenue H3L 2L5

CERT.	EFF.	VOS.
24/10/80	8/8/80	95

CODES	COMTE	EMPLACEMENT - NOM, PROFESSION, RÉSIDENCE						CATEGORIE BÂTIMENT	SCOLAIRE		VALEUR EN DOLLARS			MUNICIPAL *	REMARQUES
		DIV. CAD.	CADASTRE	SUBDIVISION	FICHT	PROFONDEUR	SUPERFICIE		TERR. P.C.	TERRAIN	BÂTISSE	TOTAL			
3601	73110900							7A	2	2B1	2600		2600	TSV	1
4201	A 174018	ROJAK CORPORATION					CA	2							
4601	8-8-86	1225 HODGE V ST LAURENT H4N 2B5													
4202		ACE HOLDINGS CORPORATION					CA	1							
4602		4770 KENT AVE #214 H3W 1H2													
4203		IVANHOE CORP					CA	2							
4603		7101 CH DE LA COTE ST LUC #210 COTE ST LUC H4V 1J2													
6620		PROPRIETE SUJETTE A SURTAXE SUR TERRAIN VAGUE DESSERVI													
1001	73111000	LOT ARR BL DE L ACADIE													
2602	A 174018	11 351	378		3000	7600	2,28500								
3601	8-8-86							7A	2	2B1	9000		9000	TSV	1
4201		ROJAK CORPORATION					CA	2							
4601		1225 HODGE V ST LAURENT H4N 2B5													
4202		ACE HOLDINGS CORPORATION					CA	1							
4602		4770 KENT AVE #214 H3W 1H2													
4203		IVANHOE CORP					CA	2							
4603		7101 CH DE LA COTE ST LUC #210 COTE ST LUC H4V 1J2													
6630		PROPRIETE SUJETTE A SURTAXE SUR TERRAIN VAGUE NON DESSERVI													
1001	73111100	LOT BL DE L ACADIE													
2602	A 174018	11 351	P385		3010	2210	66500								
2602	8-8-86				3000										
3601								7A	2	2B1	2600		2600	TSV	1
4201		ROJAK CORPORATION					CA	2							
4601		1225 HODGE V ST LAURENT H4N 2B5													
4202		ACE HOLDINGS CORPORATION					CA	1							
4602		4770 KENT AVE #214 H3W 1H2													
4203		IVANHOE CORP					CA	2							
4603		7101 CH DE LA COTE ST LUC #210 COTE ST LUC H4V 1J2													
6620		PROPRIETE SUJETTE A SURTAXE SUR TERRAIN VAGUE DESSERVI													
1001	73111200	LOT ARR BL DE L ACADIE													
2602	A 174018	11 351	377		3000	7600	2,28000								
3601	8-8-86							7A	2	2B1	9000		9000	TSV	1
4201		ROJAK CORPORATION					CA	2							
4601		1225 HODGE V ST LAURENT H4N 2B5													
4202		ACE HOLDINGS CORPORATION					CA	1							
4602		4770 KENT AVE #214 H3W 1H2													

73110900.

IFI1

4201 M. Guy Veronique
4601 10355 Laverdure H3L 2L5.

CERT.	EFF.	405.
20/10/80	8/8/80	95

73111000.

IFI1

4201 M. Guy Veronique
4601 10355 Laverdure H3L 2L5.

CERT.	EFF.	405.
20/10/80	8/8/80	95

73111100.

IFI1

4201 M. Guy Veronique
4601 10355 Laverdure H3L 2L5

CERT.	EFF.	405.
20/10/80	8/8/80	95

7311200.

IFI1

4201 M. Guy Veronique
4601 10355 Laverdure H3L 2L5.

CERT.	EFF.	405.
20/10/80	8/8/80	95

CODE	COMPTE	EMPLACEMENT - NOM, PROFESSION, RÉSIDENCE					CATEGORIE RÉGIMÉNT	SCOLAIRE		VALEUR EN DOLLARS			MUNICIPAL	REMARQUES
		DIV. CAD.	CADASTRE	SUBDIVISION	FRONT	PROFONDEUR		SUPERFICIE	TERR	TERRAIN	BÂTISSE	TOTAL		
4203 4603 6630	73111200	IVANHOE CORP 7101 CH DE LA COTE ST LUC #210 COTE ST LUC H4V 1J2 PROPRIETE SUJETTE A SURTAXE SUR TERRAIN VAGUE NON DESSERVI					CA 2							
1001 2002 2502 3001	73111300 A174018 8-8-86	LOT BL DE L ACADIE 11 351 P386 3010 2210 66500 3000												
4201 4601 4202 4602 4203 4603 6630		ROJAK CORPORATION 1225 HODGE V ST LAURENT H4N 2B5 ACE HOLDINGS CORPORATION 4770 KENT AVE #214 H3W 1H2 IVANHOE CORP 7101 CH DE LA COTE ST LUC #210 COTE ST LUC H4V 1J2 PROPRIETE SUJETTE A SURTAXE SUR TERRAIN VAGUE DESSERVI					CA 2 CA 1 CA 2							
1001 2002 3001	73111400 A174018 8-8-86	LOT A2R BL DE L ACADIE 11 351 376 3000 7600 2,28000												
4201 4601 4202 4602 4203 4603 6630		ROJAK CORPORATION 1225 HODGE V ST LAURENT H4N 2B5 ACE HOLDINGS CORPORATION 4770 KENT AVE #214 H3W 1H2 IVANHOE CORP 7101 CH DE LA COTE ST LUC #210 COTE ST LUC H4V 1J2 PROPRIETE SUJETTE A SURTAXE SUR TERRAIN VAGUE NON DESSERVI					CA 2 CA 1 CA 2							
1001 2002 2502 3001	73111500 A174018 8-8-86	LOT BL DE L ACADIE 11 351 P387 000 1810 2500 140												
4201 4601 4202 4602 4203 4603 6630		ROJAK CORPORATION 1225 HODGE V ST LAURENT H4N 2B5 ACE HOLDINGS CORPORATION 4770 KENT AVE #214 H3W 1H2 IVANHOE CORP 7101 CH DE LA COTE ST LUC #210 COTE ST LUC H4V 1J2 PROPRIETE SUJETTE A SURTAXE SUR TERRAIN VAGUE DESSERVI					CA 2 CA 1 CA 2							

7311300.

IFI

4201 M. Guy Vermeulen
4601 10355 Ravendure H3L 2L5

CERT.	EFF.	U.S.
20/10/80	8/1/80	96

7311400.

IFI

4201 M. Guy Vermeulen
4601 10355 Ravendure H3L 2L5

CERT.	EFF.	U.S.
20/10/80	8/1/80	96

7311500

IFI

4201 M. Guy Vermeulen
4601 10355 Ravendure H3L 2L5

CERT.	EFF.	U.S.
20/10/80	8/1/80	96

CODE	COMPTÉ	EMPLACEMENT - NOM, PROFESSION, RÉSIDENCE						CATEGORIE BÂTIMENT	SCOLAIRE			VALEUR EN DOLLARS			MUNICIPAL	REMARQUES	
		NO. CAD.	CADASTRE	SUBDIVISION	FRONT	PROFONDEUR	SUPERFICIE		TERR	B.C	TERRAIN	BÂTISSE	TOTAL				
1001	73111600	LOT ARR BL DE L ACADIE						1113									
2002		11 351	P375		580	IRR											
2002					190	7900											
3001								7A	2	2B1	1100		1100	TSV	1		
4201		ROJAK CORPORATION						CA	2								
4601		1225 HODGE V ST LAURENT H4N 2B5															
4202		ACE HOLDINGS CORPORATION						CA	1								
4602		4773 KENT AVE #214 H3W 1H2															
4203		IVANHOE CORP						CA	2								
4603		7101 CH DE LA COTE ST LUC #210 COTE ST LUC H4V 1J2															
6630		PROPRIETE SUJETTE A SURTAXE SUR TERRAIN VAGUE NON DESSERVI															
1001	73111900	LOT BL DE L'ACADIE															
2002		11 351	552		29278	24818											
2002					21000	24483											
3001								7B	2	2B1	268000		268000	TVV			
4201		ENTREPRISES TZANET INC						CF	2								
4601		262 BL DE LA CONCORDE O LAVAL H7N 1J1															
6620		PROPRIETE SUJETTE A SURTAXE SUR TERRAIN VAGUE DESSERVI															
1001	73112000	LOT BL DE L'ACADIE															
2002		11 351	553		17218	24483											
2002					17213	24448											
3001								7B	2	2B1	189000		189000	TVV			
4201		ENTREPRISES TZANET INC						CF	2								
4601		262 BL DE LA CONCORDE O LAVAL H7N 1J1															
6620		PROPRIETE SUJETTE A SURTAXE SUR TERRAIN VAGUE DESSERVI															
1001	73111950	Page 247A															
1001	73112100	LOT BOUL DE L ACADIE						1143									
2002		11 350	591		3000	300											
2004		11 351	P396		3000	5100											
2006		11 350	592		3000	300											
2006		11 351	P395		3000	5100											
2010		11 351	P394		3000	5100											
2012		11 351	393		3000	7300											
2099																	
3001								6B		2B1	23200		23200	EC6	204-3		

CERT. EFF. 402
29-9-86 01-2-86
group porte sur 73111950

CERT. EFF. 402
29-9-86 01-2-86
group porte sur 73111950

ANNULÉ

ANNULÉ

72111600.

IFI

4201 M. Jean Vézina

4601 10355 Riverside H3L 2L5.

CERT.	EFF.	JOS.
201/10	8/1/80	92

CODE	COMPTÉ	EMPLACEMENT - NOM, PROFESSION, RÉSIDENCE					CATEGORIE BÂTIMENT	SCOLAIRE			VALEUR EN DOLLARS			MUNICIPAL	REMARQUES
		DIV. CAD.	CADASTRE	SUBDIVISION	FRONT	PROFONDEUR		SUPERFICIE	TERR. P. C.	TERRAIN	BÂTISSE	TOTAL			
1001 1002	73111950	1155 à 1175 de Louvain O. 9500 à 9620 bl. de l'Acadie													
2002		11	351	552	242.78	248.18					59,805.00				
2002					210.00	244.83									
2004		11	351	553	172.18	244.83					42,118.00				
2004					172.13	244.88									
2999											101,923.00				
3001							4B		457,000	2,871,000	3,328,000	T C	group prov 73111900 73112000		
4201 4601		Entreprise Tzanet Inc. 262 Bl. de la Concorde O. V. Laval H7N 1J1					CF	2							

CRAT.	EFF.	102
29.9.86	1.2.86	2

CODE	COMPTÉ	EMPLACEMENT - NOM, PROFESSION, RÉSIDENCE					CATEGORIE BÂTIMENT	SCOLAIRE	VALEUR EN DOLLARS			MUNICIPAL	REMARQUES	
		NO. CAD.	CADASTRE	SUBDIVISION	FRONT	PROFONDEUR			SUPERFICIE	TERR.	BÂTIMENT			TOTAL
4201 4801	73112100	LA VILLE DE MONTRÉAL - SERVICE DE LA GESTION IMMOBILIERE 507 PLACE D'ARMES #300 MONTRÉAL H2Y 2W8					9F	1						
1501 1502	73113900	9450-90 BL DE L ACADIE 1150-80 DE LOUVAIN O												
2002 2002		11 351	537-1	21370	20260	43,18000								
3001				21350	20190									
4204 4804		METRO INDUSTRIAL LEASEHOLD LTD 1550 DE LOUVAIN O H4M 1G6 1240 Beaumont #10, V. St. Royal H3P 3E3					CA	1						
1501	73113910	9420 BL DE L ACADIE												
2002 2002		11 351	537-2	20120	21350	43,03100								
3001				20190										
4203 4803		LES IMMEUBLES MONARINA INC 9420 BL DE L ACADIE H4M 1L7					CF	1						
7101		MAZURETTE												
1201	73115450	LOT BL DE L ACADIE												
2002 2002		11 351	P284	IRR	5000	59700								
2004		11 351	P283	1220	4500									
2006		11 351	P282	3000	5000	1,50000								
2008		11 351	P281	3000	5000	1,50000								
2010		11 351	P280	3000	5000	1,50000								
2012		11 351	P279	3000	5000	1,50000								
2014		11 351	P278	3000	5000	1,50000								
2016		11 351	P277	3000	5000	1,50000								
2018		11 351	P273	8500	1900	1,61500								
2020		11 351	272	8500	3100	2,63500								
2022		11 351	P243	6600	19450	12,85000								
2024		11 351	P218	4849	19490	1,00400								
2026		11 351	P217	5351	1900									
2028		11 351	P190	5430	3100	1,66300								
2030		11 351	P190	5430	3400	1,84600								
2032		11 351	F190	5430	2000	1,08600								
2034		11 351	P189	5430	1200	65200								
2036		11 351	P188	5430	2800	1,52000								
2038		11 351	P187	5430	2500	1,35700								
2040		11 351	P271	5430	2550	1,38500								
2042		11 351	P271	30780	3400	10,46500								
2144		11 351	P271	30780	2000	6,15600								
		11 351	P271	30780	1200	3,69400								

NOUVEAU	COMPTÉ	EMPLACEMENT - NOM, PROFESSION, RESIDENCE						CATEGORIE BÂTIMENT	SCOLAIRE			VALEUR EN DOLLARS			MUNICIPAL	REMARQUES	
		DIV. CAD.	CADASTRE	SUBDIVISION	FRONT	PROFONDEUR	SUPERFICIE		TERR. P. C.	TERRAIN	BÂTISSÉ	TOTAL					
2044	73115450	11	351	P254	1220	7920	96600										
2048		11	351	253	3000	7920	2,37300										
2050		11	351	252	3000	7900	2,37000										
2052		11	351	251	3000	7900	2,36800										
2054		11	351	250	3000	7890	2,36400										
2056		11	351	249	3000	7870	2,36500										
2058		11	351	248	3000	7880	2,36700										
2060		11	351	247	3000	7900	2,37100										
2062		11	351	246	8500	2800	2,38000										
2064		11	351	245	8500	2500	2,12500										
2066		11	351	244	8500	2590	2,21000										
2068						2610											
2999							83,30400										
3001								6B	2B1	374900		374900	ED6	204-3			
4201		LA VILLE DE MONTREAL - SERVICE DE LA GESTION IMMOBILIERE						9F									
4601		507 PLACE D'ARMES #300 MONTREAL H2Y 2W8															
7002		CHABANEL															
1001	73115550	LOT 5L DE L'ACADIE						14F									
2002		11	351	P215	2150	5000	1,31200										
2004		11	351	P214	3000	IRR											
2006		11	351	P213	3000	5000	1,50000										
2008		11	351	P212	3000	5000	1,50000										
2010		11	351	P211	3000	5000	1,50000										
2012		11	351	P210	3000	5000	1,50000										
2014		11	351	P209	3000	5000	1,50000										
2016		11	351	P208	3000	5000	1,50000										
2018		11	351	P207	3000	5000	1,50000										
2020		11	351	P206	3000	5000	1,50000										
2022		11	351	P205	3000	5000	1,50000										
2024		11	351	P204	3000	5000	1,50000										
2026		11	351	P203	3000	5000	1,50000										
2028		11	351	P202	3000	5000	1,50000										
2030		11	351	P201	600	IRR	53700										
2032		11	351	P190	1100	5000											
2034		11	351	P190	42750	3400	19,53500										
2036		11	351	P190	42750	2000	8,56000										
2038		11	351	P185	42750	1200	5,13000										
2040		11	351	184	2470	7750	1,91700										
2042		11	351	183	3000	7770	2,33400										
2044		11	351	182	3000	7790	2,34000										
2046						7810											
2048						7830											

CODE	COMPTÉ	EMPLACEMENT - NOM, PROFESSION, RÉSIDENCE						CATEGORIE BÂTIMENT	SCOLAIRE		VALEUR EN DOLLARS			MUNICIPAL	REMARQUES	
		IMP. CAD.	CADASTRE	SUBDIVISION	FRONT	PROFONDEUR	SUPERFICIE		TERR.	P. I. C.	TERRAIN	BÂTISSE	TOTAL			
2146	73115550	11 351	181		3000	7630	2,35000									
2046						7850										
2048		11 351	180		3000	7850	2,35900									
2048						7880										
2050		11 351	179		3000	7880	2,36700									
2050						7900										
2052		11 351	178		3000	7900	2,37300									
2054		11 351	177		3000	7900	2,38000									
2054						7950										
2056		11 351	176		3000	7950	2,38600									
2056						7960										
2058		11 351	175		3000	7960	2,39100									
2058						7980										
2060		11 351	174		3000	7980	2,39700									
2060						8000										
2062		11 351	173		3000	8000	2,39500									
2062						7970										
2064		11 351	172		3000	7970	2,38600									
2064						7940										
2066		11 351	P171		1120	7940	28900									
2999							83,17200									
3001								6B	2B1	374300		374300	E06	204-3		
4261		LA VILLE DE MONTRÉAL - SERVICE DE LA GESTION IMMOBILIERE						9F	1							
4601		507 PLACE D'ARMES #300 MONTRÉAL H2Y 2W8														
7802		ANTONIO BARBEAU														
1001	73118925	9200 BL DE L ACADIE														
2002		11 351	533-2		21375	19750	42,14100									
2002						19680										
3001								4E	1 2B1	214800	1387200	1602000	T C 1			
4206		MR BERNARD KERTZER, EXECUTIVE						1A	1							
4606		1421 SHERBROOKE # 450 1246 Boulevard #19 V. J. J. Roy, H3P 3E3						1A	2							
4207		MR EDWARD J KINANT						1A	2							
4607		33 CRESSY RD HAMPSTEAD H3X 1R3														
6101		BAIL EMPHYTEOTIQUE ECHEANCE 19-3-2038														
1001	73118950	9150 BL DE L ACADIE														
1002		1301 LEGENDRE 0														
2002		11 351	533-1		21375	19680	41,99100									
2002						19610										
3001								4E	1 2B1	214000	1328000	1542000	T C 1			
4206		MR BERNARD KERTZER, EXECUTIVE						1A	1							
4606		1421 SHERBROOKE # 450 1240 Boulevard #19 V. J. J. Roy, H3P 3E3						1A	1							
		MICROFICHE 123 0-04														

SERVICE D'ÉVALUATION

CODE	COMPTÉ	EMPLACEMENT - NOM, PROFESSION, RÉSIDENCE						CATEGORIE BÂTIMENT	VALEUR EN DOLLARS			MUNICIPAL *	REMARQUES	
		DIV. CAD.	CADASTRE	SUBDIVISION	FRONT	PROFONDEUR	SUPERFICIE		TERR. P.C.	TERRAIN	BÂTISSE			TOTAL
4207 4607	73118950	MR EDWARD J WINANT 33 CRESSY RD HAMPSTEAD H3X 1R3					1A	2						
6001		BAIL EMPHYTEOTIQUE ECHEANCE 19-3-2038												
7001		LEGENDE 0												
1001	73119000	9050 BL DE L ACADIE					14E							
2002 2002		11 351 530		56200	19600 19900	109,39000								
3001							4F	2 2B1	554000	628300	1182300	T C 1		
4212 4612		BOULEVARD PONTIAC BUICK 1973 LTEE 9050 BL DE L ACADIE H4N 2S5					CF	1						
7001		BEAUHARNOIS												
1001	73119115	9030-8982 BL DE L ACADIE												
2002 2002 2004 2004 2999		11 351 529-1		18494	24194	49,73500								
				18515	24154									
		11 351 529-2		20125	24154	57,58400								
				33013	24023									
						102,31900								
3001							4B	2 2B1	440000	2016700	2456700	T C		
4201 4601		METRO INDUSTRIAL LEASEHOLD LTEE 1550 DE LOUVAIN O H4N 1G6 1240 Boulevard #101 V. Mt-Royal H3P 3E3					CF	1						
6001		BAIL EMPHYTEOTIQUE ECHEANCE 05-11-2043												
7001 7002 7003		BL CREMAZIE E METROPOLITAIN DEBUT DE COUTLEE BL GOUIN 0												
1001	73119125	LOT COUTLEE												
2002 2002		20 319 P1		1100 600	3000 IRR	23000								
3001														
4201 4601		LA VILLE DE MONTRÉAL - SERVICE DE LA GESTION IMMOBILIERE 507 PLACE D'ARMES #300 MONTRÉAL H2Y 2N8					9F	1						
1001	73119150	LOT COUTLEE												
2002 2002		20 319 P4		11390 IRR	1890 2420	2,63000								
		MICROFICHE 123 P-04												

CERT.	EFF.	362
11/2/86	1-1-86	

Annule et porte sur 13341800

700 E06 204-3

CODE	COMPTÉ	EMPLACEMENT - NOM, PROFESSION, RÉSIDENCE						CATEGORIE BÂTIMENT	SCOLAIRE		VALEUR EN DOLLARS			MUNICIPAL	REMARQUES	
		DIV. CAD.	CADASTRE	SUBDIVISION	FRONT	PROFONDEUR	SUPERFICIE		TERR. P. C.	TERRAIN	BÂTISSE	TOTAL				
2004	73119150	20	319	P2	3970	000	13700									
2004					3910	700										
2006		20	319	P4	6980	1230	42100									
2006					6840	000										
2008		20	319	P5	1240	1710	25400									
2008					1610	1890										
2010		20	319	P5	1610	1540	24100									
2010					1890	1230										
2012		20	319	P4	000	2400	11600									
2012					940	2480										
2014		20	318	P8	940	1150	10400									
2014					IRR	900										
2016		20	316	P7	5000	000	8800									
2016					4000	IRR										
2018		20	316	P9	11050	1500	1,52300									
2018					IRR	1150										
2020		20	319	P3	000	2940	8300									
2020					570	2930										
2022		20	318	P10	570	1510	10200									
2022					870	1500										
2999							5,70500									
3001								6B	2B1	18000		18000	E06	204-3		
4201		LA VILLE DE MONTRÉAL - SERVICE DE LA GESTION IMMOBILIERE						9F								
4601		507 PLACE D'ARMES #300 MONTRÉAL H2Y 2W8														
1001	73119200	LOT COUTLEE						904								
2002		20	319	P2	IRR	IRR	5,60500									
2002					11050	IRR										
3001								6B	2B1	17500		17500	E06	204-3		
4201		LA VILLE DE MONTRÉAL - SERVICE DE LA GESTION IMMOBILIERE						9F								
4601		507 PLACE D'ARMES #300 MONTRÉAL H2Y 2W8														
1001	73119250	LOT COUTLEE						904								
2002		20	319	P5	2290	1900	46100									
2002					2140	2280										
2004		20	319	P3	2140	4130	78900									
2004					1790	3950										
2006		20	318	P10	1790	1530	28900									
2006					1720	1680										
2999							1,53900									
3001								6B	2B1	4800		4800	E06	204-3		
4201		LA VILLE DE MONTRÉAL - SERVICE DE LA GESTION IMMOBILIERE						9F								
4601		507 PLACE D'ARMES #300 MONTRÉAL H2Y 2W8														
7001		RIVIERE														
7002		TRAVERSEZ														
7003		RIVIERE														

CODE	COMPTE	EMPLACEMENT - NOM, PROFESSION, RÉSIDENCE					CATEGORIE BÂTIMENT	SCOLAIRE		VALEUR EN DOLLARS			MUNICIPAL *	REMARQUES	
		DIV. CAD.	CADASTRE	SUBDIVISION	FRONT	PROFONDEUR		SUPERFICIE	TERR. P.C.	TERRAIN	BÂTISSE	TOTAL			
1001	73119300	LOT COUTLES					1041								
2002					IRR	7600									
2002					5000	6600									
2004					10000	IRR									
2004					5000	9600									
2499															
3001															
4201		LA VILLE DE MONTRÉAL - SERVICE DE LA GESTION IMMOBILIERE					9F								
4601		507 PLACE D'ARMES #300 MONTRÉAL H2Y 2W8													
6001		PARC													
1001	73119400	LOT COUTLES					1041								
2002					7000	9600									
2002					10800	IRR									
3001															
4201		LA VILLE DE MONTRÉAL - SERVICE DE LA GESTION IMMOBILIERE					9F								
4601		507 PLACE D'ARMES #300 MONTRÉAL H2Y 2W8													
6001		PARC													
7001		BL GOUIN O													
7002		DEBUT DE DROUART													
1001	73119500	10805-07 DROUART					1021								
2002					3700	8000									
3001															
4204		MME CARRINE FINALDI (MARIA FURINO),					5F								
4604		10807 DROUART H3M 252													
1001	73119600	10815-17 DROUART					1021								
2002					3700	8020									
2002					4256	8000									
3001															
4213		MRS EVAGELOS PATELAKIS (DESPINA MAKRIDAKIS)					5A								
4613		10817 DROUART H3M 252													
1001	73119700	10825-27 DROUART					1021								
		MICROFICHE 123 C-05													

CERT.	EFF.	362
11-12-85	1-1-86	

annule et porte sur 73341800

CERT.	EFF.	362
11-12-85	1-1-86	

annule et porte sur 73341800

73119500

1071

4201 Coctas Diamantogulba
4601 6970 Wjerman #2 H3N 2ND

3811

4202 7/11/11 Nikolaeta Gova

DEPT.	EXP.	4/7
12/11/86	12/10/94	

TABLEAU D'ÉVALUATION

CODE	COMPTÉ	EMPLACEMENT - NOM, PROFESSION, RÉSIDENCE						CATEGORIE BÂTIMENT	SCOLAIRE		VALEUR EN DOLLARS			MUNICIPAL *	REMARQUES
		DIV. CAD.	CADASTRE	SUBDIVISION	FRONT	PROFONDEUR	SUPERFICIE		TERR.	P.C.	TERRAIN	BÂTISSÉ	TOTAL		
2002 2002	73119700	20 325	404		1682 9022	12132 8020	4,74400								
3001								2B	1 2B1	24500	83800	108300	T R 1		
4213 4613		M PIETRO VERDUCCI, JOURNALIER 10825 DROUART H3M 252						1F	1						
1001	73119800	10835-39 DROUART													
2002 2002		20 325	427		1684 8962	8000 12132	4,45400								
3001								2C	1 2B1	23600 23600	78400 57600	102000 81200	T R 1		
4211 4611		MME JOSEPH G PETRERA (GRAZIA L. EREDE) 10839 DROUART H3M 252						5F	1						
1001	73119900	10857-55 DROUART													
2002		20 325	428		3700	8000	2,96000								
3001								2B	1 2B1	18700	92000	110700	T R 1		
4252 4652		M GEORGE SARANTIS, COUNTERMAN 10857 DROUART H3M 252						1F	1						
4253 4653		MRS GEORGE SARANTIS (CHRISTINA KOUTROUBI) 10857 DROUART H3M 252						2A	1						
1001	73120000	10677-75 DROUART													
2002		20 325	429		3700	8000	2,96000								
3001								2B	1 2B1	18700	92000	110700	T R 1		
4251 4651		M EMMANUEL PAPAIOANNOU 10875 PL DROUART H3M 252						1	1						
4252 4652		MRS ANTIGONI KARABATSOU-PAPAIOANNOU						2A	1						
1001	73120100	10687-65 DROUART													
2002		20 325	430		3700	8000	2,96000								
3001								2B	1 2B1	18700	92000	110700	T R 1		
4212 4612		M ANTONIO GATTI, BARBIER 12887 DROUART H3M 252						1F	1						
1001	73120200	10897-95 DROUART													

SEPT	1-1-86	375
21380		

CODE	COMPTÉ	EMPLACEMENT - NOM, PROFESSION, RESIDENCE						CATEGORIE BÂTIMENT	SCOLAIRE		VALEUR EN DOLLARS			MUNICIPAL	REMARQUES	
		NOY. CAD.	CADASTRE	SUBDIVISION	FRONT	PROFONDEUR	SUPERFICIE		TERR.	P. C.	TERRAIN	BÂTISSE	TOTAL			
2002	73120200	20	325	431	3700	8000	2,96000									
3001								2B	1	2B1	18700	92000	110700	T R I		
4201		MR THEODOROS ANDREPOULOS						1A	1							
4601		10895 DROUARD H3M 252														
4202		MRS THEODOROS ANDREPOULOS (KOSTANTINA EUFTAMIOPOULOS)						2A	1							
4602		10895 DROUARD H3M 252														
1001	73120300	10907-05 DROUART														
2002		20	325	432	1500	10486	3,91200									
2902					8280	8000										
3001								2B	1	2B1	21900	85000	106900	T R I		
4204		M ANTONIO LAMORTE, JOURNALIER						1F	1							
4604		10905 PL DROUART H3M 252														
1001	73120400	10919-15 DROUART														
2002		20	325	433	1787	8000	5,29800									
2902					IRR	10486										
3001								2C	1	2B1	26300	85500	111800	T R I		
4203		MR KWOK HO WOO, COOK						1A	1							
4603		10919 DROUART H3M 252														
4204		MRS KWOK HO WOO (BIK KUM WONG)						2A	1							
4604		10919 DROUART H3M 252														
1001	73120500	10927-25 DROUART														
2002		20	325	434	3800	8000	3,04000									
3001								2B	1	2B1	19300	96800	116100	T R I		
4211		M GIULIO MARINARO, MANUFACTURIER						1F	1							
4611		10927 DROUART H3M 252														
4212		M NICOLA MARINARO						1F	1							
4612		6902 BL ST LAURENT H2S 3C7														
1001	73120600	10935-37 DROUART														
2002		20	325	435	IRR	IRR	3,31000									
2902					4200	8000										
3001								2B	1	2B1	21000	95400	116400	T R I		

CODE	COMPTE	EMPLACEMENT : NOM, PROFESSION, RESIDENCE							CATEGORIE BÂTIMENT	SCOLAIRE		VALEUR EN DOLLARS			MUNICIPAL *	REMARQUES	
		DIV. CAD.	CADASTRE	SUBDIVISION	FRONT	PROFONDEUR	SUPERFICIE	TERR. P. C.		TERRAIN	BÂTISSE	TOTAL					
4211 4611	73120600	M GIUSEPPE ASTROLOGO, PLATRIER 10935 DROUART H3M 252							1F								
7001 7002		LAVIGERIE CHARLES GILL															
1001	73120700	11239 DROUART															
2002 2002		20 325	275		6361	11000	6,24700										
2002					4996	11083											
3001										2A	1 2B1	30300	106200	136500	T R I		
4204 4604		M JEAN GUY MAILLE, PHYSICIEN 11239 DROUART H3M 256							1F								
1001	73120800	11269 DROUART															
2002 2002		20 325	274		5417	11008	5,72900										
2002					5000	11000											
3001										2A	1 2B1	27700	92300	120000	T R I		
4204 4604		M FLORIAN G LEROUX 11269 DROUART H3M 256							1F								
1001	73120900	11285 DROUART															
2002 2002		20 325	360-1		2150	10689	2,31000										
2002						10780											
2004 2004		20 325	359		4650	10780	5,28200										
2004					5064	11000											
2999													7,59200				
3001										2A	1 2B1	37200	110900	148100	T R I		
4202 4602		MME THERESE BOUDREAUULT-SEVAGJIAN 11285 DROUART H3M 256							2F								
1001	73121000	11305 DROUART															
2002 2002		20 325	361-1		4300	10402	4,51200										
2002						10583											
2004 2004		20 325	360-2		2500	10583	2,65900										
2004						10689											
2999													7,17100				
3001										2A	1 2B1	35800	91000	126800	T R I		

CODE	COMPTE	EMPLACEMENT - NOM, PROFESSION, RÉSIDENCE						CATEGORIE BÂTIMENT	SCOLAIRE		VALEUR EN DOLLARS			MUNICIPAL	REMARQUES	
		DIV. CAD	CADASTRE	SUBDIVISION	FRONT	PACFONDEUR	SUPERFICIE		TERR	P. C.	TERRAIN	BÂTISSÉ	TOTAL			
4211 4611	73121300	MR VINCENT ENG. EXECUTIVE 11365 DROUART H3M 256						1A	C1							
1001	73121180	11355 DROUART														
2002		20 325	362		4650	10190					4,78400					
2002					4654	10387										
2004		20 325	361-2		350	10387					36900					
2004					350	10408										
2999											5,14800					
3001									2A	1 2B1	26000	105300	131300	T R 1		
4211 4611		M YVES MADEAU, INDUSTRIEL 11355 DROUART H3M 256						1F	1							
1001	73121200	11377 DROUART														
2002		20 325	363		5000	10000					4,85600					
2002					4632	10190										
3001									2A	1 2B1	24600	81500	106100	T R 1		
4204 4604		MME GERMAIN BOIVIN (GILBERTE LEBEUF) 11377 DROUART H3M 256						5F	1							
1001	73121300	11405 DROUART														
2002		20 325	311		5386	8207					4,40300					
2002					5353	8205										
2004		20 P325			5353	1430					86700					
2004					5400	1815										
2999											5,27000					
3001									2A	1 2B1	27300	92700	120000	T R 1		
4204 4604		M ANDRE B LA GRENADE, COMPTABLE 11405 DROUART H3M 256						1F	1							
1001	73121400	11415 DROUART														
2002		20 325	312		5377	8207					4,40900					
2004		20 P325			5377	1060					69900					
2004					5418	1430										
2999											5,10800					
3001									2A	1 2B1	26300	84400	110700	T R 1		
4201 4601		MR HAROUTIDON YAGHJIAN 11415 DROUART H3M 256						1A	1							

CODE	COMPTÉ	EMPLACEMENT - NOM, PROFESSION, RÉSIDENCE					CATEGORIE BÂTIMENT	SCOLAIRE		VALEUR EN DOLLARS			MUNICIPAL *	REMARQUES	
		PARCÉLLE	CADASTRE	SUBDIVISION	FRONT	PROFONDEUR		SUPERFICIE	TERR P. C.	TERRAIN	BÂTISSE	TOTAL			
1.01	73121500	11425 DROUART					1021								
2002		20	P325		5377	1060					57000				
2904		20	325	313	5377	8207					4,40900				
2999											4,97900				
3.01							2A	1	2B1	25600	88700	114300	T R I		
4211		M MARCEL JACOB, MEDECIN					1F								
4211		11425 DROUART H3M 256													
4212		MME MARCEL JACOB (HELENE SAVARD)					4F								
4212		11425 DROUART H3M 256													
1.01	73121600	11435 DROUART					1021								
2002		20	325	314	5377	8207					4,40900				
3.01							2A	1	2B1	22700	90300	113000	T R I		
4201		MR VAHAKN CHAMELIAN					1A								
4201		11435 DROUART H3M 256													
4202		MRS ASTRID PILAVOJIAN-CHAMELIAN					2A								
1.01	73121700	11445 DROUART					1021								
2002		20	325	315	5377	8207					4,40900				
3.01							2A	1	2B1	22700	84700	107400	T R I		
4204		M JACQUES G RAINVILLE, COMPTABLE					1F								
4204		11445 DROUART H3M 256													
7001		VICTOR DORE													
7002		TRAVERSEZ													
7003		VICTOR DORE													
1.01	73121800	11490 DROUART					1021								
2002		20	325	301	5750	8207					4,71500				
3.01							2A	1	2B1	24200	90600	114800	T R I		
4201		M FEHMI DILLI					1F								
4201		11490 DROUART H3M 255													
4202		MME SEMIRE GENCTURK					3F								
4202		11490 DROUART H3M 255													
1.01	73121900	11480 DROUART					1021								
2002		20	325	302	4900	8207					4,01800				
3.01							2A	1	2B1	20700	79000	99700	T R I		

SCHEMA D'ÉVALUATION

CODE	COMPTÉ	EMPLACEMENT - NOM, PROFESSION, RESIDENCE						CATEGORIE BÂTIMENT	VALEUR EN DOLLARS			MUNICIPAL	REMARQUES	
		DIR. CAD.	CADASTRE	SUBDIVISION	FRONT	PROFONDEUR	SUPERFICIE		TERRAIN	BÂTISSE	TOTAL			
4204 4604	73121900	MME ANDRE COTE (MADELEINE JOLY) 11480 DROUART H3M 255						SF						
1001	73122000	11470 DROUART						02)						
2002		20	325	303	4900	8207	4,01800							
3001								2A	1	2B1	20700	85300	106000	T R I
4204 4604		M PATRICE VIGNAULT, MEDECIN 11470 DROUART H3M 255						1F						
1001	73122100	11460 DROUART						02)						
2002		20	325	304	5377	8207	4,40900							
3001								2A	1	2B1	22700	90900	113600	T R I
4204 4604		MME NISHAN KALAYJIAN (SOSSIE BECHLIAN) 11460 DROUART H3M 255						2F						
1001	73122200	11450 DROUART						02)						
2002		20	325	305	5377	8207	4,40900							
3001								2A	1	2B1	22700	84700	107400	T R I
4201 4601 4202		M JACQUES HAGOP-WALBANDIAN 11450 DROUART H3M 255 MME LUCIE BEYLERIAN-ARMINEE						1F 2F						
1001	73122300	11440 DROUART						02)						
2002		20	325	306	5377	8207	4,40900							
3001								2A	1	2B1	22700	90900	113600	T R I
4201 4601		MRS EVANGELOS VASILAKAKOS (SOPHIA SPYROPOULOU) 11440 DROUART H3M 255						5A						
1001	73122400	11430 DROUART						02)						
2002		20	325	307	5377	8207	4,40900							
3001								2A	1	2B1	22700	90300	113000	T R I
4201 4601		MR HANNA Y AKL 11430 DROUART H3M 255						1A						

VERSUS

73122400

IFEI

4201 M. Michael Manzo
4201 11430 Drouart 113.7 235

SERY	EFF	405
20/10/80	20/10/80	95

AEK20

DOCE	COMPTÉ	EMPLACEMENT - NOM, PROFESSION, RÉSIDENCE					CATEGORIE BÂTIMENT	SCOLAIRE		VALEUR EN DOLLARS			MUNICIPAL *	REMARQUES
		DIV. CAD.	CADASTRE	SUBDIVISION	FRONT	PROFONDEUR		SUPERFICIE	TERR. P.C.	TERRAIN	BÂTISSE	TOTAL		
4202	73122400	MRS KOHARTG DONIKIAN-AKL					2A							
1001	73122500	11420 DROUART					2029							
2002		20 325 308		5377	8207	4,40900								
3001							2A	1	2B1	22700	90900	113600	T R I	
4201		M GEORGE OTRAKJI					1F							
4601		11420 DROUART H3M 255												
1001	73122600	11410 DROUART					2029							
2002		20 325 309		5377	8207	4,40900								
3001							2A	1	2B1	22700	92100	114800	T R I	
4204		MR COSIMO SODA, INSCE BROKER					1A							
4604		11410 DROUART H3M 255												
1001	73122700	11400 DROUART					2029							
2002		20 325 310		5413	8205	4,45300								
2002		5498		8207										
3001							2A	1	2B1	22900	92000	114900	T R I	
4201		M ROGER DUVERSEAU, ANESTHESISTE					1F							
4601		11400 DROUART H3M 255												
1001	73122800	11380 DROUART					2029							
2002		20 325 354		4300	8200	3,65000								
2002		4603												
3001							2A	1	2B1	18700	90900	109600	T R I	
4204		M RAYMOND ASSELIN, MARCHAND					1F							
4604		11380 DROUART H3M 255												
1001	73122900	11360 DROUART					2029							
2002		20 325 355		4300	8200	3,52600								
3001							2A	1	2B1	18200	90800	109000	T R I	
4204		MME RAYMOND HUOT (LOUISE MASSE)					5F							
4604		11360 DROUART H3M 255												

SERVICE D'ÉVALUATION

CODE	COMPTE	EMPLACEMENT - NOM, PROFESSION, RÉSIDENCE					CATEGORIE BÂTIMENT	VALEUR EN DOLLARS			MUNICIPAL *	REMARQUES		
		REV. CAD.	CADASTRE	SUBDIVISION	FRONT	PROFONDEUR		SUPERFICIE	TERR. P. C.	TERRAIN			BÂTISSE	TOTAL
1001	73123000	11344 DROUART					1020							
2002		20	325	356	5000	8200	4.10000							
3001								2A	1	2B1	21000	98700	119700	T R I
4204		MR JOHN SCHLESAS, BRICLAYEY					1A	1						
4604		11344 DROUART H3M 255												
1001	73123100	11300 DROUART					1020							
2002		20	325	357	5000	8200	4.10000							
3001								2A	1	2B1	21100	97800	118900	T R I
4204		M RAYMOND MORCEL, COMPTABLE AG					1F	1						
4604		11300 DROUART H3M 255												
1001	73123200	11280 DROUART					1020							
2002		20	325	358	5000	8200	3.97600							
2002					4697									
3001								2A	1	2B1	20500	89900	110400	T R I
4204		MME ALAIN GIROUX (MARIE THERESE THIBAUT)					5F	1						
4604		11280 DROUART H3M 255												
1001	73123300	11260 DROUART					1020							
2002		20	325	272	5000	8200	4.22800							
2002					5312	8206								
3001								2A	1	2B1	21800	85500	107300	T R I
4204		M PAUL ENILE ROBERT, GERANT					1F	1						
4604		11260 DROUART H3M 255												
1001	73123400	11250 DROUART					1020							
2002		20	325	271	5000	8200	4.10000							
3001								2A	1	2B1	21100	81100	102200	T R I
4204		MR GIOVANNI MAIORANO-JOHN MARIANO, SALESMAN					1A	1						
4604		11250 DROUART H3M 255												
1001	73123500	11230 DROUART					1020							

ANNUAIRE D'ÉVALUATION

COTE	COMTE	EMPLACEMENT - NOM, PROFESSION, RÉSIDENCE					CATEGORIE BÂTIMENT	SCOLAIRE		VALEUR EN DOLLARS			MUNICIPAL	REMARQUES		
		QU. CAD.	CARACTÈRE	SUBDIVISION	FRONT	PROFONDEUR		SUPERFICIE	TERR. P.C.	TERRAIN	BÂTISSE	TOTAL				
2002	73123600	20 325	270		5000	8200	4,10000									
3001								2A	1	2B1	21100	76100	97200	T R 1		
4204		MR JEAN MARC LEGAULT, VENDEUR														
4604		11238 DROUART H3M 255														
1001	73123630	11218 DROUART														
2002		20 325	269		5439	8203	4,58700									
2002					5706	8200										
3001								2A	1	2B1	23700	91900	115600	T R 1		
4201		MR NICOLAS KOUTROUMANTIS, RESTAURATEUR														
4601		11218 DROUART H3M 255														
7001		CHARLES GILL														
1001	73123700	11140-42 DROUART														
2002		20 325	223-1		3960	8800	3,34600									
2002					3684	8804										
2004		20 325	P223-2		050	8800	4400									
2499							3,39000									
3001								2B	1	2B1	21500	91900	113400	T R 1		
4211		MR GEORGES CHEHATA, REPRESENTANT														
4611		11140 DROUART H3M 253														
4212		MR MOUNIR BERZI, VERIFICATEUR														
4612		8425 BIRNAM #5 H3N 2V2														
1001	73123800	11120-22 DROUART														
2002		20 325	P223-2		3700	8800	3,25600									
3001								2B	1	2B1	20600	92700	113300	T R 1		
4201		MR JEAN LEROY														
4601		11122 DROUART H3M 253														
4202		MME CARMELITE JOSEPH														
1001	73123900	11100-02 DROUART														
2002		20 325	224-1		2500	8800	2,20000									
2004		20 325	223-3		1250	8800	1,10000									
2499							3,30000									
3001								2B	1	2B1	20900	92400	113300	T R 1		

CODE	COMPTÉ	EMPLACEMENT - NOM, PROFESSION, RÉSIDENCE					CATEGORIE RATÉMENT	SCOLAIRE		VALEUR EN DOLLARS			MUNICIPAL	REMARQUES	
		NO. CAD.	CADASTRE	SUBDIVISION	FRONT	PROFONDEUR		SUPERFICIE	TERR. P.C.	TERRAIN	BÂTISSE	TOTAL			
4204 4604	73123900	M ANTOINE SCALA, MARCHAND 11100 DROUART H3M 253					1F								
1001	73124000	11092-92 DROUART													
2002		20	325	224-2	3750	8800					3,30000				
3001							2C	1	ZB1	20900	98200	119100	T R I		
4204 4604		MME ALFRED PAGE (YVETTE BEAUCAGE) 11092 DROUART H3M 253					5F								
1001	73124100	11070-72 DROUART													
2002		20	325	225-1	1300	8800					1,14400				
2004		20	325	224-3	2450	8800					2,15600				
2999											3,30000				
3001							2C	1	ZB1	20900	98200	119100	T R I		
4201 4601		MRS VAHAK PATTOUKIAN (MARY ARZOUKIAN) 11070 DROUART H3M 253					2A								
1001	73124200	11050-52 DROUART													
2002		20	325	225-2	3750	8800					3,30000				
3001							2B	1	ZB1	20900	92400	113300	T R I		
4211 4611		M ANTRANIK TERZIAN, REPRESENTANT 11052 DROUART H3M 253					1F								
1001	73124300	11030-32 DROUART													
2002		20	325	225-3	3650	8800					3,21700				
2004		20	325	226-1	100	8800					8800				
2999											3,30000				
3001							2C	1	ZB1	20900	98200	119100	T R I		
4201 4601		MR STEVE KEULEYAN 11030 DROUART H3M 253					1A								
4202 4602		MME STEVE KEULEYAN (MARIE THERESE KAUTCHIKIAN) 11030 DROUART H3M 253					2F								
1001	73124400	11020-22 DROUART													
2002		20	325	226-2	3750	8800					3,30000				
3001							2C	1	ZB1	20900	98200	119100	T R I		

VERS

73124300

1 F I I

4201 M. Roger Kamel

4601 11038 Drouard 11311 283

3 F I I

4202 Mlle Jocelyne Agass K. Louis

CERT.	EFF.	396
29-3-86	25-6-86	7

CODE	COMPTÉ	EMPLACEMENT - NOM, PROFESSION, RÉSIDENCE					CATEGORIE BAYMENT	SCOLAIRE		VALEUR EN DOLLARS			MUNICIPAL	REMARQUES
		DIV. CAD.	DASTRE	SUBDIVISION	FRONT	PROFONDEUR		SUPERFICIE	TERR. P. C.	TERRAIN	BÂTISSE	TOTAL		
4204 4604	73124400	M GAETANO PILLOT 11022 DROUART H3M 253					1F	1						
1101 2002 3001	73124500	10980-02 DROUART 20 325 226-3 3750 8800 3,30000					102)							
4201 4601 4202 4602		MR FANG LUNG LEE, COOK 10980 DROUART H3M 253 MR CHESTER LEE, CLERK 1150 BARRE V ST LAURENT H9L 4M1					1A 1A	1 2						
1101 2002 2004 2999	73124600 A-183430 18-12-66	10960-62 DROUART 20 325 227-1 2650 8800 2,33200 20 325 226-4 1100 8800 96800 3,30000					102)							
4201 4601 4202 4602 4203 4603		M PASQUALE MANCINI 174 10962 DROUART H3M 253 MME PASQUALE MANCINI IDORA MUCCIACCIARDO 1747 M. Manicini 10962 DROUART H3M 253 M NICHELE MANCINI 172 10962 DROUART H3M 253					1F 2F 1F	1 1 1						
1101 2002 3001	73124700	10950-52 DROUART 20 325 227-2 3750 8800 3,30000					102)							
4204 4604		M LUPO MANCINI, JOURNALIER 10950 DROUART H3M 253					1F	1						
1101 2002 2004 2999	73124800	10940-42 DROUART 20 325 228-1 1450 8800 1,27600 20 325 227-3 2300 8800 2,02400 3,30000					102)							
4201 4601 4202 4602		M DOMENICO SANTELLA 10942 DROUART H3M 253 MME FILOMENA TESTA SANTELLA 10942 DROUART H3M 253					1F 2F	1 1						

CERT.	EFF.	24
18/10/87	18/10/87	25

REF. GENERALISATION

DROIT	COMPTÉ	EMPLACEMENT NOM, PROFESSION RÉSIDENCE					SUPERFICIE	CATEGORIE BÂTIMENT	SCOLAIRE		VALEUR EN DOLLARS			MUNICIPAL	REMARQUES
		AVANT	PROFONDEUR	FRONT	PROFONDEUR	SUPERFICIE			P	C	TERRAIN	BÂTISSE	TOTAL		
1001	73124900	10930-32 DROUART						1023							
2002		20	325	393	3700	8800									
3001								28	1	281	20600	92700	113300	T R 1	
4202		MRS DIAMANTIS ANDREPOULOS (SOPHIA BARBAGIANNIS)						SA							
4602		10930 DROUART H3M 253													
1001	73125000	10920-22 DROUART						1023							
2002		20	325	394	3700	8800									
3001								28	1	281	20600	92700	113300	T R 1	
4201		M PANAGIOTIS KYVELOS <i>10922 Drouart H3M 153 (F1030-552675/174/86)</i>						1F							
4601		11500 JOSEPH CASAVANT H3M 254													
4202		MME ANTONIA NIKOLOPOULOS-KYVELOS						2F							
1001	73125100	10900-02 DROUART						1023							
2002		20	325	395	3700	8800									
3001								28	1	281	20600	92700	113300	T R 1	
4204		M PRIMO GEROSA, REPRESENTANT						1F							
4604		10900 DROUART H3M 253													
1001	73125200	10890-92 DROUART						1023							
2002		20	325	396	3700	8800									
3001								28	1	281	20600	92700	113300	T R 1	
4204		M ANDRE PEPIN, COMMISS						1F							
4604		10892 DROUART H3M 253													
1001	73125300	10880-82 DROUART						1023							
2002		20	325	397	3700	8800									
3001								28	1	281	20600	84900	105500	T R 1	
4204		M GIOVANNI LONGO, JOURNALIER						1F							
4604		10880 DROUART H3M 253													
1001	73125400	10870-72 DROUART						1023							
2002		20	325	398	3035	8800									
2002					6459	9446									

SECTEUR D'ÉVALUATION

CODE	COURTE	EMPLACEMENT - NOV. PROFESSION, RÉSIDENCE					CATEGORIE BÂTIMENT	SCOLAIRE		VALEUR EN DOLLARS			MUNICIPAL	REMARQUES					
		DIV. CAD.	CADASTRE	SUBDIVISION	FRONT	PROFONDEUR		SUPERFICIE	P.	C.	TERRAIN	BÂTISSE		TOTAL	CERT.	EFF.			
3001	73125400																		
4204		M					IF												
4604																			
1001	73125500																		
2602			20 325	399		1680													
2002						IRR													
3001																			
4201		M																	
4601																			
4202		M					IF												
1001	73125600																		
2602			20 325	400		2000													
2002						10042													
3001																			
4201		MR																	
4601																			
1001	73125700																		
2602			20 325	401		3700													
3001																			
4204		MME																	
4604																			
7001																			
7002																			
7003																			
1001	73125800																		
2602			20 325	385		3700													
3001																			
4201		MME																	
4601																			
1001	73125900																		

CODE	COMPTÉ	EMPLACEMENT - NOM, PROFESSION, RESIDENCE					CATEGORIE BÂTIMENT	SCOLAIRE		VALEUR EN DOLLARS			MUNICIPAL	REMARQUES	
		DIV. CAD.	CADASTRE	SUBDIVISION	FRONT	PROFONDEUR		SUPERFICIE	TERR. P. C.	TERRAIN	BATISSE	TOTAL			
2002	73125900	20	325	366	3700	8000	2,96000								
3001								2C	1	2B1	18800	89400	108200	T R I	
4201		M. COSTANZO MAZZALONGA, PLATRIER					IF	1							
4601		10849 FRIGON H3M 2R4													
4202		MME COSTANZO MAZZALONGA (NICOLINA DI LULLO)					IF	1							
4602		10849 FRIGON H3M 2R4													
1001	73126000	10859-55 FRIGON													
2002		20	325	367	3700	8000	2,96000								
3001								2C	1	2B1	18800	89400	108200	T R I	
4213		M. MARIO ROSARO, GARÇON DE TABLE					IF	1							
4613		10855 FRIGON H3M 2R4													
1001	73126100	10869-65 FRIGON													
2002		20	325	388	3700	8000	2,96000								
3001								2C	1	2B1	18200	89400	108200	T R I	
4213		SUCCESSION DOMENICO SALVATI, MECANICIEN					DF6	1							
5701		ATT. MME DORA D. ORAZIO SALVATI													
5702		10869 FRIGON H3M 2R4													
1001	73126200	10887-85 FRIGON													
2002		20	325	389	3700	8000	2,96000								
3001								2B	1	2B1	18700	93200	111900	T R I	
4212		MRS. DAVID BEDAIUY (FAIZA JULIEN)					BA	1							
4612		10887 FRIGON H3M 2R4													
1001	73126300	10897-95 FRIGON													
2002		20	325	390	3700	8000	2,96000								
3001								2B	1	2B1	18700	93200	111900	T R I	
4214		M. ZAREH VARTOUKIAN, PHOTOGRAPHE					IF	1							
4614		10895 FRIGON H3M 2R4													
4215		MME ZAREH VARTOUKIAN (MARGUERITE GUEDERIAN)					5F	1							
4615		10895 FRIGON H3M 2R4													
1001	73126400	10907-05 FRIGON													
		MICROFICHE 123 2-26													

CODE	COMPTÉ	EMPLACEMENT - NOM, PROFESSION, RÉSIDENCE					CATEGORIE BÂTIMENT	SCOLAIRE		VALEUR EN DOLLARS			MUNICIPAL	REMARQUES
		DIV CAD	CADASTRE	SUBDIVISION	FRONT	PROFONDEUR		SUPERFICIE	TERR. P. C.	TERRAIN	BÂTISSE	TOTAL		
2002	73126400	20	325	391	3700	8000	2,96000							
3001								2B	1	2B1	16700	92700	111400	T R I
4212		MR TAFEED HADDAD, MERCHANT					1A	1						
4612		10907 FRIGON H3M 2R4												
1001	73126500													
		10917-19 FRIGON												
2002		20	325	392	3700	8000	2,96000							
3001								2B	1	2B1	16700	92700	111400	T R I
4212		MR NUHAD HADDAD, MERCHANT					1A	1						
4612		10915 FRIGON H3M 2R4												
1001	73126600													
		10939-37 FRIGON												
2002		20	325	208	4000	8000	3,20000							
3001								2B	1	2B1	20200	82900	103100	T R I
4201		MR NIKOLAOS PSILLOS, CLEANER					1A	1						
4601		10937 FRIGON H3M 2R4												
4202		MRS NIKOLAOS PSILLOS (MARIA LEVIDI)					5A	1						
4602		10937 FRIGON H3M 2R4												
1001	73126700													
		10959-57 FRIGON												
2002		20	325	209	4000	8000	3,20000							
3001								2B	1	2B1	20200	79300	99500	T R I
4201		MR PANAGIOTIS GAROUFALIS					1A	1						
4601		10959 FRIGON H3M 2R4												
4202		MRS PANAGIOTIS GAROUFALIS (ALEXANDRA LIGRIS)					2A	1						
4602		10959 FRIGON H3M 2R4												
1001	73126800													
		10991-87 FRIGON												
2002		20	325	210	4100	8000	3,26000							
3001								2C	1	2B1	20800	78100	98900	T R I
4201		MR RENO CIARAMELLANO					1F	1						
4601		10987 FRIGON H3M 2R4												
1001	73126900													
		11011-07 FRIGON												
		MICROFICHE 123 C-06												

CODE	COMPTÉ	EMPLACEMENT - NOM, PROFESSION, RESIDENCE					SUPERFICIE	CATEGORIE BÂTIMENT	SCOLAIRE		VALEUR EN DOLLARS			MUNICIPAL *	REMARQUES	
		DIV. CAD.	CADASTRE	SUBDIVISION	FRONT	PROFONDEUR			TERR. P. C.	TERRAIN	BÂTISSÉ	TOTAL				
2102	73126900	20 325	211		4100	8000	3,28000									
3001								2C	1 251	20800	78100	98900	T R 1			
4201		M 5710 ORDONELLI														
4601		11011 FRIGON H3M 2R4														
1001	73127000	11021-17 FRIGON														
2002		20 325	212		4100	8000	3,28000									
3001								2C	1 281	20800	84200	105000	T R 1			
4204		MISS IRENE GIL														
4604		109 NATIONAL DEUX MONTAGNES J7R 1H6						3A	2							
4207		MRS GEORGE GIL (OKSANA HUMENNA)														
4607		109 NATIONAL DEUX MONTAGNES J7R 1H6						3A	2							
1001	73127100	11039-37 FRIGON														
2002		20 325	213		4100	8000	3,28000									
3001								2B	1 281	20800	79400	100200	T R 1			
4204		MRS GEORGE GIL (OKSANA HUMENNA)														
4604		109 NATIONAL DEUX MONTAGNES J7R 1H6						3A	2							
4207		MISS IRENE GIL														
4607		11037 FRIGON H3M 2R4						3A	1							
1001	73127200	11059-57 FRIGON														
2002		20 325	214		4100	8000	3,28000									
3001								2B	1 281	20700	78900	99600	T R 1			
4211		MR ANTHONY D ADDESE, TEACHER														
4611		11057 FRIGON H3M 2R4						3A	1							
4212		MRS ANTHONY D ADDESE (FLORIANNA GENTILE)														
4612		11057 FRIGON H3M 2R4						3A	1							
1001	73127300	11079-77 FRIGON														
2002		20 325	215		4100	8000	3,28000									
3001								2B	1 281	20700	78900	99600	T R 1			
4204		MR PAUL TILLICH														
4604		11079 FRIGON H3M 2R4						3A	1							
4207		MRS PAUL TILLICH (MARY GRISBACKER)														
4607		11079 FRIGON H3M 2R4						3A	1							

13121000

IFI1

4201 m. Dimitrios Mamiotis

4601 8555 Bloomfield #5 HAN 254

IFI2

4202 M. Zacharioula - Constantakos

4602 15 Le Rose #104 Western Bmt.

M9P 1A9

CERT.	EFF.	393
26786	23586	mm

CODE	COMPTÉ	EMPLACEMENT - NOM, PROFESSION, RÉSIDENCE					CATEGORIE BÂTIMENT	VALEUR EN DOLLARS			MUNICIPAL	REMARQUES	
		DIV. CAD.	CADASTRE	SUBDIVISION	FRONT	PROFONDEUR		SUPERFICIE	SCOLAIRE	TERR. P.I.C.			TERRAIN
1001	73127400	11091-87 FRIGON					102						
2002		20	325	216	4100	8000							
3001							2C	1 2B1	20800	78100	98900	T R I	
4201		M. ANDRE IKONOMOU					1F						
4601		11087 FRIGON H3M 2R4											
4202		MME ANDRE IKONOMOU (BETTY ZAKARIAN)					2F						
4602		11087 FRIGON H3M 2R4											
1001	73127500	11111-07 FRIGON					102						
2002		20	325	217	4100	8000							
3001							2C	1 2B1	20800	78100	98900	T R I	
4204		MR DONALD GATES STEWART, TECHNICIAN					1A						
4604		11780 GUERTIN H4J 1V5											
1001	73127600	11131-27 FRIGON					102						
2002		20	325	218	4100	8000							
3001							2B	1 2B1	20700	81800	102500	T R I	
4211		M. KENNETH R KING JR, DRAFTSMAN					1						
4611		11131 FRIGON H3M 2R4											
1001	73127700	11149-47 FRIGON					102						
2002		20	325	219	4100	8002							
2002					4097	8000							
3001							2B	1 2B1	20700	82000	102700	T R I	
4203		MRS CHRISTOS GIANNOPOULOS (SOFIA KARABATSOS)					5A						
4603		11147 FRIGON H3M 2R4											
7001		CHARLES GILL											
1001	73127800	11217 FRIGON					102						
2002		20	325	266	5709	8201							
2002					5706	8200							
3001							2A	1 2B1	24200	93600	118000	T R I	
4202		MRS STEVE MARAGOUAKIS (MARIA TSONTAKIS)					2A						
4602		11217 FRIGON H3M 2R6											

LIGNE	COMPTÉ	EMPLACEMENT - NOM, PROFESSION, RESIDENCE						CATEGORIE BÂTIMENT	SCOLAIRE		VALEUR EN DOLLARS			MUNICIPAL #	REMARQUES
		DIV. CAS	CAPASITE	SUBDIVISION	FRONT	PROFONDEUR	SUPERFICIE		TERR. P.C.	TERRAIN	BÂTISSE	TOTAL			
1001	73127900	11237 FRIGON						1021							
2002		20 325	267		5000	6200									
3001							2A	1 2B1	21100	77400	98500	T R I			
4201		MR GEORGE BOUSDOUKOS						1A							
4401		11237 FRIGON H3M 2R6													
4202		MRS STAVROULA KATSIS-BOUSDOUKOS						2A							
1001	73128000	11257 FRIGON						1021							
2002		20 325	266		5000	8200									
3001							2A	1 2B1	21100	76100	97200	T R I			
4201		M CAMILLE FARAH						1F							
4401		11257 FRIGON H3M 2R6													
4202		MME COLETTE SCHENOUDA FARAH						2F							
4402		11257 FRIGON H3M 2R6													
1001	73128100	11267 FRIGON						1021							
2002		20 325	265		5623	8206									
2002					5312	8200									
3001							2A	1 2B1	23100	54900	78000	T R I			
4201		M ROBERT THEORET						1F							
4401		11267 FRIGON H3M 2R6													
1001	73128200	11305 FRIGON						1021							
2002		20 325	167-1		2300	8200									
2004		20 325	168		4300	8200									
2004					4603										
2999											5,53600				
3001							2A	1 2B1	28500	95300	123800	T R I			
4201		M VITO COLAIZZO						1F							
4401		11305 FRIGON H3M 2R6													
4202		MME MARIA MARCELINO-COLAIZZO						2F							
1001	73128300	11325 FRIGON						1021							
2002		20 325	167		2000	8200									
2004		20 325	166		5000	8200									
2999											5,74000				
3001							2A	1 2B1	29600	84400	114000	T R I			

CODE	COMPTÉ	EMPLACEMENT - NOM, PROFESSION, RÉSIDENCE						CATEGORIE BÂTIMENT	SCOLAIRE		VALEUR EN DOLLARS			MUNICIPAL	REMARQUES
		DIV CAD	CADASTRE	SUBDIVISION	FRONT	PROFONDEUR	SUPERFICIE		TERR	P. C.	TERRAIN	BÂTISSE	TOTAL		
4201 4601	73128300	MME CHARLOTTE COTE						8F	1						
		11325 FRIGON H3M 2R6													
1001	73128400	11355 FRIGON													
2002		20 325	165	5000	8200	4,10000									
3001								2A	1	2B1	21100	82900	104000	T R 1	
4204 4604		MR PHILIPP RINGEL, BRICKLAYER						2A	1						
		11355 FRIGON H3M 2R6													
1001	73128500	11375 FRIGON													
2002		20 325	169	5000	8200	3,97600									
2002				4697											
3001								2A	1	2B1	20500	89200	109700	T R 1	
4201 4601		MME DINO CECCHINI (NORMA TERZI)						8F	1						
		11375 FRIGON H3M 2R6													
1001	73128600	11395 FRIGON													
2002		20 325	140-2	2850	8207	2,21300									
2002				2547	8200										
2004		20 325	139	4485	8200	3,80200									
2004				4788	8205										
2999						6,01500									
3001								2A	1	2B1	30900	96300	127200	T R 1	
4211 4611		M ANDRE DROUIN, AVOCAT						8F	1						
		11395 FRIGON H3M 2R6													
1001	73128700	11405 FRIGON													
2002		20 325	140-1	1750	8200	1,55900									
2002				2053	8207										
2004		20 325	141-2	3650	8207	2,86900									
2004				3347	8200										
2999						4,42800									
3001								2A	1	2B1	22900	86900	109800	T R 1	
4204 4604		M JOSEPH BERNATH, MEDECIN						8F	1						
		11405 FRIGON H3M 2R6													
1001	73128800	11415 FRIGON													

73128300

IFI

4201 M. Jean Cleary
4601 11325 Enigma H3M 2R6

3FI

4202 Mlle. Françoise Laford

CERT.	EFF.	366
7/6/86	3/12/85	

02830

CODE	COMPTÉ	EMPLACEMENT - NOM, PROFESSION, RÉSIDENCE					CATEGORIE BATIMENT	SCOLAIRE	VALEUR EN DOLLARS			MUNICIPAL	REMARQUES			
		NUM. CAD.	CADASTRE	SUBDIVISION	FRONT	PROFONDEUR			SUPERFICIE	TERR. P. C.	TERRAIN			BATISSE	TOTAL	
2002 2003 2004 2004 2999	73128800	20 325	142-2		3800	8207					2,99200					
					3497	8200										
		20 325	141-1		1600	8200					1,43600					
					1903	8207										
											4,42800					
3001							2A	1	2B1	22900	86900	109800	T R I			
4201 4601		MR ZOHRAH TOROYAN, MERCHANT 11415-FRIGON H3M 2R6					1A	1								
1001	73128900	11425 FRIGON														
2002 2004 2004 2999		20 325	143		4600	8200					3,77200					
		20 325	142-1		800	8200					78000					
					1102											
											4,55200					
3001							2A	1	2B1	23400	89000	112400	T R I			
4201 4601 4202		M ANDRE BOILEAU 11425 FRIGON H3M 2R6 MME CAMILLE KUBINA-BOILEAU					1F 2F	1								
	73128900	<i>73128990. Voir page 273-A</i>														
1001	73129000	11445 RUE FRIGON														
2002 2004 2999	<i>A-159801 14.02.86</i>	20 325	F145		3950	8200					3,23900					
		20 325	144		5250	8200					4,30500					
											7,54400					
3001							2A	1	2B1	34900	78700	113600	T R I	73128990		
4211 4611 4212 4612 4213 4613 4214 4614 4215 4615		MME VINCENT BALIT (PIERRETTE BRAUN 1/3) 11445 FRIGON H3M 2R6 M YVES BALIT 1/6 11445 FRIGON H3M 2R6 M LUC BALIT 1/6 11445 FRIGON H3M 2R6 Mlle DIANE BALIT 1/6 11445 FRIGON H3M 2R6 Mlle LYN BALIT 1/6 11445 FRIGON H3M 2R6					8F 1F 1F 3F 3F	1								
										ANNULÉ						
1001	73129100	11459 FRIGON														
2002 2002 2004 2004 2999		20 325	146-2		4150	8207					3,26400					
					3870	8200										
		20 325	145-1		650	8200					53300					
					830	8200										
											3,79700					
3001							2A	1	2B1	19600	67000	86600	T R I			

CERT. EFF.
15/11/86, 14/11/86, 17/7

Porte sur 73128990

CODE	COMPTE	EMPLACEMENT					NOM	PROFESSION	RÉSIDENCE	CATEGORIE BÂTIMENT	SCOLAIRE		VALEUR EN DOLLARS			MUNICIPAL	REMARQUES						
		DIV. PAR.	CADASTRE	SUBDIVISION	FRONT	PROFONDEUR					SUPERFICIE	TERR. P.	C	TERRAIN	BÂTISSÉ			TOTAL					
1001	73128980																<table border="1"> <tr> <td>CERT.</td> <td>EFF.</td> <td></td> </tr> <tr> <td>1/14/86</td> <td>14/1/86</td> <td>177</td> </tr> </table>	CERT.	EFF.		1/14/86	14/1/86	177
CERT.	EFF.																						
1/14/86	14/1/86	177																					
2002		20	325	145-2 P145	39.50	82.00											<table border="1"> <tr> <td>CERT.</td> <td>EFF.</td> <td>387</td> </tr> <tr> <td>7/6/86</td> <td>14/1/86</td> <td>35</td> </tr> </table>	CERT.	EFF.	387	7/6/86	14/1/86	35
CERT.	EFF.	387																					
7/6/86	14/1/86	35																					
3001									7A		2B1	16,700		16,700	T	VV							
4201									IF														
4601																							
4202									IF														
6620																							
1001	73128990																						
2002	A 169879 23-6-86	20	325	144	52.50	82.00																	
3001	A 171932 10-07-86								2A		2B1	22,300	78,700	101,000	T	R	<table border="1"> <tr> <td>CERT.</td> <td>EFF.</td> <td></td> </tr> <tr> <td>1/14/86</td> <td>14/1/86</td> <td>377</td> </tr> </table>	CERT.	EFF.		1/14/86	14/1/86	377
CERT.	EFF.																						
1/14/86	14/1/86	377																					
4201									8F														
4601																							
4202									3F														
4602																							
4203									3F														
4603																							
4204									1F														
4604																							
4205									1F														
4605																							

VERSO

P273-A

73128990

IFI

4201 M. Rafik Barlas

4601 11445 Frigo H3M 2R6

2FI

4202 Mme Magda Ayar

ANNULÉ

CERT.	EFF.	389
21/4/80	23/6/80	Je

73128990

IFI

4201 M. Laros Panayotakopoulos

4601 11445 Frigo H3M 2R6

CERT.	EFF.	485
35/9/80	10/1/80	Je

CODE	COMPTÉ	EMPLACEMENT - NOM, PROFESSION, RÉSIDENCE						CATEGORIE BÂTIMENT	SCOLAIRE		VALEUR EN DOLLARS			MUNICIPAL	REMARQUES	
		DIV. CAD.	CADASTRE	SUBDIVISION	FRONT	PROFONDEUR	SUPERFICIE		TERR.	P.C.	TERRAIN	BÂTISSÉ	TOTAL			
4211 4611	73129100	MME JEAN MARC POULIN (MARIE PAULE ST AUBIN) 11459 FRIGON H3M 2R6						SF								
1001	73129200	11465 FRIGON														
2002 2002 2004 2004 2999		20 325	147-2	4900	8207	3,87900										
				4560	8200											
		20 325	146-1	450	8200	50600										
				750	8207											
3001						4,38700										
4201 4601		MRS NICK KALIVROUSI (STAMATIA MANIOU DAKIS) 11465 FRIGON H3M 2R6						2A	1	2B1	22600	94200	116800	T R 1		
1001	73129300	11475 FRIGON														
2002 2002 2004 2004 2999	A 17-5347 29.09.86	20 325	146-2	4550	8207	3,59200										
				4210	8200											
		20 325	147-1	350	8200	42600										
				690	8207											
3001						4,01800										
4201 4601 4202		M SAMY HAROUN 853 KINGATE DR OTTAWA K1G 1S4 MME ANA DA SILVA-HAROUN						1F 2F	2							
5701 5702		ATT MR DA SILVA 125 STE ANNE #208 QUEBEC G1R 3X7 520 Bl. St-Cyprien O. Québec G1S 1S5 <i>Frais son-jm G1ales</i>														
1001	73129400	11485 FRIGON														
2002 2002 2004 2004 2999		20 325	149	5460	8207	4,33800										
				5120	8200											
		20 325	P148	050	8200	18000										
				390	8207											
3001						4,51800										
4204 4604		M ROBERT VILLENEUVE, MÉDECIN 11485 FRIGON H3M 2R6						1F	1							
7001 7002 7003		VICTOR DORE DUDEMAINE BL DE L ACADIE														
1001	73129600	11771 FRIGON														

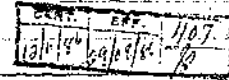
73129300

1851

4201 M. Ophelia V. ...
4601 11475 F. ... 13M. 2R6

3511

4202 M. Mary ...



RAPPORT D'ÉVALUATION

CODE	COMPTÉ	EMPLACEMENT - NOM, PROFESSION, RÉSIDENCE					CATEGORIE BÂTIMENT	SCOLAIRE		VALEUR EN DOLLARS			MUNICIPAL	REMARQUES	
		DIV. CAD.	CADASTRE	SUBDIVISION	FRONT	PROFONDEUR		SUPERFICIE	TERP P. C.	TERRAIN	BÂTISSE	TOTAL			
2002 2002	73129600	20 325	89		5712 5150	9000 9020	4,68800								
3001								2A	1	2B1	25200	79800	105000	T R 1	
4201 4611		JEAN RENE LALANCETTE, INGENIEUR 11771 FRIGON H3M 2R8					1F	1							
1001	73129700	11775 FRIGON													
2002		20 325	90		5300	9000	4,77000								
3001								2A	1	2B1	24500	74700	99200	T R 1	
4204 4604		MICHEL POULIOT, INGENIEUR PR 11775 FRIGON H3M 2R8					1F	1							
1001	73129800	11779 FRIGON													
2002		20 325	91		5300	9000	4,77000								
3001								2A	1	2B1	24500	84000	108500	T R 1	
4204 4604		J MAURICE TREMBLAY, C A 573 CH COTE STE CATHERINE OUTREMONT H2V 2C2					1F	2							
1001	73129900	11789 FRIGON													
2002		20 325	92		6300	8000	5,04000								
3001								2A	1	2B1	26000	85800	111800	T R 1	
4201 4601		GUY MAYRAND, MARCHAND 11789 FRIGON H3M 2R8					1F	1							
1001	73130000	11791 FRIGON													
2002		20 325	93		5400	8000	4,32000								
3001								2A	1	2B1	22200	85000	107200	T R 1	
4201 4601 4202		GILLES THEORET 11791 FRIGON H3M 2R8 Mlle RAYMONDE DUPLESSIS					1F 3F	1 1							
1001	73130100	11795 FRIGON													
2002		20 325	94		6300	8000	5,04000								
3001								2A	1	2B1	26000	79000	105000	T R 1	

NUM	COMPTÉ	EMPLACEMENT - NOM, PROFESSION, RÉSIDENCE						CATEGORIE BÂTIMENT	SCOLAIRE		VALEUR EN DOLLARS			MUNICIPAL	REMARQUES	
		CADASTRE	SUBDIVISION	FRONT	PROFONDEUR	SUPERFICIE	TERR. P. C.		TERRAIN	BÂTISSE	TOTAL					
4204 4604	73130100	MR LESLIE J ORR, CHEMICAL ENG 11795 FRIGON H3M 2R8						1A								
7001		PLACE FRIGON														
1001	73130200	11829 FRIGON						1020								
2002 2002		20 325	101		1RR 5350	9595 9830					6,59800					
3001							2A	1	2B1	34000	99400	133400	T R I			
4204 4604		MR BALDASSARE CIRICILLO, PLASTERER 11829 FRIGON H3M 2R9						1A								
1001	73130300	11833 FRIGON						1020								
2002 2002	A-162481 20-3-86	20 325	100		6000 6013	9197 9575					5,63800					
3001							2A	1	2B1	26900	77600	106500	T R I			
4211 4611		MME EMILE J LUTFY (LISE DESPATIS) 11833 FRIGON H3M 2R9						5F								
		VERSO														
1001	73130400	11839 FRIGON						1020								
2002 2002		20 323	391		5900 9300	10840 11231					8,20800					
3001							2A	1	2B1	39700	121300	161000	T R I			
4201 4601		MME SUZANNE CHAMPAGNE-PAQUIN 11839 FRIGON PREFONTAINE H3M 2R9						2F								
7001		DE LOUISBOURG														
1001	73130500	11875 FRIGON						1020								
2002 2004 2999		20 323	296		6000 400	10800 10800					6,48000 43200 6,91200					
3001							2A	1	2B1	33800	61200	95000	T R I			
4204 4604		MRS JAN WLADISLAW KRENCISZ-FRANCIS (JADRIGA JANINA LAZOWIK) SA 11875 FRIGON H3M 2S1														
1001	73130600	11885 FRIGON						1020								
		MICROFICHE 123 K-06														

73/30300-

IFI

4201 M. Robert Michaud

4601 11833 Frigo H3M 289

CERT.	EFF.	380
16/5/80	20/3/81	

CODE	COMPTÉ	EMPLACEMENT - NOM, PROFESSION, RÉSIDENCE						CATEGORIE D'IMMEUBLE	SCOLAIRE		VALEUR EN DOLLARS			MUNICIPAL	REMARQUES
		RD CAD	CADASTRE	SUBDIVISION	FRONT	PROFONDEUR	SUPERFICIE		TERR. P. C.	TERRAIN	BÂTISSE	TOTAL			
2002	73130600	20 323	295-1		6000	10800	6,48000								
3001								2A	1 2B1	31700	116700	148400	T R I		
4212		MME ERNEST ST ARNAUD (PAULINE PILON)						5F							
4612		11885 FRIGON H3M 2S1													
1001	73130700	11895 FRIGON						102)							
2002		20 323	294		5600	10800	6,04800								
3001								2A	1 2B1	29600	132300	161900	T R I		
4212		M RAYMOND DICAIRE, ENTREPRENEUR						1F							
4612		11895 FRIGON H3M 2S1													
1001	73130800	11901 FRIGON						102)							
2002		20 323	293-1		6200	10900	6,20000								
3001								2A	1 2B1	31900	107700	139600	T R I		
4204		M JEAN PAUL DIONNE						1F							
4604		11901 FRIGON H3M 2S1													
1001	73130900	11909 FRIGON						102)							
2002		20 323	P292		6000	9500	5,70000								
3001								2A	1 2B1	29400	135000	164400	T R I		
4201		M ARTHUR KOFMAN						1F							
4601		11909 FRIGON H3M 2S1													
1001	73131000	11915 FRIGON						102)							
2002		20 323	P291		6000	9000	5,40000								
3001								2A	1 2B1	27800	64800	92600	T R I		
4201		M GUY CHAURETTE						1F							
4601		11915 FRIGON H3M 2S1													
4202		MME LORETTE CAMPEAU						3F							
1001	73131100	11933 FRIGON						102)							
2002		20 323	282-1		6000	8000	4,80000								
3001								2A	1 2B1	24600	66600	91200	T R I		

73130700

1 F.I.I

4201 M. Jacques St-Amant

4601 11895 Frigo H3M 2S1

3 F.I.I

4202 Mlle Madeleine F. Anglin

4602 11895 Frigo H3M 2S1

CERT.	EFF.	
7/2/85	7/10/85	362

CODE	COMPTÉ	EMPLACEMENT - NOM, PROFESSION, RÉSIDENCE						CATEGORIE D'IMMEUBLE	SCOLAIRE		VALEUR EN DOLLARS			MUNICIPAL	REMARQUES
		DIV. CAD.	CADASTRE	SUBDIVISION	FRONT	PROFONDEUR	SUPERFICIE		TERR.	P.C.	TERRAIN	PÂTISSÉ	TOTAL		
4201 4601	73131100	MR SHAMING K S LEU 11933 FRIGON H3M 251						2A							
1001	73131200	11965 FRIGON						2023							
2002		20 323 281-2			6000	8000	4,80000								
3001								2A	1	2B1	24600	74000	98600	T R 1	
4201 4601		M JACQUES MIGNAULT 11965 FRIGON H3M 251						2F							
7001 7002 7003 7004		SALABERRY TRAVERSER SALABERRY DE LOUISBOURG													
1001	73131250	LOT FRIGON						2023							
2002		20 323 408			7500	IRR	5,91500								
2002					6166	8688									
3001								7A	1	2B1	30500		30500	T R 1	
4201 4601		M JEAN PAUL DURUISSEAU, BIO CHIMISTE 2020 DE LOUISBOURG H3M 1M4						2F							
6620		PROPRIETE SUJETTE A SURTAXE SUR TERRAIN VAGUE DESSERVI													
1001	73131300	11834 FRIGON						2023							
2002		20 325 126			IRR	10437	5,17700								
2002					4871	11110									
3001								2A	1	2B1	26600	80900	107500	T R 1	
4201 4601		M HRAIR DERKEVORKIAN, DENTIST 11834 FRIGON H3M 2R7						2F							
1001	73131400	11830 FRIGON						2023							
2002		20 325 125			4801	9511	4,78800								
2002					4871	10437									
3001								2A	1	2B1	24600	95900	120500	T R 1	
4201 4601		M ABDALLA BSATA 11830 FRIGON H3M 2R7						2F							
1001	73131500	11826 FRIGON													
		MICROFICHE 123 M-06													

CODE	COMPTÉ	EMPLACEMENT - NOM, PROFESSION, RÉSIDENCE					CATEGORIE BÂTIMENT	SCOLAIRE		VALEUR EN DOLLARS			MUNICIPAL *	REMARQUES
		DIV. CAD.	CADASTRE	SUBDIVISION	FRONT	PROFONDEUR		SUPERFICIE	TERR. P. C.	TERRAIN	BÂTISSÉ	TOTAL		
2002 2002	73131500	20 325	124		IRR	8500	5,32200							
3001					IRR	9511								
4204 4604		THE SYRIAN GREEK ORTHODOX CHURCH OF ST NICHOLAS BD DE CASTELNEAU E H2R IP2					9A	1						
1001	73131600	11822 FRIGON					1021							
2002		20 325	123		5300	8500	4,50500							
3001								2A	1	281	23200	84000	107200	T R 1
4204 4604		MRS GEORGE G ZAKAIB (ANNIE KOURI) 11822 FRIGON H3M 2R7					8A	1						
1001	73131700	11818 FRIGON					1021							
2002		20 325	122		5300	8500	4,50500							
3001								2A	1	281	23200	91600	114800	T R 1
4201 4601		M FRANK KALAITZIAN 11818 FRIGON H3M 2R7					1F	1						
4202		Mlle HILOA VICTORIA AGOP					3F	1						
1001	73131800	11814 FRIGON					1021							
2002		20 325	121		5300	8500	4,50500							
3001								2A	1	281	23200	83500	106700	T R 1
4211 4611		MRS NICHOLAS ASSALY (DOREEN M ASSAF) 11814 FRIGON H3M 2R7					5A	1						
1001	73131900	11810 FRIGON					1021							
2002		20 325	120		5300	8500	4,50500							
3001								2A	1	281	23200	83500	106700	T R 1
4204 4604		MME JOSEPH DER MELKONIAN (JACQUELINE CHARLES) 11810 FRIGON H3M 2R7					5F	1						
1001	73132000	11806 FRIGON					1021							
2002		20 325	119		5300	8500	4,50500							
3001								2A	1	281	23200	79800	103000	T R 1

CODE	COMPTÉ	EMPLACEMENT - NOM, PROFESSION, RÉSIDENCE					CATEGORIE BÂTIMENT	SCOLAIRE			VALEUR EN DOLLARS			REMARQUES	
		DIV. CAD.	CADASTRE	SUBDIVISION	FRONT	PROFONDEUR		SUPERFICIE	TERR. P. C.	TERRAIN	BÂTISSE	TOTAL	MUNICIPAL		
4211 4611	73132000	M HENOU FENERDJIAN, HORLOGER					IF								
		11806 FRIGON H3M 2R7													
1001	73132100	11802 FRIGON													
2102		20 325 118		5300	8500	4,50500									
3001								2A	1 2B1	23200	98500	121700	T R I		
4201 4601		MME YVAN L BOUSQUET (FRANCOISE MORENCY)					SF								
		11802 FRIGON H3M 2R7													
1001	73132200	11796 FRIGON													
2002		20 325 117		9500	8960	5,10000									
2002				7500	8500										
3001								2A	1 2B1	26300	82500	108800	T R I		
4204 4604		MME SOLLY CYTRYNBAUM (FLORENCE GROPER)					SF								
		11798 FRIGON H3M 2R7													
1001	73132300	11794 FRIGON													
2002		20 325 116		3692	8960	6,68900									
2002				8100											
3001								2A	1 2B1	28600	90000	118600	T R I		
4204 4604		M ARAM MELEKIAN, INGENIEUR					IF								
4205 4605		11794 FRIGON H3M 2R7					SF								
		MME ARAM MELEKIAN (AIDA ADJEMIAN)													
1001	73132330	11790 FRIGON													
2002		20 325 115		3900	9434	5,48000									
2002				9343	8535										
3001								2A	1 2B1	28200	103700	131900	T R I		
4201 4601		M PIERRE PAUL LAFERRIERE, RENTIER					IF								
		11790 FRIGON H3M 2R7													
1001	73132450	11706 FRIGON													
2004		20 325 114		5300	8992	4,65300									
2004				5319	8535										
3001								2A	1 2B1	23900	87200	111100	T R I		

CODE	COMPTÉ	EMPLACEMENT - NOM, PROFESSION, RÉSIDENCE						CATEGORIE BÂTIMENT	SCOLAIRE		VALEUR EN DOLLARS			MUNICIPAL	REMARQUES
		DIV. CAD.	CADASTRE	SUBDIVISION	FRONT	PROFONDEUR	SUPERFICIE		TEHR	P. C.	TERRAIN	BÂTISSE	TOTAL		
4201 4601 4202 4602	73132450	M PIETRO BELTROCCO 11786 FRIGON H3M 2R7						IF							
		MME PIETRO BELTROCCO (MARIA MICHOU) 11786 FRIGON H3M 2R7						2F							
1001	73132600	11782 FRIGON													
2002 2002		20 325 113			5300 5319	9449 8992	4,89600								
3001									2A	1 2B1	25200	82300	107500	T R I	
4204 4604		M CLEMENT MONET, GERANT 11782 FRIGON H3M 2R7						IF							
1001	73132700	11778 FRIGON													
2002 2002		20 325 112			5300 5319	9906 9449	5,13800								
3001									2A	1 2B1	26500	74700	101200	T R I	
4201 4601		MME JEAN PAUL LADOUCEUR (MARGUERITE GINGRAS) 11778 FRIGON H3M 2R7						2F							
1001	73132800	11774 RUE FRIGON													
2002 2002		20 325 111			5300 5319	10363 9906	5,38100								
3001									2A	1 2B1	27700	106000	133700	T R I	
4204 4604		M JEAN CHAGNON, MEDECIN 11774 FRIGON H3M 2R7						IF							
1001	73132900	11770 RUE FRIGON													
2002 2002		20 325 88			5205 5914	10900 10363	5,88500								
3001									2A	1 2B1	29400	89000	118400	T R I	
4201 4601		M NICOLAS GIOCE 11770 FRIGON H3M 2R7						IF							
1001	73133000	11766 FRIGON													
2002		20 325 109			10000	6200	6,20000								
3001									2A	1 2B1	31900	137300	169200	T R I	

CODE	COMPTE	EMPLACEMENT - NOM, PROFESSION, RESIDENCE					CATEGORIE BÂTIMENT	SCOLAIRE		VALEUR EN DOLLARS			MUNICIPAL *	REMARQUES	
		DIV. CAD.	CADASTRE	SUBDIVISION	FRONT	PROFONDEUR		SUPERFICIE	TERR. F. C.	TERRAIN	BÂTISSSE	TOTAL			
4201 4601 7001	73133000	GIUSEPPE CUFFARO 11986 DE ST REAL H3M 2Y8 BL DE L ACADIE					IF								
1001 2002 2602 3001	73133200	11490 FRIGON					2021								
		20 325	152		5823	8200					4,91500				
					6169	8207									
4201 4601		MELLE COLETTE FORTIER 11490 FRIGON H3M 2R5					2A	1	2B1	25300	70100	95400	T R I		
1001 2002 3001	73133300	11480 FRIGON					2021								
		20 325	130		5250	8200					4,30500				
4201 4601 4202		MR KOSTAS POLITIS 11460 FRIGON H3M 2R5 MRS GEORGIA ARVANITAKI-POLITIS					2A	1	2B1	22200	83700	105900	T R I		
1001 2002 3001	73133400	11470 FRIGON					2021								
		20 325	131		5250	8200					4,30500				
4201 4601 4202 4602		MR VAROUJAN EHRAHDJIAN 11470 FRIGON H3M 2R5 MRS VAROUJAN EHRAHDJIAN (MARIE VARTZBEDIAN) 11470 FRIGON H3M 2R5					2A	1	2B1	22200	101900	124100	T R I		
1001 2002 3001	73133500	11460 RUE FRIGON					2021								
		20 325	132		5250	8200					4,30500				
4204 4604		MRS ROBERT WAX (RUTH RHODA ZUKERMAN) 11460 FRIGON H3M 2R5					2A	1	2B1	22200	77600	99800	T R I		
1001 2002 3001	73133600	11450 FRIGON					2021								
		20 325	133		5250	8200					4,30500				
		MICROFICHE 123 B-07													

13133000

IFSI

1201 M. Joseph Demaris Cullaro

11601 11166 St. de Steadie
11768 Eugon H3M2R7

1314-273
FBI 22-850-74 2151110
FBI 22-11870

CERT.	EFF.	348
11-10-85	12-8-85	

CODE	COMpte	EMPLACEMENT - NOM, PROFESSION, RESIDENCE						CATEGORIE D'IMMEUBLE	SCOLAIRE		VALEUR EN DOLLARS			MUNICIPAL	REMARQUES
		DIV. CAD.	CADASTRE	SUBDIVISION	FRONT	PROFONDEUR	SUPERFICIE		TERR.	P.C.	TERRAIN	PATISSE	TOTAL		
4204 4604	73133600	MRS ROSE MILLER 11450 FRIGON H3M 2R5					SA								
1001	73133700	11440 FRIGON													
2002		20 325	134	5250	8200	4,30500									
3001								2A	1 2B1	22200	77600	99800	T R I		
4204 4604		M LOUIS CHARLES LAFERRIERE, INGENIEUR 11440 FRIGON H3M 2R5					IF								
1001	73133800	11430 FRIGON													
2002		20 325	135	5250	8200	4,30500									
3001								2A	1 2B1	22200	77600	99800	T R I		
4201 4601		MR VICTOR KORCZ, INGENIEUR 11430 FRIGON H3M 2R5					IA								
1001	73133900	11420 FRIGON													
2002		20 325	136	5250	8200	4,30500									
3001								2A	1 2B1	22200	77600	99800	T R I		
4204 4604		MME JEAN MORIN (MERCEDES LEROUX) 11420 FRIGON H3M 2R5					SF								
1001	73134000	11410 FRIGON													
2002		20 325	137	5250	8200	4,30500									
3001								2A	1 2B1	22200	87600	109800	T R I		
4201 4601		M DINH LE VAN 11410 FRIGON H3M 2R5					IF								
4202 4602		MME DINH LE VAN (THU HUANG NGOC) 11410 FRIGON H3M 2R5					2F								
1001	73134100	11404 FRIGON													
2002		20 325	138	5500	8205	4,38800									
2002				5199	8200										
3001								2A	1 2B1	22600	83600	106200	T R I		

13133900

1E11

4201 M. Pierre Rizk

4601 11420 Enigma 113M 2RS

3E11

4202 Mlle Antoinette Sebaly

CERT.	EFF.	348
1-10-85	28-8-85	

CODE	COMPTÉ	EMPLACEMENT - NOM, PROFESSION, RÉSIDENCE						CATEGORIE BÂTIMENT	SCOLAIRE			VALEUR EN DOLLARS			REMARQUES	
		DIV. CAD.	CADASTRE	SUBDIVISION	FRONT	PROFONDEUR	SUPERFICIE		TERR. P. C.	TERRAIN	BÂTISSÉ	TOTAL	MUNICIPAL			
4204 4604	73134100	M ROBERT MASSON, PHARMACIEN						IF								
		11904 FRIGON H3M 2RS														
1001	73134200	11380 FRIGON														
2002 2002		20 325 158			4697 5090	8200	3,97500									
3001									2A	1	2B1	20500	89200	109700	T R I	
4204 4604		M ALBERT DAVID, GERANT						IF								
		11380 FRIGON H3M 2RS														
1001	73134300	11350 FRIGON														
2002		20 325 159			5000	8200	4,10000									
3001									2A	1	2B1	21100	88600	109700	T R I	
4201 4601		MRS HELEN KOCPRO-FILAOELFI						2A								
		11350 FRIGON H3M 2RS														
1001	73134400	11330 FRIGON														
2002		20 325 160			5000	8200	4,10000									
3001									2A	1	2B1	21000	98000	119000	T R I	
4201 4601		MME JOHNNY MARFOGLIA (DINA DEL FANTE)						5F								
		11330 FRIGON H3M 2RS														
1001	73134500	11300 FRIGON														
2002		20 325 162			4603 4300	8200	3,65000									
2304 2599		20 325 161			4300 4300	8300	3,52600 7,17600									
3001									2A	1	2B1	36900	101200	138100	T R I	
4204 4604		M LUC PERRSAULT, MEDECIN						IF								
		11300 FRIGON H3M 2RS 299 Place des Chenes, Charlevoix JSZ 3LI (Plan 3324-jm 81560)														
1001	73134600	11266 FRIGON														
2002 2002		20 325 130			5000 5312	8200 8200	4,22800									
3001									2A	1	2B1	21800	78000	99800	T R I	

73134500

IFI

4201 M. Michel Djendji
4601 1130 Front, Longueuil J45 1J1

CERT.	EFF.	LOS.
35/3/84	10/7/85	6

73134300

IFI

4201 M. Vantom Yesayan
4601 1135D Fugon H3m 2K5

IFI

4202 Mrs. Marie Hatan

IFI

4203 M. Eric Yesayan

CERT.	EFF.	LOS.
11/2/84	4/11/85	13

CODE	COMPTÉ	EMPLACEMENT - NOM, PROFESSION, RÉSIDENCE						CATEGORIE BÂTIMENT	SCOLAIRE		Valeur en Dollars			REMARQUES
		DIV. CAD.	CADASTRE	SUBDIVISION	FRONT	PROFONDEUR	SUPERFICIE		TERR. P. C.	TERRAIN	BÂTISSE	TOTAL		
4211 4211 4212 4212	73134600	M MARIO BARTOLINI, PROFESSEUR 11266 FRIGON H3M 2R5 MME MARIO BARTOLINI (LORRAINE GIRARD) 11266 FRIGON H3M 2R5												
1001	73134700	11256 FRIGON												
2002		20 325 261		5000	8200	4,10000								
3001								2A	1 291	21000	78100	99100	T R 1	
4211 4611		M BERNARD ST AUBIN, INGÉNIER 11256 FRIGON H3M 2R5												
1001	73134800	11236 FRIGON												
2002		20 325 262		5000	8200	4,10000								
3001								2A	1 291	21000	81200	102200	T R 1	
4204 4604		MME GILBERT DONATELLI (HELENE PARENTEAU) 11236 FRIGON H3M 2R5												
1001	73134900	11216 FRIGON												
2002		20 325 263		6394	8212	5,05600								
2002				5916	8200									
3001								2A	1 281	26100	80400	106500	T R 1	
4201 4601		MME FOUAD BEHNA (SALMA DIAB) 11216 FRIGON H3M 2R5												
7001		CHARLES GILL												
1001	73135000	11160 FRIGON												
2002		20 325 243-1		1600	8010	1,28600								
2004		20 325 242-2		2607	8010	2,08500								
2004				2600										
2999						3,37100								
3001								2A	1 281	21300	71000	92300	T R 1	
4204 4604		SUCCESSION CANDIDE ROCHEFORT 11160 FRIGON H3M 2R3												
5701 5702		ATT MME CANDIDE ROCHEFORT & AL 11160 FRIGON H3M 2R3												

CODE	COMTE	EMPLACEMENT - NOM, PROFESSION, RESIDENCE						CATEGORIE BÂTIMENT	SCOLAIRE		VALEUR EN DOLLARS			MUNICIPAL *	REMARQUES
		DE CARRÉ	LARGEUR	SUBDIVISION	FRONT	PROFONDEUR	SUPERFICIE		TERR P.C.	TERRAIN	BÂTISSSE	TOTAL			
1001	73135100	11140-44 FRIGON						1021							
2002		20	325	297	3860	8000									
2002					4360	8010									
3001															
4201		M COSIMO VERDUCCI						1F	1						
4201		10927 DROUART H3M 252													
4202		MME COSIMO VERDUCCI (MARIA MICHELA MARINARO)						2F	1						
4202		10927 DROUART H3M 252													
1001	73135200	11120-24 FRIGON						1021							
2002		20	325	293	3860	8000									
3001															
4201		M ELIO DE KINICO, BARBIER						1F	1						
4201		11120 FRIGON H3M 2R3													
1001	73135300	11100-04 FRIGON						1021							
2002		20	325	297	3860	8000									
3001															
4211		MRS ARNOLD KASNER (EVELYN PLOTNICK)						2F	1						
4211		11104 FRIGON H3M 2R3													
4400		<i>Correspondance anglaise ff (12-12-85) am</i>													
1001	73135400	11080-64 FRIGON						1021							
2002		20	325	296	3860	8000									
3001															
4201		M DIMITRIOS PSIHARIS, GERANT						1F	1						
4201		11082 FRIGON H3M 2R3													
4202		MME DIMITRIOS PSIHARIS (STELA NIKITOGLOU)						2F	1						
4202		11082 FRIGON H3M 2R3													
1001	73135500	11070-74 FRIGON						1021							
2002	A-165285 0205.84	20	325	295	3860	8000									
3001															
4201		M RAFFAELE PILUSO, MACHINISTE						1	1						
4201		10336 GENE BOSSET H4N 2Y4													

VERS

73135500

IAE1

1201 Ma Antoinette Miacetti 12015 Taylor H3M 2K3

1201 12221 James Maurice H3M 2H1 F1222 45722 42936

~~1201 12221 James Maurice H3M 2H1 F1222 45722 42936~~

1202 Mrs Rosa Reynel

11070 ERICAN H3M22 F1222 5876 08-12-86 65

CERT	EFF	387
7/7/86	2/5/82	95

SER. DE D'ÉVALUATION

CODE	NUMÉRIQUE	EMPLACEMENT - NOM, PROFESSION, RÉSIDENCE					CATEGORIE D'IMMEUBLE	SCOLAIRE		VALEUR EN DOLLARS			MUNICIPAL *	REMARQUES
		NUMÉRIQUE	ALPHABÉTIQUE	SUBDIVISION	FRONT	PROFONDEUR		SUPERFICIE	TYPE P.C.	TERRAIN	BÂTIMENT	TOTAL		
4212 4422	73135500	MME RAFFAELLE PILUSO (ANNA SECONDI)					2							
		10336 PENE BOSSET H4N 2Y9												
1001	73135600	11060-24 FRIGON					(02)							
2002		20 325 294		3860	8000	3,08800								
3001							2C	1 2B1	19600	79400	99000	T R I		
4211 4611		MCI HONG, RESTAURATEUR					1F							
		11060 FRIGON H3M 2R3												
1001	73135700	11040-44 FRIGON					(02)							
2002		20 325 293		3860	8000	3,08800								
3001							2C	1 2B1	19600	79400	99000	T R I		
4204 4604		MR ROGER B BRAULT, COURTIER ASS					1F							
		11044 FRIGON H3M 2F3												
1001	73135800	11020-24 FRIGON					(02)							
2002		20 325 292		3860	8000	3,08800								
3001							2C	1 2B1	19600	79400	99000	T R I		
4211 4611 4212 4612		MR ARTHUR SCHWARTZ, DRESS CUTTER					1A							
		11020 FRIGON H3M 2R3												
		MRS ARTHUR SCHWARTZ (ESTELLE SIGLER)					5A							
		11020 FRIGON H3M 2R3												
1001	73135900	11000-04 FRIGON					(02)							
2002		20 325 291		3860	8000	3,08800								
3001							2C	1 2B1	19600	79400	99000	T R I		
4211 4611 4212 4612		MR CORRADO CUCCI, UPHOLSTERER					1A							
		11004 FRIGON H3M 2R3												
		MRS CORRADO CUCCI (ELDA GENTILE)					1A							
		11004 FRIGON H3M 2R3												
1001	73136000	10980-64 FRIGON					(02)							
2002		20 325 290		3860	8000	3,08800								
3001							2D	1 2B1	19600	90100	109700	T R I		

FORMULAIRE D'ÉVALUATION

CODE	COMPTÉ	EMPLACEMENT - NOM PROFESSION, RÉSIDENCE						CATEGORIE BÂTIMENT	SCOLAIRE		VALEUR EN DOLLARS			REMARQUES
		LOT	CADASTRE	SUBDIVISION	FRONT	PROFONDEUR	SUPERFICIE		TERR F. C.	TERRAIN	BÂTISSE	TOTAL	MUNICIPAL	
4211 4611	73136000	M ALEX VERGIRIS, PEINTRE 10980 FRIGON H3M 2R3					1F	1						
1001	73136100	10960-64 FRIGON												
2002		20 325 289			3860	8000								
3001								2D	1	2B1	19600	96100	109700	T R I
4201 4601 4202 4602		MR NICK-NIKOLAOS STAPPAS 10964 FRIGON H3M 2R3 MRS NICK STAPPAS (ANNA ALEXAKIS) 10964 FRIGON H3M 2R3					1A 2A	1						
1001	73136200	10930-34 FRIGON												
2002		20 325 288			3860	8000								
3001								2C	1	2B1	19600	79600	99200	T R I
4211 4611		M ALEKSANDAR BOSKOVIC, MEDECIN 10930 FRIGON H3M 2R3					1F	1						
1001	73136300	10920-24 FRIGON												
2002		20 325 287			3860	8400								
3001								2C	1	2B1	19600	79400	99000	T R I
4204 4604		MR FRITZ MÜCH, MANAGER 10924 FRIGON H3M 2R3					1A	1						
1001	73136400	10910-14 FRIGON												
2002		20 325 286			4100	8030								
2002					4200									
3001								2C	1	2B1	22600	80600	103200	T R I
4204 4604		MME FERNANDE LACASSE, GERANT GÉNÉRAL 10910 FRIGON H3M 2R3					2F	1						
1001	73136500	10900-04 FRIGON												
2002		20 325 378			4240	8030								
2002					3539	8000								
3001								2C	1	2B1	19800	85700	105500	T R I

CERT.	EFF.	
20/11/85	23/10/85	357

CERT.	EFF.	
7/1/86	4/6/86	28

CODE	COMPTÉ	EMPLACEMENT - NOM, PROFESSION, RESIDENCE						CATEGORIE BÂTIMENT	SCOLAIRE	VALEUR EN DOLLARS			MUNICIPAL	REMARQUES	
		DIV. CAD.	CADASTRE	SUBDIVISION	FRONT	PROFONDEUR	SUPERFICIE			TERR. P. C.	TERRAIN	BÂTISSÉ			TOTAL
4201 4601	73136500	MR RAFFAELE LANNI, WELDER						1A							
		10904 FRIGON H3M 2R3													
1001	73136600	10890-94 FRIGON						102)							
2002		20 325 377		3750	8000	3,00000									
3001								2C	1 2B1	19000	87200	106200	T R I		
4201 4601		MME AFROCITI TZANETAKOS-STATHOPOULOS						2							
		10090 FRIGON H3M 2R3													
1001	73136700	10876-74 FRIGON						102)							
2002		20 325 376		3750	8000	3,00000									
3001								2C	1 2B1	19000	86400	105400	T R I		
4204 4604		MME NICHOLAS KARAMANOS (OLGA HUTZALUIK)						5F							
		10874 FRIGON H3M 2R3													
6400		<i>Correspondance anglaise 2/23/00/85</i>													
1001	73136800	10860-64 FRIGON						102)							
2002		20 325 375		3750	8000	3,00000									
3001								2C	1 2B1	19000	88600	107600	T R I		
4201 4601		M FREDERICK MANZO, TECHNICIEN						1F							
		10860 FRIGON H3M 2R3													
4202 4602		MME FREDERICK MANZO (LIDIA MANZO)						5F							
		10860 FRIGON H3M 2R3													
1001	73136900	10840-44 FRIGON						102)							
2002		20 325 374		3750	8000	3,00000									
3001								2C	1 2B1	19000	86400	105400	T R I		
4211 4611		MRS EDWIN SCHNEIDER (MARGARET PADO)						5A							
		10844 FRIGON H3M 2R3													
1001	73137000	10830-34 FRIGON						102)							
2002		20 325 373		3750	8000	3,00000									
3001								2C	1 2B1	19000	86400	105400	T R I		

CODE	COMPTES	EMPLACEMENT - NOM, PROFESSION, RESIDENCE						CATEGORIE BÂTIMENT	SCOLAIRE		VALEUR EN DOLLARS			MUNICIPAL	REMARQUES
		DIVISION CADASTRALE	SUBDIVISION	FRONT	PROFONDEUR	SUPERFICIE	TERR		PIC	TERRAIN	BÂTISSE	TOTAL			
4201 4601	73137000	M GINO PETRONE, CHAUFFEUR 10830 FRIGON H3M 2R3						IF							
7201 7202 7203		AV ALFRED LALIBERTE DEBUT DE FRIGON PL FRIGON													
1001	73137100	11605 PLACE FRIGON													
2002 2002		20 325 95		4024 10405	12082 9000	6,91600									
3001								2A	1	2B1	30600	102100	132700	T R I	
4204 4604		MME MARCEL MANSEAU (MABEL GIRARD) 11805 PL FRIGON H3M 1P3						SF							
1001	73137200	11809 PL FRIGON													
2002 2002		20 325 96		4024 1RR	9580 12082	9,78200									
3001		VERSO						2A	1	2B1	37800	110800	148600	T R I	
4211 4611		M GUY ST ARNAUD, COURTIER 11809 PL FRIGON H3M 1P3						IF							
1001	73137300	11813 PLACE FRIGON													
2002 2002		20 325 97		4024 9081	7753 9580	5,26000									
3001								2A	1	2B1	26400	73600	100000	T R I	
4201 4601		MR GIRARD H BASHADJIAN 11813 PL FRIGON H3M 1P3						IF							
1001	73137400	11817 PL FRIGON													
2002 2002		20 325 98		4024 10265	11744 7753	8,13100									
3001								2A	1	2B1	28600	100900	129500	T R I	
4201 4601 4202		M ANDRE GAGNON 11817 PL FRIGON H3M 1P3 MME MICHELINE BARIL						IF SF							
1001	73137500	11821 PLACE FRIGON													

7313700

7313700

IFI

IFI

4201 H. Claude Agoua

4201 M. Silvio Savaglia

4201 11809 P. Frigon H.M. 2 R3

4201 10832 Frigon H.M. 2 R3

IFI

IFI

4202 M. Silvio Colizza

4202 Mlle Rita Daffoa

CERT.	EFF.	394
21/6/66	16/6/66	Je

CERT.	EFF.	397
23/4/66	20/2/66	Je

AEK20

CODE	COMpte	EMPLACEMENT - NOM. PROFESSION. RÉSIDENCE					CATEGORIE BÂTIMENT	SCOLAIRE		VALEUR EN DOLLARS			MUNICIPAL *	REMARQUES	
		DIV. CAD.	CADASTRE	SUBDIVISION	FRONT	PROFONDEUR		SUPERFICIE	TERR. P.C.	TERRAIN	BÂTISSE	TOTAL			
2002 2002	73137500	20 325	99		4024 IRF	11363 11744	9,49200								
3001								2A	1 2B1	37300	104500	141800	T R 1		
4201 4601		MRS MAGDI G NICOLAS (VIVIANE KODSY) 11821 PL FRIGON H3M 1P3						2A	1						
7001 7002 7003		FRIGON DEBUT DE PASTEUR AVE ALFRED LALIBERTE													
1001	73137600	10825 PASTEUR						1022							
2002 2002		20 325	452		IRR 4150	8500 7533	3,79300								
3001								2A	1 2B1	19500	85700	105200	T R 1		
4201 4601		M ANTOINE AKL 10825 PASTEUR H3M 2N4						1F	1						
1001	73137700	10835 PASTEUR						1022							
2002 2002		20 325	451		3850	8500	3,27300								
3001								2A	1 2B1	16700	84200	100900	T R 1		
4201 4601		MR CHRISOTOMOS CHATSIATHANASSIOU, BUSINESSMAN 10835 PASTEUR H3M 2N4						1A	1						
4202 4602		MRS CHRISOTOMOS CHATSIATHANASSIOU (MARIA SOFOULI) 10835 PASTEUR H3M 2N4						5A	1						
1001	73137800	10845 PASTEUR						1022							
2002 2002		20 325	366		4900 5645	8533 8500	4,46200								
3001								2A	1 2B1	23000	97500	120500	T R 1		
4202 4602		M JEAN LOUIS HOULE 10845 PASTEUR H3M 2N4						1F	1						
1001	73137900	10885 PASTEUR						1022							
2002 2002		20 325	184		4836	8533	4,11300								
3001								2A	1 2B1	21100	57200	78300	T R 1		
		MICROFICHE 123 K-07													

CODE	QUARTÉ	EMPLACEMENT - NOM, PROFESSION, RÉSIDENCE						CATEGORIE BÂTIMENT	SCOLAIRE		VALEUR EN DOLLARS			MUNICIPAL	REMARQUES
		DIV. CAD.	CADASTRE	SUBDIVISION	FRONT	PROFONDEUR	SUPERFICIE		TERR.	P.C.	TERRAIN	BÂTISSE	TOTAL		
4202 4602	73137900	MME ROBERT NOVEX (ANNE MARIE REID)						2F							
		10885 PASTEUR H3M 2N4													
1001	73138500	10895 PASTEUR													
2002		20 325 185		5200	8533	4,41900									
3001								2A	1	2B1	22700	58200	80900	T R I	
4204 4604		MME GABRIEL TOKA (MAGDA RICHLY)						5							
		10895 PASTEUR H3M 2N4													
1001	73138100	10905 PASTEUR													
2002	A-184699	20 325 365-2		3629	8500	2,77900									
2002	03 12-86			2910	8533										
3001								2A	1	2B1	14300	66300	80600	T R I	
4201 4601		M ANTONIO ROSATO						1F							
4202		10905 PASTEUR H3M 2N4													
		MME LUCIA CENTOMO-ROSATO						2F							
1001	73138200	10915 PASTEUR													
2002		20 325 365-1		2996	6533	2,85300									
2002				3715	8500										
3001								2A	1	2B1	14600	66000	80600	T R I	
4201 4601		MR BASILEE-BILL GICOPOULOS						1A							
4202		10915 PASTEUR H3M 2N4													
4602		MRS BASILEE-BILL GICOPOULOS (VASILIKI YANNOPOULOS)						2A							
		10915 PASTEUR H3M 2N4													
1001	73138300	10925 PASTEUR													
2002		20 325 229		6846	8500	5,50200									
2002				6100	8533										
3001								2A	1	2B1	26400	71300	99700	T R I	
4201 4601		M COSMAS VARVARIS, RESTAURATEUR						1F							
		10925 PASTEUR H3M 2N4													
1001	73138400	10955 PASTEUR													
2002		20 325 230		5550	8500	4,71800									
3001								2A	1	2B1	24300	65200	89500	T R I	

73138100.

1A11

4201 Mr. George Kaplan

4401 6940 av. Wiseman #5 H3N 2N2

2A11

4202 Mrs. Helen Lehman

4402 6940 av. Wiseman #5 H3N 2N2

CENT.	EP*	24
9/3/67	23/12/68	25

CODE	COMPTÉ	EMPLACEMENT - NOM, PROFESSION, RESIDENCE						CATEGORIE BÂTIMENT	SCOLAIRE		VALEUR EN DOLLARS			MUNICIPAL *	REMARQUES	
		CAD	PALASSIÈRE	SUBDIVISION	FRONT	PROFONDEUR	SUPERFICIE		TERR	P. C.	TERRAIN	BÂTISSÉ	TOTAL			
4201 4601	73138400	MR CHARILAOS PETROPOULOS, RESTAURATEUR 10955 PASTEUR H3M 2N4						IA	1							
1001	73138500	10975 PASTEUR														
2002		20	325	231	5150	8500										
3001										2A	1 2B1	22600	106700	129300	T R I	
4204 4604		M JACQUES GRULLMAN, BOUCHER CHARCUTIER 10975 PASTEUR H3M 2N4						IF	1							
1001	73138600	10995 PASTEUR														
2002		20	325	232	5650	8500										
3001										2A	1 2B1	24600	73800	98400	T R I	
4211 4611		M GERARD MASSON, ARPENTEUR GEOMETRE 10995 PASTEUR H3M 2N4						IF	1							
1001	73138700	11011 PASTEUR														
2002		20	325	233	5500	8500										
3001										2A	1 2B1	24100	58700	82800	T R I	
4204 4604		M ERNEST LANGLOIS, FONCTIONNAIRE 11011 PASTEUR H3M 2N4						IF	1							
1001	73138800	11055 PASTEUR														
2002		20	325	234	5650	8500										
3001										2A	1 2B1	24600	73400	98000	T R I	
4201 4601		M LLE LOUISE MAGNAN 11490 PASTEUR H3M 2P1						IF	1							
4202		M SYLVAIN LAUZON						IF	1							
1001	73138900	11065 PASTEUR														
2002		20	325	235	5650	8500										
3001										2A	1 2B1	24600	77000	101600	T R I	
4201 4601		MR PETER PAPAHRISTOU, MERCHANT 11065 PASTEUR H3M 2N4						IA	1							

CODE	COMPTE	EMPLACEMENT - NOM, PROFESSION, RÉSIDENCE					CATEGORIE BÂTIMENT	SCOLAIRE		VALEUR EN DOLLARS			MUNICIPAL	REMARQUES	
		DIV. CAD.	CADASTRE	SUBDIVISION	FRONT	PROFONDEUR		SUPERFICIE	P.	C.	TERRAIN	BÂTISSE			TOTAL
1001	73139000	11065 PASTEUR					1021								
2002		20	325	236	5750	8500	4,88800								
3001								2A	1	2B1	25200	64800	90000	T R I	
4204		MME ANDRÉ J. BERARD (LOUISE LAURENCE)					5F	1							
4604		11065 PASTEUR H3M 2N4													
1001	73139100	11115 PASTEUR					1021								
2002		20	325	237	5500	8500	4,67500								
3001								2A	1	2B1	24100	62000	86100	T R I	
4201		MR ILYAS GENGTURK					1A	1							
4601		11115 PASTEUR H3M 2N4													
4202		MRS ILYAS GENGTURK (YILDIZDAR GENGTURK)					2A	1							
4602		11115 PASTEUR H3M 2N4													
1001	73139200	11165 PASTEUR					1021								
2002		20	325	238	4500	8500	3,82500								
3001								2A	1	2B1	19700	65600	85300	T R I	
4204		M J HERVE LEMAY					1F	1							
4604		11165 PASTEUR H3M 2N4													
1001	73139300	11185 PASTEUR					1021								
2002		20	325	239	5795	8531	4,61200								
2002					5056	8500									
3001								2A	1	2B1	23800	87300	111100	T R I	
4201		MR NICOLAS TSATAS, RESTAURATEUR					1A	1							
4601		11185 PASTEUR H3M 2N4													
1001	73139400	11195 PASTEUR					1021								
2002		20	325	240	IRR	IRR	4,24000								
2002					5500	8531									
3001								2A	1	2B1	21900	60400	82300	T R I	
4204		M RENE BONNAUD, INGÉNIEUR					1F	1							
4604		11195 PASTEUR H3M 2N4													
7001		CHARLES GILL													

COTE	COMPTÉ	EMPLACEMENT - NOM, PROFESSION, RÉSIDENCE					CATEGORIE BÂTIMENT	SCOLAIRE		VALEUR EN DOLLARS			MUNICIPAL	REMARQUES	
		DIV. CFS	CADASTRAL	SUBDIVISION	FRONT	PROFONDEUR		SUPERFICIE	A	TERR P. C.	TERRAIN	BÂTISSE			TOTAL
1001	73139500	11215 PASTEUR					102)								
2002		20	325	259	IRR	8200									
2002					5918	IRR									
3001															
4204		M ALGIRDAS KLICIUS, INGENIEUR					1F								
4604		11215 PASTEUR H3M 2NB													
1001	73139600	11235 PASTEUR					102)								
2002		20	325	258	5000	8200									
3001															
4201		M JOSEPH KHACHA					1F								
4601		11235 PASTEUR H3M 2NB													
1001	73139700	11255 PASTEUR					102)								
2002		20	325	257	5000	8200									
3001															
4701		M GILLES BULOVA, INGENIEUR					1F								
4601		11255 PASTEUR H3M 2NB													
1001	73139800	11265 PASTEUR					102)								
2002		20	325	256	5623	8206									
2002					5312	8200									
3001															
4211		MME AIME ST AMANT (LUCETTE LAFRENIERE)					1F								
4611		11265 PASTEUR H3M 2NB													
1001	73139900	11285 PASTEUR					102)								
2002		20	325	157	4300	8200									
2002					4603										
3001															
4211		M LIGNEL BOULET, DIRECTEUR					1F								
4611		11285 PASTEUR H3M 2NB													
1001	73140000	11305 PASTEUR					102)								

32129700

3611

4201 Mill Christiane Boudet
4201 11255 Posteur H3M 2N8

CERT.	EFF.	
20/11/06	20/11/06	392

CODE	COMTE	EMPLACEMENT - NOM, PROFESSION, RÉSIDENCE					CATEGORIE DATIEN	SCOLAIRE		VALEUR EN DOLLARS			MUNICIPAL	REMARQUES	
		DIV. CAD.	CADASTRE	SUBDIVISION	FRONT	PROFONDEUR		SUPERFICIE	TERR.	P. C.	TERRAIN	BATISSE			TOTAL
2002	73140000	20	325	156	4300	8200	3,52600								
3701								2A	1	2B1	18200	67500	85700	T R I	
4201								1F							
4601															
4202								2F							
4602															
1001	73140100														
2002		20	325	155	5000	8200	4,10000								
3001								2A	1	2B1	21000	77800	98800	T R I	
4204								2F							
4604															
1001	73140200														
2002		20	325	154	5000	8200	4,10000								
3001								2A	1	2B1	21000	84900	105900	T R I	
4205								1F							
4605															
4206								2F							
4606															
1001	73140300														
2002		20	325	153	5000	8200	3,97600								
2002							4697								
3001								2A	1	2B1	20500	73800	94300	T R I	
4204								1A							
4604															
1001	73140400														
2002		20	325	87	5250	8200	4,93100								
2002							5558								
3001								2A	1	2B1	22900	65700	88600	T R I	
4211								1F							
4611															
1001	73140500														

CODE	COMPTÉ	EMPLACEMENT - NOM PROFESSION, RÉSIDENCE					CATEGORIE BÂTIMENT	SCOLAIRE		VALEUR EN DOLLARS			MUNICIPAL	REMARQUES		
		DIV. CAD.	CAD. STRE	SURVEILLON	FRONT	PROFONDEUR		SUPERFICIE	TERR	P. C.	TERRAIN	BÂTISSE			TOTAL	
2002	73140500	20	325	86	5250	8200	4,30500									
3001								2A	I	2B1	22200	60800	83000	T R I		
4204		M JEAN ST JEAN, COURTIER EN VALEURS					IF									
4604		11395 PASTEUR H3M 2N8														
1001	73140600	11405 PASTEUR														
2002		20	325	85	5250	8200	4,30500									
3001								2A	I	2B1	22200	67500	89700	T R I		
4201		MR PANAGIOTIS MYLONAKIS					JA									
4601		11405 PASTEUR H3M 2N8														
4202		MRS PANAGIOTIS MYLONAKIS (ELVETIA MACHERA)					2A									
4602		11405 PASTEUR H3M 2N8														
1001	73140700	11425 PASTEUR														
2002		20	325	84	5250	8200	4,30500									
3001								2A	I	2B1	22200	66300	88500	T R I		
4201		MME GEOFFREY CHARLES WHEELER (M R GHI SLAINE RATHE)					SF									
4601		11425 PASTEUR H3M 2N8														
1001	73140800	11435 PASTEUR														
2002	<i>A. 159834</i>	20	325	83	5250	8200	4,30500									
3001	<i>17-0286</i>							2A	I	2B1	22200	64600	86800	T R I		
4211		M JEAN L HEUREUX, MEDECIN					IF									
4611		8415 ST DENIS H2P 2H1														
1001	73140900	11445 PASTEUR														
2002		20	325	82	5250	8200	4,30500									
3001								2A	I	2B1	22200	66300	88500	T R I		
4201		M YOUSRI HANNA, MEDECIN					IF									
4601		11445 PASTEUR H3M 2N8														
1001	73141000	11455 PASTEUR														
2002		20	325	81	5250	8200	4,30500									
3001								2A	I	2B1	22200	69200	91400	T R I		

72140800

IFTA

4401 M. Maxe Lambert

4601 ~~1202~~ ~~11435~~ ~~143M 2NY~~ ~~Montreal Hotel~~ ~~11435~~ ~~143M 2NY~~

3FTA

4402 Helle Nicole Allie

CERT.	EFF.	...
1948	1948	377

LEB20

CODE	COMPLÈTE	EMPLACEMENT - NOM, PROFESSION, RÉSIDENCE						CATEGORIE D'IMMEUBLE	SCOLAIRE	VALEUR EN DOLLARS			MUNICIPAL	REMARQUES
		DIV. CAD.	CADASTRE	SUBDIVISION	FRONT	PROFONDEUR	SUPERFICIE			TERR. P.C.	TERRAIN	BÂTIMENT		
4204 4604	73141000	MR FOTIS MAVRIPLIS 11455 PASTEUR H3M 2N8					1A	1						
1001 2002 3001	73141100	11465 PASTEUR												
4201 4601		M CLAUDE RAYMOND, VICE PRESIDENT 11465 PASTEUR H3M 2N8	20 325	80	5250	8200	4,30500							
1001 2002 3001	73141200	11475 PASTEUR												
4201 4601		MR GEORGE KOKKORIS, RESTAURATEUR 11475 PASTEUR H3M 2N8	20 325	79	5250	8200	4,30500							
4202 4602		MRS GEORGE KOKKORIS (GIANNOULA KOKKORIS) 11475 PASTEUR H3M 2N8												
1001 2002 3001	73141300	11485 PASTEUR												
4201 4601		MME BERNARD DANSEREAU (PIERRETTE ST. JEAN) 11485 PASTEUR H3M 2N8	20 325	P78	5645	IRR	4,88600							
4202 4602		VICTOR DORE DUDEMAINE	5804		8200									
1001 1802	73141400	11757-53 PASTEUR 2095 DUDEMAINE												
2002 2402			20 325	75-6	IRR	8250	4,16100							
3001					5200	7300								
4201 4601		M CARMINE ESPOSITO 11757 PASTEUR H3M 2P4												
4202 4602		MME CARMINE ESPOSITO (MARIA MANGANIELLO) 11757 PASTEUR H3M 2P4												
1001	73141500	11763-61 PASTEUR												

VERSO

73141460

(A.I.)

4201 Mrs. Nick Katsinos

4601 2075 Dudenaine - H3M 1R3

3A-I

4302 Miss Georgia Papadopoulos

CERT.	EP	352
9105	3085	

CODE	COMPTÉ	EMPLACEMENT - NOM, PROFESSION, RESIDENCE					CATEGORIE BÂTIMENT	SCOLAIRE		VALEUR EN DOLLARS			MUNICIPAL *	REMARQUES
		D.V. CAD.	CADASTRE	SUBDIVISION	FRONT	PROFONDEUR		SUPERFICIE	TERR. P.	C.	TERRAIN	BÂTIMENT		
2002	73141500	20	325	75-5	3664	8565	3,06900							
2002					3650	8250								
3001								2B	1	2B1	15700	86900	102600	T R 1
4204		M FRANK RAPONE, MACHINISTE					1F	1						
4604		11761 PASTEUR H3M 2P4												
1001	73141600			11767-65 PASTEUR										
2002		20	325	75-4	3664	8880	3,18900							
2002					3650	8565								
3001								2B	1	2B1	16400	87000	103400	T R 1
4204		MME WILLIAM L CHAPUT (ROLLANDE ROBILLARD)					5F	1						
4604		11767 PASTEUR H3M 2P4												
1001	73141700			11769 PASTEUR										
2002		20	325	60	5350	9000	5,16400							
2002					6126	9033								
3001								2A	1	2B1	26600	70300	96900	T R 1
4204		MRS ROGER CARON (MARY ANN MANSELL)					5A	1						
4604		11769 PASTEUR H3M 2P4												
1001	73141800			11775 PASTEUR										
2002		20	325	61	5450	9000	4,90500							
3001								2A	1	2B1	25300	80200	105500	T R 1
4204		MME SIMON GENDRON (PAULETTE HEBERT)					5F	1						
4604		11775 PASTEUR H3M 2P4												
1001	73141900			11779 PASTEUR										
2002		20	325	62	5450	9000	4,90500							
3001								2A	1	2B1	25300	67300	92600	T R 1
4211		MME ABDUL WAHED (REFKA BEDIK)					5F	1						
4611		11779 PASTEUR H3M 2P4												
4212		M ROBERT SIKIAS					1F	1						
4612		11779 PASTEUR H3M 2P4												
1001	73142000			11785 PASTEUR										
		MICROFICHE 123 0-08												

RÔLE D'ÉVALUATION

COTE	COMPTÉ	EMPLACEMENT - NOM, PROFESSION, RÉSIDENCE					CATEGORIE BÂTIMENT	SCOLAIRE		VALEUR EN DOLLARS			MUNICIPAL *	REMARQUES
		DIV. CAD.	CADASTRE	SUBDIVISION	FRONT	PROFONDEUR		SUPERFICIE	TERR.	P. C.	TERRAIN	BÂTI/SE		
2002	73142000	20 325	63	5455	9000	4,90500								
3001							2A	1 2B1	25300	78400	103700	T R 1		
4201		MME MADELEINE BROUILLET ROUSSEAU					6F							
4601		11785 PASTEUR H3M 2P4												
1001	73142100	11789 PASTEUR												
2002		20 325	64	5450	9000	4,90500								
3001							2A	1 2B1	25300	65600	90900	T R 1		
4204		MRS KENNETH SPIEGEL (SHEILA HERMAN)					5A							
4604		11789 PASTEUR H3M 2P4												
1001	73142200	11795 PASTEUR												
2002		20 325	65	5450	9000	4,90500								
3001							2A	1 2B1	25300	65600	90900	T R 1		
4201		MME GABRIELLE ARCHAMBAULT					6F							
4601		11795 PASTEUR H3M 2P4												
1001	73142300	11799 PASTEUR												
2002		20 325	66	5450	9000	4,90500								
3001							2A	1 2B1	25300	85600	110900	T R 1		
4201		MME JEAN GUY LEVAC (LOUISE DESJARDINS)					2F							
4601		11799 PASTEUR H3M 2P4												
1001	73142400	11805 PASTEUR												
2002		20 325	67	5450	9000	4,90500								
3001							2A	1 2B1	25300	70200	95500	T R 1		
4204		MRS HENRY GOLDENBERG (ZELDA KLEMPNER)					5A							
4604		11805 PASTEUR H3M 2P4												
1001	73142500	11809 PASTEUR												
2002		20 325	68	5450	9000	4,90500								
3001							2A	1 2B1	25300	63800	89100	T R 1		

CODE	COMPTE	EMPLACEMENT - NOM, PROFESSION, RESIDENCE						CATEGORIE BÂTIMENT	SCOLAIRE		VALEUR EN DOLLARS			MUNICIPAL	REMARQUES	
		QUÉ. C.P.D.	CADASTRE	SUBDIVISION	FRONT	PROFONDEUR	SUPERFICIE		FERR	P.C.	TERRAIN	BÂTISSE	TOTAL			
4201 4601	73142500	M AGOP LIBRAIRIEN						IF								
		11829 PASTEUR			H3M 2P4											
1001	73142600	11815 PASTEUR														
2002 2002		20 325	69		5450	9750	5,10300									
					5410	9000										
3001		VERSO														
4211 4611		M J PIERRE HOGUE, MEDECIN						IF								
		11815 PASTEUR			H3M 2P4											
1001	73142700	11825 PASTEUR														
2002 2002		20 325	70		5620	10240	5,49300									
					5310	9750										
3001									2A	1 2B1	26300	75400	101700	T R I		
4203 4603		MRS NIKOLAOS ANTONATOS (DOROTHEA THEODORATOU)						SA								
		11825 PASTEUR			H3M 2P4											
1001	73142800	11835 PASTEUR														
2002 2002		20 325	71		6960	11000	5,77800									
					4090	10240										
3001									2A	1 2B1	28800	63300	92100	T R I		
4204 4604		M LEON COUSSON, MEDECIN						IF								
		11835 PASTEUR			H3M 2P4											
		VERSO														
1001	73142900	11845 PASTEUR														
2002 2002		20 323	P344		5000	10900	5,73300									
						12017										
3001									2A	1 2B1	27200	67100	94300	T R I		
4204 4604		MME JOSEPH I VARIN (ROLANDE MADEAU)						SF								
		11845 PASTEUR			H3M 2P4											
7001		LOUISBOURG														
1001	73143000	LOT PASTEUR														
2002 2002		20 323	403		95630	21470	205,94000									
					95088	21623										

73142600

IFI

4201 No. Pierre Boiveau
4601 11815 Pasteur 13M 2P4

CERT. 10/25/10/85 355

73142800

IAI

4201 MR PANAGIOTIS PATER MOURALOTOS
4601 11835 PASTEUR 13M 2P4
4602 MRS APHRODITI DIMITOGLOU

10/25/10/85 377

CODE	COMPTE	EMPLACEMENT - NOM, PROFESSION, RÉSIDENCE						CATEGORIE BÂTIMENT	SCOLAIRE		VALEUR EN DOLLARS			MUNICIPAL *	REMARQUES	
		DEV. CAD.	CADASTRE	SUBDIVISION	FRONT	PROFONDEUR	SUPERFICIE		TERR. P.C.	TERRAIN	BÂTISSE	TOTAL				
3401	73143000							6B		2B1	1066000		1066000	E06	204-3	
4201		LA VILLE DE MONTRÉAL - SERVICE DE LA GESTION IMMOBILIERE						9F								
4601		527 PLACE D'ARMES #300 MONTREAL H2Y 2W6														
6101		PARC DE SALABERRY														
7101		SALABERRY														
1001	73143100	12021-17 PASTEUR						104)								
2002		20 323	P176-2		1500	10800							1,62000			
2004		20 323	175		6000	10800							6,46000			
2999													8,10000			
3001								20	1	2B1	39700	112400	152100	T R I		
4201		M HENRI ROLLAND SOUBLIERE 2/3						1F								
4601		12019 PASTEUR H3M 2R1														
4202		MME PAUL ALLAIRE (SUZANNE SOUBLIERE 1/3)						5F								
4602		403 ST AUBIN W ST LAURENT H4M 2H9														
1001	73143200	12025 PASTEUR						104)								
2002		20 323	174		6000	10800							6,48000			
3001								2A	1	2B1	31700	73100	104800	T R I		
4204		MME CLAUDE LAROCQUE (MARTE BARRIERE)						5F								
4604		12025 PASTEUR H3M 2R1														
1001	73143300	12033 PASTEUR						104)								
2002		20 323	173		6000	10800							6,48000			
3001								2A	1	2B1	31700	26700	58400	T R I		
4201		M GUY CHALIFOUR, CHIRURGIEN DENTISTE						1F								
4601		12033 PASTEUR H3M 2R1														
1001	73143400	12041 PASTEUR						104)								
2002		20 323	172		6000	10800							6,48000			
3001								2A	1	2B1	31700	46600	78300	T R I		
4201		M JOCELYN SIMONEAU						1F								
4601		12041 PASTEUR H3M 2R1														
4202		MME LUCIE PELLAND						3F								
		MICROFICHE 123 G-08														

CODE	COMPTÉ	EMPLACEMENT - NOM, PROFESSION, RÉSIDENCE					CATEGORIE BÂTIMENT	SCOLAIRE		VALEUR EN DOLLARS			MUNICIPAL	REMARQUES
		DIV. CAD.	CADASTRE	SUBDIVISION	FRONT	PROFONDEUR		SUPERFICIE	TERR.	TERR.	TERRAIN	BÂTISSE		
1201	73143500	12047-45	PASTEUR				104)							
2002		20 323	P171	3000	10800	3,24000								
3001							2B	I	2B1	15800	52300	68100	T R I	
4201		M DANIEL BLOUIN					1F							
4201		6770 PIERRE GAULIN	H1M 2VB											
4202		MME SYLVIE LAMONTAGNE					3F							
1001	73143600	12051-49	PASTEUR				104)							
2002		20 323	P171	3000	10800	3,24000								
2004		20 323	P170	900	10800	97200								
2999						4,21200								
3001							2B	I	2B1	20700	60700	81400	T R I	
4207		M ALPHONSE BELANGER, MENUISIER					1F							
4207		12051 PASTEUR	H3M 2R1											
1001	73143700	LOT PASTEUR					104)							
2002		20 323	170-1	5098	10800	5,50700								
3001							2A	I	2B1	27,100 27,100	164,400	191,500 27,100	T R I	2713/8211/1/46 375
4204		M SALVATORE GUARNERI					1F							
4204		1590 PIERRE CURIE	H3M 3C1											
4207		MME GRAZIA CARUBBA-GUARNERI					2F							
4207		1590 PIERRE CURIE	H3M 3C1											
4207		PROPRIETE SUJETTE A SURTAXE SUR TERRAIN VAGUE DESSERVI												
1001	73143800	12067-61	PASTEUR				109)							
2002	A 168818 116-86	20 323	169	6000	10800	6,48000								
3001							2D	I	2B1	31700	70700	102400	T R I	
4201		MME FRANCINE NEUNIER					3F							
4201		15924 JEANNE MANCE	H2L 2C6											
		12004 Verso	H3M 2R1											
1001	73143900	12075-71	PASTEUR				104)							
2002	A-182853 12-12-86	20 323	P168	6000	10200	6,12000								
3001							2C	I	2B1	31200	106100	137300	T R I	

93143600

IF12

4201 m. Pierre Toubia *25%

4401 135 St. Dequise *208 St. Laurent
12063 Pasteur H3H 2 R L P222 33737/23/9/10
H3H 128

3FI2

4202 Mile Maquy Toubia *50%

3FI2

4203 mile Gaby Toubia *25%

4403 2901 St. Central *802 Brownsville
Texas 18520

CERT. EFF. 393.
58-86 11686 mm

CODE	COMPTÉ	EMPLACEMENT - NOM, PROFESSION, RÉSIDENCE					CATEGORIE BÂTIMENT	SCOLAIRE		VALEUR EN DOLLARS			MUNICIPAL	REMARQUES	
		DIV. CAD.	CADASTRE	SUBDIVISION	FRONT	PROFONDEUR		SUPERFICIE	TERR. P. C.	TERRAIN	BÂTISSÉ	TOTAL			
4211 4611	73143900	M LIONEL DUFRESNE, TECHNICIEN 419 SOMERVILLE H3L 1A5					IF								
		VERSO													
1001	73144000	12081-79 AVE PASTEUR													
2002		20 323 P167			6000	9600					5,76000				
3001								28	1 2B1	29600	65000	94600	T R 1		
4204 4604		MME DONALD M FISHER (JOAN M MOSES) 12079 PASTEUR H3M 2R1					5F								
1001	73144100	12087 PASTEUR													
2002		20 323 166			4000	10800					6,54700				
2002					6140	1FR									
3001								2A	1 2B1	32100	75700	107800	T R 1		
4201 4601 4202		M MICHEL DROUIN 12087 PASTEUR H3M 2R1 MME CHANTAL LACROIX					1F 3F								
1001	73144200	12099 PASTEUR													
2002		20 323 P165			6200	7500					4,65000				
3001								2A	1 2B1	23900	52300	76200	T R 1		
4201 4601 4202		MME THERÈSE NORMANDEAU 12099 PASTEUR H3M 2R1 MME PIERRETTE NORMANDEAU					3 3F								
7001		VIEL													
1001	73144300	12139-49 PASTEUR													
2002		20 323 P55			3253	000					11900				
2002					3334	733									
2004		20 323 P56			6000	733					85000				
2004					6150	2100									
2006		20 323 P57			6000	2100					1,66200				
2006					6150	3441									
2008		20 323 P58			6000	3441					2,47200				
2008					6150	4800									
2010		20 323 P59			6000	4800					3,28500				
2010					6150	6150									
2012		20 323 P60			6000	6150					4,09500				
2012					6150	7500									
2014		20 323 P61			6000	7500					4,90700				
2014					6150	8859									

73143900

IFI

4201 M. Pierre Toulin
4601 12063 Pasteur H3M 2R1

IFI

4202 M. Maxime Toulin
4602 12063 Pasteur H3M 2R1

IFI

4203 M. Andy Toulin
4603 12063 Pasteur H3M 2R1

ANNULÉ

CERT.	EPH.	42
18/10/1970	10/12/70	R

73143900

IFI

4201 Lionel Dupre
4601 419 Seneville H3L 1A5

CERT.	EPH.	42
18/10/1970	10/12/70	R

CODE	COMPTÉ	EMPLACEMENT - NOM PROFESSION RÉSIDENCE					CATEGORIE BÂTIMENT	SCOLAIRE		VALEUR EN DOLLARS			MUNICIPAL	REMARQUES	
		DIV CAD	CADASTRE	SUBDIVISION	FRONT	PROFONDEUR		SUPERFICIE	TERR	P. C.	TERRAIN	BÂTISSE			TOTAL
2516	73144300	20	323	P62	6000	8859	5,72200								
2518					6150	10216									
2518		20	323	P63	6000	10216	6,53500								
2518					6150	11566									
2420		20	323	P64	6000	11566	7,34700								
2020					6150	12925									
2022		20	323	P65	6000	12925	8,16000								
2022					6150	14295									
2999							45,15400								
3001								68	2B1	234000		234000	E06	204-3	
4201		LA VILLE DE MONTRÉAL - SERVICE DE LA GESTION IMMOBILIERE					9F	1							
4601		507 PLACE D'ARMES #300 MONTRÉAL H2Y 2W8													
6001		TERRAIN DE JEUX ET VESPASIEUNE													
7001		L ACADIE													
7002		TRAVERSEZ													
7003		L ACADIE													
1001	73144400	12270-72 PASTEUR						104)							
2002		20	323	73	6000	10800	6,48000								
3001								20	1 2B1	31700	61500	93200	T R 1		
4202		M DENIS DESLAURIERS, TECHNICIEN					1F	1							
4602		12270 PASTEUR H3M 2R2													
1001	73144500	12256-56 PASTEUR						104)							
2002		20	323	74	6000	10800	6,48000								
2004		20	323	88	6000	9910	6,06000								
2004						10230									
2999							12,54000								
3001								20	1 2B1	90700	51200	91900	T R 1		
4204		M ERNEST NICHOLAS THERIAULT, VENDEUR					1F	1							
4604		12256 PASTEUR H3M 2R2													
1001	73144600	12242-44 PASTEUR						104)							
2002		20	323	75	6000	10800	6,48000								
2002						9410									
2004		20	323	89	6000	9710	5,91500								
2004						9910									
2999							12,39500								
3001								20	1 2B1	40500	34600	75100	T R 1		

CODE	COMPTÉ	EMPLACEMENT - NOM, PROFESSION, RÉSIDENCE						CATEGORIE PÂTIMENT	SCOLAIRE		VALEUR EN DOLLARS			REMARQUES	
		DIV. CAD.	CADASTRE	SUBDIVISION	FRONT	PROFONDEUR	SUPERFICIE		TERR.	P. C.	TERRAIN	BÂTISSE	TOTAL		
4201 4601 4202 4602	73144600	MR PANAGONIKOLAS PETER MOURELATOS 4649 ST URBAIN H2T 2V9						2A	1						
		MRS PANAGONIKOLAS PETER MOURELATOS (APHRODIYI DIMITOGLOU) 4649 ST URBAIN H2T 2V9						2A	1						
1001	73144700	12226-36 PASTEUR													
2002		20 323	76		6000	10800						6,48000			
2004		20 323	90		6000	9610						5,76500			
2999												12,24500			
3001								20	1	2B1	40300	99100	139400	T R I	
4201 4601		M ANDRE GAGNON, COMPTABLE 12228 PASTEUR H3M 2R2						1F	1						
1001	73144800	12226-22 PASTEUR													
2002		20 323	77		6000	10800						6,48000			
2004		20 323	91		6000	9240						5,61500			
2999												12,09500			
3001								2A	1	2B1	40000	44300	84300	T R I	
4201 4601		M GEORGES FELLIS 12220 PASTEUR H3M 2R2						1F	1						
1001	73144900	12210 PASTEUR													
2002		20 323	78		6000	10800						6,48000			
2004		20 323	92		6000	8910						5,46500			
2999												11,94500			
3001								2A	1	2B1	39700	46000	85700	T R I	
4201 4601		MME ROBERT LAROUCHE (YVONNE COTE) 12210 PASTEUR H3M 2R2						5F	1						
1001	73145000	12196 PASTEUR													
2002		20 323	79		6000	10800						6,48000			
2004		20 323	93		6000	8730						5,31200			
2999												11,79200			
3001								2A	1	2B1	39500	33100	72600	T R I	

CODE	COMpte	EMPLACEMENT - NOM, PROFESSION, RESIDENCE					CATEGORIE BÂTIMENT	SCOLAIRE		VALEUR EN DOLLARS			MUNICIPAL	REMARQUES
		DIV. CAD.	CADASTRE	SUBDIVISION	FRONT	PROFONDEUR		SUPERFICIE	TERR.	TERR.	BÂTISSE	TOTAL		
4204 4654	73145000	CLAUDE RICHARD, INGENIEUR 12196 PASTEUR H3M 2R2					1F							
1001	73145100	12186 PASTEUR					1043							
2002 2002 2004 2004 2999	A. 171504 08-07-86	20 323 P80 4150 20 323 P94 4150 4400 8725			10800	4,34700								
3001							2A	1	2B1	26800	58900	85700	T R I	
4201 4601		PIERRE GENDREAU 12186 PASTEUR H3M 2B2					1F							
														VERSO
1001	73145200	12172-74 PASTEUR					1043							
2002 2002 2004 2004 2106 2106 2008 2008 2999		20 323 P81 1735 1810 20 323 P80 2100 10800 2,13300 1850 20 323 P94 1850 8490 1,47100 1600 8562 20 323 P95 1700 8450 8490 1,44000 6,95800			10800	1,91400								
3001							2B	1	2B1	24500	22800	47300	T R I	
4201 4601		MME RONALD BARBARA (YOLANDA DELPAPA) 12172 PASTEUR H3M 2R2					2F							
1001	73145300	12160-64 PASTEUR					1043							
2002 2002 2004 2004 2999		20 323 B1-1 4265 4190 20 323 95-1 4300 8225 8405			10800	4,55400								
3001							20	1	2B1	27800	71200	99000	T R I	
4204 4604		MR CONSTANTINOS EFTAXIAS, OPERATOR 12164 PASTEUR H3M 2R2					1A							
6400		CORRESPONDANCE ANGLAISE												
1001	73145400	12154-52 PASTEUR					1043							
2002		20 323 B2 6000 10800			10800	6,48000								
		MICROFICHE 123 L-00												

CERT.	EFF.	380
ckr	11/8	

73145100

3FII

4201 Mlle Marie Urbiqutte P12245182

4601 ¹²¹³⁰ ~~12130~~ Pasteur H3M 2R2 ^{21/10/96} 7

1FII

4202 M. Mathieu Gary Ross

CERT.	EFF.	396
29-8-86	3-7-86	4

CODE	COMPTÉ	EMPLACEMENT - NOM, PROFESSION, RÉSIDENCE					CATEGORIE BÂTIMENT	SCOLAIRE		VALEUR EN DOLLARS			MUNICIPAL	REMARQUES	
		DIV CAD	CADASTRE	SUBDIVISION	FRONT	PROFONDEUR		SUPERFICIE	TERR P. C.	TERRAIN	BÂTISSE	TOTAL			
2004 2004 2999	73145400	20	323	96	6000	7410	4,86200								
3001						8230	11,34200								
4204 4604								ZC	1	2B1	38800	22200	61000	T R I	
1001	73145500														
2002 2002 2004 2999		20	323	83	6000	10600	6,48000								
						7910									
		20	323	97	6000	7740	4,71500								
							11,19500								
3001								2B	1	2B1	38500	53900	91900	T R I	
4201 4601 4202 4602															
1001	73145600														
2002 2004 2004 2999		20	323	84	6000	10800	6,48000								
		20	323	98	6000	7740	4,56500								
						7410									
							11,04500								
3001								2A	1	2B1	36900	106600	143500	T R I	
4204 4604															
1001	73145700														
2002 2004 2004 2999		20	323	85	6000	10800	6,48000								
		20	323	99	6000	7230	4,41000								
						7410									
							10,89000								
3001								2B	1	2B1	38100	30900	69000	T R I	
4201 4601															
1001	73145800														
2002 2004 2004		20	323	P86	3000	10800	3,24000								
		20	323	P100	3000	6910	2,13000								
						7230									

CODE	COMTE	EMPLACEMENT - NOM, PROFESSION, RÉSIDENCE					SUPERFICIE	CATEGORIE BÂTIMENT	SCOLAIRE		VALEUR EN DOLLARS			MUNICIPAL	REMARQUES	
		DIV. CAD.	CADASTRE	SUBDIVISION	FRONT	PROFONDEUR			TERR.	TERR.	TERRAIN	BÂTISSE	TOTAL			
2999	73145800						5,37000									
3001								2A	1	2B1	18900	36500	55400	T R I		
4212		MME MICHELINE GAGNE-MONETTE						SF								
4612		12119 PASTEUR H3M 2P2 947 Mc Naughton, V. Mont-Royal														
		(NPT#62 (p. 71/82))														
1001	73145900	12104-06 PASTEUR														
2002	R17V850	20 323	86-1	3000	10800	3,24000										
2004	32-10-96	20 323	P100	3000	6983	2,13100										
2004				3002	7225											
2999						5,37100										
3001								2B	1	2B1	18900	71500	90400	T R I		
4204		MRS JAMES KERR (TENA GARBY)						5A								
4204		6630 40E AVENUE RSMT H1T 2R1														
4207		MR JOHN GARBY, CLERK						1A								
4607		6620 40E AVENUE RSMT H1T 2R1														
7001		VIEL														
1001	73146000	12092 PASTEUR														
2002		20 323	P179	6200	10800	6,58500										
2002				5990	10810											
2004		20 323	P192	5990	6467	3,90200										
2004				5860	7100											
2999						10,98700										
3001								2A	1	2B1	42500	18400	60900	T R I		
4201		M EDOUARD CADOTTE 1/4						SF								
4202		M DENIS CADOTTE 1/4						SF								
4203		M FRANCOIS CADOTTE 1/4						SF								
4205		MME BERNADETTE CADOTTE 1/4						SF								
5701		ATT MME THERESE CADOTTE ET AL														
5702		12092 PASTEUR H3M 2P9														
1001	73146100	12088 PASTEUR														
2002		20 323	193	6000	4230	3,80400										
2004		20 323	180	6000	10800	6,48000										
2004					6480											
2999						10,28400										
3001								2A	1	2B1	37200	75800	113000	T R I		
4211		M EDOUARD CADOTTE, ARCHITECTE						SF								
4611		12088 PASTEUR H3M 2P9														

73145800

IFI I

4201 M. Remi Guilbert
4601 12110 Pasteur H3M 2R2

CERT.	EFF.	DES.
2010/01/20/18		26

33145900

IFI I

4201 M. Remi Guilbert
4601 6889 des Lattes H2g 2N5

CERT.	EFF.	DES.
1811/06/22/18		13

CODE	COMPTÉ	EMPLACEMENT - NOM, PROFESSION, RÉSIDENCE					CATEGORIE BÂTIMENT	SCOLAIRE		VALEUR EN DOLLARS			MUNICIPAL	REMARQUES	
		DIV. CAD.	CADASTRE	SUBDIVISION	FRONT	PROFONDEUR		SUPERFICIE	TERR.	P. C.	TERRAIN	BÂTISSE			TOTAL
1001	73146200	12082 PASTEUR					1043								
2002		20 323	181		6000	10800					6,48000				
2004		20 323	194		6000	6230					3,66000				
2004						5990									
2999											10,14000				
3001							2A	1	2B1	37000	29400	66400	T R I		
4204		MME PAUL EMILE LANDRY (FERNANDE LABROSSE)					SF								
4604		12082 PASTEUR H3M 2P9													
1001	73146300	12072-70 PASTEUR					1043								
2002		20 323	P182		6000	9600					6,48000				
2004		20 323	195		6000	5730					3,51000				
2004						5990									
2999											0,99000				
3001							2B	1	2B1	29500	72100	101600	T R I		
4211		M JEAN J BEGIN, REPRESENTANT					1F								
4611		12072 PASTEUR H3M 2P9													
1001	73146400	12062 PASTEUR					1043								
2002		20 323	183		6000	10800					6,48000				
2004		20 323	196		6000	5419					3,36000				
2004						5730									
2999											9,84000				
3001							2A	1	2B1	36500	32000	69300	T R I		
4204		M OSCAR FOURNIER, JOURNALIER					1F								
4604		12062 PASTEUR H3M 2P9													
1001	73146500	12052-54 PASTEUR					1043								
2002		20 323	184-1		2817	10800					3,11400				
2002						2950									
2004		20 323	197-1		2950	5325					1,60000				
2004						3000									
2999											4,71400				
3001							2B	1	2B1	17600	71500	89100	T R I		
4201		MME CHRISTIANE BIRS					3								
4601		12052 PASTEUR H3M 2P9													
4202		MME MONIQUE VANDERHOOST					3F								
4602		8175 BOYER H2P 1X4													
1001	73146600	12048-50 PASTEUR					1043								
		MICROFICHE 123 0-08													

CODE	COMPTÉ	EMPLACEMENT - NOM, PROFESSION, RÉSIDENCE					SURFACIE	CATEGORIE BÂTIMENT	SCOLAIRE		VALEUR EN DOLLARS			REMARQUES	
		DIV. CAD.	CADASTRE	SUBDIVISION	FRONT	PROFONDEUR			TERR	PIC	TERRAIN	BÂTISSE	TOTAL		
2002 2004 2004 2004 2999	73146600	20 323	184-2		3050	10800	3,36600								
3001					3183										
2004 2004 2999		20 323	197-2		3050	5225	1,59700								
					3000	5325	4,96300								
3001								2B	1	2B1	16700	70300	89000	T R 1	
4204 4804		MME LOUISE BOUCHARD, HOTESSE DE L AIR 12048 PASTEUR H3M 2P9						SF	1						
1001	73146700	12040 PASTEUR													
2002 2004 2004 2999		20 323	185		6000	10800	6,48000								
		20 323	198		6000	4990	3,06000								
						5230	9,54000								
3001								2A	1	2B1	36100	18100	54200	T R 1	
4211 4611		MME HERVE DELORME (JACQUELINE GEOFFROY) 12040 PASTEUR H3M 2P9						SF	1						
1001	73146800	12030 PASTEUR													
2002 2004 2004 2006 2008 2008 2010 2012 2012 2999		20 323	187		6000	10800	6,48000								
		20 323	200		6000	4490	2,76600								
						4730									
		20 323	196		6000	10800	6,48000								
		20 323	199		6000	4730	2,91000								
						4990									
		20 323	188		6000	10800	6,48000								
		20 323	201		6000	4230	2,61000								
						4490	27,72600								
3001								1B		2B1	143500	59000	202500	E 1 204-8	
4201 4801		THE ANGLICAN BISHOP OF MONTRÉAL 1444 UNION H3A 2B8						SF	1						
6001		EGLISE ST. BARTHOLOMEW S ANGLICAN CHURCH													
1001	73146900	12010 PASTEUR													
2002 2004 2004 2999		20 323	189		6000	10800	6,48000								
		20 323	202		6000	4583	2,68900								
						4367	9,16900								
3001								3A	1	2B1	47400	347600	395000	T R 1	

CODE	COMPTÉ	EMPLACEMENT - NOM, PROFESSION, RESIDENCE						CATEGORIE BÂTIMENT	SCOLAIRE		VALEUR EN DOLLARS			MUNICIPAL	REMARQUES		
		DIV CAD	CADASTRE	SUBDIVISION	FRONT	PROFONDEUR	SUPERFICIE		TERR	P.C.	TERRAIN	BÂTISSÉ	TOTAL				
4201 4601 4202 4602 4203 4603 5701 5702 7001	73146900 V.E.	MR HEBMAN ALVES 4744 VAN HORNE AV H3S 1S1 MR SADOK SAGMAN 6338 VICTORIA #3 H3M 2S5 MR AMERICO DA SILVA-ALVES 5249 CLARK H2I 2V3 alt. <i>Lancos Accounting Service Ltd</i> 6338 or <i>Diction #5</i> H3W 2S5 F1202 #4812 4 12/7/85 DE SALABERRY						IA IA									CERY. 27/9/67 EPT. 11/11/66 24 96
1001 2002 2004 2004 2999 3001	73147000 V.E.	11990 PASTEUR															
2002 2004 2004 2999		20 323	347		6000	10800						6,48000					
		20 323	364		6000	2760						1,72500					
						3000									8,20500		
4201 4601 4202 4602		M EDMONDO IZZI 11430 LAFOREST H3M 2W4 MME TERESA STORNELLI-IZZI 11430 LAFOREST H3M 2W4						1F 2F									
1001 2002 2004 2004 2999	73147100	11980 PASTEUR															
2002 2004 2004 2999		20 323	348		6000	10800						6,48000					
		20 323	365		6000	2510						1,57800					
						2760									8,05800		
4211 4611		M DENIS E GILL, INGENIEUR 11960 PASTEUR H3M 2P8						1F									
1001 2002 2002 2004 2999	73147200	11970 PASTEUR															
2002 2002 2004 2999		20 323	366		5400	2240						1,29600					
		20 323	349		5400	2510											
						10800						5,83200					
												7,12800					
4201 4601 4202 4602		M ELDO IZZI 11970 PASTEUR H3M 2P8 MME ELDO IZZI (IGLANDA IZZI) 11970 PASTEUR H3M 2P8						1F 2F									
1001	73147300	11960 PASTEUR															
												30800	59000	89800	T R I		

CODE	COMPTE	EMPLACEMENT - NOM, PROFESSION, RÉSIDENCE						CATEGORIE BÂTIMENT	SCOLAIRE	VALEUR EN DOLLARS			MUNICIPAL	REMARQUES		
		DIV. CAD.	CADASTRE	SUBDIVISION	FRONT	PROFONDEUR	SUPERFICIE			TERR. P. C.	TERRAIN	BÂTISSE			TOTAL	
2002 2004 2009 2999	73147300	20 323	350	6000	10800	6,48000										
		20 323	367	6000	2094	1,29800										
					2211											
						7,77800										
3001								2A	1 2B1	34000	42600	76600	T R I			
4201 4601		MR MICHAEL ROUSSOS 11960 PASTEUR H3M 2PB						1A								
4202 4602		MRS MICHAEL ROUSSOS (HELENE BOURAS) 11960 PASTEUR H3M 2PB						2A								
1001	73147400	11952 PASTEUR														
2002 2004 2009 2999		20 323	351	6000	10800	6,48000										
		20 323	368	6000	1710	1,14500										
					2094											
						7,62500										
3001								2A	1 2B1	33800	61300	95100	T R I			
4204 4604		MME GHISLAINE GILBERT, MEDECIN 11952 PASTEUR H3M 2PB						3F								
1001	73147500	11940-42 PASTEUR														
2002 2004 2009 2999		20 323	352	6000	10800	6,48000										
		20 323	369	6000	1590	99500										
					1710											
						7,47500										
3001								2B	1 2B1	33600	18500	52100	T R I			
4204 4604		M ROLAND MAJEAU, EMPLOYE CIVIQUE 11942 PASTEUR H3M 2PB						1F								
1001	73147600	11930 PASTEUR														
2002 2004 2009 2999		20 323	353	6000	10800	6,48000										
		20 323	370	6000	1210	84500										
					1590											
						7,32500										
3001								2A	1 2B1	33200	77100	110300	T R I			
4204 4604 4255		M ADRIEN H RUEL, MEDECIN 11930 PASTEUR H3M 2PB						1F								
		MME FRANCOISE NADEAU-RUEL						2F								
1001	73147700	11920 PASTEUR														

CODE	COMPTÉ	EMPLACEMENT					NOM, PROFESSION, RESIDENCE	CATEGORIE BÂTIMENT	SCOLAIRE			VALEUR EN DOLLARS			MUNICIPAL	REMARQUES	
		DIV. CAD.	CADASTRIQUE	SUBDIVISION	FRONT	PROFONDEUR			SUPERFICIE	TERR.	P.	C.	TERRAIN	BÂTIMENT			TOTAL
2102 2002 2004 2999	73147700	20 323	371		6000	1040	69500										
		20 323	354		6000	10800	6,48000										
							7,17500										
3001								2A	1	2B1	33200	79800	113000	T	R	I	
4204 4204		M MAURICE LAPORTE, CHIRURGIEN 11925 PASTEUR H3M 2P8															
1001	73147800	11910 PASTEUR															
2002 2004 2004 2999		20 323	355		6000	10800	6,48000										
		20 323	372		6000	711	54700										
						1040											
3001								2A	1	2B1	32900	80200	113100	T	R	I	
4204 4204		M MARC GILBERT, COMPTABLE 11910 PASTEUR H3M 2P8															
1001	73147900	11900 PASTEUR															
2002 2002 2004 2999		20 323	373		6000	550	40000										
		20 323	354		6000	10800	6,48000										
							6,88000										
3001								2A	1	2B1	32600	37800	70400	T	R	I	
4204 4204		M PAUL DESROSTERS, COMMIS 11900 PASTEUR H3M 2P8															
1001	73148000	11888 PASTEUR															
2002 2002		20 323	397		5300	11117	5,95100										
					5304	11342											
3001								2A	1	2B1	28500	64600	95100	T	R	I	
4204 4204		M LUCIEN ST JEAN, REGISSEUR 11888 PASTEUR H3M 2P8															
1001	73148200	11862-84 PASTEUR															
2001 2002 2004 2006 2006		20 323	P357		700	10800	75600										
		20 323	358		6000	10800	6,48000										
		20 323	P374		700	320	2100										
		20 323	375		IRR	210	8800										
						600											

CODE	COMPTÉ	EMPLACEMENT - NOM, PROFESSION, RÉSIDENCE						CATEGORIE BÂTIMENT	SCOLAIRE		VALEUR EN DOLLARS			MUNICIPAL	REMARQUES	
		DIV. CAD.	CADASTRE	SUBDIVISION	FRONT	PROFONDEUR	SUPERFICIE		TERR.	P. C.	TERRAIN	BÂTISSE	TOTAL			
2499	73142200						7,34500									
3001								2B	1	2B1	36000	29500	65500	T R 1		
4204		M GERARD RICHARD 1/2, MENUISIER						1F								
4604		11882 PASTEUR H3M 2P8														
4204		Mlle CECILE RICHARD 1/2 1/4						3F								
4204		Mlle MADELEINE RICHARD 1/2 1/4						3F								
4204		Mlle MARIE JEANNE RICHARD 1/2						3F								
1001	73142300															
2002																
2002		20 323	359-1		5000	10584	5,34500									
2004						10800										
2004		20 323	359-2		1000	10533	1,05600									
2004						10584										
2999							6,40100									
3001								2A	1	2B1	31900	51500	83400	T R 1		
4204		M RICHARD GEOFFROY, ARCHITECTE						1F								
4604		11870 PASTEUR H3M 2P8														
1001	73142400															
2002																
2002		20 323	360-1		3000	10425	3,14400									
2004						10533										
2004		20 323	360-P2		2500	10317	2,59400									
2004						10425										
2999							5,73800									
3001								2A	1	2B1	28900	48700	77600	T R 1		
4201		MME JEAN CHARLES DAIGNEAU (JULIETTE LESSARD)						3F								
4601		11860 PASTEUR H3M 2P8														
1001	73142500															
2002																
2002		20 323	360-P2		500	10316	51700									
2004						10317										
2004		20 323	361-2		5000	10833	5,07500									
2004						10266										
2004		20 323	361-1		1000	10266	1,02900									
2006						10316										
2999							6,62100									
3001								2A	1	2B1	33800	59500	93300	T R 1		
4201		M PIERRE RONDEAU						1F								
4601		11850 PASTEUR H3M 2P8														
4202		Mlle CHRISTIANE RICHARD						3F								
7001		DE LOUISBOURG														
		MICROFICHE 123 E-09														

CERT.	IFF.	396
29-8-86	15-7-86	

CODE	COMpte	EMPLACEMENT - NOM, PROFESSION, RESIDENCE						CATEGORIE BATIMENT	SCOLAIRE		VALEUR EN DOLLARS			MUNICIPAL	REMARQUES
		DIV. CAD.	CADASTRE	SUBDIVISION	FRONT	PROFONDEUR	SUPERFICIE		TERR.	P. C.	TERRAIN	BATISSE	TOTAL		
1001 1002	73148600	11846 PASTEUR 2120 DE LOUISBOURG						(02)							
2002		20	323	362	9600	9800					8,41200				
2002					7900										
2004		20	325	1	1000	9050					2,08000				
2004					3604	9430									
2999											10,49200				
3001								2A	1	2B1	54000	73700	127700	T R I	
4201		MR NIKIFOROS LAZARIS						1A	1						
4601		2120 DE LOUISBOURG H3M 1M5													
4202		MRS MARIA KLIRONOMOS-LAZARIS						2A	1						
1001	73148800	11840 PASTEUR						(02)							
2002		20	325	2	7307	8724					6,46800				
2002					7300	9050									
3001								2A	1	2B1	33400	81500	114900	T R I	
4204		M JEAN JEROME, BIJOUTIER						1F	1						
4604		11840 PASTEUR H3M 2P7													
1001	73148900	11830 PASTEUR						(02)							
2002		20	325	3	5004	8504					9,30700				
2002					5000	8724									
3001								2A	1	2B1	22200	65300	87500	T R I	
4211		M CLAUDE SAURIOL, PHARMACIEN						1F	1						
4611		11830 PASTEUR H3M 2P7													
1001	73149000	11820 PASTEUR						(02)							
2002		20	325	4	5600	8500					4,78000				
2002						8504									
3001								2A	1	2B1	24600	63700	88300	T R I	
4202		MR LIET CHUNG						1A	1						
4602		11820 PASTEUR H3M 2P7													
1001	73149100	11810 PASTEUR						(02)							
2002		20	325	P6	300	8500					25500				
2004		20	325	5	5700	8500					4,84500				
2999											5,10000				
3001								2A	1	2B1	26200	90000	116200	T R I	

CODE	COMPTÉ	EMPLACEMENT - NOM, PROFESSION, RÉSIDENCE						CATEGORIE BÂTIMENT	SCOLAIRE		VALEUR EN DOLLARS			MUNICIPAL	REMARQUES
		DIV. CAD.	CADASTRE	SUBDIVISION	FRONT	PROFONDEUR	SUPERFICIE		TERR. P. C.	TERRAIN	BÂTISSE	TOTAL			
4204 4604	73149100	M JEAN T DUBE, INGENIEUR 11810 PASTEUR H3M 2P7						IF							
1001	73149200	11800 PASTEUR						02)							
2002 2002		20 325 P6		7241	IRR	6,41000									
3001				7370	8500										
4201 4601		M PIERRE PAUL HEBERT, CHIRURGJEN 11800 PASTEUR H3M 2P7						IF							
7001		ETIENNE PARENT							1 2B1	33000	85300	118300	T R I		
1001	73149300	11790 PASTEUR						02)							
2002 2004 2004 2006 2999		20 325 9		267	8510	22700									
		20 325 7		IRR	8510	4,36500									
				5150	8010										
		20 325 8		500	8510	42500									
						5,01700									
3001									1 2B1	25900	79500	105400	T R I		
4204 4604		M ROLAND GAGNE, MARCHAND 11790 PASTEUR H3M 2P6						IF							
1001	73149400	11780 PASTEUR						02)							
2002 2004 2999		20 325 11		633	8510	53800									
		20 325 10		4233	8510	3,59800									
						4,13600									
3001									1 2B1	21300	54700	76000	T R I		
4211 4611		M JACQUES DUPONT, C. A 11780 PASTEUR H3M 2P6						IF							
1001	73149500	11776 PASTEUR						02)							
2002 2002 2004 2999		20 325 13		IRR	8010	4,11000									
				4850	8510										
		20 325 12		367	8510	31200									
						4,42200									
3001									1 2B1	22700	64000	86700	T R I		
4211 4611		MME ROBERT BILODEAU (MARGUERITE JARRET DE BEAUREGARD) 11776 PASTEUR H3M 2P6						IF							
7001		LAURE CONAN													
		MICROFICHE 123 6-09													

CODE	COMPTE	EMPLACEMENT - NOM, PROFESSION, RÉSIDENCE					CATEGORIE BÂTIMENT	SCOLAIRE		VALEUR EN DOLLARS			MUNICIPAL	REMARQUES	
		DIV. CAD.	CADASTRE	SUBDIVISION	FRONT	PROFONDEUR		SUPERFICIE	TERR.	P. C.	TERRAIN	BÂTISSE			TOTAL
1001	73149600	11760 PASTEUR													
2002	V.L.	20 325	73		13350	IRR					11,96500				
2002					13156	8500									
3001							3A	1 2B1	59300	290700	350000	T R I			
4201		M CLAUDE LATERREUR					1	2							
4601		CP 153 ST BRUNO J3V 4P9													
7001		DUDEMAINE													
1001	73149700	11700 PASTEUR													
2002	V.E.	20 325	72		13600	IRR					12,54700				
2002					15000										
3001							3A	1 2B1	65000	285000	350000	T R I			
4214		MR WILLIAM T. CALDER, SALESMAN					1A	2							
4614		507 DES BON VIVANT ST SAUVEUR JBR 1R0													
7001		BENJAMIN SULTE													
1001	73149800	11590 PASTEUR													
2002		20 325	15		500	8510					42500				
2004		20 325	14		IRR	8510					3,99600				
2004					4716	8010									
2999											4,42100				
3001							2A	1 2B1	22700	53100	75800	T R I			
4211		MME DENIS DELAGE (MICHELINE DEJORDY)					5F	1							
4611		11590 PASTEUR H3M 2P2													
1001	73149900	11550 PASTEUR													
2002		20 325	17		4366	8510					3,71100				
2004		20 325	16		500	8510					42500				
2999											4,13600				
3001							2A	1 2B1	21300	60100	81400	T R I			
4204		M JOSEPH A GUENETTE, CHIMISTE					1F	1							
4604		11550 PASTEUR H3M 2P2													
1001	73150000	11510 PASTEUR													
2002		20 325	16		IRR	8010					5,01800				
2002					5918	8510									
		MICROFICHE 123 H-09													

CODE	COMPTÉ	EMPLACEMENT - NOM, PROFESSION, RESIDENCE						CATEGORIE BÂTIMENT	SCOLAIRE			VALEUR EN DOLLARS			MUNICIPAL	REMARQUES
		DIV. CAD.	CADASTRE	SUBDIVISION	FRONT	PROFONDEUR	SUPERFICIE		TERR. P. C.	TERRAIN	BÂTISSE	TOTAL	*			
3001	73150000							2A	1	2B1	25900	77800	103700	T R I		
4213	A-160916															
4613	27-03-86															
7101																
1001	73150100							02)								
2002																
2002																
3001								2A	1	2B1	23300	55100	78400	T R I		
4204																
4604																
1001	73150200							02)								
2002																
3001								2A	1	2B1	21300	55700	77000	T R I		
4204																
4604																
1001	73150300							02)								
2002																
2004																
2999																
3001								2A	1	2B1	22100	64700	86800	T R I		
4204																
4604																
1001	73150400							02)								
2002																
3001								2A	1	2B1	22100	61100	83200	T R I		
4202																
4602																
1001	73150500							02)								
2002																

73150000

IFI

4201 M. Guy Langlois
4601 11510 Pasteur H3m 2P1

CERT.	EFF.
23/1/56	23/1/56
	277

73150300

IFI

4201 M. Denis Baffis
4601 11470 Pasteur H3m 2P1
2P1
4202 Mme Denise Stella Xenos (2P1)

CERT.	EFF.
11/1/56	15/10/56
	13
	175

CODES	COMPTÉ	EMPLACEMENT - NOM, PROFESSION, RÉSIDENCE						CATEGORIE D'IMMEUBLE	SCOLAIRE		VALEUR EN DOLLARS			MUNICIPAL	REMARQUES	
		DIV. CAD.	CADASTRE	SUBDIVISION	FRONT	PROFONDEUR	SUPERFICIE		TEMP.	P. C.	TERRAIN	BÂTIMENT	TOTAL			
2004 2999	73150500	20 325	24		4600	8500	3,91000									
							4,16500									
3001								2A	1	2B1	21500	54900	76400	T R I		
4202 4602		M. EMILE CASSAB 11450 PASTEUR H3M 2P1						1F								
4203 4603		Mlle ALTHE DUBE 11450 PASTEUR H3M 2P1						3F								
1001	73150600	11440 PASTEUR														
2002 2804 2999		20 325	P25		200	8500	17000									
		20 325	26		4600	8500	3,91000									
							4,08000									
3001								2A	1	2B1	21000	62500	83500	T R I		
4204 4604		MME FOTIOS DIGNATOS (MARIA MATHIOPOULOU) 11440 PASTEUR H3M 1P1						2F								
1001	73150700	11430 PASTEUR														
2002		20 325	27		4700	8500	3,99500									
3001								2A	1	2B1	20600	62700	83300	T R I		
4204 4604		MME PAUL HAMEL (DENISE LALANDE) 11430 PASTEUR H3M 2P1						5F								
1001	73150800	11420 PASTEUR														
2002		20 325	28		4700	8500	3,99500									
3001								2A	1	2B1	20600	60700	81300	T R I		
4201 4601		MME FRANCOISE DUFRESNE-DESJARDINS 11420 PASTEUR H3M 2P1						3F								
1001	73150900	11410 PASTEUR														
2002 2002		20 325	29		IRR 5403	8010 8500	4,73400									
3001								2A	1	2B1	24400	62800	87200	T R I		
4201 4601		M. SANTUCCIO IONNO, JOURNALIER 11410 PASTEUR H3M 2P1						1F								
4202 4602		MME SANTUCCIO IONNO (NICOLETTA D ALOIA) 11410 PASTEUR H3M 2P1						4F								
7001		KESPLET														

SERV. DE L'ÉVALUATION

CODE	COMPTE	EMPLACEMENT - NOM, PROFESSION, RÉSIDENCE						CATÉGORIE BÂTIMENT	SCOLAIRE		VALEUR EN DOLLARS			MUNICIPAL	REMARQUES
		DIV. CAD.	CADASTRE	SUBD. VISION	FRONT	PROFONDEUR	SUPERFICIE		TERR.	P. I. C.	TERRAIN	BÂTISSE	TOTAL		
1001	73151000	11390	PASTEUR												
2002		20 325		30	IRR	8500	5,28600								
2002					6414	8010									
3001								2A	1	2B1	27300	73000	100300	T R I	
4201		Mlle	CONSTANTINE ATHANASOULIAS					3F	1						
4401		11390	PASTEUR		H3M 2N9										
4202		Mlle	BARBARA PAPACOSTAS					3F	1						
1001	73151100	11360	PASTEUR												
2002		20 325		31	5100	8500	9,33500								
3001								2A	1	2B1	22300	75400	97700	T R I	
4201		M	MICHEL PERRAULT					1F	1						
4601		11360	PASTEUR		H3M 2N9										
4202		MME	MICHEL PERRAULT (DIANE LAINESSE)					2F	1						
4602		11360	PASTEUR		H3M 2N9										
1001	73151200	11330	PASTEUR												
2002		20 325		32	5100	8500	9,33500								
3001								2A	1	2B1	22300	71000	93300	T R I	
4204		M	JEAN JACQUES LAROCQUE, MEDECIN					1F	1						
4604		11330	PASTEUR		H3M 2N9										
4205		MME	JEAN JACQUES LAROCQUE (CLAIRE VINCENT)					2F	1						
4605		11330	PASTEUR		H3M 2N9										
1001	73151300	11300	PASTEUR												
2002		20 325		34	5666	8500	4,81600								
2004		20 325		33	500	8500	4,2500								
2999							5,24100								
3001								2A	1	2B1	27000	78000	105000	T R I	
4201		M	IHOR HLADYLOVYCH					1F	1						
4601		11300	PASTEUR		H3M 2N9										
4202		MME	MARIA DRAHAN-HLADYLOVYCH					2F	1						
1001	73151400	11280	PASTEUR												
2002		20 325		36	5017	8500	4,26400								
3001								2A	1	2B1	21900	53800	75700	T R I	

CODE	COMPTÉ	EMPLACEMENT - NOM, PROFESSION, RÉSIDENCE						CATEGORIE BÂTIMENT	SCOLAIRE		VALEUR EN DOLLARS			MUNICIPAL	REMARQUES
		SUV. CAD.	CADASTRE	SUBDIVISION	FRONT	PROFONDEUR	SUPERFICIE		TERR.	P. C.	TERRAIN	BÂTISSE	TOTAL		
4204 4604	73151400	M ANATOLE LANEVSKI, INGENIEUR PR 11280 PASTEUR H3M 2N9						IF							
1001	73151500	11260 PASTEUR						02							
2002		20 325 36			5017	8500	4,26400								
3001								2A	1	2B1	21900	53800	75700	T R I	
4204 4604		M ANDRE GUY TURGEON, AGENT 11260 PASTEUR H3M 2N9						IF							
1001	73151600	11240 PASTEUR						02							
2002		20 325 37			5666	8500	4,81600								
3001								2A	1	2B1	24900	68900	93800	T R I	
4201 4601		M PASQUALE VENDITTI, ESTIMATEUR 11240 PASTEUR H3M 2N9						IF							
6400		<i>Correspondance anglaise 21/10/75</i>													
1001	73151700	11220 PASTEUR						02							
2002 2002		20 325 38			IRR 6284	7595 8500	5,85200								
3001								2A	1	2B1	30100	89100	119200	T R I	
4211 4611		MR EDGARD KHAYAT 11220 PASTEUR H3M 2N9						1A							
7001		CHARLES GILL													
1001	73151800	11170 PASTEUR						02							
2002		20 325 40			500	8595	42500								
2004		20 325 39			IRR	8595	4,61500								
2004 2999					5500	7595	5,04000								
3001								2A	1	2B1	26000	80700	106700	T R I	
4211 4611		MRS LEON LEVON MOUSSA MELKONIAN (ANGELE SALIBA) 11170 PASTEUR H3M 2N7						2A							
4212 4612		MR LEON-LEVON MOUSSA MELKONIAN, INSURANCE BROKER 11170 PASTEUR H3M 2N7						1A							
1001	73151900	11140 PASTEUR						02							

CODE	COMPTÉ	EMPLACEMENT - NOM. PROFESSION. RÉSIDENCE					CATEGORIE BÂTIMENT	SCOLAIRE		VALEUR EN DOLLARS			MUNICIPAL *	REMARQUES	
		DIV. CAD.	CADASTRE	SUBDIVISION	FRONT	PROFONDEUR		SUPERFICIE	TERR.	TERR.	TERRAIN	BÂTISSE			TOTAL
2002	73151900	20	325	43	500	8584	42500								
2004		20	325	42	4569	8584	3,91800								
2004					4650	8595									
2006		20	325	41	500	8595	42500								
2008		20	P325		2552	1220	34600								
2008					2540	1550									
2999						5,11400									
3001								2A	1	2B1	26300	69000	95300	T R I	
4211		MME RAYMOND HUDON (MONIQUE LAFOREST)					5F	1							
4611		11140 PASTEUR H3M 2N7													
1001	73152000	11110 PASTEUR													
2002		20	325	44	500	8584	42500								
2004		20	325	45	IRR	8584	5,12000								
2004					6069	7584									
2006		20	325	455	6569	2198	1,44500								
2006						2243									
2999						6,99000									
3001								2A	1	2B1	34200	97100	131300	T R I	
4211		M ROBERT CHARETTE, MEDECIN					5F	1							
4611		11110 PASTEUR H3M 2N7													
7001		CAPITAINE BERNIER													
1001	73152100	11050 PASTEUR													
2002		20	325	50	500	8562	42500								
2004		20	325	47	500	8584	42500								
2006		20	325	46	IRR	8584	9,64700								
2006					5500	8084									
2008		20	325	49	4573	8562	3,92000								
2008					4650	8584									
2010		20	P325		11682	1162	1,18900								
2010					IRR	810									
2012		20	325	48	500	8584	42500								
2999						11,03100									
3001								2A	1	2B1	56800	100800	157600	T R I	
4204		M HENRICO BOISSY, RENTIER					5F	1							
4604		11050 PASTEUR H3M 2N6													
1001	73152200	11020 PASTEUR													
2002		20	325	52	IRR	2562	5,09000								
2002					6043	8562									
2004		20	325	51	500	8562	42500								
2006		20	P325		6550	1365	81700								
2006						1162									
		MICROFICHE 123 M-09													

CODE	COMPTE	EMPLACEMENT - NOM, PROFESSION, RÉSIDENCE						CATEGORIE BÂTIMENT	SCOLAIRE		VALEUR EN DOLLARS			MUNICIPAL	REMARQUES	
		DIV. CAD.	CADASTRE	NUMÉRIQUE	FRONT	PROFONDEUR	SUPERFICIE		TERR.	P.I.C.	TERRAIN	BÂTISSE	TOTAL			
2999	73152200						6,33200									
3001								2A	1	2B1	32600	102500	135100	T R 1		
4212		M MARCEL A DION, MEDECIN														
4612		11020 PASTEUR H3M 2N6														
7001		NICOLAS PERROT														
1001	73152300	10980 PASTEUR														
2002		20 325	53		IRR	8562	4,64800									
2002					5500	8062										
2004		20 325	54		500	8562	42500									
2006		20 P325			6010	1227	72600									
2006						1209										
2999							5,79900									
3001								2A	1	2B1	29800	81300	111100	T R 1		
4201		MME MARIA GREGORI														
4601		10930 PASTEUR H3M 2N5														
1001	73152400	10950 PASTEUR														
2002		20 325	57		500	8556	42500									
2004		20 325	56		4592	8556	3,42800									
2004					4650	8562										
2006		20 325	55		500	8562	42500									
2999							4,27800									
3001								2A	1	2B1	22000	66000	88000	T R 1		
4212		M SAVINO TARTAGLIA, AGENT D IMMEUBLES														
4612		10950 PASTEUR H3M 2N5														
1001	73152500	LOT ARR PASTEUR														
2002		20 P325			5660	1245	72900									
2002						1227										
3001								6B		2B1	3800		3800	EGG 204-3		
4201		LA VILLE DE MONTREAL - SERVICE DE LA GESTION IMMOBILIERE.														
4601		507 PLACE D'ARNES #300 MONTREAL H2Y 2W6.														
6001		FINS PRIVEES														
1001	73152600	10920 PASTEUR														
2002		20 325	59		IRR	7556	5,05500									
2002					6080	8566										
		MICROFICHE 123 N-09														

CODE	COMPLÉ	EMPLACEMENT - NOM, PROFESSION, RÉSIDENCE					CATEGORIE BÂTIMENT	SCOLAIRE		VALEUR EN DOLLARS			MUNICIPAL	REMARQUES	
		DE GRAD	CADASTRE	SURVEILLANCE	FRONT	PROFONDEUR		SUPERFICIE	TERR. P. C.	TERRAIN	BÂTISSE	TOTAL			
2004 2006 2006 2099	73152600	20 325	59		500	8556					42500				
		20 P325			65.18	1254					61100				
						1245									
											6,29100				
3001							2A	1 2B1	32500	60100	92600	T R 1			
4204 4604	M RAYMOND BLAIS, MEDECIN						IF								
	10920 PASTEUR H3M 2N5														
7001	DE MONTREUIL														
1001	73152700	10850 PASTEUR					1021								
2002 2002		20 325	320		5300	7700					4,41000				
					5460										
3001							2A	1 2B1	22700	80000	102700	T R 1			
4212 4612	<i>Mme Denielle Hache-Bourdelaix</i> MME RENE BOURDELATS (DENIELLE HACHEY)						5F								
	10850 PASTEUR H3M 2N3														
1001	73152800	10800 PASTEUR					1021								
2002 2002		20 325	321		4550	7450					3,04700				
					IRR	7700									
3001							2A	1 2B1	15700	72300	88000	T R 1			
4204 4604	M MICHAEL LANESE, HATTER						IF								
	10800 PASTEUR H3M 2N3														
1001	73152900	10780 PASTEUR					1021								
2002 2002		20 325	322		4850	7478					3,85500				
					IRR	7450									
3001							2A	1 2B1	19900	72200	92100	T R 1			
4211 4611	M GILLES DUBE, EXECUTIF						IF								
	10780 PASTEUR H3M 2N3														
7001 7002 7003	ALFRED LALIBERTE DEBUT DE PHILIPPE HEBERT CHARLES GILL														
1001	73153000	11205 PHILIPPE HEBERT					1021								
2002 2002		20 326	281		5450	8500					5,32900				
					7840	8636									
3001							2A	1 2B1	27400	73900	101300	T R 1			

CERT.	EFF.	366
<i>7/2/86</i>	<i>11/2/85</i>	

CODE	COMPTÉ	EMPLACEMENT - NOM, PROFESSION, RÉSIDENCE						CATEGORIE BÂTIMENT	SCOLAIRE		VALEUR EN DOLLARS			MUNICIPAL	REMARQUES	
		VAL. CAD.	CADASTRE	SUBDIVISION	FRONT	PROFONDEUR	SUPERFICIE		TERR.	D. C.	TERRAIN	BÂTISSÉ	TOTAL			
4204 4604	73153000	M	JOSEPH L. PELLETIER, ARPEUTEUR 11205 PHILIPPE HEBERT H3M 2M1						1F	1						
1001	73153100		11225 PHILIPPE HEBERT						1023							
2002			20 326	280	5450	8500	4,63200									
3001								2A	1	2B1	23900	60400	84300	T R I		
4201 4601		M	MME ROSE AIMEE DESROSIERS-DANDONNEAU 11225 PHILIPPE HEBERT H3M 2M1						2F	1						
1001	73153200		11255 PHILIPPE HEBERT						1023							
2002			20 326	279	5450	8500	4,63200									
3001								2A	1	2B1	23900	60400	84300	T R I		
4204 4604		M	JEAN L. JEANNOTTE, COMPTABLE 11255 PHILIPPE HEBERT H3M 2M1						1F	1						
1001	73153300		11275 PHILIPPE HEBERT						1023							
2002			20 326	276	5450	8500	4,63200									
3001								2A	1	2B1	23900	67200	91100	T R I		
4201 4601		M	JACQUES GENDROT, INSPECTEUR 11275 PHILIPPE HEBERT H3M 2M1						1F	1						
1001	73153400		11295 PHILIPPE HEBERT						1023							
2002			20 326	P277	5300	8500	4,50400									
3001								2A	1	2B1	23200	49900	73100	T R I		
4204 4604		MRS	IRVING BRONSTEIN (JENNIE REITER) 11295 PHILIPPE HEBERT H3M 2M1						SA	1						
1001	73153500		11325 PHILIPPE HEBERT						1023							
2002			20 326	276	5450	8500	4,63200									
2004			20 326	P277	150	8500	12800									
2999							4,76000									
3001								2A	1	2B1	24500	49800	74300	T R I		

CODE	COMTE	EMPLACEMENT - NOM, PROFESSION, RÉSIDENCE					CATEGORIE BÂTIMENT	SCOLAIRE		VALEUR EN DOLLARS			MUNICIPAL *	REMARQUES	
		DIV. CAD.	CADASTRE	SUBDIVISION	FRONT	PROFONDEUR		SUPERFICIE	TERR. P. C.	TERRAIN	BÂTISSÉ	TOTAL			
4201 4601	73153500	MRS ADIB GEORGIC DIB (MONIQUE KHOURY)					BA								
		11325 PHILIPPE HEBERT H3M ZM1													
1001	73153600	11355 PHILIPPE HEBERT													
2002		20 326 275		5450	8500	4,63200									
3001							2A	1	2B1	23900	68500	92400	T R I		
4204 4604		MME J AUGUSTE COTE (CLAIRE MAISONNEUVE)					5F								
		11355 PHILIPPE HEBERT H3M ZM1													
1001	73153700	11385 PHILIPPE HEBERT													
2002		20 326 274		5090	8510	4,47900									
2002				5450											
3001							2A	1	2B1	23000	73700	96700	T R I		
4201 4601 4202		M SIMON KARADJIAN					1F								
		11385 PHILIPPE HEBERT H3M ZM1													
		MME SIRANOUCHE DJOBOULIAN					2F								
7001		NEPLET													
1001	73153800	11415 PHILIPPE HEBERT													
2002		20 326 271		5000	8510	4,25000									
3001							2A	1	2B1	21900	42100	64000	T R I		
4201 4601 4202		M LOUIS GROSSARD					1F								
		11415 PHILIPPE HEBERT H3M ZM3													
		MME LINDA BEAUCHAMP					3F								
1001	73153900	11425 PHILIPPE HEBERT													
2002		20 326 270		5000	8510	4,25000									
3001							2A	1	2B1	21900	40200	62100	T R I		
4201 4601		M RAYMOND LAPALME, COIFFEUR					1F								
		11425 PHILIPPE HEBERT H3M ZM3													
1001	73154000	11435 PHILIPPE HEBERT													
2002		20 326 269		5000	8510	4,25000									
3001							2A	1	2B1	21900	62000	83900	T R I		

CODE	COMPTÉ	EMPLACEMENT - NOM, PROFESSION, RÉSIDENCE						CATEGORIE BÂTIMENT	SCOLAIRE		VALEUR EN DOLLARS			REMARQUES	
		DIV. CAD.	CADASTRE	SUBDIVISION	FRONT	PROFONDEUR	SUPERFICIE		TERR. P.C.	TERRAIN	BÂTISSE	TOTAL			
4201	73154000	M GUY LAVOIE, PHARMACIEN						IF	1						
4601		11435 PHILIPPE HEBERT			H3M	2M3									
4202		MME MONIQUE GRISE LAVOIE						ZF	1						
4602		11435 PHILIPPE HEBERT			H3M	2M3									
1001	73154100	11445 PHILIPPE HEBERT													
2002		20 326 268		5000	8510	4,25000									
3001									2A	1	ZB1	21900	46000	67900	T R 1
4201		MR EDWARD BERBERIAN						2A	1						
4601		11445 PHILIPPE HEBERT			H3M	2M3									
4202		MRS ANAIS HAJETIAN BERBERIAN						2A	1						
4602		11445 PHILIPPE HEBERT			H3M	2M3									
1001	73154200	11455 PHILIPPE HEBERT													
2002		20 326 267		5000	8510	4,25000									
3001									2A	1	ZB1	21900	46900	68800	T R 1
4204		MR ARTHUR A BORRELL, PORTER						2A	1						
4604		11455 PHILIPPE HEBERT			H3M	2M3									
1001	73154300	11465 AVE PHILIPPE HEBERT													
2002		20 326 266		5000	8510	4,25000									
3001									2A	1	ZB1	21900	41300	63200	T R 1
4201		MR HYMAN SLOAN						2A	1						
4601		11465 PHILIPPE HEBERT			H3M	2M3									
1001	73154400	11475 PHILIPPE HEBERT													
2002		20 326 265		5000	8510	4,25000									
3001									2A	1	ZB1	21900	46900	68800	T R 1
4204		MR JOHN SAVICK, MACHINIST						2F	1						
4604		11475 PHILIPPE HEBERT			H3M	2M3									
7001		BENJAMIN SULTE													
7002		DUDEMAINE													
7003		LAURE CONAN													
1001	73154500	11785 PHILIPPE HEBERT													

CODE	COMPTÉ	EMPLACEMENT - NOM, PROFESSION, RÉSIDENCE					C	C	C	C	VALEUR EN DOLLARS			MUNICIPAL	REMARQUES
		DIV. CAD.	CADASTRE	SUBDIVISION	FRONT	PROFONDEUR					SUPERFICIE	C	TERR.		
2002	73154500	20	326	183-1	016	8510									
2004		20	326	183-2	5300	8510									
2006		20	326	183-3	017	8510									
2999															
3001															
4204		M		ANDRE B DESROCHERS, INGÉNIEUR											
4604				11785 PHILIPPE HEBERT H3M 2M5											
1001	73154600			11777 PHILIPPE HEBERT											
2002		20	326	184	5333	8510									
3001															
4201		M		ANDRE PITRE											
4601				11777 PHILIPPE HEBERT H3M 2M5											
1001	73154700			11795 PHILIPPE HEBERT											
2002		20	326	182	5334	8510									
3001															
4204		MRS		ARTHUR J BRODEN (MARJORY GRIMSHAW)											
4604				11795 PHILIPPE HEBERT H3M 2M5											
7001				ETIENNE PARENT											
1001	73154800			11805 PHILIPPE HEBERT											
2002		20	326	181-2	5350	8500									
2002					5710	8510									
3001															
4211		MME		GERMAIN LIMOSES (NOEMIE DUBE)											
4611				11805 PHILIPPE HEBERT H3M 2M7											
1001	73154900			11809 PHILIPPE HEBERT											
2002		20	326	180	5000	8500									
2004		20	326	181-1	150	8500									
2999															
3001															
4204		M		J GEORGES ETHIER, GERANT											
4604				11809 PHILIPPE HEBERT H3M 2M7											

COTE	COMPTE	EMPLACEMENT - NOM, PROFESSION, RÉSIDENCE					CATEGORIE BÂTIMENT	SCOLAIRE		VALEUR EN DOLLARS			MUNICIPAL *	REMARQUES	
		20 CAD	CADASTRE	SUBDIVISION	FRONT	PROFONDEUR		SUPERFICIE	TERR P. C.	TERRAIN	BÂTISSE	TOTAL			
1001	73155000	11815	PHILIPPE HEBERT												
2002		20 326	179	5000	8500	4,25000									
3001							2A	1 2B1	21900	55400	77300		T R I		
4204		MRS MAXIMILIAN M DAJZENBERG (GABRIELLE M F J REMACLE)					SA								
4604		11815 PHILIPPE HEBERT H3M 2M7													
1001	73155100	11821	PHILIPPE HEBERT												
2002		20 326	178	5000	8500	4,25000									
3001							2A	1 2B1	21900	38000	59900		T R I		
4204		MR LAWRENCE T MERRIGAN, SALESMAN					1A								
4604		11821 PHILIPPE HEBERT H3M 2M7													
1001	73155200	11827	PHILIPPE HEBERT												
2002		20 326	177	5000	8500	4,25000									
3001							2A	1 2B1	21900	38000	59900		T R I		
4201		M PIERRE BAILLIE					1F								
4601		11827 PHILIPPE HEBERT H3M 2M7													
1001	73155300	11833	PHILIPPE HEBERT												
2002		20 326	176	5000	8500	4,25000									
3001							2A	1 2B1	21900	41700	63600		T R I		
4204		MRS VINCENZO CHIMISSO (ADELE TROIANO)					SA								
4604		11833 PHILIPPE HEBERT H3M 2M7					GA								
4219		MISS FIORENZA CHIMISSO													
1001	73155400	11839	PHILIPPE HEBERT												
2002		20 326	175	5000	8500	4,25000									
3001							2A	1 2B1	21900	43800	65700		T R I		
4201		M DENIS TOURANGEAU 2562 Rue Laballe H3M 2L7					1F								
4601		11839 PHILIPPE HEBERT H3M 2M7													
4202		Mlle COLETTE FALARDEAU					3F								
7001		LOUISEBOURG													
1001	73155600	11859	PHILIPPE HEBERT												

CERT.	EFF.	
28-11	08-11	12
86	86	12

VERS

73155400.

1FE1

4201 M. Girard Bureau
4601 11839 Philippe Hébert H3M 207

ANNULÉ

CERT.	EFF.	405
7/10/84	7/10/84	95

73155400

1A11

4201 M. Michael Chou
4601 11839 Philippe Hébert H3M 207

ANNULÉ

CERT.	EFF.	13
7/10/84	7/10/84	13

73155400.

1FE1

4201 M. Serge Pélletier
4601 11839 Philippe Hébert H3M 207

4202 Mme. Gene Groulx
4602 11839 Philippe Hébert H3M 207

CERT.	EFF.	24
7/3/80	7/3/80	24

CODE	COMPTÉ	EMPLACEMENT - NOM, PROFESSION, RÉSIDENCE					CATEGORIE BÂTIMENT	SCOLAIRE		VALEUR EN DOLLARS			MUNICIPAL	REMARQUES		
		DIV. CAD.	CADASTRE	SUBDIVISION	FRONT	PROFONDEUR		SUPERFICIE	TERR.	TERRAIN	BÂTIMENT	TOTAL				
2002	73155600	20 326	151		5000	8500	4,25000									
3001								2A	1	2B1	21900	43600	65500	T R I		
4204		MRS JOSEF SKLAR (ELEANOR OFFER)					5A									
4604		11859 PHILIPPE HEBERT H3M 2M9														
5701		ATT MME LOUIS KURTZMAN														
5702		11859 PHILIPPE HEBERT H3M 2M9														
1001	73155700	11867 PHILIPPE HEBERT														
2002		20 326	150		5000	8500	4,25000									
3001								2A	1	2B1	21900	43600	65500	T R I		
4201		M GILLES VACHON					1F									
4601		11867 PHILIPPE HEBERT H3M 2M9														
1001	73155800	11875 PHILIPPE HEBERT														
2002		20 326	149		5000	8500	4,25000									
3001								2A	1	2B1	21900	38600	60500	T R I		
4204		MRS RENE LUCIANI (VERONICA PIDGEON)					5A									
4604		11875 PHILIPPE HEBERT H3M 2M9														
1001	73155900	11885 PHILIPPE HEBERT														
2002		20 326	148		5000	8500	4,25000									
3001								2A	1	2B1	21900	38600	60500	T R I		
4201		M ALAIN ROGER, REPRESENTANT					1F									
4601		11885 PHILIPPE HEBERT H3M 2M9														
1001	73156000	11889 PHILIPPE HEBERT														
2002		20 326	147		5000	8500	4,25000									
3001								2A	1	2B1	21900	38600	60500	T R I		
4201		M GILLES FROULX					1F									
4601		11889 PHILIPPE HEBERT H3M 2M9														
4202		MME ASTRA SEVATCH					3F									
4602		11889 PHILIPPE HEBERT H3M 2M9														
1001	73156100	11901 PHILIPPE HEBERT														

CODE	COMPTE	EMPLACEMENT - NOM, PROFESSION, RESIDENCE						CATEGORIE BÂTIMENT	SCOLAIRE		VALEUR EN DOLLARS			MUNICIPAL *	REMARQUES	
		DIV. CAD.	CADASTRE	SUBDIVISION	FRONT	PROFONDEUR	SUPERFICIE		TERR P. C.	TERRAIN	BÂTISSE	TOTAL				
2002	73156100	20 326	146		5000	8500	4,25000									
3001								2A	1	2B1	21900	46300	68200	T R I		
4201		MRS NICHOLAS OSTAPUK (LYDIA KORNEYCHUK)						5A	1							
4601		11901 PHILIPPE HEBERT H3M 2M9														
1001	73156200	11909 PHILIPPE HEBERT						1022								
2002		20 326	145		5000	8500	4,25000									
3001								2A	1	2B1	21900	40500	62400	T R I		
4204		M MARCEL NOEL, ASST GERANT						1F	1							
4604		11909 PHILIPPE HEBERT H3M 2M9														
1001	73156300	11917 PHILIPPE HEBERT						1022								
2002		20 326	208		5000	8500	4,25000									
3001								2A	1	2B1	21900	54100	76000	T R I		
4203		MME GHISLAINE BEAUPRE						3F	1							
4603		11917 PHILIPPE HEBERT H3M 2M9														
4204		M JOFFRE GOSSELIN						1F	1							
4604		11917 PHILIPPE HEBERT H3M 2M9														
7001		TAYLOR BL														
7002		TRAVERSEZ														
7003		TAYLOR BL														
1001	73156400	11930 PHILIPPE HEBERT						1022								
2002		20 326	211		8500	9710	4,18500									
2002					6630	4250										
3001								2A	1	2B1	21600	39500	61100	T R I		
4201		M RENE PARENT						3F	1							
4601		11930 PHILIPPE HEBERT H3M 2M2														
1001	73156500	11920 PHILIPPE HEBERT						1022								
2002		20 326	210		5000	11860	5,87200									
2002						11630										
3001								2A	1	2B1	27600	39400	67000	T R I		
4201		MME MARIE MARTHE DUPUIS						2F	1							
4601		11920 PHILIPPE HEBERT H3M 2M2														

REVENUE EVALUATION

NOUVEAU	COMPTÉ	EMPLACEMENT - NOM, PROFESSION, RÉSIDENCE					CATEGORIE MUTUALITÉ	SCOLAIRE		VALEUR EN DOLLARS			MUNICIPAL	REMARQUES	
		NOUVEAU	COMPTÉ	FRONT	PROFONDEUR	SUPERFICIE		TERR.	P. C.	TERRAIN	BÂTISSE	TOTAL			
1001	73156600	11916 PHILIPPE HEBERT					2021								
2002		25	324	139	5000	12090									
2002						11860									
3001															
4212		MME SERGE ESCRIVANO (NICOLE C ZIMMERMANN)					5F								
4612		11916 PHILIPPE HEBERT H3M 2N2													
1001	73156700	11910 PHILIPPE HEBERT					2021								
2002		20	326	140	5000	12320									
2002						12090									
3001															
4211		M ROGER HOUBE, OPERATEUR					5F								
4611		11910 PHILIPPE HEBERT H3M 2N2													
1001	73156800	11900 PHILIPPE HEBERT					2021								
2002		20	326	141	5000	9910									
2002						9700									
3001															
4211		MME ROGER PAGE (ROLLANDE LECLERC)					5F								
4611		11900 PHILIPPE HEBERT H3M 2N2													
5701		<i>att. Banque Nationale du Canada - Service Post. Hyp.</i>													
5702		<i>506 Pl. d'Armes H21 2055 7122 4612 & 13165</i>													
7001		FICHE													
1001	73156900	11870 PHILIPPE HEBERT					2021								
2002		20	326	153	5160	9000									
2002					5590										
3001															
4212		MR ABIE ABDEL MALEK, SERVICE MANAGER					2A								
4612		11870 PHILIPPE HEBERT H3M 2N1													
7001		DE LOUISBOURG													
1001	73156950	11860 PHILIPPE HEBERT					2021								
2002		20	326	156	5920	9000									
2002					5590										
3001															
4212															
4612															
7001															
1001	73156950	11860 PHILIPPE HEBERT					2021								
2002		20	326	156	5920	9000									
2002					5590										
3001															
4212															
4612															
7001															
1001	73156950	11860 PHILIPPE HEBERT					2021								
2002		20	326	156	5920	9000									
2002					5590										
3001															
4212															
4612															
7001															
1001	73156950	11860 PHILIPPE HEBERT					2021								
2002		20	326	156	5920	9000									
2002					5590										
3001															
4212															
4612															
7001															
1001	73156950	11860 PHILIPPE HEBERT					2021								
2002		20	326	156	5920	9000									
2002					5590										
3001															
4212															
4612															
7001															

ORDRE	COMPTÉ	EMPLACEMENT - NOM, PROFESSION, RÉSIDENCE						CATEGORIE BÂTIMENT	SCOLAIRE	VALEUR EN DOLLARS			MUNICIPAL	REMARQUES	
		DEP. CAD.	CATASTRIC	DIAGNOSTIC	FRONT	PROFONDEUR	SUPERFICIE			TERR. P.C.	TERRAIN	BÂTISSÉ			TOTAL
4204 4604	73156950	MRS SIMON S KURTZMAN (BESSIE GANDELMAN) 11860 PHILIPPE HEBERT H3M 2N1						5A							
		VERSO													
1001	73157100	11890 PHILIPPE HEBERT													
2002 2002		20 326	160		5500	8410 8180	4,56200								
3001								2A	1 2B1	23400	35900	59300			
4204 4604		M ANDRE DAVIGNON, MEDECIN 685 CH COTE STE CATHERINE OUTREMONT H2V 2C7						IF	C2						
1001	73157200	11830 PHILIPPE HEBERT													
2002 2002		20 326	161		5500	8690 8410	4,68900								
3001								2A	1 2B1	24200	39500	63700	T R I		
4201 4601		MME ROBERT EHOND (PIERRETTE BRABANT) 11830 PHILIPPE HEBERT H3M 2H8						5F							
7001		LAVALLEE													
1001	73157300	11818 AVE PHILIPPE HEBERT													
2002 2002		20 326	166		5000	8000 5340	4,13600								
3001								2A	1 2B1	21300	37200	58500	T R I		
4212 4612		M MICHEL MOQUIN, GERANT 11810 PHILIPPE HEBERT H3M 2H6						IF							
1001	73157400	11810 PHILIPPE HEBERT													
2002 2002		20 326	170-1		5000	7965 8175	4,03500								
3001								2A	1 2B1	20700	68400	89100	T R I		
4204 4604		M JOSEPH STEPHAN, ARCHITECT 11810 PHILIPPE HEBERT H3M 2H6						IF							
1001	73157500	11800 PHILIPPE HEBERT													
2002 2004 2004		20 326	P1-71-2		5000	202	10000								
		20 326	171-1		5000	7973 8193	4,03900								

CERT. 355
85935 / 1186

73156956

3FI/

4201 melle Antonietta Mastella - Mastel
4601 11860 Philippe Herbert H3M 2V1

CERT.	EFF.	366
7/2/80	15/11/85	

CODE	COMPTÉ	EMPLACEMENT - NOM, PROFESSION, RESIDENCE						CATEGORIE BÂTIMENT	SCOLAIRE		VALEUR EN DOLLARS			MUNICIPAL	REMARQUES	
		NOY. CAD.	CADASTRE	SUBDIVISION	FRONT	PROFONDEUR	SUPERFICIE		TERR.	P. C.	TERRAIN	BÂTISSE	TOTAL			
2999	73157500						4,13900									
3001								2A	1	2B1	21300	74600	95900	T R I		
4201		MR GIUSEPPE GRANATA, FOREMAN						2A								
4601		11800 PHILIPPE HEBERT H3M 2M6														
4202		MME GIUSEPPE GRANATA (MARIE MARTHE ST AMOUR)						5F								
4602		11800 PHILIPPE HEBERT H3M 2M6														
7001		ETIENNE PARENT														
7002		LAURE CONAN														
7003		PASTEUR														
7004		DUDEMAINE														
7005		BENJAMIN SULTE														
7006		VICTOR DORE														
1001	73157600	11474 PHILIPPE HEBERT														
2002		20 326	P233		1380	8701	1,19900									
2002						8671										
2004		20 326	P231		3500	8671	3,02100									
2004						8591										
2999							4,22000									
3001								2A	1	2B1	21700	50400	72100	T R I		
4201		M ANTONIO BERARDO, TAILLEUR						1F								
4601		11474 PHILIPPE HEBERT H3M 2M4														
4202		MME ANTONIO BERARDO (ROSSANA PONTECORVO)						2F								
4602		11474 PHILIPPE HEBERT H3M 2M4														
1001	73157700	11464 AVE PHILIPPE HEBERT														
2002		20 326	P235		1500	8811	1,31900									
2002						8782										
2004		20 326	P233		3620	8782	3,16400									
2004						8701										
2999							4,48300									
3001								2A	1	2B1	23000	42600	65600	T R I		
4204		M ROGER LAMY, INGENIEUR						1F								
4604		11464 PHILIPPE HEBERT H3M 2M4														
1001	73157800	11454 PHILIPPE HEBERT														
2002		20 326	P237		1500	8921	1,33600									
2002						8894										
2004		20 326	P235		3500	8894	3,09600									
2004						8811										
2999							4,43400									
3001								2A	1	2B1	22900	44800	67700	T R I		

CODE	COMPTÉ	EMPLACEMENT - NOM, PROFESSION, RÉSIDENCE						CATEGORIE D'IMMEUBLE	SCOLAIRE		VALEUR EN DOLLARS			MUNICIPAL	REMARQUES
		CAD.	CADASTRE	SUBDIVISION	FRONT	PROFONDEUR	SUPERFICIE		TERR.	P	C	TERRAIN	BATISSE		
4201 4601 4202	73157800	M	JEAN MENARD 11454 PHILIPPE HEBERT	H3M 2M4			1F								
			MME MARIE LAROUCHE				3F								
1001	73157900		11444 PHILIPPE HEBERT												
2002 2002 2004 2004 2999			20 326 P237	3500	9005 8921	3,13700									
			20 326 P239	1500	9031 9005	1,35300									
3001						4,49000		2A	1	2B1	23100	47700	70800	T R I	
4211 4611		M	CHARLES E PELLETIER, FONCTIONNAIRE 11444 PHILIPPE HEBERT	H3M 2M4			1F								
1001	73158000		11434 PHILIPPE HEBERT												
2002 2002 2004 2004 2999			20 326 P241	1500	9241 9117	1,37700									
			20 326 P239	3500	9117 9031	3,17600									
3001						4,55300		2A	1	2B1	23400	42200	65600	T R I	
4212 4612		M	GAETAN BELLEMARRE, ADMINISTRATEUR 11434 PHILIPPE HEBERT	H3M 2M4			1F								
1001	73158100		11424 PHILIPPE HEBERT												
2002 2002 2004 2004 2999			20 326 P241	3500	9229 9241	3,23200									
			20 326 P243	1500	9263 9229	1,38600									
3001						4,61800		2A	1	2B1	23800	45500	69300	T R I	
4201 4601 4202 4602		M	CLAUDE DE LERY 11424 PHILIPPE HEBERT	H3M 2M4			1F								
			MME CLAUDE DE LERY (DIANE LACOUR) 11424 PHILIPPE HEBERT	H3M 2M4			2F								
7101			KEPLET												
1001	73158200		11380 PHILIPPE HEBERT												
2002 2002			20 326 248	5300	9718 9600	5,11900									

CERT.	EFF.	
20/11/85	23/10/85	357

73157900

8FI1

4201 Mme Madeleine Landry
4601 11444 Philippe Hébert Hamamyt

CERT.	DEF.	366
11/2/85 11/1/85		

11444 PHILIPPE HEBERT 11444
 11444 PHILIPPE HEBERT 11444
 11444 PHILIPPE HEBERT 11444
 11444 PHILIPPE HEBERT 11444

4201
4601

11444 11444 11444

4201
4601
4201
4601

11444 11444 11444

4201
4601
4201
4601

11444 11444 11444

4201
4601
4201
4601

AKB70

CODE	COMPIÉ	EMPLACEMENT - NOM, PROFESSION, RÉSIDENCE					CATEGORIE DATIEMENT	SCOLAIRE		VALEUR EN DOLLARS			MUNICIPAL *	REMARQUES	
		QUÉBEC	CADASTRE	SUBDIVISION	FRONT	PROFONDEUR		SUPERFICIE	TERR	FIC	TERRAIN	BATISSE			TOTAL
3001	73158200														
4204		M BERNARD MARCIL, AGRONOME					IF	1							
4604		11380 PHILIPPE HEBERT H3M 2M2													
1001	73158300	11354 PHILIPPE HEBERT													
2002		20 326	250		5300	9718					5,18200				
2002						9836									
3001															
4201		M MIKE TOROSIAN					IF	1							
4601		11354 PHILIPPE HEBERT H3M 2M2													
1001	73158400	11324 PHILIPPE HEBERT													
2002		20 326	252		5300	9954					5,24400				
2002						9836									
3001															
4204		M JEAN M RAYMOND, COMPTABLE					IF	1							
4604		11324 PHILIPPE HEBERT H3M 2M2													
1001	73158500	11304 PHILIPPE HEBERT													
2002		20 326	254		5300	10072					5,30700				
2002						9954									
3001															
4211		M FERNAND LEDUC, FLEURISTE					IF	1							
4611		11304 PHILIPPE HEBERT H3M 2M2													
1001	73158600	11280 PHILIPPE HEBERT													
2002		20 326	9258		150	10190					15300				
2502						10193									
2004		20 326	256		5300	10190					5,36900				
2104						10072									
2999											5,52200				
3001															
4204		MR DENIS A FELDMAN, INGENIEUR					IA	1							
4604		11280 PHILIPPE H3M 2M2													
1001	73158700	11240 PHILIPPE HEBERT													

COTE	COMPTÉ	EMPLACEMENT - NOM, PROFESSION, RÉSIDENCE						CATEGORIE D'IMMEUBLE	SCOLAIRE		VALEUR EN DOLLARS			MUNICIPAL *	REMARQUES	
		NOY. 240	CADASTRE	SUBDIVISION	FRONT	PROFONDEUR	SUPERFICIE		S.P.C.	TERR. P.C.	TERRAIN	BÂTISSE	TOTAL			
2002	73158700	20 326	P262		300	5157	15500									
2002						5154										
2004		20 326	P261		300	5157	15500									
2004						5154										
2006		20 326	P258		5150	10308	5,27900									
2006						10193										
2999							5,58900									
3001								2A	1	2B1	28300	63800	92100	T R I		
4201		MRS MURIEL MURPHY (MURIEL ORDEN) 11240 PHILIPPE HEBERT H3M 2M2						5A	1							
4601																
7001		CHARLES GILL DEBUT DE TARDIVEL AVE DE MONTREUIL														
7402																
7003																
1001	73158600	10905 TARDIVEL						1021								
2002		20 327	217		6000	8000	4,80000									
3001								2A	1	2B1	24600	57800	82400	T R I		
4211		MME VARKES PARAGANIAN (HELENE A DEVELLIAN) 10905 TARDIVEL H3M 2K4						5F	1							
4611																
1001	73159000	10955 TARDIVEL						1021								
2002		20 327	216		6000	8000	4,80000									
3001								2A	1	2B1	24600	65200	89800	T R I		
4201		MRS ATHANASIOS EFTAXIAS (PANAGIOTA KASTANIS) 10955 TARDIVEL H3M 2K4						5A	1							
4601																
1001	73159100	10985 TARDIVEL						1021								
2002		20 327	215		6000	8000	4,80000									
3001								2A	1	2B1	24600	62200	86800	T R I		
4201		MME ANTONIO AUBERT (SIMONE POIRIER) 10985 TARDIVEL H3M 2K4						5F	1							
4601																
7001		NICOLAS PERROT														
1001	73159200	11035 TARDIVEL						1021								
2002		20 327	182		4875	8370	9,11400									
2002						8508										
3001								2A	1	2B1	21200	76600	97800	T R I		

CODE	COMPTE	EMPLACEMENT - NOM, PROFESSION, RÉSIDENCE					CATEGORIE BÂTIMENT	SCOLAIRE		VALEUR EN DOLLARS			MUNICIPAL *	REMARQUES	
		QU. CAS.	CADASTRE	SUBDIVISION	FRONT	PROFONDEUR		SUPERFICIE	TERR. P. C.	TERRAIN	BÂTISSE	TOTAL			
4201 4601 4202 4602	73159200	MR XENOFON NIKOLOPOULOS 11035 TARDIVEL H3M 2K6					1A								
		MRS XENOFON NIKOLOPOULOS (VASSILIKI BARBAÇIANIS) 11035 TARDIVEL H3M 2K6					2A								
1001	73159300	11045 TARDIVEL													
2002 2002 2004 2004 2999		20 327	181		4525	7686					3,73500				
					IRR	8370									
		20 326	302		1320	350					2200				
					1200	000									
											3,75700				
3001							2A	1	281	19400	79000	98400	T R I		
4211 4611		M NORMAND LATREILLE, NOTAIRE 11045 TARDIVEL H3M 2K6					1F								
7001		CAPITAINE BERNIER													
1001	73159400	11105 TARDIVEL													
2002 2002 2004 2004 2999		20 326	299		6218	6262					3,31600				
					6006	4591									
		20 327	167		6000	1038					1,61900				
					6218	3559									
											4,93500				
3001							2A	1	281	25400	75200	100600	T R I		
4201 4601 4202 4602		M SAMI HANNA 11105 TARDIVEL H3M 2K8					1F								
		MME RENEE ASSAF-HANNA 11105 TARDIVEL H3M 2K8					2F								
1001	73159500	11155 TARDIVEL													
2002 2002 2004 2004 2999		20 326	298		6228	8068					4,34900				
					IRR	6262									
		20 327	166		6000	116					58600				
					6228	1038									
											4,93500				
3001							2A	1	281	25400	83300	108700	T R I		
4201 4601 4202		M JUSTIN LEVESQUE 11155 TARDIVEL H3M 2K8					1F								
		MME MARIE KENNEDY-LEVESQUE					2F								
1001	73159600	11195 TARDIVEL													
		MICROFICHE 123 N-10													

FERNÉE D'ÉVALUATION

CODE	COMPTÉ	EMPLACEMENT - NOM, PROFESSION, RESIDENCE					CATEGORIE BÂTIMENT	SCOLAIRE		VALEUR EN DOLLARS			MUNICIPAL	REMARQUES		
		CVI CAD	CADASTRE	SUBDIVISION	FRONT	PROFONDEUR		SUPERFICIE	TERR.	P.I.C.	TERRAIN	BATISSE			TOTAL	
2002 2002 2004 2004 2999	73159600	20 327	165		410	116	200									
3001																
4204 4604		MRS HARRY SCHMETTER (EVELYN MITCHNICK) 11195 TARDIVEL H3M 2K8					SA	1								
7001		CHARLES GILL														
1001 2002 2002	73159700	11253	TARDIVEL													
3001		20 326	257		5000	10163 10279	5,10900									
4204 4604		M HENRI PADULO, MARCHAND 11253 TARDIVEL H3M 2K9					IF	1								
1001 2002 2002	73159800	11283	TARDIVEL													
3001		20 326	255		5000	10050 10163	5,05300									
4204 4604		M EUGENE PADULO, MARCHAND 11283 TARDIVEL H3M 2K9					IF	1								
1001 2002 2002	73159900	11303	TARDIVEL													
3001		20 326	253		5000	9940 10050	4,99800									
4203 4603 4204 4604		MR ASSADOUR PALAYAN, SHIPPER 11303 TARDIVEL H3M 2K9					IA	1								
		MRS ASSADOUR PALAYAN (ANAHID KALAYADJIAN) 11303 TARDIVEL H3M 2K9					ZA	1								
1001 2002 2002	73160000	11323	TARDIVEL													
3001		20 326	251		5000	9828 9940	4,92200									
		MICROFICHE 123 0-10														

REF. N° D'ÉVALUATION

CODE	COMPTÉ	EMPLACEMENT - NOM, PROFESSION, RÉSIDENCE					CATEGORIE BÂTIMENT	SCOLAIRE		VALEUR EN DOLLARS			MUNICIPAL	REMARQUES
		DIV. CAD.	CADASTRE	SUBDIVISION	FRONT	PROFONDEUR		SUPERFICIE	TERR. P. C.	TERRAIN	BÂTISSE	TOTAL		
4201 4601 4202 4602	73160000	MR ARAM BARTEVIAN 11323 TARDIVEL H3M 2K9 MRS VICTORIA KASSARIAN BARTEVIAN 11323 TARDIVEL H3M 2K9					1A 2A							
1001 2002 2002	73160100	11353 TARDIVEL												
			20 326	249	5200	9712 9828								
3001							2A	1 2B1	26200	40800	67000	T R I		
4202 4602		SUCCESSION ANTOINE AKZAM 11353 TARDIVEL H3M 2K9					0F4							
1001 2002 2002	73160200	11383 TARDIVEL												
			20 326	247	5000	9600 9712								
3001							2A	1 2B1	24900	51300	76200	T R I		
4204 4604		MME HERBERT SUERMONT (THERESE GUIHO) 11383 TARDIVEL H3M 2K9					0F							
7001		MESPLET												
1001 2002 2002 2004 2004 2599	73160300	11423 TARDIVEL												
			20 326	P240	3500	9141 9229								
			20 326	P242	1500	9229 9263								
						4,60200								
3001							2A	1 2B1	23400	73900	97700	T R I		
4201 4601		MR JOHN SIAMADIS 11423 TARDIVEL H3M 2L3					3A							
1001 2002 2002 2004 2004 2599	73160400	11433 TARDIVEL												
			20 326	P238	3500	9031 9117								
			20 326	P240	1500	9117 9141								
						4,54500								
3001							2A	1 2B1	23400	60000	83400	T R I		

CODE	COMPTÉ	EMPLACEMENT - NOM, PROFESSION, RESIDENCE						CATEGORIE BÂTIMENT	SCOLAIRE		VALEUR EN DOLLARS			MUNICIPAL	REMARQUES
		DIV. CAD.	CADASTRE	SUBDIVISION	FRONT	PROFONDEUR	SUPERFICIE		1	2	TERR P.C.	TERRAIN	BATISSE		
4202 4602	73160400	M EDMOND CROS 11453 TARDIVEL		H3M 2L3			IF								
1001	73160500	11443 TARDIVEL													
2002 2002 2004 2004 2999			20 326	P236	3500	8921									
						9005									
			20 326	P238	1500	9095									
						9031									
						4,49000									
3001								2A	1	2B1	23100	49900	73000	T R I	
4202 4602 4203 4603		MR WALTER SUSEL, CONTROLLER 11443 TARDIVEL H3M 2L3 MRS WALTER SUSEL (JACQUELINE MALENFANT) 11443 TARDIVEL H3M 2L3					IA 2A								
1001	73160600	11453 TARDIVEL													
2002 2002 2004 2004 2999			20 326	P236	1500	8894									
						8921									
			20 326	P234	3500	8811									
						8894									
						4,43400									
3001								2A	1	2B1	22900	46700	69600	T R I	
4204 4604		M GUY BOLDUC, VENDEUR 11453 TARDIVEL H3M 2L3					IF				22900	46700	69600	T R I	
1001	73160700	11463 TARDIVEL													
2002 2002 2004 2004 2999			20 326	P234	1500	8782									
						8811									
			20 326	P232	3500	8701									
						8782									
						4,37900									
3001								2A	1	2B1	22600	49200	71800	T R I	
4211 4611		M GUY TOURANGEAU 11463 TARDIVEL H3M 2L3					IF								
1001	73160800	11473 TARDIVEL													
2002 2002 2004 2004 2999			20 326	P230	3500	8591									
						8671									
			20 326	P232	1500	8671									
						8701									
						4,32400									

DATE	PRE	375
28.2.86, 11.86		

CODE	COMPTE	EMPLACEMENT - NOM PROFESSION, RÉSIDENCE						CATEGORIE BÂTIMENT	VALEUR EN DOLLARS			MUNICIPAL *	REMARQUES		
		DIR. CAD.	CADASTRE	SUBDIVISION	FRONT	PROFONDEUR	SUPERFICIE		TERR. P. C.	TERRAIN	BÂTI- SSE			TOTAL	
3101	73160800							2A	1	2B1	22200	52100	74300	T R 1	
4201		M STEVE ARGYROPOULOS						IF							
4601		11473 TARDIVEL H3M 2L3													
4202		M ANTONIOS TONY ARGYROPOULOS						IF							
4602		11473 TARDIVEL H3M 2L3													
7001		VICTOR DORE													
1001	73160900														
2002		20 326	P222		5000	8000									
3001								2A	1	2B1	20600	47500	68100	T R 1	
4204		M VICTOR LE GUERRIER, INGENIEUR						IF							
4604		11523 TARDIVEL H3M 2L4													
1001	73161000														
2002		20 326	P221		4666	8000									
2004		20 326	P222		334	8000									
2499															
3001								2A	1	2B1	20600	52300	72900	T R 1	
4201		M MARGUYIGUN ISHKHANIAN						IF							
4601		11543 TARDIVEL H3M 2L4													
7001		BENJAMIN SULTE													
7002		TRAVERSER													
7003		BENJAMIN SULTE													
1001	73161100														
2002		20 327	P97		5000	8000									
3001								2A	1	2B1	20600	54000	74600	T R 1	
4204		MME PIERRE GAGNON (MADELEINE THIBODEAU)						SF							
4604		11582 TARDIVEL H3M 2L5													
1001	73161200														
2002		20 327	P98		4667	8000									
2004		20 327	P97		333	8000									
2499															
3001								2A	1	2B1	20600	56400	77000	T R 1	

CODE	COMPTÉ	EMPLACEMENT - NOM PROFESSION RÉSIDENCE						CATEGORIE BÂTIMENT	SCOLAIRE		VALEUR EN DOLLARS			MUNICIPAL	REMARQUES
		REV. CAD.	CAPACITÉ	SUBDIVISION	FRONT	PROFONDEUR	SUPERFICIE		TERR. P. C.	TERRAIN	BÂTISSE	TOTAL			
4208 4608	73161200	M PIERRE DAJADIAN 11562 TARDIVEL			H3M 2L5			1F							
4209 4609		M KRIKOR DAJADIAN 11562 TARDIVEL			H3M 2L5			1F							
4210 4610		MME KRIKOR DAJADIAN (TAKOHI SIROBIAN) 11562 TARDIVEL			H3M 2L5			2F							
7001		VICTOR DORE													
1001 2002 2002	73161300	11492 TARDIVEL													
			20 327	121		5000	8560 8448								
3001									2A	1 2B1	21900	46800	68700	T R I	
4204 4604		M GEORGES E PAIEMENT, CONTREMAITRE 11492 TARDIVEL			H3M 2L2			1F							
1001 2002 2002	73161400	11472 TARDIVEL													
			20 327	123		5000	8671 8560								
3001									2A	1 2B1	22200	53900	76100	T R I	
4201 4601		M HERVE ST ARNAUD, INGENIEUR 11472 TARDIVEL			H3M 2L2			1F							
1001 2002 2002	73161500	11462 TARDIVEL													
			20 327	125		5000	8782 8671								
3001									2A	1 2B1	22600	57800	80400	T R I	
4204 4604		M JACQUES CARON, AVOCAT 11462 TARDIVEL			H3M 2L2			1F							
1001 2002 2002	73161600	11452 TARDIVEL													
			20 327	127		5000	8874 8782								
3001									2A	1 2B1	22900	57500	80400	T R I	
4201 4601		MME HUGUETTE NICHELE DE GRANDPRE 11452 TARDIVEL			H3M 2L2			3F							
1001	73161700	11442 TARDIVEL													

CODE	COMPTÉ	EMPLACEMENT - NOM, PROFESSION, RESIDENCE					CATEGORIE BÂTIMENT	SCOLAIRE		VALEUR EN DOLLARS			MUNICIPAL	REMARQUES		
		QUÉ. CAD.	CADASTRE	SUBDIVISION	FRONT	PROFONDEUR		SUPERFICIE	TERR.	F. C.	TERRAIN	BÂTISSÉ			TOTAL	
2002 2002 2004 2099	73161700	20 327	129		5000	9005 8874										
		20 327	P131		080	9005					7200					
											4,54700					
3001									2A	1 281	23400	47700	71100	T R I		
4201 4401 4202 4402		MR VAROUJAN SEROPIAN, DESIGNER 11442 TARDIVEL H3M 2L2					1A									
		MRS VAROUJAN SEROPIAN (ANAHID DZOVINAR DER ASSADOURIAN) 11442 TARDIVEL H3M 2L2					5A									
1001	73161800	11432 TARDIVEL														
2002 2002		20 327	P131		4920	9119 9005										
3001									2A	1 281	23000	47500	70500	T R I		
4211 4411		M LAURENT BERGERON, PROFESSEUR 11432 TARDIVEL H3M 2L2					1F									
1001	73161900	11422 TARDIVEL														
2002 2002		20 327	133		5000	9229 9117										
3001									2A	1 281	23700	58700	82400	T R I		
4201 4401		M GUY ROBY, VERIFICATEUR 11422 TARDIVEL H3M 2L2					1F									
1001	73162000	11412 TARDIVEL														
2002 2002		20 327	135		5000	9391 9229										
3001									2A	1 281	23900	54800	78700	T R I		
4201 4401		MME ANDRE CAILLOUX (MARCELLE MAYER) 11412 TARDIVEL H3M 2L2					5F									
1001	73162100	11402 TARDIVEL														
2002 2002		20 327	137		5000	9453 9341										
3001									2A	1 281	24200	40200	64400	T R I		

CODE	COMPTÉ	EMPLACEMENT - NOM, PROFESSION, RESIDENCE						CATEGORIE DATIEMENT	VALEUR EN DOLLARS			MUNICIPAL	REMARQUES					
		CIV. DAC.	CADASTRE	SUBDIVISION	FRONT	PROFONDEUR	SUPERFICIE		SCOLAIRE	TERR P.C.	TERRAIN			BÂTISSE	TOTAL			
4204 4604	73162100	M						IF										
7301																		
1001	73162200																	
2002																		
2002																		
3001																		
4201 4601		M						IF										
1001	73162300																	
2002																		
2002																		
3001																		
4211 4611		M						IF										
1001	73162400																	
2002																		
2002																		
3001																		
4204 4604		MRS						SA										
1001	73162500																	
2002																		
2002																		
3001																		
4204 4604		MRS						SA										
1001	73162600																	
2002																		
2002																		
3001																		
4204 4604		MRS						SA										
1001	73162700																	
2002																		
2002																		
3001																		
4204 4604																		

73162300.

3FL1

4201 mele. *Hemise longica*

4601 11352 Tardinal H3M 2L1

CERT.	EPE	380.
16/5/80	21/3/80	

CODE	COMPTÉ	EMPLACEMENT - NOM, PROFESSION, RÉSIDENCE					CATEGORIE BÂTIMENT	SCOLAIRE		VALEUR EN DOLLARS			MUNICIPAL	REMARQUES		
		RIV. CAD.	CADASTRE	SUBDIVISION	FRONT	PROFONDEUR		SUPERFICIE	TERR. P.C.	TERRAIN	BÂTISSÉ	TOTAL				
2004 2034 2999	73162600	20 327	P150		100	5081 5079	5100									
3001											4,84900					
4201 4601								2A	1	2B1	25000	58100	83100	T R 1		
4211 4611		MRS RONALD WEBER (BELLA ROMANER) 11282 TARDIVEL H3M 2L1														
7001 7002 7003		CHARLES GILL CAPITAINE BERNIER NICOLAS PERROT														
1001	73162650	10910 TARDIVEL														
2002 2802		20 327	191		5527 5000	9000 8811	4,66700									
3001																
4201 4601 4202 4602		MR KRIKOR-KIRKOR DIKRANIAN, MERCHANT 10910 TARDIVEL H3M 2K5 MRS KRIKOR DIKRANIAN (ROSE PILAFIAN) 10910 TARDIVEL H3M 2K5														
7001 7002 7003		AV DE MONTREUIL DEBUT DE ST CASTIN AV DE TAYLOR BL														
1001	73162675	12225-29 AV DE ST CASTIN														
2002 2002 2004 2004 2999		20 326	437		IRR	12243 3799 10019	6,23200									
3001		20 323	382		3799 2815	10297 10450	3,36200									
4201 4601 4202 4602		MR SHAHEN MINASSIAN 12229 AV DE ST CASTIN H3M 2L6 MRS SHAHEN MINASSIAN (HASSMIG PARTIZIGIAN) 12229 AV DE ST CASTIN H3M 2L6														
1001	73162700	12231-35 AVE-DE ST CASTIN														
2002 2002 2004 2004 2999		20 323	383		4856	9531 3407 IRR	3,32400									
3001		20 326	438		IRR	10019 4856 5959	3,51800									
4201 4601 4202 4602		MICROFICHE 123 G-11														
1001								2C	1	2B1	39700	125700	165400	T R 1		
2002 2002 2004 2004 2999																
3001																
4201 4601 4202 4602								2C	1	2B1	35300	107100	142400	T R 1		

CODE	COMPTÉ	EMPLACEMENT - NOM, PROFESSION, RESIDENCE						CATEGORIE BÂTIMENT	VALEUR EN DOLLARS			MUNICIPAL	REMARQUES		
		SECTEUR	CADASTRE	SUBDIVISION	FRONT	PROFONDEUR	SUPERFICIE		SCOLAIRE	TERRAIN	BÂTISSE			TOTAL	
4212 4612 4213 4613	73162700	M VELY LEROY, PROFESSEUR 12231 AV DE ST CASTIN H3M 2L6						IF	1						
1001	73162800	12231-41 AV DE ST CASTIN													
2002 2002 2004 2004 2999		20 326 439			IRR	5959	1,64300								
					5533	2629									
		20 323 364			5533	IRR	4,44500								
					2854	10796									
							6,08800								
3001									2C	1 2B1	33600	107400	141000	T R 1	
4201 4601		M KAKAL KARAZIVAN 12195 TAYLOR BL H3M 2K1						IF	1						
1001	73162900	12243-45 AVE. DE ST CASTIN													
2002 2002 2004 2004 2999		20 326 440			3514	2629	61000								
					4264	857									
		20 323 385			4264	10796	5,08500								
					6707	9756									
							5,69500								
3001									2C	1 2B1	32100	94300	126400	T R 1	
4201 4601		MME MARIETTE CAUCHON-LEPINE, GREVEE 12243 AV DE ST CASTIN H3M 2L6						2F2	1						
1001	73163000	12249-53 AVE. DE ST CASTIN													
2002 2002 2004 2004 2999		20 326 441			3514	857	14300								
					3688	084									
		20 323 386			3688	9756	4,38500								
					5191	9291									
							4,52800								
3001									2C	1 2B1	28600	96200	124800	T R 1	
4201 4601		MME YVON BOURDON (PIERRETTE BEAUDOIN) 12253 AV DE ST CASTIN H3M 2L6						2F	1						
1001	73163100	12259-55 AVE. DE ST CASTIN													
2002 2002 2004 2004 2999		20 326 442			1823	084	500								
					1829	000									
		20 323 387			IRR	9291	3,98000								
					4774	9479									
							3,98500								

CODE	COMPTÉ	EMPLACEMENT - NOM PROFESSION, RESIDENCE						CATEGORIE BÂTIMENT	SCCLAIRE		VALEUR EN DOLLARS			MUNICIPAL	REMARQUES	
		NO. CAD.	CADASTRE	SUBDIVISION	FRONT	PROFONDEUR	SUPERFICIE		TERR.	TERR.	TERRAIN	BÂTISSE	TOTAL			
3001	73163100															
4204		MME MAYMOND LAJOIE (MICHELINE MARCHAND)						5F								
4804		12255 AV DE ST CASTIN H3M 2L6														
1001	73163200	12285-61 AVE. DE ST CASTIN						105)								
2002		20 323	388		3900	9479										
2002		20 323	7390			9464										
3001		20 323	P387			50.00										
						3.08										
						3.55										
						3.05										
						3.00										
						44.72										
						44.59										
4201		M ROMEO DI TOMMASO						1								
4801		12265 DE ST CASTIN H3M 2L6														
4202		MME DELFINA COLANGELO						3F								
7001		BL GOUIN														
1001	73163300	12415 AV DE ST CASTIN						106)								
2002		20 322	2		5400	9160										
2002					5100	9500										
3001																
4213		M RONALD BOILY, GERANT						1F								
4613		12415 AV DE ST CASTIN H3M 2L9														
1001	73163400	12425 AVE DE ST CASTIN						106)								
2002		20 322	3		5300	8830										
2002						9160										
3001																
4204		M LOUIS P BOUTHILLIER, PROF DE CHIMIE						1F								
4804		12425 AV DE ST CASTIN H3M 2L9														
		700 Hochberg, Outremont, H3V 3A2														
		318														
		F122 HDT 467/27/26														
1001	73163500	12435 AVE DE ST CASTIN						106)								
2002		20 322	4		5300	8500										
2002						8830										
3001																
4211		M SETTIMO COLLURA, ADMINISTRATEUR						1F								
4611		12435 AV DE ST CASTIN H3M 2L9														
1001	73163600	12485 AV DE ST CASTIN						106)								
		MICROFICHE 123 I-11														

CERT.	EFF.	402
29.84	26.56	F

Group + com. et interest
superficie pres
de 73535600
73355700

73163400

IFI

4201 M. Jean Sylvestre

4601 12625 av. de St. Laurent 1437249

4602 12625 av. de St. Laurent 1437249

4602 12625 av. de St. Laurent

CERT.	EXP.	387
2/1/86	2/5/86	83

4602

4601

4601

36

176

PERIODE D'ÉVALUATION

CODE	COMPTÉ	EMPLACEMENT - NOM PROFESSION, RÉSIDENCE					CATEGORIE BÂTIMENT	SCOLAIRE		VALEUR EN DOLLARS			MUNICIPAL *	REMARQUES
		DIV. CAD.	CADASTRE	SUBDIVISION	FRONT	PROFONDEUR		SUPERFICIE	TERR. P. C.	TERRAIN	BATISSE	TOTAL		
2002 2002	73163600	20 322	5	IRP	7700	5,81500								
3001				6200	6500									
4201 4601		M EZIO BERTOLINO, VENDEUR 12465 AV DE ST CASTIN		H3M 2L9			1F	1						
1001	73163700	12555 AVE. DE ST CASTIN					(06)							
2002 2002 2004 2004 2006 2006 2008 2008 2999		20 321	18	4000	6800	3,81300								
		6930		6930	1800	1,28000								
		20 322	6	7700	1900									
		20 321	17	4000	7970	3,89000								
		7240		7240	6800									
		20 322	7	7240	2050	1,35700								
		8100		8100	1800									
						10,14000								
3001							2A	1 2B1	52300	167900	220200	T R 1		
4201 4601		M KHALIL J. MEHBE 12555 AV DE ST CASTIN		H3M 2L9			1F	1						
1001	73163850	12565 AV DE ST CASTIN					(06)							
2002 2002 2004 2004 2006 2006 2999		20 321	16	3600	7970	6,15300								
		IRR		IRR	9050									
		20 322	8	7100	2050	1,18200								
		6100		6100	1800									
		20 321	15-1	IRR	9050	3,83700								
		6606		6606	6920									
						11,17200								
3001							2A	1 2B1	44000	155500	199500	T R 1		
4201 4601		M NUNZIO FAZIOLI 12565 DE ST CASTIN		H3M 2L9			1	1						
4202 4602		MME CECILIA BERARDO-FAZIOLI 699 GOUNOD		H2R 1C4			2F	1						
7001 7002 7003		RUE TRAVERSEZ RUE PROJETER												
1001	73164100	LOT AVE DE ST CASTIN					(06)							
2002 2002		20 321	21	8500	7900	3,84200								
		IRR		IRR	IRR									
3001							7A	1 2B1	19800		19800	TW 1		

FORMULAIRE D'ÉVALUATION

CODE	COMPTÉ	EMPLACEMENT - NOM, PROFESSION, RESIDENCE						CATEGORIE BÂTIMENT	SCOLAIRE		VALEUR EN DOLLARS			MUNICIPAL	REMARQUES
		DIV. CAS	CADASTRE	SUBDIVISION	FRONT	PROFONDEUR	SUPERFICIE		TERR P. C.	TERRAIN	BÂTISSE	TOTAL			
4211	73164100	SUCCESSION GERARD BELANGER						DF6	1						
5701		ATT MME GERARD BELANGER EX TEST													
5702		12500 AV DE ST CASTIN H3M 2L8													
6620		PROPRIETE SUJETTE A SURTAXE SUR TERRAIN VAGUE DESSERVI													
1001	73164200	12500 AVE DE ST CASTIN						DF6							
2002		20 321	P22		5400	8200	3,67000								
2002					3700	7900									
3001								2A	1 2B1	16900	96900	115800	T R 1		
4204		SUCCESSION GERARD BELANGER						DF6							
5701		ATT MME GERARD BELANGER EX TEST													
5702		12500 AV DE ST CASTIN H3M 2L8													
1001	73164300	12490 AVE DE ST CASTIN						DF6							
2002		20 322	15		5400	11150	3,18100								
2002					700	IRR									
2004		20 321	24		200	7000	1,30700								
2004					IRR	8000									
2499							4,48800								
3001								2A	1 2B1	23100	107400	130500	T R 1		
4204		M VINCENT REMILLARD, MARCHAND						DF							
4604		12490 AV DE ST CASTIN H3M 2L8													
1001	73164400	12480 AV DE ST CASTIN						DF6							
2002		20 322	14		4500	2840	17,02000								
2002					IRR	IRR									
3001								2A	1 2B1	88000	165300	253300	T R 1		
4211		M JULIEN BALIT, MANUFACTURIER						DF							
4611		12490 AV DE ST CASTIN H3M 2L8													
1001	73164500	LOT AVE DE ST CASTIN						DF6							
2002		20 326	126-6-3		810	15498	19,17400								
2002					11400	28400									
3001								7A	1 2B1	72600		72600	T R 1		

CODE	COMPTE	EMPLACEMENT - NOM, PROFESSION, RÉSIDENCE						CATEGORIE BÂTIMENT	SCOLAIRE		VALEUR EN DOLLARS			MUNICIPAL	REMARQUES	
		NO. CAD.	CADASTRE	SUBDIVISION	FRONT	PROFONDEUR	SUPERFICIE		TERR.	P. C.	TERRAIN	BATISSE	TOTAL			
4201 4601 6620	73164500	M JULIEN BALIT, MANUFACTURIER 12480 AV DE ST CASTIN H3M 2L8 PROPRIETE SUJETTE A SURTAXE SUR TERRAIN VAGUE DESSERVI						IF	1							
1001	73164600	12470 AV DE ST CASTIN						IF	1							
2002 2002		20 326	126-6-4		810	6510	8,11800									
					11498	13900										
3001								2A	1 2B1	30000	122600	152600	T R I			
4203 4603		M GEORGES SIDAMI, INGENIEUR 12470 DE ST CASTIN H3M 2L8						IF	1							
1001	73164700	12460 AV DE ST CASTIN						IF	1							
2002 2002		20 326	126-6-5		810	6510	7,96200									
					11149	7700										
3001								2A	1 2B1	28700	128000	156700	T R I			
4204 4604		M CLAUDE MARTINEAU, PHARMACIEN 12460 AV DE ST CASTIN H3M 2L8						IF	1							
1001	73164800	12450 AVE DE ST CASTIN						IF	1							
2002 2002		20 326	P126	IRR	8710	5,30900										
					5400	10800										
3001								2A	1 2B1	27300	64700	92000	T R I			
4202 4602		M JEAN LUC DESROSIERS, PEDIATRE 12450 AV DE ST CASTIN H3M 2L8						IF	1							
1001	73164900	12440 AVE DE ST CASTIN						IF	1							
2002 2002		20 326	P126		5422	8630	4,69000									
					5400	8718										
3001								2A	1 2B1	24200	83700	107900	T R I			
4211 4611 4212 4612		M RAYMOND LANCTOT, AGENT 12440 AV DE ST CASTIN H3M 2L8 MME RAYMOND LANCTOT (HUGUETTE RICHER) 12440 AV DE ST CASTIN H3M 2L8						IF NF	1 1							
1001	73165000	12430 AVE DE ST CASTIN						IF	1							

CODE	COMPTÉ	EMPLACEMENT - NOM, PROFESSION, RÉSIDENCE					CATEGORIE BÂTIMENT	SCOLAIRE		VALEUR EN DOLLARS			MUNICIPAL	REMARQUES
		DIV. CAD.	CADASTRI	SUBDIVISION	FRONT	PROFONDEUR		SUPERFICIE	TERR. P. C.	TERRAIN	BÂTISSE	TOTAL		
2002	73165000	20	326	126-P5	4298	8855	3,88000							
2002					4600	8600								
2004		20	326	P126	1112	9600	62000							
2004					800	8630								
2999							5,70000							
3001								ZA	1	2B1	24200	82700	106900	T R 1
4204		M	ANDRE CHALIFOUR, INDUSTRIEL											
4604			12430 AV DE ST CASTIN H3M 2L8											
1001	73165100			12420 AV DE ST CASTIN										
2002		20	326	126-P5	1112	8908	85000							
2002					800	8855								
2004		20	326	126-P4	4298	9162	4,02000							
2004					4600	8908								
2999							4,07000							
3001								ZA	1	2B1	25100	81800	106900	T R 1
4211		M	PIERRE DELORME, MEDECIN											
4611			12420 AV DE ST CASTIN H3M 2L8											
1001	73165200			12410 AV DE ST CASTIN										
2002		20	326	126-3	4500	9465	4,34100							
2002					4800	9204								
2004		20	326	126-P4	910	9204	69000							
2004					600	9167								
2999							5,03100							
3001								ZA	1	2B1	25900	64100	90000	T R 1
4211		MR	KHAWAJA M WAHEED, ENGINEER											
4611			12410 AV DE ST CASTIN H3M 2L8											
7001			GOVIN											
1001	73165300			12266-68 ST CASTIN										
2002		20	326	P443	6100	6003	4,22900							
2002					8836	5893								
3001								2B	1	2B1	26800	95200	122000	T R 1
4211		M	PASQUALE FRATINO, BRIQUETEUR											
4611			12268 AV DE ST CASTIN H3M 2L7											
6400			Comme pontons aménagés (FF. pm 05/86)											
1001	73165400			12254-50 AVE DE ST CASTIN										

CODE	COMPTE	EMPLACEMENT - NOM, PROFESSION, RÉSIDENCE						CATEGORIE BÂTIMENT	SCOLAIRE		VALEUR EN DOLLARS			MUNICIPAL *	REMARQUES	
		QU. CAS.	CADASTRE	SUBDIVISION	FRONT	PROFONDEUR	SUPERFICIE		TERR. P.C.	TERRAIN	BÂTI SSE	TOTAL				
2002 2002	73165400	20 326	445		3900	10902 11108	4,29200									
3001								2C	1	2B1	25600	98900	124000	T R I		
4211 4611		M MARION POSIEWKO 12254 AV DE ST CASTIN H3M 2L7						1F								
4212 4612		MME MARION POSIEWKO (TERESA GRADZKA) 12254 AV DE ST CASTIN H3M 2L7						4F								
1001	73165500	12248-44 AVE. DE ST CASTIN														
2002 2002		20 326	446		3900	11108 11280	4,36600									
3001								2C	1	2B1	25700	98300	124000	T R I		
4201 4601		MME PIERRE BERGERON (NICOLE GENDRON) 12244 AV DE ST CASTIN H3M 2L7						5F								
1001	73165600	12240-36 AVE. DE ST CASTIN														
2002 2002		20 326	447		IRR 000	11280	5,13600									
3001								2C	1	2B1	29800	96300	126100	T R I		
4201 4601		M MARCEL MATHIEU, PLOMBIER 12240 AV DE ST CASTIN H3M 2L7 12260 DE ROUENNET H3M 2B3 P122 576 08-12-20 A.						1F								
1001	73165700	12234-30 AV DE ST CASTIN														
2002 2002		20 326	448		IRR 000	11280	5,13600									
3001								2C	1	2B1	29800	104200	134000	T R I		
4201 4601		MME GISELE WAGNER (GISELE NORMANDEAU) 12230 AV DE ST CASTIN H3M 2L7						8F								
7001		DEBUT DE TAYLOR BL														
1001	73165730	11933 BOUL TAYLOR														
2002 2002		20 326	212		5090 5000	10000 9710	4,99500									
3001								2A	1	2B1	26700	38000	63700	T R I		

SERVICE D'ÉVALUATION

CODE	COMPTÉ	EMPLACEMENT - NOM, PROFESSION, RESIDENCE					CATEGORIE BÂTIMENT	SCOLAIRE		VALEUR EN DOLLARS			MUNICIPAL *	REMARQUES
		DIV CAD	CADASTRE	SUBDIVISION	FRONT	PROFONDEUR		SUPERFICIE	TERR P. C.	TERRAIN	BÂTISSÉ	TOTAL		
4204 4604 2100 7501	73165730	MR SANEL A MOSS, PHOTOGRAPHER 11933 BLVD TAYLOR H3M 2J4 <i>Correspondant anglaise ff 1973/10 7</i> PHILIPPE HEBERT				1A	1							
1001	73165760	11939 BOUL TAYLOR					202							
2002 2002		20 326 209			6120	8610					4,51200			
3001					5000	8500								
4204 4604		MRS SOLOMON ROSENZWEIG (CLARA BERMAN) 11939 BL TAYLOR H3M 2J6				5A	1							
7001 7002 7003 7004		BL TAYLOR TRAVERSEZ BL TAYLOR PHILIPPE HEBERT												
1001	73165800	11943-47 BLVD TAYLOR					208							
2002 2002		20 326 213-7			8868	12805					7,93000			
3001					3661	12355								
4201 4601		MR RENZO CECCUCI, CARPENTER 11943 BL TAYLOR H3M 2J6				1A	1							
1001	73165900	11949-53 BLVD TAYLOR					208							
2002 2002		20 326 213-6			6143	12355					5,08800			
3001					2956	10870								
4204 4604		MME PIERRE RIVARD (LOUISE DUVAL) 11953 BL TAYLOR H3M 2J6				SF	1							
1001	73166000	11955 BLVD TAYLOR					208							
2002 2004 2999		20 326 213-5 20 326 213-4			6143 6143	IRR IRR					6,78500 7,14900			
3001											13,93400			
4204 4604		M BERTRAND GENORON 11955 BL TAYLOR H3M 2J6				1F	1							
							2A	1	281	47600	102100	149700	T R I	

CODE	COMPTÉ	EMPLACEMENT - NOM, PROFESSION, RÉSIDENCE						CATEGORIE BÂTIMENT	SCOLAIRE		VALEUR EN DOLLARS			MUNICIPAL *	REMARQUES	
		DIV. CAD.	CADASTRE	SUBDIVISION	FRONT	PROFONDEUR	SUPERFICIE		F	C	TERRAIN	BÂTISSÉ	TOTAL			
1001	73166100	11967-71 BLVD TAYLOR						208								
2002		20	326	213-3	8027	IRR	7,33100									
2002					2503	20561										
3001								2C	1	2B1	31200	107400	138600	T R	1	
4201		M NASSIM ABIAAD 28-2%														
4601		11967 BLVD TAYLOR H3M 2J6														
4202		MRS MONA ELDADA-ABIAAD 28-2%						2A								
4203		MR VICTOR ELDADA 21-8%						1A								
4603		745 PL FORTIER #710 ST LAURENT H3L 5A6														
4204		MRS GEORGETTE KOWKAB-ELDADA 21-8%						2A								
1001	73166200	11973-77 BL TAYLOR						208								
2002		20	326	213-2	4300	20561	7,53400									
2002					2677	20481										
3001								2C	1	2B1	32200	106800	139000	T R	1	
4212		M ERNESTO PERUZ, VENDEUR														
4612		1995 BL GOUIN O H3M 1A8						1F								
4213		MME ERNESTO PERUZ (LDLA NESCI)						1F								
4613		1995 BL GOUIN O H3M 1A8														
7001		DE SALABERRY														
1001	73166250	LOT BL TAYLOR														
2002		20	P326		72046	5000	36,18400									
2002					72713											
3001								6B		2B1	1			1 E06	204-3	
4201		LA VILLE DE MONTRÉAL - SERVICE DE LA GESTION IMMOBILIERE						9F								
4601		507 PLACE D'ARMES #300 MONTRÉAL H2Y 2W8														
7001		VIEL														
7002		DEBUT DE EUGENE ROUILLARD PLACE														
1001	73166274	2251-55 PL EUGENE ROUILLARD						105								
2001		20	326	462	4500	8642	3,69000									
2001					4100	8530										
3001								2C	1	2B1	23300	129600	152900	T R	1	
4201		M RICHARD HEBERT														
4601		2251 PLACE EUGENE ROUILLARD H3M 3C6						1F								
1001	73166276	2261-65 PL EUGENE ROUILLARD						105								
		MICROFICHE 123 F-11														

CODE	COMPTÉ	EMPLACEMENT - NOM, PROFESSION, RESIDENCE					CATEGORIE BÂTIMENT	SCOLAIRE		VALEUR EN DOLLARS			MUNICIPAL *	REMARQUES
		DIV. CAD.	CADASTRE	SUBDIVISION	FRONT	PROFONDEUR		SUPERFICIE	TERR. P.C.	TERRAIN	BÂTISSE	TOTAL		
2001 2501	73166276 A174438	20	326	463	3593	8530 8442	3,04800							
3001	17-10-36							20	1	2B1	19400	129500	148900	T R I
4201 4601	M RAYMOND LECLERC 808													
4202 4602	M YVON LECLERC 208													
	2263 PL EUGENE ROUTILLARD H3M 3C6													
	2263 PL EUGENE ROUTILLARD H3M 3C6													
	73166277 page 3574													
1001	73166278	12081	A	87	TAYLOR			050						
2001 2601		20	326	464	5249 5459	8500	4,55000							
3001								20	1	2B1	28800	163900	192700	T R I
4201 4601	M ANDRE HASEC													
	12087 BL TAYLOR H3M 3C5													
1001	73166280	12071	A	77	TAYLOR			050						
2001 2601		20	326	465	5725 IRR	6381 8500	4,64100							
3001								20	1	2B1	29400	163800	193200	T R I
4201 4601	M GERMAN CORDERO													
	12071 TAYLOR H3M 3C5													
1001	73166282	12061-67	TAYLOR	BL				050						
2001 2601		20	326	467	5742 2913	8500 IRR	4,47900							
3001								20	1	2B1	28400	164500	192900	T R I
4201 4601	M JACQUES M CLEROUX													
	12067 TAYLOR BL H3M 3C8													
1001	73166284	12057-51	BL	TAYLOR				050						
2001	A. 771639 09.07.86	20	326	468	5250	8500	4,46200							
3001								20	2	2B1	28300	163900	192200	T R I
4201 4601	MR DOUGLAS GRANT ROSS													
	592 GRANDE ALLEE MONT ST HILAIRE J36 456													
6400	CORRESPONDANCE ANGLAISE													

73166284

IFI2

4201 m. Murat Armithe
4601 823 av. Dollard, Outremont H2V 3G2

3FI2

4202 melle Margant Armithe

IFI2

4203 m. Kirker Armithe

IFI2

4204 m. Bogos Armithe

CERT	EFF.	105
35/7/20	7/7/20	95

93166276

IAII

4201 M. Moshe Iskander
4601 2263 Pl. Eugene Rouillard H3M 3C6

CERT	EFF.	13
17/10/20	17/10/20	L.B.

CODE	COMpte	EMPLACEMENT - NOM, PROFESSION, RESIDENCE					CATEGORIE BÂTIMENT	SCOLAIRE		VALEUR EN DOLLARS			MUNICIPAL	REMARQUES	
		DIV. CAD.	CADASTRE	SUBDIVISION	FACIT	PROFONDEUR		SUPERFICIE	TERR. P. C.	TERRAIN	BÂTISSE	TOTAL			
1001	73166277	LOT PL. EUGENE ROUILLARD													
2002		20	323	195	6000	5730									
2002						5990									
2004		20	323	P182	6000	1200									
2999						72000									
						423000									
3001															
4201		M. PIERRE BEGIN													
4601		12070 Pasteur H3M 2P9					1F	1							
4202		Mlle. SYLVIE DUMOUCHEL													
4602		12070 Pasteur H3M 2P9					3F	1							
6620		Propriété sujette à surtaxe sur terrain vague desservi													
							7A		2B1	26600		26600	T VV	22/1/86 1/1/86 368	
														Provient de 73146300	

RÔLE D'ÉVALUATION

CODE	COMPTÉ	EMPLACEMENT - NOM PROFESSION RÉSIDENCE					CATEGORIE BÂTIMENT	SCOLAIRE		VALEUR EN DOLLARS			MUNICIPAL *	REMARQUES
		DIV. CAD	CADASTRE	SUBDIVISION	FRONT	PROFONDEUR		SUPERFICIE	TERR. P. C.	TERRAIN	BÂTISSE	TOTAL		
1001	73166286	2262-66	PL	EUGENE ROUILLARD			4051							
2001	A-167759 2.6.86	ZD 326	469	3593	10556	3,79300								
3001							2C	1	2B1	24000	128000	152800	T R I	
4201		M PIERRE BOUFOON					1F	1						
4601		2266 PL EUGENE ROUILLARD		H3M	3E1									
4202		MME ROSE AIMEE SIROIS					3F	1						
4602		2264 PL EUGENE ROUILLARD		H3M	3E1									
4203		MME MARIE FOURNIER					3F	1						
4603		2266 PL EUGENE ROUILLARD		H3M	3E1									
1001	73166288	2252 58	PL	EUGENE ROUILLARD			4051							
2001		ZD 326	470	5000	10568	5,53900								
2001				5488	10558									
3001							2D	1	2B1	35100	160000	195100	T R I	
4201		M NORMAND BELANGER					1F	1						
4601		2252 PL EUGENE ROUILLARD		H3M	3E1									
1001	73166290	12041 A 47	TAYLOR				4051							
2001	A-164826 2.6.86	ZD 326	471	6430	6325	5,22800								
2001				IRR	8500									
3001							2D	1	2B1	33100	167800	220900	T R I	
4201		MME HELENE LAFLEUR-LAGACE					2F	1						
4601		12041 0L TAYLOR		H3M	3C8									
7001		DEBUT DE ARTHUR VALLEE PLACE												
6400		Correspondance anglaise ff 5/9/78 4												
1001	73166292	2250-56	PL	ARTHUR VALLEE			4051							
2001		ZD 326	473	6000	8451	5,22500								
2001				6385	8442									
3001							2D	1	2B1	33100	156300	189400	T R I	
4201		M GERARD MAILLOUX					1F	1						
4601		2250 ARTHUR VALLEE		H3M	3C9									
4602		MME MURIELLE MAILLOUX					2F	1						
1001	73166294	2260-64	PL	ARTHUR VALLEE			4051							
2001		ZD 326	474	3593	8442	3,03300								
3001							4A	1	2B1	19300	126600	145900	T R I	

93166286

93166290

IFI

IFI

4201 m. Auguste Sixois

4201 m. Joseph Boulos

4601 10695 no. d'Outreil H21 2K5
2266 Pl. Eugene Rivilland H3M 3E1 F222-5593 H21/21/96
IFI

4601 12041 Taylor Bl. H3M 3C8

3FI

4202 m. Claude Neumier

4202 m. Suzanne William

4602 6820 Tolhurst H2N 1W6

3FI

CERT.	EFF.	393
26/86	26/86	mm

4203 m. Nicole Neumier

4603 12255 Taylor H3M 2K3

CERT.	EFF.	393
26/86	26/86	mm

SERV. DE L'ÉVALUATION

DÉSIGNATION	COMPTÉ	EMPLACEMENT - NOM, PROFESSION, RESIDENCE					CATEGORIE BÂTIMENT	SCOLAIRE		VALEUR EN DOLLARS			MUNICIPAL	REMARQUES	
		QUARTIER	CADASTRE	SUBDIVISION	FRONT	PROFONDEUR		SUPERFICIE	TERR.	TERRAIN	BÂTISSE	TOTAL			
4201 4601	73166294	M ANDRE FAULKNER					1F								
		2535 DES FAUCONS STE ROSE LAVAL H7L 9B9													
1E01	73166296	12037-31 BL TAYLOR						059							
2E01 2E01		20 326 475		5725	8500	4,80100									
		IRR 7365													
3E01								20	1 2B1	30500	163700	194200	T R 1		
4201 4601 4202 4602		MME ROSANNA BERARDINUCCI					2F								
		12037 BL TAYLOR H3M 3C7													
		M RAYMOND DESJARDINS					1F								
		12037 BL TAYLOR H3M 3C7													
1E01	73166298	12027-21 BL TAYLOR						059							
2E01		20 326 476		5250	8500	4,46200									
3E01								20	1 2B1	28300	163900	192200	T R 1		
4201 4601 4202 4602		MR ALEXANDER SZANISLO					1A								
		12021 TAYLOR BL H3M 3C7													
		MISS MARGUERET JOHNSON					3A								
		12021 TAYLOR BL H3M 3C7													
6400		CORRESPONDANCE ANGLAISE													
1E01	73166300	12113-17 BOUL TAYLOR						059							
2E02 2E02		11 326 363		4000 3490	15250 15090	5,79200									
3E01								20	1 2B1	27800	86600	114400	T R 1		
4204 4604		M JEAN PAUL PARE, IMPRIMEUR					1F								
		12113 BL TAYLOR H3M 2K1													
1E01	73166400	12119-23 BOUL TAYLOR						059							
2E02 2E02	A-16933S 17-0686	20 326 364		3800	15090 14920	5,70100									
3E01								4A	1 2B1	27500	84700	112200	T R 1		
4201 4601		M GAETAN CARON, COURTIER D ASS					1F								
		12123 TAYLOR BL H3M 2K1													
1E01	73166500	12125-27 BLVD TAYLOR						059							
		MICROFICHE 123 D-12													

73166400

1872

7201 M. Albert Canadas

4601 4133 Pl. Cadillac, Verdun, N.Y. 1886
12123 R. Taylor H3M 261 (K1222/5732/86-80)

CERT.	REF.	394
1/10	1/10	je

CODE	COMPTÉ	EMPLACEMENT - NOM, PROFESSION, RÉSIDENCE					CATEGORIE BÂTIMENT	VALEUR EN DOLLARS				REMARQUES		
		DIV. CAD.	CADASTRE	SUBDIVISION	FRONT	PROFONDEUR		SUPERFICIE	SOLAIRE	TERR. P. C.	TERRAIN		BÂTISSÉ	TOTAL
2002 2002	73166500	20	326	365	3800	14920 14750	5,63700							
3001								28	1 2B1	27500	74500	102000	T R 1	
4201 4601		MME ETIENNE LAGANIERE (CLAIRE ROBERT) 12125 TAYLOR BL H3M 2K1					SF							
1001	73166600	12129-31 BLVD TAYLOR												
2002 2002	A 11353 07-07-86	20	326	366	3800	14750 14590	5,57400							
3001								28	1 2B1	27600	74300	101900	T R 1	
4211 4611		M FRANCOIS E GAUTHIER, PROFESSEUR 12131 BL TAYLOR H3M 2K1					SF							
1001	73166700	12133-37 BLVD TAYLOR												
2002 2002		20	326	367	3800	14590 14420	5,51100							
3001								20	1 2B1	27300	88400	115700	T R 1	
4204 4604		M YVES DUCHESNE, PHARMACIEN 551 ONTARIO E H2L 1N8					SF							
1001	73166800	12139-43 BLVD TAYLOR												
2002 2002		20	326	368	3800	14420 14250	5,44700							
3001								20	1 2B1	27300	82300	109600	T R 1	
4201 4601		MME LUCIEN BERTHIAUME (LOUISE DE BELLEFEUILLE) 12143 TAYLOR BL H3M 2K1					SF							
1001	73166900	12145-49 BL TAYLOR												
2002 2002		20	326	369	3800	14250 14090	5,38400							
3001								4A	1 2B1	27300	97400	124700	T 5 1	
4211 4611		MME GUY PERRAULT (PAULINE PLANTE) 12145 BL TAYLOR H3M 2K1					SF							
1001	73167000	12151-55 BOUL TAYLOR												

SER. 107
 12/11/86
 12/10/86
 1/07

73166600

1571

4201 M. Bernard Marceay

4601 12129 Bl. Taylor H3M 2KI

3711

4202 Mlle. France Brunet

CERT.	EFF.	396
9-8-86	9-9-86	8

CODE	COMPTÉ	EMPLACEMENT - NOM, PROFESSION, RÉSIDENCE					CATEGORIE BÂTIMENT	SCOLAIRE	VALEUR EN DOLLARS			MUNICIPAL	REMARQUES		
		LOT CAD	CADASTRE	SUBDIVISION	FRONT	PROFONDEUR			SUPERFICIE	TERR S. C.	TERRAIN			BÂTISSE	TOTAL
2002 2592	73167000	20 326	370		3800	14090 13920	5,32100								
3001								2C	1 2B1	27000	94700	121700	T R I		
4201 4601		MME MADO LORD-DROLET 12155 TAYLOR BL H3M 2K1					BF								
1001	73167100	12157 TAYLOR BL													
2002 2002		20 326	371		3600	13920 13750	5,25700								
3001								2C	1 2B1	27000	96600	123600	T R I		
4201 4601 4202 4602		M JORGE ROLEIRA, RENTIER 12157 TAYLOR BL H3M 2K1 MME CECILE ARIAN, MARCHANDE 12157 TAYLOR BL H3M 2K1					1F 3F								
1001	73167200	12163-67 BLVD TAYLOR													
2002 2002		20 326	372		3800	13750 13590	5,19400								
3001								2C	1 2B1	27000	89900	116900	T R I		
4204 4604		MRS PETER KARALIS-CAROL (ETHEL VARVERIKOS) 12167 BL TAYLOR H3M 2K1					SA								
1001	73167300	12169-73 BLVD TAYLOR													
2002 2002		20 326	373		3750	13590 13420	5,06400								
3001								2C	1 2B1	26300	90400	116700	T R I		
4201 4601		MME NORMAND LEBLANC (ROLANDE RODRIGUE) 12169 TAYLOR H20 H3M 2K1					2								
1001	73167400	12175-79 BLVD TAYLOR													
2002 2002		20 326	374		3750	13420 13260	5,00200								
3001								2C	1 2B1	26300	90400	116700	T R I		
4204 4604		M JACQUES B VIAU, NOTAIRE 12179 BL TAYLOR H3M 2K1					3F								

CODE	COMPTÉ	EMPLACEMENT - NOM, PROFESSION, RESIDENCE					CATEGORIE BÂTIMENT	SCOLAIRE		VALEUR EN DOLLARS			MUNICIPAL *	REMARQUES	
		DIV. CAD.	CADASTRE	SUBDIVISION	FRONT	PROFONDEUR		SUPERFICIE	TERR. P.C.	TERRAIN	BÂTISSE	TOTAL			
1001	73167500	12181-85 BLVD TAYLOR					05								
2002		20	326	375	3750	13260									
2002						13090									
3001							2C	1	281	26300	83200	109500	T R I		
4201		M GABRIEL ELKOURI, BIOCHIMISTE					IF								
4601		12191 TAYLOR BL H3M 2K1													
1001	73167600	12187-91 BLVD TAYLOR					05								
2002		20	326	376	3750	13090									
2002						12930									
3001							2C	1	281	26300	89300	115600	T R I		
4202		M GABRIEL ELKOURI, BIOCHIMISTE					IF								
4602		12191 BL TAYLOR H3M 2K1													
1001	73167700	12195-99 BLVD TAYLOR					05								
2002		20	326	377	3750	12930									
2002						12760									
3001							2C	1	281	26200	87600	113800	T R I		
4201		MME NAIM KARAZIVAN (GEORGETTE MERJANE)					IF								
4601		12195 TAYLOR BL H3M 2K1													
1001	73167800	12201-05 BLVD TAYLOR					05								
2002		20	326	379	3750	12760									
2002						12600									
3001							2C	1	281	25900	89700	115600	T R I		
4204		M GEORGES E BEAULIEU, GERANT					IF								
4604		12205 BL TAYLOR H3M 2K1													
1001	73167900	12207-11 BLVD TAYLOR					05								
2002		20	326	434	3900	12600									
2002						12429									
3001							2C	1	281	27000	96000	123000	T R I		
4204		M FERNAND BROCHU, INDUSTRIEL					IF								
4604		12207 BLVD TAYLOR H3M 2K1													

CODE	COMPTÉ	EMPLACEMENT - NOM, PROFESSION, RESIDENCE					CATEGORIE BÂTIMENT	SCOLAIRE		VALEUR EN DOLLARS			MUNICIPAL *	REMARQUES	
		DIV. CAD.	CADASTRE	SUBDIVISION	FRONT	PROFONDEUR		SUPERFICIE	TERR. P.C.	TERRAIN	BÂTISSE	TOTAL			
1001	73168000	12213-17 BLVD TAYLOR					1053								
2002		20	326	435	3900	12429									
2002						12259									
3001							2C	1	2B1	26800	97900	124700	T R I		
4202		M ZAKI AZRAK					1F								
4602		12217 TAYLOR BL H3M 2K1													
4203		MME MARIE THERESE AZRAK (MARIE THERESE KANDALA)					2F								
4603		12217 TAYLOR BL H3M 2K1													
1001	73168100	12219-23 BLVD TAYLOR					1053								
2002		20	326	436	IRR	12259									
2002						4435									
2004		20	323	381	3002	10225									
2004					3000	10297									
2999															
3001							2C	1	2B1	41700	100500	142200	T R I		
4201		M YVAN AUBIN, MEDECIN					1F								
4601		12223 TAYLOR BL H3M 2K1													
1001	73168300	12251 BLVD TAYLOR					1053								
2502		20	327	223	8850	10970									
2502					000										
3001							2C	1	2B1	28900	79000	107900	T R I		
4204		MME LUCILLE BARRON, GERANTE					3F								
4604		12255 BL TAYLOR H3M 2K3													
1001	73168400	12255 BL TAYLOR					1053								
2002		20	327	222	9550	10970									
2002					700	10945									
3001							2C	1	2B1	31500	83300	114800	T R I		
4201		MME LUCILLE BARRON, GERANTE					3F								
4601		12255 BL TAYLOR #1 H3M 2K3													
1001	73168500	12265 BL TAYLOR					1053								
2002		20	327	14	5050	10725									
2002					5325	10945									
3001							2D	1	2B1	33800	53800	87600	T R I		
		MICROFICHE 123 H-12													

CODE	COMPTÉ	EMPLACEMENT - NOM, PROFESSION, RÉSIDENCE						CATEGORIE BÂTIMENT	SCOLAIRE		VALEUR EN DOLLARS			MUNICIPAL	REMARQUES
		DIV. CAD.	CADASTRE	SUBDIVISION	FRONT	PROFONDEUR	SUPERFICIE		TERR.	P. C.	TERRAIN	BÂTISSÉ	TOTAL		
4201 4601	73168500	Mlle DENISE DARPON 11955 LACROIX MTL NORD. HIG 4K9					3F	2							
1001	73168600	12275-77 BOUL TAYLOR						053							
2002		20 327 259			5200	6225	3,19600								
3001								28	1	2B1	20200	67500	87700	T R I	
4201 4601		MME ANNITA MAZZOCCO-FRABOTTA 12275 TAYLOR BL H3M 2K3 1860 Royal Pison, O.D.O. H33 206					3F	1							
4202 4203		Mlle JOSEE FRABOTTA Mlle ROSELLE FRABOTTA					3F 3F	1 1							
7001 7002 7003		GOUIN TRAVERSER GOUIN													
1001	73168700	12270 BOUL TAYLOR						069							
2002		20 328 4-2			6240	9600	5,86600								
2002		5980													
3001								2A	1	2B1	27500	43900	71400	T R I	
4204 4604		M ROMEO MONDELLO, INGENIEUR PROF 12270 BL TAYLOR H3M 2K2					1F	1							
1001	73168800	12260 BOUL TAYLOR						068							
2002		20 328 4-3			5000	9600	4,80000								
3001								2A	1	2B1	24600	44500	69100	T R I	
4204 4604		M JEAN P METHOT, MEDECIN 12260 BL TAYLOR H3M 2K2					1F	1							
1001	73168900	12250 BLVD TAYLOR						067							
2002		20 328 4-4			5000	9600	4,80000								
3001								2A	1	2B1	24600	54900	79500	T R I	
4201 4601		M PIERRE DAIGNEAULT 12250 BL TAYLOR H3M 2K2					1F	1							
4202 4602		MME LUCIE ARCHAMBAULT DAIGNEAULT 12250 BL TAYLOR H3M 2K2					2F	1							
7001		BOHLE													

73168700.

8FI1

4201 - Mme Genevieve Taliquetti - Mondello
4401 12270 St. Taylor 113M 2K2

ANNULÉ

CERT.	EFF.	387
1/1/86	1/1/86	CP

73168700

1FE1

4201 M. Gerald Demarais
4401 12270 Taylor 113M 2K2

2FI1

4202 Mme Louise Zucchi

CERT.	EFF.	105
1/1/86	1/1/86	CP

CODE	COMPTÉ	EMPLACEMENT - NOM, PROFESSION, RESIDENCE					CATEGORIE BÂTIMENT	VALEUR EN DOLLARS			MUNICIPAL	REMARQUES	
		DIV. CAD.	CADASTRIQUE	SUBDIVISION	FRONT	PROFONDEUR		SUPERFICIE	TERR. P.C.	TERRAIN			BÂTISSE
1001	73167000	12246 BLVD TAYLOR					053						
2002		20	327	P7	000	IRR			54000				
2002					1648								
2004		20	327	P12	8100	10046			4,24200				
2004					000	IRR							
2999									4,78200				
3001							2C	1 2B1	28800	62700	91500	T R I	
4213		M ROGER ST JEAN, MACHINISTE					IF						
4613		12246 BL TAYLOR #1 H3M 2J9											
1001	73169100	12242 BLVD TAYLOR					053						
2002		20	327	P12	390	2250			6800				
2002					000	2270							
2004		20	327	P7	7875	IRR			3,79000				
2004					000	10000							
2999									3,87800				
3001							2C	1 2B1	24500	65900	90400	T R I	
4204		M FERNAND GELINAS, PROFESSEUR					IF						
4604		12242 BL TAYLOR H3M 2J9											
1001	73169200	12236 BLVD TAYLOR					053						
2002		20	327	8-1	3750	11898			4,44800				
2002						12008							
3001							2C	1 2B1	25300	76100	101400	T R I	
4204		M ROLAND AUDETTE, COURTIER					IF						
4604		12236 BL TAYLOR H3M 2J9											
1001	73169300	12230 TAYLOR BL					053						
2002		11	327	9-1	2500	12060			3,02800				
2002						12165							
2004		11	327	8-2	1250	12008			1,50400				
2004						12060							
2999									4,53200				
3001							2C	1 2B1	25600	95300	120900	T R I	
4211		MME DOMINICO VERTOLLI (MADELEINE COZZI)					BF						
4611		12230 TAYLOR BL H3M 2J9											
1001	73169400	12226 BLVD TAYLOR					053						
		MICROFICHE 123 J-12											

CODE	COMFTE	EMPLACEMENT - NOM, PROFESSION, RESIDENCE					CATEGORIE D'IMMEUBLE	SCOLAIRE		VALEUR EN DOLLARS			MUNICIPAL	REMARQUES	
		DIV. CAD	CADASTRE	SUBDIVISION	FRONT	PROFONDEUR		SUPERFICIE	TERR P. C.	TERRAIN	BATISSE	TOTAL			
4203 4603	73169800	MME PAVEL CINDRIC (MILKA CINDRIC)													
		12204 TAYLOR H3M 2J9													
1001	73169900	12194-90 BLVD TAYLOR					05								
2002 2002		2L 327 226		3750	13136 13298	4,95600									
3001							2C	1 2B1	26400	72800	99200	T R 1			
4201 4601		M DENIS JOYAL													
		12190 BL TAYLOR H3M 2J9													
1001	73170000	12182-78 BL TAYLOR					05								
2002 2002		20 327 227		3750	13298 13461	5,01700									
3001							2C	1 2B1	26400	75200	101600	T R 1			
4211 4611		MME JACQUES BAYLARD (AGATHE CAMPEAU)													
		12182 TAYLOR BL H3M 2J9													
1001	73170100	12176-72 BL TAYLOR					05								
2002 2002		20 327 228		3750	13461 13625	5,07800									
3001							2C	1 2B1	26400	75200	101600	T R 1			
4211 4611		MME ARMIDA ROSA (RINO VALLAR)													
		12172 TAYLOR BL H3M 2J9													
1001	73170200	12170-66 BLVD TAYLOR					05								
2002 2002		20 327 229		3750	13625 13787	5,14000									
3001							2C	1 2B1	26600	75000	101600	T R 1			
4204 4604		MRS SANDOR KAIN (EVA LAZAR FELLNER)													
		12170 BL TAYLOR H3M 2J9													
1001	73170300	12164-60 BLVD TAYLOR					05								
2002 2002		20 327 230		3750	13787 13951	5,20000									
3001							2C	1 2B1	26600	76700	103300	T R 1			
		MICROFICHE 123 L-12													

CODE	COMÉTE	EMPLACEMENT - NOM, PROFESSION, RÉSIDENCE					CATEGORIE BÂTIMENT	VALEUR EN DOLLARS			MUNICIPAL	REMARQUES	
		DIV. CAD.	CADASTRE	SUBDIVISION	FRONT	PROFONDEUR		SUPERFICIE	TERR.	BÂTISSE			TOTAL
4201 4601	73170300	M RINO RIVA					IF						
		12160 BL TAYLOR	H3M	2J9									
1001	73170400	12158-54 BLVD TAYLOR					OS						
2002 2002		20 327	231	3750	13951 14114	5,26200							
3001							2C	1 281	26600	76500	103100	TR I	
4201 4601		M ALBERTO BACCEGA, INDUSTRIEL					IF						
		12158 TAYLOR BL	H3M	2J9									
1001	73170500	12152-48 BLVD TAYLOR					OS						
2002 2002		20 327	232	3750	14214 14277	5,32300							
3001							2C	1 281	27000	74800	101800	TR I	
4201 4601		M JEAN SOULARD, INGENIEUR					IF						
		12148 TAYLOR BL	H3M	2J9									
1001	73170600	12146-42 BLVD TAYLOR					OS						
2002 2002		20 327	233	3750	14277 14440	5,38400							
3001							2C	1 281	27000	74800	101800	TR I	
4201 4601		MR FERENC KOCSIS					IF						
		12146 TAYLOR BL	H3M	2J9									
1001	73170700	12140-36 BLVD TAYLOR					OS						
2002 2002		20 327	234	3750	14440 14603	5,44600							
3001							2C	1 281	27000	74800	101800	TR I	
4201 4601		M GILLES A LACROIX					IF						
		12136 TAYLOR BL	H3M	2J9									
1001	73170800	12134-30 TAYLOR BL					OS						
2002 2002		20 327	235	3750	14603 14765	5,50700							
3001							2C	1 281	27300	74600	101900	TR I	

28786	1-1-86	375
-------	--------	-----

CODE	COMPTÉ	EMPLACEMENT - NOM PROFESSION, RESIDENCE					CATEGORIE D'IMMEUBLE	SCOLAIRE		VALEUR EN DOLLARS			MUNICIPAL	REMARQUES
		NUMERO CADASTRAL	SUBDIVISION	FRONT	PROFONDEUR	SUPERFICIE		TERR	P.C.	TERRAIN	BÂTIMENT	TOTAL		
4212 4612	73170800	MR JOHN FISHER, LITHOGRAPHE 12124 TAYLOR BL H3M 2J9					1A							
1001	73170900	12126-24 TAYLOR BL					051							
2002 2002		20 327 236		3750	14765 14929	5,56800								
3001							2C	1	281	27200	68900	95600	T R 1	
4201 4601		MME NAPOLEON E BRUNET (MARIE LAURE MELOCHE) 12124 BL TAYLOR H3M 2J9					BF							
1001	73171000	12122-18 BL TAYLOR					051							
2002 2002		20 327 237		3750	14929 15092	5,62900								
3001							2C	1	281	27100	79400	106500	T R 1	
4211 4611		M GILBERT LAITHIER, GERANT 12122 BL TAYLOR H3M 2J9 12120					1F							
1001	73171100	12116-12 BL TAYLOR					051							
2002 2002		20 327 238		3750	15092 15265	5,69200								
3001							2C	1	281	27400	79300	106700	T R 1	
4204 4604		M GEORGES DE PIERRE, JARDINIER PAYSAGIST 12112 BL TAYLOR H3M 2J9					1F							
1001	73171200	12110-06 BOUL TAYLOR					051							
2002 2004 2999		20 327 239		3750	7800	2,92500								
		20 327 240-1		400	7800	31200								
						3,23700								
3001							2C	1	281	20600	86700	107300	T R 1	
4204 4604		MME JACQUELINE P S CURRAN 12106 TAYLOR BL H3M 2J9					BF							
1001	73171300	12102 TAYLOR BL 2333-35 VIEL					051							
2002		20 327 240-2		4200	7800	3,27600								
3001							2C	1	281	20700	85800	106500	T R 1	
		MICROFICHE 123 N-12												

SERVICES D'ÉVALUATION

CODE	COMPTÉ	EMPLACEMENT - NOM, PROFESSION, RÉSIDENCE					CATEGORIE D'IMMEUBLE	SCOLAIRE		VALEUR EN DOLLARS			MUNICIPAL	REMARQUES	
		ALCÔVE	CADASTRE	ÉLEVATION	FRONT	PROFONDEUR		SURFACE	TERR.	BÂTISSE	TOTAL				
4201 4601	73171300	MRS THEOFANIS MINOS (ZOE GRIZAS-GIZAS) 2094 VIEL H3M 1H5					2A	1							
7001		VIEL													
1001	73171400	12096-96 BLVD TAYLOR													
2002		20 327	251		5500	8350				4,59300					
3001															
4204 4604		MME MAURICE AUDET (LEDA GILLET) 12098 BL TAYLOR H3M 2J8					5F	1							
1001	73171500	12094-90 BL TAYLOR													
2002		20 327	252		5000	8350				4,17500					
3001															
4214 4614		M GIUSEPPE MARINO, MACHINISTE 12090 TAYLOR BL H3M 2J8					1F	1							
4215 4615		MME GIUSEPPE MARINO (ANNA CIMINI) 12090 TAYLOR BL H3M 2J8					4F	1							
1001	73171600	12068-84 BLVD TAYLOR													
2002		20 327	247		3850	16250				6,28800					
2002						16415									
3001															
4202 4602		M MIVILLE C MERCIER, INGENIEUR 12068 TAYLOR BL H3M 2J8					1F	1							
1001	73171700	12062-78 BLVD TAYLOR													
2002		20 327	248		3750	16415				6,35100					
2002						16580									
3001															
4202 4602		MME JOHN VOLPATO (DOMENICA DIDIO) 12078 TAYLOR BL H3M 2J8					2F	1							
1001	73171800	12076-72 BLVD TAYLOR													
2002		20 327	249		3850	16580				6,41500					
2002						16745									

CODE	COMPTÉ	EMPLACEMENT - NOM, PROFESSION, RESIDENCE					CATEGORIE BÂTIMENT	SCOLAIRE		VALEUR EN DOLLARS			MUNICIPAL	REMARQUES	
		AN CADASTRE	SUBDIVISION	FRONT	PROFONDEUR	SUPERFICIE		TERR. P. C.	TERRAIN	BÂTISSE	TOTAL				
3001	73171800						2C	1	2B1	29000	75400	104400	T R I		
4204		M PAUL KLYNCHUK, TAILLEUR					IF								
4604		12076 BL TAYLOR H3M 2J8													
1001	73171900	12070-66 BLVD TAYLOR					05								
2002		20 327	250	3850	16745	6,97900									
2502					16910										
3001							2C	1	2B1	29200	75800	105000	T R I		
4211		MME ROGER MORIN (PIERRETTE BELANGER)					5F								
4611		12066 TAYLOR BL H3M 2J8													
1001	73172000	12064-60 BOUL TAYLOR					05								
2002		20 327	253	3850	16910	6,54200									
2002					17075										
3001							2C	1	2B1	29300	84200	113500	T R I		
4201		MME THERESE COURNOYER-LACROIX					8F								
4601		12064 BL TAYLOR H3M 2J8													
1001	73172100	12058-54 BLVD TAYLOR					05								
2002		20 327	254	3850	17075	6,66600									
2002					17240										
3001							2C	1	2B1	29400	86500	115900	T R I		
4211		M DENIS BROUILLETTE, POLICIER					IF								
4611		12054 BL TAYLOR H3M 2J8													
1001	73172200	12050-52 BLVD TAYLOR					05								
2002		20 327	255	3850	17240	6,66900									
2002					17405										
3001							2C	1	2B1	29500	86400	115900	T R I		
4204		M JOSEPH CHERBAKA, BIJOUTIER					IF								
4604		5595 D AIGUILLON H4J 1L8													
1001	73172300	12048A-46 BLVD TAYLOR					05								
2002		20 327	256	3850	17405	6,73300									
2002					17570										

CODE	COMPTÉ	EMPLACEMENT - NOM, PROFESSION, RÉSIDENCE					CATEGORIE D'IMMEUBLE	SCOLAIRE		VALEUR EN DOLLARS			MUNICIPAL	REMARQUES		
		PARCÉLLE	CADASTRE	SUBDIVISION	FRONT	PROFONDEUR		SUPERFICIE	TERR.	P. C.	TERRAIN	BÂTISSE			TOTAL	
3001	73172300															
4204		M J AUGUSTIN CARBONNEAU, GERANT					IF	1								
4604		12046 BL TAYLOR H3M 2J8														
1001	73172400	12044-40 TAYLOR BL														
2002		20	327	257	3850	17570										
2502						17735										
3001																
4204		M JOACHIM CLOUTIER, INGENIEUR					IF	1								
4604		12040 TAYLOR BL H3M 2J8														
1001	73172500	12038-34 TAYLOR BL														
2002		20	327	258	3850	17735										
2502						17916										
3001																
4204		MME GILLES FAUCHER (JEANNINE VIGEANT)					SF	1								
4604		12038 BL TAYLOR H3M 2J8														
1001	73172600	12032-28 BLVD TAYLOR														
2002		20	327	260	3600	17900										
2502						18050										
3001																
4204		M FRANK ARCUDI, MECANICIEN					IF	1								
4604		12032 BL TAYLOR H3M 2J8														
1001	73172700	12026-22 BLVD TAYLOR														
2002		20	327	261	4300	18050										
2502					2400	18250										
3001																
4211		M UMBERTO PANZUTO					IF	1								
4611		12022 TAYLOR BL H3M 2J8														
4212		MME UMBERTO PANZUTO (MARIA CEBULAR)					IF	1								
4612		12022 TAYLOR BL H3M 2J8														
1001	73172800	LOT BLVD TAYLOR														
		MICROFICHE 123 B-13														

SERVICE D'ÉVALUATION

CODE	COMPTÉ	EMPLACEMENT - NOM PROFESSION, RESIDENCE						CATEGORIE D'IMMEUBLE	SCOLAIRE		VALEUR EN DOLLARS			MUNICIPAL *	REMARQUES
		CIVIL D'AV.	CADASTRE	SUBDIVISION	FRONT	PROFONDEUR	SURFACE		TEAR P.C.	VERRAIN	BATISSE	TOTAL			
2002 2002	73172800	20 327	271	R	2000	18250 18332	3,65800								
3001								6B	2B1	1			1 226	NOMINALE	
4204 4207 4210 4213 4216 4616	4604	TAYLOR BLVD REALTIES LTD 6/20 BELLEVUE HOUSING CORP 6/20 159 56 Avenue O-H2Z 1H2 ALVIN DEVELOPMENTS LTD 6/20 MR HYMAN BAER MILLER 1/20 MR EARL GREENBLATT 1/20 159 CRAIG O H2Z 1H2						CA CA CA CA CA	1 1 1 1 1						
6001		RUELLE													
7001 7002		RUELLE DE SALABERRY													
1001	73172900	11990-86 BLVD TAYLOR													
2002 2002		20 327	90-2		3680 4723	20170 IRR	9,02300								
3001								2C	1 2B1	35500	121700	157200	T R 1		
4202 4602 4203 4603		M SARKIS ODABACHIAN, PHOTOGRAPHE 11990 BL TAYLOR H3M 2J7 MME SARKIS ODABACHIAN (EVDOX KALLAS), MENAGERE 11990 BL TAYLOR H3M 2J7						1F 2F	1 1						
1001	73173000	11984-80 BLVD TAYLOR													
2002 2002		20 327	90-3		3850 3836	IRR IRR	7,82800								
3001								2C	1 2B1	31700	121800	153500	T R 1		
4204 4604		M FREDERIC RUDMAN, COURTIER ASSCES 11980 TAYLOR H3M 2J7						1F	1						
1001	73173100	11978-74 BLVD TAYLOR													
2002 2002		20 327	90-4		5608 2900	IRR IRR	7,26200								
3001								2C	2 2B1	29900	105300	135200	T R 1		
4201 4601		GESTIONS KATHERINE GARTNER CIE LTEE 11978 BL TAYLOR H3M 2J7						CF	1						
1001	73173200	11972-68 BLVD TAYLOR													

VERS

73173/00

1FZ1

4201 M. Marie Pagan

4601 11978 St. Taylor H3M 2S7

3FZ1

4202 Mlle Marie Jost

CERT.	EXP.
76/5/8	23/5/8
380	

CODE	COMPTÉ	EMPLACEMENT - NOM, PROFESSION, RÉSIDENCE					CATEGORIE PATRIMONIAL	SCOLAIRE		VALEUR EN DOLLARS			MUNICIPAL	REMARQUES
		DIV. PAR. CADASTRE	SUBDIVISION	FRONT	PROFONDEUR	SUPERFICIE		TERR.	TERRAIN	BÂTIMENT	TOTAL			
2002 2002	73173200	20 327	90-5	5472	IRR	6,98400								
3001				2659	IRR		2C	1 2B1	29700	111900	141600	T R I		
4211 4611		M GILLES LEROUX, VENDEUR 11960 TAYLOR BL H3M 2J7					IF	1						
1001	73173300	11966-62 BLVD TAYLOR					1080							
2002 2002		20 327	90-6	5472	IRR	6,20000								
3001				2333	IRR		2C	1 2B1	27700	104000	131700	T R I		
4204 4604		M CHESTER WYSZYNSKI, MARCHAND 11966 BL TAYLOR H3M 2J7					IF	1						
1001	73173400	11960-56 BLVD TAYLOR					1080							
2002 2002		20 327	90-7	5422	IRR	5,74400								
3001				2334	IRR		2C	1 2B1	27600	104100	131700	T R I		
4201 4601		M GASPAR BANIRIAN 11956 BOUL TAYLOR H3M 2J7					IF	1						
1001	73173500	11954-50 TAYLOR BL					1080							
2002 2002		20 327	90-8	5472	IRR	4,92300								
3001					10000		2C	1 2B1	28100	104100	132200	T R I		
4204 4604		M Y GUY TASSE, FABRICANT 11954 TAYLOR BL H3M 2J7					IF	1						
1001	73173600	11946-44 BLVD TAYLOR					1080							
2002 2002	A-159080 03-02-86	20 327	90-9	6100	IRR	4,87100								
3001				2650	12347		2C	1 2B1	27800	104600	132400	T R I		
4211 4611 4612 4613 7001 7002 7003		M GASTON RICHARD, INSPECTEUR 11944 TAYLOR BL H3M 2J7 MME CORINNE PERUSSE-RICHARD 11944 BL TAYLOR H3M 2J7 JAMES MORRICE TRAVERSER JAMES MORRICE					IF IF	1 1						
		MICROFICHE 123 D-13												

13173400

1821

4201. M^{lle} Jeanne Brossard E.1922 #5413900 10.7.70

4601. 10815 Tanguay #36 3112

11915 Tanguay #36 3112 (E.1922 #50519 10.11.70)

11956 Tanguay #36 3112

4202. M^{lle} Jeanne Tanguay

CERT 74-16-201085 325

CODE	COMITÉ	EMPLACEMENT - NOM, PROFESSION, RÉSIDENCE					CATEGORIE BÂTIMENT	SCOLAIRE		VALEUR EN DOLLARS			MUNICIPAL	REMARQUES
		DIV. CAD.	CADASTRE	DIVISION	FRONT	PROFONDEUR		SUPERFICIE	TERR. P. C.	TERRAIN	BÂTISSÉ	TOTAL		
1001	73173708	11936	BOUL TAYLOR											
2002		20 327	19		5050	8670					4,37800			
3001														
4212		MRS CATHERINE KOZJOL-GUILMETTE												
4612		11938 TAYLOR 8L H3M 2J5												
1001	73173756	11932	BOUL TAYLOR											
2002		20 327	89		5005	10000					5,00000			
3001														
4212		JEAN PAUL MARTEL, PROFESSEUR												
4612		11932 TAYLOR 8L H3M 2J4												
7001		SUZOR COTE												
7002		DEBUT DE SUZOR COTE												
7003		CHARLES GILL												
1001	73174200	11225	SUZOR COTE											
2002		20 327	145		5000	9934					4,99500			
2002						10046								
3001														
4201		MRS ETHEL GREENSTONE-BARBAROSH												
4601		11225 SUZOR COTE H3M 2H4												
1001	73174300	11255	SUZOR COTE											
2002		20 327	143		5000	9934					4,93900			
2002						9823								
3001														
4201		MR YOUSEF HAMRANJI												
4601		11255 SUZOR COTE H3M 2H4												
4202		MISS RITA ISHAK												
4602		11255 SUZOR COTE H3M 2H4												
1001	73174400	11305	SUZOR COTE											
2002		20 327	141		5000	9712					4,88400			
2002						9823								
3001														

CODE	COMTE	EMPLACEMENT - NOM, PROFESSION, RESIDENCE						CATEGORIE BÂTIMENT	SCOLAIRE		VALEUR EN DOLLARS			MUNICIPAL	REMARQUES
		DIV. CAD.	CADASTRE	SUBDIVISION	FRONT	PROFONDEUR	SUPERFICIE		TERR.	P. C.	TERRAIN	BÂTISSE	TOTAL		
4201 4601 4202 4602	73174400	M GIUSEPPE MORGANTI, COMMERÇANT 11305 SUZOR COTE H3M 2H4 MME GIUSEPPE MORGANTI (CARMELA LANAVE) 11305 SUZOR COTE H3M 2H4					1F 2F	1 1							
1001 2002 2002	73174500	11355 SUZOR COTE													
2002 2002		20 327 139		5000	9600	4,82800									
3001									2A	1 2B1	24900	39500	64400	T R 1	
4201 4601 4202 4602		M GARABET KUPEIAN 11355 SUZOR COTE H3M 2H4 MME GARABET KUPEIAN (FAIROUX MIHRAN) 11355 SUZOR COTE H3M 2H4					1F 2F	1 1							
7001		MESPLET													
1001 2002 2002	73174600	11405 SUZOR COTE													
2002 2002		20 327 136		5000	9391 9453	4,69900									
3001									2A	1 2B1	24200	54500	78700	T R 1	
4201 4601 4202 4602		M NICOLAOS GIOTIS 11405 SUZOR COTE H3M 2H5 MME NICOLAOS GIOTIS (HELEN PATSILIVAS) 11405 SUZOR COTE H3M 2H5					1F 2F	1 1							
1001 2002 2002	73174700	11425 SUZOR COTE													
2002 2002		20 327 134		5000	9229 9341	4,64200									
3001									2A	1 2B1	23900	65300	89200	T R 1	
4204 4604		M JACQUES DANSEREAU, AVOCAT 11425 SUZOR COTE H3M 2H5					1F	1							
1001 2002 2002	73174800	11435 SUZOR COTE													
2002 2002		20 327 132		5000	9229 9117	4,58700									
3001									2A	1 2B1	23700	83700	107400	T R 1	
4211 4611		M GILBERT DYOTTE, PHARMACIEN 11435 SUZOR COTE H3M 2H5					1F	1							

RÔLE D'ÉVALUATION

CODE	COMPTÉ	EMPLACEMENT - NOM, PROFESSION, RÉSIDENCE						CATEGORIE BÂTIMENT	SCOLAIRE		VALEUR EN DOLLARS			MUNICIPAL	REMARQUES	
		NO. CAD.	CADASTRE	SUBDIVISION	FRONT	PROFONDEUR	SUPERFICIE		TERR.	F.C.	TERRAIN	BÂTISSE	TOTAL			
1001	73174900	11445 SUZOR COTE						02)								
2002		20	327	130	5000	9005										
2002						9117										
3001								2A	1	2B1	23300	45100	68400	T R 1		
4204		MRS MARK KAUFMAN (SOPHIE WENER) 11445 SUZOR COTE H3M 2HS						5A								
4604																
1001	73175000	11455 SUZOR COTE						02)								
2002		20	327	128	5000	8894										
2002						9005										
3001								2A	1	2B1	23000	44300	67300	T R 1		
4201		MR CONSTANTINOS TAMPAS, FURRIER 11455 SUZOR COTE H3M 2HS						3A								
4601																
4202		MRS CONSTANTINOS TAMPAS (VERA TAMBOURA) 11455 SUZOR COTE H3M 2HS						2A								
4602																
1001	73175100	11465 SUZOR COTE						02)								
2002		20	327	126	5000	8782										
2002						8894										
3001								2A	1	2B1	22700	46800	69500	T R 1		
4204		MME PAUL HEROUX (GEORGETTE LAMOTHE) 11465 SUZOR COTE H3M 2HS						5F								
4604																
1001	73175200	11475 SUZOR COTE						02)								
2002		20	327	124	5000	8671										
2002						8782										
3001								2A	1	2B1	22600	77200	99800	T R 1		
4201		M PIERRE XENOPOULOS, INTERPRETE 11475 SUZOR COTE H3M 2HS						1F								
4601																
4202		MME PIERRE XENOPOULOS (MARIE K DELATOLLAS) 11475 SUZOR COTE H3M 2HS						9F								
4602																
1001	73175300	11485 SUZOR COTE						02)								
2002		20	327	122	5000	8560										
2002						8671										
3001								2A	1	2B1	22200	46300	68500	T R 1		
MICROFICHE 123 6-13																

CODE	COMPTE	EMPLACEMENT - NOM, PROFESSION, RÉSIDENCE						CATEGORIE BÂTIMENT	SCOLAIRE		VALEUR EN DOLLARS			MUNICIPAL	REMARQUES
		DIV. CAD.	CADASTRE	SUBDIVISION	FRONT	PROFONDEUR	SUPERFICIE		TERR.	R. C.	TERRAIN	BÂTISSE	TOTAL		
4201 4601	73175300	MME ARDACHES VANLIAN (ANGELE DJANALIAN)						2F							
		11465 SUZOR COTE H3M 2H5													
1001	73175400	11495 SUZOR COTE						102F							
2002 2302		20 327 120		5000	8448 8560	4,25200									
3001								2A	1	2B1	21900	62800	84700	T R I	
4201 4601		M SERGIO MONGIAT						1F							
		11495 SUZOR COTE H3M 2H5													
7001 7002 7003 7004 7005		VICTOR DORE BENJAMIN SULTE DUDEMAINE LAURE CONAN ETIENNE PARENT													
1001	73175500	11811 SUZOR COTE						102F							
2002 2302		20 327 52		5000	10260 10490	5,18800									
3001								2A	1	2B1	26200	35100	61300	T R I	
4204 4604		MME JACQUES DESAULLES (MARIE ST ANDRE)						5F							
		11811 SUZOR COTE H3M 2H8													
7001		LAVALLEE													
1001	73175600	11831 SUZOR COTE						102F							
2002 2302		20 327 49		5760 5390	8250	4,62000									
3001								2A	1	2B1	23800	41100	64900	T R I	
4201 4601		MME PAUL BEDARD (MARCELLA STUART)						8F							
		11831 SUZOR COTE H3M 2H9													
1001	73175700	11841 SUZOR COTE						102F							
2002 2302		20 327 46		5000 5390	8250	4,28600									
3001								2A	1	2B1	22100 22100	48900 42800	71000 64900	T R I	
4201 4601		MR ADEL LATIF ARKANUS, ANESTHETIST						1A							
		11841 SUZOR COTE H3M 2H9													
7001		LOUISEBOURG													

CODE	COMPTS	EMPLACEMENT - NOM, PROFESSION, RÉSIDENCE						CATEGORIE BÂTIMENT	VALEUR EN DOLLARS			MUNICIPAL	REMARQUES	
		DIV. CAD.	CADASTRE	SUBDIVISION	FRONT	PROFONDEUR	SUPERFICIE		SCOLAIRE	TERR. P.C.	TERRAIN			BÂTISSE
1001	73175730	11861 SUZOR COTE						2021						
2002		20	327	43	6000	9000								
2002					5570									
3001								2A	1 2B1	26800	44400	71200	T R 1	
4204		MRS STEPHEN LUKIAN (ELEONARA MORGOCU)						5A						
4604		11861 SUZOR COTE H3M 2J1												
1001	73175760	11871 SUZOR COTE						2021						
2002		20	327	40	5150	9000								
2002					5570									
3001								2A	1 2B1	24900	50700	75600	T R 1	
4211		M ALPHONSE G SAID, ASS GERANT						1F						
4611		11871 SUZOR COTE H3M 2J1												
7001		PICHE												
1001	73175920	11903 SUZOR COTE						2021						
2002		20	327	35	5000	9550								
2002						9780								
3001								2A	1 2B1	24900	37600	62500	T R 1	
4204		MR DOMENICO MACCHI, SALESMAN						1A						
4604		11903 SUZOR COTE H3M 2J3												
1001	73176000	11911 SUZOR COTE						2021						
2002		20	327	34	5000	11710								
2002						11930								
3001								2A	1 2B1	27400	33300	60700	T R 1	
4204		M ALBERT L LEFEBVRE, ELEC DESIGNER						1F						
4604		11911 SUZOR COTE H3M 2J3												
1001	73176100	11919 SUZOR COTE						2021						
2002		20	327	33	5000	11490								
2002						11710								
3001								2A	1 2B1	27300	33600	60900	T R 1	

TABLEAU D'ÉVALUATION

CODE	COMPTÉ	EMPLACEMENT - NOM, PROFESSION RÉSIDENCE					CATEGORIE BÂTIMENT	SCOLAIRE		VALEUR EN DOLLARS			MUNICIPAL	REMARQUES	
		DIV. CAD.	CADASTRE	SUBDIVISION	FRONT	PROFONDEUR		SUPERFICIE	TERR. P. C.	TERRAIN	BÂTISSE	TOTAL			
4213 4613	73176100	MME JACQUES A TAILLEFER (ANNE MARIE LEBEVRE) 11919 SUZOR COTE H3M 2J3					5F								
1001	73176200	11925 SUZOR COTE													
2002 2002		20 327 87		5000	11270 11490	5,69000									
3001							2A	1	2B1	27000	35600	62600	T R I		
4212 4612		Mlle MADELEINE POISY 11925 SUZOR COTE H3M 2J3					7F								
1001	73176250	11931 SUZOR COTE													
2002 2002		20 327 88		7640 6270	5650 10000	4,88900									
3001							2A	1	2B1	25200	31000	56200	T R I		
4211 4611		MRS BENNY BERCOVITCH (ROSE LEITMAN) 11931 SUZOR COTE H3M 2J3					5A								
7001 7002 7003		BL TAYLOR TRAVERSEZ BL TAYLOR													
1001	73176300	11922 SUZOR COTE													
2002 2002		A-170863 02-07-86		20 327 20	5000	8660 8670	4,33300								
3001							2A	1	2B1	22300	41300	63600	T R I		
4201 4601		MR GEORGE EDWARD HUM 11922 SUZOR COTE H3M 2J2					1A								
1001	73176400	11912 SUZOR COTE													
2002		20 327 21		5000	8660	4,33000									
3001							2A	1	2B1	22300	32600	54900	T R I		
4201 4601 4602		MR JOHN W BABIAK 11912 SUZOR COTE H3M 3J2 Mlle DENISE THEORET					2A 3F								
1001	73176500	11904 SUZOR COTE													

73176300

1FI1

4201 M. Traudt Constantine

4601 11922 Sugar Cote H3M 232

3FI1

4002 Mlle Louise Archambault

CERT.	EFF.	396
29-8-86	2-7-86	4

73176100

2FI1

4201 Mme Anne Marie Lefebvre

4601 11919 Sugar Cote H3m 233

(13)

CERT.	EFF.	131
10-1-86	11-6-86	L.B.

CODE	COMPTÉ	EMPLACEMENT - NOM, PROFESSION, RÉSIDENCE					CATEGORIE BÂTIMENT	SCOLAIRE		VALEUR EN DOLLARS			MUNICIPAL	REMARQUES	
		DIV. CAD.	CADASTRE	SUBDIVISION	FRONT	PROFONDEUR		SUPERFICIE	TERR P. C.	TERRAIN	BÂTISSE	TOTAL			
2002 2002	73176500	20 327	22	5000	8650 8660	4,32800									
3001							2A	1	2B1	22300	46400	68700	T R 1		
4203 4603		M JEAN MASC HENRI, C A 11904 SUZOR COTE H3M 2J2					IF	1							
1001	73176600	11896 SUZOR COTE													
2002		20 327	23	5000	8650	4,32500									
3001							2A	2	2B1	22300	67400	89700	T R 1		
4201 4601		119473 CANADA LTD 7665 GOUIN O H4K 1B9					CA	1							
1001	73176700	11886 SUZOR COTE													
2002 2002	A 175049 26-08-86	20 327	24	5000	8640 8650	4,32300									
3001							2A	1	2B1	22200	47600	69800	T R 1		
4201 4601		MR AMME YUEN YEE YUE 11888 SUZOR COTE H3M 2J2					1A	1							
1001	73176800	11880 SUZOR COTE													
2002		20 327	25	5000	8640	4,32000									
3001							2A	1	2B1	22200	35100	57300	T R 1		
4204 4604		M CECIL F LYTTLE, INSPECTOR 11880 SUZOR COTE H3M 2J2					IF	1							
1001	73176900	11872 SUZOR COTE													
2002 2002		20 327	26	5000	8630 8640	4,31800									
3001							2A	1	2B1	22200	35100	57300	T R 1		
4201 4601		MME BLANCHE L MARBONNE (BLANCHE MAILLOUX) 11872 SUZOR COTE H3M 2J2					BF	1							
1001	73177000	11862 SUZOR COTE													
2002		20 327	27	5000	8630	4,31500									
		MICROFICHE 123 K-13													

72176700.

1FE1

4201 M. Antonio Antero Malabanan

4601 11888 Sugar Cote H3M 252


1FE1

4202 M. Luigi Louisa Malabanan

3FE1

4203 Mella Sylvia Sylvia Malabanan

CERT	EFF.	405
20/10/80	20/8/80	85



BUREAU D'ÉVALUATION

CODE	COMPTÉ	EMPLACEMENT - NOM, PROFESSION, RÉSIDENCE						CATEGORIE BÂTIMENT	SCOLAIRE		VALEUR EN DOLLARS			MUNICIPAL *	REMARQUES	
		NO. CAD.	CADASTRE	SUBDIVISION	ANCIEN	PROFONDEUR	SUPERFICIE		TERR P. C.	TERRAIN	BÂTISSE	TOTAL				
3001	73177009							2A	1	2B1	22200	32700	54900	T R I		
4201		MRS THEOPHILE J SHAAR (STEPHANIA BAUER)						5A	1							
4601		11862 SUZOR COTE H3M 2J2														
7001		DE LOUISBOURG														
1001	73177300	11838 SUZOR COTE														
2002		20 327	57		5000	8610	4,30500									
3001								2A	1	2B1	22200	34500	56700	T R I		
4204		M MARC MONTPETIT, MANAGER						1F	1							
4604		11838 SUZOR COTE H3M 2H7														
1001	73177400	11832 SUZOR COTE														
2002		20 327	58		5000	8600	4,30300									
2502						8610					26600	51400	78000			
3001								2A	1	2B1	22200	49400	71600	T R I		
4204		M IVAN THERRIEN						1F	1							
4604		11832 SUZOR COTE H3M 2H7														
1001	73177500	11826 SUZOR COTE														
2002		20 327	59		5000	8600	4,30000									
3001								2A	1	2B1	22200	35100	57300	T R I		
4202		M LLE THERESE DESJARDINS						3F	1							
4602		11826 SUZOR COTE H3M 2H7														
1001	73177600	11820 SUZOR COTE														
2002		20 327	60		5000	8590	4,29800									
2002						8600										
3001								2A	1	2B1	22200	33200	55400	T R I		
4204		M RAYMOND BOURGEOIS						1F	1							
4604		11820 SUZOR COTE H3M 2H7														
1001	73177700	11814 SUZOR COTE														
2002		20 327	61		5000	8590	4,29500									
3001								2A	1	2B1	22200	32700	54900	T R I		

73177300

ANNULÉ

2ET1

73177300

1ET1

4201 Mme Flore Harais - Montpetit

4201 M Gilbert Kivickas

4601 11838 Suzanne Côté H3M 2H7

4601 11838 Suzanne Côté H3M 2H7

CERT.	EFF.	
29-8-86	1-1-86	396
		3

CERT.	EFF.	
29-8-86	25-6-86	396
		3

CODE	COMPTÉ	EMPLACEMENT - NOM, PROFESSION, RÉSIDENCE						CATEGORIE BÂTIMENT	SCOLAIRE	VALEUR EN DOLLARS			MUNICIPAL	REMARQUES	
		DIV. CAD.	CADASTRE	SUBDIVISION	FRONT	PROFONDEUR	SUPERFICIE			TERR.	TERRAIN	BÂTIMENT			TOTAL
4204 4604	73177700	MR EKIL BUKKALVI, CIVIL ENGINEER 11814 SUZOR COTE H3M 2H7						1A	1						
1001	73177600	11806 SUZOR COTE						022							
2002 2052		20 327	62		5000	8580 8590									
3001							2A	1 2B1	22100	39700	56800	T R 1			
4211 4611		M FLORIAN RICHARD, MECANICIEN 11806 SUZOR COTE H3M 2H7						1F	1						
1001	73177900	11802 SUZOR COTE						022							
2002 2052		20 327	63		5500 5900	8580									
3001							2A	1 2B1	25200	56200	81400	T R 1			
4211 4611		M JEAN MARIE MORIN, INGENIEUR 11802 SUZOR COTE H3M 2H7						1F	1						
7001		ETIENNE PARENT													
1001	73178000	11790 SUZOR COTE						022							
2002 3001	73178000 2-12-86	20 327	70		5334	8570									
4204 4604		M J ALCIDE LEDUC 11790 SUZOR COTE H3M 2H6						1F	1						
1001	73178100	11780 SUZOR COTE						022							
2002 2004 2006 2999		20 327	71-3		017	8560					1400				
		20 327	71-2		5300	8560					4,53900				
		20 327	71-1		016	8570					1400				
											4,56700				
3001							2A	1 2B1	23500	68300	91800	T R 1			
4201 4601		MR ADEL ELIAN 11780 SUZOR COTE H3M 2H6						1A	1						
1001	73178200	11774 SUZOR COTE						022							

VERSO

73178000

3FI1

4201, mee Claudine Boileau

4401-11990, Juyer Cote H3M 2H6

CERT.	EFF.	34
27/6/87	2/2/88	99

CODE	COMPTÉ	EMPLACEMENT - NOM, PROFESSION, RÉSIDENCE						CATEGORIE BÂTIMENT	SCOLAIRE		VALEUR EN DOLLARS			REMARQUES
		AV. CAD.	CADASTRE	SUBDIVISION	FRONT	PROFONDEUR	SUPERFICIE		TERR. P. C.	TERRAIN	BÂTISSE	TOTAL	MUNICIPAL	
2002	73179200	20	327	72	5333	8560	4,58500							
3001								2A	1	2B1	23500	51400	74900	T R 1
4201		M PAUL GAUTHIER 1/10 11774 SUZOR COTE H3M 2H6						1F	1					
4601														
4202		Mlle PAULINE GAUTHIER 1/10 570 POIRIER STE DOROTHEE LAVAL H7X 2P9						3F	2					
4203		MME HENRIETTE GAUTHIER CHATEL 1/10 7790 DURANTY LAVAL OUEST LAVAL H7R 5J2						2F	2					
4204		M LOUIS GAUTHIER 1/10 6905 BL GOVIN E H706 MONTREAL NORD H1G 6L5						1F	2					
4604														
4205		M RICHARD LEGER 1/10 10660 DE LA ROCHE H2C 2P5						1F	1					
4605														
4206		M GERARD MARCOTTE 1/2						1F	1					
7001		LAURE CONAN												
7002		DUDEMAINE												
7003		BENJAMIN SULTE												
7504		VICTOR DORE												
1001	73178300	11490	SUZOR COTE											
2002		20	327	105	5000	8630	4,09700							
2902					4640	8640								
3001								2A	1	2B1	21100	46800	67900	T R 1
4204		M RENE LIZOTTE, INGENIEUR 11490 SUZOR COTE H3M 2H3						1F	1					
4604														
1001	73178400	11480	SUZOR COTE											
2002		20	327	106	5000	8630	4,31500							
3001								2A	1	2B1	22200	45400	67600	T R 1
4201		MR BERDJ ADJEMIAN, PRINTER 11480 SUZOR COTE H3M 2H3						1F	2					
4601														
1001	73178500	11470	SUZOR COTE											
2002		20	327	107	5000	8630	4,31500							
3001								2A	1	2B1	22200	45400	67600	T R 1
4201		MME LUCIENNE PELOQUIN-CHAMPOUX 11470 SUZOR COTE H3M 2H3						2F	1					
4601														
1001	73178600	11460	SUZOR COTE											

CODE	COMPTÉ	EMPLACEMENT - NOM, PROFESSION, RÉSIDENCE					CATEGORIE BÂTIMENT	SCOLAIRE		VALEUR EN DOLLARS			MUNICIPAL	REMARQUES		
		OR. CAD.	CASABE	SUBDIVISION	FRONT	PROFONDEUR		SUPERFICIE	TERR. P. C.	TERRAIN	BÂTISSÉ	TOTAL				
2002	73178600	20	327	109	5000	8630	4,31500									
3001								2A	1	281	22200	49200	71400	T R I		
4201		MR AMADEU M PINHO					1A									
4601		11460 SUZOR COTE H3M 2H3														
4202		MRS MARIA ALDINA TORRES-PINHO					2A									
1001	73178700	11450 SUZOR COTE														
2002		20	327	109	5000	8630	4,31500									
3001								2A	1	281	22200	52900	75100	T R I		
4204		MRS GEORGE COUTTS (VERNA M F LEITH)					2A									
4604		11450 SUZOR COTE H3M 2H3														
1001	73178800	11440 SUZOR COTE														
2002		20	327	110	5000	8630	4,31500									
3001								2A	1	281	22200	50200	72400	T R I		
4204		MR DONALD CUCCO, SALESMAN					1A									
4604		11440 SUZOR COTE H3M 2H3														
1001	73178900	11430 SUZOR COTE														
2002		20	327	111	5000	8630	4,31500									
3001								2A	1	281	22200	51200	73400	T R I		
4204		M CLAUDE JEROME, BIJOUTIER					1F									
4604		11430 SUZOR COTE H3M 2H3														
1001	73179000	11420 SUZOR COTE														
2002		20	327	112	5000	8630	4,31500									
3001								2A	1	281	22200	51200	73400	T R I		
4204		M JEAN DELORME, INSPECTEUR					1F									
4604		11420 SUZOR COTE H3M 2H3														
1001	73179100	11400 SUZOR COTE														
2002		20	327	113	5000	8630	4,31500									
3001								2A	1	281	22200	45400	67600	T R I		

CODE	COMPTÉ	EMPLACEMENT - NOM, PROFESSION, RÉSIDENCE						CATEGORIE BÂTIMENT	SCCLAIRE		VALEUR EN DOLLARS			MUNICIPAL	REMARQUES
		DIV. CAD.	CADASTRE	SUBDIVISION	FRONT	PROFONDEUR	SUPERFICIE		TERR. P.C.	TERRAIN	BÂTISSE	TOTAL			
4212 4612 4213 4613	73179100	M MANOUK KASSARDJIAN, PHOTOGRAVEUR 11400 SUZOR COTE H3M 2H3 MME MANOUK KASSARDJIAN (SIMA ANI DER SARKISSIAN) 11400 SUZOR COTE H3M 2H3						1F 4F							
1001 2002 3001	73179200	11390 SUZOR COTE 20 327 114 5000 8630 4,31500						1021 2A							
4204 4604 5701 5702 5703		MR IZYDOR GORCHINSKY, TECHNICIEN 11390 SUZOR COTE H3M 2H3 ATTN Succession Izidor Gorchinsky 115 Montiel Trust Services Fiduciaires C.P. 1900 Ave. B. Montiel H3B 3L6						1A							
1001 2002 3001	73179300	11350 SUZOR COTE 20 327 115 5000 8630 4,31500						1021 2A							
4204 4604		M GERARD GOSSELIN, INGENIEUR 11350 SUZOR COTE H3M 2H3						1F							
1001 2002 3001	73179400	11300 SUZOR COTE 20 327 116 5000 8630 4,31500						1021 2A							
4201 4601		MME MARIA G. DE FERRARI-PRUD HOMME 11300 SUZOR COTE H3M 2H3						2F							
1001 2002 3001	73179500	11290 SUZOR COTE 20 327 117 5000 8630 4,31500						1021 2A							
4204 4604		M JEAN GUY BENOIT, COMPTABLE 11290 SUZOR COTE H3M 2H3						1F							
1001 2002 3001	73179600	11250 SUZOR COTE 20 327 118 5000 8630 4,31500						1021 2A							

CERT.	EFF.	380
8/5/86	11/80	

22200 50500 74700
22200 46000 68200

CODE	COMPTS	EMPLACEMENT - NOM, PROFESSION, RÉSIDENCE						CATEGORIE BÂTIMENT	SCOLAIRE		VALEUR EN DOLLARS			MUNICIPAL	REMARQUES
		DIV. CAS	CADASTRE	SUBD. VISION	FRONT	PROFONDEUR	SUPERFICIE		TERR P. C.	TERRAIN	BÂTISSE	TOTAL			
4201 4601 4202 4602	73179900	MR NICK TZIMOPOULOS 10925 JAMES MORRICE H3M 2E4					1A 2A	1 1							
1001	73180000	10957-55 JAMES MORRICE													
2002 2002		20 328 263		4300	8672 8669	3,72800									
3001								2C	1	2B1	23700	118700	142400	T R 1	
4222 4602		MRS LOUIS ILIAS GIKAS (ATHANASIA KARRA) 10957 JAMES MORRICE H3M 2E4					2A	1							
1001	73180100	10997-95 JAMES MORRICE													
2002 2002		20 328 262		4533 4500	8970 8672	5,25400									
3001								2C	1	2B1	33300	113000	146300	T R 1	
4204 4604		MRS RUBIN WEISSFELNER (HEIDEL MERYENTHIN) 10995 JAMES MORRICE H3M 2E4					5A	1							
7001		CAPITAINE BERNIER													
1001	73180200	11107-05 JAMES MORRICE													
2002 2002		20 328 260		4500 6072	8658 8822	4,34800									
3001								2B	1	2B1	27600	87600	115200	T R 1	
4201 4601		MRS RACHEL GLUCK-BERGLAS 11107 JAMES MORRICE H3M 2E5					8A	1							
1001	73180300	11127-25 JAMES MORRICE													
2002 2002		20 328 259		4500	8660 8658	3,89600									
3001								2B	1	2B1	24600	89100	113700	T R 1	
4211 4611		MR GABARET GABARET GAZARIAN, CRAFTSMAN 11125 JAMES MORRICE H3M 2E5					1A	1							
1001	73180400	11157-55 JAMES MORRICE													

CODE	COMTE	EMPLACEMENT - NOM, PROFESSION, RÉSIDENCE					CATEGORIE BÂTIMENT	VALEUR EN DOLLARS			MUNICIPAL	REMARQUES		
		LEAD	CADASTRE	SUBDIVISION	FRONT	PROFONDEUR		SUPERFICIE	TERR P.C.	TERRAIN			BÂTISSÉ	TOTAL
2002 2002	73180400	20	326	253	4500	8662 8660								
3001							2B	1 2B1	24600	102800	127400	T R I		
4201 4601 4802		M JOHN ROUSSOPOULOS 11155 JAMES MORRICE H3M 2E5 MRS MARTHA KARAGATSOS-ROUSSOPOULOS					1 2A	A I						
1001	73180500	11177-75 JAMES MORRICE												
2002 2002		20	326	257	5907 4250	IRR 8662				5,04800				
3001							2B	1 2B1	32000	99100	131100	T R I		
4211 4611		M GERALD ALBERT, DENTISTE 11175 JAMES MORRICE H3M 2E5					1F	I						
7101 7803		TERRAIN 326-275 VOIR 73180400 CHARLES GILL												
1001	73180600	11207-05 JAMES MORRICE												
2002 2002		20	326	256	5000 7692	8621 9056				5,34000				
3001							2B	1 2B1	33800	102400	136200	T R I		
4201 4601		MRS MATHEOS MARKANTONAKIS (MARIA PERRI) 11205 JAMES MORRICE H3M 2E6					SA	I						
1001	73180700	11225-27 JAMES MORRICE												
2002 2002		20	326	255	4016	8616 8621				3,46100				
3001							2B	1 2B1	21900	86700	108600	T R I		
4204 4604		MR MANELAOS PAVLIDES, ACCOUNTANT 11227 JAMES MORRICE H3M 2E6					TA	I						
1001	73180800	11245-47 JAMES MORRICE												
2002 2002		20	326	254	4016	8610 8616				3,45800				
3001							2B	1 2B1	21900	86700	108600	T R I		

CODE	COTE	EMPLACEMENT - NOM, PROFESSION, RESIDENCE					CATEGORIE BAYMENT	SCOLAIRE		VALEUR EN DOLLARS			MUNICIPAL	REMARQUES
		LOT	CADASTRE	SUBDIVISION	FRONT	PROFONDEUR		SUPERFICIE	TERR. P. C.	TERRAIN	BATISSF	TOTAL		
4211 4611	73180800	MR PANAGIOTIS-PETER DEMOS, RESTAURATEUR					1A	1						
		11245 JAMES MORRICE H3M 2E6												
1801	73180900	11265-67 JAMES MORRICE					2085							
2502 2602		20 328 253	4016	8604	3,95600									
3001							28	1	2B1	21900	86800	108700	T R 1	
4201 4601 4202		MR BOLESŁAW KOLAKOWSKI					1A	1						
		11267 JAMES MORRICE H3M 2E6												
		MRS IRENA DLUGOLECKA-KOLAKOWSKI					2A	1						
1801	73181000	11285-87 JAMES MORRICE					2085							
2502 2602		20 328 252	4016	8599	3,95400									
3001							28	1	2B1	21900	90400	112300	T R 1	
4204 4604		MRS EISIG MOSES (JEANNETTE KASTNER)					5A	1						
		11285 JAMES MORRICE H3M 2E6												
1801	73181100	11305-07 JAMES MORRICE					2085							
2502 2602		20 328 251	4016	8593	3,95200									
3001							28	1	2B1	21900	90400	112300	T R 1	
4203 4603		MR NICKOLAS PAPACONSTANTINOU					1A	1						
		11305 JAMES MORRICE H3M 2E6												
1801	73181200	11325-27 JAMES MORRICE					2085							
2502 2602		20 328 250	4016	8588	3,95000									
3001							28	1	2B1	21900	90400	112300	T R 1	
4211 4611		MR DDNG JOE CHIN, RESTAURATEUR					1A	1						
		11325 JAMES MORRICE H3M 2E6												
1801	73181300	11347-45 JAMES MORRICE					2085							
2502 2602		20 328 249	4016	8582	3,94700									
3001							28	1	2B1	21900	86800	108700	T R 1	

CODE	COMPTÉ	EMPLACEMENT - NOM, PROFESSION, RESIDENCE						CATEGORIE BÂTIMENT	SCOLAIRE		VALEUR EN DOLLARS			MUNICIPAL	REMARQUES
		DIV. CAD.	CADASTRE	SUBDIVISION	FRONT	PROFONDEUR	SUPERFICIE		TERR	P. C.	TERRAIN	BÂTISSE	TOTAL		
4204 4604	73181300	MRS FLORENCE ISSA (FLORENCE AKZAK) 11345 JAMES MORRICE H3M 2E6 10500 R. R. Acadie #702 H4W 2V4					F1222 #5483 Qd 10-7-80 2A								
1101	73181400	11357-55 JAMES MORRICE													
2002 2002		20 326 249		4016		8577 8582									
3001									2B	1	2B1	21900	86800	108700	T R I
4204 4604		MR MORRIS SCHERER, CLERK 11355 JAMES MORRICE H3M 2E6					1A								
1101	73181500	11377-75 JAMES MORRICE													
2002 2002		20 326 247		4016		8571 8677									
3001									2B	1	2B1	21800	88000	109800	T R I
4211 4611		MR EDOUARD ZAKARIAN, AGENT 11377 JAMES MORRICE H3M 2E6					1A								
1101	73181600	11387-85 JAMES MORRICE													
2002 2002		20 326 246		4016		8585 8571									
3001									2B	1	2B1	21800	88000	109800	T R I
4204 4604		MR IOSUA CIUBOTARU, SHIPPER 11387 JAMES MORRICE H3M 2E6					1A								
4207 4607		MR A LIPIAN, SHIPPER 77 FAIRMOUNT AV OUEST H2T 2K3					1A								
1101	73181700	11407-05 JAMES MORRICE													
2002 2002		20 326 245		4016		8560 8565									
3001									2B	1	2B1	21800	88000	109800	T R I
4201 4601		MRS HENELAOB MIKE PILALAS (STEPHANIE SERGAKIS) 11407 JAMES MORRICE H3M 2E6					5A								
1101	73181800	11427-25 JAMES MORRICE													
2002 2002		20 326 244		4016		8554 085									

73181500

43181300

IAI

IFI

4201 Mr. Dimitrios Tzambanakis

4201 m. Stamatios Arifenis

4601 ~~4510~~ James Maurice HBM 2EL
11375 #513232-25-211A.II

4601 8265 Birkman HBM 2T8

4202 Mrs. Panagioti Peter Tzambanakis

4202 mlle Christina Provia

CERT.	EFF.	
13/2/65	14/1/65	352

CERT.	EFF.	
28780	29580	393 mm

CODE	COMPTÉ	EMPLACEMENT - NOM, PROFESSION, RÉSIDENCE					CATEGORIE BÂTIMENT	VALEUR EN DOLLARS				REMARQUES		
		DIV. CAD.	CADASTRE	SUBDIVISION	FRONT	PROFONDEUR		SUPERFICIE	SCOLAIRE	TERR.	BATISSE		TOTAL	
3201	73181800													
4201		MR GEORGE RIZIS					1A							
4601		11425 JAMES MORRICE			H3M	2E6								
4202		MISS ANGELIKI NASSOU					3A							
1001	73181900	11447-65 JAMES MORRICE												
2002		20 378	243		4016	8549					3,43400			
2002						065								
3001														
4204		MRS ELE RAJZHAN (ESTHER STEINBERG)					5A							
4604		11447 JAMES MORRICE			H3M	2E6								
1001	73182000	11467-65 JAMES MORRICE												
2002		20 326	242		4016	8543					3,43200			
2002						8549								
3001														
4201		MR FOTY DIMOPOULOS					1A							
4601		4319 AV DE L'ESPLANADE #3			H2R	1T1								
4202		MR GEORGE DIMOPOULOS					1A							
1001	73182100	11487-85 JAMES MORRICE												
2002		20 328	241		4016	8538					3,43000			
2002						8543								
3001														
4201		M ZEYAO HAIDAR												
4601		11487 JAMES MORRICE			H3M	2E6								
1001	73182200	11497-95 JAMES MORRICE												
2002		20 328	240		5010	8540					4,45000			
2002					5417	8538								
3001														
4211		MR KEGHAK TOSSOUNIAN, UNDERWRITER					1A							
4611		11495 JAMES MORRICE			H3M	2E6								
7001		VICTOR DORE												
1001	73182300	11517-15 JAMES MORRICE												
		MICROFICHE 123 G-14												

CODE	COMPTÉ	EMPLACEMENT - NOM, PROFESSION, RÉSIDENCE					CATEGORIE BÂTIMENT	SCOLAIRE		VALEUR EN DOLLARS			MUNICIPAL	REMARQUES
		LOT CAD	CADASTRE	SUBDIVISION	FRONT	PROFONDEUR		SUPERFICIE	TERR P. C.	TERRAIN	BÂTISSE	TOTAL		
2002 2002	73182300	20 328	182		4438 4034	8518 8529	3,60900							
3001								2B	1 2B1	22900	94600	117500	T R 1	
4202 4602		MR GEORGE-GEORGIOS SIMANTIRAKIS, BAKER 7667 AV QUERRES H3M 2B7					1A	1						
1001	73182400	11537-35 JAMES MORRICE												
2002 2002	A 180650 13-11-86	20 320	181		3965	8512 8518	3,37600							
3001								2B	1 2B1	21300	92200	113500	T R 1	
4701 4601		M SAHIR BACHKONGSI 11537 JAMES MORRICE H3M 2E9					1F	1						
														VERSO
1001	73182500	11557-55 JAMES MORRICE												
2002 2002		20 328	180		3965	8506 8512	3,37400							
3001								2B	1 2B1	21300	100900	122200	T R 1	
4211 4611		M YVON TREMPE, VENDEUR 11555 JAMES MORRICE H3M 2E9					1F	1						
4212 4612		MME JULIETTE TREMPE 11555 JAMES MORRICE H3M 2E9					2F	1						
1001	73182600	11577-75 JAMES MORRICE												
2002 2002		20 328	179		4100	8500 8506	3,48600							
3001								2B	1 2B1	22100	100800	122900	T R 1	
4201 4601		MR JOHN BOUSSIOS, CHAUFFEUR 11577 JAMES MORRICE H3M 2E9					1A	1						
4202 4602		MRS JOHN BOUSSIOS (STAVROULA SESERLE) 11577 JAMES MORRICE H3M 2E9					2A	1						
7001		BENJAMIN SULTE												
1001	73182700	11629-25 JAMES MORRICE												
2002		20 328	177		4650	8500	3,95200							
3001								2C	1 2B1	25000	112600	137600	T R 1	

73182400

IFI

4201 M. Aschet Missenkhania

4601 11537 James Morris H3M2E2

IFI

4202 Marie Noie Djizmidjian

CERT	SEPP	24
07/11/87	13/10/87	92

CODE	COMPTÉ	EMPLACEMENT - NOM, PROFESSION, RÉSIDENCE						CATEGORIE BÂTIMENT	SCOLAIRE		VALEUR EN DOLLARS			MUNICIPAL	REMARQUES
		DIV. CAD.	CADASTRE	SUBDIVISION	FRONT	PROFONDEUR	SUPERFICIE		TERR P. C.	TERRAIN	BÂTISSE	TOTAL			
4204 4504	73182700	MRS NICK PETSIKAS (MARIA HADJIS) 11625 JAMES MORRICE H3M 261					5A								
1001	73182800	11677-75 JAMES MORRICE						08B							
2002 2002		20 328 174		4300	8522 8503	3,66000									
3001								2B	1	2B1	23200	102400	125600	T R 1	
4211 4611		MME GIUSEPPE PESUT (MARIA DI CORFO) 11677 JAMES MORRICE H3M 261					5F								
5701 5702		ATT REITHAN S INC 250 SAUVE O H3L 122													
1001	73182900	11709-05 JAMES MORRICE						08B							
2002 2002		20 328 175		4300	8544 8532	3,66900									
3001								2B	1	2B1	23300	110500	133800	T R 1	
4211 4611		MR JOHNNY DI GIROLAMO, SALESMAN 11707 JAMES MORRICE H3M 261					1A								
1001	73183000	11739-35 JAMES MORRICE						08B							
2002 2002		20 328 174		4665 4684	8572 8544	4,00000									
3001								2C	1	2B1	25300	112200	137500	T R 1	
4201 4601		M ANTOUN KEJJO, GARAGISTE 11739 JAMES MORRICE H3M 261					1F								
7001 7002		DUDEMAINE LAURE COMAN													
1001	73183100	11777-75 JAMES MORRICE						08B							
2002		20 328 168		4100	8690	3,56300									
3001								2B	1	2B1	22600	94200	116800	T R 1	
4212 4612		MRS SOTIRIOS TYROS (AGELIK) PANAGIOTOPOULOU 11777 JAMES MORRICE H3M 263					5A								
1001	73183200	11783-01 JAMES MORRICE						08B							

CODE	COMPTÉ	EMPLACEMENT - NOM, PROFESSION, RÉSIDENCE					CATEGORIE BÂTIMENT	SCOLAIRE		VALEUR EN DOLLARS			MUNICIPAL	REMARQUES
		DIV. CAD.	CADASTRE	SUBDIVISION	FRONT	PROFONDEUR		SUPERFICIE	TERR. P. C.	TERRAIN	BÂTISSE	TOTAL		
2002	73183200	20	328	167	3900	8780	3,92400							
3001								2B	1	2B1	21700	104400	126100	T R
4201		M MOYSES ATAMIAN, CAISSIER					1F							
4601		11783 JAMES MORRICE H3K 2G3												
4202		MME MOYSES ATAMIAN (SIRAP) MITILIAN)					2F							
4602		11783 JAMES MORRICE H3K 2G3												
1001	73183300	11791-89 JAMES MORRICE												
2002		20	328	166	3800	8690	3,30200							
3001								2C	1	2B1	20900	103600	124500	T R
4202		MRS ATHANCIA MELIOS-ARGIRIS					2A							
4602		11789 JAMES MORRICE H3M 2G3												
1001	73183400	11797-95 JAMES MORRICE												
2002		20	328	165	4200	8690	3,65000							
3001								2C	1	2B1	23100	95300	118400	T R
4202		MME LEON ARABIAN (REBECCA KASSABIAN 1/2)					2F							
4602		11797 JAMES MORRICE H3M 2G3												
4204		MME CAROLINE ARABIAN 1/4					3F							
4604		11797 JAMES MORRICE H3M 2G3												
4206		M LEON ARABIAN JR 1/4					1F							
7001		ETIENNE PARENT												
1001	73183500	11803-01 JAMES MORRICE												
2002		20	328	163	4100	8690	3,56300							
3001								2C	1	2B1	22600	104200	126800	T R
4204		M CLAUDE LAROCQUE, GERANT					1F							
4604		11801 JAMES MORRICE H3M 2G4												
1001	73183600	11807-05 JAMES MORRICE												
2002		20	328	162	4065	8690	3,53200							
3001								2B	1	2B1	22400	96200	118600	T R
4201		MME FRANCESCO-FRANK MALOZZI (THERESE PHANEUF)					1F							
4601		11807 JAMES MORRICE H3M 2G4												

CODE	COMPTE	EMPLACEMENT - NOM, PROFESSION, RÉSIDENCE						CATEGORIE BÂTIMENT	VALEUR EN DOLLARS			MUNICIPAL	REMARQUES	
		DIV. CAD.	CADASTRE	SUBDIVISION	FRONT	PROFONDEUR	SURFACE		SCOLAIRE	TERRAIN	BÂTISSE			TOTAL
1001	73183700	11811-09	JAMES MORRICE					1081						
2002		20 328	161	4065	8690	3,53200								
3001								28	1 2B1	22400	104400	126800	T R I	
4204		M LUCIEN TANGUAY, DIRECTEUR												
4604		11809 JAMES MORRICE H3M 264												
1001	73183800	11815-13	JAMES MORRICE					1081						
2002		20 328	160	4065	8690	3,53200								
3001								28	1 2B1	22400	100000	122400	T R I	
4204		MME REGIS MÉRILLE (GÉNÉVIEVE NOEL)												
4604		11815 JAMES MORRICE H3M 264												
1001	73183900	11821-17	JAMES MORRICE					1081						
2002		20 328	159	4065	8690	3,53200								
3001								20	1 2B1	22400	111600	134000	T R I	
4212		M ROGER MERCIER, ADMINISTRATEUR												
4612		11819 JAMES MORRICE H3M 264												
1001	73184000	11827-23	JAMES MORRICE					1082						
2002		20 328	158	4065	8690	3,53200								
3001								20	1 2B1	22400	111600	134000	T R I	
4201		M VINCENZO BROCCOLI												
4601		11825 JAMES MORRICE H3M 264												
1001	73184100	11833-29	JAMES MORRICE					1081						
2002		20 328	157	4065	8690	3,53200								
3001								20	1 2B1	22400	111600	134000	T R I	
4211		M SALVATORE BROCCOLI, RESTAURATEUR												
4611		11831 JAMES MORRICE H3M 264												
1001	73184200	11839-35	JAMES MORRICE					1081						
2002		20 328	156	4065	8690	3,53200								
3001								20	1 2B1	22400	111600	134000	T R I	
		MICROFICHE 123 X-14												

SECTEUR D'ÉVALUATION

CODE	COMPTÉ	EMPLACEMENT - NOM, PROFESSION, RÉSIDENCE						CATEGORIE BÂTIMENT	SCOLAIRE		VALEUR EN DOLLARS			MUNICIPAL	REMARQUES
		DIV. CAD.	CADASTRE	SUBDIVISION	FRONT	PROFONDEUR	SUPERFICIE		TERR. P. C.	TERRAIN	BAYESSE	TOTAL			
4211 4611	73184200	M ROMA BERGERON, ADMINISTRATEUR 11837 JAMES MORRICE H3M 2G4					IF	1							
1001	73184300	11841-43 JAMES MORRICE													
2002		20 328 155 4065 8690 3,53200													
3001								2B	1	2B1	22400	98200	120600	T R I	
4201 4601		MME AGOP KIRIACOS (VIOLETTE JABBOURI) 11841 JAMES MORRICE H3M 2G4					BF	1							
1001	73184400	11849-47 JAMES MORRICE													
2002		20 328 154 4100 8700 3,72800													
2002		4504 8690													
3001								2B	1	2B1	23700	97100	120800	T R I	
4204 4604		M PAUL EMILE PRIMEAU 11849 JAMES MORRICE H3M 2G4					BF	1							
7001 7602		DE LOUISBOURG 11853-51 JAMES MORRICE VOIR 2477 DE LOUISBOURG													
1001	73184500	11859-57 JAMES MORRICE													
2002		20 328 383 4300 8690 3,73700													
3001								2C	1	2B1	17800	109600	127400	T R I	
4201 4601		MR VICKEN HOVSEPIAN 11857 JAMES MORRICE H3M 2G5					JA	1							
4202 4602		MR OHANNES DJOURIAN 8660 BLOOMFIELD AV #2 H3M 2J3					JA	1							
1001	73184600	11867-65 JAMES MORRICE													
2002		20 328 384 3650 8690 3,17200													
3001								2B	1	2B1	15100	102000	117100	T R I	
4211 4611		MR HAGOP KAPTANIAN, MANAGER 11865 JAMES MORRICE H3M 2G5					JA	1							
1001	73184700	11873-71 JAMES MORRICE													
2002		20 328 385 3650 8690 3,17200													
3001								2B	1	2B1	15100	102000	117100	T R I	

COTE	COMPTÉ	EMPLACEMENT - NOM, PROFESSION, RÉSIDENCE						CATEGORIE BÂTIMENT	SCOLAIRE		VALEUR EN DOLLARS			MUNICIPAL	REMARQUES
		DIV. CAD.	CADASTRE	SUBDIVISION	FRONT	PROFONDEUR	SUPERFICIE		TERR.	P.C.	TERRAIN	BÂTISSE	TOTAL		
4211 4611	73164700	M AMAL AWAD, BIBLIOTHECAIRE						IF							
		11871 JAMES MORRICE H3M 265													
1001	73184800	11879-77 JAMES MORRICE													
2002		20 328 386			3650										
2004		20 328 P387			010										
2999															
3001															
4201 4601		M MARTIN HAZARIAN						IF							
		11879 JAMES MORRICE H3M 265													
1001	73164900	11885-83 JAMES MORRICE AVE													
2002		20 328 P387			3640										
3001															
4213 4613		MRS. SPYRIDON SAKELLARAKOS (IRJNE PANORIOU)						SA							
		11885 JAMES MORRICE H3M 265													
1001	73185000	11891-89 JAMES MORRICE													
2002		20 328 147			4000										
3001															
4201 4601		MME LIDIA LUNARDI FANUCCHI						SF							
		11891 JAMES MORRICE H3M 265													
4202		MME DELIA FANUCCHI						SF							
4203		MME ANDREA FANUCCHI						SF							
4204		11891 MICHEL SARRAZIN H4J 264						SF							
4204		MME ELENA FANUCCHI BONDREAU						SF							
4604		2155 OGWIN ST LAURENT H4H 1A3						SF							
1001	73185100	11897-95 JAMES MORRICE													
2002		20 328 146			4000										
3001															
4214 4614		M ALBERT ACLADIOS, PROFESSEUR						IF							
		11897 JAMES MORRICE H3M 265													
4215 4615		MME ALBERT ACLADIOS (ELISABETH ZIKRI)						SF							
		11897 JAMES MORRICE H3M 265													
1001	73185200	11901-03 JAMES MORRICE													

CERT.	EFF.
20/1/85	26/1/85 357

CODE	COMPTÉ	EMPLACEMENT - NOM, PROFESSION, RÉSIDENCE					CATEGORIE BÂTIMENT	SCOLAIRE		VALEUR EN DOLLARS			MUNICIPAL *	REMARQUES	
		DIV. CAD.	CADASTRE	SUBDIVISION	FRONT	PROFONDEUR		SUPERFICIE	TERR. P.C.	TERRAIN	BÂTISSE	TOTAL			
2002	73185200	20 328	145		4000	8690	3,47600								
3001								1A	1	2B1	21900	93200	115100	T R I	
4215		M NARCISSE KHOUZAN, PROFESSEUR													
4615		11901 JAMES MORRICE H3M 2G5													
1001	73185300	11909-07 JAMES MORRICE													
2002		20 328	144		4000	8690	3,47600								
3001								2B	1	2B1	16600	88000	104600	T R I	
4211		M ALFRED S ABAJI, MARCHAND													
4611		11907 JAMES MORRICE H3M 2G5													
1001	73185400	11913-15 JAMES MORRICE													
2002		20 328	143		4000	8690	3,47600								
3001								2B	1	2B1	16600	76100	92700	T R I	
4201		MR LEONIDAS LINTZERIS													
4601		11913 JAMES MORRICE H3M 2G5													
4202		MRS LEONIDAS LINTZERIS (KATERINI RINA TOMAKOS)													
4602		11913 JAMES MORRICE H3M 2G5													
1001	73185500	11921-19 JAMES MORRICE													
2002		20 328	142		4100	8690	3,56300								
3001								2B	1	2B1	16900	77100	94000	T R I	
4202		MR GEORGE SPIROPOULOS													
4602		11919 JAMES MORRICE H3M 2G5													
4203		MRS GEORGE SPIROPOULOS (MARIA SARATSIOTI)													
4603		11919 JAMES MORRICE H3M 2G5													
7001		BL TAYLOR													
1001	73185600	11929-27 JAMES MORRICE													
2002		20 328	140		4100	8690	3,56300								
3001								2B	1	2B1	16900	79000	95900	T R I	
4203		MR SOCRATES AGELOPOULOS, RESTAURATEUR													
4603		11929 JAMES MORRICE H3M 2G7													
4204		MRS SOCRATES AGELOPOULOS (RINA SAKKOULAS)													
4604		11929 JAMES MORRICE H3M 2G7													

CODE	COMPTÉ	EMPLACEMENT - NOM, PROFESSION, RÉSIDENCE						C	F	CATEGORIE BÂTIMENT	SCOLAIRE		VALEUR EN DOLLARS			MUNICIPAL	REMARQUES
		ALL. PAR	CAL. APTÉ	SUBDIVISION	FRONT	PROFONDEUR	SUPERFICIE				TERR. P. C.	TERRAIN	BÂTIMENT	TOTAL			
1001	73185700	11935-33 JAMES MORRICE								081							
2002	9-164006 16.4.86	20	328	139	4000	8690	3,47600										
3001									2B	1	2B1	16600	71100	87700	T R 1		
4201		M GARABED DEMIROJIAN															
4601		2130 PL BYZANCE BROSSARD J42 219															
1001	73185200	11941-43 JAMES MORRICE								081							
2002		20	326	138	4000	8690	3,47600										
3001									2B	1	2B1	16600	85600	102200	T R 1		
4201		Mlle GISELE BESSETTE															
4601		11941 JAMES MORRICE H3M 267															
1001	73185900	11951-49 JAMES MORRICE								081							
2002		20	328	137	4000	8690	3,47600										
3001									2B	1	2B1	16600	85600	102200	T R 1		
4201		MR KONSTANTINOS KORIZIS															
4601		11949 JAMES MORRICE H3M 267															
4202		MRS KONSTANTINOS KORIZIS (CHRISTINA GRILLAS)															
4602		11949 JAMES MORRICE H3M 267															
1001	73186000	11959-57 JAMES MORRICE								081							
2002		20	326	136	4000	8690	3,47600										
3001									2B	1	2B1	16600	78000	94600	T R 1		
4201		MR VAROUGE JOZIKIAN, JEWELLER															
4601		11957 JAMES MORRICE H3M 267															
4202		MR VAHE JOZIKIAN															
4602		11959 JAMES MORRICE H3M 267															
4203		MRS NATIOS JOZIKIAN (ZEVART APIKIAN)															
4603		11959 JAMES MORRICE H3M 267															
4204		MRS VAROUGE JOZIKIAN (AIDA MOUGHANNI)															
4604		11957 JAMES MORRICE H3M 267															
1001	73186100	11967-65 JAMES MORRICE								081							
2002		20	328	135	4000	8690	3,47600										
3001									2B	1	2B1	16600	71100	87700	T R 1		

73185700

ANNULÉ

1871

4201 M. Giuseppe Monticelli
 4601 9237 Pl. Jean Bourdon H4K 2M5

CERT.	EFF.	366
10/10/18	10/10/18	

73185700

4201 M. Obamwe Goumoumou 75%

4601 5370 Dandemache #305 H4J 1P1

4201 M. Elizabeth Capkovic 25%

4601 5370 Dandemache #305 H4J 1P1

4201 M. Elizabeth Capkovic 25%

4601 5370 Dandemache #305 H4J 1P1

CERT.	EFF.	389
10/10/18	10/10/18	

CODE	COMPTÉ	EMPLACEMENT - NOM, PROFESSION, RÉSIDENCE					CATEGORIE BÂTIMENT	SCOLAIRE		VALEUR EN DOLLARS			MUNICIPAL *	REMARQUES	
		DI. D.D.	CADASTRE	SUBDIVISION	FRONT	PROFONDEUR		SUPERFICIE	F. C.	TERR.	TERRAIN	BÂTISSE			TOTAL
4201 4601 4202 4602	73186100	MR NICHOLAS SIOMKOS, FURRIER 11965 JAMES MORRICE H3M 267 MRS NICHOLAS SIOMKOS (LOUISE THEODOSSIADOU) 11965 JAMES MORRICE H3M 267					1A 5A	1 1							
1001 2002 3001	73186200	11975-73 JAMES MORRICE 20 326 134 4000 8690 3,47600													
4201 4601		MRS MARY BARAKETT (MARY HALIK) 11973 JAMES MORRICE H3M 267					8A	1		1 2B1	16600	81200	97800	T R 1	
1001 2002 3001	73186300	11981-83 JAMES MORRICE 20 328 133 4000 8690 3,47600													
4204 4604		MME MICHELINE LEMAY (MICHELINE E BOISCLAIR) 11981 JAMES MORRICE H3M 267					5F	1		1 2B1	16600	81200	97800	T R 1	
1001 2004 2004 3001	73186400	LOT JAMES MORRICE 20 328 275 1500 1500 11500 000 1818													
4204 4604 7001 7002		LARISSA DEVELOPMENT CORPORATION 1410 STANLEY #1101 H3A 1P8 DE SALABERRY CHARNY					CA	1		2B1	1			1 E26 NOMINALE	
1001 2002 2002 3001	73186500	12035-39 JAMES MORRICE 20 326 120 3850 7630 3,12000 4340 7648													
4201 4601		MME THERESE PARENT TRUDEL 12035 JAMES MORRICE H3M 268					5F	1		1 2B1	19800	89800	109600	T R 1	
1001 2002 2002	73186600	12041-45 JAMES MORRICE 20 326 119 3850 7690 2,94000 7630													

CODE	COMPTES	EMPLACEMENT - NOM, PROFESSION, RÉSIDENCE					CATEGORIE D'IMMEUBLE	SCOLAIRE		VALEUR EN DOLLARS			MUNICIPAL	REMARQUES	
		DIV. CAD.	CADASTRE	SUBDIVISION	FRONT	PROFONDEUR		SUPERFICIE	TERR.	P. C.	TERRAIN	BÂTISSE			TOTAL
3001	73186600														
4211 4611		M ELIE TOSSOUNIAN, COMPTABLE 12045 JAMES MORRICE H3M 2G8					IF	1	2B1	18600	90800	109400	T R I		
1001	73186700	12055-51 JAMES MORRICE													
2002 2002		20 328 118	3850	7660 7690	2,94500										
3001															
4204 4604		M CHARLES RENE BOUGIE, VENDEUR 12051 JAMES MORRICE H3M 2G8					IF	1	2B1	18700	93900	112600	T R I		
1001	73186800	12061-57 JAMES MORRICE													
2002 2002		20 328 117	3850	7670 7660	2,95100										
3001															
4201 4601		M DENIS PILON, EVALUATEUR 12061 JAMES MORRICE H3M 2G8					IF	1	2B1	18700	93900	112600	T R I		
1001	73186900	12069-65 JAMES MORRICE													
2002 2002		20 328 116	3850	7680 7670	2,95500										
3001															
4215 4615		M REJEAN LAVIGNE, REPRESENTANT 12065 JAMES MORRICE H3M 2G8					IF	1	2B1	18700	92100	110800	T R I		
1001	73187000	12075-71 JAMES MORRICE													
2002 2002		20 328 115	3850	7700 7680	2,96100										
3001															
4201 4601 4202		M MIHAEL MICHAEL KAKAVAS 7676 AV DUROCHER H3M 2G8 M EVANGELOS KAKAVAS					IF	1	2B1	18700	92000	110700	T R I		
1001	73187100	12081-77 JAMES MORRICE													
2002 2002		20 328 114	3850	7710 7700	2,96600										

13186100

8FE1

4201 Mme Germaine Aubry
4601 9182 av Melrose H4A 2R8

ANNULÉ

CERT.	EFF.	3481
4-10-85	11-8-85	

73186700

1FE1

4001 M. Giuseppe Colucci
 4601 2655 av. Bondy H3T 1S7
 18051 James Maurice H3M 2G8 3FE1
 4701 Mlle Maria Rosa Maciuffa
 1922 (12-3-85) ann 5166

CERT.	EFF.	3162
17/10/85	11/1/85	

CODE	COMPTÉ	EMPLACEMENT - NOM, PROFESSION, RESIDENCE						CATEGORIE BÂTIMENT	SCOLAIRE		VALEUR EN DOLLARS			MUNICIPAL	REMARQUES
		NO. CAD.	CADASTRE	SUBDIVISION	FRONT	PROFONDEUR	SUPERFICIE		TERR	P. C.	TERRAIN	BÂTISSSE	TOTAL		
3001	73187100							2C	1	2B1	16700	92000	110700	T R I	
4204		M ANGELO CERANTOLA, PRESIDENT					1	C1							
4604		12077 JAMES MORRICE H3M 268													
1001	73187200	12087-63 JAMES MORRICE						05)							
2002		20 328 113		3850	7720	2,97000									
2002					7710										
3001								2C	1	2B1	18900	91900	110800	T R I	
4204		M ROGER GAGNE, GERANT					1F	1							
4604		12087 JAMES MORRICE H3M 268													
1001	73187300	12093-89 JAMES MORRICE						05)							
2002		20 328 112		IRR	8380	3,05500									
2002				3850	7720										
3001								2C	1	2B1	19900	93200	112600	T R I	
4201		MR NICOLAOS TIGANOS					1A	1							
4601		12089 JAMES MORRICE H3M 268													
4202		MRS NICOLAOS TIGANOS (MARIA KAZAZI)					2A	1							
4602		12089 JAMES MORRICE H3M 268													
1001	73187400	12099-95 JAMES MORRICE						05)							
2002		20 328 111		9515	9609	9,12700									
2002				4760	8380										
3001								2C	1	2B1	26200	104000	130200	T R I	
4201		MR DIMITRIOS MOUTOGLIS					2A	1							
4601		7562 AV D OUTREMONT #3 H3M 2L8													
4202		MRS DIMITRIOS MOUTOGLIS (VASSILIKI TZORTZIS)					2A	1							
4602		7562 AV D OUTREMONT #3 H3M 2L8													
7001		VIEL													
7002		12105 JAMES MORRICE VOIR 2387-85 VIEL													
1001	73187500	12111-15 JAMES MORRICE						05)							
2002		20 328 92		3900	9600	3,74900									
3001								2C	1	2B1	23800	76400	100200	T R I	
4212		MRS EDMUND WROBEL (JADWIGA HALINSKA)					5A	1							
4612		12115 JAMES MORRICE H3M 2H2													

PARTIE D'ÉVALUATION

CODE	COURTS	EMPLACEMENT - NOM, PROFESSION, RESIDENCE					CATEGORIE BÂTIMENT	SCOLAIRE		VALEUR EN DOLLARS			MUNICIPAL	REMARQUES	
		NO. CAD.	CADASTRE	SUBDIVISION	FRONT	PROFONDEUR		SUPERFICIE	TERR	TERRAIN	BÂTISSE	TOTAL			
1001	73187600	12117-21 JAMES MORRICE					105X								
2002		20 328	91		3900	9600									
3001							2C	1	2B1	23800	76400	100200	T R 1		
4211		MRS KAROL KLAYDERMAN (KATARINA KRAMPACK)					8A								
4611		12117 JAMES MORRICE H3M 2H2													
1001	73187700	12127-23 JAMES MORRICE					105X								
2002		20 328	90		3900	9600									
3001							2C	1	2B1	23800	76400	100200	T R 1		
4201		MME CHARLES CHARRON (GEORGETTE JOMPHE)					8F								
4601		12123 JAMES MORRICE H3M 2H2													
1001	73187800	12133-29 JAMES MORRICE					105X								
2002		20 328	89		3900	9600									
3001							2C	1	2B1	23800	76400	100200	T R 1		
4204		M RAYMOND LAROSE, QUINCAILLIER					1F								
4604		12133 JAMES MORRICE H3M 2H2													
1001	73187900	12139-35 JAMES MORRICE					105X								
2002		20 328	80		3900	9600									
3001							2C	1	2B1	23800	78200	102000	T R 1		
4201		M ROBERT COTCHIKIAN					1F								
4601		12135 JAMES MORRICE H3M 2H2													
4202		MME ANOUSH MISKDJIAN-COTCHIKIAN					2F								
4602		12135 JAMES MORRICE H3M 2H2													
1001	73188000	12145-41 JAMES MORRICE					105X								
2002		20 328	87		3900	9600									
3001							2C	1	2B1	23800	78200	102000	T R 1		
4201		MISS HELEN ALEXANDROPOULOS					3A								
4601		12145 JAMES MORRICE H3M 2H2													
4202		MR ARISTIDIS EVANGELIDES <i>Evangelides</i>					1A								
4602		12145 JAMES MORRICE H3M 2H2													
1001	73188100	12151-47 JAMES MORRICE					105X								
		MICROFICHE 123 0-15													

CERT.	EFF.	
13/11/85	30/10/85	362

CODE	COTE	EMPLACEMENT - NOM, PROFESSION, RESIDENCE					CATEGORIE DATUM	SCOLAIRE		VALEUR EN DOLLARS			MUNICIPAL *	REMARQUES	
		DIV. D'AD.	CADASTRE	SUBDIVISION	FRONT	PROFONDEUR		SUPERFICIE	TERR.	TERR.	TERRAIN	BÂTIMENT			TOTAL
2002	73188100	20 328	86		3900	9600	3,74400								
3001								2C	1 2B1	23800	78200	102000	T R I		
4201		M JOE ZABLOCKI													
4601		12147 JAMES MORRICE H3M 2H2													
4202		MRS ANIELA MAZUREK-ZABLOCKI													
1001	73188200														
2002		20 328	85		3900	9600	3,74400								
3001								2C	1 2B1	23800	58200	82000	T R I		
4204		MME COLETTE BOULANGER-BICH													
4604		12157 JAMES MORRICE H3M 2H2													
1001	73188300														
2002		20 328	84		3900	9600	3,74400								
3001								2C	1 2B1	23800	59500	83300	T R I		
4204		M ADRIEN DANIANI, ENTREPRENEUR													
4604		12159 JAMES MORRICE H3M 2H2													
1001	73188400														
2002		20 328	83		3900	9600	3,74400								
3001								2C	1 2B1	23800	74700	98500	T R I		
4211		M D CHARLES STIPETIC, MACHINISTE													
4611		12169 JAMES MORRICE H3M 2H2													
4212		MME D CHARLES STIPETIC (REGINA RUTKOWSKI)													
4612		12169 JAMES MORRICE H3M 2H2													
1001	73188500														
2002		20 328	82		3900	9600	3,74400								
3001								2C	1 2B1	23800	80600	104400	T R I		
4201		M ROGER CORBEIL													
4601		12171 JAMES MORRICE H3M 2H2													
1001	73188600														
2002		20 328	81		3900	9600	3,74400								

CODE	COMPTÉ	EMPLACEMENT - NOM. PROFESSION. RESIDENCE						CATEGORIE BÂTIMENT	SCOLAIRE		VALEUR EN DOLLARS			PRINCIPAL *	REMARQUES
		DIV. CAD.	CADASTRE	SUBDIVISION	FRONT	PROFONDEUR	SUPERFICIE		TERR. P. C.	TERRAIN	BÂTISSE	TOTAL			
3001	73188600							2C	I	2B1	23800	75800	99600	T R I	
4201		M CHEUK YING TAM					1								
4601		12181 JAMES MORRICE			H3M	ZH2									
4202		MME CHEUK YING TAM (YIK NOR LEE)					2								
4602		12181 JAMES MORRICE			H3M	ZH2									
1001	73186700	12187-83 JAMES MORRICE						105)							
2002		20 328	80		3900	9600									
3001								2C	I	2B1	23800	75800	99600	T R I	
4202		MME OLGA GUZEVICIUS (EUGENIJA-OLGA GURXLYS)					8								
4602		12183 JAMES MORRICE			H3M	ZH2									
1001	73188800	12193-89 JAMES MORRICE						105)							
2002		20 328	79		3900	9600									
3001								2C	I	2B1	23800	80600	104400	T R I	
4201		M DIEGO CALOGERO					1F								
4601		12189 JAMES MORRICE			H3M	ZH2									
4202		MME MARIE ROSE BARRESI					6F								
4602		12189 JAMES MORRICE			H3M	ZH2									
1001	73188900	12199-95 JAMES MORRICE						105)							
2002		20 328	78		3900	9600									
3001								2C	I	2B1	23800	75800	99600	T R I	
4201		MME KOK CHUNG CHU					2								
4601		12195 JAMES MORRICE			H3M	ZH2									
1001	73189000	12205-01 JAMES MORRICE						105)							
2002		20 328	77		3900	9600									
3001								2C	I	2B1	23800	75800	99600	T R I	
4201		M LEO ST AMAND, ENSEIGNANT					1F								
4601		12205 JAMES MORRICE			H3M	ZH2									
4202		MME LEO ST AMAND (RACHEL MARCHAND)					2F								
4602		12205 JAMES MORRICE			H3M	ZH2									
1001	73189100	12211-07 JAMES MORRICE						105)							
		MICROFICHE 123 F-15													

CODE	COMPLÈTE	EMPLACEMENT - NOM, PROFESSION, RÉSIDENCE						CATEGORIE D'IMMEUBLE	SCOLAIRE		VALEUR EN DOLLARS			MUNICIPAL *	REMARQUES	
		DIV. CAD.	CADASTRE	SUBDIVISION	FRONT	PROFONDEUR	SUPERFICIE		TERR. P.C.	TERRAIN	BÂTISSE	TOTAL				
2002	73189100	20	328	76	3900	9600	3,74400									
3001								20	1	2B1	23800	75800	99600	T R I		
4212		M. CLAUDE DESLAURIERS, ARPEUTEUR 12207 JAMES MORRICE H3M 2H2						IF								
4612		<i>Mlle Lucile Nelson</i> 12207 James Morrice H3M 2H2						IF								
4213																
4613																
1001	73189200	12213-17 JAMES MORRICE														
2002		20	326	P75	3900	9600	3,73000									
2002					3870											
3001								20	1	2B1	23700	82000	105700	T R I		
4203		M. ALDO FELICIONI, ADMINISTRATEUR 12217 JAMES MORRICE H3M 2H2						IF								
4603																
1001	73189300	12229-25 JAMES MORRICE														
2002		20	328	356	4000	9600	3,66000									
2002					3620	9630										
2004		20	328	75-1		9630	18200									
2004					380	9600										
2999							3,84200									
3001								20	1	2B1	24300	95300	119600	T R I		
4204		MME FLORIAN ST ONGE (LUCILLE SAUVE) 12225 JAMES MORRICE H3M 2H2						SF								
4604																
1001	73189400	12239-35 JAMES MORRICE														
2002		20	328	355	4000	9600	3,84000									
3001								20	1	2B1	24300	92300	116600	T R I		
4201		MR ATHANASIOS KOUROS, RESTAURATEUR 12239 JAMES MORRICE H3M 2H2						IA								
4601																
4202		MRS ATHANASIOS KOUROS (GEORGIA KAPELIOU) 12239 JAMES MORRICE H3M 2H2						2A								
4602																
7001		BOHLE														
7002		TRAVERSER														
7003		BOHLE														
7004		12244 JAMES MORRICE VOIR 2440 BOHLE														
1001	73189500	12230-34 JAMES MORRICE														
2002		20	328	7	3750	7505	2,81500									
2002						7510										
3001								20	1	2B1	17800	76400	94200	T R I		

CERT.	EFF.	366
<i>7/1/86 M. G. B.</i>		

CODE	COMPTE	EMPLACEMENT - NOM, PROFESSION, RÉSIDENCE						CATEGORIE BÂTIMENT	SCOLAIRE		VALEUR EN DOLLARS			MUNICIPAL	REMARQUES
		SECT. CAD.	CADASTRE	SUBDIVISION	FRONT	PROFONDEUR	SUPERFICIE		TERR.	P. C.	TERRAIN	BÂTISSE	TOTAL		
4201 4601	73189500 A-163/26 03-04-86	MR JOHN FLOROS, BARBER 12234 JAMES MORRICE	H3M	2H1	VERSO	1A	1								
1001 2002 2002	73189600 A-157454 9-1-86	12224-26 JAMES MORRICE 20 328 8				3750	7500 7505	2,81300	05						
3001									2C	1	2B1	17800	78200	96000	T R I
4201 4601 4202		M ANTONIO MIRARCHI 12224 JAMES MORRICE MME ROSA RAINAL-MIRARCHI	H3M	2H1	VERSO	1F 2F	1								
1001 2002 2002	73189700 A-168789 11-6-86	12218-26 JAMES MORRICE 20 328 9				3750	7496 7500	2,81200	05						
3001									2B	1	2B1	17800	72900	90700	T R I
4204 4604		MME LUC HODGE, (LOUISE NOISEUX) 12220 JAMES MORRICE	H3M	2H1	VERSO	5F	1								
1001 2002 2002	73189800	12212-14 JAMES MORRICE 20 328 10				3750	7491 7496	2,81000	05						
3001									2B	1	2B1	17800	72900	90700	T R I
4201 4601		MR SAVAS CALLIANIOTIS 12212 JAMES MORRICE	H3M	2H1		1A	1								
1001 2002 2002	73189900	12206-10 JAMES MORRICE 20 328 11				3750	7487 7491	2,80800	05						
3001									2C	1	2B1	17800	83800	101600	T R I
4201 4601		M MICHALIS MIKE KARDAS 12210 JAMES MORRICE	H3M	2H1		1	1								
1001 2002 2002	73190000	12200-04 JAMES MORRICE 20 328 12				3750	7481 7487	2,80600	05						
3001									2C	1	2B1	17700	83900	101600	T R I

73189600

73189500

IAI

IFI

4201 MR GEORGE VALASSIS

4201 M. Aristidis Karas

4601 8400 BIRNAM H3N 2VI

4601 7014 au Wisconsin H3N 2VI
(2234) James Monroe H3N 2VI F.2224 558/21/180
3FI

2AI

4202 MRS. AFRODITI PANAGIOTOPoulos

4202 Mrs Anastasia Hrisikou

CERT.	EFF.	
11/2/80	19/1/80	371

CERT.	EFF.	
14/5/80	3/1/80	380

73189700

IAI

SC

4201 MR Costas Strifas

4601 12220 James Maurice H3M 2HI

3AI

4202 Miss Dionitza Lambros

CERT.	EFF.	
5/8/80	1/6/80	203

IV

SE

1783

(SC)

SE

180

180

5281402

(SC)

SE

180

180

5281300

(SC)

CODE	COMPTE	EMPLACEMENT - NOM, PROFESSION, RÉSIDENCE					CATEGORIE BÂTIMENT	SCOLAIRE			VALEUR EN DOLLARS			MUNICIPAL	REMARQUES
		DIV. CAD.	CADASTRE	SUBDIVISION	FRONT	PROFONDEUR		SUPERFICIE	TERR. P. C.	TERRAIN	BÂTISSE	TOTAL			
4201 4601	73190000	MME EVANGELOS ANGELOS MARDAS (CLARA POLIDORPOULOS)					SF								
		12200 JAMES MORRICE H3M 2H1													
1001	73190100	12196-98 JAMES MORRICE													
2002 2002		20 328 13		3750	7477 7481	2,80500									
3001								2C	1 2B1	17700	83900	101600	T R 1		
4204 4604		MME THERESE RENARD					SF								
		12196 JAMES MORRICE #1 H3M 2H1													
1001	73190200	12190-94 JAMES MORRICE													
2002 2002		20 328 14		3750	7473 7477	2,80300									
3001								2C	1 2B1	17700	83900	101600	T R 1		
4201 4601		MME RODOLPHE LALANDE (PAULINE TREPANIER)					SF								
		12190 JAMES MORRICE H3M 2H1													
1001	73190300	12186-88 JAMES MORRICE													
2002 2002		20 328 15		3750	7468 7473	2,80100									
3001								2B	1 2B1	17700	82300	100000	T R 1		
4201 4601		M EMMANUEL KOLLIAS					SF								
		12186 JAMES MORRICE H3M 2H1													
4202 4602		MME ANASTASIA HOLOGOUNIS					SF								
		12186 JAMES MORRICE H3M 2H1													
1001	73190400	12182-84 JAMES MORRICE													
2002 2002		20 328 16		3750	7463 7468	2,80000									
3001								2B	1 2B1	17700	82300	100000	T R 1		
4201 4601		M MICHELE VALERIO					SF								
		12184 JAMES MORRICE H3M 2H1													
1001	73190500	12176-78 JAMES MORRICE													
2002 2002		20 328 17		3750	7459 7463	2,79900									
		MICROFICHE 123 I-15													

CODE	COMPTÉ	EMPLACEMENT - NOM, PROFESSION, RÉSIDENCE						CATEGORIE BÂTIMENT	SCOLAIRE		VALEUR EN DOLLARS			MUNICIPAL	REMARQUES	
		DIV. CAD.	CADASTRE	SUBDIVISION	FRONT	PROFONDEUR	SUPERFICIE		P.	C.	TERRAIN	BÂTISSE	TOTAL			
3001	73190500							2B	1	2B1	17700	82300	100000	T R I		
4201		MME JEAN SCHUMPK (LOUISE RENARD)						2F								
4601		12176 JAMES MORRICE H3M 2H1														
1001	73190600	12172-74 JAMES MORRICE														
2002		20 328	18		3750	7454	2,79600									
2002						7459										
3001								2B	1	2B1	17700	82300	100000	T R I		
4201		MR BLAS PERKOV, FOREMAN						1A								
4601		12174 JAMES MORRICE H3M 2H1														
1001	73190700	12166-70 JAMES MORRICE														
2002		20 328	19		3750	7449	2,79900									
2002						7454										
3001								2C	1	2B1	17700	86800	104500	T R I		
4211		MR SHUE KONG BOO, RESTAURATEUR						2A								
4611		12170 JAMES MORRICE H3M 2H1														
1001	73190800	12160-64 JAMES MORRICE														
2002		20 328	20		3750	7444	2,79200									
2002						7449										
3001								2C	1	2B1	17700	86800	104500	T R I		
4201		MR STEPHAN SZOKE						1A								
4601		740 HARVARD LAVAL H7E 3P7														
4202		MRS JOLAN DOMBO-SZOKE						2A								
1001	73190900	12156-58 JAMES MORRICE														
2002		20 328	21		3750	7440	2,79100									
2002						7444										
3001								2B	1	2B1	17700	85800	103500	T R I		
4213		MRS SPYRIDON MONTZENIGOS (DESPINA KARATZA)						5A								
4613		12158 JAMES MORRICE H3M 2H1														
1001	73191000	12148-52 JAMES MORRICE														
2002		20 328	22		3750	7435	2,78900									
2002						7440										
		MICROFICHE 123 J-15														

00000000

1111

4201 Mr. Chui Choy Tao

4201 James (George) Horne

CERT.	EFF.	384
10/1/50	10/1/50	

(1)

(2)

(3)

(4)

(5)

MEMO

CODE	COURTE	EMPLACEMENT - NOM, PROFESSION, RESIDENCE					CATEGORIE BÂTIMENT	SCOLAIRE		VALEUR EN DOLLARS			MUNICIPAL	REMARQUES	
		DE DPT	CADASTRE	SUBDIVISION	FRONT	PROFONDEUR		SUPERFICIE	TERR P. C.	TERRAIN	BÂTISSE	TOTAL			
3001	73191000														
4201		M. MOHAMED IQBAL KHAN 2305 ANDRE BROSSARD J4Z 3A1					1	2							
4601		<i>Correspondance anglaise n° 23/10/78</i>													
1001	73191100	12142-46 JAMES MORRICE													
2002		20 328	23		3750	7430				17700	86800	104500	T R 1		
2002						7435									
3001															
4202		MR BOGHOS SARAGUJAN 12146 JAMES MORRICE H3M 2H1					1A	1							
4602															
1001	73191200	12136-40 JAMES MORRICE													
2002		20 328	24		3750	7426									
2002						7430									
3001															
4204		M GILLES TELLIER, MEDECIN 12136 JAMES MORRICE H3M 2H1					1F	1							
4604															
1001	73191300	12130-34 JAMES MORRICE													
2002		20 325	350		4100	7420									
2002						7466									
3001															
4211		MME EMANUEL MONEZ (M ANTOINETTE FREDELING) 12134 JAMES MORRICE H3M 2H1					3F	1							
4611															
1001	73191400	12124-20 JAMES MORRICE													
2002		20 326	351		3750	7415									
2002						7420									
3001															
4211		MR MURAT EVRENSEL, JEWELLER 12124 JAMES MORRICE H3M 2H1					3A	1							
4611															
4212		MRS. NANHIT KALOILI 12124 JAMES MORRICE H3M 2H1					5A	1							
4612															
4214		MISS NADYA BUGDAY 67 FOREST HILLS QUEENS NEW YORK U S A					3A	2							
4614															
1001	73191500	12110-14 JAMES MORRICE													

VERSO

72121000
 4201 Mmes Jacqueline Piche-Tellier
 4601 Mlle Genevieve Monice Hamati

CERT	EPS	364
10/10/86	14/1/86	

NO	NOM	PRENOM	DATE	HEURE	PROF	REMARQUES
1						
2						
3						
4						
5						
6						
7						
8						
9						
10						
11						
12						
13						
14						
15						
16						
17						
18						
19						
20						
21						
22						
23						
24						
25						
26						
27						
28						
29						
30						
31						
32						
33						
34						
35						
36						
37						
38						
39						
40						
41						
42						
43						
44						
45						
46						
47						
48						
49						
50						
51						
52						
53						
54						
55						
56						
57						
58						
59						
60						
61						
62						
63						
64						
65						
66						
67						
68						
69						
70						
71						
72						
73						
74						
75						
76						
77						
78						
79						
80						
81						
82						
83						
84						
85						
86						
87						
88						
89						
90						
91						
92						
93						
94						
95						
96						
97						
98						
99						
100						


CODE	COMTE	EMPLACEMENT - NOM, PROFESSION, RESIDENCE					CATEGORIE BATIMENT	VALEUR EN DOLLARS			MUNICIPAL	REMARQUES		
		IM. CAD.	CADASTRE	SECTION	FRONT	PROFONDEUR		SUPERFICIE	TERR. P.C.	TERRAIN			BATISSE	TOTAL
2002 2002	73191500	20 328	352		5550	7409 7415	9,11400							
3001								2C	1 2B1	26100	95600	121700	T R I	
4201 4601		M GEORGES BELAND 12114 JAMES MORRICE H3M 2E2					IF	1						
7000 7001		12102 JAMES MORRICE VOIR 2925 VIEL VIEL												
1001	73191600	12094-98 JAMES MORRICE												
2002 2002		20 328	121		9187 9111	7424 6888	2,93400							
3001								2C	1 2B1	18600	84700	103300	T R I	
4204 4604		M FRANCOIS PROULX, GERANT 12098 JAMES MORRICE H3M 269					IF	1						
1001	73191700	12086-92 JAMES MORRICE												
2002 2002		20 328	122		IRR IRR	7822 7424	2,85900							
3001								2C	1 2B1	18200	85300	103500	T R I	
4201 4601		M PIERRE PAUL LAFERRIERE, RENTIER 11790 FRIGON H3M 2R7					IF	1						
1001	73191800	12086-82 JAMES MORRICE												
2002 2002		20 328	110		3961 3650	7816 7822	2,97400							
3001								2C	1 2B1	18900	87600	106500	T R I	
4211 4611		MME PAUL TARDIEU (HUGUETTE PARIS), EN PROPRE 12086 JAMES MORRICE H3M 269					IF	1						
1001	73191900	12076-60 JAMES MORRICE												
2002	A 177642 2-10-86	20 328	109		3750	7816	2,93100							
3001								2C	1 2B1	18600	87900	106500	T R I	
4201 4601		M FRANCOIS DUC 12076 JAMES MORRICE H3M 269					IF	1						

VERSÒ

73191900

3F.II

4201 21/16 Lina Adeline
4601 12076 James W. W. H.M. 259



CODE	COMPTÉ	EMPLACEMENT - NOM, PROFESSION, RÉSIDENCE					CATEGORIE BÂTIMENT	SCOLAIRE		VALEUR EN DOLLARS			MUNICIPAL *	REMARQUES	
		QU. DEP.	CADASTRE	SUBDIVISION	FRONT	PROFONDEUR		SUPERFICIE	TERR. P. C.	TERRAIN	BÂTISSE	TOTAL			
1001	73192000	12075-74 JAMES MORRICE					1059								
2002		20 328	108		3750	7816	2,93100								
3001								2C	1 2B1	18600	92200	110800	T R I		
4212		M HENRY ROY, MENUISIER					1F	1							
4612		12074 JAMES MORRICE H3M 269													
4213		MME JACQUELINE CARTER-ROY					2F	1							
1001	73192100	12064-68 JAMES MORRICE					1059								
2002		20 328	107		3750	7816	2,93100								
3001								2C	1 2B1	18600	92200	110800	T R I		
4212		MR EUSTACHE ZEINIS, REST KEEPER					1A	2							
4612		12066 JAMES MORRICE H3M 269													
4213		MRS EUSTACHE ZEINIS (GEORGIA KOUTROULAKIS)					1A	1							
4613		12066 JAMES MORRICE H3M 269													
1001	73192200	12056-62 JAMES MORRICE					1059								
2002		20 328	106		3750	7816	2,93100								
3001								2C	1 2B1	18500	91300	109800	T R I		
4201		M JEAN GUY FORGET					1F	2							
4601		12062 JAMES MORRICE H3M 269													
1001	73192300	12052-56 JAMES MORRICE					1059								
2002		20 328	105		3750	7816	2,93100								
3001								2C	1 2B1	18600	92200	110800	T R I		
4204		M HORACE TALBOT, COMMERCANT					1F	1							
4604		12052 JAMES MORRICE H3M 269													
7001		CHARNY													
7002		SALABERRY													
1001	73192400	11878-22 JAMES MORRICE					1088								
2002		20 328	347-1-5		3650	8144	2,97300								
2002						8143									
3001								2C	1 2B1	19100	109200	123300	T R I		
MICROFICHE 123 M-15															
												PAGE	113		

CODE	COMPTS	EMPLACEMENT - NOM, PROFESSION, RESIDENCE						CATEGORIE D'IMMEUBLE	SCOLAIRE		VALEUR EN DOLLARS			REMARQUES
		DIV. CAD.	CADASTRE	SUBDIVISION	FRONT	PROFONDEUR	SUPERFICIE		TERR.	P. C.	TERRAIN	BÂTIMENT	TOTAL	
4215 4615	73192400	MR PANAYOTI-PETER GEORGACOU LIAS, RESTAURATEUR 11878 JAMES MORRICE H3M 266						1A	1					
1001	73192500	11874-76 JAMES MORRICE												
2002 2002		20 328		347-1-4	3650	8145 8144								
3001								2C	1	2B1	14100	109200	123300	T R I
4212 4612		M MAURICE POIRIER, ADMINISTRATEUR 11876 JAMES MORRICE H3M 266						1F	C1					
1001	73192600	11870-72 JAMES MORRICE												
2002 2002		20 328		347-1-3	3650	8146 8145								
3001								2B	1	2B1	14200	102900	117100	T R I
4201 4601		MME CHIARA ESPOSITO 11870 JAMES MORRICE H3M 266						1F	1					
1001	73192700	11866-68 JAMES MORRICE												
2002 2002		20 328		347-1-2	3650	8147 8146								
3001								2B	1	2B1	14200	102900	117100	T R I
4202 4602		MRS HRISTOS-CHRIS VASSILIADIS (DESPINA PSARADELLI) 11868 JAMES MORRICE H3M 266						5A	1					
7001		DE LOUISEBOURG												
1001	73192800	11846-48A JAMES MORRICE												
2002		20 328		187-1	5098	8000								
3001								2C	1	2B1	25900	111900	137800	T R I
4201 4601		M GUY COUTURE 11848 JAMES MORRICE H3M 262						1	1					
4202		MME LOUISE BROSSARD						1F	2					
1001	73192900	11840-44 JAMES MORRICE												
2002		20 328		187-2	4000	8000								
3001								2C	1	2B1	20200	109300	129500	T R I

CODE	COMPTE	EMPLACEMENT - NOM, PROFESSION, RESIDENCE					CATEGORIE BÂTIMENT	SCOLAIRE	VALEUR EN DOLLARS			MUNICIPAL *	REMARQUES	
		DIV. CAD.	CADASTRE	SUBDIVISION	FRONT	PROFONDEUR			SUPERFICIE	TERR. P. C.	TERRAIN			BÂTISSE
4201 4601 4202 4203	73192900	MRS ARAM GOUDSOUZIAN (AGHAYNI EKSERDJIAN) 11644 JAMES MORRICE H3M 262 MR ANAIS GOUDSOUZIAN MR JACK HAGOP GOUDSOUZIAN					BA IA IA							
1001 2002 3001	73193000	11636-38A JAMES MORRICE 20 326 187-3 4000 8000 3,20000												
4211 4611		MR BERDJ ESSEN, LITHO PLATE MAKER 11836 JAMES MORRICE H3M 262					IA		1 2B1	20200	109300	129500	T R I	
1001 2002 3001	73193100	11832-34 JAMES MORRICE 20 326 187-4 4000 8000 3,20000												
4204 4604 4207 4607		MME WERTHER ZANNI (ARGIA RUZZIER) 11832 JAMES MORRICE H3M 262 MME FERRUCCIO AZARIO (ROHANA RUZZIER) 11834 JAMES MORRICE H3M 262					SF SF							
1001 2002 3001	73193200	11826-28 JAMES MORRICE 20 326 187-5 4000 8000 3,20000												
4205 4605 4206 4606		M FILIPPO RANIERI 11828 JAMES MORRICE H3M 262 MME FILIPPO RANIERI (MARIA GIANCRISTOFARO) 11828 JAMES MORRICE H3M 262					IF ZF							
1001 2002 3001	73193300	11822-24 JAMES MORRICE 20 326 219 4000 8000 3,20000												
4211 4611		MR JOSEPH ANGLART, OPERATOR 11824 JAMES MORRICE H3M 262					IA		1 2B1	20200	98300	118500	T R I	
1001 2002 3001	73193400	11816-18 JAMES MORRICE 20 326 218 4000 8000 3,20000												
		MICROFICHE 123 0-15												

SERVICE D'ÉVALUATION

CODE	COMPTÉ	EMPLACEMENT - NOM, PROFESSION, RÉSIDENCE					CATEGORIE BÂTIMENT	SCOLAIRE		VALEUR EN DOLLARS				REMARQUES	
		LOT PAR CADASTRE	SUBDIVISION	FRONT	PROFONDEUR	SUPERFICIE		TERR P.C.	TERRAIN	BÂTISSE	TOTAL	MUNICIPAL			
4211 4611	73193400	M ELIE MOUCHBAHANI, PROFESSEUR 6920 AV THOMAS AUBERT H4K 1H8					1F								
1001	73193500	11810-12 JAMES MORRICE													
2002		20 328	217	4000	8000	3,20000									
3001							2B	1 2B1	20200	98300	118500	T R I			
4211 4611 4212		MR GEORGE MALAKASSIOTIS, TECHNICIAN 11812 JAMES MORRICE H3M 2G2 MRS POPY STAMOU-MALAKASIoTIS					1A 2A								
1001	73193600	11806-08 JAMES MORRICE													
2002		20 328	216	4000	8000	3,20000									
3001							2B	1 2B1	20200	98300	118500	T R I			
4201 4601 4202 4602		MR THEODOROS KATAKOS 11806 JAMES MORRICE H3M 2G2 MRS THEODOROS KATAKOS (GEORGIA STAMOU) 11806 JAMES MORRICE H3M 2G2					1A 2A								
1001	73193700	11800-02 JAMES MORRICE													
2002		20 328	215	4000	8000	3,20000									
3001							2B	1 2B1	20200	98300	118500	T R I			
4201 4601		MRS JAKOB TOMKIEWICZ (ANNA ANTONOVA) 11802 JAMES MORRICE H3M 2G2					2A								
1001	73193800	11794-92 JAMES MORRICE													
2002		20 328	214	4000	8000	3,20000									
3001							2B	1 2B1	20200	98300	118500	T R I			
4204 4604		MME LUCIENNE GOSSELIN (LUCIENNE BERGERON) 11788 JAMES MORRICE H3M 2G2					5F								
1001	73193900	11786-88 JAMES MORRICE													
2002		20 328	213	4000	8000	3,20000									
3001							2B	1 2B1	20200	83300	103500	T R I			

FORME D'ÉVALUATION

CODE	COMPTÉ	EMPLACEMENT - NOM, PROFESSION, RESIDENCE						CATEGORIE BÂTIMENT	SCOLAIRE		VALEUR EN DOLLARS			MUNICIPAL	REMARQUES	
		DIV. CAD.	CADASTRE	SUBDIVISION	FRONT	PROFONDEUR	SUPERFICIE		TERR.	P. C.	TERRAIN	BÂTISSÉ	TOTAL			
4201 4601	73193900	MME LUCIENNE GOSSELIN (LUCIENNE BERGERON) 11788 JAMES MORRICE H3M 262						5F	1							
1001	73194000	11782-84 JAMES MORRICE														
2002		20 328	212		4000	8000										
3001								2B	1	2B1	26200	83300	103500	T R 1		
4201 4601		MR MICHAEL FRONCIONI 11782 JAMES MORRICE H3M 262						1A	1							
1001	73194100	11778-80 JAMES MORRICE														
2002		20 328	211		4000	8000										
3001								2B	1	2B1	20200	83300	103500	T R 1		
4201 4601		MME JACQUES THEORET (MICHELE A MAJOR) 8 BURKE AV O D O H9B 177						2F	2							
1001	73194200	11774-76 JAMES MORRICE														
2002		20 328	210		4000	8000										
3001								2B	1	2B1	20200	93200	113400	T R 1		
4211 4611		MRS JOSEF SCHATZ (IRENE KOHL) 2625 DE LOUISBOURG H3M 1M4						5A	1							
1001	73194300	11770-72 JAMES MORRICE														
2002		20 328	209		4000	8000										
3001								2B	1	2B1	20200	93200	113400	T R 1		
4204 4604		M PAUL DENIGER, ENTREPRENEUR 11772 JAMES MORRICE H3M 262						1F	1							
1001	73194400	11766-68 JAMES MORRICE														
2002		20 328	208		4000	8000										
3001								2B	1	2B1	20200	93200	113400	T R 1		
4201 4601		M PIERRE AUTHIER 11766 JAMES MORRICE H3M 262						1	1							

CODE	COMPTÉ	EMPLACEMENT - NOM, PROFESSION, RÉSIDENCE						CATEGORIE BÂTIMENT	SCOLAIRE		VALEUR EN DOLLARS			MUNICIPAL	REMARQUES	
		NO. CAD.	CADASTRE	SUBDIVISION	FRONT	PROFONDEUR	SUPERFICIE		TERR.	P. C.	TERRAIN	BÂTISSÉ	TOTAL			
1001	73194500	11762-64 JAMES MORRICE						08)								
2002		20	326	237	4000	8000	3,20000									
3001								2B	1	2B1	20200	93200	113400	T R 1		
4212		MME STEVE MELLIOS (ALTINA KASSOTIS)						4F	1							
4612		11764 JAMES MORRICE H3M 2G2														
1001	73194600	11758-60 JAMES MORRICE						08)								
2002		20	328	206	4000	8000	3,20000									
3001								2B	1	2B1	20200	93200	113400	T R 1		
4211		MR LEONIDAS MYLONOPOULOS, COOK						1A	1							
4611		11758 JAMES MORRICE H3M 2G2														
4212		MRS LEONIDAS MYLONOPOULOS (THEODORA SARDELE)						4A	1							
4612		11758 JAMES MORRICE H3M 2G2														
1001	73194700	11754-56 JAMES MORRICE						08)								
2002		20	328	205	4000	8000	3,20000									
3001								2B	1	2B1	20200	93900	114100	T R 1		
4201		M EFSTATHIA KOURLAS						1F	1							
4601		11756 JAMES MORRICE H3M 2G2														
1001	73194800	11750-52 JAMES MORRICE						08)								
2002		20	328	204	3400	8000	3,28700									
2002					4117											
3001								2C	1	2B1	20900	102050	122900	T R 1		
4201		M MARIO SIMARD						1F	1							
4601		11750 JAMES MORRICE H3M 2G2														
1001	73194900	11730-32 JAMES MORRICE						08)								
2002		20	328	P239	4135	IRR	3,29700									
2002					4117	8000										
3001								2B	1	2B1	20900	94600	115500	T R 1		
4204		M FRANK DIORIO, EPICIER						1F	1							
4604		11732 JAMES MORRICE H3M 2E8														
1001	73195000	11700-02 JAMES MORRICE						08)								

CODE	COMPLÉ	EMPLACEMENT - NOM, PROFESSION, RÉSIDENCE						CATÉGORIE BÂTIMENT	SCOLAIRE		VALEUR EN DOLLARS			MUNICIPAL	REMARQUES
		DIV. D'AP.	CADASTRE	SUBDIVISION	FRONT	PROFONDEUR	SUPERFICIE		TERR.	P. C.	TERRAIN	BÂTISSE	TOTAL		
2002 2004 2999	73195000	20 326	238		4000	8000	3,20000								
		20 326	P239		060	600	400								
							3,20400								
3001								2B	1	2B1	20200	108300	128500	T R 1	
4204 4604								1F							
7001															
1001	73195100														
2002		20 328	237		4000	8000	3,20000								
3001								2B	1	2B1	20200	98300	118500	T R 1	
4204 4604								5F							
1001	73195200														
2002		20 328	236		4000	8000	3,20000								
3001								2B	1	2B1	20200	98300	118500	T R 1	
4211 4611								5F							
1001	73195300														
2002		20 328	235		4000	8000	3,20000								
3001								2B	1	2B1	20200	97100	117300	T R 1	
4201 4601								1F							
4202 4602								1F							
4203								2F							
1001	73195400														
2002		20 328	234		4000	8000	3,20000								
3001								2B	1	2B1	20200	93200	113400	T R 1	
4201 4601								2							

VERSO

VERSO

73195000

13195300

3/21

1F11

4201 Mlle. Anastasia Liban

4201 m. Pamagiotis Milomas

4601 11766 Joseph Lacament H3M 2E8
11700 James Turner H3M 2E8 F122x5079x1x1/10

4601 11602 James Morice H3M 2E8

2E11

CERT.	EFF.	355
09/05/2075		

CERT.	EFF.	350
2786	1126	am

CORS	COMPTE	EMPLACEMENT - NOM, PROFESSION, RÉSIDENCE					CATEGORIE BÂTIMENT	SCOLAIRE		VALEUR EN DOLLARS			MUNICIPAL	REMARQUES
		DIV. CAD.	CADASTRE	SUBDIVISION	FRONT	PROFONDEUR		SUPERFICIE	TERR.	P. C.	TERRAIN	BÂTIMENT		
1001	73195500	11570-72	JAMES MORRICE				108							
2002		20 328	233	4000	8000	3,20000								
3001							28	1 2B1	20200	93200	113400	T R 1		
4204		MR LUIGI PRESTA, FERBLANTIER					1A	1						
4604		11570 JAMES MORRICE H3M 2E8												
1001	73195600	11550-52	JAMES MORRICE				108							
2002		20 326	232	4000	8000	3,20080								
3001							28	1 2B1	20200	97100	117300	T R 1		
4201		MR PETER TSAROS					1A	1						
4601		11550 JAMES MORRICE H3M 2E8												
4202		MR JOHN TSAROS					1A	1						
4602		11550 JAMES MORRICE H3M 2E8												
1001	73195700	11530-32	JAMES MORRICE				108							
2002		20 328	231	4640	8000	3,71200								
3001							28	1 2B1	23500	90900	114400	T R 1		
4211		MR THOMAS P GILSON, CLERK					1A	1						
4611		11532 JAMES MORRICE H3M 2E8												
1001	73195800	11510-12	JAMES MORRICE				108							
2002		20 328	230	4639	8042	4,01800								
2602				5459	8000									
3001							28	1 2B1	25400	89700	115100	T R 1		
4201		MR HABIP BOYLU					1F	1						
4601		11420 JOSEPH CASAVANT H2M 2B7												
4202		MME ILYAS BULEN-BOYLU					2F	1						
7001		VICTOR DORE												
1001	73195900	11490-92	JAMES MORRICE				108							
2002		20 328	278	6021	8000	4,49200								
2602				5157	8058									
3001							28	1 2B1	28500	101700	130200	T R 1		

VERSUS

73195700

1F12

4201 M. Angelos Menatis
4401 2150 St. Kellen, St. Laurent HAK 1L4

2F12

4202 Mme. Vasia J. Blonin
4402 2150 St. Kellen, St. Laurent HAK 1L4

1F12 2F12

CERT.	EP.	
-------	-----	--

1F12

2F12

3F12

4F12

5F12

6F12

7F12

8F12

9F12

10F12

11F12

12F12

13F12

14F12

15F12

16F12

17F12

18F12

19F12

20F12

21F12

22F12

23F12

24F12

25F12

26F12

27F12

28F12

29F12

30F12

CODE	COMPTÉ	EMPLACEMENT - NOM, PROFESSION, RÉSIDENCE						CATEGORIE BÂTIMENT	SCOLAIRE		VALEUR EN DOLLARS			MUNICIPAL	REMARQUES
		DIV. CAD.	CADASTRE	SUBDIVISION	FRONT	PROFONDEUR	SUPERFICIE		TERR.	P.C.	TERRAIN	BÂTISSE	TOTAL		
4201 4601 9202 4602 4203	73195900	MRS HELEN SHAHINIAN-KOULIAN 1/2 11492 JAMES MORRICE H3M 2E7					2A	1							
1801	73196000	11480-62 JAMES MORRICE													
2002	A 16052	20 326 279		4200	8000	3,36000									
3001	W 0480						2B	1	2B1	21300	102400	123700	T R 1		
4201 4601 4202		MR RAYMOND HOUDOD 11492 James Morris H3M 2E7 1784 DUMFRIES RD MONT ROYAL H3P 2R4					1A	2							
		MISS MARYANNE KRANER					2A	2							
1801	73196100	11460-62 JAMES MORRICE													
2002		20 326 280		4200	8000	3,36000									
3001							2B	1	2B1	21300	80400	101700	T R 1		
4204 4604		MRS ABRAHAM GITELMAN (BELA PERELSTEIN) 11460 JAMES MORRICE H3M 2E7					5A	3							
1801	73196200	11440-42 JAMES MORRICE													
2002	A 173068	20 326 281		4200	8000	3,36000									
3001	J 4078						2B	1	2B1	21300	75400	96700	T R 1		
4204 4604		MR HENRY RETIK, OPERATOR 11440 JAMES MORRICE H3M 2E7					3A	2							
1801	73196300	11420-22 JAMES MORRICE													
2002		20 326 282		4200	8000	3,36000									
3001							2B	1	2B1	21300	102800	124100	T R 1		
4204 4604		MRS JUDA TAJTELBAUM (ADELE KURAS) 11420 JAMES MORRICE H3M 2E7					5A	1							
1801	73196400	11400-02 JAMES MORRICE													
2002		20 326 263		4200	8000	3,36000									
3001							2B	1	2B1	21300	102800	124100	T R 1		

73196100

1A11

4201 Mrs Georgios George Diakoulas
4201 5267 James Morris H3M 2E7
11460 James Morris H3M 2E7
(11422+5351+7061518)

2A11

4202 Mrs Anastasia Georgiou

CERT.	EFF.	366
7/2/80	2/1/80	

73196300

3A11

4201 Miss Athanacia Louie Kalagiotou 1/2
4201 8220 James Morris H3M 2E7
11420 James Morris H3M 2E7 F122 (5/1A1) 25094202 Mr Haroulas Panagiotou 1/4
4202 8351 James Morris #4 H3M 2E7

2A11

4203 Mrs Elia Kalagiotou 1/4

AES70

CERT.	EFF.	366
7/2/80	2/1/80	

73196200

2A11

4201 Mrs Adela Tennentson - Latik
4201 11442 James Morris H3M 2E7

CERT.	EFF.	705
2/1/80	2/1/80	93

ANCIENNE NUMÉRO	NOUVEAU NUMÉRO	EMPLACEMENT - NOM PROFESSION RESIDENCE					CATEGORIE SAUBRENT	SCOLAIRE	VALEUR EN DOLLARS			MUNICIPAL %	REMARQUES	
		INDICATIVE	DIRECTION	FRONT	PROFONDEUR	SUPERFICIE			TERRAIN	BATISSE	TOTAL			
4204 4604	73196400	MP	SIGMUND BERGER, RESTAURATEUR				1A							
			11402 JAMES MORRICE H3M 2E7											
1001	73196500		11380-02 JAMES MORRICE				10B							
2002		20 320	284	4200	8000	3,36000								
3001							2B	1 2B1	21300	102400	123700		T R 1	
4204 4604		MR	ASSAD JARRAH ZADE, PHYSICIAN				1A							
			11380 JAMES MORRICE H3M 2E7											
1001	73196600		11360-62 JAMES MORRICE				10B							
2002		20 320	285	4200	8000	3,36000								
3001							2B	1 2B1	21300	102800	124100		T R 1	
4204 4604		MRS	STEVEN HOPMAN (ANNIE WAXMAN)				5A							
			11362 JAMES MORRICE H3M 2E7											
			<i>Compte tenu analyse ff 25/10/86</i>											
1001	73196700		11340-42 JAMES MORRICE				10B							
2002		20 320	286	4200	8000	3,36000								
3001							2B	1 2B1	21300	102800	124100		T R 1	
4201 4601 4602		MR	JOSEPH TREUER				1A							
			330 690 AVENUE LAVAL H7V 2N9											
		MRS	ANWA TREUER-TERNAT				2A							
			11342 JAMES MORRICE H3M 2E7											
1001	73196800		11320-22 JAMES MORRICE				10B							
2002		20 320	287	4200	8000	3,36000								
3001							2B	1 2B1	21300	102800	124100		T R 1	
4201 4601 4602		MR	STAVROS STEVE TSONIS, RESTAURATEUR				1A							
			11320 JAMES MORRICE H3M 2E7											
		MRS	STAVROS STEVE TSONIS (MARIA TOUMBOURA)				2A							
			11320 JAMES MORRICE H3M 2E7											
1001	73196900		11300-02 JAMES MORRICE				10B							
2002		20 320	288	4250	8000	3,40000								
3001							2B	1 2B1	21600	102100	123700		T R 1	

13196100

1821

4601 M. George Minnis

4601 11340 James Maurice H3M 2E9

GERT.	EFF.	248
11-10-58	11-10-58	

CODE	COMPTÉ	EMPLACEMENT - NOM, PROFESSION, RÉSIDENCE					CATEGORIE BÂTIMENT	SCOLAIRE		VALEUR EN DOLLARS			MUNICIPAL	REMARQUES
		LOT	QUARTIER	SUBDIVISION	FRONT	PROFONDEUR		SUPERFICIE	TERR P.C.	TERRAIN	BÂTISSÉ	TOTAL		
4204 4604 4207 4607	73196900	MRS SOL ZINGBOIM (ANNE MILLER) 11302 JAMES MORRICE H3M 2E7 MRS MOE KAISER (BLIMA MILLER) 11303 JAMES MORRICE H3M 2E7				5A	1							
1001 2002 3001	73197000	11280-82 JAMES MORRICE 20 328 289 4185 8000 3,34800					1081							
4201 4601 4202		M PANOS THEODOROPoulos 11289 James Morrice H3M 2E7 F022 (12-3-86) 11282 JAMES MORRICE H3M 2E7 (11-15-86) 4 pages on 5166 MME SOIDOUA KANDRIS-THEODOROPoulos				5A	1							
1001 2002 3001	73197100	11260-62 JAMES MORRICE 20 328 290 4110 8000 3,28800					1081							
4202 4602 4203 4603		MR SERGE KOPYTOV, ENGINEER 11260 JAMES MORRICE H3M 2E7 MRS SERGE KOPYTOV (VERA BIKOV) 11260 JAMES MORRICE H3M 2E7				1A 2A	1 1		1 2B1	20900	87700	108600	T R 1	
1001 2002 3001	73197200	11240-42 JAMES MORRICE 20 328 291 4185 8000 3,34800					1081							
4204 4604		MRS ADAM SCHMUCK (REGINA BABSCK) 9225 TOLHURST H2N 1X1				5A	1							
1001 2002 3001	73197300	11220-22 JAMES MORRICE 20 328 292 4200 8000 3,36000					1081							
4201 4601 4202 4602		MISS CHRISTINA MARLANTIS 11220 JAMES MORRICE H3M 2E7 MR STASINOS MARLANTIS 4579 CLARK H2T 2T3				3A 1A	1 1		1 2B1	21300	87000	108300	T R 1	
1001 2002 2002	73197400	11210-12 JAMES MORRICE 20 328 293 4225 8019 3,47800 4470 8000					1081							

CODE	COMPTÉ	EMPLACEMENT - NOM, PROFESSION, RÉSIDENCE						CATEGORIE RATÉMENT	SCOLAIRE		VALEUR EN DOLLARS			MUNICIPAL *	REMARQUES	
		DIV. CAD.	CADASTRE	SUBDIVISION	FRONT	PROFONDEUR	SURFACE		TERR. P.C.	TERRAIN	BÂTISSÉ	TOTAL				
3001	73197400							2B	1	2B1	21700	86900	108600	T R 1		
4211		MR GIUSEPPE MASTROMONACO, GARDENER						1A								
4611		11212 JAMES MORRICE H3M 2E7														
4212		MRS GIUSEPPE MASTROMONACO (MARIA MORINA)						1A								
4612		11212 JAMES MORRICE H3M 2E7														
7001		CHARLES GILL														
1001	73197500	11180-82 JAMES MORRICE						008								
2002		20 328	310		5956	8000						4,69600				
2002					5660	8028										
3001								2B	1	2B1	29800	99300	129100	T R 1		
4201		MR KALIL MOHDOD						1A								
4601		11173 DE ST REAL H3M 2Y4 11180 James Morrice H3M 2E2 F1222 4870 (1-11-85) ec														
1001	73197600	11160-62 JAMES MORRICE						008								
2002		20 328	311		4000	8000						3,20000				
3001								2B	1	2B1	20200	104000	124200	T R 1		
4211		M CLAUDE ROULIN, INGENIEUR						1F								
4611		11162 JAMES MORRICE H3M 2E2														
4212		MME CLAUDE ROULIN (MONIQUE DECOUTY)						1F								
4612		11162 JAMES MORRICE H3M 2E2														
1001	73197700	11140-42 JAMES MORRICE						008								
2002		20 328	312		4000	8000						3,20000				
3001								2B	1	2B1	20200	91500	111700	T R 1		
4201		MR VASILIOS GALANOPOULOS						1A								
4601		11227 DE POUTRINCOURT H3M 1Z6 11140 James Morrice H3M 2E2 F1222 4557 1/2														
4202		MRS IOANNA CRONOPOULOS-GALANOPOULOS						2A								
4602		11227 DE POUTRINCOURT H3M 1Z6 11140 James Morrice H3M 2E2														
1001	73197800	11120-22 JAMES MORRICE						008								
2002		20 328	313		4000	8000						3,20000				
3001								2B	1	2B1	20200	91500	111700	T R 1		
4204		MR ABRAHAM CUKIER, PAINTER						1A								
4604		11122 JAMES MORRICE H3M 2E2														

CODE	COMPTE	EMPLACEMENT - NOM, PROFESSION, RESIDENCE					CATEGORIE BÂTIMENT	SCOLAIRE		VALEUR EN DOLLARS			MUNICIPAL	REMARQUES	
		NO. CAD	CADASTRE	SUBDIVISION	FRONT	PROFONDEUR		SUPERFICIE	TERR P.C	TERRAIN	BATISSE	TOTAL			
1801	73197900	11100-02 JAMES MORRICE					1081								
2502		20 328	314		4000	8000	3,20000								
3001								2B	1 2B1	20200	81500	101700	T R 1		
4211		MR ANDREAS CHRONOPOULOS, LABORER					1A	1							
4611		11100 JAMES MORRICE H3M 2E2													
4212		MRS ANDREAS CHRONOPOULOS (OLGA STASSINOU)					4A	1							
4612		11100 JAMES MORRICE H3M 2E2													
1801	73198000	11060-62 JAMES MORRICE					1081								
2502		20 328	315		4000	8000	3,20000								
3001								2B	1 2B1	20200	81500	101700	T R 1		
4201		M NIKOS ROUMELIOTIS, CARPENTER					1	1							
4601		11062 JAMES MORRICE H3M 2E2													
4202		MME NIKOS ROUMELIOTIS (PANAGOULA STAVROPOULOS)					2	1							
4602		11062 JAMES MORRICE H3M 2E2													
1801	73198100	11030-32 JAMES MORRICE					1081								
2502		20 328	316		4000	8000	3,20000								
3001								2B	1 2B1	20200	93200	113400	T R 1		
4201		MR ARGYRIOS ZELINIOTIS					1A	2							
4601		11030 JAMES MORRICE H3M 2E2													
4202		MRS ARGYRIOS ZELINIOTIS (ANNA PAPAPOPOULOS)					2A	2							
4602		11030 JAMES MORRICE H3M 2E2													
1801	73198200	11000-02 JAMES MORRICE					1081								
2502		20 328	317		4000	8000	3,20000								
3001								2B	1 2B1	20200	93200	113400	T R 1		
4201		M GEORGE K LEISSER 11000 James Morrice H3m 2E2					1F	1							
4601		11460 JOSEPH CASAVANT H3M 2B7													
4202		MME RITA IPEKIAN-LEISSER					2F	1							
1801	73198300	10960-62 JAMES MORRICE					1081								
2502		20 328	318		4000	8000	3,20000								
3001								2B	1 2B1	20200	93200	113400	T R 1		

CODE	COMPTÉ	EMPLACEMENT - NUM. PROFESSION. RÉSIDENCE						CATEGORIE BÂTIMENT	SCOLAIRE		VALEUR EN DOLLARS			MUNICIPAL	REMARQUES	
		DN. DAO	CADASTRE	SUBDIVISION	FRONT	PROFONDEUR	SUPERFICIE		TERR.	P. C.	TERRAIN	BÂTISSE	TOTAL			
4211	73198300	MR EURIPIDIS BOURKAS, FURRIER						1A								
4611		10960 JAMES MORRICE H3M 2E2														
4212		MISS SOPHIA PAPADOPOULOS						3A								
1001	73198400	10930-32 JAMES MORRICE						(08)								
2002		20 328	319		4000	8000										
3001								2B	1	2B1	20200	91500	111700	T R I		
4201		MR EVANGELOS STEFANAKIS, RESTAURATEUR						1A								
4601		10932 JAMES MORRICE H3M 2E2														
1001	73198500	10900-02 JAMES MORRICE						(08)								
2002		20 326	320		4000	8000										
3001								2B	1	2B1	20200	93200	113400	T R I		
4211		M ALFONSO DE LAURI, MACHINISTE						1F								
4611		10900 JAMES MORRICE H3M 2E2														
4212		MME ALFONSO DE LAURI (ANTONIETTA COPPALA)						5F								
4612		10900 JAMES MORRICE H3M 2E2														
1001	73198600	10890-92 JAMES MORRICE						(08)								
2002		20 326	321		4000	8000										
3001								2B	1	2B1	20200	93200	113400	T R I		
4211		MR DIMITRIOS DEDAKIS, COOK						1A								
4611		10892 JAMES MORRICE H3M 2E2														
4212		MRS DIMITRIOS DEDAKIS (ANASTASIA PAPADOPOULOS)						2A								
4612		10892 JAMES MORRICE H3M 2E2														
1001	73198700	10880-82 JAMES MORRICE						(08)								
2002		20 326	322		3950	8000										
3001								2C	1	2B1	20100	94400	114500	T R I		
4204		MR DEMETRE ATHANASOPOULOS, WAITER						1A								
4604		10880 JAMES MORRICE H3M 2E2														
1001	73198800	10870-72 JAMES MORRICE						(08)								
2002		20 326	323		4050	8000										
3001								2C	1	2B1	20600	94500	115100	T R I		

CODE	COMPTE	EMPLACEMENT - NOM, PROFESSION, RESIDENCE						CATEGORIE D'IMMEUBLE	VALEUR EN DOLLARS			MUNICIPAL	REMARQUES	
		LOT CAD	CADASTRE	SUBDIVISION	FRONT	PROFONDEUR	SUPERFICIE		TERR.	BATISSE	TOTAL			
4201 4601 4202 4602	73198800	MR OUSEP BACHEKJIAN 10872 JAMES MORRICE H3M 2E2					1A							
		MRS OUSEP BACHEKJIAN (ANGEL ABRAHAM) 10872 JAMES MORRICE H3M 2E2					2A							
1001	73198900	10860-62 JAMES MORRICE												
2002		20 328 366		3750	8000	3,00000								
3001								2B	1 2B1	19000	103200	122200	T R I	
4211 4611		MR PANAGIOTIS GONIS, OPERATOR 10862 JAMES MORRICE H3M 2E2					1A							
1001	73199000	10850-52 JAMES MORRICE												
2002		20 328 365		3750	8000	3,00000								
3001								2B	1 2B1	19000	103200	122200	T R I	
4211 4611		MR JOHN TSIMIKLIS, PAINTER 10850 JAMES MORRICE H3M 2E2					1A							
1001	73199100	10840-42 JAMES MORRICE												
2002		20 328 364		3750	8000	3,00000								
3001								2B	1 2B1	19000	106300	125300	T R I	
4212 4612		M JEAN MARC GATIEN, PROFESSEUR 10840 JAMES MORRICE H3M 2E2					1F							
1001	73199200	10830-32 JAMES MORRICE												
2002		20 328 363		3750	8000	3,00000								
3001								2B	1 2B1	19000	106300	125300	T R I	
4204 4604 4207 4607		MR DOMENICO BARILE, LABORER 10832 JAMES MORRICE H3M 2E2					1A							
		MME DOMENICO BARILE (CRITINA LUPO) 10832 JAMES MORRICE H3M 2E2					1F							
1001	73199300	10820-22 JAMES MORRICE												
2002		20 328 362		3650	8000	2,92000								
3001								2B	1 2B1	16600	98500	117100	T R I	

CODE	COMPTÉ	EMPLACEMENT - NOM, PROFESSION, RESIDENCE						CATEGORIE BÂTIMENT	SCOLAIRE		VALEUR EN DOLLARS			MUNICIPAL	REMARQUES	
		DIV CAD	CADASTRE	SUBDIVISION	FRONT	PROFONDEUR	SUPERFICIE		TERR	P.C.	TERRAIN	BÂTISSE	TOTAL			
4204 4604	73199300	MR MATTEO GENNARO, LABORER 10820 JAMES MORRICE H3M 2E2						1A								
1001	73199400	10610-12 JAMES MORRICE														
2002 2002		20 328	361		4130	5000	2,87400									
					IRR	6000										
3001								2B	1 2B1	18300	98300	116600	T R 1			
4201 4601		M LAI FONG LEE 10612 JAMES MORRICE H3M 2E2						1F								
7001 7002 7003		AV ALFRED LALIBERTE DEBUT DE RENE GUENETTE PL BL GOUIN 0														
1001	73199500	LOT PLACE RENE GUENETTE														
2002 2004 2999		20 328	2-1	R	IRR	IRR	20,87000									
		20 328	3-1	R	IRR	IRR	3,71300									
							29,58300									
3001								6B	2B1	1			1 E06	204-3		
4201 4601		LA VILLE DE MONTRÉAL - SERVICE DE LA GESTION IMMOBILIERE 507 PLACE D'ARMES #300 MONTRÉAL H2Y 2W8						9F								
1001	73199600	12305 PL RENE GUENETTE														
2002		20 328	390		5300	8200	4,34600									
3001								2A	1 2B1	22400	91700	114100	T R 1			
4201 4601		MME ANTONIO IZZI (ANNA PROCACCINI), FERME D AFFAIRES 12305 PL RENE GUENETTE H3M 2C9						2F								
1001	73199700	LOT PLACE RENE GUENETTE														
2002 2004 2004 2999		20 328	372-2		6000	8200	4,92000									
		20 327	302-2		6000	4780	2,84600									
						4701	7,76600									
3001								7A	1 2B1	34000		34000	TYV 1			
4201 4601		MLLE ANNA PROCACCINI 12305 PL RENE GUENETTE H3M 2C9						3F								
6620		PROPRIETE SUJETTE A SURTAXE SUR TERRAIN VAGUE DESSERVI														

CODE	COMPTÉ	EMPLACEMENT - NOM PROFESSION, RÉSIDENCE					CATEGORIE BÂTIMENT	SCOLAIRE		VALEUR EN DOLLARS			MUNICIPAL	REMARQUES	
		DIV. CAD.	CADASTRE	SUBMISSION	FRONT	PROFONDEUR		SUPERFICIE	TERR. P. C.	TERRAIN	BÂTISSÉ	TOTAL			
1001	73199600	12325 PL RENE GUENETTE					066								
2002		20 327	303		6600	4701					3,07700				
2002						4623									
2004		20 328	373		6600	8200					5,41200				
2006		20 327	392-1		600	4710					28300				
2008		20 328	372-1		600	2200					49200				
2999											9,26400				
3001							2A	1	2B1	40500	170300	210800	T R I		
4201		MR VICTOR G BARAKETT					1A								
4601		12325 PL RENE GUENETTE H3M 2C9													
1001	73199500	12335 PL RENE GUENETTE					066								
2002		20 326	374-2		IRR	8200					6,09600				
2002						10199					2258				
2004		20 327	304-2			10199					4,65300				
2004						10199					4502				
2014		20 328	374-1-1			000					2258	5700			
2014						502					2313				
2016		20 327	304-1-1			502					4500				
2016						1500					4594				
2999											11,25600				
3001							2A	1	2B1	47500	147300	195200	T R I		
4201		MME NELGA CORVILLANI					3F								
4601		12335 PL RENE GUENETTE H3M 2C9													
		<i>10345</i>													
1001	73199950	12345 PL RENE GUENETTE					066								
2006		20 328	375			3777					2626	6,35500			
2006						26120					IRR				
2008		20 327	305			26120					5301	9,99700			
2008						20325					IRR				
2010		20 328	375-1			2000					3095	1,65500			
2010						6684					8159				
2016		20 328	374-1-2			800					2313	27800			
2016						1729					2626				
2018		20 327	304-1-2			1729					4594	1,19900			
2018						3626					5301				
2999											19,48400				
3001							2A			73200	155800	234000	T R I		
4201		MME LISE DAGENAI					3F								
4601		12345 PL RENE GUENETTE H3M 2C9													
4601		12345 PL RENE GUENETTE H3M 2C9													
4601		PROPRIETE SUJETTE A SURTAXE SUR TERRAIN VAGUE DESSERVI													
1001	73200000	12355 PL RENE GUENETTE					066								
1002		2305 BLVD GOUIN O.													

13199900

1F21

1201 M. Bernard Ciccone
 1201 12335 Place Rene Guenette H3M 2C9

2F21

1202 Mme Nelda Corvillani

CERT.	EFF.	348
1-10-85	10-4-85	

19 1 50

307 107 1

1201	12335	Place Rene Guenette	1201	12335	Place Rene Guenette
1201	12335	Place Rene Guenette	1201	12335	Place Rene Guenette
1201	12335	Place Rene Guenette	1201	12335	Place Rene Guenette
1201	12335	Place Rene Guenette	1201	12335	Place Rene Guenette
1201	12335	Place Rene Guenette	1201	12335	Place Rene Guenette
1201	12335	Place Rene Guenette	1201	12335	Place Rene Guenette
1201	12335	Place Rene Guenette	1201	12335	Place Rene Guenette
1201	12335	Place Rene Guenette	1201	12335	Place Rene Guenette
1201	12335	Place Rene Guenette	1201	12335	Place Rene Guenette
1201	12335	Place Rene Guenette	1201	12335	Place Rene Guenette

(10)

1201 12335 Place Rene Guenette H3M 2C9
 1201 12335 Place Rene Guenette H3M 2C9

1F21

19 1 50

307 107 1

307 107 1

12335

1201	12335	Place Rene Guenette	1201	12335	Place Rene Guenette
1201	12335	Place Rene Guenette	1201	12335	Place Rene Guenette
1201	12335	Place Rene Guenette	1201	12335	Place Rene Guenette
1201	12335	Place Rene Guenette	1201	12335	Place Rene Guenette
1201	12335	Place Rene Guenette	1201	12335	Place Rene Guenette
1201	12335	Place Rene Guenette	1201	12335	Place Rene Guenette
1201	12335	Place Rene Guenette	1201	12335	Place Rene Guenette
1201	12335	Place Rene Guenette	1201	12335	Place Rene Guenette
1201	12335	Place Rene Guenette	1201	12335	Place Rene Guenette
1201	12335	Place Rene Guenette	1201	12335	Place Rene Guenette

(10)

1201 12335 Place Rene Guenette H3M 2C9
 1201 12335 Place Rene Guenette H3M 2C9

1F21

19 1 50

307 107 1

307 107 1

12335

1201	12335	Place Rene Guenette	1201	12335	Place Rene Guenette
1201	12335	Place Rene Guenette	1201	12335	Place Rene Guenette
1201	12335	Place Rene Guenette	1201	12335	Place Rene Guenette
1201	12335	Place Rene Guenette	1201	12335	Place Rene Guenette
1201	12335	Place Rene Guenette	1201	12335	Place Rene Guenette
1201	12335	Place Rene Guenette	1201	12335	Place Rene Guenette
1201	12335	Place Rene Guenette	1201	12335	Place Rene Guenette
1201	12335	Place Rene Guenette	1201	12335	Place Rene Guenette
1201	12335	Place Rene Guenette	1201	12335	Place Rene Guenette
1201	12335	Place Rene Guenette	1201	12335	Place Rene Guenette

(10)

1201 12335 Place Rene Guenette H3M 2C9
 1201 12335 Place Rene Guenette H3M 2C9

1F21

19 1 50

307 107 1

307 107 1

CODE	COMPTE	EMPLACEMENT - NOM, PROFESSION, RÉSIDENCE					CATEGORIE BÂTIMENT	SCOLAIRE		VALEUR EN DOLLARS			MUNICIPAL	REMARQUES	
		DIV. CAD.	CADASTRE	SUBDIVISION	FRONT	PROFONDEUR		SUPERFICIE	TERR.	P. C.	TERRAIN	BÂTISSE			TOTAL
2602 2502	73200500	20 328	376-2	IRR	29887	27,15400									
				10200	IRR										
3001							2A	1 2B1	120900	225300	346200				
4204 4604		M MARIO SPINO, INGENIEUR 12355 PL RENE GUENETTE H3M 2C9					IF	1							
1001	73200100	LOT PLACE RENE GUENETTE													
2002 2602		20 328	P2-2	433	31763	1,95800									
				512	31462										
3001							7A	1 2B1	7500		7500				
4204 4604		M MARIO SPINO, INGENIEUR 12355 PL RENE GUENETTE H3M 2C9					IF	1							
6620		PROPRIETE SUJETTE A SURTAXE SUR TERRAIN VAGUE DESSERVI													
7001 7002 7003		GOUIN DEBUT DE JOSEPH CASAVANT AVE ALFRED LALIBERTE													
1001	73200200	10827-25 JOSEPH CASAVANT													
2002 2002 2004 2004 2999		20 328	370	7817	8746	3,31500									
				5519	3207										
		20 331	238	3606	3207	47400									
				2481	600										
						3,78900									
3001							2B	1 2B1	17900	83500	101400				
4201 4601 4202		MR KARNIK KEKETSIAN 730 AV QUERBES OUTREMONT H2V 3B9 MRS ELPIS HAVRIDOU-KEKETSIAN					1A 2A	2 2							
1001	73200300	10837-35 JOSEPH CASAVANT													
2002 2002 2004 2004 2999		20 331	237	3650	2478	90500									
					2481										
		20 328	369	3650	5522	2,01500									
					5519										
						2,92000									
3001							2B	1 2B1	18600	96800	115400				
4211 4611		MR ZELMAN REYIK, OPERATOR 10837 JOSEPH CASAVANT H3M 2B4					1A	1							
1001	73200400	10847-45 JOSEPH CASAVANT													

CODE	COMPTÉ	EMPLACEMENT - NOM, PROFESSION, RÉSIDENCE					SUPERFICIE	CATEGORIE BÂTIMENT	SCOLAIRE		VALEUR EN DOLLARS			MUNICIPAL	REMARQUES	
		DIV. CAD.	CADASTRE	SUBDIVISION	FRONT	PROFONDEUR			TERR.	P. C.	TERRAIN	BÂTISSE	TOTAL			
2002	73200400	20	331	236	3750	2475	92900									
2002						2478										
2004		20	328	368	3750	5525	2,07100									
2004						5522										
2999							3,00000									
3001								28	1	2B1	19000	101300	120300	T R I		
4211		MRS JOSEPH PREPSZL (CHARLOTTE URSIKA)						5A								
4611		10845 JOSEPH CASAVANT H3M 284														
1001	73200500	10857-55 JOSEPH CASAVANT						108A								
2002		20	331	P235	530	2350	12500									
2002						2475										
2004		20	328	P367	3750	IRR	89900									
2004						3450										
2006		20	328	P332	3450	IRR	1,99700									
2006						3750										
2999							3,00000									
3001								28	1	2B1	19000	101300	120300	T R I		
4201		MR PETER LAHERINOS						1A								
4601		10857 JOSEPH CASAVANT H3M 284														
4202		MRS KATINA KOUTI						2A								
4602		10857 JOSEPH CASAVANT H3M 284														
1001	73200600	10877-75 JOSEPH CASAVANT						108A								
2002		20	331	76	4100	2468	1,01300									
2002						2472										
2004		20	328	P332	4100	5532	2,14200									
2004						3570										
2006		20	331	P235	300	972	2900									
2006		20	328	P367	300	3178	9500									
2999							3,27900									
3001								28	1	2B1	20700	94700	115400	T R I		
4204		MR MICHAEL PSARAKOS						1A								
4604		10877 JOSEPH CASAVANT H3M 284														
1001	73200700	10887-85 JOSEPH CASAVANT						108A								
2002		20	331	75	4000	2465	98600									
2002						2468										
2004		20	328	333	4000	5535	2,21400									
2004						5532										
2999							3,20000									
3001								28	1	2B1	20200	95000	115200	T R I		

CODE	COMPTES	EMPLACEMENT - NOM, PROFESSION, RÉSIDENCE					CATEGORIE BÂTIMENT	SCOLAIRE		VALEUR EN DOLLARS			MUNICIPAL	REMARQUES	
		BV. CAS.	CADANTAR	SUBDIVISION	FRONT	PROFONDEUR		SUPERFICIE	TERR. P. C.	TERRAIN	BÂTISSE	TOTAL			
4201 4601	73200700	MME BASILIKI PSARAKOS-HANARAS 10885 JOSEPH CASAVANT	H3M	284			2F								
1001	73200800	10897-99 JOSEPH CASAVANT													
2002 2002 2004 2004 2999		20 331 74 4000 2462 98600 20 326 334 4000 5538 2,21400 5535 3,20000													
3001								2B	1	2B1	20200	95000	115200	T R I	
4204 4604		MRS SZYJA BRUN (CLARA MAYER) 10897 JOSEPH CASAVANT	H3M	284			5A								
1001	73200900	10907-05 JOSEPH CASAVANT													
2002 2002 2004 2004 2999		20 331 73 4000 2458 98400 2462 2,21600 5542 3,20000 5538													
3001								2B	1	2B1	20200	95000	115200	T R I	
4212 4612		MRS ELIAS LOUIS BAKOPANOS (ALEXANDRA KARANTOUNI) 10905 JOSEPH CASAVANT	H3M	284			5A								
1001	73201000	10937-35 JOSEPH CASAVANT													
2002 2002 2004 2004 2999		20 331 72 3950 2455 97000 2458 2,19000 5545 3,16000 5542													
3001								2B	1	2B1	20000	97200	117200	T R I	
4207 4607		MR JOHN TSATAS, BARBER 10935 JOSEPH CASAVANT	H3M	284			1A								
1001	73201100	10967-65 JOSEPH CASAVANT													
2002 2002 2004 2004 2999		20 331 71 3950 2452 96900 2455 2,19100 5548 3,16000 5545													
3001								2B	1	2B1	20000	97200	117200	T R I	

CODE	COMTE	EMPLACEMENT - NOM PROFESSIONNEL RÉSIDENCE					CATEGORIE BÂTIMENT	SCOLAIRE			VALEUR EN DOLLARS			MUNICIPAL	REMARQUES
		DA 540	CADASTRE	SUBDIVISION	FRONT	PROFONDEUR		SUPERFICIE		TERP	TERRAIN	BÂTISSE	TOTAL		
4201 4601	73201100	MR PANAGIOTIS-PETER TSATAS 10967 JOSEPH CASAVANT			H3M 2B4	JA									
1001	73201200	11003-01 JOSEPH CASAVANT													
2002		20 331	70		4000	2448					98000				
2002						2452									
2004		20 328	338		4000	5552					2,22000				
2004						5548									
2999											3,20000				
3001															
4201 4601		MR STEVE LAZARIS, COOK 11003 JOSEPH CASAVANT			H3M 2B4	JA									
1001	73201300	11033-31 JOSEPH CASAVANT													
2002		20 331	69		4000	2445					97800				
2002						2448									
2004		20 328	339		4000	5555					2,22200				
2004						5552									
2999											3,20000				
3001															
4203 4603		MR CHARALAMBOS ARANITIS 11031 JOSEPH CASAVANT			H3M 2B4	JA									
4204 4604		MRS CHARALAMBOS ARANITIS (STAVROULA PETROVA) 11031 JOSEPH CASAVANT			H3M 2B4	2A									
1001	73201400	11063-61 JOSEPH CASAVANT													
2002		20 331	68		4000	2442					97800				
2002						2445									
2004		20 326	340		4000	5558					2,22200				
2004						5555									
2999											3,20000				
3001															
4202 4602		MR DIMITRIOS ARGYROPOULOS, BAKER 11061 JOSEPH CASAVANT			H3M 2B4	1A									
4203 4204		MRS ANGELA PAPACALOS-ARGYROPOULOS MR DIMITRIOS ARGYROPOULOS				2A									
4604 4205		11061 JOSEPH CASAVANT MRS EKATERINI ARGYROPOULOS			H3M 2B4	1A									
						2A									
1001	73201500	11103-01 JOSEPH CASAVANT													
2002		20 331	67		4000	2438					97600				
2002						2442									

CODE	COMPTÉ	EMPLACEMENT - NOM, PROFESSION, RÉSIDENCE						CATEGORIE BÂTIMENT	SCOLAIRE		VALEUR EN DOLLARS			MUNICIPAL *	REMARQUES
		DIV. CAD.	CADASTRE	SUBDIVISION	FRONT	PROFONDEUR	SUPERFICIE		TERR.	P. D.	TERRAIN	BÂTISSE	TOTAL		
2004 2004 2999	73201500	20	326	341	4000	5562 5558	2,22400								
3001							3,20000								
4211 4611 4212 4612								2C	1	2B1	20200	100700	120900	T R I	
1001	73201600														
2002 2002 2004 2004 2999		20	331	66	4000	2435 2438	97400								
3001		20	328	342	4000	5565 5562	2,22600								
							3,20000								
4211 4611								2B	1	2B1	20200	105100	125300	T R I	
1001	73201700														
2002 2002 2004 2004 2999		20	331	65	4000	2432 2435	97400								
3001		20	328	343	4000	5568 5565	2,22600								
							3,20000								
4204 4604								2B	1	2B1	20200	105100	125300	T R I	
1001	73201800														
2002 2002 2004 2004 2999		20	331	64	4000	2428 2435	97200								
3001		20	328	344	4000	5572 5568	2,22800								
							3,20200								
4202 4602								2B	1	2B1	20200	83300	103500	T R I	
1001	73201900														

73201800

IFI1

4201 m. Ait Nedme

4601 436 St. Veno 1125 252
1163 Joseph Casavant H3M 284
1122 5581 3 P.T.1

4202 mlla P. iane Malpy

M186

CERT.	EFF.	
1/2/85	2/10/85	362

NO.	DESCRIPTION	DATE	AMOUNT	REMARKS
1	11197-91			(CR)
2	11197-91			(CR)
3	11197-91			(CR)
4	11197-91			(CR)
5	11197-91			(CR)
6	11197-91			(CR)
7	11197-91			(CR)
8	11197-91			(CR)
9	11197-91			(CR)
10	11197-91			(CR)
11	11197-91			(CR)
12	11197-91			(CR)
13	11197-91			(CR)
14	11197-91			(CR)
15	11197-91			(CR)
16	11197-91			(CR)
17	11197-91			(CR)
18	11197-91			(CR)
19	11197-91			(CR)
20	11197-91			(CR)
21	11197-91			(CR)
22	11197-91			(CR)
23	11197-91			(CR)
24	11197-91			(CR)
25	11197-91			(CR)
26	11197-91			(CR)
27	11197-91			(CR)
28	11197-91			(CR)
29	11197-91			(CR)
30	11197-91			(CR)

CODE	COMPTÉ	EMPLACEMENT - NOM, PROFESSION, RÉSIDENCE					CATEGORIE BÂTIMENT	SCOLAIRE		VALEUR EN DOLLARS			MUNICIPAL	REMARQUES	
		DIV. CAD.	CADASTRE	SUBDIVISION	FRONT	PROFONDEUR		SUPERFICIE	TERR.	P. C.	TERRAIN	BÂTISSE			TOTAL
2202	73201900	20-331	115	4000	2500	1,04400									
2302				4600	2428										
2104		20-328	345	4600	5670	2,88300									
2304				5660	5572										
2999						3,92700									
3001							2B	1	2B1	24900	83300	108200	T R I		
4203		MR PANAGIOTIS PETER PAGONIS, RESTAURATEUR					1A								
4603		11181 JOSEPH CASAVANT H3M 284													
4204		MRS PANAGIOTIS PETER PAGONIS (PARASKEVI BLATHRAS)					2A								
4604		11181 JOSEPH CASAVANT H3M 284													
4205		MR GEORGE BLATHRAS, CARPENTER					1A								
4605		2640 THEODORE #14 H1V 3C6													
4206		MRS GEORGE BLATHRAS (ANTONIA VOUTIANITOU)					2A								
4606		2640 THEODORE #14 H1V 3C6													
7001		CHARLES GILL													
1001	73202000	11213-11 JOSEPH CASAVANT													
2002		20-331	116	4315	2914	1,22300									
2002				5218	IRR										
2004		20-328	294	5218	5586	2,63600									
2004				4330	5658										
2999						3,85900									
3001							2B	1	2B1	24500	101100	125600	T R I		
4201		MR NICOLAOS-NICK MICAS, FURRIER					1A								
4601		11213 JOSEPH CASAVANT H3M 288													
4202		MRS NICK MICAS (KALLIOPI SISTASIS)					2A								
4602		11213 JOSEPH CASAVANT H3M 288													
1001	73202100	11223-21 JOSEPH CASAVANT													
2002		20-331	63	4200	2410	1,01300									
2002					2914										
2004		20-328	295	4200	5590	2,34700									
2004					5566										
2999						3,36000									
3001							2B	1	2B1	21300	102800	124100	T R I		
4201		MR IOANNIS JOHN NIKOLOPOULOS					1A								
4601		7006 DE L'ÉPÉE H3M 2E1 <i>11201 Joseph Casavant H3M 288</i>													
4202		MRS ARGIRO TZANETOS <i>F1002 5152 4 713186</i>					2A								
1001	73202200	11243-41 JOSEPH CASAVANT													
2002		20-331	62	4120	2406	99200									
2002					2410										
2004		20-328	296	4120	5594	2,30400									
2004					5590										

SERVICE D'ÉVALUATION

CODE	COMPTÉ	EMPLACEMENT - NOM, PROFESSION, RÉSIDENCE						CATEGORIE BÂTIMENT	SCCLAIRE		VALEUR EN DOLLARS			MUNICIPAL #	REMARQUES
		DIV. CAD.	CADASTRE	SUBDIVISION	FRONT	PROFONDEUR	SUPERFICIE		TERR. P. C.	TERRAIN	BÂTISSE	TOTAL			
2999	73202200						3,29600								
3001								28	1	281	20900	104000	124900	T R 1	
4205		MR JOHN LERAKIS						1A							
4205		11243 JOSEPH CASAVANT			H3M	288									
4206		MRS JOHN LERAKIS (ANNA RAMOU)						4A							
4206		11243 JOSEPH CASAVANT			H3M	288									
1001	73202300	11263-61 JOSEPH CASAVANT						208A							
2002		20 331	61		4280	2402	1,02900								
2002						2406									
2004		20 328	297		4280	5598	2,39500								
2004						5594									
2999							3,42400								
3001								28	1	281	21700	102600	124300	T R 1	
4211		MRS GIDEON SHAPIRO (CHAJA HELA GISKE)						5A							
4211		11261 JOSEPH CASAVANT			H3M	288									
1001	73202400	11281-83 JOSEPH CASAVANT						208A							
2002		20 331	60		4200	2398	1,00800								
2002						2402									
2004		20 328	298		4200	5602	2,35200								
2004						5598									
2999							3,36000								
3001								28	1	281	21300	103500	124800	T R 1	
4201		MR GEORGE DAFNIOTIS, PAINTER						1A							
4201		11283 JOSEPH CASAVANT			H3M	288									
4202		MRS GEORGE DAFNIOTIS (GEORGIA KOUMARI)						4A							
4202		11283 JOSEPH CASAVANT			H3M	288									
1001	73202500	11303-01 JOSEPH CASAVANT						208A							
2002		20 331	59		4200	2394	1,00600								
2002						2398									
2004		20 328	299		4200	5606	2,35400								
2004						5602									
2999							3,36000								
3001								28	1	281	21300	102800	124100	T R 1	
4201		MR HAMPARTSOUM PAPAZIAN, CUSTOM BROKER						1A							
4201		11301 JOSEPH CASAVANT			H3M	288									
4202		MR YERVANT APRIKIAN						1A							
4202		11301 JOSEPH CASAVANT			H3M	288									

CODE	DIGNITÉ	EMPLACEMENT - NOM, PROFESSION, RÉSIDENCE					CATEGORIE GATIENT	SCOLAIRE		VALEUR EN DOLLARS			MUNICIPAL	REMARQUES	
		D. C. P.	CADASTRE	SUBDIVISION	FRONT	PROFONDEUR		SUPERFICIE	TERR P. C.	TERRAIN	RATISSE	TOTAL			
1001	73202600	11323-21	JOSEPH CASAVANT				089								
2002		20 331	58	4200	2390	1,00500									
2002					2394										
2004		20 328	300	4200	5610	2,35500									
2004					5606										
2999						3,36000									
3001							28	1	2B1	21300	102800	124100	T R 1		
4211		MR DAVID FRIEDMAN, DRIVER					1A	1							
4611		11323 JOSEPH CASAVANT H3M 288													
1001	73202700	11343-41	JOSEPH CASAVANT				089								
2002		20 331	57	4200	2386	1,00300									
2002					2390										
2004		20 328	301	4200	5614	2,35700									
2004					5610										
2999						3,36000									
3001							28	1	2B1	21300	85600	106900	T R 1		
4204		M OSBORNE PAGEAU, JOURNALIER					1F	1							
4604		11341 JOSEPH CASAVANT H3M 288													
1001	73202800	11363-61	JOSEPH CASAVANT				089								
2002		20 331	56	4200	2382	1,00100									
2002					2386										
2004		20 328	302	4200	5618	2,35900									
2004					5614										
2999						3,36000									
3001							28	1	2B1	21300	87000	108300	T R 1		
4204		MRS PINCHAS ACKERMAN (SONJA GOLDBER)					5A	1							
4604		11363 JOSEPH CASAVANT H3M 288													
1001	73202900	11383-81	JOSEPH CASAVANT				089								
2002		20 331	55	4200	2378	1,00000									
2002					2382										
2004		20 328	303	4200	5622	2,36000									
2004					5618										
2999						3,36000									
3001							28	1	2B1	21300	87000	108300	T R 1		
4202		MR ATHANASIOS KANFATARIS					1A	1							
4602		11381 JOSEPH CASAVANT H3M 288													

VERS

SO

73202800

IFI

4201 No Gregory - (Angeles) (Vancas)
4601 7791 Orléans Ar. H3V 2N8

IFI

4202 No. Vasilko Asimakopoulou

CERT.	EN	355
07/05/1985		

3018	123456
3019	123456
3020	123456
3021	123456

3018	123456
3019	123456
3020	123456
3021	123456

3018	123456
3019	123456
3020	123456
3021	123456

3018	123456
3019	123456
3020	123456
3021	123456

COTE	COMPTÉ	EMPLACEMENT - NOM, PROFESSION, RÉSIDENCE					CATEGORIE BÂTIMENT	SCOLAIRE		VALEUR EN DOLLARS			MUNICIPAL	REMARQUES	
		LOT CAS	CASAVANT	SECTION	FRONT	PROFONDEUR		SUPERFICIE	TERR	TERRAIN	BÂTISSE	TOTAL			
4203 4603	73202900	MRS ATHANASIOS KANFATARIS (KATERINI PETROFOULOU) 11381 JOSEPH CASAVANT H3M 2B8					2A								
1001	73203000	11405-01 JOSEPH CASAVANT													
2002		20 331	54	4200	2374	99800									
2002					2378										
2004		20 328	304	4200	5626	2,36200									
2004					5622										
2999						3,36000									
3001							2B	1	2B1	21300	73500	94800	T R I		
4204 4604		M JACQUES EDMOND DORAY, PHYSICIEN 5545 PL D AIGUILLON H4J 1L8					IF								
1001	73203100	11423-21 JOSEPH CASAVANT													
2002		20 331	53	4200	2370	99800									
2002					2374										
2004		20 328	305	4200	5630	2,36400									
2004					5626										
2999						3,36000									
3001							2B	1	2B1	21300	73500	94800	T R I		
4204 4604		MRS MARIO ROMANO (JACQUELINE DECARF) 11421 JOSEPH CASAVANT H3R 2B8					5A								
1001	73203200	11445-41 JOSEPH CASAVANT													
2002		20 331	52	4200	2366	99500									
2002					2370										
2004		20 328	306	4200	5634	2,36500									
2004					5630										
2999						3,36000									
3001							2C	1	2B1	21300	101600	122900	T R I		
4201 4601 4752		M GEORGES KARAGIANNIS 11445 JOSEPH CASAVANT H3R 2B8 MME ATHENAS HADIARI-KARAGIANNIS					IF 2F								
1001	73203300	11465-61 JOSEPH CASAVANT													
2002		20 331	51	4200	7362	99300									
2002					2366										
2004		20 328	307	4200	5638	2,36700									
2004					5634										
2999						3,36000									
3001							2C	1	2B1	21300	101600	122900	T R I		

LE ROLE D'ÉVALUATION

CODE	COMPTÉ	EMPLACEMENT - NOM, PROFESSION, RÉSIDENCE						CATEGORIE BÂTIMENT	SCOLAIRE		VALEUR EN DOLLARS			MUNICIPAL	REMARQUES
		DE CAD	CADASTRE	SUBDIVISION	FRONT	PROFONDEUR	SUPERFICIE		P	C	TERRAIN	BÂTISSÉ	TOTAL		
4204 4604	73203300	MR	ISER TAMBOR, CUTTER					1A							
			11461 JOSEPH CASAVANT H3M 288												
1001	73203400		11483-81 JOSEPH CASAVANT					1081							
2002 2002 2004 2004 2999	A 173006 24-7-86		20 331 50	4200	2358	99100									
			20 328 300	4200	5642	2,36950									
					5638										
						3,36000									
3001								2B	1	2B1	21300	79200	100500	T R I	
4201 4601 4202			M GEORGE SAVVAS, INGÉNIEUR					1F							
			11481 JOSEPH CASAVANT H3M 288												
			MME GEORGE SAVVAS (VA50 BOLANIS)					2F							
			11481 JOSEPH CASAVANT H3M 288												
4203 4603			M PANAGIOTIS SABALIS					1F							
			11483 JOSEPH CASAVANT H3M 288												
4204 4604			MME PANAGIOTIS SABALIS (POTA BOLANIS)					5F							
			11483 JOSEPH CASAVANT H3M 288												
1001	73203500		11493-91 JOSEPH CASAVANT					1081							
2002 2002 2004 2004 2999			20 331 117	4000	2390	92200									
			20 328 309	4381	2358										
				4381	5694	2,70000									
				5157	5642										
						3,62200									
3001								2B	1	2B1	23000	80000	103000	T R I	
4201 4601 4202			M JEAN PAUL DESIRE					1F							
			3952 BL HENRI BOURASSA O ST LAURENT H4L 1A3												
			MME MARIE RINA DUCLAIR					2F							
7001			VICTOR DORE												
1001	73203600		11517-15 JOSEPH CASAVANT					1081							
2002 2002 2004 2004 2999			20 331 28-2	5485	2353	1,24600									
			20 328 229-2	5117	2357										
				4349	5647	2,86400									
					5723										
						4,11000									
3001								2B	1	2B1	26100	105200	131300	T R I	
4201 4601			MR Z LEON KAZANDJIAN					1A							
			11517 JOSEPH CASAVANT H3M 289												
1001	73203700		11537-35 JOSEPH CASAVANT					1081							

CERT.	EFF.	105.
20/10/86	24/7/86	96.

CODE	COMPTÉ	EMPLACEMENT - NOM, PROFESSION, RÉSIDENCE						CATEGORIE D'IMMEUBLE	SCOLAIRE		VALEUR EN DOLLARS			MUNICIPAL	REMARQUES	
		DIV. CAD.	CADASTRE	SUBDIVISION	FRONT	PROFONDEUR	SUPERFICIE		P.	C.	TERRAIN	BÂTISSE	TOTAL			
2002	73203700	20	326	228-2	3040	5651	1,71700									
2002						5698										
2004		20	328	229-1	1111	5698	62700									
2004						5647										
2006		20	331	27-2	3040	2349	71500									
2006						2352										
2008		20	331	28-1	1110	2352	26100									
2008						2353										
2999							3,32000									
3001								2B	1	2B1	21000	107400	128400	T R I		
4201		MR CHRISTOS PARASKEVAKOS, STOREKEEPER						1A	1							
4601		11535 JOSEPH CASAVANT H3M 289														
4202		MRS CHRISTOS PARASKEVAKOS (STELLA MOUNDROKAS)						SA	3							
4602		11535 JOSEPH CASAVANT H3M 289														
1001	73203800	11557-55 JOSEPH CASAVANT						1080								
2002		20	328	227-2	2550	5655	1,94200									
2002						5652										
2004		20	328	228-1	1600	5652	90400									
2004						5651										
2006		20	331	26-2	2550	2345	59800									
2006						2348										
2008		20	331	27-1	1600	2348	37600									
2008						2349										
2999							3,32000									
3001								2B	1	2B1	21000	107400	128400	T R I		
4204		MRS SZLOMO HUS (HADASSA ALPERIN)						SA	1							
4604		11557 JOSEPH CASAVANT H3M 289														
1001	73203900	11577-75 JOSEPH CASAVANT						1080								
2002		20	331	25-2	2700	2341	63300									
2002						2344										
2004		20	328	226-2	2700	5659	1,52800									
2004						5656										
2006		20	328	227-1	1450	5656	82000									
2006						5655										
2008		20	331	26-1	1450	2344	34000									
2108						2345										
2999							3,32100									
3001								2B	1	2B1	21000	113400	134400	T R I		
4204		M DIMITRI CONDAXAKI, RESTAURATEUR						1F	1							
4604		11575 JOSEPH CASAVANT H3M 289														
1001	73204000	11597-95 JOSEPH CASAVANT						1080								
											21000	113400	134400			
											21000	107400	128400	T R I		

CERT.	EFF.	PP
03.12	01.12	12
86	86	12

CODE	COMPTE	EMPLACEMENT - NOM, PROFESSION, RÉSIDENCE					CATEGORIE D'IMMEUBLE	SCOLAIRE		VALEUR EN DOLLARS			MUNICIPAL *	REMARQUES	
		DIV. CAD.	CADASTRE	SUBDIVISION	FRONT	PROFONDEUR		SUPERFICIE	TERR. P.	C.	TERRAIN	BATISSE			TOTAL
2002	73254000	20	331	24-2	2850	2337	66700								
2002						2340									
2004		20	331	P24-1	300	2337	400								
2004						035									
2006		20	328	P225-1	035	5663	3600								
2006						100									
2008		20	331	25-1	1300	2340	30400								
2008						2341									
2010		20	328	225-2	2850	5663	1,61400								
2010						5660									
2012		20	328	226-1	1300	5660	73600								
2012						5659									
2999							3,36300								
3001								2B	1	281	21300	107800	129100	T R I	
4201		MR GREGORY HAIDEMENAKIS					1A	1							
4601		11597 JOSEPH CASAVANT H3M 289													
4202		MRS GREGORY HAIDEMENAKIS (ANTONIA KATERINAKI)					2A	1							
4602		11597 JOSEPH CASAVANT H3M 289													
1001	73204100	11617-15 JOSEPH CASAVANT													
2002		20	331	23-2	3000	2333	70000								
2002						2336									
2004		20	331	P24-1	1150	2336	26500								
2004						1115									
2006		20	328	224-2	3000	5667	1,70000								
2006						5664									
2008		20	328	225-1	1115	5664	61300								
2008					1050	5663									
2999							3,27800								
3001								2B	1	281	20700	107700	128400	T R I	
4204		MR LEON HOLLANDER, TAILOR					1A	1							
4604		11615 JOSEPH CASAVANT H3M 289													
1001	73204200	11647-45 JOSEPH CASAVANT													
2002		20	331	22-2	3150	2329	73400								
2002						2332									
2004		20	328	223-2	3150	5671	1,78600								
2004						5668									
2006		20	328	224-1	1000	5668	56700								
2006						5667									
2008		20	331	23-1	1000	2332	23300								
2008						2333									
2999							3,32000								
3001								2B	1	281	21000	108200	129200	T R I	
4213		MR ROBERT RUPEN ARSEVER, ENGINEER					1A	1							
4613		11647 JOSEPH CASAVANT H3M 289													

CODE	COMPTE	EMPLACEMENT - NOM, PROFESSION, RÉSIDENCE					CATEGORIE BÂTIMENT	SCOLAIRE		VALEUR EN DOLLARS			MUNICIPAL *	REMARQUES
		DIV. CAD.	CADASTRE	SUBDIVISION	FRONT	PROFONDEUR		SUPERFICIE	TERR. P. C.	TERRAIN	BATISSE	TOTAL		
4214 4614	73204200	MRS ROBERT RUPEN ARSEVER (HELINE DERBEKIAN) 11647 JOSEPH CASAVANT H3M 289					2A							
1001	73204300	11677-75 JOSEPH CASAVANT					1089							
2002 2002 2004 2004 2006 2006 2008 2008 2999		20 331 21-2 3300 2325 76800 2328 20 328 222-2 3300 5675 1,87200 5672 20 331 22-1 850 2328 19800 2329 20 328 223-1 850 5672 48200 5671												
3001							2C	1 2B1	21100	114300	135400	T R 1		
4204 4604		MR FREDDY ABUD, PROMOTION MANAGER 11675 JOSEPH CASAVANT H3M 289					1A							
1001	73204400	11707-05 JOSEPH CASAVANT					1088							
2002 2002 2004 2004 2006 2006 2008 2008 2999	R179671 3-11-86	20 331 20-2 3450 2321 80100 2324 20 328 221-2 3450 5679 1,95900 5676 20 328 222-1 700 5676 39800 5675 20 331 21-1 700 2324 16300 2325												
3001							2B	1 2B1	21000	107400	128400	T R 1		
4202 4602		MRS ESTELLE CASABON (ESTELLE GOLDMAN) 11707 JOSEPH CASAVANT H3M 289					2A							
1001	73204500	11737-35 JOSEPH CASAVANT					1089							
2002 2002 2004 2004 2006 2006 2008 2008 2999		20 328 220 4105 5684 2,33600 4112 5680 20 331 19 4100 2316 95100 4105 2320 20 331 20-1 550 2320 12800 2321 20 328 221-1 550 5680 31200 5679												
3001							2B	1 2B1	23700	107400	131100	T R 1		

VERSO

73204400

IFIL

4201 M. Athanasios Branos
4601 8515 Champagne #7 H30 2L1

3FIL

4202 Mrs. Magda Kapogianni

DEPT.	EFF.	13
11/1/80	3/11/84	L.B.

2936
2937
2938
2939
2940
2941
2942
2943
2944

(28)

2945
2946
2947
2948
2949
2950
2951
2952
2953
2954
2955
2956
2957
2958
2959
2960
2961
2962
2963
2964
2965
2966
2967
2968
2969
2970
2971
2972
2973
2974
2975
2976
2977
2978
2979
2980
2981
2982
2983
2984
2985
2986
2987
2988
2989
2990
2991
2992
2993
2994
2995
2996
2997
2998
2999

(28)

3000
3001
3002
3003
3004
3005
3006
3007
3008
3009
3010
3011
3012
3013
3014
3015
3016
3017
3018
3019
3020
3021
3022
3023
3024
3025
3026
3027
3028
3029
3030
3031
3032
3033
3034
3035
3036
3037
3038
3039
3040
3041
3042
3043
3044
3045
3046
3047
3048
3049
3050
3051
3052
3053
3054
3055
3056
3057
3058
3059
3060
3061
3062
3063
3064
3065
3066
3067
3068
3069
3070
3071
3072
3073
3074
3075
3076
3077
3078
3079
3080
3081
3082
3083
3084
3085
3086
3087
3088
3089
3090
3091
3092
3093
3094
3095
3096
3097
3098
3099

(28)

3100
3101
3102
3103
3104
3105
3106
3107
3108
3109
3110
3111
3112
3113
3114
3115
3116
3117
3118
3119
3120
3121
3122
3123
3124
3125
3126
3127
3128
3129
3130
3131
3132
3133
3134
3135
3136
3137
3138
3139
3140
3141
3142
3143
3144
3145
3146
3147
3148
3149
3150
3151
3152
3153
3154
3155
3156
3157
3158
3159
3160
3161
3162
3163
3164
3165
3166
3167
3168
3169
3170
3171
3172
3173
3174
3175
3176
3177
3178
3179
3180
3181
3182
3183
3184
3185
3186
3187
3188
3189
3190
3191
3192
3193
3194
3195
3196
3197
3198
3199

(28)

3200
3201
3202
3203
3204
3205
3206
3207
3208
3209
3210
3211
3212
3213
3214
3215
3216
3217
3218
3219
3220
3221
3222
3223
3224
3225
3226
3227
3228
3229
3230
3231
3232
3233
3234
3235
3236
3237
3238
3239
3240
3241
3242
3243
3244
3245
3246
3247
3248
3249
3250
3251
3252
3253
3254
3255
3256
3257
3258
3259
3260
3261
3262
3263
3264
3265
3266
3267
3268
3269
3270
3271
3272
3273
3274
3275
3276
3277
3278
3279
3280
3281
3282
3283
3284
3285
3286
3287
3288
3289
3290
3291
3292
3293
3294
3295
3296
3297
3298
3299

(28)

3300
3301
3302
3303
3304
3305
3306
3307
3308
3309
3310
3311
3312
3313
3314
3315
3316
3317
3318
3319
3320
3321
3322
3323
3324
3325
3326
3327
3328
3329
3330
3331
3332
3333
3334
3335
3336
3337
3338
3339
3340
3341
3342
3343
3344
3345
3346
3347
3348
3349
3350
3351
3352
3353
3354
3355
3356
3357
3358
3359
3360
3361
3362
3363
3364
3365
3366
3367
3368
3369
3370
3371
3372
3373
3374
3375
3376
3377
3378
3379
3380
3381
3382
3383
3384
3385
3386
3387
3388
3389
3390
3391
3392
3393
3394
3395
3396
3397
3398
3399

(28)

3400
3401
3402
3403
3404
3405
3406
3407
3408
3409
3410
3411
3412
3413
3414
3415
3416
3417
3418
3419
3420
3421
3422
3423
3424
3425
3426
3427
3428
3429
3430
3431
3432
3433
3434
3435
3436
3437
3438
3439
3440
3441
3442
3443
3444
3445
3446
3447
3448
3449
3450
3451
3452
3453
3454
3455
3456
3457
3458
3459
3460
3461
3462
3463
3464
3465
3466
3467
3468
3469
3470
3471
3472
3473
3474
3475
3476
3477
3478
3479
3480
3481
3482
3483
3484
3485
3486
3487
3488
3489
3490
3491
3492
3493
3494
3495
3496
3497
3498
3499

(28)

RELEVÉ D'ÉVALUATION

CODE	COMPTÉ	EMPLACEMENT - NOM, PROFESSION, RÉSIDENCE						CATEGORIE BÂTIMENT	SCOLAIRE		VALEUR EN DOLLARS			MUNICIPAL	REMARQUES	
		DIV. CAD.	CADASTRE	ENVOISURE	FRONT	PROFONDEUR	SUPERFICIE		TERR. P. C.	TERRAIN	BÂTISSE	TOTAL				
4312	73204500	MRS EDWARD SHAW (GLORIA PARSONS)						5A								
4612		11735 JOSEPH CASAVANT H3M 2B9														
7001		DUDEMAINE														
1001	73204600	11755-51 JOSEPH CASAVANT						10B								
2002		20 331	16		4135	2284					94700					
2002						2300										
2004		20 328	203		4135	5716					2,35400					
2004					4117	5700										
2999											3,30100					
3001								2C	1	2B1	20900	107900	128800	T R 1		
4201		MME LOUISE TOMBAKOJIAN 408						3F								
4601		2360 DUDEMAINE H3M 1RS														
4202		M SARKIS TELLALIAN VARSHAG ARCHAG 608						1F								
1001	73204700	11759-57 JOSEPH CASAVANT						10B								
2002		20 331	17		4000	2270					91100					
2002						2284										
2004		20 328	202		4000	5730					2,28900					
2004						5716										
2999											3,20000					
3001								2C	1	2B1	20200	108500	128700	T R 1		
4211		MME DESMOND BONG (YU KOI LAU)						5F								
4611		2200 BEAUZELE V ST LAURENT H4K 2R7														
1001	73204800	11763-61 JOSEPH CASAVANT						10B								
2002		20 331	16		4000	2256					90500					
2002						2270										
2004		20 328	201		4000	5744					2,29500					
2004						5730										
2999											3,20000					
3001								2B	1	2B1	20200	105100	125300	T R 1		
4201		MR KHATCHIG STAMBOULIAN						1A								
4601		11763 JOSEPH CASAVANT H3M 2C3														
4202		MRS KHATCHIG STAMBOULIAN (ISGOUHI TASHJIAN)						2A								
4602		11763 JOSEPH CASAVANT H3M 2C3														
4203		MR KRİKOR STAMBOULIAN						1A								
4603		11763 JOSEPH CASAVANT H3M 2C3														
1001	73204900	11767-65 JOSEPH CASAVANT						10B								

CODE	COMPTÉ	EMPLACEMENT - NOM, PROFESSION, RÉSIDENCE					SUPERFICIE	CATEGORIE TRAITEMENT	SCOLAIRE			VALEUR EN DOLLARS			REMARQUES		
		DIV. LAB.	CADASTRE	SUBDIVISION	FRONT	PROFONDEUR			TERR.	P.C.	TERRAIN	BÂTISSE	TOTAL	MUNICIPAL			
2002 2002 2004 2004 2999	73204900	20 326	200		4000	5759 5790	2,30000										
2004 2004 2999		20 331	15		4000	2241 2256	90000										
3001							3,20000										
4201 4601		MRS LEON KORDZIAN (LUCY ARABIAN) 11765 JOSEPH CASAVANT H3M 2C3						5A									
1001	73205000	11769-73 JOSEPH CASAVANT															
2002 2002 2004 2004 2999		20 328	199		4000	5773 5754	2,30600										
2004 2004 2999		20 331	14		4000	2227 2241	89400										
3001							3,20000										
4204 4604		MR LINO BALDIN, CONTRACTOR 11769 JOSEPH CASAVANT H3M 2C3						3A									
1001	73205100	11777-75 JOSEPH CASAVANT															
2002 2002 2004 2004 2999		20 328	198		4000	5787 5773	2,31200										
2004 2004 2999		20 331	13		4000	2213 2227	88600										
3001							3,20000										
4211 4611		M GERARD PREFONTAINE, REPRESENTANT 11777 JOSEPH CASAVANT H3M 2C3						3F									
1001	73205200	11781-79 JOSEPH CASAVANT															
2002 2002 2004 2004 2999		20 331	12		4000	2198 2213	88200										
2004 2004 2999		20 326	197		4000	5802 5787	2,31800										
3001							3,20000										
4204 4604		MISS IZABELLA ROZYCKA 11781 JOSEPH CASAVANT H3M 2C3						3A									
1001	73205300	11785-83 JOSEPH CASAVANT															
		MICROFICHE 123 N-17															

43805100

43205100

18E1

18E1

4201 M^r Umberto Mastantuono

4201 M^r Joannis Bakopoulos

4601 10185 de St. Real H3M 2Y5

4601 11723 Alfred Laliberte H3m 1Y5

4202 Mrs. Diamante Forgiore

ANNULÉ

CERT.	EFF.	393
218	2586	MM

CERT.	EFF.	13
311	12870-86	L.B.

4381
4382
4383
4384

4385
4386
4387
4388

(195)

(196)

(197)

(198)

CODE	COMPTÉ	EMPLACEMENT - NOM, PROFESSION, RÉSIDENCE					CATEGORIE BÂTIMENT	SCOLAIRE		VALEUR EN DOLLARS			MUNICIPAL	REMARQUES		
		DIV. CAD.	CADASTRE	SUBDIVISION	FRONT	PROFONDEUR		SURFACE	TERR. P. C.	TERRAIN	BÂTISSE	TOTAL				
2002 2002 2004 2004 2999	73205300	20 328	196		4000	5816 5802										
		20 331	11		4000	2184 2198					87600					
											3,20000					
3001									28	1 281	20200	104800	125000	T R I		
4201 4601 4202		M. NIKOLAOS LIAPIS 11785 Joseph Casavant H3M 1C3 4905 STUART AV. #3 H3M PR II MME CATHY KOTSAMBASSIS-LIAPIS 11785-87 Joseph Casavant H3M 1C3 11785-87 Joseph Casavant H3M 1C3					1F 2F									
1001	73205400	11789-87 JOSEPH CASAVANT														
2002 2002 2004 2004 2999		20 328	195		4000	5830 5816										
		20 331	10		4000	2178 2184					87100					
											3,20000					
3001									20	1 281	20200	104800	125000	T R I		
4204 4604		MME CLAUDE SAUVE (PIERRETTE PALERME) 11789 JOSEPH CASAVANT H3M 2C3					5F									
1001	73205500	11793-91 JOSEPH CASAVANT														
2002 2002 2004 2004 2999		20 331	9		4000	2156 2170										
		20 328	194		4000	5894 5830					2,33500					
											3,20000					
3001									20	1 281	20200	118000	130200	T R I		
4202 4602		M. JULIUS FEDOR 11791 JOSEPH CASAVANT H3M 2C3					1F									
1001	73205600	11799A-97 JOSEPH CASAVANT														
2002 2002 2004 2004 2999		20 331	8		4000	2191 2156										
		20 328	193		4000	5859 5844					2,34100					
											3,20000					
3001									20	1 281	20200	109900	130100	T R I		
4201 4601		MR YERVANT AVAKERETZIAN, MACHINIST 11799 JOSEPH CASAVANT H3M 2C3					1A									
1001	73205700	11805-01 JOSEPH CASAVANT														

CODE	COMPTÉ	EMPLACEMENT - NOM, PROFESSION, RÉSIDENCE					CATEGORIE BÂTIMENT	SCOLAIRE		VALEUR EN DOLLARS			MUNICIPAL *	REMARQUES		
		DIV. CAR.	CADASTRE	SUBDIVISION	FRONT	PROFONDEUR		SUPERFICIE	TERR. P.	TERR. C.	TERRAIN	BÂTISSE			TOTAL	
2002 2002 2004 2004 2999	73205700	20 331	7		4000	2127					85400					
		20 328	192		4000	5873					2,34600					
						5859					3,20000					
3001							2C	1	2B1	20200	104500	124700	T R 1			
4201 4601 4202 4203		M DEMETRIOS JIMMY KATSOUROU 50% 11801 JOSEPH CASAVANT H3M 2C3					IF	1								
		M CONSTANTINOS KARAKITOS 25% M PARASKEVI PATSY KATSOUROU 25%					IF IF	1 1								
1001	73205800	11809-807 JOSEPH CASAVANT														
2002 2002 2004 2004 2999		20 328	191		4000	5887					2,35200					
						5873										
		20 331	6		4000	2113					84800					
						2127					3,20000					
3001							2B	1	2B1	20200	108300	128500	T R 1			
4211 4611		MRS FREDERICK A GRIFFITH (NANCY ROMANIUK) 11809 JOSEPH CASAVANT H3M 2C3					SA	1								
1001	73205900	11815-11 JOSEPH CASAVANT														
2002 2002 2004 2004 2999		20 328	190		4000	5902					2,35800					
						5887										
		20 331	5		4000	2098					84200					
						2113					3,20000					
3001							2C	1	2B1	20200	109900	130100	T R 1			
4201 4601 4202		M DIMITRIOS CHARAKIDAS <i>11,811 Joseph Casavant H3M 2C3</i> 8602 AV DE L'ÉPÉE H3M 2C3					IF	1								
		MME SPIRODOULA GLAVAS-CHARAKIDAS <i>F1222 4870(1-11-85)</i> <i>ve</i>					2F	1								
1001	73206000	11817-19A JOSEPH CASAVANT														
2002 2002 2004 2004 2999		20 331	4		4000	2084					83600					
						2098										
		20 328	189		4000	5916					2,36400					
						5902					3,20000					
3001							2C	1	2B1	20200	118200	138400	T R 1			
4201 4601		MME RENEE ABDELNOUR-SOUËIDAN V1191-2047 JOSEPH CASAVANT H3M 2C3 <i>F1222 5978 08-12-96-AT</i>					2F	1								

CODE	COMPTÉ	EMPLACEMENT					NOM	PROFESSION	RESIDENCE	CATEGORIE PAYEMENT	VALEUR EN DOLLARS			MUNICIPAL	REMARQUES
		DIV. CAD.	CADASTRE	SUBDIVISION	FRONT	PROFONDEUR					SUPERFICIE	TERRAIN	BATISSE		
1001	73206100	11821-25 JOSEPH CASAVANT								2C8					
2002		20 331	3		4000	2070						83100			
2002						2084									
2004		20 326	186		4000	5930						2,36900			
2004						5916									
2999												3,20000			
3001									2C	1	2B1	20200	118200	138400 T R 1	
4201		MRS ELIE MOUCHBAHANI (ANNE MARIE COSTOPOULOS)													
4601		6920 AV THOMAS AUBERT H4K 1H8													
1001	73206200	11829A-27 JOSEPH CASAVANT								2C8					
2002		20 326	187-6		4000	5943						2,37500			
2002						5930									
2004		20 331	2-1		4000	2057						82500			
2004						2070									
2999												3,20000			
3001									2C	1	2B1	20200	112600	132800 T R 1	
4201		MR DIKRAN AROUCHIAN													
4601		11827 JOSEPH CASAVANT H3M 2C3													
1001	73206300	11833A-31 JOSEPH CASAVANT								2C8					
2002		20 331	2-2		4000	2093						82000			
2002						2057									
2004		20 326	187-7		4000	5957						2,38000			
2004						5943									
2999												3,20000			
3001									2C	1	2B1	20200	112600	132600 T R 1	
4201		MR AVEOIS CHICHEKIAN													
4601		11833 JOSEPH CASAVANT H3M 2C3													
4202		MRS AVEOIS CHICHEKIAN (SIRPOUI GHAZARIAN)													
4602		11833 JOSEPH CASAVANT H3M 2C3													
1001	73206400	11839-35 JOSEPH CASAVANT								2C8					
2002		20 326	187-8		4000	5970						2,38500			
2002						5957									
2004		20 331	2-3		4000	2030						81500			
2004						2043									
2999												3,20000			
3001									2C	1	2B1	20200	110900	131100 T R 1	

CODE	COMPTÉ	EMPLACEMENT - NOM, PROFESSION, RÉSIDENCE					CATEGORIE BÂTIMENT	SCOLAIRE		VALEUR EN DOLLARS			MUNICIPAL	REMARQUES
		CADASTRE	SUBDIVISION	FRONT	PROFONDEUR	SURFACE		TERR. P. C.	TERRAIN	BÂTISSE	TOTAL			
4204 4604	73206400	MR CONSTANTINE MACOS, FURRIER 11835 JOSEPH CASAVANT H3M 2C3					1A							
1001	73206500	11243-41 JOSEPH CASAVANT					08							
2002 2002 2004 2004 2999	A-182796 11-12-86 A-183476 18-12-86	20 331 2-4 4000 2017 80900 20 328 187-9 4000 5983 2,39100 5970 3,20000												
3001							2C	1 2B1	20200	110900	131100	T R 1		
4212 4612		MME KAPRIEL KAPRIELIAN (ARAXIE ASSADORIAN) 11843 JOSEPH CASAVANT H3M 2C3					SP							
1001	73206600	11845 JOSEPH CASAVANT					08							
2002 2002 2004 2004 2999		20 331 2-5 5098 2000 1,02900 2017 3,05400 20 328 187-10 5099 6000 4,07800 5963												
3001							2C	1 2B1	25900	116900	142800	T R 1		
4201 4601 4202 4602		MR JOHN T KYRES 6505 RACYLE 4444 2X1 11845 JOSEPH CASAVANT H3M 2C3 F122 5818 MME MARIA PETROPOULOS 02-12-86 AT 790 HALBORD DRIVE H4P 1B6					1A 3F							
7001 7002 7003		DE LOUISBOURG SALABERRY CHARNY												
1001	73206700	LOT JOSEPH CASAVANT												
2002 2002		20 331 83 1500 1897 10900 000 1500												
3001							6B	2B1				1 E26	NOMINALE	
4204 4604		LARISSA DEVELOPMENT CORPORATION 1410 STANLEY #1101 H3A 1P8					CA							
1001	73206800	12059-55 JOSEPH CASAVANT					05							
2002 2002 2004 2004		20 330 97 3770 1247 46900 1239 20 328 57 3770 6580 2,48200 6588												

73206500.

IAI1

4201 Mrs Kenark Kaprielian
4401 11843 Joseph Casavant H3M 2C3

IAI2

4202 Mrs Vartaness Kaprielian
4402 548 East Los Amigos, Montebello
1201 375 California - USA

IAI2

4203 Mrs Anadeuki Kaprielian
4403 1221 Villa, Montebello California-USA

73206500.

IAI1

4201 Mrs Kenark Kaprielian
4401 11843 Joseph Casavant H3M 2C3

IAI1

4202 Mrs Vera Khatchadourian
4402 11843 Joseph Casavant H3M 2C3

(12)

CERT	EFF	29
9/3/87	11/2/80	75

ANNULÉ

CERT	EFF	29
10/2/87	11/2/80	75

CODE	COMPTÉ	EMPLACEMENT - NOM, PROFESSION, RÉSIDENCE					CATEGORIE BÂTIMENT	SCOLAIRE		VALEUR EN DOLLARS			MUNICIPAL	REMARQUES
		DIV. CAD.	CADASTRE	SUBDIVISION	FRONT	PROFONDEUR		SUPERFICIE	TERP. P. C.	TERRAIN	BATISSE	TOTAL		
2999	73206800													
3001						2,95100								
4201		M NICOLA KOUSSA												
4601		12055 JOSEPH CASAVANT H3M 2CS												
1001	73206900	12065-61 JOSEPH CASAVANT												
2002		20 330	98	3770	1255	47200								
2002					1247									
2004		20 328	58	3770	6572	2,47900								
2004					6580									
2999						2,95100								
3001														
4204		MR BENJAMIN BERKOWICK, MECHANIC												
4604		12065 JOSEPH CASAVANT H3M 2CS												
4207		MRS BENJAMIN BERKOWICK (MANIA SZAFIR)												
1001	73207000	12071-67 JOSEPH CASAVANT												
2002		20 330	99	3770	1263	47500								
2002					1255									
2004		20 328	59	3770	6564	2,47600								
2004					6572									
2999						2,95100								
3001														
4201		MR ANTOINE PAPADIONISIOU, OPERATOR												
4601		12067 JOSEPH CASAVANT H3M 2CS												
1001	73207100	12077-73 JOSEPH CASAVANT												
2002		20 330	100	3770	1271	47800								
2002					1263									
2004		20 328	60	3770	6556	2,47300								
2004					6554									
2999						2,95100								
3001														
4201		MR ELIAS SCOUFARAS, CONTRACTOR												
4601		12077 JOSEPH CASAVANT H3M 2CS												
4202		MRS ELIAS SCOUFARAS (ELENI TSAMBLAKOU)												
4602		12077 JOSEPH CASAVANT H3M 2CS												
1001	73207200	12083-79 JOSEPH CASAVANT												

VERSO

7320.6900 ANNULE

3A12

4201 MISS RUTH BERKOWICZ

4201 73 CHATELAIN D.D.O. H96 104

1A12

4202 MR S. MOU BERKOWICZ

3A12

4203 MISS EVELYN BERKOWICZ

4203 6029 OLYMPIC VANCOUVER B.C.

PRE	EFF.	
17/5/80	20/11/85	371

7320.6900

1A11

4208 MR GABRIEL KAZANDJIAN

4208 2755 ALLE. DR. LOUISBOURG ST. H2H 115
2265 Joseph Casavant H3M 005
(F12229.5067.4/17/4/86) 1A11

4209 MR MOUAN KAZANDJIAN

3A12

4210 MISS SUZANNE KOPYKOUNDJIAN

PRE	EFF.	
17/5/80	20/11/85	371

VEEN

REER

ISVD

1031

REER

REER

ISVD

1031

REER

REER

ISVD

1031

CODE	COMPTÉ	EMPLACEMENT - NOM, PROFESSION, RÉSIDENCE					SUPERFICIE	CATEGORIE BÂTIMENT	SCOLAIRE		VALEUR EN DOLLARS			MUNICIPAL	REMARQUES	
		AV. CAD.	CARACTÈRE	SUBDIVISION	FRONT	PROFONDEUR			TYPE	TEMP.	TERRAIN	BÂTISSÉ	TOTAL			
2002	73207200	20	330	101	3770	1279	48100									
2002						1271										
2004		20	328	61	3770	6548	2,47000									
2004						6556										
2999							2,95100									
3001								2C	1	2B1	18700	80500	99250	T R I		
4201		M ILIAS AFACAN														
4601		12079 JOSEPH CASAVANT H3M 2C5														
4202		M LLE MACIDE SARUMAN														
4652		12079 JOSEPH CASAVANT H3M 1E1														
1001	73207300	12089-05 JOSEPH CASAVANT														
2002		20	330	102	3770	1310	48500									
2002						1279										
2004		20	328	62	3770	6540	2,46700									
2004						6548										
2999							2,95200									
3001								2C	1	2B1	18700	80500	99200	T R I		
4211		MR HENOSH WALDMAN, MERCHANT														
4611		12089 JOSEPH CASAVANT H3M 2C5														
7001		VIEL														
7002		12103 JOSEPH CASAVANT VOIR 2555 VIEL														
1001	73207400	12115-11 JOSEPH CASAVANT														
2002		20	330	25-2	4900	2170	1,06300									
2002						2167										
2004		20	328	32-1	4900	5232	2,56900									
2004						5247										
2999							3,63200									
3001								2C	1	2B1	23800	99000	122000	T R I		
4212		M JACQUES BELLEY, ELECTRICIEN														
4612		12115 JOSEPH CASAVANT H3M 2C7														
1001	73207500	12121-17 JOSEPH CASAVANT														
2002		20	330	25-1	1000	2167	21700									
2004		20	328	33-2	500	5257	26300									
2004						5256										
2006		20	328	33-1	3250	5254	1,70700									
2006						5249										
2009		20	330	24-1	500	2164	10800									
2010		20	330	24-2	3250	2164	70900									
2010						2167										
2012		20	328	32-2	1000	5249	52500									
2012						5247										

AGENCE D'ÉVALUATION

CODE	COMPTÉ	EMPLACEMENT - NOM, PROFESSION, RESIDENCE					CATEGORIE BÂTIMENT	SCOLAIRE		VALEUR EN DOLLARS			MUNICIPAL	REMARQUES		
		AD.	ORDINAIRE	DIMENSION	FRONT	PROFONDEUR		SUPERFICIE	TEPH P.C.	TERRAIN	BÂTISSE	TOTAL				
2599	73207500															
3001						3,52400										
4201		SUCCESSION GASTON CLERMONT														
4601		12117 JOSEPH CASAVANT H3M 2C7					VERS	DF	1							
5701		ATT MME MARIE JEANNE CLERMONT														
5702		12117 JOSEPH CASAVANT MONTREAL H3M 2C7														
1001	73207600	12127-23 JOSEPH CASAVANT														
2002		20 330	23		3750	2162					81100					
2002						2164										
2004		20 328	34		3750	5264					1,97300					
2004						5257										
2999											2,78400					
3001																
4211		M JEAN BRIEN, COMPTABLE														
4611		12127 JOSEPH CASAVANT H3M 2C7														
1001	73207700	12133-29 JOSEPH CASAVANT														
2002		20 330	22		3750	2160					81000					
2002						2162										
2004		20 328	35		3750	5270					1,97500					
2004						5264										
2999											2,78500					
3001																
4211		MRS THEODORE MAVRICK (MARY BOGRIS)														
4611		12129 JOSEPH CASAVANT H3M 2C7														
1001	73207800	12139-35 JOSEPH CASAVANT														
2002		20 330	21		3750	2156					81000					
2002						2160										
2004		20 328	36		3750	5277					1,97800					
2004						5270										
2999											2,78800					
3001																
4204		M FLORIAN ST ONGE, PROFESSEUR														
4604		12225 JAMES MORRICE H3M 2H2														
1001	73207900	12145-41 JOSEPH CASAVANT														

73207500

8FE1

4201 Mme Marie Jeanne Bergeron
4601 12.11.7 Joseph Cassavant HAM 207

CERT.	CVF	366
7/2/80	20/1/80	

AEB70

CODE	COMPTÉ	EMPLACEMENT - NOM, PROFESSION, RESIDENCE					SUPERFICIE	CATEGORIE BÂTIMENT	SCOLAIRE		VALEUR EN DOLLARS			MUNICIPAL	REMARQUES
		DIV. CAD.	CADASTRE	SUBDIVISION	FRONT	PROFONDEUR			TEPR	P. C.	TERRAIN	BÂTISSE	TOTAL		
2002	73207900	20	330	20	3750	2156	80900								
2002						2156									
2004		20	328	37	3750	5284	1,98100								
2004						5277									
2999							2,79000								
3001								2C	1	2B1	17700	85600	103300	T R I	
4201		M	ROBERT KUREDJIAN					1F	1						
4601			12141 JOSEPH CASAVANT		H3M	2C7									
1001	73208000		12149-47 JOSEPH CASAVANT					053							
2002		20	330	19	3750	2154	80800								
2002						2156									
2004		20	328	38	3750	5290	1,98300								
2004						5284									
2999							2,79100								
3001								2C	2	2B1	17700	85800	103500	T R I	
4201		M	PANAGIOTIS MARINOS					1F	1						
4601			12149 JOSEPH CASAVANT		H3M	2C7									
4202		MME	ATHANASIA GIKAS-MARINOS					2F	1						
1001	73208100		12161-59 JOSEPH CASAVANT					053							
2002		20	330	16	3750	2151	80700								
2002						2154									
2004		20	328	39	3750	5298	1,90500								
2004						5290									
2999							2,79200								
3001								2B	1	2B1	17700	85100	102600	T R I	
4201		M	LEON KAZANDJIAN					1F	1						
4601			12159 JOSEPH CASAVANT		H3M	2C7									
1001	73208200		12165-63 JOSEPH CASAVANT					053							
2002		20	330	17	3750	2149	80600								
2002						2151									
2004		20	328	40	3750	5305	1,98800								
2004						5298									
2999							2,79400								
3001								2B	1	2B1	17700	85800	103500	T R I	
4204		MRS	KOSHE LANGER (FREDA BERLINER)					5A	1						
4604			12165 JOSEPH CASAVANT		H3M	2C7									
1001	73208300		12171-67 JOSEPH CASAVANT					053							

13908200

73208100

3F12

1F12

4201 Mlle Zoe Lazaris
 4601 1225 Montpelier St-Laurent HHL 4RS
 1F12

4201 M. Nerses Bozajian
 4601 2245 Avenue de la Prairie
 12154 Joseph-Laurier HBM 3C1
 1F12 1M8

4202 M. Sotirios Kavadas

4202 Mlle Archak Bozajian

CERT.	EFF.	348
11/08	2-7-88	

CERT.	EFF.	362
13/2/85	9/10/85	

2580
 2700
 2720
 2740

CODE	COMPTÉ	EMPLACEMENT - NOM, PROFESSION, RÉSIDENCE						CATEGORIE BÂTIMENT	SCOLAIRE		VALEUR EN DOLLARS			MUNICIPAL	REMARQUES
		DIV. CAD.	CADASTRE	SUBDIVISION	FRONT	PROFONDEUR	SUPERFICIE		TERR.	P. C.	TERRAIN	BÂTISSÉ	TOTAL		
2002 2002 2004 2004 2999	73208300	20 330	16		3750	2147	80600								
		20 328	41		3750	2149									
						5312	1,99100								
						5305	2,79700								
3001								2C	1 2B1	17700	85600	103300	T R 1		
4201 4601		MR JOZO CRNJAC, MILLBRIGHT 12167 JOSEPH CASAVANT H3M 2C7						1A	1						
1001	73208400	12177-73 JOSEPH CASAVANT						1051							
2002 2002 2004 2004 2999		20 330	15		3750	2145	80500								
		20 328	42		3750	2147									
						5318	1,99300								
						5312	2,79800								
3001								2C	1 2B1	17700	85600	103300	T R 1		
4201 4601 4202 4602		M TOMO MARINCIC, OUILLEUR 12177 JOSEPH CASAVANT H3M 2C7 MME TOMO MARINCIC (ANNE MARIE HOLP) 12177 JOSEPH CASAVANT H3M 2C7						1F 1F	1 1						
1001	73208500	12183-79 JOSEPH CASAVANT						1051							
2002 2002 2004 2004 2999		20 330	14		3750	2143	80400								
		20 328	43		3750	2145									
						5325	1,99600								
						5318	2,80000								
3001								2C	1 2B1	17700	85600	103300	T R 1		
4201 4601 4202		M SYLVAIN EXOND 12181 JOSEPH CASAVANT H3M 2C7 MME ANNE LEHAY (12181 + 5304 + 12181/16)						1F 1F	1 1						
1001	73208600	12187-85 JOSEPH CASAVANT						1051							
2002 2002 2004 2004 2999		20 328	44		3750	5333	1,99800								
						5325									
		20 330	13		3750	2140	80300								
						2143	2,80100								
3001								2B	1 2B1	17700	83500	101200	T R 1		
4212 4612		M RAYMOND KASSAD, VENDEUR 12187 JOSEPH CASAVANT H3M 2C7						1F	1						

CODE	COMPTÉ	EMPLACEMENT - NOM, PROFESSION, RESIDENCE					CATEGORIE RATIFIÉ	SCOLAIRE		VALEUR EN DOLLARS			MUNICIPAL *	REMARQUES	
		DIV. CAD.	CADASTRE	SUBDIVISION	FRONT	PROFONDEUR		SUPERFICIE	TERR. P.C.	TERRAIN	PATISSE	TOTAL			
1001	73208700	12191-89 JOSEPH CASAVANT					2051								
2002		20 330	12		3750	2138									
2002						2140									
2004		20 328	45		3750	5339									
2008						5333									
2999											2,80300				
3001									28	1 281	17700	81700	99400	T R I	
4201		MME SAMIH AINA (THERESE SABOURIN)					2F								
4601		12189 JOSEPH CASAVANT H3M 2C7													
4202		MR SAMIH AINA					1A								
4602		12189 JOSEPH CASAVANT H3M 2C7													
1001	73208600	12197-95 JOSEPH CASAVANT					2051								
2002		20 330	11		3750	2136									
2002						2138									
2004		20 328	46		3750	5345									
2004						5339									
2999											2,80400				
3001									28	1 281	17700	81700	99400	T R I	
4204		MRS GEORGE BARBARA (ESTHER ASSALY)					SA								
4604		12197 JOSEPH CASAVANT H3M 2C7													
1001	73208900	12205-01 JOSEPH CASAVANT					2051								
2002		20 330	10		3750	2134									
2002						2136									
2004		20 328	67		3750	5353									
2004						5345									
2999											2,80700				
3001									20	1 281	17800	82300	100100	T R I	
4212		M JOSE PENALBA, AGENT					IF								
4612		12201 JOSEPH CASAVANT H3M 2C7													
1001	73209000	12211-07 JOSEPH CASAVANT					2051								
2002		20 330	9		3750	2132									
2002						2134									
2004		20 328	48		3750	5359									
2004						5353									
2999											2,80900				
3001									20	1 281	17800	82200	100000	T R I	

CODE	COMPTÉ	EMPLACEMENT - NOM, PROFESSION, RÉSIDENCE					CATEGORIE BÂTIMENT	SCOLAIRE		VALEUR EN DOLLARS			MUNICIPAL *	REMARQUES	
		NOY. CAD.	CADASTRE	SUBDIVISION	FRONT	PROFONDEUR		SUPERFICIE	TERR. P.C.	TERRAIN	BÂTISSE	TOTAL			
4201 4601	73209800	Mlle	CONSTANTINA ALLIMONOS				7F	1							
			12211 JOSEPH CASAVANT	H3M	2C7										
1001	73209150		12217-13 JOSEPH CASAVANT												
2002 2002 2004 2004 2999			20 330	8	3750	2129					79900				
			20 328	49	3750	5367					2,01100				
						5359									
											2,81000				
3001								2C	1	2B1	17800	83100	100900	T R 1	
4201 4601 4202 4602 4203 4603		MR	ELIAS SCOUFARAS, BUSINESSMAN				1A	1							
			12077 JOSEPH CASAVANT	H3M	2C5										
		MR	KOSTAS SCOUFARAS, BUSINESSMAN				1A	2							
			9065 MASSE ST LEONARD	H1R	3A7										
		MR	PANAGIOTIS SCOUFARAS, BUSINESSMAN				1A	1							
			12077 JOSEPH CASAVANT	H3M	2C5										
1001	73209200		12223-19 JOSEPH CASAVANT												
2002 2002 2004 2004 2999			20 330	7	3750	2127					79800				
			20 328	50	3750	5373					2,01400				
						5367									
											2,81200				
3001								2C	1	2B1	17800	81900	99700	T R 1	
4201 4601 4202 4602		MR	M TIMOLEON GALANAKIS, PRESSOR				1A	1							
			12223 JOSEPH CASAVANT	H3M	2C7										
		MRS	M TIMOLEON GALANAKIS (EVANGELIA GALANAKIS)				2A	1							
			12223 JOSEPH CASAVANT	H3M	2C7										
1001	73209330		12229-25 JOSEPH CASAVANT												
2002 2002 2004 2004 2999			20 330	6	3750	2125					79700				
			20 328	51	3750	5380					2,01600				
						5373									
											2,81600				
3001								2C	1	2B1	17800	81900	99700	T R 1	
4201 4601		MRS	GARABED S PARTZIGIAN (VARTANGUSH ALEXANIAN)				1A	1							
			12229 DE ST CASTIN	H3M	2L6										
1001	73209400		12235-31 JOSEPH CASAVANT												
2002 2002			20 330	5	3750	2123					79700				
						2125									

CODES	COMPTE	EMPLACEMENT - NOM, PROFESSION, RÉSIDENCE						CATEGORIE BÂTIMENT	SCOLAIRE		VALEUR EN DOLLARS			MUNICIPAL	REMARQUES
		DIV. CAD.	CADASTRE	SUBDIVISION	FRONT	PROFONDEUR	SUPERFICIE		TERR. P.C.	TERRAIN	BÂTISSE	TOTAL			
2004 2004 2599	73209400	20 326	52		3750	5387 5380	2,61900								
3001							2,81600								
4201 4601								2C	1 2B1	17800	85500	103300	T R 1		
7000 7001 7002 7003															
1001	73209500														
2002 2002		20 330	27		5000	96610 96824	48,35800								
3001								6B	2B1	1			1 E26 NOMINALE		
4204 4604 4207 4607								1F 1A	2 1						
1001	73209600														
2002 2002		20 330	30		3750	7505 7510	2,81500								
3001								2C	1 2B1	17800	82200	100000	T R 1		
4201 4601								1F	2						
1001	73209700														
2002 2002		20 330	31		3750	7500 7505	2,81300								
3001								2C	1 2B1	17800	81900	99700	T R 1		
4204 4604								1F	1						
1001	73209800														
2002 2002		20 330	32		3750	7496 7500	2,81200								
3001								2C	1 2B1	17800	82200	100000	T R 1		

CODE	COMPTÉ	EMPLACEMENT - NOM, PROFESSION, RÉSIDENCE					CATEGORIE BÂTIMENT	SCOLAIRE		VALEUR EN DOLLARS			MUNICIPAL	REMARQUES
		IM. CAD.	CADASTRE	SUBDIVISION	FRONT	PROFONDEUR		SUPERFICIE	TERR P.C.	TERRAIN	BÂTISSÉ	TOTAL		
4204 4624	73209800	ROGER BORDUAS, INGENIEUR 195 AV LABONTE LONGUEUIL J4H 2P8					IF	C2						
1001	73209900	12212-16 JOSEPH CASAVANT												
2002 2002		20 330 33		3750	7481 7496	2,81000								
3001							2C	1 2B1	17800	82200	100000	T R 1		
4201 4601		MR OSSANA KAPARIGUIAN 12212 JOSEPH CASAVANT H3M 2C6					IA	1						
1001	73210000	12206-10 JOSEPH CASAVANT												
2002 2002		20 330 34		3750	7487 7491	2,80800								
3001							2C	1 2B1	17800	82200	100000	T R 1		
4201 4601 4202 4602		GIUSEPPE BARRESI 12210 JOSEPH CASAVANT H3M 2C6 GIOVANNI BARRESI 12210 JOSEPH CASAVANT H3M 2C6					IF IF							
1001	73210100	12200-04 JOSEPH CASAVANT												
2002 2002		20 330 35		3750	7481 7487	2,80600								
3001							2C	1 2B1	17800	82300	100100	T R 1		
4211 4611		MR ANTON KRAWCHUK, RETIRED 12200 JOSEPH CASAVANT H3M 2C6					IA	1						
1001	73210200	12194-98 JOSEPH CASAVANT												
2002 2002		20 330 36		3750	7477 7481	2,80500								
3001							2C	1 2B1	17800	82300	100100	T R 1		
4201 4601 4202		MR JOHN TOFILO 12198 JOSEPH CASAVANT H3K 2C6 MME STELLA GUILIETTI					1 3F	1 2						
1001	73210300	12192-88 JOSEPH CASAVANT												
2002 2002		A 171441 07-07-8		20 330 37	3750	7473 7477	2,80300							
		MICROFICHE 123 L-18												

73210000

1F21

4201 M Demosthenes Roumeliotis
4001 12210 Joseph Casavant H3M 287

2F21

4202 Mme Despina Mandrapilia -
Roumeliotis

4002 12210 Joseph Casavant H3M 287

GEN.	SP.	29
12210	12210	287

12210

12210

12210

12210

12210

12210

12210

12210

12210

CODE	COMPTE	EMPLACEMENT - NOM, PROFESSION, RÉSIDENCE					CATEGORIE BÂTIMENT	SCOLAIRE		VALEUR EN DOLLARS			MUNICIPAL	REMARQUES
		DIV. CAD.	CADASTRE	SUBDIVISION	FRONT	PROFONDEUR		SUPERFICIE	TERR. P. C.	TERRAIN	BÂTISSE	TOTAL		
3001	73210300													
4211							2C	1	2B1	17600	82600	100200	T R I	
4611														
1001	73210400													
2002														
2002														
3001														
4201							2C	1	2B1	17700	82600	100300	T R I	
4601														
1001	73210500													
2002														
2002														
3001														
4201							2C	1	2B1	17700	82600	100300	T R I	
4601														
1001	73210600													
2002														
2002														
3001														
4201							2C	1	2B1	17700	82600	100300	T R I	
4601														
1001	73210700													
2002														
2002														
3001														
4211							2C	1	2B1	17700	82600	100300	T R I	
4611														
1001	73210800													
2002														
2002														
3001														
4201							2C	1	2B1	17700	82600	100300	T R I	
4601														
1001	73210900													
2002														
2002														
3001														
4201							2C	1	2B1	17700	82600	100300	T R I	
4601														

73210300

IFI1

4201 M. André Larocque
4601 12188 Joseph Casavant H3M 2C6

3FE1

4202 Mlle Suzanne Poitras

CERT.	EXP.	405
25/9/86	7/7/86	36

3FE1

3FE1

3FE1

3FE1

3FE1

3FE1

3FE1

3FE1

3FE1

3FE1

3FE1

CODE	COMPTE	EMPLACEMENT - NOM, PROFESSION, RÉSIDENCE						CATEGORIE BÂTIMENT	SCOLAIRE		VALEUR EN DOLLARS			MUNICIPAL	REMARQUES	
		DIV. CAD.	CADASTRE	SUBDIVISION	FRONT	PROFONDEUR	SUPERFICIE		TERR. P.C.	TERRAIN	BÂTISSE	TOTAL				
3001	73210800							2C	1	2B1	17700	83900	101600	T R I		
4201		MR JACOB MANOUKIAN, CLERK						1A	1							
4601		12162 JOSEPH CASAVANT H3M 2C6														
4202		MRS JACOB MANOUKIAN (EGLULIAN OSSANNA)						1A	1							
4602		12162 JOSEPH CASAVANT H3M 2C6														
1001	73210900	12152-86 JOSEPH CASAVANT						1051								
2002		20	330	43		3750	7444									
2002							7449									
3001								2C	1	2B1	17700	83900	101600	T R I		
4201		M STEPHANOS MAROUDAS						1F	1							
4601		12152 JOSEPH CASAVANT H3M 2C6														
4202		MME STEPHANOS MAROUDAS (ANGELIKI KEINDANIS)						2F	1							
4602		12152 JOSEPH CASAVANT H3M 2C6														
1001	73211000	12146-48 JOSEPH CASAVANT						1051								
2002		20	330	44		3750	7440									
2002							7444									
3001								2B	1	2B1	17700	95100	102800	T R I		
4204		MR ISAO ONO, SUPERVISOR						1A	1							
4604		12148 JOSEPH CASAVANT H3M 2C6														
1001	73211100	12140-42 JOSEPH CASAVANT						1051								
2002		20	330	45		3750	7435									
2002							7440									
3001								2B	1	2B1	17700	85100	102800	T R I		
4201		MME MARIE SOOS-FARNADY						2F	1							
4601		12140 JOSEPH CASAVANT H3M 2C6														
1001	73211200	12134-38 JOSEPH CASAVANT						1051								
2002		20	330	46		3750	7430									
2002							7435									
3001								2C	1	2B1	17700	85600	103300	T R I		
4201		M HENRI PARENT, MARCHAND						1F	1							
4601		12136 JOSEPH CASAVANT H3M 2C6														
1001	73211300	12128-32 JOSEPH CASAVANT						1051								
		MICROFICHE 123 N-18														

7321100

IAZI

4201 Mrs Antonia Kebra

4601 -4679 St. Hubert H2T 2H9 (3882)
12145 Joseph Lussant 113M 506 F122 30/5/16
3AZ1

4202 Miss Agleia P. Thomas

CERT.	EFF.	
10/5/80	11/5/80	318.

CODE	COMPTE	EMPLACEMENT - NOM, PROFESSION, RÉSIDENCE					CATEGORIE BÂTIMENT	SCOLAIRE		VALEUR EN DOLLARS			MUNICIPAL	REMARQUES	
		DIV. CAD.	CADASTRE	SUBDIVISION	FRONT	PROFONDEUR		SURFACE	TERR. P.C.	TERRAIN	BÂTISSE	TOTAL			
2002 2002	73211300	20 330	47		3750	7426 7430	2,78500								
3001								2C	1 2B1	17700	85600	103300	T R I		
4211 4611 4212 4612		M DEMETRIOS PALLIKARIS, MECANICIEN 12128 JOSEPH CASAVANT H3M 2C6 MME DEMETRIOS PALLIKARIS (MELPOMENI COURTY) 12128 JOSEPH CASAVANT H3M 2C6													
1001	73211400	12122-26 JOSEPH CASAVANT													
2002 2002 2004 2004 2999		20 330	48		3750	7421 7426	2,78400								
		20 330	49-1		600	7422 7421	94500								
3001							3,22900								
4212 4612 4213 4613		Succession M LEON DERGHAZARIAN, RENTIER 12124 JOSEPH CASAVANT H3M 2C6 M CHANE DERGHAZARIAN, MEDECIN 12126 JOSEPH CASAVANT H3M 2C6													
1001	73211500	12116-20 JOSEPH CASAVANT													
2002 2002 2004 2004 2999		20 330	50-1		1200	7414 7416	89000								
		20 330	49-2		3150	7416 7422	2,33700								
3001							3,22700								
4204 4604		M ALFRED VICTOR, GERANT 12118 JOSEPH CASAVANT H3M 2C6													
1001	73211600	12110-14 JOSEPH CASAVANT													
2002 2002		20 330	50-2		5000	7409 7414	3,70600								
3001								2C	1 2B1	23400	98600	122000	T R I		
4211 4611		MR DUMITRU ZAHARESCU, MANAGER 12114 JOSEPH CASAVANT H3M 2C6													
1001	73211700	12104-06 JOSEPH CASAVANT													
2002 2002		20 330	138		3850	7404 7409	2,85100								

INSERT. EFF. 394
21/4/86 1/8/86 Je

CODE	COMPTE	EMPLACEMENT - NOM, PROFESSION, RÉSIDENCE						CATEGORIE DATUM	SCOLAIRE		VALEUR EN DOLLARS			MUNICIPAL *	REMARQUES	
		DIV. CAD	CADASTRE	SUBDIVISION	FRONT	PROFONDEUR	SURFACE		P.	TERR P. C.	TERRAIN	BATISSE	TOTAL			
3001	73211700							2B	1	2B1	18000	87800	105800	T R 1		
4201		MR LEON SARAFIAN						1A								
4601		12106 JOSEPH CASAVANT H3M 2C6														
1001	73211800	12100-02 JOSEPH CASAVANT						F05								
2002		20 330	139		4091	7399										
2502					4391	7405										
3001								2B	1	2B1	19900	88000	107900	T R 1		
4203		MME SARKIS HAMALIAN (SALPI DERGHAZARIAN)						2F								
4603		12100 JOSEPH CASAVANT H3M 2C6														
4204		M SARKIS HAMALIAN						1F								
4604		12100 JOSEPH CASAVANT H3M 2C6														
7001		VIEL														
1001	73211900	12096 JOSEPH CASAVANT						F05								
1002		2650-52 VIEL														
2002		20 330	84		9279	7453										
2002					3980	6947										
3001								2C	1	2B1	18700	86500	105200	T R 1		
4201		MR THOMAS J SULLIVAN, PHYSICIAN						1A								
5701		ATT MRS W STANTON														
5702		2650 VIEL H3M 1H6														
1001	73212000	12086-90 JOSEPH CASAVANT						F05								
2002		20 330	83-2		IRR	7827										
2002						7453										
3001								2C	1	2B1	18300	80300	98600	T R 1		
4201		MME LOUISETTE HERBERT						1F								
4601		12098 JOSEPH CASAVANT H3M 2C4														
1001	73212100	12080-84 JOSEPH CASAVANT						F05								
2002		20 330	82-2		3100	7829										
2004		20 330	83-1		650	7827										
2999																
3001								2C	1	2B1	18600	80500	99100	T R 1		
		MICROFICHE 124 B-01														

CODE	COMPTÉ	EMPLACEMENT - NOM, PROFESSION, RÉSIDENCE					CATEGORIE BÂTIMENT	SCOLAIRE		VALEUR EN DOLLARS			MUNICIPAL *	REMARQUES	
		DIV. CAD.	CADASTRE	SUBDIVISION	FRONT	PROFONDEUR		SURFACE	TERR P. C.	TERRAIN	BÂTISSE	TOTAL			
4201 4601	73212100	MRS HERPSIMA ALEXANIAN (MIGRAN TONIKIAN) 12080 JOSEPH CASAVANT H3M 2C4					2A								
1001	73212200	12074-78 JOSEPH CASAVANT													
2002 2004 2999		20 330	01-2	2450	7827	1,91800									
		20 330	02-1	1300	7827	1,01700									
						2,93500									
3001							2C	1	2B1	18600	80500	99100	T R I		
4204 4604 4207 4607		MRS JOHN GAYDOS (ANN ZAMBORSKY) 12078 JOSEPH CASAVANT H3M 2C4 MR JOHN GAYDOS, MANAGER 12078 JOSEPH CASAVANT H3M 2C4					5A 1A								
1001	73212300	12068-72 JOSEPH CASAVANT													
2002 2004 2999		20 330	106-2	1800	7827	1,40900									
		20 330	01-1	1950	7827	1,52600									
						2,93500									
3001							2C	1	2B1	18600	80500	99100	T R I		
4204 4604		MME GUY PICOTTE (ROLLANDE HAMEL) 12068 JOSEPH CASAVANT H3M 2C4					5F								
1001	73212400	12062-66 JOSEPH CASAVANT													
2002 2004 2999		20 330	105-2	1150	7827	90000									
		20 330	106-1	2600	7827	2,03500									
						2,93500									
3001							2C	1	2B1	18600	80700	99300	T R I		
4201 4601		MME DENISE MALENFANT 12062 JOSEPH CASAVANT H3M 2C4					3								
1001	73212500	12056-60 JOSEPH CASAVANT													
2002 2004 2004 2006 2006 2999		20 330	104-2	500	3827	19100									
		20 330	105-1	3250	IRR	2,51300									
		20 330	93-3	500	7827	9900									
				000	1273	9900									
					2679										
						2,80300									
3001							2C	1	2B1	17800	81100	98900	T R I		

CODE	COURTE	EMPLACEMENT - NOM, PROFESSION, RESIDENCE						CATEGORIE BÂTIMENT	SCOLAIRE		VALEUR EN DOLLARS			MUNICIPAL	REMARQUES
		QUARTIER	CADASTRE	SUBDIVISION	FRONT	PROFONDEUR	SUPERFICIE		TERR P: C	TERRAIN	BÂTISSE	TOTAL			
4201 4601 4202 4602	73212500	MR JOHN PARASKEVAS-PARASKEVAKOS, TECHNICIAN 12060 JOSEPH CASAVANT H3M 2C4 MRS JOHN PARASKEVAS-PARASKEVAKOS (HELEN KONSTOS ANGELOU) 12060 JOSEPH CASAVANT H3M 2C4						1A 5A	1 1						
7000 7001 7002 7003 7004 7005		12052 JOSEPH CASAVANT VOIR 2645 CHARNY CHARNY SALAUBERRY TERRASSE LOUISBOURG RUELLE DE LOUISBOURG													
1001 2002 3001	73212600	11842-44 JOSEPH CASAVANT 20 331 118 4100 8500 3,48500													
4211 4611		MR NOBAR SOUKIASIAN, DEALER 11842 JOSEPH CASAVANT H3M 2C2						1A	1						
1001 2002 3001	73212700	11836-38 JOSEPH CASAVANT 20 331 119 3852 8500 3,27400													
4204 4604		MR ANDRÉ TEKELA, DENTIST 11836 JOSEPH CASAVANT H3M 2C2						1A	1						
1001 2002 3001	73212800	11830-32 JOSEPH CASAVANT 20 331 120 3852 8500 3,27400													
4204 4604		M JEAN LOUIS LAROSE, MNFTR 11832 JOSEPH CASAVANT H3M 2C2						1F	1						
1001 2002 3001	73212900	11824-26 JOSEPH CASAVANT 20 331 121 3852 8500 3,27400													
4201 4601		Mlle ELIZABETH BERENT 11824 JOSEPH CASAVANT H3M 2C2						3F	1						
1001	73213000	11820-22 JOSEPH CASAVANT													

CODE	COMPTÉ	EMPLACEMENT - NOM, PROFESSION, RÉSIDENCE						CATEGORIE D'IMMEUBLE	SCOLAIRE		VALEUR EN DOLLARS			MUNICIPAL	REMARQUES	
		DIVISION	CADASTRE	SUBDIVISION	FRONT	PROFONDEUR	SUPERFICIE		TERR	P. C.	TERRAIN	BÂTISSE	TOTAL			
2002	73213000	20	331	122	3852	8500	3,27400									
3001								2B	1	2B1	20700	104800	125500	T R I		
4211		MRS HUGH JOHNSON (ROSE ANNE LANTEIGNE) 11822 JOSEPH CASAVANT H3M 2C2						5A	1							
4011																
1001	73213100	11816-18	JOSEPH CASAVANT					208A								
2002		20	331	123	3852	8500	3,27400									
3001								2B	1	2B1	20700	104800	125500	T R I		
4204		MME CHRIST TSIOLIS (DIMITRA BAKOPANOU) 11816 JOSEPH CASAVANT H3M 2C2						5F	3							
4004																
1001	73213200	11612-14	JOSEPH CASAVANT					208A								
2002		20	331	124	3852	8500	3,27400									
3001								2B	1	2B1	20700	104800	125500	T R I		
4204		M ROLAND DESJARDINS, MUSICIEN 11814 JOSEPH CASAVANT H3M 2C2						5F	3							
4004																
1001	73213300	11808-10	JOSEPH CASAVANT					208A								
2002		20	331	125	3852	8500	3,27400									
3001								2B	1	2B1	20700	104800	125500	T R I		
4204		M REAL ST GERMAIN, DIRECTEUR 11808 JOSEPH CASAVANT H3M 2C2						5F	1							
4004																
1001	73213400	11804-06	JOSEPH CASAVANT					208A								
2002		20	331	126	3852	8500	3,27400									
3001								2B	1	2B1	20700	109700	130400	T R I		
4204		MRS ESBER BARAKETT (MONIRA KOURI) 11804 JOSEPH CASAVANT H3M 2C2						5A	1							
4004																
1001	73213500	11800-02	JOSEPH CASAVANT					208A								
2002		20	331	127	3852	8500	3,27400									
3001								2B	1	2B1	20700	109700	130400	T R I		

CODE	COMTE	EMPLACEMENT - NOM, PROFESSION, RÉSIDENCE					CATEGORIE BÂTIMENT	SCOLAIRE		VALEUR EN DOLLARS			MUNICIPAL	REMARQUES	
		ADRESSE	CADASTRE	SUBDIVISION	FRONT	PROFONDEUR		SUPERFICIE	TERR	P C	TERRAIN	BÂTISSE			TOTAL
4201 4601	73213500	MR THEODOROS CITZAS, RESTAURATEUR 11602 JOSEPH CASAVANT H3M 2C2					1A								
1001 2002 3001	73213600	11794-98 JOSEPH CASAVANT													
4204 4604		M LUCIEN TARDY 11798 JOSEPH CASAVANT H3M 2C2					1F								
1001 2002 3001	73213700	11790-92A JOSEPH CASAVANT													
4201 4601		M EUGENE A STACHECKI, MECANICIEN 11790 JOSEPH CASAVANT H3M 2C2					1F								
1001 2002 3001	73213800	11786-88 JOSEPH CASAVANT													
4204 4604		MR GERALD SONNY MADEJCHUK, SALESMAN 11786 JOSEPH CASAVANT H3M 2C2					1A								
1001 2002 3001	73213900	11782-84 JOSEPH CASAVANT													
4201 4601 4202 4602		MR IOANNIS LAMBRINOS 11782 JOSEPH CASAVANT H3M 2C2 MRS IOANNIS LAMBRINOS (CONSTANTINA TABOURA) 11782 JOSEPH CASAVANT H3M 2C2					1A 2A								
1001 2002 3001	73214000	11778-80 JOSEPH CASAVANT													

CODE	COMPTÉ	EMPLACEMENT - NOM, PROFESSION, RÉSIDENCE						CATEGORIE D'IMMEUBLE	SCOLAIRE	VALEUR EN DOLLARS			MUNICIPAL	REMARQUES	
		DIV. CAD.	CADASTRE	DIVISION	FRONT	PROFONDEUR	SUPERFICIE			TERR P. C.	TERRAIN	BÂTISSE			TOTAL
4212 4612	73214000	MR JOSEPH LAHOUD, AGENT 11780 JOSEPH CASAVANT			H3M 2C2		1A	1							
7801		ALFRED LALIBERTE													
1001	73214100	11774-76 JOSEPH CASAVANT						1081							
2002		20 331 133		3852	8500	3,27400									
3001								28	1 2B1	20700	104800	125500	T R 1		
4204 4604		M PETER KASYLYK, BUILDER 11774 JOSEPH CASAVANT			H3M 2C2		1F	1							
1001	73214200	11770-72 JOSEPH CASAVANT						1081							
2002		20 331 134		3852	8500	3,27400									
3001								28	1 2B1	20700	100900	121600	T R 1		
4202 4602		MME LUCIE PAPAIZIAN 11772 JOSEPH CASAVANT			H3M 2C2		8F	1							
1001	73214300	11766-68 JOSEPH CASAVANT						1081							
2002		20 331 135		3852	8500	3,27400									
3001								28	1 2B1	20700	100900	121600	T R 1		
4204 4604		MR ALOIS VANAC, CONTRACTOR 11768 JOSEPH CASAVANT			H3M 2C2		1A	1							
4207		MRS ALOIS VANAC (HERMINE KOHVICKA)					5A	1							
1001	73214400	11762-64 JOSEPH CASAVANT						1081							
2002		20 331 136		3852	8500	3,27400									
3001								20	1 2B1	20700	106400	127100	T R 1		
4211 4611		MR EDMUND STACHECKI, MANUFACTURER 11764 JOSEPH CASAVANT			H3M 2C2		1A	1							
4212 4612		MRS EDMUND STACHECKI (ANTONIA GONET) 11764 JOSEPH CASAVANT			H3M 2C2		1A	1							
1001	73214500	11758-60A JOSEPH CASAVANT						1081							
2002		20 331 137		3852	8500	3,27400									
3001								20	1 2B1	20700	106400	127100	T R 1		

73214300

8FI1

4001 Marie Hermine Kossicka

4001 11768 Joseph Casavant H3M2C2

CERT.	EFF.	366
7/26/88	2/11/88	

AEB20

CODE	COMPTE	EMPLACEMENT - NOM, PROFESSION, RÉSIDENCE					CATEGORIE BÂTIMENT	SCCLAIRE		VALEUR EN DOLLARS			MUNICIPAL	REMARQUES	
		EN CAD CADASTRE	SUBDIVISION	FRONT	PROFONDEUR	SUPERFICIE		TERR P. C.	TERRAIN	BÂTISSE	TOTAL				
4211 4611	73214500	MRS JOSEPH GONET (HELENA WOJNAR) 11758 JOSEPH CASAVANT H3M 2C2				5A	1								
1001 2002 3001	73214600	11756-54 JOSEPH CASAVANT					1080								
		20 331 138 3852 8500 3,27400													
4204 4604		MR HENRYK HOLZ, TECHNICIAN 11756 JOSEPH CASAVANT H3M 2C2				1A	1								
1001 2002 3001	73214700	11750-52A JOSEPH CASAVANT					1080								
		20 331 139 4101 8500 3,49900													
		4121													
4204 4604		MR CHRISTIE W YEE 11750 JOSEPH CASAVANT H3M 2C2				1A	1								
7001 7002		DUDEMAINE BENJAMIN SULTE													
1001 2002 3001	73214900	11560-62 JOSEPH CASAVANT					1080								
		20 331 201 3750 10303 3,70600													
		IRR 7850													
4201 4601		MME TASSIA KONSTANTOPOULOS-KANELLOPOULOS 11560 JOSEPH CASAVANT H3M 2C1				2F	1								
1001 2002 3001	73215000	11550-52 JOSEPH CASAVANT					1080								
		20 331 202 3750 10287 3,84000													
		10303													
4201 4601		MR CONSTANTINOS MIMIS, RESTAURATEUR 11552 JOSEPH CASAVANT H3M 2C1				1A	1								
7001		VICTOR DORE													
1001	73215100	11480-62 JOSEPH CASAVANT					1080								
		MICROFICHE 124 H-01													

CODE	COMPTE	EMPLACEMENT - NOM PROFESSION. RÉSIDENCE						CATEGORIE BÂTIMENT	SCOLAIRE	VALEUR EN DOLLARS			MUNICIPAL	REMARQUES			
		DIV. DAG	CADASTRE	SUBDIVISION	FRONT	PROFONDEUR	SUPERFICIE			TERR.	BÂTISSE	TOTAL					
2002 2002	73215100	20	331	90-1	4414 4900	8806 IRR	4,68300										
3001								2B	1	2B1	29700	104400	134100	T	R	I	
4201 4201 4202		M GERALD BOUCHARD 11480 Joseph Casavant H3M 287 4156 ACRES - PIERREFONDS H4N 315 MME CAROLLE GAGNON						IF ZF	2 2								
1001	73215200	11460-62 JOSEPH CASAVANT															
2002		20	331	90-2	4300	8806	3,78700										
3001								2B	1	2B1	24000	106500	130500	T	R	I	
4201 4601 4202 4602		M PIERRE IPEKIAN, IMPRIMEUR 11460 JOSEPH CASAVANT H3M 287 MME PIERRE IPEKIAN (LOUISA KARDASHIAN) 11460 JOSEPH CASAVANT H3M 287						IF ZF	1 1								
1001	73215300	11440-42 JOSEPH CASAVANT															
2002 2004 2999		20	331	91-1 90-3	3764 336	8806 8806	3,031500 29600 3,61100										
3001								2B	1	2B1	22900	100200	123100	T	R	I	
4201 4601		M IBRAHIM NUNA 11440 JOSEPH CASAVANT H3M 287						IF	1								
1001	73215400	11420-22 JOSEPH CASAVANT															
2002 3001	A174721 20-08-86	20	331	91-2	4100	8806	3,61000										
3001								2B	1	2B1	22900	100200	123100	T	R	I	
4201 4601		MME HELEN PSARADELLIS (HELEN GIOULPEGIAZIS) 10372 MARCELIN WILSON H4N 2X3						5	1								
		VERSO															
1001	73215500	11400-02 JOSEPH CASAVANT															
2002 2004 2999		20	331	91-3 91-4	4300 100	8806 8806	3,78700 8900 3,67500										
3001								2B	1	2B1	24500	106200	130700	T	R	I	
4201 4601		MISS LUCIA OHANESSIAN-LUCIE OHANESSIAN 11400 JOSEPH CASAVANT H3M 287						3A	1								
		MICROFICHE 124 I-01															

73215400.

1AE1

4201 Mrs Theodor Drakopoulos

4601 11572 de Pontrecault H3M 1Z8.

2AE1

4202 Mrs Stavroula Sebegetis

1AE1

4203 Mrs Vasiliki Kifonas

4603 11845 de Pontrecault H3M 2A2.

CERT.	BY	405.
10/10/10	10/10/10	10/10/10

RELEVÉ D'ÉVALUATION

CODE	COMPTÉ	EMPLACEMENT - NOM, PROFESSION, RÉSIDENCE						CATEGORIE BÂTIMENT	VALEUR EN DOLLARS			MUNICIPAL	REMARQUES	
		DIV. CAD.	CADASTRE	SUBDIVISION	FRONT	PROFONDEUR	SUPERFICIE		SCOLAIRE	TERRAIN	BÂTISSE			TOTAL
1001	73215600	11382-80	JOSEPH CASAVANT					08A						
2002		20 331	92-1	1964	8806	1,73000								
2009		20 331	P91-4	2236	8806	1,96900								
2999						3,69900								
3001							28	1	2B1	23400	106500	129900	T R I	
4201		M ROMAIN DUCASSE, CHIMISTE					IF	1						
4601		11380 JOSEPH CASAVANT H3M 287												
4202		MME ROMAIN DUCASSE (TERESA ATTALLAH)					MF	1						
4602		11380 JOSEPH CASAVANT H3M 287												
1001	73215700	11360-62	JOSEPH CASAVANT					08A						
2002		20 331	92-2	4100	8806	3,61000								
3001							28	1	2B1	22900	107600	130500	T R I	
4201		M SAMIR HANNOUSH					IF	1						
4601		11360 JOSEPH CASAVANT H3M 287												
4202		MME GEORGETTE HADDAD					MF	1						
1001	73215800	11340-42	JOSEPH CASAVANT					08A						
2002		20 331	92-3	4100	8806	3,61000								
3001							28	1	2B1	22900	107600	130500	T R I	
4202		MRS ELIAS NASRI (KHATOUN YAMINE RIZCO)					BA	1						
4602		11342 JOSEPH CASAVANT H3M 287												
1001	73215900	11320-22	JOSEPH CASAVANT					08A						
2002		20 331	92-4	4100	8806	3,61000								
3001							20	1	2B1	22900	114100	137000	T R I	
4201		MR LEONIDAS STATHAKOS, RESTAURATEUR					1A	1						
4601		11320 JOSEPH CASAVANT H3M 287												
4202		MRS LEONIDAS STATHAKOS (KATERINI STATHOULIS)					2A	1						
4602		11320 JOSEPH CASAVANT H3M 287												
1001	73216000	11310-12	JOSEPH CASAVANT					08A						
2002		20 331	93-1	3864	8806	3,40300								
2004		20 331	92-5	236	8806	20800								
2999						3,61100								
3001							28	1	2B1	22900	107600	130500	T R I	

CODE	COMPTÉ	EMPLACEMENT - NOM, PROFESSION, RÉSIDENCE						CATEGORIE RÉGLEMENT	SCOLAIRE		VALEUR EN DOLLARS			MUNICIPAL *	REMARQUES
		DIV. CAD.	CADASTRE	SUBDIVISION	FRONT	PROFONDEUR	SUPERFICIE I		TERR.	P. C.	TERRAIN	BÂTISSE	TOTAL		
4211 4611	73216000	MRS CHRISTOS TSALAFOS (GEORGIA TSIGOS) 11312 JOSEPH CASAVANT H3M 287						5A							
1001	73216100	11300-C2 JOSEPH CASAVANT						108)							
2002		20 331	93-2		4300	8806									
3001								2C	1 2B1	24100	112900	137000	T R I		
4211 4611		ALCIDE ZAKAIB 11300 JOSEPH CASAVANT H3M 287						1F							
1001	73216200	11280-82 JOSEPH CASAVANT						108)							
2002		20 331	93-3		4300	8806									
3001								2B	1 2B1	24000	106500	130500	T R I		
4201 4601		MRS ROUPEN-ROBERT ARSEYER (MELINE DERBEKYAN) 11647 JOSEPH CASAVANT H3M 289						2A							
1001	73216300	11260-62 JOSEPH CASAVANT						108)							
2002		20 331	93-4		2036	8806									
2004		20 331	94-1		2064	8806									
2999															
3001								2B	1 2B1	22900	107600	130500	T R I		
4201 4601		MRS CHAKE TCHALEKIAN (CHAKE BEDROSSIAN) 11260 JOSEPH CASAVANT H3M 287						5A							
1001	73216400	11240-42 JOSEPH CASAVANT						108)							
2002		20 331	94-2		4100	8806									
3001								2B	1 2B1	22900	107600	130500	T R I		
4204 4604		MR JACOB KRAJDEN, OPERATOR 11242 JOSEPH CASAVANT H3M 287						1A							
1001	73216500	11250-32 JOSEPH CASAVANT						108)							
2002		20 331	94-3		4300	8806									
3001								2B	1 2B1	24000	106500	130500	T R I		

CODE	COMPTE	EMPLACEMENT - NOM, PROFESSION, RÉSIDENCE						CATEGORIE BÂTIMENT	SCOLAIRE		VALEUR EN DOLLARS			MUNICIPAL *	REMARQUES
		DIV. CAD.	CADASTRE	SUBDIVISION	FRONT	PROFONDEUR	SUPERFICIE		TERR. P. C.	TERRAIN	BÂTIMISE	TOTAL			
4211 4511 4212 4612	73216500	M MICHAEL AWADA, AVOCAT 11230 JOSEPH CASAVANT H3M 287 MME MICHAEL AWADA (CHERYL SANDRA ZAKAIB) 11230 JOSEPH CASAVANT H3M 287					1F 2F								
1001	73216600	11210-12 JOSEPH CASAVANT					08								
2002 2002		20 331 94-4		6231 4036	9075 8806	4,52100									
3001							28	1	281	28600	100900	129500	T R I		
4201 4601		MME JOSEPHINE MAZUREK 11212 JOSEPH CASAVANT H3M 287					3								
7001 7002 7003 7004 7005		TERRAIN 331-83 VOIR 73206700 CHARLES GILL 11030-32 JOSEPH CASAVANT VOIR 2610 PL JOSEPH CASAVANT PL JOSEPH CASAVANT 10890-92 JOSEPH CASAVANT VOIR 2644 PL JOSEPH CASAVANT													
1001	73216700	10850-54 JOSEPH CASAVANT					08								
2002 2002		20 331 233		5600 3550	9089 11718	4,94100									
3001							20	1	281	20700	105400	126100	T R I		
4201 4601		MRS STEVE BOUCHOUTSOS (KATHY MOUDROUKAS) 10850 JOSEPH CASAVANT H3M 285					2A								
1001	73216800	10840-44 JOSEPH CASAVANT					08								
2002 2002		20 331 234		10350	13810 9089	4,78000									
3001							20	1	281	22700	104200	126900	T R I		
4212 4612		MR ANDY DJEVANIROJIAN, GARAGIST 10844 JOSEPH CASAVANT H3M 285					1A								
7001 7002 7003		AV ALFRED LALIBERTE DEBUT DE BOHLE PL BOHLE													
1001	73216900	2415-25 PL BOHLE					05								
2002 2002		9-15958a 12-2-86.		5000 5006	9240 8994	4,55900									
3001							20	1	281	28900	107500	136400	T R I		
		MICROFICHE 124 L-01													

CODE	COMPTÉ	EMPLACEMENT - NOM, PROFESSION, RÉSIDENCE						CATEGORIE BÂTIMENT	SCOLAIRE			VALEUR EN DOLLARS			MUNICIPAL	REMARQUES	
		DIV. CAD.	CADASTRE	SUBDIVISION	FRONT	PROFONDEUR	SUPERFICIE		TERR. P.C.	TERRAIN	BÂTISSE	TOTAL					
4212 4612 4213 4613	73216900	M GERMAIN CAMPEAU, SURINTENDANT 2425 PL BOHLE H3M 2C8 MME GERMAIN CAMPEAU (YVETTE BERTRAND) 2425 PL BOHLE H3M 2C8						1F 1F									
1001	73217000	2445-49 PLACE BOHLE															
2002 2602		20 326 97			3750 3755	8994 8809	3,33800										
3001									2C	1 2B1	21100	72200	93300	T R 1			
4201 4601 4202 4602		MME HELENE THEORET-LEGAULT 1/3 2445 PL BOHLE H3M 2C8 MME CATHERINE LEGAULT 2/3 2445 PL BOHLE H3M 2C8						3F 3F									
1001	73217100	2455-59 PLACE BOHLE															
2002 2602		A-160065 19.02.86			3750 5160	8809 8701	3,87300										
3001									2C	1 2B1	24500	73800	98300	T R 1			
4201 4601		MME FRANCOISE DESMARTEAUX 2459 PL BOHLE H3M 2C8						3F									
1001	73217200	2479-75 PLACE BOHLE															
2002 2602					2250 IRR	8701 10248	6,33800										
3001									2C	1 2B1	32900	79600	112500	T R 1			
4201 4601 4202 4602		M PANAGIOTIS KALIMERIS 2475 PL BOHLE H3M 2C8 MME PANAGIOTIS KALIMERIS (TASIA DEMPOULOS) 2475 PL BOHLE H3M 2C8						1F 2F									
1001	73217300	2465-89 PL BOHLE															
2002 2602					IRR 8892	10248 10122	5,22600										
3001									2C	1 2B1	29300	72000	101300	T R 1			
4204 4604		M OVILA BOURASSA, INSTITUTEUR 2489 PL BOHLE H3M 2C8						1F									
1001	73217400	2505 PL BOHLE															
		MICROFICHE 124 M-D1															

73217100

ANNULE

IFI1

4201 No Richard Belin
4601 602 Prospect CHW284

3/11

4202 Mlle Louise Koffler

CERT.	EFF.	355
19/08/85	5/9/85	

73217100

4201 N. Shee Duck Gee

4601 10321 D'Arville

IFI1

3/11

CERT.	EFF.	
23/4/85	19/3/85	377

4202 Mlle Mc Dow Mah

73216900 ANNULE

C.F.M.I

4201 Investissements Excellence Inc.

4601 2226 St. Henri Barasac

#100 H2B LT3

CERT.	EFF.	303
13/10/85	2/10/85	

73216900

IFI2

4201 M. Dimitri Mambric

4601 750 Eastvale Dr. Ontario K1J 6Z6
F1222#53424/13/81

3/12

4202 Mlle Irene Skyllas

CERT.	EFF.	325
04/86	12/2/86	

CODE	COMPTÉ	EMPLACEMENT - NOM, PROFESSION, RÉSIDENCE						CATEGORIE BÂTIMENT	VALEUR EN DOLLARS			MUNICIPAL	REMARQUES		
		DIV. CAD.	CADASTRE	SUBDIVISION	FRONT	PROFONDEUR	SUPERFICIE		TERR.	BÂTISSE	TOTAL				
2502 2502	73217400	20	328	101	3750 IRR	10122 10871	3,94800								
3001								2C	1	2B1	24200	81600	105800	T R I	
4204 4604		MME GILLES PICHE (MIREILLE GUINOND) 2505 PL BOHLE H3M 2C8						SF	C1						
1001	73217500	2515-19 PLACE BOHLE													
2002 2002		20	328	102	3697 3822	10871 11598	4,21000								
3001								2C	1	2B1	24900	84000	108900	T R I	
4204 4604		M ROBERT DE GAGNE, INGENIEUR 2519 PL BOHLE H3M 2C8						SF	1						
1001	73217600	2535-39 PLACE BOHLE													
2002 2002		20	330	118	IRR 3870	11386 10000	4,23700								
3001								2C	1	2B1	25700	76500	102200	T R I	
4204 4604		MME VINCENT FREZZA (VICTOIRE BINDA) 2535 PL BOHLE H3M 2C8						SF	1						
1001	73217700	2545-49 PL BOHLE													
2002 2002		20	330	117	3983 3870	10000	3,92700								
3001								2C	1	2B1	24900	83000	107900	T R I	
4204 4604		MME ALPHONSE BURLA (YVETTE BINDA) 2545 PL BOHLE H3M 2C8						SF	1						
7001 7002 7003		BOHLE DEBUT DE POUTRINCOURT AV DE CHARLES GILL													
1001	73217750	11209-05 AV DE POUTRINCOURT													
2002 2502		20	331	180	3995 3252	9000 IRR	3,82700								
3001								2C	1	2B1	24200	97100	121300	T R I	

CODE	COMPTÉ	EMPLACEMENT - NOM, PROFESSION, RÉSIDENCE					CATEGORIE BÂTIMENT	SCOLAIRE		VALEUR EN DOLLARS			MUNICIPAL	REMARQUES	
		DIV. CAD.	CADASTRE	SUBDIVISION	FRONT	PROFONDEUR		SUPERFICIE	TERR.	P. C.	TERRAIN	BÂTISSE			TOTAL
4204 4604 4207	73217750	M													
							IF	1							
							IF	1							
1001	73217800														
2002			20 331	179		3750	9000								
3001															
4211 4611		M													
1001	73217900														
2002			20 331	178		3750	9000								
3001															
4204 4604		M													
1001	73218000														
2002			20 331	177		3750	9000								
3001															
4204 4604		M													
1001	73218100														
2002			20 331	176		3750	9000								
3001															
4212 4612 4213 4613		M													
1001	73218200														
2002			20 331	175		3750	9000								
3001															

COTE	COMPTÉ	EMPLACEMENT - NOM, PROFESSION, RÉSIDENCE						CATEGORIE BÂTIMENT	SCOLAIRE		VALEUR EN DOLLARS			MUNICIPAL	REMARQUES	
		DIV. CAD.	CADASTRE	SURVEILLANCE	FRONT	PROFONDEUR	SUPERFICIE		TERR. P. C.	TERRAIN	BÂTISSE	TOTAL				
4207 4607	73212200	MRS PANAGIOTIS PETER KAROUNIS (ANNA GERAKOUDIS) 11329 AV DE POUTRINCOURT H3M 1Z6						2A								
1001	73215300	11329-25 AVE DE POUTRINCOURT														
2002		20 331	174		3750	9000										
3001								2C	1	2B1	21300	100600	121900	T R 1		
4201 4601		MR VASSILIOS BILL KALIANIOTIS 11329 AV DE POUTRINCOURT H3M 1Z6						1A								
4202 4602		MRS VASSILIOS BILL KALIANIOTIS (MARIA DRAGOMANIOTIS) 11329 AV DE POUTRINCOURT H3M 1Z6						2A								
1001	73218400	11347-45 AV DE POUTRINCOURT														
2002		20 331	173		3750	9000										
3001								2B	1	2B1	21300	107700	129000	T R 1		
4201 4601		MRS CONSTANTINOS HATZOPOULOS (PARASKEVI STAMOS) 11347 AV DE POUTRINCOURT H3M 1Z6						3A								
4202		MISS ZOE HATZOPOULOS						3A								
4203		MISS KATHERINE HATZOPOULOS						3A								
4204		MISS DIMITRA HATZOPOULOS						3A								
1001	73218500	11369-65 AV DE POUTRINCOURT														
2002		20 331	P172		3735	9000										
3001								2C	1	2B1	21300	100700	122000	T R 1		
4212 4612		MME HERCULES GITAS (ASSIMOULA STOZIOU) 11365 AV DE POUTRINCOURT H3M 1Z6						5F								
1001	73218600	11379-75 AV DE POUTRINCOURT														
2002		20 331	P171		3735	9000										
2004		20 331	P172		015	9000						1400				
2999												3,37500				
3001								2C	1	2B1	21300	100600	121900	T R 1		
4201 4601		MR EVANGELOS ARCHAKIS 11379 AV DE POUTRINCOURT H3M 1Z6						1A								
4202 4602		MRS EVANGELOS ARCHAKIS (IRINI FALANGERAKI) 11379 AV DE POUTRINCOURT H3M 1Z6						1A								
1001	73218700	11387-65 AV DE POUTRINCOURT														
		MICROFICHE 124 P-01														

CODE	COMPTÉ	EMPLACEMENT - NOM, PROFESSION, RÉSIDENCE						CATEGORIE BÂTIMENT	SCOLAIRE		VALEUR EN DOLLARS			MUNICIPAL	REMARQUES
		DIV. CAD.	CADASTRE	EDDIVISION	FRONT	PROFONDEUR	SUPERFICIE		TERR.	P. C.	TERRAIN	BÂTISSE	TOTAL		
2002 2004 2999	73218700	20 331	P170		3735	9000	3,36100								
		20 331	P171		015	9000	1400								
							3,37500								
3001								20	1	2B1	21300	107700	129000	T R I	
4201 4601 4202 4602			MR KOSTAS GITAS 11365 AV DE POUTRINCOURT		H3M 126			1A							
			MRS KOSTAS GITAS (CATHERINE ROUKOU)					4A							
			11365 AV DE POUTRINCOURT		H3M 126										
1001	73218800		11399-95 AV DE POUTRINCOURT					008							
2002 2004 2999		20 331	P169		3745	9000	3,37000								
		20 331	P170		015	9000	1400								
							3,36400								
3001								2C	1	2B1	21500	100600	122100	T R I	
4201 4601			MRS VREIJ KHUVERDIAN (SARA SHINA)					5A							
			11399 AV DE POUTRINCOURT		H3M 126										
1001	73218900		11417-15 AV DE POUTRINCOURT					008							
2002 2004 2999		20 331	P168		3745	9000	3,37000								
		20 331	P169		005	9000	500								
							3,37500								
3001								2B	1	2B1	21300	91400	112700	T R I	
4201 4601			M CARMINE HANCINI, COMMISS					1F							
			11415 AV DE POUTRINCOURT		H3M 126										
1001	73219000		11429-25 AV DE POUTRINCOURT					008							
2002 2004 2999		20 331	P167		3750	9000	3,37500								
		20 331	P168		005	9000	500								
							3,38000								
3001								2C	1	2B1	21300	100600	121900	T R I	
4211 4611			M KYRIAKOS MICHELAKIS, MECANICIEN					1F							
			11429 AV DE POUTRINCOURT		H3M 126										
1001	73219100		11447-45 AV DE POUTRINCOURT					008							
2002		20 331	P166		3750	9000	3,37500								
3001								2B	1	2B1	21300	107700	129000	T R I	

CERT.	EFF.	330
2/5/86	11/86	

CODE	COMPTÉ	EMPLACEMENT - NOM, PROFESSION, RÉSIDENCE						CATEGORIE D'IMMEUBLE	SCOLAIRE	VALEUR EN DOLLARS			REMARQUES	
		PARCÉLLE	CADASTRE	SUBDIVISION	FRONT	PROFONDEUR	SUPERFICIE			TERRAIN	BATISSE	TOTAL		
4204 4404	73219100	M SAM ACHIMOV, TECHNICIEN 11445 AV DE POUTRINCOURT H3M 1Z6						IF						
1001	73219200	11459-55 AV DE POUTRINCOURT						(08)						
2002		20 331 165			3750	9000						3,37500		
3001								2C	1 2B1	21300	100600	121900	T R 1	
4201 4401		M KEVORK SOZKES, BIJOUTIER 11455 AV DE POUTRINCOURT H3M 1Z6						IF						
1001	73219300	11477-75 AV DE POUTRINCOURT						(08)						
2002		20 331 164			3750	9000						3,37500		
3001								2B	1 2B1	21300	107700	129000	T R 1	
4211 4411		MR KHACHADOUR ALEXANIAN, BUSINESSMAN 11475 AV DE POUTRINCOURT H3M 1Z6						1A						
4212 4412		MRS ZETRAG ALEXANIAN (NEEARTH GELAGYAN) 7635 AV QUERBES H3M 2B7						8A						
1001 1002	73219400	11485 AV DE POUTRINCOURT 2690-92 VICTOR DORE						(08)						
2002		20 331 163			3750	9275						4,38400		
2002					5993	9000								
3001								2C	1 2B1	27800	96700	124500	T R 1	
4204 4404		MRS JOSEPH STEINWALD (SEAMA LINETSKY) 11485 DE POUTRINCOURT H3M 1Z6						5A						
7001		VICTOR DORE												
1001	73219600	11589-85 AV DE POUTRINCOURT						(08)						
2002		11 2 202			4303	7303						3,12600		
2002						7273								
3001								2C	1 2B1	19900	102100	122000	T R 1	
4201 4401		MR PERIKLIS PHILIPPOPOULOS 11585 AV DE POUTRINCOURT H3M 1Z9						1A						
4202 4402		MRS MARIA KARAGLANI-PHILIPPOPOULOS 11585 AV DE POUTRINCOURT H3M 1Z9						2A						
1001	73219700	11599-95 AV DE POUTRINCOURT						(08)						
		MICROFICHE 124 C-02												

BUREAU D'ÉVALUATION

CODE	COMPTÉ	EMPLACEMENT - NOM, PROFESSION, RÉSIDENCE					CATEGORIE BÂTIMENT	SCOLAIRE		VALEUR EN DOLLARS			REMARQUES		
		DEPART	CADASTRE	SUBDIVISION	FRONT	PROFONDEUR		SURFACE	TERR P.C.	TERRAIN	BÂTISSE	TOTAL			
2002 2002	73219700	11 2	201		4500	7334 7303	3,29300								
3001								2C	1	2B1	20900	102000	122900	T R 1	
4201 4601		MR THEODORE SINANTIRAKIS, BAKER 11599 AV DE POUTRINCOURT H3M 1Z9					1A	1							
7001		BENJAMIN SULTE													
1001	73219800	11607-05 AV DE POUTRINCOURT													
2002 2002		11 2	195		4250	7409 7380	3,14200								
3001								2B	1	2B1	19900	105400	125300	T R 1	
4204 4604		MR SAM WAINSTEIN, OPERATOR 11607 AV DE POUTRINCOURT H3M 2A1					1A	1							
1001	73219900	11627-25 AV DE POUTRINCOURT													
2002 2002		11 2	194		3750	7435 7409	2,78300								
3001								2B	1	2B1	17700	106300	124000	T R 1	
4202 4602		MR THEODOROS PANORYIOS, OPERATOR 11625 DE POUTRINCOURT H3M 2A1					1A	1							
1001	73220000	11659-55 AV DE POUTRINCOURT													
2002 2004 2004 2999		11 2	P192		073	7461 7461 7435	2,62000								
3001								2C	1	2B1	17900	99400	117300	T R 1	
4211 4611		MR ARTHUR SIMONIAN, EXECUTIVE 11655 AV DE POUTRINCOURT H3M 2A1					1A	1							
1001	73220100	11679-75 AV DE POUTRINCOURT													
2002 2002		11 2	P192		4174 4117	7490 7461	3,09500								
3001								2C	1	2B1	19700	97700	117400	T R 1	

SERVICE D'ÉVALUATION

CODE	COMPTE	EMPLACEMENT - NOM, PROFESSION, RESIDENCE					CATEGORIE BÂTIMENT	SCOLAIRE		VALEUR EN DOLLARS			MUNICIPAL	REMARQUES	
		DIV. CAD.	CADASTRE	SUBDIVISION	FRONT	PROFONDEUR		SUPERFICIE	TERR. P. C.	TERRAIN	BÂTISSE	TOTAL			
4202 4602 4203 4603	73220100	M MICHAEL XANTHAKOS, OPERATOR 11677 AV DE POUTRINCOURT H3M 2A1					1								
7101		SUDEMAINE													
1001 2002 2502	73220200	11751-51A AV DE POUTRINCOURT													
		20 331 240		4193	9000	3,76500									
				4173											
3001							2C	1	2B1	23900	99500	123400	T R 1		
4201 4601		MR GEORGE VEROUTIS, RESTAURATEUR 11751 AV DE POUTRINCOURT H3M 2A2					1A								
1001 2002	73220300	11753A-53 AV DE POUTRINCOURT													
		20 331 239		3800	9000	3,42000									
3001							2C	1	2B1	21700	100900	122100	T R 1		
4204 4604		MR FRANCOIS BENGLE, REPRESENTANT 11753 AV DE POUTRINCOURT H3M 2A2					1F								
1001 2002	73220400	11757-55 AV DE POUTRINCOURT													
		20 331 142		3852	9000	3,46700									
3001							2C	1	2B1	21900	97100	119000	T R 1		
4202 4602		MR JOHN DIMITROPOULOS 11757 AV DE POUTRINCOURT H3M 2A2					1A								
1001 2002	73220500	11761-59 AV DE POUTRINCOURT													
		20 331 143		3852	9000	3,46700									
3001							2C	1	2B1	21900	97100	119000	T R 1		
4201 4601		MR FILIPPO RANIERI 11759 AVE DE POUTRINCOURT H3M 2A2					1A								
1001 2002	73220600	11765-63 AV DE POUTRINCOURT													
		20 331 144		3852	9000	3,46700									
3001							2C	1	2B1	21900	101700	123400	T R 1		

CODE	COMPTÉ	EMPLACEMENT - NOM, PROFESSION, RESIDENCE					CATEGORIE D'IMPLANT	SCOLAIRE		VALEUR EN DOLLARS			MUNICIPAL	REMARQUES
		NO. CAD.	CADASTRE	DIVISION	FRONT	PROFONDEUR		SUPERFICIE	TERR.	BATISSE	TOTAL			
4211 4611	73228600	MR	ARASTASIOS NICOLAIDES, FURRIER				1A							
			11765 AV DE POUTRINCOURT H3M 2A2											
1001 2002 3001	73228700		11769-67 AV DE POUTRINCOURT											
			20 331 145		3652	9000								
4211 4611 4212 4612 4213 4613 4214		MR	SARKIS ZOURKIAN, SUPERVISOR				1A							
			11767 AV DE POUTRINCOURT H3M 2A2											
		MRS	SARKIS ZOURKIAN (SIRVART DJELALIAN)				2A							
			11767 AV DE POUTRINCOURT H3M 2A2											
		MISS	TERESA KIBARIAN				3A							
			11769 AV DE POUTRINCOURT H3M 2A2											
		MR	VARTKES DJELALIAN				1A							
1001 2002 3001	73228800		11773-71 AV DE POUTRINCOURT											
			20 331 146		3652	9000								
4204 4604		MISS	SONIA LENKO				3A							
			11771 AV DE POUTRINCOURT H3M 2A2											
1001 2002 3001	73228900		11777-75 AV DE POUTRINCOURT											
			20 331 147		3652	9000								
4201 4601 4202 4602 4203 4603		M	HARALAMBOS TRIANTOS 1/4				1F							
			11777 DE POUTRINCOURT H3M 2A2											
		M	POTA KOUMERIS 1/4				1F							
			11777 DE POUTRINCOURT H3M 2A2											
		M	PANAGIOTIS TRIANTOS 1/2				1F							
			3750 LINTON #1 H3S 1T4											
1001 2002 3001	73221000		11781-79 AV DE POUTRINCOURT											
			20 331 148		3652	9000								
4202 4602 4203 4603		MR	PETER PETERSON, MERCHANT				1A							
			11781 AV DE POUTRINCOURT H3M 2A2											
		MRS	PETER PETERSON (ANNA KOUKIS)				4A							
			11781 AV DE POUTRINCOURT H3M 2A2											

CODE	COMPTÉ	EMPLACEMENT - NOM PROFESSION, RESIDENCE					CATEGORIE BÂTIMENT	SCOLAIRE		VALEUR EN DOLLARS			MUNICIPAL	REMARQUES	
		DISTRICT	CADASTRE	SUBDIVISION	FRONT	PROFONDEUR		SUPERFICIE	TERR	C	TERRAIN	BATISSE			TOTAL
1001	73221100	11785-83 AV DE POUTRINCOURT					1081								
2002		20	331	149	3852	9000	3,46700								
3001								2B	1	2B1	21900	101700	123600	T R 1	
4201		M BEDROS GUEKGUEZIAN, TECHNICIEN					1								
4401		11783 DE POUTRINCOURT H3M 2A2													
4602		MME BEDROS GUEKGUEZIAN (ELIZABETH SHAKARIAN)					5F								
4607		11785 AV DE POUTRINCOURT H3M 2A2													
1001	73221200	11784-87 AV DE POUTRINCOURT					1081								
2002		20	331	150	3852	9000	3,46700								
3001								2B	1	2B1	21900	103600	125500	T R 1	
4201		MR GEORGES ABDULHASSIH, SALESMAN					1A								
4601		11789 AV DE POUTRINCOURT H3M 2A2													
1001	73221300	11793-91 AV DE POUTRINCOURT					1081								
2002		20	331	151	3852	9000	3,46700								
3001								2B	1	2B1	21900	103600	125500	T R 1	
4201		MR SALIM GEORGES, MANUFACTURER					1A								
4601		11791 AV DE POUTRINCOURT H3M 2A2													
1001	73221400	11795-99 AV DE POUTRINCOURT					1081								
2002		20	331	152	3852	9000	3,46700								
3001								2C	1	2B1	21900	94700	116600	T R 1	
4201		M FERNANDO SPASSATEMPO					1F								
4601		765 LOUVAIN 21 424 122 11795 av de Poutrinccourt H3M 2A2													
4202		MME GIUSEPPINA NARDONE-SPASSATEMPO (E. 1222 #5730 96.6-10-26)					2F								
1001	73221500	11801-03A AV DE POUTRINCOURT					1081								
2002		20	331	153	3852	9000	3,46700								
3001								2C	1	2B1	21900	94700	116600	T R 1	
4201		MRS MARY KITEK-MALOWANY					2A								
4601		11803 AV DE POUTRINCOURT H3M 2A2													
1001	73221600	11807A-05 AV DE POUTRINCOURT					1081								
		MICROFICHE 124 G-52													

CODE	COMPTÉ	EMPLACEMENT - NOM, PROFESSION, RÉSIDENCE						CATEGORIE BÂTIMENT	SCOLAIRE		VALEUR EN DOLLARS			MUNICIPAL *	REMARQUES	
		AV. CAD.	CADASTRE	DIRECTIONS	FRONT	PROFONDEUR	SUPERFICIE		TERR.	P. C.	TERRAIN	BÂTISSE	TOTAL			
2802	73221600	20	331	154	3852	9000	3,46700									
3101								2C	1	2B1	21900	94700	116600	T R I		
4201		M JOSE CANDIDO, ENSEIGNANT 11805 AV DE POUTRINCOURT H3M 2A2						IF								
4201		MME JOSE CANDIDO (MARIA CLOTILDE) 11805 AV DE POUTRINCOURT H3M 2A2						2F								
4202																
1001	73221700	11811A-09 AV DE POUTRINCOURT						1001								
2002		20	331	155	3852	9000	3,46700									
3001								2C	1	2B1	21900	94700	116600	T R I		
4204		M PIERRE GIRDOUX, MARCHAND 11811 AV DE POUTRINCOURT H3M 2A2						IF								
4204																
1001	73221800	11817-13 AV DE POUTRINCOURT						1001								
2002		20	331	156	3852	9000	3,46700									
3001								2C	1	2B1	21900	91700	113600	T R I		
4204		MR JOSEPH ANJACHAK 11813 AV DE POUTRINCOURT H3M 2A2						1A								
4204																
1001	73221900	11823-19 AV DE POUTRINCOURT						1001								
2002		20	331	157	3852	9000	3,46700									
3001								2C	1	2B1	21900	91700	113600	T R I		
4204		MR HENRY ANDREZEJCZAK-ANJACHAK 7829 STUART AV H3M 2R7						1A								
4204																
1001	73222000	11829-25 AV DE POUTRINCOURT						1001								
2002		20	331	158	3852	9000	3,46700									
3001								2C	1	2B1	21900	86100	108000	T R I		
4201		MR SPYRIDON GIATRAS 11825 AV DE POUTRINCOURT H3M 2A2						1A								
4201																
1001	73222100	11835-31 AV DE POUTRINCOURT						1001								
2002		20	331	159	3852	9000	3,46700									
3001								2C	1	2B1	21900	91700	113600	T R I		

CERT.	EFF.	362
12/1/85	29/10/85	

CODE	COMPTÉ	EMPLACEMENT - NOM. PROFESSION. RÉSIDENCE						CATEGORIE BÂTIMENT	SCOLAIRES		VALEUR EN DOLLARS			MUNICIPAL *	REMARQUES
		DIV. CAD.	CANTON	SUBDIVISION	FRONT	PROFONDEUR	SUPERFICIE		TERR. P. C.	TERRAIN	BÂTISSE	TOTAL			
4201 4601 4202 4602	73222100	MR ADAM BIELECKI, MACHINIST 11835 AV DE POUTRINCOURT H3M 2A2					1A								
1001 2002 3001	73222200	11837-41 AV DE POUTRINCOURT 20 331 160 3852 9000 3,46700						2C	1 2B1	21900	94300	116200	T R I		
4212 4612		MRS SLEIMAN FARAH (NAHIA SHATILLA) 11841 AV DE POUTRINCOURT H3M 2A2					8A								
1001 2002 3001	73222300	11847-45 AV DE POUTRINCOURT 20 331 161 4100 9000 3,69000						2B	1 2B1	21900	106600	128500	T R I		
4201 4601 7001 7002 7003 7004		MME VASSILIKI KOFINAS-MAVORKOLAS 11847 DE POUTRINCOURT H3M 2A2 DE LOUISBOURG TERRASSE DE LOUISBOURG SALABERRY RUELLE					2								
1001 2002 2002 3001	73222400	12035-31 AV. DE POUTRINCOURT 20 330 108 6577 7100 3,96800 5434 6569						2C	1 2B1	25100	81300	106400	T R I		
4201 4601		MR ARAM HUNKIARBEYENDIAN, TECHNICIAN 12031 AV DE POUTRINCOURT H3M 2A4					1A								
1001 2002 2002 3001	73222500	12041-37 AV. DE POUTRINCOURT 20 330 109 5983 6568 4,23600 5800 8038						2C	1 2B1	26800	84000	110800	T R I		
4211 4611 4212 4612 7001 7002		M DAN PALANGIO 12037 AV DE POUTRINCOURT H3M 2A4 MME DAN PALANGIO (ANNA ZOLETTI) 12037 AV DE POUTRINCOURT H3M 2A4 CHARNY 12055 AV DE POUTRINCOURT VOIR 2687-85 CHARNY					1F 4F								

CODE	COMPTÉ	EMPLACEMENT - NOM, PROFESSION, RÉSIDENCE						CATEGORIE BÂTIMENT	VALEUR EN DOLLARS			MUNICIPAL	REMARQUES	
		REV. CAD.	CADASTRE	SUBDIVISION	FRONT	PROFONDEUR	SUPERFICIE		TERR.	BÂTISSE	TOTAL			
1001	73222600	12063-67 AV. DE POUTRINCOURT						05						
2002		20	330	90	3800	7827	2,97400							
3001								2C	1	ZB1	18900	83300	102200	T R I
4201		M VICTOR ROSENTHAL						IF						
4601		12067 AV DE POUTRINCOURT H3M 2A7												
1001	73222700	12069-73 AV. DE POUTRINCOURT						05						
2002		20	330	89	3950	7827	3,09200							
3001								2C	1	ZB1	19600	74900	94500	T R I
4201		M HARUTYUN RITICI						IF						
4601		5535 CHAMPAGNEUR #12 H3M 2A2 12069 de Poutincourt H3M 2A7 F1272 # 7246 J.C. 19.9.85												
1001	73222800	12075-79 AV. DE POUTRINCOURT						05						
2002		20	330	88	3950	7827	3,09200							
3001								2C	1	ZB1	19600	76000	95600	T R I
4201		MME KAYVOSK KAYZAK (KRISTINA CHRISTINA MARUSI)						SF						
4601		12075 AV DE POUTRINCOURT H3M 2A7												
1001	73222900	12081-85 AV. DE POUTRINCOURT						05						
2002		20	330	87	4800	7827	3,75700							
3001								2C	1	ZB1	23900	81300	105200	T R I
4201		M RENE TESSIER, IMPRIMEUR						IF						
4601		12081 AV DE POUTRINCOURT H3M 2A7												
7000		12095 AV DE POUTRINCOURT VOIR 2680-82 VIEL												
7001		VIEL												
1001	73223000	12103-07 AV. DE POUTRINCOURT						05						
2002		20	330	120	4340	7404	3,35800							
2002					4680									
3001								2C	1	ZB1	21300	84200	105500	T R I
4201		M HENRI DIONNE						IF						
4601		12103 AV DE POUTRINCOURT H3M 2A8												
4202		MME HENRI DIONNE (CLAIRE TSUNOKAWA)						SF						
4602		12103 AV DE POUTRINCOURT H3M 2A8												
MICROFICHE 124 J-02														
												PAGE	489	

73222700.

2A12

4201 Mr. Angyza Kiliassian

4601 1410 Terr. Normandie, Canal NW 374

ANNULÉ

CERT.	EFF.	380
16/5/86	11/4/86	

73222700

3F12

4201 mlle Olga Papae Vampelidou

4601 296 Fleet, Bracomfield HAW 2K9

CERT.	EFF.	393
30/8/86	26/8/86	mm

73222900

1F11

4201 M. Boghos Zetoukian

4601 12081 de Lorrainecourt H3M 2A7

1F11

4202 M. Haral Apharian

CERT.	EFF.	396
29-8-86	30-6-86	1

RELEVÉ D'ÉVALUATION

CASE	COTE	EMPLACEMENT - NOM, PROFESSION, RÉSIDENCE						CATEGORIE D'IMMEUBLE	SOLICITAIRE		VALEUR EN DOLLARS			MUNICIPAL *	REMARQUES	
		QUARTIER	INDUSTRIE	SUBDIVISION	FRONT	PROFONDEUR	SUPERFICIE		TERR P. C.	TERRAIN	BÂTISSE	TOTAL				
1001	73223100	12109-13 AV. DE POUTRINCOURT						05)								
2002		20	330	121	3850	7404	2,85200									
2002						7409										
3001								20	1 281	18000	85300	103300	T R I			
4204		MME LIBERO MATIOLI (LUCILLE DECARY) 12113 AV DE POUTRINCOURT H3M 2A8						5F	1							
4604																
1001	73223200	12117-21 AV. DE POUTRINCOURT						05)								
2002		20	330	55	6200	7409	4,59600									
2002						7416										
3001								20	1 281	29200	90800	120000	T R I			
4202		M ARMANDO PETRECCIA 12121 AV DE POUTRINCOURT H3M 2A8						1F	1							
4602																
4203		MME ARMANDO PETRECCIA (ANITA TORTOLANO) 12121 AV DE POUTRINCOURT H3M 2A8						2F	1							
4603																
1001	73223300	12125 AV DE POUTRINCOURT						05)								
2002		20	330	56	3750	7416	2,78200									
2002						7421										
3001								20	1 281	17700	79400	97100	T R I			
4201		MELLE JEANNINE LEBOEUF 12125 DE POUTRINCOURT H3M 2A8						3F	1							
4601																
4202		MELLE LOUISE LEBOEUF 10422 GARNIER H2C 3C3						3F	1							
4602																
4203		M GUY LEBOEUF 8629 AV HENRI JULIEN H2P 2J6						1F	1							
4603																
1001	73223400	12131-35 AV DE POUTRINCOURT						05)								
2002		20	330	57	3750	7421	2,78400									
2002						7426										
3001								20	1 281	17700	79400	97100	T R I			
4211		M J DENIS BOYER, ENTREPRENEUR 12135 AV DE POUTRINCOURT H3M 2A8						1F	1							
4611																
1001	73223500	12137-41 AV. DE POUTRINCOURT						05)								
2002		20	330	58	3750	7426	2,78500									
2002						7430										
3001								20	1 281	17700	79400	97100	T R I			

CODE	COMPTE	EMPLACEMENT - NOM, PROFESSION, RESIDENCE						CATEGORIE BAYMENT	SCOLAIRE		VALEUR EN DOLLARS			MUNICIPAL	REMARQUES	
		D.L. CAD.	CADASTRE	SUBDIVISION	FRONT	PROFONDEUR	SUPERFICIE		TERR.	P.C.	TERRAIN	SATISSE	TOTAL			
4211 4811	73223500	MR MICHAEL MIGOUDIS, FURRIER 12137 AV DE POUTRINCOURT H3M 2A8						JA								
1001	73223600	12143-47 AV. DE POUTRINCOURT														
2002 2002		20	330	59	3750	7430 7435					2,78700					
3001								2C	1	2B1	17700	79400	97100	T R I		
4205 4805		MME DENIS BARBEAU (FRANCINE FOREST) 12147 AV DE POUTRINCOURT H3M 2A8						BF								
1001	73223700	12151-55 AV. DE POUTRINCOURT														
2002 2002		20	330	60	3750	7435 7440					2,78900					
3001								2C	1	2B1	17700	79400	97100	T R I		
4204 4804		M JEAN PAUL GUINDON, CAPT DE POLICE 12151 AV DE POUTRINCOURT H3M 2A8						BF								
1001	73223800	12157-61 AV. DE POUTRINCOURT														
2002 2002		20	330	61	3750	7440 7444					2,79100					
3001								2C	1	2B1	17700	82300	100000	T R I		
4204 4604 4207 4607		MME MARTHE LAPIERRE 12161 AV DE POUTRINCOURT H3M 2A8 MME FRANCOISE LAPIERRE 12161 AV DE POUTRINCOURT H3M 2A8						3F 5F								
1001	73223900	12163-67 AV. DE POUTRINCOURT														
2002 2002		20	330	62	3750	7444 7449					2,79200					
3001								2C	1	2B1	17700	67000	84700	T R I		
4204 4604		MME GAETAN DELLA PENNA (QUINTA LUCERTINI) 12163 AV DE POUTRINCOURT H3M 2A8						5F								
1001	73224000	12169-73 AV. DE POUTRINCOURT														
2002 2002		20	330	63	3750	7449 7454					2,79400					

CODE	COMPTÉ	EMPLACEMENT - NOM, PROFESSION, RÉSIDENCE						CATEGORIE BÂTIMENT	SCOLAIRE		VALEUR EN DOLLARS			MUNICIPAL *	REMARQUES	
		DIV. CAD.	CADASTRE	SUBDIVISION	FRONT	PROFONDEUR	SUPERFICIE		TERR.	P.C.	TERRAIN	BÂTISSE	TOTAL			
3001	73224000							ZC	1	2B1	17800	83000	100800	T R I		
4201		MR PETER TZOVANIS, RESTAURATEUR						1A	1							
4601		12173 AV DE POUTRINCOURT H3M 2A8														
4202		MRS PETER TZOVANIS (TASIA HAKRIS)						2A	1							
4602		12173 AV DE POUTRINCOURT H3M 2A8														
1001	73224100	12175 AV. DE POUTRINCOURT														
2002		20	330	64		3750	7454					2,79600				
2002							7459									
3001								ZC	1	2B1	17800	77500	95300	T R I		
4201		MR ANTRANIG ANTO OHANIAN						1A	1							
4601		12175 AV DE POUTRINCOURT #1 H3M 2A8														
4202		MRS ALISE SEVAN-OHANIAN						2A	1							
4602		12175 AV DE POUTRINCOURT #1 H3M 2A8														
1001	73224200	12177 AV DE POUTRINCOURT														
2002		20	330	65		3750	7459					2,79900				
2002							7463									
3001								ZC	1	2B1	17800	75700	93500	T R I		
4212		MR UGO PECILE, PLATRIER						1F	1							
4612		12177 AV DE POUTRINCOURT H3M 2A8														
4213		MME UGO PECILE (GIUSEPPINA VENUTO)						1F	1							
4613		12177 AV DE POUTRINCOURT H3M 2A8														
1001	73224300	12185 AV DE POUTRINCOURT														
2002		20	330	66		3750	7463					2,50000				
2002							7468									
3001								ZC	1	2B1	17800	80500	98300	T R I		
4201		MR VASILE TEGA						1F	1							
4601		12185 AV DE POUTRINCOURT H3M 2A8														
1001	73224400	12187 AV DE POUTRINCOURT														
2002		20	330	67		3750	7468					2,80100				
2002							7473									
3001								ZC	1	2B1	17800	75700	93500	T R I		
4201		MR GARABED KALFAYAN						1F	1							
4601		12187 AV DE POUTRINCOURT #1 H3M 2A8														

VERSO

73224300

IFI1

4201 M. Agan Haw Sum

4601 6672 av. Lévesque HK 158
12185 De Pontreueuit R3M 208

3FI1

4202 Mlle Tak Lee Chan

F.1222 # 5531 Q00 23786

CERT.	EFF.	380.
14/5/86	17/3/86	

F.1222 # 5531 Q00 23786

F.1222 # 5531 Q00 23786

F.1222 # 5531 Q00 23786

F.1222 # 5531 Q00 23786

F.1222 # 5531 Q00 23786

F.1222 # 5531 Q00 23786

F.1222 # 5531 Q00 23786

F.1222 # 5531 Q00 23786

F.1222 # 5531 Q00 23786

F.1222 # 5531 Q00 23786

F.1222 # 5531 Q00 23786

F.1222 # 5531 Q00 23786

F.1222 # 5531 Q00 23786

F.1222 # 5531 Q00 23786

SERVICE D'ÉVALUATION

CODE	COMPTÉ	EMPLACEMENT - NOM, PROFESSION, RÉSIDENCE						CATEGORIE BÂTIMENT	SCOLAIRE		VALEUR EN DOLLARS			MUNICIPAL	REMARQUES
		ON CAD	CADASTRE	SUBDIVISION	FRONT	PROFONDEUR	SUPERFICIE		TERR S. C.	TERRAIN	BÂTISSE	TOTAL			
4202 4602	73224400	MME GARABED KALFAYAN (MARIAM SEMERDJIAN) 12197 DE POUTRINCOURT #1 H3M 2A8						ZF	1						
1501	73224500	12195 AV DE POUTRINCOURT													
2002 2002		20 330 68		3750	7473 7477	2,80300									
3001								ZC	1 2B1	17800	75700	93500	T R I		
4204 4604		MR STEVE KOZINSKI, LAYOUT MAN 12195 AV DE POUTRINCOURT H3M 2A8						IA	1						
1001	73224600	12205 AV DE POUTRINCOURT													
2002 2002		20 330 69		3750	7477 7481	2,80500									
3001								ZC	1 2B1	17800	75700	93500	T R I		
4201 4601		M J ROBERT BOND, DIRECTEUR 12205 AV DE POUTRINCOURT H3M 2A8						IF	1						
1001	73224800	12211 AV DE POUTRINCOURT													
2002 2002		A-175206 27-09-86	20 330 70		3750	7481 7487	2,80600								
3001		A-180529 10-11-86						ZC	1 2B1	17800	75700	93500	T R I		
4201 4601		M ARA SHANLYAN 2581 TERR DE LOUISBOURG H3M 1L6						IF	1						
4202 4602		M GARO MINASSIAN 1160 ST MATHIEU #1909 H3M 2P4						IF	1						
4203 4603		M DIKRAN EKHEKJIAN 325 CH COTE VERTU #193 V ST LAURENT H3M 1E4						IF	2						
1001	73224900	12215 AV DE POUTRINCOURT													
2002 2002		20 330 71		3750	7487 7491	2,80800									
3001								ZC	1 2B1	17800	78900	96700	T R I		
4202 4602		M VARTAN VANLIAN 3457 AV QUÉBEC H3N 2C6						IF	1						
1001	73225000	12219 AV DE POUTRINCOURT													

VERSO

73224800.

1F12

4201 M. Selgard Elias
4601 814 Pl. de Chamont, level H4N 5V8

1F11

4202 M. Jean Louis Petron
4602 10630 Pl. de l'Acadie #12 H4N 1A2

2F11

4203 Mme. Crucita Cozeri

ANNULÉ

CERT	EFF	105
27/1/81	27/8/81	96

73224800.

1F11

4201 M. Vincenzo Pastena
4601 12407 Notre-Dame des Anges H4S 2E3

2F11

4202 Mme. Diana Carmier

CERT	EFF	29
27/1/81	27/8/81	96

CODE	COMPTÉ	EMPLACEMENT - NOM, PROFESSION, RÉSIDENCE					CATEGORIE BÂTIMENT	SCOLAIRE		VALEUR EN DOLLARS			MUNICIPAL	REMARQUES		
		DIV. CAD.	CADASTRE	SUBDIVISION	FRONT	PROFONDEUR		SUPERFICIE	TERR. P.C.	TERRAIN	BÂTISSE	TOTAL				
2002 2502	73225300	20 330	72		3750	7491 7496	2,81000									
3001								2C	1 2B1	17800	81900	99700	T R I			
4201 4601		MME PAUL GHALSOUMI (ANNE ANTOINETTE FONTAINE) 12219 AV DE POUTRINCOURT #1 H3M 2A8														
1001	73225100	12223 AV DE POUTRINCOURT														
2002 2002	A 170995 02-07 86	20 330	73		3750	7496 7500	2,81200									
3001								2C	2 2B1	17800	77400	95200	T R I			
4201 4601		INVESTISSEMENTS EXCELLENCE LTEE 2224 BL HENRI BOURASSA E #100 H2B 1Y1														
1001	73225200	12227 AV DE POUTRINCOURT														
2002 2002		20 330	74		3750	7500 7505	2,81300									
3001								2C	1 2B1	17800	76900	94700	T R I			
4201 4601		M ANDRE KEFALLINOS 12227 AV DE POUTRINCOURT #1 H3M 2A8														
4202 4602		MME ANDRE KEFALLINOS (OLGA MAROUDAS) 12227 AV DE POUTRINCOURT #1 H3M 2A8														
1001	73225300	12231 AV DE POUTRINCOURT														
2002 2002		20 330	75		3750	7505 7510	2,81500									
3001								2C	1 2B1	17800	77400	95200	T R I			
4202 4602		MR DIMITRIOS VATISTAS 12231 DE POUTRINCOURT H3M 2A8														
7000 7001		12251-53 AV DE POUTRINCOURT VOIR 2695 BOHLE BOHLE														
1001	73225400	12259-55 AV DE POUTRINCOURT														
2002 2002		20 330	79		3750	10185 10271	3,89600									
3001								2C	1 2B1	24500	73700	98200	T R I			

VERS

73225100

ANNULÉ

3F.1

4201 Nelly Blaise Talbot

4601 13223 av. de Pointe-aux-Lacs H3M 2A8

CERT.	EFF.	
2011/85	25/9/85	359

73225100

1F.2

4201 M. Nicholas Delfino

4601 26111 Modugno, St. Laurent H4R 1Z9

4202 M. George Gouvanhu

4602 4671 av. du Parc #1 H2V 4E4

CERT.	EFF.	
29/8/86	2/9/86	396

CODE	COMPTÉ	EMPLACEMENT - NOM, PROFESSION, RÉSIDENCE						CATEGORIE BÂTIMENT	SCOLAIRE		VALEUR EN DOLLARS			MUNICIPAL	REMARQUES	
		DIVISION CADASTRALE	SUBDIVISION	FRONT	PROFONDEUR	SUPERFICIE	TERR.		P. C.	TERRAIN	BÂTISSE	TOTAL				
4201 4601 4202 4602	73225400	MR CHRISTOS PAPANIKOS 12255 AV DE POUTRINCOURT H3M 2B3						1A								
		MRS CHRISTOS PAPANIKOS (VASILIKI ANTONAKOPOULOS) 12255 AV DE POUTRINCOURT H3M 2B3						2A								
1001 2002 2002	73225500	12265-61 AV. DE POUTRINCOURT														
		20 330	78	3750	10271	3,93000										
				3870	10358											
3001								2C	1 2B1	24600	73500	98100	T R I			
4201 4601 4202 4602		MR ANASTASIOS TSOLAKOS 12265 AV DE POUTRINCOURT H3M 2B3						1A								
		MRS ANASTASIOS TSOLAKOS (HELEN PAPOUTSIS) 12265 AV DE POUTRINCOURT H3M 2B3						2A								
1001 2002 2002	73225600	12267-71 AV DE POUTRINCOURT														
		20 330	142	3870	21794	8,13300										
				3600	21806											
3001								2C	1 2B1	31600	92300	123900	T R I			
4201 4601		MME JACQUES LATULIPPE (VIOLETTE BERNIER) 12267 AV DE POUTRINCOURT H3M 2B3						SF								
1001 2002 2002	73225700	12273-77 AV DE POUTRINCOURT														
		20 330	141	3850	21806	8,40700										
					21868											
3001								2C	1 2B1	32800	92400	125200	T R I			
4204 4604		M ANDRE SAUVE, VOYAGEUR 12277 AV DE POUTRINCOURT H3M 2B3						SF								
1001 2002 2002 2004 2004 2999	73225800	12279-83 AV DE POUTRINCOURT														
		20 330	140	2750	21868	5,91300										
					21930											
		20 330	132-2	1150	10002	1,15000										
					10000											
3001						7,06300										
4203 4603		MME JACQUES BOURDON (GEORGETTE BEAUDOIN) 12279 AV DE POUTRINCOURT H3M 2B3						SF								
								2C	1 2B1	30400	86600	117000	T R I			

CODE	COMPTÉ	EMPLACEMENT - NOM PROFESSION RÉSIDENCE						CATÉGORIE BÂTIMENT	SCOLAIRE		VALEUR EN DOLLARS			MUNICIPAL *	REMARQUES
		DIV. CAD.	CADASTRE	SUBDIVISION	FRONT	PROFONDEUR	SURFACE		TERM P.C.	TERRAIN	BÂTISSE	TOTAL			
1001	73225900	12285-69 AV. DE POUTRINCOURT						057							
2002		20	330	132-1	3850	10000									
3001								20	1	2B1	24400	88900	113300	T R 1	
4204		M JEAN GUY BOILEAU, MEDECIN						1F							
4604		12289 AV DE POUTRINCOURT H3M 2B3													
1001	73226000	12295 AV DE POUTRINCOURT						061							
2002		20	330	P130	5108	11103									
2002					5000	12090									
3001								2A	1	2B1	27200	89700	116900	T R 1	
4201		M OHANNES MOURADIAN, BIJOUTIER						1F							
4601		12295 DE POUTRINCOURT H3M 2B3													
4202		MME OHANNES MOURADIAN (CHANERA DIARBAKILI)						2F							
4602		12295 DE POUTRINCOURT H3M 2B3													
7001		GOUIN													
7002		TRAVERSEZ													
7003		GOUIN													
1001	73226100	12280 AV DE POUTRINCOURT						061							
2002		11	2	7	500	8645									
2004		11	2	8	4020	8000									
2004					5506										
2006		11	2	9	5506	500									
2006					5599										
2999															
3001								2A	1	2B1	23300	62300	85600	T R 1	
4202		M GARABET ABDALIAN, BIJOUTIER						1F							
4602		12280 AV DE POUTRINCOURT H3M 2B2													
1001	73226200	12274 AV DE POUTRINCOURT						061							
2002		11	2	10	4300	8000									
2004		11	2	11	500	8000									
2006		11	2	12	4800	500									
2999															
3001								2A	1	2B1	21000	66600	87600	T R 1	
4001		MR BRONISLAW KEDZIORA						1A							
4601		12274 AV DE POUTRINCOURT H3M 2B2													
4202		MME JANINA OSUCH						3F							
4602		12274 AV DE POUTRINCOURT H3M 2B2													

CODE	COMTE	EMPLACEMENT - NOM, PROFESSION, RÉSIDENCE					CATEGORIE SANTIMENT	SCOLAIRE			VALEUR EN DOLLARS			REMARQUES	
		DIV. CAD	CADASTRE	SUBDIVISION	FRONT	PROFONDEUR		SUPERFICIE	TERR. P C	TERRAIN	BÂTISSE	TOTAL	MUNICIPAL		
1001	73226300	12270 AV DE POUTRINCOURT					1061								
2002		11 2	13		500	8000					90000				
2004		11 2	14		4300	9000					3,44000				
2006		11 2	15		4800	500					24000				
2999											4,08000				
3001							2A	1	2B1	21000	70700	91700	T R 1		
4202		M BERNARD PELLETIER					1F								
4602		12270 AV DE POUTRINCOURT H3M 2B2													
4203		MME BERNARD PELLETIER (LOUISE RIVARD)					2F								
4603		12270 AV DE POUTRINCOURT H3M 2B2													
1001	73226400	12264 AV DE POUTRINCOURT					1061								
2002		11 2	16		4800	8000					3,84000				
2004		11 2	17		4800	500					24000				
2999											4,08000				
3001							2A	1	2B1	21000	69100	90100	T R 1		
4201		M MARCEL MATHIEU					1F								
4601		12264 AV DE POUTRINCOURT H3M 2B2													
1001	73226500	12260 AV DE POUTRINCOURT					1061								
2002		11 2	18		4800	8000					3,84000				
2104		11 2	19		4800	500					24000				
2999											4,08000				
3001							2A	1	2B1	21000	61400	82400	T R 1		
4204		MRS DENIS COLIVAS (HELEN SCLAVOUKAKIS)					5A								
4604		12260 AV DE POUTRINCOURT H3M 2B2													
1001	73226600	12254 AV DE POUTRINCOURT					1061								
2002		11 2	20		4800	8000					3,84000				
2004		11 2	21		4800	500					24000				
2999											4,08000				
3001							2A	1	2B1	21000	57300	78300	T R 1		
4204		M ALBERT SERUBE, INGENIEUR					1F								
4604		12254 AV DE POUTRINCOURT H3M 2B2													
1001	73226700	12250 AV DE POUTRINCOURT					1061								
2002		11 2	22		5976	8000					4,38700				
2602					4992	8060									

7322-6300

IFI

4701 m. Michel Perron

4601 12272 Ave. Des Patriotes H3M 2B2

CERT.	EFF.	362
13/12/45	7/10/45	

CODE	COMPTÉ	EMPLACEMENT - NOM, PROFESSION, RÉSIDENCE						CATEGORIE D'IMMEUBLE	SCOLAIRE		VALEUR EN DOLLARS			MUNICIPAL *	REMARQUES
		DIV. CAD.	CADASTRE	SUBDIVISION	FRONT	PROFONDEUR	SUPERFICIE		TERR. P. C.	TERRAIN	BÂTIMENT	TOTAL			
2004 2304 2999	73226700	11 2	23		4992	500	24800								
					4931										
							4,63500								
3001								2A	1	2B1	23900	87200	111100	T R I	
4204 4604		M RAYMOND HOWETTE						1F	1						
		12250 AV DE POUTRINCOURT H3M 2B2													
7001		BOHLE													
1001	73226800	12242 AV DE POUTRINCOURT						106)							
2002 2004 2999		11 2	38		4900	IRR	5,60100								
		11 2	39		6146	500	30900								
							5,91000								
3001								2A	1	2B1	26200	62200	88400	T R I	
4201 4601 4202		M CHRISTOFORDS XYLAS						1	1						
		12242 AVE DE POUTRINCOURT H3M 2B1													
		MRS AMALIA SPYRATOU-XYLAS						2A	1						
1001	73226900	12236 AV DE POUTRINCOURT						106)							
2002 2004 2006 2999		11 2	40		500	8000	40000								
		11 2	41		4500	8000	3,60000								
		11 2	42		5000	500	25000								
							4,25000								
3001								2A	1	2B1	21900	81200	103100	T R I	
4201 4601 4202 4602		M JEAN CHARLES DUROCHER						1F	1						
		12236 AV DE POUTRINCOURT H3M 2B1													
		MME JEAN CHARLES DUROCHER (GENNA MALENFANT)						2F	1						
		12236 AV DE POUTRINCOURT H3M 2B1													
1001	73227000	12220 AV DE POUTRINCOURT						106)							
2002 2004 2006 2999		11 2	43		4500	8000	3,60000								
		11 2	44		5000	500	25000								
		11 2	45		500	8000	40000								
							4,25000								
3001								2A	1	2B1	21900	76100	98000	T R I	
4202 4602		M ANDRE ARCELIN, MEDECIN						1F	1						
		12220 AV DE POUTRINCOURT H3M 2B1													
1001	73227100	12210 AV DE POUTRINCOURT						106)							

73227100

IFI

4201 M. Antoine Jébaro

4601 12210 de LaSalle H3M 2B1

CERT.	EFF.	396
29-86	29-6-86	7

73227200

IFI

4201 M. Jean Tardif

4601 10430 av de L'Ormeau H2B 2G2

IFI

4202 Mme Marie Theres Kassis

CERT.	EFF.	13
19-11-86	2-10-86	1.5

SERVICES D'ÉVALUATION

CODE	COMPTÉ	EMPLACEMENT - NOM, PROFESSION, RÉSIDENCE					CATEGORIE BÂTIMENT	SCOLAIRE		VALEUR EN DOLLARS			MUNICIPAL	REMARQUES
		DIV. CAD.	CADASTRE	SUBDIVISION	FRONT	PROFONDEUR		SUPERFICIE	TERR. P. C.	TERRAIN	BÂTISSE	TOTAL		
4211 4611	73227500	M PIERRE SAINT AMOUR, DIRECTEUR 12160 DE POUTRINCOURT H3M 2A9					1F							
1001	73227600	12150 AVE DE POUTRINCOURT					066)							
2002 2002		11 2 114 5587 7300 IRR 7890				4,19300								
3001							2A	1	2B1	21700	57600	79300	T R I	
4202 4602		MR FARZI DOCTOR, ENGINEER 12150 AV DE POUTRINCOURT H3M 2A9					1A							
1001	73227700	12140 AV DE POUTRINCOURT					066)							
2002 2002		11 2 113 5537 784 5500 7280				4,13600								
3001							2A	1	2B1	21300	65300	86600	T R I	
4211 4611		M VAHRAM ZOBYAN, MEDECIN 12140 AV DE POUTRINCOURT H3M 2A9					1F							
4212 4612		MME VAHRAM ZOBYAN (REINE KOURTDJIOGLOU) 12140 AV DE POUTRINCOURT H3M 2A9					4F							
7001		VIEL												
1001	73227800	12090 AVE DE POUTRINCOURT					066)							
2002		11 2 P97 5186 8500				4,40800								
3001							2A	1	2B1	22700	58800	81500	T R I	
4201 4601		MME GERVAIS MONTMINY (LILIANE DEMERS) 12090 AV DE POUTRINCOURT H3M 2A6					2F							
4202 4602		M GERVAIS MONTMINY 12090 AV DE POUTRINCOURT H3M 2A6					1F							
1001	73227900	12084 AVE DE POUTRINCOURT					066)							
2002		11 2 96 5200 8500				4,42000								
3001							2A	1	2B1	22700	51000	73700	T R I	
4211 4611		M SERGE PRESSEUR, INGÉNIER 12084 AV DE POUTRINCOURT H3M 2A6					1F							
4212 4612		MME SERGE PRESSEUR (GHISLAINE COUTURE) 12084 AV DE POUTRINCOURT H3M 2A6					4F							
1001	73228000	12080 AVE DE POUTRINCOURT					066)							
		MICROFICHE 124 F-03												

CODE	COMPTE	EMPLACEMENT - NOM, PROFESSION, RÉSIDENCE					CATEGORIE BÂTIMENT	SCOLAIRE		VALEUR EN DOLLARS			MUNICIPAL *	REMARQUES	
		DIV. CAD.	CADASTRE	SUBDIVISION	FRONT	PROFONDEUR		SUPERFICIE	TERR. P. C.	TERRAIN	BÂTISSE	TOTAL			
2002	73228000	11 2	95		5200	8500	4,42000								
3001								2A	1	2B1	22700	49500	72200	T R I	
4211		MR DOMENICO PALAZZO, LABORER					2A								
4611		12060 AV DE POUTRINCOURT H3M 2A6													
1001	73228100	12074 AV DE POUTRINCOURT					060								
2002		11 2	94		5200	8500	4,42000								
3001								2A	1	2B1	22700	51000	73700	T R I	
4201		MR GUY PENNANEACH					1F								
4601		12074 AV DE POUTRINCOURT H3M 2A6													
4202		MME SYLVIE CHINTARA-PENNANEACH					2F								
4602		12074 AV DE POUTRINCOURT H3M 2A6													
1001	73228200	12070 AV DE POUTRINCOURT					060								
2002		11 2	93		5200	8500	4,42000								
3001								2A	1	2B1	22700	51000	73700	T R I	
4211		MR HUNG JEN J CHAN					1A								
4611		12070 AV DE POUTRINCOURT H3M 2A6													
1001	73228300	12064 AVE DE POUTRINCOURT					060								
2002		11 2	92		5200	8500	4,42000								
3001								2A	1	2B1	22700	57600	80300	T R I	
4201		MR JOHN E BAICHOO, FOREMAN					1A								
4601		12064 AV DE POUTRINCOURT H3M 2A6													
4202		MME JOHN E BAICHOO (MARIE-CLAIRE MATTE)					2F								
4602		12064 AV DE POUTRINCOURT H3M 2A6													
1001	73228400	12060 AV DE POUTRINCOURT					060								
2002		11 2	91		5200	8500	4,42000								
3001								2A	1	2B1	22700	51500	74200	T R I	
4202		MME ANNY FRANCOIS					3F								
4602		12060 AV DE POUTRINCOURT H3M 2A6													
1001	73228500	12054 AVE DE POUTRINCOURT					060								

CODE	COMPTE	EMPLACEMENT - NOM, PROFESSION, RÉSIDENCE					CATEGORIE BÂTIMENT	SCOLAIRE		VALEUR EN DOLLARS			REMARQUES		
		CIV CAD	CADASTRE	SUBDIVISION	FRONT	PROFONDEUR		SUPERFICIE	TERR P.C.	TERRAIN	BÂTISSE	TOTAL			
2002	73228500	11 2	90		5200	8500	4,42000								
3001								2A	1 2B1	22700	51000	73700	T R I		
4211		M VICTOR WERTELEER, FERBLANTIER 12054 AV DE POUTRINCOURT H3M 2A6					IF								
4611		CHARNY													
7001															
1001	73226600	12040 AVE DE POUTRINCOURT					006								
2002		11 2	84		6149	8500	4,98200								
2002					5574	IRR									
3001								2A	3 2B1	24600	48700	73300	T R I		
4202		MR DAVID SAHAGUIAN, MACHINIST 12040 AV DE POUTRINCOURT H3M 2A5					IA								
4602															
7001		DE SALABERRY													
7002		TERRASSE DE LOUISBOURG													
7003		DE LOUISBOURG													
1001	73229700	11844-46 AV DE POUTRINCOURT					008								
2002		11 2	146		4100	9000	3,69000								
3001								2C	1 2B1	23400	107100	130500	T R I		
4201		M COSTANTINO ORLANDO 11846 DE POUTRINCOURT AV H4M 2A3					IF								
4601															
4202		Mlle MARIA LEONE					3F								
4203		M ARMANDO LEONE					IF								
4204		DOMENICO SILONE													
1001	73228800	11840-42A AV DE POUTRINCOURT					008								
2002		11 2	147		3852	9000	3,46700								
3001								2C	1 2B1	21900	96300	118200	T R I		
4204		MR MOLLY KOURI, SALESCLERK 11840 AV DE POUTRINCOURT H3M 2A3					IA								
4604															
4207		MISS GEORGETTE KOURI, SEAMRESS					3A								
4210		MISS KAY KOURI, SEAMRESS					3A								
1001	73228900	11834-38 AV DE POUTRINCOURT					008								
2002		11 2	148		3852	9000	3,46700								
3001								2C	1 2B1	21900	96300	118200	T R I		
		MICROFICHE 124 H-03													

CODE	COMPTÉ	EMPLACEMENT - NOM PROFESSION, RÉSIDENCE						CATEGORIE BÂTIMENT	SCOLAIRE		VALEUR EN DOLLARS			MUNICIPAL	REMARQUES
		DIV CAD	CADASTRE	SUBDIVISION	FRONT	PROFONDEUR	SUPERFICIE		TERR	P. C.	TERRAIN	BÂTISSE	TOTAL		
4204 4604	73228900	M FERNAND LAPJERRE, COMPTABLE						2F							
		11838 AV DE POUTRINCOURT H3M 2A3													
1001	73229000	11826-32 AV DE POUTRINCOURT						1080							
2002		11 2 149		3852	9000	3,96700									
3001								2C	1	2B1	21900	96300	118200	T R I	
4201 4601		MME JACQUELINE AUDET						7F							
		11832 DE POUTRINCOURT H3M 2A3													
1001	73229100	11822-26 AV DE POUTRINCOURT						1080							
2002		11 2 150		3852	9000	3,96700									
3001								2C	1	2B1	21900	96300	118200	T R I	
4204 4604		MRS ABE SCHICKLER (ETTA REISLER)						5A							
		11826 AV DE POUTRINCOURT H3M 2A3													
1001	73229200	11816-20 AV DE POUTRINCOURT						1080							
2002		11 2 151		3852	9000	3,96700									
3001								2C	1	2B1	21900	96300	118200	T R I	
4204 4604		M MARCEL HEBERT, ASST GERANT						2F							
		11816 AV DE POUTRINCOURT H3M 2A3													
1001	73229300	11812-14A AV DE POUTRINCOURT						1080							
2002		11 2 152		3852	9000	3,99700									
2002					IRR										
3001								2C	1	2B1	23900	97100	120500	T R I	
4204 4604		MR PAUL BASTINGS, SUPT						1A							
		11814 AV DE POUTRINCOURT H3M 2A3													
1001	73229400	11806-10A AV DE POUTRINCOURT						1080							
2002		11 2 153		3852	9000	3,43600									
2002					IRR										
3001								2C	1	2B1	21700	96500	118200	T R I	

CODE	COMPTE	EMPLACEMENT - NOM, PROFESSION, RESIDENCE					CATEGORIE D'IMMENSE	SCOLAIRE		VALEUR EN DOLLARS			MUNICIPAL	REMARQUES
		DIV. CAD.	CADASTRE	SUBDIVISION	FRONT	PROFONDEUR		SUPERFICIE	TERR P.C.	TERRAIN	BATISSE	TOTAL		
4201 4601	73229400	MR RAFIK TAMRAZ 11806 AV DE POUTRINCOURT H3M 2A3					1A							
1001	73229500	11804-06A AV DE POUTRINCOURT					10B							
2002		11 2 154 3852 9000 3,96700												
3001							2C	1 2B1	21900	97800	119700	T R 1		
4204 4604		M ROGER ALLAIRE, C A 11806 AV DE POUTRINCOURT H3M 2A3					1F							
1001	73229600	11800-02A AV DE POUTRINCOURT					10B							
2002		11 2 155 3852 9000 3,96700												
3001							2C	1 2B1	21900	97800	119700	T R 1		
4204 4604		MME EVELYN ZAKAIB GENEST 11802A AV DE POUTRINCOURT H3M 2A3					5F							
1001	73229700	11794-98 AV DE POUTRINCOURT					10B							
2002		11 2 156 3852 9000 3,96700												
3001							2C	1 2B1	21900	97800	119700	T R 1		
4201 4601		M CARMELO PICCOLO, OUVRIER 11798 AV DE POUTRINCOURT H3M 2A3					1F							
4202 4602		MME CARMELO PICCOLO (M B ELIZABETH GIACOMINI) 11798 AV DE POUTRINCOURT H3M 2A3					1F							
1001	73229800	11790-92A AV DE POUTRINCOURT					10B							
2002		11 2 157 3852 9000 3,96700												
3001							2C	1 2B1	21900	97800	119700	T R 1		
4201 4601		MR LOUIS VEROUTIS, RESTAURATEUR 11790 AV DE POUTRINCOURT H3M 2A3					1A							
6400		<i>Correspondance anglaise F.F. Jte 8-4-86</i>												
1001	73229900	11786-88A AV DE POUTRINCOURT					10B							
2002		11 2 158 3852 9000 3,96700												
3001							2C	1 2B1	21900	95400	117300	T R 1		

CODE	COMPTÉ	EMPLACEMENT - NOM, PROFESSION, RÉSIDENCE					CATEGORIE BÂTIMENT	SCOLAIRE	VALEUR EN DOLLARS			MUNICIPAL	REMARQUES	
		DIV. CAD.	CADASTRE	SUBDIVISION	FRONT	PROFONDEUR			SUPERFICIE	TERR. P. C.	TERRAIN			BÂTISSE
4201 4601	73229900	MR STEVE JUSZKO, GERANT					1A							
		11788A AV DE POUTRINCOURT H3M 2A3												
1001	73230000	11782-89A AV DE POUTRINCOURT					1081							
2002		11 2 159 3852 9000 3,46700												
3001							2C	1 2B1	21900	95400	117300	T R 1		
4201 4601		MR VICTOR FARINACCIO-VITTORIO					1A							
4202 4602		11782 AV DE POUTRINCOURT H3M 2A3												
		MRS VICTOR FARINACCIO-VITTORIO (GLORIA SYLVESTRE)					2A							
		7075 AV CHRISTOPHE COLOMB H2S 2H4												
1001	73230100	11778-89A AV DE POUTRINCOURT					1081							
2002		11 2 160 3852 9000 3,46700												
3001							2C	1 2B1	21900	95400	117300	T R 1		
4211 4611		MME GAETAN DIODATI (TINA CIARLA)					5F							
		11780 AV DE POUTRINCOURT H3M 2A3												
1001	73230200	11774-76 AV DE POUTRINCOURT					1081							
2002		11 2 161 3852 9000 3,46700												
3001							2C	1 2B1	21900	95400	117300	T R 1		
4201 4601		M RAYMOND PAIN, PROFESSEUR					1F							
		11774 AV DE POUTRINCOURT H3M 2A3												
1001	73230300	11770-72A AV DE POUTRINCOURT					1081							
2002		11 2 162 3852 9000 3,46700												
3001							2C	1 2B1	21900	95400	117300	T R 1		
4204 4604		M EVANGELOS LAMBRINOUDIS					1	2						
		39 CEDARBROOK WAY S W CALGARY ALBERTA T2W 3Y2												
1001	73230400	11766-68A AV DE POUTRINCOURT					1081							
2002		11 2 163 3852 9000 3,46700												
3001							2C	1 2B1	21900	95400	117300	T R 1		

CODE	COMTE	EMPLACEMENT - NOM, PROFESSION, RÉSIDENCE						C	C	VALEUR EN DOLLARS			MUNICIPAL	REMARQUES	
		BY CAD	CADASTRE	SUBDIVISION	FRONT	PROFONDEUR	SUPERFICIE			SCOLAIRE	TERR	TERRAIN			BÂTISSE
4201 4601	73230400	MR HAROATIDUN BAGVANTION	VERS0					1A							
		11766 DE POUTRINCOURT	H3M 2A3												
1001	73230500	11760-64 AV DE POUTRINCOURT						1081							
2002		11 2	164	3852	9000	3,46700									
3001								2C	1	2B1	21900	95400	117300	T R 1	
4201 4601		MRS PHILIPPE CHARLES (SADIE MOISE SHOIRY)						8A							
		11764 AV DE POUTRINCOURT	H3M 2A3												
1001	73230600	11768-54 AV DE POUTRINCOURT						1081							
2002		11 2	165	3852	9000	3,46700									
3001								2C	1	2B1	21900	95400	117300	T R 1	
4213 4613		MR DIMITRIOS TSOUROPAKIS, DRIVER						1A							
		11754 AV DE POUTRINCOURT	H3M 1Z8												
7001 7002		DUDEMAINE ALFRED LALIBERTE													
1001	73230700	11630-32 AV DE POUTRINCOURT						1081							
2002		11 6	249	4720	8000	3,39100									
2002				3728	8061										
3001								2C	1	2B1	21500	84200	105700	T R 1	
4204 4604		M LEO CERINS, MECANICIEN						1F							
		11630 AV DE POUTRINCOURT	H3M 1Z8												
1001	73230800	11620-22 AV DE POUTRINCOURT						1081							
2002		11 6	250	3750	8000	3,00000									
3001								2C	1	2B1	19000	103200	122200	T R 1	
4201 4601		MR SARKIS GIAPITZIAN, GOLDSMITH						1A							
		11622 AV DE POUTRINCOURT	H3M 1Z8												
4202 4602		MRS SARKIS GIAPITZIAN (MARICA NACASIAN)						2A							
		11622 AV DE POUTRINCOURT	H3M 1Z8												
1001	73230900	11600-02 AV DE POUTRINCOURT						1081							
2002		11 6	251	3750	8000	3,00000									
3001								2C	1	2B1	19000	109300	128300	T R 1	

73230400

11201 M. George Anagnostopoulos
11601 8355 av. d. Outremont 1130 am

11202 M. Georgia Zafiropoulos

CERT. 10/15/10 10/15/10 304

11203 [illegible]
11204 [illegible]
11205 [illegible]

11206 [illegible]
11207 [illegible]

11208 [illegible]
11209 [illegible]

11210 [illegible]
11211 [illegible]

11212 [illegible]
11213 [illegible]

11214 [illegible]
11215 [illegible]

11216 [illegible]
11217 [illegible]

11218 [illegible]
11219 [illegible]

11220 [illegible]
11221 [illegible]

11222 [illegible]
11223 [illegible]

11220

CODE	COMPTÉ	EMPLACEMENT - NOM, PROFESSION, RESIDENCE						CATEGORIE BÂTIMENT	SCOLAIRE		VALEUR EN DOLLARS			MUNICIPAL	REMARQUES
		DIV. CAD.	CADASTRE	SUBDIVISION	FRONT	PROFONDEUR	SUPERFICIE		TERR. P. C.	TERRAIN	BÂTISSE	TOTAL			
4201 4601	73230900	MRS ANATOLE SUBATCHKOFF (ADA RAFALOWSKA) 11655 AV DE POUTRINCOURT H3M 1Z8					5A	1							
1001	73231000	11590-92 AV. DE POUTRINCOURT						1063							
2002		11 6 252 3750 8000 3,00000													
3001								2C	1	2B1	19000	109300	128300	T R I	
4202 4602 4203 4603		MR NIKOLAOS NICK DRAKOPOULOS, CUTTER 11592 AV DE POUTRINCOURT H3M 1Z8 MRS NIKOLAOS NICK DRAKOPOULOS (STAVROULA DEBEGIOTIS) 11592 AV DE POUTRINCOURT H3M 1Z8					1A 5A	1 1							
1001	73231100	11580-82 AV. DE POUTRINCOURT						1083							
2002		11 6 253 3750 8000 3,00000													
3001								2C	1	2B1	19000	109300	128300	T R I	
4202 4602 4203 4603		MR EPSTHATIOS PAVLAKOS 11580 AV DE POUTRINCOURT H3M 1Z8 MR GEORGES PAVLAKOS 8550 BLOOMFIELD AV #2 H3N 2J3					1A 1A	1 1							
1001	73231200	11570-72 AV. DE POUTRINCOURT						1083							
2002		11 6 254 3750 8000 3,00000													
3001								2C	1	2B1	19000	109300	128300	T R I	
4204 4604		MRS MAX TRAFIMOWSKI (ROSA GOZANSKA) 11572 AV DE POUTRINCOURT H3M 1Z8					2A	1							
1001	73231300	11560-62 AVE DE POUTRINCOURT						1083							
2002		11 6 255 3750 8000 3,00000													
3001								2B	1	2B1	19000	94600	113600	T R I	
4204 4604		MRS JOHN GLASE (KATHARINA PENZEL) 11560 DE POUTRINCOURT H3M 1Z8					5A	1							
1001	73231400	11550-52 AV DE POUTRINCOURT						1083							
2002		11 6 256 3750 8000 3,00000													
3001								2B	1	2B1	19000	94600	113600	T R I	

CODE	COMPTE	EMPLACEMENT - NOM, PROFESSION, RÉSIDENCE					CATEGORIE D'IMMEUBLE	SCOLAIRE		VALEUR EN DOLLARS			MUNICIPAL	REMARQUES
		DIV. CAD.	CADASTRE	SUBDIVISION	FRONT	PROFONDEUR		SUPERFICIE	TERR. P. C.	TERRAIN	BATISSE	TOTAL		
4201 4601 4202 4602	73231400	M GEORGES ASSAL 11552 AV DE POUTRINCOURT H3M 128 MME JULIETTE YVONNE CHADI-ASSAL 11552 AV DE POUTRINCOURT H3M 128					1F 2F	1 1						
1001 2002 2002	73231500	11540-42 AV DE POUTRINCOURT												
3001			11 6	257	3750	7889 8000								
4211 4611		MR DIMITRIOS GIOUZELIS, RESTAURATEUR 11540 AV DE POUTRINCOURT H3M 128					1A	C1						
1001 2002 2002	73231600	11530-32 AV DE POUTRINCOURT												
3001			11 6	258	3750	7722 7889								
4201 4601		MR RAFFI KALANIAN, INGENIEUR 11532 AV DE POUTRINCOURT H3M 128					1F	1						
1001 2002 2002	73231700	11520-22 AV DE POUTRINCOURT												
3001			11 6	259	3750	7555 7722								
4204 4604		MR JAKOB FELDE, OPERATOR 11520 AV DE POUTRINCOURT H3M 128					1A	1						
1001 2002 2002	73231800	11510-12 AV DE POUTRINCOURT												
3001			11 6	260	3860	7517 5644 7555								
4204 4604		MR MICHAEL WURTLE, CABINET MAKER 11512 AV DE POUTRINCOURT H3M 128					1A	1						
7001		VICTOR DORE												
1001	73231900	11400 DE POUTRINCOURT												

CODE	COMPTÉ	EMPLACEMENT - NOM, PROFESSION, RESIDENCE					CATEGORIE BÂTIMENT	SCOLAIRE			VALEUR EN DOLLARS			MUNICIPAL *	REMARQUES	
		DIV. CAD.	CADASTRE	SUBDIVISION	FRONT	PROFONDEUR		SUPERFICIE	TERR.	TERR.	TERRAIN	BÂTISSÉ	TOTAL			
2002	7323 1900	11	3	7	14500	9275	14,05900									
2002					16743	9000										
2004		11	3	6	9000	14500	13,05000									
2004					2606	622										
2006		11	3	5	3771	14500	5,30900									
2006					3545											
2008		11	2	137	5229	10253	5,96100									
2008					5271	10230										
2010		11	6	201	5277	4247	2,28500									
2010					5455	4270										
2012		11	2	136	9000	10230	9,18900									
2012						10190										
2014		11	6	199	9000	4270	3,86100									
2014						4310										
2016		11	6	196	10275	4310	9,21500									
2016					9178	4489										
2018		11	2	135	12800	10190	11,72000									
2018					10275	10455										
2020		11	2	133	13444	7434	13,20400									
2020					IRR	IRR										
2022		11	6	193	2689		8600									
2022					2606	622										
2024		11	6	198	000	2684	8200									
2024					632	2608										
2026		11	5	22	8800	14500	12,85200									
2026					8268	IRR										
2028		11	5	21	2881	11892	1,72000									
2028						8766										
2030		11	6	195	5919	8766	11,04000									
2030					8800	14500										
2032		11	6	194	8800	14500	10,96300									
2032					5779	IRR										
2034		11	2	134	662	2606	8600									
2034					5779	IRR										
2036		11	3	8	19784	5251	16,92300									
2036					16743	13290										
2038		11	3	9	6766	7140	11,83200									
2038					12545	IRR										
2040		11	5	25	2581		1,30500									
2040					8810	2903										
2042		11	6	202	2991	10283	9,13800									
2042					5093	10594										
2044		11	5	24	9021	2903	3,92100									
2044					9260	5759										
2046		11	6	200	9260	10594	9,56300									
2046					9275	10658										
2048		11	5	23	9004	5759	6,33400									
2048					9260	8268										
2050		11	6	197	9260	10658	9,62100									
2050					9775	10722										
2099							182,31400									
3001								18	281	879800	1194000	2073800	E17	204-13		
4204		BUREAU DES ECOLES PROTESTANTES DU GRAND MONTRÉAL														
4604		6005 FIELDING AV H3X 1T4														
6001		ECOLE GLENCOE														
7001		CHARLES GILL														

CODE	COMPTÉ	EMPLACEMENT - NOM, PROFESSION, RÉSIDENCE					CATEGORIE SATIMENT	SCOLAIRE		VALEUR EN DOLLARS			MUNICIPAL	REMARQUES	
		P.L. CAD.	CADASTRE	SUBDIVISION	FRONT	PROFONDEUR		SUPERFICIE	TERR	P. C.	TERRAIN	BÂTISSÉ			TOTAL
7502 7503	73231900	DEBUT DE ALEXANDRE LACOSTE DUDEMAINE													
1001	73232600	11757A-55 ALEXANDRE LACOSTE					1001								
2002 2002 2004 2004 2999		11 6	223	3852	7301	2,81400									
		11 2	187	3852	1699	65300									
					1688										
						3,46700									
3001							20	1	281	21900	109700	131600	T R I		
4201 4601 4202		MME JEANNE GELINAS (4500 St-Hubert HAS 3M3) Finage sol - 11843 ALEXANDRE LACOSTE H3M 121 cm Bâtiss					SF	1							
		MME LAURETTE GELINAS					SF	1							
1001	73232700	11761-59 ALEXANDRE LACOSTE					1001								
2002 2002 2004 2004 2999		11 6	222	3852	7289	2,81000									
		11 2	186	3852	1711	65700									
					1699										
						3,46700									
3001							20	1	281	21900	101700	123600	T R I		
4212 4212		MME NELLY KHOURY-JAWICH 11759 ALEXANDRE LACOSTE H3M 121					SF	1							
1001	73232800	11765A-63 ALEXANDRE LACOSTE					1001								
2002 2002 2004 2004 2999		11 6	221	3852	7277	2,80500									
		11 2	185	3852	1723	66200									
					1711										
						3,46700									
3001							20	1	281	21900	112700	134600	T R I		
4201 4601		M. BENOIT LAVIGNE 11765 ALEXANDRE LACOSTE H3M 121					SF	1							
1001	73232900	11769A-67 ALEXANDRE LACOSTE					1001								
2002 2002 2004 2004 2999		11 6	220	3852	7265	2,80100									
		11 2	184	3852	1735	66600									
					1723										
						3,46700									
3001							20	1	281	21900	113300	135200	T R I		

CODE	COMPTÉ	EMPLACEMENT - NOM PROFESSION RESIDENCE						CATEGORIE BÂTIMENT	SCOLAIRE		VALEUR EN DOLLARS			MUNICIPAL	REMARQUES
		DIV. L'AD	CADASTRE	SUBDIVISION	FRONT	PROFONDEUR	SUPERFICIE		TERR. P. C.	TERRAIN	BÂTISSSE	TOTAL			
4201 4601 4202 4602	73232900	M						1F							
								2F							
1001	73233000														
2002			11 6	219	3852	7253									
2002						7265									
2004			11 2	183	3852	1797									
2004						1735									
2999															
3001															
4203 4603		MR						1A							
1001	73233100														
2002			11 6	218	3852	7292									
2002						7253									
2004			11 2	182	3852	1758									
2004						1757									
2999															
3001															
4201 4601 4202 4602		MR						1A							
								2A							
1001	73233200														
2002			11 6	217	3852	7230									
2002						7292									
2004			11 2	181	3852	1770									
2004						1758									
2999															
3001															
4201 4601 4202		MR						1A							
								2A							
1001	73233300														
2002			11 6	216	3852	7218									
2002						7230									
2004			11 2	180	3852	1782									
2004						1770									

REVUE D'ÉVALUATION

CODE	COMPTE	EMPLACEMENT - NOM, PROFESSION, RÉSIDENCE					SUPERFICIE	CATEGORIE BÂTIMENT	SCOLAIRE		VALEUR EN DOLLARS			MUNICIPAL	REMARQUES	
		DIV. CAD.	CADASTRE	SUBDIVISION	FRONT	PROFONDEUR			P.	C.	TERRAIN	BÂTISSE	TOTAL			
2999	73233300						3,46700									
3001								2C	1	2B1	21900	113300	135200	T R I		
4211		MRS ABDO SUGAR (MARIE GEORGE)						BA								
4611		11763 ALEXANDRE LACOSTE H3M 1Z1														
1001	73233400	11789A-87 ALEXANDRE LACOSTE														
2002		11 6	215	3852	7206	2,77800										
2002					7218											
2004		11 2	179	3852	1794	68900										
2004					1782											
2999						3,46700										
3001								2C	1	2B1	21900	113300	135200	T R I		
4204		MR LUDWIG P WAGNER						BA								
4604		11789 ALEXANDRE LACOSTE H3M 1Z1														
1001	73233500	11793A-91 ALEXANDRE LACOSTE														
2002		11 6	214	3852	7195	2,77400										
2002					7206											
2004		11 2	176	3852	1805	69300										
2004					1794											
2999						3,46700										
3001								2C	1	2B1	21900	113300	135200	T R I		
4201		MR GEORGES CONTAS COSTOPOULOS						BA								
4601		11793 ALEXANDRE LACOSTE H3M 1Z1														
1001	73233600	11799-95 ALEXANDRE LACOSTE														
2002		11 6	213	3852	7183	2,76900										
2002					7195											
2004		11 2	177	3852	1817	69800										
2004					1805											
2999						3,46700										
3001								2C	1	2B1	21900	113300	135200	T R I		
4211		M MICHEL MOUCHBAHANI, PROFESSEUR						IF								
4611		12267 BL DE L ACADIE H3M 2V1														
1001	73233700	11803-01 ALEXANDRE LACOSTE														
2002		11 6	212	3852	7171	2,76400										
2002					7183											
2004		11 2	176	3852	1829	70300										
2004					1817											

CODE	COMPTÉ	EMPLACEMENT - NOM, PROFESSION, RESIDENCE						CATEGORIE BÂTIMENT	SCOLAIRE		VALEUR EN DOLLARS			MUNICIPAL *	REMARQUES
		LOT	CADASTRE	SUBDIVISION	FRONT	PROFONDEUR	SUPERFICIE		TERR P C	TERRAIN	BÂTISSE	TOTAL			
2999	73233700						3,46700								
3001	A-15A WSS 12-2-86														
4204		M JACQUES LEBOEUF, COURTIER						IF	1						
4604		11801 ALEXANDRE LACOSTE M3M 1Z1													
1001	73233800	11809-05 ALEXANDRE LACOSTE													
2002		11 6	211	3852	7159	2,76000									
2002					7171										
2004		11 2	175	3852	1841	70700									
2004					1829										
2999						3,46700									
3001															
4201		MRS HANS ODER (LINDA SAGA)						8A	1						
4601		11805 ALEXANDRE LACOSTE M3M 1Z1													
1001	73233900	11815-11 ALEXANDRE LACOSTE													
2002		11 6	210	3852	7147	2,75500									
2002					7159										
2004		11 2	174	3852	1853	71200									
2004					1841										
2999						3,46700									
3001															
4204		MR EMILE PAGE						1A	2						
4604		40 LORE VALLEYFIELD J65 4G1													
4207		MPS EMILE PAJACZKOWSKI (EMILE PAGE)						5A	2						
4607		40 LORE VALLEYFIELD J65 4G1													
1001	73234000	11821-17 ALEXANDRE LACOSTE													
2002		11 6	209	3852	7136	2,75100									
2002					7147										
2004		11 2	173	3852	1864	71600									
2004					1853										
2999						3,46700									
3001															
4201		MME HELEN ADAMO-MELLIOS 1/22						8F	1						
4601		11817 ALEXANDRE LACOSTE M3M 1Z1													
4202		M CHRISTOS MELLIOS 1/84						1F	1						
4203		MME GEORGIA MELLIOS 1/84						3F	1						
4204		MME DROSIA MELLIOS 1/84						3F	1						
4205		M GEORGE MELLIOS 1/84						3F	1						

7223 2700

1871

4401 M. Giovanni Spingliozzi 20%

4601 11801 Alexandre MacCorté Nam 121

1871

4402 Mlle Syllie Goulois 20%

1871

4403 M. Amanda Spingliozzi 20%

1871

4404 Mlle Rang Spingliozzi 20%

1871

1871

1871

1871

CERT.	EFF.	RECH.
254186	121318	397

1871

1871

1871

1871

1871

1871

1871

1871

1871

1871

1871

1871

1871

1871

1871

1871

1871

1871

1871

1871

1871

1871

1871

1871

1871

1871

1871

1871

1871

1871

1871

1871

1871

1871

1871

1871

1871

1871

1871

1871

1871

1871

1871

1871

1871

1871

CODE	COMpte	EMPLACEMENT - NOM, PROFESSION, RÉSIDENCE					CATEGORIE BÂTIMENT	SCOLAIRE		VALEUR EN DOLLARS			MUNICIPAL *	REMARQUES	
		DIV. DAD	CADASTRE	SUBDIVISION	FRONT	PROFONDEUR		SUPERFICIE	TERR. P. C.	TERRAIN	BÂTISSSE	TOTAL			
1001	73234100	11827-23 ALEXANDRE LACOSTE					1088								
2002		11 6	206		3852	7124					2,74600				
2002						7136									
2004		11 2	172		3852	1876					72100				
2004						1864									
2999											3,46700				
3001															
3001								2C	1 281	21900	94700	116600	T R I		
4211		MR NICK DAFNIOTIS, PAINTER					2A								
4611		11827 ALEXANDRE LACOSTE H3M 1Z1													
4212		MRS NICK DAFNIOTIS (VASILIKI PAPADATOS)					2A								
4612		11827 ALEXANDRE LACOSTE H3M 1Z1													
1001	73234200	11833-29 ALEXANDRE LACOSTE					1088								
2002		11 6	207		3852	7112					2,74200				
2002						7124									
2004		11 2	171		3852	1888					72500				
2004						1876									
2999											3,46700				
3001															
3001								2B	1 281	21900	107300	129200	T R I		
4202		MRS ALEXANDER IGNACZ (ELIZABETH HACKL)					2A								
4602		11829 ALEXANDRE LACOSTE H3M 1Z1													
1001	73234300	11839-35 ALEXANDRE LACOSTE					1088								
2002		11 6	206		3852	7100					2,73700				
2002						7112									
2004		11 2	170		3852	1900					73000				
2004						1888									
2999											3,46700				
3001															
3001								2B	1 281	21900	107300	129200	T R I		
4204		M LEOPOLD ZINKEWICH, C A					3F								
4604		11837 ALEXANDRE LACOSTE H3M 1Z1													
1001	73234400	11845-41 ALEXANDRE LACOSTE					1088								
2002		11 6	205		3852	7089					2,73300				
2002						7100									
2004		11 2	169		3852	1911					73400				
2004						1900									
2999											3,46700				
3001															
3001								2C	1 281	21900	113300	135200	T R I		

SERVICE D'ÉVALUATION

CODE	COMPTE	EMPLACEMENT - NOM, PROFESSION, RÉSIDENCE					C	C	C	C	C	VALEUR EN DOLLARS			MUNICIPAL	REMARQUES
		DIV. CAD.	CADASTRE	SUBDIVISION	FRONT	PROFONDEUR						SUPERFICIE	CATÉGORIE BÂTIMENT	SOLAIRE		
4201	73234400	MME LINDA BOURSSALIAN-TROSSIAN					2F	1								
4601		11841 ALEXANDRE LACOSTE														
4202		MME ANAHID BOURSSALIAN-DJERDJIAN					2F	1								
4602		8395 DE L'ACADIE														
1001	73234500	11849A-47 ALEXANDRE LACOSTE														
2002		11 6	204		4100	7076										
2002						7086										
2004		11 2	168		4100	1924										
2004						1911										
2999						3,69000										
3001									2C	1	2B1	23400	113000	136400	T R 1	
4201		M GERALD BOSSE, INFIRMIER					1F	1								
4601		11847 ALEXANDRE LACOSTE														
7001		LOUISBOURG														
7002		TRAVERSER														
7003		LOUISBOURG														
1001	73234600	11846-48 ALEXANDRE LACOSTE														
2002		11 6	227		4100	1234										
2002						1230										
2004		11 5	26		4100	7776										
2004						7770										
2999						3,69000										
3001									2B	1	2B1	23300	97800	121100	T R 1	
4203		MR JAMES KROMIDA, C. A					1A	1								
4603		11846 ALEXANDRE LACOSTE														
1001	73234700	11840-42 ALEXANDRE LACOSTE														
2002		11 6	228		3716	1219										
2002						1224										
2004		11 5	27		3716	7781										
2004						7776										
2999						3,34400										
3001									2B	1	2B1	21200	99200	120400	T R 1	
4201		M COSTAS KARAGIORGAS, VENDEUR					1F	1								
4601		11842 ALEXANDRE LACOSTE														
1001	73234800	11634-36 ALEXANDRE LACOSTE														
2002		11 6	229		3716	1214										
2002						1219										

CODE	COMPTE	EMPLACEMENT - NOM, PROFESSION, RÉSIDENCE					CATEGORIE BÂTIMENT	SCOLAIRE		VALEUR EN DOLLARS			MUNICIPAL	REMARQUES		
		NOY. CAD.	CADASTRE	SUBDIVISION	FRONT	PROFONDEUR		SUPERFICIE	TERR.	P.C.	TERRAIN	BÂTISSE			TOTAL	
2804 2004 2999	73234800	11 5	28		3716	7786 7781	2,89200									
3001								2B	1	2B1	21200	99200	120400	T R 1		
4204 4604		MR WESLEY & CHAN, BOOKKEEPER 11834 ALEXANDRE LACOSTE H3M 122					1A									
1001	73234900	11828-30 ALEXANDRE LACOSTE														
2002 2002 2004 2004 2999		11 6	230		3716	1209 1214	45000									
3001		11 5	29		3716	7791 7786	2,89400									
3001								2B	1	2B1	21200	99200	120400	T R 1		
4201 4601		MR VASILIOS ELIOPOULOS, TEACHER 11830 ALEXANDRE LACOSTE H3M 122					1A									
1001	73235000	11824-26 ALEXANDRE LACOSTE														
2002 2002 2004 2004 2999		11 6	231		3716	1204 1209	44800									
3001		11 5	30		3716	7796 7791	2,89600									
3001								2B	1	2B1	21200	99200	120400	T R 1		
4201 4601		MR SIMON MARAACHLIAN 11824 ALEXANDRE LACOSTE H3M 122					1A									
4202 4602		MRS SIMON MARAACHLIAN (AROUSHI KASSARDJIAN) 11824 ALEXANDRE LACOSTE H3M 122					5A									
4203 4603		MR SARKIS MARASHLIAN 7734 AV QUERBES #5 H3M 288					1A									
4204 4604		MRS SARKIS MARASHLIAN (MAYAM MARASHLIAN) 7734 AV QUERBES #5 H3M 286					5A									
1001	73235100	11818-20 ALEXANDRE LACOSTE														
2002 2002 2004 2004 2999		11 6	232		3716	1199 1204	44700									
3001		11 5	31		3716	7801 7796	2,89700									
3001								2B	1	2B1	21200	99200	120400	T R 1		

CODE	COMPTE	EMPLACEMENT - NOM, PROFESSION, RÉSIDENCE						CATEGORIE BÂTIMENT	SCOLAIRE		VALEUR EN DOLLARS			MUNICIPAL	REMARQUES
		DIV. CAD.	CADASTRE	SUBDIVISION	FRONT	PROFONDEUR	SUPERFICIE		F.C.	TERR.	TERRAIN	BÂT-SE	TOTAL		
4204 4604	73235103	MR JAKOB SCHUCK, OPERATOR 9081 JEANNE MANCE H2N 1X6					1A								
1001	73235200	11014-16 ALEXANDRE LACOSTE													
2002 2002 2004 2004 2999		11 6 233 3716 1194 1199 11 5 32 3716 7806 7801										44500 2,89900 3,34400			
3001								2B	1	2B1	21200	99200	120400	T R I	
4211 4611		MR GEORGE GAGLIARDI, CUTTER 11814 ALEXANDRE LACOSTE H3M 122					1A								
1001	73235300	11808-10 ALEXANDRE LACOSTE													
2002 2002 2004 2004 2999		11 6 234 3716 1189 1194 11 5 33 3716 7811 7806										44300 2,90100 3,34400			
3001								2C	1	2B1	21200	105600	126800	T R I	
4211 4611		M ROLAND BOYER, COMMIS 11810 ALEXANDRE LACOSTE H3M 122					1F								
1001	73235400	11804-06 ALEXANDRE LACOSTE													
2002 2002 2004 2004 2999		11 6 235 3716 1184 1189 11 5 34 3716 7816 7811										44100 2,90300 3,34400			
3001								2B	1	2B1	21200	107800	129000	T R I	
4201 4601 4202 4602	Succ. M	JACQUES YOUSSEF BAGDIAN 11804 ALEXANDRE LACOSTE H3M 122 JEAN BAGDIAN 11804 ALEXANDRE LACOSTE H3M 122					1F 1F								
1001	73235500	11800-02A ALEXANDRE LACOSTE													
2002 2002 2004 2004 2999		11 6 236 3716 1179 1184 11 5 35 3716 7821 7816										44000 2,90400 3,34400			
		MICROFICHE 124 H-04													

CERT. 7486/1286 3/15

39235400

MONTREAL

1812

4801 Mr. Ruyre Kuyumcuoglu
 4801 137 Thompson St. Montreal
 11804 Alexandre Lavette H3M 1Z2
 (F10223-5304-jm 815/6)

1812

4802 Mr. Daniel Kuyumcuoglu

CERT.	EFF.
001/6	001/6 377

AEM30

30 1 35

3100 10500 1500 1000

1811
 1810
 1182
 1184

(15)

1811
 1810
 1182
 1184

30 1 35

3100 10500 1500 1000

1811
 1810
 1182
 1184

(15)

1811

3100 10500 1500 1000

CODE	COURTE	EMPLACEMENT - NOM, PROFESSION, RÉSIDENCE					CATEGORIE D'IMMEUBLE	SCOLAIRE		VALEUR EN DOLLARS			MUNICIPAL *	REMARQUES	
		PAR CAD.	LADASTRE	SUBDIVISION	FRENT	PROFONDEUR		SUPERFICIE	TERR. P. C.	TERRAIN	BÂTIMENT	TOTAL			
3001	73235500														
4204		MRS BENEDICT S GREIBUS (NANCY KRISCIUNAS)					5A	1							
4604		11802 ALEXANDRE LACOSTE H3M 122													
1001	73235600	11796-98A ALEXANDRE LACOSTE													
2002		11 6	237		3716	1174									
2002						1179									
2004		11 5	36		3716	7826									
2004						7821									
2999						3,34900									
3001															
4204		M NAPOLEON BOILEAU, AGENT D IMMEUBLES					1F	1							
4604		11796 ALEXANDRE LACOSTE H3M 122													
1001	73235700	11792-94A ALEXANDRE LACOSTE													
2002		11 6	238		3716	1169									
2002						1174									
2004		11 5	37		3716	7831									
2004						7826									
2999						3,34900									
3001															
4211		MR DEN ARK UNG JASPER-TANG, RESTAURATEUR					1A	1							
4611		11794 ALEXANDRE LACOSTE H3M 122													
1001	73235800	11788-90A ALEXANDRE LACOSTE													
2002		11 6	239		3716	1164									
2002						1169									
2004		11 5	38		3716	7836									
2004						7831									
2999						3,34900									
3001															
4201		MR JOHN VAZENIOS, REST KEEPER.					1A	1							
4601		11788 ALEXANDRE LACOSTE H3M 122													
4202		MRS JOHN VAZENIOS (ZOE MINIS)					5A	1							
4602		11788 ALEXANDRE LACOSTE H3M 122													
6900		CORRESPONDANCE ANGLAISE													
1001	73235900	11784-86A ALEXANDRE LACOSTE													
2002		11 6	240		3716	1159									
2002						1164									
		MICROFICHE 124 I-04													

CODE	COMPTÉ	EMPLACEMENT - NOM, PROFESSION, RÉSIDENCE						CATEGORIE BÂTIMENT	SCOLAIRE		VALEUR EN DOLLARS			MUNICIPAL *	REMARQUES	
		ENV. CAD.	CADASTRE	SUBDIVISION	FRONT	PROFONDEUR	SUPERFICIE		TERR P	TERR C	TERRAIN	BÂTISSE	TOTAL			
2004 2004 2999	73235900	11 5	39		3716	7841 7836	2,91200									
3001								ZD	1	2B1	21200	93500	114700	T R 1		
4204 4604		M MICHELE LACALLO, JOURNALIER 11786 ALEXANDRE LACOSTE H3M 1Z2						1F	1							
6400		CORRESPONDANCE ANGLAISE														
1001	73236000	11782A-80 ALEXANDRE LACOSTE						108)								
2002 2002 2004 2004 2999		11 6	241		3716	1154 1159	43100									
3001		11 5	40		3716	7846 7841	2,91300									
4201 4601 4202		MR NIKOLAS VOULOUMANOS <i>11750 Avenue Lacoste H3M 1Z2 F12245437M-7/10</i> 8536 HUTCHISON H2V 4B5						1A 2A	1 1							
1001	73236100	11776-78 ALEXANDRE LACOSTE														
2002 2002 2004 2004 2999		11 6	242		3716	1149 1154	42900									
3001		11 5	41		3716	7851 7846	2,91500									
4201 4601 4202 4602		MME ANASTASIOS PGULAKIS (GIANNOULA GEORGITSOS) 11778 ALEXANDRE LACOSTE H3M 1Z2						2	1							
		MR IOANNIS JOHN MIROPOULOS 12300 BL ROLLAND NS MONTREAL NORD H1G 3W3						3A	2							
1001	73236200	11772-74A ALEXANDRE LACOSTE						108)								
2002 2002 2004 2004 2999		11 6	243		3716	1144 1149	42700									
3001		11 5	42		3716	7856 7851	2,91700									
4201 4601		M TALAAT MISHRIKY, PROFESSEUR 11772 ALEXANDRE LACOSTE H3M 1Z2						1F	1							
		MICROFICHE 124 J-04														

NUMÉRO	COMTE	EMPLACEMENT - NOM, PROFESSION, RESIDENCE					CATEGORIE D'IMMEUBLE	SCOLAIRE		VALEUR EN DOLLARS			MUNICIPAL	REMARQUES	
		SECTEUR	CADASTRAL	SUBDIVISION	FRONT	PROFONDEUR		SUPERFICIE	TERR P	TERR C	TERRAIN	BATISSE			TOTAL
1001	73236300	11760-73A ALEXANDRE LACOSTE					1081								
2002		11 6	244		3716	1139									
2002						1144									
2004		11 5	43		3716	7861									
2004						7856									
2999						3,34400									
3001							2C	1 2B1	21200	101100	122300	T R 1			
4202		MR STAMATIOS-STAMOS KOUNIARIS					1A								
4602		11770 ALEXANDRE LACOSTE H3M 122													
4203		MRS STAMATIOS KOUNIARIS (STELLA-STILLIAN) ANDREADOU					2A								
4603		11770 ALEXANDRE LACOSTE H3M 122													
1001	73236400	11764-66A ALEXANDRE LACOSTE					1081								
2002		11 6	245		3716	1134									
2002						1139									
2004		11 5	44		3716	7866									
2004						7861									
2999						3,34900									
3001							2C	1 2B1	21200	95300	116500	T R 1			
4201		MR CHARALABOS KARTSONIS, RESTAURATEUR					1A								
4601		11724 ALEXANDRE LACOSTE H3M 122													
1001	73236500	11760-62A ALEXANDRE LACOSTE					1081								
2002		11 6	246		4065	1128									
2002						4068									
2004		11 5	45		4068	7872									
2004						7866									
2999						3,66800									
3001							2C	1 2B1	23200	95100	118300	T R 1			
4204		M DOMENICO FEBI, EPICIER					1F								
4604		11762 ALEXANDRE LACOSTE H3M 122													
7001		ALFRED LALIBERTE													
7002		DUDEMAINE													
7003		DEBUT DE ALFRED LALIBERTE AV													
7004		BL DE L ACADIE													
1001	73236600	1961-65 AV ALFRED LALIBERTE					1021								
2002		20 325	413		4500	6000									
3001							2C	1 2B1	17200	83500	100700	T R 1			

CODE	COMPTÉ	EMPLACEMENT - NOM, PROFESSION, RESIDENCE						CATEGORIE BÂTIMENT	SCOLAIRE		VALEUR EN DOLLARS			MUNICIPAL *	REMARQUES
		RENUM CADASTRE	SUBDIVISION	FRONT	PROFONDEUR	SUPERFICIE	TERMIN P/C		TERRAIN	BATISSE	TOTAL				
4201 4601	73236600	MR GIACINIO DIONISI 1961 ALFRED LALIBERTE H3M 1X8						1A							
1001	73236700	1967-69 AV ALFRED LALIBERTE						1021							
2002		20 325	412	3650	8000	3,08000									
3001							28	1	2B1	14600	87300	101900	T R I		
4204 4604		MME ANGELINE NIRO 1967 AV ALFRED LALIBERTE H3M 1X8						SF							
1001	73236800	1971-73 AV ALFRED LALIBERTE						1021							
2002		20 325	411	3650	8000	3,08000									
3001							28	1	2B1	14600	87300	101900	T R I		
4203 4603		M KHATCHIK KHATCHIKIAN 1973 AV ALFRED LALIBERTE H3M 1X8						1F							
4204 4604		MME KHATCHIK KHATCHIKIAN (HASMIG PASKALIAN) 1973 AV ALFRED LALIBERTE H3M 1X8						2F							
1001	73236900	1975-77 AV ALFRED LALIBERTE						1021							
2002		20 325	410	3650	8000	3,08000									
3001							28	1	2B1	14600	87300	101900	T R I		
4211 4611		MR GEORGE ZOUBRIS, PHOTOGRAPHER 1975 AV ALFRED LALIBERTE H3M 1X8						1A							
4212 4612		MRS GEORGE ZOUBRIS (IRENE KARAGIANNIS) 1975 AV ALFRED LALIBERTE H3M 1X8						1A							
1001	73237000	1979-81 AV ALFRED LALIBERTE						1021							
2002		20 325	409	3650	8000	3,08000									
3001							28	1	2B1	14600	87300	101900	T R I		
4204 4604		MME ANTONIO MAZZERO (IRENE ROMAGNA) 1781 AV ALFRED LALIBERTE H3M 1X8						SF							
1001	73237100	1983-83A AV ALFRED LALIBERTE						1021							
2002		20 325	408	3650	8000	3,08000									
3001							28	1	2B1	14600	93900	108500	T R I		

CODE	COMPTE	EMPLACEMENT - NOM, PROFESSION, RESIDENCE						CATEGORIE BÂTIMENT	SCOLAIRE		VALEUR EN DOLLARS			MUNICIPAL	REMARQUES
		DIV. CAD.	CADASTRE	SUBDIVISION	FICHT	PROFONDEUR	SUPERFICIE		TERR.	P. C.	TERRAIN	BÂTISSE	TOTAL		
4201 4601	73237100	MME JOSEPHINE MERJANE-BARDAKJI 1963 ALFRED LALIBERTE H3M 1XB					2								
1001	73237200	1985-85A AV ALFRED LALIBERTE						4023							
2002		20 325 407 3850 8000 3,08000													
3001								2B	1	2B1	14600	87300	101900	T R 1	
4211 4611 4212 4612		M GIOVANNI PROCE, PEINTRE 1985 AV ALFRED LALIBERTE H3M 1XB MME GIOVANNI PROCE (NICOLETTA CAPUTO) 1985 AV ALFRED LALIBERTE H3M 1XB					1F 4F								
1001	73237300	1987-1989A AVE ALFRED LALIBERTE						4023							
2002		20 325 406 3850 8000 3,28000													
3001								2C	1	2B1	14600	82300	96900	T R 1	
4204 4604 4207 4607		M IGINO PENNESI, CONSTRUCTEUR 1987 ALFRED LALIBERTE H3M 1XB MME IGINO PENNESI (ADUS DI FIORE) 1987 ALFRED LALIBERTE H3M 1XB					1F 4								
1001	73237400	1991-93A AVE ALFRED LALIBERTE						4023							
2002		20 325 405 9847 8000 3,24700													
2002		3270 8153													
3001								2C	1	2B1	15500	81800	97300	T R 1	
4202 4602		MRS GEORGE AYOUB (HIRA BOUASSLY) 6969 AV DE CHATEAUBRIAND H25 202 1991 ALFRED LALIBERTE H3M 1XB F122 5276 02-12-84					9A								
1001	73237500	1995-95B ALFRED LALIBERTE						4023							
2002		20 325 383 IRR 7009 2,90500													
2002		3900 7514													
3001								2C	1	2B1	13900	78900	92800	T R 1	
4211 4611 4212 4612		M GAETANO MERCADANTE, SOUDEUR 1995 ALFRED LALIBERTE H3M 1XB MME GAETANO MERCADANTE (RACHELE ABBRUZZESE) 1995 ALFRED LALIBERTE H3M 1XB					1F 4F								
1001	73237600	1997-99 ALFRED LALIBERTE						4023							
		MICROFICHE 124 N-04													

CODE	COMPTÉ	EMPLACEMENT - NOM, PROFESSION, RÉSIDENCE						CATEGORIE BÂTIMENT	SCOLAIRE		VALEUR EN DOLLARS			MUNICIPAL	REMARQUES	
		DIV. CAD.	CARRIÈRE	SUBDIVISION	FRONT	PROFONDEUR	SUPERFICIE		TERR.	P.C.	TERRAIN	BÂTISSE	TOTAL			
2002 2002	73237600	20 325	364	IRR	7514	3,02500										
				4100	6864											
3001								2C	1	2B1	14400	78900	93300	T R 1		
4211 4611		MME NORMAND CHAMPAGNE (KONA DE LEFELER) 1999 ALFRED LALIBERTE H3M 1X8						SF	1							
7001		FRIGON														
1001	73237700	2005-09 ALFRED LALIBERTE														
2002 2002		20 325	371	IRR	6319	3,14000										
				4250	7690											
3001								2C	1	2B1	15000	84100	99100	T R 1		
4212 4612		M DOMENICO PELLE 2009 AV. ALFRED LALIBERTE H3M 1X9						1F	1							
4213 4613		MME DOMENICO PELLE (LUIGINA NARDONE) 2009 AV ALFRED LALIBERTE H3M 1X9						2F	1							
1001	73237800	2015-17 AV ALFRED LALIBERTE														
2002 2002		20 325	372		3764	2,94600										
					3750	8020										
3001								2B	1	2B1	14000	88600	102600	T R 1		
4204 4604		MR GAVINO FURINO, BUTCHER 2015 AV ALFRED LALIBERTE H3M 1X9						1A	1							
7001		PASTEUR														
1001	73237900	2135 AV ALFRED LALIBERTE														
2002 2002 2004 2004 2999		20 325	323	IRR	3490	3,05500										
				IRR	6915											
		20 326	421		2200	1,65500										
				IRR	3655											
						5,51000										
3001								2A	1	2B1	21800	80500	102300	T R 1		
4201 4601		MME MARIE YOUSSEF 2135 ALFRED LALIBERTE H3M 1X1						3F	1							
1001	73238000	2145 AV ALFRED LALIBERTE														
2002 2002		20 326	420		3315	2,78900										
					5951	9100										
		MICROFICHE 124 N-04														

RÔLE D'ÉVALUATION

CODE	COMPTÉ	EMPLACEMENT - NOM, PROFESSION, RÉSIDENCE						CATEGORIE BÂTIMENT	SCOLAIRE		VALEUR EN DOLLARS			MUNICIPAL	REMARQUES
		NO. CAD.	LADAPPE	SUBDIVISION	FRONT	PROFONDEUR	SUPERFICIE		TERR. P. C.	TERRAIN	BÂTIMENT	TOTAL			
2204 2204 2999	73238000	20 325	319		5951	IRR	2,13200								
					6650	IRR									
							4,92100								
3001								2A	1 2B1	19500	66900	86400	T R 1		
4204 4604		M JEAN P GASTIEN, GARAGISTE 2145 AV ALFRED LALIBERTE H3M 1Y1						IF							
1001	73238100	2155 AV ALFRED LALIBERTE													
2002 2002		20 326	419		3319	9100	4,36000								
2004 2004 2999		20 325	318		IRR 2283 000	8354 3019 2004	22900 4,58900								
3001								2A	1 2B1	18200	67100	85300	T R 1		
4201 4601		M PANAGIOTIS P GIANOPOULOS 2155 ALFRED LALIBERTE H3M 1Y1						IF							
1001	73238200	2165 AV ALFRED LALIBERTE													
2002 2002		20 326	418		IRR 5800	8354 7617	3,75200								
3001								2A	1 2B1	15000	67100	82100	T R 1		
4204 4604		MRS JOHN B TITHUS (JANINE CLERK) 2165 AV ALFRED LALIBERTE H3M 1Y1						SA							
1001	73238300	2175 AV ALFRED LALIBERTE													
2002 2002		20 326	417		5323 5324	7617 7610	4,05000								
3001								2A	1 2B1	16000	85400	101400	T R 1		
4204 4604		ESTATE SAMUEL MILLER 2175 AV ALFRED LALIBERTE H3M 1Y1						QAS							
5701 5702		ATT LIONEL MYER HIRSCH MILLER & AL EX TEST 2175 AV ALFRED LALIBERTE H3M 1Y1													
1001	73238400	2185 AV ALFRED LALIBERTE													
2002 2002		20 326	416		5323 5324	7610 7605	4,04700								
3001								2A	1 2B1	16000	97800	113800	T R 1		

CODE	COMPTÉ	EMPLACEMENT - NOM, PROFESSION, RESIDENCE						CATEGORIE BÂTIMENT	SCOLAIRE		VALEUR EN DOLLARS			MUNICIPAL *	REMARQUES
		DIV. CAD.	DARRIÈRE	SUBDIVISION	FRONT	PROFONDEUR	SUPERFICIE		TERR P.C.	TERRAIN	BÂTISSÉ	TOTAL			
4201 4601	73236400	MR ANANIAS AYANIADIS, DIRECTOR						1A							
		2185 AV. ALFRED LALIBERTE			H3M 1Y1										
1001	73236500	2195 AV ALFRED LALIBERTE						1021							
2002 2002		20 326 415		5323 5324	7605 7602	4,04500									
3001								2A	1	2B1	16000	96000	112000	T R I	
4201 4601		MR GABRIEL CHINIARA						1A							
		2195 ALFRED LALIBERTE			H3M 1Y1										
4202 4602		MRS GABRIEL CHINIARA (MIDAO MOUSSAB)						2A							
		2195 ALFRED LALIBERTE			H3M 1Y1										
1001	73236600	2205 AV ALFRED LALIBERTE						1021							
2002 2002		20 326 414		5323 5324	7602 7600	4,04400									
3001								2A	1	2B1	16000	78500	94500	T R I	
4214 4614		M JEAN CHARLES GUTE, COMPTABLE						1F							
		2205 AV ALFRED LALIBERTE			H3M 1Y1										
1001	73236700	2215 AV ALFRED LALIBERTE						1021							
2002 2002		20 326 452		5374 5300	7600	4,05700									
3001								2A	1	2B1	16100	74600	90700	T R I	
4211 4611		MR JOZO CINDRIC, INSTALLER						1A							
		2215 AV ALFRED LALIBERTE			H3M 1Y1										
4212 4612		MRS JOZO CINDRIC (MANDA CINDRIC)						2A							
		2215 AV ALFRED LALIBERTE			H3M 1Y1										
1001	73236750	2245 AV ALFRED LALIBERTE						1021							
2002		20 326 453-1		3000	7600	2,28000									
3001								2A	1	2B1	9000	75100	84100	T R I	
4202 4602		M JEAN BAKOS, VENDEUR						1F							
		2245 AV ALFRED LALIBERTE			H3M 1Y1										
4203 4603		M ALBERT BAKOS, TECHNICIEN						1F							
		2245 AV ALFRED LALIBERTE			H3M 1Y1										
1001	73236800	2255 AV ALFRED LALIBERTE						1021							

REPERES D'ÉVALUATION

CODE	COMPTÉ	EMPLACEMENT - NOM, PROFESSION, RÉSIDENCE					SUPERFICIE	CATEGORIE BÂTIMENT	SCOLAIRE		VALEUR EN DOLLARS			MUNICIPAL	REMARQUES	
		DIV CAD	CADASTRE	SUBDIVISION	FRONT	PROFONDEUR			TERR.	P. C.	TERRAIN	BÂTISSE	TOTAL			
2002	73238800	20	327	294	1991	7761	90600									
2002					300	7600										
2004		20	327	293-2	626	7600	52000									
2004					742											
2007		20	326	453-2	365	7600	85500									
2007					1867	7761										
2999							2,28100									
3001								2A	1	ZB1	9000	75100	84100	T R 1		
4201		MRS JOHN DRITSAS (STAMATA SKARLATINI) 2255 AV ALFRED LALIBERTE H3M 1Y1						2A								
4601																
1001	73238900	2265 AV ALFRED LALIBERTE														
2002		20	327	293-1	4746	7600	3,52100									
2002					4516											
3001								2A	1	ZB1	14000	62900	76900	T R 1		
4201		M VARTAN DEMIRJIAN 2265 ALFRED LALIBERTE H3M 1Y1						1F								
4601																
4202		MME SHAHANIK AVEDIKIAN-DEMIRJIAN						2F								
1001	73239000	2285 AV ALFRED LALIBERTE														
2002		20	327	292	5374	7600	4,04100									
2002					5258											
3001								2A	1	ZB1	16000	72300	88300	T R 1		
4212		MRS ARCHAVIR TRELILIAN (TAKOUKIE VARTANIAN) 2285 AV ALFRED LALIBERTE H3M 1Y1						5A								
4612																
1001	73239100	2305 AV ALFRED LALIBERTE														
2002		20	327	291	5374	7600	4,04100									
2002					5258											
3001								2A	1	ZB1	16000	77900	93900	T R 1		
4201		MR GARY DERBEDROSSIAN 2305 AV ALFRED LALIBERTE H3M 1Y1						1A								
4601																
4202		MR HARRY DERBEDROSSIAN 2305 AV ALFRED LALIBERTE H3M 1Y1						1A								
4602																
1001	73239200	2325 AV ALFRED LALIBERTE														
2002		20	327	290	5374	7600	4,04100									
2002					5258											
3001								2A	1	ZB1	16000	76500	92500	T R 1		

CODE	COMTE	EMPLACEMENT - NOM, PROFESSION, RESIDENCE					CATEGORIE RATIFIÉ	VALEUR EN DOLLARS			MUNICIPAL	REMARQUES	
		DIV. CAD.	CADASTRE	SUBDIVISION	FRONT	PROFONDEUR		SUPERFICIE	TERR.	BÂTISSE			TOTAL
4213 4613	73239200	MR SERGIO TOMMASINI, SURVEYOR 2325 AV ALFRED LALIBERTE H3M 1Y1					1A						
1001	73239300	2345 AV ALFRED LALIBERTE											
2002 2002		20 327	289	IRR	7600	4,07900							
				IRR	8414								
3001							2A	1 2B1	16200	77000	93200	T R I	
4204 4604		MME JACQUES NOE (LORRAINE CARRIER) 2345 AV ALFRED LALIBERTE H3M 1Y1					5F						
1001	73239400	2375 AV ALFRED LALIBERTE											
2002 2002		20 327	288	IRR	8414	5,19900							
				5315	10233								
3001							2A	1 2B1	20600	75700	96300	T R I	
4212 4612		MR NICK KOCORIS, RESTAURATEUR 2375 AV ALFRED LALIBERTE H3M 1Y1					1F						
1001	73239500	2405 AV ALFRED LALIBERTE											
2002 2002		20 327	287	5763	10233	5,01900							
				5364	8784								
3001							2A	1 2B1	19900	75900	95800	T R I	
4202 4602		MR CONSTANTIN KAPETANIOS, BUSINESSMAN 2405 AV ALFRED LALIBERTE H3M 1Y1					1A						
1001	73239600	2435 AV ALFRED LALIBERTE											
2002 2002		20 327	286	6170	8784	5,23900							
				7652	8350								
3001							2A	1 2B1	20700	66600	87300	T R I	
4201 4601		MR ANTRANIK O BAGHDASSARIAN 2435 AV ALFRED LALIBERTE H3M 1Y1					1A						
4202 4602		MRS ANTRANIK O BAGHDASSARIAN (BERJOUHI ABDUNAYAN) 2435 AV ALFRED LALIBERTE H3M 1Y1					2A						
1001	73239700	2479-75 AV ALFRED LALIBERTE											
2002 2002		20 328	9358	5534	10753	3,94200							
				4387	7262								

CODE	COMPTE	EMPLACEMENT - NOM, PROFESSION, RÉSIDENCE						CATEGORIE BÂTIMENT	VALEUR EN DOLLARS			MUNICIPAL	REMARQUES		
		DIV. CAD.	CADASTRE	SUBDIVISION	FRONT	PROFONDEUR	SUPERFICIE		ÉVAL.	TERRAIN	BÂTISSE			TOTAL	
3001	73239700							2C	1	281	18700	100000	118700	T R 1	
4205		MR JOHN PERDIKAPIS, RESTAURATEUR						1A							
4605		2479 AV ALFRED LALIBERTE H3M 1Y1													
4206		MRS JOHN PERDIKARIS (TAMATIA SAKOULA)						2A							
4606		2479 AV ALFRED LALIBERTE H3M 1Y1													
1001	73239800	2485 AV ALFRED LALIBERTE													
1002		10777-75 JAMES MORRICE													
2002		20	328	360	5320	9344									
2002					4100	5953									
2004		20	328	P358	093	7262									
2004					059										
2006		20	328	P357	059	967									
2006					055										
2999						3,20000									
3001								2C	1	281	15200	97100	112300	T R 1	
4201		MRS MARY HADJIAN						8A							
4601		2485 ALFRED LALIBERTE H3M 1Y1													
7001		JAMES MORRICE													
7002		JOSEPH CASAVANT													
7003		CHARLES GILL													
7004		AVE DE POUTRINCOURT													
7005		VICTOR DORE													
1001	73239900	11505-09 ALFRED LALIBERTE													
2002		11	5	79	3624	4874									
2002					4109	6602									
2004		11	6	261	4109	1173									
2004					3916	944									
2999						3,26600									
3001								2C	1	281	15500	96900	112400	T R 1	
4211		MR SHAHBAZ MALEK, ACCOUNTANT						1A							
4611		11505 AV ALFRED LALIBERTE H3M 1Y4													
1001	73240000	11515-17 ALFRED LALIBERTE													
2002		11	5	78	3914	6602									
2002					3925	6899									
2004		11	6	262	3925	944									
2004					3916	774									
2999						2,97800									
3001								2B	1	281	14200	102800	117000	T R 1	

SERV. D'ÉVALUATION

CODE	COMPTÉ	EMPLACEMENT - NOM, PROFESSION, RÉSIDENCE					C	Z	C	C	C	C	C	C	C	C	C	C	C	REMARQUES	
		NUM. CAD.	CADASTRE	SUBDIVISION	FRONT	PROFONDEUR															SUPERFICIE
												TERRAIN	BÂTISSE	TOTAL							
4211 4611	73240000	MR ALFRED SCHUSTER, MECHANIC 11517 ALFRED LALIBERTE H3M 1Y4					1A														
1001	73240100	11525-29 ALFRED LALIBERTE																			
2002		11 5	77		3914	6899								2,75800							
2002					3925	7197															
2004		11 6	263		3925	774								27600							
2004					3916	604															
2999														3,02800							
3001																					
4201 4601		MRS FRIEDRICH SCHUBKEGEL (MARGARET BOCK) 11525 AV ALFRED LALIBERTE H3M 1Y4					2A														
1001	73240200	11535-39 ALFRED LALIBERTE																			
2002		11 6	264		3960	433								20400							
2002					3916	437															
2004		11 5	76		4526	7197								3,11800							
2004					3960	7520															
2999														3,32200							
3001																					
4201 4601		MR NICOLAOS AGAPITOS 11539 AV ALFRED LALIBERTE H3M 1Y4					1A														
4202 4602		MRS NICOLAOS AGAPITOS (GEORGIA BOLANAKIS) 11539 AV ALFRED LALIBERTE H3M 1Y4					2A														
1001	73240300	11549-53 AV ALFRED LALIBERTE																			
2002		11 5	75		IRR	7520								2,83500							
2002					3750	7563															
2004		11 6	265		3750	433								16300							
2004						437															
2999														2,99800							
3001																					
4201 4601		MR PETER THEOHARIS, COOK 11549 AV ALFRED LALIBERTE H3M 1Y4					1A														
4202 4602		MRS PETER THEOHARIS (VICTORIA KEFALOPOULOS) 11549 AV ALFRED LALIBERTE H3M 1Y4					5A														
1001	73240400	11557-61 ALFRED LALIBERTE																			
2002		11 5	74		3750	7563								2,83500							
2002						7558															
2004		11 6	266		3750	437								16500							
2004						442															

CODE	COMPTÉ	EMPLACEMENT - NOM, PROFESSION, RÉSIDENCE						CATEGORIE BÂTIMENT	SCOLAIRE		VALEUR EN DOLLARS			MUNICIPAL *	REMARQUES
		DIV. CAD.	CADASTRE	SUBDIVISION	FRONT	PROFONDEUR	SUPERFICIE		TERR. P.C.	TERRAIN	BÂTISSE	TOTAL			
2999	73246400						3,00000								
3001								2C	1 2B1	14600	97900	112500	T R I		
4204		MR ARSIN MARACHLIAN						1A							
4604		11561 AV ALFRED LALIBERTE			H3M 1Y4										
4205		MRS ARTIN MARACHLIAN (ASTGHIG PAPAZIAN)						2A							
4605		11561 AV ALFRED LALIBERTE			H3M 1Y4										
1001	73240500	11565-69 ALFRED LALIBERTE													
2002		11 5	73	3750	7558	2,83300									
2002					7554										
2004		11 6	267	3750	492	16700									
2004					496										
2999						3,00000									
3001								2C	1 2B1	14300	98300	112600	T R I		
4204		MRS JOHN KAROGI (ELIZABETH GULYAS)						3A							
4604		11567 ALFRED LALIBERTE			H3M 1Y4										
1001	73240600	11575-79 AV ALFRED LALIBERTE													
2002		11 5	72	3750	7554	2,83200									
2002					7549										
2004		11 6	268	3750	446	16800									
2004					451										
2999						3,00000									
3001								2C	1 2B1	14300	98300	112600	T R I		
4212		MRS GEORGE PAFADOPOULOS (ELLY EKONOHIDOU)						5A							
4612		11579 AV ALFRED LALIBERTE			H3M 1Y4										
1001	73240700	11595-97 ALFRED LALIBERTE													
2002		11 5	71	3750	7549	2,83000									
2002					7545										
2004		11 6	269	3750	451	17000									
2004					455										
2999						3,00000									
3001								2B	1 2B1	14300	101500	115800	T R I		
4201		M IOANNIS JOHN VARDATSIKOS						3F							
4601		11595 ALFRED LALIBERTE			H3M 1Y4 F (222 5388 (27-5-86)) RC										
4202		M GEORGE VARDATSIKOS						1F							
1001	73240800	11605-07 ALFRED LALIBERTE													

CODE	COMPTÉ	EMPLACEMENT - NOM, PROFESSION, RÉSIDENCE						CATEGORIE D'IMMEUBLE	SCOLAIRE		VALEUR EN DOLLARS			MUNICIPAL *	REMARQUES	
		DIV. CAD.	CADASTRE	SUBDIVISION	FRONT	PROFONDEUR	SUPERFICIE		TERR. P.C.	TERRAIN	BÂTIMENT	TOTAL				
2002	73240800	11 5	70		3750	7545	2,82800									
2002						7540										
2004		11 6	270		3750	455	17200									
2004						460										
2999							3,00000									
3001								2B	1	2B1	14300	101500	115800	T R 1		
4201	73240900	MRS LOUIS KAMELHAR (SARAH ACKERMAN)						BA								
4601		11607 AV ALFRED LALIBERTE H3M 1Y4														
1001	73240900	11625-27 AV ALFRED LALIBERTE														
2002		11 5	69		3750	7540	2,82600									
2002						7535										
2004		11 6	271		3750	460	17400									
2004						465										
2999							3,00000									
3001								2B	1	2B1	14300	101500	115800	T R 1		
4211	73241000	M ENIDIO GUALTIERI, PLATRIER						IF								
4611		11627 AV ALFRED LALIBERTE H3M 1Y4														
1001	73241000	11635-39 AV ALFRED LALIBERTE														
2002		11 5	68		3976	7535	3,31000									
2002						4816	7587									
2004		11 6	272		4816	465	22700									
2004						4868	474									
2999							3,53700									
3001								2C	1	2B1	26700	96300	113000	T R 1		
4204	73241200	M GIN AH HUM, RESTAURATEUR						IF								
4604		3195 AV PAUL CONTANT V ST LAURENT H4K 2H5														
7001		DE POUTRINCOURT														
7002		DU DEMAINE														
7003		ALEXANDRE LACOSTE														
1001	73241200	11751-53A AV ALFRED LALIBERTE														
2002		11 4	33		4106	3834	1,56900									
2002						4097	3816									
2004		11 5	46		4097	5179	2,12300									
2004						4005	5199									
2999						3,69200										
3001								2C	1	2B1	17600	95300	112900	T R 1		

CODE	COMpte	EMPLACEMENT - NOM, PROFESSION, RÉSIDENCE						CATEGORIE BÂTIMENT	SCOLAIRE			VALEUR EN DOLLARS			MUNICIPAL	REMARQUES	
		DIV. CAD.	CADASTRE	SUBDIVISION	FRONT	PROFONDEUR	SUPERFICIE		TERR.	P.I.C.	TERRAIN	BÂTISSE	TOTAL				
4201 4601	73241200	MR TANFIK GIRGIS, PROFESSOR 11753 AV ALFRED LALIBERTE H3M 1Y5						1A									
1001	73241300	11755-59 AV ALFRED LALIBERTE															
2002 2002 2004 2004 2999		11 4	32	3716	3816	1,91500											
		11 5	47	3716	5199	1,93500											
					5218	3,35000											
3001								2C	1 2B1	16000	93900	109900	T R 1				
4211 4611		MR NIE SUEY TOO TOKMY TOR, MERCHANT 11755 AV ALFRED LALIBERTE H3M 1Y5						1A									
1001	73241400	11761-63A AV ALFRED LALIBERTE															
2002 2002 2004 2004 2999		11 4	31	3716	3801	1,40900											
		11 5	48	3716	5218	1,94300											
					5237	3,35200											
3001								2C	1 2B1	16000	92800	108800	T R 1				
4201 4601		M GIOVANNI JOHN DE LUCA 11761 AV ALFRED LALIBERTE H3M 1Y5						1A									
1001	73241500	11765-69 AV ALFRED LALIBERTE															
2002 2002 2004 2004 2999		11 4	30	3716	3783	1,40400											
		11 5	49	3716	5237	1,95000											
					5256	3,35400											
3001								2C	1 2B1	16000	92800	108800	T R 1				
4201 4601		MR GREGORY SITARAS, MERCHANT 11767 AV ALFRED LALIBERTE H3M 1Y5						1A									
1001	73241600	11773A-71 ALFRED LALIBERTE															
2002 2002 2004 2004 2999		11 4	29	3716	3769	1,39800											
		11 5	50	3716	5254	1,95700											
					5275	3,35500											
3001								2C	1 2B1	16000	92800	108800	T R 1				

COSE	COMPTÉ	EMPLACEMENT - NOM, PROFESSION, RESIDENCE					CATEGORIE GARRIMENT	SCOLAIRE		VALEUR EN DOLLARS			MUNICIPAL	REMARQUES	
		QUARTIER	CADASTRE	DIVISION	FRONT	PROFONDEUR		SUPERFICIE	TERR P. C.	TERRAIN	BATISSE	TOTAL			
4202 4602 4203 4603	73241600	MR SOTIRIOS POULOPOULOS 11771 AV ALFRED LALIBERTE H3M IYS					1A	1							
		MRS SOTIRIOS POULOPOULOS (CHRYSOULA TZAKA) 11771 AV ALFRED LALIBERTE H3M IYS					2A	1							
1001	73241700	11779-75 ALFRED LALIBERTE													
2002 2102 2004 2504 2999		11 4	28		3716	3754					1,39200				
						3738									
		11 5	51		3716	5275					1,96400				
						5294									
											3,35600				
3001								2C	1	2B1	16000	92800	108800	T R 1	
4211 4611		MR ORAZIO PAGLIUCA, FOREMAN 11777 AV ALFRED LALIBERTE H3M IYS					1A	1							
1001	73241800	11785-81 ALFRED LALIBERTE													
2002 2002 2004 2604 2999		11 4	27		3716	3738					1,38600				
						3723									
		11 5	52		3716	5294					1,97100				
						5313									
											3,35700				
3001								2B	1	2B1	16000	91200	107200	T R 1	
4212 4612		MR IOANIS BAKOPANOS 11783 AV ALFRED LALIBERTE H3M IYS					1A	1							
1001	73241900	11789A 87 ALFRED LALIBERTE													
2002 2002 2504 2604 2999		11 4	26		3716	3723					1,38000				
						3707									
		11 5	53		3716	5313					1,97600				
						5332									
											3,35800				
3001								2B	1	2B1	16000	91200	107200	T R 1	
4202 4602		MRS ALEXIOS THEODOROPoulos (ANGELIKI PADON-PADOU) 11789 AV ALFRED LALIBERTE H3M IYS					5A	1							
1001	73242000	11793-95 ALFRED LALIBERTE													
2002 2002 2504 2604 2606		11 4	25		3716	3691					1,37500				
						3707									
		11 5	54		3716	5351					1,98500				
						5332									
		11 4	B24		038	3691					1400				

CODE	COMTE	EMPLACEMENT - NOM, PROFESSION, RESIDENCE					CATEGORIE BÂTIMENT	SCOLAIRE		VALEUR EN DOLLARS			MUNICIPAL	REMARQUES	
		DIV. PAR	CADASTRE	SUBDIVISION	FRONT	PROFONDEUR		SUPERFICIE	TEHR	P.C.	TERRAIN	BÂTISSÉ			TOTAL
2008 2999	73242000	11 5	P55		038	5351	2000								
							3,39400								
3001								28	1	2B1	16200	95900	112100	T R 1	
4202 4602		M ALFRED GIBARA, MACHINISTE						1F							
		11793 AV ALFRED LALIBERTE				H3M IYS									
1001	73242100	11797-99 ALFRED LALIBERTE						08B							
2002 2004 2004		11 5	P56		038	5370	2000								
		11 4	P24		3678	3691	1,35500								
2006 2006 2008 2999		11 5	P55		3678	5351	1,97200								
		11 4	P23		038	3676	1400								
							3,36100								
3001								28	1	2B1	16000	96000	112000	T R 1	
4201 4601		M TAKVIOR H HAGOPIAN, VENDEUR						1F							
		11799 AV ALFRED LALIBERTE				H3M IYS									
4202 4602		MME TAKVIOR H HAGOPIAN (ROSEMONDE MESSIH)						2F							
		11799 AV ALFRED LALIBERTE				H3M IYS									
1001	73242200	11801-803 ALFRED LALIBERTE						08B							
2002 2002 2004		11 5	P56		3678	5370	1,97900								
		11 5	P57		071	5389	3800								
2006 2006 2008 2999		11 4	P23		3678	3676	1,34900								
		11 4	P22		071	3660	2600								
							3,39200								
3001								28	1	2B1	16200	95900	112100	T R 1	
4202 4602		M ALESSANDRO CAPOVILLA, CONTREMAITRE						2F							
		11801 AV ALFRED LALIBERTE H3M IYS													
		11661 O'Brien MIL. H3M IYS Fizzz 5517 21/1/66													
1001	73242300	11805-07 AV ALFRED LALIBERTE						08B							
2002 2002		11 4	P22		3645	3660	1,33100								
2004 2004 2999		11 5	P57		3645	5380	1,96800								
						5408									
							3,29900								
3001								28	1	2B1	15700	96300	112000	T R 1	
4201 4601		MR SALEM ABOUD, RETIRED						1A							
		7254 LAJEUNESSE				H2R 2H4									

CODE	COMTE	EMPLACEMENT - NOM, PROFESSION, RÉSIDENCE					CATEGORIE BÂTIMENT	SCOLAIRE		VALEUR EN DOLLARS			MUNICIPAL	REMARQUES	
		QU. CAD.	CADASTRE	SUBDIVISION	FRONT	PROFONDEUR		SUPERFICIE	TERR. P. C.	TERRAIN	BÂTISSÉ	TOTAL			
1001	73242400	11809-13 ALFRED LALIBERTE					(08)								
2002		11 4	21		3716	3644									
2002						3629									
2004		11 5	58		3716	5408									
2004						5427									
2999											3,36400				
3001								2C	1 281	16050	90900	106900	T R I		
4201		M ANTONIO COCOMELLO, JOURNALIER													
4601		212 SE AVE L D R LAVAL H7N 4M6													
4202		MME ANTONIO COCOMELLO (ANNA ADRIANO)													
4602		212 SE AVE L D R LAVAL H7N 4M6													
1001	73242500	11815-19 ALFRED LALIBERTE					(08)								
2002		11 4	20		3716	3629									
2002						3612									
2004		11 5	59		3716	5427									
2004						5446									
2999											3,36600				
3001								2C	1 281	16060	90900	106900	T R I		
4201		M MARIO LEO, MECANICIEN 9093 Terrasse Godbout, V. Lasalle H8R 2H7					IF								
4601		11819 AV ALFRED LALIBERTE H3M 1Y5													
4202		MME MARIO LEO (GLORIA CALDERONE)					IF								
4602		11819 AV ALFRED LALIBERTE H3M 1Y5 F1222 #5531 Q1023-7 86													
		9093 Terrasse Godbout, V. Lasalle H8R 2H7													
1001	73242600	11821-25 ALFRED LALIBERTE					(08)								
2002		11 4	19		3716	3613									
2002						3598									
2004		11 5	60		3716	5446									
2004						5465									
2999											3,36700				
3001								2C	1 281	14000	90900	106900	T R I		
4212		MR CHRISTOS GINOS, RESTAURATEUR					1A								
4612		11823 AV ALFRED LALIBERTE H3M 1Y5													
4213		MRS CHRISTOS GINOS (EVANTHIA NANCHO)					5A								
4613		11823 AV ALFRED LALIBERTE H3M 1Y5													
1001	73242700	11827-31 ALFRED LALIBERTE					(08)								
2002		11 4	18		3716	3598									
2002						3582									
2004		11 5	61		3716	5465									
2004						5484									
2999											3,36800				
3001								2B	1 281	16000	93700	109700	T R I		

CODE	COMPTÉ	EMPLACEMENT - NOM, PROFESSION, RÉSIDENCE						CATEGORIE BÂTIMENT	SCOLAIRE		VALEUR EN DOLLARS			MUNICIPAL *	REMARQUES
		DIV. CAD.	CADASTRE	SUBDIVISION	FRONT	PROFONDEUR	SUPERFICIE		TERR. P. C.	TERRAIN	BÂTISSE	TOTAL			
4201 4601	73242700	M VINCENZO CESTA, INGENIEUR 11831 AV ALFRED LALIBERTE H3M 1Y5						1F							
1001	73242800	11835-37 AV ALFRED LALIBERTE													
2002 2002 2004 2004 2999	A-161062 04.03.86	11 4	17	3716	3582	1,32800									
		11 5	62	3716	5484	2,04100									
					5503	3,36900									
3001							28	1	2B1	16000	89800	105800	T R I		
4201 4601 4202 4602		MR GEORGE SYRAGAKIS, AGENT 11835 AV ALFRED LALIBERTE H3M 1Y5 MRS GEORGE SYRAGAKIS (VASSILIKE KARNANTZOS) 11835 AV ALFRED LALIBERTE H3M 1Y5						1A 2A							
		VERSO													
1001	73242900	11839-41 AV ALFRED LALIBERTE													
2002 2002 2004 2004 2999		11 5	63	3716	5502	2,04800									
		11 4	16	3716	3556	1,32200									
					3551	3,37000									
3001							28	1	2B1	16000	89800	105800	T R I		
4212 4612 4213 4613		MR ATHANASIOS TSIOLAS, FURRIER 11841 AV ALFRED LALIBERTE H3M 1Y5 MRS ATHANASIOS TSIOLAS (STRATONIKI SPILIOU) 11841 AV ALFRED LALIBERTE H3M 1Y5						1A 1A							
1001	73243000	11843-45 AV ALFRED LALIBERTE													
2002 2002 2004 2004 2999		11 4	15	3716	3551	1,31700									
		11 5	64	3716	5522	2,05600									
					5541	3,37300									
3001							28	1	2B1	16000	97200	113200	T R I		
4201 4601 4202 4602		MR SARANTOS KOSSIVAS 11845 ALFRED LALIBERTE H3M 1Y5 MRS DIMITRA DAUODI KOSSIVAS 11845 ALFRED LALIBERTE H3M 1Y5						1A 2A							
1001 1002	73243100	11847 AV ALFRED LALIBERTE 2910-12 LOUISBOURG													
		MICROFICHE 124 L-05													

73242800.

3FZ1

4001 - melle Emmanuel Suragakis
4001 11835 av Alfred Laberte 113M 115.

CERT.	EXP.	380
10/18/80	10/18/80	380

NO	DESCRIPTION	DATE	AMOUNT	STATUS	REMARKS
1	1980-01-01				
2	1980-01-01				
3	1980-01-01				
4	1980-01-01				
5	1980-01-01				
6	1980-01-01				
7	1980-01-01				
8	1980-01-01				
9	1980-01-01				
10	1980-01-01				
11	1980-01-01				
12	1980-01-01				
13	1980-01-01				
14	1980-01-01				
15	1980-01-01				
16	1980-01-01				
17	1980-01-01				
18	1980-01-01				
19	1980-01-01				
20	1980-01-01				
21	1980-01-01				
22	1980-01-01				
23	1980-01-01				
24	1980-01-01				
25	1980-01-01				
26	1980-01-01				
27	1980-01-01				
28	1980-01-01				
29	1980-01-01				
30	1980-01-01				
31	1980-01-01				
32	1980-01-01				
33	1980-01-01				
34	1980-01-01				
35	1980-01-01				
36	1980-01-01				
37	1980-01-01				
38	1980-01-01				
39	1980-01-01				
40	1980-01-01				
41	1980-01-01				
42	1980-01-01				
43	1980-01-01				
44	1980-01-01				
45	1980-01-01				
46	1980-01-01				
47	1980-01-01				
48	1980-01-01				
49	1980-01-01				
50	1980-01-01				

CODE	COMPTÉ	EMPLACEMENT - NOM, PROFESSION, RESIDENCE					CATEGORIE BÂTIMENT	SCOLAIRE		VALEUR EN DOLLARS			MUNICIPAL	REMARQUES		
		NO. CAD.	CARACTÈRE	SUBDIVISION	PLOCH	PROFONDEUR		SURFACE	TERR.	BÂTISSE	TERRAIN	BÂTISSE			TOTAL	
2002 2502 2304 2304 2999	73243100	11 4		14	4100	3535	1,44600									
						3518										
		11 5		65	4100	5541	2,27600									
						5562										
							3,72200									
3001								ZC	1	2B1	17700	92100	109800	T R I		
4201 4601		MME DIONISIO JULIAN (ISABELLE CALOMARDES) 11847 AV ALFRED LALIBERTE H3M 1Y5														
7001 7002 7003 7004 7005 7006		DE LOUISBOURG TRAVERSER DE LOUISBOURG ALEXANDRE LACOSTE DUDEMAINE DE POUTRINCOURT														
1001	73243200	11674-70 AV ALFRED LALIBERTE														
2002 2502		11 4		35	3750	9352	3,52600									
						9378										
3001								ZC	1	2B1	15100	92900	108000	T R I		
4201 4601		M ROBERT DEDEYAN 11674 ALFRED LALIBERTE H3M 1Y3														
1001	73243300	11654-50 AV ALFRED LALIBERTE														
2002 2002		11 4		36	3750	9378 9401	3,52100									
3001								ZC	1	2B1	15100	95600	110700	T R I		
4201 4601		MR HAGOP NIGDGHOSIAN 11650 ALFRED LALIBERTE H3M 1Y3														
1001	73243400 A-152887 31.01.86	11632-30 ALFRED LALIBERTE														
2002 2002		11 4		37	3750	9401 9388	3,52400									
3001								ZB	1	2B1	15100	102600	117700	T R I		
4201 4601 4202 4602		M SAMIR CHALFOUN, ENGINEER 11632 ALFRED LALIBERTE H3M 1Y3 MME SAMIR CHALFOUN (MARGUERITA MANESSIS) 11632 ALFRED LALIBERTE H3M 1Y3														
1001	73243500	11622-20 ALFRED LALIBERTE														

73243400

73243400

4201 Mrs. Niki Liaron ANNULE 1921
4601 4331 ~~Bonnam~~ 43 430 242
11632 ALFRED CALIBERTE H3R143
R1222 H 5782 21/10/68

4201 Mme Niki Christopoulos 3A21
4601 11632. av. Alfred Caliberte H3R 143

CERT. EFF. 325
4786 31-1-86

CERT. EFF. 113
117 510-80 113
L.B.

1001	11632 ALFRED CALIBERTE H3R143	1001	11632 ALFRED CALIBERTE H3R143
1002		1002	
1003		1003	
1004		1004	
1005		1005	
1006		1006	
1007		1007	
1008		1008	
1009		1009	
1010		1010	
1011		1011	
1012		1012	
1013		1013	
1014		1014	
1015		1015	
1016		1016	
1017		1017	
1018		1018	
1019		1019	
1020		1020	
1021		1021	
1022		1022	
1023		1023	
1024		1024	
1025		1025	
1026		1026	
1027		1027	
1028		1028	
1029		1029	
1030		1030	
1031		1031	
1032		1032	
1033		1033	
1034		1034	
1035		1035	
1036		1036	
1037		1037	
1038		1038	
1039		1039	
1040		1040	
1041		1041	
1042		1042	
1043		1043	
1044		1044	
1045		1045	
1046		1046	
1047		1047	
1048		1048	
1049		1049	
1050		1050	
1051		1051	
1052		1052	
1053		1053	
1054		1054	
1055		1055	
1056		1056	
1057		1057	
1058		1058	
1059		1059	
1060		1060	
1061		1061	
1062		1062	
1063		1063	
1064		1064	
1065		1065	
1066		1066	
1067		1067	
1068		1068	
1069		1069	
1070		1070	
1071		1071	
1072		1072	
1073		1073	
1074		1074	
1075		1075	
1076		1076	
1077		1077	
1078		1078	
1079		1079	
1080		1080	
1081		1081	
1082		1082	
1083		1083	
1084		1084	
1085		1085	
1086		1086	
1087		1087	
1088		1088	
1089		1089	
1090		1090	
1091		1091	
1092		1092	
1093		1093	
1094		1094	
1095		1095	
1096		1096	
1097		1097	
1098		1098	
1099		1099	
1100		1100	

CODE	COMPTE	EMPLACEMENT - NOM, PROFESSION, RÉSIDENCE					CATEGORIE BÂTIMENT	SCOLAIRE		VALEUR EN DOLLARS			MUNICIPAL	REMARQUES		
		OR. CAD.	CADASTRE	SUBDIVISION	FRONT	PROFONDEUR		SUPERFICIE	PI	PI C	TERRAIN	BÂTISSE			TOTAL	
2002 2002	73243500	11 4	38		3750	9388 9324	3,51000									
3001								2B	1	2B1	15100	102600	117700	T R I		
4201 4601		MR BOGHOS KASNAKIAN 11620 AV ALFRED LALIBERTE H3M 1Y3					IA	1								
1001	73243600	11604-600 ALFRED LALIBERTE														
2002 2002		11 4	39		3750	9324 9209	3,47600									
3001								2C	1	2B1	15000	93100	108100	T R I		
4201 4601		MR KRİKOR BAHAWANIAN 11604 ALFRED LALIBERTE H3M 1Y3					IA	1								
4202 4602		MR ARAXI KOUZOU DJIAN 11604 ALFRED LALIBERTE H3M 1Y3					IA	1								
1001	73243700	11594-90 ALFRED LALIBERTE														
2002 2002		11 4	40		3750	9209 9093	3,42400									
3001								2C	1	2B1	14600	94000	108600	T R I		
4201 4601		M THEODOROS ATHANASOPOULOS 11590 ALFRED LALIBERTE H3M 1Y3					1F	1								
4202		MME ELEFTHERIA ZAROUCHELIOTIS-ATHANASOPOULOS					2F	1								
1001	73243800	11504-80 ALFRED LALIBERTE														
2002 2002		11 4	41		3750	9043 8827	3,35200									
3001								2C	1	2B1	14300	94400	108700	T R I		
4201 4601		MME OLYMPIA KALOGIANNI-MYLONAS 11504 ALFRED LALIBERTE H3M 1Y3					2F	1								
4202		M DENIS MYLONAS					1F	1								
1001	73243900	11574-70 ALFRED LALIBERTE														
2002 2002		11 4	42		3750	8827 8550	3,26100									
3001								2C	1	2B1	14000	76700	90700	T R I		

CODE	COMPTE	EMPLACEMENT - NOM, PROFESSION, RÉSIDENCE					CATEGORIE BÂTIMENT	SCOLAIRE		VALEUR EN DOLLARS			MUNICIPAL	REMARQUES
		DIV CAD	CADASTRE	SUBDIVISION	FRONT	PROFONDEUR		SUPERFICIE	TERR	P. C.	TERRAIN	BÂTISSE		
4211 4611	73243900	MR WILLI SYNE, TAILOR 11572 AV ALFRED LALIBERTE H3M 1Y3					1A							
1001	73244000	11562-63 ALFRED LALIBERTE					1081							
2002 2002		11 4 93			3750 3764	8559 8239								
3001									2B	1 2B1	13400	102600	116200	T R 1
4211 4611		MME AVEDIS KEURNELIAN (CHAKE BEYLERIAN) 11562 ALFRED LALIBERTE H3M 1Y3					5F							
1001	73244100	11552-50 ALFRED LALIBERTE					1081							
2002 2002		11 4 44			3750 3768	8239 7867								
3001									2B	1 2B1	13000	102700	115700	T R 1
4203 4603 4204 4604		MR AVEDIS BOYADJIAN <i>11552 Alfred Laliberte H3M 1Y3</i> 8651 SLOOMFIELD AV H3M 2J4 MR HAİK BOYADJIAN <i>11552 Alfred Laliberte H3M 1Y3</i> 8651 SLOOMFIELD AV H3M 2J4					1A 1A							
1001	73244200	11544-40 ALFRED LALIBERTE					1081							
2002 2002		11 4 45			3750 4359	7867 7687								
3001									2C	1 2B1	13400	94700	108100	T R 1
4211 4611		MR MICHAEL OCHIAI, ARTIST 11544 AVE ALFRED LALIBERTE H3M 1Y3					1A							
1001	73244300	11534-30 ALFRED LALIBERTE					1081							
2002 2002		11 4 46			3750 3755	7687 7496								
3001									2C	1 2B1	12200	95200	107400	T R 1
4201 4601 4202 4602		M HAROUTIOUN TCHAKERIAN 8563 AV OUTREMONT #3 H3N 2M9 MME OVSANNA DER MESROPIAN-TCHAKERIAN 8563 AV OUTREMONT #3 H3N 2M9					1F 2F							
1001	73244400	11516-20 AV ALFRED LALIBERTE					1081							

CODE	COMPTE	EMPLACEMENT - NOM, PROFESSION, RÉSIDENCE					CATEGORIE BÂTIMENT	SCOLAIRE		VALEUR EN DOLLARS			MUNICIPAL	REMARQUES		
		DIV. CAD.	CADASTRE	SUBDIVISION	FRONT	PROFONDEUR		SUPERFICIE	TERR.	P.C.	TERRAIN	BÂTISSE			TOTAL	
2002	73244400	11 4	47		3750	7496	2,76700									
2002					3758	7252										
2004		11 4	40-1		1600	7252	1,29500									
2004					1607	7090										
2999							4,06200									
3001								2C	1	2B1	17400	115900	133300	T R 1		
4211		M DINO PANOE, BOUCHER														
4611		11520 AVE ALFRED LALIBERTE H3M 1Y3														
1001	73244500	11500-04 AV ALFRED LALIBERTE														
2002		11 4	48-2		6439	7090	4,62100									
2002					7450	6175										
2004		11 5	P66		4421	000	7800									
2304					4489	357										
2999							4,69900									
3001								2C	1	2B1	20100	116400	136500	T R 1		
4203		M JOSEPH ASAKIE														
4603		7345 BL ST LAURENT #300 H2R 1#6														
7001		VICTOR DORE														
7002		CHARLES GILL														
7003		JOSEPH CASAVANT														
7004		JAMES MORRICE														
1001	73244600	2340 AV ALFRED LALIBERTE														
2002		20 327	301		IRR	IRR	5,28500									
2002					11000	7551										
3001								2A	1	2B1	20900	72800	93700	T R 1		
4212		MRS GARABED ADJEMIAN (MARIE ZADOURIAN)														
4612		2340 AV ALFRED LALIBERTE H3M 1Y2														
1001	73244700	2330 AV ALFRED LALIBERTE														
2002		20 327	300		5000	7551	3,81900									
2002					5106	7583										
3001								2A	1	2B1	15200	81400	96600	T R 1		
4204		MR ANTHONY KARAMANOUKIAN														
4604		2330 AV ALFRED LALIBERTE H3M 1Y2														
1001	73244800	2320 AV ALFRED LALIBERTE														
		MICROFICHE 124 P-05														

CODE	COMPTÉ	EMPLACEMENT - NOM, PROFESSION, RÉSIDENCE						CATEGORIE BÂTIMENT	SCOLAIRE		VALEUR EN DOLLARS			MUNICIPAL	REMARQUES
		DIV. CAD.	CADASTRE	SUBDIVISION	FRONT	PROFONDEUR	SUPERFICIE		TERR.	TERR.	TERRAIN	BÂTISSE	TOTAL		
2002	73244800	20	327	299	5000	7563	3,82500								
2002	A 174376				5106	7575									
3001	13886							2A	1	2B1	15200	81400	96600	T R I	
4201		MR KRIKOR SASSOUNIAN						1A	1						
4601		2320 ALFRED LALIBERTE H3M 1Y2													
4202		MRS ARCHO SEFERIAN-SASSOUNIAN						2A	1						
		VERSO													
1001	73244900	2270 AV ALFRED LALIBERTE						102							
2002		20	327	298	5000	7575	3,83100								
2002					5106	7588									
3001								2A	1	2B1	15200	85500	100700	T R I	
4204		MME MOUNA SAYEGH 1/4						3F	1						
4604		2270 AV ALFRED LALIBERTE H3M 1Y2													
4205		M SOUHEIL SAYEGH 1/2						1F	1						
4605		2270 AV ALFRED LALIBERTE H3M 1Y2													
4206		M ALEXIS SAYEGH 1/4						1F	1						
4606		2270 AV ALFRED LALIBERTE H3M 1Y2													
1001	73245000	2260 AV ALFRED LALIBERTE						102							
2002		20	327	297	5000	7588	3,83800								
2002					5106	7601									
3001								2A	1	2B1	15200	86500	101700	T R I	
4202		MR ALEXANDER BABASOLOKIAN, MERCHANT						1A	1						
4602		2260 AV ALFRED LALIBERTE H3M 1Y2													
1001	73245100	2248 AV ALFRED LALIBERTE						102							
2002		20	327	296	2464	7601	2,47500								
2002					4046	7760									
2004		20	326	456	2536	7760	1,36900								
2004					1060	7613									
2999							3,84400								
3001								2A	1	2B1	15200	97900	113100	T R I	
4201		MME IMELDA CACCHIONE-SPADA						2F	1						
4601		2248 AV ALFRED LALIBERTE H3M 1Y2													
4202		M MANFREDO SPADA						1F	1						
		FRONT													
1001	73245200	2222 AV ALFRED LALIBERTE						102							
2002		20	326	455	5000	7613	3,83400								
2002					5065	7625									

73244800

IAEI

4201 Mr. Barbis Yessayan

4401 2325 av. Alfred Laliberté H3M 1V2

AAEI

4202 Mrs. Sona Tchurbadjian

GRY	EFF	405
2010/11/13/10	10/10/10	Ch

CODE	NOTE	EMPLACEMENT - NOM, PROFESSION, RESIDENCE					CATEGORIE BÂTIMENT	SCOLAIRE		VALEUR EN DOLLARS			MUNICIPAL	REMARQUES	
		INDICATEUR	SUBDIVISION	FRONT	PROFONDEUR	SUPERFICIE		TERR	P. C.	TERRAIN	BÂTISSE	TOTAL			
3001	73245200						2A	1	2B1	15200	63000	78200	T R I		
4204		M ANTONIO PIVETTA, ESTIMATEUR					IF	1							
4604		2222 AV ALFRED LALIBERTE H3M 1Y2													
1001	73245300	2200 AV ALFRED LALIBERTE													
2002		20 326	429	5003	1025	51600									
2002					1039										
2004		20 326	428	5000	6480	3,23500									
2004					6460										
2999					6460	3,75100									
3001							2A	1	2B1	15000	76500	91500	T R I		
4204		M DANTE CALZONE, SALESMAN					1A	1							
4604		2200 AV ALFRED LALIBERTE H3M 1Y2													
														VERSO	
1001	73245400	2190 AV ALFRED LALIBERTE													
2002		20 326	430	5003	1039	52300									
2002					1052										
2004		20 326	427	5000	6460	3,22500									
2004					6440										
2999					6440	3,74800									
3001							2A	1	2B1	14900	76500	91400	T R I		
4211		MRS NICHOLAS VASILERIS (VICTORIA PROVATOPOULOS)					5A	1							
4611		2190 AV ALFRED LALIBERTE H3M 1Y2													
1001	73245500	2180 AV ALFRED LALIBERTE													
2002		20 326	431	5003	1052	52900									
2002					1066										
2004		20 326	426	5000	6440	3,21500									
2004					6420										
2999					6420	3,74400									
3001							2A	1	2B1	14900	76500	91400	T R I		
4211		M JOSEPH KASSABGI					IF	1							
4611		2180 AV ALFRED LALIBERTE H3M 1Y2													
4212		MME JOSEPH KASSABGI (NORMA H MALAK)					IF	1							
4612		2180 AV ALFRED LALIBERTE H3M 1Y2													
1001	73245600	2170 AV ALFRED LALIBERTE													
2002		20 326	432	5003	1066	53600									
2002					1079										
2004		20 326	425	5000	6420	3,20500									
2004					6400										

73245300

1A11

4201 Mrs Georges Karak
4601 2200 Alfred Lalonde H3M 1Y2

3A11

4602 Miss Samira Halwaji

CERT	EFF	366
7/12/80	22/1/85	

4201 Mrs Georges Karak
4601 2200 Alfred Lalonde H3M 1Y2
4602 Miss Samira Halwaji

Y450
Y450
Y450
Y450

Y450
Y450
Y450
Y450

Y450
Y450
Y450
Y450

Y450
Y450
Y450
Y450

AKKO

CODE	COMPTÉ	EMPLACEMENT - NOM PROFESSION RESIDENCE					CATEGORIE BÂTIMENT	SCOLAIRE		VALEUR EN DOLLARS			MUNICIPAL *	REMARQUES	
		DIV. CAD.	CADASTRE	SUBDIVISION	FRONT	PROFONDEUR		SUPERFICIE	TERR. P. C.	TERRAIN	BÂTISSE	TOTAL			
2999	73245600														
3001															
4204		MME OMER RICHARD (ANNETTE LENOIR)					2F								
4604		2170 ALFRED LALIBERTE H3M 1Y2													
1001	73245700	2160 AV ALFRED LALIBERTE													
2002		20 326 433		3500	1079	52600									
2002				4571	1476										
2004		20 326 424		4571	6400	5,62700									
2004				10740	8500										
2999						6,15300									
3001															
4204		M JEAN P DUBOIS, EPICIER GROS					1F								
4604		2160 AV ALFRED LALIBERTE H3M 1Y2													
7001		PASTEUR													
7002		DEBUT DE COLBERT AV													
7003		AV LOUIS DANTIN													
1001	73245800	12179 AV COLBERT													
2002		11 10 151-1		IRR	2440	2,02200									
2002				4323	5780										
2004		11 10 150-2		3406	5780	1,93200									
2004				2900	7400										
2999						3,95400									
3001															
4201		MRS KEYORK KAISSERLIAN (AROUSSIAN PILIBOSSIAN)					2A								
4601		12179 AV COLBERT H3M 1Y6													
1001	73245900	12175 AV COLBERT													
2002		11 10 150-1		2320	7400	1,65000									
2002				2100	8500										
2004		11 10 137-2		1520	8500	1,26200									
2004				1450											
2999						2,91200									
3001															
4201		M PAUL KARTSAKIS					1F								
4601		12715 AV COLBERT H3M 1Y6													
4202		MME MARIA JEAN GALANAKIS					3F								
1001	73246000	12171 AV COLBERT													
		A-16644													
		03-05-86													
		MICROFICHE 124 0-06													

CODE	COMPTE	EMPLACEMENT - NOM, PROFESSION, RÉSIDENCE					CATEGORIE D'IMMEUBLE	SCOLAIRE		VALEUR EN DOLLARS			MUNICIPAL	REMARQUES
		LOT CAD	CADASTRE	SUBDIVISION	FRONT	PROFONDEUR		SUPERFICIE	YEAR P C	TERRAIN	BÂTIMENT	TOTAL		
2002	73246000	11 10	137-1	3550	8500	3,01700								
3001							2A	1 2B1	15500	65500	81000	T R 1		
4212		M LOUIS SIMARD, ADMINISTRATEUR 755 MONPELLIER #1006 ST LAURENT H4L 4R1												
4612		PLACE ELIE AUCLAIR PL DE CHAZEL												
7001		12205 AVE COLBERT												
7002														
1001	73246400	11 10	P91	5453	500	27400								
2002				5514										
2004		11 10	P90	4408	8500	4,19100								
2004				5453	8564									
2999						4,96500								
3001							2A	1 2B1	23000	49700	72700	T R 1		
4204		MR HAROLD BOXWELL LAMB, ACCOUNTANT 12205 AV COLBERT H3M 1Y8												
4604														
1001	73246500	12209 AVE COLBERT												
2002		11 10	88-2	4000	8500	3,40000								
2004		11 10	89-2	4000	500	20000								
2006		11 10	P91	345	500	200								
2008		11 10	P90	045	8500	3800								
2999						3,64000								
3001							2A	1 2B1	18700	43100	61800	T R 1		
4201		M PHILIPPE VALIQUETTE 12209 AV COLBERT H3M 1Y8												
4601														
1001	73246600	12215 AV COLBERT												
2002		11 10	P88-1	3970	8500	3,37500								
2004		11 10	P89-1	3970	500	19800								
2999						3,57300								
3001							2A	1 2B1	18400	39100	57500	T R 1		
4201		M JEAN YVES CAMPBELL 12215 AV COLBERT H3M 1Y8												
4601														
4202		MME JEAN YVES CAMPBELL (DANIELE SCHAEFFER) 12215 AV COLBERT H3M 1Y8												
4602														
5701		ATT CAISSE POPULAIRE SAINTE ODILE 4995 DE SALABERRY H4J 1H8												
5702														

73246500

IFT

H201 M. Fernand Desormeaux

H601 12209 av. Colbert H3M 148

3E1

H202 Mlle Monique Cayer

CERT.	EFF.	384
1018	1018	mm

13246000

3E1

H201 Mlle Nicole Deslongchamps

H601 18171 av. Colbert H3M 146

CERT.	EFF.	393
1018	1018	mm

7E3

CODE	COMPTE	EMPLACEMENT - NOM, PROFESSION, RÉSIDENCE					CATEGORIE BÂTIMENT	VALEUR EN DOLLARS			MUNICIPAL *	REMARQUES	
		DIL. CAD.	CADASTRE	DIVISION	FRONT	PROFONDEUR		SUPERFICIE	TERR. P. C.	TERRAIN			BÂTISSE
1001	73246700	12225 AVE COLBERT					1069						
2002		11 10	86-2		4000	8500				3,40000			
2004		11 10	87-2		4000	500				20000			
2106		11 10	P86-1		030	8500				2500			
2308		11 10	P89-1		030	500				200			
2999										3,62700			
3001							2A	1 2B1	18700	38900	57600	T R I	
4201		MME MICHEL FILLION (GINETTE BOUCHARD)					SF	1					
4601		12225 AV COLBERT H3M 1Y8											
1001	73246800	12231 AV COLBERT					1069						
2002		11 10	86-1		4000	8500				3,40000			
2004		11 10	87-1		4000	500				20000			
2999										3,60000			
3001							2A	1 2B1	18600	43100	61700	T R I	
4201		M GAETAN MAPPERT					IF	1					
4601		12231 AV COLBERT H3M 1Y8											
1001	73246900	12235 AVE COLBERT					1069						
2002		11 10	84		4000	8500				3,40000			
2004		11 10	85		4000	500				20000			
2999										3,60000			
3001							2A	1 2B1	18600	48200	66800	T R I	
4204		M BERNARD ARMAND, VENDEUR					IF	1					
4604		12235 AV COLBERT H3M 1Y8											
1001	73247000	12245 AV COLBERT					1069						
2002		11 10	82		4000	8500				3,40000			
2004		11 10	83		4000	500				20000			
2999										3,60000			
3001							2A	1 2B1	18600	39000	57600	T R I	
4212		M PIERRE MIGLIAVACCA					IF	1					
4612		12245 AV COLBERT H3M 1Y8											
1001	73247100	12255 AVE COLBERT					1069						
2002		11 10	80		4000	8500				3,40000			
2004		11 10	81		4000	500				20000			
2999										3,60000			
		MICROFICHE 124 F-06											

CODE	COMPTE	EMPLACEMENT - NOM, PROFESSION, RÉSIDENCE					CATEGORIE D'IMMEUBLE	VALEUR EN DOLLARS			REMARQUES				
		DIV. CAD.	CADASTRE	SUBDIVISION	FRONT	PROFONDEUR		SUPERFICIE	TERRAIN	BATISSE		TOTAL			
3001	73247100	VERSO					IF	1	2A	1	2B1	16600	47700	66300	T R I
4204	A 160762	M JACQUES LUSSIER, REPRESENTANT													
4604	28-02-86	12255 AV COLBERT H3M 1Y8													
1001	73247200	12261 COLBERT AVE					IF	1	2A	1	2B1	18600	39000	57600	T R I
2002		11 10	78	4000	8500	3,40000									
2004		11 10	79	4000	500	20000									
2999						3,60000									
3001		MME GERMAIN ROBIDOUX (ANDREE BRUNET)					SF	1	2A	1	2B1	18600	39000	57600	T R I
4211		12261 AV COLBERT H3M 1Y8													
4611															
1001	73247300	12265 AVE COLBERT					IF	1	2A	1	2B1	18600	43100	61700	T R I
2002		11 10	77	4000	500	20000									
2004		11 10	76	4000	8500	3,40000									
2999						3,60000									
3001		M MARCEL LAVERDIERE					ZF	1	2A	1	2B1	18600	37500	56100	T R I
4201		12265 COLBERT H3M 1Y8													
4601															
1001	73247400	12275 AVE COLBERT					IF	1	2A	1	2B1	18600	44000	62600	T R I
2002		11 10	74	4000	8500	3,40000									
2004		11 10	75	4000	500	20000									
2999						3,60000									
3001		M LOUIS BERGEVIN, TECHNICIEN					ZF	1	2A	1	2B1	20400	38900	59300	T R I
4201		12275 AV COLBERT H3M 1Y8													
4601															
4202		MME LOUIS BERGEVIN (LISE PILON)					ZF	1	2A	1	2B1	20400	38900	59300	T R I
4602		12275 AV COLBERT H3M 1Y8													
1001	73247500	12285 COLBERT					IF	1	2A	1	2B1	20400	38900	59300	T R I
2002	A-168161	11 10	71	500	9011	45100									
2004	Ste Ob.	11 10	72	4000	8518	3,63500									
2004				4552	8500										
2006		11 10	73	4552	500	22800									
2006				4564											
2999						4,31400									

CERT.	EFF.	389
24/1/86	11/1/86	24

COLEFACE

1871

4201 H. Hraj Sarubogajian
4401 Laess Var Colbert 45m 148

2801

4401 Mme. Seta Dekmejian

CERT.	EFF.	
30/1/66	30/1/66	377

2801

2801

2801

2801

2801

2801

2801

2801

2801

2801

2801

2801

2801

2801

2801

2801

2801

2801

2801

2801

2801

2801

2801

2801

2801

2801

2801

2801

2801

2801

2801

2801

2801

2801

CODE	COMPTÉ	EMPLACEMENT - NOM, PROFESSION, RÉSIDENCE						C	S	C	C	C	C	C	C	C	C	REMARQUES
		DIV. CAD.	CADASTRE	SUBDIVISION	FRONT	PROFONDEUR	SUPERFICIE											
4201 4601 4202	73247500	M PIERRE HOUET 12265 AV COLBERT MME GINETTE JEHLEN																
1001 2002 2002	73247600	LOT AV COLBERT 11 10 P127			6600	16230 29310												
3001																		E26 NOMINALE
4204 4604		METEOR CENTURY BUILDERS INC 550 SHERBROOKE O #B40 H3A 169																
7001 7002 7003		GOVIN TRAVERSER GOVIN																
1001 2002 2002	73247700	12290 COLBERT 11 14 81			5850 6070	6300 6304												
3001																		
4201 4601		MR FILIPPO PETREROTI 12290 COLBERT H3M 1Y7																
1001 2002 2002	73247800	12280 COLBERT 11 14 82			4050	6300												
3001																		
4201 4601		MR DIMITRIOS NICOLACPOULOS 12280 COLBERT H3M 1Y7																
1001 2002 2004 2999	73247900	12276 AV COLBERT 11 14 2-2 11 14 83			350 3700	6300 6300												
3001																		
4201 4601		MME GUY DURAND (JEANNINE GINGRAS) 12276 AV COLBERT H3M 1Y7																
1001	73248000	12270 COLBERT																
		MICROFICHE 124 H-06																

13241500

IFI1

4201 mm. Vartam Vankiam

4601 13.965 Colbert H3M N6

CERT.	EEF.	393
5886	5686	mm

SERVICE D'ÉVALUATION

CODE	COMPTÉ	EMPLACEMENT - NOM PROFESSION, RESIDENCE						CATEGORIE BÂTIMENT	SCOLAIRE		VALEUR EN DOLLARS			MUNICIPAL	REMARQUES
		DIV. DAP	CADASTRE	SUBDIVISION	FRONT	PROFONDEUR	SUPERFICIE		TERR	P.C.	TERRAIN	BÂTISSE	TOTAL		
2002 2004 2999	73246000	11 14		3-2	850	6300	53600								
		11 14		2-1	3200	6300	2,01600								
							2,55200								
3001								2A	1	2B1	10100	54100	64200	T R 1	
4201 4601 4202 4602								1F	1						
								2F	1						
1001	73248100														
2002 2004 2999		11 14		4-P1	2140	6300	1,34800								
		11 14		3-1	2700	6300	1,70100								
							3,04900								
3001								2A	1	2B1	12000	58500	70500	T R 1	
4201 4601								2F	1						
1001	73248200														
2002 2004 2006 2999		11 14		5	3550	6300	2,23700								
		11 14		4-2	1350	6300	85000								
		11 14		P4-1	060	6300	3800								
							3,12500								
3001								2A	1	2B1	12300	57600	69900	T R 1	
4201 4601								1A	1						
7001															
1001	73246300														
2002 2002		11 14		61	5500	7830	4,35300								
							8000								
3001								2A	1	2B1	17300	87200	104500	T R 1	
4213 4613								1F	1						
1001	73246400														
2002 2002		11 14		62	5200	7670	4,03000								
							7830								
3001								2A	1	2B1	16000	83800	99800	T R 1	

CODE	COMPTÉ	EMPLACEMENT - NOM, PROFESSION, RESIDENCE						C	M	C	C	C	C	C	C	C	C	C	C	REMARQUES
		DIV. CAD.	CADASTRE	SUBDIVISION	FRONT	PROFONDEUR	SURFACE													
4201	73248400	Mlle GILBERTE GAUTHIER																		
4601		12220 COLBERT H3M 1Y7																		
7001		DÉBUT DE COLBERT PL																		
1001	73248565	3965 PL COLBERT																		
2002		11 14 1-2			3150	9800														
3001																				
4203		M SABATINO BISANTE																		
4603		3965 PL COLBERT H3M 3A8																		
4204		MME SABATINO BISANTE (DORA ROTONDO)																		
4604		3965 PL COLBERT H3M 3A8																		
1001	73248570	3975 PL COLBERT																		
2002		11 14 1-1			3150	9800														
3001																				
4203		M PASQUALE GUALTIERI, ELECTRICIEN																		
4603		3975 PL COLBERT H3M 3A8																		
4204		MME ANGELINA DELLI QUADRI-GUALTIERI																		
4604		3975 PL COLBERT H3M 3A8																		
1001	73248600	3985 PL COLBERT																		
2002		11 14 58			3600	14000														
2002					3680															
3001																				
4201		MR PRITPAL SINGH KAINTH																		
4601		3985 PL COLBERT H3M 3A8																		
4202		MRS RAJINDER KAUR-KAINTH																		
1001	73248700	3995 PL COLBERT																		
2002		11 14 59			3590	14030														
2002					4480	14000														
3001																				
4201		MRS HRAIR KHATCHADOURIAN (VICTORIA KARAGUEZIAN)																		
4601		3995 PL COLBERT H3M 3A8																		
4202		MR HRAIR KHATCHADOURIAN																		
4602		3995 PL COLBERT H3M 3A8																		
MICROFICHE 124 J-06																				

73248400

73248400

3.F.I.I

1.F.I.I

4201 Mlle Hanna Kanou

4201 M. Abdou Karim Kanou

4601 12220 av Colbert H3M 1Y7

4601 12220 av Colbert H3M 1Y7

1.F.I.I

3.F.I.I

4202 M. Abdou Karim Kanou

4202 Mlle Jasmine George

ANNULÉ

CERT.	EFF.
13/12/65	13/10/65
362	

CERT.	EFF.
18-12-65	20-10-66
13	
L.B.	

CODE	COMPTÉ	EMPLACEMENT - NOM, PROFESSION, RÉSIDENCE						CATEGORIE BÂTIMENT	SCOLAIRE		VALEUR EN DOLLARS			MUNICIPAL *	REMARQUES
		DIV. CAD.	CADASTRE	SUBDIVISION	FRONT	PROFONDEUR	SUPERFICIE		TERR. P. I. C.	TERRAIN	BÂTISSE	TOTAL			
4203 4603 4204 4604	73246700	MRS GEORGE ZAKARIAN (MARY KARAGUEUZIAN) 11909 JAMES MORRICE H3M 2E4					2A	1							
		MR GEORGE ZAKARIAN 11909 JAMES MORRICE H3M 2E4					1A	1							
1001	73245800	3910 PL COLBERT													
2002	A-158035	11 14 94-1			2790	5902						1,55100			
2002	17-1-86				2957	5900									
3001								2A	1	2B1	5500	48800	54300	T R I	
4202 4602		MRS SHNORK HAMPANTSOUKIAN (SHAKEE DERELIAN) 3910 PL COLBERT H3M 3A7					3A	1							
1001	73248825	3920 PL COLBERT													
2001		11 14 94-2			100	5400						5900			
2002		11 14 95			3620	5400						1,68900			
2002					2635	5484									
2999												1,74300			
3001								2A	1	2B1	6300	48100	54400	T R I	
4202 4602		MRS AMIN YASSA (LUCIE ZIKRI) 3920 PL COLBERT H3M 3A7					2A	1							
1001	73248850	3955 PL COLBERT													
2002		11 14 P93			2620	5692						1,41800			
2002					2579	6300									
3001								2A	1	2B1	5100	49400	54500	T R I	
4201 4601		MME MAXIMILIEN BALAZON (JULIETTE LEVY) 3955 PL COLBERT H3M 3A8					6F	1							
1001	73248900	3945 PL COLBERT													
2002		11 14 P92			070	5300						3700			
2002					071	5290									
2004		11 14 92			2690	5290						1,34900			
2004					2650	4889									
2999												1,38600			
3001								2A	1	2B1	5100	49400	54500	T R I	
4201 4601		MR RAJENDRA K SHUKLA 3422 GARNEYS V ST LAURENT H4K 2M2					1A	2							
6100		<i>Correspondance anglaise FF (11-4-86) B.</i>													
		MICROFICHE 124 K-C6													

73242800

3A71

4201 Miss. Dodge's Hills Hampartsonian
4601 3910 Pl. Colbert 13m 3A7

CURT	RE	375
7486	77786	

REPOUSE D'ÉVALUATION

CODE	COMPTÉ	EMPLACEMENT - NOM, PROFESSION, RÉSIDENCE					CATEGORIE BÂTIMENT	SOUVAIRE		VALEUR EN DOLLARS			MUNICIPAL *	REMARQUES	
		QUÉ. CAD.	CADASTRE	SUBDIVISION	FRONT	PROFONDEUR		SUPERFICIE	TERRAIN	BÂTIMENT	TERRAIN	BÂTIMENT			TOTAL
1001	73248925	3935 PL COLBERT					060								
2002		11 14	91		3100	5627					1,99500				
2002					4104	5540									
3001							2A	1	2B1	7200	47700	54900	T R I		
4201		MRS HARRY WONG (ANNA NG)					5A	1							
4601		3935 PL COLBERT H3M 3A8													
1001	73248950	3925 PL COLBERT					060								
2002		11 14	90		2725	5540					1,50300				
2002					IRR	5500									
3001							2A	1	2B1	5400	49100	54500	T R I		
4201		M NICOLA ALZANI					1F	1							
4601		3925 PL COLBERT H3M 3A8													
4202		MME BRUNO ALZANI (IDA PALMIRA MARIELLA LINI)					2F	1							
4602		3925 PL COLBERT H3M 3A8													
1001	73248960	3915 PL COLBERT					060								
2001		11 14	89		2725	5500					1,49900				
3001							2A	1	2B1	5900	48700	54600	T R I		
4203		M ANTONIO LA RICCIA, CHAUFFEUR					1F	1							
4603		3915 PL COLBERT H3M 3A8													
4204		MME ANTONIO LA RICCIA (GIOLANDA D ONOFRIO)					1F	1							
4604		3915 PL COLBERT H3M 3A8													
1001	73248970	3905 PL COLBERT					060								
2001		11 14	88		3000	5500					1,65000				
3001							2A	1	2B1	5900	48700	54600	T R I		
4203		M ALBERT UNLAUFT, COIFFEUR					1F	1							
4603		3905 PL COLBERT H3M 3A8													
1001	73249025	3500 PL COLBERT					060								
2002		11 14	70-2		3900	15486					3,03400				
2002					000	14950									
2004		11 14	70-1		2900	14950					4,23200				
2004					2762										
2499											7,26600				
3001							2A	1	2B1	19700	95100	114800	T R I		

CODE	COMPTÉ	EMPLACEMENT - NOM, PROFESSION, RÉSIDENCE					CATEGORIE S/TIMERT	SCOLAIRE		VALEUR EN DOLLARS			MUNICIPAL	REMARQUES
		D.V. CAD.	CADASTRE	SUBDIVISION	FRONT	PROFONDEUR		SUPERFICIE	TERR. P.C.	TERRAIN	BÂTIMENT	TOTAL		
4201 4601	73249025	M. NICHELE PASSARELLI, FINISSEUR					IF							
		3900 PL COLBERT H3M 3A7												
7001		DEBUT DE COLBERT AV SUITE												
1001	73249100	12196 AV COLBERT					066							
2002 2002		11 14 76			3963 4000	8600								
3001							2A	1 2B1	13900	49400	62800	T R I		
4207 4607		MME VINCENT MARTINO (ESTHER MASSAROTTO)					2							
		12196 AV COLBERT H3M 1Y7												
1001	73249200	12192 AV COLBERT					066							
2002 2002		11 14 77			3687 3690	8600								
3001							2A	1 2B1	12500	49100	61600	T R I		
4201 4601		M. MIRAN MENESHIAN, TECHNICIEN					IF							
		12192 AV COLBERT H3M 1Y7												
1001	75249300	12190 AV COLBERT					066							
2002 2002		11 14 78			3605 3657	8600								
3001							2A	1 2B1	12300	49400	61700	T R I		
4201 4601		MR VASILIOS BARKAS					1A							
		12190 AV COLBERT H3M 1Y7												
1001	73249400	12188 AVE COLBERT					066							
2002 2002		11 14 79			3695 3643	8600								
3001							2A	1 2B1	12500	49100	61600	T R I		
4204 4604		MRS JOSEPH TOHAN (JANE SWOZ)					5A							
		12188 AV COLBERT H3M 1Y7												
1001	73249500	12186 AV COLBERT					066							
2002 2002		11 14 72-1			4650 188	9540 11070								
		MICROFICHE 124 M-06												

CODE	COMPTE	EMPLACEMENT - NOM, PROFESSION, RÉSIDENCE						CATEGORIE D'IMMEUBLE	SCOLAIRE		VALEUR EN DOLLARS			MUNICIPAL	REMARQUES
		REG. PAR	CADASTRE	SUBDIVISION	FRONT	PROFONDEUR	SUPERFICIE		P	C	TERRAIN	BÂTISSE	TOTAL		
2004 2004 2499	73249500 A-161918 18-2-86.	11 14	80		950	11070 11362	1,06600 5,86300								
3001								2A	2	2B1	22600	83200	105800	T R 1	
4201 4601		BANQUE NATIONALE DU CANADA						CF	1						
		500 PLACE D'ARMES H2Y 202													VERSO
1001	73249600	12184 AV COLBERT													
2002 2002 2004 2104 2499		11 14	72-2		550	9380 9540	52000								
					1R8										
		11 14	73		5200	7510	4,39100								
					5520	9380									
							4,91100								
3001								2A	1	2B1	19500	74200	93700	T R 1	
4201 4601 4202 4602		MR DIMITRIOS KARAMANIS						1A	1						
		12184 AV COLBERT H3M 1Y7													
		MRS DIMITRIOS KARAMANIS (VASILIKI MANOS)						2A	1						
		12184 AV COLBERT H3M 1Y7													
1001	73249700	12180 COLBERT													
2002 2002		11 14	74		6500	5203 7510	5,13000								
					11570										
3001								2A	1	2B1	18300	55200	73500	T R 1	
4204 4604		MME J L P-ALMANZOR CLOUTIER (BERNADETTE CHARBONNEAU)						5F	1						
		12180 AV COLBERT H3M 1Y7													
1001	73249705	LOT AV COLBERT													
2002 2002		11 14	75		11020	5203 7500	1,70200								
					000										
3001								6B		2B1	6800		8800	ED6 204-3	
4201 4601		LA VILLE DE MONTRÉAL - SERVICE DE LA GESTION IMMOBILIERE													
		507 PLACE D'ARMES #300 MONTRÉAL H2Y 2W8													
6001		PARC													
7001 7002 7002		AV CLEOPHAS SOUCY													
		DEBUT DE CLEOPHAS SOUCY AV													
		PL CLEOPHAS SOUCY													
1001	73249715	12025 AV CLEOPHAS SOUCY													
		MICROFICHE 124 N-06													

73249500.

1921

4201 Mr Reginald Reggie Taylor

4401 12186 Mr Colbert

11301 12186
1222 12334 12335 12336
1921

4502 Mrs Ann Elizabeth Dickson

SERY.	EFF.	
14480	14480	380.

CODE	COMPTE	EMPLACEMENT - NOM - PROFESSION, RÉSIDENCE						CATEGORIE BÂTIMENT	SCOLAIRE		VALEUR EN DOLLARS			MUNICIPAL *	REMARQUES
		DIV. CAD.	CADASTRE	SUBDIVISION	FRONT	PROFONDEUR	SUPERFICIE		TERR P.I.C	TERRAIN	BÂTISSE	TOTAL			
2002 2502	73249715	11 6	142		IRR 10054	8500 8690	6,34700								
3001								2A	1	2B1	21500	40300	61800	T R I	
4201 4601 4202								1							
								2F							
1001	73249730														
2002		11 6	143		5100	8500	4,33500								
3001								2A	1	2B1	17200	40800	58000	T R I	
4204 4604								1A							
1001	73249745														
2002 2002		11 6	144		5124 5100	8000 8500	4,18500								
3001								2A	1	2B1	16600	40800	57400	T R I	
4211 4611								5A							
1001	73249760														
2002 2002		11 6	145		3500 11500	IRR 8000	6,00000								
3001								2A	1	2B1	20900	37700	58600	T R I	
4204 4604								1F							
1001	73249775														
2002 2002 2004 2004 2006 2006 2999		11 10	174		408 421	8000	33200								
		11 6	92-2		2000	8000	1,60000								
		11 6	147		1092	8000	4,06800								
					9079	IRR	6,00000								
3001								2A	1	2B1	20900	40300	61200	T R I	

CODE	COMPTE	EMPLACEMENT - NOM, PROFESSION, RÉSIDENCE						CATEGORIE BÂTIMENT	SCOLAIRE		VALEUR EN DOLLARS			MUNICIPAL	REMARQUES
		D.M. CAD.	CADASTRE	SUBDIVISION	FRONT	PROFONDEUR	SUPERFICIE		TERR P. C.	TERRAIN	BÂTISSÉ	TOTAL			
4201 4601	73249775	MRS THERESIA TREUER-LEGLER 12063 PL CLEOPHAS SOUCY			H3M	1J2	8A	1							
1001 2002 2602	73249790	12075 AV CLEOPHAS SOUCY													
		11 10	175	5661 9629	8930 8000	6,11600									
3001							2A	1	2B1	21000	43800	64800	T R 1		
4213 4613		MME FRANCOIS MALEPART (THERESE MAISONNEUVE) 603 AV DU MONT ROYAL E					5F	1							
5701 5702		ATT T MALEPART 12075 AV CLEOPHAS SOUCY			H3M	1Y9									
7001 7002 7003		PL CLEOPHAS SOUCY DEBUT DE CLEOPHAS SOUCY PL AV CLEOPHAS SOUCY													
1001 2002 2602	73249800	12030 PL CLEOPHAS SOUCY													
		11 6	P133	5256 IRR	8500 IRR	5,04900									
3001							2A	1	2B1	24900	41300	66200	T R 1		
4204 4604		M MAURICE HENAUULT, ING PROF 12030 PL CLEOPHAS SOUCY			H3M	1H9	1F	1							
1001 2002 3001	73249900	12034 PL CLEOPHAS SOUCY													
		11 6	134	5400	8500	4,59000									
3001							2A	1	2B1	23700	43900	67600	T R 1		
4204 4604		MR JACK HARTUSCH, BRICKLAYER 12034 PL CLEOPHAS SOUCY			H3M	1H9	1A	1							
1001 2002 3001	73250000	12040 PL CLEOPHAS SOUCY													
		11 6	135	5400	8500	4,59000									
3001							2A	1	2B1	23700	43900	67600	T R 1		
4204 4604		MR MICHAEL KOELBLI 12040 PL CLEOPHAS SOUCY			H3M	1H9	1A	1							
1001	73250100	12046 PL CLEOPHAS SOUCY													

CODE	COMPTÉ	EMPLACEMENT - NOM, PROFESSION, RÉSIDENCE					CATEGORIE BÂTIMENT	VALEUR EN DOLLARS			MUNICIPAL *	REMARQUES			
		DIV. CAD.	CADASTRE	SUBDIVISION	FRONT	PROFONDEUR		SUPERFICIE	TERR.	BÂTISSE			TOTAL		
2002	73250100	11 6	136		5400	8500	4,59000								
3001								2A	1 2B1	23700	41000	64700	T R I		
4204		MR ALEX ZARICH, MILLWRIGHT					1A								
4604		12046 PL CLEOPHAS SOUCY H3M 1H9													
1001	73250200														
2002		11 6	137		5400	8500	4,59000								
3001								2A	1 2B1	23700	40300	64000	T R I		
4204		M PAUL DE LABOURSOTIERE					1F								
4604		12052 PL CLEOPHAS SOUCY H3M 1H9													
1001	73250300														
2002		11 6	138		5400	8500	4,59000								
3001								2A	1 2B1	23700	43900	67600	T R I		
4212		M ANDRÉ LAFONTAINE, COURTIER					1F								
4612		12058 PL CLEOPHAS SOUCY H3M 1H9													
1001	73250400														
2002		11 6	139		5400	8500	4,59000								
3001								2A	1 2B1	23700	43900	67600	T R I		
4201		M CLAUDIA NAOM SALEM					1F								
4601		12064 PL CLEOPHAS SOUCY H3M 1H9													
1001	73250500														
2002		11 6	140		IRR	7060	5,06700								
2002					5586	8500									
3001								2A	1 2B1	26100	43300	69400	T R I		
4204		MR ALBERT CHAN, SUPERVISOR					1A								
4604		12070 PL CLEOPHAS SOUCY H3M 1H9													
1001	73250600														
2002		11 6	140		6000	10349	5,70400								
2002					4733	10986									
3001								2A	1 2B1	28200	42800	71000	T R I		
		MICROFICHE 124 6-07													

CODE	COMPTÉ	EMPLACEMENT - NOM, PROFESSION, RÉSIDENCE						CATEGORIE BÂTIMENT	SCOLAIRE	VALEUR EN DOLLARS			MUNICIPAL	REMARQUES
		NUM. CAD.	CADASTRE	SUBDIVISION	FRONT	PROFONDEUR	SURFACE			TEPR	TERRAIN	BÂTISSE		
4201 4601 4202 4602	73250600	M VAKHOUM-VIC TOROSSIAN 12076 PL CLEOPHAS SOUCY H3M 1H9 MME VAKHOUM-VIC TOROSSIAN (JACQUELINE BIDIDIMIAN) 12076 PL CLEOPHAS SOUCY H3M 1H9					1F 2F							
1001	73250700	12082 PL CLEOPHAS SOUCY												
2002 2002 2004 2004 2006 2006 2999		11 10 176 250 2135 2700 000 2153 11 6 92-4 2015 IRR 1,61600 1092 9908 11 6 149 3127 9908 3,77100 4346 10399 5,41400												
3001								2A	1 2B1	27800	37000	64800	T R I	
4211 4611		M SACHA KOHN, DESSINATEUR 12082 PL CLEOPHAS SOUCY H3M 1H9					1F							
1001	73250800	12088 PL CLEOPHAS SOUCY												
2002 2002 2004 2004 2999		11 10 177 5400 9061 4,72500 4530 IRR 11 6 92-3 000 7517 34100 908 7510 5,06600												
3001								2A	1 2B1	26100	39100	65200	T R I	
4204 4604 4100		MR GEZA DIOSY, TECHNICIAN 12088 PL CLEOPHAS SOUCY H3M 1H9 CORRESPONDANCE ANGLAISE FF 01-12-14 AT					1A							
1001	73250900	12094 PL CLEOPHAS SOUCY												
2002 2002		11 10 178 IRR 6924 5,85700 5620 9061												
3001								2A	1 2B1	27000	38900	65900	T R I	
4201 4601 4202 4602		MR MARINOS RAZIS 12094 PL CLEOPHAS SOUCY H3M 1H9 MRS MARINOS RAZIS (CALLIOPI RAZIS) 12094 PL CLEOPHAS SOUCY H3M 1H9					1A 2A							
7001 7002 7003		CLEOPHAS SOUCY TRAVERSER CLEOPHAS SOUCY												
1001	73251000	12097 PLACE CLEOPHAS SOUCY												
		MICROFICHE 124 C-07												

CODE	COMPTÉ	EMPLACEMENT - NOM, PROFESSION, RESIDENCE					CATEGORIE D'AVIEMENT	SCOLAIRE		VALEUR EN DOLLARS			MUNICIPAL	REMARQUES
		NUMERO	CADASTRE	SUBDIVISION	FRONT	PROFONDEUR		SUPERFICIE	TERR. P.C.	TERRAIN	BATISSE	TOTAL		
2002 2002	73251056	11 10	164		6000 8846	8000 8491	5,93800							
3001								2A	1	2B1	27100	58200	85300	T R 1
4204 4804		M PHILIPPE MONTPLAISIR, COMPTABLE 12097 PL CLEOPHAS SOUCY H3M 1J2					IF	1						
1001	73251100	12093 PL CLEOPHAS-SOUCY												
2002		11 10	183		5800	8000	4,64000							
3001								2A	2	2B1	23900	43700	67600	T R 1
4201 4801		106996 CANADA INC 2465 DE SALLIBERRY H3M PL 1 12093 Pl. Cleophas-Soucy H3M 1J2 (E.12022#5375 (6/30/80))					CF	1						
1001	73251205	12069 PL CLEOPHAS SOUCY												
2002 2002		11 6	92-6		320 800	2639 2658	4200							
2004 2004		11 10	182		5480	IRR	4,59800							
2999					5800	4000	4,64000							
3001								2A	1	2B1	23900	46800	70700	T R 1
4203 4803		M EMMANUEL BRICE, TECHNICIEN 12089 PL CLEOPHAS SOUCY H3M 1J2					IF	1						
1001	73251300	12085 PL CLEOPHAS SOUCY												
2002 2002		11 6	154		4105 3136	8000 8058	2,89600							
2004 2004		11 6	92-7		1695	IRR	1,57000							
2006 2006		11 10	181		2015 800	8058 5400	17400							
2999					649	5361	4,64000							
3001								2A	1	2B1	23900	46800	70700	T R 1
4201 4801 4202		M LAZAROS NOVE 12085 PL CLEOPHAS SOUCY H3M 1J2 MME ATHINA ANTHRAKIDORE-NOVE					IF 2F	1						
1001	73251400	12081 PL CLEOPHAS SOUCY												
2002		11 6	153		5800	8000	4,64000							
3001								2A	1	2B1	23900	46600	69500	T R 1

VERSO

7325 1300

3 F 21

4301 Mlle YVONNE ZARZOUR

4001 12085 PL. CLEOPHAS SOUZY H2M 112

3 F 21

4202 Mlle MARIE ZARZOUR

CCAT.	EFF.	
173/90	17/11/88	371

4301 Mlle YVONNE ZARZOUR H2M 112

4001 12085 PL. CLEOPHAS SOUZY H2M 112

4202 Mlle MARIE ZARZOUR

4301 Mlle YVONNE ZARZOUR H2M 112

4001 12085 PL. CLEOPHAS SOUZY H2M 112

4202 Mlle MARIE ZARZOUR

4301 Mlle YVONNE ZARZOUR H2M 112

4001 12085 PL. CLEOPHAS SOUZY H2M 112

4202 Mlle MARIE ZARZOUR

4301 Mlle YVONNE ZARZOUR H2M 112

4001 12085 PL. CLEOPHAS SOUZY H2M 112

4202 Mlle MARIE ZARZOUR

4301 Mlle YVONNE ZARZOUR H2M 112

4001 12085 PL. CLEOPHAS SOUZY H2M 112

4202 Mlle MARIE ZARZOUR

4301 Mlle YVONNE ZARZOUR H2M 112

4001 12085 PL. CLEOPHAS SOUZY H2M 112

4202 Mlle MARIE ZARZOUR

4301 Mlle YVONNE ZARZOUR H2M 112

4001 12085 PL. CLEOPHAS SOUZY H2M 112

4202 Mlle MARIE ZARZOUR

4301 Mlle YVONNE ZARZOUR H2M 112

4001 12085 PL. CLEOPHAS SOUZY H2M 112

4202 Mlle MARIE ZARZOUR

4301 Mlle YVONNE ZARZOUR H2M 112

4001 12085 PL. CLEOPHAS SOUZY H2M 112

4202 Mlle MARIE ZARZOUR

4301 Mlle YVONNE ZARZOUR H2M 112

4001 12085 PL. CLEOPHAS SOUZY H2M 112

4202 Mlle MARIE ZARZOUR

4301 Mlle YVONNE ZARZOUR H2M 112

CODE	COMPTE	EMPLACEMENT - NOM, PROFESSION, RÉSIDENCE						CATEGORIE BÂTIMENT	SCCLAIRE		VALEUR EN DOLLARS			MUNICIPAL	REMARQUES
		DIV. CAD.	CADASTRE	SUBDIVISION	FRONT	PROFONDEUR	SUPERFICIE		TERR.	P. I. C.	TERRAIN	BÂTISSE	TOTAL		
4211 4611	73251400	MRS NICK APOLONATOS (PENELOPE SPILIOPOULOU)						2A							
		12081 PL CLEOPHAS SOUCY H3M 1J2													
1001	73251500	12077 PL CLEOPHAS SOUCY						067							
2002		11 6 152		5800	8000	4,64000									
3001							2A	1	2B1	23900	40600	64500	T R I		
4211 4611		M JEAN PAUL MOULIN, CULTIVATEUR						2F							
		12077 PL CLEOPHAS SOUCY H3M 1J2													
1001	73251600	12073 PL CLEOPHAS SOUCY						068							
2002		11 6 151		5601	8471	5,63400									
2002				8485	8000										
3001							2A	1	2B1	26500	55200	81700	T R I		
4201 4601		M RAYMOND GERVAIS						1F							
4202 4602		12073 CLEOPHAS SOUCY H3M 1Y9						3F							
		MME HELENE DESMEULES													
		12073 CLEOPHAS SOUCY H3M 1Y9													
1001	73251700	12069 PL CLEOPHAS SOUCY						068							
2002		11 6 130		4000	10575	3,38700									
2002				IRR	8471										
2004		11 2 104			10575	6,16900									
2004				IRR	3836										
2999						9,55600									
3001							2A	1	2B1	36500	69600	106100	T R I		
4201 4601		MME ALFRED ZAKAIS (CHRISTINE LESAGE)						2F							
		12069 PL CLEOPHAS SOUCY H3M 1J2													
1001	73251800	12065 PL CLEOPHAS SOUCY						067							
2002		11 6 129		4714	1181	60800									
2002				5417	1381										
2004		11 2 103		5417	7319	5,30500									
2004				9200	0230										
2999						5,91300									
3001							2A	1	2B1	27200	42100	69300	T R I		
4204 4604		MR JOHN ROSCOE, CARPENTER						1A							
		12065 PL CLEOPHAS SOUCY H3M 1J2													

CODE	COMpte	EMPLACEMENT - NOM, PROFESSION, RÉSIDENCE					CATEGORIE BÂTIMENT	SCOLAIRE		VALEUR EN DOLLARS			MUNICIPAL	REMARQUES
		DIV. CAD.	CADASTRE	SUBDIVISION	FRONT	PROFONDEUR		SUPERFICIE	TERR. P. C.	TERRAIN	BÂTISSE	TOTAL		
1001	73251900	12061	PL CLEOPHAS SOUCY				1061							
2002		11 6	128	5500	1139	63800								
2002					1181									
2004		11 2	102	5500	7361	4,03700								
2004					7319									
2999						4,67500								
3001							2A	1 2B1	24100	43600	67700	T R I		
4204		MR ERICH GOSSMAN, ELECTRICIAN					2A							
4604		12061 PL CLEOPHAS SOUCY H3M 1J2												
1001	73252000	12057	PL CLEOPHAS SOUCY				1061							
2002		11 6	127	5500	1097	61500								
2002					1138									
2004		11 2	101	5500	7403	4,06000								
2004					7369									
2999						4,67500								
3001							2A	1 2B1	24100	44900	69000	T R I		
4201		MME ROBERT HERTELEER (CARMEL PELLETIER)					5F							
4601		12057 PL CLEOPHAS SOUCY H3M 1J2												
1001	73252100	12053	PL CLEOPHAS SOUCY				1061							
2002		11 6	126	5500	1055	59200								
2002					1097									
2004		11 2	100	5500	7445	4,08300								
2004					7403									
2999						4,67500								
3001							2A	1 2B1	24100	43600	67700	T R I		
4201		M GUY BEAUREGARD, COURTIER					1F							
4601		12053 PL CLEOPHAS SOUCY H3M 1J2												
1001	73252200	12049	PL CLEOPHAS SOUCY				1061							
2002		11 6	125	5500	1014	56900								
2002					1055									
2004		11 2	99	5500	7486	4,10600								
2004					7445									
2999						4,67500								
3001							2A	1 2B1	24100	43600	67700	T R I		
4204		MR DAVID THOUN, FOREMAN					1A							
4604		12049 PL CLEOPHAS SOUCY H3M 1J2												

CERT.	EFF.	SD
07.11	01.05	14
80	80	14

VERSO

7325100

RFTI

H301 Mme Gene Beaugrand
H601 17053 Pl. Cleopatra Joney Hom 132

GENI	EFF	384
20126	9446	

1				SY	1.51		3-11	4395	323	1.2.1
1										
1										
1										
1										

TOUR DE LA... (mirrored text)

1										
1										

AEK20

1				SY	1.52		3-11	4395	323	1.2.1
1										
1										
1										
1										

TOUR DE LA... (mirrored text)

1										
1										

1				SY	1.53		3-11	4395	323	1.2.1
1										
1										
1										
1										

TOUR DE LA... (mirrored text)

1										
1										

1				SY	1.54		3-11	4395	323	1.2.1
1										
1										
1										
1										

TOUR DE LA... (mirrored text)

CODE	COMPTÉ	EMPLACEMENT - NOM, PROFESSION, RESIDENCE					CATEGORIE BÂTIMENT	SCOLAIRE		VALEUR EN DOLLARS			MUNICIPAL	REMARQUES	
		DIV. CAD.	CADASTRE	SUBDIVISION	FRONT	PROFONDEUR		SUPERFICIE	TERR. P. C.	TERRAIN	BÂTISSÉ	TOTAL			
1001	73252300	12045 PL CLEOPHAS SOUCY					1063								
2002		11 6	124		6000	968					59500				
2002						1014									
2004		11 2	98		6000	7532					4,50500				
2004						7486									
2999											5,10000				
3001								2A	1	2B1	26300	44500	70800	T R I	
4201		M SERGE VARTAN SIROUNIAN					IF								
4601		12045 PL CLEOPHAS SOUCY H3M 1J2													
7001		CHARMY													
1001	73252400	12039 PL CLEOPHAS SOUCY					1063								
2002		11 6	122		6000	872					53700				
2002						917									
2004		11 2	87		6000	7628					4,56300				
2004						7583									
2999											5,10000				
3001								2A	1	2B1	26300	44500	70800	T R I	
4212		M PIERRE PAYETTE, PSYCHOLOGUE					IF								
4612		12039 PL CLEOPHAS SOUCY H3M 1J1													
1001	73252500	12035 PL CLEOPHAS SOUCY					1063								
2002		11 6	121		5000	834					42900				
2002						5056									
2004		11 2	86		5056	IRR					4,03500				
2004						5574									
2999											4,46900				
3001								2A	1	2B1	23000	39400	62400	T R I	
4201		M YVES NADEAU					IF								
4601		12035 PL CLEOPHAS SOUCY H3M 1J1													
4202		MME CAROLE BOURGET-NADEAU					2F								
7001		DEBUT DE CREMAZIE O BL													
1001	73252600	LOT ARR BLVD CREMAZIE OUEST													
2002		11 266	1		10020	11050					11,05000				
2004		11 265	1		10000	48200					48,35000				
2004						48500									
2006		11 265	2		10000	11120					11,12000				
2999											70,52000				
3001								6B		2N5	158700		158700	E10 204-7	

73252400.

1FE1

4201 m. Haroutyan Sen

4201 12039 Pl. Cléopâtre Soudy 113M 131

1FE1

4202 m. Rouin Sen

CERT.	EFF.	380.
16/5/81	24/3/81	

CODE	COMPTE	EMPLACEMENT - NOM, PROFESSION, RESIDENCE					CATEGORIE BÂTIMENT	SCOLAIRE		VALEUR EN DOLLARS			MUNICIPAL	REMARQUES	
		DIV. CAD.	CADASTRE	SUBDIVISION	FRONT	PROFONDEUR		SUPERFICIE	TERR.	P. C.	TERRAIN	BÂTISSÉ			TOTAL
4204 4804	73252600	LA COMMISSION HYDROELECTRIQUE DE QUEBEC SERVICE DES TAXES 18E ETAGE 75 BL DORCHESTER O H2Z 1A4					9F								
7001		DE SALABERPY													
1001	73252750	LOT BL CREHAZIE O					1143								
2002		11 P2438			94444	7200					56,58300				
2002					94564	7204									
2004		11 4 P93			13990	2320					2,69400				
2004					12950	2000									
2006		11 P260			31110	34380					118,25700				
2006					33150	83880									
2008		11 P10			IRR	IRR					426,48600				
2010		11 10 P127			IRR	IRR					498,67900				
2012		11 10 P152			3000	6850					1,03000				
2012					000	6900									
2014		11 10 P161			6000	5000					2,48400				
2014					3000	6100									
2016		11 10 P162			8400	5600					3,93300				
2016					5600	6000									
2022		11 352 P1			1000	1000					5000				
2022					000	9120									
2024		11 P352			58700	IRR					70,50500				
2024					66512										
2026		11 P353			1500	IRR					9,64200				
2026					IRR										
2028		11 P354			6906	000					92800				
2028					5131	3696									
2030		11 P354			10650	IRR					498,80000				
2030					10200										
2032		11 P354			19720	IRR					156,95700				
2032					59773										
2034		11 P354			10000	IRR					345,95000				
2034					IRR	IRR									
2036		11 P354			40000	IRR					67,50700				
2036					10000										
2038		11 10 163			5290	8514					4,94000				
2038					6335	8500									
2040		11 10 P164			5290	2336					60000				
2040					5500	000									
2042		11 10 P171			6900	10900					8,20000				
2042					6600	13900									
2044		11 P11									393,52600				
2046		11 P11A			12850	4730					2,84500				
2046					12030	000									
2048		11 P12			IRR	IRR					17,47200				
2050		11 P13			IRR	IRR					1,60000				
2052		11 13 P7			4740	000					32300				
2052					4490	1430									
2054		11 13 P8			4490	1600					1,64100				
2054					6687	2500									
2056		11 13 P9			6687	2500					1,68100				
2056					6767										
2058		11 13 P10			6767	2500					1,70100				
2058					6839										
2060		11 13 P11			6839	2500					1,72100				
2060					6937										

CODE	COMPTE	EMPLACEMENT - NOM, PROFESSION, RÉSIDENCE					CATEGORIE RATIFIÉ	SCOLAIRE		VALEUR EN DOLLARS			MUNICIPAL	REMARQUES	
		DIV. CAD.	CADASTRE	SUBDIVISION	FONT	PROFONDEUR		SUPERFICIE	TERR. P. C.	TERRAIN	BÂTISSE	TOTAL			
2062	7325275C	11	13	P12	6937	2500									
2062					6576										
2064		11	13	P13	IRR	IRR				1,50500					
2066		11	P14		IRR	IRR				210,08400					
2068		11	16	P1	6016	8290				5,10400					
2068						8761									
2070		11	16	P2	5013	7718				3,96800					
2070						8111									
2072		11	16	3	13200	19200				22,14200					
2072					IRR	15100									
2074		11	16	P4	2206	6290				1,73600					
2074					2050	8260									
2076		11	P17		IRR	IRR				88,49700					
2078		11	P264		IRR	IRR				27,15200					
2080		11	P265		IRR	IRR				369,09700					
2082		11	P265		IRR	IRR				168,85000					
2084		11	P266		IRR	IRR				63,88800					
2086		11	P262		98740	86730				207,30000					
2086					34240	1,47855									
2088		11	P261		34240	45870				93,77000					
2088					31110	40450									
2090		20	P325		IRR	IRR				105,38500					
2092		20	P326		43533	43530				143,06300					
2092					45427	IRR									
2093		20	P326		26930	12000				29,94200					
2093						IRR									
2094		20	P327		47530	27000				108,95200					
2094					IRR	26800									
2095		20	P327		8610	6337				2,37400					
2095					7790										
2096		20	P328		37630	26800				91,28200					
2096					IRR	27030									
2098		20	P331		46074	27030				88,07400					
2098					42000	32360									
2100		11	P3		57715	32360				106,82500					
2100					49110	42430									
2102		11	P4		IRR	IRR				195,67300					
2104		11	P5		IRR	IRR				39,18400					
2106		11	P6		40170	IRR				120,39700					
2106					IRR	26750									
2106		11	NCAD		6600	21000				13,86000					
2996										1,580,20800					
2998										2,983,13800					
2999										4,531,23000					
3001								6B	2B1	1			1 E04	204-1	
4211		PROVINCE DE QUEBEC MINISTERE DES TRANSPORTS													
4611		255 BL CREMAZIE E #800 H2M 1L5													
7001		TRAVERSEZ													
1001	7325295G	LOT BL CREMAZIE 0													
2002		11	P354		18086	18200									
2002					36228	000				17,18600					
3001								7A	2 2B1	59800			59800	TVV 1	

CODE	COMPTÉ	EMPLACEMENT - NOM, PROFESSION, RÉSIDENCE						CATEGORIE D'ANNÉE	SCOLAIRE		VALEUR EN DOLLARS			MUNICIPAL	REMARQUES	
		DIV. CAD.	CADASTRE	SUBDIVISION	FRONT	PROFONDEUR	SUPERFICIE		TERR.	TERR.	TERRAIN	PATISSE	TOTAL			
4203 4603	73252950	LES PLACEMENTS GRANOTERRE INC 1860 LAIRD BL V MONT ROYAL H3P 2V3						CF	2							
5701 5702		ATT LUCIEN BENOIT 1860 LAIRD BL V MONT ROYAL H3P 2V3 200 PAVILLON C. 113L 126 F1224812 13/1/85														
6623		PROPRIETE SUJETTE A SURTAXE SUR TERRAIN VAGUE DESSERVI														
7201		TRAVERSEZ COTE NORD														
1001	73253200	LOT ARR BL CREMAZIE O														
2002		11	352	17		IRR	59350	265,03000								
2002						58600	28850									
3001									7A	2	2B1	996600		996600	TVV 1	
4204		EMERALD BLDG DEVELOPMENT CORP						CA								
5701 5702		ATT S SCHWARTZ & CO 1980 SHERBROOKE O H3M 1E8														
6623		PROPRIETE SUJETTE A SURTAXE SUR TERRAIN VAGUE DESSERVI														
1001	73253300	1377 BL CREMAZIE O														
2002		11	352	P1		IRR	51580	70,38500								
2002						13000	54340									
3001									4C	2	2B1	247800	423200	671000	T C 1	
4201 4601		129266 CANADA INC 5775 AVE VICTORIA #104 H3W 2R4						C								
7201		BL DE L ACADIE														
1001	73253800	LOT EMILIE DAoust														
2002		11	350	V		IRR	IRR	51,77900								
2002																
3001									7A	2	2B1	85000		85000	TVV 1	
4201 4601		LES CONSTRUCTIONS MUSTO INC 1665 DE FOY H3M 3B6						C								
4202 4602		VILLA BELLA CONSTRUCTION INC 1963 ALFRED LALIBERTE H3M 1X8						CF								
6623		PROPRIETE SUJETTE A SURTAXE SUR TERRAIN VAGUE DESSERVI														
1001 1002	73253900	1055-611 BL CREMAZIE O 1050-1000 DU MARCHÉ CENTRAL														

73253800

CFN1

4201. Rodman, Inc.
4601. 1600 St. Hyacinthe-Bonsecour O #600, H3M 3E2

STAT.	EFF.	467
12/11/60	20/19/60	10

CODE	COMTE	EMPLACEMENT - NOM, PROFESSION, RÉSIDENCE					CATEGORIE BÂTIMENT	SCOLAIRE			VALEUR EN DOLLARS			MUNICIPAL	REMARQUES	
		ENV. CAD.	CADASTRE	SUBDIVISION	FRONT	PROFONDEUR		SUPERFICIE	FERR.	P. C.	TERRAIN	BÂTISSE	TOTAL			
2002	73253900	11	P346		IRR	IRR										
2004		11	P347		IRR	IRR										
2006		11	P348		IRR	IRR										
2008		11	P349		IRR	IRR										
2010		11	P350		IRR	IRR										
2999																
3001																
4204		LA CIE DU MARCHE CENTRAL METROPOLITAIN LTEE					CF	1								
4604		805 DU MARCHE CENTRAL H4N 1K2														
1001	73254200	LOT ARR BL CREMAZIE O														
2002		11	P347		30145	5000										
2002					30924	5000										
3001																
4201		LA VILLE DE MONTRÉAL - SERVICE DE LA GESTION IMMOBILIERE														
4601		1041 EMILIE DAoust H4N 2Y2														
6001		FINS PRIVEES														
7001		VOIES DU C P R														
7003		DEBUT DE EMILIE DAoust														
1001	73254220	1000 EMILIE DAoust														
2001		11	350	1152	3650	9000										
2001					3700											
3001																
4201		M DAVID MARGOSSIAN														
4601		1080 EMILIE DAoust H4N 2Y9														
4202		Mlle MARIE MAISSIAN														
1001	73254222	1070 EMILIE DAoust														
2001		11	350	1151	3300	9000										
3001																
4201		M SERGIO FONTEBASSO														
4601		1070 EMILIE DAoust H4N 2Y9														
4202		Mlle GIUSEPPINA FONTEBASSO														
1001	73254224	1060 EMILIE DAoust														
2001		11	350	1150	3300	9000										

CERT.	EFF.
10/10/85	11/86
	349

CERT.	EFF.
07/11	15/07
86	86
	14

CODE	COMPTÉ	EMPLACEMENT - NOM, PROFESSION, RÉSIDENCE						CATEGORIE D'IMMEUBLE	SCOLAIRE		VALEUR EN DOLLARS			MUNICIPAL	REMARQUES
		DIV. CAD.	CADASTRE	SUBDIVISION	FRONT	PROFONDEUR	SUPERFICIE		1	2	TERRAIN	BATISSE	TOTAL		
3001	73254224							2A	1	2B1	15400	83800	99200	T R	
4201		M NATALE MULE													
4601		1060 EMILIEU DAoust													
1001	73254226							1011							
2001		11 350		1149		3300	9000						2,97000		
3001								2A	1	2B1	15400	83800	99200	T R	
4201		MR GEORGE MICHALAKIS						1A							
4601		1445 PELLOUIN BROUSSARD <i>MME 211</i>													
		<i>1050 Emiliem Daoust H4N 249 F 12224870(1-11-87)jac</i>													
1001	73254228							1011							
2001		11 350		1146		3300	9000						2,97000		
3001								2A	1	2B1	15400	83800	99200	T R	
4201		M SALIM GEDEON						1F							
4601		1040 EMILIEU DAoust													
4202		MME AIDA MALEK-GEDEON						2F							
1001	73254230							1011							
2001		11 350		1147		3300	9000						2,97000		
3001								2A	1	2B1	15400	83800	99200	T R	
4201		M PAUL SABBAGH						1							
4601		1030 EMILIEU DAoust													
4202		MME LUCIE FRECHETTE						3F							
1001	73254232							1011							
2001		11 350		1146		3300	9000						2,97000		
3001								2A	1	2B1	15400	83800	99200	T R	
4201		M EVANGELOS REGINOS						1							
4601		1020 EMILIEU DAoust													
4202		MISS ROSA IACONO						3A							
1001	73254234							1011							
2001		11 350		1145		3490	9000						3,80700		
2001						4970	9120								
3001								2A	2	2B1	17600	83800	101400	T R	
		<i>A 169530</i>													
		<i>19.06.86</i>													

CODE	COMPTÉ	EMPLACEMENT - NOM PROFESSION. RÉSIDENCE						CATEGORIE D'IMMEUBLE	SCOLAIRE		VALEUR EN DOLLARS			MUNICIPAL	REMARQUES
		LOT	CADASTRE	PROFONDEUR	FRONT	PROFONDEUR	SUPERFICIE		TERR P. C.	TERRAIN	BÂTISSE	TOTAL			
4201 4401 4202	73254234	MR TONY LAPENNA 1010 EMILIEU DAoust MISS CAROLE FALCHITTO			H4M 2Y7	VERS0	1A 3A	1							
1001	73254236	LOT EMILIEU DAoust													
2001 2001 2002 2002 2003 2003 2004 2004 2004		11 350 1144 R IRR 12290 8,97900 11150 20970 11 350 1162 R 5600 IRR 16,82100 IRR 28970 11 350 1176 R 5600 16400 7,63000 IRR 10650 11 350 1176 R 6600 55090 37,61400 7560 59050 71,04400													
3001		VERS0						68	281	1				E 06 E 26	NOMINALE
4201 4401 4202 4402		LES CONSTRUCTIONS MUSTO INC 10870 JACQUES BIZARD H3M 2#7 VILLA BELLA CONSTRUCTION INC 1963 ALFRED LALIBERTE H3M 1x8					CF CF	1 1							
1001	73254240	LOT EMILIEU DAoust													
2002 2002	A 175361 29.08.86	11 P350 14999 30200 45,30000 15000													
3001		VERS0						78	2 287	91700			91700	T 1V 1	
4201 4401		IMMEUBLES DONORA LIEE 210 BL MONTARVILLE #3020 BOUCHERVILLE J4B 6T3					C	2							
6620		PROPRIETE SUJETTE A SURTAXE SUR TERRAIN VAGUE DESSERV!													
7002 7004 7006		P350 (RESIDU) VOIR CPTÉ NO 73253800 C P R TRAVERSEZ													
1001	73254265	LOT EMILIEU DAoust													
2002 2002		11 P350 IRR 58232 42,26900 6098 79436													
3001								68	281	74900			74900	E 06	254-3
4201 4401		LA VILLE DE MONTREAL - SERVICE DE LA GESTION IMMOBILIERE 507 PLACE D'ARMES #3000 MONTREAL H2Y 2#8					9F	1							
7002		RUE PROJETEE 350-1113													
1001	73254266	1011 EMILIEU DAoust													
		MICROFICHE 124 M-37													

73254238

GREI

4201 Ville de Montreal - Service de la
 Question Immobiliere
 4201 507 Place d'Armes # 300 May 2008

CERT.	EFF.	1
1/14/86	1/14/86	372

73254234

LEFI

4201 in Evangelos Konstantopoulos
 4601 1010 Embury Street H-100 2/19
 4202 mlla Vassilipi H-pas

CERT.	EFF.	394
2/1/80	1/1/80	de

73254240

CF01

4201 Construction Ripon Inc.
 4601 1963 av. Alfred Robitaille H-300 1/88

CERT.	EFF.	405
20/1/88	20/1/88	36

CODE	COMPTÉ	EMPLACEMENT - NOM, PROFESSION, RESIDENCE						CATEGORIE BÂTIMENT	SCOLAIRE		VALEUR EN DOLLARS			MUNICIPAL	REMARQUES
		CAD	CADASTRE	SUBDIVISION	FRONT	PROFONDEUR	SUPERFICIE		TERR	PIC	TERRAIN	BÂTISSE	TOTAL		
2002 2002	73254268	11 350	1141		3245 2756	IRR 9000	3,10100								
3001								2A	1	2B1	15800	80500	96300	T R I	
4201 4601 4202		M MICHEL GAULIN 1011 EMILIE DAoust			H4N 2Y2			1F	1						
		Mlle STELLA VOROBIEF						3F	1						
1001	73254272	1021 EMILIE DAoust						001							
2002 3001	A 170887 02-07-86	11 350	1140		3025	9000	2,72300								
3001								2A	2	2B1	14100	80900	95000	T R I	
4201 4601 4202 4602		M GENEST GUAY 1021 EMILIE DAoust			H4N 2Y2			1F	1						
		MME GHISLAINE ST GELAIS-GUAY 1021 EMILIE DAoust			H4N 2Y2			2F	1						
1001	73254276	1031 EMILIE DAoust						001							
2002 3001		11 350	1139		3025	9000	2,72300								
3001								2A	1	2B1	14100	84200	98300	T R I	
4201 4601 4202		MR PANAGIOTIS DEMIRAKOS 1031 EMILIE DAoust			H4N 2Y2			1A	1						
		MRS VASILIKI DRIVAKOS-DEMIRAKOS						2A	1						
1001	73254280	1041 EMILIE DAoust						001							
2002 3001		11 350	1136		3025	9000	2,72300								
3001								2A	1	2B1	14100	84200	98300	T R I	
4201 4601 4202		M DENIS BOUTSALIS 8386 QUERBES			H3N 2L5			1F	1						
		Mlle LOULA SARBANIS						3F	1						
1001	73254284	1051 EMILIE DAoust						001							
2002 3001		11 350	1137		3025	9000	2,72300								
3001								2A	1	2B1	14100	80900	95000	T R I	
4201 4601 4203 4603		M GIOVANNI CASTRACANE 1051 EMILIE DAoust			H4N 2Y2			1F	1						
		MME CAMILLA CASTRACANE 1051 EMILIE DAoust						2F	1						

73254272

IFI 1

4201 M. Anastasio Pastoules

4401 1021 Emilie Dorust H4N a/2

3FI 1

4202 Mlle Assionna Koulos

CERT.	EFF.	396
29-86	2-7-86	7

CODE	COMPTÉ	EMPLACEMENT - NOM, PROFESSION, RESIDENCE					CATEGORIE BÂTIMENT	SCOLAIRE		VALEUR EN DOLLARS			MUNICIPAL *	REMARQUES	
		IM. CAD.	CADASTRE	SUBDIVISION	FREGY	PROFONDEUR		SUPERFICIE	TERRA P. C.	TERRAIN	BÂTISSE	TOTAL			
1001	73254288	1061 EMILIEU DAoust					4013								
2002	A-109061 17-06 86	11 350	1136		3025	9000	2,72300								
3001								2A	1 2B1	14100	80900	95000	T R 1		
4201		MME ELIZABETH LAMOUPEUX					2								
4601		1061 EMILIEU DAoust H4N 2Y2 VERSO													
1001	73254292	1071 EMILIEU DAoust					4013								
2002		11 350	1135		3025	9000	2,72300								
3001								2A	1 2B1	14100	84200	98300	T R 1		
4201		M NACHAAT LUCA					3F								
4601		1071 EMILIEU DAoust H4N 2Y2													
1001	73254296	1081 EMILIEU DAoust					4013								
2002		11 350	1134		3425	9000	3,06400								
2002					3383										
3001								2A	1 2B1	15700	84100	99800	T R 1		
4201		MISS ANNA KALOGRIDAKIS					3A								
4601		1081 EMILIEU DAoust H4N 2Y2													
7002		PAUL COMPTOIS													
7003		AV DE 5015 DE BOULOGNE													
7005		DEBUT DE BEAUHARNOIS DE													
7007		JEAN PRATT													
1001	73254360	LOT DE BEAUHARNOIS					4143								
2001		11 P354			IRR	IRR	504,25900								
3001								7C	2 2B1	2042200		2042200	TVV 1		
4202		LES PLACEMENTS GRANDTERRE INC					CF								
4602		1860 LAIRD BL V MONT ROYAL H3P 2V3					2								
5701		ATT LUCIEN BENOIT													
5702		1860 LAIRD BL V MONT ROYAL H3P 2V3													
		200 Parée C. H32 1R4 1022x4812 4/13/85													
6620		PROPRIETE SUJETTE A SURTAXE SUR TERRAIN VAGUE DESSERVI													
1001	73254375	1605-15 BEAUHARNOIS					4143								
2002		11 353	24		11500	11545	13,26800								
2002						11530									
		MICROFICHE 124 0-07													

13954888

IFII

1201 m. Pierre Richard

4601 1061 Emiliem Daoust HYN 292

3FII

1173

1174

1202 mme Raymonde Tremblay

(11)

CERT.	EFF.	393
588	1988	070

1173 1174

1173 1174

1173 1174

1173 1174

30 2 58

30 2 58

30 2 58

(11)

1173 1174

1173 1174

1173 1174

30 2 58

30 2 58

30 2 58

1173 1174

1173 1174

1173 1174

(11)

1173 1174

1173 1174

30 2 58

30 2 58

30 2 58

1173 1174

1173 1174

1173 1174

(11)

1173 1174

1173 1174

30 2 58

30 2 58

30 2 58

1173 1174

1173 1174

1173 1174

(11)

CODE	COMPTÉ	EMPLACEMENT NOM PROFESSION RÉSIDENCE					SUPERFICIE	CATEGORIE BÂTIMENT	SCOLAIRE		VALEUR EN DOLLARS			MUNICIPAL	REMARQUES	
		DIV. CAD.	CADASTRE	SUBDIVISION	FRONT	PROFONDEUR			ANNÉE	TEUR	TERRAIN	BÂTISSE	TOTAL			
2004	73254375	11	353	25	11500	11530	13,25000									
2004						11515										
2006		11	353	26	10250	11515	11,79400									
2006						11500										
2999							38,31200									
3001								SC	2	281	155000	495000	650000	T C I		
4201		LEN BERALL HOLDINGS LTD 15%						CA								
4201		5333 AV CASGRAIN #901 H2T 1X3						CA								
4202		BEFKSON HOLDINGS LTD 15%						CA								
4602		5333 AV CASGRAIN #901 H2T 1X3						CA								
4203		YUDEL HOLDINGS LTD 15%						CA								
4603		5333 AV CASGRAIN #901 H2T 1X3						CA								
4204		LON GOLD DEVELOPMENTS LTD 45%						CA								
4604		60 CARTIER OTTAWA ONTARIO K2P 2E1						CA								
4205		GESTION JYBB CO INC 10%						CF								
4605		1515 ANTONIO BARBEAU H4N 1H5														
5701		J ODITSKY COMPANY INC														
5702		1615 DE BEAUHARNOIS #201 MTL H4N 1J6														
7001		AV CHARLES DE LATOUR														
1001	73254403	1555 DE BEAUHARNOIS														
2002		11	352	15	65000	56250	365,76500									
2002					65050											
3001								4C	2	281	1481300	4518700	6000000	T C I		
4203		CAROLINA INVESTMENT INC						CA								
4603		353 CHABANEL O H2N 2G1														
5701		ATT F W WOODNORTH CO LTD														
5702		33 ADELAIDE W TORONTO ONTARIO M5H 1P5														
6001		BAIL EMPHYTEOTIQUE ECHEANCE 30-11-2035														
7002		BL DE L ACADIE														
7004		TRAVERSEZ														
7006		BL DE L ACADIE														
1001	73254725	1610 DE BEAUHARNOIS														
2002		11	353	31	11500	18140	25,92300									
2002					IRR	28908										
3001								4E	2	281	95000	789000	884000	T C I		
4212		DEVONSHIRE PROPERTIES LTD						CA								
5701		ATT METRO INDUSTRIAL LEASEHOLD LTD														
5702		1555 DE LOUVAIN O H4N 1E4														
		1240 Beaumont #10, V. H. Royal H3P 1E3														
7002		DEBUT DE LEGENDRE														

F1022#56807/1968

CODE	COMPTÉ	EMPLACEMENT - NOM, PROFESSION, RÉSIDENCE						CATEGORIE D'IMMEUBLE	SCOLAIRE		VALEUR EN DOLLARS			MUNICIPAL *	REMARQUES	
		DIV. CAD.	CADASTRE	SUBDIVISION	FRONT	PROFONDEUR	SUPERFICIE		TERR. P.C.	TERRAIN	BÂTIMENT	TOTAL				
7004	73254725	JEAN PRATT														
1001 1002	73254750	1505 LEGENDRE 9155-45 CHARLES DE LA TOUR						(14)								
2002 2002		11 352	13-4		36990 37005	21375	79,08200									
3001								4B	2 2B1	316000	1049400	1365400	T C I			
4201 4201		SUN LIFE DU CANADA CIE D ASSURANCE-VIE 200 UNIVERSITY AV P O BOX 4584 TORONTO ONTARIO M5W 2K9 <i>1155 Metcalfe #43 H3B 2V9 F122 H70(1-11-85)cc</i>						CF	2							
1001	73254862	1401 LEGENDRE O						(14)								
2002		11 352	13-2		28070	21375	60,00000									
3001								4B	2 2B1	243000	2315000	2558000	T C I			
4212 4612		L G PLAZA INC 7101 PARK AV #409 PZ 303 H3N 1X9						CF	1							
4213 4813		WERTEX HOSIERY COMPANY LIMITED 1191 BATHURST TORONTO 179 ONTARIO M5R 3H4						CA	2							
7001 7003 7004 7005 7007		1301 LEGENDRE O VOIR 9150 BL DE L ACADIE BL DE L ACADIE JEAN PRATT DEBUT DE ANTONIO BARBEAU CHARLES DE LA TOUR														
1001 1002	73255005	1500-20 ANTONIO BARBEAU 9195 CHARLES DE LA TOUR						(14)								
2002 2002		11 352	13-3		37002 37005	21375	79,11300									
3001								5C	2 2B1	326000	1052000	1372000	T C I			
4201 4601		SUN LIFE DU CANADA CIE D ASSURANCE VIE 200 UNIVERSITY AV P O BOX 4584 TORONTO ONTARIO M5W 2K9 <i>1155 Metcalfe #23 H3B 2V9 F122 H70(1-11-85)cc</i>						CF	2							
1001	73255010	1440-1400 ANTONIO BARBEAU						(14)								
2002		11 352	13-1		28070	21375	60,00000									
3001								4J	2 2B1	243000	1874000	2117000	T C I			
4201 4601		MUNICIPAL INVEST INC 1400 ANTONIO BARBEAU H4N 1H5						CA	1							
7001 7002		BL DE L ACADIE TRAVERSEZ COTE NORD														
		MICROFICHE 124 B-06														

ARRONDISSEMENT D'ÉVALUATION

CODE	COMPTÉ	EMPLACEMENT - NOM PROFESSION, RÉSIDENCE					CATEGORIE BÂTIMENT	SCOLAIRE		VALEUR EN DOLLARS			MUNICIPAL	REMARQUES	
		QUÉ. CAD.	CADASTRE	SUBDIVISION	FRONT	PROFONDEUR		SURFACE	TERR.	P. C.	TERRAIN	BÂTISSE			TOTAL
7003	73255010	BL DE L ACADE													
1001	73255050	1575-85 ANTONIO BARBEAU					1141								
2002	2002	11 352	11-8	13004	13705	17,85400									
2002	2002				13754										
3001							SC	2	2B1	72500	213500	286000	T C I		
4201		MARIO IMPORTING AND DISTRIBUTING CO LTD					CA								
4601		1575 ANTONIO BARBEAU H9N 2RS													
7001		1493-1517 ANTONIO BARBEAU VOIR 73255300													
7002		CHARLES DE LATOUR													
7003		DEBUT DE CHABANEL O													
7005		CHARLES DE LATOUR													
1001	73255300	1493-1517 ANTONIO BARBEAU					1143								
2002	2002	11 352	11-7	52080	21375	111,29400									
2002	2002			52075											
3001							4C	2	2B1	450000	1102000	1552000	T C I		
4207		WEN MAUR HOLDINGS LTD					C								
4607		C P 333 800 PL VICTORIA #4100 H4Z 1H9													
1001	73255322	1350 CHABANEL O					1142								
2002	2002	11 352	11-5	15361	21375	32,90700									
2002	2002			15429											
2004	2004	11 352	11-4	650	21375	1,38900									
2006	2006	11 352	11-3	15194	21375	32,47700									
2999	2999					66,77300									
3001							4C	1	2B1	270500	589500	860000	T C I		
4211		GEORGE PORTNOFF, EXECUTIVE													
4611		C P 333 800 PL VICTORIA #4100 H4Z 1H9													
6001		BAIL EMPHYTEOTIQUE ECHEANCE 27-11-2069													
1001	73255330	1380-1420 CHABANEL O					1140								
2002	2002	11 352	11-2-2	660	21375	1,41100									
2004	2004	11 352	11-2-1	16165	21375	34,55300									
2006	2006	11 352	11-1-3	700	21375	1,49600									
2999	2999					37,46000									
3001							SC	2	2B1	151700	424300	576000	T C I		

CODE	COMPTÉ	EMPLACEMENT - NOM, PROFESSION, RÉSIDENCE						C	C	C	C	C	C	C	C	C	C	REMARQUES
		D.V. CAD	CADASTRE	SUBDIVISION	FRONT	PROFONDEUR	SUPERFICIE											
4214 4614	73255330	L	ACADIE INDUSTRIAL PARK INC															
			C P 333 800 PL VICTORIA #4100		H4Z	1H9												
1801 1802	73255350		1550-90 CHABANEL O															
			9265 CHARLES DE LA TOUR															
2802 2804 2804 2999			11 352	11-1-2	800	21375	1,71000											
			11 352	11-1-1	15517	21375	33,25600											
					15600													
							34,96600											
3001									4C	2	2B1	141600	438900	580500	T	C	I	
4213 4613		L	ACADIE INDUSTRIAL PARK INC															
			C P 333 800 PL VICTORIA #4100		H4Z	1H9												
7001 7003 7005			JEAN PRATT															
			TRAVERSEZ															
			JEAN PRATT															
1001	73255385		1625 CHABANEL O															
2001 2001			11 354	7	34694	21800	75,57300											
					34639	21800												
3001									4J	2	2B1	510000	9530000	10090000	T	C	I	BdR M-36-RR - 0629 B327-11-86 1.67407
4201 4601			GESTIONS NAMRA INC						CF	2								
			345 VICTORIA AV #300 WESTMOUNT		H3Z	2N2												
1801	73255395		LOT DE CHABANEL O															
2001 2801			11 354	8	34639	21557	74,42700											
					34585	21450												
3001									7C	2	2B1	193600		193600	TVV	I		
4201 4601			GESTIONS NAMRA INC						CF	2								
			345 VICTORIA AV #300 WESTMOUNT		H3Z	2N2												
6620			PROPRIETE SUJETTE A SURTAXE SUR TERRAIN VAGUE DESSERVI															
1001	73255405		LOT CHABANEL O															
2002 2002			11 352	9-4	23680	26565	62,93200											
					23700													
3001									7C	2	2B1	250000		250000	TVV	I		

CODE	COMPTE	EMPLACEMENT - NOM, PROFESSION, RÉSIDENCE						CATEGORIE PAYEMENT	SCOLAIRE		VALEUR EN DOLLARS			REMARQUES
		NO. CAD.	CADASTRE	SUBDIVISION	FRONT	PROFONDEUR	SUPERFICIE		TERR P.C.	TERRAIN	BATISSE	TOTAL	MUNICIPAL	
4211 4611 6620	73255405	WAXMAN DEVELOPMENT INC VERS0 15 PAROISEUR RD HAMPSHIRE H3X 1H1 <i>4900 Ste. Catherine rd 1211 H3W 2H5 (12/1/86) 14-10-86)</i> PROPRIETE SUJETTE A SURTAXE SUR TERRAIN VAGUE DESSERVI						CA	2					
1001 2002 3001	73255410	LOT CHABANEL 0 11 352 P9-3 11550 21050 24,31300												
4201 4601 4203 4603 4204 4604 5901 5701 6620		M HUGUES BALIT 452 3400 PL ELIE AUCLAIR H3M 1E4 MULTI STATE INVESTMENTS LTD 108 PL DU CANADA #1180 PLACEMENTS SHANASYL LTEE 458 9800 CLARK H3L 2P3 <i>Ar. H. Guy Balit</i> <i>215 Marquette St. Laurent H4D 1A5 F1222* 4993-Dm 6/10/85</i> PROPRIETE SUJETTE A SURTAXE SUR TERRAIN VAGUE DESSERVI						IF CA CF	1 1 1					
1001 2002 3001	73255415	1361 CHABANEL 0 11 352 25 29900 21050 62,93900												
4201 4601 7004 7006 7008		CENTRE DE LOCATION SIMPLEX LTEE 9740 BL DE L ACADIE H4N 1L8 BL DE L ACADIE DEBUT DE MAZURETTE BL DE L ACADIE						CF	1					
1001 2002 3001	73255500	1350 MAZURETTE 11 352 9-1 41450 21700 89,94700												
4201 4601 4203 4603 4204 5901 5701		M HUGUES BALIT 452 3400 PL ELIE AUCLAIR H3M 1E4 MULTI STATE INVESTMENTS LTD 108 PL DU CANADA #1180 PLACEMENTS SHANASYL LTEE 458 <i>Ar. H. Guy Balit</i> <i>215 Marquette, St. Laurent H4N 1A5 F1222 (12-3-86) am 5159</i>						IF CA CF	1 1 1					
1001 2002 2002 2004 2999	73255600	1450-1530 MAZURETTE 11 352 P-2 23700 15183 35,99400 11 352 P9 23700 1000 2,37000 38,36400												

7325405

CFN1

4201 1565 Chabanel Realty Inc.

4601 333 Chabanel Q #401 H2N 2E7.

CERT.	EFF.	405.
2019/01	2019/01	04/01

NO	DESCRIPTION	DATE	AMOUNT	REMARKS
1	RENT	1987-01-01	1000.00	
2	RENT	1987-02-01	1000.00	
3	RENT	1987-03-01	1000.00	
4	RENT	1987-04-01	1000.00	
5	RENT	1987-05-01	1000.00	
6	RENT	1987-06-01	1000.00	
7	RENT	1987-07-01	1000.00	
8	RENT	1987-08-01	1000.00	
9	RENT	1987-09-01	1000.00	
10	RENT	1987-10-01	1000.00	
11	RENT	1987-11-01	1000.00	
12	RENT	1987-12-01	1000.00	
13	RENT	1988-01-01	1000.00	
14	RENT	1988-02-01	1000.00	
15	RENT	1988-03-01	1000.00	
16	RENT	1988-04-01	1000.00	
17	RENT	1988-05-01	1000.00	
18	RENT	1988-06-01	1000.00	
19	RENT	1988-07-01	1000.00	
20	RENT	1988-08-01	1000.00	
21	RENT	1988-09-01	1000.00	
22	RENT	1988-10-01	1000.00	
23	RENT	1988-11-01	1000.00	
24	RENT	1988-12-01	1000.00	
25	RENT	1989-01-01	1000.00	
26	RENT	1989-02-01	1000.00	
27	RENT	1989-03-01	1000.00	
28	RENT	1989-04-01	1000.00	
29	RENT	1989-05-01	1000.00	
30	RENT	1989-06-01	1000.00	
31	RENT	1989-07-01	1000.00	
32	RENT	1989-08-01	1000.00	
33	RENT	1989-09-01	1000.00	
34	RENT	1989-10-01	1000.00	
35	RENT	1989-11-01	1000.00	
36	RENT	1989-12-01	1000.00	
37	RENT	1990-01-01	1000.00	
38	RENT	1990-02-01	1000.00	
39	RENT	1990-03-01	1000.00	
40	RENT	1990-04-01	1000.00	
41	RENT	1990-05-01	1000.00	
42	RENT	1990-06-01	1000.00	
43	RENT	1990-07-01	1000.00	
44	RENT	1990-08-01	1000.00	
45	RENT	1990-09-01	1000.00	
46	RENT	1990-10-01	1000.00	
47	RENT	1990-11-01	1000.00	
48	RENT	1990-12-01	1000.00	
49	RENT	1991-01-01	1000.00	
50	RENT	1991-02-01	1000.00	
51	RENT	1991-03-01	1000.00	
52	RENT	1991-04-01	1000.00	
53	RENT	1991-05-01	1000.00	
54	RENT	1991-06-01	1000.00	
55	RENT	1991-07-01	1000.00	
56	RENT	1991-08-01	1000.00	
57	RENT	1991-09-01	1000.00	
58	RENT	1991-10-01	1000.00	
59	RENT	1991-11-01	1000.00	
60	RENT	1991-12-01	1000.00	
61	RENT	1992-01-01	1000.00	
62	RENT	1992-02-01	1000.00	
63	RENT	1992-03-01	1000.00	
64	RENT	1992-04-01	1000.00	
65	RENT	1992-05-01	1000.00	
66	RENT	1992-06-01	1000.00	
67	RENT	1992-07-01	1000.00	
68	RENT	1992-08-01	1000.00	
69	RENT	1992-09-01	1000.00	
70	RENT	1992-10-01	1000.00	
71	RENT	1992-11-01	1000.00	
72	RENT	1992-12-01	1000.00	
73	RENT	1993-01-01	1000.00	
74	RENT	1993-02-01	1000.00	
75	RENT	1993-03-01	1000.00	
76	RENT	1993-04-01	1000.00	
77	RENT	1993-05-01	1000.00	
78	RENT	1993-06-01	1000.00	
79	RENT	1993-07-01	1000.00	
80	RENT	1993-08-01	1000.00	
81	RENT	1993-09-01	1000.00	
82	RENT	1993-10-01	1000.00	
83	RENT	1993-11-01	1000.00	
84	RENT	1993-12-01	1000.00	
85	RENT	1994-01-01	1000.00	
86	RENT	1994-02-01	1000.00	
87	RENT	1994-03-01	1000.00	
88	RENT	1994-04-01	1000.00	
89	RENT	1994-05-01	1000.00	
90	RENT	1994-06-01	1000.00	
91	RENT	1994-07-01	1000.00	
92	RENT	1994-08-01	1000.00	
93	RENT	1994-09-01	1000.00	
94	RENT	1994-10-01	1000.00	
95	RENT	1994-11-01	1000.00	
96	RENT	1994-12-01	1000.00	
97	RENT	1995-01-01	1000.00	
98	RENT	1995-02-01	1000.00	
99	RENT	1995-03-01	1000.00	
100	RENT	1995-04-01	1000.00	

AGRO

CODE	COMTE	EMPLACEMENT - NOM, PROFESSION, RESIDENCE						CATEGORIE D'IMMEUBLE	SCOLAIRE		VALEUR EN DOLLARS			MUNICIPAL *	REMARQUES	
		LOT/CAD	CADASTRE	SUBDIVISION	FRONT	PROFONDEUR	SUPERFICIE		TERR. P. C.	TERRAIN	BATISSE	TOTAL				
3101	73255600							4C	2	2B1	165000	409000	564000	T C 1		
4211		ACADIE INDUSTRIAL PARK INC														
4611		C P 333 800 PL VICTORIA #4100 H4Z 1H9														
7001		CHARLES DE LATOUR														
7002		TRAVERSEZ														
7003		CHARLES DE LATOUR														
1001	73255700	1525-05 MAZURETTE														
1002		9445-65 CHARLES DE LATOUR														
2002		11 352		7-4	16300	21350	34,80000									
3001								4C	2	2B1	141000	646000	787000	T C 1		
4213		METRO INDUSTRIAL LEASEHOLD LTD														
4613		1550 DE LOUVAIN O H4N 1G6 1240 Beaumont #10, V. Mt. Royal H3P 3E3														
1001	73255900	1445-1355 MAZURETTE														
2001		11 352		7-3	16300	21350	34,80000									
2002		11 352		7-2	16285	21350	34,77600									
2002					16290											
2999							69,57600									
3001								4C	2	2B1	273000	966000	1239000	T C 1		
4204		METRO INDUSTRIAL LEASEHOLD LTD														
4604		1550 DE LOUVAIN O H4N 1G6 1240 Beaumont #10, V. Mt. Royal H3P 3E3														
1001	73256000	1305-35 MAZURETTE														
2002		11 352		7-1	16285	21350	34,77600									
2002					16290											
3001								4C	2	2B1	145000	398200	539000	T C 1		
4204		METRO INDUSTRIAL LEASEHOLD LTD														
4604		1550 DE LOUVAIN O H4N 1G6 1240 Beaumont #10, V. Mt. Royal H3P 3E3														
7001		DEBUT DE LOUVAIN O DE														
7002		BL DE L ACADIE														
7003		1150-60 DE LOUVAIN VOIR 9450 BL DE L ACADIE														
1001	73256220	- 1204 1200 DE LOUVAIN O														
2002		11 352		23	10850	21400	23,34700									
2002					10900											
3001								4E	2	2B1	91000 91800	574000 531800	665000 622600	T C 1		

CERT	EFF.	99
17.12	01.05	86
86	86	74

CODE	COMPTE	EMPLACEMENT - NOM, PROFESSION, RÉSIDENCE					C.A.	C.C.	C.C.	C.C.	C.C.	VALEUR EN DOLLARS			MUNICIPAL	REMARQUES
		DIV. CAD.	CADASTRE	SUBDIVISION	FRONT	PROFONDEUR						SUPERFICIE	CATÉGORIE BÂTIMENT	SCOLAIRE		
4201 4601	73256220	HOLDING PRAMLEY LTEE 120 ¹ DE LOUVAIN 0	H4N	1G5			CF	1								(3) CERT. EFF. 3670 11/1/86 11/1/86
1001 2002 3001	73256230	1212 de Louvain 0 LOT DE LOUVAIN 0 24-10 11 352 224			10800	21400				23,11200						(4) CERT. EFF. 380 11/1/86 11/1/86
4201 4601		HOLDING PRAMLEY LTEE 1200 DE LOUVAIN 0	H2M	1B5			CF	1								
6620		PROPRIÉTÉ SUJETTE À SURTAXE SUR TERRAIN VAGUE DESSERVI														
1001 2002 2002	73256250	1300 LOT DE LOUVAIN 0 0 24-2 11 352 224			10950	21400				23,28900						(1) CERT. EFF. 380 11/1/86 11/1/86
3001					10815											(2) CERT. EFF. 373.5 11/1/86 11/1/86
4201 4601		PROOPTIC INC 920 DE PORT ROYAL EST	H2C	2B3			CF	1								
6620		PROPRIÉTÉ SUJETTE À SURTAXE SUR TERRAIN VAGUE DESSERVI														
1001 2002 3001	73256300	1450-70 LOUVAIN 0			20000	21400				42,80000						
4211 4611		METRO INDUSTRIAL LEASEHOLD LTD 1550 DE LOUVAIN 0	H4N	1G5			CA	1								
1001 1002	73256400	1550-70 DE LOUVAIN 0 9475-95 CHARLES DE LATOUR														
2002 3001		11 352 7-5			12600	21400				26,96400						
4201 4601 4202 4602		MR JOHN MACHER, EXECUTIVE 3100 BOHLE	H3M	1C5			IA	1								
4602		MRS JOHN MACHER (REGINA BINDER) 3100 BOHLE	H3M	1C5			ZA	1								
7001		CHARLES DE LATOUR														
1001	73256500	1600 DE LOUVAIN 0														

73256230

CPNI

4201 Tedeschi Investments Ltd
4601 1200 de Louvain O. H140N 1G5

CERT.	EFF.	362
2/11/85	1/11/86	

1									
2									
3									
4									
5									
6									
7									
8									
9									
10									
11									
12									
13									
14									
15									
16									
17									
18									
19									
20									
21									
22									
23									
24									
25									
26									
27									
28									
29									
30									
31									
32									
33									
34									
35									
36									
37									
38									
39									
40									
41									
42									
43									
44									
45									
46									
47									
48									
49									
50									
51									
52									
53									
54									
55									
56									
57									
58									
59									
60									
61									
62									
63									
64									
65									
66									
67									
68									
69									
70									
71									
72									
73									
74									
75									
76									
77									
78									
79									
80									
81									
82									
83									
84									
85									
86									
87									
88									
89									
90									
91									
92									
93									
94									
95									
96									
97									
98									
99									
100									

CODE	COMPTÉ	EMPLACEMENT - NOM, PROFESSION, RESIDENCE					CATEGORIE BÂTIMENT	SCOLAIRE		VALEUR EN DOLLARS			MUNICIPAL *	REMARQUES	
		DIV. CAD.	CADASTRE	SUBDIVISION	FRONT	PROFONDEUR		SUPERFICIE	TERR P. C.	TERRAIN	BÂTISSE	TOTAL			
1002	73256500	9470 CHARLES DE LA TOUR													
2002		11 353	27-1		11840	11512					13,61900				
2002					11921										
2104		11 353	27-2		5400	11821					6,38100				
2104						11812									
2006		11 353	28-1		1000	11812					1,18100				
2006						11810									
2499											21,18100				
3131							48	1 2B1	95800	432200	518000	Y C I			
4204		MR JOHN MACHER, MANUFACTURER					1A								
4604		3100 BOHLE H3M 1CS													
4207		MRS JOHN MACHER (REGINA BINDER)					2A								
4607		3100 BOHLE H3M 1CS													
6400		CORRESPONDANCE ANGLAISE													
1001	73256505	1620 DE LOUVAIN O													
2002		11 354	9		17680	17912					31,76300				
2002					17793	17905									
3001															
4201		MR JOHN MACHER, EXECUTIVE					1A								
4601		3100 BOHLE H3M 1CS													
1001	73256510	LOT ARR DE LOUVAIN O													
2002		11 P354			34506	IRR					7400406,79100				
2002					34595										
3001															
4202		LES PLACEMENTS GRANDTERRE INC					CF								
4602		1860 LAIRD BL V MONT ROYAL H3P 2V3													
5701		ATT LUCIEN BENOIT													
5702		1860 LAIRD BL V MONT ROYAL H3P 2V3 200 PAVILLON H34 TRG F1222#4812 8/13/185													
6620		PROPRIETE SUJETTE A SURTAXE SUR TERRAIN VAGUE DESSERVI													
7001		DEBUT DE JEAN PRATT													
7003		TRAVERSEZ													
7005		JEAN PRATT													
1001	73256540	9475 JEAN PRATT													
2002		11 354	10-1		1014	17903					1,81500				
2002					17904	16713									
2003		11 354	10-2		15768	17903					28,15300				
2003					15699	17903									

CODE	COMPTE	EMPLACEMENT - NOM, PROFESSION, RÉSIDENCE					CATEGORIE BATIMENT	SCOLAIRE		VALEUR EN DOLLARS			MUNICIPAL	REMARQUES	
		DIV. CAD.	CADASTRE	SUBDIVISION	FRONT	PROFONDEUR		SUPERFICIE	TERR.	P. C.	TERRAIN	BÂTISSE			TOTAL
1001	73256510	LOT JEAN PRATT													
2002		11	P354		9576	34506									
2002					9421	34530									
3001							7C	2B1	105000		105000	TVV		19/11/86 11/11/86 360	
4201		JOHN MACHER INC.					CF	11							Provient de
4601		1620 Louvain H4N 1G7													73256530
6620		Propriété sujette à surtaxe sur terrain vague desservi													

CODE	COMPTÉ	EMPLACEMENT - NOM, PROFESSION, RÉSIDENCE					CATEGORIE BÂTIMENT	SCOLAIRE		VALEUR EN DOLLARS			MUNICIPAL	REMARQUES		
		NOY. CAD.	CADASTRE	SUBDIVISION	FRONT	PROFONDEUR		SUPERFICIE	TERR	F C	TERRAIN	BÂTISSE			TOTAL	
2999	73256540					29,96800										
3001							4C	1	ZB1	121500	444500	566000			375	
4201		MRS ELIZABETH MACHER GRESCHNER					2A									
4601		3025 TRACY LAVAL H7E IL7														
6400		CORRESPONDANCE ANGLAISE														
1001	73256560	LOT DE LOUVAIN 0														
2002			11 P354		41064	31040										
2002					41195											
3001							7C	2	ZB1	422500		422000				
4202		LES PLACEMENTS GRANDTERRE INC					CF									
4602		1860 LAIRD BL V MONT ROYAL H3P 2V3														
5701		ATT LUCIEN BENOIT														
5702		1860 LAIRD BL V MONT ROYAL H3P 2V3														
		200 Proulx O. H3L 1R6 P1222 14812 & 131215														
6620		PROPRIÉTÉ SUJETTE A SURTAXE SUR TERRAIN VAGUE DESSERVI														
1001	73256600	1605-1555 DE LOUVAIN 0														
2002			11 352	5-3	3055	30289						9,24000				
2002					3045	30306										
2004			11 353	1	11840	31040						36,75600				
2004					11870	30970										
2999						45,99600										
3001							4C	1	ZB1	126000	511000	697000				
4204		MR PASQUALE RAMACIERI					1A									
4604		1925 ROCKLAND RD V MONT ROYAL H3P 2Y8														
1001	73256650	ARR 1545 DE LOUVAIN 0														
3001							5A	2	ZB1		35000	35000				
4201		CANADIAN NATIONAL RAILWAYS					CA									
5701		ATT TAX COMMISSIONER														
5702		P O BOX 5100 MONTREAL H3C 3W4														
6001		BÂTISSE SEULEMENT														
1001	73256700	1505-45 DE LOUVAIN 0														
2002			11 352	5-2	3245	30212						9,64800				
2002					3265	30289										
		MICROFICHE 124 I-08														

73256560

CENI

4201 Lingerie Deux Belles Ltee.

4601 1360 Chalmers D. HW 1H4

ERR.	EFF.	13
11-11-86	12-11-86	L.B.

CODE	COMPTÉ	EMPLACEMENT - NOM PROFESSION, RÉSIDENCE					SUPERFICIE	CATEGORIE BÂTIMENT	SCOLAIRE		VALEUR EN DOLLARS			MUNICIPAL	REMARQUES	
		DIV. CAD.	CADASTRE	SUBDIVISION	FRONT	PROFONDEUR			TERR.	P.C.	TERRAIN	BÂTISSE	TOTAL			
2004 2104 2999	73256700	11 352	5-1		11650	30206 30212	35,19300 45,04100									
3101								50	2	2B1	182000	625000	807000	T C 1		
4201 4601		PROPRIETE METRO INDUSTRIEL INC 1550 LOUVAIN 0 H4M 1G5 1246 Beaumont 410, V. Mt Royal H3P 3E3						CF								
1001	73256750	LOT DE LOUVAIN 0														
2002 2002		11 352	4		17950	30206 17958 30106	54,13700									
3001								70	2	2B1	182000		182000	T V 1		
4201 4601		SPINO CONSTRUCTION CIE LTEE 1201505 DE LOUVAIN 0 H4M 1G6						CF								
6620		PROPRIETE SUJETTE A SURTAXE SUR TERRAIN VAGUE DESSERVI														
1001	73256800	1205-1197 DE LOUVAIN 0														
2004 2004 2006 2006 2999		11 352	3		17950	30106 17958 30006 18680 30006 18490 29890	53,95800 55,81000 109,77600									
3001								40	2	2B1	370000	829000	1,199,000	T C 1		
4201 4601		HOLDING CADNAM LTEE 1205 DE LOUVAIN 0 H4M 1G6						C								
1001	73257750	1080 DE PORT ROYAL 0														
2002 2002 2004 2004 2006 2006 2010 2012 2012 2014 2014 2016 2016 2999		11 350	P636		3100	2800	1,28800									
					4460	6000										
		11 350	P635		3000	6000	2,21000									
					IRR	8500										
		11 350	634		3000	8500	2,55000									
		11 350	633		3000	8500	2,55000									
		11 350	632		3100	8500	2,63500									
		11 350	P637		1320	2150	11900									
					000	1700										
		11 350	P631		7600	IRR	2,06600									
					4980	3000										
		11 350	P630		4980	000	69500									
					5650	2650										
3001							19,10800									
								40	2	2B1	62000	282000	344000	T C 1		

CERT. EFF. 374
21/3/86 1/1/86

CODE	COMPTE	EMPLACEMENT - NOM, PROFESSION, RESIDENCE					CATEGORIE RATIFIÉ	SCOLAIRE		VALEUR EN DOLLARS			REMARQUES	
		DIV. CAD.	CADASTRE	SUBDIVISION	FRONT	PROFONDEUR		SUPERFICIE	TERR A. C.	TERRAIN	BÂTISSE	TOTAL		
4204 4604	73257750	B & L LITHO INC					CA	1						
		1080 DE PORT ROYAL O			H4N 1E9									
1001	73257900	LOT DE PORT ROYAL OUEST												
2002	A 174018	11 351	P382	720	8500	61300								
3001	B 8 86						7A	2	2B1	2400		2400	TSV 1	
4201 4601		ROJAK CORPORATION					CA	2						
		1225 HODGE V ST LAURENT			H4N 2B5									
4202 4602		ACE HOLDINGS CORPORATION					CA	1						
		4770 KENT AVE #214			H3W 1H2									
4203 4603		IVANHOE CORP					CA	2						
		7101 CH DE LA COTE ST LUC #210			COTE ST LUC	H4V 1J2								
6630		PROPRIETE SUJETTE A SURTAXE SUR TERRAIN VAGUE NON DESSERVI												
1001	73258000	LOT DE PORT ROYAL OUEST												
2002	A 174018	11 351	381	3000	8500	2,55000								
3001	B 8 86						7A	2	2B1	10100		10100	TSV 1	
4201 4601		ROJAK CORPORATION					CA	2						
		1225 HODGE V ST LAURENT			H4N 2B5									
4202 4602		ACE HOLDINGS CORPORATION					CA	1						
		4770 KENT AVE #214			H3W 1H2									
4203 4603		IVANHOE CORP					CA	2						
		7101 CH DE LA COTE ST LUC #210			COTE ST LUC	H4V 1J2								
6630		PROPRIETE SUJETTE A SURTAXE SUR TERRAIN VAGUE NON DESSERVI												
1001	73258100	LOT DE PORT ROYAL OUEST												
2002	A 174018	11 351	380	3000	8500	2,55000								
3001	B 8 86						7A	2	2B1	10100		10100	TSV 1	
4201 4601		ROJAK CORPORATION					CA	2						
		1225 HODGE V ST LAURENT			H4N 2B5									
4202 4602		ACE HOLDINGS CORPORATION					CA	1						
		4770 KENT AVE #214			H3W 1H2									
4203 4603		IVANHOE CORP					CA	2						
		7101 CH DE LA COTE ST LUC #210			COTE ST LUC	H4V 1J2								
6630		PROPRIETE SUJETTE A SURTAXE SUR TERRAIN VAGUE NON DESSERVI												
1001	73258200	LOT DE PORT ROYAL OUEST												
2002		11 351	379	3100	8500	2,63500								

73257900.

IFI

4201 M. Aug. Veronique
4601 10355 Riverside H3L 2L5.

CERT. EFF. 405.
20/10/84 2/1/85

73258000.

IFI

4201 M. Aug. Veronique
4601 10355 Riverside H3L 2L5.

CERT. EFF. 405.
20/10/84 2/1/85

73258100.

IFI

4201 M. Aug. Veronique
4601 10355 Riverside H3L 2L5.

CERT. EFF. 405.
20/10/84 2/1/85

1	20/10/84	2/1/85	405	20/10/84	2/1/85	405	20/10/84	2/1/85	405
2									
3									
4									
5									
6									
7									
8									
9									
10									
11									
12									
13									
14									
15									
16									
17									
18									
19									
20									
21									
22									
23									
24									
25									
26									
27									
28									
29									
30									
31									
32									
33									
34									
35									
36									
37									
38									
39									
40									
41									
42									
43									
44									
45									
46									
47									
48									
49									
50									
51									
52									
53									
54									
55									
56									
57									
58									
59									
60									
61									
62									
63									
64									
65									
66									
67									
68									
69									
70									
71									
72									
73									
74									
75									
76									
77									
78									
79									
80									
81									
82									
83									
84									
85									
86									
87									
88									
89									
90									
91									
92									
93									
94									
95									
96									
97									
98									
99									
100									

CODE	COMPTE	EMPLACEMENT - NOM, PROFESSION, RESIDENCE						CATEGORIE BÂTIMENT	SCOLAIRE		VALEUR EN DOLLARS			MUNICIPAL	REMARQUES	
		DIV. CAD.	CADASTRE	SUBDIVISION	FRONT	PROFONDEUR	SUPERFICIE		TERR. P.C.	TERRAIN	BÂTISSE	TOTAL				
3001	73258200							7A	2	281	10500		10500	TSV 1		
4201	A 174018	ROJAK CORPORATION						CA	2							
4601	8-8-86	1225 HODGE V ST LAURENT H4N 2B5														
4202		ACE HOLDINGS CORPORATION						CA	1							
4602		4770 KENT AVE #214 H3W 1H2														
4203		IVANHOE CORP						CA	2							
4603		7101 CH DE LA COTE ST LUC #210 COTE ST LUC H4V 1J2														
6630		PROPRIETE SUJETTE A SURTAXE SUR TERRAIN VAGUE NON DESSERVI														
1001	73258300	LOT DE PORT ROYAL OUEST						1113								
2002	A 174018	11	351	351	3000	8500	2,55000									
3001	8-8-86							7A	2	281	5100		5100	TSV 1		
4201		ROJAK CORPORATION						CA	2							
4601		1225 HODGE V ST LAURENT H4N 2B5														
4202		ACE HOLDINGS CORPORATION						CA	1							
4602		4770 KENT AVE #214 H3W 1H2														
4203		IVANHOE CORP						CA	2							
4603		7101 CH DE LA COTE ST LUC #210 COTE ST LUC H4V 1J2														
6630		PROPRIETE SUJETTE A SURTAXE SUR TERRAIN VAGUE NON DESSERVI														
1001	73258400	LOT DE PORT ROYAL OUEST						1113								
2002	A 174018	11	351	350	2600	8500	2,21000									
3001	8-8-86							7A	2	281	4400		4400	TSV 1		
4204		ROJAK CORPORATION 1/2						CA	2							
4604		1225 HODGE V ST LAURENT H4N 2B5														
4210		IVANHOE CORP 1/2						CA	2							
4610		7101 CH DE LA COTE ST LUC #210 COTE ST LUC H4V 1J2														
6630		PROPRIETE SUJETTE A SURTAXE SUR TERRAIN VAGUE NON DESSERVI														
1001	73258500	LOT DE PORT ROYAL OUEST						1113								
2002	A 174018	11	351	349	2700	8500	2,31200									
2002	8-8-86				2740											
3001								7A	2	281	4600		4600	TSV 1		
4204		ROJAK CORPORATION 1/2						CA	2							
4604		1225 HODGE V ST LAURENT H4N 2B5														
4210		IVANHOE CORP 1/2						CA	2							
4610		7101 CH DE LA COTE ST LUC #210 COTE ST LUC H4V 1J2														
6630		PROPRIETE SUJETTE A SURTAXE SUR TERRAIN VAGUE NON DESSERVI														
7001		LIMITE														

73258200

IFEI

4201 M. Guy Veronique
4601 10355 Laverdure H3L 2L5

CERT.	EFF.	405
20/10/86	2/11/86	2/11/86

73258300

IFEI

4201 M. Guy Veronique
4601 10355 Laverdure H3L 2L5

CERT.	EFF.	405
20/10/86	2/11/86	2/11/86

73258400

IFEI

4201 M. Guy Veronique
4601 10355 Laverdure H3L 2L5

CERT.	EFF.	405
20/10/86	2/11/86	2/11/86

73258500

IFEI

4201 M. Guy Veronique
4601 10355 Laverdure
OMU H3L 2L5

CERT.	EFF.	70
17/11/86	1/12/86	1/12/86

AEM20

AEM20

FORMULAIRE D'ÉVALUATION

CODE	COMPTÉ	EMPLACEMENT NOM PROFESSION RÉSIDENCE					CATEGORIE BÂTIMENT	SCOLAIRE		VALEUR EN DOLLARS			MUNICIPAL	REMARQUES	
		DAP	CADASTRE	SUBDIVISION	FRONT	PROFONDEUR		SUPERFICIE	TERR	F C	TERRAIN	BÂTISSÉ			TOTAL
7002 7003	73256500														
		TRAVERSEZ LIMITE													
1001	73256600														
		LOT DE PORT ROYAL OUEST													
2002	A174018	11	351	406	2660	8500	2,24400								
3001	8 8 86							7A	2	2B1	4400		4400	TSV 1	
4201		ROJAK CORPORATION					CA	2							
4601		1225 HODGE V ST LAURENT H4W 2B5													
4202		ACE HOLDINGS CORPORATION					CA	1							
4602		4770 KENT AVE #214 H3W 1H2													
4203		IVANHOE CORP					CA	2							
4603		7101 CH DE LA COTE ST LUC #210 COTE ST LUC H4V 1J2													
6630		PROPRIETE SUJETTE A SURTAXE SUR TERRAIN VAGUE NON DESSERVI													
1001	73258700														
		LOT DE PORT ROYAL OUEST													
2002	A174018	11	351	407	2600	8500	2,21000								
3001	8 8 86							7A	2	2B1	4400		4400	TSV 1	
4201		ROJAK CORPORATION					CA	2							
4601		1225 HODGE V ST LAURENT H4W 2B5													
4202		ACE HOLDINGS CORPORATION					CA	1							
4602		4770 KENT AVE #214 H3W 1H2													
4203		IVANHOE CORP					CA	2							
4603		7101 CH DE LA COTE ST LUC #210 COTE ST LUC H4V 1J2													
6630		PROPRIETE SUJETTE A SURTAXE SUR TERRAIN VAGUE NON DESSERVI													
1001	73258800														
		LOT DE PORT ROYAL OUEST													
2002	A174018	11	351	408	3000	8500	2,55000								
3001	8 8 86							7A	2	2B1	5100		5100	TSV 1	
4201		ROJAK CORPORATION					CA	2							
4601		1225 HODGE V ST LAURENT H4W 2B5													
4202		ACE HOLDINGS CORPORATION					CA	1							
4602		4770 KENT AVE #214 H3W 1H2													
4203		IVANHOE CORP					CA	2							
4603		7101 CH DE LA COTE ST LUC #210 COTE ST LUC H4V 1J2													
6630		PROPRIETE SUJETTE A SURTAXE SUR TERRAIN VAGUE NON DESSERVI													
7001		RUE PROJETE													
1001	73258900														
		LOT DE PORT ROYAL OUEST													

VERSO

VERSO

VERSO

73258000.

IFEI

4201 M. Aug. Véronneau
4601 10355 Raverdure H3L 2LS.

CERT.	EFF.	KOS.
20/10/80	1/1/80	25

73258700.

IFEI

4201 M. Aug. Véronneau
4601 10355 Raverdure H3L 2LS.

CERT.	EFF.	KOS.
20/10/80	1/1/80	25

73258800.

IFEI

4201 M. Aug. Véronneau
4601 10355 Raverdure H3L 2LS.

CERT.	EFF.	KOS.
20/10/80	1/1/80	25

RÔLE D'ÉVALUATION

CODE	COMPTÉ	EMPLACEMENT - NOM, PROFESSION, RESIDENCE					CATEGORIE BÂTIMENT	SCOLAIRE		VALEUR EN DOLLARS			MUNICIPAL	REMARQUES
		QUARTIER	CIRCONSCRIPTION	SUBDIVISION	FRONT	PROFONDEUR		SUPERFICIE	TERR P. C.	TERRAIN	BÂTISSE	TOTAL		
2002	73258900	11 351	434		3100	8500	2,63500							
3001	A174018 8-8-86							7A	2 2B1	6300		6300	TSV 1	
4201														
4601														
4202														
4602														
4203														
4603														
6630														
1001	73259000													
2002	A164362 22-4-86	11 351	435		3000	8500	2,55000							
3001								7A	1 2B1	12100		12100	TSV 1	
4211														
4611														
4212														
4612														
4213														
4613														
6630														
1001	73259100													
2002	A164368 22-4-86	11 351	P436		3000	8320	2,54800							
2002					2980	8500								
3001								7A	1 2B1	12100		12100	TSV 1	
4211														
4611														
4212														
4612														
4213														
4613														
6630														
1001	73259200													
2002	A164366 22-4-86	11 351	P437		580	8320	24200							
2002					000									
3001								7A	1 2B1	1100		1100	TSV 1	

73258900

1921

4201 M. Guy Vermeulen

4401 10355 Levesque H3L 2L5

GERE	EFF.	LOS.
30/10/80	11/1/80	26

37 1 20

11 2

11 1 1 1

37 1 20

11 1

37 1 20

11 1

11 1

11 1

37 1 20

11 2

11 1 1 1

37 1 20

37 1 20

11 1

37 1 20

11 1

11 1

11 1

37 1 20

11 2

11 1 1 1

37 1 20

37 1 20

11 1

37 1 20

11 1

11 1

11 1

37 1 20

11 2

11 1 1 1

37 1 20

11 1 1 1

CODE	COMPTÉ	EMPLACEMENT - NOM, PROFESSION, RESIDENCE					CATEGORIE BÂTIMENT	SCOLAIRE		VALEUR EN DOLLARS			MUNICIPAL	REMARQUES				
		DIV. CAD.	CADASTRE	SUBDIVISION	FRONT	PROFONDEUR		SUPERFICIE	TERR. P.C.	TERRAIN	BÂTISSE	TOTAL		CERT.	EFF.	384		
4211	73259200	M GUY VERONNEAU, COMMERÇANT					IF											
4611		9748 BL DE L'ACADIE H4N 1L9																
4212		JULES VERONNEAU, COMMERÇANT					IF											
4212		15632 VAILLEUR H3L 3K3																
4213		BERNARD VERONNEAU, COMMERÇANT					IF											
4613		1552 GUERTIN V ST LAURENT H4L 4B9																
6620		PROPRIETE SUJETTE A SURTAXE SUR TERRAIN VAGUE DESSERVI																
7001		BL L ACADIE																
1001	73259350	1085 DE PORT ROYAL 0																
2002		11 350 764 3100 8500 2,63500																
2004		11 350 765 3000 8500 2,55000																
2006		11 350 766 3000 8500 2,55000																
2008		11 350 767 3000 8500 2,55000																
2010		11 350 768 3100 8500 2,63500																
2999																		
3001																		
4201		PARK AVENUE AUTO PARTS CO LTD					CA											
4601		5635 ANDRE PIERREFONDS H8Z 2V7																
5701		ATT. VICTOR BRACKLEY																
5702		5635 ANDRE PIERREFONDS H8Z 2V7																
7001		BIRNAM																
1001	73261405	LOT DU LIBAN																
2002		11 266 7 R 5094 54787 43,57400																
2002		IRR IRR																
3001																		
4201		SOEURS DE STE CROIX					IF											
4601		2536 CH DE LA COTE STE CATHERINE H3T 1B2																
1001	73261410	⁴⁵ 1855 DU LIBAN																
2002		11 266 8 48415 32217 87,66700																
2002		40817 18045																
3001																		
4201		SOEURS DE STE-CROIX					IF											
4601		9728 AV PELOQUIN H2C 2J4																
6001		DROIT DE PASSAGE DE L HYDRO QUEBEC																
6002		RESIDENCE DE RELIGIEUSES																
7001		TRAVERSEZ																

CODE	COMPTE	EMPLACEMENT - NOM, PROFESSION, RÉSIDENCE						CATEGORIE BAYMENT	SCOLAIRE		VALEUR EN DOLLARS			MUNICIPAL	REMARQUES
		DIV. CAD	CADASTRE	SUBDIVISION	FRONT	PROFONDEUR	SUPERFICIE		TERR P. C.	TERRAIN	BÂTISSE	TOTAL			
1001	73261415	LOT DU LIBAN						NOI							
2002			11 P266		3470	7354	1,69000								
2002					1126	7657									
3001								68	2B1	9500		9500	E06	204-3	
4201		LA VILLE DE MONTRÉAL - SERVICE DE LA GESTION IMMOBILIERE						9F							
4601		507 PLACE D'ARMES #300 MONTRÉAL H2Y 2W8													
6001		DROIT DE PASSAGE DE L HYDRO QUEBEC													
7002		DEBUT DE SAUVE O													
1001	73261450	1850-56 DU LIBAN						NOI							
2001			11 266	50	6360	IRR	51,47000								
2001					4060	90000									
3001								20	1 2N5	28800	160300	189100	T R		
4201		Mlle MARIA A CANNALIRE						3							
4601		1852 LIBAN H4N 2Z2													
1001	73261452	1860-64 DU LIBAN						NOI							
2001			11 266	49	4770	9000	4,06800								
2001					4240	9100									
3001								20	1 2N5	25700	160300	186000	T R		
4201		M DOMENICO LEOCI						1							
4601		1852 LIBAN H4N 2Z2													
4202		MME TERESA SFERRAZZA-LEOCI						2F							
6620		PROPRIETE SUJETTE A SURTAXE SUR TERRAIN VAGUES DESSERVIS													
1001	73261454	1870-76 DU LIBAN						NOI							
2001			11 266	48	3480	9100	2,98000								
2001					3100	9000									
2002			11 266	47	3480	9000	2,98000								
2002					3100	9100									
2999							5,96000								
3001								20	1 2N5	31400	172700	204100	T R		
4201		M ELIAS MANOUSOS						1							
4601		5040 AV DE L ESPLANADE H2T 2Z1													
1001	73261458	1890-96 DU LIBAN						NOI							

CODE	COMPTÉ	EMPLACEMENT - NOM, PROFESSION, RESIDENCE					CATEGORIE BÂTIMENT	SCOLAIRE		VALEUR EN DOLLARS			MUNICIPAL	REMARQUES	
		DIV CAD	CADASTRE	SUBDIVISION	FRONT	PROFONDEUR		SUPERFICIE	TERR. P. C.	TERRAIN	BÂTISSÉ	TOTAL			
2001 2001	73261458	11 266	46		4770 4240	9100 9000	4,08800								
3001								2D	1 2N5	25700	160300	186000	T R		
4201 4601 4202		M JEAN PIERRE BURON 1892 DU LIBAN H4N 2Z2 MME FOON YU MAY-BURON													
1001	73261460	1900-06 DU LIBAN													
2001 2001		11 266	45		6800 6050	9000	5,81100								
3001								2D	1 2N5	30900	160300	191200	T R		
4201 4601 4202		M KYRIAKOS VERTZAYIAS 1904 DU LIBAN H4N 2Z2 MME TASIA ROUSIANOS-VERTZAYIAS													
1001	73261820	LOT RUE SAUVE													
2002 2002		11 2746			IRR 54153	3249 3509	18,80000								
3001								6B	2B1	57100		57100	ED6	204-3	
4201 4601 6001		LA VILLE DE MONTRÉAL SERVICE DE LA GESTION IMMOBILIERE 507 PLACE D'ARMES #300 H2Y 2W8 PARC													
1001	73265306	10530-43 PL DE L'ACADIE													
2002 2002		20 325	352		2017 2190	IRR IRR	21,88300								
3001								4B	2 2B1	68200	125000	213200	T C 1		
4201 4601 5701 5702		133520 CANADA INC 1117 STE CATHERINE O #305 H3B 1H9 ATT QUAKNINE DRAZIN-BRISEBOIS 1117 STE CATHERINE O #305 H3B 1H9													
1001	73265316	10550 PL DE L'ACADIE													
2002 2002		20 325	350		IRR 11700	8000 7768	9,85700								
3001								3A	2 2B1	54200	169800	224000	T R 1		
		MICROFICHE 124 B-09													

VERS

73265308

PROCESSED

100-101

C.F.M.2

7701 Société Immobilière Plus
7, Acadie Ave

4601 70 Maplewood Ave. Outremont

H2V 2M1

CERT.	EFF.	360
13/1/15	21/1/15	

ATA DE MEMBROS DE SA
ATA DE MEMBROS DE SA

100-101

ATA DE MEMBROS DE SA
ATA DE MEMBROS DE SA

100-101

NEU

ATA

ATA DE MEMBROS DE SA
ATA DE MEMBROS DE SA

100-101

ATA

ATA DE MEMBROS DE SA
ATA DE MEMBROS DE SA

100-101

ATA

ATA DE MEMBROS DE SA
ATA DE MEMBROS DE SA

100-101

ATA DE MEMBROS DE SA
ATA DE MEMBROS DE SA

100-101

ATA

ATA DE MEMBROS DE SA

CODE	COMPTE	EMPLACEMENT - NOM, PROFESSION, RÉSIDENCE						C	C	C	C	C	C	C	C	C	C	C	REMARQUES
		DIV. CAD.	CADASTRE	SUBDIVISION	FRONT	PROFONDEUR	SUPERFICIE												
4201 4601	73265316 V.L.	133520 CANADA INC 1117 STE CATHERINE O #305 H3B 1H9																	
5701 5702		ATT. OUANNINE DRAZIN-BRISEBOIS 1117 STE CATHERINE O #305 H3B 1H9																	
1001	73265324	10560 PL DE L ACADIE																	
2002 2002	V.L.	20 325 349			IRR	7700	10,22700												
3001					11264	10001													
4201 4601		133520 CANADA INC 1117 STE CATHERINE O #305 H3B 1H9																	
5701 5702		ATT. OUANNINE DRAZIN-BRISEBOIS 1117 STE CATHERINE O #305 H3B 1H9																	
1001	73265332	10570 PL DE L ACADIE																	
2002 2002	V.L.	20 325 348			IRR	14001	13,47500												
3001					16000	8386													
4201 4601		INVESTIM INC 70 MAPLEWOOD OUTREMONT H2V 2M1																	
4202 4602		M GUY BRASSARD 21 BAY VALLEYFIELD J6S 1X3																	
4203 4603		M PIERRE CHAMBERLAND 52 CHEMIN DU FLEUVE COTEAU DU LAC JOB 780																	
4204 4604		M LEON GERMAIN 3835 VAN HORNE OUTREMONT H3S 1R9																	
4205 4605		M EMILE BEAUCHAMP 385 QUERBES OUTREMONT H2B 3M1																	
4206 4606		M MICHEL VINET 521 DU HAVRE VALLEYFIELD J6S 4Z5																	
4207 4607		ENTREPRISES REGENT LORANGER INC 12034 DAIGLE H4J 1S7																	
4208 4608		M LLE AGNES DRAPEAU 70 MAPLEWOOD OUTREMONT H2V 2M1																	
4209 4609		M AUGUSTE SIROIS 10675 D AUTEUIL H3L 2K5																	
1001	73265340	10580 PL DE L ACADIE																	
2002 2002	V.L.	20 325 347			IRR	6301	15,86500												
3001					IRR	8386													

73265316

C.F.N.2

4201 Société Immobilière Place
L'Acadie Inc.
4601 70 Maplewood av., Outremont
H2V 2M1

CERT.	EFF.	362
13/1/85	2/1/85	

73265324

C.F.N.2

4201 Société Immobilière Place
L'Acadie Inc.
4601 70 Maplewood av. Outremont
H2V 2M1

CERT.	EFF.	362
13/2/85	2/1/85	

73265332

C.F.N.2

4201 Société Immobilière Place L'Acadie Inc.
4601 70 Maplewood av., Outremont H2V 2M1

CERT.	EFF.	366
7/2/86	12/1/85	

CODE	COMPTE	EMPLACEMENT - NOM, PROFESSION, RÉSIDENCE						CATEGORIE ÉVALUATION	SCOLAIRE		VALEUR EN DOLLARS			MUNICIPAL	REMARQUES
		D. CAD.	CADASTRE	SUBDIVISION	FRONT	PROFONDEUR	SUPERFICIE		TERR. P. C.	TERRAIN	BÂTISSE	TOTAL			
4201	73265340	INVESTIM INC													
4601		70 MAPLEWOOD OUTREMONT H2V 2M1					CF	N							
4202		M GUY BRASSARD					IF	N							
4602		21 BAY VALLEYFIELD J65 1X3					IF	N							
4203		M PIERRE CHAMBERLAND					IF	N							
4603		52 CHEMIN DU FLEUVE COTEAU DU LAC JOB 780					IF	N							
4204		M LEON GERMAIN					IF	N							
4604		3835 VAN HORNE OUTREMONT H35 1R9					IF	N							
4205		M EMILE BEAUCHAMP					IF	N							
4605		385 QUÉBÉES OUTREMONT H2W 3W1					IF	N							
4206		M MICHEL VINET					IF	N							
4606		521 DU HAVRE VALLEYFIELD J65 4Z5					IF	N							
4207		ENTREPRISES REGENT LORANGER INC					CF	N							
4607		12034 DAIGLE H4J 1S7					CF	N							
4208		M LLE AGNES DRAPEAU					OF	N							
4608		70 MAPLEWOOD OUTREMONT H2V 2M1					OF	N							
4209		M AUGUSTE SIROIS					IF	N							
4609		10675 D AUTEUIL H3L 2K5					IF	N							
1001	73265348	10598 PL DE L ACADIE													
2002	V.L.	20 325 346			2030	IRR									
2002					16800	IRR									
3001									3A	2 2B1	79500	140500	220000	T R I	
4201		INVESTIM INC					CF	N							
4601		70 MAPLEWOOD OUTREMONT H2V 2M1					CF	N							
4202		M GUY BRASSARD					IF	N							
4602		21 BAY VALLEYFIELD J65 1X3					IF	N							
4203		M PIERRE CHAMBERLAND					IF	N							
4603		52 CHEMIN DU FLEUVE COTEAU DU LAC JOB 780					IF	N							
4204		M LEON GERMAIN					IF	N							
4604		3835 VAN HORNE OUTREMONT H35 1R9					IF	N							
4205		M EMILE BEAUCHAMP					IF	N							
4605		385 QUÉBÉES OUTREMONT H2W 3W1					IF	N							
4206		M MICHEL VINET					IF	N							
4606		521 DU HAVRE VALLEYFIELD J65 4Z5					IF	N							
4207		ENTREPRISES REGENT LORANGER INC					CF	N							
4607		12034 DAIGLE H4J 1S7					CF	N							
4208		M LLE AGNES DRAPEAU					OF	N							
4608		70 MAPLEWOOD OUTREMONT H2V 2M1					OF	N							
4209		M AUGUSTE SIROIS					IF	N							
4609		10675 D AUTEUIL H3L 2K5					IF	N							
1001	73265356	10600 PL DE L ACADIE													
2002		20 325 345			7001	IRR									
2002					12100	8156									
3001									3A	2 2B1	55300	140500	69300	T R I	
4201		INVESTIM INC					CF	N							
4601		70 MAPLEWOOD OUTREMONT H2V 2M1					CF	N							
MICROFICHE 124 D-09															

CERT.	EFF.	CC
28/11/86	1/7/86	13

55,300 182,700 238,000

73265340.

CFN2

4201 Société Immobilière Place L'Acadie Inc.
 4601 70 Maplewood av, Outremont H4V 2M1

CERT.	EFF.	366
7/2/80	12/1/85	

73265348

CFN2

4201 Société Immobilière Place L'Acadie Inc.
 4601 70 Maplewood av, Outremont H4V 2M1

AEB20

CERT.	EFF.	366
7/2/80	12/1/85	

73265356

CFN2

4201 Société Immobilière Place L'Acadie Inc.
 4601 70 Maplewood av, Outremont H4V 2M1

CERT.	EFF.	366
7/2/80	12/1/85	

CODE	COMPTE	EMPLACEMENT - NOM, PROFESSION, RESIDENCE						CATEGORIE BÂTIMENT	SCOLAIRE		VALEUR EN DOLLARS			MUNICIPAL	REMARQUES
		DIV. CAD.	CADASTRE	SUBDIVISION	FRONT	PROFONDEUR	SUPERFICIE		TERR.	P. C.	TERRAIN	BÂTISSE	TOTAL		
4212 4602 4203 4603 4204 4604 4205 4605 4206 4606 4207 4607 4208 4608 4209 4609	73265356	M GUY BRASSARD 21 BAY VALLEYFIELD J65 1X3 PIERRE CHAMBERLAND 52 CHEMIN DU FLEUVE COTEAU DU LAC J05 790 LEON GERMAIN 3835 VAN HORNE OUTREMONT H35 1R9 EMILE BEAUCHAMP 385 QUÉBEC OUTREMONT H2W 3W1 MICHEL VINET 521 DU HAVRE VALLEYFIELD J65 425 ENTREPRISES REGENT LORANGER INC 12034 DAIGLE H4J 157 Mlle AGNES DRAPEAU 70 MAPLEWOOD OUTREMONT H2V 2M1 AUGUSTE SIROIS 10675 D AUTEUIL H3L 2K5	IF IF IF IF IF IF IF IF IF IF IF IF IF IF IF IF	N N N N N N N N N N N N N N N N											
1201 2002 2002 3001 4201 4601 5701 5702	73265364	10610 PL DE L'ACADIE 20 325 344 IRR IRR 10,15400 IRR IRR 11923 133520 CANADA INC 1117 STE CATHERINE O #305 H3B 1H9 ATT QUAKWINE DRAZIN-BRISEBOIS 1117 STE CATHERINE O #305 H3B 1H9					CF CF	1 1	3A 3A	2 2	2B1 2B1	55900 60100	132300 159900	188200 220000	T R I T R I
1201 2002 2002 3001 4201 4601 5701 5702	73265372	10620 PL DE L'ACADIE V.L. 20 325 343 IRR 10500 10,91700 IRR 10517 10223 133520 CANADA INC 1117 STE CATHERINE O #305 H3B 1H9 ATT QUAKWINE DRAZIN-BRISEBOIS 1117 STE CATHERINE O #305 H3B 1H9					CF CF	1 1	3A 3A	2 2	2B1 2B1	60100 60100	159900 159900	220000 220000	T R I T R I
1201 2002 2002 3001 4201 4601	73265380	10630 PLACE DE L'ACADIE V.L. 20 325 342 IRR 13106 13,76200 IRR 12672 13017 CORPORATION NATIONALE STECKMAR IMMEUBLE PLACEM LTEE 5115 AV DE GASPE #200 H2T 367					CF CF	1 1	3A 3A	2 2	2B1 2B1	75500 75500	144500 144500	220000 220000	T R I T R I

73265364

CFN2

4201 Société Immobilière Place Lacombe Inc.
4601 70 Maplewood Av. Outremont H2V 2M1

CERT.	EFF.	362
13/2/85	2/11/85	

73265372

CFN2

4201 Société Immobilière Place Lacombe Inc.
4601 70 Maplewood Av. Outremont H2V 2M1

CERT.	EFF.	362
13/2/85	2/11/85	

73265380

CFN1

4201 Société Immobilière Place Lacombe Inc.
4601 70 Av. Maplewood, Outremont H2V 2M1

CERT.	EFF.	762
13/2/85	2/11/85	

CODE	COMPTE	EMPLACEMENT - NOM, PROFESSION, RÉSIDENCE					CATEGORIE BÂTIMENT	SCOLAIRE		VALEUR EN DOLLARS			MUNICIPAL *	REMARQUES	
		CADASTRE	SUBDIVISION	FRONT	PROFONDEUR	SUPERFICIE		TERR P. C.	TERRAIN	SÂTISSE	TOTAL				
1001	73265386	10640 BL DE L'ACADIE													
2002		20 325	341		8000	13017									
2002					9500	14500									
3001							3A	2	2B1	63900	156100	220000	T R: 1		
4201		CORPORATION NATIONALE STECKHAR IMMEUBLE PLACEM LTEE					CF								
4601		5115 AV DE GASPE #200 H2T 307													
7001		BL DE L'ACADIE													
7002		DEBUT DE HENRI BOURASSA BL													
7004		BL DE L'ACADIE													
7006		AV MARCELIN WILSON													
1001	73265450	LOT BL HENRI BOURASSA 0					802								
2002		20 P309			844	1,33373									
2002						1,33376									
3001							6B		2B1	17500		17500	ED6 204-3		
4201		LA VILLE DE MONTRÉAL - SERVICE DE LA GESTION IMMOBILIERE					9F								
4601		507 PLACE D'ARMES #300 MONTRÉAL H2Y 2W8													
6001		POUR FINS PRIVÉES													
7001	73265500	LOT ARR BL HENRI BOURASSA 0													
2018		20 309	17	R	18950	6611									
2018					18000	6604									
2L20		20 309	18	R	3306	40121									
2020					3305	40115									
2999															
3001							6B		2B1				1 E26 NOMINALE		
4201		ENILIO DI FIDRE, FIDUCIAIRE					1F4								
4601		1961 AV ALFRED LALIBERTE													
4202		VITTORIO MUSTO, FIDUCIAIRE					1F4								
4602		8606 D IBERVILLE													
5701		ATT CHATEAU ST MARC CONSTRUCTION													
5702		4415 DE BELLECHASSE #110 H1T 3S1													
1001	73265610	1605 BL HENRI BOURASSA 0													
2002		20 309	58-3	IRR		14965									
2002						8518									
2004		20 309	P57			6554						1,30000			
2004						6435									
2006		20 309	P56			1964						39500			
2004						1984									
		MICROFICHE 124 F-09													

73265388

C.P.M.I.

4201 Société Immobilière Place d'Assise

Inc.

4601 70 Av. Maplewood, St. Laurent

H2V 2M1

CERT.	EFF.	362
12/1/65	2/1/66	

LA SOCIÉTÉ IMMOBILIÈRE PLACE D'ASSISE INC.

LA SOCIÉTÉ IMMOBILIÈRE PLACE D'ASSISE INC.

LA SOCIÉTÉ IMMOBILIÈRE PLACE D'ASSISE INC.

LA SOCIÉTÉ IMMOBILIÈRE PLACE D'ASSISE INC.

LA SOCIÉTÉ IMMOBILIÈRE PLACE D'ASSISE INC.

LA SOCIÉTÉ IMMOBILIÈRE PLACE D'ASSISE INC.

LA SOCIÉTÉ IMMOBILIÈRE PLACE D'ASSISE INC.

LA SOCIÉTÉ IMMOBILIÈRE PLACE D'ASSISE INC.

LA SOCIÉTÉ IMMOBILIÈRE PLACE D'ASSISE INC.

LA SOCIÉTÉ IMMOBILIÈRE PLACE D'ASSISE INC.

LA SOCIÉTÉ IMMOBILIÈRE PLACE D'ASSISE INC.

LA SOCIÉTÉ IMMOBILIÈRE PLACE D'ASSISE INC.

LA SOCIÉTÉ IMMOBILIÈRE PLACE D'ASSISE INC.

LA SOCIÉTÉ IMMOBILIÈRE PLACE D'ASSISE INC.

LA SOCIÉTÉ IMMOBILIÈRE PLACE D'ASSISE INC.

CODE	COPIE	EMPLACEMENT - NOM, PROFESSION, RÉSIDENCE						CATEGORIE BÂTIMENT	SCOLAIRE		VALEUR EN DOLLARS			MUNICIPAL	REMARQUES
		DIV. G-0	CADASTRE	SUBDIVISION	FRONT	PROFONDEUR	SUPERFICIE		TEAR	PIC	TERRAIN	BÂTISSSE	TOTAL		
2999	7326561C						16,56900								
3001								3A	1	2B1	84400	1468400	1553000	T R I	
4202		M	PIÈRE LEDUC 1/3, ADMINISTRATEUR					IF							
4632			12475 BEAUSEJOUR H4K 1X6												
4203		M	Mlle MARIELLE LEDUC 1/3					3F							
4603			12475 BEAUSEJOUR H4K 1X6												
4204		M	JEAN M LEDUC 1/3					IF		2					
4604			2995 ST CHARLES V ST LAURENT H4R 1B5												
1001	73265620		1595 BL HENRI BOURASSA 0												
2002		20	309	58-2	8900	17002	15,13200								
2004		20	309	P56	2936	2000	58500								
2004					2916										
2006		20	309	P55	4900	2000	98000								
2008		20	309	P54	1064	2000	21500								
2008					1080										
2999							16,91200								
3001								3A	1	2B1	87100	1486900	1574000	T R I	
4204		SUCCESSION EDUARD LEDUC						OF5							
4604			12475 BEAUSEJOUR H4K 1X6												
1001	73265630		1585 BL HENRI BOURASSA 0												
2002		20	309	58-1	4105	17002	7,16000								
2002					4317	17006									
2004		20	308	97	4595	17006	7,63300								
2004					4385	17002									
2006		20	309	P54	3836	2000	75600								
2006					3816										
2008		20	309	P53	481	2000	10200								
2008					536	2002									
2010		20	308	P96	4385	2000	87300								
2010					4350	000									
2999							16,52400								
3001								3A	2	2B1	85100	1486900	1574000	T R I	
4201		126306 CANADA LYCE						CF							
401		965 BERLIER LAVAL H7L 3V4 760 Prigune Land 1170 5V2													
1	73265675		1575 BL HENRI BOURASSA 0												
2002		20	308	86	21620	17117	36,84000								
2002					21430	17115									
3001								4E	2	2B1	197000	2620000	2817000	T C I	

CODE	COMPTÉ	EMPLACEMENT - NOM, PROFESSION, RÉSIDENCE					CATEGORIE BÂTIMENT	SCOLAIRE		VALEUR EN DOLLARS			MUNICIPAL	REMARQUES	
		DIV. CAD	CADASTRE	SUBDIVISION	FRONT	PROFONDEUR		SUPERFICIE	TERR. P. C.	TERRAIN	BÂTISSE	TOTAL			
4201 4601	73265675	CENTRE BOIS DE BOULOGNE INC 8600 ST DENIS H2R 261					CF								
7000 7001 7002 7003 7004 7005 7006 7007		1595-65 BL HENRI BOURASSA O VOIR 10750 AV BOIS DE BOULOGNE AV DE BOIS DE BOULOGNE DE ST REAL 1405 BL HENRI BOURASSA O VOIR COTE 73013900 HAMON VOIES DU C P R TRAVERSER COTE SUD VOIES DU C P R													
1001	73265682	LOT BL HENRI BOURASSA O					110								
2002 2002 2004 2004 2999		20 P287		000	IRR	66,86200									
				14690	86860										
		20 P288		13370	86860	68,21200									
				000	95080										
						135,07400									
3001							68	2B1	407000			407000	E06	204-3	
4201 4601		LA VILLE DE MONTREAL - SERVICE DE LA GESTION IMMOBILIERE 507 PLACE D'ARMES #300 MONTREAL H2Y 2W8					9F								
6001		FINS PRIVES													
7001		AV DE BOIS DE BOULOGNE													
1001	73265683	1500-20' BL HENRI-BOURASSA O													
2002 2003 2004 2005 2999		20 301	P248	2900	8500	2,46500									
		20 301	249	5000	8500	4,25000									
		20 301	P251	2100	8500	1,78500									
		20 301	250	5000	8500	4,25000									
						12,75000									
3001							48	2 2B1	86000	602300	688300	T C			
4201 4601		DEVELOPPEMENT METRO MONTREAL CORP 1550 DE LOUVAIN O H4N 1G5 1240 Beaumont #10, V. Mt-Royal H3P 3E3					CF								
1001	73265685	LOT BL HENRI BOURASSA O					1011								
2002 2004 2004 3001		20 P308		22724	236 20	11500 287 24	26,928.00								
				23130	21355	IRR	6,610.00								
					231 20		102,32300								
		00 P308		23340	23000	2000 285 25	53,491.00								
				IRR	21500	22535 23000	51,442.00								
							0178,412.00								
							80,419.00								
4201 4601		DOMAINE MARCELIN WILSON LTEE 1600 HENRI-BOURASSA O. #600 H3M 3E2					CF								
6000		PROPRIETE SUJETTE A SURTAXE SUR TERRAIN VAGUE DESSERVI													

ANNULÉ

CERT. EMP. 355
25905/186

CERT. EFF. 314
21380 1-186

plus tardées aux
12440125
13440780, 0783

CERT. EFF. 398
22880 1-186

annulé cert emis
le 21-3-86

22880 23480 398
annulé cert emis
23265675-7340450
13440000-73470450
13410500
13470500 - PAGE 587
13470500

CODE	COMpte	EMPLACEMENT - NOM, PROFESSION, RÉSIDENCE						CATEGORIE BÂTIMENT	SCOLAIRE	VALEUR EN DOLLARS			MUNICIPAL	REMARQUES	
		DIV. CAD.	CADASTRE	SUBDIVISION	FRONT	PROFONDEUR	SUPÉRIE			TERR. P.C.	TERRAIN	BÂTISSE			TOTAL
1001	73265687	1600 BL HENRI BOURASSA O													
2002		20	836		27723	16335					45,56300				
2002					28189	16319									
3001								4E	2	281	307000	5082000	5389000	T C	
4201		CORPORATION D INVESTISSEMENT PODICAN LTEE										301,000	5,482,000	5,789,000	
4601		1600 HENRI BOURASSA O #600 H2M 3E2													
	73265690	Veu page 588 A													
1001	73265750	LOT BL HENRI BOURASSA O													
2001		20	309	60	R	4150	71286				29,66400				
2001							71699								
3001								6B		281				I E26 NOMINALE	
4201		LE DOMAINE MARCELIN WILSON LTEE													
4601		1605 BL HENRI BOURASSA O #101 H3M 3B5						CF							
7001		PARC MARCELIN WILSON													
7002		BL DE L ACADE													
7003		DEBUT DE HENRI BOURASSA PLACE													
7004		DEBUT DE RUE PROJETEE 632													
1001	73265800	2000 PLACE HENRI BOURASSA													
2002	V.L.	20	325	338		11000	IRR				11,65400				
2002						IRR	10000								
3001								3A	2	281	66000	159000	225000	T R 1	
4201		CORPORATION NATIONALE STECKMAR IMMEUBLE PLACEM LTEE													
4601		5115 AV DE GASPE #200 H2T 3B7						CF							
														VERSO	
1001	73265900	2010 PLACE HENRI BOURASSA													
2002	V.L.	20	325	336		6031	10000				14,26200				
2002						15000	IRR								
3001								3A	2	281	78300	146700	225000	T R 1	
4201		CORPORATION NATIONALE STECKMAR IMMEUBLE PLACEM LTEE													
4601		5115 AV DE GASPE #200 H2T 3B7						CF							
														VERSO	
1001	73266000	2020 PL HENRI BOURASSA													
2002	V.L.	20	325	335		IRR	IRR				11,15000				
2002						10317	11000								
3001								3A	2	281	61200	163800	225000	T R 1	

CENT.	EFF.
282 80	1-1-86
2125	

73265800

C.F.M.I.

4201 Société Immobilière Place

7 Acadia Ave

4601 7e Ave Maplewood, Outremont

H2V 2M1

CERT.	EFF.	362
13/12/85	24/10/85	

73265900

C.F.M.I.

4201 Société Immobilière Place

7 Acadia Ave

4601 7e Ave Maplewood, Outremont

H2V 2M1

CERT.	EFF.	362
13/12/85	24/10/85	

LOGE	COMPTÉ	EMPLACEMENT - NOM, PROFESSION, RÉSIDENCE						CATEGORIE BÂTIMENT	SCOLAIRE		VALEUR EN DOLLARS			MUNICIPAL	REMARQUES	
		DIV. CAD	CADASTRE	SUBDIVISION	FRONT	PROFONDEUR	SUPERFICIE		TERR. P. C.	TERRAIN	BÂTISSE	TOTAL				
1001	73265690	LOT BL. HENRI BOURASSA O.														
2002		20	P308		226.90 227.29	169.71 169.42	39,082.00								Provient de 73265685	
3001								7B	2B1	176000		176000	T VV	221 ²⁰ / 1-1 ²⁰ 398 GDR		
4201		Paragon Construction Co. Ltd.						CF								
4601		11465 Laforest H3M 2W5														
6620		Propriété sujette à la surtaxe sur terrain vague desservi														

588-PT

SERV. DE L'ÉVALUATION

CODE	COMPTÉ	EMPLACEMENT - NOM PROFESSION, RESIDENCE					CATEGORIE D'IMMEUBLE	SCOLAIRE		VALEUR EN DOLLARS			MUNICIPAL *	REMARQUES	
		RENTÉ CADASTRE	DE DIVISION	FRONT	PROFONDEUR	SUPERFICIE		TERR. P.C.	TERRAIN	BÂTIMENT	TOTAL				
4202 4602 4703 4803	73266000	114408 INVESTMENTS CANADA INC 276 ST JACQUES O H2Y 1N3					CF	1							
		177 DE BOURGOGNE ST LAMBERT J4S 1E4					IF	2							
1001	73266100	2030 PL HENRI BOURASSA													
2002 2002	V.L.	20 325 334		9400 9551	9300 8900					8,63300					
3001								3A	2 2B1	47500	177500	225000	T R I		
4201 4601		133520 CANADA INC 1117 STE CATHERINE O #305 H3B 1H9					CF	1							
5701 5702		ATT OUAQUINE DRAZIN-BRISEBOIS 1117 STE CATHERINE O #305 H3B 1H9													
1001	73266200	2040 PL HENRI BOURASSA													
2002 2002	V.L.	20 325 333		1RR 11300	9645 11800					12,60000					
3001								3A	2 2B1	69300	155700	225000	T R I		
4201 4601		133520 CANADA INC 1117 STE CATHERINE O #305 H3B 1H9					CF	1							
5701 5702		ATT OUAQUINE DRAZIN-BRISEBOIS 1117 STE CATHERINE O #305 H3B 1H9													
1001	73266300	2050 PL HENRI BOURASSA													
2002 2002	V.L.	20 325 332		1RR 11500	11800 1RR					12,74400					
3001								3A	2 2B1	70100	154900	225000	T R I		
4201 4601		133520 CANADA INC 1117 STE CATHERINE O #305 H3B 1H9					CF	1							
5701 5702		ATT OUAQUINE DRAZIN BRISEBOIS 1117 STE CATHERINE O #305 H3B 1H9													
1001	73266400	2060 PL HENRI BOURASSA													
2002 2002		20 325 331		4501 17100	1RR 14836					16,22800					
3001								3A	2 2B1	82000	127000	209000	T R I		

73266100

CEN2

4201 Société Immobilière Place
L'Acadie Inc
4601 70 Maplewood Av. Outremont
H2V 2M1

CERT.	EFF.	362
13/12/85	21/10/85	

73266200

CEN2

4201 Société Immobilière Place
L'Acadie Inc
4601 70 Maplewood Av. Outremont
H2V 2M1

CERT.	EFF.	362
13/12/85	21/10/85	

73266300

CEN2

4201 Société Immobilière Place
L'Acadie Inc
4601 70 Maplewood Av. Outremont
H2V 2M1

CERT.	EFF.	362
13/12/85	21/10/85	

73266000

IFIZ

4201 M. GERARD ARMSTRONG
4601 10340th PLAZA #1 MIL-NORD
H2M 4M6
4202 MME LOUISE CARON-ARMSTRONG
4203 M. CHRISTIAN CARON

CERT.	EFF.	371
17/3/86	20/12/85	

CODE	COMPLÉ	EMPLACEMENT - NOM, PROFESSION, RÉSIDENCE						CATEGORIE BÂTIMENT	SCOLAIRE		VALEUR EN DOLLARS			MUNICIPAL	REMARQUES
		DIV CAD	CADASTRE	SUBDIVISION	FRONT	PROFONDEUR	SUPERFICIE		TERR. P. C.	TERRAIN	BÂTISSE	TOTAL			
4201 4601	73266400	133520 CANADA INC 1117 STE CATHERINE O #305 H3B 1H9						CF							
5701 5702		ATT OUAKNINE DRAZIN BRISEBOIS 1117 STE CATHERINE O #305 H3B 1H9													
1001	73266500	2079 PL HENRI BOURASSA													
2002 2002		20 325 330 6401 19836 12000 IRR				19,17100									
3001								3A	2	2B1	86300	119700	206000	T R 1	
4201 4601		133520 CANADA INC 1117 STE CATHERINE O #305 H3B 1H9						CF							
5701 5702		ATT OUAKNINE DRAZIN-BRISEBOIS 1117 STE CATHERINE O #305 H3B 1H9													
1001	73266600	SUD DE 2080 PL HENRI BOURASSA													
2002 2002		20 325 329 2035 IRR 24925 IRR				31,08800									
3001								3A	2	2B1	126000	70800	196800	T R 1	
4201 4601		133520 CANADA INC 1117 STE CATHERINE O #305 H3B 1H9						CF							
5701 5702		ATT OUAKNINE DRAZIN-BRISEBOIS 1117 STE CATHERINE O #305 H3B 1H9													
1001	73266700	2080 PL HENRI BOURASSA													
2002 2002		20 325 328 7119 IRR 9700 11533				10,60300									
3001								3A	2	2B1	56200	108100	166300	T R 1	
4201 4601		133520 CANADA INC 1117 STE CATHERINE O #305 H3B 1H9						CF							
5701 5702		ATT OUAKNINE DRAZIN-BRISEBOIS 1117 STE CATHERINE O #305 H3B 1H9													
1001	73266800	2090 PL HENRI BOURASSA													
2002 2002		20 325 327 IRR 9700 11533 14684				13,08400									
3001								3A	2	2B1	71800	98200	170000	T R 1	

73266400

CFN2

4201 Société Immobilière Place
L'Acadie Inc4601 70 Maplewood Av. Outremont
H2V 2M1

CERT.	EFF.	362
13/12/85	21/11/85	

73266500

CFN2

4201 Société Immobilière Place
L'Acadie Inc4601 70 Maplewood Av. Outremont
H2V 2M1

CERT.	EFF.	362
13/12/85	21/11/85	

73266600

CFN2

4201 Société Immobilière Place
L'Acadie Inc4601 70 Maplewood Av. Outremont
H2V 2M1

CERT.	EFF.	362
13/12/85	21/11/85	

73266700

CFN2

4201 Société Immobilière Place
L'Acadie Inc4601 70 Maplewood Av. Outremont
H2V 2M1

CERT.	EFF.	362
13/12/85	21/11/85	

CODE	COMPTÉ	EMPLACEMENT - NOM, PROFESSION, RESIDENCE						CATEGORIE BÂTIMENT	SCOLAIRE		VALEUR EN DOLLARS			MUNICIPAL *	REMARQUES
		CIV. CAD.	CADASTRE	SUBDIVISION	FRONT	PROFONDEUR	SUPERFICIE		TERR. P.C.	TERRAIN	BÂTISSE	TOTAL			
4201 4601	73266800	133520 CANADA INC 1117 STE CATHERINE O #305	H3B	1H9			CF								
5701 5702		ATT OUKNINE DRAZIN-BRISEBOIS 1117 STE CATHERINE O #305	H3B	1H9											
1001	73266900	2100 PL HENRI BOURASSA													
2002 2002		20 325 326			IRR 10000	14684 13776						14,47800			
3001								3A	2	2B1	65200	120800	186000	T R 1	
4201 4601		133520 CANADA INC 1117 STE CATHERINE O #305	H3B	1H9			CF								
5701 5702		ATT OUKNINE DRAZIN-BRISEBOIS 1117 STE CATHERINE O #305	H3B	1H9											
1001	73267000	2110 PL HENRI BOURASSA													
2002 2002	V.L.	20 325 325			IRP IRR	13776 11000						11,41800			
3001								3A	2	2B1	62800	162200	225000	T R 1	
4201 4601		133520 CANADA INC 1117 STE CATHERINE O #305	H3B	1H9			CF								
5701 5702		ATT OUKNINE DRAZIN-BRISEBOIS 1117 STE CATHERINE O #305	H3B	1H9											
7001 7002 7003		BL HENRI BOURASSA DEBUT DE MONTREUIL AV DE PASTEUR													
1001	73267100	2110 AVE. DE MONTREUIL													
2002 2002		20 325 317			5732 5700	8500 8000						4,70300			
3001								2A	1	2B1	24200	87600	111800	T R 1	
4201 4601 4202		MR SOCRATE BOYAJIAN 2110 MONTREUIL H3K 1X3 MRS ERANHUE YESAYAN-BOYAJIAN					1A 2A								
1001	73267200	2130 AVE. DE MONTREUIL													
2002 2002		20 325 316			5350 5355	9070 8500						4,68000			
MICROFICHE 124 L-09															

73266800

C.F.N.2

4201 Société Immobilière Place L'Acadie Inc.
4601 70 Maplewood Av. Outremont H2V 2M1

CERT.	EFF.	362
13/12/85	21/10/85	

73266900

C.F.N.2

4201 Société Immobilière Place L'Acadie Inc.
4601 70 Maplewood Av. Outremont H2V 2M1

CERT.	EFF.	362
13/12/85	21/10/85	

73267000

C.F.N.2

4201 Société Immobilière Place L'Acadie Inc.
4601 70 Maplewood Av. Outremont H2V 2M1

CERT.	EFF.	362
13/12/85	21/10/85	

CODE	COMPTE	EMPLACEMENT - NOM, PROFESSION, RESIDENCE					CATEGORIE BÂTIMENT	SCOLAIRE		VALEUR EN DOLLARS			MUNICIPAL	REMARQUES		
		IM. CAD.	CADASTRE	SUBDIVISION	FRONT	PROFONDEUR		SUPERFICIE	TERR.	P.C.	TERRAIN	BÂTISSE			TOTAL	
3001	73267200															
4204		MR PETER MARUNCZAK, REAL ESTATE					1A	1								
4604		2130 AV DE MONTREUIL H3M 1X3														
1001	73267300	2150 AV DE MONTREUIL														
2002		20 326	379		5500	9000					5,53300					
2002					6795	9070										
3001																
4204		MME YVON CHARTRAND (CLAIRE DUCHESNEAU)					SF	1								
4604		2150 AV DE MONTREUIL H3M 1X3														
1001	73267400	2160 AV DE MONTREUIL														
2002		20 326	380		5500	9000					5,01600					
2002					5647											
3001																
4204		MR KYRIAKOS KANDARAKIS					1A	1								
4602		2160 AV DE MONTREUIL H3M 1X3														
4203		MRS KYRIAKOS KANDARAKIS (KATINA CHRISTOULAKIS)					2A	1								
4603		2160 AV DE MONTREUIL H3M 1X3														
1001	73267500	2180 AV DE MONTREUIL														
2002		20 326	381		5500	9000					5,01600					
2002					5647											
3001																
4204		M DENIS BELCOURT, MEDECIN					1F	1								
4604		2180 AV DE MONTREUIL H3M 1X3														
1001	73267600	2200 AV DE MONTREUIL														
2002		20 326	382		5500	9000					5,01600					
2002					5647											
3001																
4201		MRS DIMITRIOS TZEMPOPOULOS (PENELOPE PASCHALIS)					2A	1								
4601		2200 AV DE MONTREUIL H3M 1X3														
1001	73267700	2230 AV DE MONTREUIL														

CODE	COMPTÉ	EMPLACEMENT - NOM, PROFESSION, RESIDENCE					CATEGORIE BÂTIMENT	SCOLAIRE		VALEUR EN DOLLARS			MUNICIPAL	REMARQUES		
		DIV. CAD.	CADASTRE	SUBDIVISION	FRONT	PROFONDEUR		SUPERFICIE	TERR. P. C.	TERRAIN	BASSE	TOTAL				
2002	73267700	20 326	383		5500	9000	5,01600									
2002					5647											
3001								2A	1 2B1	25900	69200	95100	T R I			
4204		M LÉOPOLD GRISE, SURVEILLANT														
4604		2230 AV DE MONTREUIL H3M 1X3														
1001	73267800	2240 AV DE MONTREUIL														
2002		20 326	384		5500	9000	5,01600									
2002					5647											
3001								2A	1 2B1	25900	71100	97000	T R I			
4211		M REJEAN PLAMONDON, ASS DIRECTEUR														
4611		2240 AV DE MONTREUIL H3M 1X3														
4212		MME REJEAN PLAMONDON (LOUISE POTVIN)														
4612		2240 AV DE MONTREUIL H3M 1X3														
1001	73267900	2250 AV DE MONTREUIL														
2002		20 326	385		5500	9000	5,01600									
2002					5647											
3001								2A	1 2B1	25900	71300	97200	T R I			
4201		MR DIMITRIOS JIMMY GIANNATSELS														
4601		2250 DE MONTREUIL H3M 1X3														
1001	73268000	2260 AV DE MONTREUIL														
2002	A-163226	20 327	262		2166	9000	2,84800									
2002	4-4-86.				4162	9200										
2004		20 326	386		5334	9200	2,16800									
2999					1485	9000										
3001								2A	1 2B1	25900	76600	102500	T R I			
4201		MR RAYMOND HATTEM JR 100 Franklin Co. N. West-Regul H3P 1T6 F122266207M2711														
4601		2260 AV DE MONTREUIL H3M 1X3														
4202		MRS RAYMOND HATTEM JR (MARLENE HABIB)														
4602		2260 AV DE MONTREUIL H3M 1X3 VERSO														
1001	73268100	2270 AV DE MONTREUIL														
2002		20 327	263		5500	9000	5,01600									
2002					5647											
3001								2A	1 2B1	25900	67200	93100	T R I			

7326 8500.

1A21

4201 Mr. Hain Bengier

4601 2260 av. L. Montreuil 113M 1X3.

2A11

4202 Mrs. Lillian Melkonian

CERT.	EFF.	
14/5/26	4/4/26	380.

AH20

COUL	COMPTÉ	EMPLACEMENT - NOM, PROFESSION, RÉSIDENCE					CATEGORIE BÂTIMENT	SCOLAIRE		VALEUR EN DOLLARS			MUNICIPAL	REMARQUES	
		DIV CAD	CADASTRE	SUBDIVISION	FRONT	PROFONDEUR		SUPERFICIE	TERRE	P. C.	TERRAIN	BÂTIMENT			TOTAL
4202 4602 4203 4603	73268100	M LUIGI VISCONTI, VENDEUR 2270 AV DE MONTRÉUIL H3M 1X3					1F								
		MME LUIGI VISCONTI (FILOMENA DI BIASIO) 2270 AV DE MONTRÉUIL H3M 1X3					2F								
1001	73268200	2260 AV DE MONTRÉUIL													
2002 2002	A/169922 23.06.86	20	327	264	5500	9000	5,01600								
3001					5697			2A	1 2B1	25900	69200	95100	T R I		
4204 4604		M ANTONIN BELAIR, MEDECIN 2280 AV DE MONTRÉUIL H3M 1X3					1F								
1001	73268300	2290 AVE DE MONTRÉUIL													
2002 2002		20	327	265	5500	9000	5,01600								
3001					5697			2A	1 2B1	25900	79100	105000	T R I		
4201 4601		M SETRAK NALTCHADJIAN 2290 AV DE MONTRÉUIL H3M 1X3					1F								
1001	73268400	2300 AV DE MONTRÉUIL													
2002 2002		20	327	266	5500	8983	5,02100								
3001					5559	9000		2A	1 2B1	25900	108500	134400	T R I		
4201 4601 4202 4602		MR ATHANASIOS ELIOPOULOS, BUTCHER 2300 AV DE MONTRÉUIL H3M 1X3					1A								
		MRS ATHANASIOS ELIOPOULOS (STAVROULA MINITSOS) 2300 AV DE MONTRÉUIL H3M 1X3					2A								
1001	73268500	2310 AV DE MONTRÉUIL													
2002 2002		20	327	267	5700	8841	5,26200								
3001					6100	8983		2A	1 2B1	27100	67300	94400	T R I		
4201 4601		M GILLES DUPONT 2310 AV DE MONTRÉUIL H3M 1X3					1F								
1001	73268600	2320 AV DE MONTRÉUIL													

VERSO

73268200

1A.I.1

4201 Mr. Georges Savas

4601 2280 av. de Hochmoul H3M 1X3

3A.I.1

4202 Miss Vase Bolax

CHQ.	EXP.	396
3A.I.1	23-6-84	4

CODE	COMPTE	EMPLACEMENT - NOM, PROFESSION, RESIDENCE						CATEGORIE BÂTIMENT	SCOLAIRE		VALEUR EN DOLLARS			MUNICIPAL	REMARQUES	
		DIV. CAD.	CADASTRE	SURVEILLANCE	FACON	PROFONDEUR	SUPERFICIE		TERR.	P.C.	TERRAIN	BÂTISSE	TOTAL			
2002 2002	73268600	20 327	268		5700 6100	8508 8841	5,11300									
3001								2A	1	2B1	26300	69300	95600	T R I		
4201 4601 4202		M LUIS PRESEDO 2320 DE MONTRÉUIL H3M 1X3 MME MARIA ROEL-PRESEDO						1F 2F								
1001	73268700	2330 AV DE MONTRÉUIL						4028								
2002 2002		20 327	269		8889 6100	8835 8508	6,11400									
3001								2A	1	2B1	31500	65500	97000	T R I		
4211 4611		M PIERRE MACKAY, COMPTABLE 2330 AV DE MONTRÉUIL H3M 1X3						1F								
1001	73268800	2364-60 AVE DE MONTRÉUIL						4081								
2002 2002		20 328	P357		IRR 4387	IRR 6529	3,92400									
3001								2C	1	2B1	21800	102100	123900	T R I		
4211 4611		MR DINKO MANDARIC, MACHINIST 2364 AVE DE MONTRÉUIL H3M 1X3						1A								
1001	73268900	2370 AV DE MONTRÉUIL						4089								
2002 2002		20 328	359		4199 4100	7500 6718	2,97000									
3001								2C	1	2B1	18900	101600	120500	T R I		
4201 4601 4202 4602		MR CONSTANTINOS LEVIDIS, COOK 2370 AV DE MONTRÉUIL H3M 1X3 MRS CONSTANTINOS LEVIDIS (DESPINA MARDAS) 2370 AV DE MONTRÉUIL H3M 1X3						1A 2A								
7001 7002 7003		JAMES MORRICE TRAVERSER JAMES MORRICE														
1001 1002	73269000	2375 AV DE MONTRÉUIL 10845-47 JAMES MORRICE						4089								
2002 2002		20 328	379		4352 4308	7088 7619	3,12900									
3001								2C	1	2B1	19800	104200	124000	T R I		

CODE	COMPTE	EMPLACEMENT - NOM, PROFESSION, RÉSIDENCE						CATEGORIE BÂTIMENT	SCOLAIRE		VALEUR EN DOLLARS			MUNICIPAL	REMARQUES	
		DIV. CAD	CADASTRE	SUBDIVISION	FRONT	PROFONDEUR	SUPERFICIE		TERR.	TERR. P. C.	TERRAIN	BÂTISSE	TOTAL			
4204 4604	73269000	M	JOHN HAZARIAN, RESTAURATEUR 2375 AV DE MONTREUIL H3M 1X5						IF							
1001	73269100		2365-69 AV DE MONTREUIL						108							
2002 2302			20 326	360	4617 4308	7619 9256	3,76600									
3001								20	1	2B1	23900	102300	126200	T R I		
4201 4601		M	JEAN KOTSOVOS, RESTAURATEUR 2369 AV DE MONTREUIL H3M 1X5						IF							
1001	73269200		2345 AVE DE MONTREUIL						102							
2002 2002 2004 2004 2499			20 327	188	3707 6664	8100 8180	4,02400									
2004 2004			20 327	189-2	300 200	8120 8100	20300									
2004							4,22700									
3001								2A	1	2B1	20100	69000	89100	T R I		
4201 4601			MRS GEORGE KAOUKIS (HELEN HASANEA) 2345 AV DE MONTREUIL H3M 1X5						SA							
1001	73269300		2335 AV DE MONTREUIL						102							
2002 2102			20 327	189-1	5006 9800	8423 8120	4,05600									
3001								2A	1	2B1	20900	70700	91600	T R I		
4204 4604		M	LAMBERT BRAIVE, CONTREMAITRE 2335 AV DE MONTREUIL H3M 1X5						IF							
1001	73269400		2325 AVE DE MONTREUIL						102							
2002 2002			20 327	190	5323 5000	8811 8423	4,50800									
3001								2A	1	2B1	20900	67000	87900	T R I		
4204 4604		M	ODD E MICHAELSEN, ENGINEER 2325 AV DE MONTREUIL H3M 1X5						JA							
7001			TRADIVEL													
1001	73269500		2285 AVE DE MONTREUIL						102							

CODE	COMPTÉ	EMPLACEMENT - NOM, PROFESSION, RÉSIDENCE					CATEGORIE BÂTIMENT	SCOLAIRE		VALEUR EN DOLLARS			MUNICIPAL	REMARQUES	
		QUÉ. CAD.	CADASTRE	SUBDIVISION	FRONT	PROFONDEUR		SUPERFICIE	TERR. P. C.	TERRAIN	BÂTISSE	TOTAL			
2002	73269500	20 327	220		5400	9000	4,77000								
2002					5200										
3001								2A	1 2B1	24500	77900	102400	T R I		
4201		M. BERG FENERCI					1F								
4601		2285 AV DE MONTREUIL H3M 1X4													
4202		MME NADYA BORNOKOGLU FENERCI					2F								
4602		2285 AV DE MONTREUIL H3M 1X4													
1001	73269600	2275 AVE DE MONTREUIL													
2002		20 326	357		1204	9000	2,05500								
2002					3363	9327									
2004		20 327	221		4196	9327	2,71500								
2004					1837	9000									
2999							4,77000								
3001								2A	1 2B1	24500	49800	74300	T R I		
4204		MR BERNARD SCHACTER, FOREMAN					1A								
4604		2275 AV DE MONTREUIL H3M 1X4													
1001	73269700	2265 AVE DE MONTREUIL													
2002		20 326	356		5400	9000	4,77000								
2002					5200										
3001								2A	1 2B1	24500	58500	83000	T R I		
4201		MISS TERESA KOZACZYNSKI					3A								
4601		2265 AV DE MONTREUIL H3M 1X4													
4202		MR JANUSZ LISZKA					1A								
4602		2265 AV DE MONTREUIL H3M 1X4													
1001	73269600	2245 AVE DE MONTREUIL													
2002		20 326	355		5500	9000	4,86000								
2002					5300										
3001								2A	1 2B1	25000	56200	81200	T R I		
4211		MRS LARRY ZLOTNICK (LILLIAN SCHUMAN)					5A								
4611		2245 AV DE MONTREUIL H3M 1X4													
1001	73269900	2225 AVE DE MONTREUIL													
2002		20 326	354		5300	9000	4,68000								
2002					5100										
3001								2A	1 2B1	24100	54700	78800	T R I		

CODE	CIVILITÉ	EMPLACEMENT - NOM, PROFESSION, RÉSIDENCE					CATEGORIE BÂTIMENT	SCOLAIRE		VALEUR EN DOLLARS			MUNICIPAL	REMARQUES	
		BL. CAD.	CADASTRE	SUBDIVISION	FEON	PROFONDEUR		SUPERFICIE	TERR.	TERR.	TERRAIN	BÂTISSÉ			TOTAL
4204 4604	73269900	M	ROGER G BESSETTE, VENDEUR												
			2225 AV DE MONTREUIL H3M 1X4												
1001	73270000		2255 AVE DE MONTREUIL												
2002 2102			20 324 353	5400	9000	4,77000									
3001				5200											
4204 4604		M	MR CESAR SYLVESTRE, CAR DEALER												
			2205 AV DE MONTREUIL H3M 1X4												
1001	73270100		2195 AVE DE MONTREUIL												
2002 2002			20 324 352	4700	9000	4,14000									
3001				4500											
4204 4604		M	CONSTANT RONDEAU, DESSINATEUR												
			2195 AV DE MONTREUIL H3M 1X4												
1001	73270200		2185 AVE DE MONTREUIL												
2002 2002			20 326 351	4700	9000	4,14000									
3001				4500											
4204 4604		MME	MARIA M CABRAL-BORGES												
			2185 AV DE MONTREUIL H3M 1X4												
1001	73270300		2165 AVE DE MONTREUIL												
2002 2002			20 326 350	4500	9000	4,05000									
3001															
4204 4604		MRS	DEMETRIOS PERKIZAS (ALEXANDRA CONTOU-APOSTOLOU)												
			2165 AV DE MONTREUIL H3M 1X4												
1001	73270400		2155 AVE DE MONTREUIL												
2002 2002 2004 2004 2599			20 326 349	5029	9000	3,87700									
				3544	9094										
			20 P325	1263	9094	1,12700									
				1236											
						5,00400									

CODE	COMPTE	EMPLACEMENT - NOM, PROFESSION, RÉSIDENCE						CATEGORIE BÂTIMENT	SCOLAIRE		VALEUR EN DOLLARS			MUNICIPAL *	REMARQUES	
		DIV. CAD.	CADASTRE	SUBDIVISION	FRONT	PROFONDEUR	SUPERFICIE		TERR. P. C.	TERRAIN	BÂTISSE	TOTAL				
3001	73270400							2A	1	2B1	25700	52500	78200	T R I		
4201		M LUCIANO PIACITELLI						1F								
4201		2155 AV. DE MONTREUIL H3M 1X4														
4202		MME LUCIA CARLOMUSTO						3F								
7001		PASTEUR														
7002		DEBUT DE NICOLAS PERROT														
7003		PASTEUR														
1001	73270450	2160 NICOLAS PERROT						102								
2002		20	326	348	4403	9000	4,31800									
2002					5144	9094										
2004		20	P325		1209	9094	1,10300									
2004					1236											
2999							5,42100									
3001								2A	1	2B1	27900	63400	91300	T R I		
4204		MME PAUL EMILE LECLAIRE (RITA JOUBERT)						5F								
4604		2160 NICOLAS PERROT H3M 128														
1001	73270600	2170 NICOLAS PERROT						102								
2002		20	326	347	4600	9000	4,14000									
3001								2A	1	2B1	21300	79000	100300	T R I		
4201		MR SAMIR GENADRY, MANAGER						1A								
4601		2170 NICOLAS PERROT H3M 126														
1001	73270700	2180 NICOLAS PERROT						102								
2002		20	326	346	5220	9000	4,82500									
2002					5500											
3001								2A	1	2B1	24900	70100	95000	T R I		
4204		M THOMAS BERTRAND, ASST GERANT						1F								
4604		2180 NICOLAS PERROT H3M 128														
1001	73270800	2200 NICOLAS PERROT						102								
2002		20	326	345	5220	9000	4,82500									
2002					5500											
3001								2A	1	2B1	24900	70100	95000	T R I		

VERSO

73270/50

IFI

4201 M. Spiro Demopoulos

4601 2160 Nicolas Lessert H3M 1W2

CERT	REF	366
7/2/86	29/1/85	

ABKPO

CODE	COMPTÉ	EMPLACEMENT - NOM, PROFESSION, RÉSIDENCE						CATEGORIE BÂTIMENT	SCOLAIRE		VALEUR EN DOLLARS			MUNICIPAL	REMARQUES	
		DIV. CAD.	DÉPARTEMENT	SUBDIVISION	FRONT	PROFONDEUR	SUPERFICIE		TERR.	P.C.	TERRAIN	BÂTISSE	TOTAL			
4204 4604	73270600	MR ROBERT J SEBASKI, PLANT MANAGE 2200 NICOLAS PERROT H3M 1W8						1A								
1001	73270900	2222 NICOLAS PERROT														
2002 2002		20	326	344	5220 5500	9000	4,82500									
3001								2A	1	2B1	24900	68200	93100	T R I		
4201 4601		M EDWARD HODHOD 2222 NICOLAS PERROT H3M 1W8						1F								
1001	73271000	2244 NICOLAS PERROT														
2002 2002		20	326	343	5220 5500	9000	4,82500									
3001								2A	1	2B1	24900	68200	93100	T R I		
4201 4601		M VARTAN KARASSEFERIAN, INGENIEUR 2244 NICOLAS PERROT H3M 1W8						1F								
1001	73271100	2260 NICOLAS PERROT														
2002 2002		20	326	342	5220 5500	9000	4,82500									
3001								2A	1	2B1	24900	68200	93100	T R I		
4212 4612		MR ANASTASIOS KOUATSIOULIS, FURRIER 2260 NICOLAS PERROT H3M 1W8						1A								
4213 4613		MR EVANGELOS KOUATSIOULIS, TEACHER 2260 NICOLAS PERROT H3M 1W8						1A								
4214 4614		MRS EVANGELOS KOUATSIOULIS (HELEN PAPANASTASIOU) 2260 NICOLAS PERROT H3M 1W8						1A								
1001	73271200	2270 NICOLAS PERROT														
2002 2002 2004 2999		20	326	341	4119 5220	9000	4,41700									
		20	327	219	1383	5893	40800									
							4,82500									
3001								2A	1	2B1	24900	61400	86300	T R I		
4201 4601		M GUY JULIEN, OPTOMETRISTE 2270 NICOLAS PERROT H3M 1W8 5353, Decarie # 402 H3W 30.3 (F1202 # 5533 & 19/12/86)						1F								
1001	73271300	2280 NICOLAS PERROT														

CODE	COMPTE	EMPLACEMENT - NOM, PROFESSION, RESIDENCE						CATEGORIE BÂTIMENT	SCOLAIRE		VALEUR EN DOLLARS			MUNICIPAL	REMARQUES
		DIV. CAD.	CADASTRE	SUBDIVISION	FRONT	PROFONDEUR	SUPERFICIE		TERR	P. C.	TERRAIN	BÂTISSE	TOTAL		
2002 2002 2004 2999	73271300	20 327	218		4474	9000	4,70900								
					5500	IRR									
		20 326	340		746	3107	11600								
							4,82500								
3001								2A	1 2B1	24900	60100	85000	T R I		
4201 4601		M LEVON MOURADIAN, BIJOUTIER 2280 NICOLAS PERROT H3M 1A8						1F	1						
7001		TARDIVEL													
1001	73271400	2304 NICOLAS PERROT						1021							
2002 2002		20 327	187		5300	8848	4,84000								
					5547	9000									
3001								2A	1 2B1	25000	80600	105600	T R I		
4201 4601		MME CAMILLE CARON - MARIETTE DALLAIRE 2304 NICOLAS PERROT H3M 1X1						1F	1						
1001	73271500	2320 NICOLAS PERROT						1021							
2002 2002		20 327	186		5300	8593	4,62000								
					5455	8848									
3001								2A	1 2B1	23900	67200	91100	T R I		
4201 4601		MR NOVANNES K BEDIKIAN 2320 NICOLAS PERROT H3M 1X1						1A	1						
1001	73271600	2330 NICOLAS PERROT						1021							
2002 2002		20 327	185		5300	8223	4,52300								
					5455	8593									
3001								2A	1 2B1	23300	66700	90000	T R I		
4201 4601		MME ANAIDA VARTANIAN-GRIGORIAN 2330 NICOLAS PERROT H3M 1X1						1F	1						
1001	73271700	2350 NICOLAS PERROT						1021							
2002 2002		20 327	184		7605	8313	5,15700								
					5206	8223									
3001								2A	1 2B1	25200	66100	91300	T R I		

CERT.	EPP.	
20/11/85	23/10/85	357

CODE	COMPTÉ	EMPLACEMENT - NOM, PROFESSION, RESIDENCE						CATEGORIE BÂTIMENT	SCOLAIRE	VALEUR EN DOLLARS			MUNICIPAL	REMARQUES		
		DIV. CAD	CADASTRE	SUBDIVISION	FRONT	PROFONDEUR	SUPERFICIE			TERR. P.C.	TERRAIN	BÂTISSE			TOTAL	
4231 4601	73271700	MME GAETANE MARQUIS-BARNOTI 2350 NICOLAS PERROT			H3M 1X1			2F								
		VERSO														
1001	73271800	2374-70 NICOLAS PERROT						108								
2002 2002		20 328 378		IRR	8534	3,91700										
		4308		7109												
3001								2C	1 2B1	21700	104500	126200	T R I			
4201 4601		MR DIMITRIOS KONTOPOULOS, KNITTER 2374 NICOLAS PERROT			H3M 1X1			1A								
1001 1002	73271900	2360 NICOLAS PERROT 10865-67 JAMES MORRICE						108B								
2002 2002		20 328 377		4392	9000	3,81100										
		4308		8534												
3001								2C	1 2B1	24200	103600	127800	T R I			
4201 4601		M ANTONIO D ALESIO 2380 NICOLAS PERROT			H3M 1X1			1F								
4202 4602		MME ANTONIO D ALESIO (CONCETTA COLIZZA) 2380 NICOLAS PERROT			H3M 1X1			2F								
7000 7001 7002		TRAVERSEZ JAMES MORRICE TRAVERSEZ														
1001	73272000	2355 NICOLAS PERROT						102								
2002 2002		20 327 174-1		5030	9000	5,68700										
		7608		IRR												
3001								2A	1 2B1	24500	56000	82500	T R I			
4204 4604		M PIERRE BERNIER, DESSINATEUR 2355 NICOLAS PERROT			H3M 1X2			1F								
1001	73272100	2345 NICOLAS PERROT						102								
2002 2002 2004 2004 2004		20 327 175-1		4624	9000	4,34400										
		5030														
		20 327 174-2		375	9000	16900										
		000														
						4,51300										
3001								2A	1 2B1	23300	53900	77200	T R I			

7327.1720

IAII

4201 Mrs. Zohab Zoharian

4601 23.50 Nicolas Perrot H3M 1K1

3A 11

4302 Mrs. Yereen Asatryan

CERT.	EFF.	362
11/2/85	5/10/85	

1.50 1.50 1.50 1.50

1E 1

1.50 1.50 1.50 1.50

(1.50)

SE 1

1E 1

1.50 1.50 1.50 1.50

(1.50)

1E 1

1.50 1.50 1.50 1.50

(1.50)

AIFC - 20 2000000

CODE	COMPTÉ	EMPLACEMENT - NOM, PROFESSION, RESIDENCE					CATEGORIE BÂTIMENT	SCOLAIRE		VALEUR EN DOLLARS			MUNICIPAL	REMARQUES	
		DIV. CAD.	CADASTRE	SUBDIVISION	FRONT	PROFONDEUR		SUPERFICIE	TERR.	P. C.	TERRAIN	BÂTISSE			TOTAL
4203 4603 4204 4604	73272100	MR VASILIOS MITROPOULOS, ACCOUNTANT 2345 NICOLAS PERROT H3M 1X2 MRS VASILIOS MITROPOULOS (GOLFO TSATSONIS) 2345 NICOLAS PERROT H3M 1X2					1A 2A								
1001	73272200	2335 NICOLAS PERROT					022								
2002 2002 2004 2004 2999		20 327	176-1		4740	9000					4,39700				
					5030										
		20 327	175-2		256	9000					11600				
					000										
											4,51300				
3001							2A	1 2B1	23300	55100	78400	T R I			
4211 4611		M REJEAN GAGNE, INGENIEUR 2335 NICOLAS PERROT H3M 1X2					1F								
1001	73272300	2325 NICOLAS PERROT					022								
2002 2002 2004 2004 2999		20 327	177-1		5030	9000					4,44900				
					4857										
		20 327	176-2		000	9000					6400				
					142										
											4,51300				
3001							2A	1 2B1	23300	75400	98700	T R I			
4211 4611		MME MICHELINE BOUCHARD 2325 NICOLAS PERROT H3M 1X2					2								
1001	73272400	2305 NICOLAS PERROT					022								
2002 2002 2004 2004 2999		20 327	177-2		025	9000					1100				
					000										
		20 327	178		4682	9000					4,46000				
					5030										
											4,47100				
3001							2A	1 2B1	23000	58100	81100	T R I			
4201 4601		M GUY A BLOUIN, MEDECIN 2305 NICOLAS PERROT H3M 1X2					1F								
7001		TARDIVEL													
1001	73272500	2285 NICOLAS PERROT					022								
2002 2002 2004 2004		20 326	318		3210	9000					3,85000				
					5142	IRR									
		20 327	202		000	8114					84800				
					2090										

73272100

1811

4201 St. Antonio's Teontabis
4601 2345 Nicolas Perot 13m x 2

CERT.	NO.	375
7-4-86	28-1-86	

CODE	COMPTÉ	EMPLACEMENT - NOM, PROFESSION, RESIDENCE						CATEGORIE BÂTIMENT	SCOLAIRE		VALEUR EN DOLLARS			MUNICIPAL	REMARQUES
		DIV. CAD.	CADASTRE	SUBDIVISION	FRONT	PROFONDEUR	SUPERFICIE		TERR.	P. C.	TERRAIN	BÂTISSE	TOTAL		
2999	73272500						4,69800								
3001								2A	1	2B1	24200	64500	88700	T R 1	
4201		M MICHEL ROY						1F	1						
4601		2285 NICOLAS PERROT			H3M 1W9										
4202		MME MICHEL ROY (MARIETTE TALBOT)						2F	1						
4602		2285 NICOLAS PERROT			H3M 1W9										
1001	73272600	2265 NICOLAS PERROT						002							
2002		20 326	P317		4948	9000	4,52200								
2002					5100										
3001								2A	1	2B1	23300	68400	91700	T R 1	
4201		M RAOUF R AYAS, CARDIOLOGUE						1F	1						
4601		2265 NICOLAS PERROT			H3M 1W9										
4202		MME RAOUF R AYAS (CLAUDE MALLOUH)						2F	1						
4602		2265 NICOLAS PERROT			H3M 1W9										
1001	73272700	2245 NICOLAS PERROT						002							
2002		20 326	P315		250	9000	22100								
2002					242										
2004		20 326	316		5300	9000	4,69900								
2004					5142										
2006		20 326	P317		194	9000	17700								
2006					200										
2999							5,09700								
3001								2A	1	2B1	26300	68200	94500	T R 1	
4204		M MAURICE CHOINIERE, INGENIEUR						1F	1						
4604		2245 NICOLAS PERROT			H3M 1W9										
1001	73272800	2225 NICOLAS PERROT						002							
2002		20 326	P314		774	9000	70800								
2002					800	IRR									
2004		20 326	P315		5050	9000	4,47800								
2004					4900										
2999							5,18600								
3001								2A	1	2B1	26800	82600	109400	T R 1	
4201		M ELIE KHOURI, MEDECIN						1F	1						
4601		2225 NICOLAS PERROT			H3M 1W9										
4202		MME ELIE KHOURI (MARIE ROSE SAATI)						2F	1						
4602		2225 NICOLAS PERROT			H3M 1W9										
1001	73272900	2205 NICOLAS PERROT						002							

CODE	COMTE	EMPLACEMENT - NOM, PROFESSION, RÉSIDENCE					CATEGORIE BARRIÈRE	SCOLAIRE		VALEUR EN DOLLARS			MUNICIPAL	REMARQUES	
		CIV. CAD	CADASTRE	SUBDIVISION	FRONT	PROFONDEUR		SUPERFICIE	TERR P. C	TERRAIN	BÂTISSE	TOTAL			
2002	73272900	20 326	P313		362	9000	33200								
2002					375										
2004		20 326	P314		4368	9000	3,99100								
2004					4500										
2999							4,32300								
3001								2A	1	2B1	22200	55700	77900	T R I	
4204		M ROGER MC GREGOR, EPICIER					IF	1							
4604		2205 NICOLAS PERROT H3M 1W9													
1001	73273000	2185 NICOLAS PERROT													
2002		20 326	P313		4730	9000	4,32200								
2002					4675										
3001								2A	1	2B1	22200	55700	77900	T R I	
4201		M VAHAN ARAM CHICHMANIAN					IF	1							
4601		2185 NICOLAS PERROT H3M 1W9													
1001	73273100	2175 NICOLAS PERROT													
2002		20 326	P312-2		4850	9000	4,43200								
2002					5000										
2004		20 326	P313		050	9000	4500								
2999							4,47700								
3001								2A	1	2B1	23000	66900	89900	T R I	
4204		MME CLAUDE GIRARD (JEANNINE BEGIN)					SF	1							
4604		2175 NICOLAS PERROT H3M 1W9													
1001	73273200	2165 NICOLAS PERROT													
2002		20 326	312-1		250	9000	22500								
2004		20 P325			1020	9106	1,01700								
2004					1240										
2006		20 326	P312-2		050	9000	4500								
2008		20 326	311		5600	9000	4,34200								
2008					4050										
2999							5,62900								
3001								2A	1	2B1	30500	79800	110300	T R I	
4201		M GIUSEPPE TANCREDI, JOURNALIER					IF	1							
4601		2165 NICOLAS PERROT H3M 1W9													
7001		PASTEUR													
7002		DEBUT DE LAVIGERIE													
7003		BL DE L ACADIE													

73273200

IFI I

4201 M. Georges Rassas

4601 2145 Nicolas Perot H3M 1W9

3FI I

4202 Mlle Vasiliki Kokkorou

398-96	2145	396
		9

73

AHUNTSIC

RUE	PAGE	RUE	PAGE	RUE	PAGE
* ALICE NOLIM	1110	LAVALLEE	669	JULES CREPEAULT	946 + 949
ACADIE BL DE L	702	LAVIGERIE	605	DU LIBAN	579
ACADIE 10400 BL DE L	824	LEGENDRE	565		
ALBERT FERLAND	800	LEON LEDIEU	944		
ALEXANDRE LACOSTE	505	LETELLIER	24		
ALFRED LALIBERTE AV	515	LOUYS CARRIER	1097 + 950		
ANTONIO BARBEAU	566	LOUIS DANTIN AV	721		
ARTHUR VALLEE PLACE	358	LOUISBOURS DE	670		
BEAUMONDIS DE	564	LOUISBOURS TERRASSE DE	683		
BENJAMIN SULTE	839	LOUVAIN O DE	576		
BIRNAN	10	MARCELLIN WILSON	796		
BOHLE	791	MARIE ROLLET	629		
BOHLE PL	471	MAZURETTE	569		
BOIS DE BOULOGNE AV DE + 1099	61	MC DUFF	621		
CAPITANE BERNIER DU	611	MESPLET	633		
CHABAEL O	567	MONTREUIL AV DE	591		
CHARLES DE LATOUR	181	NICOLAS PERROT	509		
CHARLES GILL	621	PASTEUR	291		
CHARNY	701	PAUL COMPTOIS	812		
CHAZEL PL	731	PHILIPPE HEPERT	325		
CLEOPHAS SOUCY AV	548	PICHE	689		
CLEOPHAS SOUCY PL	550	PIERRE CURIE	793		
COLBERT AV	538	PONCET	617		
COLBERT AV SUITE	547	POUTRINCOURT AV DE	973		
COLBERT PL	544	RENE BAUSET	810		
COLUMBIA AV	32	RENE GUENETTE PL	928		
COUTLEE	751	ROBERT CHARBONNEAU	669		
CPEAZIE O BL	556	ROTHALD TRUDEAU	802		
DE BOIS DE BOULOGNE AV	1007	RUE PROJETEE 266-56	949		
DEFJY	790	RUE PROJETEE 351-505 ETC	145		
DROUART	253	RUE PROJETEE 632	586		
DUDEMAIE	647	SAINTE REAL	985		
ELIE ANGLAIS PL	726	SALABERRY DE	650		
EMILIK DADUST	560	SAUVE O	580		
ETIENNE PARENT AV	666	ST CASTIN AV DE	397		
EUGENE ROUILLARD PLACE	356	ST REAL DE	32		
FRIBOI	766	STUART AV	1		
FRIGON PL	290	SUZON COFF	375		
GGUIN O EL	757	TARDIVEL	336		
GUERIN	634	TAYLOR BL	354		
HANON	16	VALMONT	185		
HELENE BOULLE PL	751	VICTOR DORE	635		
HENRI FOURASSA BL	585	VIEL	706		
HENRI FOURASSA PLACE	588				
JACQUES BIZARD	164	*ACADIE PLACE	581		
JAMES MORNIC	367	*ARTHUR LISMER	1084 (RUE PROJETEE) aussi 1094		
JEAN PRATY	572	MAURICE LEBEL	1113		
JOSEPH CASAVANT	430				
JOSEPH CASAVANT PL	687				
LAFREST	174				
LAURE CONAN AV	661				

CODE	COMPTÉ	EMPLACEMENT - NOM, PROFESSION, RESIDENCE					CATEGORIE BÂTIMENT	SCOLAIRE		VALEUR EN DOLLARS			MUNICIPAL	REMARQUES	
		DIV. CAD.	CADASTRE	SUBDIVISION	FRONT	PROFONDEUR		SUPERFICIE	TERR. P.C.	TERRAIN	BÂTISSE	TOTAL			
1001 1002	73273300	1954 LAVIGERIE 11000-02 L. ACADIE													
2002 2002		20 325	443	IRR 5067	6900 7803	3,58200									
3001							2C	1 2B1	22800	96500	119300	T R 1			
4204 4604		MME. ARCANGELO VANZELLA (MARIA BUOSI) 1954 LAVIGERIE H3M 1W7					SF								
1001 2002 2002	73273400	1956-60 LAVIGERIE													
2002 2002		20 325	442	3800 IRR	7803 8000	3,01100									
3001							2C	1 2B1	19100	94600	113700	T R 1			
4201 4601 4202 4602		MR CONSTANTINOS NOUSTIOS 1960 LAVIGERIE H3M 1W7 MRS CONSTANTINOS NOUSTIOS (KALLIOPI MARDAS) 1960 LAVIGERIE H3M 1W7					1A 2A	1 1							
1001 2002 2002	73273500	1962-66 LAVIGERIE													
2002 2002		20 325	441	3800	8000	3,04000									
3001							2C	1 2B1	19200	98900	118100	T R 1			
4212 4612 4213 4613		M MARCEL PRIMEAU, AGENT ASSURANCE 8 TERRA NOVA DR KIRKLAND H9J 1W7 MME MARCEL PRIMEAU (JEANNINE DUROCHER) 8 TERRA NOVA DR KIRKLAND H9J 1W7					1F 4F	2 2							
1001 2002 2002	73273600	1968-72 LAVIGERIE													
2002 2002		20 325	440	3800	8000	3,04000									
3001							2C	1 2B1	19300	94400	113700	T R 1			
2002 2002		M ROBERT LABERGE, PROFESSEUR CP 21 SUCC POST AHUNTSIC H3L 3N5					1F	1							
1001 2002 2002	73273700	1974-76 LAVIGERIE													
2002 2002		20 325	439	3800	8000	3,04000									
3001							2B	1 2B1	19300	97600	116900	T R 1			

CODE	COMPTÉ	EMPLACEMENT - NOM, PROFESSION, RESIDENCE						CATEGORIE BÂTIMENT	SCOLAIRE		VALEUR EN DOLLARS			MUNICIPAL	REMARQUES
		DIV. CAD.	CADASTRE	SUBDIVISION	FRONT	PROFONDEUR	SUPERFICIE		TERR	P. C.	TERRAIN	BÂTISSE	TOTAL		
4204 4604	73273700	MR JONAS NAUJOKAS 1974 LAVIGERIE H3M 1W7					1A								
1001	73273800	1978-80 LAVIGERIE													
2002 2002		20 325 438		IRR 4200	8000 7000	3,31000									
3001															
4201 4601		MME RITA SARACINO-MASTRONUNZIO 1980 LAVIGERIE H3M 1W7					2F								
7001 7002 7003		DROUART DEBUT DE JOSEPH CASAVANT PL JOSEPH CASAVANT													
1001 1002	73273900	2644 PL JOSEPH CASAVANT 10890-92 JOSEPH CASAVANT													
2002 2002		20 331 232		IRR 3906	6745 8000	3,81300									
3001															
4202 4602 4203 4603		MR STAURUS APOSTOLAKOS 2644 PL JOSEPH CASAVANT H3M 1W2 MRS STAURUS APOSTOLAKOS (HELEN MICHALAKOS) 2644 PL JOSEPH CASAVANT H3M 1W2					1A 2A								
1001	73274000	2714-18 PL JOSEPH CASAVANT													
2002		20 331 231		4700	8000	3,76000									
3001															
4211 4611		MRS SHIU WAI LEUNG (LENA HUM) 2718 PL JOSEPH CASAVANT H3M 1W2					2A								
1001	73274100	2734-36 PL JOSEPH CASAVANT													
2002 2002		20 331 230		6710 3112	8000 8772	3,94900									
3001															
4204 4604		MR PETER BEGMAN, CABINET MAKE 2734 PL JOSEPH CASAVANT H3M 1W2					1A								
1001	73274200	2735-31 PL JOSEPH CASAVANT													

4201 Mme. Anna Brandeis - Weymouth

4601 1724 Joseph Casavade - H.M. 1112

CERT.	EFF.
201185	251985
357	

ORDRE	COMPTÉ	EMPLACEMENT - NOM, PROFESSION, RÉSIDENCE					CATEGORIE D'IMMEUBLE	SCOLAIRE		VALEUR EN DOLLARS			MUNICIPAL *	REMARQUES	
		NO. CAD.	CADASTRE	SURVEILLANCE	FRONT	PROFONDEUR		SUPERFICIE	TERR P/C	TERRAIN	BÂTISSE	TOTAL			
2002 2002 2004 2999	73274200	20 331	229		3641	8601	4,17800								
					6804	8000									
		20 331	P228		110	8000	8800								
							4,26600								
3001								2C	1 2B1	20200	99400	119600	T R I		
4204 4604		MRS JOSEPH LANICZ (CHAJA GLUSS) 2731 PL JOSEPH CASAVANT H3M 1W1					SA	1							
1001	73274300	2713-11 PL. JOSEPH CASAVANT					08)								
2002		20 331	P228		3890	8000	3,11200								
3001								2C	1 2B1	14900	102000	116900	T R I		
4212 4612		M ANASTASIOS MANGOUDIS, FOUREUR 2713 PL JOSEPH CASAVANT H3M 1W1					1F	1							
1001	73274400	2671-73 PL. JOSEPH CASAVANT					08)								
2002		20 331	227		4000	8000	3,20000								
3001								2B	1 2B1	15200	102500	117700	T R I		
4204 4604		MRS SAUL BERG (MARY ANKER) 2671 PL JOSEPH CASAVANT H3M 1W1					SA	1							
1001	73274500	2635-31 PL. JOSEPH CASAVANT					08)								
2002 2002		20 331	226		4000	8000	3,99800								
					5944	8245									
3001								2C	1 2B1	19000	100600	119600	T R I		
4204 4604 4207 4607		MR EDWARD LEE 2631 PL JOSEPH CASAVANT H3M 1W1 MME EDWARD LEE (SHUANG LIONG) 8932 BERRI H2M 1P7					1A 1F	1 1							
7001		JOSEPH CASAVANT													
1001 1002	73274600	2610 PLACE JOSEPH CASAVANT 11030-32 JOSEPH CASAVANT					08)								
2002 2002		20 331	225		IRR 3906	6745 8000	3,81300								
3001								2C	1 2B1	18200	100700	118900	T R I		

SERVISE D'ÉVALUATION

CODE	COMPTE	EMPLACEMENT - NOM, PROFESSION, RESIDENCE						CATEGORIE BATEMENT	SCOLAIRE		VALEUR EN DOLLARS			MUNICIPAL *	REMARQUES
		DIV. CAD.	CADASTRE	SUBDIVISION	FRONT	PROFONDEUR	SUPERFICIE		TERR. P. C.	TERRAIN	BÂTISSE	TOTAL			
4201 4601	73274600	MR DIMITRIOS KOINOGLU 2610 PL JOSEPH CASAVANT			H3M 1W2		1A	1							
1001	73274700	2650-52 PLACE JOSEPH CASAVANT					1081								
2002		20 331 224		4500	8000	3,60000									
3001							28	1	2B1	17100	87600	104700	T R 1		
4203 4603		MR KONSTANTINOS STEFANAKIS 1/4, SUPERINTENDANT 2650 PL JOSEPH CASAVANT			H3M 1W2		1A	1							
4205 4605		MRS KONSTANTINOS STEFANAKIS (MARIA KANARIOU 1/4) 2650 PL JOSEPH CASAVANT			H3M 1W2		2A	1							
4206 4606		MR STEFANOS STEFANAKIS 1/2, ENGINEER 681 JARRY D			H3M 1G3		1A	1							
1001	73274800	2700-02 PL JOSEPH CASAVANT					1081								
2002		20 331 223		4500	8000	3,60000									
3001							28	1	2B1	17100	87600	104700	T R 1		
4201 4601		MR GHASSAN CHAMANDY 2702 PL JOSEPH CASAVANT			H3M 1W2		1A	1							
4202 4602		MRS GHASSAN CHAMANDY (MONTAHA MAHAWESH) 2702 PL JOSEPH CASAVANT			H3M 1W2		2A	1							
1001	73274900	2720-22 PLACE JOSEPH CASAVANT					1081								
2002	A-157329 8-1-86	20 331 222		4500	8000	3,60000									
3001							28	1	2B1	17100	93800	110900	T R 1		
4204 4604		MRS ZACHARIA FISZER (MINA BRAN) 2722 PL JOSEPH CASAVANT			H3M 1W2		5A	1							
1001	73275000	2740-42 PL JOSEPH CASAVANT					1081								
2002		20 331 221		1488	8000	1,99900									
2002				3392	8076										
2004		11 3 24		3280	8076	1,75600									
2004				000	IRR										
2999						3,75500									
3001							28	1	2B1	17800	90500	108300	T R 1		
4204 4604		MRS OMER CARPENTIER (SUZANNE HALLEY) 2740 PL JOSEPH CASAVANT			H3M 1W2		5A	1							
6001		PROPRIETE SITUÉE DANS DEUX TERRITOIRES SCOLAIRES													

73274900

IFI

4201 M. Vasuliki, Kapatou
4601 7582 Av. Saint-Jacques H3A 2K4
3722 Pl. Joseph Casavant H3H 1W2
(F1222 #5307 # 17/4/76)

7480-81-86 395

NO	DESCRIPTION	DATE	AMOUNT	DEBIT	CREDIT	BALANCE
1
2
3
4
5
6
7
8
9
10
11
12
13
14
15
16
17
18
19
20
21
22
23
24
25
26
27
28
29
30
31
32
33
34
35
36
37
38
39
40
41
42
43
44
45
46
47
48
49
50
51
52
53
54
55
56
57
58
59
60
61
62
63
64
65
66
67
68
69
70
71
72
73
74
75
76
77
78
79
80
81
82
83
84
85
86
87
88
89
90
91
92
93
94
95
96
97
98
99
100

CODE	COMPTE	EMPLACEMENT - NOM, PROFESSION, RÉSIDENCE					CATEGORIE BÂTIMENT	SCOLAIRE		VALEUR EN DOLLARS			MUNICIPAL *	REMARQUES	
		DIV. CAD.	CADASTRE	SUBDIVISION	FRONT	PROFONDEUR		SUPERFICIE	TERR. P. C.	TERRAIN	BÂTISSE	TOTAL			
1001	73275100	2785-87 PLACE JOSEPH CASAVANT					108								
2002		11	3	22	3869	8340									
2002					6,09227	8000									
3001							2B	1	2N5	17400	91000	108400	T R I		
4211		M PAUL ROULEAU, MARCHAND					IF								
4611		2785 PL JOSEPH CASAVANT H3M 1W1													
1001	73275200	2767-65 PLACE JOSEPH CASAVANT					108								
2002		11	3	21	4400	8000									
3001							2B	1	2N5	16700	91700	108400	T R I		
4202		MRS NICOLAS VAVASSIS (STAVROULA-PATSY PETSOURAS)					2A								
4602		2767 PL JOSEPH CASAVANT H3M 1W1													
6400		<i>Correspondance anglaise FFQ 10-3-86</i>													
1001	73275300	2747-45 PLACE JOSEPH CASAVANT					108								
2002	A-170657	11	3	20	4400	8000									
3001	30-06-86						2B	1	2N5	16700	92800	109500	T R I		
4211		MR DAVID LAM FOUNG NG, COOK					1A								
4611		2745 PL JOSEPH CASAVANT H3M 1W1													
1001	73275400	2727-25 PL JOSEPH CASAVANT					108								
2002		11	3	19	539	8000									
2002					2512	8240									
2004		20	331	211	3861	8240									
2004					1886	8000									
2999															
3001							2B	1	2B1	16800	92800	109600	T R I		
4204		MRS ISRAEL BRANCHEIN (CYPORA FRANKEL)					5A								
4604		2727 PL JOSEPH CASAVANT H3M 1W1													
6001		PROPRIETE SITUEE DANS DEUX TERRITOIRES SCOLAIRES													
1001	73275500	2709-05 PLACE JOSEPH CASAVANT					108								
2002		20	331	212	4400	8000									
3001							2C	1	2B1	16700	97200	113900	T R I		

73275200

IFI

4201 No Pericles Merkourakis

4601 8485 Burnham #7 H3N 2V2
3767 Pl. Joseph Casavant H3M 1W1
(F1222-552679, 12/4/86)

3FI

4202 Mlle Anna Liberman

CERT.	EFF.	355
29-8-86	30-6-86	7

73275300

IFI

4201 M. George Triantafyllou

4601 620 av. Ogilvy #3 H3N 1N1

3FI

4202 Mlle Helen Demakopoulos

CERT.	EFF.	396
29-8-86	30-6-86	7

CODE	COMPTÉ	EMPLACEMENT - NOM, PROFESSION, RÉSIDENCE					CATEGORIE BÂTIMENT	SCOLAIRE		VALEUR EN DOLLARS			MUNICIPAL	REMARQUES	
		DIV. CAD.	CADASTRE	SUBDIVISION	FRONT	PROFONDEUR		SUPERFICIE	TERR. P.C.	TERRAIN	BÂTISSÉ	TOTAL			
4204 4604	73275500	MRS ANCEL ASINOWSKI (GOLDIE GINDIN)					SA	1							
		2709 PL JOS CASAVANT H3M 1W1													
1001	73275600	2669-65 PLACE JOSEPH CASAVANT													
2002		20 331 213			9400	8000					3,52000				
3001								2C	1	2B1	16700	97200	113900	T R 1	
4204 4604		MRS JACOB PIERNIK (IDA STEINBERG)					SA	1							
		2665 PL JOSEPH CASAVANT H3M 1W1													
1001	73275700	2647-45 PLACE JOSEPH CASAVANT													
2002		20 331 214			9400	8000					3,52000				
3001								2B	1	2B1	16700	100400	117100	T R 1	
4204 4604		MRS SAUL HOLLANDER (LIZA AMAZONICZ)					SA	1							
6400		<i>Mrs Liza Hollander</i> 2645 PL JOSEPH CASAVANT H3M 1W1													
		<i>Correspondance signifiée 21/24/85</i>													
1001	73275800	2607-05 PL JOSEPH CASAVANT													
2002		20 331 215			3867	8000					3,89300				
2002					3863	8245									
3001								2B	1	2B1	18600	100600	119200	T R 1	
4201 4601		MR GEORGE MINADAKIS					1A	1							
		2607 PL JOSEPH CASAVANT H3M 1W1													
4202 4602		MRS GEORGE MINADAKIS (CHRISTINA TSILIMIGAKI)					2A	1							
		2607 PL JOSEPH CASAVANT H3M 1W1													
7001 7002 7003		JOSEPH CASAVANT													
		DEBUT DE CAPITAINE BERNIER DU													
		PASTEUR													
1001	73275900	2160 CAPITAINE BERNIER													
2002		20 326 310			4050	9000					2,94700				
2002					2500	9160									
2004		20 P32E			1460	9160					1,16500				
2004					1128										
2006		20 326 309-2			2219	9000					1,96700				
2006					2152										
2599											6,07900				
3001								2A	1	2B1	30400	81600	112000	T R 1	

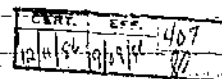
CERT.	EFF.
20/11/85	24/1/85
	357

CODE	COMPTE	EMPLACEMENT - NOM PROFESSION, RÉSIDENCE					CATEGORIE D'IMMEUBLE	SCOLAIRE		VALEUR EN DOLLARS			MUNICIPAL	REMARQUES	
		DIV 240	CADASTRE	SUBDIVISION	FRONT	PROFONDEUR		SUPERFICIE	TERR P. C.	TERRAIN	BÂTISSE	TOTAL			
4201 4601	73275900	X DENIS BOUDREAU					IF								
		2160 CAPITAINE BERNIER			H3M 1W3										
1001	73276000	2170 DU CAPITAINE BERNIER					1021								
2002		20 326	308-2	2442	9000						2,16900				
2002				2366											
2004		20 326	309-1	2923	9000						2,59100				
2004				2834											
2999											4,75500				
3001							2A	1	2B1	24500	81600	106100	T R I		
4211 4611		MME CLAUDE LAVALLEE (FRANCINE VADEBONCOEUR)					SF								
		2170 CAPITAINE BERNIER			H3M 1W3										
1001	73276100	2190 DU CAPITAINE BERNIER					1021								
2002		20 326	307-2	3136	9000						2,77500				
2002				3030											
2004		20 326	308-1	2700	9000						2,39400				
2004				2620											
2999											5,16900				
3001							2A	1	2B1	26600	77800	104400	T R I		
4201 4601		MR BERJ BEDIRIAN					1A								
		2190 DU CAPITAINE BERNIER			H3M 1W3										
															VERSO
1001	73276200	2200 CAPITAINE BERNIER					1021								
2002		20 326	307-1	2006	9000						1,78300				
2002				1906											
2004		20 326	306-2	3356	9000						2,97000				
2004				3244											
2999											4,75300				
3001							2A	1	2B1	24500	70300	94800	T R I		
4201 4601		MR PETER JOHN GLEKAS, CONTRACTOR					1A								
		2200 DU CAPITAINE BERNIER			H3M 1W3										
4202 4602		MRS PETER JOHN GLEKAS (MARY PAPADOGIANNIS)					1A								
		2200 DU CAPITAINE BERNIER			H3M 1W3										
1001	73276300	2220 CAPITAINE BERNIER					1021								
2002		20 326	305-2	3458	9000						3,16500				
2002				3576											
2004		20 326	306-1	1782	9000						1,58600				
2004				1742											
2999											4,75300				

73276100

1811

H201 21. Francois O. Metivier
 4601 2190 Du Capitaine Bymer H3M 1103



CODE	COMPTE	EMPLACEMENT - NOM, PROFESSION, RÉSIDENCE						CATEGORIE BÂTIMENT	SCOLAIRE			VALEUR EN DOLLARS			REMARQUES
		DIV. CAD.	CADASTRE	SUBDIVISION	FRONT	PROFONDEUR	SUPERFICIE		TERR.	P.	C.	TERRAIN	BÂTISSE	TOTAL	
3001	73276300							2A	1	2B1	24500	66700	91200	T R I	
4202		MME RICHARD KUZTOMKO (MARIETTE MARTIN)						SF							
4602		2220 DU CAPITAINE BERNIER H3M 1#3													
1001	73276400	2240 CAPITAINE BERNIER													
2002		20 326	304-2		4222	9000					3,86100				
2002					4358										
2004		20 326	305-1		1528	9000					1,39200				
2004					1566										
2999											5,25300				
3001								2A	1	2B1	27100	90400	117500	T R I	
4204		M MARC GAGNON, MEDECIN						IF							
4604		2240 CAPITAINE BERNIER H3M 1#3													
1001	73276500	2270 CAPITAINE BERNIER													
2002		20 326	304-1		769	9000					69600				
2002					784										
2004		20 326	303		4988	9000					4,55800				
2004					5142										
2999											5,25400				
3001								2A	1	2B1	27100	76700	103800	T R I	
4201		MR VAZKEN KESSERIAN						IA							
4601		2270 DU CAPITAINE BERNIER H3M 1#3													
1001	73276600	2290 CAPITAINE BERNIER													
2002		20 326	301		8728	2546					1,23600				
2002					8600	350									
2004		20 327	180		8600	5454					5,74500				
2004					8728	7886									
2999											6,98100				
3001								2A	1	2B1	36000	97000	133000	T R I	
4211		MR SAUL HENDLER, SALESMAN						IA	CI						
4611		2290 DU CAPITAINE BERNIER H3M 1#3													
7001		TARDIVEL													
1001	73276700	2320 CAPITAINE BERNIER													
2002		20 327	P173		5000	9000					4,50000				
3001								2A	1	2B1	23200	73500	96700	T R I	

CODE	COMPTÉ	EMPLACEMENT - NOM, PROFESSION, RÉSIDENCE					C	D	E	F	G	H	VALEUR EN DOLLARS			MUNICIPAL	REMARQUES
		DIV. CAD.	CADASTRE	SUBDIVISION	FRONT	PROFONDEUR							SUPERFICIE	CATÉGORIE BÂTIMENT	SCOLAIRE		
4201	73276700	MR CHAHAN PACRADOUNI					JA	1									
4601		2320 DU CAPITAINE BERNIER				H3M	IWS										
4202		MRS CHAHAN PACRADOUNI (ELIZABETH KALENDER)					SA	1									
4602		2320 DU CAPITAINE BERNIER				H3M	IWS										
1001	73276800	2340 DU CAPITAINE BERNIER															
2002		20 327 P172			4966		9000			4,38800							
2004		20 327 P173			500		9000			52600							
2904					670												
2999										4,91400							
3001																	
4201		MR KEVORK KATAROYAN					JA	1									
4601		2340 DU CAPITAINE BERNIER				H3M	IWS										
4202		MRS KEVORK KATAROYAN (MORA GUERIKIAN)					SA	1									
4602		2340 DU CAPITAINE BERNIER				H3M	IWS										
1001	73276900	2350 CAPITAINE BERNIER															
2002		20 327 214			4500		9000			4,05000							
3001																	
4211		MR CHRIS KALAGATIDIS, FURRIER					JA	1									
4611		2350 DU CAPITAINE BERNIER				H3M	IWS										
4212		MRS CHRIS KALAGATIDIS (THOMAS BOURKAS)					SA	1									
4612		2350 DU CAPITAINE BERNIER				H3M	IWS										
1001	73277000	2360 DU CAPITAINE BERNIER															
2002		20 327 213			4500		9000			4,05000							
3001																	
4201		M VINCENT GRANATA, CONTREMAITRE					IF	1									
4601		2360 DU CAPITAINE BERNIER				H3M	IWS										
1001	73277100	2370 DU CAPITAINE BERNIER															
2002		20 327 212			4500		9000			4,05000							
3001																	
4204		M ANTOINE CARELLI, INVESTIGATEUR					IF	1									
4604		2370 DU CAPITAINE BERNIER				H3M	IWS										
1001	73277200	2380 CAPITAINE BERNIER															

CODE	COMPTÉ	EMPLACEMENT - NOM, PROFESSION, RÉSIDENCE						CATEGORIE BÂTIMENT	SCOLAIRE		VALEUR EN DOLLARS			MUNICIPAL *	REMARQUES	
		DIV. CAD.	CADASTRE	SUBDIVISION	FRONT	PROFONDEUR	SUPERFICIE		TERR.	P. C.	TERRAIN	BÂTISSE	TOTAL			
2002 2002	73277200	20 327	211		5790 3440	9583 9000	4,13200									
3001								2A	1	2B1	23100	52500	75600	T R I		
4201 4601		M P MEGUERDITCH EHRAVDJIAN 2380 DE CAPITAINE BERNIER H3M 1W5						1F	1							
4202 4602		MME ARCHALOUSSE KAZARIAN EHRAVDJIAN 2380 DU CAPITAINE BERNIER H3M 1W5						2F	1							
7001 7002 7003		JAMES MORRICE TRAVERSER JAMES MORRICE														
1001	73277300	2385 DU CAPITAINE BERNIER														
2002 2002		20 327	205		4520 6890	9000 9620	5,13500									
3001								2A	1	2B1	24600	64000	88600	T R I		
4204 4604		M GASTON SARAUULT, DECORATEUR 2385 DU CAPITAINE BERNIER H3M 1W6						1F	1							
1001	73277400	2375 CAPITAINE BERNIER														
2002 3001	<i>A-169154</i> <i>16-06-86</i>	20 327	234		5400	9000	4,86000									
4211 4611		MR EDWIN J PTASZEK, TEACHER 2375 DU CAPITAINE BERNIER H3M 1W6						1A	1							
4212 4612		MRS EDWIN J PTASZEK (IRENE USYPCHUK) 2375 DU CAPITAINE BERNIER H3M 1W6						5A	1							
1001	73277500	2365 DU CAPITAINE BERNIER														
2002 3001		20 327	207		5400	9000	4,86000									
4201 4601		MRS RASMA STIRAJIS-MIKELSONS 2365 DU CAPITAINE BERNIER H3M 1W6						5A	1							
1001	73277600	2355 CAPITAINE BERNIER														
2002 3001		20 327	208		5400	9000	4,86000									
4201 4601		MRS RASMA STIRAJIS-MIKELSONS 2355 DU CAPITAINE BERNIER H3M 1W6						5A	1							
1001	73277700	2345 DU CAPITAINE BERNIER														
2002 3001		20 327	209		5400	9000	4,86000									
4201 4601		MRS RASMA STIRAJIS-MIKELSONS 2345 DU CAPITAINE BERNIER H3M 1W6						5A	1							
1001	73277800	2335 DU CAPITAINE BERNIER														
2002 3001		20 327	210		5400	9000	4,86000									
4201 4601		MRS RASMA STIRAJIS-MIKELSONS 2335 DU CAPITAINE BERNIER H3M 1W6						5A	1							

CODE	COMPTE	EMPLACEMENT - NOM, PROFESSION, RESIDENCE					CATEGORIE BATIMENT	SCOLAIRE		VALEUR EN DOLLARS			MUNICIPAL *	REMARQUES	
		DI. CAD	CADASTRE	SUBDIVISION	FRONT	PROFONDEUR		SUPERFICIE	TERR P. C.	TERRAIN	BATISSE	TOTAL			
4201 4601	73277600	MME DORITA BRUNETTI-OCCHIONERO					2F								
		2355 DU CAPITAINE BERNIER			H3M 1#6										
1001	73277700	2345 DU CAPITAINE BERNIER													
2002		20 327	209	5400	9000	4,86000									
3001								2A	1	2B1	25000	71800	96800	T R I	
4201 4601		M PASQUALE STUFANO					1F								
		2345 DU CAPITAINE BERNIER			H3M 1#6										
1001	73277800	2325 CAPITAINE BERNIER													
2002		20 327	210	5250	9000	4,72500									
3001								2A	1	2B1	24400	66100	90500	T R I	
4201 4601		MRS PAULINE FAIRWEATHER VERPAELST					2A								
		2325 CAPITAINE BERNIER			H3M 1#6										
7001		TARDIVEL													
1001	73277900	2275 DU CAPITAINE BERNIER													
2002		20 326	297	5200	9005	4,55600									
2002				4927	9009										
3001								2A	1	2B1	23400	64600	88000	T R I	
4204 4604		M CLAUDE LAFORTUNE, ARTISTE COMMERCIAL					1F								
		2275 DU CAPITAINE BERNIER			H3M 1#4										
1001	73278000	2245 CAPITAINE BERNIER													
2002		20 326	296	5200	9005	4,55500									
2002					9002										
3001								2A	1	2B1	23400	77000	100400	T R I	
4201 4601		M JEAN GUY THIBAUT, TRADUCTEUR					1F								
		2245 DU CAPITAINE BERNIER			H3M 1#4										
1001	73278100	2225 CAPITAINE BERNIER													
2002		20 326	295	5200	9000	4,55600									
2002					9002										
3001								2A	1	2B1	23400	57800	81200	T R I	

73277800

1A21

4201 MR JOHN PAULINO

4601 2325 CAPITAIN BERNIER H3H 1W6

3A11

4202 MISS JANICE HAZARIAN

DATE	EFF.
12/12/1983	372

1983 JANUARY 12

1983 JANUARY 12

1983 JANUARY 12

1983 JANUARY 12

1983 JANUARY 12

1983 JANUARY 12

1983 JANUARY 12

1983 JANUARY 12

1983 JANUARY 12

1983 JANUARY 12

1983 JANUARY 12

1983 JANUARY 12

1983 JANUARY 12

1983 JANUARY 12

1983 JANUARY 12

1983 JANUARY 12

1983 JANUARY 12

1983 JANUARY 12

CODE	COMPTE	EMPLACEMENT - NOM, PROFESSION, RÉSIDENCE					CATEGORIE BÂTIMENT	SCOLAIRE		VALEUR EN DOLLARS			MUNICIPAL	REMARQUES	
		DIV. CAD.	CADASTRE	SUBDIVISION	FRONT	PROFONDEUR		SUPERFICIE	TERRAIN	BÂTISSE	TOTAL				
4203 4603	73278100	MRS HYMAN GINSBERG (BEATRICE SACHIN) 2225 DU CAPITAINE BERNIER H3M 1W4					5A								
1001	73278200	2205 CAPITAINE BERNIER													
2002		20 326	294		5200	9000						4,55500			
3001							2A	1	2B1	23400	57800	81200	T R I		
4201 4601 4202 4204 4604		M EDUARD HAKIM 2205 CAPITAINE BERNIER H3M 1W4 Mlle ANTOINETTE DE PIETRANTONIO MR PETER GINSBERG, BUTCHER 2205 CAPITAINE BERNIER H3M 1W4					1F 3F 1A								
1001	73278300	2185 DU CAPITAINE BERNIER													
2002		20 326	292-2	600	9000							54000			
2004		20 326	293		5200	9001						4,55500			
2004					4927	9000									
2999												5,09500			
3001							2A	1	2B1	26300	73200	99500	T R I		
4201 4601 4202 4602		M KONSTANTINOS VALLIANATOS, HOMME D AFF 2185 DU CAPITAINE BERNIER H3M 1W4 MME KONSTANTINOS VALLIANATOS (CELINE CORRIVEAU) 2185 DU CAPITAINE BERNIER H3M 1W4					1F 2F								
1001	73278400	2175 CAPITAINE BERNIER													
2002		20 326	338		4050	9100						3,09100			
2002					2820	9000									
2004		20 326	292-1		4600	9000						4,01700			
2004					4327										
2006		20 P325			648	2541						21300			
2006					960	2540									
2999												7,32100			
3001							2A	1	2B1	33900	98500	132400	T R I		
4201 4601 4202		MR CHRISTOS PAPOULIS 2175 CAPITAINE BERNIER H3M 1W4 MRS EUGENIA KYVELOU-PAPOULIS					1A 2A								
7001 7002 7003		PASTEUR DEBUT DE PONCET AV. DE BOIS DE BOULOGNE													
1001	73278600	LOT PONCET													

CERT.	EFF.	389
20/11/86	11/1/86	26

CODE	COMPTÉ	EMPLACEMENT - NOM, PROFESSION, RESIDENCE						CATEGORIE D'IMMEUBLE	SCOLAIRE		VALEUR EN DOLLARS			MUNICIPAL *	REMARQUES	
		DIV. CAD.	CADASTRE	SUBDIVISION	FRONT	PROFONDEUR	SUPERFICIE		TERR.	P. C.	TERRAIN	BÂTISSE	TOTAL			
2002	73278600	20	301	P225	3900	100	3900									
3001								6B	2B1	1			1	ED6	204-3	
4201		LA VILLE DE MONTRÉAL - SERVICE DE LA GESTION IMMOBILIERE						9F	1							
4601		507 PLACE D'ARMES #300 MONTRÉAL H2Y 2W8														
7001		JACQUES BIZARD														
1001	73278650	1610 PONCET						102B								
2002		20	308	39	7500	6510	4,85300									
2002						6430										
3001								2A	1 2B1	25000	52600	77600	T R I			
4201		M DOMENICO ARNONE, PROJECTIONNISTE						1F	1							
4601		1610 PONCET H3M 1T9														
1001	73278655	1620 PONCET						102B								
2002		20	308	87	3502	7500	2,66000									
2002					3593	7503										
2004		20	309	23	971	7503	64800									
2004					757	7500										
2999							3,30800									
3001								2A	1 2B1	17100	113000	130100	T R I			
4201		MR CHEN CHAN						1A	1							
4601		1620 PONCET H3M 1T9														
4202		MRS CHEN CHAN (YING YANG CHENG)						2A	1							
4602		1620 PONCET H3M 1T9														
		VERSO														
1001	73278660	1630 PONCET						102B								
2002		20	309	22	4392	7500	3,29400									
3001								2A	1 2B1	16900	113100	130000	T R I			
4201		M CAROLO LIGUORI						1F	1							
4601		1630 PONCET H3M 1T9														
4202		MME CAROLO LIGUORI (FILOMENA VIGNA)						2F	1							
4602		1630 PONCET H3M 1T9														
1001	73278665	1640 PONCET						102B								
2002		20	309	21	4618	7500	3,46400									
3001								2A	1 2B1	17800	111700	129500	T R I			

73278655

1811

4201 Mrs Fouad Kelendji
4601 1620 Forest H3M 1T9

CERT.	EFF.	387
7/7/80	27/1/80	SB

ARRETO

CODE	COMPTE	EMPLACEMENT - NOM, PROFESSION, RÉSIDENCE						CATEGORIE BÂTIMENT	SCOLAIRE		VALEUR EN DOLLARS			MUNICIPAL	REMARQUES
		DIV. CAD.	CADASTRE	SUBDIVISION	FRONT	PROFONDEUR	SUPERFICIE		TERR. P. C.	TERRAIN	BÂTISSE	TOTAL			
4201 4601	73278665	MRS NADIA BEDWANI-GARABEDIAN 1640 PONCET H3M 1T9					2A								
1001	73278670	1650 PONCET													
2002		20 309	20		4670	7500						3,50300			
3001							2A	1	2B1	18000	110200	128200	T R I		
4204 4604		MR SALVATORE CASTELLANO CHIODO, MANAGER 1650 PONCET H3M 1T9					1A								
4205 4605		MRS SALVATORE CASTELLANO CHIODO (MARIA CALANDRA) 1650 PONCET H3M 1T9					5A								
1001	73278675	1660 PONCET													
2002		20 309	19		4912	7500						3,84800			
2002					5350	7513									
3001							2A	1	2B1	19800	104700	124500	T R I		
4203 4603		M GIOVANNI SPINATO 1660 PONCET H3M 1T9					1F								
7001 7003 7005		AV MARCELIN WILSON TRAVERSEZ AV MARCELLIN WILSON													
1001	73278680	1665 PONCET													
2002		20 309	16		5344	7513						3,84400			
2002					4906	7500									
3001							2A	1	2B1	19800	109800	129600	T R I		
4203 4603		M ROSARIO VENTIMIGLIA, COMMERCANT 1665 PONCET H3M 1T8					1F								
1001	73278685	1655 PONCET													
2002		20 309	15		4675	7500						3,50600			
3001							2A	1	2B1	18000	112800	130800	T R I		
4203 4603		M ERCOLE DI VALERIO, RESTAURATEUR 1655 PONCET H3M 1T8					1F								
4204 4604		MME ERCOLE DI VALERIO (VITTORIA SCIPIONE) 1655 PONCET H3M 1T8					2F								
1001	73278690	1645 PONCET													

CODE	COMPTÉ	EMPLACEMENT - NOM, PROFESSION, RÉSIDENCE					CATEGORIE BÂTIMENT	SCOLAIRE		VALEUR EN DOLLARS			MUNICIPAL *	REMARQUES	
		DIV CAD	CADASTRE	SUBDIVISION	FRONT	PROFONDEUR		SUPERFICIE	TERR P. C	TERRAIN	BÂTISSE	TOTAL			
2002	73278690	20 309	14		4675	7500	3,50600								
3001								2A	1	2B1	18000	112800	130800	T R I	
4203 4603		M ANTONIO AMICARELLI, CORDONNIER 1645 PONCET H3M 1T8					IF	1							
1001	73278695	1635 PONCET													
2002		20 309	13		4650	7500	3,57800								
2002					4890	7504									
3001								2A	1	2B1	18500	126100	144600	T R I	
4201 4601		MR SEROP OUNANIAN 1635 PONCET H3M 1T8					1A	1							
1001	73278700	1625 PONCET													
2002		20 308	82		5200	7500	3,82500								
2002					5000										
3001								2A	1	2B1	19700	113600	133300	T R I	
4213 4613		M LINO MORUZZI, CONTRACTEUR 1625 PONCET H3M 1T8					IF	1							
1001	73278800	1615 PONCET													
2002		20 308	83		4900	7500	3,67500								
3001								2A	1	2B1	18900	94400	113300	T R I	
4213 4613		MME LUCIEN DAHME (JEANNETTE BEAUREGARD) 1615 PONCET H3M 1T8					5F	1							
1001	73278900	1605 PONCET													
2002		20 308	84		4900	7500	3,67500								
3001								2A	1	2B1	18900	89800	108700	T R I	
4201 4601 4202		MR ABDALLAH HOBEYCHI 1605 PONCET H3M 1T8 MME NORMA HOBEYCHI					1A 3F	1 1							
1001	73278910	1595 PONCET													
2002		20 308	85		5000	7500	3,75000								
		MICROFICHE 124 K-11													

963 Registre E. Ham 2/9
Finca NPT #20
Om Glijales

VERSO

73278900

4201 Mrs Marwan Al Kaisy
4201 1605 Lexist Ham I.T.B

IAZI

3AZI

4202 Miss Nada Hamani

CERT EFF 366
7/2/86 11/1/85

1820

CODE	COMpte	EMPLACEMENT - NOM, PROFESSION, RÉSIDENCE						CATEGORIE BÂTIMENT	SCOLAIRE		VALEUR EN DOLLARS			MUNICIPAL *	REMARQUES	
		DIV. CAD	CADASTRE	SUBDIVISION	FRONT	PROFONDEUR	SUPERFICIE		TERR	P. C.	TERRAIN	BÂTISSE	TOTAL			
3001	73278910							2A	1	2B1	19400	133900	153300	T R I		
4201		MME JEAN JOYAL (NICOLE POULIOT)						2F	1							
4601		1595 PONCET H3M I78														
7001		DEBUT DE MC DUFF														
7002		DEBUT DE CHARLES GILL														
7003		BL. DE L'ACADIE						2F	1							
7004		DROUART														
1001	73279000	2010 CHARLES GILL						4021								
2002		20 325	221-3	598	8508	50900										
2004		20 325	222	5602	8508	4,76200										
2004					8511											
2999						5,27100										
3001		2010 CHARLES GILL						2A	1	2B1	27200	115900	143100	T R I		
4204		MME GASTON VAILLANCOURT (THERESE POLIQUIN)														
4604		2010 CHARLES GILL H3M IV3						4021								
1001	73279100	2030 CHARLES GILL														
2002		20 325	221-2	4506	8504	3,83000										
2002					8508											
3001		2030 CHARLES GILL						2A	1	2B1	19700	68800	88500	T R I		
4204		MME JEAN L GAGNON (ETUDIANE DIANE BOIVIN)														
4604		2030 CHARLES GILL H3M IV3						4021								
1001	73279200	2040 CHARLES GILL														
2002		20 325	220	5602	8500	4,76200										
2002					8504											
2004		20 325	221-1	498	8504	42400										
2999						5,18600										
3001		2040 CHARLES GILL						2A	1	2B1	26600	76300	104900	T R I		
4204		M J P LEO BENOIT, CONTROLEUR														
4604		2040 CHARLES GILL H3M IV3						4021								
7001		FRIGON														
1001	73279300	2060 CHARLES GILL														
2002		20 325	241	8013	5260	4,19500										
2002				8010	5257											
2004		20 325	242-1	8010	643	51400										
		MICROFICHE 124 L-11						4021								

CODE	COMPTE	EMPLACEMENT - NOM, PROFESSION, RESIDENCE						CATEGORIE BÂTIMENT	SCOLAIRE		VALEUR EN DOLLARS			MUNICIPAL *	REMARQUES	
		DIV. CAD.	CADASTRE	SUBDIVISION	FRONT	PROFONDEUR	SUPERFICIE		TERR. P. C.	TERRAIN	BÂTISSE	TOTAL				
2999	73279350						4,70900									
3001								2A	1	2B1	24200	84500	108700	T R I		
4211		M ANDRE HENAUULT, C A						IF								
4611		2060 CHARLES GILL H3M IV4														
7001		PASTEUR														
1001	73279400	2160 CHARLES GILL														
2002		20	326	291	5300	9000	5,56600									
2002					7070											
3001								2A	1	2B1	26200	56300	82500	T R I		
4211		MRS ROBERT EDWARD MC GURK (MARY MARGARET WALSH)						8A								
4611		2160 CHARLES GILL H3M IV5														
4212		MR DONALD ROBERT MC GURK						1A								
4612		2160 CHARLES GILL H3M IV5														
1001	73279500	2180 CHARLES GILL														
2002		20	326	290	5300	9000	4,85300									
2002					5484											
3001								2A	1	2B1	25000	57500	82500	T R I		
4201		MME J ROLAND BARBEAU (CECILE GUIBORD)						8F								
4601		2180 CHARLES GILL H3M IV5														
1001	73279600	2190 CHARLES GILL														
2002		20	326	289	5300	9000	4,85300									
2002					5484											
3001								2A	1	2B1	25000	57500	82500	T R I		
4204		MME ROLAND COLLINS (COLETTE LESSARD)						8F								
4604		2190 CHARLES GILL H3M IV5														
1001	73279700	2200 CHARLES GILL														
2002		20	326	288	5300	9000	4,85300									
2002					5484											
3001								2A	1	2B1	25000	57500	82500	T R I		
4201		MME AMALIA STAVRAKIS						8F								
4601		2200 CHARLES GILL H3M IV5														
		MICROFICHE 124 M-11														

VERSO

73279700

3F21

4201 Mlle GEORGIA BAGATELA

4601 2200 CHARLES GILL H3M 1V5

CORR.	OFF.
17/3/36	11/6/35 374

4201 Mlle GEORGIA BAGATELA

(25)

4201 Mlle GEORGIA BAGATELA

(25)

4201 Mlle GEORGIA BAGATELA

(25)

4201 Mlle GEORGIA BAGATELA

(25)

4201 Mlle GEORGIA BAGATELA

(25)

4201 Mlle GEORGIA BAGATELA

(25)

4201 Mlle GEORGIA BAGATELA

(25)

4201 Mlle GEORGIA BAGATELA

(25)

4201 Mlle GEORGIA BAGATELA

(25)

CODE	COMPTÉ	EMPLACEMENT - NOM, PROFESSION, RÉSIDENCE					CATEGORIE BÂTIMENT	SCOLAIRE		VALEUR EN DOLLARS			MUNICIPAL *	REMARQUES	
		DIV. CAD.	CADASTRE	SUBDIVISION	FRONT	PROFONDEUR		SUPERFICIE	TERR P. C.	TERRAIN	BÂTISSE	TOTAL			
1001	73279800	2222 CHARLES GILL					1021								
2002		20	326	287	5300	9000									
2002					5484										
3001							2A	1	2B1	25000	57500	82500	T R 1		
4211		M CLAUDE VEZINA, PROFESSEUR					IF	1							
4611		2222 CHARLES GILL H3M 1V5 6675 44 ^e Avenue HIT 2A9 (F. 222 453679/17/16)													
1001	73279900	2244 CHARLES GILL					1021								
2002		20	326	286	5300	9000									
2002					5484										
3001							2A	1	2B1	25000	57500	82500	T R 1		
4205		MR WAGDI HENEJN, ENGINEER					IA	1							
4605		2244 CHARLES GILL H3M 1V5													
7001		TARDIVEL													
1001	73280000	2300 CHARLES GILL					1021								
2002		20	327	157	5500	9000									
2002					5688										
3001							2A	1	2B1	26000	66000	92000	T R 1		
4211		MRS PAUL DANDURAND (MARY SANCHUK)					SA	1							
4611		2300 CHARLES GILL H3M 1V7													
1001	73280100	2320 CHARLES GILL					1021								
2002		20	327	156	5500	9000									
2002					5688										
3001							2A	1	2B1	26000	57200	83200	T R 1		
4211		M BERTRAND GOULET, GERANT					IF	1							
4611		2320 CHARLES GILL H3M 1V7													
1001	73280200	2340 CHARLES GILL					1021								
2002		20	327	155	5500	9000									
2002					5688										
3001							2A	1	2B1	26000	66000	92000	T R 1		

CODE	COMTE	EMPLACEMENT - NOM, PROFESSION, RESIDENCE						CATEGORIE BÂTIMENT	SCOLAIRE		VALEUR EN DOLLARS			MUNICIPAL	REMARQUES
		DIV. CAD.	CADASTRE	SUBDIVISION	FRONT	PROFONDEUR	SUPERFICIE		F.	C.	TERRAIN	BÂTISSE	TOTAL		
4201 4601 4202	73280200	MME LISE GERMAIN 2340 CHARLES GILL H3M IV7 MR MORRIS M LEES						ZF 1A							
1001 2002 2002	73280300	2360 CHARLES GILL													
3001 4204 4604		M LAURENCE HANIGAN, ADMINISTRATEUR 2360 CHARLES GILL H3M IV7	20 327	154	5500 5688	9000	5,03400								
1001 2002 2002	73280400	2380 CHARLES GILL													
3001 4204 4604		M GUY MARIER, MEDECIN 2380 CHARLES GILL H3M IV7	20 327	153	5500 5688	9000	5,03400								
1001 2002 2002	73280500	2400 CHARLES GILL													
3001 4204 4604 6400 7001 7002		MRS FREDERICK A WILSON (EMILIE ARNOVER) 2400 CHARLES GILL H3M IV7 <i>Correspondance en ligne ff 13/3/867</i> JAMES MORRICE JOSEPH CASAVANT	20 327	152	8490 5297	9000	6,20400								
1001 2002 2002	73280600	2620-24 CHARLES GILL													
3001 4204 4604		MR MARTIN LANG, MACHINIST 2622 CHARLES GILL H3M IV9	20 331	205	IRR 3406	8000 6745	3,41300								
1001	73280700	2640-42 CHARLES GILL													

CODE	COMPTÉ	EMPLACEMENT - NOM, PROFESSION, RÉSIDENCE						CATEGORIE BÂTIMENT	SCOLAIRE	VALEUR EN DOLLARS			MUNICIPAL	REMARQUES	
		CADASTRE	SUBDIVISION	FRONT	PROFONDEUR	SUPERFICIE	TERR. P.C.			TERRAIN	BÂTISSE	TOTAL			
2002	73280700	20 331	206	4000	8000	3,20000									
3001								2C	1 2B1	20200	116900	137100	T R I		
4201		M YOANNIS RIZIS						1							
4601		2640 CHARLES GILL H3M 1V9													
4202		MRS AFRODITI KOURETAS-RIZIS						2A							
1001	73280800	2664-60 CHARLES GILL													
2002		20 331	207	4000	8000	3,20000									
3001								2C	1 2B1	20200	109900	130100	T R I		
4204		MR MAURICE L PYNDUS						1A							
4604		2660 CHARLES GILL H3M 1V9													
4207		MRS MAURICE LEOPOLD PYNDUS (ANNE HUTZALUIK)						5A							
4607		2660 CHARLES GILL H3M 1V9													
1001	73280900	2684-80 CHARLES GILL													
2002		20 331	208	4000	8000	3,20000									
3001								2C	1 2B1	20200	109900	130100	T R I		
4201		MME SAVERIO MIRARCHI (ROSE ANNE TEITLEBAUM)						2F							
4601		3480 YETREAU ST V ST LAURENT H4K 2R1													
1001	73281000	2704-00 CHARLES GILL													
2002		11 3	16	430	1737	3700									
2002				000	1789										
2004		20 331	209	3570	IRR	3,16300									
2004				4000	8000										
2999						3,20000									
3001								2C	1 2B1	20400	109700	130100	T R I		
4201		M MARZIALE MIRARCHI						1F							
4601		2700 CHARLES GILL H3M 1V9													
4202		MRS JEAN MIRARCHI (JEAN RODGERS)						2A							
4602		9012 ST URBAIN H2N 1S5													
6001		PROPRIÉTÉ SITUÉE DANS DEUX TERRITOIRES SCOLAIRES													
1001	73281100	2720-24 CHARLES GILL													
2002		11 3	17	4000	8000	2,71600									
2002				2455	IRR										
2004		20 331	210	000	6451	48400									
2004				1545	6263										

SERVICE D'ÉVALUATION

COUPE	COMPTE	EMPLACEMENT - NOM, PROFESSION, RÉSIDENCE						CATEGORIE ÉVALUATION	VALEUR EN DOLLARS			MUNICIPAL *	REMARQUES	
		CIV. EPD	CADASTRE	SUBDIVISION	FRONT	PROFONDEUR	SUPERFICIE		TERR. P.C.	TERRAIN	BÂTISSE			TOTAL
2999	73281100						3,20000							
3001	A174543 16-10-86							2C	1	2N5	20400	109700	130100	T R 1
4211		M						1F	1					
4611														
6001														
1001	73281200													
2002			11 3	16		4000	8000							
3001								2B	1	2N5	20200	104000	124200	T R 1
4201		MR						1A	1					
4601														
4202		MME						2F	1					
4602														
1001	73281300													
2002			11 3	15		4000	8000							
3001								2B	1	2N5	20200	104000	124200	T R 1
4204		MRS						5A	1					
4604														
1001	73281400													
2002	A-157714 13-1-86		11 3	14-2		3650	8000							
3001								2B	1	2N5	18600	110600	129200	T R 1
4204		MRS						5A	1					
4604														
1001	73281500													
2002	A-157439 3-1-86		11 3	13		5185	8270							
2002						3084	8000							
2004			11 3	14-1		350	8000				28000			
2999												3,60300		
3001								2C	1	2N5	20600	109700	130300	T R 1
4203		MRS						2A	1					
4603														
7001														
7002														

13281400

IFI1

4201 M. Constantin Zeroudakis
4601 7105 Av. Durocher #6 H3N 1Z7

13281100

IFI1

4201 M. Salim Zafar
4601 2720 Charles Hill H3M 1V9

IFI1

4202 M. Antonio Lantarakis

CERT.	DEPT.	1
15-12-16	16-10-20	13
		13

CERT.	DEPT.	375
7480	13480	

CODE	COMPTÉ	EMPLACEMENT - NOM, PROFESSION, RÉSIDENCE						CATÉGORIE BÂTIMENT	SCOLAIRE	VALEUR EN DOLLARS			MUNICIPAL	REMARQUES			
		DIV. CAD.	CADASTRE	SUBDIVISION	FRONT	PROFONDEUR	SUPERFICIE			TERR. P.C.	TERRAIN	BÂTISSE			TOTAL		
7003 7004 7205 7406 7007	73281500																
		AVE ALFRED LALIBERTE AVE DE POUTRINCOURT JOSEPH CASAVANT JAMES MORRICE SUZOR COTE VERSO															
1001	73281600																
2002 2002 2004 2004 2999		20	327	P148		211 077	10140 10125					14500					
		20	327	147		5393 5023	10125 8381					4,65000 4,79500					
3001									2A	I 2B1	24600	57800	82400	T R I			
4204 4604		MRS. GORDON G DUFF (EVELYN A QUINN) 2375 CHARLES GILL H3M 1V8						SA	I								
1001	73281700																
2002 2002	A. 170246 26.06.86	20	327	P148		5182 4946	11859 10140					5,37600					
3001									2A	I 2B1	26100	101400	127500	T R I			
4211 4611		Mlle RITA ARSENAULT 2355 CHARLES GILL H3M 1V8 VERSO						3F	I								
1001	73281800																
2002 2002		20	327	149		5393 5176	8593 7859					4,11900					
3001									2A	I 2B1	21200	54800	76000	T R I			
4204 4604		M LUCIEN MARLEAU, EDITEUR FILMS 2335 CHARLES GILL H3M 1V8						1F	I								
1001	73281900																
2002 2002		20	327	P150		5393 5081	10227 8493					4,68700					
3001									2A	I 2B1	24200	63600	87800	T R I			
4211 4611 4212 4612		MR ALAN VINCENT D SOUZA, TRAVEL AGENT 2325 CHARLES GILL H3M 1V8 MRS ALAN VINCENT D SOUZA (JULIA CARVALHO) 2325 CHARLES GILL H3M 1V8						1A 2A	I								
7001		TARDIVEL															
		MICROFICHE 124 C-12															

73281500

43281700

IFI 1

IAI 1

4201 M. DEMETRIOS TZOUNGRAKIS

4201 Mr. Pizadeh Boroukian

4601 8330 BIRNAM #5 H3M 2V1

4601 2355 Charles Hill H3M 1V8

2FI 1

3AI 1

4202 Mrs ALEXANDRA NICOLAPOULOS

4202 Mrs Katalaj Hakime - Rakim

CERT.	EFF.	396
17/3/86	3/1/86	372

CERT.	EFF.	396
19-8-86	26-6-86	7

SA I 36 1000 1000 1000 1000

1.01 10000 1000 10000 10000

(10)

1000 10000 1000 10000 10000

SA I 36 1000 1000 1000 1000

1.01 10000 1000 10000 10000

(10)

1000 10000 1000 10000 10000

SA I 36 1000 1000 1000 1000

1.01 10000 1000 10000 10000

(10)

1000 10000 1000 10000 10000

SA I 36 1000 1000 1000 1000

1.01 10000 1000 10000 10000

(10)

1000 10000 1000 10000 10000

1000 10000 1000 10000 10000

1000 10000 1000 10000 10000

1000 10000 1000 10000 10000

1000 10000 1000 10000 10000

1000 10000 1000 10000 10000

CODE	COMPTÉ	EMPLACEMENT - NOM, PROFESSION, RÉSIDENCE						CATEGORIE BÂTIMENT	SCOLAIRE		VALEUR EN DOLLARS			MUNICIPAL	REMARQUES	
		DIV CAD	CADASTRE	SUBDIVISION	FRONT	PROFONDEUR	SUPERFICIE		TERR	P. C.	TERRAIN	BÂTISSE	TOTAL			
1001	73282000	2285 CHARLES GILL						102								
2002		20	326	259	5393	8475	4,44400									
2002					5137	7433										
3001								2A	1	2B1	22900	56200	81100	T R 1		
4213		M ANTOINE ROUMI						IF								
4613		2285 CHARLES GILL H3M IV6														
4214		MME ANTOINE ROUMI (DANIELLE BEAUCHEMIN)						5F								
4614		2285 CHARLES GILL H3M IV6														
1001	73282100	2255 CHARLES GILL						102								
2002		20	326	260	5393	9645	4,79900									
2002					5137	8475										
3001								2A	1	2B1	24600	54000	78600	T R 1		
4201		MR IOANNIS FINTIKAKIS, MACHINIST						1A								
4601		2255 CHARLES GILL H3M IV6														
4202		MRS IOANNIS FINTIKAKIS (ARGYRO DRAMBUKAKIS)						4A								
4602		2255 CHARLES GILL H3M IV6														
1001	73282200	2225 CHARLES GILL						102								
2002		20	326	P261	5393	9150	4,43900									
2002					5157	7965										
3001								2A	1	2B1	22900	52000	74900	T R 1		
4201		M ZAKI JEAN SALAMA, INGÉNIEUR						1F								
4601		2225 CHARLES GILL H3M IV6														
1001	73282300	2215 CHARLES GILL						102								
2002		20	326	P262	5393	10336	5,05400									
2002					5157	7150										
3001								2A	1	2B1	26100	57100	83200	T R 1		
4204		MR BERNARD OLIVER, TEACHER						1A								
4604		2215 CHARLES GILL H3M IV6														
7001		PHILIPPE HEBERT														
7002		PASTEUR														
7003		FRIGON														
7004		DROUART														
1001	73282400	1955 CHARLES GILL						102								

CODE	COMPTE	EMPLACEMENT - NOM, PROFESSION, RÉSIDENCE						CATEGORIE DATIEMENT	SCOLAIRE		VALEUR EN DOLLARS			MUNICIPAL *	REMARQUES
		DIV. CAD	CADASTRE	SUBDIVISION	FRONT	PROFONDEUR	SUPERFICIE		TERR	P I C	TERRAIN	BÂTISSE	TOTAL		
2002 2002	73282400	20	325	278	6380 5583	8173 8000	9,83100								
3001								2A	1	2B1	24900	97500	122400	T R I	
4201 4601		M	PIERRE DEHAUT					IF	1						
4202 4602		M	DOMINIQUE MARCIL					IF	1						
			1995 CHARLES GILL	H3M	1V2										
			1995 CHARLES GILL	H3M	1V2										
1001	73282500		1985 CHARLES GILL												
2002 2002		20	325	279	5683 5500	8291 8173	4,59600								
3001								2A	1	2B1	23700	74400	98100	T R I	
4201 4601		MRS	CLARICE TURGEON-MAHONEY					2A	1						
			1985 CHARLES GILL	H3M	1V2										
1001	73282600		1977 CHARLES GILL												
2002 2002		20	325	280	5683 5500	8187 8291	4,59900								
3001								2A	1	2B1	23700	74400	98100	T R I	
4201 4601		MR	RAFICK HENEIN, DIRECTOR					1A	1						
			1977 CHARLES GILL	H3M	1V2										
1001	73282700		1969 CHARLES GILL												
2002 2002		20	325	281	6022 6640	8000 8187	5,12400								
3001								1B		2B1	26500	74400	100900	E12	204-8
4215 4615		THE HUNGARIAN PRESBYTERIAN CHURCH IN MONTREAL						9A	1						
			1969 CHARLES GILL	H3M	1V2										
7001 7002 7003		BL L ACADIE													
			DEBUT DE MARIE ROLLET												
			AVE DE BOIS DE BOULOGNE												
1001	73282800		1590 MARIE ROLLET												
2002		20	308	78	5000	7500	3,75000								
3001								2A	1	2B1	19400	112800	132200	T R I	

CODE	COMPTE	EMPLACEMENT - NOM, PROFESSION, RÉSIDENCE						CATEGORIE BÂTIMENT	SCOLAIRE		VALEUR EN DOLLARS			MUNICIPAL	REMARQUES
		DIV. CAD.	CADASTRE	SUBDIVISION	FRONT	PROFONDEUR	SUPERFICIE		TERR.	P. C.	TERRAIN	BATISSE	TOTAL		
4214 4614	73282800	M GUY HIPPOLYTE, MEDECIN						IF							
		1570 MARIE ROLLET H3M 1T7													
1001	73282900	1600 MARIE ROLLET													
2002		20 308 79			4900	7500	3,67500								
3001									2A	1	2B1	18900	86900	105800	T R I
4201 4601		M KARAKIN KEBABDJIAN						IF							
		1600 MARIE ROLLET H3M 1T7													
1001	73283000	LOT MARIE ROLLET													
2002		20 308 80-2			2900	7500	2,17500								
3001									7A	1	2B1	11100		11100	TVV I
4201 4601		M KARAKIN KEBABDJIAN						IF							
		1600 MARIE ROLLET H3M 1T7													
6620		PROPRIETE SUJETTE A SURTAXE SUR TERRAIN VAGUE DESSERVI													
1001	73283025	1612 MARIE ROLLET													
2002		20 308 80-1			2000	7500	1,50000								
2004		20 308 81			4800	7500	3,67500								
2004					5000										
2999							5,17500								
3001									2A	1	2B1	26600	140800	167400	T R I
4201 4601		MR HARAJ KABABEJIAN						1A							
		1612 MARIE ROLLET H3M 1T7													
4202		MME JEANNETTE CHOVECHAN						2F							
1001	73283035	1626 MARIE ROLLET													
2002		20 309 12			4573	7544	3,33900								
2002					4332	7500									
2004		20 309 11			4675	7500	3,50600								
2999							6,84500								
3001									2A	1	2B1	35200	151800	187000	T R I
4202 4602		M VINCENZO ALACCHI, ENTREPRENEUR						IF				35200	141400	176600	T R I
		1626 MARIE ROLLET H3M 1T7													
1001	73283045	1640 MARIE ROLLET													

CODE	COMPTE	EMPLACEMENT - NOM, PROFESSION, RÉSIDENCE						CATEGORIE BÂTIMENT	SCOLAIRE		VALEUR EN DOLLARS			MUNICIPAL	REMARQUES	
		CIV CAD	CADASTRE	SUBDIVISION	FROIT	PROFONDEUR	SUPERFICIE		TERR.	P. C.	TERRAIN	BÂTISSE	TOTAL			
2002	73283045	20 309	10		4700	7500	3,52500									
3001								2A	1	2B1	18300	111200	129500	T R I		
4203		M ANTONIO RAMUNDO, JOURNALIER						1F	1							
4603		1640 MARIE ROLLET H3M 1T7														
4204		MME ANTONIO RAMUNDO (MARIA BARBIERI)						2F	1							
4604		1640 MARIE ROLLET H3M 1T7														
1001	73283055	1650 MARIE ROLLET														
2002		20 309	9		5002	7500	3,91500									
2002					5439	7513										
3001								2A	1	2B1	20200	109300	129500	T R I		
4203		M GERARDO CORRADO						1F	1							
4603		1650 MARIE ROLLET H3M 1T7														
4204		MME GERARDO CORRADO (ROSA MARIA DISCIANNI)						2F	1							
4604		1650 MARIE ROLLET H3M 1T7														
7001		AV MARCELLIN WILSON														
7003		TRAVERSEZ														
7005		AV MARCELLIN WILSON														
1001	73283070	1655 MARIE ROLLET														
2002		20 309	8		5614	7563	4,07200									
2002					5173	7550										
3001								2A	1	2B1	21000	111100	132100	T R I		
4203		M GIACOMO MAGGIORE, COMMERÇANT						1F	1							
4603		1655 MARIE ROLLET H3M 1T6														
4204		MME GIACOMO MAGGIORE (ANNA VENTIMIGLIA)						2F	1							
4604		1655 MARIE ROLLET H3M 1T6														
1001	73283080	1645 MARIE ROLLET														
2002	A. 16/037	20 309	7		4400	7550	3,32200									
2002	04.03.86															
3001								2A	1	2B1	17100	116800	133900	T R I		
4203		M JEAN ALERTE BOUCARD, MEDECIN						1F	1							
4603		1645 MARIE ROLLET H3M 1T6														
		VERSO														
1001	73263085	1635 MARIE ROLLET														
2002		20 309	A		4400	7550	3,32200									
2002					4675											
3001								2A	1	2B1	17100	96300	113400	T R I		
		MICROFICHE 124 G-12														

73283020

3FE1

4201 melle Marie Rose Antoine

4601 1645 Marie Rallet H3M IT6

CERT.	EFF.	386.
16/5/60	4/3/60	

CODE	COMPTE	EMPLACEMENT - NOM, PROFESSION, RÉSIDENCE						CATEGORIE BÂTIMENT	SCOLAIRE	VALEUR EN DOLLARS			MUNICIPAL	REMARQUES	
		DIV. CAD.	CADASTRE	SUBDIVISION	FRONT	PROFONDEUR	SUPERFICIE			TERR. P. C.	TERRAIN	BÂTISSE			TOTAL
4204 4604 4205 4605	73283085	MME NERCES YEGAVIAN (JUTTA NIEDNER) 1635 MARIE ROLLET H3M IT6						2F	1						
		MME NERCES YEGAVIAN 1635 MARIE ROLLET H3M IT6						1F	1						
1501	73283090	1625 MARIE ROLLET													
2002 2002		20 309 5			4386 4628	7550 7554						3,40300			
3001									2A	1 2B1	17500	113700	131200	T R I	
4201 4601		MME RAFFY KEBABDJIAN (INES BENEDIKT) 1625 MARIE ROLLET H3M IT6						2F	1						
1001	73283100	1615 MARIE ROLLET													
2002 2002		20 308 26			6470 6230	7500						4,76300			
3001									2A	1 2B1	24500	54100	78600	T R I	
4204 4604		MME RAYMOND BEAUCHEMIN (LOUISE RIVET) 1615 MARIE ROLLET H3M IT6						SF	1						
1501	73283200	1605 MARIE ROLLET													
2002 2002		20 308 27			6470 6500	7500						4,85300			
3001									2A	1 2B1	25000	80000	105000	T R I	
4201 4601 4202 4602		M PIERRE MENARD, PROFESSEUR 1605 MARIE ROLLET H3M IT6 MME PIERRE MENARD (DENISE BOISVERT) 1605 MARIE ROLLET H3M IT6						2F 2F	1 1						
1501	73283300	1595 MARIE ROLLET													
2002 2002		20 308 28			6470 6500	7500						4,86400			
3001									2A	1 2B1	25000	52600	77600	T R I	
4211 4611		M GUY GIROUX 1595 MARIE ROLLET H3M IT6						2F	1						
1001	73283400	1575 MARIE ROLLET													
2002 2002		20 301 286			6270 6225	8900						5,56000			

CERT.	EFF.	362
13/2/85	1/11/85	

CODE	COMPTÉ	EMPLACEMENT - NOM, PROFESSION, RÉSIDENCE						CATEGORIE BÂTIMENT	SCOLAIRE	VALEUR EN DOLLARS			MUNICIPAL	REMARQUES							
		DIV. CAD.	CADASTRE	SUBDIVISION	FRONT	PROFONDEUR	SUPERFICIE			TERR.	BÂTISSE	TOTAL									
3001	73283400							2A	1	2B1	28600	67800	96400	T R I							
4204		M ROGER LESBATS, REPRESENTANT						1F													
4604		1575 MARIE ROLLET H3M 1T6																			
1001	73283500	1555 MARIE ROLLET																			
2002	A-167832	20	301	287	6000	8900	5,34000														
3001	3-16-86							2A	1	2B1	27500 27500	17000 67500	104500 95000	T R I	<table border="1"> <tr> <td>CERT.</td> <td>EFF.</td> <td>89</td> </tr> <tr> <td>25-12-86</td> <td>15-08-86</td> <td>14</td> </tr> </table>	CERT.	EFF.	89	25-12-86	15-08-86	14
CERT.	EFF.	89																			
25-12-86	15-08-86	14																			
4201		MME GABRIELLA GOCSAL VECZAN						2F													
4601		1555 MARIE ROLLET H3M 1T6																			
4202		M ZOLTAN VECZAN						1F													
4602		1555 MARIE ROLLET H3M 1T6																			
7001		AV DE BOIS DE BOULOGNE																			
7002		DEBUT DE MESPLET																			
7003		PASTEUR																			
7004		PHILIPPE HEBERT																			
7005		TARDIVEL																			
7006		SUZOR COTE																			
7007		TRAVERSEZ																			
7008		SUZOR COTE																			
7009		TARDIVEL																			
1001	73283600	2295 MESPLET																			
2002		20	326	P244	6302	5000	3,15100														
2004		20	326	P242	6302	3500	2,20500														
2999							5,35600														
3001								2A	1	2B1	27600	55600	83200	T R I							
4201		Mlle DANIELLE BARRE						3F													
4601		2295 MESPLET H3M 1T5																			
1001	73283700	2255 MESPLET																			
2002		20	326	P245	1575	8500	1,33900														
2004		20	326	P243	1575	8500	1,33900														
2006		20	326	P244	1575	8500	1,33900														
2008		20	326	P242	1575	8500	1,33900														
2999							5,35600														
3001								2A	1	2B1	27600 27400	45800 54200	73400 81600	T R I	<i>Ad. H. M-86-80 -</i> <i>2602 V357-11-86</i> <i>lot 407</i>						
4204		M GERARD LEGAULT, MEDECIN						1F													
4604		2255 MESPLET H3M 1T5																			
1001	73283800	2205 MESPLET																			
		MICROFICHE 124 1-12																			

13883500

IFI)

4201 m. Marcel Valois

4601 1555 Marie Bollet H3M 1Y6

2FI)

4202 Mme Nicole Hamel

CERT.	EFF.	1393
2786	3680	pm

13883500

13883500
13883500
13883500
13883500

(23)

2F I

2F I 38

13883500
13883500
13883500

(23)

4 2 1
4 2 2
4 2 3
4 2 4
4 2 5
4 2 6
4 2 7
4 2 8
4 2 9
4 2 10

2F I

2F I

2F I 38

(23)

2F I

2F I 38

CODE	COMPTÉ	EMPLACEMENT - NOM, PROFESSION, RÉSIDENCE					CATEGORIE BÂTIMENT	SCOLAIRE		VALEUR EN DOLLARS			MUNICIPAL	REMARQUES	
		DIV. CAD.	CADASTRE	SUBDIVISION	FRONT	PROFONDEUR		SUPERFICIE	TERR. P. C.	TERRAIN	BÂTISSE	TOTAL			
2002 2004 2999	73283800	20 326	P245		6302	4250	2,67800								
		20 326	P243		5922	4250	2,51600								
							5,19400								
3001								2A	1	2B1	26800	45000	71800	T R	<i>Bd R M-86-AA- 2601 13-11-86 ACT 402</i>
4204 4604															
7001															
1001	73283900														
2002		20 326	272		5000	8510	4,25000								
3001								2A	1	2B1	21900	51600	73500	T R	
4205 4605															
6400 7001 7002 7003															
1001	73283950														
2002		20 308	77		4330	7510	3,37700								
2002															
2004		20 310	44		3500	7500	2,53300								
2004															
2999							5,91000								
3001								2A	1	2B1	30500	132600	163100	T R	
4213 4613															
1001	73284000														
2002		20 310	42-1		2500	7510	1,87800								
2004		20 310	43-2		1250	7510	93800								
2006		20 310	43-1		3750	7510	2,81600								
2999							5,63200								
3001								2A	1	2B1	28900	91100	120000	T R	
4201 4601															
1001	73284100														

CODE	COMPTE	EMPLACEMENT - NOM, PROFESSION, RÉSIDENCE					C I F	C A T É G O R I E B Â T I M E N T	SCOLAIRE		VALEUR EN DOLLARS			M U N I C I P A L	REMARQUES
		DIV. CAD	CADASTRE	SUBDIVISION	FRONT	PROFONDEUR			SUPERFICIE	TERR.	P.C.	TERRAIN	BÂTISSE		
2002 2002	73284100	20 310	36	6737 7178	7523 7510	5,22500									
3001								2A	1	2B1	27000	118700	145700	T R I	
4212 4612		M MARCEL SCHELDENAN, CONSTRUCTEUR 1646 GUERIN H3M 1T3					IF	1							
7001 7002 7003 7004 7005		AVE MARCELIN WILSON DÉBUT DE VICTOR DORE DROUART FRIGON PASTEUR													
1001	73284300	2190 VICTOR DORE													
2002		20 326	264	5000	8510	4,25000									
3001								2A	1	2B1	21900	52400	74300	T R I	
4204 4604		M GEORGES HENRI LEBLANC, SALESMAN 2190 VICTOR DORE H3M 156					IF	1							
7001		PHILIPPE HEBERT													
1001	73284400	2240 VICTOR DORE													
2002 2002		20 326	229	8418 8560	5000	4,24400									
2004 2004 2999		20 326	P231	8560 8591	1500	1,28600									
3001								2A	1	2B1	27500	47000	74500	T R I	
4204 4604		MR JOSEPH POLAK, T V SERVICE 2240 VICTOR DORE H3M 157					IF	1							
1001	73284500	2260 VICTOR DORE													
2002 2002		20 326	228	8448 8560	5000	4,25200									
2004 2004 2999		20 326	P230	8560 8591	1500	1,28600									
3001								2A	1	2B1	28500	52900	81400	T R I	
4211 4611		M EDMOND RAFIE, COMMERÇANT 2260 VICTOR DORE H3M 157					IF	1							
7001 7002 7003		TARDIVEL SUZOR COTE JAMES MORRICE													
		MICROFICHE 124 K-12													

73284600

CFNI

4201 Societe des Américains d'Istanbul

4601 2355 Victor Doré H.3 M. I.T.I.

CERT.	EFF.	376
24-8-86	15-86	4

CODE	COMTE	EMPLACEMENT - NOM, PROFESSION, RÉSIDENCE					CATEGORIE BÂTIMENT	SCOLAIRE		VALEUR EN DOLLARS			MUNICIPAL #	REMARQUES	
		DIV. CAD.	CADASTRE	SUBDIVISION	FRONT	PROFONDEUR		SUPERFICIE	TERR. P.C.	TERRAIN	BÂTIMENT	TOTAL			
4201 4301	73284700	MR THEODOROS VLACHOS, COOK					1A								
		2685 VICTOR DORE H3M 1T1													
1001	73264800	2625-29 VICTOR DORE													
2002 2002	A. 170000 25-6-86	20 331 204		5150	6896 7958	3,82400									
3001							2C	1	2B1	29200	105950	132600	T R I		
4204 4604		MR JOSEPH FUCHSMAN					1A								
4207 4607		2629 VICTOR DORE H3M 1T1													
7001 7002		MRS JOSEPH FUCHSMAN (TOVA PELZEL)					5A								
		2629 VICTOR DORE H3M 1T1													
7001 7002		JOSEPH CASAVANT													
		JAMES MORRICE													
1001	73284900	2407 VICTOR DORE													
2002 2002		20 327 103		6500 6137	8000	5,05500									
3001							2A	1	2B1	26100	53900	80000	T R I		
4201 4601		MR CHRISTOS MIKAS, FURRIER					1A								
4202 4602		2407 VICTOR DORE H3M 1S9													
		MRS CHRISTOS MIKAS (OLGA MIKOU)					4A								
		2407 VICTOR DORE H3M 1S9													
1001	73265000	2397 VICTOR DORE													
2002 2002		20 327 102		5778	8000	4,62000									
3001							2A	1	2B1	23900	49800	73700	T R I		
4201 4601		M ANDRE FORTIER					1F								
		2397 VICTOR DORE H3M 1S9													
1001	73265100	2377 VICTOR DORE													
2002 2002		20 327 101		5778	8000	4,62000									
3001							2A	1	2B1	23900	46100	70000	T R I		
4213 4613		MME NICOLE CALESTAGNE-FAUCHER					2F								
		2377 VICTOR DORE H3M 1S9													
1001	73265200	2357 VICTOR DORE													

73284808

1811

4201 Mr. Nicholas Vassan

4601 11361 Joseph Carapet
2625 Villeroy Ave. HAM 472

3A11

4202 Miss Patry Petrova - Staroula

CENT.	EFF.	396
248-96	256-86	2

CODE	COMPTÉ	EMPLACEMENT - NOM, PROFESSION, RÉSIDENCE						CATEGORIE BÂTIMENT	SCOLAIRE			VALEUR EN DOLLARS			MUNICIPAL	REMARQUES	
		DIV. CAD.	CADASTRE	SUBDIVISION	FRONT	PROFONDEUR	SUPERFICIE		TERR. P. C.	TERRAIN	BÂTISSÉ	TOTAL					
2002	73285200	20	327	100	5778	8000	4,62000										
3001								2A	1	2B1	23900	48500	72400	T	R	I	
4201		MR ARMAND MICHAUD, MECANICIEN						1F	1								
4601		2357 VICTOR DORE H3M 159															
4202		MME ARMAND MICHAUD (AGATHE EMARD)						2F	1								
4602		2357 VICTOR DORE H3M 159															
1001	73285300	2317 VICTOR DORE															
2002		20	327	99	8000	5339	4,26700										
2004		20	327	P98	8000	666	53300										
2999							4,80000										
3001								2A	1	2B1	24600	56700	81300	T	R	I	
4211		MME FLORIA FRANCESCHELLI						3F	1								
4611		2317 VICTOR DORE H3M 159															
7001		TARDIVEL															
1001	73285400	2257 VICTOR DORE															
2002		20	326	223	5750	8000	4,60000										
3001								2A	1	2B1	23700	41900	65600	T	R	I	
4204		MR DAVE WEITZ, TAILOR						1A	1								
4604		2257 VICTOR DORE H3M 155															
1001	73285500	2207 VICTOR DORE															
2002		20	326	224	5750	8000	4,60000										
3001								2A	1	2B1	23700	49800	73500	T	R	I	
4204		MR NATHAN STEIN, MANAGER						1A	1								
4604		2207 VICTOR DORE H3M 155															
1001	73285600	2197 VICTOR DORE															
2002		20	326	225	5750	8000	4,60000										
3001								2A	1	2B1	23700	47500	71200	T	R	I	
4211		MR PAUL O DAVID, INSPECTEUR						1F	1								
4611		2197 VICTOR DORE H3M 155															
1001	73285700	2187 VICTOR DORE															
		MICROFICHE 124 N-12															

CODE	COMPTÉ	EMPLACEMENT - NOM, PROFESSION, RÉSIDENCE					CATEGORIE BÂTIMENT	SCOLAIRE		VALEUR EN DOLLARS			MUNICIPAL	REMARQUES	
		DIV. CAD.	CADASTRE	SUBDIVISION	FRONT	PROFONDEUR		SUPERFICIE	TERR. P. C.	TERRAIN	BÂTI-ASSE	TOTAL			
2002 2002	73285700	20 326	226		6450 6100	8000	5,02000								
3001								2A	1	2B1	25900	52400	78300	T R 1	
4204 4604		MRS ADOLPH E LESSER (THELMA R JTCOVITCH) 2187 VICTOR DORE H3M 155					5A	1							
7001		PASTEUR													
1001	73285800	2005 VICTOR DORE													
2002 2002		20 325	128		39000 34647	16016 15947	54,83200								
3001								1B		2B1	268000	2220000	2488000	E-27-204-13	
4204 4604		LA COMMISSION DES ECOLES CATHOLIQUES DE MTL 3737 SHERBROOKE E HIX 3B3					9F	1							
6001		ECOLE LOUIS PASTEUR, -FILLES-													
7001 7002 7003		BL DE L ACADIE DEBUT DE BENJAMIN SULTE BL DE L ACADIE													
1001	73285900	2182 BENJAMIN SULTE													
2002 2002		20 326	216		5750 6100	8000	4,74000								
3001								2A	1	2B1	24400	53600	78000	T R 1	
4204 4604		M GUY PERREAU, SUPERVISEUR 2182 BENJAMIN SULTE H3M 1R9					1F	1							
1001	73286000	2192 BENJAMIN SULTE													
2002 2002		20 326	217		5750	8000	4,60000								
3001								2A	1	2B1	23700	53700	77400	T R 1	
4204 4604		MR STANLEY S LEVY, DRESS CUTTER 2192 BENJAMIN SULTE H3M 1R9 Correspondance anglaise FF B-12-85 om					1A	1							
1001	73286100	2202 BENJAMIN SULTE													
2002 2002		20 326	218		5750	8000	4,60000								
3001								2A	1	2B1	23700	56700	80400	T R 1	

CODE	COMPTÉ	EMPLACEMENT - NOM, PROFESSION, RÉSIDENCE						CATEGORIE BÂTIMENT	SCOLAIRE			VALEUR EN DOLLARS			MUNICIPAL	REMARQUES	
		DIV. CAD.	CADASTRE	SUBDIVISION	FRONT	PROFONDEUR	SUPERFICIE		TERR. P. C.	TERRAIN	BÂTISSE	TOTAL					
4211 4611 4212 4612	73286100 <i>A-162661</i> <i>27-3-86</i>	M MARCO FOGLIADA, CONTREMAITRE 2202 BENJAMIN SULTE H3M 1R9 MME MARCO FOGLIADA (LUCIANA PAGOTTO) 2202 BENJAMIN SULTE H3M 1R9						IF									
		VERSO															
1001 2002 3001 4204 4604	73286200	2252 BENJAMIN SULTE 20 326 219 5750 8000 4,60000 M C FERNAND BOUCHARD, PHARMACIEN 2252 BENJAMIN SULTE H3M 1R9															
1001 2002 2004 2999 3001 4201 4601 7001	73286300	2282 BENJAMIN SULTE 20 326 220 8000 5333 4,26600 20 326 P221 8000 667 53900 2,80000 MR HORST MATULA, DRAFTSMAN 2282 BENJAMIN SULTE H3M 1R9 TARDIVEL															
1001 2002 3001 4201 4601 4202 4602 4203 4603	73286400 <i>A-160534</i> <i>26-2-86</i>	2352 BENJAMIN SULTE 20 327 96 5775 8000 4,62000 MR STEPHAN MASEREJIAN, MERCHANT 2352 BENJAMIN SULTE H3M 1S1 MRS STEPHAN MASEREJIAN (SONIA KATCHADOURIAN) 2352 BENJAMIN SULTE H3M 1S1 <i>Mrs Arakel Maserejian</i> <i>2352 Benjamin Sulte H3m 1s1</i>															
1001 2002 3001 4201 4601 4202 4602	73286500	2372 BENJAMIN SULTE 20 327 95 5775 8000 4,62000 M RAFIK BOULOS 2372 BENJAMIN SULTE H3M 1S1 MME RAFIK BOULOS (MAGDA AYAS) 2372 BENJAMIN SULTE H3M 1S1															
1001	73286600	2392 BENJAMIN SULTE															

73286100.

IFEI

4201 M. Luthemios Timothy Bourneau

4601 2202 Benjamin Sulte 113M1R9

CERT.	EFO.	380.
10/15/80	27/5/80	

(5)

IL ?

6053

SV 1 58

6053

IL 1

SV 1 58

4 2 8 0 0 1

2 2 2 2 2 2
2 2 2 2 2 2

6053

IL 1

SV 1 58

6053

IL 1

ALPHABETIC LIST

CODE	COMPTÉ	EMPLACEMENT - NOM, PROFESSION, RESIDENCE					CATEGORIE BÂTIMENT	SCOLAIRE		VALEUR EN DOLLARS			MUNICIPAL *	REMARQUES		
		LIV. CAD.	CADASTRE	SUBDIVISION	FRONT	PROFONDEUR		SUPERFICIE	TERR. P. C.	TERRAIN	BASSE	TOTAL				
2002	73286600	20 327	94		5775	8000	4,62000									
3001								2A	1	2B1	23900	52400	76300	T R I		
4201		M ROBERT KUYUMCU, PROFESSEUR					IF	1								
4601		2392 BENJAMIN SULTE H3M 1S1														
4202		MME ROBERT KUYUMCU (ANAHIT VOSKERCIAN)					ZF	1								
4602		2392 BENJAMIN SULTE H3M 1S1														
1001	73286700	2402 BENJAMIN SULTE														
2002		20 327	93		5775	8000	4,76500									
2002					6137											
3001								2A	1	2B1	24500	46600	71100	T R I		
4201		M HAGOP KARABAJAK					IF	1								
4601		2402 BENJAMIN SULTE H3M 1S1														
4202		MME HAGOP KARABAJAK (ASDGHK KRIKORIAN)					ZF	1								
4602		2402 BENJAMIN SULTE H3M 1S1														
7001		JAMES MORRICE														
7002		JOSEPH CASAVANT														
1001	73286800	2620-22 BENJAMIN SULTE														
2002		20 331	199		4100	7500	3,07500									
3001								ZB	1	2B1	19500	103400	122900	T R I		
4201		MME YVONNE RIMAN					ZF	1								
4601		2620 BENJAMIN SULTE H3M 1S2														
1001	73286900	2640-42 BENJAMIN SULTE														
2002		20 331	198		3750	7500	2,81200									
3001								ZB	1	2B1	17800	99400	117200	T R I		
4204		MRS THOMAS STRASSER (ANNIE BRENNER)					SA	1								
4604		2642 BENJAMIN SULTE H3M 1S2														
4207		MRS MICHEL BRENNER (ROSA SCHWARTZ)					SA	1								
4607		2642 BENJAMIN SULTE H3M 1S2														
1001	73287000	2660-82 BENJAMIN SULTE														
2002		20 331	197		3750	7500	3,14100									
2002					IRR	8803										
3001								ZB	1	2B1	19900	97200	117100	T R I		

CODE	COMPTÉ	EMPLACEMENT - NOM, PROFESSION, RÉSIDENCE						CATEGORIE BÂTIMENT	SCOLAIRE		VALEUR EN DOLLARS			MUNICIPAL *	REMARQUES
		PARCÉLLE	CADASTRE	NUMÉRIQUE	FRONT	PROFONDEUR	SUPERFICIE		TERR P. C.	TERRAIN	BÂTISSÉ	TOTAL			
4201 4601 4212	73287000	M VASILIOS ORISTAS 2680 BENJAMIN SULTE H3M 1S2 MME HARIKLIA TRIADAFILIDI-VASILIOS					1 2F	1 1							
1001 2002 3001	73287100	2700-02 BENJAMIN SULTE						(08)							
		20 331 196 3750 8803 3,30100													
4204 4604 6400		MRS JOSEPH STEINBERG (ZELDA WEITZMAN) 2702 BENJAMIN SULTE H3M 1S2 <i>Correspondance anglaise F.F. J. 10-3-86</i>					5A	1							
1001 2002 3001	73287200	2740-42 BENJAMIN SULTE						(08)							
		20 331 195 4400 8803 3,87300													
4211 4611 4212 4612		MR ANTONIO MANCINI, GARDENER 2742 BENJAMIN SULTE H3M 1S2 MRS ANTONIO MANCINI (EMMA VIGNATI) 2742 BENJAMIN SULTE H3M 1S2					1A 5A	1 1							
1001 2002 2004 2104 2999	73287300	2780-02 BENJAMIN SULTE						(08)							
		20 331 194 857 8803 74500 11 2 199 2893 8803 2,55600 2915 3,30100													
4204 4604		MRS HIRSCH STELCNER (ZLATA VIDENBAUM) 2780 BENJAMIN SULTE H3M 1S2					5A	1							
1001 2002 3001	73287400	2800-02 BENJAMIN SULTE						(08)							
		11 2 200 3750 8803 3,30100													
4204 4604 7001 7002 7003		MRS MORRIS MAIDMAN (MANIA BALANENKO) 2802 BENJAMIN SULTE H3M 1S2 AV DE POUTRINCOURT TRAVERSEZ AV DE POUTRINCOURT					5A 5A	1 1							

VERSO

73257300

IAEI

4201 Mr Hirsch Steles
4601 2730 Benjamin Sulte H3M 1S2

ANNULÉ

CERT. EFF. 394
21/6/66 23/6/66 JE

73287300

IAEI

4201 Mrs Jean Janik Hadjian
4601 1490 Dudemaine H3M 1P2

2AEI

4202 Mrs Zorina Abrahamian

CERT. EFF. 405
20/6/66 22/6/66 JE

CODE	COMPTES	EMPLACEMENT - NOM, PROFESSION, RÉSIDENCE						CATEGORIE D'IMMEUBLE	SCOLAIRE			VALEUR EN DOLLARS			MUNICIPAL	REMARQUES	
		DIV. CAD.	CADASTRE	SUBDIVISION	FRONT	PROFONDEUR	SUPERFICIE		TERR.	TERR.	TERRAIN	BÂTISSE	TOTAL				
1001	73267500	2807-05 BENJAMIN SULTE						108)									
2002		11 2	196		3750	8000	3,00000										
3001								2B	1	2B1	19000	102000	121000	T	R	1	
4201		MR ARAM VARTIAN, MANAGER						1A	1								
4601		2807 BENJAMIN SULTE H3M IS3															
1001	73287600	2787-85 BENJAMIN SULTE						108)									
2002	A-18353L	11 2	197		2861	8000	2,29400										
2002					2877												
2004	18-12-85	20 331	187		873	8000	70600										
2999					893												
3001							3,00000										
3001								2B	1	2B1	19000	101300	120300	T	R	1	
4201		MR EDMOND LEGAULT, INSTRUCTEUR						1F	1								
4601		2785 BENJAMIN SULTE H3M IS3															
		VERSO															
1001	73287700	2747-45 BENJAMIN SULTE						108)									
2002		20 331	188		4400	8000	3,52000										
3001								2B	1	2B1	22900	103200	125500	T	R	1	
4204		MR ABRAHAM HIRSCHBERG, TAILOR						1A	1								
4604		2747 BENJAMIN SULTE H3M IS3															
1001	73267800	2707-05 BENJAMIN SULTE						108)									
2002	A-180286	20 331	189		3750	8000	3,00000										
3001	7-11-86							2B	1	2B1	19000	98300	117300	T	R	1	
4201		MR ARSENE KRALIAN						1F	1								
4601		2707 BENJAMIN SULTE H3M IS3															
		VERSO															
1001	73287900	2687-85 BENJAMIN SULTE						108)									
2002		20 331	190		3750	8000	3,00000										
3001								2B	1	2B1	19000	98300	117300	T	R	1	
4204		MR LONGIN ARENTH, ENGINEER						1A	1								
4604		2687 BENJAMIN SULTE H3M IS3															
1001	73268000	2647-45 BENJAMIN SULTE						108)									
		MICROFICHE 124 D-13.															

73287800

8 F I I

4201 Mme Rebecca Housikian
4601 Benjamin Sulte H3M 1S3

CERT.	EFF.	LIB.
181286	1-1-80	13

73287600

2 A I 2

4201 Mrs Camille Karajivan
4601 2360 Valiquette, Laval H3M 3G1

2 A I 1

4202 Mrs Nadia Karajivan
4602 2690 Audemair H3M 1R6

1 A I 1

4203 Mrs Aboud Karajivan
4603 2690 Audemair H3M 1R6

CERT.	EFF.	LIB.
91287	18/12/80	29

CODE	COMPTE	EMPLACEMENT - NOM, PROFESSION, RÉSIDENCE					CATEGORIE BÂTIMENT	SCOLAIRE		VALEUR EN DOLLARS			MUNICIPAL	REMARQUES	
		DIV. CAD.	CADASTRE	SUBDIVISION	FRONT	PROFONDEUR		SUPERFICIE	TERR. P. C.	TERRAIN	BÂTISSE	TOTAL			
2002	73288000	20 331	191		3750	8000	3,00000								
3001								2B	1	2B1	19000	98300	117300	T R I	
4201		MME SOUMAYA HADDAD					3F	1							
4601		2613 DUDENAINE H3M 1R6													
1001	73288100	2627-25 BENJAMIN SULTE													
2002	A-165608 06-05-86	20 331	192		4100	8000	3,28000								
3001		VERSO													
4204		MRS JOSEPH WEINHOLTZ (MIRA GOLDSMITH)					5A	1							
4604		2625 BENJAMIN SULTE H3M 1S3													
6400		CORRESPONDANCE ANGLAISE													
7001		JOSEPH CASAVANT													
7602		JAMES MORRICE													
1001	73288200	2405 BENJAMIN SULTE													
2002	A179475	20 327	279		5512	8861	4,85400								
2002	4-11-86				5374	8976									
3001	A182003	VERSO													
4211	2-12-86	M ALFRED ALFREDO GAGLIARDI, ADMINISTRATEUR					1F	1							
4611		2405 BENJAMIN SULTE H3M 1R8													
1001	73288300	2395 BENJAMIN SULTE													
2002		20 327	280		5375	8742	4,73000								
2002					5377	8861									
3001									2A	2	2B1	24400	84800	109200	T R I
4211		JEAN AVARD CANADA LIMITEE					CF	1							
4611		2395 BENJAMIN SULTE H3M 1R8													
1001	73288400	2375 BENJAMIN SULTE													
2002		20 327	281		5375	8626	4,66600								
2002					5377	8742									
3001									2A	1	2B1	24100	85100	109200	T R I
4204		MR JOSEPH KANNER, IMPORTER					1A	1							
4604		2375 BENJAMIN SULTE H3M 1R8													

73288100

2A12

4201 Mrs. Elias Weinholz Peters
 4601 2 Verchere, Dollard des Ormeaux H9A 2K8

2A11

4202 Mrs. Florence Weinholz Shustack
 4602 2625 Benjamin Sulte H3M 1S3

CERT.	EFF.	355
09/10/85	03/9/85	

ANNULÉ

73288200

2F11

4201 M. Alfred Gagliardi
 4601 2405 Benjamin Sulte H3M 1R8

2F11

4202 Mme Nicole Gagliardi

2F11

4203 Mme Francine Gagliardi
 4603 10400 Bl. de l'Acadie H4N 1N9

2F11

4204 Mme Carole Gagliardi
 4604 29 Bl. des Prairies, Laval

H7N 2S6

ANNULÉ

CERT.	EFF.	13
09/17/86	04/11/86	L.B.

73288100

1F11

4201 M. Georges Levesarkissian
 4601 2627 Benjamin Sulte H3M 1S3

2F11

4202 Mme Zabella Tashchyan

CERT.	EFF.	387
7/7/86	6/5/86	95

73288200

2F11

4201 M. Angelo Sabatini
 4601 2405 Benjamin Sulte H3M 1R8

2F11

4202 Mme Franca-Francesca Pagani
 4602 2405 Benjamin Sulte H3M 1R8

CERT.	EFF.	129
27/10/86	12/12/86	96

CODE	COMPTE	EMPLACEMENT - NOM, PROFESSION, RÉSIDENCE						CATEGORIE BÂTIMENT	SCOLAIRE		Valeur en dollars			MUNICIPAL	REMARQUES	
		DIV. CAD.	CADASTRE	SUBDIVISION	FRONT	PROFONDEUR	SUPERFICIE		TERR.	P. C.	TERRAIN	BÂTISSE	TOTAL			
4207 4607	73288400	MRS JOSEPH KANNER (HELGA NEWMANN) 2375 BENJAMIN SULTE H3M IR8						5A								
1001	73288500	2355 BENJAMIN SULTE														
2002 2002		20	327	282	5375 5377	8506 8624	4,60300									
3001									2A	1	2B1	23800	84200	108000	T R 1	
4201 4601 4202		M CLAUDE LAMARCHE 2355 BENJAMIN SULTE H3M IR8 MME LOUISE PAGEAU-LAMARCHE						1F 2F								
1001	73288600	2325 BENJAMIN SULTE														
2002 2002		20	327	283	5375 5377	8387 8506	4,53900									
3001									2A	1	2B1	23400	77700	101100	T R 1	
4204 4604		M CLAUDE PICHE, MEDECIN 2325 BENJAMIN SULTE H3M IR8						1F								
1001	73288700	2305 BENJAMIN SULTE														
2002 2002		20	327	284	5118 5118	8274 8387	4,26200									
3001									2A	1	2B1	22000	94100	116100	T R 1	
4201 4601		MR ARANABAR GARMIRYAN 2305 BENJAMIN SULTE H3M IR8						1A								
1001	73288800	2295 BENJAMIN SULTE														
2002 2002 2004 2004 2999		20	326	413	3877 3642	8162 8246	3,08100									
3001		20	327	285	1236 1472	8246 8274	1,12000									
4205 4605		MR PARSEGH-VAHE TASHDJIAN 2295 BENJAMIN SULTE H3M IR8						1A								
1001	73288900	2275 BENJAMIN SULTE														
		MICROFICHE 124 F-13														

CODE	COMPTE	EMPLACEMENT - NOM, PROFESSION, RÉSIDENCE					SUPERFICIE	CATEGORIE BÂTIMENT	SCOLAIRE		VALEUR EN DOLLARS			MUNICIPAL	REMARQUES	
		DIV. CAD.	CADASTRE	SUBDIVISION	FRONT	PROFONDEUR			TERR.	P. C.	TERRAIN	BÂTISSE	TOTAL			
2002 2502	73288900	20 326	412		5113 5114	8049 8162	4,14300									
3001								2A	1	2B1	21300	94600	115900	T R I		
4204 4604		M BERNARD-BEAUDOIN, AGENT 2275 BENJAMIN SULTE H3M IR8						1F								
1001	73289000	2255 BENJAMIN SULTE						002								
2002 2002		20 326	411		5113 5114	7936 8049	4,08600									
3001								2A	1	2B1	21000	95500	116500	T R I		
4201 4601 4202		MR THEOPHILOS PROKOS 2255 BENJAMIN SULTE H3M IR8 MRS HELEN VOUKELATOS-PROKOS						1A 2A								
1001	73289100	2225 BENJAMIN SULTE						002								
2002 2002		20 326	410		5113 5114	7823 7936	4,02800									
3001								2A	1	2B1	20700	88300	109000	T R I		
4201 4601 4202 4602		MR ARTIN KABASSAKALIAN 2225 BENJAMIN SULTE H3M IR8 MRS ARTIN KABASSAKALIAN (ZEPURE JESSOURIAN) 2225 BENJAMIN SULTE H3M IR8						1A 2A								
1001	73289200	2205 BENJAMIN SULTE						002								
2002 2002 2104 2004 2499		20 326	337-3		4297 4685	7711 7822	3,48300									
		20 326	409		816 429	7822 7823	48700									
3001							3,97000	2A	1	2B1	20500	94800	115300	T R I		
4201 4601		MME CONSTANTINA KALANTZIS 2205 BENJAMIN SULTE H3M IR8						3F								
1001	73289300	2175 BENJAMIN SULTE						002								
2002 2002 2004 2004 2499		20 326	408		2802 3182	7598 7677	2,28500									
		20 326	337-4		2311 1932	7677 7711	1,63200									
							3,91700									

CODE	COMPTÉ	EMPLACEMENT - NOM, PROFESSION, RÉSIDENCE					CATEGORIE BÂTIMENT	SCOLAIRE		VALEUR EN DOLLARS			MUNICIPAL *	REMARQUES	
		DIV. CAD.	CADASTRE	SUBDIVISION	FRONT	PROFONDEUR		SUPERFICIE	TERR. P.C.	TERRAIN	BÂTISSÉ	TOTAL			
3501	73289300														
4204		MR ISIDORE KALPAKJIAN					1A	1							
4604		2175 BENJAMIN SULTE H3M IRB													
6400		<i>Correspondance anglaise FF (11-4-86) U2.</i>													
1001	73289400	2155 BENJAMIN SULTE													
2602		20 326	407		5411	7491				20200	64500	84700	T R I		
2802					5106	7598									
3001															
4201		MME DIMITRA KOYVALAKIS-ANTONIADIS					2F	1							
4601		2155 BENJAMIN SULTE H3M IRB													
7001		PASTEUR													
7602		DEBUT DE DUDEMAINE													
7603		LETELLIER													
1001	73289500	1430-32 DUDEMAINE													
2002		20 291	152-1		4650	1589									
2602						1598									
2804		20 291	153-1		4650	5000									
2999															
3001															
4201		MR JOHN LEVENTIS					1A	1							
4601		1430 DUDEMAINE H3M IP6													
4202		MRS JOHN LEVENTIS (MARIA FILOPOULOU)					2A	1							
4602		1430 DUDEMAINE H3M IP6													
1001	73289600	1440-42 DUDEMAINE													
2002		20 291	152-2		4650	1580									
2602						1589									
2804		20 291	153-2		4650	5000									
2999															
3001															
4204		M ALFREDO CARPANZANO, MENUISIER					1F	1							
4604		1442 DUDEMAINE H3M IP6													
7001		DE ST REAL													
1001	73289700	1460-72 DUDEMAINE													
2002		20 299	75-2		3750	2680									
2602						2625									
		MICROFICHE 124 H-13													

CODE	COMPTE	EMPLACEMENT - NOM, PROFESSION, RESIDENCE						CATEGORIE DATIMENT	SCOLAIRE		VALEUR EN DOLLARS			MUNICIPAL *	REMARQUES
		DIV. CAD	CADASTRE	SUBDIVISION	FRONT	PROFONDEUR	SUPERFICIE		TERR.	P. I. C.	TERRAIN	BÂTISSE	TOTAL		
2004 2999	73289700	20 299	76-2		3750	4000	1,50000 2,49400								
3001								4A	1	2B1	17800	69000	86800	T R 1	
4201 4601 4202 4203 4603		M JEAN BERARDELLI 4105 PL JEAN MASSE H4J IK2 M BRUNO BERARDELLI M CLAUDE BERARDELLI 47 CH CHATENAY LORRAINE						IF IF IF	1 1 2						
1001	73289800	1480-92 DUDEMAINE													
2002 2002 2004 2999		20 299	75-1		3750	2625 2570	97400								
2004 2999		20 299	76-1		3750	4000	1,50000 2,47400								
3001								4A	1	2B1	15600	71000	86600	T S 1	
4201 4601		M KÉVORK KASSARDJIAN 1492 DUDEMAINE H3M IP8													
7001		BOIS DE SOULOGNE													
1001	73289900	1550-70 DUDEMAINE													
2002 2002 2004 2004 2006 2006 2999		20 301	200-2		450	11766 11760	52900								
2004 2006 2999		20 301	200-1		4550	11760 11733	5,34400								
2006 2006 2999		20 301	199-1		1950 2300	11733 IRR	2,77200								
3001								4A	1	2B1	62300	243200	305500	T C 1	
4204 4604 4207 4607		M HENRY HENDY, CONSTRUCTEUR 11485 LAFOREST H3M 2W5 M SHAFF HENDY, CONSTRUCTEUR 11495 LAFOREST H3M 2W5						IF IF	1 1						
7001 7002 7003		L AFOREST MACELIN WILSON L ACADIE													
1001	73290000	LOT DUDEMAINE													
2002 2002		20 325	169		IRR 31000	19566 IRR	63,59600								
3001								6A		2B1	400000		400000	E 17 204-13 E 17 204-13	

CERT.	EFF.
15.10.88	1.1.86

CERT.	EFF.
7-4-86	1-1-86

CODE	COMPTÉ	EMPLACEMENT - NOM, PROFESSION, RESIDENCE						C	C	C	C	C	VALEUR EN DOLLARS			MUNICIPAL	REMARQUES
		DIV CAD	CADASTRE	SUBDIVISION	FRONT	PROFONDEUR	SUPERFICIE						CATÉGORIE BÂTIMENT	SCOLAIRE	TERR.		
4204 4604	73290000	LA COMMISSION DES ÉCOLES CATHOLIQUES DE MTL						9F	1								
		3737 SHERBROOKE E HIX 383															
7001		PASTEUR															
1001	73290100	2150 DUDEMAINE							1021								
2002 2502		20 326 400		5400	7491	4,30900											
		6039 7599															
3001									2A	1	2B1	22200	86900	109100	T R 1		
4204 4604		MME ALFRED LAJOIE (RITA CHASSAY)						5F	1								
		2150 DUDEMAINE H3M IRS															
1001	73290200	2170 DUDEMAINE							1021								
2002 2002 2004 2004 2999		20 326 337-2		2432	7683	2,15400											
		3152 7720															
		20 326 401		2968	7599	1,98200											
		2249 7683															
3001									2A	1	2B1	21300	75900	97200	T R 1		
4212 4612		MR DIKRAN A DIKRANIAN, PHYSICIAN						1A	1								
		2170 DUDEMAINE H3M IRS															
4213 4613		MRS DIKRAN A DIKRANIAN (MADELEINE ZAKARIA)						1A	1								
		2170 DUDEMAINE H3M IRS															
1001	73290300	2200 DUDEMAINE							1021								
2002 2002 2004 2004 2999		20 326 337-1		4196	7720	2,97100											
		3465 7833															
		20 326 402		1229	7833	1,25700											
		1981 7843															
3001									2A	1	2B1	21800	93000	114800	T R 1		
4201 4601		M JEAN PIERRE KAMEL, MEDECIN						1F	1								
		2200 DUDEMAINE H3M IRS															
1001	73290400	2222 DUDEMAINE							1021								
2002 2002		20 326 403		5375	7843	4,24000											
		5357 7962															
3001									2A	1	2B1	21900	76800	98700	T R 1		

CODE	COMPTÉ	EMPLACEMENT - NOM, PROFESSION, RÉSIDENCE					CATEGORIE BÂTIMENT	SCOLAIRE		VALEUR EN DOLLARS			MUNICIPAL	REMARQUES	
		D.V. CAD.	CADASTRE	SUBDIVISION	FRONT	PROFONDEUR		SUPERFICIE	TERR.	P.C.	TERRAIN	BÂTISSÉ			TOTAL
4201 4601	73290400	MRS STAVROS POLITIS (ANGELIKI-ANGELA VORVI) 2222 DUDEMAINE H3M IRS					2A	1							
1001	73290500	2250 DUDEMAINE													
2002 2002		20 326	404		5400 5402	7962 8083					4,33200				
3001							2A	1	2B1	22300	76600	98900	T R I		
4201 4601		MR GREGORY POLITIS 2250 DUDEMAINE H3M IRS					1A	1							
4202 4602		MRS GREGORY POLITIS (RENA FINGAS) 2250 DUDEMAINE H3M IRS					2A	1							
1001	73290600	2270 DUDEMAINE													
2002 2002		20 326	405		5400 5402	8083 8204					4,39700				
3001							2A	1	2B1	22700	74000	96700	T R I		
4201 4601		MME RODERIC DELISLE (CLAIRE CHALIFOUX) 2270 DUDEMAINE H3M IRS					BF	1							
1001	73290700	2300 DUDEMAINE													
2002 2002 2004 2004 2999		20 327	273		3947 9131 1453 1271	8205 8326 8204 8205					3,34600 1,71700 5,06300				
3001							2A	1	2B1	26100	87300	113400	T R I		
4211 4611		M ANTOINE MAURIELLO, MEDECIN 2300 DUDEMAINE H3M IRS					1F	1							
1001	73290800	2330 DUDEMAINE													
2002 2002		20 327	274		5400 5401	8326 8447					4,52900				
3001							2A	1	2B1	23300	89700	113000	T R I		
4211 4611		MRS NICHOLAS KOUSAIE (MARY KOURRI) 2330 DUDEMAINE H3M IRS					5A	1							
1001	73290900	2365 DUDEMAINE													

73290700

1511

4201 M. Sergio Fusile
4601 2300 Dudesmaine H3M 1K5

2F21

4202 Mm. Claudio Manicello

CERT.	ENV.	dos.
25/1/81	1/2/81	2/3/81

1511

CODE	COMPTÉ	EMPLACEMENT - NOM, PROFESSION, RÉSIDENCE					SUPERFICIE	CATEGORIE D'IMMEUBLE	SCOLAIRE		VALEUR EN DOLLARS			MUNICIPAL	REMARQUES	
		DIV. CAD.	CADASTRE	SUBDIVISION	FRONT	PROFONDEUR			TERR.	P. C.	TERRAIN	BÂTISSE	TOTAL			
2002	73290900	20	327	275	5400	8447	4,59400									
2002					5401	8568										
3001								2A	1	2B1	23700	79300	103000	T R I		
4204		MR YARSHAG S TELLALIAN, INDUSTRIALIST														
4604		2360 DUDEMAINE H3M IRS														
1001	73291000	2390 DUDEMAINE														
2002		20	327	276	5400	8568	4,65900									
2002					5401	8689										
3001								2A	1	2B1	24000	83400	107400	T R I		
4211		MR GUSTEL FISCHER, DIRECTOR														
4611		2390 DUDEMAINE H3M IRS														
1001	73291100	2400 DUDEMAINE														
2002		20	327	277	5400	8689	4,72500									
2002					5401	8810										
3001								2A	1	2B1	24300	78500	102800	T R I		
4201		MR TEODORO OTTAVIANO														
4601		2400 DUDEMAINE H3M IRS														
4202		MRS TEODORO OTTAVIANO (EVA MISERERE)														
4602		2400 DUDEMAINE H3M IRS														
1001	73291200	2420 DUDEMAINE														
2002		20	327	278	7675	8810	6,85400									
2002					7737	8985										
3001								2A	1	2B1	35300	87800	123100	T R I		
4201		MRS WILLIAM SHIHA (GRACE CHIHA)														
4601		2420 DUDEMAINE H3M IRS														
7001		JAMES MORRICE														
7002		JOSEPH CASAVANT														
1001	73291300	2610-14 DUDEMAINE														
2002		20	331	186	4100	8000	3,27800									
2002						7991										
3001								2C	1	2B1	20700	91900	112600	T R I		

CODE	COMPTE	EMPLACEMENT - NOM, PROFESSION, RÉSIDENCE					CATEGORIE BÂTIMENT	SCOLAIRE		VALEUR EN DOLLARS			MUNICIPAL	REMARQUES	
		DIV. CAD.	CADASTRE	SUBDIVISION	FRONT	PROFONDEUR		SUPERFICIE	TERR.	P. C.	TERRAIN	BÂTISSE			TOTAL
4201 4601	73291300	MME FOUAD HADDAD (DENISE HAZIADE)					SF	1							
		2610 DUDEMAINE H3M 1R6													
1001	73291400	2620-24 DUDEMAINE													
2002 2002		20 331 185		3750	7991 7983	2,99500									
3001								2C	1	2B1	19000	92900	111900	T R 1	
4211 4611		M JACQUES TATEOSSIAN, MENUISIER					1F	1							
4212 4612		2624 DUDEMAINE H3M 1R6													
		MME JACQUES TATEOSSIAN (LOUISE SIMONIAN)					4F	1							
		2624 DUDEMAINE H3M 1R6													
1001	73291500	2640-44 DUDEMAINE													
2002 2002		20 331 184		3750	7983 7970	2,99200									
3001								2C	1	2B1	19000	93100	112100	T R 1	
4201 4601		MME GINETTE CHAPUT					3	1							
		2640 DUDEMAINE H3M 1R6													
1001	73291600	2650-54 DUDEMAINE													
2002 2002		20 331 183		3750	7974 7966	2,98900									
3001								2C	1	2B1	19000	92900	111900	T R 1	
4201 4601		MR PETER ADAMOPOULOS					1A	1							
		2654 DUDEMAINE H3M 1R6													
1001	73291700	2670-74 DUDEMAINE													
2002 2002		20 331 182		4400	7966 7957	3,50300									
3001								2C	1	2B1	22200	92900	115100	T R 1	
4203 4603		MR PANAGIOTE MARDAS					1A	1							
4204 4604		2670 DUDEMAINE H3M 1R6													
		MRS PANAGIOTE MARDAS (OESPINA SOURIAS)					2A	1							
		2670 DUDEMAINE H3M 1R6													
1001	73291800	2690-94 DUDEMAINE													
		MICROFICHE 124 M-13													

CODE	COMPTE	EMPLACEMENT - NOM, PROFESSION, RESIDENCE						CATEGORIE BATIMENT	SCOLAIRE			VALEUR EN DOLLARS			MUNICIPAL *	REMARQUES
		DIV CAD	CADASTRE	SUBDIVISION	FRONT	PROFONDEUR	SUPERFICIE		TERR	P. C.	TERRAIN	BATISSE	TOTAL			
2002	73291800	20	331	181	913	7957	71800									
2002					893	7955										
2004		11	2	190	2837	7955	2,26400									
2004					2857	7948										
2999							2,98200									
3001								2C	I	2B1	18900	92900	111800	T	R	I
4201		M	ABDOUD KARAZIVAN					1F								
4601			2690 DUDEMAINE	H3M	1R6											
4202		MME	NADIA KARAZIVAN					2F								
1001	73291900	2700-02	DUDEMAINE					(08)								
2002		11	2	191	3750	7948	2,97900									
2002						7940										
3001								2B	I	2B1	18900	95800	119700	T	R	I
4204		M	ALPHONSE MUSTILLE, ELECTRICIEN					1F								
4604			2702 DUDEMAINE	H3M	1R6											
7001			DE POUTRINCOURT													
7002			ALFRED LALIBERTE													
7003			TRAVERSER													
7004			ALFRED LALIBERTE													
7005			ALEXANDRE LACOSTE													
1001	73292000	2789-85	DUDEMAINE					(08)								
2002		11	6	224	4500	8050	3,62000									
2002						8090										
3001								2B	I	2B1	23000	94900	117900	T	R	I
4212		MME	BRIGITTE MERCIER					3F								
4612			2785 DUDEMAINE	H3M	1R7											
1001	73292100	2779-75	DUDEMAINE					(08)								
2002		11	6	225	2837	8040	2,27000									
2002					2812	8032										
2004		11	2	188	1663	8032	1,34500									
2004					1688	8029										
2999							3,61500									
3001								2B	I	2B1	23000	94900	117900	T	R	I
4201		M	DEMETRE VADRAHANIS, FOURREUR					1F								
4601			2779 DUDEMAINE	H3M	1R7											
4202		MME	DEMETRE VADRAHANIS (MALAMATI TARABANIS)					1F								
4602			2779 DUDEMAINE	H3M	1R7											

CODE	COMPTE	EMPLACEMENT - NOM, PROFESSION, RÉSIDENCE					C	D	E	F	G	H	I	J	K	VALEUR EN DOLLARS			MUNICIPAL	REMARQUES	
		DIV. CAD.	CADASTRE	SUBDIVISION	FRONT	PROFONDEUR										SUPERFICIE	CATÉGORIE BÂTIMENT	SCOLAIRE			TERR. P. C.
1001	73292200	2759-55 DUDEMAINE																			
2002		11 2	166		4500	8029					3,61100										
2502						8019															
2004		11 2	P167		020	8019					1600										
2999											3,62700										
3001																					
4201		M GEORGE STAVARIS																			
4601		2759 DUDEMAINE H3M 1R7																			
4202		Mlle ANTONIA CHRISYKOPOULOS																			
1001	73292300	2709-05 DUDEMAINE																			
2002		11 2	P167		4480	8019					3,59000										
2602						8008															
3001																					
4204		MRS PETER DE CASTRIS (ANNA VITALINI)																			
4604		2705 DUDEMAINE H3M 1R7																			
7001		DE POUTRINCOURT																			
7002		JOSEPH CASAVANY																			
7003		JAMES MORRICE																			
1001	73292400	2497-95 DUDEMAINE																			
2002		20 328	173		4300	7788					3,34700										
2602						7779															
3001																					
4204		MRS HARRY HANIATIS (OINA ZAFIROPOULOU)																			
4604		2497 DUDEMAINE H3M 1R4																			
1001	73292500	2487-85 DUDEMAINE																			
2002		20 328	172		4306	7779					3,36400										
2002					4348	7770															
3001																					
4211		MR WILLIAM E CANNING, MFTR																			
4611		11864 ZOTIQUE RACICOT H3L 3M7																			
1001	73292600	2425 DUDEMAINE																			
2002		20 327	73-7		5527	7792					4,31400										
2002					5464	7910															

CODE	COMPTE	EMPLACEMENT - NOM, PROFESSION, RESIDENCE					CATEGORIE BÂTIMENT	SCOLAIRE		VALEUR EN DOLLARS			MUNICIPAL *	REMARQUES	
		DIV. CAD	CADASTRE	SUBDIVISION	FRONT	PROFONDEUR		SUPERFICIE	TERR P. C.	TERRAIN	BÂTISSE	TOTAL			
3001 4212 4612	73292600 A-162073 17-3-06	M BIFANTO TEOLI, TAILLEUR 2425 DUDEMAINE H3M 1R4 VERSO					IF	2A	1	2B1	22200	82700	104900	T R I	
1001 2002 2002	73292700	2405 DUDEMAINE													
		20	327	73-8	5464 5465	7910 8028	4,35400								
3001 4211 4611		M PIERRE BATAILLE, CHIKISTE 2405 DUDEMAINE H3M 1R4					IF	2A	1	2B1	22400	71600	94000	T R I	
1001 2002 2002	73292800	2375 DUDEMAINE													
		20	327	73-9	5464 5465	8028 8196	4,41900								
3001 4204 4604		M GILLES RENAUD, FONCT MUN 2375 DUDEMAINE H3M 1R4					IF	2A	1	2B1	22900	60800	83700	T R I	
1001 2002 2002	73292900	2355 DUDEMAINE													
		20	327	73-10	5464 5465	8196 8264	4,48300								
3001 4204 4604		M SOUREN BECHLIAN, COMMERCANT 2355 DUDEMAINE H3M 1R4					IF	2A	1	2B1	23100	90800	113900	T R I	
1001 2002 2002	73293000	2335 DUDEMAINE													
		20	327	73-11	5464 5465	8264 8382	4,55000								
3001 4201 4601 4202		MR GERRY DEYIRMENDJIAN 2335 DUDEMAINE H3M 1R4 MISS LIZABETH MC EWAN					1A 3A	2A	1	2B1	23400	76600	100000	T R I	
1001 2002 2002	73293100	2305 DUDEMAINE													
		20	327	73-12	5464 5466	8382 8500	4,61400								

73292600.

8FII

4201 Mme Ida Magliocco - Teoli
4601 2425 Sudmaine H3M 1R4

CERT.	EFF.	380
16/5/80	19/5/80	

CODE	COMPTÉ	EMPLACEMENT - NOM PROFESSION RESIDENCE						CATÉGORIE BÂTIMENT	SCOLAIRE			VALEUR EN DOLLARS			REMARQUES
		REV. SAR.	CADASTRE	SUBDIVISION	FRONT	PROFONDEUR	SUPERFICIE		TERR	TERRAIN	BÂTISSSE	TOTAL	MUNICIPAL		
3001	73293100							2A	1	2B1	23800	75500	99300	T R I	
4201		M GIUSEPPE FALLONE					1F								
4601		2305 DUDEMAINE H3M 1R4													
4202		MME GIUSEPPE FALLONE (PIERINA VITALE)					2F								
4602		2305 DUDEMAINE H3M 1R4													
1001	73293200	2265 DUDEMAINE						(02)							
2002		20 327 73-13	274	8500	11600										
2002			008	8504											
2004		20 326 399	5190	8504	9,56200										
2004			5465	8618											
2999					4,67800										
3001								2A	1	2B1	24100	82900	107000	T R I	
4201		M MINAS NIGOGHOSSIAN					1F								
4601		2285 DUDEMAINE H3M 1R4													
4202		MME YEGHIA NIGOGHOSSIAN					3F								
1001	73293300	2255 DUDEMAINE						(02)							
2002		20 326 398	5464	8618	4,74200										
2002			5466	8736											
3001								2A	1	2B1	24400	92100	116500	T R I	
4201		<i>Mme Elvinda Sorger-Valente</i>					2A								
4601		MRS JOSEPH VALENTA (ELFRIDE SORGER)													
		2255 DUDEMAINE H3M 1R4													
1001	73293400	2235 DUDEMAINE						(02)							
2002		20 326 397	5464	8736	4,80600										
2002			5466	8854											
3001								2A	1	2B1	24600	84800	109400	T R I	
4203		M VAGHARCHAG ERANDJIAN, RADIOLOGISTE					1F								
4603		2235 DUDEMAINE H3M 1R4													
1001	73293500	2205 DUDEMAINE						(02)							
2002		20 326 193-3	3297	8900	3,26100										
2002			4042	8972											
2004		20 326 396	2167	8854	1,58900										
2004			1423	8900											
2999					4,87000										
3001								2A	1	2B1	25100	83800	108900	T R I	

CERT.	EFF.	306
<i>Valente 11/2/85</i>		

CODE	COMPTÉ	EMPLACEMENT - NOM, PROFESSION, RÉSIDENCE					CATEGORIE D'IMMEUBLE	SCOLAIRE		VALEUR EN DOLLARS			REMARQUES
		DIV. CAD.	CADASTRE	SUBDIVISION	FRONT	PROFONDEUR		SUPERFICIE	TERR.	BÂTISSE	TOTAL		
4204 4604 4207 4607 6400	73293500	MR RAYMOND SHAMY, MNFR 2205 DUDEMAINE H3M 1R4 MR VICTOR SHAMY, MNFR 2205 DUDEMAINE H3M 1R4 <i>Compartement au plan ff 5/2/14 77</i>				IA IA							
1001	73293600	2175 DUDEMAINE											
2002 2002 2004 2004 2999		20 326 395		2133	9061						2,32900		
				2987	9090								
		20 326 193-9		3331	8972						2,60500		
				2478	9081								
											4,93400		
3001							2A	I 2B1	25400	73500	98900	T R I	
4201 4601 4202		M ROSEN BIJAKJIAN 2175 DUDEMAINE H3M 1R4 MME ELIZABETH ROSSI				IF 3F							
1001	73293700	2145 DUDEMAINE											
2002 2002		20 326 394		6267 5468	9090 9296						5,37100		
3001							2A	I 2B1	27700	57300	85000	T R I	
4204 4604 4207 4607		M RENE FOREST, TECHNICIEN 2145 DUDEMAINE H3M 1R4 MME RENE FOREST (ERNA KOHNENMERGEN), FAILLIE 2145 DUDEMAINE H3M 1R4				IF RFB							
7001 7002		PASTEUR 2095 DUDEMAINE VOIR 11757-53 PASTEUR											
1001	73293800	2075-79 DUDEMAINE											
2002 2004 2999		20 325 75-3 20 325 75-2-2		4050 1050	12500 12500						5,06200 1,31300 6,37500		
3001							2C	I 2B1	35200	98800	134000	T R I	
4204 4604		M NORMAND DURIVAGE 2079 DUDEMAINE H3M 1R3				IF							
1001	73293900	2069-65 DUDEMAINE											
2002 2004 2006 2999		20 325 75-2-1 20 325 75-1 20 325 76-2		3250 1155 695	12500 12500 12500						4,06300 1,44400 86900 6,37600		
		MICROFICHE 124 C-14											

CODE	COMPTE	EMPLACEMENT - NOM PROFESSION, RESIDENCE						CATEGORIE BÂTIMENT	SCOLAIRE		VALEUR EN DOLLARS			MUNICIPAL	REMARQUES	
		DIV. CAD.	CADASTRE	SUBDIVISION	FRONT	PROFONDEUR	SUPERFICIE		TERR.	P. C.	TERRAIN	BÂTISSE	TOTAL			
3001	73293900							2C	1	2B1	35200	104300	139500	T R I		
4204		MME GILLES DU PAUL (DENISE RATELLE)						5F	1							
4604		2065 DUDÉMAINE H3M 1R3														
1001	73294000	2059-55 DUDÉMAINE														
2002		20 325	76-5-2		2650	12500						3,31300				
2004		20 325	76-6-1		2450	12500						3,06300				
2999												6,37600				
3001								2C	1	2B1	35200	96600	131800	T R I		
4211		MME JACQUELINE SABA						2F	1							
4611		2059 DUDÉMAINE H3M 1R3														
1001	73294100	2029 DUDÉMAINE														
2002		20 325	76-4-2		3450	12500						4,31300				
2004		20 325	76-5-1		1650	12500						2,06300				
2999												6,37600				
3001								2C	1	2B1	35200	100900	136100	T R I		
4202		MME ANDRE CARDINAL (NANCE LECAVALIER)						2F	1							
4602		2029 DUDÉMAINE H3M 1R3														
1001	73294200	2009-05 DUDÉMAINE														
2002		20 325	76-4-1		850	12500						1,06300				
2004		20 325	76-3		4300	12500						5,37500				
2999												6,43800				
3001								2C	1	2B1	35500	97300	132800	T R I		
4201		M EVANGELOS MINOS						1F	1							
4601		2594 VIEL H3M 1R5														
4202		MME THEOFANIS MINOS						3F	1							
1001	73294300	1997-95 DUDÉMAINE														
2002		20 325	76-2		4300	12500						5,37500				
3001								2B	1	2B1	29600	95700	125300	T R I		
4211		M BERDJ MOURADIAN, JOAILLIER						1F	1							
4611		1997 DUDÉMAINE H3M 1R3														
4212		MME BERDJ MOURADIAN (ASTRI EEG)						4F	1							
4612		1997 DUDÉMAINE H3M 1R3														

CODE	COMPTE	EMPLACEMENT - NOM, PROFESSION, RESIDENCE					CATEGORIE BÂTIMENT	SCOLAIRE		VALEUR EN DOLLARS			MUNICIPAL	REMARQUES	
		OR. CAD	CADASTRE	SUBDIVISION	FRONT	PROFONDEUR		SUPERFICIE	TERR. P. C.	TERRAIN	BÂTISSÉ	TOTAL			
1001	73294400	1987-85 DUDEMAINE					1021								
2002		20 325	76-1		2775	12500					3,40600				
2004		20 325	77-6		1575	12500					1,96900				
2999											5,37500				
3001							2B	1	2B1	29600	95700	125300	T R I		
4201		MR SONG LIN WU					1A								
4601		1985 DUDEMAINE H3M IR3													
4202		MRS SONG LIN WU (SU CHEN WANG)					2A								
4602		1985 DUDEMAINE H3M IR3													
1001	73294500	1977-75 DUDEMAINE					1021								
2002		20 325	77-5		4300	12500					5,37500				
3001							2B	1	2B1	29600	92300	121900	T R I		
4212		MR NICOLAS MARANGOUDAKIS					1A								
4612		1975 DUDEMAINE H3M IR3													
4213		MRS NICOLAS MARANGOUDAKIS (ELPIS DARAS)					2A								
4613		1975 DUDEMAINE H3M IR3													
1001	73294600	1967-65 DUDEMAINE					1021								
2002		20 325	77-4		4050	12500					5,06200				
3001							2B	1	2B1	27800	93800	121600	T R I		
4201		MME ALINE LEVESQUE ST HILAIRE					8F								
4601		1967 DUDEMAINE H3M IR3													
7001		BL DE L ACADIE													
7002		1655 DUDEMAINE VOIR BL DE L ACADIE PARC MARCELIN WILSON													
1001	73294700	1635 DUDEMAINE					1021								
2002		20 310	26		8250	10000					8,27800				
2002					8290										
3001							3B	1	2B1	52100	202900	255000	T R I		
4204		M ALFRED ASSALY, ING PROF					1F								
4604		11465 LAFOREST H3M 2W5													
1001	73294800	1615 DUDEMAINE					1021								
2002		20 310	25		3840	10000					3,98500				
2002					4130										
2004		20 308	75		4400	10000					4,25500				
2004					4110										

CODE	COMPTE	EMPLACEMENT : NOM, PROFESSION, RESIDENCE						CATEGORIE BÂTIMENT	SCOLAIRE		VALEUR EN DOLLARS			MUNICIPAL *	REMARQUES
		DIV CAD	CADASTRE	SUBDIVISION	FRONT	PROFONDEUR	SUPERFICIE		TERR.	P. C.	TERRAIN	BÂTISSE	TOTAL		
2999	73294800						8,24000								
3001								3B	1	2B1	51900	203100	255000	T R I	
4204 4604		M ALFRED ASSALY, ING PROF						IF	1						
		11465 LAFOREST H3M 2R5													
1001	73294900	1595 DUDEMAINE													
2002	V.D.	20 308 74			8240	10000	8,24000								
3001								3A	1	2B1	51900	203100	255000	T R I	
4204 4604		M ALFRED ASSALY, ING PROF						IF	1						
		11465 LAFOREST H3M 2R5													
1001	73295000	1585-81 DUDEMAINE													
2002		20 308 73			3950	10000	3,95000								
3001								4A	1	2B1	25000	99100	124100	T S I	
4201 4601		MR ATHANASSIOS KARABATSOS						IA	1						
		1581 DUDEMAINE H3M 1R2													
1001	73295100	1555-75 DUDEMAINE													
2002		20 301 P198			450	IRR	1,18400								
2002					1100	11666									
2004		20 301 197			5000	11666	5,80500								
2004						11633									
2599							6,98900								
3001								4A	1	2B1	48800	194300	243100	T C I	
4201 4601		M KHALID T NAJIM						1	1						
		1420 CRESCENT #1401 H3G 2B7													
4202 4602		MME MAHMOUD F M KAMIL NAJIM						2	1						
		1420 CRESCENT #1401 H3G 2B7													
6400		CORRESPONDANCE ANGLAISE													
7001		BOIS DE BOULOGNE													
1001	73295200	1465-85 DUDEMAINE													
2002		20 299 221			5000	IRR	4,25800								
2002					5736	7500									
3001								4A	1	2B1	28200	137400	165600	T S I	

CODE	COMPTE	EMPLACEMENT - NOM, PROFESSION, RESIDENCE						CATEGORIE BÂTIMENT	SCOLAIRE		VALEUR EN DOLLARS			MUNICIPAL	REMARQUES
		SIV CAD	CADASTRE	SUBDIVISION	FRONT	PROFONDEUR	SUPERFICIE		TERR P. C.	TERRAIN	BÂTISSSE	TOTAL			
4203 4603 4204 4604 4205 4605	73295200	M ANTONIO GRASSO, PEINTRE 7265 LISIEUX ST LEONARD H1S 2G5 M GUIDO GRASSO, PLOMBIER 11770 AV DE BOIS DE BOULOGNE H3M 2X6 M GUIDO DE STEFANO, MACHINISTE 11764 AV DE BOIS DE BOULOGNE H3M 2X6						IF	2						
7001		ST REAL													
1001 2002 2002	73295300 V.L.	1435 DUDEMAINE 20 291 300 9300 9320 8,65800 9300													
3001								3A	1	2B1	47200	208800	256000	T R 1	
4213 4613		M PASQUALE SCOTTI, JOURNALIER 857C BL VIAU ST LEONARD H1R 2T8						IF	2						
7001 7002 7003		LETELLIER DEBUT DE LAURE CONAN AV PASTEUR													
1001 2002 2002	73295400	2110 LAURE CONAN 20 325 74-1 3810 5270 2,19100 4300 IRR													
3001								2A	1	2B1	11200	80500	91700	T R 1	
4201 4601		MR TOUFIC BOUMERHI 2605 JOSEPH CASAVANT H3M 1P4						1A	1						
1001 2002 2002	73295500	2120 LAURE CONAN 20 325 74-2 4200 5414 2,24400 5270													
3001								2A	1	2B1	11600	80200	91800	T R 1	
4204 4604		MRS SEYMOUR BLOOM (BETTY TITELMAN) 2120 LAURE CONAN H3M 1P4						5A	1						
1001 2002 2002	73295600	2140 AV LAURE CONAN 20 326 387 5400 9107 5,13200 5795 9247													
3001								2A	1	2B1	26500	82800	109300	T R 1	
		MICROFICHE 124 G-14													

CODE	COMPTE	EMPLACEMENT - NOM, PROFESSION, RÉSIDENCE						CATEGORIE BÂTIMENT	SCOLAIRE		VALEUR EN DOLLARS			MUNICIPAL *	REMARQUES
		DIV. CAD.	CADASTRE	SUBDIVISION	FRONT	PROFONDEUR	SUPERFICIE		TERR.	P. C.	TERRAIN	BÂTISSE	TOTAL		
4204 4604	73295600	M						IF							
1001	73295700														
2002															
2002															
2004															
2604															
2999															
3001															
4202 4602		M						IF							
1001	73295800														
2002															
2002															
2004															
2604															
2999															
3001															
4211 4611		M						IF							
1001	73295900														
2002															
2002															
3001															
4204 4604		MME						SF							
1001	73296000														
2002															
2002															
3001															
4204 4604		M						IF							
1001	73296100														

CODE	COMPTE	EMPLACEMENT - NOM, PROFESSION, RÉSIDENCE						CATEGORIE BÂTIMENT	SCOLAIRE		VALEUR EN DOLLARS			MUNICIPAL *	REMARQUES	
		DIV. CAD.	CADASTRE	SUBDIVISION	FRONT	PROFONDEUR	SUPERFICIE		P.	TEPR P. C.	TERRAIN	BÂTISSE	TOTAL			
2002	73296100	20	326	392	5397	8505	4,62200									
2002	A-175248				5399	8625										
3001	28.04.66							2A	1	2B1	23800	86800	110600	T R I		
4212		M	JEAN LAVERDURE, ADMINISTRATEUR					IF								
4612			2280 LAURE CONAN H3M IP4													
			VERSO													
1001	73296200		2300 LAURE CONAN					102								
2002			20	326	393	305	8505									
2002						005										
2004			20	327	73-1	5092	8385									
2004						5008	8505									
2999																
3001								2A	1	2B1	23300	81500	104800	T R I		
4204		M	GUY L. BLANCHET, ASST GERANT					IF								
4604			2300 LAURE CONAN H3M IP4													
1001	73296300		2330 LAURE CONAN					102								
2002			20	327	73-2	5397	8264									
2002						5408	8385									
3001								2A	1	2B1	23300	94100	117400	T R I		
4212		M	ANDRE BONIN, MEDECIN					IF								
4612			2330 AV LAURE CONAN H3M IP4													
1001	73296400		2350 AV LAURE CONAN					102								
2002			20	327	73-3	5397	8144									
2002						5399	8264									
3001								2A	1	2B1	22900	75700	98600	T R I		
4211		M	CHRISTIAN LAMOUREUX, MEDECIN					IF								
4611			2350 AV LAURE CONAN H3M IP4													
1001	73296500		2380 LAURE CONAN					102								
2002			20	327	73-4	5397	8023									
2002						5399	8144									
3001								2A	1	2B1	22600	96600	119200	T R I		
4204		M	GUY BEAUDOIN, EXECUTIF					IF								
4604			2380 LAURE CONAN H3M IP4													

73296100.

IFI1

4201 m. Yvan Rodin
4601 2280 Laure Conan H3M 1P4.

CERT.	EFF.	405
2/10/80	2/10/80	962

CODE	COMPTÉ	EMPLACEMENT - NOM, PROFESSION, RÉSIDENCE					CATEGORIE BÂTIMENT	SCOLAIRE		VALEUR EN DOLLARS			MUNICIPAL *	REMARQUES	
		LOT CAD	CADASTRE	SUBDIVISION	FRONT	PROFONDEUR		SUPERFICIE	TERR P C	TERRAIN	BÂTISSE	TOTAL			
1001	73296600	2400 LAURE CONAN					(02)								
2002		20 327	73-5	5397	7903	4,29000									
2002				5398	8023										
3001							2A	1	2B1	22100	107900	130000	T R I		
4201		MR KOSTAS MAVROMICHALIS					1A	1							
4601		2400 LAURE CONAN H3M 1P4													
4202		MISS PANAGIOTA PRONTZOU					3A	1							
1001	73296700	2420 LAURE CONAN					(02)								
2002		20 327	73-6	5220	7792	4,39300									
2002				5806	7903										
3001							2A	1	2B1	22700	67400	90100	T R I		
4202		MR NICHAN KULUKIAN					1A	1							
4602		2420 LAURE CONAN H3M 1P4													
1001	73296800	2440-42 AV LAURE CONAN					(08)								
2002		20 328	170	4375	7758	3,33500									
2002				4348	7758										
3001							2B	1	2B1	21100	92000	113100	T R I		
4211		M ORESTE TROINI, ANALYSTE					1F	1							
4611		2440 AV LAURE CONAN H3M 1P4													
1001	73296900	2460-62 LAURE CONAN					(08)								
2002		20 328	171	4300	7770	3,34100									
3001							2B	1	2B1	21100	91900	113000	T R I		
4212		M GIULIO DE FIORE, JOURNALIER					1F	1							
4612		2462 LAURE CONAN H3M 1P4													
4213		MME GIULIO DE FIORE (ANGELA DE VITO)					4F	1							
4613		2462 LAURE CONAN H3M 1P4													
7001		JAMES MORRICE													
7002		TRAVERSER													
7003		JAMES MORRICE													
7004		SUZOR COTE													
1001	73297000	2365 LAURE CONAN					(02)								
2002		20 327	69-1	720	8000	57600									
2004		20 327	69-2	5400	8000	4,16800									
2004				5050											

CODE	COMPTE	EMPLACEMENT - NOM, PROFESSION, RÉSIDENCE					CATEGORIE BÂTIMENT	SCOLAIRE		VALEUR EN DOLLARS			MUNICIPAL *	REMARQUES		
		REV. CAD.	CADASTRE	EMBOUVEN	FRONT	PROFONDEUR		SUPERFICIE	TEPP.	PIC	TERRAIN	BÂTISSE			TOTAL	
2999	73297000															
3001							2A	1	2B1	24400	46200	70600	T R I			
4211		MR JOHN KONTOZISSIS, CUTTER					1A									
4611		2365 AV LAURE CONAN H3M IP5														
4212		MRS JOHN KONTOZISSIS (SOFIA CHRISTOFILOPOULOU)					4A									
4612		2365 AV LAURE CONAN H3M IP5														
1001	73297100	2355 LAURE CONAN														
2002		20 327	68-1		060	8000					4800					
2004		20 327	68-2		5310	8000					4,24800					
2999											4,29600					
3001							2A	1	2B1	22100	53900	76000	T R I			
4201		MR RICHARD NESTOR, PAYMASTER					1A									
4601		2355 LAURE CONAN H3M IP5														
1001	73297200	2305 LAURE CONAN														
2002		20 326	192-1		040	8000					3200					
2004		20 326	192-2		360	8000					27600					
2004					330											
2006		20 327	67		4970	8000					3,98800					
2999											4,29600					
3001							2A	1	2B1	22100	53900	76000	T R I			
4201		MME NICOLAS PLAÏTIS (EVELYN BOBOTIS)					5F									
4601		2305 LAURE CONAN H3M IP5														
1001	73297300	2275 AV LAURE CONAN														
2002		20 326	191-1		020	8000					1600					
2004		20 326	191-2		5350	8000					4,28000					
2999											4,29600					
3001							2A	1	2B1	22100	69500	91600	T R I			
4201		M CHRISTOS TSANGARIS					1F									
4601		2275 AV LAURE CONAN H3M IP5														
4202		MME CHRISTOS TSANGARIS (KYRIAKOULA MASSOURAS)					2F									
4602		2275 AV LAURE CONAN H3M IP5														
1001	73297400	2255 LAURE CONAN														
2002		20 326	190		5370	8000					4,29600					
3001							2A	1	2B1	22100	52100	74200	T R I			

CODE	COMPTÉ	EMPLACEMENT - NOM, PROFESSION, RÉSIDENCE						CATEGORIE BÂTIMENT	SCOLAIRE		VALEUR EN DOLLARS			MUNICIPAL	REMARQUES
		DIV. CAD.	CADASTRE	SUBDIVISION	FACHT	PROFONDEUR	SUPERFICIE		TERR.	P. C.	TERRAIN	BÂTISSE	TOTAL		
4204 4604	73297400	M JACQUES CHAPUT, VOYAGEUR 2255 LAURE CONAN H3M 1P5						IF							
1001	73297500	2225 AV LAURE CONAN													
2002		20 326 189-1			5070	8000	4,18800								
2002					5400										
2004		20 326 189-2			640	8000	51200								
2999							4,70000								
3001									2A	1 2B1	24200	51400	75600	T R 1	
4202 4602		MR JOHN SAKKAS, FURRIER 2225 AV LAURE CONAN H3M 1P5						IA							
7001 7002 7003 7004		PASTEUR DEBUT DE ETIENNE PARENT AV PASTEUR PHILIPPE HEBERT													
1001	73297600	2222 ETIENNE PARENT													
2002		20 326 185			5370	8000	4,43200								
2002					5710										
3001									2A	1 2B1	22900	65000	87900	T R 1	
4204 4604		M LOUIS A LORANGE, COURTIER D ASSCE 2222 ETIENNE PARENT H3M 1P1						IF							
5701 5702 5703		ATT JACQUES LORANGE 2650 DE LA PICARDIERE DUVERNAY V DE LAVAL H7E 4A8													
1001	73297700	2244 ETIENNE PARENT													
2002		20 326 186-2			020	8000	1600								
2004		20 326 186-1			5350	8000	4,28000								
2999							4,29600								
3001									2A	1 2B1	22100	62000	84100	T R 1	
4204 4604		M YVES A COTE, C A 2244 ETIENNE PARENT H3M 1P1						IF							
1001	73297800	2266 ETIENNE PARENT													
2002		20 326 187			5370	8000	4,29600								
3001									2A	1 2B1	22200	62600	84800	T R 1	

CODE	COMPTÉ	EMPLACEMENT - NOM, PROFESSION, RÉSIDENCE						C	D	E	F	G	H	I	J	K	L	VALEUR EN DOLLARS			MUNICIPAL	REMARQUES
		QUARTIER	SUBDIVISION	FRONT	PROFONDEUR	SUPERFICIE	CATÉGORIE BÂTIMENT											SCOLAIRE	TERR P. C.	TERRAIN		
4204 4604	73297800	M JEAN PEUCHRIN, TECHNICIEN 2266 ETIENNE PARENT H3M IP1																				
1001	73297900	2300 ETIENNE PARENT																				
2002 2802 2804 2804 2999		20 327 64 5030 8000 4,01200 5000 20 326 188 346 8000 28400 370 4,29600																				
3001																						
4201 4601 4202 4602		MR TASSOS VATHIS 2300 AV ETIENNE PARENT H3M IP1 MRS TASSOS VATHIS (HELEN VOUKIDIS) 2308 AV ETIENNE PARENT H3M IP1																				
1001	73298000	2344 ETIENNE PARENT																				
2002 2804 2999		20 327 65-2 5350 8000 4,28000 020 8000 1600 4,29600																				
3001																						
4201 4601 4202 4602		M JOAO NASCIMENTO, EPICIER BOUCHER 2344 AV ETIENNE PARENT H3M IP1 MME JOAO NASCIMENTO (MARIA ROCHA) 2344 AV ETIENNE PARENT H3M IP1																				
1001	73298100	2366 AV ETIENNE PARENT																				
2802 2802		20 327 66 5360 8000 4,44000 5740																				
3001																						
4201 4601 4202		MISS YASHINA BOSKOVIC 2366 AV ETIENNE PARENT H3M IP1 MR BORIS BOSKOVIC																				
7001 7002 7003 7004 7005		SUZOR COTE JAMES MORRICE TRAVERSEZ JAMES MORRICE SUZOR COTE																				
1001	73298200	2365 AV ETIENNE PARENT																				
2802 2802		20 327 55-2 5348 8000 4,12600 4968																				
		MICROFICHE 124 M-14																				

CODE	COMPTÉ	EMPLACEMENT - NOM, PROFESSION, RÉSIDENCE					CATEGORIE BÂTIMENT	SCOLAIRE		VALEUR EN DOLLARS			MUNICIPAL *	REMARQUES	
		DIV. CAD.	CADASTRE	SUBDIVISION	FRONT	PROFONDEUR		SUPERFICIE	TERR. P.	C.	TERRAIN	BÂTISSE			TOTAL
2004 2006 2999	73298200 A179190 27-1066	20 327	P54		257	8000					20600				
		20 327	55-1		222	8000					17800				
						4,51000									
3001							2A	1 2B1	23300	91500	114800	T R I			
4201 4601		MR JOHN MERAYIAS, MANUFACTURER 2365 AV ETIENNE PARENT H3M 1P2					1A	1							
1001	73298300	2345 AV ETIENNE PARENT					1021								
2002 2004 2006 2008 2999		20 327	P53-1		033	8100					2700				
		20 327	P54		5043	8000					4,03400				
		20 327	53-2		511	8100					41100				
						8000									
						4,47200									
3001							2A	1 2B1	23000	83100	106100	T R I			
4211 4611		M MARCEL CADOTTE, MEDECIN 2345 AV ETIENNE PARENT H3M 1P2					1F	1							
1001	73298400	2305 ETIENNE PARENT					1021								
2002 2004 2006 2008 2999		20 326	P172-2		1134	9240					1,05200				
					1174	9000									
		20 326	173		390	9000					33200				
					350	8930									
		20 327	P53-1		4066	8930					3,46300				
						8100									
						4,84700									
3001							2A	1 2B1	25000	68800	93800	T R I			
4201 4601 4202 4602		MR SUE YUEN WONG 2305 AV ETIENNE PARENT H3M 1P2					1A	1							
		MRS SUE YUEN WONG (MAN YING) 2305 AV ETIENNE PARENT H3M 1P2					2A	1							
1001	73298500	2255 ETIENNE PARENT					1021								
2002 2004 2006 2008 2008 2999		20 326	171-2-1		2375	5000					1,18800				
		20 326	170-2		2375	5000					1,18800				
		20 326	172-1		3456	10000					3,33700				
						9310									
		20 326	172-2-1		410	9310					38000				
						9240									
						6,09300									
3001							2A	1 2B1	31400	78300	109700	T R I			

CODE	COMPTE	EMPLACEMENT - NOM, PROFESSION, RÉSIDENCE						CATEGORIE BATIMENT	SCOLAIRE		VALEUR EN DOLLARS			MUNICIPAL	REMARQUES
		DIV CAD	CADASTRE	SUBDIVISION	FRONT	PROFONDEUR	SUPERFICIE		TERR	P. C.	TERRAIN	BATISSE	TOTAL		
4201 4601	73298500	MME BERTHE ALICE COTE CHAGNON 2255 AV ETIENNE PARENT H3M 1P2						2F							
7101 7002 7003		PHILIPPE HEBERT PASTEUR DEBUT DE LAVALLEE													
1001	73298600	2240 LAVALLEE						402)							
2002		20 326 167		5000	8000	4,00000									
3001								2A	I	2B1	20600	39200	59800	T R I	
4204 4604		MR WILLIAM J TITCOMBE, PLANT ENGINEER 2240 LAVALLEE H3M 1N8						1A							
1001	73298700	2280 LAVALLEE						402)							
2002 2002		20 326 168		5000	9000	4,25000									
3001								2A	I	2B1	21900	40500	62400	T R I	
4211 4611		MRS EUGENE W POTTS (ANTOINETTE DES RUISSEaux) 2280 LAVALLEE H3M 1N8						3A							
1001	73298800	2320 LAVALLEE						402)							
2002 2002 2004 2004 2999		A-16011 20-02-86	20 327 50	4690	10000	4,45200									
			20 326 169	310	9070	29800									
				350	9000										
3001								2A	I	2B1	24500	36700	61200	T R I	
4204 4604		MRS PETER LACHOWICZ (AGNES SKORONEK) 2320 LAVALLEE H3M 1N8						3A							
1001	73298900	2360 LAVALLEE						402)							
2002 2002		20 327 51		5000	10020	5,07000									
					10260										
3001								2A	I	2B1	25900	34200	60100	T R I	
4201 4601		M ALDO LA RICCA, TECHNICIEN 2360 LAVALLEE H3M 1N8						1F							
7001 7002 7003		SUZOR COTE TRAVERSEZ SUZOR COTE													
		MICROFICHE 124 0-14													

332918800

IFTI

4601 M. Richard Onoum

4601 3330 ~~Gravelle~~ Hem 108
565 Decarie, St. Lawrence H4C 3L1
Espace 5344-gravelle

CERT.	EFF.	
23/1/81	20/1/81	377

ST 1 50 1000 1000 1000 1 1 1

1000 1000 1000

(5)

4601 3330 ~~Gravelle~~ Hem 108
565 Decarie, St. Lawrence H4C 3L1
Espace 5344-gravelle

AEBS20

ST 1 50 1000 1000 1000 1 1 1

1000 1000 1000

(5)

1000 1000 1000

(5)

4601 3330 ~~Gravelle~~ Hem 108
565 Decarie, St. Lawrence H4C 3L1
Espace 5344-gravelle

ST 1 50 1000 1000 1000 1 1 1

1000 1000 1000

(5)

4601 3330 ~~Gravelle~~ Hem 108
565 Decarie, St. Lawrence H4C 3L1
Espace 5344-gravelle

ST 1 50 1000 1000 1000 1 1 1

1000 1000 1000

(5)

4601 3330 ~~Gravelle~~ Hem 108
565 Decarie, St. Lawrence H4C 3L1
Espace 5344-gravelle

ST 1 50 1000 1000 1000 1 1 1

CODE	COMPTE	EMPLACEMENT - NOM, PROFESSION, RÉSIDENCE						CATEGORIE BÂTIMENT	SCOLAIRE		VALEUR EN DOLLARS			MUNICIPAL	REMARQUES
		DIR. CAD.	CADASTRE	SUBDIVISION	FRONT	PROFONDEUR	SUPERFICIE		UN. SC.	TERR. P. C.	TERRAIN	BÂTISSE	TOTAL		
1001	73299000	2341 LAVALLEE						(02)							
2002		20 327	48		5000	8250									
3001							2A	1	2B1	21200	35400	56600	T R 1		
4201		MRS GORDON POBELL (PHYLLIS ELEANOR CANTON)						3A							
4601		2341 LAVALLEE H3M IN9													
1001	73299100	2311 LAVALLEE						(02)							
2002		20 326	165		1360	8250									
2002					1320										
2004		20 327	47		3640	8250									
2004					3680										
2999															
3001							2A	1	2B1	21200	41100	62300	T R 1		
4204		M RENE VIGER, ASSISTANT GERANT						1F							
4604		2311 LAVALLEE H3M IN9													
1001	73299200	2281 LAVALLEE						(02)							
2002		20 326	164		5000	8250									
3001							2A	1	2B1	21200	41100	62300	T R 1		
4204		MR HEINZ S BERRYS, ENGINEERING						1A							
4604		2281 LAVALLEE H3M IN9													
7001		PHILIPPE HEBERT													
7002		DEBUT DE LOUISBOURG DE													
7003		DES ENCLAVES													
7004		BL DE L ACADIE													
1001	73299400	1960 DE LOUISBOURG						(02)							
2002		20 323	P301		5400	6000									
2004		20 323	P300		5400	6000									
2999															
3001							2A	1	2B1	29700	31600	61300	T R 1		
4201		Mlle VERONICA ZACCARIA						3F							
4601		1960 DE LOUISBOURG H3M IM3													
4202		Mlle JOSEPHINE LINA ZACCARIA						3F							
4602		8680 BLOOMFIELD AV #5 H3M 2J3													
1001	73299500	1990 DE LOUISBOURG						(02)							

SERVICE D'ÉVALUATION

CODE	COMPTE	EMPLACEMENT - NOM, PROFESSION, RÉSIDENCE					SUPERFICIE	CATEGORIE BÂTIMENT	SCOLAIRE		VALEUR EN DOLLARS			MUNICIPAL	REMARQUES	
		DIV. CAD.	CADASTRE	SUBDIVISION	FRONT	PROFONDEUR			TERR. P. C.	TERRAIN	BÂTISSE	TOTAL				
2002 2002 2004 2004 2999	73299500	20 323	P306		500	10800	36900									
2002 2002 2004 2004		20 323	304		183	10804										
					6000	10800	6,48000									
		20 323	305		6000	10800	6,48000									
							13,32900									
3001								2A	1	2B1	60300	47900	108200	T R I		
4204 4604		MME JOHN E BROOKES (MONIQUE CHEVALIER) 1990 DE LOUISBOURG H3M 1M3						5F	1							
7001		FRIGON														
1001	73299600	LOT DE LOUISBOURG														
2002 2002		11 323	P308	R	6000	16717 18400	10,51000									
3001								6B		2B1				1	E26 NOMINALE	
4204 4604		SUCCESSION SUCC. REGIS GAGNON						0F6	1							
1001	73299700	2020 DE LOUISBOURG														
2002 2002		20 323	407		4267 4379	9216 8250	3,72600									
3001								2A	1	2B1	19100	56100	75200	T R I		
4204 4604		M JEAN PAUL DURUISSEAU, BIO CHIMISTE 2020 DE LOUISBOURG H3M 1M4						1F	1							
1001	73299750	2040 DE LOUISBOURG														
2002		20 323	409		4100	6250	3,38200									
3001								2A	1	2B1	17400	67100	84500	T R I		
4201 4601		M ALAIN NEYED, MEDECIN 2040 DE LOUISBOURG H3M 1M4						1F	1							
1001	73299900	2060 DE LOUISBOURG														
2002 2002 2004 2004 2999		20 323	343-1		1683	13150 13650	2,25500									
		20 323	342-2		2417	13650 14421	3,39200									
3001							5,64700	2A	1	2B1	23500	43900	67400	T R I		

CODE	COMPTÉ	EMPLACEMENT - NOM, PROFESSION, RESIDENCE					CATEGORIE BÂTIMENT	SCOLAIRE		VALEUR EN DOLLARS			MUNICIPAL	REMARQUES	
		DIV. CAD.	CADASTRE	SUBDIVISION	FRONT	PROFONDEUR		SUPERFICIE	TERR. P. C.	TERRAIN	BÂTISSE	TOTAL			
4204 4604	73299900	MME DENISE MERIZZI 2060 LOUISBOURG H3M 1M4					3F								
1001	73300000	2080 DE LOUISBOURG													
2002 2002 2004 2004 2999	A-159634 12-2-86.	20 323 344-1		1000	12017	1,21300									
		20 323 343-2		3100	12242	3,93600									
					13150	5,14900									
3001		VERS0													
4204 4604		M ROLAND BONIN, MARCHAND 2080 DE LOUISBOURG H3M 1M4					1F								
7001		PASTEUR						2A	1 2B1	22900	29400	52300	T R I		
1001	73300100	2190 DE LOUISBOURG													
2002 2002		20 326 174		5650	8510	4,65000									
3001				5290											
4204 4604		MME GUY BROSSARD (DENISE LAVIGNE) 2190 DE LOUISBOURG H3M 1M5					SF								
7001		PHILIPPE HEBERT						2A	1 2B1	23900	51700	75600	T R I		
										23900	41700	65600			
1001	73300200	2242 DE LOUISBOURG													
2002 2002		20 326 159		5500	8180	4,43600									
					7950										
3001								2A	1 2B1	22900	63900	86800	T R I		
4201 4601 4202 4602		MME MICHEL ILIESCO (NATHALIE FEDOROFF 708) 2242 DE LOUISBOURG H3M 1M7					2F								
		M SERGE ILIESCO 308 2242 DE LOUISBOURG H3M 1M7					1F								
1001	73300300	2262 DE LOUISBOURG													
2002		20 326 162		5000	8250	4,12500									
3001								2A	1 2B1	21200	47400	68600	T R I		
4201 4601		MME GUISEPPINA FARINACCIO 2262 DE LOUISBOURG H3M 1M7					3F								

CERT.	EFF.	387
27/5/86	4/1/86	88

73300000

8FT1

4301 Mme Genevieve Morancy - Bonin
4601 2080 de Roubaix Ham 1m4

CERT.	EFF.
12/16/66	12/16/66
12/16/66	12/16/66
12/16/66	12/16/66

AEB20

10100
10545
11505
15015

CODE	COMPTE	EMPLACEMENT - NOM, PROFESSION, RÉSIDENCE						CATEGORIE BÂTIMENT	SCOLAIRE		VALEUR EN DOLLARS			MUNICIPAL *	REMARQUES	
		DIV. CAD.	CADASTRE	SUBDIVISION	FRONT	PROFONDEUR	SUPERFICIE		TERR. P. C.	TERRAIN	BÂTISSE	TOTAL				
1001	73300400	2312 DE LOUISBOURG						1021								
2002		20 326	163		1280	8250						1,07300				
2002					1320											
2004		20 327	44		3720	8250						3,05200				
2004					3650											
2599												4,12500				
3001								2A	1	2B1	21200	48000	69200	T R 1		
4204		MRS. MICHAEL SAMUEL (MOLLY OFFER) 2312 DE LOUISBOURG H3M 1M7						5A	1							
4604																
1001	73300500	2342 DE LOUISBOURG						1021								
2002		20 327	45		5000	8250						9,12500				
3001								2A	1	2B1	21200	43000	64200	T R 1		
4204		MR MEYER BERCOVITCH, MANAGER 2342 DE LOUISBOURG H3M 1M7						1A	1							
4604																
7001		SUZOR COTE														
1001	73300550	2402 DE LOUISBOURG						1021								
2002		20 327	56		5642	8610						9,69200				
2002					5242											
3001								2A	1	2B1	24200	45200	69400	T R 1		
4201		MR IOANNIS THEODOSIOU 2402 LOUISBOURG H3M 1M9						1A	2							
4601																
4202		MRS KANELLA KOUMARIS-THEODOSIOU						2A	2							
7001		JAMES MORRICE														
7002		JOSEPH CASAVANT														
7003		AVE DE POUTRINCOURT														
7004		ALEXANDRE LACOSTE														
7004		2910-12 DE LOUISBOURG VOIR 11847 AV ALFRED LALIBERTE														
7005		AVE ALFRED LALIBERTE														
7006		AUTOROUTE														
7007		TRAVERSEZ														
7008		AUTOROUTE														
1001	73300600	2975-77 DE LOUISBOURG						1081								
2002		11 4	5-3		3950	7600						3,00200				
2002					3999											
3001								2B	1	2B1	19000	98300	117300	T R 1		

CODE	COMPTE	EMPLACEMENT NOM, PROFESSION, RESIDENCE						C	D	E	F	G	H	I	J	K	L	VALEUR EN DOLLARS			MUNICIPAL	REMARQUES
		DIV. CAD	CADASTRE	SUBDIVISION	FRONT	PROFONDEUR	SUPERFICIE											CATEGORIE BÂTIMENT	SCOLAIRE	TERR. P. C.		
4201 4601 4202 4602	73300600	MR EPREM KHATCHADOURIAN, LABORER 2977 DE LOUISBOURG H3M IN7											1A									
4201 4602		MRS EPREM KHATCHADOURIAN (MANOUCHAG NALTCHADJIAN) 2977 DE LOUISBOURG H3M IN7											2A									
1001 2002 3001	73300700	2965-67 DE LOUISBOURG																				
		11 4 5-2 4050 7600 3,07800																				
4211 4611		MR PAUL WONG, WAITER 2965 DE LOUISBOURG H3M IN7											1A									
7001		TERRASSE DE LOUISBOURG																				
1001 2002 3001	73300800	2905-07 DE LOUISBOURG																				
		11 5 4-8 4642 8000 3,71300																				
4201 4601		MME PASQUALE MANZO (AMEDEA CECILE DESANO) 2907 DE LOUISBOURG H3M IN4											BF									
1001 2002 3001	73300900	2895-97 DE LOUISBOURG																				
		11 5 4-9 3750 8000 3,00000																				
4204 4604		MRS GEORGIOS GEORGE MELETAKOS (AFRODITIS MAKKOPOULOS) 2915 DE LOUISBOURG H3M IN4											2A									
1001 2002 2004 2004 2999	73301000	2887-85 DE LOUISBOURG																				
		11 6 184-9 1688 8000 1,34800																				
		1683																				
		11 5 4-10 2062 8000 1,65200																				
		2067																				
		3,00000																				
3001																						
4204 4604		M ORLANDO DE MINICO 2887 DE LOUISBOURG H3M IN4											IF									
1001	73301100	2875-77 DE LOUISBOURG																				

CODE	COMPTE	EMPLACEMENT - NOM, PROFESSION, RÉSIDENCE					CATEGORIE BÂTIMENT	SCOLAIRE		VALEUR EN DOLLARS			MUNICIPAL	REMARQUES	
		DIV. CAD.	CADASTRE	SUBDIVISION	FRONT	PROFONDEUR		SUPERFICIE	TERR.	P. C.	TERRAIN	BÂTISSSE			TOTAL
2002	73301100	11 6	184-10		3750	8000	3,00000								
3001								2B	1	2B1	19000	107100	126100	T R 1	
4282								1F	1						
4602															
4203								1F	1						
4603															
4204								2F	1						
4604															
1001	73301200		2865-67 DE LOUISBOURG												
2002		11 6	184-11		3750	8000	3,00000								
3001								2B	1	2B1	19000	107100	126100	T R 1	
4204								5A	1						
4604															
1001	73301300		2855-57 DE LOUISBOURG												
2002		11 6	184-12		3750	8000	3,00000								
3001								2B	1	2B1	19000	107100	126100	T R 1	
4204								1F	1						
4604															
4207								2F	1						
4607															
1001	73301400		2835-37 DE LOUISBOURG												
2002		11 2	119-9		1797	8000	1,44100								
2002					1806										
2004		11 6	184-13		1953	8000	1,55200								
2004					1944										
2999							3,00000								
3001								2B	1	2B1	19000	107100	126100	T R 1	
4201								1A	1						
4601															
4202								5A	1						
4602															
1001	73301500		2825-27 DE LOUISBOURG												
2002		11 2	119-10		3750	8000	3,00000								
3001								2B	1	2B1	19000	107400	126400	T R 1	

CODE	COMPTE	EMPLACEMENT - NOM, PROFESSION, RÉSIDENCE					CATEGORIE BÂTIMENT	SCOLAIRE		VALEUR EN DOLLARS			REMARQUES	
		DEV. CAD.	CADASTRE	SUBDIVISION	FRONT	PROFONDEUR		SUPERFICIE	TERR.	TERR.	TERRAIN	BÂTISSE		TOTAL
4204 4604	73301500	MRS JOSEF SCHATZ (IRENE KAHL) 2825 DE LOUISBOURG H3M IN4					SA							
1001	73301600	2815-17 DE LOUISBOURG												
2002		11 2	119-11	3750	8000	3,00000								
3001								28	1	2B1	19000	105700	124700	T R I
4201 4601 4202		M NICOLAS LAMBRINOS 2817 LOUISBOURG H3M IN4 MME MARIA COKINIS-LAMBRINOS					1 2F							
1001	73301700	2805-07 DE LOUISBOURG												
2002		11 2	119-12	3750	8000	3,00000								
3001								28	1	2B1	19000	105700	124700	T R I
4201 4601		MR NIKOLAOS KAMATEROS, BUSINESSMAN 2805 DE LOUISBOURG H3M IN4					1A							
1001	73301800	2785-87 DE LOUISBOURG												
2002		20 330	137-16	1775	8000	1,37800								
2002				1671										
2004		11 2	119-13	1975	8000	1,62200								
2004				2679										
2999						3,00000								
3001								28	1	2B1	19000	105700	124700	T R I
4204 4604		MR LES HRIVNAK, MANAGER 2787 DE LOUISBOURG H3M IN4					1A							
1001	73301900	2745-47 DE LOUISBOURG												
2002		20 330	137-15	3750	8000	3,00000								
3001								28	1	2B1	19000	105700	124700	T R I
4201 4601 4202 4602		MR VAHAN DER ASSADOURIAN, SUPERVISOR 2745 DE LOUISBOURG H3M IN4 MRS VAHAN DER ASSADOURIAN (ANOUCHE TCHILIGUERIAN) 2745 DE LOUISBOURG H3M IN4					1A 5A							
1001	73302000	2705-07 DE LOUISBOURG												
2002		20 330	137-14	3750	8000	3,00000								

73301700

4201 GEORGIA TSABOURIS-KAMATEROS
 1601 2805 DE LOUISBOURG
 MTL H3M 1N4

GERM.	EFF.	2/1
1/1/88	2/1/86	(2.52)

CODE	COMPTE	EMPLACEMENT - NOM, PROFESSION, RESIDENCE						CATEGORIE BÂTIMENT	SCOLAIRE		VALEUR EN DOLLARS			MUNICIPAL *	REMARQUES	
		DIV. CAD.	CADASTRE	SUBDIVISION	FRONT	PROFONDEUR	SUPERFICIE		TERR.	P. C.	TERRAIN	BÂTISSE	TOTAL			
3001	73302000							2B	1	2B1	19000	107100	126100	T R I		
4205		MR GEORGE KAVOURIS						1A								
4205		2707 DE LOUISBOURG H3M 1N4														
4206		MRS GEORGE KAVOURIS (MAGDALINI ASSIMACPOULOU)						2A								
4206		2707 DE LOUISBOURG H3M 1N4														
1001	73302100	2685-87 DE LOUISBOURG														
2002		20 330	137-13		3750	8000										
3001								2B	1	2B1	19000	108300	127300	T R I		
4201		M PANAGIOTIS LIAPIS						1F								
4201		2685 DE LOUISBOURG H3M 1N4														
4202		MME GEORGIA LAGADIOTIS-LIAPIS						2F								
1001	73302200	2665-67 LOUISBOURG														
2002		20 330	137-12		3750	8000										
3001								2B	1	2B1	19000	108300	127300	T R I		
4204		MRS VICTOR HUM (WAI LING MAK)						5A								
4204		2667 LOUISBOURG H3M 1N4														
1001	73302300	2655-57 LOUISBOURG														
2002		20 330	137-11		4642	8000										
3001								2B	1	2B1	23500	105900	129400	T R I		
4204		M KING YAM HUM, RESTAURATEUR						1F								
4204		2755 BL GOVIN 0 H3M 1B5														
7001		TERRASSE DE LOUISBOURG														
1001	73302400	2565-69 DE LOUISBOURG														
2002		20 328	347-1-10-2		1968	8000										
2002					1992											
2004		20 330	137-17		2282	8000										
2004					2258											
2099						3,40000										
0001								2C	1	2B1	21600	114100	135700	T R I		
4201		MR SIMON KHAZNAJIAN						1A								
4201		2569 DE LOUISBOURG H3M 1N2														

CODE	COMPTE	EMPLACEMENT - NOM PROFESSION, RÉSIDENCE						CATEGORIE BÂTIMENT	SCOLAIRE		VALEUR EN DOLLARS			MUNICIPAL	REMARQUES	
		DIV. CAD.	CADASTRE	SUBDIVISION	FRONT	PROFONDEUR	SUPERFICIE		TERR	P. D.	TERRAIN	BÂTISSE	TOTAL			
1001	73302500	2555-59 DE LOUISBOURG						1089								
2002		20 328		347-1-10-1	3900	8000	3,12000									
3001								2C	1 2B1	19800	115600	135400	T R I			
4201		MR PETROS PETER PAPANOTODIS						1A	1							
4601		4577 HUTCHISON H2V 441 2555 Louisbourg H3M IN2 F. 222 851 07 H2V 441						1A	1							
4202		MRS PETROS PETER PAPANOTODIS (HELEN PSILOU)						2A	1							
4602		4577 HUTCHISON H2V 441						2A	1							
1001	73302400	2525-29 DE LOUISBOURG						1089								
2002		20 328		347-1-1-2	3900	8000	3,12000									
3001								2C	1 2B1	19800	115600	135400	T R I			
4214		M ROCCO PETRELLA, OPERATEUR						1F	1							
4614		2529 DE LOUISBOURG H3M IN2						1F	1							
1001	73302700	2515-19 DE LOUISBOURG						1089								
2002		20 328		347-1-1-1	4250	8000	3,39900									
2002					4297											
3001								2C	1 2B1	21600	114100	135700	T R I			
4201		MR SPIRIDON BELECOS						1A	1							
4601		2515 DE LOUISBOURG H3M IN2						1A	1							
4202		MRS SPIRIDON BELECOS (KALLIOPI BELECOS)						2A	1							
4602		2515 DE LOUISBOURG H3M IN2						2A	1							
7001		JAMES MORRICE														
1001	73302800	2477 DE LOUISBOURG						1089								
1002		11653-S1 JAMES MORRICE														
2002		20 328		381	4350	7628	3,35800									
2002					4395	7830										
3001								2C	1 2B1	21300	114300	135600	T R I			
4201		MR EFSTATHIOS STEVE MARAGOS, COOK						1A	1							
4601		2477 DE LOUISBOURG H3M IN1						1A	1							
1001	73302900	2459-55 DE LOUISBOURG						1089								
2002		20 328		382	4350	7424	3,27000									
2002					4395	7628										
3001								2C	1 2B1	20700	114800	135500	T R I			

CODES	COMPTÉ	EMPLACEMENT - NOM PROFESSION, RESIDENCE					CALCULÉ	DATE	SCOLAIRE		VALEUR EN DOLLARS			MUNICIPAL	REMARQUES
		NO CAD	CADASTRE	SUBDIVISION	FRONT	PROFONDEUR			SUPERFICIE	TERR	P C	TERRAIN	BATISSE		
4204 4604	73302900	MR FRANK FABIAN, CONTRACTOR 2459 DE LOUISBOURG H3M 1N1					IA								
1001 2002 2002	73302925	LOT DE LOUISBOURG 20 327 28-1 4644 5400 2,45900 4640 5177													
3001 4201 4601 4202 6620		M ROBERTO T DE MINICO 2403 LOUISBOURG H3M 1N1 Mlle PAOLA DI FRANCO PROPRIETE SUJETTE A SURTAXE SUR TERRAIN VAGUE DESSERVI					IF 3F		1	2B1	12700		12700	TVY 1	
1001 2002 2002 2002 2002 3001	73302950	2403 DE LOUISBOURG 20 327 28-1 4144 57.00 2,457.00 4640 51.77 20 327 28-2 3986 5177 2,03500 4007 5000 4,492.00													
4201 4601 4202 7001		M ROBERTO T DE MINICO 2403 LOUISBOURG H3M 1N1 Mlle PAOLA DI FRANCO SUZOR COTE					IF 3F		1	2B1	13200 10500	123300 39150	146500 49600	T R 1	
1001 2002 3001	73303100	2333 DE LOUISBOURG 20 327 42 5140 9000 4,62600													
4201 4601		MR STEVE ROWLAND, ENGINEER 2333 DE LOUISBOURG H3M 1M8					IA		1	2B1	23900	38800	62700	T R 1	
1001 2002 2002 2004 2004 2004 3001	73303200	2293 DE LOUISBOURG 20 326 158 2860 9000 2,56100 2830 20 327 41 2280 9000 2,06500 2310 4,62600													
4211 4611		M NICOLA D AMICO 2293 DE LOUISBOURG H3M 1M8					IF		1	2B1	23900	36700	60600	T R 1	

CERT. EFF. 373

2/2/86 11/1/86
Annulé après
sur 73302950

CERT. EFF. 373

2/2/86 11/1/86
Pas de 73302950

VERSO

73303100

IAI

H201 Mr. Angeliki Stavoulis

4601 2333 de Laurbourg H3M 1M2
F12245541/1311/10

CERT.	EPV.	396
29886	26686	9

CODE	COMPTÉ	EMPLACEMENT - NOM, PROFESSION, RÉSIDENCE					SUPERFICIE	CATEGORIE BÂTIMENT	SCOLAIRE		VALEUR EN DOLLARS			MUNICIPAL	REMARQUES
		DIV. CAD.	CADASTRE	SUBDIVISION	FRONT	PROFONDEUR			TERR.	P. C.	TERRAIN	BÂTISSE	TOTAL		
1001	73303300	2273 DE LOUISBOURG						(02)							
2002		20 326		157		5140	9000								
3001								2A	1	2B1	23900	35400	59300	T R I	
4204		M FERNAND BELANGER, AJUSTEUR D ASSCES													
4604		2273 LOUISBOURG H3M 1M6													
7001		PHILIPPE HEBERT													
1001	73303350	2193 DE LOUISBOURG						(02)							
2002		20 326		152		5000	8500								
2002						5350	8510								
3001								2A	1	2B1	22700	39700	62400	T R I	
4201		M ANDRÉ RAYMOND, PROFESSEUR													
4601		2193 DE LOUISBOURG H3M 1M6													
7001		PASTEUR													
7002		FRIGON													
1001	73303500	1985 DE LOUISBOURG						(02)							
2002		20 323		P297		5595	6000								
2002						5600									
2004		20 323		P298		5590	6000								
2004						5595									
2999															
3001								2A	1	2B1	34500	50400	84900	T R I	
4201		M MICHEL LETENDRE													
4601		1985 DE LOUISBOURG H3M 1M2													
1001	73303600	1975 DE LOUISBOURG						(02)							
2002		20 323		P296		5360	6000								
2002						5355									
2004		20 323		P297		5355	6000								
2004						5350									
2999															
3001								2A	1	2B1	29500	60100	89600	T R I	
4201		MME MARCEL HAMELIN (ROLANDE REAUD)													
4601		1975 DE LOUISBOURG H3M 1M2													
1001	73303630	1951 DE LOUISBOURG						(02)							
		MICROFICHE 124 K-15													

13303350

1A21

4201 m. Navak Dzepima

4601 2193 Louisbourg H3M 1M6

3A21

4202 Miss Maria Martimez

CERT.	EFF.	393
5-8-86	16-6-86	DM

CODE	COMPTE	EMPLACEMENT - NOM, PROFESSION, RESIDENCE						CATEGORIE BÂTIMENT	SCOLAIRE		VALEUR EN DOLLARS			MUNICIPAL *	REMARQUES
		DIV CAD	CADASTRE	SUBDIVISION	FRONT	PROFONDEUR	SUPERFICIE		TERR	P C	TERRAIN	BÂTISSE	TOTAL		
2002	73303630	20 323	290		6000	10800	6,48000								
3001								2A	1 2B1	31700	60900	91700	T R 1		
4201		M JOSEPH MARAVELAKIS						1F	1						
4601		1951 DE LOUISBOURG H3M 1M2													
4202		MME PARTHENIA KATSOULAKIS-MARAVELAKIS						2F	1						
7001		BL DE L ACADIE													
1001	73303660	1705 DE LOUISBOURG													
2002		20 323	239		6900	10800	7,45200								
3001								2A	1 2B1	36400	59200	95600	T R 1		
4201		M GEORGES JEBARA						1F	1						
4601		1705 DE LOUISBOURG H3M 1M1													
7001		VALMONT													
1001	73303800	LOT ARR. DE LOUISBOURG													
2002		20 P310			4150	58392	24,23300								
3001								7A	1 2B1	22600		22600	T W 1		
4201		M ANTONIO DI LILLO 1/6						1F	1						
4601		1610 GUERIN H3M 1T3													
4202		M MARIO DI LILLO 1/6						1F	1						
4602		1610 GUERIN H3M 1T3													
4203		M RAFFAELE DI LILLO 1/6						1F	1						
4603		1610 GUERIN H3M 1T3													
4204		M ANGELO TRIMARCHI 1/2						1F	1						
4604		11415 LAFOREST H3M 2M5													
6620		PROPRIETE SUJETTE A SURTAXE SUR TERRAIN VAGUE DESSERVI													
1001	73303900	1645 DE LOUISBOURG													
2002		20 323	222-1		6750	6900	4,65800								
3001								2A	1 2B1	24000	49100	73100	T R 1		
4201		M CLAUDE CREPEAU						1F	1						
4601		1645 DE LOUISBOURG H3M 1L9													
4202		MME JEANNE D ARC NADON						3F	1						
1001	73304000	1639 DE LOUISBOURG													
2002		20 323	222-2		3900	6900	2,69100								

CODE	COMPTE	EMPLACEMENT - NOM, PROFESSION, RÉSIDENCE						CATEGORIE BÂTIMENT	SCOLAIRE		VALEUR EN DOLLARS			MUNICIPAL	REMARQUES	
		DIV. CAD.	CADASTRE	SUBDIVISION	FRONT	PROFONDEUR	SUPERFICIE		TERR.	PIC	TERRAIN	BÂTISSE	TOTAL			
3001	73304000							2A	1	2B1	13900	79900	93800	T R I		
4215		MME MARTIAL CHARPENTIER (RITA BIGAUD)						5F								
4615		1639 DE LOUISBOURG H3M 1L9														
1001	73304100	1629-31 DE LOUISBOURG														
2002		20 310	7-3		3280	7780										
2002						8200										
2004		20 310	18		2920	450						6600				
2004						000										
2999												2,54700				
3001								2B	1	2B1	13100	93700	106800	T R I		
4201		MRS STAVROS MATHIOUDAKIS (GEORGIA PETRONTONAKIS)						2A								
4601		1629 DE LOUISBOURG H3M 1L9														
1001	73304200	1623-25 DE LOUISBOURG														
2002		20 310	7-2		3280	7300										
2002						7780										
2004		20 310	17		3280	960						23100				
2004						450										
2999												2,70900				
3001								2B	1	2B1	14000	93500	107500	T R I		
4204		M CRESCENTINO GIANOTTI, COMMIS						1F								
4604		1625 DE LOUISBOURG H3M 1L9														
1001	73304300	1619-17 DE LOUISBOURG														
2002		20 310	7-1-2		3575	6816										
2002						7322										
2004		20 310	20		3575	1384						40400				
2004						878										
2999												2,93100				
3001								2B	1	2B1	15100	88600	103700	T R I		
4204		M GERARD GIROUX, EPICIER						1F								
4604		1617 DE LOUISBOURG H3M 1L9														
1001	73304400	1605-07 DE LOUISBOURG														
2002		20 310	19		3925	1990										
2002						1384										
2004		20 310	7-1-1		3925	6260						2,56600				
2004						6816										
2999												3,21800				

3001 H-57-8A-
Q409 V328-5-87
LOT 20

CODE	COMPTÉ	EMPLACEMENT - NOM, PROFESSION, RESIDENCE						CATEGORIE BÂTIMENT	SCOLAIRE		VALEUR EN DOLLARS			MUNICIPAL *	REMARQUES	
		DIV. CAD.	CADASTRE	SUBDIVISION	FRONT	PROFONDEUR	SUPERFICIE		T	P/C	TERRAIN	BÂTISSE	TOTAL			
3501	73304400							2B	1	2B1	16600 16600	136995 87500	122600 104100	T R		
4204		SUCCESION OSCAR LECLAIRE, PROFESSEUR						OF6								
4604		12281 VALMONT H3M 2V7														
5701		ATT ROGER COUTURE														
5702		65 BELLEVUE ST ROMUALD														
5703		CITE LEVIS G6W 2T9														
7001		DESENCLAVES														
7002		DEBUT DE LOUISBOURG TERRASSE DE														
7003		DE LOUISBOURG														
7004		RUELLE														
1001	73304500	2604-2600 TERRASSE DE LOUISBOURG						008								
2002		20 330	137-10		3892	8000					3,11900					
3001								2C	1	2B1	14700	86500	101200	T R		
4204		M GUISEPPE GARGANO, BIJOUTIER						IF								
4604		2600 TERRASSE LOUISBOURG H3M 1L6														
1001	73304600	2622-20 TERRASSE DE LOUISBOURG						008								
2002		20 330	137-9		3000	8000					2,40000					
3001								2B	1	2B1	11400	80300	91700	T R		
4204		M ANATO GAIGANO, JOURNALIER						IF								
4604		2622 TERRASSE DE LOUISBOURG H3M 1L6														
1001	73304700	2642-40 TERRASSE DE LOUISBOURG						008								
2002		20 330	137-8		3000	8000					2,40000					
3001								2B	1	2B1	11400	80300	91700	T R		
4204		MR JOSEPH DE MARCO, TAILOR						1A								
4604		2640 TERRASSE DE LOUISBOURG H3M 1L6														
4207		MR GENNOVO NUCCI						1A								
4607		2640 TERRASSE LOUISBOURG H3M 1L6														
1001	73304800	2660-62 TERASSE DE LOUISBOURG						008								
2002		20 330	137-7		3000	8000					2,40000					
3001								2B	1	2B1	11400	80300	91700	T R		

73304400.

2FE1

4201 Mme Denise Dagenais

4601 1605 de Rouenbourg H3M 1L9

1FE1

4302 M. Charles Touffier

DEPT.	EP	380
16/5/80	18/3/80	

ABRO

CODE	COMPTE	EMPLACEMENT - NOM, PROFESSION, RÉSIDENCE						CATEGORIE BÂTIMENT	SCOLAIRE		VALEUR EN DOLLARS			MUNICIPAL	REMARQUES
		DIV. CAD.	CADASTRE	SUBDIVISION	FRONT	PROFONDEUR	SUPERFICIE		TERR. P. C.	TERRAIN	BÂTISSÉ	TOTAL			
4204 4604	73304800	MR ANTONIO CARMOSINO 2662 TERR DE LOUISBOURG H3M IL6						1A							
1001	73304900	2680-82 TERRASSE DE LOUISBOURG						108							
2002		20 330 137-6		3000	8000	2,40000									
3001								2B	1	2B1	11400	80300	91700	T R 1	
4204 4604		M COSTANTINO PLESCIA, BRIQUETEUR 2682 TERRASSE DE LOUISBOURG H3M IL6						IF							
4211 4611		M ILDO SBRAGIA, JOURNALIER 8837 DE REIMS H2N 159						IF							
4212 4612		MME ILDO SBRAGIA (LUISA CARMOSINO) 8837 DE REIMS H2N 159						IF							
1001	73305000	2700-02 TERRASSE DE LOUISBOURG						108							
2002		20 330 137-5		3000	8000	2,40000									
3001								2B	1	2B1	11400	80300	91700	T R 1	
4211 4611		M NICHELE CARMOSINO, PATISSIER 2702 TERRASSE DE LOUISBOURG H3M IL6						IF							
1001	73305100	2720-22 TERRASSE DE LOUISBOURG						108							
2002		11 2 119-8		704	8000	52200									
2002				600											
2004		20 330 137-4		2296	8000	1,87800									
2004				2400											
2999						2,40000									
3001								2B	1	2B1	11400	80300	91700	T R 1	
4211 4611		M ALDO BALDIN, REPRESENTANT 2720 TERRASSE DE LOUISBOURG H3M IL6						IF							
1001	73305200	2742-90 TERRASSE DE LOUISBOURG						108							
2002		11 2 119-7		3000	8000	2,40000									
3001								2B	1	2B1	11400	80300	91700	T R 1	
4204 4604		MME SAMUEL GATTUSO (CONCETTA MARTINO) 2742 TERRASSE DE LOUISBOURG H3M IL6						SF							
1001	73305300	2762-60 TERRASSE DE LOUISBOURG						108							

CODE	COMPTÉ	EMPLACEMENT - NOM, PROFESSION, RÉSIDENCE						CATEGORIE BÂTIMENT	SCOLAIRE		VALEUR EN DOLLARS			MUNICIPAL	REMARQUES	
		DIV. CAD.	CADASTRE	SUBDIVISION	FRONT	PROFONDEUR	SUPERFICIE		TERR.	P. I. C.	TERRAIN	BÂTISSE	TOTAL			
2002	73305300	11 2	119-6		3000	8000	2,40000									
3001								2B	1	2B1	11400	80300	91700	T R 1		
4213		MRS STAVROS SOILIS (MARY PAPAGEORGAKOPOULOS)						5A	1							
4613		2760 TERRASSE DE LOUISBOURG H3M 1L6														
1001	73305400	2762-80 TERRASSE DE LOUISBOURG						08)								
2002		11 2	119-5		3000	8000	2,40000									
3001								2B	1	2B1	11400	80300	91700	T R 1		
4201		M CONSTANTIN-COSTAS EVAGELIOU						1	1							
4601		2782 TERRASSE DE LOUISBOURG H3M 1L6														
4202		MME HELEN EVAGELIOU (HELEN ROUMELIOUTOU)						2	1							
4602		2782 TERRASSE DE LOUISBOURG H3M 1L6														
1001	73305500	2800-2802 TERRASSE DE LOUISBOURG						08)								
2002		11 2	119-4		3000	8000	2,40000									
3001								2B	1	2B1	11400	80300	91700	T R 1		
4201		M ANDRE LABERGE						1F	1							
4601		9008 JEANNE MANCE H2N 1X5														
4202		MME MADELEINE LABERGE-GROULX						5F	2							
4602		3082 EDGAR FABREVILLE LAVAL H7P 2C3														
4203		MME RITA LABERGE FOURNIER						2F	1							
4603		10538 AV GEORGES BARIL H2C 2N3														
4204		MME DENISE LABERGE ALGUIRE						2F	2							
4604		280 EUGENE FABREVILLE LAVAL H7P 2R7														
1001	73305600	2812-10 TERRASSE DE LOUISBOURG						08)								
2002		11 6	184-8		434	8000	35000									
2002					442											
2004		11 2	119-3		2566	8000	2,05000									
2004					2558											
2999							2,40000									
3001								2B	1	2B1	11400	80300	91700	T R 1		
4201		MRS GEORGE BAKTIS (EFTICHA ZERVOULIS)						5A	1							
4601		2812 TERRASSE DE LOUISBOURG H3M 1L6														
1001	73305700	2822-20 TERRASSE DE LOUISBOURG						08)								
2002		11 6	184-7		3000	8000	2,40000									
3001								2B	1	2B1	11400	80300	91700	T R 1		

CODE	COMPTE	EMPLACEMENT - NOM. PROFESSION. RÉSIDENCE						CATEGORIE BÂTIMENT	SCOLAIRE		VALEUR EN DOLLARS			MUNICIPAL	REMARQUES		
		DIV. CAD.	D'ARTRE	SUBDIVISION	FRONT	PROFONDEUR	SUPERFICIE		BR.	TERR P.C.	TERRAIN	BÂTISSE	TOTAL				
4212 4612	73305700	MR DEMETRIOS HADGIPETROS, MERCHANT 2820 TERRASSE DE LOUISBOURG H3M IL6						1A									
1001	73305800	2832-30 TERRASSE DE LOUISBOURG															
2002		11 6		184-6	3000	8000											
3001								28	1	281	11400	80300	91700	T R I			
4212 4612		MRS. PETER KAPPOS (DESPINA HADGIPETROS) 2832 TERRASSE DE LOUISBOURG H3M IL6						5A	1								
1001	73305900	2842-40 TERRASSE DE LOUISBOURG															
2002		11 6		184-5	3000	8000											
3001								28	1	281	11400	80300	91700	T R I			
4212 4612		MME ARISTOMENIS ASSIMAKOPOULOS (VASSILIKI THANASSOULIS) 2840 TERRASSE LOUISBOURG H3M IL6						5F	1								
1001	73306000	2862-60 TERRASSE DE LOUISBOURG															
2002		11 6		184-4	3000	8000											
3001								28	1	281	11400	80300	91700	T R I			
4207 4607 4208 4608 4209 4609 4210 4610		M NICOLA PLESCIA, GERANT 2862 TERR DE LOUISBOURG H3M IL6 MME ANNA PLESCIA 2862 TERRASSE LOUISBOURG H3M IL6 MME MARIA PLESCIA 2862 TERRASSE LOUISBOURG H3M IL6 MME GIULIA PLESCIA 2862 TERRASSE LOUISBOURG H3M IL6						1F 3F 3F 3F	1 1 1 1								
1001	73306100	2882-80 TERRASSE DE LOUISBOURG															
2002		11 5		4-7	573	8000											
2002					568												
2004		11 6		184-3	2427	8000											
2004					2432												
2999																	
3001								28	1	281	11400	80300	91700	T R I			
4201 4601 4202 4602		M NICOLA MARTINO 1/3, RETRAITE 2860 TERRASSE LOUISBOURG H3M IL6 MME JOSEPH PADULO (NORMA MARTINO 2/3) 2882 TERRASSE LOUISBOURG H3M IL6						1F 2F	1 1								
5701		ATT MR JOSEPH PADULO															

CODE	COMPTE	EMPLACEMENT - NOM, PROFESSION, RÉSIDENCE					CATEGORIE BÂTIMENT	VALEUR EN DOLLARS			MUNICIPAL	REMARQUES	
		DIV. CAD.	CADASTRE	SUBDIVISION	FRONT	PROFONDEUR		SUPERFICIE	TERR P. C.	TERRAIN			BÂTISSÉ
5702	73306100	2880 TERRASSE DE LOUISBOURG H3M IL6											
1001	73306200	2902-00 TERRASSE DE LOUISBOURG					(08)						
2002		11 5	4-6		3000	8000			2,40000				
3001							2B	1 2B1	11400	80300	91700	T R 1	
4204		M CASIMO PRESTIPINO, ,					1F	1					
4604		2902 TERRASSE DE LOUISBOURG H3M IL6											
1001	73306300	2912-10 TERRASSE DE LOUISBOURG					(08)						
2002		11 5	4-5		3000	8000			2,40000				
3001							2B	1 2B1	11400	80300	91700	T R 1	
4201		MME FRANCESCO TISEO (MARIANNA EVANGELISTA)					1F	1					
4601		2910 TERR DE LOUISBOURG H3M IL6											
1001	73306400	2924-20 TERRASSE DE LOUISBOURG					(08)						
2002		11 5	4-4		3892	8000			3,11400				
3001							2C	1 2B1	14700	86500	101200	T R 1	
4211		M PIETRO BELTROCCO, ELECTRICIEN					1F	1					
4611		11786 FRIGON H3M 2R7											
4212		MME PIETRO BELTROCCO (MARIA NICHOU)					1F	1					
4612		11786 FRIGON H3M 2R7											
7001		RUELLE											
7002		DE LOUISBOURG											
7003		TRAVERSER											
7004		DE LOUISBOURG											
1001	73306500	2955 TERRASSE DE LOUISBOURG					(08)						
2002		11 4	5-5		3750	7998			2,99900				
2004		11 4	5-4		3750	7998			3,00000				
2004						7999							
2999						5,99900							
3001							2D	1 2B1	28500	159100	187600	T R 1	
4201		M VINCENZO CRIVELLO					1F	1					
4601		7637 BOYER H2R 2S3											
4202		MME ANTONINE CRIVELLO-CRIVELLO					2F	1					
1001	73306600	2935-37 TERRASSE DE LOUISBOURG					(08)						
MICROFICHE 124 C-16													

CODE	COMPTÉ	EMPLACEMENT - NOM PROFESSION, RÉSIDENCE					SUPERFICIE	CATÉGORIE BÂTIMENT	SCOLAIRE		VALEUR EN DOLLARS			MUNICIPAL	REMARQUES	
		DIV. CAD	CADASTRE	SUBDIVISION	FRONT	PROFONDEUR			TERR P	TERR C	TERRAIN	BÂTISSÉ	TOTAL			
2002	73306600	11 4	5-6		3750	7998	2,99900									
3001								2B	1	2B1	14300	92300	106600	T R I		
4204		MRS SERGIO BULGARELLI (ANGELINA CARZOLI),						5A	1							
4604		2935 TERRASSE DE LOUISBOURG H3M 1L5														
1001	73306700	2925-27 TERRASSE DE LOUISBOURG														
2002	A 192701	11 4	5-7		3750	7997	2,99900									
2002	18-786					7998										
3001								2B	1	2B1	14300	92300	106600	T R I		
4202		M ANGELO MARINARO						1	2							
4602		152 CR DE L ARCADE CHOMEDEY LAVAL H7B 4Y3														
4203		MR GIULIO MARINARO						1A	1							
4603		2927 TERR DE LOUISBOURG H3M 1L5														
1001	73306800	2599-95 TERRASSE DE LOUISBOURG														
2002	A 190005	20 330	137-21		3650	2228	81100									
2002						2218										
2004	7-11-86	20 328	347-1-6		3650	5922	2,16300									
2004						5932										
2999							2,97400									
3001								2C	1	2B1	14100	96300	110400	T R I		
4201		MR GEORGE NIKILANTONAKIS						1A	1							
4601		2595 TERRASSE DE LOUISBOURG H3M 1L5														
4202		MR ARGIRI BRITZOLAKIS						1A	1							
4602		2595 TERRASSE DE LOUISBOURG H3M 1L5														
1001	73306900	2591-87 TERRASSE DE LOUISBOURG														
2002		20 330	137-20		3650	2238	81500									
2002						2228										
2004		20 328	347-1-7		3650	5912	2,16000									
2004						5922										
2999							2,97500									
3001								2C	1	2B1	14100	96300	110400	T R I		
4212		M OMER MARTIN, BIJOUTIER						1F	1							
4612		2591 TERRASSE LOUISBOURG H3M 1L5														
1001	73307000	2563-81 TERRASSE DE LOUISBOURG														
2002		20 330	137-19		3650	2248	81900									
2002						2238										

73306700

IFI2

4201 M. Sergio Salerio
4601 4810 de Castille, Mt. Nord H1H121

2FI2

4202 Mme Eva Salerio

CERT.	EFF.	LOS.
25/1/87	10/1/87	15

73306800

IAI1

4201 Mrs George Nikilantonakis 1/3
4601 2595 Terrasse de Louisbourg H3M 1L5

3AI1

4202 Miss Angiri Britzolakis 1/3
4602 2595 Terrasse de Louisbourg H3M 1L5

IAI1

4203 Mrs Peter Nikilantonakis 1/6
4603 2595 Terr. de Louisbourg H3M 1L5

CERT.	EFF.	29
27/1/87	10/1/87	29

CODE	COMPTE	EMPLACEMENT - NOM, PROFESSION, RESIDENCE						CATEGORIE BÂTIMENT	SCOLAIRE		VALEUR EN DOLLARS			MUNICIPAL *	REMARQUES	
		DIV. CAD.	CADASTRE	SUBDIVISION	FRONT	PROFONDEUR	SUPERFICIE		TERR. P.C.	TERRAIN	BÂTISSE	TOTAL				
2004 2004 2999	73307000	20 328	347-1-8	3650	5902 5912	2,15600										
3001						2,97500										
4212 4612							SA	1								
		MRS MIKAIL HANNA ATALLAH (NORMA ZAKAIB) 2583 TERRASSE DE LOUISBOURG H3M 1L5														
1001	73307100	2575-77 TERRASSE DE LOUISBOURG														
2002 2002 2004 2004 2999		20 330	137-18	3650	2258 2248	82200										
3001		20 326	347-1-9	3650	5892 5902	2,15200										
						2,97400										
4211 4611 4212 4612							1A	1								
		MR YEPROUHI PACHIKIANI 2575 TERRASSE DE LOUISBOURG H3M 1L5														
		MR ANTOINE PETIZIAN, TEACHER 2575 TERRASSE DE LOUISBOURG H3M 1L5														
7001 7002 7603		DE LOUISBOURG DEBUT DE PICHE PHILIPPE HEBERT														
1001	73307200	2274 PICHE														
2002		20 326	154	5140	9000	4,62600										
3001																
4204 4604							1A	1								
		MR PASQUALE D AMICO, LABORER 2274 PICHE H3M 1L8														
1001	73307300	2304 PICHE														
2002 2002 2004 2004 2999		20 326	155	2790	9000	2,52900										
		20 327	38	2350 2310	9000	2,09700										
3001						4,62600										
4204 4604							SA	1								
		MRS ROBERT VINET (ANTOINETTE CACCHIONE) 2304 PICHE H3M 1L8														
1001	73307500	2334 PICHE														
		MICROFICHE 124 E-16														

CODE	COMPTÉ	EMPLACEMENT - NOM PROFESSION, RÉSIDENCE						CATEGORIE BÂTIMENT	SCOLAIRE		VALEUR EN DOLLARS			MUNICIPAL *	REMARQUES	
		BL. PAR	CAOSRE	SUBDIVISION	FRONT	PROFONDEUR	SUPERFICIE		TERR	P.C.	TERRAIN	BÂTISSE	TOTAL			
2002	73307500	20	327	39	5140	9000	4,62600									
3001								2A	1	2B1	23900	39200	63100	T R I		
4204		MRS IRVING FRIEDLANSKY (RUTH BOGAN)						5A	1							
4604		2334 PICHE H3M 1L6														
7001		SUZOR COTE														
7002		TRAVERSEZ														
7003		SUZOR COTE														
1001	73307550	2365 PICHE														
2002		20	327	36	5000	9780	4,95000									
2002						10020										
3001								2A	1	2B1	25500	47600	73100	T R I		
4212		M PAUL JOLI-COEUR, INGENIEUR						1F	1							
4612		2365 PICHE H3M 1L7														
1001	73307600	2305 PICHE														
2002		20	326	143	2660	10000	2,64000									
2004		20	327	37	2340	10000	2,36000									
2004					2380											
2999							5,00000									
3001								2A	1	2B1	25700	36900	62600	T R I		
4204		MR EMILIO IACURTO, MUSICIAN						1A	1							
4604		2305 PICHE H3M 1L7														
7001		PHILIPPE HEBERT														
1001	73307650	2245 PICHE														
2002		20	326	142	5000	10120	5,00900									
2002						9910										
3001								2A	1	2B1	25900	39200	65100	T R I		
4204		MR LOUIS A PRINCE, CHEMIST						1A	1							
4604		2245 PICHE H3M 1L7														
7001		PHILIPPE HEBERT														
7002		DEBUT DE SALABERRY DE														
7003		VOIES DU C P R														
7004		DE ST REAL														
1001	73307700	1460 DE SALABERRY														

CODE	COMPTE	EMPLACEMENT - NOM, PROFESSION, RÉSIDENCE					CATEGORIE BÂTIMENT	SCOLAIRE		VALEUR EN DOLLARS			MUNICIPAL *	REMARQUES	
		CIV. CAD.	CADASTRE	SUBDIVISION	FRONT	PROFONDEUR		SUPERFICIE	TERR. P.C.	TERRAIN	BÂTISSE	TOTAL			
2002 2002 2004 2004 2999	73307700 V.L.	20 299	P36		7540	5000	3,66200								
					7150	5010									
		20 299	P37		7150	5000	3,48700								
					6800	5010									
							7,14900								
3001								3A	I 2B1	60500	107500	168000	T R I		
4201 4601		M ETIENNE BOUTHILLIER 6610 TISSERAND BROSSARD J4N 389						IF	Z						
7001		AV. DE BOIS DE BOULOGNE													
1001	73307750	1480 DE SALABERRY													
2002 2004 2999	V.L.	20 301	37		7540	5000	3,77000								
		20 301	38		7540	5000	3,77000								
							7,54000								
3001								3A	I 2B1	63500	360500	424000	T R I		
4212 4612		M ROGER GAGNE, CONSTRUCTEUR 3263 BEAUBIEN E H1X 164						IF	C1						
7001		1548-56 DE SALABERRY VOIR 11990 AV DE BOIS DE BOULOGNE													
1001	73307800	1588-84 DE SALABERRY													
2002 2002 2004 2004 2999		20 307	18		4050	6210	2,47800								
						6030									
		20 307	P17		000	6220	6200								
					200	6210									
							2,54000								
3001								4A	I 2B1	16500	56900	75400	T S I		
4201 4601		MR BASILE KARABATSOS 1586 SALABERRY H3M 1K1						IA	J						
1001	73307900	1594-98 DE SALABERRY													
2002 2002		20 307	P17		4900	6490	3,10300								
					4910	6220									
3001								4A	I 2B1	26000	74800	102800	T S I		
4201 4601		PAUL CARRIER 239 BL DEGUIRE #720 V-ST LAURENT H4N 1P2						I	2						
7001		DES ENCLAVES													
1001	73308000	1616-10 DE SALABERRY													
		MICROFICHE 124 G-16													

VERSO

73307900

73307900

CFNI

4201 M. Varoujan Boudakian

IFI 2

4201 IMMEDIATE JACK SERA INC.

4201 3082 Jean Perreault, St. Laurent H4K 1S9
3405 Place Elle Auricourt, H3M 1S34201 1594 DE SALABERRY
MTL H3M 1K1

4202 Mlle Agathe Armstrong

AEB20

ANNULÉ

CERT.	EFF.	366
10/10	10/10	

CERT.	EFF.	14
10/10	10/10	

CODE	COMPTÉ	EMPLACEMENT - NOM PROFESSION, RÉSIDENCE						CATEGORIE BÂTIMENT	SCOLAIRE		VALEUR EN DOLLARS			MUNICIPAL	REMARQUES	
		DIV CAD	CADASTRE	SUBDIVISION	FRONT	PROFONDEUR	SUPERFICIE		Y	P. C.	TERRAIN	BÂTISSE	TOTAL			
1002	73300000	11994 DES ENCLAVES														
2002		20 311		4-1	5933	4400	2,61100									
2004		20 311		4-2	4268	5933	2,54700									
2004					4317											
2599							5,15800									
3001								4A	1	2B1	45000	153300	198300	T S 1		
4215		MRS STEVE COLLIAS (CHRIS GRAPHOS)						3A	1							
4815		11994 DESENCLAVES #7 H3M 2V9														
7001		1620-28 DE SALABERRY VOIR 11980 DESENCLAVES														
1001	73308100	1634-30 DE SALABERRY														
2002		20 311		3	5767	8751	5,07500									
2002					5850	8717										
3001								4A	1	2B1	36500	58200	94700	T S 1		
4201		M PERIKLIS FILIS, COMMERÇANT						1F	1							
4801		1634 DE SALABERRY H3M 1K2														
1001	73308200	1680 DE SALABERRY														
2002		20 323		207-2	5400	7000	3,78000									
3001								2A	1	2B1	25500	32000	57500	T R 1		
4201		MME MARIE ROSE PARENTEAU-BEAUDOIN						2F	1							
4801		1680 DE SALABERRY H3M 1K2														
1001	73308300	1690 DE SALABERRY														
2002		20 323		207-1	5400	7000	3,78000									
3001								2A	1	2B1	32500	31800	64300	T R 1		
4204		M J YVAN GUAY, PROFESSEUR						1F	1							
4804		1690 DE SALABERRY H3M 1K2														
7001		VALMONT														
1001	73308400	1790 DE SALABERRY														
2002	V.D.	20 323		398	5275	13000	6,85700									
3001								3A	2	2B1	53000	242000	295000	T R 1		

SERVICE D'ÉVALUATION

CODE	COMPTÉ	EMPLACEMENT - NOM, PROFESSION, RÉSIDENCE						C	M	C	C	C	VALEUR EN DOLLARS			MUNICIPAL	REMARQUES
		N. PAR.	CADASTRE	FLORISSON	FRONT	PROFONDEUR	SUPERFICIE						TERR.	BÂTISSE	TOTAL		
4201 4601	73308400	INVESTISSEMENTS CORTRAZ INVESTMENTS INC 1727 DE SIENNE CHOMEDÉY LAVAL H7M 3K9						C		2							
1001	73308500	1200 DE SALABERRY															
2002	V.L.	20 323	399		5525	13000					7,18200						
3001		VERSOS															
4201 4601		INVESTISSEMENTS CORTRAZ INVESTMENTS INC 1727 DE SIENNE CHOMEDÉY LAVAL H7M 3K9						C		2							
1001	73308600	1910 DE SALABERRY															
2002		20 323	P240		5000	10000					5,90000						
3001																	
4204 4604		J LEO VARY, INSTITUTEUR 1912 DE SALABERRY H3M 1K9						IF		1							
7001		L'ACADIE															
7002		FRIGON															
7003		PASTEUR															
1001	73308700	2104-12 DE SALABERRY															
2002		20 323	346-1		8400	6000					5,04000						
3001																	
4204 4604		ANTOINE BEDIRIAN, COIFFEUR 2110 DE SALABERRY H3M 1K7						IF		1							
4207 4607		JOSEPH BEDIRIAN, COIFFEUR 6955 15E AVENUE #10 RSMT H2A 2T6						IF		1							
1001	73308800	2120 DE SALABERRY															
2002		20 323	363		3250	6000					1,87500						
2002					3000												
2004		20 323	346-2		2400	6000					1,44000						
2099												2,31500					
3001																	
4204 4604		JEAN BAPTISTE PAULHUS, MECANICIEN 2120 DE SALABERRY H3M 1K7						IF		1							
1001	73308900	2160 DE SALABERRY															
		MICROFICHE 124 I-16															

73308400

CFNI

4201 Placements Tempfat Inc
4601 45 Rue Tullerds H1B 1M8

CERT.	EFF.	355
29/10/85	4/9/85	

ANNULÉ

73308400

CFNI

4201 141921 Canada Inc
4601 13000 Sherbrooke E #301 H3T 1M2
4201 Ontario E, #204, H1V 5K2
F122#50772/11
#50472/11
LH/11/85

CERT.	EFF.	357
20/11/85	2/10/85	

73308500

CFNI

4201 Placements Tempfat Inc
4601 45 Rue Tullerds H1B 1M8

CERT.	EFF.	355
29/10/85	4/9/85	

ANNULÉ

73308500

CFNI

4201 141921 Canada Inc
4601 13000 Sherbrooke E #301 H3T 1M2
4201 Ontario E, #204, H1V 5K2
F122#50772/11
#50472/11
LH/11/85

CERT.	EFF.	357
20/11/85	2/10/85	

CODE	COMPTÉ	EMPLACEMENT - NOM, PROFESSION, RÉSIDENCE					CATEGORIE BÂTIMENT	SCOLAIRE		VALEUR EN DOLLARS			MUNICIPAL *	REMARQUES
		ENV. CAD.	CADASTRE	SUBDIVISION	FRONT	PROFONDEUR		SUPERFICIE	TERR. P.C.	TERRAIN	BÂTISSE	TOTAL		
2002 2002	73308900	20 326	213-1-1		5434 4690	14893 15119	7,55400							
3001	V.E.							3A	1	2B1	50500	310500	361000	T R I
4201 4601				M ELIO CERUNDOLO 35	1410 Stanley #514	H3M 1P8	Fixat #3011- jm 6/12/85	IF	2					
4202				2676 SAGUENAY LAVAL H7E 1H3				2F	2					
4203				MME JACINTHE PEDNEAULT-CERUNDOLO 15				IF	1					
4603				M BALDASSARE CIRICILLO 12.5				IF	1					
4204				11829 FRIGON H3M 2R9				2F	1					
4205				MME OLGA CERUNDOLO-CIRICILLO 12.5				2F	1					
4605				M SALVATORE CIRICILLO 12.5				IF	1					
4206				1350 JONQUIERE LAVAL H7E 3P5				2F	2					
				MME ANTONIETTA DI IOIA-CIRICILLO 12.5				2F	2					
1001	73309000	20 326	213-1-2	2170 DE SALABERRY										
2002 2002	V.E.				5083 5080	14853 14893	7,53600							
3001								3A	1	2B1	51500	310500	362000	T R I
4201 4601				M ELIO CERUNDOLO 35	1410 Stanley #514	H3M 1P8	Fixat #3011- jm 6/12/85	IF	2					
4202				2676 SAGUENAY LAVAL H7E 1H3				2F	2					
4203				MME JACINTHE PEDNEAULT-CERUNDOLO 15				IF	1					
4603				M BALDASSARE CIRICILLO 12.5				IF	1					
4204				11829 FRIGON H3M 2R9				2F	1					
4205				MME OLGA CERUNDOLO-CIRICILLO 12.5				2F	1					
4605				M SALVATORE CIRICILLO 12.5				IF	1					
4206				1350 JONQUIERE LAVAL H7E 3P5				2F	2					
				MME ANTONIETTA DI IOIA-CIRICILLO 12.5				2F	2					
1001	73309100	20 326	213-1-3	2185 DE SALABERRY										
2002 2002	V.E.				5083 5085	14921 14853	7,54200							
3001								3A	1	2B1	51500	327500	379000	T R I
4201 4601				MR MICHEL DJENANDJI				1A	2					
				1132 FERMONT LONGUEUIL J4J 1H1										
				11810 FRIGON, mtL. H3M 2R5										
				Fixat #5814 / 7-11-86										
1001	73309200	20 326	213-1-4	2190 DE SALABERRY										
2002 2002	B179473 30 10-86				4681 4895	15050 14921	7,29100							
3001								3A	1	2B1	69000	303000	372000	T R I
4201 4601				M JACQUES CHAROT				IF	2					
				293 PLACE GERVAIS ST BRUNO J3V 5B9										
				404 Gaboriau St-Bruno J3V 5B7										
				Fixat #3011- jm 6/12/85										

CODE	COMPTE	EMPLACEMENT - NOM, PROFESSION, RÉSIDENCE						CATEGORIE BÂTIMENT	SCOLAIRE			VALEUR EN DOLLARS			REMARQUES	
		DIV. CAD.	CADASTRE	SUBDIVISION	FRONT	PROFONDEUR	SUPERFICIE		TERR. P. I. C.	TERRAIN	BÂTISSE	TOTAL	MUNICIPAL			
4202	73309200	MME LISE HAROT						3F								
4203		M DANIEL CHASOT						1F								
4603		904 GABOURY ST BRUNO J3V 587														
4204		MME LYNE CHASOT						2F								
7301		BL TAYLOR														
1001	73309300	2320-10 DE SALABERRY														
2002	V.L.	20 327	90-1-1		6747	11798	8,69600									
2002					7995	11864										
3001																
4203		MR R JOSEPH SCHEIDELER, ENGINEER						1A								
4603		3587 AV PARINEAU H2K 4J7														
		3530 de Salaberry H2M 1K7														
		3045 Lave Rd.														
		Dollard-des-Ormeaux H9G 2V6														
		F1222 (24-11-56) V3 5841														
1001	73309400	2348-30 DE SALABERRY														
2002	V.L.	20 327	90-1-2		6100	11798	7,19700									
2002																
3001																
4201	A-183676	GELLAD TRADING & INVESTMENT INC						CF								
4601	19-12-86	2346 DE SALABERRY H2S 1K9														
		12455 Joliette H4K 1W1														
		F1222 5011-7m G11126														
1001	73309500	2360-50 DE SALABERRY														
2002	V.L.	20 327	90-1-3		6828	11822	7,61100									
2002					6075	11798										
3001																
4201	A-168116	MR HENRIK TOROSIAN						1A								
4601	17-10-86	225 de l'Emutage Laval H7W 4X8														
4202		2320 SIGOUIN H4 MTL H4R 1L7														
4203		MISS ROUBINA TOROSIAN						3A								
		MR SERIK TOROSIAN						1A								
		F1222 4870(1-11-85)ec														
1001	73309600	2490-84 DE SALABERRY														
2002		20 328	348		8708	5525	5,04800									
2002					8690	6093										
2004		20 328	349		8690	5525	4,80100									
2999							9,84900									
3001																
4204		BANQUE D'ÉPARGNE DE LA CITE ET DU DISTRICT DE MTL						CF								
4604		262 ST JACQUES H2Y 1N2														
7301		JAMES MORRICE														

73307500

IFI2

4201 M. Georges Robillard
4601 2295 Ave. Abitibi, Laval H7K 2C8

IFI2

4202 M. Fern Desjardins
4602 65 Pelgande, Laval H7K 1L4

ANNULÉ

CERT.	EFF.	366
7/2/86	05/11/85	

73309500

4201 Myth Property Inc.
4601 855 Université * 1008 H3B 3W9

ANNULÉ

CERT.	EFF.	393
5/8/86	2/6/86	pm

73309500

IFI1

4201 M. Robert Dedeyan
4601 11674 Alfred Laliberte H3M 1Y34202 M. Boghos Kasnakian
4602 11620 Alfred Laliberte H3M 1Y34203 M. Jardine Basil - Desmond
4603 46 Pl. Ravel, D.D.O. H9G 3M14204 M. Bedros Vartakedian
4604 5567 Lyndale H4V 2L5

CERT.	EFF.	15
11/2/86	1/16/86	LIB.

73309400

IFI2

4201 m. Abdelhafiz Sakr 45096
4601 14 Imoganis D.O.O. H9B 1T8
24 Manukeh D.O.O. H9A 1H5

IFI2

4202 m. Mohamed Dib Sakr 42596
4602 1101 1101 1101 1101

IFI2

4203 m. Walid Sakr 42506

ANNULÉ

CERT.	EFF.	393
08/1/86	02/5/86	pm

73309200

IFI1

4201 Gaki Kano
4601 10310 D'Arville H3N 2K4

CERT.	EFF.	735
15/2/86	30/10/86	6/2

73309400

IFI1

4201 M. Ginappe Sama
4601 11831 de St-Réal H3M 2W9

IFI1

4202 M. Antoine Lajoie
4602 12030 Louis Jahn H4K 2N2

CERT.	EFF.	29
7/2/86	7/16/86	4

CODE	COMPTE	EMPLACEMENT - NOM, PROFESSION, RÉSIDENCE					CATEGORIE BÂTIMENT	SCOLAIRE		VALEUR EN DOLLARS			MUNICIPAL *	REMARQUES	
		DIV CAD	CADASTRE	SUBDIVISION	FRONT	PROFONDEUR		SUPERFICIE	TERR. P.C.	TERRAIN	BÂTISSE	TOTAL			
1501	73309700	2510 DE SALABERRY													
2002	A. 176019														
2602	09.09.86	20 328	347-2		18021	10653					10,32700				
					10000	10000									
3501							46	2 2B1	94000	81600	175600	T C 1			
4211		TRIZEC ÉQUITIES LIMITED					CA								
4611		5 PL VILLE MARIE													
		VERSO													
5701		ATT PETRO CANADA PRODUCTS INC													
5752		240 DURNWILL, DONNILLS, ONTARIO M3B 3B2													
1051	73309800	2530-2886 DE SALABERRY													
2502	A. 176019														
2602	09.09.86	11 5	P4		12987	42890					55,89200				
					13248	42860									
2604		11 6	P184		14775	42860					63,21700				
2604					14652	42880									
2006		20 330	P137		27160	82033					224,81700				
2606					28318	80218									
2608		11 4	P5		10500	42830					42,65700				
2608					10217	42840									
2610		11 2	P119		15764	82910					127,07000				
2010					15312	82033									
2012		20 328	347-P1		4289	80210					101,70000				
2012					14075	IRR									
2999											615,35300				
3501							40	2 2B1	2769000	7551300	10320300	T C 1			
4211		TRIZEC ÉQUITIES LIMITED					CA								
5701		ATT JOHN D CRESSWELL													
5702		SUITE 140 YORKDALE SHOPPING CENTRE TORONTO ONTARIO M6A 2T9													
		VERSO													
7501		AUTOROUTE DES LAURENTIDES													
7502		TRAVERSEZ													
7503		AUTOROUTE DES LAURENTIDES													
1001	73309900	2733 DE SALABERRY													
2002															
2002		11 2	105-1		5500	12470					6,67200				
2002					5200										
2004		11 6	273		000	12500					5,42100				
2004					IRR	11580									
2006		11 6	274		819	2000					16500				
2006					834										
2008		11 P2			16210	2000					3,23300				
2008					16200										
2999											15,49100				
3501							40	2 2B1	107800	86100	193100	T C 1			
		MICROFICHE 124 L-16													

73309700

CFN1

4201 151181 Canada Inc.
4601 507 Ville Marie #700 H3B 2G2

EXPT.	407
DATE	12/11/80

73309800

CFN1

4201 151181 Canada Inc.
4601 507 Ville Marie #700 H3B 2G2

EXPT.	407
DATE	12/11/80

CODE	COMpte	EMPLACEMENT - NOM, PROFESSION, RESIDENCE						CATEGORIE BÂTIMENT	SCOLAIRE	VALEUR EN DOLLARS			MUNICIPAL	REMARQUES	
		DIV. CAD.	CADASTRE	SUBDIVISION	FRONT	PROFONDEUR	SUPERFICIE			TERR P.C.	TERRAIN	BÂTISSE			TOTAL
4201 4601	73309900	M P D DONUTS INC 2733 DE SALABERRY H3M 1L9						CA							
1001	73310100	2707 DE SALABERRY													
2002 2002		11 2	P105		11030	12470					13,74200				
2002					11010										
3001									46	2 2B1	121400	63200	184600	T C I	
4201 4601 5702 7001		FURST PERMANENT MANAGEMENT LTD 615 BL DORCHESTER O #630 H3B 1P7 240 Duncan Mill Rd, Don Mills, Ont. M3B 3B2 P. 222-4795/c 20-7-85 DE POUTRINCOURT						C							
1001	73310200	LOT ARR DE SALABERRY													
2002 2002 2004 2004 2999		20 330	133		21894	2004					4,37900				
					21898										
		20 328	131		28660	2004					5,73300				
					28666										
												10,11200			
3001									60	2B1	1			1 E26 NOMINALE	
4204 4604		MURRAY WAXMAN REALTY CORP 1/3 2310 STEVENS V ST LAURENT H9M 1G9						CA							
4207 4210		MANUEL LAZAR INC 1/3 R MARTIN STERLIN INC 1/3						CA CA							
6001		RUELLE													
1001	73310300	2655 DE SALABERRY													
2002		20 330	134		10000	12525					12,50000				
3001									46	2 2B1	111000	156800	267800	T C I	
4204 4604		TEXACO CANADA LTD MC COLL FRONTENAC OIL CO LTD 90 WYNFORD DRIVE DON MILLS ONTARIO M3C 1K5						C							
1001	73310400	2595 DE SALABERRY													
2002 2002 2004 2004 2999		20 328	132-1		13123	IRR					16,23900				
					13190	12525									
		20 330	135		11869	12525					14,85200				
					11894										
												31,09100			
3001									40	1 2B1	251000	289900	540900	T C I	

CODE	COMPTÉ	EMPLACEMENT - NOM, PROFESSION, RÉSIDENCE						CATEGORIE BÂTIMENT	SCOLAIRE		VALEUR EN DOLLARS			MUNICIPAL	REMARQUES	
		DIL CAD	CADASTRE	SUBDIVISION	FRONT	PROFONDEUR	SUPERFICIE		TERR	P: C	TERRAIN	BÂTISSE	TOTAL			
4211	73310400	MR RUBIN M STERLIN, ARCHITECT						IA								
4611		1425-1295 BL JULES POITRAS #2 V ST LAURENT H4N 1Y5 <i>121 F1222A534271 12/5/86</i>						IA								
4212		MR MANUEL LAZAR, ARCHITECT						IA								
4612		1295 BL JULES POITRAS V ST LAURENT H4N 1Y5						IA								
4213		MR MURRAY WAXMAN						IA								
4613		1295 BL JULES POITRAS V ST LAURENT H4N 1Y5														
1001	73310500	2415-2565 DE SALABERRY														
2002		20 328	132-2		15500	12525										
2002					15470	IRR										
2004		20 327	272		7545	12569										
2004					7032	12526										
2999											28,67300					
3001									40	1 2B1	232200	1081400	1313600	T C I		
4211		MR RUBIN M STERLIN, ARCHITECT						IA								
4611		1425-1295 BL JULES POITRAS #2 V ST LAURENT H4N 1Y5 <i>121 F1222A534271 12/5/86</i>						IA								
4212		MR MANUEL LAZAR, ARCHITECT						IA								
4612		1295 BL JULES POITRAS V ST LAURENT H4N 1Y5						IA								
4213		MR MURRAY WAXMAN						IA								
4613		1295 BL JULES POITRAS V ST LAURENT H4N 1Y5														
1001	73310600	2355 DE SALABERRY														
2002		20 327	270		11300	12569										
3001									46	2 2B1	124500	126700	251200	T C I		
4201		PETROLES ESSO CANADA						CA								
4601		2 PLACE VILLE MARIE H3B 7C9														
5701		<i>Petroles Esso Canada 0445 F1222A5336 28/1/86</i>														
5702		ATT RLV DE CIE PETROLIERS IMPERIALE LTEE														
		1981 MC GILL COLLEGE AV MONTREAL H3A 3B2														
7001		TAYLOR BL														
1001	73310700	2175 DE SALABERRY														
2002		20 326	457		IRR	15023										
2002					18474	16611										
3001									3A	2 2B1	232000	2593000	2825000	T R 5		
4201		OFFICE MUNICIPAL D HABITATION DE MONTREAL						9F								
4601		330 ST PAUL E H2Y 1H2														
5701		ATT OFFICE MUNICIPAL H DABITATION														
5702		DE MONTREAL CODE 510														
5703		152 NOTRE DAME EST 6E ETAGE														
5704		MONTREAL H2Y 3P6														
		MICROFICHE 124 N-16														

CODE	COMPTE	EMPLACEMENT - NOM, PROFESSION, RESIDENCE					SUPERFICIE	CATEGORIE BÂTIMENT	SCOLAIRE		VALEUR EN DOLLARS			MUNICIPAL	REMARQUES
		DIR. CAD	CADASTRE	SUBDIVISION	FRONT	PROFONDEUR			TERR. P. C.	TERRAIN	BÂTISSE	TOTAL			
1001	73310800	2119-2121 DE SALABERRY													
2002	V.L.	20 323	392		3600	9200									
2002						9173									
2004		20 323	393		3600	9173									
2004						9091									
2006		20 323	394		3600	9091									
2006						8964									
2008		20 323	P204		3940	2964									
2008					4068	2955									
2010		20 323	203		4068	6000									
2010					4370										
2999						13,53500									
3001								3B	1	2B1	119000	446300	565300	T S 1	
4201		M EDMONDG IZZI						1F							
4601		11430 LAFORET MTL H3M 2R4													
4202		MME THERESA STORNELLI-IZZI						2F							
7001		PASTEUR													
1001	73310900	2085-95 DE SALABERRY													
2002		20 323	400		10800	7676									
2002						7614									
3001								4B	2	2B1	75000	167000	242000	T C 1	
4204		LA CIE D ASSURANCE FUNERAIRE URGEL BOURGIE LTEE						CF							
4604		2630 NOTRE DAME O H3J 1N8													
1001	73311000	2033 DE SALABERRY													
2002	V.L.	20 323	401-2		5443	9200									
2002															
3001								3B	1	2B1	40500	240500	281000	T S 1	
4201		M SAMIR WAKFIE													
4601		1750 BEAUDET V ST LAURENT H4L 2K7													
1001	73311100	2011 DE SALABERRY													
2002	V.L.	20 323	401-1		5348	9200									
2002					5342										
3001								3A	1	2B1	49500	234500	284000	T R 1	
4201		M SAMIR WAKFIE													
4601		1750 BEAUDET V ST LAURENT H4L 2K7													
7001		FRIGON													
7002		BL L ACADIE													

CODE	COMPTÉ	EMPLACEMENT - NOM, PROFESSION, RÉSIDENCE					CATEGORIE BÂTIMENT	SCOLAIRE		VALEUR EN DOLLARS			MUNICIPAL	REMARQUES	
		DIV CAD	CADASTRE	SUBDIVISION	FRONT	PROFONDEUR		SUPERFICIE	TERR	TERRAIN	BÂTISSE	TOTAL			
1001	73311200	1895 DE SALABERRY													
2002		20	323	145-1	3240	2620					80800				
2002					3200	2420									
2004		20	323	131-2-2	1820	2670					47700				
2004					1800	2620									
2006		20	323	144-1	3200	6030					1,93000				
2008		20	323	130-3-3	1800	6030					1,08500				
2999											4,30000				
3001							4A	1	2B1	31000	83100	114100	T S 1		
4211		M PAUL GUINDON, VETERINAIRE					1F								
4611		1895 DE SALABERRY H3M 1K5 11789 Poulvane H3L 3L6 F11111-8034-jm lottatés													
7000		1855 DE SALABERRY VOIR 12004-06 VALMONT													
1001	73311250	1855 DE SALABERRY													
2002	A165872	20	323	131-2-1	2000	2670					53900				
2002	08-05-86					2721									
2004	A177919	20	323	130-3-1	2000	1800					36000				
2999	6-10-86										89900				
3001							4B	1	2B1	6500	10000	16500	T C 1		
4201		M GERARD ST GERMAIN					1F								
4601		11985 VALMONT H3M 2V3													
7002		VALMONT													
1001	73311300	1695 DE SALABERRY													
2002		20	323	P116	5801	2794					1,59400				
2002					5800	2788									
2004		20	323	P115	5800	6000					3,48000				
2999											5,07400				
3001							4A	1	2B1	36500	72500	109000	T S 1		
4204		M PAUL MONASTESSE, ELECTRICIEN					1F								
4604		1695 DE SALABERRY H3M 1K3													
1001	73311400	1685 DE SALABERRY													
2002	A173992	20	323	P116	5001	2705					1,31200				
2002	23786				5000	2744									
2004		20	323	P115	5000	6000					3,00000				
2999											4,31200				
3001							4E	1	2B1	31000	148000	179000	T C 1		

73311300

8FI1

4201. Mme Antoinette Loupin
4601. 1695 av. Salaberry H3M 1K3

CERT.	EFF.
20/11/85	03/11/85
	357

73311250

3FI2

4201. Mme Nicole Villeneuve
4601. 4153 Bessit, Laval H7T 1X7

ANNULÉ

CERT.	EFF.	387
7/1/86	8/1/86	75

73311250

1FI1

4201. M. Marcil Fauriol
4601. 6765 19e ave. H1K 2L9

CERT.	EFF.
13/10/85	16/10/85
	12
	L.A.

ANNULÉ

CODE	COMPTÉ	EMPLACEMENT - NOM - PROFESSION - RÉSIDENCE						CATEGORIE BÂTIMENT	SCOLAIRE			VALEUR EN DOLLARS			MUNICIPAL	REMARQUES		
		DIV. CAD.	CADASTRE	SUBDIVISION	FRONT	PROFONDEUR	SUPERFICIE		TERR.	P.C.	TERRAIN	BÂTISSE	TOTAL					
4202 4602	73311400	M	ANDRE GOUGEON, COMPTABLE 12188 JOSEPH CASAVANT	H3M 2C6														
1001	73311550		1635-25 DE SALABERRY															
2002			20 311	20	7650	10000	7,65000											
3001								48	1	2B1	55000	121200	176200	T	C	1		
4211 4611	M	GERALD FARMER, COIFFEUR 1625 DE SALABERRY	H3M 1K3															
7001 7002			DES ENCLAVES AV DU BOIS DE BOULOGNE															
1001	73311700		1465 DE SALABERRY															
2002 2002			20 299	220	3740	6015 6010	2,24000											
3001								2C	1	2B1	16200	39200	55400	T	R	1		
4203 4603	M	GEORGE KOUZOUKAS 1465 DE SALABERRY	H3M 1J8															
6400			<i>Correspondance anglaise F.F. 10-3-86</i>															
1001	73311800		1455 DE SALABERRY															
2002 2002			20 299	219	3800	6020 6015	2,28700											
3001								2C	1	2B1	16500	38900	55400	T	R	1		
4201 4601	M	GEORGIOS GEORGE PANTSIS 31 13TH STREET EAST PRINCE ALBERT SAK	S6V 1C7															
4202 4602	MPS	MARIA MITSOPOULOS PANTSIS 31 13TH STREET EAST PRINCE ALBERT SAK	S6V 1C7															
7001 7002 7003 7004			ST REAL VOIES DU C P R DEBUT DE CHARNY JAMES MORRICE															
1001	73312000		2402-00 CHARNY															
2002 2002 2004 2004 2999			20 328	67	3615	IRR	3,06100											
					5125	7648												
			20 328	P68	060	200	100											
					000		3,06200											
3001								2B	1	2B1	19400	70000	89400	T	R	1		

CODE	COMPTE	EMPLACEMENT - NOM, PROFESSION, RESIDENCE						CATEGORIE BÂTIMENT	SCOLAIRE	VALEUR EN DOLLARS			MUNICIPAL	REMARQUES	
		DIV. CAD.	CADASTRE	SUBDIVISION	FRONT	PROFONDEUR	SUPERFICIE			TERR. P.C.	TERRAIN	BÂTISSE			TOTAL
4201 4601	73312000	MME GIUSEPPE NATUCCI (FLORA CASINI)						BF							
		2400 CHARNY H3M 1J3													
1001	73312100	2422-20 CHARNY						05							
2002 2002		20 328 P68		2048	12410	5,42300									
		10000 IRR													
3001								2B	1	2B1	23400	79100	102500	T R I	
4204 4604		M DOMENICO FILIPPONE, BRIQUETEUR						1F							
		2420 CHARNY H3M 1J3													
4205 4605		MME DOMENICO FILIPPONE (IRMA PIETRANTONIO)						2F							
		2420 CHARNY H3M 1J3													
1001	73312200	2450-52 CHARNY						05							
2002 2002	A-161855 17-3-86.	20 328 69		2048	IRR	5,28500									
		9000 12410													
3001								2B	1	2B1	23900	71300	95200	T R I	
4201 4601		MR NUBAR BADIGUIAN						1A							
		2450 CHARNY H3M 1J3													
4202 4602		MR ZAVEN BADIGUIAN						1A							
		8520 BELGOMFIELD AV #4 H3N 2J3													
1001	73312300	2470-72 CHARNY						05							
2002 2002		20 328 70		2691	8493	3,22400									
		4817 IRR													
3001								2B	1	2B1	20500	70600	91100	T R I	
4201 4601		MR ARA BASMADJIAN, JEWELLER						1A							
		2470 CHARNY H3M 1J3													
1001	73312400	2502-2500 CHARNY						05							
2002 2002		20 328 71		3750	8493	3,18500									
3001								2B	1	2B1	20200	71000	91200	T R I	
4201 4601		M JACQUES LAFLAMME						1F							
		2500 CHARNY H3M 1J5													
4202 4602		MME JACQUES LAFLAMME (GINETTE DAoust)						2F							
		2500 CHARNY H3M 1J5													
1001	73312500	2532-30 CHARNY						05							

VERSO

733/2200.

IAI

4201 Mrs Antonio Kaufas
4601 2450 Charney H3M 1S3

3A.I.1

4202 Miss Maria Chayovitsaia

IAI

4203 Mrs George Kaufas

CERT.	EFF.	3 20.
10/1/50	1/15/52	

CODE	COURTE	EMPLACEMENT - NOM, PROFESSION, RESIDENCE						CATEGORIE BÂTIMENT	SCOLAIRE		VALEUR EN DOLLARS			MUNICIPAL *	REMARQUES	
		OWN. CAD.	CADASTRE	SUBDIVISION	FRONT	PROFONDEUR	SUPERFICIE		TERR P. C.	TERRAIN	BÂTISSE	TOTAL				
2002	73312500	20 326	72		3750	8493	3,18500									
3001								2B	1	2B1	20200	71000	91200	T R 1		
4204		MR RODOLFO ZAMPINI, FOREMAN 2530 CHARNY H3M 1J3						1A								
4604																
1001	73312600	2562-60 CHARNY														
2002		20 326	73		3750	8493	3,18500									
3001								2B	1	2B1	20200	71000	91200	T R 1		
4204		M CAMILLO PLASTINO, DESSINATEUR 2562 CHARNY H3M 1J3						1A								
4604																
4207		MR ALEXANDER R DUGGAN, ACCOUNTANT 2560 CHARNY H3M 1J3						1A								
4607																
1001	73312700	2592-90 CHARNY														
2002		20 326	P74		3810	8500	3,19300									
2002					3573	8493										
2004		20 330	P110		000	3595	4300									
2004					237	3588										
2999							3,23600									
3001								2B	1	2B1	20600	70600	91200	T R 1		
4211		MR OTTO SNIKERIS, TAILOR 2590 CHARNY H3M 1J3						1A								
4611																
1001	73312800	2612-10 CHARNY														
2002		20 326	P74		324	4905	8000									
2002					000	4916										
2004		20 330	P110		3247	8314	3,56800									
2004					3792	8500										
2999							3,64800									
3001								2B	1	2B1	23100	66700	89800	T R 1		
4201		MR STEPHAN HOUSHIAN, ENGINEER 2610 CHARNY H3M 1J3-12245 du 20/11/84 H4K 154						1A								
4601																
4202		MRS STEPHAN HOUSHIAN (SILVIE KARLOZIAN) 2610 CHARNY H3M 1J3						2A								
4602																
1001	73312900	2622-20 CHARNY														
2002		20 330	111		3750	9842	3,51700									
2002						8314										
3001								2C	1	2B1	22200	77800	100000	T R 1		

73312700

IFI I

4201 M. Anastasia Georginas

4601 7805 Outremont St. H3M 2N1

IFI I

4202 Mrs. Georgia Papaxidakou

CERT.	EFF.	
04/1/85	07/1/85	357

CODE	COMPTÉ	EMPLACEMENT - NOM, PROFESSION, RÉSIDENCE						C	S	C	C	C	C	C	C	C	C	C	REMARQUES
		DIV. CAD.	CADASTRE	SUBDIVISION	FRONT	PROFONDEUR	SUPERFICIE												
4201 4601	73312900	Mlle MARIE ANNE MAILLOUX 2620 CHARNY H3M 1J3																	
1001 2002 2002	73313000	2642-40 CHARNY																	
		20 336 112			3750	10576						3,79900							
3001																			
4201 4601		M FELICE ZAMPINI, GERANT 2640 CHARNY H3M 1J3																	
1001 2002 2002	73313100	2652-50 CHARNY																	
		20 336 107			3750	11234						3,90500							
3001																			
4201 4601		MR HUNG LUCK NG, COOK 2650 CHARNY H3M 1J3																	
7001		DE POUTRINCOURT																	
1001 2002 3001	73313200	2710 CHARNY																	
		11 2 85			6000	8500						5,10000							
4201 4601		M JEAN LAZARIDIS 2710 CHARNY H3M 1J7																	
7001 7002 7003		PL CLEOPHAS SOUCY TRAVERSEZ PL CLEOPHAS SOUCY																	
1001 2002 3001	73313300	2705 CHARNY																	
		11 2 89			6000	8500						5,10000							
4201 4601 4202		M YVON SAVARIA 2705 CHARNY H3M 1J6 Mlle ADRIENNE DUTIL																	
7001		DE POUTRINCOURT																	

CODE	COMPTÉ	EMPLACEMENT - NOM, PROFESSION, RÉSIDENCE					CATEGORIE BÂTIMENT	SCOLAIRE		VALEUR EN DOLLARS			MUNICIPAL *	REMARQUES	
		DIV. CAD.	CADASTRE	SUBDIVISION	FRONT	PROFONDEUR		SUPERFICIE	TERR. P.	C.	TERRAIN	BÂTISSE			TOTAL
1001 1002	73313400	2667-85 CHARNY 12055 AV DE POUTRINCOURT													
2002 2002		20 330	91	4127	7915	2,96300									
3001				4000	6900										
4201 4601		MRS PHILIP KLEIN (ROSALIND KAUFMAN) 2687 CHARNY H3M 1J5					8A	1							
1001 2002 2002	73313500	2665-69 CHARNY													
2002 2002		20 330	92	3948	8885	3,21500									
2002 2002				3827	7915										
3001															
4201 4601		M RAMEZ SAOUMAA, SUPERVISEUR 2665 CHARNY H3M 1J5 INCL PAGE CHOMEDY H3M 3S4 F122 5878 DB-12-26 AT					1F	1							
1001 2002 2002 2004 2004 2599	73313600	2655-59 CHARNY													
2002 2002 2004		20 330	105-3	1321	000	3100									
2004 2599		20 330	93-1	1402	470										
				3948	7040	2,50000									
				IRR											
						2,53100									
3001															
4211 4611 6400		MRS KIMON XENOS (MARIA KARALIS) 2655 CHARNY H3M 1J5 <i>Correspondance anglaise # 29/1/1987</i>					5A	1							
1001 1002	73313700	2645 CHARNY 12052 JOSEPH CASAVANT													
2002 2002 2004 2004 2599		20 330	93-2	179	7071	11200									
				173	7040										
		20 330	104-1	3948	8085	3,03900									
				3827	7071										
						3,15100									
3001															
4201 4601		M GEORGES NADJARIAN 12052 JOSEPH CASAVANT H3M 2C4													
4202 4602		MME GEORGES NADJARIAN (MARIE MAZKANIAN) 12052 JOSEPH CASAVANT H3M 2C4													
7001		JOSEPH CASAVANT													

CODE	COMPTÉ	EMPLACEMENT - NOM, PROFESSION, RESIDENCE						CATEGORIE BÂTIMENT	SCOLAIRE		VALEUR EN DOLLARS			MUNICIPAL	REMARQUES	
		DIV. CAD.	CADASTRE	SUBDIVISION	FRONT	PROFONDEUR	SUPERFICIE		TERR.	P. C.	TERRAIN	BÂTISSE	TOTAL			
1001	73313800	2595-99 CHARNY						1053								
2002	A-167749	20	326	55	2772	7393						1,99500				
2002	2-6-00				2761	7008										
2004		20	330	96	1264	7008						84300				
2004					1239	6700										
2999												2,83800				
3001								2C	1	2B1	17900	79400	97300	T R I		
4211		MRS JACK RABKIN (EVELYN USDEN)						5A								
4611		2599 CHARNY H3M 1J4														
		VERSO														
1001	73313900	2565-69 CHARNY						1053								
2002		20	326	56	3836	7654						2,87900				
2002					3827	7393										
3001								2C	1	2B1	18300	79200	97500	T R I		
4201		MR EVANGELOS KABOUGERIS, FURRIER						1A								
4601		2565 CHARNY H3M 1J4														
4202		MRS EVANGELOS KABOUGERIS (ATHANASIA DIMITROPOULOU)						2A								
4602		2565 CHARNY H3M 1J4														
1001	73314000	2539-35 CHARNY						1053								
2002		20	328	103	3750	7515						2,77300				
2002						7274										
3001								2C	1	2B1	17600	93000	110600	T R I		
4211		M DONATO D AVIRRO, JOURNALIER						1F								
4611		2539 CHARNY H3M 1J4														
4212		MME DONATO D AVIRRO (ANGELINA PERROTTA)						2F								
4612		2539 CHARNY H3M 1J4														
1001	73314100	2509-05 CHARNY						1053								
2002		20	326	104	4106	7784						3,13600				
2002						7515										
3001								2C	1	2B1	19900	92200	112100	T R I		
4202		MR PANTAZIS SOILIS, MERCHANT						1A								
4602		2505 CHARNY H3M 1J4														
7001		JAMES MORRICE														
7002		DEBUT DE VIEL														
7003		VOIES DU C. P. R.														
1001	73314200	1368-90 VIEL						1049								

13313800

IAI2

4201 mrx Peter Strikas
4601 1410 Texe Normandie Laval HTW 374

IAI2

4202 mrx George Kilismamis
4602 4668 Notre Dame Laval HTW 178

CART	REF	313
2696	2696	om

CODE	COMPTE	EMPLACEMENT - NOM, PROFESSION, RÉSIDENCE						CATEGORIE D'IMMEUBLE	SCOLAIRE		VALEUR EN DOLLARS			MUNICIPAL	REMARQUES	
		DIV. CAD.	CADASTRE	SUBDIVISION	FRONT	PROFONDEUR	SUPERFICIE		TERR.	P. C.	TERRAIN	BÂTISSE	TOTAL			
2602 2662	73314200	20 291	20		8000 500	19800 21342	7,92000									
3001								2C	1	2B1	22700	32700	55400	T R 1		
4284 4604		M LUCIEN ROY, MANUTÈNTEUR 1390 VIEL H3M 1E6														
7001		LETELLIER														
1001 1002	73314275	1402 VIEL 12096 LETELLIER														
2602 2602		20 291	304		4375 3646	12500 IRR	4,92400									
3001								4A	1	2B1	20000	36500	56500	T S 1		
4201 4601		M DENIS SANS CARTIER <i>1462 VIEL H3M 1G1 F222 (14-1-86) S</i> 1675 CHAGNON #2 SHERBROOKE J1H 321 <i>5043</i>														
7001 7002		DE ST REAL 1500-20 VIEL VOIR 12094-96 DE ST REAL														
1001 1002	73314300	1544 VIEL 12095-97 AV DE BOIS DE BOULOGNE														
2002 2004 2999		20 301	P20		3760	5000	1,87500									
		20 301	P19		3760	5000	1,87500									
							3,75000									
3001								2C	1	2B1	14900	62500	77400	T R 1		
4205 4605		M J ALFRED PREVOST 1544 VIEL H3M 1G4														
7001		BOIS DE BOULOGNE														
1001	73314400	1552-58 VIEL														
2002		20 301	143		3900	10000	3,91000									
2002					3920											
2004		20 301	142		3700	10000	3,70000									
2006		20 306	2-1		9404	10000	9,73900									
2006					9638	10466										
2006		20 306	1-1		3301	10466	3,48100									
2008						10630										
2010		20 312	1-1		3301	10630	3,53500									
2010						10793										
2999							24,36500									
3001								4A	2	2B1	115000	379300	494300	T S 1		

CODE	COMPTÉ	EMPLACEMENT - NOM, PROFESSION, RÉSIDENCE						CATEGORIE BÂTIMENT	SCOLAIRE		VALEUR EN DOLLARS			MUNICIPAL	REMARQUES
		DIV. CAD.	CADASTRE	SUBDIVISION	FRONT	PROFONDEUR	SUPERFICIE		P.	C.	TERRAIN	BÂTISSE	TOTAL		
4204 4604	73314400	LA CAISSE POPULAIRE DE ST JOSEPH DE BORDEAUX 1558 VIEL H3M 165						CF							
1001	73314500	1650 VIEL													
2002		20 312	2		9430	27530									
2002					IRR										
2004		20 311	2		10690	8670									
2006		20 323	103		10800	6000									
2008		20 323	104		10600	6000									
2010		20 323	105		10800	6000									
2012		20 323	106		10800	6000									
2014		20 323	107		10800	6000									
2016		20 323	108		10800	6000									
2999						75,09600									
3001								1B	2B1	300000	860400	1160400	E31	204-8	
4204 4604		LA FABRIQUE DE LA PAROISSE DE ST JOSEPH DE BORDEAUX 1650 AV VIEL H3M 165						9F							
6001		EGLISE & PRESBYTERE													
7001		VALMONT													
7002		BL L ACADIE													
7003		PASTEUR													
1001	73314515	2254-58 VIEL													
2002	A 171526	20 326	461		3593	8478									
2002	08-07-86				3963	8471									
3001								2C	1 2B1	20300	126100	146400	T R I		
4202		M ARA BALTAZAR ^Q 2256 VIEL H3M 304						1F							
4602		2256 VIEL H3M 304													
4203		MME AYDA BALIKCIYAN-BALTAZAR ^Q 2256 VIEL H3M 304						2F							
4603		2256 VIEL H3M 304													
4204		M VAROUJAN-BALTAZAR 452						1F							
4604		2256 VIEL H3M 304													
1001	73314530	2264-68 VIEL													
2002	A-157460	20 326	460		3593	8471									
2002	16-1-86					3,04300									
3001								2C	1 2B1	19200	129700	148900	T R I		
4202		M RICHARD J AYOUP ^Q 2268 VIEL H3M 304						1F							
4602		2268 VIEL H3M 304													
1001	73314545	2274-78 VIEL													
		MICROFICHE 124 1-17													

39-5-86	4-7-86	396
---------	--------	-----

VERSO

CODE	COMPTE	EMPLACEMENT - NOM, PROFESSION, RÉSIDENCE					CATEGORIE BÂTIMENT	SCOLAIRE		VALEUR EN DOLLARS			MUNICIPAL	REMARQUES		
		DIV. CAD.	CADASTRE	SUBDIVISION	FRONT	PROFONDEUR		SUPERFICIE	TERR.	P.C.	TERRAIN	BÂTISSE			TOTAL	
2002	73314545	20	326	459	3593	8471	3,04300									
3101								2C	1	2B1	19200	129700	148900	T R I		
4201		M ROGER BLOUIN					1F	1								
4601		6636 CASSETTE H4K 1E2 2274 VIEL H3M 3C4 F1222 - 557192 17-7-76														
1001	73314560	2284-88 VIEL														
2002		20	326	458	5023	8471	4,25500									
3001								2C	1	2B1	27000	130000	157000	T R I		
4201		M JEAN PIERRE HOTTARD					1F	1								
4601		2286 VIEL H3M 3C4														
4202		MME LOUISE PAGE					3F	1								
4602		2286 VIEL H3M 3C4														
7002		TAYLOR BL														
1001	73314600	2340-44 VIEL														
2002		20	327	244	3750	10500	3,93800									
3001								2C	1	2B1	24200	86400	110600	T R I		
4211		M ROBERT BOURBONNAIS, COMMIS					1F	1								
4611		2340 VIEL H3M 1H3														
4212		MME ROBERT BOURBONNAIS (NICOLE MELANCON)					SF	1								
4612		2340 VIEL H3M 1H3														
1001	73314700	2354-50 VIEL														
2002		20	327	243	3700	10500	4,12100									
2002					4150											
3001								2C	1	2B1	25300	85800	111100	T R I		
4201		M GARBIS KAYZAK, BIJOUTIER					1F	1								
4601		2354 VIEL H3M 1H3														
4202		M AVEDIS KAYZAK					1F	1								
4602		12079 DE POUTRINCOURT H3M 2A7														
7101		JAMES MORRICE														
1001	73314800	2560-64 VIEL														
2002		20	328	P64	3841	7200	2,77600									
2002						7180										
3001								2C	1	2B1	17600	77800	95400	T R I		

CODE	COMPTÉ	EMPLACEMENT - NOM, PROFESSION, RÉSIDENCE					CATEGORIE D'IMMEUBLE	SCOLAIRE		VALEUR EN DOLLARS			MUNICIPAL	REMARQUES	
		QUÉ. CAS.	CADASTRE	SUBDIVISION	FRONT	PROFONDEUR		SUPERFICIE	TERR. P.	TERR. C.	TERRAIN	BÂTISSE			TOTAL
4211 4611	73314800	MR IOANNIS JOHN MASTROGIANNIS, CLEANER 2560 VIEL H3M 1H5					1A	1							
1001	73314900	2590-94 VIEL													
2002		20 330	103		2194	7050					1,22900				
2002					1310	7025									
2004		20 326	63		1821	7180					1,61100				
2004					2700	7050									
2006		20 326	P64		081	7180					5800				
2999											2,84000				
3001								2C	1	2B1	17900	79900	97800	T R 1	
4211 4611		MR THEOFANIS MINOS, OPERATOR 2594 VIEL H3M 1H5					1A	1							
7001 7002		2650-52 VIEL VOIR 12096 JOSEPH CASAVANT JOSEPH CASAVANT													
1001	73315000	2660-64 VIEL													
2002		20 330	85		3830	7200					2,72700				
2002					3827	7050									
3001								2C	1	2B1	17300	87300	104600	T R 1	
4212 4612		M DIMITRIOS TZIMPOULOS, FOURREUR 2200 AV DE MONTREUIL H3M 1X3					1F	1							
1001	73315100	2680-82 VIEL													
1002		12095 AV DE POUTRINCOURT													
2002		20 330	86		4000	7050					2,79000				
2002					4000	6900									
3001								2C	1	2B1	17700	76500	94200	T R 1	
4201 4601		MME ALICE ALBARIAN 12095 AV DE POUTRINCOURT H3M 2A7					3	1							
7001		AV DE POUTRINCOURT													
1001	73315200	2750 VIEL													
2002		11 2	107		6000	7600					4,07500				
2002					5160	7050									
3001								2A	1	2B1	21000	66000	87000	T R 1	

73315000

2111

4201 Mrs Penelope Paschalis-Tzemopoulos
4601 2200 Av de Montreal H3M 1X3

7486/4296 375

CODE	COMPTÉ	EMPLACEMENT - NOM, PROFESSION, RÉSIDENCE						CATEGORIE BÂTIMENT	SCOLAIRE		VALEUR EN DOLLARS			MUNICIPAL *	REMARQUES	
		DIV. CAD.	CADASTRE	SUBDIVISION	FRONT	PROFONDEUR	SUPERFICIE		TERR. P. C.	TERRAIN	BÂTISSE	TOTAL				
4201 4601	73315200	MME NICOLAS MOUJABBER (LUCIE AWAKIN) 2750 VIEL H3M 1H7						2F	1							
VERSO																
1001	73315300	2830 VIEL							1061							
2002		11 2		108-1	5800	7050	3,95400									
2002					IRR	6958										
2004		11 2		97-1	1037	717	2700									
2004					754	000										
2999							3,98100									
3001								2A	1	2B1	20600	71100	91700	T R I		
4204 4604		M JACQUES ROY, INGENIEUR 2030 VIEL H3M 1H7						1F	1							
1001	73315400	2910 VIEL							1061							
2002		11 2		109	3900	8550	4,08000									
2002					IRR	9460										
2004		11 2		97-2	4469	IRR	85900									
2004						3954										
2006		11 2		108-2	1717	2263	13500									
2006					000	1572										
2008		11 2		156	1100	9460	56300									
2008					100	9386										
2999							5,63700									
3001								2A	1	2B1	28900	71500	100400	T R I		
4211 4611		M ROBERT DULUDE, AVOCAT 2910 VIEL H3M 1H7						1F	C1							
1001	73315500	2990 VIEL							1061							
2002		11 6		157	5000	9386	4,69700									
2002						9402										
3001								2A	1	2B1	24200	62500	86700	T R I		
4201 4601		MME GISELE LUSSIER 2990 VIEL H3M 1H7						3F	1							
1001	73315600	3070 VIEL							1061							
2002		11 6		158	5000	9402	4,70500									
2002						9418										
3001								2A	1	2B1	24200	72800	97000	T R I		

73315200

IFZI

4201 M. Jean David Bheji
4601 2750 Viel H3M 147

CENT.	EFF.	38.
76/5/80	12/3/80	

CODE	COMPTÉ	EMPLACEMENT - NOM, PROFESSION, RÉSIDENCE					CATEGORIE BÂTIMENT	SCOLAIRE		VALEUR EN DOLLARS			MUNICIPAL	REMARQUES	
		DIV. CAD.	CADASTRE	SUBDIVISION	FRONT	PROFONDEUR		SUPERFICIE	TERR.	P. C.	TERRAIN	BÂTISSE			TOTAL
4204 4604	73315605	M BERNARD GARCEAU, EMP HYDRO					1F								
		3070 VIEL H3M IH7													
1001	73315700	3150 VIEL					1061								
2002 2002		11 6 159		5000		9418 9434									
3001							2A	1	2B1	24200	59400	83600	T R 1		
4201 4601		MR NIKOLAOS PETROLEKAS-NICK LEKAS, RESTORER					1A								
		3150 VIEL H3M IH7													
1001	73315800	3200 VIEL					1061								
2002 2002		11 6 160		5000		9434 9450									
3001							2A	1	2B1	24300	77900	102200	T R 1		
4201 4601		MR NABIL ANTOUN, RADIOLOGIST					1A								
		3200 VIEL H3M IH7													
1001	73315900	3280 VIEL					1061								
2002 2002		11 6 161		5000		9450 9466									
3001							2A	1	2B1	24300	67000	91300	T R 1		
4211 4611		M NORMAN DELISLE, GERANT					1F								
		3280 VIEL H3M IH7													
1001	73316000	3360 VIEL					1061								
2002 2002 2004 2004 2999		11 6 162		1400 2500		9466 9530									
		11 10 165		3600 2500		9530 9482									
3001							2A	1	2B1	24400	66900	91300	T R 1		
4204 4604		M GUY QUIMET, C A					1F								
		3360 VIEL H3M IH7													
1001	73316100	3440 VIEL					1061								
2002 2002		11 10 186		5000		9482 9498									
		MICROFICHE 124 M-17													

CODE	COMPTE	EMPLACEMENT - NOM, PROFESSION, RÉSIDENCE						C	C	C	C	C	C	VALEUR EN DOLLARS			MUNICIPAL	REMARQUES	
		DIV. CAD.	CADASTRE	SUBDIVISION	FRONT	PROFONDEUR	SUPERFICIE							CATÉGORIE	SCOLAIRE	TERR.			TERRAIN
3001	73316100																		
4204 4604																			
1001	73316200																		
2002 2002																			
3001																			
4204 4604																			
1001	73316300																		
2002 2002																			
3001																			
4204 4602																			
1001	73316400																		
2002 2002																			
3001																			
4201 4601 4202																			
7001 7002 7003																			
1001	73316500																		
2002 2002																			
3001																			
4204 4604																			

73316500

IFEL

4201 M. Jean Marc Bobitaille
4601 3705 Viel H3M 1H8

'ANNULÉ'

CERT.	EFF.	348
11-10-85	12-8-85	

73316500

IFEL

4201 M. Claude Vexire
4601 3705 Viel H3M 1H8

3FE1

4201 Mlle Denise Lamare ke

CERT. EFF.

CERT.	EFF.	359
10-11-85	11-10-85	

CODE	COMPTE	EMPLACEMENT - NOM, PROFESSION, RESIDENCE						CATEGORIE BÂTIMENT	SCOLAIRE		VALEUR EN DOLLARS			MUNICIPAL *	REMARQUES
		DIV. CAD.	CADASTRE	SUBDIVISION	FRONT	PROFONDEUR	SUPERFICIE		TERR. P. C.	TERRAIN	BÂTISSE	TOTAL			
1001	73316600	3655 VIEL						1063							
2002		11 10	193		5000	8500	4,25000								
3001								2A	1 2B1	21900	55900	77800	T R I		
4211		M CLAUDE DESSUREAULT, COMMIS						1F	1						
4611		3655 VIEL H3M 1H8													
1001	73316700	3595 VIEL						1063							
2002		11 10	194		5000	8500	4,25000								
3001								2A	1 2B1	21900	57000	78900	T R I		
4204		MME ANDREA MANDOCCHIO (CATHERINA DE NOTARIS)						5F	1						
4604		3595 VIEL H3M 1H8													
1001	73316800	3525 VIEL						1063							
2002		11 10	195		5000	8500	4,25000								
3001								2A	1 2B1	21900	55400	77300	T R I		
4211		M JACQUES CÉSAR, MEDECIN						1F	1						
4611		3525 VIEL H3M 1H8													
1001	73316900	3445 VIEL						1063							
2002		11 10	196		5000	9600	4,25000								
3001								2A	1 2B1	21900	64100	86000	T R I		
4201		M GERARD GOSSELIN						1F	1						
4601		3445 VIEL H3M 1H8 3585 Avenue Bourassa E H3B 1V4 <i>front 40m - 5m 1/2</i>													
1001	73317000	3365 VIEL						1063							
2002		11 10	197		4000	8500	3,82500								
2002					5000										
2004		11 6	164		1000	8500	42500								
2004					500										
2999							4,25000								
3001								2A	1 2B1	21900	55400	77300	T R I		
4201		MME PEGI FRANGOULI-NICOLOPOULOS						2F	1						
4601		3365 VIEL H3M 1H8													
4202		M CHRISTOS NICOLOPOULOS						1F	1						

CODE	COMPTÉ	EMPLACEMENT - NCM, PROFESSION, RÉSIDENCE						CATEGORIE D'IMMEUBLE	SCOLAIRE		VALEUR EN DOLLARS			MUNICIPAL	REMARQUES	
		DIV. CAD.	CADASTRE	SUBDIVISION	FRONT	PROFONDEUR	SUPERFICIE		TERR.	P.C.	TERRAIN	BÂTISSE	TOTAL			
1001	73317100	3285 VIEL														
2002		11 6	165		5000	8500	4,25000									
3001								2A	1	2B1	21900	85800	107700	T R 1		
4201		M. PAUL ANDRE EGAN, AVOCAT						1F	1							
4601		3285 VIEL H3M I18														
4202		MME PAUL ANDRE EGAN (ISABELLE ROY)						2F	1							
4602		3285 VIEL H3M I18														
1001	73317200	3205 VIEL														
2002		11 6	166		5000	8500	4,25000									
2004		11 6	167-1		2500	8500	2,12500									
2999							6,37500									
3001								2A	1	2B1	32800	80500	113300	T R 1		
4201		M. VICTOR RAPOSO, ADMINISTRATEUR						1F	1							
4601		3205 VIEL H3M I18														
1001	73317300	3075 VIEL														
2002		11 6	168		5000	8500	4,25000									
2004		11 6	167		2500	8500	2,12500									
2999							6,37500									
3001								2A	1	2B1	32800	82600	115400	T R 1		
4201		MR FRANK SAGH						1A	1							
4601		3075 VIEL H3M I18														
4202		MRS MARIA HUBER-SAGH						2A	1							
1001	73317400	3005 VIEL														
2002		11 6	169		5000	8500	4,25000									
3001								2A	1	2B1	21900	75700	97600	T R 1		
4204		M. ANDRE MEUNIER, MEDECIN						1F	1							
4604		3005 VIEL H3M I18														
1001	73317500	2915 VIEL														
2002		11 6	170		1500	8500	1,70000									
2002					2500											
2004		11 2	111		3500	8500	2,55000									
2004					2500											
2999							4,25000									
3001								2A	1	2B1	21900	61100	83000	T R 1		

CODE	COMPTE	EMPLACEMENT - NOM, PROFESSION, RÉSIDENCE						CATEGORIE BÂTIMENT	SCOLAIRE		VALEUR EN DOLLARS			MUNICIPAL *	REMARQUES
		DIV. CAD.	CADASTRE	SUBDIVISION	FRONT	PROFONDEUR	SUPERFICIE		TERR P. I. C.	TERRAIN	BÂTISSE	TOTAL			
4204 4604	73317500	MME SOLANGE GIROUX 2915 VIEL H3M IH8						3F							
5701 5702		ATT MME R MARRA 2915 VIEL H3M IH8													
1001	73317600	2835 VIEL						1004							
2002		11.2	112		5000	8500	4,25000								
3001								2A	1	2B1	21900	61100	83000	T R I	
4204 4604		MME ANDRE PAQUETTE (ANDRÉE MELOCHE) 2835 VIEL H3M IH8						5F							
7001 7002		AV DE POUTRINCOURT JOSEPH CASAVANT													
1001	73317700	2555 VIEL						1054							
1002		12103 JOSEPH CASAVANT													
2002		20 330	26		2177	8110	1,75200								
2002					2170	8022									
2004		20 328	31		1626	8022	1,30000								
2004					1630	7954									
2999							3,05200								
3001								2B	1	2B1	19400	73500	92900	T R I	
4201 4601		MME ALEXANDRA FARMIGA-GRATTON 2555 VIEL H3M IH9						2F							
1001	73317800	2505-07 VIEL						1051							
2002		20 328	30		3599	7954	2,85300								
2002					3609	7879									
3001								2B	1	2B1	18000	73400	91400	T R I	
4204 4604		MR STANLEY LACK, MECHANIC 2507 VIEL H3M IH4						1A							
1001	73317900	2457-55 VIEL						1051							
2002		20 328	29		3599	7879	2,79900								
2002					3960	7655									
3001								2B	1	2B1	17700	73700	91400	T R I	

CODE	COMPTE	EMPLACEMENT - NOM, PROFESSION, RESIDENCE							CATEGORIE BÂTIMENT	SCOLAIRE		VALEUR EN DOLLARS			MUNICIPAL	REMARQUES
		DIV. CAD.	CADASTRE	SUBDIVISION	FRONT	PROFONDEUR	SUPERFICIE			TERR. P.C.	TERRAIN	BÂTISSE	TOTAL	*		
4214 4614	73317900	MR PETER PAOR, TOOL MAKER														
		2455 VIEL H3M 1H4						IA								
1001 1002	73318000	2425 VIEL														
		12102 JAMES MORRICE														
2002 2002		20 328	28		3800	7655	2,87700									
						7491										
3001																
4211 4611		MME LUCIEN CHOINIERE (SIMONE COURNOYER)						BF								
		2425 VIEL H3M 1H4														
7001		JAMES MORRICE								2B	1 2B1	18300	72200	90500	T R I	
1001 1002	73318100	2367-85 VIEL														
		12105 JAMES MORRICE														
2002 2002		20 328	93		4800	8200	3,90000									
						8050										
3001																
4201 4601 4202		M NICHOLAOS KAPSPOPOULOS						I								
		12105 JAMES MORRICE			H3M 2H2											
		MME EVLALIA MAROUPA						BF								
1001 2002 2002	73318200	2377-75 VIEL														
		20 328	94		4800	8050	3,82800									
						7900										
3001																
4201 4601 4202 4602		MR JIRAIR SOUKIASIAN						IA								
		2377 VIEL H3M 1H2														
		MRS JIRAIR SOUKIASIAN (SIRVART BALIAN)						2A								
		2377 VIEL H3M 1H2														
1001 2002 2002 2004 2999	73318300	2357-55 VIEL														
		20 327	242-2		3970	8350	3,16600									
					3615											
		20 327	241-1		100	8350	8400									
							3,25000									
3001																
										2B	1 2B1	20600	75100	95700	T R I	

CODE	COMPTE	EMPLACEMENT - NOM PROFESSION RESIDENCE					CATEGORIE BÂTIMENT	SCOLAIRE		VALEUR EN DOLLARS			MUNICIPAL	REMARQUES	
		D'Y CAD	CADASTRE	SUBDIVISION	FRONT	PROFONDEUR		SUPERFICIE	TERR P. C.	TERRAIN	BÂTISSE	TOTAL			
4204 5701 5702	73318300	SUCCESSION SUCC DIEUDONNE LORRAIN ATT IRENE LORRAIN PAYETTE 2345 VIEL H3M IH2					DF6								
1001 2002 3001	73318400	2347-45 VIEL													
4211 4811		MME IRENE PAYETTE (IRENE LORRAIN) 2345 VIEL H3M IH2					SF								
7001		TAYLOR													
1001 2002 3001	73318500	2289-85 VIEL													
4204 4604		M MARCEL L ETOILE, MEDECIN 2289 VIEL H3M IH1					IF								
1001 2002 3001	73318600	2279-75 VIEL													
4201 4601		M VITTORIO MARIGLIANO, OPERATEUR 2275 VIEL H3M IH1					IF								
1001 2002 2002	73318700	2259-55 VIEL													
3001 4204 4604		M GASTON LECLAIR, IMPORTATEUR 2259 VIEL H3M IH1					IF								
1001 2002 2002 2004 2004	73318800	2237-33 VIEL													
		MICROFICHE 124 0-18													

CODE	COMPTE	EMPLACEMENT - NOM, PROFESSION, RÉSIDENCE						CATEGORIE BÂTIMENT	SCOLAIRE		VALEUR EN DOLLARS			MUNICIPAL *	REMARQUES	
		DIVISION CADASTRE	SURF. VISIB.	FRONT	PROFONDEUR	SURFACE	TERR. P.C.		TERRAIN	BÂTISSE	TOTAL					
2999	73318800					3,57700										
3001								2C	1	2B1	22700	78100	100800	T R I		
4204 4604		MME GUY HEBERT (ADRIENNE ARCHAMBAULT) 2233 VIEL H3M 1H1					SF	1								
7001 7002		PASTEUR LACADIE														
1001	73318900	1741-39 VIEL														
2002		20 323	52	6000	10800	6,48000										
3001								2D	1	2B1	24400	112400	136800	T R I		
4201 4601		MR YETVART ARTAR, TECHNICIAN 1741 VIEL H3M 1G9					1A	1								
4202 4602		MRS YETVART ARTAR (ZABEL BIRISIK) 1741 VIEL H3M 1G9					5A	1								
1001	73319000	1719-15 VIEL														
2002		20 323	404	5250	12000	6,30000										
3001								2D	1	2B1	22200	116200	138400	T R I		
4225 4625		M ROMEO LAVALLEE, ADMINISTRATEUR 1719 VIEL H3M 1G9					1F	1								
7001		VALMONT														
1001	73319050	1709-05 VIEL														
2002		20 323	405	5550	12000	6,66000										
3001								2D	1	2B1	23500	130400	153900	T R I		
4223 4623		M GIOVANNI MASELLI, GARCON DE TABLE 1709 VIEL H3M 1G9					1F	1								
4224 4624		MME GIOVANNI MASELLI (ONELDA CIMAGLIA) 1709 VIEL H3M 1G9					SF	1								
6460		CORRESPONDANCE ANGLAISE														
7001		VALMONT														
1001	73319100	1649-45 VIEL														
2002		20 323	16-1	4500	6000	2,70000										
2004		20 323	17-1	4500	1300	58500										
		MICROFICHE 124 E-10														

CODE	COMPTE	EMPLACEMENT - NOM PROFESSION, RÉSIDENCE						CATEGORIE BÂTIMENT	SCOLAIRE		VALEUR EN DOLLARS			MUNICIPAL *	REMARQUES	
		QU. CAD.	CADASTRE	SUBDIVISION	FRONT	PROFONDEUR	SUPERFICIE		TERR. P. C.	TERRAIN	BÂTISSE	TOTAL				
2999	73319100						3,26500									
3001								2C	1	2B1	13000	78500	91500	T R I		
4204		MME FRANCOISE DUMOULIN						3F	1							
4604		1647 VIEL H3M 167														
4207		MME ANNA KARIA PIGEON						3F	1							
4607		1647 VIEL H3M 167														
1001	73319200	1625 VIEL														
2002		20 312	5		5200	10500	5,53500									
2004		20 313	16		IRR	9925	12600									
2004					IRR											
2999							5,66100									
3001								2A	1	2B1	22200	72800	95000	T R I		
4204		MR YVES MC KAY, MEDECIN						1A	1							
4604		1625 VIEL H3M 167														
1001	73319300	1605 VIEL														
2002		20 312	4		5200	9925	4,65100									
2002					5586	7966										
2004		20 313	15		5586	993	1,03800									
2004					5200	3000										
2999							5,68900									
3001								2A	1	2B1	22600	89900	112500	T R I		
4204		M JEAN CLAUDE HAMEL, NOTAIRE						1F	1							
4604		1605 VIEL H3M 167														
7001		DES ENCLAVES.														
1001	73319400	1585-83 VIEL														
2002		20 P306			5000	10000	5,00000									
2004		20 P306			5000	1000	50000									
2999							5,50000									
3001								2B	1	2B1	20800	40800	61600	T R I		
4201		M MARC BOURGIE, ADMINISTRATEUR						1F	1							
4601		2630 NOTRE DAME O H3J 1N8														
1001	73319500	1577-75 VIEL														
2002		20 P306			5000	11000	5,50000									
2004		20 306	P13		3440	5000	1,78000									
2004					3370											

CODE	COMPTE	EMPLACEMENT - NOM, PROFESSION, RÉSIDENCE						CATEGORIE BÂTIMENT	SCOLAIRE		VALEUR EN DOLLARS			MUNICIPAL	REMARQUES
		DIV. CAD.	CADASTRE	SUBDIVISION	FRONT	PROFONDEUR	SUPERFICIE		TERR.	P. C.	TERRAIN	BÂTISSE	TOTAL		
2999	73319500						7,28000								
3001								2B	1	2B1	27100	61600	88700	T R 1	
4201		M KANAME KIIMURA						IF							
4601		1575 VIEL H3M 166													
1001	73319600	1567-65 VIEL													
2002		20 301 139		3700	10000	3,70000									
3001								4A	1	2B1	16500	57800	74300	T S 1	
4204		M ROMA HENAUET, CORDONNIER						IF							
4604		1567 VIEL H3M 166													
1001	73319700	1553-S1 VIEL													
1002		12104 AV DU BOIS DE BOULOGNE													
2002		20 301 140		3700	10000	3,70000									
3001								4B	1	2B1	20500	114500	135000	T C 1	
4204		M ANDRE HUOT, DENTISTE						IF							
4604		1553 VIEL H3M 166													
7001		BOIS DE BOULOGNE													
7002		DE ST REAL													
7003		1451 VIEL VOIR 12102 DE ST REAL													
1001	73319800	1435-37 VIEL						104)							
2002		20 291 P19		300	6000	19500									
2002				350											
2004		20 291 P18		5000	6020	3,00000									
2004					6000										
2999						3,19500									
3001								2B	1	2B1	12700	71500	84200	T R 1	
4201		M FREDERIC FRANCOZ						IF							
4601		1435 VIEL H3M 162													
4202		Mlle THERESE FAVETTO						3F							
7000		1405 VIEL VOIR 12102 LETELLIER													
7001		LETELLIER													
7001		1385 VIEL VOIR 1208-10 BL GOUIN O													
7002		VOIES DU C P R													
7004		DEBUT DE LOUIS DANTIN AV													
7005		AV DE POUTRINCOURT													
1001	73319900	2840 LOUIS DANTIN						106)							
		MICROFICHE 124 G-18													

CODE	COMPTÉ	EMPLACEMENT - NOM, PROFESSION, RESIDENCE					CATEGORIE BÂTIMENT	SCOLAIRE		VALEUR EN DOLLARS			MUNICIPAL	REMARQUES		
		DIV. CAD.	CADASTRE	SUBDIVISION	FRONT	PROFONDEUR		SUPERFICIE	TERR.	P. C.	TERRAIN	BÂTISSE			TOTAL	
2002	73319900	11 2	116		5000	8500	4,25000									
3001								2A	1	2B1	21900	59100	81000	T	R 1	
4201		M JOSEPH KLAPKA, GERANT					IF	1								
4601		2840 AV. LOUIS DANTIN H3M 1E6														
1001	73320000	2900 LOUIS DANTIN														
2002		11 2	117		2500	8500	2,55000									
2002					3500											
2004		11 6	171		2500	8500	1,70000									
2004					1500											
2999							4,25000									
3001								2A	1	2B1	21900	69300	91200	T	R 1	
4204		MR CHARLES WALLACE, MANAGER					IA	1								
4604		2900 LOUIS DANTIN H3M 1E6														
1001	73320100	2980 LOUIS DANTIN														
2002		11 6	172		5000	8500	4,25000									
3001								2A	1	2B1	21900	70900	92800	T	R 1	
4211		M JEAN SAVARD, GERANT					IF	1								
4611		2980 AV LOUIS DANTIN H3M 1E6														
1001	73320200	3060 LOUIS DANTIN														
2002		11 6	173		5000	8500	4,25000									
3001								2A	1	2B1	21900	66700	88600	T	R 1	
4204		M YVES SAUVE, MARCHAND					IF	1								
4604		3060 LOUIS DANTIN H3M 1E6														
1001	73320300	3140 LOUIS DANTIN														
2002		11 6	174		5000	8500	4,25000									
3001								2A	1	2B1	21900	65300	87200	T	R 1	
4211		M JEAN YVES BERNIER, CONTROLEUR					IF	1								
4611		3140 AV LOUIS DANTIN H3M 1E6														
1001	73320400	3220 AVE LOUIS DANTIN														

CODE	COMPTÉ	EMPLACEMENT - NOM, PROFESSION, RÉSIDENCE					CATEGORIE BÂTIMENT	SCOLAIRE		VALEUR EN DOLLARS			MUNICIPAL	REMARQUES		
		DIV. CAD.	CADASTRE	SUBDIVISION	FRONT	PROFONDEUR		SUPERFICIE	FERR.	P. C.	TERRAIN	BÂTISSE			TOTAL	
2002	73320400	11 6	175		5000	8500	4,25000									
3001	A-175370 35.8.86							2A	1	ZB1	21900	69900	91800	T R 1		
4204		M JOGUES BERTHIAUME, MEDECIN														
4604		3270 AV. LOUIS DANTIN H3M 1E6														
		VERSO														
1001	73320500	3300 LOUIS DANTIN														
2002		11 6	176		5000	8500	4,25000									
3001								2A	1	ZB1	21900	59100	81000	T R 1		
4204		M DOMINIC CORVILLANI, INGENIEUR														
4604		3300 LOUIS DANTIN H3M 1E6														
1001	73320600	3350 AV LOUIS DANTIN														
2002		11 10	198		5000	8500	3,82500									
2002					4000											
2004		11 6	177		000	8500	42500									
2999					1000		4,25000									
3001								2A	1	ZB1	21900	59100	81000	T R 1		
4204		M JEAN COLLIN, CHAUFFEUR														
4604		3350 AV LOUIS DANTIN H3M 1E6														
1001	73320700	3400 AV LOUIS DANTIN														
2002		11 10	199		5000	8500	4,25000									
3001								2A	1	ZB1	21900	72500	94400	T R 1		
4201		MME LOUISE BRAULT-PETRUCCI														
4601		3400 AV LOUIS DANTIN H3M 1E6														
1001	73320800	3500 AVE LOUIS DANTIN														
2002		11 10	200		5000	8500	4,25000									
3001								2A	1	ZB1	21900	58000	79900	T R 1		
4204		M JEAN LEVEILLE, STATISTICIEN														
4604		3500 AV LOUIS DANTIN H3M 1E6														
1001	73320900	3550 AVE LOUIS DANTIN														

13370400

3FI1

Mme Louise Finlay Hidy
4201 Miller 3220 Louis Dentu H3M 1E6

CERT. EPV 29
30/1/81 27/3/81 46

CERT. EPV 405
30/1/81 29/3/81 46

NO	DATE	DESCRIPTION	AMOUNT	REMARKS
1	30/1/81
2	27/3/81
3
4
5
6
7
8
9
10
11
12
13
14
15
16
17
18
19
20
21
22
23
24
25
26
27
28
29
30
31
32
33
34
35
36
37
38
39
40
41
42
43
44
45
46
47
48
49
50
51
52
53
54
55
56
57
58
59
60
61
62
63
64
65
66
67
68
69
70
71
72
73
74
75
76
77
78
79
80
81
82
83
84
85
86
87
88
89
90
91
92
93
94
95
96
97
98
99
100

A 2520

CODE	COMPTÉ	EMPLACEMENT - NOM, PROFESSION, RÉSIDENCE					CATEGORIE BÂTIMENT	SCOLAIRE		VALEUR EN DOLLARS			MUNICIPAL	REMARQUES	
		DIV. CAD.	CADASTRALE	SUBDIVISION	FRONT	PROFONDEUR		SUPERFICIE	TERR.	P. C.	TERRAIN	BÂTISSE			TOTAL
2002	73320900	11 10	201		5000	8500	4,25000								
3001								2A	1	2B1	21900	68400	90300	T R I	
4201								1F							
4601															
4202								3F							
1001	73321000														
2002		11 10	202		5000	8500	4,25000								
3001								2A	1	2B1	21900	68800	90700	T R I	
4204								1F							
4604															
1001	73321100														
2002		11 10	203		5000	8500	4,25000								
3001								2A	1	2B1	21900	73000	94900	T R I	
4204								1F							
4604															
1001	73321200														
2002		11 10	204		5500	8500	4,54800								
2002					3950	IRR									
3001								2A	1	2B1	23400	67900	91300	T R I	
4201								1A							
4601															
4202								2A							
4602															
7001															
7002															
7003															
1001	73321300														
2002		11 10	P199		5033	9323	4,51800								
2002					5000	8797									
3001								2A	1	2B1	23300	91100	114400	T R I	

CODE	COMPTÉ	EMPLACEMENT - NOM, PROFESSION, RÉSIDENCE						CATEGORIE BÂTIMENT	SCOLAIRE		VALEUR EN DOLLARS			MUNICIPAL *	REMARQUES
		LIV. CAD.	CADASTRE	SUBDIVISION	FRONT	PROFONDEUR	SUPERFICIE		TERR P.C.	TERRAIN	BÂTISSE	TOTAL			
4211 4611	73321300	M													
1001	73321400														
2002 2002															
3001															
4211 4611		M													
1001	73321500														
2002 2002															
3001															
4201 4601		M													
1001	73321600														
2002 2002															
3001															
4212 4612		M													
1001	73321700														
2002 2002															
3001															
4201 4601		M													
1001	73321800														
2002 2002															
3001															

CODE	COMPTE	EMPLACEMENT - NOM, PROFESSION, RESIDENCE					CATEGORIE BÂTIMENT	SCOLAIRE		VALEUR EN DOLLARS			MUNICIPAL *	REMARQUES	
		DIV. CAD.	CADASTRE	SUBDIVISION	FRONT	PROFONDEUR		SUPERFICIE	TERR. P. C.	TERRAIN	BÂTISSE	TOTAL			
4204 4604	73321800	M JEAN CLAUDE LEMAY, AGENT	VERSO 3925 LOUIS DANTIN H3M 1E7					IF	I						
7001 7002			PLACE ELIE AUCLAIR PLACE DE CHAZEL												
1001	73321900		2805 LOUIS DANTIN					060							
2002 2002			11 2	144	5032 5000	8869 8296	4,29100								
3001								2A	1 2B1	22100	62400	84500	T R 1		
4202 4602		MME GUY VADNAIS (MATHILDE PICARD)	2605 AV LOUIS DANTIN H3M 1E5					2F	I						
1001	73322000		2755 AV LOUIS DANTIN					060							
2002 2002			11 2	143	6039 6000	8296 7609	4,77100								
3001								2A	1 2B1	24500	66800	91300	T R 1		
4204 4604		M JEAN P RICKNER, DIRECTEUR	2755 AV LOUIS DANTIN H3M 1E5					IF	I						
7001 7003 7004			AV DE POUTRINCOURT DEBUT DE ELIE AUCLAIR PL AV LOUIS DANTIN												
1001	73322100		3400 PL ELIE AUCLAIR					060							
2002 2002			11 10	143	7258 7171	6104 6990	4,72300								
3001								2A	1 2B1	24200	92900	117100	T R 1		
4211 4611		M HUGUES BALIT, INDUSTRIEL	3400 PL ELIE AUCLAIR H3M 1E4 VERSO					IF	I						
1001	73322200		3500 PL ELIE AUCLAIR					060							
2002 2002			11 10	142	5800	6990 7703	4,26100								
3001								2A	1 2B1	21900	95400	107300	T R 1		
4211 4611		M CALOGERO ALACCHI, CONSTRUCTEUR	3500 PL ELIE AUCLAIR H3M 1E4					IF	I						

73321800

8FI1

4601 Mme Jacqueline Gauthier-Hémeq
4601 3405 Par. home Danton H3M 1E3

CERT.	EFF.	1	2
23/11/80	26/11/80	372	

73322100

8FI1

4201 Mme Michèle Rousseau-Balot
4601 3400 Pl. des Académiciens H3M 1E4

CERT.	EFF.	380
14/12/80	17/12/80	

CODE	COMPTÉ	EMPLACEMENT - NOM, PROFESSION, RESIDENCE					CATEGORIE BÂTIMENT	SCOLAIRE		VALEUR EN DOLLARS			MUNICIPAL *	REMARQUES						
		CIV. CAD.	CADASTRE	SUBDIVISION	FRONT	PROFONDEUR		SUPERFICIE	TERR. P. C.	TERR.	BÂTIMENT	TOTAL								
1001	73322300	3550 PL ELIE AUCLAIR					1061													
2002		11 10	141		5500	7703														
2002						8380														
3001							2A	1	2B1	22700	84600	107300	T R I							
4211		MR ALBERT MARDIKIAN					1A													
4611		3550 PL ELIE AUCLAIR H3M 1E4																		
1001	73322400	3600 PL ELIE AUCLAIR					1061													
2002		11 10	140		5000	8380														
2002						8995														
3001							2A	1	2B1	22300	82300	104600	T R I							
4201		MR ROGER LARIVIERE					1F													
4601		3600 PLACE ELIE AUCLAIR H3M 1E4																		
1001	73322500	3650 PL ELIE AUCLAIR					1061													
2002		11 10	207		7850	9918														
2002					7850	8995														
3001							2A	1	2B1	36200	88500	126700	T R I							
4202		MR GAETAN DAoust, COMPTABLE					1F													
4602		3650 PL ELIE AUCLAIR H3M 1E4																		
1001	73322600	3750 PL ELIE AUCLAIR					1061													
2002		11 10	208		11084	9918														
2002					IRR	6270														
3001							2A	1	2B1	34400	98500	132900	T R I							
4201		MR FARID CHEFTECHI					1A													
4601		3750 PL ELIE AUCLAIR H3M 1F4																		
7001		AV COLBERT																		
7002		TRAVERSEZ																		
7003		AV COLBERT																		
1001	73322705	LOT PLACE ELIE AUCLAIR					1061													
2002		11 10	223		4395	8563														
2002					4454	8500														
3001							2A	2	2B1	17300		17300	T R I							
													<table border="1"> <tr> <td>CERT.</td> <td>EFF.</td> <td>413</td> </tr> <tr> <td>21/11/86</td> <td>27/1/86</td> <td>je</td> </tr> </table>		CERT.	EFF.	413	21/11/86	27/1/86	je
CERT.	EFF.	413																		
21/11/86	27/1/86	je																		
													Annulé et porté sur 73322708.							
MICROFICHE 124 M-18													PAGE 727							

ANNULÉ

CODE	COMPTE	EMPLACEMENT - NOM, PROFESSION, RÉSIDENCE					CATEGORIE BÂTIMENT	SCOLAIRE		VALEUR EN DOLLARS			MUNICIPAL	REMARQUES	
		DIV. CAD.	CADASTRE	SUBDIVISION	FRONT	PROFONDEUR		SUPERFICIE	TERP.	P. C.	TERRAIN	BÂTISSE			TOTAL
4201 4601 6620	73322705	110661 CANADA LTEE 2320 FLEURY E H2B IK9					CF								
ANNULÉ															
PROPRIÉTÉ SUJETTE À SURTAXE SUR TERRAIN VAGUE DESSERVI															
73322705 44 non page 728 A 218															
1001 2002 3001	73322710	LOT PLACE ELIE AUCLAIR					CF								
4201 4601 6620		110661 CANADA LTEE 2320 FLEURY E H2B IK9	11 10	224	3256	8500			7A	2 2B1	14300		14300	TVV	
ANNULÉ															
PROPRIÉTÉ SUJETTE À SURTAXE SUR TERRAIN VAGUE DESSERVI															
1001 2002 3001	73322715	LOT PLACE ELIE AUCLAIR					CF								
4201 4601 6620		110661 CANADA LTEE 2320 FLEURY E H2B IK9	11 10	225	3256	8500			7A	2 2B1	14300		14300	TVV	
ANNULÉ															
PROPRIÉTÉ SUJETTE À SURTAXE SUR TERRAIN VAGUE DESSERVI															
1001 2002 3001	73322720	LOT PLACE ELIE AUCLAIR					CF								
4201 4601 6620		110661 CANADA LTEE 2320 FLEURY E H2B IK9	11 10	226	3256	8500			7A	2 2B1	14300		14300	TVV	
ANNULÉ															
PROPRIÉTÉ SUJETTE À SURTAXE SUR TERRAIN VAGUE DESSERVI															
1001 2002 3001	73322725	LOT PLACE ELIE AUCLAIR					CF								
4201 4601 6620		110661 CANADA LTEE 2320 FLEURY E H2B IK9	11 10	227	3256	8500			7A	2 2B1	14300		14300	TVV	
ANNULÉ															
PROPRIÉTÉ SUJETTE À SURTAXE SUR TERRAIN VAGUE DESSERVI															
1001 2002 3001	73322730	LOT PLACE ELIE AUCLAIR					CF								
ANNULÉ															
PROPRIÉTÉ SUJETTE À SURTAXE SUR TERRAIN VAGUE DESSERVI															

CERT.	EFF.	413
21/11/86	24/11/86	ge

Annulé et porté
sur 73322712
et 16.

CERT.	EFF.	413
21/11/86	24/11/86	ge

Annulé et porté
sur 73322716 et
17.

CERT.	EFF.	413
21/11/86	24/11/86	ge

Annulé et porté
sur 73322718
et 22.

CERT.	EFF.	413
21/11/86	24/11/86	ge

Annulé et porté
sur 73322722
et 24.

CODE	COUVERTE	EMPLACEMENT - NOM PROFESSION, RÉSIDENCE					CATEGORIE BÂTIMENT	SCOLAIRE		VALEUR EN DOLLARS			MUNICIPAL	REMARQUES
		DIV. CAD.	CADASTRE	SUBDIVISION	FRONT	PROFONDEUR		SUPERFICIE	TERP. P. C.	TERRAIN	BÂTISSÉ	TOTAL		
1001	73322708	3745 C												
2002	A177109	Lot Pl. Elie-Auclair												
2002	25-9-86	11 10	237	34.04	85.63	3,340.00								
3001				44.50	85.00									
4201		110661 Canada Ltée					2A		19,300	101,000	110,300			
4601		2320 Fleury est H2B 1K9					7A	2B1	17300		17300			R T VV Provient de 73322705
6620		propriété sujette à surtaxe sur terrain vague desservi												
1001	73322712	3765												
2002	A175732	Lot Pl. Elie-Auclair												
2002	4-9-86	11 10	238	32.50	85.00	2,763.00								
3001														
4201		110661 Canada Ltée					7A	2B1	14300		14300			T VV R Provient de 73322705 et 10
4601		2320 Fleury est H2B 1K9					2A		14300	101000	115300			
6620		propriété sujette à surtaxe sur terrain vague desservi												
1001	73322716	3725												
2002	A179431	Lot Pl. Elie-Auclair												
2002	30-10-86	11 10	239	32.50	85.00	2,763.00								
3001														
4201		110661 Canada Ltée					2A	2B1	14300		14300			T VV R Provient de 73322710 et 15
4601		2320 Fleury Est H2B 1K9					7A							
6620		propriété sujette à surtaxe sur terrain vague desservi												
1001	73322718	3705												
2002	A180062	Lot Pl. Elie-Auclair												
2002	6-11-86	11 10	240	32.50	85.00	2,763.00								
3001														
4201		110661 Canada Ltée					2A	2B1	14300	101,000	115,300			R T VV Provient de 73322715 et 20
4601		2320 Fleury Est H2B 1K9					7A							
6620		propriété sujette à surtaxe sur terrain vague desservi												

73322708

4201 M. Hagop Boul Serian
 4601 3795 Pl. E. Lié Auclair

IFI1

4202 Mme. Anne Bessellivan
 4602 3795 Pl. E. Lié Auclair

2FI1

CERT.	SP.	29
18/2/87	14/1/87	1/2

73322712

4201 M. Vaslav Bystrian
 4601 3765 Pl. E. Lié Auclair

IFI1

CERT.	SP.	29
18/2/87	14/1/87	1/2

73322718

4201 M. James Kud Yuen Lee
 4601 3705 Pl. E. Lié Auclair

IFI1

4202 Mme Anne Yuen Yee
 4602 3705 Pl. E. Lié Auclair

2FI1

CERT.	SP.	26
18/2/87	14/1/87	1/2

73322714

4201 M. Kwen Chan Kenny Kwan
 4601 3735 Pl. E. Lié Auclair

IFI1

4202 Mme Mei Sin Wong
 4602 3735 Pl. E. Lié Auclair

2FI1

CERT.	SP.	29
18/2/87	14/1/87	1/2

ROLE D'ÉVALUATION DES IMMEUBLES POUR L'EXERCICE FINANCIER 1986

TABLEAU D'ÉVALUATION

COTE	COTE	EMPLACEMENT - NOM, PROFESSION, RÉSIDENCE					CATEGORIE D'IMMEUBLE	SCOLAIRE	VALEUR EN DOLLARS			REMARQUES	
		CADASTRE	SUBDIVISION	FRONT	PROFONDEUR	SURFACE			TERR P. C.	TERRAIN	BATISSE		TOTAL
1001	73322722 A190328	3675 0 Lot Pl. Elie-Auclair											
2002	11-11-86	11 10	241	32.50	85.00	2,763.00	2A 7A	2B1	14,300	101,000	115,300	14300	R T V V
3001													Provient de 73322720 et 25
4201		110661 Canada Ltée					CF	1					
4601		2320 Fleury Est H2B 1K9											
6620		propriété sujette à surtaxe sur terrain vague desservi											
1001	73322724 A190616	3615 0 Lot Pl. Elie-Auclair											
2002	13-11-86	11 10	242	32.50	85.00	2,763.00	2A 7A	2B1	14,300	101,000	115,300	14300	R T V V
3001													Provient de 73322725 et 30
4201		110661 Canada Ltée					CF	1					
4601		2320 Fleury est H2B 1K9											
6620		propriété sujette à surtaxe sur terrain vague desservi											
1001	73322726 A190063	3615 0 Lot Pl. Elie-Auclair											
2002	6-11-86	11 10	243	32.50	85.00	2,763.00	2A 7A	2B1	14,300	101,000	115,300	14300	R T V V
3001													Provient de 73322730 et 35
4201		110661 Canada Ltée					CF	1					
4601		2320 Fleury Est H2B 1K9											
6620		propriété sujette à surtaxe sur terrain vague desservi											
1001	73322728 A177223	3545 0 Lot Pl. Elie-Auclair											
2002	28-10-86	11 10	244	32.50	85.00	2,763.00	2A 7A	2B1	14,300	101,000	115,300	14300	R T V V
3001													Provient de 73322735 et 40
4201		110661 Canada Ltée					CF	1					
4601		2320 Fleury Est H2B 1K9											
6620		propriété sujette à surtaxe sur terrain vague desservi											

73322722

IFI

4201 M. Elvira Forcillo
4601 3675 Pl. Elie Auclair

2FI

4202 Mme Lucien Forcillo
4602 3675 Pl. Elie Auclair

CERT.	EP	26
12/2/67	11/1/68	1/2

73322724

IFI

4201 M. Antonio de Stefano
4601 3645 Pl. Elie Auclair

2FI

4202 Mme Maria Forcillo
4602 3645 Pl. Elie Auclair

CERT.	EP	26
18/2/67	13/1/68	1/2

73322726

IFI

4201 M. Michel Laliberte
4601 3615 Pl. Elie Auclair

2FI

4202 Mrs. Gladys Malky
4602 3615 Pl. Elie Auclair

CERT.	EP	26
12/2/67	11/1/68	1/2

73322728

IFI

4201 M. Brass Patry
4601 3585 Pl. Elie Beauregard

2FI

4202 Mme Therese Auclair
4602 3585 Pl. Elie Beauregard

CERT.	EP	26
12/2/67	11/1/68	1/2

DONS	COMPTES	EMPLACEMENT - NOM PROFESSION, RÉSIDENCE					CATEGORIE BÂTIMENT	SCOLAIRE		VALEUR EN DOLLARS			MUNICIPAL	REMARQUES	
		DIV. CAD.	CADASTRE	SUBDIVISION	FRONT	PROFONDEUR		SURFACIE	TERR. P. C.	TERRAIN	BÂTISSE	TOTAL			
1001	73322732 #176594 17-9-86	3555 0 Lot Pl. Elie-Auclair													
2002		11 10 245		32.50	85.00	2,763.00			14,300	101,000	115,300				
3001							2A 7A		2B1	14300		14300			
4201		110661 Canada Ltée					CF	1							
4601		2320 Fleury Est H2B 1K9													
6620		propriété sujette à surtaxe sur terrain vague desservi													
1001	73322734 #176097 10-9-86	3505 0 Lot Pl. Elie-Auclair													
2002		11 10 246		32.50	85.00	2,763.00			14,300	101,000	115,300				
3001							2A 7A		2B1	14300		14300			
4201		110661 Canada Ltée					CF	1							
4601		2320 Fleury Est H2B 1K9													
6620		propriété sujette à surtaxe sur terrain vague desservi													
1001	73322736	3455 0 Lot Pl. Elie-Auclair													
2002		11 10 247		32.50	85.00	2,763.00			14,300	101,000	115,300				
3001							2A 7A		2B1	14300		14300			
4201		110661 Canada Ltée					CF	1							
4601		2320 Fleury Est H2B 1K9													
6620		propriété sujette à surtaxe sur terrain vague desservi													
1001	73322738	3405 Lot Pl. Elie-Auclair													
2002		11 10 248 P233		32.50	85.00	2,763.00									
2004		11 10 P234		31.80	85.00	2,704.00									
2999						2,763.00									
3001							7A 2A		2B1	14300		14300			
4201		M. Varoujan Boudakian					IF	1							
4601		3405 Pl. Elie-Auclair H3M 1E4													
4202		Mme Agathe Armstrong					2F	1							
6620		propriété sujette à surtaxe sur terrain vague desservi													

CERT.	EFF.	
21/11/86	27/7/86	413
		20

CERT.	EFF.	
21/11/86	27/7/86	413
		20

CERT.	EFF.	
21/11/86	27/7/86	413
		20

CERT.	EFF.	
21/11/86	27/7/86	413
		20

CERT.	EFF.	
21/11/86	27/7/86	413
		20

CERT.	EFF.	
21/11/86	27/7/86	413
		20

CERT.	EFF.	
21/11/86	27/7/86	413
		20

CERT.	EFF.	
21/11/86	27/7/86	413
		20

CERT.	EFF.	
17/12/86	15/7/86	4
		2

73322732

IFI

4201 M. Jacques Godin
4601 3555 Pl. Elie Auclair

2FI

4202 Mme Thérèse Trottier
4602 3555 Pl. Elie Auclair

CERT.	REV.	DATE
17/1/87	17/1/87	17/1/87

73322734

IFI

4201 Mme Thérèse Trottier
4601 3505 Pl. Elie Auclair

ANNULÉ

CERT.	REV.	DATE
17/1/87	17/1/87	26/1/87

73322734

IFI

4201 Denise Trottier
4601 3505 Pl. Elie Auclair

correct.

CERT.	REV.	DATE
15/1/87	15/1/87	30/1/87

CODE	COMPTÉ	EMPLACEMENT - NOM, PROFESSION, RESIDENCE					CATEGORIE BÂTIMENT	SCOLAIRE		VALEUR EN DOLLARS			MUNICIPAL	REMARQUES	
		C.V. CAD.	CADASTRE	SUBDIVISION	FRONT	PROFONDEUR		SUPERFICIE	TERR P.C.	TERRAIN	BÂTISSE	TOTAL			
1001	73322742	② 3354 Lot Pl. Elie-Auclair													
2002		11	10	249	32.50	85.00					2,763.00				
3001							7A	2B1	14300		14300				
4201		110661 Canada Ltée					CF	2A		② 14300	101000	115300		T VV 73322760 et 65	
4601		2320 Fleury Est H2B 1K9												R	
6620		① propriété sujette à surtaxe sur terrain vague desservi													
1001	73322744	② 3305 Lot Pl. Elie-Auclair													
2002		11	10	250	27.84	85.00					2,932.00				
2002					32.69	IRR									
3001							2A		② 15200	103600	118200				
4201		110661 Canada Ltée					CF	7A	2B1	15200		15200		T VV 73322765 et 70	
4601		2320 Fleury Est H2B 1K9												R	
6620		① propriété sujette à surtaxe sur terrain vague desservi													

CERT.	EFF.	413
21/11/86	24/7/86	se

Provient de
T VV 73322760 et 65

CERT.	EFF.	4
② 17-12-86	15-7-86	13

CERT.	EFF.	413
21/11/86	24/7/86	se

Provient de
T VV 73322765 et 70

CERT.	EFF.	4
② 17-12-86	15-7-86	13

CODE	COMITÉ	EMPLACEMENT - NOM, PROFESSION, RÉSIDENCE					VALEUR EN DOLLARS	REMARQUES
		DE L'ARR.	CADASTRAL	SURFACEN	FRONT	PROFONDEUR		
2562	73322735	11 10	228	3256	8500	2,76900		
3101								
4201	110661 CANADA LTEE							
4601	2320 FLEURY E H2B 1K9							
6620								
							ANNULÉ	
							CF	
							7A 2 281 14300 14300 TVV	
							CERT. EFF. 413 21/1/86 24/1/86 ge	
							Annulé et porté sur 7332 2724 et 26	
1001	73322735	LOT PLACE ELIE AUCLAIR						
2002		11 10	229	3256	8500	2,76900		
3001								
4201	110661 CANADA LTEE							
4601	2320 FLEURY E H2B 1K9							
6620								
							ANNULÉ	
							CF	
							7A 2 281 14300 14300 TVV	
							CERT. EFF. 413 21/1/86 24/1/86 ge	
							Annulé et porté sur 7332 2726 et 28	
1001	73322740	LOT PLACE ELIE AUCLAIR						
2002		11 10	230	3256	8500	2,76900		
3001								
4201	110661 CANADA LTEE							
4601	2320 FLEURY E H2B 1K9							
6620								
							ANNULÉ	
							CF	
							7A 2 281 14300 14300 TVV	
							CERT. EFF. 413 21/1/86 24/1/86 ge	
							Annulé et porté sur 7332 2728 et 32	
1001	73322745	LOT PLACE ELIE AUCLAIR						
2002		11 10	231	3256	8500	2,76900		
3001								
4201	110661 CANADA LTEE							
4601	2320 FLEURY E H2B 1K9							
6620								
							ANNULÉ	
							CF	
							7A 2 281 14300 14300 TVV	
							CERT. EFF. 413 21/1/86 24/1/86 ge	
							Annulé et porté sur 7332 2732 et 34	
1001	73322750	LOT PLACE ELIE AUCLAIR						
2002		11 10	232	3256	8500	2,76900		
3001								
4201	110661 CANADA LTEE							
4601	2320 FLEURY E H2B 1K9							
6620								
							ANNULÉ	
							CF	
							7A 2 281 14300 14300 TVV	
							CERT. EFF. 413 21/1/86 24/1/86 ge	
							Annulé et porté sur 7332 2734 et 36	

73322750.

1 F I 2

4201 M. Jacques Fournier
4401 333 Bleigny, V. St. Laurent H4N 1B1

3 F I 2

4202 melle Suzanne Cocteau

ANNULÉ

CERT.	EFF.	NO.
15/1/20	11/7/20	405

ANNULÉ

ANNULÉ

ANNULÉ

ANNULÉ

CODE	COMPTÉ	EMPLACEMENT - NOM PROFESSION RÉSIDENCE					CATEGORIE BÂTIMENT	SCOLAIRE		VALEUR EN DOLLARS			MUNICIPAL	REMARQUES			
		SECTEUR	CARRIÈRES	SUBDIVISION	FRONT	PROFONDEUR		SURFACE	TERR.	BÂTISSE	TERRAIN	BÂTISSE			TOTAL		
1001	73322755	LOT PLACE ELIE AUCLAIR					2063										
2002	A173144 11-7-86	11 10	P233		3136 3256	8500					2,708.00 2,768.00					CERT. EFF. 413 21/1/86 21/1/86 je fais partie sur 73322735.	
3001	A173067 11-7-86						7A	2	2B1	17000	14200	14300					CERT. EFF. 413 21/1/86 21/1/86 je Annulé et partie sur 73322736.
4201		110661 CANADA LTEE															
4601		2320 FLEURY E H2B 1K9															
6620		PROPRIETE SUJETTE A SURTAXE SUR TERRAIN VAGUE DESSERVI															
1001	73322760	LOT PLACE ELIE AUCLAIR					2063										
2002	A171576 08-07-86	11 10	P234		0.76 3256	8500					65.00 2,767.00					CERT. EFF. 413 21/1/86 21/1/86 je partie partie sur 73322738.	
3001	A173067 11-7-86						7A	2	2B1	300	14300	14300					CERT. EFF. 413 21/1/86 21/1/86 je Annulé et partie sur 73322742.
4201		110661 CANADA LTEE															
4601		2320 FLEURY E H2B 1K9															
6620		PROPRIETE SUJETTE A SURTAXE SUR TERRAIN VAGUE DESSERVI															
1001	73322765	LOT PLACE ELIE AUCLAIR					2063										
2002	A171576 02-07-86	11 10	235		3205	8500					2,726.00					CERT. EFF. 413 21/1/86 21/1/86 je Annulé et partie sur 73322742 et 74.	
3001	A173067 11-7-86						7A	2	2B1	14100		14100					
4201		110661 CANADA LTEE															
4601		2320 FLEURY E H2B 1K9															
6620		PROPRIETE SUJETTE A SURTAXE SUR TERRAIN VAGUE DESSERVI															
1001	73322770	LOT PLACE ELIE AUCLAIR					2063										
2002	A173594 11-7-86	11 10	236		2753 3238	8500					2,909.00					CERT. EFF. 413 21/1/86 21/1/86 je Annulé et partie sur 73322744	
3001							7A	2	2B1	15100		15100					
4201		110661 CANADA LTEE															
4601		2320 FLEURY E H2B 1K9															
6620		PROPRIETE SUJETTE A SURTAXE SUR TERRAIN VAGUE DESSERVI															
1001	73323400	3255 PLACE ELIE AUCLAIR					2063										
2002		11 10	P134		1990	3696					14700						
2002					000	2000											
2004		11 2	89-1		2000	7013					1,353.00						
2004						6516											
		MICROFICHE 125 B-01															

73322760

1F21

~~4201 M. Andrea Sponza
4601 3355 St. Pie Auclair H3H 1E3
P1022 (24-11-86) JS 5841~~

H3H 1E3

3F21

~~4202 Mlle Rosa Regina~~

ANNULÉ

CERT	EFF.	105
25/11/86	17/12/86	JL

73322770

1F21

~~4201 M. Christiane Kauriere~~

~~4601 3305 St. Pie Auclair H3H 1E3~~

~~P1022 (24-11-86) JS 5841~~

3F21

~~4202 Mlle Olga Meranda~~

ANNULÉ

CERT	EFF.	105
20/11/86	17/12/86	JL

CODE	COMPTE	EMPLACEMENT - NOM, PROFESSION, RESIDENCE					CATEGORIE BÂTIMENT	SCOLAIRE		VALEUR EN DOLLARS			MUNICIPAL	REMARQUES	
		NO. CAD.	CADASTRE	SUBDIVISION	FRONT	PROFONDEUR		SUPERFICIE	TERR.	BÂTISSE	TOTAL				
2006 2006 2008 2008 2999	73323400	11 6	95-3	2462	6516	6,64000									
				9501	IRR										
		11 6	96-3		1920	6300									
				700	1793										
						8,20300									
3001							2A	I	2B1	33800	87200	121000	T R I		
4201 4601		M PAUL FRANCOEUR, PILOTE 3255 PL ELIE AUCLAIR H3M 1E3					IF								
1001	73323500	3235 PL ELIE AUCLAIR													
2002 2002 2004 2004 2999		11 6	95-4	2038	IRR	81400									
				000	6545										
		11 6	96-4	3100	6545	3,63200									
				5416	8297										
						4,44600									
3001							2A	I	2B1	22900	80900	103800	T R I		
4204 4604		M JACQUES POTTEVIN, HUISSIER 3235 PL ELIE AUCLAIR H3M 1E3					IF								
1001	73323600	3215 PL ELIE AUCLAIR													
2002 2002 2004 2004 2999		11 6	96-5	1400	8297	1,16400									
					8469										
		11 6	97-3	3611	8469	3,06200									
					8492										
						4,22600									
3001							2A	I	2B1	21800	76700	98500	T R I		
4211 4611		M ROBERT LESAGE, MEDECIN 3215 PL ELIE AUCLAIR H3M 1E3					IF								
1001	73323700	3205 PL ELIE AUCLAIR													
2002 2002 2004 2004 2999		11 6	97-4	1389	8492	1,18000									
					8500										
		11 6	98-1	4650	8500	3,54300									
				3675											
						4,72300									
3001							2A	I	2B1	24300	87700	112000	T R I		
4204 4604		M LEO LAURIN, GARAGISTE 3205 PL ELIE AUCLAIR H3M 1E3					IF								
7001 7002 7003		AV LOUIS DANTIN DEBUT DE CHAZEL PL AV LOUIS DANTIN													

73323500

8FII

4201 *Mme Pica Saint-Jorge Postaux*
4601 3235 St. Elmuelin H3M 1E3

CERT	EFF	366
7/2/80	25/10/85	

14 1

8¹²³⁴⁵

8²³⁴⁵⁶

8³⁴⁵⁶⁷

(199)

14 1

8³⁴⁵⁶⁷

8⁴⁵⁶⁷⁸

8⁵⁶⁷⁸⁹

8⁶⁷⁸⁹⁰

(199)

AB820

11 1

8⁷⁸⁹⁰¹

8⁸⁹⁰¹²

8⁹⁰¹²³

8⁰¹²³⁴

(199)

11 1

8⁰¹²³⁴

8¹²³⁴⁵

8²³⁴⁵⁶

8³⁴⁵⁶⁷

CODE	COMPTÉ	EMPLACEMENT - NOM, PROFESSION, RÉSIDENCE					CATEGORIE BÂTIMENT	VALEUR EN DOLLARS			MUNICIPAL *	REMARQUES	
		DIV. CAD.	CADASTRE	SUBDIVISION	FRONT	PROFONDEUR		SUPERFICIE	TERR. P.C.	TERRAIN			BÂTISSE
1001	73323800	2990 PL DE CHAZEL					1063						
2002		11 6	P106		263	8087				57700			
2002					1100	8000							
2004		11 6	107		5000	8000				4,00000			
2999										4,57700			
3001							2A	1 2B1	23700	72800	96500	T R 1	
4201		MME CHRISTIANE THIBAUT					2F						
4601		2990 PL DE CHAZEL H3M 1C9											
1001	73323900	3000 PL DE CHAZEL					1063						
2002		11 6	108		5000	8000				4,00000			
3001							2A	1 2B1	20600	74200	94800	T R 1	
4201		M NAZEM MAHROUSE					1F						
4601		3000 PL DE CHAZEL H3M 1C9											
1001	73324000	3040 PL DE CHAZEL					1063						
2002		11 6	109		5000	8000				4,00000			
3001							2A	1 2B1	20600	80300	100900	T R 1	
4201		M FRANCESCO VIGNADUZZI, CONTREMAITRE					1F						
4601		3040 PL DE CHAZEL H3M 1C9											
1001	73324100	3060 PL DE CHAZEL					1063						
2002		11 6	110		5500	8000				4,40000			
3001							2A	1 2B1	22700	79400	102100	T R 1	
4201		MME JOACHIM GEISLER (PAULINE GARAND)					8F						
4601		3060 PL DE CHAZEL H3M 1C9											
1001	73324200	3200 PL DE CHAZEL					1063						
2002		11 6	78		5743	IRR				5,03700			
2004		11 6	79		5700	500				28500			
2999										5,32200			
3001							2A	1 2B1	27400	66300	93700	T R 1	
4204		MR CHRISTOPHER ZOHAR, MNFTR					1A						
4604		3200 PL DE CHAZEL H3M 1C9											

CODE	COMPTÉ	EMPLACEMENT - NOM, PROFESSION, RÉSIDENCE					CATEGORIE BÂTIMENT	VALEUR EN DOLLARS			MUNICIPAL	REMARQUES	
		EX. CAD.	CADASTRE	SUBDIVISION	FRONT	PROFONDEUR		SUPERFICIE	TERR. P. C.	TERRAIN			BÂTISSE
1001	73324300	3250 PL DE CHAZEL					061						
2002		11 6	80		5743	IRR				5,29300			
2004		11 6	81		IRR	500				29000			
2999										5,58300			
3001							2A	1 281	26800	66500	95300	T R I	
4211		JEAN CLAUDE AVON, RADIOLOGISTE					IF						
4611		3250 PL DE CHAZEL H3M 1C9											
1001	73324450	3280 PL DE CHAZEL					061						
2002		11 6	82		5812	IRR				5,03100			
2004		11 6	83		5995	500				30000			
2006		11 6	P89		2800	8809				1,76200			
2999										7,09300			
3001							2A	1 281	36500	114000	150500	T R I	
4201		ELIAS GEORGES ACKADUI					IF						
4601		3280 PL DE CHAZEL H3M 1C9											
7001		COLBERT											
7002		TRAVERSER											
7003		COLBERT											
1001	73324705	3300 LOT PLACE DE CHAZEL					061						
2002		11 10	209		3133	8553				3,07300			
2002					4098	8500							
3001							2A 7A	1 281	15900	101000	116900	T R	
4201		LUCIEN DROUIN 3300 Pl. de Chazal H3M 1C9					IF						
4801		6515 PIERRE GAULIN H1M 2V2											
6670		PROPRIÉTÉ SUJETTE A SURTAXE SUR TERRAIN VAGUE DESSERVI											
1001	73324710	3330 LOT PLACE DE CHAZEL					061						
2002		11 10	210		3281	8500				2,78900			
3001							2A 7A	2 281	14400	101000	115400	T R	
4201		110661-CANADA LTEE					CF						
4601		2320 FLEURY E. H2B 1K9											
6670		PROPRIÉTÉ SUJETTE A SURTAXE SUR TERRAIN VAGUE DESSERVI											
1001	73324715	3360 Pl. LOT PLACE DE CHAZEL					061						
		A/69541 19.6.86											

CERT.	EFF.	380
2/12/85	1/1/86	

CERT.	EFF.	380
2/12/85	1/1/86	

VERSO

1332.4110

IAII

H201 Mr. John Tommasimo

H601 3330 St. de Chazal H3H 109
F122447001-3A11

H202 Miss Maria Conrado

CERT.	EFF.	348
4-10-85	6-7-85	

CODE	COMPTÉ	EMPLACEMENT - NOM, PROFESSION, RÉSIDENCE					CATEGORIE BÂTIMENT	SCOLAIRE		VALEUR EN DOLLARS			MUNICIPAL	REMARQUES
		DIV. CAD.	CADASTRE	SUBDIVISION	FRONT	PROFONDEUR		SUPERFICIE	TERR. P. C.	TERRAIN	BÂTISSE	TOTAL		
2002	73324715	11 10	211	3281	8500	2,78900	2A							
3001							7A	2	2B1	14400	101000	115400	R	CERT. EFF. 298
4201	110661 CANADA LTEE													29886 1-6-86 V2
4601	2320 FLEURY E H2B 1K9													
6620		PROPRIÉTÉ SUJETTE À SURTAXE SUR TERRAIN VAGUE DESSERVI												
		3390 Pl.												
1001	73324720	LOT PLACE DE CHAZEL												
2002	A-169568	11 10	212	3281	8500	2,78900	2A							
3001	19-06-86						7A	2	2B1	14400	101000	115400	R	CERT. EFF. 298
4201	110661 CANADA LTEE													29886 1-6-86 V2
4601	2320 FLEURY E H2B 1K9													
6620		PROPRIÉTÉ SUJETTE À SURTAXE SUR TERRAIN VAGUE DESSERVI												
		3420												
1001	73324725	LOT PLACE DE CHAZEL												
2002	A-161404	11 10	213	3281	8500	2,78900	2A							
3001	7-3-86						7A	2	2B1	14400	103000	117400	R	CERT. EFF. 297
4201	110661 CANADA LTEE													8586 1-4-86
4601	2320 FLEURY E H2B 1K9													
6620		PROPRIÉTÉ SUJETTE À SURTAXE SUR TERRAIN VAGUE DESSERVI												
		3450												
1001	73324730	LOT PLACE DE CHAZEL												
2002	A-157988	11 10	214	3281	8500	2,78900	2A							
3001	17-1-86						7A	2	2B1	14400	101000	115400	R	CERT. EFF. 295
4201	110661 CANADA LTEE													29486 1-2-86
4601	2320 FLEURY E H2B 1K9													
6620		PROPRIÉTÉ SUJETTE À SURTAXE SUR TERRAIN VAGUE DESSERVI												
		3480												
1001	73324735	LOT PLACE DE CHAZEL												
2002		11 10	215	3281	8500	2,78900	2A							
3001							7A	2	2B1	14400	103000	117400	R	CERT. EFF. 295
4201	110661 CANADA LTEE													29486 1-1-86
4601	2320 FLEURY E H2B 1K9													
6620		PROPRIÉTÉ SUJETTE À SURTAXE SUR TERRAIN VAGUE DESSERVI												

73324735

1 F.I.I.

4201 M. Vince Arcari
 4601 3480 Pl. de Chazal, H3M 1G9
 2 F.I.I.

4202 Mme Patricia Ciccone

CERT.	EFF.	
13/12/85	11/10/85	362

73324730

3 F.I.I.

4201 Mele Elaine Shaheen
 4601 3450 Pl. de Chazal, H3M 1G9
 2 F.I.I.

CERT.	EFF.	
14/8/86	17/1/86	375

73324720

1 F.I.I.

73324715

1 A.F.I.

4201 Mr. Varujan Baltazar
 4601 3360 Pl. de Chazal H3M 1G9
 2 A.F.I.

4202 Mrs. Takipia Gul

CERT.	EFF.	
11/8/86	19/6/86	394

4201 M. Franco Caspagnini
 4601 3390 Pl. de Chazal H3M 1G9
 2 F.I.I.

4202 Mme Linda Passalunghi

CERT.	EFF.	
21/4/86	17/6/86	394

73324725

1 A.F.I.

4201 Mrs. Danny Murphy
 4601 3470 Pl. de Chazal H3M 1G9
 2 A.F.I.

4202 Mrs. Ernesta Pires

1222 #5362 0021-580

CERT.	EFF.	
16/5/86	7/3/86	383

CODE	COMPTÉ	EMPLACEMENT - NOM, PROFESSION, RÉSIDENCE					CATEGORIE BÂTIMENT	SCOLAIRE	VALEUR EN DOLLARS			MUNICIPAL	REMARQUES	
		NOY. CAD.	CADASTRE	SUBDIVISION	FRONT	PROFONDEUR			SUPERFICIE	TERR. P. C.	TERRAIN			BÂTISSE
1001	73324740	3510 OL. LOT PLACE DE CHAZEL					1061							
2002	A-169755 20-06-86	11 10	216		3281	8500	2,78900							
3001								2	2B1	14400	101000	115400	R	CERT. EFF. 398 29886 1-6-86 VB
4201		110661 CANADA LTEE 2320 FLEURY E H2B 1K9 VERSO					CF	1						
4601		PROPRIÉTÉ SUJETTE À SURTAXE SUR TERRAIN VAGUE DESSERVI												
1001	73324745	3540 OL. LOT PLACE DE CHAZEL					1061							
2002	A-169877 23-6-86	11 10	217		3281	8500	2,78900							
3001								2	2B1	14400	101000	115400	R	CERT. EFF. 398 29886 1-6-86 VB
4201		110661 CANADA LTEE 2320 FLEURY E H2B 1K9 VERSO					CF	1						
4601		PROPRIÉTÉ SUJETTE À SURTAXE SUR TERRAIN VAGUE DESSERVI												
1001	73324750	3520 OL. LOT PLACE DE CHAZEL					1061							
2002	A-169572 19-06-86	11 10	218		3281	8500	2,78900							
3001								2	2B1	14400	100700	121100	R	CERT. EFF. 398 29886 1-6-86 VB
4201		110661 CANADA LTEE 2320 FLEURY E H2B 1K9 VERSO					CF	1						
4601		PROPRIÉTÉ SUJETTE À SURTAXE SUR TERRAIN VAGUE DESSERVI												
1001	73324755	3600 OL. LOT PLACE DE CHAZEL					1061							
2002	A-170614 30-06-86	11 10	219		3281	8500	2,78900							
3001								2	2B1	14400	103400	117800	R	CERT. EFF. 398 29886 1-6-86 VB
4201		110661 CANADA LTEE 2320 FLEURY E H2B 1K9 VERSO					CF	1						
4601		PROPRIÉTÉ SUJETTE À SURTAXE SUR TERRAIN VAGUE DESSERVI												
1001	73324760	3630 LOT PLACE DE CHAZEL					1061							
2002	A-168779 11-06-86	11 10	220		3281	8500	2,78900							
3001								2	2B1	14400	101,000	115,400	R	CERT. EFF. 398 241285 1/7/85 VB

73324740

2 F I I

4201 Mme Evangelia Eva Roussakis
 4601 3510 Pl. de Chazal H3M 1C9
 1925 Julien ~~Expans~~ H3M 224
 1922-5291 N/19/9/190

CERT.	EFF.	394
21/6/11	20/6/11	Je

73324745

1 F I I

4201 M. Antonio Sacco
 4601 3540 Pl. de Chazal H3M 1C9
 2 F I I

4202 Mme Anna Maria Masotta

CERT.	EFF.	394
21/6/11	20/6/11	Je

73324750

1 F I I

4201 M. Lora Ricci
 4601 3570 Pl. de Chazal H3M 1C9
 2 F I I

4202 Mme Yolanda Forte

CERT.	EFF.	394
21/6/11	20/6/11	Je

73324755

1 F I I

4201 M. Stepan Keuliyax
 4601 3600 Place de Chazal H3M 1C9

3 F I I

4202 Mlle Marie Therese Koutchikian

CERT.	EFF.	396
21/6/11	20/6/11	Je

COEF	COMPTÉ	EMPLACEMENT - NOM, PROFESSION, RÉSIDENCE					CATEGORIE BÂTIMENT	SCOLAIRE		VALEUR EN DOLLARS			MUNICIPAL	REMARQUES
		NO. CAD.	CADASTRE	SUBDIVISION	FRONT	PROFONDEUR		SUPERFICIE	TERR	F. C.	TERRAIN	BÂTISSSE		
4201 4601 6629	73324760	110661 CANADA LTEE 2320 FLEURY E	H2B JK9	VERSO		CF	1							
		PROPRIÉTÉ SUJETTE À SURTAXE SUR TERRAIN VAGUE DESSERVI												
1001	73324765	3640 LOT PLACE DE CHAZEL												
2002	A-169845 23-06-86	11 10	221	3281	8500	2,78900	1069							
3001							2A							
4201 4601 6629		110661 CANADA LTEE 2320 FLEURY E	H2B JK9	VERSO		CF	1							
		PROPRIÉTÉ SUJETTE À SURTAXE SUR TERRAIN VAGUE DESSERVI												
1001	73324770	3100 LOT PLACE DE CHAZEL												
2002	A-167043 26-05-86	11 10	222	4288	8500	3,20100	1069							
2002				3245	8563		2A							
3001							2 2B1		14400	101000	115400			
4201 4601 6629		110661 CANADA LTEE 2320 FLEURY E	H2B JK9	VERSO		CF	1							
		PROPRIÉTÉ SUJETTE À SURTAXE SUR TERRAIN VAGUE DESSERVI												
1001	73325400	3603 PL DE CHAZEL												
2002		11 10	92	500	8564	42800	1069							
2004		11 10	93-2	4700	8060	4,15400	2A							
2004		11 10	94-1	5684	8000	26600	2 2B1		16600	101000	117600			
2006		11 10	94-1	5684	500	26600	2A							
2006				5745			1 2B1		25000	74200	99200			
2999						4,86800								
3001														
4204 4604		JACQUES MATTEAU, DENTISTE 3603 PL DE CHAZEL H3M IE2					CF	1						
1001	73325500	3555 PL DE CHAZEL												
2002		11 10	93-1	300	8000	24000	1069							
2004		11 10	94-2	300	500	1500	2A							
2006		11 10	95-2	4900	8000	3,92000	1 2B1		22700	60300	83000			
2008		11 10	96-1	4900	500	24500								
2999						4,42000								
3001														

CERT. EFF. 398
29-8-86 1-6-86 V3

CERT. EFF. 3880
26-8-86 1-6-86

13324960

IFI

4201 m. Alberto Ambrosame
4601 3630 Pl. de Chazel H3M 1C9

3FI

4202 m. Rosa Preziosi

CERT.	EFF.	393
5.6.86	16.06	am

13324970

IFI

4201 m. Andre Cote
4601 3700 Pl. de Chazel H3M 1C9

2FI

4202 m. Elema Sabatini

CERT.	EFF.	393
26.7.86	26.5.86	am

73324765

IFI

4201 m. Suzanne J.B. Cote
4601 3660 Pl. de Chazel H3M 1C9

2FI

4202 m. Marianne Cote

2FI

4203 m. Jacqueline Cote

CERT.	EFF.	393
21/1/87	21/6/86	22

CODE	COMPTE	EMPLACEMENT - NOM, PROFESSION, RESIDENCE						CATEGORIE BAISEMENT	SCOLAIRE		VALEUR EN DOLLARS			MUNICIPAL *	REMARQUES	
		DIR. CAD.	CADASTRE	SUBDIVISION	FRONT	PROFONDEUR	SUPERFICIE		TERR.	P. C.	TERRAIN	BATISSE	TOTAL			
4201 4601	73325500	MME MAURICE QUIMET (SIMONNE TOUCHETTE) 3555 PL DE CHAZEL H3M 1E2						2F	1							
1001	73325600	3403 PL DE CHAZEL														
2002		11 10	95-1		100	8000										
2004		11 10	96-2		100	500										
2006		11 10	97		5000	8000										
2008		11 10	98		5000	500										
2010		11 10	99-2		100	8000										
2012		11 10	100-1		100	500										
2999																
3001									2A	1 2B1	21300	69900	91200	T R I		
4204 4604		MME PHILIPPE LAMARCHE (CARMEN HUET) 3403 PL DE CHAZEL H3M 1E2						5F	3							
1001	73325700	3343 PL DE CHAZEL														
2002		11 10	99-1		4900	8000										
2004		11 10	100-2		4900	500										
2006		11 10	101-2		300	8000										
2008		11 10	102-1		300	500										
2999																
3001									2A	1 2B1	22700	54200	76900	T R I		
4204 4604		MME THOMAS JODOIN (LEONA GELINAS) 3343 PL DE CHAZEL H3M 1E2						5F	1							
1001	73325800	3333 PL DE CHAZEL														
2002		11 10	101-1		4700	8000										
2004		11 10	102-2		4700	500										
2006		11 10	103-2		500	8000										
2008		11 10	104-1		500	500										
2999																
3001									2A	1 2B1	22700	54200	76900	T R I		
4201 4601		M CLAUDE CHAGNON 3333 PL DE CHAZEL H3M 1E2						1F	1							
4202 4602		MME CLAUDE CHAGNON (LOUISE BELHUCHEUR) 3333 PL DE CHAZEL H3M 1E2						2F	1							
1001	73325900	3503 PL DE CHAZEL														
2002		11 10	103-1		6933	8000										
2004					6003											
2004		11 10	104-2		6003	500										
2004					5945											
		MICROFICHE 175 1-01														

CODE	COMPTÉ	EMPLACEMENT - NOM, PROFESSION, RÉSIDENCE					CATEGORIE D'IMMEUBLE	SCOLAIRE		VALEUR EN DOLLARS			MUNICIPAL	REMARQUES		
		DIV. CAD.	CADASTRE	SUBDIVISION	FRONT	PROFONDEUR		SUPERFICIE	TERR.	BÂTISSE	TERRAIN	BÂTISSE			TOTAL	
7999	73325900						5,47500									
3001								2A	1	2B1	28200	65500	93700	T R 1		
4211		M JOFFRE AROUILLET, MEDECIN														
4611		3303 PL. DE CHAZEL H3M 1E2														
7001		PL HELENE BOULLE														
1001	73326000	3293 PLACE DE CHAZEL														
2002		11 6	63	5000	8055	4,37300										
2002				5932	8000											
2004		11 6	64	5932	500	29800										
2006		11 6	65-1	1675	8000	1,34000										
2008		11 6	P66	1675	500	8400										
2999						6,09500										
3001								2A	1	2B1	31500	85200	116700	T R 1		
4201		Succession M ROGER BERTHIAUME, INGENIEUR														
4601		3293 PL. DE CHAZEL H3M 1E1														
5701		at: Mme Madeleine Fleury et al.														
5702		3293 Pl. de Chaz. H3M 1E1 1242 Rivoli HVS 2 LG 1/2 PT. #607505-10-60														
1001	73326100	3253 PL. DE CHAZEL														
2002		11 6	65-2	3325	8000	2,64000										
2004		11 6	P66	3325	500	16600										
2006		11 6	67-1	2475	8000	1,98000										
2008		11 6	P68	2475	500	12400										
2999						4,93000										
3001								2A	1	2B1	25300	60400	85700	T R 1		
4204		M FERNAND GAGNON, MNFTR														
4604		3253 PL. DE CHAZEL H3M 1E1														
1001	73326200	3203 PL. DE CHAZEL														
2002		11 6	67-2	2525	8000	2,02000										
2004		11 6	P68	2525	500	12600										
2006		11 6	69-1	2875	8000	2,30000										
2008		11 6	P70	2875	500	14900										
2999						4,59000										
3001								2A	1	2B1	23700	64600	88300	T R 1		
4204		M CONRAD BEAUCIÉ, MARCHAND														
4604		3203 PL. DE CHAZEL H3M 1E1														
1001	73326300	3153 PL. DE CHAZEL														

CERT.	EFF.	348
4-0-85	21-8-85	

73326000

IF12

4201 M. Jean St. Len

4601 525 de Pembury Laval H71

3293 Pl. de l'hoie H301 1EL

FIN 148,917/191/18

3FE2

4202 melle Giuseppina D. Lita

CERT.	EFF.	387
9/1/58	9/1/58	387

CODE	COMPTE	EMPLACEMENT - NOM, PROFESSION, RÉSIDENCE						CATEGORIE BÂTIMENT	SCOLAIRE		VALEUR EN DOLLARS			MUNICIPAL	REMARQUES	
		DIV. CAD.	CADASTRE	SUBDIVISION	FRONT	PROFONDEUR	SUPERFICIE		TERR. P. C.	TERRAIN	BÂTISSE	TOTAL				
2002	73326300	11 6	69-2		1625	8000	2,24500									
2002					3988	8341										
2004		11 6	71-2		2900	8341	3,42900									
2004					IRR	5907										
2006		11 2	59-2		000	4110	66700									
2006					3262	4918										
2008		11 6	P70		3988	503	20000									
2008					4012											
2010		11 6	72		3218	500	15600									
2010					3025											
2012		11 2	58		3262	500	15000									
2012					2741											
2999							6,84700									
3001								2A	1	2B1	29300	68000	97300	T R 1		
4202		MME DIANE BELLON						2F								
4602		3153 PL DE CHAZEL H3M 1E1														
1001	73326400	LOT ARR-PLACE DE CHAZEL						4063								
2002		11 2	61		2244	500	11400									
2002					2021											
2004		11 2	63		7954	500	38000									
2004					7264											
2006		11 2	60		2855	500	12800									
2006					2248											
2999							62200									
3001								6B		2B1	3100		3100	ED6 204-3		
4201		LA VILLE DE MONTRÉAL - SERVICE DE LA GESTION IMMOBILIERE						9F								
4601		507 PLACE D'ARMES #300 MONTRÉAL H2Y 2R8														
1001	73326500	3133 PL DE CHAZEL						4063								
2002		11 6	71-1		1600	5907	78400									
2002					2840	3339										
2004		11 2	59-1		2640	4978	1,23700									
2004					2278	6816										
2006		11 6	73-2		2700	3339	90300									
2006					5050	2054										
2008		11 2	P62-2		5050	6866	4,57500									
2008					IRR	IRR										
2010		11 6	P73-1		300	2054	4800									
2010					170	2000										
2012		11 2	P62-1		170	1646	1700									
2012					000	IRR										
2999							7,56400									
3001								2A	1	2B1	31000	68500	99500	T R 1		
4202		MME CLEMENT DEZIEL (VIOLAINE ASSELIN)						2F								
4602		3133 PL DE CHAZEL H3M 1E1														

CODE	COMPTÉ	EMPLACEMENT - NOM, PROFESSION, RESIDENCE						CATEGORIE BÂTIMENT	SCOLAIRE		VALEUR EN DOLLARS			MUNICIPAL	REMARQUES
		DIV. CAD.	CADASTRE	SUBDIVISION	FRONT	PROFONDEUR	SUPERFICIE		TERR. P. I. C.	TERRAIN	BÂTISSÉ	TOTAL			
1001	73326600	3105 PL DE CHAZEL						1061							
2002		11 6		P73-1	1400	2000									
2002					968	1969									
2004		11 2		P62-1	968	1RR									
2004					000	4030									
2006		11 2		P62-2	2210	4555									
2006					000	2344									
2008		11 6		74-2	4100	1969									
2008					4694	1952									
2010		11 2		64-2	4694	6374									
2010					6263	6048									
2012		11 2		P65	6463	500									
2012					6670										
2999						5,06500									
3001								2A	1	2B1	26100	84000	110100	T R I	
4204		MME JOSEPH JEAN VACCHINO (ALINE CHAMPOUX)						SF							
4604		3105 PL DE CHAZEL H3M IE1													
1001	73326700	3085 PL DE CHAZEL						1061							
2002		11 6		74-1	400	1952									
2002						1947									
2004		11 6		64-1	400	6048									
2004						6053									
2006		11 2		P65	400	500									
2008		11 6		75	5000	1947									
2008						1995									
2010		11 2		66	5000	6053									
2010						6105									
2012		11 2		67	5000	500									
2999						4,59000									
3001								2A	1	2B1	23700	76400	100100	T R I	
4201		M SANI KANG						SF							
4601		3085 PL DE CHAZEL H3M IE1													
1001	73326800	3065 PL DE CHAZEL						1061							
2002		11 6		112	5000	1890									
2002						1840									
2004		11 2		68	5000	6605									
2004						6656									
2999						4,25000									
3001								2A	1	2B1	21900	84200	106100	T R I	
4201		MME PIERRE BENOIT (CLAUDETTE MAILHOT)						SF							
4601		3065 PL DE CHAZEL H3M IE1													
1001	73326900	3045 PL DE CHAZEL						1061							
		MICROFICHE 125 L-01													

CODE	COMPTÉ	EMPLACEMENT - NOM, PROFESSION, RESIDENCE					CATEGORIE BÂTIMENT	SCOLAIRE		VALEUR EN DOLLARS			MUNICIPAL	REMARQUES		
		DIV. CAD.	CADASTRE	SUBDIVISION	FRONT	PROFONDEUR		SUPERFICIE	TERR. P.C.	TERRAIN	BÂTISSE	TOTAL				
2002 2002 2004 2004 2599	73326900	11 6	113		5000	1840 1790										
3001		11 2	69		5000	6658 6710					4,25000					
4201 4601		M MICHEL MOREAU, INGENIEUR 3045 PL DE CHAZEL H3M 1E1					IF									
1001	73327000	3005 PLACE DE CHAZEL														
2002 2002 2004 2004 2599		11 2	145		4349	9363 8869					3,88100					
3001		11 6	203		1700	9556 9363					1,64600					
4201 4601 4202		M INES TORRESAN 3005 PL. DE CHAZEL H3M 1E1					IF									
7001 7002 7003		LOUIS DANTIN DEBUT DE BOHLE BL TAYLOR					IF									
1001	73327100	2380 BOHLE														
2002 2002		20 328	353		4800	9275 9250					4,94600					
3001																
4204 4604		M OMER FOURNIER, OPERATEUR 2380 BOHLE H3M 1B9					IF									
1001	73327200	2390 BOHLE														
2002 2002		20 328	354		4800	9300 9275					4,95800					
3001																
4204 4604		M JEAN FOURNIER, OPERATEUR 2390 BOHLE H3M 1B9					IF									
7001		JAMES MORRICE														
1001	73327300	2440 BOHLE														

CODE	COMTE	EMPLACEMENT - NOM PROFESSION, RESIDENCE					SUPERFICIE	CATEGORIE BÂTIMENT	SCOLAIRE		VALEUR EN DOLLARS			MUNICIPAL	REMARQUES
		AV. CAD.	CADASTRE	SUBDIVISION	FRONT	PROFONDEUR			TERR. P.C.	TERRAIN	BÂTISSE	TOTAL			
1002	73327300	12244 JAMES MORRICE													
2002		20 328	5		3800	7582	2,88100								
3001								2B	1	2B1	18300	71500	89800	T R I	
4201		M ALFRED RICCIUTO, MAÇON						1F							
4201		2440 BOHLE H3M 1C2													
4202		MRE ALFRED RICCIUTO (BLANCHE GALASSO)						2F							
4602		7175 AV DE GASPE H2R 175													
1001	73327400	2480-84 BOHLE						4051							
2002		20 328	6		3720	7582	2,81700								
2002					3710										
3001								2C	1	2B1	17800	74700	92500	T R I	
4201		M REAL LAPOINTE, DESSINATEUR						1F							
4601		2480 BOHLE H3M 1C2													
1001	73327500	2500-04 BOHLE						4051							
2002		20 328	53		3720	7582	2,81300								
2002					3710	7591									
3001		VERSO													
4201		M JACQUES HEROUX, REPRESENTANT						1F							
4601		2500 BOHLE H3M 1C2													
1001	73327600	2550 BOHLE						4051							
1002		12245 JOSEPH CASAVANT													
2002		20 328	54		1681	7591	1,27400								
2002					1677	7505									
2004		20 330	4		2118	7505	1,61100								
2004					2123	7600									
2999							2,88500								
3001								2B	1	2B1	18300	72600	90900	T R I	
4202		MR EVANGELOS PLATANITIS						1A							
4602		2550 BOHLE H3M 1C2													
4203		MRS EVANGELOS PLATANITIS (STAVROULA TSAKONAI)						2A							
4603		2550 BOHLE H3M 1C2													
7001		JOSEPH CASAVANT													
1001	73327700	2610-12 BOHLE						4051							
		MICROFICHE 125 N-01													

73327500

3F21

H201 Mlle Lise Latte
4001 2500. Poble 13m. 102

GERT.	EPS	353
29.10.15	1999	

NO	DESCRIPTION	DATE	DEBIT	CREDIT	BALANCE
1
2
3
4
5
6
7
8
9
10
11
12
13
14
15
16
17
18
19
20
21
22
23
24
25
26
27
28
29
30
31

CODE	COMPTE	EMPLACEMENT - NOM, PROFESSION, RESIDENCE					CATEGORIE BÂTIMENT	SCOLAIRE		VALEUR EN DOLLARS			REMARQUES		
		DIV CAD	CADASTRE	SUBDIVISION	FRONT	PROFONDEUR		SUPERFICIE	TERR P C	TERRAIN	BÂTISSE	TOTAL			
2002 2002	73327700	20	330	28	3800	7683 7692	2,92100								
3001								2B	1	2B1	18600	70200	88800	T R 1	
4204 4654		MME LEON NADON (CLAIRE DESROCHES) 2610 BOHLE H3M 1C4					5F	1							
1001	73327800	2620 BOHLE													
2002 2002		20	330	29	3720 3710	7700 7692	2,85900								
3001								2C	1	2B1	18200	76900	95100	T R 1	
4201 4651		MR ANTRANIG DJIHANIAN, COOK 2620 BOHLE H3M 1C4					1A	1							
1001	73327900	2670 BOHLE													
2002 2002		20	330	76	3720 3710	7700 7710	2,86400								
3001								2C	1	2B1	18200	73100	91300	T R 1	
4201 4601 4202		M YVES PROVOST 2670 BOHLE H3M 1C4 MME MADELEINE PILON-PROVOST					1F 2F	1 1							
1001	73328000	2660-82 BOHLE													
2002 2002		20	330	77	3600	7718 7736	2,93600								
3001								2B	1	2B1	18600	71200	89800	T R 1	
4211 4611		M JULES PROVOST, GARAGISTE 2680 BOHLE H3M 1C4					1F	1							
7001		DE POUTRINCOURT													
1001	73328100	2900 BOHLE													
2002 2004 2006 2008 2999		11	2	51	5500	IRR	4,32100								
		11	2	52	2122	500	9300								
		11	2	53	4907	500	22900								
		11	2	54	500	IRR	7900								
							4,72200								
3001								2A	1	2B1	24300	87700	112000	T R 1	

73327200.

1951

4261 Mr. Jean Pierre Madon

4401 344^e Avenue E. HIX 108
50-11^e Avenue, Desjardins, 978 378

CERT.	EFF.	366
7/21/51	7/11/51	

ABEZO

CODE	COMPTÉ	EMPLACEMENT - NOM, PROFESSION, RÉSIDENCE					CATEGORIE BÂTIMENT	VALEUR EN DOLLARS			REMARQUES		
		DIV. CAD.	CADASTRE	SUBDIVISION	FRONT	PROFONDEUR		SUPERFICIE	TERR. P.C.	TERRAIN		BÂTISSE	TOTAL
4204 4604	73328100	M. CLAUDE BRULOTTE, INGENIEUR 2900 BOHLE H3M 1C5					1F	1					
1001	73328200	3000 BOHLE						063					
2002		11 6	52		1429	500				7300			
2002					1495	IRR							
2004		11 2	55		4459	IRR				3,13300			
2004					3077	8100							
2006		11 2	56		500	1500				7500			
2008		11 2	57		3571	IRR				17900			
2008					3505	500							
2010		11 6	51		541	8100				79300			
2010					1429	8000							
2999										4,25300			
3001								2A	1 2B1	21900	68800	90700 T R I	
4201 4601		MME PIERRETTE VALOIS NEVEU 3000 BOHLE H3M 1C5					BF	1					
1001	73328300	3100 BOHLE						061					
2002		11 6	54		5000	500				25000			
2004		11 6	53		5000	8900				4,00000			
2999										4,25000			
3001								2A	1 2B1	21900	57000	78900 T R I	
4211 4611		MR JOHN MACHER, MANUFACTURER 3100 BOHLE H3M 1C5					1A	1					
1001	73328400	3200 BOHLE						063					
2002		11 6	55		5000	8000				4,00000			
2004		11 6	56		5000	500				25000			
2999										4,25000			
3001								2A	1 2B1	21900	63700	85600 T R I	
4201 4601		MME PAUL EMILE LEONARD (FLEUR ANGE DESJARDINS) 3200 BOHLE H2M 1C5					BF	1					
1001	73328500	3250 BOHLE						063					
2002		11 6	57		5000	8000				4,00000			
2004		11 6	58		5000	500				25000			
2999										4,25000			
3001								2A	1 2B1	21900	64200	86100 T R I	

CODE	COMPTÉ	EMPLACEMENT - NOM PROFESSION RÉSIDENTE					CATEGORIE RATIER	SCOLAIRE		VALEUR EN DOLLARS			MUNICIPAL *	REMARQUES	
		DIV. CAD.	CADASTRE	SUBDIVISION	FRONT	PROFONDEUR		SUPERFICIE	TERR P. C.	TERRAIN	BÂTISSE	TOTAL			
4211 4611	73328500	M	JEAN RICHAUD, PROFESSEUR 3230 BOHLE H2M 1C5					IF							
1001	73328600		3250 BOHLE					1063							
2002 2004 2999			11 6	60	5000	500					25000				
			11 6	59	5000	8000					4,00000				
											4,25000				
3001								2A	1	2B1	21900	61100	83000	T R 1	
4204 4207 4213 4216 4616			MME MARGUERITE HEBERT MME ADRIEN QUESNEL (FRANCOISE HEBERT) M JACQUES HEBERT M RENE HEBERT 9848 MERRITT H2B 2K1					3F 2F 1F 1F							
5701			3250 BOHLE H3M 1C5												
7001			PL HELENE BOULLE												
1001	73326700		5310 BOHLE					1063							
2002 2002 2004 2004 2999			11 10	69	5830	8055					5,03800				
											6765	8000			
			11 10	70	6765	500					34000				
					6823						5,37800				
3001								2A	1	2B1	27700	72100	99800	T R 1	
4201 4601			MME RODOLPHE MOREAU (HENRIETTE DOWD) 3310 BOHLE H3M 1C7					3F							
1001	73328800		3330 BOHLE					1063							
2002 2004 2999			11 10	67	5000	8000					4,00000				
			11 10	68	5000	500					25000				
											4,25000				
3001								2A	1	2B1	21900	36900	58800	T R 1	
4211 4611		M	JEAN GODIN, PROFESSEUR 3330 BOHLE H3M 1C7					1F							
1001	73328900		3350 BOHLE					1063							
2002 2004 2999			11 10	65	5000	8000					4,00000				
			11 10	66	5000	500					25000				
											4,25000				
3001								2A	1	2B1	21900	43700	65600	T R 1	

CODE	COMPLÉ	EMPLACEMENT - NOM, PROFESSION, RESIDENCE					CATEGORIE BÂTIMENT	SCOLAIRE		VALEUR EN DOLLARS			MUNICIPAL	REMARQUES
		DIV. CAD.	CADASTRE	SUBDIVISION	FRONT	PROFONDEUR		SUPERFICIE	TERR. P. C.	TERR.	TERRAIN	BÂTISSE		
4201 4601 4202	73328900	M DANIEL MC NAMARA 3350 BOHLE H3M 1C7 MME GENEVIEVE MENARD-MC NAMARA					1F 2F							
1001	73329000	3370 BOHLE					1069							
2002 2002 2004 2999		11 10 P63 7781 8000 4,10500 7781 6520 11 10 64 7781 500 39500 4,50000												
3001							2A	1	2B1	23100	58900	82000	T R I	
4211 4611		MME RENE HARDY (SIMONE DENIS) 3370 BOHLE H3M 1C7					SF							
1001	73329100	3380 BOHLE					1069							
2002 2002 2004 2006 2999		11 10 P63 000 6520 62000 1685 8188 11 10 62 7957 500 39100 11 10 61 4500 IRR 5,49700 6,50800												
3001							2A	1	2B1	28600	60000	88600	T R I	
4211 4611		M PIERRE SALOIS, COMMERÇANT 3380 BOHLE H3M 1C7					1F							
1001	73329200	3390 BOHLE					1069							
2002 2004 2999		11 10 60 9424 500 48700 11 10 59 4500 IRR 5,61600 6,10300												
3001							2A	1	2B1	27600	63400	91000	T R I	
4211 4611		M PIERRE ROYER, PROFESSEUR 3390 BOHLE H3M 1C7					1F							
1001	73329300	3400 BOHLE					1069							
2002 2004 2999		11 10 57 4520 IRR 4,66800 11 10 58 7779 500 39400 5,06200												
3001							2A	1	2B1	26100	72600	98700	T R I	
4204 4604		MR ADOLPHE BYK 3400 BOHLE H3M 1C7					1A							

CODE	COMPTE	EMPLACEMENT - NOM, PROFESSION, RESIDENCE					CATEGORIE D'IMMEUBLE	SCOLAIRE		VALEUR EN DOLLARS			MUNICIPAL *	REMARQUES	
		DIV. CAD.	CADASTRE	SUBDIVISION	FRONT	PROFONDEUR		SUPERFICIE	TERR. P. C.	TERRAIN	BÂTISSE	TOTAL			
1001	73329400	3410	BOHLE												
2002		11 10	56	5000	500	25000									
2004		11 10	55	5000	7930	3,96500									
2999						4,21500									
3001							2A	1	2B1	21700	55100	76800	T R 1		
4204		MME RAYMOND M DESJARDINS (DENISE LALONDE)					SF	1							
4604		3410 BOHLE H3M 1C7													
1001	73329500	3430	BOHLE												
2002		11 10	54	5000	500	25000									
2004		11 10	53	5000	7930	3,96500									
2999						4,21500									
3001							2A	1	2B1	21700	50900	72600	T R 1		
4206		MR JOHN AGGELAKOS					IA	1							
4606		3430 BOHLE H3M 1C7													
1001	73329600	3440	BOHLE												
2002		11 10	52	5000	500	25000									
2004		11 10	51	5000	7930	3,96500									
2999						4,21500									
3001							2A	1	2B1	21700	50900	72600	T R 1		
4204		M JOSEPH CHAMPAGNE, EMPLOYE CIVIL					IF	1							
4604		3440 BOHLE H3M 1C7													
1001	73329700	3450	BOHLE												
2002		11 10	50	5000	500	25000									
2004		11 10	49	5000	7930	3,96500									
2999						4,21500									
3001							2A	1	2B1	21700	53000	74700	T R 1		
4201		MR ANTOINE KAROUNIS-TONY CAROUNIS					IA	1							
4601		3450 BOHLE H3M 1C7													
1001	73329800	3470	BOHLE												
2002		11 10	47	4500	7930	3,33600									
2002				3889											
2004		11 10	48	3889	500	19300									
2004				3825											
2006		11 10	46	3825	8455	42300									
2006				500											

CCSA	COMPTE	EMPLACEMENT - NOM, PROFESSION, RESIDENCE						CATEGORIE BÂTIMENT	SCOLAIRE		VALEUR EN DOLLARS			MUNICIPAL	REMARQUES
		CADASTRE	SUBDIVISION	FRONT	PROFONDEUR	SUPERFICIE	TERR P. C.		TERRAIN	BÂTISSE	TOTAL				
2999	73329800					3,95200									
3001															
4201		MME SUZANNE BERTRAND					3F								
4601		3470 BOHLE H3M 1C7													
7001		GOUIN													
7002		TRAVERSER													
7003		GOUIN													
1001	73329900	3473 BOHLE													
2002		11 10 32		500	8500	42500									
2004		11 10 36-1		4700	8000	3,76000									
2006		11 10 37-1		4700	500	23500									
2999						4,42000									
3001															
4204		M ADRIEN LEROUX, EMPLOYE CIVIL					1F								
4604		3473 BOHLE H3M 1C8													
1001	73330000	3453 BOHLE													
2002		11 10 36-2		500	8000	40000									
2004		11 10 34-1		4700	8000	3,76000									
2006		11 10 37-2		500	500	2500									
2008		11 10 35-1		4700	500	23500									
2999						4,42000									
3001															
4211		MME YVES GASCON (MICHELLE CORBEIL)					5F								
4611		3453 BOHLE H3M 1C8													
1001	73330100	3443 BOHLE													
2002		11 10 34-2		400	8000	32000									
2004		11 10 35-2		400	500	2000									
2006		11 10 32-1		4800	8000	3,84000									
2008		11 10 33-1		4800	500	24000									
2999						4,42000									
3001															
4204		MME JEAN LAFLEUR (THERESE BEAULAC)					5F								
4604		3443 BOHLE H3M 1C8													
1001	73330200	3433 BOHLE													

VERS

73330100

IFI1

4201 M. Klesterios Scoules
4601 3443 Boile H3on 1C8

2FI1

4202 Mme Anastasia Bavelas

CERT.	EFF.	13
11-16	11-16	16

CODE	COURTE	EMPLACEMENT - NOM, PROFESSION, RÉSIDENCE					CATEGORIE BATIMENT	SCOLAIRE		VALEUR EN DOLLARS			MUNICIPAL *	REMARQUES	
		DIV. CAD.	CADASTRE	SUBDIVISION	FRONT	PROFONDEUR		SUPERFICIE	TERR.	TERRAIN	BÂTISSE	TOTAL			
2002	73330200	11 10	33-2		300	500									
2004		11 10	30-1		4900	8000					3,92000				
2006		11 10	31-1		4900	500					24500				
2008		11 10	32-2		300	8000					24000				
2999											4,92000				
3001															
4213					M HUBERT LAROSE, VICE PRESIDENT										
4613					3433 BOHLE H3M 1C8		IF	1							
1001	73330300				3423 BOHLE										
2002		11 10	30-2		200	8000					16000				
2004		11 10	31-2		200	500					1000				
2006		11 10	28-1		5000	8000					4,00000				
2008		11 10	29-1		500	5000					25000				
2999											4,92000				
3001															
4202					MME MARCELLE RATELLE (MARCELLE BLANCHARD)										
4602					3423 BOHLE H3M 1C8		ZF	1							
1001	73330400				3403 BOHLE										
2002		11 10	29-2		100	500					5000				
2004		11 10	28-2		100	8000					8000				
2006		11 10	26		5567	8000					4,45400				
2008		11 10	27		6080	500					30400				
2999											4,84300				
3001															
4201					M NINO IZZI										
4601					3403 BOHLE H3M 1C8		IF	1							
4202					MME TINA DI RIENZO		SF	1							
1001	73330500				3315 BOHLE										
2002		11 10	23		6000	IRR					4,87900				
2004		11 10	24		4968	500					24700				
2999											5,12600				
3001															
4201					MME LISE DECARY										
4601					3315 BOHLE H3M 1C8		SF	1							
7001					PL HELENE BOULLE										
7002					PL HELENE BOULLE										

CODE	COMPTE	EMPLACEMENT - NOM, PROFESSION, RESIDENCE					CATEGORIE BATHMET	SCOLAIRE				VALEUR EN DOLLARS			REMARQUES
		DIV. CAD.	CADASTRE	SUBDIVISION	FRONT	PROFONDEUR		SUPERFICIE	TERR. P. C.	TEPRAN	BATISSE	TOTAL	MUNICIPAL		
1001	73330600	2955 BOHLE					1061								
2002		11 2	35		5784	IRR									
2002					6484										
2004		11 2	36		6484	500									
2004					6545										
2006		11 6	27		5500	IRR									
2006					5784										
2999															
3001							2A	1 2B1	26400	73900	100300	T R I			
4204		M NOEL TUPGEON, DENTISTE					1F								
4604		2955 BOHLE H3M 1C6													
7001		POUTRINCOURT													
1001	73330700	2695 BOHLE					1051								
1002		12251-53 AV DE POUTRINCOURT													
2002		20 330	80		4650	8102									
2002					4635	8100									
3001							2C	1 2B1	24300	86800	111100	T R I			
4204		MME ERNEST ST ANDRE (LUCIENNE MEUNIER)					BF								
4604		2695 BOHLE H3M 1C3													
1001	73330800	2669-65 BOHLE					1051								
2002		20 330	113		3750	8100									
3001							2C	1 2B1	19300	79900	99200	T R I			
4201		MRS EMMANUEL GIRARDIS (FEGGARA PHOTIS)					2A								
4601		2669 BOHLE H3M 1C3													
4202		MR EMMANUEL GIRARDIS					1A								
4602		2669 BOHLE H3M 1C3													
1001	73330900	2659-55 BOHLE					1051								
2002		20 330	114		3750	8100									
3001							2C	1 2B1	19300	79900	99200	T R I			
4204		MRS JOSEPH SILKAUSKAS (ANN ZIZUNAS 1/2)					5A								
4604		2655 BOHLE H3M 1C3													
4207		MR JOSEPH SILKAUSKAS 1/2, TEACHER					1A								
4607		2655 BOHLE H3M 1C3													
1001	73331000	2619-15 BOHLE					1051								

CODE	COMPTE	EMPLACEMENT - NOM, PROFESSION, RÉSIDENCE					CATEGORIE BÂTIMENT	SCOLAIRE		VALEUR EN DOLLARS			MUNICIPAL *	REMARQUES
		DIV. CAD.	CADASTRE	SURVEILLANCE	FRONT	PROFONDEUR		SUPERFICIE	TERR. P.C.	TERRAIN	BÂTISSE	TOTAL		
2002	73331000	20	330	115	3750	8100	3,03000							
3001								2C	1	2B1	19300	81100	100400	T R 1
4201		MR KIRKOR PAYLAN 2/3					1A	1						
4601		2615 BOHLE H3M 1C3												
4204		MME ANAHIT ARMUTLU PAYLAN 1/3					2F	1						
4604		2615 BOHLE H3M 1C3												
1001	73331100	2609-05 BOHLE					1058							
2002		20	330	115	4100	8100	3,32100							
3001								2C	1	2B1	21100	79600	100700	T R 1
4212		M VALERIO BURELLI, PEINTRE					1F	1						
4612		2605 BOHLE H3M 1C3												
4213		MME VALERIO BURELLI (MARIA BRUNETTI)					5F	1						
4613		2605 BOHLE H3M 1C3												
7001		PL BOHLE												
7002		BL TAYLOR												
7003		DEBUT DE HELENE BOULLE PL												
7004		BOHLE												
1001	73331200	3000 PL HELENE BOULLE					1069							
2002		11	6	38	6622	8060	4,95200							
2002					5698	8000								
2004		11	6	39	5698	500	28300							
2004					5637									
2999							5,23500							
3001								2A	1	2B1	27500	83200	110200	T R 1
4201		MR CHRISTOS ARGYRAKOS					1A	1						
4601		3000 PL HELENE BOULLE H3M 123												
4202		MRS VIVIAN KAZYAS ARGYRAKOS					2A	1						
4602		3000 PL HELENE BOULLE H3M 123												
1001	73331300	3030 PL HELENE BOULLE					1067							
2002		11	6	36	5000	8000	4,00000							
2004		11	6	37	5000	500	25000							
2006		11	6	P34	3500	8000	2,80000							
2008		11	6	P35	3500	500	17500							
2999							7,22500							
3001								2A	1	2B1	37200	104600	141800	T R 1
4204		MME JEAN PAUL RIVET (ERMA LANNOS)					5F	1						
4604		3030 PL HELENE BOULLE H3M 123												

SERIE DE L'ÉVALUATION

CODE	COMPTÉ	EMPLACEMENT - NOM, PROFESSION, RESIDENCE					CATEGORIE D'IMMEUBLE	SCOLAIRE		VALEUR EN DOLLARS			MUNICIPAL	REMARQUES	
		DIV. CAD.	CADASTRE	SUBDIVISION	FRONT	PROFONDEUR		SUPERFICIE	TERR. P. C.	TERRAIN	BÂTIMENT	TOTAL			
1001	73331400	3070 PL HELENE BOULLE					4061								
2002		11 6	P34		1000	8000									
2004		11 6	P35		1500	500									
2006		11 6	33		500	8000									
2008		11 6	32		500	8000									
2010		11 6	30		4500	8000									
2012		11 6	31		5000	500									
2999															
3001															
4201		M ANDRE LAURENCE, AVOCAT					IF								
4601		3070 PL HELENE BOULLE H3M 123													
1001	73331500	3250 PL HELENE BOULLE					4061								
2002		11 6	40		4500	7874									
2004		11 6	41		5000	500									
2006		11 6	42		500	7902									
2008						7905									
2999															
3001															
4204		MR RICHARD RYAN, SALES MANAGER					SA								
4604		3250 PL HELENE BOULLE H3M 123													
1001	73331600	3260 PL HELENE BOULLE					4061								
2002		11 6	43		500	7905									
2004						7908									
2006		11 6	44		4500	7908									
2008						7935									
2010		11 6	45		5000	500									
2012		11 6	46-2		1100	7935									
2014						7941									
2999		11 6	47-2		1100	500									
3001															
4201		M ANDRE RACINE, INGENIEUR					IF								
4601		3260 PL HELENE BOULLE H3M 123													
1001	73331700	3280 PL HELENE BOULLE					4061								
2002		11 6	46-1		3900	7941									
2004						7965									
2006		11 6	47-1		3900	500									
2008		11 6	48		4593	7965									
2010						8054									
2999															
3001															
4201		M ANDRE RACINE, INGENIEUR					IF								
4601		3280 PL HELENE BOULLE H3M 123													
1001	73331800	3300 PL HELENE BOULLE					4061								
2002		11 6	49		500	7905									
2004						7908									
2006		11 6	50		4500	7908									
2008						7935									
2010		11 6	51		5000	500									
2012		11 6	52		1100	7935									
2014						7941									
2999		11 6	53		1100	500									
3001															
4201		M ANDRE RACINE, INGENIEUR					IF								
4601		3300 PL HELENE BOULLE H3M 123													
1001	73331900	3320 PL HELENE BOULLE					4061								
2002		11 6	54		500	7905									
2004						7908									
2006		11 6	55		4500	7908									
2008						7935									
2010		11 6	56		5000	500									
2012		11 6	57		1100	7935									
2014						7941									
2999		11 6	58		1100	500									
3001															
4201		M ANDRE RACINE, INGENIEUR					IF								
4601		3320 PL HELENE BOULLE H3M 123													

CODE	COMPTÉ	EMPLACEMENT - NOM PROFESSION, RESIDENCE					CATEGORIE BÂTIMENT	SCOLAIRE		VALEUR EN DOLLARS			MUNICIPAL	REMARQUES	
		QUARTIER	SUBDIVISION	FRONT	PROFONDEUR	SUPERFICIE		TERR. P. C.	TERRAIN	BÂTISSE	TOTAL				
2006 2008 2999	73331700	11 6	49	5576 5637	500	28000 7,63500									
3001							2A	1	2B1	39300	116600	155900	T R I		
4201 4601		DENIS HAMEL 3280 PL HELENE BOULLE H3M 123					1F								
7001		BOHLE													
1001	73331800	3290 PL HELENE BOULLE					006								
2002 2002 2004 2004 2999	A177154 26-9-86	11 6	62	4568 4510	500	22700									
2004 2004 2999		11 6	61	5500 4568	8000 8055	9,02700 4,25400									
3001							2A	1	2B1	21900	65700	87600	T R I		
4201 4601 1202 7001 7002 7003 7004		FRANCOIS ROBERT LOULOU, AVOCAT 3290 PL HELENE BOULLE H3M 125 <i>Mme G. Pato St Oprea</i>					1F 3F								
1001	73331900	3281 PL HELENE BOULLE					006								
2002 2002 2004 2999		11 10	21	5000	8916 8945	4,46500									
2004 2004 2999		11 10	22	5000	500	25000 4,71500									
3001							2A	1	2B1	24200	68700	92900	T R I		
4201 4601		HECTOR PAUL ZAKAIB, ADMINISTRATEUR 3281 PL HELENE BOULLE H3M 124					1F								
1001	73332000	3261 PL HELENE BOULLE					006								
2002 2002 2004 2006 2999		11 10	19	4500	8945 8975	4,03200									
2004 2006 2999		11 10	20	5000	500	25000 44900									
2006 2999		11 10	18	500	8975	44900 4,73100									
3001							2A	1	2B1	24900	66000	90900	T R I		

CERT. EFF. 4/7
Billets 10/12/86

CODE	COMPTÉ	EMPLACEMENT - NOM, PROFESSION, RÉSIDENCE						CATEGORIE BA/TERRAIN	SCOLAIRE		VALEUR EN DOLLARS			MUNICIPAL	REMARQUES	
		DIV. CAD.	CADASTRE	SUBMISSION	FRONT	PROFONDEUR	SUPERFICIE		P.	C.	TERRAIN	BÂTIMENT	TOTAL			
4201 4601	73332000	MR PETER PARASCHIS, RESTORER 3261 PL HELENE BOULLE H3M 1Z4						1A	1							
		<i>Correspondance anglaise FF (11-4-86) R.</i>														
1001	73332100	3241 PL HELENE BOULLE						1061								
2002		11 10	17		500	8978										
2002						8981										
2004		11 10	15		4500	8981										
2004						9466										
2006		11 10	16		7843	500										
2006						8000										
2999																
3001																
4204 4604		M CHARLES E DOUCET, IMPRIMEUR 3241 PL HELENE BOULLE H3M 1Z4						1F	1							
1001	73332200	3221 PL HELENE BOULLE						1061								
2002		11 10	12		4373	IRR										
2002						5446										
2004		11 10	13		5174	500										
2004						8882										
2006		11 10	14		8725	500										
2999																
3001																
4201 4601		M RENE BONDOUX 3221 PL HELENE BOULLE H3M 1Z4						1F	1							
1001	73332300	3201 PL HELENE BOULLE						1061								
2002		11 10	10		4600	8541										
2002						8725										
2004		11 10	11		8725	500										
2004						9000										
2006		11 6	87		1000	8000										
2999																
3001																
4211 4611		M J V RAYMOND CYR, INGENIEUR 3201 PL HELENE BOULLE H3M 1Z4						1F	1							
1001	73332500	3181 PL HELENE BOULLE						1061								
2001		11 6	86		1000	8000										
2002		11 6	13		5399	7500										
2002						5349										
		MICROFICHE 125 K-02														

CERT.	EF	98
17.12	01.12	14
86	86	

28900 87000 116500
26850 74750 103600

CODE	COMPTÉ	EMPLACEMENT - NOM, PROFESSION, RÉSIDENCE					CATEGORIE BÂTIMENT	SCOLAIRE		VALEUR EN DOLLARS			MUNICIPAL	REMARQUES	
		DIV. CAD.	CADASTRE	SUBDIVISION	FRONT	PROFONDEUR		SUPERFICIE	TERR. P. C.	TERRAIN	BÂTISSE	TOTAL			
2004 2004 2999	73332500 F-182399 5-12-86	11 6		14	5349 5346	500	26700								
3001							5,09600								
4212 4612		M JEAN CHARLES BASTIEN, MEDECIN						2A	1	2B1	26200	63800	90000	T R 1	
		3181 PL HELENE BOULLE													
1001	73332600														
2002 2004 2999		3161 PL HELENE BOULLE													
2002 2004 2999		11 6		15	5000	7500	3,75000								
		11 6		16	5000	500	25000								
							4,00000								
3001								2A	1	2B1	20600	60700	81300	T R 1	
4201 4601		M ROGER CHOLETTE													
		3161 PL HELENE BOULLE													
1001	73332700														
2002 2004 2999		3131 PL HELENE BOULLE													
2002 2004 2999		11 6		17	5000	7500	3,75000								
		11 6		18	5000	500	25000								
							4,00000								
3001								2A	1	2B1	20600	57600	78200	T R 1	
4212 4612		MPS BITOLD CZERNINSKI (LEONTINE C STAUNTON)													
		3131 PL HELENE BOULLE													
1001	73332800														
2002 2002 2004 2004 2999		3121 PL HELENE BOULLE													
2002 2002 2004 2004 2999		11 6		P19	4520 6175	7500	4,04300								
		11 6		P20	6175 6350	500	31300								
							4,35600								
3001								2A	1	2B1	22400	62100	84500	T R 1	
4201 4601 4202 4602		M FRANCO BONO, PROFESSEUR													
		3121 PL HELENE BOULLE													
		MME FRANCO BONO (MICHELE GAUTHIER)													
		3121 PL HELENE BOULLE													
1001	73332900														
2002 2002 2004 2004		3101 PL HELENE BOULLE													
2002 2002 2004 2004		11 6		P19	000 2415	5560	62300								
		11 6		P20	2415 2650	500	12700								

73332500

1F11

4201 M. PIERRE OLIVIER

4601 3181 PL. HELENE BOULLE H3M 1Z4

3F11

4202 MLE LORRAINE CREVIER

4602 3181 PL. HELENE BOULLE H3M 1Z4

CRAT.	EFF.	ZB
18/2/81	5/2/81	SL

CODE	COURTE	EMPLACEMENT - NOM, PROFESSION, RESIDENCE					CATEGORIE D'IMMEUBLE	SCOLAIRE		VALEUR EN DOLLARS			MUNICIPAL	REMARQUES
		DIV. CAD.	CADASTRE	SUBDIVISION	FRONT	PROFONDEUR		SUPERFICIE	GEN. C.	TERR. P. C.	TERRAIN	BÂTISSE		
2006	73332900	11 6	P21		4687	IRR	3,03600							
2008		11 6	P22		2295	500	10500							
2010		11 2	24		5408	500	29600							
2012		11 2	25		7690	IRR	2,96200							
2014		11 2	26		3384	500	16000							
2999							7,30900							
3001								2A	1 2B1	37600	93200	130800	T R I	
4204		M	JEAN J ARPIN, INGENIEUR					IF	1					
4604			3101 PL HELENE BOULLE H3M 124											
1001	73333000													
2002		11 6	23		4520	3628	1,49500							
2002					5980	2569								
2004		11 2	27		8282	6336	3,85300							
2004					5938	5555								
2006		11 2	26		8500	500	42000							
2006					8282									
2999							5,76800							
3001								2A	1 2B1	29700	71900	101600	T R I	
4204		M	CLAUDE B RICHER, INGENIEUR					IF	1					
4604			3081 PL HELENE BOULLE H3M 124											
1001	73333100													
2002		11 6	24		5000	2569	1,30500							
2002					5446	2473								
2004		11 2	29		2412	5555	3,26000							
2004					5446	5527								
2006		11 2	30		6500	500	32300							
2006					1412									
2999							4,88800							
3001								2A	1 2B1	25200	69900	95100	T R I	
4204		M	MAURICE GAUDRY, COMPTABLE					IF	1					
4604			3561 PL HELENE BOULLE H3M 124											
1001	73333200													
2002		11 6	25		5000	IRR	1,19800							
2004		11 6	26		5000	IRR	1,22400							
2006		11 2	31		5000	IRR	2,77600							
2008		11 2	32		5000	500	25000							
2010		11 2	33		5000	IRR	2,80200							
2012		11 2	34		5000	500	25000							
2999							8,50000							
3001								2A	1 2B1	39600	95000	134600	T R I	

CODE	COMPTÉ	EMPLACEMENT - NOM, PROFESSION, RÉSIDENCE							CATEGORIE D'IMMEUBLE	SCOLAIRE		VALEUR EN DOLLARS			MUNICIPAL	REMARQUES	
		DIV. CAD.	CADASTRE	SUBDIVISION	FRONT	PROFONDEUR	SUPERFICIE	TERR.		P.C.	TERRAIN	BÂTISSE	TOTAL				
4201 4601	73333200	MME CLAIRE BENDELAC OHAYON 3031 PL HELENE BOULLE H3M 124							2F								
7101 7502 7603		SOMLE DEBUT DE GOVIN O BL VOIES DU C. P. R.															
1001 1002	73333300 A-1844090	1208-10 BL GOVIN O 1385 VIEL															
2002 2004 2999	23-10-86 A-1844119 30-10-86	20 P289		IRR	IRR	10,350.00		D									
		20 P290		IRR	IRR	37,066.00		D									
						49,792.00											
3001						47,416.00											
4201 4601		MME L ADOLPHE RIDUX (MARIELLE PICARD) 1208 BL GOVIN O H3M 1A1							2F								
1001	73333400	1224-26 BL GOVIN O															
2002 2002 2004 2004 2999		20 289	95		950	1485	6900										
					800	1661											
		20 290	69		7400	IRR	8,188.00										
					5000	12903	8,257.00										
3001									1B	2E4	26000	25600	51600	E16	204-12		
4201 4601		L INSTITUT DES FRERES DE ST GABRIEL AU CANADA 1601 BL GOVIN E H2C 1C2							9F								
1001	73333500	1240-42 BL GOVIN O															
2002 2002		20 P290			6670	12720	8,222.00										
					5707	IRR											
3001									2B	1 2B1	20600	74900	95500	T R 1			
4201 4601		M PAUL HARRIS, PROFESSEUR 1240 BL GOVIN O H3M 1A1							1F								
1001	73333700	1260 BL GOVIN O															
2002 2002 2004 2004 2006 2006 2008 2008		20 291	1-1		5000	8040	4,855.00										
						11380											
		20 291	2-1		5000	11380	6,038.00										
						13730											
		20 290	58		2500	1010	245.00										
					2314	1360											
		20 290	57		2314	6740	1,333.00										
					1620	7900											

CERT.	EXP.	29
10/3/87	30/12/87	

1 Correction

73333300

IF11

4201 M. GINO MARIOTTI

4601 2819 BILAUDEAU HIL 482

ANNULÉ

CRV	EFF.	28
9/3/87	3/2/88	80

73333300

IF11

4201 M. GINO MARIOTTI

4601 2819 BILAUDEAU HIL 482

IF12

4202 M. GIOVANNI MARIOTTI
4602 6315 LOUVOIS ST-LEONARD HIP 1M1

IF11

4203 M. AGOSTINO MARIOTTI

4603 2819 BILAUDEAU HIL 482

CRV	EFF.	28
9/3/87	3/2/88	80

CODE	COMPTE	EMPLACEMENT - NOM, PROFESSION, RÉSIDENCE					CATEGORIE BÂTIMENT	SCOLAIRE		VALEUR EN DOLLARS			MUNICIPAL	REMARQUES	
		DIV. CAD.	CADASTRE	SUBDIVISION	FRONT	PROFONDEUR		SUPERFICIE	TERR. P. C.	TERRAIN	BÂTISSE	TOTAL			
2999	73333700					12,47100									
3001							4G	1	2B1	50500	76200	126700	T C 1		
4205		M JULES PROVOST, GARAGISTE													
4605		2680 BOHLE H3M 1C4													
7001		LETELLIER													
1001	73333800	1400 BL GOUIN O													
2002		20 292	3		3300	8200									
2002						10700									
2004		20 292	4		600	10700				88000					
2004						11300									
2006		20 300	1		2400	11300				2,93400					
2006						13142									
2999						6,93300									
3001							1B	1	2B1	25300	207800	233100	T C 1	1-10-87 1-1-86 50 NB	
4201		MR ANTONIOS LIOFAGOS, RESTAURATEUR													
4601		1065 VAN HORNE AV #1 OUTREMONT H2V 1J6						1A	2						
4202		MR DEMENOS LIOFAGOS, RESTAURATEUR													
4602		1075 VAN HORNE AV #2 OUTREMONT H2V 1J6						1A	2						
7001		COLUMBIA													
1001	73334000	1412-24 BL GOUIN O													
1002		12280 COLUMBIA AV													
2002		20 P300			IRR	65,00									
2002						5375				3,280,00					
2002						4150				3,360,00					
2002						3550									
3001							4A	2	2B1	16500	32700	49200	T S 1		
4201		139110 CANADA INC.													
4601		1153 AV BRUNET MTL-NORD H1G 562						CF	2						
7001		1400 Bl. Gouin O H3M 1J4													
7001		DE ST REAL													
1001	73334300	1450 BL GOUIN O													
2002		20 299	P1		700	7000									
2002						1200									
2004		20 299	P2		2400	9400				4,94000					
2004						7500									
2999					IRR										
3001							2A	1	2B1	17800	63200	81000	T R 1		

73333800

CFNI

4201 Centre Islamique Libanais Inc.
4601 C.P. 656, Succ. C. H2L 4L5.

CERT.	EFF.	366
7/5/80	22/11/85	

73334000

IFI 2

4201 M. Baghdassian Savardian
4601 78 All. de Mai, Brossard J9G 1R9

IFI 2

4202 M. Vartan Torossian
4602 585 Cartier, Laval H7W 4R1

IFI 2

4203 M. Alphonse Gagnon
4603 121 All. de Mai, Brossard J9G 1R7

CERT.	EFF.	396
29-8-86	27-6-86	3

AEEEO

CODE	COMPTÉ	EMPLACEMENT - NOM, PROFESSION, RÉSIDENCE						CATEGORIE BÂTIMENT	SCOLAIRE		VALEUR EN DOLLARS			MUNICIPAL	REMARQUES
		DIV. CAD.	CADASTRE	SUBDIVISION	FRONT	PROFONDEUR	SUPERFICIE		TERR. P. C.	TERRAIN	BÂTISSE	TOTAL			
4201 4601	73334300	MME NICOLE LADOUCEUR 1450 BL GOUIN O H3M 1A5						3F							
1001	73334400	1464 BL GOUIN O													
2002		20 299	P1		6800	7300	3,00000								
2002					1500	9700									
2004		20 299	P2		1500	550	8500								
2004						850									
2999							3,08500								
3001								2A	1	2B1	12400	10200	22600	T R I	
4204 4604		M GERARD VAILLANCOURT, CORDONNIER 1464 BL GOUIN O H3M 1A5						1F							
1001	73334500	1466-84 BL GOUIN O													
2002		20 301	284		IRR	6530	6,02000								
2002					7500	5700									
3001								2A	1	2B1	19000	29500	48500	T R I	
4204 4604		M ROLAND VIGEANT, EMPLOYÉ CIVIL 1464 BL GOUIN O H3M 1A5						1F							
7001		BOIS DE ROULOGNE													
1001	73334600	1560-64 BL GOUIN O													
2002		20 301	293		7900	IRR	5,86200								
2002					7400	10415									
2004		20 301	P294		7400	1000	74000								
2999							6,60200								
3001								2A	1	2B1	20900	75300	96200	T R I	
4201 4601		M JACQUES GAGNON, PROFESSEUR 1502 BL GOUIN O H3M 1A7 1560 F.1222 45483 GOU 10-786						1F							
1001	73334700	1576 BL GOUIN O													
2002		20 306	P15		8391	10400	9,67900								
2002					7650	14335									
3001								2A	1	2B1	26700	22800	49500	T R I	
4201 4601		M DANIEL VERDI 1576 BL GOUIN O H3M 1A7						1F							

CODE	COMPTÉ	EMPLACEMENT - NOM, PROFESSION, RÉSIDENCE					C	D	E	F	G	H	I	J	K	L	M	VALEUR EN DOLLARS			MUNICIPAL	REMARQUES
		DIR. CAD.	CADASTRE	SUBDIVISION	FRONT	PROFONDEUR												SUPERFICIE	CATÉGORIE	TERR.		
4302 4602	73334700	MME CAROLE MONETTE 10590 BL ST MICHEL	H1M SH6									ZF	1									
7501		DES ENCLAVES																				
1001 2002 2802	73334800	1608 BL GOUIN O																				
2002		20 313	20	3775	13697	7,66400																
2002				8672	IRR																	
3001																						
4203 4603		MME DIANE JARRY 1608 BL GOUIN O	H3M 1A9									JF	1									
1001 2002 2002 2004 2999	73334900	1620-22 BOUL GOUIN OUEST																				
2002		20 314		4500	9000	3,53400																
2002				3100																		
2004		20 P313		3500	3100	1,08500																
2999						4,61900																
3001																						
4201 4601		M YVES LEONARD 1620 BL GOUIN O	H3M 1A9									JF	1									
1001 2002 2002	73335000	1630-32 BOUL GOUIN OUEST																				
2002		20 323	1	5000	13168	6,14600																
2002					11402																	
3001																						
4201 4601		METRO PLUMBING INC 1630 BL GOUIN O	H3M 1A9									CA	1									
1001 1002	73335100	1642-44 BL GOUIN O 12295-99 VALMONT																				
2002		20 323	2	5600	13108	8,40500																
3001																						
4201 4601		M JOSEPH FRATINO 1644 BL GOUIN O	H3M 1A9									JF	1									
4202		M PASQUALE FRATINO 12268 AV DE ST CASTIN	H3M 2L7									JF	1									
4602																						
4203 4603		M GENNARO CIACCIA 8749 JEANNE MANCE	H2M 1X3									JF	1									
7001		VALMONT																				

CERT.	F.V.	255
05415	1186	

CODE	COURTE	EMPLACEMENT - NOM PROFESSION, RESIDENCE					CATEGORIE BÂTIMENT	SCOLAIRE		VALEUR EN DOLLARS			MUNICIPAL	REMARQUES	
		DIV CAD	CADASTRE	SUBDIVISION	FRONT	PROFONDEUR		SUPERFICIE	AN	TSAR	TERRAIN	BÂTISSSE			TOTAL
1001 1002	73335200	1703 BL GOUIN O 12296-94 VALMONT													
2002 2002 2704 2804 2999		20 323	20-1	3275	7825	2,92700									
3001		20 323	20-P2	3850	1075	36400									
3001				3985	785	3,29100									
4201 4601 4202 4602		MR ZENON OLEJNICZAK 12294 VALMONT H3M 2V8 MRS ZENON OLEJNICZAK (ANNICK REVE) 12294 VALMONT H3M 2V8					1A 2A	1							
1001 2002 2002	73335300 A 167460 6-8-86 6-5-86	1710 BL GOUIN O 20 P323					5070 4800	9390 11100	4,90600						
3001									2A	1 2B1	15900	17200	32600	T R I	
4201 4601		M GERARD BOUCHER 1710 BL GOUIN O H3M 1B1													
				VERSO											
1001 2002 2002	73335400 A-164010 16-4-86	1718-22 BL GOUIN O 20 323 402					5105 4800	21400 23700	10,62400						
3001				VERSO					2C	1 2B1	20600	85400	106000	T R I	
4201 4601		MME ROCCO GIUSEPPE LAURIENZO (CARRELA MINVILLO) 1722 BL GOUIN O H3M 1B1													
1001 2002 2002	73335500 A 164184 16-4-86	1736 BLVD GOUIN OUEST 20 323 P36-2					6708 7800	10440 12382	8,20000						
3001									2A	1 2B1	23900	21200	45100	T R I	
4204 4604		M EDDUARD PERREAULT, MECANICIEN 1736 BL GOUIN O H3M 1B1													
7001	73335600	L ACADIE 40-60 ven p. 761-A													
1001 2002 2002	73335600	LOT BLVD GOUIN OUEST 20 323 P369					4472 4469	5144 3063	268.00 87700						
				ANNULE											
		MICROFICHE 125 C-03													

CERT.	EFF.	366
15/1/86	11/1/86	

CERT.	EFF.	397
8-8-86	25-4-86	

avec pla. faite sur
73/01850

73335400

73335300

1811

1811

4201 Mr. Giuseppe Balocci

4201 M. Armand Beauvais

4601 1720 St. Louis O H3M 181

4601 1720 St. Louis O H3M 181

3811

CERT.	EFF.	387
11/18/80	10/15/80	98

4303 Miss Ester Hausenzy

CERT.	EFF.	204
10/18/80	10/18/80	

AESPO

CODE	COMPTÉ	EMPLACEMENT NOM PROFESSION, RESIDENCE						CATEGORIE BÂTIMENT	SCOLAIRE		VALEUR EN DOLLARS			REMARQUES									
		NOY. CAD.	CADASTRE	SUBDIVISION	PROF.	PROF. INDEP.	SURFACE		TERR. P. C.	TERRAIN	BÂTISSE	TOTAL	MUNICIPAL										
1001	73335520	Lot Bl Gouin 0												<table border="1"> <tr> <td>CERT.</td> <td>EFF.</td> <td>019</td> </tr> <tr> <td>20187</td> <td>241116</td> <td></td> </tr> <tr> <td colspan="3">Prov. de 73101850</td> </tr> </table>	CERT.	EFF.	019	20187	241116		Prov. de 73101850		
CERT.	EFF.	019																					
20187	241116																						
Prov. de 73101850																							
2002		20	323	414	IRR.	89.36	5,905.00																
2002					75.33	87.78																	
3001								7B	2B1	18,600.		18,600.	T VV										
4201		Placements Boisbriand Inc.																					
4601		12290 ave Wood H4K 2B9																					
6620		Propriété sujette à surtaxe sur terrain vague desservi																					
1001	73335540	Lot Bl Gouin 0												<table border="1"> <tr> <td>CERT.</td> <td>EFF.</td> <td>019</td> </tr> <tr> <td>20187</td> <td>241116</td> <td></td> </tr> <tr> <td colspan="3">Prov. de 73101850</td> </tr> </table>	CERT.	EFF.	019	20187	241116		Prov. de 73101850		
CERT.	EFF.	019																					
20187	241116																						
Prov. de 73101850																							
2002		20	323	413	43.65	IRR.	3,935.00																
2002					42.88	89.66																	
3001								7B	2B1	12,400.		12,400.	T VV										
4201		Placements Boisbriand Inc.																					
4601		12290 ave Wood H4K 2B9																					
6620		Propriété sujette à surtaxe sur terrain vague desservi																					
1001	73335560	Lot Bl Gouin 0												<table border="1"> <tr> <td>CERT.</td> <td>EFF.</td> <td>019</td> </tr> <tr> <td>20187</td> <td>241116</td> <td></td> </tr> <tr> <td colspan="3">Prov. de 73101850</td> </tr> </table>	CERT.	EFF.	019	20187	241116		Prov. de 73101850		
CERT.	EFF.	019																					
20187	241116																						
Prov. de 73101850																							
2002		20	323	412	IRR.	89.66	4,674.00																
2002					51.84	91.40																	
3001								7B	2B1	14,700.		14,700.	T VV										
4201		Placements Boisbriand Inc.																					
4601		12290 ave Wood H4K 2B9																					
6620		Propriété sujette à surtaxe sur terrain vague desservi																					

CODE	COMPTÉ	EMPLACEMENT - NOM, PROFESSION, RESIDENCE						CATEGORIE GAI/DA/NT	SCOLAIRE		VALEUR EN DOLLARS			MUNICIPAL	REMARQUES									
		DIV. CAD.	CADASTRE	ENCLAVEMENT	FRONT	PROFONDEUR	SUPERFICIE		TERR.	P.C.	TERRAIN	BATISSE	TOTAL											
3-01 4-01 4-01	73335600 A-10-86 25-4-86	ANNULÉ						6B	2B1	0	450 3500	450 3500	ED6	204-3	<table border="1"> <tr> <td>CERT.</td> <td>EFF.</td> <td>402</td> </tr> <tr> <td>33-9-86</td> <td>26-5-86</td> <td></td> </tr> <tr> <td colspan="3">group. parts sur 73163200</td> </tr> </table>	CERT.	EFF.	402	33-9-86	26-5-86		group. parts sur 73163200		
CERT.	EFF.	402																						
33-9-86	26-5-86																							
group. parts sur 73163200																								
1-01 2-02 2-02	73335700 A-10-86 25-4-86	LOT BL GOUIN O	20 323	P390	5000	600	3053	300.00			2111900			<table border="1"> <tr> <td>CERT.</td> <td>EFF.</td> <td>397</td> </tr> <tr> <td>8-8-86</td> <td>12-4-86</td> <td></td> </tr> <tr> <td colspan="3">note plus parts sur 73161850</td> </tr> </table>	CERT.	EFF.	397	8-8-86	12-4-86		note plus parts sur 73161850			
CERT.	EFF.	397																						
8-8-86	12-4-86																							
note plus parts sur 73161850																								
3-01 4-01 4-01		ANNULÉ						6B	2B1	0	1,100 8500	1,100 8500	ED6	204-3	<table border="1"> <tr> <td>CERT.</td> <td>EFF.</td> <td>402</td> </tr> <tr> <td>32-9-86</td> <td>26-5-86</td> <td></td> </tr> <tr> <td colspan="3">group parts sur 73163200</td> </tr> </table>	CERT.	EFF.	402	32-9-86	26-5-86		group parts sur 73163200		
CERT.	EFF.	402																						
32-9-86	26-5-86																							
group parts sur 73163200																								
7-01		DE ST CASTIN																						
1-01 2-02 2-02	73335800 A-15-86 03-05-86	2238-34 BL GOUIN O	20 326	P444		5450	8815	5,02400																
3-01 4-01 4-01		VERSO						2C	1 2B1	19900	127200	147100	T R 1											
1-01 2-02 2-02	73335900	2250 BLVD GOUIN OUEST	20 327	P13		4900	13400	6,46900																
3-01 4-01 4-01		VERSO						2C	1 2B1	19900	61100	81000	T R 1											
1-01 2-02 2-02	73336000 A/6899 13-06-86	2280-84 BLVD GOUIN OUEST	20 P327			IRP 6070	10155 11950	6,57500																
3-01 4-01 4-01		VERSO						2C	1 2B1	24500	61300	85800	T R 1											
7-01		TAYLOR																						
1-01	73336100	2330 BL GOUIN O																						

7335100

3A12

4201 M^{lle} Irma Yermayn

4601 852 St. Rochland Outremont H2V 2Z9
2234 Bl. Jean O. H3M 102 F1122 #53724 12/5/90

EFF. 325
9-4-86 13216

13336000

1F11

4201 m. Henri Chapdelaine

4601 2280 bl. Gouin O. H3M 1B2

2F11

4202 m^{me} Marie Josee Ostiguy

CERT. EFF. 393
5686 13696 mm

CODE	COMPTÉ	EMPLACEMENT - NOM, PROFESSION, RÉSIDENCE					CATEGORIE BÂTIMENT	SCOLAIRE		VALEUR EN DOLLARS			MUNICIPAL	REMARQUES	
		DIV. CAD.	CADASTRE	SUBDIVISION	FRONT	PROFONDEUR		SUPERFICIE	TERRE	P. C.	TERRAIN	BÂTISSÉ			TOTAL
2002 2002	73336100	20 328	P4		5320 5600	12550 IRR	7,40500								
3001								2A	1 2B1	25500	71700	97200	T R 1		
4201 4601		M JEAN PAUL GRAVELLE 2330 BL GOUIN O H3M 184													
1001	73336200	2346-48 BLVD GOUIN OUEST													
2002 2002		20 328	4-P1		6410 10260	IRR 18320	9,33500								
3001								2B	1 2B1	27500	50800	78400	T R 1		
4204 4604		MME MARCELLE CARDINAL 2356 BL GOUIN O H3M 184													
1001	73336300	2400 BL GOUIN O													
2002 2002 2004 2004 2999		20 328	P124		5780 5721 6191 6576	000 035 13410 13280	1600 7,97900 7,99500								
3001								2A	1 2B1	26300	145800	172100	T R 1		
4202 4602 4203		M RICHARD B HARFOUCHE, JOURNALIER 2400 BL GOUIN O H3M 184 MME MARIE HELENE GAMBERASI-HARFOUCHE													
1001	73336350	2440 BL GOUIN O													
2001 2002 2002 2999		20 328	P126		IRR IRR 2656	IRR 13280 13272	400 3,31900 3,32300								
3001								2A	1 2B1	11000	72800	83800	T R 1		
4202 4602		MME JEANNE DUMONT 2440 BL GOUIN O H3M 184													
1001	73336450	2442 BL GOUIN O													
2001 2002 2002 2999		20 328	P126		IRR IRR 2656	IRR 13272 12997	100 3,28400 3,28500								
3001								2A	1 2B1	11000	72800	83800	T R 1		

CODE	COMPTÉ	EMPLACEMENT - NOM, PROFESSION, RESIDENCE						CATEGORIE BÂTIMENT	SCOLAIRE		VALEUR EN DOLLARS			MUNICIPAL	REMARQUES
		DIV. CAD.	CADASTRE	SUBDIVISION	FRONT	PROFONDEUR	SUPERFICIE		TERR.	P.T.C.	TERRAIN	BÂTISSE	TOTAL		
4234 4634	73336450	M			GEORGES A LEVESQUE 2942 BL GOUIN O H3M 184										
					VERSO										
1001	73336500				2500 BLVD GOUIN OUEST										
2002			20	326	P127	5106	12917					6,38500			
2002						5145	12700								
2004			20	328	P129	3130	12700					3,96600			
2004						3247	12640								
2006			20	330	P122	1978	12640					2,57700			
2006						1926	13504								
2006			20	330	P124	5106	13504					6,97500			
2008						5001	14396								
2010			20	330	P126	5106	14396					7,42400			
2010						5006	15297								
2999												27,32100			
3001									2A	1	2B1	86600	345600	432200	T R I
4204 4604		M			VINCENT MIRON 2500 BL GOUIN O H3M 184										
1001	73336600				2650 BLVD GOUIN OUEST										
2002			20	330	P128	5106	10126					5,30700			
2002						5000	11103								
3001									2A	1	2B1	20400	107000	127400	T R I
4204 4604		M			GUY MONARQUE, INGENIEUR 2650 BL GOUIN O H3M 184										
7001					DE POUTRINCOURT										
1001	73336900				2760 BLVD GOUIN O.										
2002			11	2	2	5085	500					25400			
2004			11	2	P1	5000	9270					4,65200			
2004							9330								
2999												4,90600			
3001									2A	1	2B1	19400	75900	95300	T R I
4212 4612		M			MAURICE RUEL, NOTAIRE 2760 BL GOUIN O H3M 186										
1001	73337000				2820 BLVD GOUIN O.										
2002			11	2	4	5085	500					25400			
2004			11	2	P3	5000	9330					4,66900			
2004							9410								

13336450

IA I I

4201 mxc Antkamik Notmakhiciam

4601 2442 bl. Goum O. H3M 184

IA I I

4202 mxc Akdemis Hampartsoumiam

CERT.	EFF.	393.
5886	12676	mm

CODE	COMpte	EMPLACEMENT - NOM, PROFESSION, RÉSIDENCE						CATEGORIE CATÉGORIE CATINENT	SCOLAIRE			VALEUR EN DOLLARS			MUNICIPAL	REMARQUES
		DIV. CAD.	CADASTRE	SUBDIVISION	FRONT	PROFONDEUR	SUPERFICIE		TERR.	P.C.	TERRAIN	BÂTISSE	TOTAL			
2999	73337000						4,94300									
3101	A 167983 3-6-86-							2A	1	2B1	19600	86900	106500	T	R	1
4212		M	JEAN PICHE, DENTISTE					1F								
4412			2825 BL GOUIN 0 H3M 1B6 3000 Boulevard Gouin 0 4300 av. Front St. E. 3324-jm 215160													
1001	73337100		2900 BL GOUIN 0					006								
2002			11 6	P1	809	9410	70700									
2002					710	9487										
2004			11 6	2	710	500	3500									
2104			11 2	P5	4283	9410	4,02300									
2004					4376											
2008			11 2	6	4376	500	21900									
2999							4,98400									
3101								2A	1	2B1	19700	90100	109800	T	R	1
4201		M	DICRAN PAPAIZIAN					1F								
4401			2900 BL GOUIN 0	H3M	1B6											
1001	73337200		3000 BLVD GOUIN OUEST					006								
2002			11 6	P3	5000	9487	4,76100									
2002						9569										
2004			11 6	4	5086	500	25400									
2999							5,01500									
3101								2A	1	2B1	19900	89800	109700	T	R	1
4201		M	ALBERTO DI VIRGILIO, OPERATEUR					1F								
4401			3000 BL GOUIN 0	H3M	1B6											
1001	73337400		3050 BL GOUIN 0					006								
2002			11 6	P5	IRR	9563	4,75900									
2002					5085	9350										
2104			11 6	6	5085	500	25400									
2999							5,01300									
3101								2A	1	2B1	19900	89800	109700	T	R	1
4201		M	JEAN MAURICE RIOUX					1F								
4401			3050 BL GOUIN 0	H3M	1B6											
4202		MME	JEAN MAURICE RIOUX (MICHELINE RACINE)					2F								
4402			3050 BL GOUIN 0	H3M	1B6											
1001	73337500		3100 BOUL GOUIN OUEST					006								
2002			11 6	7	5000	9350	4,79800									
2002						9841										

13331000

1521

4201 m. Pierre Houet

4601 2820 bl. Courm. O. H3M 186

3F21

4202 Amile Gimette Jehlem

CERT.	EFF.	393
196	3-6-86	mm

CODE	COMPTÉ	EMPLACEMENT - NOM, PROFESSION, RÉSIDENCE					CATEGORIE BÂTIMENT	SCOLAIRE		VALEUR EN DOLLARS				MUNICIPAL	REMARQUES	
		DIV. CAD.	CADASTRE	SUBDIVISION	FRONT	PROFONDEUR		SUPERFICIE	TERR.	TERRAIN	BÂTISSE	TOTAL				
2004 2999	73337500	11.6	8		5000	500				25000		5,04800				
3001							2A	I	2B1	19800	86800	106600	T R I			
4201 4601 4202 4602		M MARCEL BOMBOT, DIRECTEUR 3100 BL GOUIN O H3M 1B6					IF									
		MME MARCEL BOMBOT (HELENE LEVY) 3100 BL GOUIN O H3M 1B6					ZF									
1001	73337600	3150 BULV GOUIN OUEST														
2002 2999		11.6	9		5000	9841				5,04300						
2004 2999		11.6	10		5000	500				25000		5,29300				
3001							2A	I	2B1	20400	84200	104600	T R I			
4202 4602		M MARCEL COUSINEAU, RETRAITE 3150 BL GOUIN O H3M 1B6					IF									
1001	73337700	3200 BLVD GOUIN OUEST														
2002 2999		11.6	P84		IRR	11311				1,13000						
2004						1000				11279						
2004		11.6	12			5343				500		26700				
2006						5346				11351						
2006		11.6	P11		IRR	10332				5,61900						
2006						5343				10811						
2008		11 P6				4870				410		9800				
2008 2999						4880				000		7,11900				
3001							2A	I	2B1	26200	103500	129700	T R I			
4201 4601		M JEAN GUY ST GEORGES 3200 BL GOUIN OUEST H3M 1B6					IF									
1001	73337800	3250 BL GOUIN O														
2002		11 10	2		5567	500				27900						
2004		11.6	P85		1000	11279				1,12600						
2004						11237										
2006		11 10	P1		IRR	10739				5,80200						
2006 2999						5567				10397		7,20700				
3001							2A	I	2B1	26800	112100	138900	T R I			
4211 4611		M MICHEL PAOLO, TAVERNIER 3250 BL GOUIN O H3M 1B6					IF									

VERS

73337800

IFI 1

420) M. Eugene Meisamith
4001 3250 St. Jean O. H3M 1B6

CERT.	EFF.	366
7/2/80	5/11/85	

A.F. 320

CODE	COMPTE	EMPLACEMENT - NOM, PROFESSION, RÉSIDENCE						CATEGORIE BÂTIMENT	SCOLAIRE		VALEUR EN DOLLARS			MUNICIPAL	REMARQUES
		DIV. CAD.	CADASTRE	SUBDIVISION	FRONT	PROFONDEUR	SUPERFICIE		TERRAIN	BÂTISSE	TOTAL	TERRAIN	BÂTISSE		
4212 4612	73337800	MME MICHEL PADULO (THERÈSE PAGE)													
		3250 BL GOUIN O H3M 186													
1001	73337900	3300 BOUL GOUIN OUEST						06							
2002		11 10 P3			5700	10397	5,77500								
2002						9872									
2004		11 10 4			5700	500	28500								
2999							4,06000								
3001								2A	1	281	23000	110700	133700	T R I	
4212 4612		M RAYMOND CHERBAKA, BIJOUTIER													
		8918 LAJEUNESSE H2M 1R9													
1001	73338000	3400 BL GOUIN O						06							
2002	A157351	11 10 6			5700	500	28500								
2004	B-1-86	11 10 P5			IRR	9870	5,48300								
2004					5700	9339									
2999							5,74800								
3001								2A	1	281	22900	99400	122300	T R I	
4201 4601 4202		M BERNARD MARTY													
		3400 BL GOUIN O H3M 186													
		MME HELENE GUIHET-MARTY													
1001	73338100	LOT BLVD GOUIN OUEST						06							
2002		11 P10			5700	170	2300								
2002						320									
2004		11 10 7			5700	9339	5,16000								
2004						8767									
2006		11 10 8			5700	500	28500								
2999							5,46800								
3001								7A	1	281	21700		21700	TVV I	
4201 4601 4203		M RICHARD HARFOUCHE													
		2400 BL GOUIN O H3M 189													
		MME MARIE HELENE GAMBERASI-HARFOUCHE													
6620		PROPRIETE SUJETTE A SURTAXE SUR TERRAIN VAGUE DESSERVI													
7001		BOULE													
1001	73338200	3550 BL GOUIN O						06							
2002		11 10 40			5810	10000	5,56400								
2002						9150									
		MICROFICHE 125 I-03													

CODE	COMPTE	EMPLACEMENT - NUM. PROFESSION. RÉSIDENCE					CATEGORIE BÂTIMENT	SCOLAIRE		VALEUR EN DOLLARS			MUNICIPAL *	REMARQUES	
		DIV. CAD.	CADASTRE	SUBDIVISION	FRONT	PROFONDEUR		SUPERFICIE	TERR.	TERRAIN	BÂTISSE	TOTAL			
2004 2999	73338200	11 10	41	5822	500	29100 5,85500									
3001							2A	1	2B1	23200	90800	114000	T R I		
4201 4601		MME GEORGE CHAKRA (ANGELE AHMARANIAN) 12200 BL O BRIEN H4J 124					2F	1							
1001	73338300	3600 BL GOUIN O					406X								
2002 2004 2004 2999		11 10	43	5822	500	29100									
		11 10	42	5810	9150	5,11300									
					8450										
						5,40400									
3001							2A	1	2B1	21300	92200	113500	T R I		
4213 4613		MME ROGER REINHARDT (HELENE CHABOT) 3600 BL GOUIN O H3M 187					5F	1							
1001	73338400	3700 BL GOUIN O					406X								
2002 2004 2004 2999		11 10	45	5822	500	29100									
		11 10	44	5810	8450	4,95400									
					8600										
						5,24500									
3001							2A	1	2B1	20700	36400	107100	T R I		
4211 4611		M PIERRE GUIMET, INGENIEUR 3700 BL GOUIN O H3M 187					1F	1							
7001		COLBERT													
1001	73338600	3910 BLVD GOUIN OUEST					406X								
2002 2002		11 14	P1	IRR	18200	11,40000									
				6300	17873										
3001							2A	1	2B1	19400	21500	40900	T R I		
4201 4601		M HENRI RIFON 3910 BL GOUIN O H3M 188					1F	1							
4202 4602		MME FLEUR ANGE LOUISE MARION-RIFON 3910 BL GOUIN O H3M 188					5F	1							
1001	73338700	4000 BL GOUIN O					406X								
2002 2002		11 14	57-2	4223	13673	5,59900									
				4000	13352										
3001							2A	1	2B1	13000	62200	75200	T R I		

CODE	COMPTÉ	EMPLACEMENT - NOM, PROFESSION, RÉSIDENCE						CATEGORIE BÂTIMENT	SCOLAIRE		VALEUR EN DOLLARS			MUNICIPAL	REMARQUES				
		DIV. CAD.	CADASTRE	SUBDIVISION	FRONT	PROFONDEUR	SUPERFICIE		TERR.	P. C.	TERRAIN	BÂTISSE	TOTAL						
4213 4613	73338700	M																	
1001	73338710																		
2002 2002																			
3001																			
4213 4613		MR																	
7001 7002 7003																			
1001	73338730																		
2002 2002																			
3001																			
4204 4604		M																	
6625																			
1001	73338750																		
2002 2002																			
3001																			
4204 4604		M																	
1001	73338770																		
2002 2002																			
3001																			
4201 4601		MR																	
1001	73338800																		

VERSO

73338770

IAI 1

4201 M. Philip Weber 25%

4601 4015 Bl. St. Louis St. H3M 185

IAI 2

4202 M. Peter Weber 15%

4602 5374 Bl. St. Louis St. H3M 184

Hlg. 184

PERM	EFF	13
184	184	184

CODE	COMPTÉ	EMPLACEMENT - NOM, PROFESSION, RÉSIDENCE						CATEGORIE BÂTIMENT	SCOLAIRE		VALEUR EN DOLLARS			MUNICIPAL	REMARQUES
		DIV. CAD.	CADASTRE	SUBDIVISION	FRONT	PROFONDEUR	SUPERFICIE		P.	C.	TERRAIN	BÂTISSE	TOTAL		
2002	73338800			11 P15	3770	26140	10,05500								
2002					IRR	IRR									
2004				11 P9	1745	IRR	4,80000								
2004					IRR	27860									
2999							14,85500								
3001								2A	1	2B1	50100	41400	91500	T R I	
4201				MME FIERRE RONCO (BRUNA SERGNESE)				2F							
4601				3905 GOUIN OUEST H3M 1B5											
1001	73338900			3815-11 BLVD GOUIN OUEST				106A							
2002				11 P9	7450	24687	22,10300								
2002					IRR	IRR									
3001								2B	1	2B1	79100	46100	125200	T R I	
4202				M GEORGES VEZINA, SUPERVISEUR				1F							
4602				3611 BL GOUIN O H3M 1B5											
1001	73339000			3791 BL GOUIN O				106A							
2002				11 P9	7730	24285	18,24300								
2002					7380	23760									
3001								2A	1	2B1	63700	73500	137200	T R I	
4202				M ROGER VIAU				1F							
4602				3791 BL GOUIN O H3M 1B5											
1001	73339100			3667 BL GOUIN O				106A							
2002	A-1737			11 R9	7820	26400	26,295 00								
2002	05-08-80				10500	IRR	27,36000								
3001					101.38			2A	1	2B1	71000	28500	99500	T R I	
4202				M MAURICE M BRISEBOIS											
4602				3667 BL GOUIN O H3M 1B5											
1001	73339150			LOT BL GOUIN O				106A							
2002				11 P8	7400	IRR	15,14400								
2002					IRR	IRR									
3001								6B		2B1	41000		41000	ED6 204-3	
4201				LA VILLE DE MONTRÉAL - SERVICE DE LA GESTION IMMOBILIERE				9F							
4601				507 PLACE D'ARMES #300 MONTREAL H2Y 2W8											

CERT.	SPR.	27
16/3/87	1/2/R	2/4

Subdivision

VERSO

73339/00

CFN1

4201 *Entreprises Chaparré Inc.*

~~4401 3500 St. Laurent 113M 127~~
2604 Chemin du Lac, Longueuil 54N 1B8

F1222 (24-11-86) JB 5841

CERT.	EFF.	405.
20/10/86	5/8/86	26

IRE

IRE

IRE

IRE

IRE

IRE

IRE

IRE

IRE

IRE

IRE

IRE

CODE	COMTE	EMPLACEMENT - NOM, PROFESSION, RÉSIDENCE						CATEGORIE BÂTIMENT	SCOLAIRE		VALEUR EN DOLLARS			MUNICIPAL	REMARQUES	
		DIV. CAD.	CADASTRE	SUBDIVISION	FRONT	PROFONDEUR	SUPERFICIE		TERR.	P. C.	TERRAIN	BÂTISSÉ	TOTAL			
1001	73339200	3511 BLVD GOUIN OUEST						4061								
2002					IRR	IRR										
2002					2300	25804										
3001								2A	1	2B1	49600	62900	112500	T	R 1	
4201		M PAUL RENE MADORE, RADIOLOGISTE						IF								
4601		3511 BL GOUIN O. H3M 1B5														
1001	73339300	3445 BL GOUIN O						4061								
2002					IRR	25860										
2002						29130										
3001								2A	1	2B1	57000	127900	184400	T	R 1	
4201		<i>Mrs. Nabil El Remawi</i> MRS GZESLAWA SWIERCZEWSKA-GLUCKSMANN						2A								
4601		3445 BL GOUIN O. H3M 1B5														
1001	73339400	LOT ARR BLVD GOUIN OUEST						4061								
2002					IRR	36000										
2002					5000	39500										
3001								6B		2B1					1 E06 204-3	
4201		LA VILLE DE MONTRÉAL - SERVICE DE LA GESTION IMMOBILIERE						9F								
4601		507 PLACE D'ARMES #300 MONTRÉAL H2Y 2W8														
1001	73339500	3387 BLVD GOUIN OUEST						4061								
2002					IRR	29130										
2002						25000										
3001								2A	1	2B1	102300	79600	181900	T	R 1	
4211		M GUY FORGET, MEDECIN						IF								
4611		3387 BL GOUIN O H3M 1B5														
1001	73339600	3265 BLVD GOUIN OUEST						4061								
2002					IRR	12900										
2002					4800	15350										
3001								2A	1	2B1	27900	21300	49200	T	R 1	
4211		MME ANDRE GAUTHIER (LISE CADIEUX)						5F								
4611		10340 MERRITT AV H2B 2K4														

CERT.	EFF.	362
12/85	9/10/85	

VERSO

73339600

1E11

4201 LISE CADIEUX
4601 8577 RENÉ LABELLE
MTL HZM 2LB

NEB20

GERT.	EFF.	27
15/2/88	05/03/88	88

CODE	COMPTÉ	EMPLACEMENT - NOM, PROFESSION, RESIDENCE						CATEGORIE BÂTIMENT	VALEUR EN DOLLARS			MUNICIPAL *	REMARQUES	
		DIV. CAD.	CADASTRE	SUBDIVISION	FRONT	PROFONDEUR	SUPERFICIE		TERR. P. C.	TERRAIN	BÂTISSE			TOTAL
1001	73339700 A 173782	3261 BLVD GOUIN OUEST						06)						
2002		11 7	1		4800	12900					6,78000			
2002	OS 08-86					15350								
3001								2A	1 2B1	21500	16600	38100	T R 1	
4211		M ANDRE GAUTHIER						1F	1					
4611		10340 MERRITT AVE H2B 2K4												VERSO
1001	73339800	3245 BLVD GOUIN OUEST						06)						
2002		11 7	P5		IRR	31000					22,75500			
2002					7000	32930								
3001								2A	1 2B1	75700	66900	142100	T R 1	
4204		MME CHARLES O BEAUCHEMIN (GERMAINE COUTELLIER)						2F	1					
4604		3245 BL GOUIN O H3M 1B5												
1001	73339900	3135-31 BLVD GOUIN OUEST						06)						
2002		11 7	P6		6816	32830					22,58100			
2002					IRR	32940								
3001								2C	1 2B1	74600	77700	152300	T R 1	
4211		M PIERRE VILLENEUVE, MEDECIN						1F	1					
4611		3135 BL GOUIN O H3M 1B5												
1001	73340000 A-159260	3025 BLVD GOUIN OUEST						06)						
2002		11 7	7-P1		7300	32940					23,49100			
2002	0702-86				7150	33620								
3001								2A	1 2B1	77100	55200	132300	T R 1	
4201		M PIERRE VILLENEUVE						1F	1					
4601		3135 BL GOUIN O H3M 1B5												VERSO
1001	73340100	2975 BL GOUIN O						06)						
2002		11 7	P8		7000	33610					23,31000			
2002						34370								
2104		11 7	7-P2		290	33620					74400			
2004					150	33610								
2999											24,05400			
3001								2A	1 2B1	67500	199200	266700	T R 1	

73340000

73339700

3F21

2F21

4201 Mele Lorraine Lincourt
4601 3025 Bl. Lavoie O. Ham 105

4201 Mmes Lise Côté - Authier
4601 8577 René Gauthier Ham 248

CERT. 375
7480 7-2-86

CERT. 005
20/10/86 5/1/88 26

CODE	COMPTÉ	EMPLACEMENT - NOM, PROFESSION, RÉSIDENCE						CATEGORIE RATIFIÉ	SCOLAIRE		VALEUR EN DOLLARS			MUNICIPAL *	REMARQUES
		DIV. CAD.	CADASTRE	SUBDIVISION	FRONT	PROFONDEUR	SUPERFICIE		TERR. P. C.	TERRAIN	BÂTISSE	TOTAL			
4214 4604	73340100	M	EMILE GAUTHIER, MEDECIN												
			2975 BL GOUIN O H3M 1B5				IF	1							
1001	73340200		2755 BL GOUIN O												
2002 2002			11 1 P1			12010 11700						14,37000			
3001									2A	1 2B1	49500	149900	199400	T R I	
4201 4601		MR	KING YAM HUM, RESTAURATEUR				1A	1							
			2755 BL GOUIN O H3M 1B5												
1001	73340300		2777 BLVD GOUIN OUEST												
2002 2002			11 1 P2			2460 14010						34720 TRR	36,09400		
3001									2A	1 2B1	154000	436600	590600	T R I	
4204 4604		M	ARTHUR MIRON, RENTIER				IF	1							
			2777 BL GOUIN O H3M 1B5												
1001	73340400		2695 BLVD GOUIN OUEST												
2002 2002			20 329 P3			3500 36930						36950 TRR	13,64200		
3001									2C	1 2B1	47300	85900	133200	T R I	
4204 4604		MME	JEAN LOUIS LAVALLEE (LISE BERUBE)				5F	1							
			2695 BL GOUIN O H3M 1B5												
1001	73340500		2535 BL GOUIN O												
2002 2002			20 329 P4			43930 17850 46000						74,98700			
3001									7A		214500		214500	T R I	
4201 4601			CONSTRUCTIONS VILLA BELLA INC						2A	2 2B1	214500	87900	302400	T R I	
			1963 ALFRED LALIBERTE H3M 1X8												
6630			Propriété sujette à partage par terrain vague Assommi.												
1001	73340600		2505 BL GOUIN O												
2002 2002			20 329 1			3700 47900 50000						18,11100			
2004 2004			20 329 2			3700 45900 41900						17,35300			

VERSO

ANNULÉ

CERT. EFF. 4/1

20/08/86 11/80 98

Annulé + suite par

73340500 à

73340580

CERT. EFF. 387

20/08/86 11/80 98

13340800

1831

4201 M. Maurice Longpre

4601 ~~4888~~ ~~Hemmi Julien~~ ~~NZ~~ ~~2E3~~
C.P. 27 Succ. E. Montreal HAT 3A5
F1222 5145 9 71366

CERT. EFF. 248
1-085 2885

1831
1831
1831

1831

1831

1831

1831

1831

1831

1831

1831

1831

1831

1831

1831

CODE	COMpte	EMPLACEMENT - NOM PROFESSION RESIDENCE						CATEGORIE BÂTIMENT	SCOLAIRE	VALEUR EN DOLLARS			MUNICIPAL	REMARQUES
		DIV. CAD.	CARACTÈRE	SUBDIVISION	FRONT	PROFONDEUR	SUPERFICIE			TERR.	BÂTISSE	TOTAL		
1001	73340505	2525 St LOT BL. GOUIN O.												CERT. EFF. 4/1 22/10/80 11/1/80 Prov. 73340500
2002		11	329	4-2	66.97	96.63	6 792.00	1A						
2002					65.95	109.64		2A						
3001								7A	26,900.	26,900.	26,900.			
4201		Constructions Villa Bella Inc.						CP	1					
4601		1963 Alfred Laliberté H3M 1X8												
6620		Propriété sujette à surtaxe sur terrain vague desservi.												
6620		Propriété sujette à surtaxe sur terrain vague desservi.												
1001	73340520	2525 St LOT RUE PROJETEREE												CERT. EFF. 4/1 22/10/80 11/1/80 Prov. 73340500
2002		11	329	4-3	IRR.	109.64	7 047.00	2A						
2002					62.07	115.61		7A	27,900.	27,900.	27,900.			
3001									27,900	172,900	200,800			
4201		Constructions Villa Bella Inc.						CP	1					
4601		1963 Alfred Laliberté H3M 1X8												
6620		Propriété sujette à surtaxe sur terrain vague desservi.												
1001	73340535	LOT RUE PROJETEREE												CERT. EFF. 4/1 22/10/80 11/1/80 Prov. 73340500
2002		11	329	4-6	55.75	95.00	6 225.00	7A						
2002					65.75	IRR.			28,500.	28,500.	28,500.			
3001														
4201		Constructions Villa Bella Inc.						CP	1					
4601		1963 Alfred Laliberté H3M 1X8												
6620		Propriété sujette à surtaxe sur terrain vague desservi.												

73340505

1FI2

4201 M. G. Regone A. G. Lopez
4601 394 15^e rue Laval H7N 1L6

2FI2

4202 Mme Gracia Assouad Nemat

CERT.	EXP.	13
18-12-86	02-22-87	13
		13

73340535

1FI1

4201 M. Giovanni Franco
4601 11250 Talhurst H3L 3A9

CERT.	EXP.	13
18-12-86	02-22-87	13
		13

73340520

2FI1

4201 Mme Anna Rosa Ambrosia
4601 11252 de St. Real H3M 2Y4

CERT.	EXP.	13
18-12-86	02-22-87	13
		13

CODE	COMTE	EMPLACEMENT - NOM, PROFESSION, RÉSIDENCE					CATEGORIE BÂTIMENT	SCOLAIRE		VALEUR EN DOLLARS			MUNICIPAL	REMARQUES	
		AV. CAD.	CLASSE	SUBDIVISION	FRONT	PROFONDEUR		SUPERFICIE	TERR.	BATISSE	TERRAIN	BATISSE			TOTAL
1001	73340550	LOT RUE PROJETEE													
2002		11	329	4-4	IRR.	151.00	6 570.00								
2002					IRR.	62.07	95.00								
3001								7A	2B1	30,200.		30,200	VV		
4201		Constructions Villa Bella Inc.					CP	1							
4601		1963 Alfred Laliberté H3M 1X8													
6620		Propriété sujette à surtaxe sur terrain vague desservi.													
1001	73340585	<i>lot rue projetée</i> 2535 BL. GOUVERNOR													
2002		11	329	4-8	124.91	129.05	12 649.00								
2002					IRR.	192.93									
3001								7A	2B1	65,400.	87,900.	153,300	VV		
4201		Constructions Villa Bella Inc.					CP	1							
4601		1963 Alfred Laliberté H3M 1X8													
6620		<i>Propriété sujette à surtaxe sur terrain vague desservi</i>													
1001	73340580	LOT RUE PROJETEE													
2002		11	329	4-7	IRR.	142.64	13 006.00								
2002					IRR.	92.72	129.05								
3001								7A	2B1	67,300.		67,300	VV		
4201		Constructions Villa Bella Inc.					CP	1							
4601		1963, Alfred Laliberté H3M 1X8													
6620		Propriété sujette à surtaxe sur terrain vague desservi.													

VERSO

ANNULÉ

ANNULÉ

73340585 à
73340595
P773 B-1

CERT.	EFF.	4/1
24/10/80	1/11/80	9/5

Prov. 73340500

CERT.	EFF.	4/1
24/10/80	1/11/80	9/5

Prov. 73340500

CERT.	EFF.	4/1
22/10/80	1/11/80	9/5

Prov. 73340500

Subd. cote annule
DmG sur 73340585
73340590, 73340595

CERT.	EFF.	22
28-1-87	20-11-86	✓B

CERT.	EFF.	4/1
22/10/80	1/11/80	9/5

Prov. 73340500

Subd. cote annule
DmG sur 73340585
73340590, 40595

CERT.	EFF.	22
28-1-87	20-11-86	✓B

73340550

1 F I I

4201 M. Ronald Strother

4601 2457 Vial H3m 1149

2 F I I

4202 Mme. Huguette Perron

DEPT.	EFF.	13
114-186	114-186	13

CODE	COMPTÉ	EMPLACEMENT, NOM, PROFESSION, RÉSIDENCE					CATEGORIE BÂTIMENT	SCOLAIRE		VALEUR EN DOLLARS			MUNICIPAL	REMARQUES	
		N° CAD	DIRECTION	PROFOND	PROFONDEUR	SUPERFICIE		TERR P. C.	TERRAIN	BÂTISSÉ	TOTAL				
1001	73340585	Lot rue Projetée													
2002		11 329	4-9		91.24	192.93					8,709.00				
2002					Irr	128.27									
3001							7A	2B1	45,100.		45,100.	TVV	Subd. prov de 73340565		
4201		Construction Villa Bella Inc.					CF								
4601		1963 Alfred Laliberté H3M 1X8													
6620		Propriété Sujette à Surtaxe sur Terrain Vague Desservi													
1001	73340590	Lot rue Projetée													
2002		11 329	4-10		Irr	128.27					7,919.00				
2002					62.81	153.83									
3001							7A	2B1	41,000		41,000.	TVV	Subd. prov de 73340565 & 80		
4201		Construction Villa Bella Inc.					CF								
4601		1963 Alfred Laliberté H3M 1X8													
6620		Propriété Sujette à Surtaxe sur Terrain Vague Desservi													
1001	73340595	Lot rue Projetée													
2002		11 329	4-11		Irr	153.83					9,026.00				
2002					62.81	142.64									
3001							7A	2B1	46,700.		46,700.	TVV	Subd. prov de 73340580		
4201		Construction Villa Bella Inc.					CF								
4601		1963 Alfred Laliberté H3M 1X8													
6620		Propriété Sujette à Surtaxe sur Terrain Vague Desservi													

CERT. EFF. 22
28187 261186 V2

CERT. EFF. 22
28187 261186 V3

CERT. EFF. 22
28187 261186 V5

VERSO

P7738-1

73340585

IF11

4201 M. CLAUDE MARTINEAU

4601 12460 ST-CASTIN H3M 2L8

ZF11

4201 MME. HELENE PERRAS

4602 12460 ST-CASTIN H3M 2L8

ENTR.	EFF.	28
27/10/11	11/12/11	28

73340590

IA11

4201 MR KIGANOUCHI ZAROUKIAN

4601 2900 BL. BOUIN O. H3M 1B6

ENTR.	EFF.	28
27/10/11	16/12/11	28

AERSS

AERSS

73340595

IF11

4201 M. RAYMOND J.V. CYR

4601 3201 PL. HELENE BOULLE H3M 1Z3

ENTR.	EFF.	28
27/10/11	16/12/11	28

CODE	COMPTÉ	EMPLACEMENT - NOM, PROFESSION, RÉSIDENCE					SUPERFICIE	CATEGORIE BÂTIMENT	SCOLAIRE		VALEUR EN DOLLARS			MUNICIPAL	REMARQUES
		NOY. CAD.	CADASTRE	SUBDIVISION	FRONT	PROFONDEUR			TERR.	P. C.	TERRAIN	BÂTISSÉ	TOTAL		
2999	73340600						35,46400								
3001								1B	2B1	106000	186500	294500	E16	204-12	
4204		INSTITUT DE LA CONSOLATA MONTREAL						9F							
4604		2381 BL GOUIN O H3M 1B5													
1001	73340750	LOT BL GOUIN O						1060							
2002		20 326	391		1958	51600									
2002					IRR	53220									
2004		20 328	1-1		2823	53220									
2004					IRR	55100									
2999						24,83000									
3001								6B	2B1	64000		64000	E16	204-12	
4201		INSTITUT DE LA CONSOLATA MONTREAL						9F							
4601		2381 BL GOUIN O H3M 1B5													
1001	73340800	2381 BL GOUIN O													
2002		20 326	P1		IRR	55100									
2002						60200									
3001								1B	2B1	106000	35000	223800	E16	204-12	
4204		INSTITUT DE LA CONSOLATA						9F							
4604		2381 BL GOUIN O H3M 1B5													
7001		PL RENE GUENETTE													
7002		2305 BL GOUIN O VOIR 12355 PL RENE GUENETTE													
1001	73340900	2295 BL GOUIN O						1060							
2002		20 326	P389		IRR	4804									
2002					8200	8145									
3001								2A	1 2B1	21000	89800	110800	T R I		
4201		RAYMOND C AYOUB, AVOCAT.						1F							
4601		2295 BL GOUIN O H3M 1B3													
1001	73341000	2275 BOUL GOUIN OUEST						1060							
2002		20 327	P1		5440	13535									
2002						15590									
3001								2D	1 2B1	21700	55400	77100	T R I		

CODE	COMPTE	EMPLACEMENT - NOM PROFESSION, RÉSIDENCE					CATEGORIE BÂTIMENT	SCOLAIRE		VALEUR EN DOLLARS			MUNICIPAL	REMARQUES	
		DIV CAD	CADASTRE	SUBDIVISION	FRONT	PROFONDEUR		SUPERFICIE	TERR P. C	TERRAIN	BÂTISSE	TOTAL			
4204 4604	73341000	M	JEAN C BOUCHARD, EMP BELL TEL 2275 BL GOUIN 0 #1 H3M 1B3					1F							
1001	73341100		2255 BL GOUIN 0					1063							
2002			20 327	P2		5440	64240				29,30900				
2002						4200	64160								
2004			20 327	P3		5440	64160				29,20700				
2004						IRR	63910								
2999											58,51600				
3001								2A	1 2B1	132800	45800	178600	T R 1		
4211 4611			MME MAURICE BROU (MARGUERITE TRIBOUILLARD) 2255 BL GOUIN 0 H3M 1B3					8F							
1001	73341300		2247-45 BLVD GOUIN 0.					1063							
2002			20 326	126-P2		8181	IRR				6,68800				
2002						5400	9465								
2003			20 326	P126		IRR	IRR				54900				
2999											7,23700				
3001								2A	1 2B1	28700	53000	81700	T R 1		
4204 4604			MME THERESE BELANGER, EMP DE BANQUE 2247 BL GOUIN 0 H3M 1B3					3F							
7001			ST CASTIN												
1001	73341600		2005 BL GOUIN 0					1063							
2002			20 322	P1		4500	IRR				3,90700				
2002						5200									
2004			20 322	9		6400	7650				4,82600				
2004						6100	7850								
2006			20 321	12		1800	7850				1,50500				
2006						2000	8000								
2999											10,23800				
3001								2A	1 2B1	40500	55100	95600	T R 1		
4202 4602			MME DIANE BELANGER-BANVILLE 2005 BL GOUIN 0 H3M 1A8					2F							
			VERSO												
1001	73341700		1995 BL GOUIN 0					1063							
2001			20 321	13-1		2750	8000				2,21400				
2001							8100								
2002			20 321	13-2		2750	8100				2,25500				
2002							8300								

7334600

1FI1

4201 M. Louis Francis Boucher
4601 2005 Bl. Guin O. H3M 1A8

3FI1

4202 melle Florin Zaharia

73341600

3FI1

4201 Mlle Diane Belanger
4601 2005 Bl. Guin O. H3M 1A8

CERT.	EFF.	29
9/3/87	11/2/88	22

ANNULÉ

CERT.	EFF.	205
25/9/80	3/7/80	96

CODE	COMPTE	EMPLACEMENT - NOM, PROFESSION, RÉSIDENCE						CATEGORIE BÂTIMENT	SCOLAIRE		VALEUR EN DOLLARS			MUNICIPAL *	REMARQUES	
		DIV. CAD.	CADASTRE	SUBDIVISION	FRONT	PROFONDEUR	SUPERFICIE		BÂT.	TERR.	TERRAIN	BÂTISSE	TOTAL			
2003 2003 2999	73341700	20 321	P14		2540 3410	8300 8900	2,53900 7,00800									
3001								2A	1	2B1	27700	91800	119500	TR 1		
4201 4601	15341800	M ERNEST PERUZ 1995 GOUIN 0 H3N 2J9 voir page 176 A.B.C.														
1001 2002 2002	73341900	LOT BL GOUIN 0														
2002		20 P320			7020 4280	16170 13910	8,24900									
3001								6B		2B1	19800		19800	E06 204-3		
4201 4601		LA VILLE DE MONTRÉAL - SERVICE DE LA GESTION IMMOBILIERE 507 PLACE D'ARMES #300 MONTRÉAL H2Y 2W8														
6001		PARC														
7001		COUTLEE														
1001 2002 2002 2004 2004 2006 2006 2008 2008 2999	73342000	LOT BL GOUIN 0														
2002		20 319	P6		1330	410	5400									
2002					1370	430										
2004		20 319	P5		1370	IRR	2,48900									
2004					2800	11900										
2006		20 319	P4		IRR	11340	3,32400									
2006					IRR	11920										
2008		20 319	P1		IRR	1100	33000									
2008					IRR	1300										
2999							6,20700									
3001								6E		2B1	19500		19500	E06 204-3		
4201 4601		LA VILLE DE MONTRÉAL - SERVICE DE LA GESTION IMMOBILIERE 507 PLACE D'ARMES #300 MONTRÉAL H2Y 2W8														
6001		PARC														
1001 2002 2002 2004 2004 2006 2006 2008 2008 2010 2010	73342100	1717 BL GOUIN 0														
2002		20 319	P5		3800	8100	2,43000									
2002					2200	9156										
2004		20 319	P3		3600	9156	3,50200									
2004					4050	11120										
2006		20 318	P10		2200	11120	2,14000									
2006					1650	11600										
2008		20 319	P6		7500	300	23900									
2008					7400	340										
2010		20 318	P6		2250	340	7700									
2010					2200	360										

CODE	COMPTE	EMPLACEMENT - NOM, PROFESSION, RÉSIDENCE						CATEGORIE BÂTIMENT	SCOLAIRE		VALEUR EN DOLLARS			MUNICIPAL	REMARQUES
		DIV CAD.	CADASTRE	SUBDIVISION	FRONT	PROFONDEUR	SUPERFICIE		TERR.	F. C.	TERRAIN	BÂTISSE	TOTAL		
1001 1002	73341800	Arr. 1701 bl. Gouin 1231 bl. Gouin													
		<u>Paro.</u>	<u>Cadastre</u>	<u>Subdivision</u>	<u>Front</u>	<u>Profondeur</u>	<u>Superficie</u>								
2002	<i>A. 16.70.23</i>	20	321	P14	37.30	89.00	2563.								
2002	<i>26.5.86</i>				18.90	97.00									
2004		20	321	P15	18.90	Irr.	953.								
2004					13.71	80.00									
2006		20	P320		99.69	Irr.	23834.								
2006					108.59	334.00									
2008		20	319	P6	33.96	4.30	137.								
2008					34.35	4.10									
2010		20	319	P5	34.35	119.00	5426.								
2010					60.37	Irr.									
2012		20	319	4	60.37	150.59	7440.								
2012					58.10	124.28									
2014		20	319	1	116.80	60.00	6596.								
2014					Irr.	38.42									
2016		20	319	P3	41.31	17.72	907.								
2016					42.50	25.82									
2018		20	319	2	42.50	145.77	5906.								
2018					58.69	110.50									
2020		20	318	P10	15.29	25.82	411.								
2020					15.00	28.81									
2022		20	318	P9	15.00	110.50	1523.								
2022					11.52	Irr.									
2024		20	318	8	11.52	38.42	250.								
2024					0.00	Irr.									
2026		20	318	P7	0.00	42.00	88.								
2026					Irr.	40.00									
2028		20	318	PA	40.29	122.64	4647.								
2028					Irr.	106.20									
2030		20	318	7-P1	20.31	106.20	1817.								
2030					16.17	106.70									
2032		20	318	4-1	44.09	106.70	4706.								
2032					Irr.	92.22									
2034		20	318	1-P1	11.00	0.00	14.								
2034					Irr.	3.71									
2036		20	318	P4	14.80	92.22	986.								
2036					9.00	84.28									
2038		20	318	P2	50.69	84.28	3789.								
2038					58.10	65.00									
2040		20	318	P1	67.09	3.71	1686.								
2040					Irr.	20.00									
2042		20	P317		44.09	84.65	3632.								
2042					43.70	77.72									
2044		20	P316		44.69	77.72	2840.								
2044					52.90	55.12									
2046		20	P305		52.49	55.12	3084.								
2046					51.12	65.42									
2048		20	P304		49.00	65.42	3425.								
2048					47.21	78.81									
2050		20	303	P4	14.63	Irr.	1843.								
2050					35.60	Irr.									
2052		20	303	5	35.60	167.98	6109.								
2052					34.48	183.50									
2054		20	303	P3	30.02	202.92	6238.								
2054					30.00	208.89									
2056		20	303	P1	34.71	11.61	352.								
2056						8.69									
2058		20	303	2	34.71	197.31	7065.								
2058					32.84	204.50									

CODE	COMPTE	EMPLACEMENT : NOM, PROFESSION, RÉSIDENCE						CATEGORIE BÂTIMENT	SCOLAIRE			VALEUR EN DOLLARS			MUNICIPAL	REMARQUES
		DIV. CAD.	CADASTRE	SUBDIVISION	FRONT	PROFONDEUR	SUPERFICIE		P	C	TERRAIN	BÂTISSSE	TOTAL			
1001	73341800	(suite)														
2060		20	296	P6		122.01	5.71								543.	
2060							3.22									
2062		20	296	7		122.01	40.00								4875.	
2062						121.78										
2064		20	296	8		121.78	40.00								4855.	
2064						121.62										
2066		20	296	9		121.62	40.00								4841.	
2066						121.00										
2068		20	296	10		121.00	40.00								4840.	
2070		20	296	11		121.00	40.00								4840.	
2072		20	296	12		121.00	70.00								5878.	
2072						Irr.	40.00									
2074		20	296	P2		30.00	243.22								6836.	
2074						Irr.	212.50									
2076		20	295	PA		58.50	375.70								15528.	
2076						Irr.	380.91									
2078		20	P295			63.81	380.91								15931.	
2078						Irr.	322.70									
2080		20	P294			129.00	322.70								35059.	
2080						Irr.	417.72									
2082		20	P293			65.81	417.72								21642.	
2082						Irr.	456.43									
2084		20	290	1-P2		34.91	Irr.								15549.	
2084						78.67	Irr.									
2086		20	290	1-P4		56.50	Irr.								2448.	
2086						65.00	50.00									
2088		20	290	1-2		65.00	60.00								3250.	
2090		20	290	1-7		65.00	55.00								3575.	
2092							55.02									
2092							55.00								3575.	
2094		20	290	1-8		65.00	55.09								3580.	
2096		20	290	1-9			54.89									
2096							50.00								2751.	
2098		20	290	1-10		65.00	Irr.									
2098						40.00	Irr.									
2100		20	290	1-11		40.00	50.00								2080.	
2100						Irr.	Irr.									
2102		20	290	1-12		Irr.	89.70								2483.	
2102						0.00	110.79									
2102							Irr.								14421.	
2104		20	290	1-P1		66.00	Irr.									
2104						56.79	Irr.									
2104							Irr.								3292.	
2106		20	290	P1		65.50	Irr.									
2106						0.00	110.00									
2106							20.50								1137.	
2108		20	290	1-3		56.79	Irr.									
2108						57.00	Irr.									
2108							Irr.								15075.	
2110		20	290	P1		57.00	Irr.									
2110						117.85	188.35									
2110							206.10								11997.	
2112		20	289	P2		62.00	232.00									
2112						55.30	43.80								3266.	
2114		20	289	2-2		55.30	67.20									
2114						Irr.	Irr.									
2114						18.50	83.79								1472.	
2116		20	289	2-1		18.00	79.59									
2116							65.00								2385.	
2116						37.00	64.96									
2118		20	289	2-3			Irr.								5525.	
2118						55.00	125.39									
2120		20	289	2-4		79.70	66.93									
2120						14.50	125.90								1559.	
2122		20	289	1-2		12.00	134.00									
2122						Irr.	134.00								13314.	
2124		20	289	1-1		Irr.	125.50									
2124						85.00	125.50									
2124						12.00	164.30								2090.	
2126		20	289	1-3-3		12.80	168.41									
2126																

CODE	COMPTÉ	EMPLACEMENT - NOM, PROFESSION, RÉSIDENCE						CATEGORIE BÂTIMENT	SCCLAIRE		VALEUR EN DOLLARS			MUNICIPAL	REMARQUES	
		QUÉBEC	CADASTRE	SUBDIVISION	FRONT	PROFONDEUR	SUPERFICIE		TERR.	P.C.	TERRAIN	BÂTISSE	TOTAL			
2999	73342100						8,38800									
3001								2A	1	281	26600	87500	114100	T R I		
4211		M JULES LUSSIER, MARCHAND														
4611		1717 BL GOUIN O H3M 1A8														
1001	73342200	1701 BLVD GOUIN OUEST														
2002		20 P318A		4030	12950	5,43400										
2002				4030	14220											
3001								2B	1	281	13400	36700	50100	T R I		
4202		M ROLAND DESROSIERS, GERANT														
4602		1701 BL GOUIN O #1 H3M 1A8														
1001	73342300	ARR 1701 BL GOUIN O														
2002		20 P318A		4030	IRR	3,84200										
2002				IRR	8610											
3001								1B		281	2800	1300	4100	ED6	204-3	
4201		LA VILLE DE MONTRÉAL - SERVICE DE LA GESTION IMMOBILIERE														
4601		507 PLACE D'ARMES #300 MONTRÉAL H2Y 2W8														
1001	73342400	1699-87 BLVD GOUIN OUEST														
2002		20 318	P4-1	4000	IRR	1,28700										
2002				4400	1800											
2004		20 318	5-1	3150	12000	4,05800										
2004				4000	10700											
2006		20 318	6-1	1000	8200	55800										
2006				800												
2008		20 318	P7-1	3000	13000	4,05000										
2008				IRR	14000											
2599						9,95300										
3001								4A	1	281	26000	18400	44400	T S I		
4211		M CLAUDE TRUDEL, RESTAURATEUR														
4611		1689 BL GOUIN O H3M 1A8														
1001	73342500	LOT ARR 1687 BL GOUIN O														
2002		20 318	P41	4570	8640	3,80800										
2002				IRR	IRR											
2004		20 318	P7-1	1920	8610	1,42200										
2004				420	8640											
2006		20 318	P1-1	IRR	IRR	1400										
2006				1100	370											

CERT. EFF. 362
 11-25-86
 Annule et porte val.
 13341800
 204-3

ANNULÉ

CERT. EFF. 369
 11-25-86
 Annule et porte val.
 13341800

ANNULÉ

CODE	COMPTÉ	EMPLACEMENT - NOM, PROFESSION, RÉSIDENCE						CATEGORIE BÂTIMENT	SCOLAIRE		VALEUR EN DOLLARS			MUNICIPAL	REMARQUES
		DIV. CAD.	CADASTRE	SUBDIVISION	FRENT	PROFONDEUR	SUPERFICIE		TERR. P. C.	TERRAIN	BÂTISSÉ	TOTAL			
2999	73342500							5,24400							
3001								6B	2B1	27000		27000	E06	204-3	
4201		LA VILLE DE MONTRÉAL - SERVICE DE LA GESTION IMMOBILIERE						97							
4601		507 PLACE D'ARMES #300 MONTRÉAL H2Y 2W8													
1001	73342600	1655 BL GOUIN 0													
2002	A/68769	20 318	P5		IRR	IRR	1,56000								
2004	11-06-86	20 318	P5		IRR	IRR	1,80000								
2006	A/150190	20 316	P4		IRR	IRR	99300								
2008		20 318	P3		IRR	IRR	7,12100								
2010	7-11-86	20 318	P2		IRR	IRR	6,02200								
2999		industriel versé ①						14,76100							
3001								2A	1 2B1	27800 27100	84500 84500	112 300 111600	T R I		
4204		M JACQUES Y LANGLOIS, ARCHITECTE													
4604		1655 BL GOUIN 0 H3M 1A8													
1001	73342700	LOT ARR 1655 BL GOUIN 0													
2002		20 318	P4		1320	7210	70600								
2004					900	7430									
2006		20 318	P2		5070	7430	2,77200								
2008					5810	4500									
2006		20 318	P1		6710	370	68600								
2008					IRR	2000									
2999		ANNULÉ						4,16900							
3001								6B	2B1	4000		4000	E06	204-3	
4201		LA VILLE DE MONTRÉAL - SERVICE DE LA GESTION IMMOBILIERE						97							
4601		507 PLACE D'ARMES #300 MONTRÉAL H2Y 2W8													
1001	73342800	1627-25 BL GOUIN 0													
2002		20 315	P317		1840	18070	7,30500								
2002					4283	IRR									
2004		20 317	P315		2990	3197	75300								
2004					1722	3779									
2999								8,05800							
3001								2B	1 2B1	17900	87700	105600	T R I		
4203		M GEORGES BRUNET, REALISATEUR													
4603		1627 BL GOUIN 0 H3M 1A8													
4204		MME GEORGES BRUNET (NICOLE VANIER)													
4604		1627 BL GOUIN 0 H3M 1A8													
1001	73342900	LOT ARR 1625 BL GOUIN 0													
MICROFICHE 175 E-04															

CERT.	EFF.	14
12-12-86	11-06-86	27

CERT.	EFF.	363
11-12-85	11-1-86	

annule - porte cur
13341800

73342600 ①

73342600 ①

2 F 11

20-318 - 106 84.40 2.40 177.00
 20- 1RR 1.00
 20-318-P3 29.80 139.60 3134.00
 16.10 149.42
 20-318-P4 16.10 15.70 240.00
 14.80 15.16
 20/318-3 55.20 110.67 6121.00
 50.00 132.50
 20/318-P2 50.00 54.35 2501.00
 50.00 45.70

4201 Mme Rejane Helmy
 4601 1655 Boul. Gouin ouest H3M 1A8

CERT	EFF.	AN
17-12	14-06	82
80	80	14

1273.00

CODE	COMPTE	EMPLACEMENT - NOM PROFESSION, RESIDENCE					CATEGORIE BÂTIMENT	SCOLAIRE		VALEUR EN DOLLARS			MUNICIPAL	REMARQUES			
		DIV. CAD.	CADASTRE	SUBDIVISION	FRONT	PROFONDEUR		SUPERFICIE	TERR.	P.C.	TERRAIN	BATISSE			TOTAL		
2002 2002	73342900	20 P317			4340 4370	6500 5730	2,55600								CERT. EFF. 362 11-12-85 1-1-86 annule et porte au 13341800		
3001								68	2B1	2400			2400	ED6	204-3		
4201 4601		LA VILLE DE MONTREAL - SERVICE DE LA GESTION IMMOBILIERE 507 PLACE D'ARMES #300 MONTREAL H2Y 2W8															
1001	73343000	1615 BLVD GOUIN OUEST															
2002 2002 2004 2004 2006 2006 2999		20 P315			420 410	3250	13500										
		20 P316			5310	17460	8,11400										
		20 P317			4470	21470											
					410	17500	35600										
					000		8,60500										
3001								2A	1 2B1	18300	54900		73200	T R 1			
4212 4612		MME DAMIEN ROSS (COLETTE NOEL) 1615 BL GOUIN O H3M 1A8															
1001	73343100	LOT ARR 1615 BL GOUIN O															
2002 2002		20 P316			4420 5290	5730 3460	1,95900									CERT. EFF. 362 11-12-85 1-1-86 annule et porte au 73341800	
3001								68	2B1	1900			1900	ED6	204-3		
4201 4601		LA VILLE DE MONTREAL - SERVICE DE LA GESTION IMMOBILIERE 507 PLACE D'ARMES #300 MONTREAL H2Y 2W8															
1001	73343200	LOT BL GOUIN O															
2002 2002		20 305	1		5659 5249	22116 20712	11,12300									CERT. EFF. 355 25-11-85 1-1-86	
3001								2A 3A	1 2B1	32800 22800	73400		96200	T R 1			
4201 4601		MME DENISE HALLE-Baldwin 1735 VTEL H3M 1G2 1001 BL Gouin O H3M 1A8															CERT. EFF. 357 20/11/85 24/10/85
4620		PROPRIETE SUJETTE A SURTAXE SUR TERRAIN VAGUE DESSERVI															
1001	73343300	LOT ARR 1631 BL GOUIN O															
2002 2002		20 P305			5250 5110	4490 188	2,03400									CERT. EFF. 362 11-12-85 1-1-86 annule et porte au 13341800	
3001								68	2B1	6400			6400	ED6	204-3		

ANNULÉ

ANNULÉ

CODE	COMPTE	EMPLACEMENT - NOM, PROFESSION, RÉSIDENCE						CATEGORIE BÂTIMENT	SCOLAIRE		VALEUR EN DOLLARS			MUNICIPAL	REMARQUES	
		DIV CAD	CADASTRE	SUBDIVISION	FRONT	PROFONDEUR	SUPERFICIE		TERR. P.C.	TERRAIN	BÂTISSE	TOTAL				
4201 4601	73343300	LA VILLE DE MONTRÉAL - SERVICE DE LA GESTION IMMOBILIERE 567 PLACE D'ARMES #300 MONTREAL H2Y 2W8						9F								
1001 2002 2002 3001 4201 4601	73343400	1589 BOUL GOUIN OUEST 20 P304 4890 23600 11,60500 4900 22192						1G91								
		ANNULÉ						2A	1	2B1	21600	92400	114000	T R I		
								M JEAN RUFFO 1589 BOUL GOUIN O H3K 1A9						1F		
1001 2002 3001	73343500	LOT BOUL GOUIN OUEST 20 303 P4 IRR IRR 2,67600						9043								
		ANNULÉ						6B		2B1	9000		9000	ED6		
4201 4601								LA VILLE DE MONTRÉAL - SERVICE DE LA GESTION IMMOBILIERE 507 PLACE D'ARMES #300 MONTREAL H2Y 2W8						9F		
7501		BOIS DE BOULOGNE														
1001 1002 2002 2002 3001	73343600	1525 BOUL GOUIN OUEST 12303-05 BOIS DE BOULOGNE 20 303 P1 IRR IRR 9,75500 3470 13000						9043								
		ANNULÉ						2C	1	2B1	12000	55400	67400	T R I		
4211 4611								M J A ROBERT LACHAPELLE, REPRESENTANT 1525 BL GOUIN O H3K 1A6						1F		
1001 2002 2002 3001 4201 4601	73343750	1519 667 BL GOUIN O 20 302 4 2160 15940 5,46600 4000 IRR						9043								
		ANNULÉ						2A 2A	2	2B1	15000 -15000	64900	79700 + R	T R I		
4201 4601								123871 CANADA INC 2820 DUCHESNE V ST LAURENT H4R 1J4						CF		
6670		PROPRIETE SUJETTE A SURTAXE SUR TERRAIN VAGUE DESSEVANT														
1001	73343800	LOT ARR 1507 BL GOUIN O						9043								

CERT. EFF. 355
11/85 11/86

CERT. EFF. 362
12/85 11/86
annule et porte sur 73343800
204-3

CERT. EFF. 387
12/86 11/86

VERSO

73343750

CFN1

73343750

ANNULÉ

CFN2

4201 125835 Canada Ste

4201 Construction Melrose

4601 9326 Joseph Melancon H2M 2H8

4601 8551 P. Long, Land H1A 353

ANNULÉ

CERT.	EFF.	
20/1/85	20/1/85	357

CERT.	EFF.	
12/1/85	19/1/85	362

73343750

IFE1

4201 M. Jacques Dreyer

4601 1519 St. Louis St. H301 1A6

4201 M. Clément Demers

4601 9326 Joseph Melancon H2M 2H8

IFE1

IFE1

4202 Mlle. Danielle Gauthier

IFE1

4202 Mme. Collette Thérèse Demers

CERT.	EFF.	
17/7/80	15/8/80	367

CERT.	EFF.	
14/10/80	13/1/80	325

ANNULÉ

CODE	COMPTE	EMPLACEMENT - NOM PROFESSION, RÉSIDENCE					CATEGORIE BATIMENT	SCOLAIRE	VALEUR EN DOLLARS			MUNICIPAL	REMARQUES								
		REV. CAD.	QUANTITE	SUBDIVISION	FRONT	PROFONDEUR			SUPERFICIE	TERR. P. C.	TERRAIN			BATISSE	TOTAL						
2002 2002	73343850	20 302	P1		9410	21320	19,45000														
					IRP	17280															
3001		ANNULÉ										68	281	64000		64000	E06				
4201 4601	LA VILLE DE MONTRÉAL - SERVICE DE LA GESTION IMMOBILIERE 507 PLACE D'ARMES #300 MONTREAL H2Y 2W8																				
1001 2002 2002	73343850 A-162406 26-3-86	20 302	3		4000 2000	IRR IRR	5,80500														
3001		ANNULÉ										2A	1 281	15500 15500	72100 64600	87600 80100	T R				
4201 4601	Mlle MARIA FEKETE	1515	GOUIN O		H3R 1A6																
		VERSO																			
1001 2002 2002	73343950	20 302	2		5890 2800	IRR 22890	7,09500														
3001		ANNULÉ										2A	1 281	17500	64600	82100	T R				
4201 4601	Mlle LOUISE POITRAS	1505	BL GOUIN O		H3M 1A6																
1001 2002 2002	73344000	20 302	P1		2100 000	1900 2100	16400														
3001		ANNULÉ										48	281	800		800	E06				
4201 4601	LA VILLE DE MONTRÉAL - SERVICE DE LA GESTION IMMOBILIERE 507 PLACE D'ARMES #300 MONTREAL H2Y 2W8																				
6001		PARC																			
1001 2002	73344100	20 298			4650	19785	9,20000														
3001		ANNULÉ										2A	1 281	18900	14100	33000	T R I				
4203 4603	M ROBERT LAMARRE, GERANT	1479	BL GOUIN O		H3M 1A6																
4204 4604	MME ROBERT LAMARRE (PAULA HOPKINS), PROFESSEUR	1479	BL GOUIN O		H3M 1A6																
		MICROFICHE 125 H-04																			

73343850.

IFZ1

4201 M. Gyorgy Szabo

4601 1515 St. Bonifacio H3M 1A6

CENT.	EFF.	380.
16/5/80	26/5/80	

CODE	COMPTÉ	EMPLACEMENT - NOM, PROFESSION, RÉSIDENCE					CATEGORIE BÂTIMENT	SCOLAIRE		VALEUR EN DOLLARS			MUNICIPAL	REMARQUES	
		DIV. CAD.	CADASTRE	SUBDIVISION	FRONT	PROFONDEUR		SUPERFICIE	TERR. P. C.	TERRAIN	BÂTISSE	TOTAL			
1001	73344200	1465 BL GOUIN O					104)								
2003	A-163912				9062	6400									
2003	16-1-86			E	8300	8100					4,79000				
3001		VERSOS M JACQUES PRONOVOST 1465 BL GOUIN O H3M 1A6					2A	1	2B1	15200	13800	29000	T R I		
4201															
4601															
7001		DE ST REAL													
1001	73344300	LOT ARR 1421 BL GOUIN O					104)								
2002					5850	16850									
2002					5890						7,44700				
3001		ANNULÉ LA VILLE DE MONTREAL - SERVICE DE LA GESTION IMMOBILIERE 507 PLACE D'ARMES #300 MONTREAL H2Y 2W8					6B		2B1	20000		20000	E06	204-3	
4201															
4601															
1001	73344400	1421-27 BL GOUIN O					104)								
2002					5650	21000									
2002					6020	20250					9,19100				
3001		GILLES MATHIEU 1421 GOUIN O H3K 1A2					4A	1	2B1	29000	13300	42300	T R I		
4201															
4601															
1001	73344450	LOT ARR 1421 BL GOUIN O					104)								
2002					5750	9800									
2002					IRR	9150					4,03600				
3001		ANNULÉ LA VILLE DE MONTREAL - SERVICE DE LA GESTION IMMOBILIERE 507 PLACE D'ARMES #300 MONTREAL H2Y 2W8					6B		2B1	12500		12500	E06	204-3	
4201															
4601															
1001	73344500	LOT ARR 1421 BL GOUIN O					104)								
2002					4040	9140									
2002					IRR	9220					2,75300				
3001		ANNULÉ					6B		2B1	8500		8500	E06	204-3	

33344300

1811

4201 Pl. Jean-Guy Lavoie
4601 1465 Pl. Jean G. Norm 186

CERT.	EFF.	
16/10/86	16/10/86	384

1					
2					
3					
4					
5					
6					
7					
8					
9					
10					
11					
12					
13					
14					
15					
16					
17					
18					
19					
20					
21					
22					
23					
24					
25					
26					
27					
28					
29					
30					
31					
32					
33					
34					
35					
36					
37					
38					
39					
40					
41					
42					
43					
44					
45					
46					
47					
48					
49					
50					
51					
52					
53					
54					
55					
56					
57					
58					
59					
60					
61					
62					
63					
64					
65					
66					
67					
68					
69					
70					
71					
72					
73					
74					
75					
76					
77					
78					
79					
80					
81					
82					
83					
84					
85					
86					
87					
88					
89					
90					
91					
92					
93					
94					
95					
96					
97					
98					
99					
100					

AELMOO

CODE	COMPTÉ	EMPLACEMENT - NOM, PROFESSION, RÉSIDENCE						CATEGORIE BÂTIMENT	SCOLAIRE		VALEUR EN DOLLARS			MUNICIPAL	REMARQUES	
		D.V. CAD.	CADASTRE	SUBDIVISION	FRONT	PROFONDEUR	SUPERFICIE		TERR.	TERR. P.C.	TERRAIN	BATISSE	TOTAL			
4201 4601 6601	73344500	LA VILLE DE MONTREAL - SERVICE DE LA GESTION IMMOBILIERE 507 PLACE D'ARMES #300 MONTREAL H2Y 2W8						9F								
1001 2002 2002 3001	73344600	LOT ARR BL GOUIN O 20 P295 6480 3900 3,64600 IRR 9800						404								CERT. EFF. 362 11285 1-1-86 annule porte au 73341800
4201 4601 6601		LA VILLE DE MONTREAL - SERVICE DE LA GESTION IMMOBILIERE 507 PLACE D'ARMES #300 MONTREAL H2Y 2W8						9F								
1001 2002 2002 3001	73344700	1415-13 BLYD GOUIN OUEST 20 P295 5630 18950 9,22500 6380 20100						404								
4201 4601		M YVES DA SYLVA, PUBLICISTE 1413 BL GOUIN O H3M 1A2						IF								
1001 2002 2002 3001	73344800	1403-01 BL GOUIN O 20 P294 7800 IRR. 16,30600 11290						404								
4203 4603 4204 4604		MME MARC ANDRE LAFOREST (LISE LAKOTHE) 1401 BL GOUIN O H3M 1A2 M MARC ANDRE LAFOREST 1401 BL GOUIN O H3M 1A2						2F IF								
1001 2002 2002 3001	73344900	LOT ARR 1401 BL GOUIN O 20 P294 11290 12400 6,27500 IRR 3900						404								CERT. EFF. 362 11285 1-1-86 annule et porte au 73341800
4201 4601 6601		LA VILLE DE MONTREAL - SERVICE DE LA GESTION IMMOBILIERE 507 PLACE D'ARMES #300 MONTREAL H2Y 2W8						9F								

ANNULÉ

ANNULÉ

CODE	COMPTÉ	EMPLACEMENT - NOM, PROFESSION, RÉSIDENCE						CATEGORIE DATEMIEN	SCOLAIRE		VALEUR EN DOLLARS			MUNICIPAL	REMARQUES	
		SECTEUR	CADASTRE	SUBDIVISION	FRONT	PROFONDEUR	SUPERFICIE		TERR P.C.	TERRAIN	BÂTISSE	TOTAL				
1001	73345000	LOT ARR 1455 BL GOUIN 0						204)								CERT. EFF. 362 11-12-85 1-1-86 annule porte sur 73341800
2002		20 P294		11290	16810	14,11700										
3001		ANNULÉ						68	2B1	22000		22000	ED6	204-3		
4201		LA VILLE DE MONTREAL - SERVICE DE LA GESTION IMMOBILIERE						9F	1							
4601		507 PLACE D'ARMES #300 MONTREAL H2Y 2W8														
1001	73345100	LOT BL GOUIN 0						204)								CERT. EFF. 362 11-12-85 1-1-86 annule porte sur 73341800
2002		20 P295		6300	16910	8,02000										
2002				6450	16750											
3001		ANNULÉ						68	2B1	12400		12400	ED6	204-3		
4201		LA VILLE DE MONTREAL - SERVICE DE LA GESTION IMMOBILIERE						9F	1							
4601		507 PLACE D'ARMES #300 MONTREAL H2Y 2W8														
1001	73345200	LOT ARR 1271 BL GOUIN 0						204)								CERT. EFF. 362 11-12-85 1-1-86 annule et porte sur 73341800
2002		20 P293		6580	16780	8,25400										
2002				6620	16810											
2004		20 P294		1610	16810	2,01700										
2999						10,27100										
3001		ANNULÉ						68	2B1	22700		22700	ED6	204-3		
4201		LA VILLE DE MONTREAL - SERVICE DE LA GESTION IMMOBILIERE						9F	1							
4601		507 PLACE D'ARMES #300 MONTREAL H2Y 2W8														
1001	73345300	1271 BL GOUIN 0						204)								
2001		20 P293		3690	5430	1,00100										
2001				000	6640											
2002		20 P293		IRR	10326	7,25600										
2002				6390	17825											
2004		20 P294		1460	17825	2,15200										
2004				1604	18056											
2999						10,40900										
3001		ANNULÉ						2A	1 2B1	26200	79800	106000	P R 1			
4201		M GEORGES GALIPEAU						1F	1							
4601		1271 BL GOUIN 0 H3M 1A2														
4002		MME GEORGES GALIPEAU (THI NG OC LANG PHAM)						2F	1							
4602		1271 BL GOUIN 0 H3M 1A2														
1001	73345400	LOT ARR 1275 BL GOUIN 0						204)								
2002		20 P293		6640	IRR	7,69600										
2002				IRR	13400											
MICROFICHE 125 K-04																

CODE	COMPTÉ	EMPLACEMENT - NOM, PROFESSION, RÉSIDENCE					CATEGORIE BÂTIMENT	SCOLAIRE		VALEUR EN DOLLARS			MUNICIPAL	REMARQUES		
		DIV. CAD.	CADASTRE	SUBDIVISION	FRONT	PROFONDEUR		SUPERFICIE	TERR.	P.C.	TERRAIN	BÂTISSE			TOTAL	
2054 2054 2099	73345400	20	P294		1610	13400	1,54800								CERT. EFF. 362 1-12-85 1-1-86 annule porte aux 13341800	
3001								6B	2B1	22000		22000	ED6	204-3		
4201 4601		LA VILLE DE MONTRÉAL - SERVICE DE LA GESTION IMMOBILIERE 507 PLACE D'ARMES #300 MONTRÉAL H2Y 2W8														
6001		PARC														
1001 2002 2002 2004 2004 2006 2006 2008 2010 2010 2099	73345500			LOT BOUL GOUIN OUEST											CERT. EFF. 362 1-12-85 1-1-86 annule et porte aux 13341800	
2002		20	290	1-P3	2050	2930	30300									
2004		20	289	2-P1	1850	4900	72200									
2004						IRR										
2006		20	290	1-P2	2180	3920	36600									
2006						3370										
2008		20	290	1-P2	IRR	IRR	5300									
2010		20	290	1-P2	3360	IRR	4,21200									
2010					7070											
2099							5,65600									
3001								6B	2B1	18000		18000	ED6	204-3		
4201 4601		LA VILLE DE MONTRÉAL - SERVICE DE LA GESTION IMMOBILIERE 507 PLACE D'ARMES #300 MONTRÉAL H2Y 2W8														
6001		PARC														
1001 2002 2002	73345600			LOT ARR 1271 BL GOUIN O											CERT. EFF. 362 1-12-85 1-1-86 annule et porte aux 13341800	
2002		20	290	1-P2	4500	14240	2,01100									
2002					3360	8250										
3001								6B	2B1	8800		8800	ED6	204-3		
4201 4601		LA VILLE DE MONTRÉAL - SERVICE DE LA GESTION IMMOBILIERE 507 PLACE D'ARMES #300 MONTRÉAL H2Y 2W8														
6001		PARC														
1001 2002 2002	73345700			LOT EL GOUIN O											CERT. EFF. 362 1-12-85 1-1-86 annule et porte aux 13341800	
2002		20	290	1-P1	6560	IRR	14,42100									
2002					IRR											
3001								6B	2B1	30000		30000	ED6	204-3		
4201 4601		LA VILLE DE MONTRÉAL - SERVICE DE LA GESTION IMMOBILIERE 507 PLACE D'ARMES #300 MONTRÉAL H2Y 2W8														
6001		PARC														

CODE	COMPTE	EMPLACEMENT - NOM PROFESSION, RÉSIDENCE					CATEGORIE BÂTIMENT	SCOLAIRE		VALEUR EN DOLLARS			MUNICIPAL	REMARQUES			
		DIV CAD	CADASTRAL	SUBDIVISION	FRONT	PROFONDEUR		SUPERFICIE	TERR. P. C.	TERRAIN	BÂTISSE	TOTAL					
1001	73345800	LOT BL GOUIN O					104)										
2002		20	289	2-2	5507	IRP											
2002					3700	6538											
3001		ANNULÉ					68	281	10000		10000	E06	204-3				
4201							LA VILLE DE MONTRÉAL - SERVICE DE LA GESTION IMMOBILIERE					9F					
4601		507 PLACE D'ARMES #300 MONTRÉAL H2Y 2W8															
6001		PARC															
1001	73345900	LOT ARR 1231 BL GOUIN O					104)										
2002		20	289	2-P3	3700	800											
2002					4990	3440											
3001		ANNULÉ					68	281	2100		2100	E06	204-3				
4201							LA VILLE DE MONTRÉAL - SERVICE DE LA GESTION IMMOBILIERE					9F					
4601		507 PLACE D'ARMES #300 MONTRÉAL H2Y 2W8															
6001		PARC															
1001	73346000	LOT ARR BL GOUIN O					104)										
2002		20	289	2-P4	7520	4600											
2002					7975	5080											
3001		ANNULÉ					68	281	8700		8700	E06	204-3				
4201							LA VILLE DE MONTRÉAL - SERVICE DE LA GESTION IMMOBILIERE					9F					
4601		507 PLACE D'ARMES #300 MONTRÉAL H2Y 2W8															
6001		PARC															
1001	73346100	LOT ARR BL GOUIN O					104)										
2002		20	290	1-P2	1490	3030											
2002						1980											
2004		20	290	1-P4	IRR	4740											
2004					5790	8840											
2599		ANNULÉ															
3001							68	281	3500		3500	E06	204-3				
4201		LA VILLE DE MONTRÉAL - SERVICE DE LA GESTION IMMOBILIERE					9F										
4601		507 PLACE D'ARMES #300 MONTRÉAL H2Y 2W8															
1001	73346200	LOT ARR BOUL GOUIN OUEST					104)										

CODE	COMPTÉ	EMPLACEMENT - NOM, PROFESSION, RÉSIDENCE						CATEGORIE SAUVAGE	SCOLAIRE		VALEUR EN DOLLARS			MUNICIPAL	REMARQUES	
		DA CAD	CADASTRE	SUBDIVISION	FRONT	PROFONDEUR	SUPERFICIE		TERR	P.C.	TERRAIN	BÂTISSE	TOTAL			
2002 2502 2104 2104 2999	73346200	20 290	1-P5	IRR	5000	2,89400	ANNULÉ									
				6500	2470											
		20 290	1-P4	3510	IRR	47100										
				3680	000	3,36500										
3001								6B	2B1	10600		10600	ED6	204-3		
4201 4601		LA VILLE DE MONTRÉAL - SERVICE DE LA GESTION IMMOBILIERE 507 PLACE D'ARMES #300 MONTRÉAL H2Y 2W6						9F	1							
1001 2002 3001	73346300	LOT ARR DL GOUIN 0					ANNULÉ									
		20 290	1-6	4500	5000	3,25000										
									6B	2B1	10300		10300	ED6	204-3	
4201 4601		LA VILLE DE MONTRÉAL - SERVICE DE LA GESTION IMMOBILIERE 507 PLACE D'ARMES #300 MONTRÉAL H2Y 2W6						9F	1							
1001 2002 2002 2004 2004 2999	73346400	LOT BL GOUIN 0					ANNULÉ									
		20 290	1-P7	6500	IRR	3,34000										
				4250	5500											
		20 290	1-P8	4250	3810	80900										
3001				5710	600	4,15700										
4201 4601		LA VILLE DE MONTRÉAL - SERVICE DE LA GESTION IMMOBILIERE 507 PLACE D'ARMES #300 MONTRÉAL H2Y 2W6						9F	1							
1001 2002 2002 2004 2004 2999	73346500	LOT BL GOUIN 0					ANNULÉ									
		20 290	1-P10	4650	IRR	2,59800										
				4000	IRR											
		20 290	1-P9	6240	4150	96600										
3001				4650	IRR	3,56400										
4201 4601		LA VILLE DE MONTRÉAL - SERVICE DE LA GESTION IMMOBILIERE 507 PLACE D'ARMES #300 MONTRÉAL H2Y 2W6						9F	1							
6001		PARC														
1001 2002 2002	73346600	LOT ARR BL GOUIN 0					ANNULÉ									
		20 290	1-11	4000	5000	2,07200										
					IRR											
		MICROFICHE 125 N-04														

CODE	COMPTÉ	EMPLACEMENT - NOM, PROFESSION, RÉSIDENCE						CATEGORIE BÂTIMENT	SCOLAIRE		VALEUR EN DOLLARS			MUNICIPAL	REMARQUES
		BOY. CAD.	CADASTRE	SUBDIVISION	FRONT	PROFONDEUR	SUPERFICIE		TERR. P.C.	TERRAIN	BATISSE	TOTAL			
3001	73346600							68	2B1	6500		6500	ED6	204-3	
4201		LA VILLE DE MONTRÉAL - SERVICE DE LA GESTION IMMOBILIERE						9F							
4601		507 PLACE D'ARMES #300 MONTRÉAL H2Y 2W8													CERT. EFF. 362 11-12-85 1-1-86 annule et porte 73341800
6001		PARC													
1001	73346700	LOT ARR BL GOUIN O						104)							
2002		20 290	1-12		IRR	8970	2,48000								
2002					000	11077									
3001		ANNULÉ						68	2B1	7800		7800	ED6	204-3	
4201		LA VILLE DE MONTRÉAL - SERVICE DE LA GESTION IMMOBILIERE						9F							
4601		507 PLACE D'ARMES #300 MONTRÉAL H2Y 2W8													
6001		PARC													
1001	73346800	LOT ARR BL GOUIN O						104)							
2002		20 290	PI		IRR	1,09500									
2002					1930	8250									
3001		ANNULÉ						68	2B1	3500		3500	ED6	204-3	
4201		LA VILLE DE MONTRÉAL - SERVICE DE LA GESTION IMMOBILIERE						9F							
4601		507 PLACE D'ARMES #300 MONTRÉAL H2Y 2W8													
1001	73346900	LOT ARR BL GOUIN O						104)							
2002		20 290	PI		IRR	3,61800									
2002					5590	4340									
2002					10780	7390									
3001		ANNULÉ						68	2B1	11400		11400	ED6	204-3	
4201		LA VILLE DE MONTRÉAL - SERVICE DE LA GESTION IMMOBILIERE						9F							
4601		507 PLACE D'ARMES #300 MONTRÉAL H2Y 2W8													
6001		PARC													
1001	73347000	LOT BL GOUIN O						104)							
2002		20 290	PI		IRR	33400									
2002					4270	4790									
2002					1580										
3001		ANNULÉ						68	2B1	1100		1100	ED6	204-3	
4201		LA VILLE DE MONTRÉAL - SERVICE DE LA GESTION IMMOBILIERE						9F							
4601		507 PLACE D'ARMES #300 MONTRÉAL H2Y 2W8													

CODE	COMPTÉ	EMPLACEMENT - NOM, PROFESSION, RÉSIDENCE					CATEGORIE BÂTIMENT	SCOLAIRE		VALEUR EN DOLLARS			MUNICIPAL *	REMARQUES	
		DIV. CAD.	CADASTRE	SUBDIVISION	FRONT	PROFONDEUR		SUPERFICIE	F	C	TERRAIN	BÂTISSE			TOTAL
1001	73347100	LOT ARR BL GOUIN O					1049								
2002		20 290	P1		810	1030					4100				
2002					000	1400									
2004		20 290	P1		2080	4714					52400				
2004					1005	4340									
2999											56500				
3001								65	2B1	900			900	ED6 204-3	
4201		LA VILLE DE MONTRÉAL - SERVICE DE LA GESTION IMMOBILIERE					9F	1							
4601		507 PLACE D'ARMES #300 MONTRÉAL H2Y 2W8													
6001		PARC													
1001	73347200	1231 BOUL GOUIN OUEST					1049								
2002		20 289	P2		5500	20490					12,00100				
2002						23200									
2004		20 290	P1		6550	8575					3,30300				
2004					IRR	11000									
2999											15,50900				
3001								18	2B1	43000	47900		90900	ED6 204-3	
4201		LA VILLE DE MONTRÉAL - SERVICE DE LA GESTION IMMOBILIERE					9F	1							
4601		507 PLACE D'ARMES #300 MONTRÉAL H2Y 2W8													
6001		PARC													
1001	73347300	LOT BL GOUIN O					1049								
2002		20 289	1-2		1200	13400					1,55200				
2002						12400									
2004		20 289	1-1		7300	IRR					13,16600				
2004					8500	13400									
2999											14,71800				
3001								68	2B1	39500			39500	ED6 204-3	
4201		LA VILLE DE MONTRÉAL - SERVICE DE LA GESTION IMMOBILIERE					9F	1							
4601		507 PLACE D'ARMES #300 MONTRÉAL H2Y 2W8													
6001		PARC													
1001	73347400	ARR 1265 BL GOUIN O					1049								
2002		20 289	1-P3-1		4280	4990					3,38000				
2002					6670	8830									
3001								68	2B1	10600			10600	ED6 204-3	
4201		LA VILLE DE MONTRÉAL - SERVICE DE LA GESTION IMMOBILIERE					9F	1							
4601		507 PLACE D'ARMES #300 MONTRÉAL H2Y 2W8													
6001		PARC													

CODE	COMPTÉ	EMPLACEMENT - NOM, PROFESSION, RESIDENCE						CATEGORIE BÂTIMENT	SCOLAIRE		VALEUR EN DOLLARS			MUNICIPAL	REMARQUES	
		DIV. CAD.	CADASTRE	SUBDIVISION	FRONT	PROFONDEUR	SUPERFICIE		TERR. P. C.	TERRAIN	BÂTISSE	TOTAL				
4201 4601	73347400	LA VILLE DE MONTRÉAL - SERVICE DE LA GESTION IMMOBILIERE 507 PLACE D'ARMES #300 MONTRÉAL H2Y 2W8						9F								
1001 2002 2002	73347500	LOT APR 1205 BL GOUIN 0 20 289 1-P3-1 6670 4370 2,29100 6740 IRR						1043								CERT. EFF. 362 11-12-85 1-1-86 annule et poste 93341800
3001		ANNULÉ						68	2B1	7000		7000	E06	204-3		
4201 4601		LA VILLE DE MONTRÉAL - SERVICE DE LA GESTION IMMOBILIERE 507 PLACE D'ARMES #300 MONTRÉAL H2Y 2W8						9F								
6001		PARC														
1001 2002 2002 2004 2004 2006 2006 2999	73347600	LOT BL GOUIN 0 20 289 1-3-P2 3650 12910 5,32400 4950 16270 20 289 1-P3-3 1200 16270 2,07200 IRR IRR 20 289 1-P4 4850 IRR 6,75200 6710 14,14800						1043								CERT. EFF. 362 11-12-85 1-1-86 annule et poste sur 13341800
3001		ANNULÉ						68	2B1	40000		40000	E06	204-3		
4201 4601		LA VILLE DE MONTRÉAL - SERVICE DE LA GESTION IMMOBILIERE 507 PLACE D'ARMES #300 MONTRÉAL H2Y 2W8						9F								
6001		PARC														
1001 2002 2002	73347700	LOT EST DE 1205 BL GOUIN 0 20 288 P98 000 19590 7,56300 11100 13782						1043								CERT. EFF. 362 11-12-85 1-1-86 annule et poste sur 13341800
3001		ANNULÉ						68	2B1	19000		19000	E06	204-3		
4201 4601		LA VILLE DE MONTRÉAL - SERVICE DE LA GESTION IMMOBILIERE 507 PLACE D'ARMES #300 MONTRÉAL H2Y 2W8						9F								
6001		PARC														
7001 7003 7005		VOIES DU C P R DEBUT DE DEFOY JACQUES BIZARD														
1001 2002 2002	73346600	1620 DEFOY 20 302 93 3764 7500 2,85700 3855 7503						1021								

CODE	COMPTÉ	EMPLACEMENT - NOM, PROFESSION, RESIDENCE					CATEGORIE BÂTIMENT	SCOLAIRE		VALEUR EN DOLLARS			MUNICIPAL	REMARQUES		
		ADRESSE	SUBDIVISION	FRONT	PROFONDEUR	SUPERFICIE		TERR P. C.	TERRAIN	BÂTISSC	TOTAL					
2004 2004 2999	73348000	20 309	30	1006 792	7503 7500	67400										
3001						3,53100										
4202 4202 4203 4203		M GIOVANNI QUAGLIOTTO, OPERATEUR 1620 DEFOY H3M 387 MME GIOVANNI QUAGLIOTTO (ROSETTA AVERSA) 1620 DEFOY H3M 387					1F 1F	1								
1001	73348010	1630 DEFOY														
2002		20 309	31	4675	7500	3,50600										
3001																
4201 4201		M MARIO CERMINARA, CONTREMAITRE 1630 DEFOY H3M 387					1F	1								
1001	73348020	1640 DEFOY														
2002		20 309	32	4675	7500	3,50600										
3001																
4201 4201 4202 4202		M GUIDO PALAZZO 1640 DEFOY H3M 387 MME GUIDO PALAZZO (MARIA ADDOLORATA TOZZI) 1640 DEFOY H3M 387					1F 1F	1								
1001	73348030	1650 DEFOY														
2002 2004 2999		20 309	33	4675	7500	3,50600										
		20 309	P36	4536	1500	68000										
						4,18600										
3001																
4204 4204 4205 4205		M GENNARO VITIELLO, CUISINIER 1650 DEFOY H3M 387 MME GENNARO VITIELLO (LENA CONMODARE) 1650 DEFOY H3M 387					1F 1F	1								
1001	73348040	1660 DEFOY														
2002		20 309	34	5174	7500	4,04600										
2002				5614	7513											
2004		20 309	P36	414	1500	6200										
2006		20 309	P35	5200	1500	78700										
2006				5288	1503											

TABLEAU D'ÉVALUATION

CODE	COMTE	EMPLACEMENT - NOM, PROFESSION, RESIDENCE						CATEGORIE BÂTIMENT	SCOLAIRE		VALEUR EN DOLLARS			PRINCIPAL	REMARQUES	
		NOY CAD	CADASTRE	SUBDIVISION	FRONT	PROFONDEUR	SUPERFICIE		TERR P.C.	TERRAIN	BÂTISSE	TOTAL				
2999	73348090						4,89500									
3001								2A	1	2B1	25200	107800	133000	T R I		
4201		M SALVATORE ZARUSO, ADMINISTRATEUR						IF	1							
4601		1660 DEFOY H3M 387														
4202		MME SALVATORE ZARUSO (GIOVANNA GRAZIANO)						IF	1							
4602		1660 DEFOY H3M 387														
7001		AV MARCELIN WILSON														
7003		TRAVERSEZ														
7005		AV MARCELIN WILSON														
1001	73348100	1665														
2002		20 309	28		6559	7513	9,76300									
2002					6631	7500										
3001								2A	1	2B1	24500	179800	204300	T R I		
4201		M VITTORIO MUSTO, CONSTRUCTEUR						IF	1							
4601		16820 JACQUES BIZARD H3M 287 <i>16820 5016 - 3m 61186</i>														
4601		1665 Defoy H3M 386														
4601		PROPRIÉTÉ SUJETTE À SURTAXE SUR TERRAIN VAGUE DESSERVI														
1001	73348110	1655														
2002		20 309	27		9950	7500	3,71300									
3001								2A	1	2B1	19000	108700	127700	T R I		
4201		M ANDREA ALBANO, EXPÉDITEUR						IF	1							
4601		1655 DEFOY H3M 386														
1001	73348120	1645														
2002		20 309	26		9675	7500	3,50600									
3001								2A	1	2B1	18000	104500	122500	T R I		
4204		M ANTONIO CAPPARELLI, JOURNALIER						IF	1							
4604		1645 DEFOY H3M 386														
4205		MME ANTONIO CAPPARELLI (ELVIRA ONOFRIO)						2F	1							
4605		1645 DEFOY H3M 386														
1001	73348130	1635														
2002		20 309	25		3750	7500	2,81300									
3001								2A	1	2B1	14500	104200	118700	T R I		

CERT.	EFF.	3672
29/1/86	11/1/86	

CODE	COMPTE	EMPLACEMENT - NOM, PROFESSION, RESIDENCE					CATEGORIE BÂTIMENT	SCOLAIRE		VALEUR EN DOLLARS			MUNICIPAL *	REMARQUES	
		DIV. CAD.	CADASTRE	SUBDIVISION	FRONT	PROFONDEUR		SUPERFICIE	TERR. P. C.	TERRAIN	BÂTISSE	TOTAL			
4204 4674 4205 4675	73348130	MR CONSTANTINOS PASCHALIS, FURRIER 1635 DEFOY H3M 386					1A								
		MRS CONSTANTINOS PASCHALIS (NORMA KEFALOPOULOS) 1635 DEFOY H3M 386					2A								
1801	73348140	1625 DEFOY													
2002 2002 2004 2004 2999		20 359	24	066	7500	13000									
				281	7503										
		20 308	86	3684	7503	2,72900									
				3593	7500	2,85900									
3001							2A	1 2B1	14700	104000	118700	T R I			
4204 4604		M PAOLO RIZZO, PEINTRE 1625 DEFOY H3M 386					1F								
7001 7003 7005		JACQUES BIZARD DEBUT DE PIERRE CURIE JACQUES BIZARD													
1001	73348205	1590 PIERRE CURIE													
2002 2002		20 308	93-1	3230 3107	7570 7500	2,37600									
3001							2A	1 2B1	12200	72100	84300	T R I			
4202 4602		M SALVATORE GUARNERI 1590 PIERRE CURIE H3M 3C1					1F								
1001	73348215	1600 PIERRE CURIE													
2002 2002 2004 2004 2006 2999		20 308	93-2	796 1010	7500 7503	67700									
		20 309	46	958	7503	63800									
				744	7500										
		20 309	45-1	1296	7500	97200									
						2,28700									
3001							2A	1 2B1	11800	75600	87400	T R I			
4201 4601		M PIERRE LEGER 1600 PIERRE CURIE H3M 3C1					1F								
4202 4602		MME PIERRE LEGER (MIREILLE SAURETTE) 1600 PIERRE CURIE H3M 3C1					2F								
1001	73348225	1610 PIERRE CURIE													
2002	A 1669D 20-5-86	20 309	45-2	3050	7500	2,28800									
		MICROFICHE 125 E-05													

73348205

1F31

4201 M. Marcel Soudy

4601 1590 Léonie Curie Ham 301

2F31

4602 Mme. Claudette Laford

CERT.	EFF.	364
7/2/70	4/12/75	

ASX20

CODE	COMPTÉ	EMPLACEMENT - NOM, PROFESSION, RÉSIDENCE						CATEGORIE BÂTIMENT	SCOLAIRE		VALEUR EN DOLLARS			MUNICIPAL	REMARQUES	
		DIV. CAD.	CADASTRE	SUBDIVISION	FRONT	PROFONDEUR	SUPERFICIE		TERR.	P.C.	TERRAIN	BÂTISSE	TOTAL			
3001	73348225							2A	1	2B1	11800	71800	83600	T R I		
4201		M JEAN CLAUDE COURTES # 01.5						1F	1							
4601		1610 PIERRE CURIE H3M 3C1						2F	2							
4202		Mme Francine Le Coz # 10.5														
4602		33 Roger Gibreot, Marigny Seine St Denis France														
1001	73348235							2A	1	2B1	11800	71800	83600	T R I		
2002		20	309	45-3	554	7500					41600					
2004		20	309	44-1	2496	7500					1,87200					
2999											2,28800					
3001	73348235							2A	1	2B1	11800	71800	83600	T R I		
4202		M DOMENICO LODOVICHETTI						1F	1							
4602		1620 PIERRE CURIE H3M 3C1						5F	5							
4203		MME DOMENICO LODOVICHETTI (MARIA LUISA TEGLIS)														
4603		1620 PIERRE CURIE H3M 3C1														
1001	73348245							2A	1	2B1	11800	76200	88000	T R I		
2002		20	309	44-2	2404	7500					1,80300					
2004		20	309	43-1	646	7500					48500					
2999											2,28800					
3001	73348245							2A	1	2B1	11800	76200	88000	T R I		
4201		M NABIL COBEIN						1F	1							
4601		1630 PIERRE CURIE H3M 3C1						2F	2							
4202		MME ROSA DI TOMMASO COBEIN														
4602		1630 PIERRE CURIE H3M 3C1														
1001	73348255							2A	1	2B1	11800	75600	87400	T R I		
2002		20	309	43-2	3050	7500					2,28800					
3001	73348255							2A	1	2B1	11800	75600	87400	T R I		
4203		M PIETRO SECONDI						1F	1							
4603		1640 PIERRE CURIE H3M 3C1						2F	2							
4204		MME PIETRO SECONDI (MARIA NERI)														
4604		1640 PIERRE CURIE H3M 3C1														
1001	73348265							2A	1	2B1	11900	78300	90200	T R I		
2002		20	309	43-3	1204	7500					90300					
2004		20	309	42-1	1846	7500					1,38500					
2999											2,28800					
3001	73348265							2A	1	2B1	11900	78300	90200	T R I		

CERT.	EFF.	273
16/06	20/06	Am

CODE	COMPTE	EMPLACEMENT - NOM, PROFESSION, RÉSIDENCE					C	C	C	C	C	C	C	C	C	REMARQUES
		DIV. CAD.	CADASTRE	SUBDIVISION	FRONT	PROFONDEUR										
4201 4601 4202 4602	73348265	M GIOVANNI DONATO CAROZZA 1650 PIERRE CURIE H3M 2C1					1F	1								
4202 4602		MME GIOVANNI DONATO CAROZZA (GIUSEPPINA ROSA DI IORIO) 1650 PIERRE CURIE H3M 2C1					2F	1								
1001 2002 2002	73348275	1660 PIERRE CURIE														
		20 309 42-2			3346	7500										
					3784	7513										
3001									2A	1	2B1	13800	76800	90600	T R 1	
4202 4602		M MICHEL AMATUZZIO, COURTIER EN IMM. 1660 PIERRE CURIE H3M 3C1					1F	1								
7001 7003 7005		AV MARCELLIN WILSON TRVERSEZ AV MARCELLIN WILSON														
1001 2002 2002	73348300	1665 PIERRE CURIE														
		20 309 35-1			5230	6010										
					5580	6000										
3001									2A	1	2B1	14900	103400	120300	T R 1	
4201 4601		MME TERESA FRANCO 1665 PIERRE CURIE H3M 3B8					3F	1								
1001 2002 2004 2999	73348310	1655 PIERRE CURIE														
		20 309 36-1			4950	6000										
		20 309 35-2			060	6000										
3001									2A	2	2B1	15300	103400	118700	T R 1	
4201 4601 4202		M ANGELO GUARNERI 1655 PIERRE CURIE H3M 3B8					1F	1								
		MME MARIA COSENTINO					3F	1								
1001 2002 3001	73348320	1645 PIERRE CURIE														
		20 309 37			4675	7500										
									2A	1	2B1	16000	109400	127400	T R 1	
4201 4601		MME EUDOCIE SOUMALIA 1645 PIERRE CURIE H3M 3B8					2F	1								

RELEVÉ D'ÉVALUATION

CODE	COMPTÉ	EMPLACEMENT - NOM PROFESSION, RÉSIDENCE						CATEGORIE BÂTIMENT	SCOLAIRE		VALEUR EN DOLLARS			MUNICIPAL	REMARQUES
		DIV. CAT.	CADASTRE	SUBDIVISION	FACENT	PROFONDEUR	SUPERFICIE		TERR	P. C.	TERRAIN	BÂTISSE	TOTAL		
1001	73348340	1625 PIERRE CURIE						202							
2001		20	309	38		4675	7500					3,50600			
2002		20	309	39		716	7500					61800			
2002						931	7500								
2004		20	308	91		3946	7500					2,92500			
2004						3655	7500								
2999												7,04900			
3001								2A	1	2B1	36300	109100	145400	T R 1	
4203		JEAN POLETTI, COMMERÇANT													
4603		1625 PIERRE CURIE H3M 380													
7001		JACQUES BIZARD													
1001	73360010	LOT BLVD. L ACADIE						301							
2001		11	265	8		25892	14997					22,70700			
2001						15761	12950								
2002		11	265	9		27457	11109					22,85200			
2002						12178	20197								
2003		11	265	51		11529	9000					3,24300			
2003							7205								
2999												48,80200			
3001								6B		2N5	155000		155000	E06; 204-3	
4201		LA VILLE DE MONTRÉAL - SERVICE DE LA GESTION IMMOBILIERE						9F							
4601		507 PLACE D'ARMES 3300 MONTREAL H2Y 2W8													
6001		PARC													
7001		DEBUT DE MARCELLIN WILSON													
1001	73360020	10340 46 MARCELLIN WILSON						401							
2001		11	265	50		6047	9734					5,36500			
2001						5410	8999								
3001								20	1	2N5	29500	179400	208900	T R 1	
4201		ZYGFYD WISZNIEWSKI						1F							
4601		10342 MARCELLIN WILSON H4N 2X3													
4202		HME STEFANI KUSZ-WISZNIEWSKI						2F							
4602		10342 MARCELLIN WILSON H4N 2X3													
6400		CORRESPONDANCE ANGLAISE													
1001	73360030	10350-56 MARCELLIN WILSON						401							
2001		11	265	49		4849	9829					4,22200			
2001						3757	9734								

CODE	COMPTÉ	EMPLACEMENT - NOM, PROFESSION, RÉSIDENCE						CATEGORIE BÂTIMENT	SCOLAIRE		VALEUR EN DOLLARS			MUNICIPAL	REMARQUES	
		REV. CAD.	CADASTRE	SUBDIVISION	FRONT	PROFONDEUR	SUPERFICIE		TERR. P. C.	FERRAIN	BÂTISSE	TOTAL				
3101	73360030							2D	1	2N5	25900	154100	180000	T R I		
4201		M VANE JAMGOTCHIAN 1/4						IF	1							
4601		10352 MARCELIN WILSON H4N 2X3														
4202		MME HANMIG ARSLANIAN-JAMGOTCHIAN 1/4						2F	1							
4602		10352 MARCELIN WILSON H4N 2X3														
4203		MR PETER ARSLANIAN 1/2						1A	2							
4603		1401 350 DRIVEWAY OTTAWA ONT														
1001	73360040	10360-66 MARCELLIN WILSON														
2101		11	265	48		4849	9501					4,17800				
2001						3783	9829									
3001								2D	1	2N5	25700	154400	180100	T R I		
4201		M GEORGES AGEMIAN						IF	2							
4601		536 DE CHERBOURG CHOMEDEY LAVAL H7B 4V6														
1001	73360050	10370-76 MARCELLIN WILSON														
2101		11	265	47		4849	10115					4,22000				
2001						3796	9501									
3001								2D	1	2N5	25900	154100	180000	T R I		
4201		MR CONSTANTINOS PSARADELLIS						1A	1							
4601		10372 MARCELIN WILSON H4N 2X3														
4202		MRS HELEN GIOULPEGIAZIS PSARADELLIS						2A	1							
4602		10372 MARCELIN WILSON H4N 2X3														
1001	73360060	10380-86 MARCELLIN WILSON														
2101		11	265	46		4849	10177					4,34500				
2001						3720	10115									
3001								2D	1	2N5	26300	154200	180500	T R I		
4201		M GEORGES MAASARJI						1	1							
4601		10384 MARCELLIN WILSON H4N 2X3														
4202		MRS REBEKA KOUNDAKJIAN-MAASARJI						2A	1							
1001	73360070	10390-96 MARCELLIN WILSON														
2101		11	265	45		4849	9885					4,31500				
2001						3737	10177									
3001								2D	1	2N5	26200	154400	180600	T R I		

CODE	COMPTÉ	EMPLACEMENT - NOM, PROFESSION, RÉSIDENCE						CATEGORIE BÂTIMENT	SCOLAIRE		VALEUR EN DOLLARS			MUNICIPAL *	REMARQUES
		DIV. CAD.	CADASTRE	SUBDIVISION	FRONT	PROFONDEUR	SUPERFICIE		TERR P. C.	TERRAIN	BATISSE	TOTAL			
4201 4601 4202 4602	73360070	M RENE A LAMOTHE 10392 MARCELLIN WILSON H4N 2X3 MME YOLANDE MENARD LAMOTHE 10392 MARCELLIN WILSON H4N 2X3					1F 2F	1 1							
1001 2001 2001	73360080	10400-06 MARCELLIN WILSON						1011							
		11 265 44		5761	8993	4,82500									
				4508	9885										
3001								2D	1 2N5	27800	154200	182000	T R 1		
4201 4601 4202 4602		M NICOLAS LAMBRINOS 10404 MARCELLIN WILSON H4N 2X3 MME IPENE KATTI LAMBRINOS 10404 MARCELLIN WILSON H4N 2X3					1F 2F	1 1							
1001 2001 2001	73365010	10387-81 MARCELLIN WILSON						1011							
		11 265 15		4255	10571	5,89400									
				8045	9144										
3001								2D	1 2N5	31100	160200	191300	T R 1		
4201 4601 4202 4602		M LEONARDO M NCINI 10385 MARCELLIN WILSON H4N 2X2 MME CARMELA NCINI 10385 MARCELLIN WILSON H4N 2X2					1 2	1 1							
1001 2001 2001	73365020	10377-71 MARCELLIN WILSON						1011							
		11 265 16		4049	11617	5,10400									
				5233	10571										
3001								2D	1 2N5	28700	160100	188800	T R 1		
4201 4601		M FRANCESCO FORMATO 10373 MARCELLIN WILSON H4N 2X2					1	1							
1001 2001 2001	73365030	10367-61 MARCELLIN WILSON						1011							
		11 265 17		4049	10289	4,90800									
				5112	11617										
3001								2D	1 2N5	28100	154500	182600	T R 1		
4201 4601 4202 4602		M MARIO DI PIETRO 10365 MARCELLIN WILSON H4N 2X2 MRS SILVIA DEL PAPA DIPIETRO 10365 MARCELLIN WILSON H4N 2X2					1A 2A	1 1							

CODE	COMPTÉ	EMPLACEMENT - NOM, PROFESSION, RÉSIDENCE					CATEGORIE BÂTIMENT	SCOLAIRE		VALEUR EN DOLLARS			MUNICIPAL *	REMARQUES	
		DEPT CAD	CADASTRE	SUBDIVISION	FRONT	PROFONDEUR		SUPERFICIE	TERR	P. C.	TERRAIN	BÂTISSÉ			TOTAL
1001	73365040	10357-51 MARCELLIN WILSON					1011								
2001		11 265	18		4049	9396						4,36100			
2001					4928	10289									
3001							20	1	2N5	26400	154700	181100	T R I		
4201		M GIOVANNI LAGHI					1								
4601		10353 MARCELLIN WILSON H4N 2X2					1								
4202		MME ANTONIETTA VENTRE					2								
4602		10353 MARCELLIN WILSON H4N 2X2					2								
1001	73365050	10347-41 MARCELLIN WILSON					1011								
2001	A-163231	11 265	19		4049	8907						4,03000			
2001	4-4-86				4613	9396									
3001							20	1	2N5	25300	154200	179500	T R I		
4201		M CLAUDE DOTRON					1F								
4601		10345 AV MARCELLIN WILSON H4N 2X2					1F								
														VERSO	
1001	73365060	10331-37 MARCELLIN WILSON					1011								
2001	A-160776	11 265	20		4183	8799						3,78400			
2001	28-028				4557	8907									
3001							20	1	2N5	23900	154100	178000	T R I		
4201		M JEAN GUY SOURNIVAL					1F								
4601		10333 AV MARCELLIN WILSON H4N 2X2					1F								
														VERSO	
1001	73365070	10321-27 MARCELLIN WILSON					1011								
2001		11 265	21		4049	8799						3,56300			
3001							20	1	2N5	22400	153400	175800	T R I		
4201		M CONSTAS GIANNAS					1								
4601		10325 MARCELLIN WILSON H4N 2X2					1								
4202		MME KATOULA DARMOU					2F								
1001	73365080	10311-17 MARCELLIN WILSON					1011								
2001		11 265	22		5899	8799						5,19100			
3001							20	1	2N5	29000	153300	182300	T R I		
4202		MME YOLANDE RIZK-TARABAY					2								
4602		10313 MARCELLIN WILSON H4N 2X2					2								

73365060

73365050

IFI

IFI

4201 M. Giovanni Guagliotta
4601 1620 Defay Nam 387

4201 M. Nicolas David
4601 12012 av. Louis Jodan HK 215
10345 marcelin Wilson 4411 22 FI

IFI

4202 Mme Marie Anne Duchy
A1222 #5571 2614-3-84

4202 Mme Bonita Arora

CERT.	EFF.
23/4/86	28/3/86
377	

CERT.	EFF.
14/5/86	4/4/86
380	

AEK20

AEK20

CODE	COMPTÉ	EMPLACEMENT - NOM, PROFESSION, RÉSIDENCE					CATEGORIE BÂTIMENT	SCOLAIRE		VALEUR EN DOLLARS			MUNICIPAL	REMARQUES	
		NO. CAD.	CADASTRE	SUBDIVISION	FRONT	PROFONDEUR		SUPERFICIE	TERR	P. C.	TERRAIN	BÂTISSÉ			TOTAL
4203 4203	73365080	M	ABDALLAH TARABAY												
			10313 MARCELLIN WILSON		H4N 2X2										
7201 7202	73369990		DEBUT DE ALBERT FERLAND												
			6L DE L ACADIE												
1001	73370012		10262-68 ALBERT FERLAND												
2001			11 265 23		5900	8800									
2002			11 265 24-1		344	8800									
2999															
3001									2D	1 2B1	29900	158900	188800	T R 1	
4201 4201 4202		M	SANDOR TOTI												
			10264 ALBERT FERLAND		H4N 2X8										
		MME	JULIETTE SMUDLA-TOTI												
1001	73370022		10272-78 ALBERT FERLAND												
2001			11 265 24-2		3704	8800									
2002			11 265 25-1		692	8800									
2999															
3001									2D	1 2B1	24500	160300	184800	T R 1	
4201 4201 4202		M	RESUELLE PENNESTRI												
			10276 ALBERT FERLAND		H4N 2X8										
		MRS	ANNUNZIATA ZARARI-PENNESTRI												
1001	73370032		10282-88 ALBERT FERLAND												
2001			11 265 25-2		3816	8800									
2002			11 265 26-1		581	8800									
2999															
3001									2D	1 2B1	24500	160300	184800	T R 1	
4201 4201 4202		M	EGIDIO PACICCO												
			10284 ALBERT FERLAND		H4N 2X8										
		M. NICOLA PACICCO													
1001	73370042		10292-98 ALBERT FERLAND												
2001			11 265 26-2		3927	8800									
2002			11 265 27-1		469	8800									
2999															
3001									2D	1 2B1	24900	160400	184800	T R 1	

CERT. RPT. 355
29/08/85 1/84

CODE	COMPTÉ	EMPLACEMENT - NOM PROFESSION, RÉSIDENCE						C	S	V	C	C	VALEUR EN DOLLARS			MUNICIPAL	REMARQUES
		DIV. CADASTRE	SUBDIVISION	FRONT	PROFONDEUR	SUPERFICIE	CATÉGORIE BÂTIMENT						SCOLAIRE	TERR. P. C.	TERRAIN		
4201 4601	73370042	M SAMIR CASSAB															
		C P 6350 RYADH ARABIE SAOUDITE															
5701 5702		ATT M MICHEL BAYOUK															
		7881 DECARIE #200 MTL H4P 2H2															
1001	73370052	10302-08 ALBERT FERLAND															
2001		11 265 27-2		4035	8800	3,55100											
2002		11 265 28-1		361	8800	31800											
2599						3,86900											
3001																	
4201 4601 4602		M DOMENICO PETRUZZIELLO															
		10304 ALBERT FERLAND H4N 2X8															
		MME GIULIO PAGLIUCCO-PETRUZZIELLO															
1001	73370062	10312-18 ALBERT FERLAND															
2001		11 265 28-2		5486	8800	4,32300											
2001				4140	8934												
3001																	
4201 4601		M MARIO MASTROIANNI															
		10316 ALBERT FERLAND H4N 2X4															
7002 7003 7004		ROMUALD TRUDEAU															
		TRAVERSEZ															
		ROMUALD TRUDEAU															
1001	73375010	10313-19 ALBERT FERLAND															
2001		11 265 33		9964	7001	5,957700											
2001				3615	8799												
3001																	
4201 4601		M LLE FLORE MORASSE															
		10317 ALBERT FERLAND H4N 2X4															
1001	73375022	10303-09 ALBERT FERLAND															
2001		11 265 34-2		4436	8800	3,90400											
3001																	
4201 4601		M PIÉTRO GURRERI															
		10307 ALBERT FERLAND H4N 2X4															

CODE	COMPTÉ	EMPLACEMENT - NOM, PROFESSION, RÉSIDENCE					CATEGORIE BÂTIMENT	SCOLAIRE	VALEUR EN DOLLARS			MUNICIPAL	REMARQUES	
		DIV. CAD.	CADASTRE	SUBDIVISION	FRONT	PROFONDEUR			SUPERFICIE	TERRA. P. C.	TERRAIN			BÂTISSE
4202	73375022	MME GIUSEPPINA CUCUZZELLA-CURRERI					2F	1						
6625		PROPRIETE SUJETTE A SURTAXE SUR TERRAIN VAGUE DESSERVI												
1001	73375032	10293-99 ALBERT FERLAND						101F						
2001		11 265 34-1			128	8800					11300			
2002		11 265 35-2			4308	8800					3,79100			
2999											3,90480			
3001								2D	1 2B1	24600	160200	184600	T R 1	
4202		MME ANGELE ASSAAD					2F	2						
4602		10297 ALBERT FERLAND H4N 2X4												
1001	73375042	10283-89 ALBERT FERLAND						101F						
2001	A-157435	11 265 35-1			256	8800					22500			
2002	9-1-86	11 265 36-2			4180	8800					3,67900			
2999											3,90400			
3001								2D	1 2B1	24600	160200	184800	T R 1	
4201		MME LINA FOSSI					3F	1						
4601		10267 ALBERT FERLAND H4N 2X4												
4202		M RAFFAELE SAVELLA					1F	1						
1001	73375052	10273-79 ALBERT FERLAND						101F						
2001		11 265 36-1			384	8800					33800			
2002		11 265 37			4400	8800					3,87200			
2999											4,21000			
3001								2D	1 2B1	26000	160300	186300	T R 1	
4201		M ROGER POIRIER					1F	1						
4601		10275 ALBERT FERLAND H4N 2X4												
4202		MME MONETTE BOUCHER					3F	1						
4602		10275 ALBERT FERLAND H4N 2X4												
7002		BL DE L ACADIE												
7003		DEBUT DE ROMUALD TRUDEAU												
7004		BL DE L ACADIE												
1001	73377500	10261 67 ALBERT FERLAND						101F						
2001		11 265 36			12887	8963					6,57700			
2001					1713	14357								
3001								2D	1 2N5	33300	180200	213500	T R 1	
										23300	172700	206000		

7237 5042

IFIZ

4201 M DARIO SANTILLO

4601 7365 COME ST LEONARD HIS 1W4

2 F I Z

4202 MME SANDRA SAVELLA

CEINT.	ED.	
17/5/8	9/1/8	372

CODE	COMpte	EMPLACEMENT - NOM, PROFESSION, RÉSIDENCE						CATEGORIE BÂTIMENT	SCOLAIRE		VALEUR EN DOLLARS			MUNICIPAL *	REMARQUES
		DIV. CAD.	CADASTRE	SUBDIVISION	FRONT	PROFONDEUR	SUPERFICIE		TERR.	P. C.	TERRAIN	BÂTISSÉ	TOTAL		
4203 4603 4204 4604	73377500	M NABIL CASSAB 10267 ALBERT FERLAND	H4N	2X4			1F								
		MME HODA SARMA-CASSAB 10267 ALBERT FERLAND	H4N	2X4			2F								
1001	73380010	10254-65 ROMUALD TRUDEAU					(01)								
2001 2501		11 265 43			10115 2211	12582 8799						6,37800			
3001								2D	2	2NS	33000	162100	195100	T R I	
4201 4601 4202		M GIACOMO LISI 10258 ROMUALD TRUDEAU	H4N	2X9			1F								
		MME GIORGINA SCROCCA-LISI					2F								
1001	73380020	10264-70 ROMUALD TRUDEAU					(01)								
2001		11 265 42			4049	8799						3,56300			
3001								2D	2	2NS	22500	160300	182800	T R I	
4201 4601 4202		M PASQUALE MANCINI 10266 ROMUALD TRUDEAU	H4N	2X9			1F								
		MME DORA MUCCIACCIARO-MANCINI					2F								
1001	73380030	10272-78 ROMUALD TRUDEAU					(01)								
2001		11 265 41			4049	8799						3,56300			
3001								2D	2	2NS	22500	160300	182800	T R I	
4201 4601 4202		M FRANCO LOMBARDO 455 LETHERIDGE AV MONT ROYAL	H3P	1E7			1F								
		MME ANNA SALANITRI-LOMBARDO					2F								
1001	73380040	10280-84 ROMUALD TRUDEAU					(01)								
2001		11 265 40			4049	8799						3,56300			
3001								2C	1	2NS	22800	118500	141100	T R I	
4201 4601		MR ATHANASIOS KOKOTIS 10254 ROMUALD TRUDEAU	H4N	2X9			1A								
1001	73380050	10290-94 ROMUALD TRUDEAU					(01)								
2001 2501		11 265 39			9301 1713	8799 12743						5,18400			

22-1001-ÉVALUATION

ORDRE	COMPTÉ	EMPLACEMENT - NOM, PROFESSION, RÉSIDENCE						CATEGORIE D'IMMEUBLE	SCOLAIRE		VALEUR EN DOLLARS			MUNICIPAL	REMARQUES	
		DIV. SAC	CARACTÈRE	SUBDIVISION	FRONT	PROFONDEUR	SUPERFICIE		TERR. P.I.C.	TERRAIN	BÂTISSE	TOTAL				
3001	73380050							20	1	2N5	28900	118200	147100	T R I		
4201		M VINCENZO GRANDE						1F								
4601		16290 ROMUALD TRUDEAU H4N 2X4														
4202		MME ELISABETTA PISANO-GRANDE						2F								
1001	73380060	10354-60 ROMUALD TRUDEAU						001								
2001		11	265	29	4862	6490	5,49900									
2001					8934	12805										
3001								20	1	2N5	30000	160300	190300	T R I		
4201		MR ALBERT YUNIS						1A								
4601		10356 ROMUALD TRUDEAU H4N 2X6														
4202		MRS ROSE MURAD-YUNIS						2A								
6400		CORRESPONDANCE ANGLAISE														
1001	73380070	10364 70 ROMUALD TRUDEAU						001								
2001		11	265	30	4049	12805	4,50500									
2001					4997	10397										
3001								20	1	2N5	26800	154200	181000	T R I		
4201		M PELOPS BOUTSALIS						1F								
4601		10368 ROMUALD TRUDEAU H4N 2X6														
4202		MME MARIA BATSAKI-BOUTSALIS						2F								
4602		10368 ROMUALD TRUDEAU H4N 2X6														
6400		CORRESPONDANCE ANGLAISE														
1001	73380080	10374 80 ROMUALD TRUDEAU						001								
2001		11	265	31	4049	10397	4,02600									
2001					4147	9495										
3001								20	1	2N5	25300	154200	179500	T R I		
4201		M PIERRE GIRoux						1F								
4601		10376 ROMUALD TRUDEAU H4N 2X6														
4202		MME LOUISE BELANGER						3F								
4602		10376 ROMUALD TRUDEAU H4N 2X6														
1001	73380090	10384-90 ROMUALD TRUDEAU						001								
2001		11	265	32	4400	9495	4,38600									
2001					5525	8356										
3001								20	1	2N5	26500	154000	180500	T R I		

CODE	COMPTÉ	EMPLACEMENT - NOM PROFESSION RÉSIDENCE					CATEGORIE BÂTIMENT	SCOLAIRE		VALEUR EN DOLLARS			MUNICIPAL	REMARQUES	
		DIV. CAD.	CADASTRE	SUBDIVISION	FRONT	PROFONDEUR		SUPERFICIE	TERR.	BÂTISSE	TERRAIN	BÂTISSE			TOTAL
4201 4601 4202 4602	73380090	M	ORLANDO DI PIETRO				1F	1							
			10388 ROMUALD TRUDEAU	H4N	2X6										
		MME	EMANUELA TRANCHINI-DI PIETRO				2F	1							
			10388 ROMUALD TRUDEAU	H4N	2X6										
1001	73385010		10461-55 ROMUALD TRUDEAU												
2001 2001			11 265 14			5436 4337									
3001								20	1	2N5	24500	154000	178500	T R I	
4201 4601 4202		M	MIRALDA LOUIS JERBAKA				1F	1							
			10459 ROMUALD TRUDEAU	H4N	2X5										
		M	IOUFIC CHOUHA				1F	1							
1001	73385020		10451-45 ROMUALD TRUDEAU												
2001	A 16572		11 265 13			4049									
3001	010586														
4201 4601 4202		M	DEMETRIOS GHIKAS				1A	1							
			10447 ROMUALD TRUDEAU	H4N	2X5										
			MISS ATHENA GHIKAS				1A	1							
1001	73385030		10441 35 ROMUALD TRUDEAU												
2001			11 265 12			4049									
3001								20	1	2N5	21700	154400	176100	T R I	
4201 4601 4202 4602		M	ANTONIO PROCOPIO				1F	1							
			10439 ROMUALD TRUDEAU	H4N	2X5										
		MME	ANTONIETTA AZZUE-PROCOPIO				2F	1							
			10439 ROMUALD TRUDEAU	H4N	2X5										
1001	73385040		10431-25 ROMUALD TRUDEAU												
2001 2001 2002 2002 2999			11 265 11			2785 4793									
			11 266 10			IRR 476									
3001								20	1	2N5	24400	154100	178500	T R I	
4201 4601		M	LUIGI FORTE				1F	1							
			10427 ROMUALD TRUDEAU	H4N	2X5										

73385020

3FE1

4201 meli Athena Shikes

4401 10447 Ronald Trudeau H4W 2X5

CERT.	EFF.	387
7/7/86	7/7/86	CB

CODE	COMPTÉ	EMPLACEMENT - NOM, PROFESSION, RÉSIDENCE						CATEGORIE BÂTIMENT	SCOLAIRE		VALEUR EN DOLLARS			MUNICIPAL	REMARQUES
		DIV. CAD.	CADASTRE	SUBDIVISION	FRONT	PROFONDEUR	SUPERFICIE		TERR P. C.	TERRAIN	BÂTISSE	TOTAL			
4202	73385040	MME KARIA PALUNGO-FORTE						2F							
1001	73385050	10421-15 ROMUALD TRUDEAU						2011							
2001		11 266	11		689	IRR	4,85000								
2001					9009	12503									
2002		11 255	10		2316	7073	78100								
2002						7841									
2999							5,63100								
3001								20	1	2N5	30500	160300	190800	T R 1	
4201		M MICHELE OCCHIONERO						2F							
4601		10419 ROMUALD TRUDEAU H4N 2X5													
4202		MME LUCIA DI ZAZZO-OCCHIONERO						2F							
4602		10419 ROMUALD TRUDEAU H4N 2X5													
1001	73385060	10411-05 ROMUALD TRUDEAU						2011							
2001		11 266	12		3002	12503	6,53500								
2001					8622	9249									
3001								20	1	2N5	33300	160500	193800	T R 1	
4201		M YVON DAGENAIS						2F							
4601		10407 ROMUALD TRUDEAU H4N 2X5													
1001	73385070	10401-395 ROMUALD TRUDEAU						2011							
2001		11 266	13		3638	9249	4,25100								
2001					6152	8632									
3001								20	1	2N5	26000	154000	180000	T R 1	
4201		M PHILIPPE G DIMITRI						1							
4601		10399 ROMUALD TRUDEAU H4N 2X5													
1001	73385080	10391-85 ROMUALD TRUDEAU						2011							
2001		11 266	14		4049	8615	3,49100								
2001						8632									
3001								20	1	2N5	22000	154000	176000	T R 1	
4201		M PIROSCA VARADY						1F							
4601		10387 ROMUALD TRUDEAU H4N 2X6													
1001	73385090	10381-75 ROMUALD TRUDEAU						2011							

CODE	COMpte	EMPLACEMENT - NOM, PROFESSION, RÉSIDENCE					CATEGORIE BATIMENT	SCOLAIRE		VALEUR EN DOLLARS			MUNICIPAL	REMARQUES		
		CH. CAD.	CADASTRE	SUBDIVISION	FRONT	PROFONDEUR		SUPERFICIE	TERR.	P. C.	TERRAIN	BÂTISSE			TOTAL	
2001 2001	73385090 A-157591	11 266	15		4049	8615 8606	3,48400									
3001	10-1-86.							20	1	2N5	22000	160300	182300	T R I		
4201 4601		M PROSPER MALARD 10379 ROMUALD TRUDEAU H4N 2X5														
1001	73385100	10371-65 ROMUALD TRUDEAU														
2001 2001		11 266	16		4049	8606 8596	3,48200									
3001								20	1	2N5	22000	160300	182300	T R I		
4202 4602		M ADWAN KASSOUF 10371 ROMUALD TRUDEAU H4N 2X5														
4203 4603		MME SONTA RIACHI 8896 BERRI H2M 1P6														
1001	73385110	10361-55 ROMUALD TRUDEAU														
2001 2001		11 266	17		4049	8596 8583	3,47700									
3001								20	1	2N5	22000	160300	182300	T R I		
4201 4601		M NONDAS VORVIS 10355 ROMUALD TRUDEAU H4N 2X5														
4202		MME ANGELA NICOLOPOULOS-VORVIS														
1001	73385120	10351-45 ROMUALD TRUDEAU														
2001 2001		11 266	18		4049	8583 8570	3,47200									
3001								20	1	2N5	22000	154600	176600	T R I		
4201 4601		M SALIM SLEIMAN 10347 ROMUALD TRUDEAU H4N 2X5														
1001	73385130	10341-35 ROMUALD TRUDEAU														
2001 2001		11 266	19		4049	8570 8556	3,46700									
3001								20	1	2N5	22000	160300	182300	T R I		
4201 4601		M NICOLA MANNO 10339 ROMUALD TRUDEAU H4N 2X5														

CODE	COMPTÉ	EMPLACEMENT - NOM, PROFESSION, RÉSIDENCE						CATEGORIE D'IMMEUBLE	SCOLAIRE	VALEUR EN DOLLARS			MUNICIPAL	REMARQUES	
		DIV. CAD.	CADASTRE	SUBDIVISION	FRONT	PROFONDEUR	SUPERFICIE			TERR.	BÂTISSE	TOTAL			
4202 4203	73385130	MME SEVERINA GRILLONA M GIUSEPPE MANNO						3F 1F							
1001	73385140	10331-25 ROMUALD TRUDEAU						1012							
2001 2001		11 266 20		4049	8556 8586	3,46800									
3001								20	1 2NS	22000	160300	182300	T R 1		
4202 4602 4203 4603		M DAAD KASSOUF 652 10327 ROMUALD TRUDEAU H4N 2X5 M TONY MOURAD 352 1725 LEGENDRE E H2N 1N4						1 1F							
1001	73385150	10317-05 ROMUALD TRUDEAU						1012							
2001 2001 2003 2003 2999		11 266 21 11 266 22		4049	8586 8629 8629 8671	3,48500 3,50200 6,96700									
3001								20	1 2NS	44000	186500	230500	T R 1		
4201 4601		MME MARIA GRAZIANO-COCCA 10317 ROMUALD TRUDEAU H4N 2X5						2F							
1001	73385170	10301-295 ROMUALD TRUDEAU						1012							
2001 2001		11 266 23		4049	8671 8711	3,51900									
3001								20	1 2NS	22000	160300	182300	T R 1		
4201 4601		MR JOHN MAVROMICHALIS 10299 ROMUALD TRUDEAU H4N 2X5						1A							
1001	73385180	10291-85 ROMUALD TRUDEAU						1012							
2001 2001		11 266 24		4049	8711 8753	3,53500									
3001								20	1 2NS	22500	160300	182800	T R 1		
4201 4601		M ANGELO DELL AQUILA 10287 ROMUALD TRUDEAU H4N 2X5						1							
1001	73385190	10281-75 ROMUALD TRUDEAU						1012							

CODE	COMPTÉ	EMPLACEMENT - NOM PROFESSION, RESIDENCE					CATEGORIE PAYEMENT	SCOLAIRE		VALEUR EN DOLLARS			MUNICIPAL	REMARQUES
		DIV. CAD.	CADASTRE	SUBDIVISION	FRONT	PROFONDEUR		SUPERFICIE	TERR.	P. C.	TERRAIN	BÂTISSE		
2001 2001	73385190	11	266	25	4049	8753 8793	3,55200							
3001								20	1	2N5	22500	154600	177100	T R I
4201 4601 4202		M	JOSEPH SCIOTTO					1F						
			10279 ROMUALD TRUDEAU		H4N 2X5									
		MME	FRANCA MERULLA-SCIOTTO					2F						
1001	73385200		10265-71 ROMUALD TRUDEAU					4013						
2001 2001		11	266	26	4049	8793 8835	3,56800							
3001								20	1	2N5	22500	154600	177100	T R I
4201 4601		M	FRANCO PROVENZANO					1						
			10267 ROMUALD TRUDEAU		H4N 2X5									
1001	73385210		10261-55 ROMUALD TRUDEAU					4013						
2001 2001		11	266	27	4049	8835 8875	3,58500							
3001								20	1	2N5	22500	158000	180500	T R I
4201 4601		MR	JEAN CIMON					1A						
			9565 CADILLAC		H4N 2X5									
			10259 ROMUALD TRUDEAU		H4N 2X5									
			FRANCO SCIOTTO											
1001	73385220		10251-45 ROMUALD TRUDEAU					4013						
2001 2001		11	266	28	4049	8875 8898	3,60000							
3001								20	1	2N5	22700	154600	177300	T R I
4201 4601		MME	FILOMENA IULIANO					1						
			10247 ROMUALD TRUDEAU		H4N 2X5									
1001	73385230		10241-35 ROMUALD TRUDEAU					4013						
2001		11	266	29	4049	8898	3,60300							
3001								20	1	2N5	22700	154600	177300	T R I
4201 4601 4202		M	ROSARIO VALLELONGA					1						
			10239 ROMUALD TRUDEAU		H4N 2X5									
		MME	ANGELA MAZZAFERRO					1F						
1001	73385240		10231-25 ROMUALD TRUDEAU					4013						

CODE	COMPTÉ	EMPLACEMENT - NOM, PROFESSION, RÉSIDENCE					CATEGORIE BÂTIMENT	SCOLAIRE		VALEUR EN DOLLARS			MUNICIPAL	REMARQUES	
		DIV. CAD.	CADASTRE	SUBDIVISION	FRONT	PROFONDEUR		SUPERFICIE	TERR. P.C.	TERRAIN	BÂTISSE	TOTAL			
2001	73385240	11 266	30		4049	8898	3,60300								
3001								2D	1 2N5	22700	154600	177300	T R I		
4201		M NICHOLAOS LEVENTIS					1								
4601		10227 ROMUALD TRUDEAU H4N 2X5													
4202		MME VLIOTA KAPSIS					3F								
1001	73385250	10221-15 ROMUALD TRUDEAU					1010								
2001		11 266	31		4049	8898	3,60300								
3001								2D	1 2N5	22700	154600	177300	T R I		
4201		M DOMENICO FEUDALE					1F								
4601		10219 ROMUALD TRUDEAU H4N 2X5													
4202		MME MARIA LUCIFERO					3F								
1001	73385260	10211-205 ROMUALD TRUDEAU					1010								
2001		11 266	32		5522	8898	9,82200								
2001					16552	14173									
3001								2D	1 2N5	43500	156000	199500	T R I		
4201		M JACQUES COULOMBE					1F								
4601		10207 ROMUALD TRUDEAU H4N 2X5													
7001		DEBUT DE RENE BAUSET													
7002		EMILIEN DAoust													
1001	73400500	10300 RENE BAUSET					1010								
2002		11 350	1114		4029	12064	3,60800								
2002					2070	11729									
3001								2A	1 2B1	17000	77100	94100	T R I		
4201		M NICK PASTRAS					1								
4601		10300 RENE BAUSET H4N 2Y4													
4202		MRS GARIFALIA KREHIDA-PASTRAS					2A								
1001	73400515	10304 RENE BAUSET					1010								
2002		11 350	1115		3150	11729	3,65200								
2002					3161	11463									
3001								2A	1 2B1	17300	76700	94000	T R I		

CODE	COMPTÉ	EMPLACEMENT - NOM, PROFESSION, RÉSIDENCE						C	E	C	C	C	C	C	C	C	REMARQUES
		DIV CAD	CADASTRE	SUBDIVISION	FRONT	PROFONDEUR	SURFACE										
4201 4601	73405515	M	CLAUDE LANGEVIN														
			10304 RENE BAUSET		H4N 2Y4												
1001	73405530		10308 RENE BAUSET														
2002 2002	A-157285 7-1-86		11 350	1116	3150 3161	11463 11197	3,56800										
3001										2A	1 2B1	17000	77100	94100	T R 1		
4201 4601 4202		M	RICHARD VEZINA														
			10308 RENE BAUSET		H4N 2Y4												
			MME MARIA VACCARO-VEZINA														
1001	73405545		10312 RENE BAUSET														
2002 2002			11 350	1117	3150 3161	11197 10932	3,48500										
3001										2A	1 2B1	17000	77100	94100	T R 1		
4201 4601 4202		M	GENNARO DURANTE														
			10312 RENE BAUSET		H4N 2Y4												
			MME RIBELLO MARTINO-DURANTE														
1001	73405560		10316 RENE BAUSET														
2002 2002			11 350	1118	3150 3161	10932 10666	3,40200										
3001										2A	1 2B1	16700	83100	99800	T R 1		
4201 4601 4202		M	JUAN JEAN CLAUDE														
			10316 RENE BAUSET		H4N 2Y4												
			MME VERONIQUE CHANOCHIVE-JEAN CLAUDE														
			10316 RENE BAUSET		H4N 2Y4												
1001	73405576		10320 RENE BAUSET														
2002 2002			11 350	1119	3150 3161	10666 10400	3,31800										
3001										2A	1 2B1	16700	83100	99800	T R 1		
4201 4601 4202		M	PARDO PRIMAVERA														
			10320 RENE BAUSET		H4N 2Y4												
			MME ANTONIETTA ALFONSO-PRIMAVERA														
1001	73405590		10324 RENE BAUSET														

7340.0530

1E21

4201 M. RICHARD VEZINA

4601 10308 RENE BANSAT HAN 284

GER.	EFF.
11/2/71	7/1/72

4200

TABLE D'ÉVALUATION

CODE	COMPTÉ	EMPLACEMENT - NOM, PROFESSION, RESIDENCE						CATEGORIE BÂTIMENT	SCOLAIRE			VALEUR EN DOLLARS			MUNICIPAL	REMARQUES	
		LOT	CADASTRE	SUBDIVISION	FRONT	PROFONDEUR	SUPERFICIE		F	C	TERRAIN	BÂTISSE	TOTAL				
2002 2102	73400590	11	350	1120	3150	10400	3,23400										
3001								2A	1	2B1	16200	73100	89300	T R I			
4201 4601 4202		Mlle LYNE DEMERS 10324 René Bauset H4N 2Y4 F1222 10443 PL FLEURY H3L 2XB 4870(1-11-85) MRC M REJEAN SABOURIN						3F 1F	1 1								
1001	73400605	10328 RENE BAUSET						(01)									
2002 2002		11	350	1121	3150	10135	3,15000										
3001								2A	1	2B1	16000	75500	91500	T R I			
4201 4601 4202		M ANTONIO CATERINA 10328 RENE BAUSET H4N 2Y4 MME NICOLINA SPENSIERI-CATERINA						1F 2F	1 1								
1001	73400620	10332 RENE BAUSET						(01)									
2002 2002		11	350	1122	3150	9869	3,06700										
3001								2A	1	2B1	16000	75500	91500	T R I			
4201 4601 4202		M PIETRO GALLUCCIO 10332 RENE BAUSET H4N 2Y4 Mlle SILVANA TAGLIAMONTE						1F 3F	1 1								
1001	73400635	10336 RENE BAUSET						(01)									
2002 2002		11	350	1123	2913	9603	3,55000										
3001								2A	1	2B1	17000	75500	92500	T R I			
4201 4601		M RAFFAELE PILUSO 10336 RENE BAUSET H4N 2Y4						1F	1								
7001 7003 7005 7007 7009		PAUL COMPTOIS TRAVERSEZ PARC VOIR CPTÉ NO 73254265 DEBUT DE PAUL COMPTOIS EMILIE N DAGUST															
1001	73400800	10301 PAUL COMPTOIS						(01)									
2002 2002		11	350	1133	3156	12224	3,86100										
					3202	11952											

VERSO

73400605

IFI

4201 M. Assaad M. Kenne

4201 10328 Rexi Point H4N 2Y4 25.296
ST-LAURENT 7127 3FI

4202 Mlle India M. Kenne

CERT.	EFF.	366
7/2/86	29/1/86	

CODE	COMPTÉ	EMPLACEMENT - NOM, PROFESSION, RÉSIDENCE						CATEGORIE BÂTIMENT	SCOLAIRE		VALEUR EN DOLLARS			MUNICIPAL	REMARQUES	
		DIV. CAD.	CADASTRE	SUB-DIVISION	FRONT	PROFONDEUR	SUPERFICIE		TERR.	P. C.	TERRAIN	BÂTISSE	TOTAL			
3001	73400800							2A	1	2B1	17800	67600	85400	T R I		
4201		M HERMINIO DOMONTE						1F								
4601		925 D. LEBERVILLE 10301 Paul Comtois Highway 3														
4202		MME MIREILLE BOUVIER-DOMONTE						2F								
		Fiance Sols 0m ² -12-85														
1001	73400815	10305 PAUL COMTOIS						4012								
2002		11 350	1132		3196	11952										
2002					3202	11683										
3001								2A	1	2B1	17500	67900	85400	T R I		
4201		M FERNANDO DOMONTE						1F								
4601		10305 PAUL COMTOIS H4N 2Y3														
4202		MME LINDA WAKED-DOMONTE						2F								
1001	73400830	10309 PAUL COMTOIS						4013								
2002		11 350	1131		3196	11683										
2002					3202	11911										
3001								2A	1	2B1	17500	72800	90300	T R I		
4201		M DARSHAN SINGH SAMRAI						1F								
4601		10309 PAUL COMTOIS H4N 2Y3														
6400		Correspondance anglaise FF 13-12-85 am														
1001	73400845	10313 PAUL COMTOIS						4013								
2002		11 350	1130		3192	11911										
2002					3202	11125										
3001								2A	1	2B1	17500	72800	90300	T R I		
4201		M MARIO MESSORE						1F								
4601		10313 PAUL COMTOIS H4N 2Y3														
4202		MME MIRELLA ANTONUCCI-MESSORE						2F								
1001	73400860	10317 PAUL COMTOIS						4011								
2002		11 350	1129		3196	11125										
2002					3202	10840										
3001								2A	1	2B1	16500	72800	89300	T R I		
4201		M VINCE ASCARI						1F								
4601		10317 PAUL COMTOIS H4N 2Y3														
4202		MME PATRICIA CICCONE						3F								
1001	73400875	10321 PAUL COMTOIS						4011								
		MICROFICHE 125 J-06														

73400860

3621

4201. Mlle Fleurette Tremblay

4601. 10317 Paul Condit 440 249

CERT.	IN	355
871085	10485	

1. 1100000

51

(21)

1

11540

11150

1100 1100

(11)

1101 1101

1. 1100000

51

1115 1115

11

1101 1101

58

1101 1101

11150

11117

1101 1101

58

(11)

1101 1101

1. 1100000

51

1115 1115

11

1101 1101

58

1101 1101

11171

11113

1101 1101

58

(11)

1101 1101

1. 1100000

51

1115 1115

11

1101 1101

58

1101 1101

11587

11027

1101 1101

58

(11)

1101 1101

1. 1100000

51

1115 1115

11

1101 1101

58

1101 1101

1000

1101 1101

SERVICE D'ÉVALUATION

CODE	COMPTÉ	EMPLACEMENT - NOM, PROFESSION, RESIDENCE					SUPERFICIE	CATEGORIE BÂTIMENT	SCOLAIRE		VALEUR EN DOLLARS			MUNICIPAL	REMARQUES
		DIV. CAD.	CADASTRE	SUBDIVISION	FRONT	PROFONDEUR			TERR P. C.	TERRAIN	BÂTISSE	TOTAL			
2002	73400875	11 350	1128	3196	10840	3,41700									
2002				3202	10551										
3001								2A	1	2B1	16500	72800	89300	T R I	
4201		M GIANFRANCO PEDRONI					1F	1							
4601		10321 PAUL COMTOIS		H4N 2Y3											
4202		Mlle MARIE CAMPION					3F	1							
4602		10321 PAUL COMTOIS		H4N 2Y3											
1001	73400890	10325 PAUL COMTOIS													
2002		11 350	1127	3196	10551	3,32500									
2002				3202	10262										
3001								2A	1	2B1	16400	73500	89900	T R I	
4201		M MICHEL CEDILLOTTE					1F	1							
4601		10325 PAUL COMTOIS		H4N 2Y3											
4202		Mlle PATRICIA O SHAUGHNESSY					3F	1							
1001	73400905	10329 PAUL COMTOIS													
2002		11 350	1126	3196	10262	3,23300									
2002				3202	9977										
3001								2A	1	2B1	16200	73100	89300	T R I	
4201		M JACQUES LAFLAMME					1F	1							
4601		10329 AV PAUL COMTOIS		H4N 2Y3											
4202		Mlle LINE ROY					3F	1							
1001	73400920	10333 PAUL COMTOIS													
2002		11 350	1125	3196	9977	3,14100									
2002				3202	9688										
3001								2A	1	2B1	15900	73500	89400	T R I	
4201		Mlle MICHELE MIROLLA					3F	1							
4601		10333 PAUL COMTOIS		H4N 2Y3											
4202		Mlle LINA O AMICO					3F	1							
1001	73400935	10337 PAUL COMTOIS													
2002		11 350	1124	3261	9688	3,05600									
2002				3130	9370										
3001								2A	1	2B1	15900	73500	89400	T R I	

CODE	COMPTÉ	EMPLACEMENT - NOM, PROFESSION, RESIDENCE						CATEGORIE BÂTIMENT	SCOLAIRE	VALEUR EN DOLLARS			MUNICIPAL	REMARQUES	
		DIV. CAD.	CADASTRE	SUBDIVISION	FRONT	PROFONDEUR	SUPERFICIE			TERR.	BÂTIMENT	TOTAL			
4201 4601 4202	73400935	M NOVAK DZEPINA	2193	12327	43M 1M2	43M 1M2	VERS	1							
		12327 PAUL COMTOIS													
		MME MARIA MARTINEZ-DZEPINA						2F							
1001	73401100	10341 PAUL COMTOIS						ND11							
2002		11 350	1108		4908	9000									
2002					4296										
3001															
4201		M JAZ UN SONG						2A	1	2B1	22500	84300	106800	T R 1	
4601		10341 PAUL COMTOIS			H4N 2Y3										
1001	73401115	10345 PAUL COMTOIS						ND11							
2002		11 350	1109		3050	9000									
3001															
4201		M MATTEO MORELLO						2A	1	2B1	14500	67400	81900	T R 1	
4601		10345 RUE PAUL COMTOIS			H4N 2Y3										
4202		MME BOGUMILA NIEDZWIEDZKA						2F							
1001	73401130	10349 PAUL COMTOIS						ND11							
2002		11 350	1110		3050	9000									
3001															
4201		M ANTOINE SEMINE						2A	1	2B1	14500	67400	81900	T R 1	
4601		10349 PAUL COMTOIS			H4N 2Y3										
4202		MME MARCELLE MEDAWAR-SEMINÉ						2F							
1001	73401145	10353 PAUL COMTOIS						ND11							
2002		11 350	1111		3050	9000									
3001															
4201		MISS ANNE M FAHEY						2A	1	2B1	14300	75200	89500	T R 1	
4601		10353 PAUL COMTOIS			H4N 2Y3										
6400		CORRESPONDANCE ANGLAISE													
1001	73401160	10357 PAUL COMTOIS						ND11							
2002		11 350	1112		3136	9000									
2002					9780	9147									
		MICROFICHE 125 L-06													

73400935

3 FI 1

4201 Mlle Martine Baillargeon

4601 10337 Paul Contois

MMN 243
F12175891/191914

CERT.	EFF.	
29-8-86	15-7-86	396
		9

CODE	COMPTÉ	EMPLACEMENT - NOM, PROFESSION, RÉSIDENCE						CATEGORIE BÂTIMENT	SCOLAIRE		VALEUR EN DOLLARS			MUNICIPAL	REMARQUES	
		DIV. CAD.	CADASTRE	SUBDIVISION	FRONT	PROFONDEUR	SUPERFICIE		TERR.	P.C.	TERRAIN	BÂTISSE	TOTAL			
3001	73401160							2A	1	2B1	17100	74300	91400	T R I		
4201		M ANDRE ST PIERRE						1F								
4601		10367 PAUL COMTOIS H4N 2Y3														
4202		MME LISE TRUDEL						3F								
7002		RUE PROJETEE 350-1113														
7004		TRAVERSEZ														
1001	73401180							1011								
2002		10360 PAUL COMTOIS														
2002		11 350	1106		9139	8593	2,90500									
2002					2586	8451										
3001								2A	1	2B1	15000	74000	89000	T R I		
4201		M MARIO ARBOUR						1								
4601		10360 PAUL COMTOIS H4N 2Y5														
4202		MME FIORINA SAMMARTINO-ARBOUR						2F								
1001	73401195							1011								
2002		10356 PAUL COMTOIS														
2002		11 350	1105		3150	8451	2,66200									
3001								2A	1	2B1	14000	74000	88000	T R I		
4201		MME NICOLE CARPENTIER						1								
4601		10356 PAUL COMTOIS H4N 2Y5														
4202		M GUY RACINE						2F								
1001	73401210							1011								
2002		10352 PAUL COMTOIS														
2002		11 350	1104		3150	8451	2,66200									
3001								2A	1	2B1	14000	74000	88000	T R I		
4201		M LEOPOLD BOURGET						1								
4601		10352 PAUL COMTOIS H4N 2Y5														
1001	73401225							1011								
2002		10348 PAUL COMTOIS														
2002		11 350	1103		3150	8451	2,66200									
3001								2A	1	2B1	14000	74000	88000	T R I		
4201		M VITAL DUQUETTE						1								
4601		10348 PAUL COMTOIS H4N 2Y5														
4202		MME MARIE ANNE SAVARD-DUQUETTE						2F								
1001	73401240							1011								
1001		10344 PAUL COMTOIS														

CODE	COMPTÉ	EMPLACEMENT - NOM, PROFESSION, RÉSIDENCE					SUPERFICIE	CATEGORIE BÂTIMENT	SCOLAIRE	VALEUR EN DOLLARS			MUNICIPAL	REMARQUES	
		DIV. CAD.	CADASTRE	SUBDIVISION	FRONT	PROFONDEUR				TERRAIN	BÂTISSE	TOTAL			
2002 3101 4201 4601 4202	73401240 A-148321 66-86	11 350	1192		3150	8451	2,66200								
								2A	1 2B1	13800	70600	84400	T R 1		
		M ALDO ZANNI													
		10344 PAUL COMTOIS			H4N 2Y5										
		M LLE GISELE LABARRE													
1001	73401255	10340 PAUL COMTOIS													
2002 3101 4201 4601 4202		11 350	1191		3150	8451	2,66200								
								2A	1 2B1	13800	70600	84400	T R 1		
		M MARK DEROSSIS													
		10340 PAUL COMTOIS			H4N 2Y5										
		M LLE PAULINE STATHAKIS													
1001	73401270	10336 PAUL COMTOIS													
2002 3101 4201 4601 4202		11 350	1190		3351	8451	4,52200								
								2A	1 2B1	23500	84300	107800	T R 1		
		M MICHEL PÉTIGNY													
		10336 PAUL COMTOIS			H4N 2Y5										
		M LLE LILIANE NAZON													
7001		RESIDU P 350 VOIR CPTÉ NO 73253800													
1001	73400010	10330 PAUL COMTOIS #100													
2002 2004 2006 2008 2010 2093		11 2705	A01												
		11 2705	A10												
		11 2705	A11												
		11 2705	P1												
		11 2705	P2												
							1,18300								
3001															
4202 4602		M DANIEL KOLLER													
		10330 PAUL COMTOIS #100 BLOC 1			H4N 2Y5										
6701		FRACTION DE CO PROPRIÉTÉ 14.9													
1001	73400020	10330 PAUL COMTOIS #101													
2002 2004 2006		11 2705	B01												
		11 2705	B02												
		11 2705	A05												

1340 1240

1F11

4201 m. Robert Rousseau

4401 10344 Paul Comtois 144N 245

3F11

4202 mlle. Monique Rousseau

CERT.	EFF.	343
58 80	66 80	am

CODE	COMPTÉ	EMPLACEMENT - NOM, PROFESSION, RÉSIDENCE					CATEGORIE BÂTIMENT	SCOLAIRE		VALEUR EN DOLLARS			MUNICIPAL	REMARQUES	
		DIV. CAD.	CADASTRE	SUBDIVISION	FRONT	PROFONDEUR		SUPERFICIE	TERR.	P.I.C.	TERRAIN	BÂTIMENT			TOTAL
2006 2007 2990	73408020	11 2705	P1												
		11 2705	P2			96200									
3001							3C	1 2B1	5100	43900	49000	T R			
4201 4601		M OSVALDO BUSICO 10330 PAUL COMTOIS #101 H4N 2Y5					IF								
6701		FRACTION DE COPROPRIETE: 11.10 + 1.00 + 0.0001													
1001	73408030	10330 PAUL COMTOIS #102					IF								
2002 2004 2005 2006 2007 2990		11 2705	102												
		11 2705	S01												
		11 2705	AD2												
		11 2705	P1												
		11 2705	P2			99300									
3001							3C	1 2B1	5200	48600	53800	T R			
4201 4601 4202 4602		M CHRISTIAN LEMARCHAND ^{10330 Paul Comtois #102 H4N 2Y5} 5032 PONSARD H36 2A7 MME CELINE DESELLEFEUILLE 12320 ST EVARISTE H4J 2B7					IF SF								
6701		FRACTION DE COPROPRIETE 11.5+1.0+0.0001													
1001	73408040	10330 PAUL COMTOIS #201					IF								
2002 2004 2005 2006 2007 2990	A 169743 20-06-86	11 2705	201												
		11 2705	S04												
		11 2705	AD3												
		11 2705	P1												
		11 2705	P2			96200									
3001							3C	1 2B1	5100	48600	53700	T R			
4201 4601 4202		MR MILTIADIS VASSILATOS 10330 PAUL COMTOIS #201 H4N 2Y5					IF								
6701		MISS ANGELIKI NOMICOS FRACTION DE COPROPRIETE 11.1+1.0+0.0001					SF								
1001	73408050	10330 PAUL COMTOIS #202					IF								
2002 2004 2005 2006 2007		11 2705	202												
		11 2705	S03												
		11 2705	AD6												
		11 2705	P1												
		11 2705	P2												

73408040

3.F.II

7201 mls mireille Noel

7601 10370 Paul Contrin #201 H4W 245

DEPT.	EFF.	399
21/5/02	20/6/96	pe

1991 10370 Paul Contrin #201 H4W 245

(Vo)

1991 10370 Paul Contrin #201 H4W 245

1991 10370 Paul Contrin #201 H4W 245

23

I

1991 10370 Paul Contrin #201 H4W 245

18

I

1991 10370 Paul Contrin #201 H4W 245

(Vo)

1991 10370 Paul Contrin #201 H4W 245

(Vo)

1991 10370 Paul Contrin #201 H4W 245

1991 10370 Paul Contrin #201 H4W 245

23

I

1991 10370 Paul Contrin #201 H4W 245

18

I

1991 10370 Paul Contrin #201 H4W 245

(Vo)

I

SR

1991 10370 Paul Contrin #201 H4W 245

1991 10370 Paul Contrin #201 H4W 245

1991 10370 Paul Contrin #201 H4W 245

1991 10370 Paul Contrin #201 H4W 245

1991 10370 Paul Contrin #201 H4W 245

1991 10370 Paul Contrin #201 H4W 245

1991 10370 Paul Contrin #201 H4W 245

1991 10370 Paul Contrin #201 H4W 245

1991 10370 Paul Contrin #201 H4W 245

1991 10370 Paul Contrin #201 H4W 245

1991 10370 Paul Contrin #201 H4W 245

1991 10370 Paul Contrin #201 H4W 245

1991 10370 Paul Contrin #201 H4W 245

1991 10370 Paul Contrin #201 H4W 245

1991 10370 Paul Contrin #201 H4W 245

1991 10370 Paul Contrin #201 H4W 245

1991 10370 Paul Contrin #201 H4W 245

1991 10370 Paul Contrin #201 H4W 245

1991 10370 Paul Contrin #201 H4W 245

1991 10370 Paul Contrin #201 H4W 245

1991 10370 Paul Contrin #201 H4W 245

1991 10370 Paul Contrin #201 H4W 245

1991 10370 Paul Contrin #201 H4W 245

1991 10370 Paul Contrin #201 H4W 245

1991 10370 Paul Contrin #201 H4W 245

1991 10370 Paul Contrin #201 H4W 245

1991 10370 Paul Contrin #201 H4W 245

1991 10370 Paul Contrin #201 H4W 245

1991 10370 Paul Contrin #201 H4W 245

1991 10370 Paul Contrin #201 H4W 245

1991 10370 Paul Contrin #201 H4W 245

1991 10370 Paul Contrin #201 H4W 245

1991 10370 Paul Contrin #201 H4W 245

1991 10370 Paul Contrin #201 H4W 245

1991 10370 Paul Contrin #201 H4W 245

CODE	COMPTÉ	EMPLACEMENT - NOM, PROFESSION, RÉSIDENCE					CATEGORIE BÂTIMENT	SCOLAIRE		VALEUR EN DOLLARS			MUNICIPAL	REMARQUES		
		DIV. CAD.	CADASTRE	SUBDIVISION	FRONT	PROFONDEUR		SUPERFICIE	TERR. F. C.	TERRAIN	BATISSE	TOTAL				
2990	73408050						99300									
3001								3C	1	2B1	5200	53300	58500	T R		
4202		MME DANIELLE COUTURE														
4602		10330 PAUL COMTOIS #202 H4N 275														
4203		M PIERRE SLOVIN														
6701		FRACTION DE COPROPRIETE 11.5*1.0*0.0001														
1001	73408060						10330 PAUL COMTOIS #302									
2002		11	2705	301												
2004		11	2705	A04												
2006		11	2705	A06												
2008		11	2705	P1												
2010		11	2705	P2												
2990							1,34400									
3001								3C	1	2B1	7000	54200	61200	T R		
4202		M REAL LESPERANCE														
4602		10330 PAUL COMTOIS #301 H4N 275														
4203		MME DALAL BATAH														
6701		FRACTION DE CO PROPRIETE 16.9005														
1001	73408070						10330 PAUL COMTOIS #302									
2002	A-174173	11	2705	302												
2004	12-8-86	11	2705	A09												
2005		11	2705	A07												
2006	A-180629	11	2705	P1												
2007	13-11-86	11	2705	P2												
2990	A-182743						1,43000									
3001	10-12-86							3C	1	2B1	7500	58800	66300	T R		
4202	A-182744	M JEAN FRANCOIS SIMARD														
4602	10-12-86	10330 PAUL COMTOIS #302 H4N 275														
4203		FRANCOIS PATRY														
6701		FRACTION DE COPROPRIETE 15.599*2.4*0.0001														
1001	73408160						10330 PAUL COMTOIS									
2002		11	2705	S05												
2004		11	2705	P1												
2006		11	2705	P2												
2990							7900									
3001								3C	2	2B1	400	1200	1600	T R		

CERT.	EPC.	KOS.
20/10/86	12/8/86	SE

73A08070

1E11

4201 M. JOHN DUANE SALIBA
4601 10330 PAUL COMTOIS #302
HAN 2YS

2F11

4202 MME. SUZANNE GAGNIER

ANNULÉ

CERT. EFF. 29
27/187/13/14/20

73A08070

3E11

4204 MME MORTENSE OLIVEIRA
4604 10330 PAUL COMTOIS #302
HAN 2YS

CERT. EFF. 29
18/218/11/20/22

1	18/218/11/20/22	29							
2									
3									
4									
5									
6									
7									
8									
9									
10									
11									
12									
13									
14									
15									
16									
17									
18									
19									
20									
21									
22									
23									
24									
25									
26									
27									
28									
29									
30									
31									
32									
33									
34									
35									
36									
37									
38									
39									
40									
41									
42									
43									
44									
45									
46									
47									
48									
49									
50									
51									
52									
53									
54									
55									
56									
57									
58									
59									
60									
61									
62									
63									
64									
65									
66									
67									
68									
69									
70									
71									
72									
73									
74									
75									
76									
77									
78									
79									
80									
81									
82									
83									
84									
85									
86									
87									
88									
89									
90									
91									
92									
93									
94									
95									
96									
97									
98									
99									
100									

CODE	COMPTÉ	EMPLACEMENT - NOM, PROFESSION, RÉSIDENCE						CATEGORIE BÂTIMENT	SCOLAIRE		VALEUR EN DOLLARS			MUNICIPAL	REMARQUES
		LOT CAD	CADASTRE	SUBDIVISION	FRONT	PROFONDEUR	SUPERFICIE		TERR	P. C.	TERRAIN	BÂTISSE	TOTAL		
4201 4601	73408165	2155	5827	QUEBEC INC				CF	2						
				3920 ST CHARLES PIERREFONDS	H4N 3C6										
6701				FRACTION DE CO PROPRIETE 1.0											
1001	73409010	10322	PAUL COMTOIS #100												
2002		11	2706	A01											
2004		11	2706	A08											
2006		11	2706	A10											
2007		11	2706	P1											
2008		11	2706	P2											
2990						77900									
3001								3C	1 2B1	4100	40400	44500	T R		
4201 4601				MME DENISE PAYETTE				3							
				10322 PAUL COMTOIS #100	H4N 2Y5										
6701				FRACTION DE COPROPRIETE 9.8+0.6001+2.4											
1001	73409020	10322	PAUL COMTOIS #101												
2002		11	2706	101											
2004		11	2706	P1 303											
2006		11	2706	P2 304											
2990		11	2706	P5											
		11	2706	P1											
		11	2706	P2											
2990						75100									
3001						88800		3C	1 2B1	4800	45100	49900	T R		
4201 4601				MME CARMEN CAPELLI				3F	1						
				2595 AX HENRI JULIEN H2R 2J7											
				10322 Paul Comtois #101	H4N 2Y5										
6701				FRACTION DE CO-PROPRIETE 11.3											
6702						0.11 (101)									
6703						0.01 (303)									
6704						0.01 (304)									
						0.0001 (A05)									
1001	73409030	10322	PAUL COMTOIS #102												
2002		11	2706	102											
2004		11	2706	A02											
2006		11	2706	A11											
2008		11	2706	P1											
2010		11	2706	P2											
2990						97000									
3001								3C	1 2B1	5100	50900	56000	T R		
4202 4602				MME FRANCOISE LEBEUF				3F	1						
				10322 PAUL COMTOIS #102	H4N 2Y5										
6701				FRACTION DE CO-PROPRIETE 14.2001											
1001	73409040	10322	PAUL COMTOIS #201												

CERT	EFF	366
15/1/80	11/1/80	

Prév. 73409140-9150-9200

CODE	COMPTÉ	EMPLACEMENT - NOM, PROFESSION, RESIDENCE					CATEGORIE BÂTIMENT	SCOLAIRE		VALEUR EN DOLLARS			MUNICIPAL	REMARQUES
		DIV. D'ARR.	CADASTRE	SUBDIVISION	FRONT	PROFONDEUR		SUPERFICIE	TERR.	BÂTISSE	TERRAIN	BÂTISSE		
2002	73409540	11	2706	201										
2004		11	2706	A03										
2006		11	2706	A17										
2008		11	2706	P1										
2010		11	2706	P2										
2990						95600								
3001							3C	1	2B1	5100	50900	56000	T R	
4202		M	DIANE LEVESQUE				3F	1						
4602			10322 PAUL COMTOIS #201	H4N	ZY5									
6701			FRACTION DE CO-PROPRIETE 14.0001											
1001	73409050		10322 PAUL COMTOIS #202											
2002		11	2706	202										
2004		11	2706	501										
2006		11	2706	AD6										
2008		11	2706	P1										
2010		11	2706	P2										
2990						86700								
3001							3C	1	2B1	4600	53300	57900	T R	
4202		M	ALAIN SAVARY				3F	1						
4602			10322 PAUL COMTOIS #202	H4N	ZY5									
6701			FRACTION DE CO-PROPRIETE 12.7001											
1001	73409060		10322 PAUL COMTOIS #301											
2002		11	2706	301										
2004		11	2706	502										
2006		11	2706	A07										
2008		11	2706	P1										
2010		11	2706	P2										
2990						1,05900								
3001							3C	1	2B1	5600	51900	57500	T R	
4202		M	PATRICK JETTE				3F	1						
4602			10322 PAUL COMTOIS #301	H4N	ZY5									
4203		M	MME FRANCOISE LAVALLÉE				3F	1						
6701			FRACTION DE CO-PROPRIETE 15.5001											
1001	73409070		10322 PAUL COMTOIS #302											
2002		11	2706	302										
2004		11	2706	AD4										
2006		11	2706	A13										
2008		11	2706	P1										

CODE	COMPTÉ	EMPLACEMENT - NOM, PROFESSION, RÉSIDENCE						CATEGORIE BÂTIMENT	SCOLAIRE		VALEUR EN DOLLARS			MUNICIPAL	REMARQUES
		DIV. CAC	CADASTRE	SUBDIVISION	FRONT	PROFONDEUR	SUPERFICIE		TERR. P. C.	TERRAIN	BÂTISSE	TOTAL			
2010 2890	73409070	11	2706	P2			1,24200								
3001								3C	1	2B1	6500	58800	65300	T R	
4202 4602		M	PATRICK GAGNON				1F	1							
4203		M	10322 PAUL COMTOIS #302 H4N 2Y5												
6701		M	MME RACHEL BAILLAIRGE				3F	1							
			FRACTION DE CO-PROPRIETE 18.2001												
1001 2002 2004 2006 2990	73409140	10322	PAUL COMTOIS				6800								
3001		11	2706	SD3				3C	1	2B1	400	1200	1600	T R	
4201 4601		M	MME CARMEN CATELLI					3F	1						
6701			8590 AV HENRI JULIEN H2P 2J7												
			FRACTION DE COPROPRIETE 1.0												
1001 2002 2004 2006 2990	73409150	10322	PAUL COMTOIS				6800								
3001		11	2706	SD4				3C	1	2B1	400	1200	1600	T R	
4201 4601		M	MME CARMEN CATELLI					3F	1						
6701			8590 AV HENRI JULIEN H2P 2J7												
			FRACTION DE COPROPRIETE 1.0												
1001 2002 2004 2006 2990	73409160	10322	PAUL COMTOIS				6800								
3001		11	2706	SD5				3C	2	2B1	400	1200	1600	T R	
4201 4601		Z	2155 0827 QUEBEC INC					CF	Z						
6701			3920 ST CHARLES PIERREFONDS H9H 3C6												
			FRACTION DE COPROPRIETE 1.0												
			MICROFICHE 125 D-07												

CERT.	EFF.	366
15/1/80	1/1/80	

Parti sur 73409020

ANNULÉ

CERT.	EFF.	366
15/1/80	1/1/80	

Parti sur 73409020

ANNULÉ

CODE	COMPTE	EMPLACEMENT - NOM, PROFESSION, RÉSIDENCE					CATÉGORIE BÂTIMENT	SCOLAIRE		VALEUR EN DOLLARS			MUNICIPAL	REMARQUES								
		DIV. CAD.	CADASTRIQUE	SUBDIVISION	FRONT	PROFONDEUR		SURFACE	TERR. P.C.	TERRAIN	BÂTISSE	TOTAL										
1001	73409200	10322 PAUL COMTOIS					4648															
2002		11 2706	AD5																			
2004		11 2706	P1																			
2106		11 2706	P2																			
2490																						
3001		ANNULÉ					100															
4201											30	1	2B1	100	400	500	T R					
4601							MME CARMEN CATELLI 8590 AV HENRI JULIEN H2P 2J7					3F	1									
6701							FRACTION DE COPROPRIÉTÉ 0.0001															
1001	73409240	10322 PAUL COMTOIS					4648															
2002		11 2706	AD9																			
2004		11 2706	P1																			
2106		11 2706	P2																			
2490																						
3101		ANNULÉ					100															
4201											30	2	2B1	100	400	500	T R					
4601							2155 0827 QUEBEC INC 3920 ST CHARLES PIERREFONDS H9H 3C6					CF	2									
6701							FRACTION DE COPROPRIÉTÉ 0.3001															
1001	73410000	LOT PAUL COMTOIS					4613															
2002		11 2707		5292	12890	6,01700																
2002					12675																	
3001		ANNULÉ					100															
4201											7A	2	2B1	31300		31300	TVV					
4601							PREBUTAS INC 3610 GLENCOE H3R 2B9					CF	2									
6620							PROPRIÉTÉ SUJETTE À SURTAXE SUR TERRAIN VAGUE DESSERVI															
1001	73411000	LOT PAUL COMTOIS					4613															
2002		11 2708		5292	12872	6,80700																
2002					12854																	
2004		11 2709		19.95	138.45	7,563.00																
3001		ANNULÉ					100															
4201											7A	2	2B1	31300		31300	TVV					
4601							PREBUTAS INC 3010 GLENCOE H3R 2B9					CF	2									
6620							PROPRIÉTÉ SUJETTE À SURTAXE SUR TERRAIN VAGUE DESSERVI															
1001	73412000	LOT PAUL COMTOIS					4613															
2002		11 2708		5292	12872	6,80700																
2002					12854																	
2004		11 2709		19.95	138.45	7,563.00																
3001		ANNULÉ					100															
4201											7A	2	2B1	31300		31300	TVV					
4601							PREBUTAS INC 3010 GLENCOE H3R 2B9					CF	2									
6620							PROPRIÉTÉ SUJETTE À SURTAXE SUR TERRAIN VAGUE DESSERVI															

CODE	COMPTÉ	EMPLACEMENT - NOM, PROFESSION, RÉSIDENCE					CATEGORIE BÂTIMENT	VALEUR EN DOLLARS				MUNICIPAL	REMARQUES	
		NOY. PAR	CADASTRE	SUBDIVISION	FRONT	PROFONDEUR		SUPERFICIE	TERR. P.C.	TERRAIN	BÂTIMENT			TOTAL
1001	73412000	LOT PAUL COMTOIS					1011							
2002					28.77	12825				4,205.00				
2102					5292	12825				6,798.00				
3001		VERSÒ												
4201		PREBUTAS INC					CF							
4601		3010 GLENCOE H3R 2B9						7A	2 2B1	14500 31300	14500 31300	TVV		Sub: cote annule cote aux 73412000 à 73411000
6620		PROPRIÉTÉ SUJETTE À SURTAXE SUR TERRAIN VAGUE DESSERVI												
1001	73413000	LOT PAUL COMTOIS					1011							
2002					5883	12835				7,545.00				
2102						12815								
3001		VERSÒ												
4201		PREBUTAS INC					C							
4601		3010 GLENCOE H3R 2B9						7A	2 2B1	34700	34700	TVV		Sub: cote annule cote aux 73413000 à 73420000
6620		PROPRIÉTÉ SUJETTE À SURTAXE SUR TERRAIN VAGUE DESSERVI												
7001		EMILIE DAoust												
7001	73439999	DEBUT DE ACADIE 10400 BL DE L.												
1001	73440000	10400 BL DE L ACADIE #102					1601							
2001					11 2679	101								
2002					11 2679	P1								
2103					11 2679	F2								
2590										54500				
3001		VERSÒ												
4201		FIDUCIE DU QUÉBEC					CF							
4601		1 COMPLEXE DES JARDINS #1322 H5R 1A9						3C	2 2B1	2600	34100	TR 1		36790
6701		FRACTION DE COPROPRIÉTÉ 0.56095												
1001	73440002	10400 BL DE L ACADIE #104					1601							
2001					11 2679	102								
2002					11 2679	P1								
2103					11 2679	P2								
2590										77300				
3001		VERSÒ												
4201		FIDUCIE DU QUÉBEC					CF							
4601		1 COMPLEXE DES JARDINS #1322 H5R 1A9						3C	2 2B1	3700	53200	TR 1		56900

7344000

73413000

9FNI2

CFN1

4201 Société Canadienne d'Hydrologie et de
Régiment

4201 Entreprise de Construction Tracim Ré
4601 1815 Ave de Bonaventure H2K 3W6

4601 700 St. Antoine, Québec, Qué. K1A 0P7

~~ANNULÉ~~

4001 6000 E #300, 140 212
1111 St. Antoine St. Q.
432 146
2022 #5571 20-17-33

CERT.	EP.	366
17/10/18	13/10/18	

28.2.16	1.1.16	375
---------	--------	-----

73412000

CFN1

4201 Entreprise de Construction
Tracim Ré

4601 1815 Ave de Bonaventure H2K 3W6

73520

~~ANNULÉ~~

CERT.	EP.	374
28/10/18	11/10/18	

ROLE D'ÉVALUATION DES IMMEUBLES POUR L'EXERCICE FINANCIER

1986

TABLEAU DE RÉÉVALUATION

CODE	COMPTÉ	EMPLACEMENT - NOM, PROFESSION, RÉSIDENCE					CATEGORIE BÂTIMENT	SCOLAIRE		VALEUR EN DOLLARS			MUNICIPAL	REMARQUES	
		DIV. CAD.	CADASTRE	SUBDIVISION	FRONT	PROFONDEUR		SUPERFICIE	TERR.	P.C.	TERRAIN	BÂTISSE			TOTAL
1001	73414000 A 166878	10310 (2)	Lot Paul Comtois												
2002	22-5-86	11 2707	1	44.98	128.75	5,795.00									
2002					128.90										
3001							(2) 219 7A		26 700	204700	231400	R	21-3-86 1-1-86 380		
4201	4601	Prébutas Inc.	3010 Glencoe H3B 2B9 VERSO				CF	1	2B1	26,500.		26,500.	T-VV	Subd. prov de 73410000 73411000	
6620		Propriété Sujette à Surtaxe sur Terrain Vague Desservi												(2) CERT. EFF. 24/2/87 1/12/86 120 ge	
1001	73415000 A 166878	10300 (2)	Lot Paul Comtois												
2002	22-5-86	11 2707	2	7.94	128.72	1,022.00									
2002		11 2708	1	19.00	128.65	2,445.00									
2999						3,467.00									
3001							(2) 219 7A		15900	209000	224900	R	21-3-86 1-1-86 380		
4201	4601	Prébutas Inc.	3010 Glencoe H3R 2B9 VERSO				CF	1	2B1	15,900.		15,900.	T-VV	Subd. prov de 73411000 73410000	
6620		Propriété Sujette à Surtaxe sur Terrain Vague Desservi												(2) CERT. EFF. 24/2/87 1/12/86 120 ge	
1001	73416000 A 166878	10290 (2)	Lot Paul Comtois												
2002	22-5-86	11 2708	2	26.94	128.56	3,464.00									
3001							(2) 219 7A		16000	208900	224900	R	21-3-86 1-1-86 380		
4201	4601	Prébutas Inc.	3010 Glencoe H3R 2B9 VERSO				CF	1	2B1	15,900.		15,900.	T-VV	Subd. prov de 73411000 73410000	
6620		Propriété Sujette à Surtaxe sur Terrain Vague Desservi												(2) CERT. EFF. 24/2/87 1/12/86 120 ge	
1001	73417000 A 166878	10280 (2)	Lot Paul Comtois												
2002	22-5-86	11 2709	1	19.95	128.47	2,563.00									
2004	A-183680	11 2708	3	6.99	128.54	898.00									
2999	19-10-86					3,461.00									
3001							(2) 219 7A		15900	209000	224900	R	21-3-86 1-1-86 380		
		VERSO							2B1	15,900.		15,900.	T-VV	Subd. prov de 73411000 73410000	

13414000

CFNI

4201 Entreprise de Construction Trassim Ltee
4601 1815 De la Riviere H2K 3W6

CERT.	EFF.	393
28/7/86	22/5/86	am

13416000

CFNI

4201 Entreprise de Construction Trassim Ltee
4601 1815 De la Riviere H2K 3W6

CERT.	EFF.	393
28/7/86	22/5/86	am

13415000

CFNI

4201 Entreprise de Construction Trassim Ltee
4601 1815 De la Riviere H2K 3W6

CERT.	EFF.	393
28/7/86	22/5/86	am

13417000

IFI1

4201 M. MARIO MARASCO
4601 10280 PAUL COMTOIS

IFI2

4202 M. JOSEPH MARASCO
4602 733 BRIEN LAVAL H7N 3M6

CERT.	EFF.	393
4/3/87	19/2/86	22

MOLE D'ÉVALUATION DES IMMEUBLES POUR L'EXERCICE FINANCIER 1986

ÉVALUATION

COTE	NUMÉRIQUE	EMPLACEMENT NOM PROFESSION RÉSIDENCE					CATEGORIE BÂTIMENT	SCOLAIRE		VALEUR EN DOLLARS			MUNICIPAL	REMARQUES	
		LOT	CADASTRE	SUBDIVISION	PICHT	PROFONDEUR		SUPERFICIE	TERR. P. C.	TERRAIN	BÂTIMENT	TOTAL			
4201 4601	73417000														
6620		Propriété Sujette à Surtaxe sur Terrain Vague Desservi													
1001	73418000														
2002		11	2709	2		26.94	128.47				3,459.00				
3001															
4201 4601															
6620		Propriété Sujette à Surtaxe sur Terrain Vague Desservi													
1001	73419000														
2002		11	2709	3		6.04	128.37				775.00				
2002							128.35								
2004		11	2710	1		20.90	128.38				2,682.00				
2004							128.35								
2999											3,457.00				
3001															
4201 4601															
6620		Propriété Sujette à Surtaxe sur Terrain Vague Desservi													
1001	73420000														
2002		11	2710	2		37.93	128.28				4,863.00				
2002							128.15								
3001															
4201 4601															
6620		Propriété Sujette à Surtaxe sur Terrain Vague Desservi													

CERT.	EFF.	
27-2-86	1-1-86	380

Subd. prov de 73412000
73413000

CERT.	EFF.	
3/10/86	1/8/86	15

CERT.	EFF.	
27-3-86	1-1-86	380

Subd. prov de 73413000

CERT.	EFF.	
3/10/86	1/8/86	15

CERT.	EFF.	
27-2-86	1-1-86	380

Subd. prov de 73413000

CERT.	EFF.	
3/10/86	1/8/86	15

7341000

CEN1

4201 Entreprise de Construction Trasion Uee

4601 1815 Delormeier H2K 306

CERT.	EFF.	393
28/1/86	28/5/86	pm

73419000

CENZ

4201 ENTREPRISES MOLETTE LEE

4601 216 CH SOMMERSET DOLLARD DES
ORNEAUX H96 268

CERT.	EFF.	29
28/1/81	28/1/81	SH

AEV20

73420000

38-12

4201 Mlle. Guyane Delane

4601 3280 Bency Laval

16-11

4202 M. Andre Gooch

4602 11951 Des Esclames H3M 2W1

CERT.	EFF.	407
12/11/81	12/12/81	✓

CODE	COMPTE	EMPLACEMENT - NOM, PROFESSION, RÉSIDENCE						CATEGORIE BÂTIMENT	SCOLAIRE		VALEUR EN DOLLARS			MUNICIPAL	REMARQUES	
		DIV. CAD.	CADASTRE	SUBDIVISION	FRONT	PROFONDEUR	SUPERFICIE		TERR.	P. C.	TERRAIN	BÂTISSE	TOTAL			
4201 4601 6701	73440002	FIDUCIE DU QUEBEC 1 COMPLEXE DESJARDINS #1322 HSB 1A4 VERSO						CF								
1001	73440004	10400 BL DE L ACADIE #110														
2001 2002 2003 2990		11 2679	103													
		11 2679	P1													
		11 2679	P2			93000										
3001								3C	2	2B1	4500	61500	66000	T R 1		
4201 4601 6701		FIDUCIE DU QUEBEC 1 COMPLEXE DESJARDINS #1322 HSB 1A4 VERSO						CF								
1001	73440006	10400 BL DE L ACADIE #112														
2001 2002 2003 2990		11 2679	104													
		11 2679	P1													
		11 2679	P2			51700										
3001								3C	1	2B1	2500	41500	44000	T R 1		
4202 4602 6701		M BERNARD RICARD 10400 BL DE L ACADIE #112 H4N 2V3						IF								
1001	73440008	10400 BL DE L ACADIE #114														
2001 2002 2003 2990		11 2679	105													
		11 2679	P1													
		11 2679	P2			66800										
3001								3C	2	2B1	3200	44600	47800	T R 1		
4201 4601 6701		FIDUCIE DU QUEBEC 1 COMPLEXE DESJARDINS #1322 HSB 1A4 VERSO						CF								
1001	73440010	10400 BL DE L ACADIE #115														
2001 2002		11 2679	106													
		11 2679	P1													

73440002

9F02

420) Société Canadienne d'Hypothèques
et de Logement4001 700 Ch. Montréal, Ottawa, Ont. K1A 0P7
1100 St. Omer, #200 - H2P 2K2
1111 St. Andrew, #201 - H2Z 1Y6

CERT.	EFF.	J
7/6/80	13/2/85	366

73440004

9F02

420) Société Canadienne d'Hypothèques
et de Logement4001 700 Ch. Montréal, Ottawa, Ont. K1A 0P7
1100 St. Omer, #200 - H2P 2K2
1111 St. Andrew, #201 - H2Z 1Y6

CERT.	EFF.	J
7/6/80	13/2/85	366

73440008

9F02

420) Société Canadienne d'Hypothèques
et de Logement4001 700 Ch. Montréal, Ottawa, Ont. K1A 0P7
1100 St. Omer, #200 - H2P 2K2
1111 St. Andrew, #201 - H2Z 1Y6

CERT.	EFF.	J
7/6/80	13/2/85	366

A3520

A3520

A3520

REVENUE EVALUATION

CODE	NUMÉRIQUE	EMPLACEMENT - NOM, PROFESSION, RÉSIDENCE					SUPERFICIE	CATEGORIE BÂTIMENT	SCOLAIRE		VALEUR EN DOLLARS			MUNICIPAL	REMARQUES	
		D.V. CAR	CADASTRE	SURDIVISION	FRONT	PROFONDEUR			TERR.	P.C.	TERRAIN	BÂTISSE	TOTAL			
2003 2998	73440010	11	2679	P2		66800										
3001								3C	2	2B1	3200	44600	47800	T R 1		
4201 4601		FIDUCIE DU QUEBEC 1 COMPLEXE DESJARDINS #1322 HSB 1A4														
6701		FRACTION DE COPROPRIETE D.68762														
1001	73440012	10400	BL DE L ACADIE #111													
2001 2002 2003 2998	A-175140 4-9-86.	11	2679	107		51900										
3001		11	2679	P1				3C	1	2B1	2500	41500	44000	T R 1		
4202 4602		M SAID BELLO 5757 GOUIN E MTL NORD HIG 6A4														
6701		FRACTION DE COPROPRIETE D.53442														
1001	73440014	10400	BL DE L ACADIE #109													
2001 2002 2003 2998		11	2679	108		84700										
3001		11	2679	P1				3C	2	2B1	4100	55400	59500	T R 1		
4201 4601		FIDUCIE DU QUEBEC 1 COMPLEXE DESJARDINS #1322 HSB 1A4														
6701		FRACTION DE COPROPRIETE D.87152														
1001	73440016	10400	BL DE L ACADIE #106													
2001 2002 2003 2998		11	2679	109		86700										
3001		11	2679	P1				3C	2	2B1	4100	58200	62300	T R 1		
4201 4601		FIDUCIE DU QUEBEC 1 COMPLEXE DESJARDINS #1322 HSB 1A4														
6701		FRACTION DE COPROPRIETE D.89252														

73440010

9FND

4201 Société Canadienne d'Hypothèques
et de Logement
4601 700 St. Montreal, Ottawa, Ont. K1H 0P7
1111 St. Urbain #201 H2Z 1K6 F-4222-5496-7/3/86

CERT. EFF. 366
7/2/86 13/1/88

73440014

9FND

4201 Société Canadienne d'Hypothèques et
de Logement
4601 700 St. Montreal, Ottawa, Ont. K1H 0P7
1111 St. Urbain #201 H2Z 1K6 F-4222-5496-7/3/86

CERT. EFF. 366
7/2/86 13/1/88

73440012

1FE1

4201 M. Paul Prosjri
4601 10400 R. Acadie #111 H2W 2V3
F1222 (24.11.86) V3 5841

CERT. EFF. VOS
12/1/86 1/9/86 28

73440016

9FND

4201 Société Canadienne d'Hypothèques et de Logement
4601 700 St. Montreal, Ottawa, Ont. K1H 0P7
1111 St. Urbain #201 H2Z 1K6 F-4222-5496-7/3/86

CERT. EFF. 375
7/7/86 13/12/88

CODE	COMPTÉ	EMPLACEMENT - NOM, PROFESSION, RÉSIDENCE					CATEGORIE BÂTIMENT	SCOLAIRE		VALEUR EN DOLLARS			MUNICIPAL	REMARQUES
		DIV. CAD.	CADASTRE	SUBDIVISION	FRONT	PROFONDEUR		SUPERFICIE	TERR.	P. C.	TERRAIN	BATISSE		
1001	73440018	10400	BL DE L ACADIE #107				4600							
2001		11	2679	110										
2002		11	2679	P1										
2003		11	2679	P2										
2990						59000								
3001							3C	2	2B1	2900	37000	39900	T R I	
4201		FIDUCIE DU QUEBEC												
4601		1	COMPLEXE DESJARDINS #1322	H5B	1A4	VERSO	CF							
6701		FRACTION DE COPROPRIETE 0-60718												
1001	73440020	10400	BL DE L ACADIE #105				4600							
2001		11	2679	111										
2002		11	2679	P1										
2003		11	2679	P2										
2990						62600								
3001							3C	1	2B1	3000	50900	53900	T R I	
4202		M ANDRE SIMARD												
4602		10400	BL DE L ACADIE #105	H4N	2V3		IF							
6701		FRACTION DE COPROPRIETE 0-64428												
1001	73440022	10400	BL DE L ACADIE #101				4600							
2001		11	2679	112										
2002		11	2679	P1										
2003		11	2679	P2										
2990						78500								
3001							3C	2	2B1	3800	51200	55000	T R I	
4201		FIDUCIE DU QUEBEC												
4601		1	COMPLEXE DESJARDINS #1322	H5B	1A4	VERSO	CF							
6701		FRACTION DE COPROPRIETE 0-80818												
1001	73440024	10400	BL DE L ACADIE #202				4600							
2001		11	2679	201										
2002		11	2679	P1										
2003		11	2679	P2										
2990						54500								
3001							3C	1	2B1	2600	47000	49600	T R I	

13440018

9F02

4201 Société Canadienne d'Hypothèques et
de Logement

4601 700 Ch. Montréal, Ottawa Ont. K1A 0P7

400 St. Jacques # 300 H2P 2K2 F222-5494-71318

1111 St. Urbain # 201 H2Z 1Y6

(Financ. 5324 - gm/ls/ku)

CERT	EFF.	366.
7/2/80	13/2/85	

13440022

9F02

4201 Société Canadienne d'Hypothèques
et de Logement

4601 700 Ch. Montréal, Ottawa Ont. K1A 0P7

400 St. Jacques # 300 H2P 2K2 F222-5494-71318

1111 St. Urbain # 201 H2Z 1Y6

(Financ. 5324 - gm/ls/ku)

CERT	EFF.	366.
7/2/80	13/2/85	

REVUE D'ÉVALUATION

CODE	COMPTÉ	EMPLACEMENT - NOM, PROFESSION, RÉSIDENCE						CATEGORIE BÂTIMENT	SCOLAIRE	VALEUR EN DOLLARS			MUNICIPAL	REMARQUES	
		NO. CAD.	CADASTRE	SUBDIVISION	FACET	PROFONDEUR	SUPERFICIE			TERR. S.C.	TERRAIN	BÂTIMENT			TOTAL
4204 4604 6701	73440024	MME LEA LARIVIERE-CARTIER						2F							
		10400 BL DE L ACADIE #202													
		FRACTION DE COPROPRIETE 0.5609*													
1001 2001 2002 2003 2990	73440026	10400 BL DE L ACADIE #204													
		11 2679 Z02													
		11 2679 P1													
		11 2679 P2													
						77000									
3001															
4201 4601 6701		FIDUCIE DU QUEBEC						CF							
		1 COMPLEXE DESJARDINS #1322													
		H5B 1A4													
		FRACTION DE COPROPRIETE 0.7925*													
1001 2001 2002 2003 2990	73440028	10400 BL DE L ACADIE #210													
		11 2679 Z03													
		11 2679 P1													
		11 2679 P2													
						93200									
3001															
4201 4601 6701		FIDUCIE DU QUEBEC						CF							
		1 COMPLEXE DESJARDINS #1322													
		H5B 1A4													
		FRACTION DE COPROPRIETE 0.9590*													
1001 2001 2002 2003 2990	73440030	10400 BL DE L ACADIE #212													
		11 2679 Z04													
		11 2679 P1													
		11 2679 P2													
						51700									
3001															
4201 4601 4202 6701		M ROGER GEORGES DUBE						1F							
		10400 BL DE L ACADIE #212													
		H4N 2B3													
		MME VENICE MAJALY-DUBE						2F							
		FRACTION DE COPROPRIETE 0.5323*													
1001 2001	73440032	10400 BL DE L ACADIE #214													
		11 2679 Z05													

73440026

9F02

4201 Société Canadienne d'Hypothèques
et de Logement

4601 110 St. Patrick, Ottawa Ont. K1A 0L7

1100 St. Catherine St. W. #300 - 470-212
1111 St. Urbain St. #301 - 470-146

1111 St. Urbain St. #301 - 470-146

CERT.	ETP	366
7/2/80	13/2/85	

73440028

9F02

4201 Société Canadienne d'Hypothèques
et de Logement

4601 110 St. Patrick, Ottawa Ont. K1A 0L7

1100 St. Catherine St. W. #300 - 470-212
1111 St. Urbain St. #301 - 470-146

1111 St. Urbain St. #301 - 470-146

CERT.	ETP	366
7/2/80	13/2/85	

CODE	COMPTE	EMPLACEMENT - NOM, PROFESSION, RESIDENCE						CATEGORIE BÂTIMENT	VALEUR EN DOLLARS			REMARQUES		
		DIV. CAD.	CADASTRE	SUBDIVISION	FRONT	PROFONDEUR	SUPERFICIE		SCOLAIRE	TERR.	TOTAL			
2002 2003 2990	73440032	11 2679	F1				66800							
3001		11 2679	P2					3C	2 2B1	3200	44900	48100	T R 1	
4201 4601		FIDUCIE DU QUEBEC 1 COMPLEXE DESJARDINS #1322 HSB 1A4 VERSO						CF	1					
6701		FRACTION DE COPROPRIETE D-68762												
1001	73440034	10400 BL DE L ACADIE #215						6600						
2001 2002 2003 2990		11 2679	Z06				66800							
3001		11 2679	P1					3C	2 2B1	3200	44900	48100	T R 1	
4201 4601		FIDUCIE DU QUEBEC 1 COMPLEXE DESJARDINS #1322 HSB 1A4 VERSO						CF	1					
6701		FRACTION DE COPROPRIETE D-68762												
1001	73440036	10400 BL DE L ACADIE #211						6600						
2001 2002 2003 2990		11 2679	Z07				51900							
3001		11 2679	P1					3C	1 2B1	2500	42000	44500	T R 1	
4202 4602		MRS MARGARET GURD-GROSS 315 MELVILLE AV WESTMOUNT H3Z 2J7						2A	2					
6701		FRACTION DE COPROPRIETE G-53442												
1001	73440038	10400 BL DE L ACADIE #209						6600						
2001 2002 2003 2990		11 2679	Z08				84400							
3001		11 2679	P1					3C	1 2B1	4100	71500	75600	T R 1	
4202 4602		M GILLES L ESCARBEAU 10400 BL DE L ACADIE #209 H4N 2V3						1F	1					
6701		FRACTION DE COPROPRIETE D-86872												

73440032

9F02

4201 Société Canadienne d'Hypothèques
et de Logement
4601 700 Ch. Montréal, Ottawa Ont. K1A 0A7
1100 St. Germain St. #300 H2P 2X2
F1222 & S149 & 9186
F1222 & S149 & 9186
1111 St-André #301 H2Z 1Y6
F1222 & S149 & 9186

CERT.	REV.	366
7/2/80	13/12/85	

73440034

9F02

4201 Société Canadienne d'Hypothèques
et de Logement
4601 700 Ch. Montréal, Ottawa Ont. K1A 0A7
1100 St. Germain St. #300 H2P 2X2
F1222 & S149 & 9186
1111 St-André #301 H2Z 1Y6
F1222 & S149 & 9186

CERT.	REV.	366
7/2/80	13/12/85	

DÉSIGNATION	COMPTÉ	EMPLACEMENT - NOM, PROFESSION, RÉSIDENCE					CATEGORIE BÂTIMENT	SCOLAIRE		VALEUR EN DOLLARS			MUNICIPAL	REMARQUES
		CAD	CADASTRE	SUBDIVISION	FRONT	PROFONDEUR		SUPERFICIE	TERR P. C.	TERRAIN	BÂTISSE	TOTAL		
1001	73440040		10400	BL DE L ACADIE #206			1601							
2001			11 2679	209										
2002			11 2679	P1										
2003			11 2679	P2										
2990						86400								
3001							30	1 2B1	4100	74200	78300	T R I		
4201		Mlle LAURE AIMEE CALVE					3F							
4601		10400 BL L ACADIE #206		H4N 2V3										
4202		Mlle CECILE NEVEU					3F							
6701		FRACTION DE COPROPRIETE 0-8890%												
1001	73440042		10400	BL DE L ACADIE #208			1601							
2001			11 2679	210										
2002			11 2679	P1										
2003			11 2679	P2										
2990						54500								
3001							30	1 2B1	2600	47000	49600	T R I		
4202		M ROGER BLEAU					1F							
4602		10400 BL DE L ACADIE #208		H4N 2V3										
4203		MME MYREILLE ROY-BLEAU					2F							
4603		10400 BL DE L ACADIE #208		H4N 2V3										
6701		FRACTION DE COPROPRIETE 0-5609%												
1001	73440044		10400	BL DE L ACADIE #207			1601							
2001			11 2679	211										
2002			11 2679	P1										
2003			11 2679	P2										
2990						58800								
3001							30	1 2B1	2800	50100	52900	T R I		
4202		M FAUSTO BISEGNA					1F							
4602		10400 BL DE L ACADIE #207		H4N 2V3										
6701		FRACTION DE COPROPRIETE 0-6057%												
1001	73440046		10400	BL DE L ACADIE #205			1601							
2001			11 2679	212										
2002			11 2679	P1										
2003			11 2679	P2										
2990						62500								
3001							30	1 2B1	3000	51100	54100	T R I		

73440044

2FI1

4201 Mme. Céline Chouinard

4601 10400 bl. de L'Acadie #267 H4H 203

DIRT	EFF.	387
7/7/80	5/5/80	4

AER20

COTE	COMPTÉ	EMPLACEMENT - NOM, PROFESSION, RÉSIDENCE						CATEGORIE BÂTIMENT	SCOLAIRE		VALEUR EN DOLLARS			MUNICIPAL	REMARQUES
		DIV. CAD.	CADASTRE	SUBDIVISION	FRONT	PROFONDEUR	SUPERFICIE		TERR.	P. C.	TERRAIN	BÂTISSE	TOTAL		
4202 4602	73440046	MME YOLANDE LEGARE						2F							
		10400 BL DE L ACADIE #205 H4N 2V3													
6701		FRACTION DE COPROPRIETE 0.64268													
1001	73440048	10400 BL DE L ACADIE #203						1601							
2001		11 2679 213													
2002		11 2679 P1													
2003		11 2679 P2													
2990						56200									
3001								3C	2	2B1	4100	61100	65200	T R 1	
4201 4601		FIDUCIE DU QUEBEC													
		1 COMPLEXE DESJARDINS #132 H56 1A4						CF							
6701		FRACTION DE COPROPRIETE 0.88698													
1001	73440050	10400 BL DE L ACADIE #201						1601							
2001		11 2679 214													
2002		11 2679 P1													
2003		11 2679 P2													
2990						78200									
3001								3C	1	2B1	3800	66300	70100	T R 1	
4201 4601		M FRANCOIS PLANTE													
		10400 BL DE L'ACADIE #201 H4N 2V3						1F							
6701		FRACTION DE COPROPRIETE 0.80518													
1001	73440052	10400 BL DE L ACADIE #302						1601							
2001		11 2679 301													
2002		11 2679 P1													
2003		11 2679 P2													
2990						54500									
3001								3C	1	2B1	2600	47500	50100	T R 1	
4202 4602		MRS ALLEYNE GEOFFREY													
		4921 CAMEROUN PIERREFONDS H6Z 3E1						2A							
6701		FRACTION DE COPROPRIETE 0.56098													
1001	73440054	10400 BL DE L'ACADIE #304						1601							
2001		11 2679 302													
2002		11 2679 P1													

73440048

9E02

4201 Société Canadienne d'Hypothèques
et de Prêts

4401 700 St. Laurent, Ottawa Ont K1A 0P7
1100 St. Coombs St. 41300-400-4100

1111 St. Urbain, 210, Haz 14/6
7/2/80 13/4/85 366

CERT.	EFF.	
7/2/80	13/4/85	366

73440050

3E11

4301 Rue Odelette, Québec

4601 10400 Bd. de l'Accès, 201

1440 av. 3

CERT.	EFF.	
2/1/80	2/1/86	377

CODE	COMPTE	EMPLACEMENT - NOM, PROFESSION, RÉSIDENCE						CATEGORIE BÂTIMENT	SCOLAIRE		VALEUR EN DOLLARS			MUNICIPAL	REMARQUES	
		CIV. CAD.	CADASTRE	SUBDIVISION	FRONT	PROFONDEUR	SUPERFICIE		TERR. P.C.	TERRAIN	BÂTISSE	TOTAL				
2001 2990	73440054	11	2679	P2			77000									
3001								30	2	2B1	3700	54200	57900	T R 1		
4201 4601		FIDUCIE DU QUEBEC 1 COMPLEXE DESJARDINS #1322 HSB 1A4						CF								
6701		FRACTION DE COPROPRIETE 0.79258														
1001	73440056	10400 BL DE L ACADIE #310						1600								
2001 2002 2003 2990		11	2679	303												
3001		11	2679	P1												
2003 2990		11	2679	P2			93200									
3001								30	1	2B1	4500	78100	82600	T R 1		
4202 4602		M ALBERT BAZERGUI 10400 BL DE L ACADIE #310 H4N 2V3						1F								
6701		FRACTION DE COPROPRIETE 0.95908														
1001	73440058	10400 BL DE L ACADIE #312						1600								
2001 2002 2003 2990	A 180567 12-11-86	11	2679	304												
3001		11	2679	P1												
2003 2990		11	2679	P2			51700									
3001								30	1	2B1	2500	42400	44900	T R 1		
4202 4602		MME WILHELMINE TREMBLAY 10400 BL DE L ACADIE #312 H4N 2V3						2F								
6701		FRACTION DE COPROPRIETE 0.53238														
1001	73440060	10400 BL DE L ACADIE #314						1600								
2001 2002 2003 2990		11	2679	305												
3001		11	2679	P1												
2003 2990		11	2679	P2			66800									
3001								30	2	2B1	3200	45500	48700	T R 1		
4201 4601		FIDUCIE DU QUEBEC 1 COMPLEXE DESJARDINS #1322 HSB 1A4						CF								
6701		FRACTION DE COPROPRIETE 0.68768														

73440054

9FND2

4201 Société Canadienne d'Hypothèques
et de Logement4601 700 Ch. Montclair, Ottawa, Ont. K1A 0P7
400 St. Urbain, #201 H2Z 1Y6

FIDELITY 451497 7/13/86

FIDELITY 5204 7/13/86

CERT.	EFF.	366
7/1/86	13/1/86	

73440060

9FND2

4201 Société Canadienne d'Hypothèques
et de Logement4601 700 Ch. Montclair, Ottawa, Ont. K1A 0P7
400 St. Urbain, #201 H2Z 1Y6

FIDELITY 451497 7/13/86

FIDELITY 5204 7/13/86

CERT.	EFF.	366
7/1/86	13/1/86	

73440058

1F11

4201 M. JOCELYN FRENETTE

4601 10400 BL. DE L'ACADIE #312
H4N 2V3

CERT.	EFF.	29
2/1/87	12/1/87	

CODE	COMPTE	EMPLACEMENT - NOM, PROFESSION, RÉSIDENCE					CATEGORIE BÂTIMENT	SCOLAIRE		VALEUR EN DOLLARS			MUNICIPAL *	REMARQUES	
		DIV. CAD.	CADASTRE	SUBDIVISION	FRONT	PROFONDEUR		SUPERFICIE	P	C	TERRAIN	BÂTISSE			TOTAL
1001	73440062	10400 BL DE L ACADIE #315					460								
2001		11	2679	306											
2002		11	2679	P1											
2003		11	2679	P2											
2990						66900									
3001							3C	1	2B1	3200	55300	58500	T R I		
4201		M LOUIS ZAKAÏB					1F								
4601		10400 BL DE L ACADIE #315 H4N 2V3													
6701		FRACTION DE COPROPRIETE C-68768													
1001	73440064	10400 BL DE L ACADIE #311					460								
2001		11	2679	307											
2002		11	2679	P1											
2003		11	2679	P2											
2990						51900									
3001							3C	1	2B1	2500	42400	44900	T R I		
4202		M HENRI GROSS					1F								
4602		315 MELVILLE WESTMOUNT H3Z 2J7													
4203		MME STEPHANIE LINDENBAUM-GROSS					2F								
4603		6001 AS WERT BIEST 64 HOLLANDE													
6701		FRACTION DE COPROPRIETE D-53442													
1001	73440066	10400 BL DE L ACADIE #309					460								
2001		11	2679	308											
2002		11	2679	P1											
2003		11	2679	P2											
2990						84500									
3001							3C	1	2B1	4100	71900	76000	T R I		
4202		M J MARCEL NOURY					1F								
4602		10400 BL DE L ACADIE #309 H4N 2V3													
6701		FRACTION DE COPROPRIETE C-66873													
1001	73440068	10400 BL DE L ACADIE #306					460								
2001		11	2679	309											
2002		11	2679	P1											
2003		11	2679	P2											
2990						86400									
3001							3C	2	2B1	4100	59200	63300	T R I		

VERSO

73440064

CFN2

4901 Investissements Tanger Ltd

4601 315 Melville, Westmount H3Z 2N7

CERT.	VFC	355
25915	1186	

CODE	COMPTÉ	EMPLACEMENT - NOM, PROFESSION, RÉSIDENCE						CATEGORIE BÂTIMENT	SCOLAIRE		VALEUR EN DOLLARS			MUNICIPAL	REMARQUES	
		DIV. CAD.	CADASTRE	SUBDIVISION	FRONT	PROFONDEUR	SUPERFICIE		TERR	P. C.	TERRAIN	BÂTISSE	TOTAL			
4201 4601 6701	73440068	FIDUCIE DU QUEBEC 1 COMPLEXE DES JARDINS #1322 HSB 1A4 VERSO						CF								
1001	73440070	10400 BL DE L ACADIE #308														
2001 2002 2003 2990		11 2679	310									54500				
3001								3C	1 2B1	2600	47500	50100	T R I			
4201 4601 6701		M JEAN PICARD 10400 BL DE L ACADIE #308 H4N 2V3						IF								
1001	73440072	10400 BL DE L ACADIE #307														
2001 2002 2003 2990		11 2679	311									58800				
3001								3C	1 2B1	2800	50500	53300	T R I			
4201 4601 4202 4602 6701		M MICHEL GODBOUT 6522 PIERRE MAGNAN H1M 1A4 MME MARIETTE BRUNET-GODBOUT 6522 PIERRE MAGNAN H1M 1A4						IF 2F								
1001	73440074	10400 BL DE L ACADIE #305														
2001 2002 2003 2990	A179010 33-10-96	11 2679	312									62500				
3001								3C	1 2B1	3000	51700	54700	T R I			
4202 4602 6701		MME SUZANNE A COTE 10400 BL DE L ACADIE #305 H4N 2V3						DF								
1001	73440076	10400 BL DE L ACADIE #303														

73440068

9FNE

4201 Societe Canadienne d'Hypothèques et
de Logement

4601 716 St. Henri, Montreal, Quebec H4A 0P7

1100 St. Germain #300 H4A 0A2

716 St. Henri #1616 H4A 0A2

1111 St. Germain #201 H4A 0A2

CERT.	EFF.	366
7/2/80	11/2/81	

73440074

3FE1

4201 Mlle Suzanne Menard-Diane
Mendonça

4601 10400 Rue de L'Acadie #305

H4N 2V3

CERT.	EFF.	13
12/10/81	25/10/81	L.B.

CODE	COMPTÉ	EMPLACEMENT - NOM, PROFESSION, RÉSIDENCE					CATEGORIE BÂTIMENT	SCOLAIRE		VALEUR EN DOLLARS			MUNICIPAL *	REMARQUES
		NO. CAS	DALACTEE	DIVISION	FRONT	PROFONDEUR		SUPERFICIE	TERR. P	C	TERRAIN	BÂTISSE		
2001 2002 2003 2990	73440076	11 2679	313											
		11 2679	P1											
		11 2679	P2											
						86200								
3001							3C	2 2B1	4100	61400	65500	T R I		
4201 4601		FIDUCIE DU QUEBEC 1 COMPLEXE DESJARDINS #1322 HSB 1A4					CF	1						
6701		FRACTION DE COPROPRIETE O-88698												
1001	73440078	10400 BL DE L ACADIE #301												
2001 2002 2003 2990		11 2679	314											
		11 2679	P1											
		11 2679	P2											
						76200								
3001							3C	1 2B1	3800	66800	70600	T R I		
4201 4601		MME DENISE ST PIERRE-LEMIEUX 10400 L ACADIE #301 H4N 2V3					BF	1						
6701		FRACTION DE COPROPRIETE O-80518												
1001	73440080	10400 BL DE L ACADIE RANGEMENT 315												
2001 2002 2003 2990		11 2679	315											
		11 2679	P1											
		11 2679	P2											
						1000								
3001							3C	2 2B1	100	300	400	T R I		
4201 4601		FIDUCIE DU QUEBEC 1 COMPLEXE DESJARDINS #1322 HSB 1A4					CF	1						
6701		FRACTION DE COPROPRIETE O-31008												
1001	73440082	10400 BL DE L ACADIE #402												
2001 2002 2003 2990		11 2679	461											
		11 2679	P1											
		11 2679	P2											
						54500								
3001							3C	1 2B1	2600	98000	50600	T R I		
4201 4601		MME ANDREE CHAPDELAIN 10400 BL DE L ACADIE #402 H4N 2V3					BF	1						
6701		FRACTION DE COPROPRIETE O-56098												

73440076

9F02

4201 Société Canadienne d'Hygiène et de
Logement4601 700 St. Montcalm, Ottawa Ont. K1A 0T7
1100 St. Catherine St. #3001111 St. Urbain St. #501 Mont.
(Flourant 5224-3011/1516)

CERT.	EXP.	367
7/2/86	13/1/85	

73440080

ANNULÉ

9F02

4201 Société Canadienne d'Hygiène
et de logement4601 700 St. Montcalm, Ottawa Ont. K1A 0T7
1100 St. Catherine St. #300

CERT.	EXP.	367
7/2/86	13/1/85	

73440080

1F21

4201 M. ROGER BLEAU

4601 10400 Bd. St. LACADIE #3206 H4N 2N7

4202 VILLE MARYVILLE R07

CERT.	EXP.	373
11/3/82	11/1/81	

73440082

1A71

4201 Mr. Bela Herman

4601 10400 Bd. de L'Acadie #152 H4N 2N3

F 1001 3A71

4202 Mrs. Fran Gray

CERT.	EXP.	405
2/11/85	3/1/85	

CODE	COMTE	EMPLACEMENT - NOM, PROFESSION, RESIDENCE						CATEGORIE BÂTIMENT	SCOLAIRE		VALEUR EN DOLLARS			MUNICIPAL	REMARQUES
		DIV. CAD.	CADASTRE	SUBDIVISION	FRONT	PROFONDEUR	SURFACE		1	2	TERRAIN	BÂTIMENT	TOTAL		
1001	73440084	10400 BL DE L ACADIE #404						1603							
2001		11	2679	402											
2002		11	2679	P1											
2003		11	2679	P2											
2990						77000									
3001							30	2	2B1	3700	54500	58200	T R I		
4201		FIDUCIE DU QUEBEC						CF							
4601		1 COMPLEXE DESJARDINS #1322 HSB 1A9													
		FRACTION DE COPROPRIETE 0.79258													
6701															
1001	73440086	10400 BL DE L ACADIE #410						1603							
2001		11	2679	403											
2002		11	2679	P1											
2003		11	2679	P2											
2990						93200									
3001							30	2	2B1	4500	63000	67500	T R I		
4201		FIDUCIE DU QUEBEC						CF							
4601		1 COMPLEXE DESJARDINS #1322 HSB 1A9													
		FRACTION DE COPROPRIETE 0.95908													
6701															
1001	73440088	10400 BL DE L ACADIE #412						1603							
2001	A-165749	11	2679	404											
2002		11	2679	P1											
2003	07.05.8.	11	2679	P2											
2990						51700									
3001							30	1	2B1	2500	42900	45400	T R I		
4201		M JEAN GENESTE													
4401		3275 LACOMBE #3 H3T 1L6													
4202		MME CATHERINE CHÉREAU-GENESTE													
		FRACTION DE COPROPRIETE 0.53238													
6701															
1001	73440090	10400 BL DE L ACADIE #414						1603							
2001		11	2679	405											
2002		11	2679	P1											
2003		11	2679	P2											
2990						66800									
3001							30	2	2B1	3200	45900	49100	T R I		

73440084

9F02

4201 Société Canadienne d'Hypothèques et
de Logement

4601 700 St. Montcalm, Ottawa Ont. K1P 0P7

1100 St. Bonaparte # 300 - H2Z 2Y2

1111 St. Bonaparte # 301 - H2Z 2Y2

1111 St. Bonaparte # 302 - H2Z 2Y2

CERT.	EXP.	367
7/2/86	7/3/85	

73440086

9F02

4201 Société Canadienne d'Hypothèques
et de Logement

4601 700 St. Montcalm, Ottawa Ont. K1P 0P7

1100 St. Bonaparte # 300 - H2Z 2Y2

1111 St. Bonaparte # 301 - H2Z 2Y2

(F1000 # 3324 - 8/15/86)

CERT.	EXP.	367
7/2/86	7/3/85	

73440088

1F E 1

4201 M. TORI ARMAK

4601 10400 Bl. De L'Acadie #412 H4N 2V3

2 F E 1

4202 MME NADA BASSMEI

ANNULÉ

CERT.	EXP.	373
7/2/86	7/3/85	

73440088

1F E 1

4201 M. Ignacio Prieto

4601 10400 Bl. de L'Acadie #412 H4N 2V3

CERT.	EXP.	377
7/1/86	7/1/85	

AEB20

AEB20

CODE	COMPTÉ	EMPLACEMENT					NOM	PROFESSION	RÉSIDENCE	CATEGORIE BÂTIMENT	VALEUR EN DOLLARS				MUNICIPAL	REMARQUES		
		DIV. CAD.	CADASTRE	SUBDIVISION	FRONT	PROFONDEUR					SUPERFICIE	TERR. P.C.	TERRAIN	BÂTISSE			TOTAL	
4201 4601 6701	73440090	FIDUCIE DU QUEBEC 1 COMPLEXE DESJARDINS #1322					HSB	1A4	VERSO	CF	1							
		FRACTION DE COPROPRIETE 0.68768																
1001 2001 2002 2003 2990	73440092	10400 BL DE L ACADIE #415									6600							
	A-158554 27-1-86	11 2679	406															
		11 2679	P1															
		11 2679	P2															
3001		VERSO								3C	1 2B1	3200	59300	62500	T R 1			
4202 4602		MME ELIANE GRENIER-COTE 10900 BL DE L ACADIE #415					H4N	2V3		2F	1							
6701		FRACTION DE COPROPRIETE 0.68768																
1001 2001 2002 2003 2990	73440094	10400 BL DE L ACADIE #411									6600							
		11 2679	407															
		11 2679	P1															
		11 2679	P2															
3001		VERSO								3C	1 2B1	2500	42900	45400	T R 1			
4201 4601		MR WILLIAM MATTHEWSON 10400 BL DE L ACADIE #411					H4N	2V3		1A	1							
6701		FRACTION DE COPROPRIETE 0.53448																
1001 2001 2002 2003 2990	73440096	10400 BL DE L ACADIE #409									6600							
		11 2679	408															
		11 2679	P1															
		11 2679	P2															
3001		VERSO								3C	1 2B1	4100	72500	76600	T R 1			
4202 4602		M GABRIEL BASHAJIAN 10400 BL DE L ACADIE #409					H4N	2V3		1F	1							
6701		FRACTION DE COPROPRIETE 0.86878																
1001 2001 2002	73440098	10400 BL DE L ACADIE #406									6600							
		11 2679	409															
		11 2679	P1															

73440090

73440092

9F02

1811

4201 Société Canadienne d'Hypothèques
et de Logement

4201 Av. Jona Tessonian
4601 10400, Pl. R. Acadie 4415 H4N 2V3

4601 700 St. Laurent, Ottawa Ont. K1P6P1
1100 St. Bernard St. #300 H3P 2A2

From # 5474, 71516. From # 5251, 718516.

1111 St. Urbain 2001 H2Z 1Y6

12/86	13/85	367.
-------	-------	------

1486	27186	375
------	-------	-----

1811

CODE	COMPTE	EMPLACEMENT - NOM PROFESSION, RÉSIDENCE						CATEGORIE BÂTIMENT	SCOLAIRE			VALEUR EN DOLLARS			MUNICIPAL	REMARQUES	
		DIV. CAD.	CADASTRE	SUBDIVISION	FRONT	PROFONDEUR	SUPERFICIE		TERR. P.C.	TERRAIN	BÂTISSÉ	TOTAL					
2003 2990	73440098	11	2679	P2			86400										
3101								3C	2	2B1	4100	59600	63700	T R 1			
4201 4601		FIDUCIE DU QUEBEC. 1 COMPLEXE DES JARDINS #1222 H5B 1A9						CF	1								
6701		FRACTION DE COPROPRIETE D-88908															
1001	73440102	10400 BL DE L ACADIE #408															
2001 2002 2003 2990	A 175733 49-86.	11	2679	410			54500 563.00										
3101		11	2679	P1				3C	1	2B1	2700	48700	51400	T R 1			
4201 4601 4202		M JEAN DI PALMA 10400 BL DE L ACADIE #408 H4N 2V3						1F	1								
6701 6702		MME SYLVIE BOILEAU-DI PALMA FRACTION DE COPROPRIETE D-56078 0.005609 (410) 0.000186 (114)						2F	1								
1001	73440102	10400 BL DE L ACADIE #407															
2001 2002 2003 2990		11	2679	411			58600										
3101		11	2679	P1				3C	1	2B1	2800	51000	53800	T R 1			
4201 4601 4202 4602		M DONALD JOHN LEA 10400 BL DE L ACADIE #407 H4N 2V3						1F	1								
6701		MME CLAIRE C PLASTINO-LEA 10400 BL DE L ACADIE #407 H4N 2V3						2F	1								
6701		FRACTION DE COPROPRIETE D-60578															
1001	73440104	10400 BL DE L ACADIE #405															
2001 2002 2003 2990		11	2679	412			62500										
3101		11	2679	P1				3C	1	2B1	3000	50000	53000	T R 1			
4201 4601		MME JACQUELINE LABRECHE 10400 BL DE L ACADIE #405 H4N 2V3						2F	1								
6701		FRACTION DE COPROPRIETE D-64285															

CERT.	EFF.	368
-------	------	-----

Form de 73440506

73440098

9F02

93440150

4201 Societe Canadienne d'Hypothèques et
de Prêts

4201 Stefan B.J. Vasserman

4601 10400 B.L. de l'Acadie #408 H4N2V3

4601 100 St. Urbain #801 H2Z 1V6
1111 St. Urbain #801 H2Z 1V6

CERT. EFF. 367
7/2/86 13/10/86

CERT. EFF. 24
52-88 27-86 21

LE DÉPARTEMENT DE COORDINATION

LE DÉPARTEMENT DE COORDINATION

LE DÉPARTEMENT DE COORDINATION

LE DÉPARTEMENT DE COORDINATION

LE DÉPARTEMENT DE COORDINATION

LE DÉPARTEMENT DE COORDINATION

LE DÉPARTEMENT DE COORDINATION

LE DÉPARTEMENT DE COORDINATION

LE DÉPARTEMENT DE COORDINATION

LE DÉPARTEMENT DE COORDINATION

LE DÉPARTEMENT DE COORDINATION

LE DÉPARTEMENT DE COORDINATION

LE DÉPARTEMENT DE COORDINATION

LE DÉPARTEMENT DE COORDINATION

LE DÉPARTEMENT DE COORDINATION

LE DÉPARTEMENT DE COORDINATION

LE DÉPARTEMENT DE COORDINATION

LE DÉPARTEMENT DE COORDINATION

LE DÉPARTEMENT DE COORDINATION

LE DÉPARTEMENT DE COORDINATION

LE DÉPARTEMENT DE COORDINATION

SERVICES D'ÉVALUATION

CODE	COMPTE	EMPLACEMENT - NOM, PROFESSION, RESIDENCE					SAISON D'ÉTÉ	SCOLAIRE		VALEUR EN DOLLARS			MUNICIPAL	REMARQUES
		DIV. CAD.	CADASTRE	SUBDIVISION	FRONT	PROFONDEUR		SUPERFICIE	P.	C.	TERRAIN	BÂTISSE		
1001	73440106	10400	BL DE L ACADIE	#403										
2001		11	2679	413										
2002		11	2679	P1										
2003		11	2679	P2										
2990						86200								
3001								3C	2	2B1	4100	62100	66200	T R I
4201		FIDUCIE DU QUEBEC												
4601		1	COMPLEXE DESJARDINS	#1322	H5B	1A4								
6701														
1501	73440108	18400	BL DE L ACADIE	#401										
2001		11	2679	914										
2002		11	2679	P1										
2003		11	2679	P2										
2990						78200								
3001								3C	2	2B1	3800	52700	56500	T R I
4201		FIDUCIE DU QUEBEC												
4601		1	COMPLEXE DESJARDINS	#1322	H5B	1A4								
6701														
1001	73440110	10400	BL DE L ACADIE	#502										
2001		11	2679	501										
2002		11	2679	P1										
2003		11	2679	P2										
2990						54500								
3001								3C	1	2B1	2600	48500	51100	T R I
4201		M LEON DUDUKJIAN												
4602		10400	BL DE L ACADIE	#502	H4N	2V3								
4203		MME OVSANNA CHUJUNIAN-DUDUKJIAN												
4603		10400	BL DE L ACADIE	#502	H4N	2V3								
6701														
1001	73440112	10400	BL DE L ACADIE	#504										
2001		11	2679	502										
2002		11	2679	P1										
2003		11	2679	P2										
2990						77000								
3001								3C	2	2B1	3700	55100	58800	T R I

73440106

9F02

4201 Société Canadienne d'Hypothèques et
de Logement

4601 700 St. Laurent, Ottawa Ont. K1A 0P7

450 St. Laurent # 300 HRP 3x2 7/2/86 13/2/85

SECT.	EFF.	367
7/2/86	13/2/85	

73440108

9F02

4201 Société Canadienne d'Hypothèques et
de Logement

4601 700 St. Laurent, Ottawa Ont. K1A 0P7

450 St. Laurent # 300 HRP 3x2 7/2/86 13/2/85

SECT.	EFF.	367
7/2/86	13/2/85	

CODE	COMPTE	EMPLACEMENT - NOM, PROFESSION, RÉSIDENCE					CATEGORIE BÂTIMENT	SCOLAIRE		VALEUR EN DOLLARS			MUNICIPAL	REMARQUES		
		DM 070	CADASTRE	SUBDIVISION	FRONT	PROFONDEUR		SUPERFICIE	TERR P.C.	TERRAIN	BÂTISSÉ	TOTAL				
4201 4601 6701	73440112	FIDUCIE DU QUÉBEC I COMPLEXE DESJARDINS #1322 H5B 1A4 FRACTION DE COPROPRIÉTÉ 0-7925Z					CF									
1001 2001 2002 2003 2990	73440114	10400 BL DE L ACADIE #510 11 2679 503 11 2679 P1 11 2679 P2														
					93200											
3001							3C	2 2B1	4500	63400	67900	T R 1				
4201 4601 6701		FIDUCIE DU QUÉBEC J COMPLEXE DESJARDINS #1322 H5B 1A4 FRACTION DE COPROPRIÉTÉ 0-9590Z					CF									
1001 2001 2002 2003 2990	73440116	10400 BL DE L ACADIE #512 11 2679 504 11 2679 P1 11 2679 P2														
					51700											
3001							3C	1 2B1	2500	43500	46000	T R 1				
4202 4602 6701		MME MARTHE LEDUC 10400 BL DE L ACADIE #512 H4N 2V3 FRACTION DE COPROPRIÉTÉ 0-5323Z					CF									
1001 2001 2002 2003 2990	73440118	10400 BL DE L ACADIE #514 11 2679 505 11 2679 P1 11 2679 P2														
					66800											
3001							3C	1 2B1	3200	60000	63200	T R 1				
4202 4602 6701		M REAL LAFORTE 10400 BL DE L ACADIE #514 H4N 2V3 FRACTION DE COPROPRIÉTÉ 0-6876Z					CF									
1001 2001 2002	73440120	10400 BL DE L ACADIE #515 11 2679 506 11 2679 P1														

73460112

9FD2

4601 Societe Canadienne d'Hypothèques et de
Logement

4601 700 St. Montreal, Ottawa Ont. K1A 0P7

1111 - St. Ursula - 2001 - 1127 - 1116 - Firm # 5825 on 12/1/86

SERY.	EXP.	367
7/3/86	13/2/85	367

73460114

9FD2

4601 Societe Canadienne d'Hypothèques et
de Logement

4601 700 St. Montreal, Ottawa Ont. K1A 0P7

1111 - St. Ursula - 2001 - 1127 - 1116 - Firm # 5825 on 12/1/86

SERY.	EXP.	367
7/3/86	13/2/85	367

CODE	COMPTE	EMPLACEMENT - NOM, PROFESSION, RÉSIDENCE						CATEGORIE BÂTIMENT	SCOLAIRE		VALEUR EN DOLLARS			MUNICIPAL	REMARQUES
		SECTEUR	CADASTRE	SUBDIVISION	FRONT	PROFONDEUR	SUPERFICIE		P.C.	TERR.	TERRAIN	BATISSE	TOTAL		
2003 2990	73440120		11 2679	P2											
						66000									
3001								3C	1 2B1	3200	60000	63200	T R I		
4201 4601 4202		M ARA AFKER						1F							
4202		10400 BL DE L ACADIE #515			H4N 2V3			2F							
4202		MME ALIS CETLAN-AFKER													
6701		FRACTION DE COPROPRIETE O-68765													
1001	73440122		10400 BL DE L ACADIE #511												
2001 2002 2003 2990			11 2679	507											
			11 2679	P1											
			11 2679	P2		51900									
3001								3C	1 2B1	2500	43500	46000	T R I		
4202 4602		MME YOLANDE CLEMENT						3F							
4202		10400 BL DE L ACADIE #511			H4N 2V3										
6701		FRACTION DE COPROPRIETE O-53445													
1001	73440124		10400 BL DE L ACADIE #509												
2001 2002 2003 2990			11 2679	508											
			11 2679	P1											
			11 2679	P2		84400									
3001								3C	2 2B1	4100	57300	61400	T R I		
4201 4601		FIDUCIE DU QUEBEC						CF							
4201		1 COMPLEXE DESJARDINS #1322			H5B I44										
4201		VERSO													
6701		FRACTION DE COPROPRIETE O-86878													
1001	73440126		10400 BL DE L ACADIE #506												
2001 2002 2003 2990			11 2679	509											
			11 2679	P1 804											
			11 2679	P2 P1											
			11 2679	P2		86400 917.00									
3001								3C	1 2B1	4100	72200	76300	T R I		
4201 4601		M JEAN CLAUDE GHANESSIAN						1F							
4201		10400 BOUL L ACADIE #506			H4N 2V3										
6701 6702		FRACTION DE COPROPRIETE O-88962													
						0.002876 (509)									
						0.000544 (604)									

CERT.	DEF.	368
15/1/86	1/1/86	

Prov. de 73440292

73440124

9FND

4201 Société Canadienne d'Hygiène et
de Logement

4601 700 St. Antoine, Ottawa, Ont. K1A 0P9
100 St. Germain, 1000-1000-1000
1111 St. Ursule, 301-102-100
5222-5504-7/1/86

CERT.	EFF.
7/2/86	13/1/86
347	

CODE	COMTE	EMPLACEMENT - NOM, PROFESSION, RÉSIDENCE							CATEGORIE BÂTIMENT	SCOLAIRE		VALEUR EN DOLLARS			MUNICIPAL	REMARQUES
		DIV. CAD.	CADASTRE	SUBDIVISION	FRONT	PROFONDEUR	SUPERFICIE	TERR.		BÂT.	TERRAIN	BÂTISSE	TOTAL			
1001	73440128			10400 BL DE L ACADIE #508					2600							
2001				11 2679	S10											
2002				11 2679	P1											
2003				11 2679	P2											
2990							54500									
3001									3C	1	2B1	2600	48500	51100	T R I	
4202				M SIHAM KORTAS				18'								
4602				10400 BL DE L ACADIE #508												
6701				FRACTION DE COPROPRIETE 0.5609%												
1001	73440130			10400 BL DE L ACADIE #507					2600							
2001				11 2679	S11											
2002				11 2679	P1											
2003				11 2679	P2											
2990							58800									
3001									3C	2	2B1	2800	39000	41800	T R I	
4201				FIDUCIE DU QUEBEC				CF								
4601				1 COMPLEXE DESJARDINS #1322												
6701				FRACTION DE COPROPRIETE 0.6057%												
1001	73440132			10400 BL DE L ACADIE #505					2600							
2001				11 2679	S12											
2002				11 2679	P1											
2003				11 2679	P2											
2990							62500									
3001									3C	1	2B1	3000	52700	55700	T R I	
4201				MME JEANNE DESCARY				3F								
4601				10400 BL DE L ACADIE #505												
6701				FRACTION DE COPROPRIETE 0.6428%												
1001	73440134			10400 BL DE L ACADIE #503					2600							
2001				11 2679	S13											
2002				11 2679	P1											
2003				11 2679	P2											
2990							86200									
3001									3C	2	2B1	4100	62400	66500	T R I	

73440130

9F 122

4201 Société Canadienne d'Hypothèques et
de Logement

4601 700 St. Urbain, Ottawa, Ont. K1A 0P7

1100 St. Urbain # 400 H3P 2X2

1111 St. Urbain # 201 H3Z 1V6

Flan # 3305 gn 251x

CERT.	EGG	267
7/2/86	13/2/85	

11 1111 1111
11 1111 1111
11 1111 1111

11 1111 1111

11 1111 1111

11 1111 1111

11 1111 1111

11 1111 1111

11 1111 1111

11 1111 1111

11 1111 1111

11 1111 1111

11 1111 1111

11 1111 1111

11 1111 1111

11 1111 1111

11 1111 1111

11 1111 1111

11 1111 1111

11 1111 1111

11 1111 1111

11 1111 1111

11 1111 1111

11 1111 1111

11 1111 1111

11 1111 1111

11 1111 1111

11 1111 1111

11 1111 1111

AERRO

CODE	COMTE	EMPLACEMENT - NOM, PROFESSION, RÉSIDENCE						CATÉGORIE D'IMMEUBLE	SCOLAIRE		VALEUR EN DOLLARS			MUNICIPAL	REMARQUES	
		DIV. CAD.	CADASTRE	SUBDIVISION	FRONT	PROFONDEUR	SUPERFICIE		TERR.	P.I.C.	TERRAIN	BÂTISSE	TOTAL			
4201 4601 6701	73440134	FIDUCIE DU QUEBEC 1 COMPLEXE DESJARDINS #1322 HSB 1A9 FRACTION DE COPROPRIETE 0.88698						CF								
1001 2001 2002 2003 2990	73440136	10402 BL DE L ACADIE #501 11 2679 S14 11 2679 P1 11 2679 P2							4602							
3001		76200														
4201 4601 6701		FIDUCIE DU QUEBEC 1 COMPLEXE DESJARDINS #1322 HSB 1A9 FRACTION DE COPROPRIETE 0.80518						CF	3C	2 2B1	3800	53100	56900	T R 1		
1001 2001 2002 2003 2990	73440138	10400 BL DE L ACADIE RANGEMENT S15 11 2679 S15 11 2679 P1 11 2679 P2							4602							
3001		1000														
4201 4601 6701		FIDUCIE DU QUEBEC 1 COMPLEXE DESJARDINS #1322 HSB 1A9 FRACTION DE COPROPRIETE 0.81008						CF	3C	2 2B1	100	300	400	T R 1		
1001 2001 2002 2003 2990	73440140 B176892 20-10-86	10402 BL DE L ACADIE #602 11 2679 601 11 2679 P1 11 2679 P2							4602							
3001		54500														
4201 4601 6701		FIDUCIE DU QUEBEC 1 COMPLEXE DESJARDINS #1322 HSB 1A9 FRACTION DE COPROPRIETE 0.56098						CF	3C	2 2B1	2600	36400	39000	T R 1		
1001 2001 2002	73440142	10400 BL DE L ACADIE #604 11 2679 602 11 2679 P1							4602							

<p>73440134 9F02 4201 Société Canadienne d'Hygiène et de Logement 4601 700 Ch. Montréal, Ottawa Ont. KIA 0T7 1100 St. Germain St. #300 H4P 2K2 (F120) #5325 (Amal) 15/6 F120 #5325 15/6 1111 St. Urbain #201 H4Z 1Y6</p> <table border="1"> <tr><th>CERT.</th><th>EFF.</th><th></th></tr> <tr><td>7/1/86</td><td>22/11/85</td><td>367</td></tr> </table>	CERT.	EFF.		7/1/86	22/11/85	367	<p>73440136 1R11 4201 M. Wain S. Dowlston 4601 10400 R. Acadie #501 H4N 2V3</p> <table border="1"> <tr><th>CERT.</th><th>EFF.</th><th></th></tr> <tr><td>7/1/86</td><td>22/11/85</td><td>367</td></tr> </table>	CERT.	EFF.		7/1/86	22/11/85	367	<p>73440138 9F02 4201 Société Canadienne d'Hygiène et de Logement 4601 700 Ch. Montréal, Ottawa Ont. KIA 0T7 1100 St. Germain St. #300 H4P 2K2 (F120) #5325 (Amal) 15/6 F120 #5325 15/6 1111 St. Urbain #201 H4Z 1Y6</p> <table border="1"> <tr><th>CERT.</th><th>EFF.</th><th></th></tr> <tr><td>7/1/86</td><td>22/11/85</td><td>367</td></tr> </table>	CERT.	EFF.		7/1/86	22/11/85	367
CERT.	EFF.																			
7/1/86	22/11/85	367																		
CERT.	EFF.																			
7/1/86	22/11/85	367																		
CERT.	EFF.																			
7/1/86	22/11/85	367																		

73440140 1E11
 4201 M. RICHARD KEIGALY
 4601 10400 R. Acadie H4N 2V3
 700 St. Basille H4L 5Z3 3F11
 4202 MME DANIELLE SCHINK
 F120 #5571 12-14-86

CERT.	EFF.	
17/3/86	2/12/85	367

73440140 1F12
 4201 M. Ibrahim Batri
 4601 700 Crépeau #210, St. Laurent
 H4N 1M9

CERT.	EFF.	
18-12-86	26-10-86	13 L.B.

73440140 1F12
 4201 M. Ibrahim Batri
 4601 700 Crépeau #210, St. Laurent
 H4N 1M9

CODE	COMPTÉ	EMPLACEMENT - NOM PROFESSION RÉSIDENCE						CATEGORIE BÂTIMENT	VALEUR EN DOLLARS			MUNICIPAL	REMARQUES	
		DIV. CAD.	CADASTRE	SUBDIVISION	FRONT	PROFONDEUR	SURFACE		TERR. P. C.	TERRAIN	BÂTIMENT			TOTAL
2003 2990	73440142	11	2679	P2			77000							
3001								3C	2 2B1	3700	55500	59200	T R I	
4201 4601		FIDUCIE DU QUÉBEC 1 COMPLEXE DES JARDINS #1322 HSB 1A4						CF	1					
6701		FRACTION DE COPROPRIÉTÉ D-79258												
1001	73440144	10405 BL DE L ACADIE #610						1601						
2001 2002 2003 2990		11	2679	603			93200 785.00							
3001		11	2679	P1 B-1				3C	1 2B1	4700	70400	77100	T R I	
4201 4601		MME GINETTE BEAUPARLANT-BESSETTE 10405 BL DE L ACADIE #103 H4N 2V3						ZF	1					
6701		FRACTION DE COPROPRIÉTÉ G-95908												
1001	73440146	10400 BL DE L ACADIE #612						1601						
2001 2002 2003 2990		11	2679	604			51700							
3001		11	2679	P1				3C	1 2B1	2500	43900	46400	T R I	
4201 4601		MME JEANNINE CHEVRIER 10400 BL DE L ACADIE #612 H4N 2V3						ZF	1					
6701		FRACTION DE COPROPRIÉTÉ D-53238												
1001	73440148	10400 BL DE L ACADIE #614						1601						
2001 2002 2003 2990	A-176499 16-0986	11	2679	605			66800							
3001		11	2679	P1				3C	1 2B1	3200	60300	63500	T R I	
4201 4601		MME RIMA KARAM 307 BARTON AV V MT ROYAL H3P 1N2						ZF	2					
6701		FRACTION DE COPROPRIÉTÉ D-66768												

CERT.	EFF.	367
15/1/86	1/1/86	

Proc. 73440286

73446142

9F02

4001 Société Canadienne d'Hypothèques
et de Réseaux
4601 740 St. Montréal, Québec, Can. H3A 0P7
400 St. Bonaventure 2-300-428 2x2

7111 St. ...
422 146 F1222
4226 #55710e

SYST.	EFF.	367
7/18	13/10/11	

73446148

1A21

4201 M. George Proulx
4601 12400 St. J. D. Lacadie #661 H4N 1R9

SYST.	EFF.	407
12/18	16/9/11	

CODE	COMPTÉ	EMPLACEMENT - NOM, PROFESSION, RESIDENCE					CATEGORIE D'IMMEUBLE	SCOLAIRE		VALEUR EN DOLLARS			MUNICIPAL	REMARQUES	
		LOT CAD.	CADASTRE	SUBDIVISION	FRONT	PROFONDEUR		SUPERFICIE	TERR.	BÂTISSE	TOTAL				
1001	73440150	10400 BL DE L ACADIE #615					4601								
2001		11 2679	606												
2002		11 2679	P1												
2003		11 2679	P2												
2990						66800									
3001							3C	1	2B1	3200	60300	63500	T R 1		
4202		M FALZ SALEM <i>7764 Vallée H4W 2E8</i>					1F	2							
4602		61 HOLIDAY SEPT ILES CHR LES													
6701		FRACTION DE COPROPRIETE 0.58763													
1001	73440152	10400 BL DE L ACADIE #611					4601								
2001		11 2679	607												
2002		11 2679	P1												
2003		11 2679	P2												
2990						51900									
3001							3C	1	2B1	2500	43900	46400	T R 1		
4202		M GEORGE BOZIAN					1F	1							
4602		10400 BL DE L ACADIE #611 H4W 2V3													
4203		MME ANAHID BASHADJIAN					2F	1							
4603		10400 BL DE L ACADIE #611 H4W 2V3													
6701		FRACTION DE COPROPRIETE 0.53448													
1001	73440154	10400 BL DE L ACADIE #609					4601								
2001		11 2679	608												
2002		11 2679	P1												
2003		11 2679	P2												
2990						84400									
3001							3C	1	2B1	4100	57800	61900	T R 1		
4202		M YVES LEDUC					1F	1							
4602		10400 BL DE L'ACADIE #609 H4W 2V3													
4203		MME SOLANGE RICARD					2F	1							
4603		10400 BL DE L'ACADIE #609 H4W 2V3													
6701		FRACTION DE COPROPRIETE 0.86878													
1001	73440156	10400 BL DE L ACADIE #606					4601								
2001		11 2679	609												
2002		11 2679	P1												
2003		11 2679	P2												
2990						86400									
3001							3C	2	2B1	4100	60500	64600	T R 1		

CODE	NUMÉRIQUE	EMPLACEMENT - NOM, PROFESSION, RÉSIDENCE						CATEGORIE D'IMMEUBLE	SCOLAIRE		VALEUR EN DOLLARS			MUNICIPAL	REMARQUES
		NUMÉRIQUE	CADASTRE	SUBDIVISION	FRONT	PROFONDEUR	SUPERFICIE		TERR. P. C.	TERRAIN	BÂTIMENT	TOTAL			
4201 4601 6701	73440156	FIDUCIE DU QUEBEC 1 COMPLEXE DESJARDINS #1322 H5B 1A9 VERSO						CF							
1001	73440158	10400 BL DE L ACADIE #608						600							
2601 2602 2603 2990		11 2679	610												
		11 2679	P1												
		11 2679	P2			54500									
3001								30	1 281	2600	46500	49100	T R I		
4201 4601 6701		MISS LILLIAN P JENSEN 10400 BL DE L ACADIE #608 H4N 2V3						7A							
		FRACTION DE COPROPRIETE D-56098													
1001	73440160	10400 BL DE L ACADIE #607						600							
2601 2602 2603 2990		11 2679	611												
		11 2679	P1												
		11 2679	P2			58800									
3001								30	1 281	2800	48600	51400	T R I		
4201 4601 6701		Mlle FLORETTE LECLERC 10400 L ACADIE BL #607 H4N 2V3						3F							
		FRACTION DE COPROPRIETE D-60578													
1001	73440162	10400 BL DE L ACADIE #605						600							
2601 2602 2603 2990		11 2679	612												
		11 2679	P1												
		11 2679	P2			62500									
3001								30	1 281	3000	53100	56100	T R I		
4201 4601 4202 4203 6701		M JEAN AVEDIS ZARIFIAN 4085 DE LA PAIX H4J 1P9 MRS LOIS BALIKIAN-ZARIFIAN MR DANIEL RAIMUNDO-BALIKIAN						1 2A 1A							
		FRACTION DE COPROPRIETE D-64283													
1001	73440164	10400 BL DE L ACADIE #603						600							

73440156

9F02

4201 Société Canadienne d'Hypothèques et
de Remembrement

4101 ~~Arch. Municipal Ottawa~~ ~~Dist. KIA 217~~
1100 St. Jacques St. #300 H3P 2X2
1111 St. Urbain St. #201 H3Z 1Y6
7122 5160 713126
Frais 5335 - 01 815126

DATE	EPN	367
7/2/80	13/12/85	

1100 St. Jacques St. #300 H3P 2X2
1111 St. Urbain St. #201 H3Z 1Y6

1100 St. Jacques St. #300 H3P 2X2
1111 St. Urbain St. #201 H3Z 1Y6

1100 St. Jacques St. #300 H3P 2X2

1100 St. Jacques St. #300 H3P 2X2

1100 St. Jacques St. #300 H3P 2X2

1100 St. Jacques St. #300 H3P 2X2
1111 St. Urbain St. #201 H3Z 1Y6

1100 St. Jacques St. #300 H3P 2X2

1100 St. Jacques St. #300 H3P 2X2

1100 St. Jacques St. #300 H3P 2X2

1100 St. Jacques St. #300 H3P 2X2
1111 St. Urbain St. #201 H3Z 1Y6

1100 St. Jacques St. #300 H3P 2X2

1100 St. Jacques St. #300 H3P 2X2

1100 St. Jacques St. #300 H3P 2X2

AEBRO

CODE	COMPTE	EMPLACEMENT - NOM, PROFESSION, RÉSIDENCE						CATEGORIE D'IMMEUBLE	SCOLAIRE		VALEUR EN DOLLARS			MUNICIPAL	REMARQUES	
		DIV. CAD.	CADASTRE	SUBDIVISION	FRONT	PROFONDEUR	SUPERFICIE		TERR.	P. C.	TERRAIN	BÂTIMENT	TOTAL			
2001 2002 2003 2990	73440164	11 2679	613				86200									
3001		11 2679	P1					3C	2	2B1	4100	63000	67100	T R 1		
4201 4601		FIDUCIE DU QUEBEC 1 COMPLEXE DESJARDINS #1322 HSB 1A4						CF								
6701		FRACTION DE COPROPRIETE 0-88698														
1001	73440166	10400 BL DE L ACADIE #601						8600								
2001 2002 2003 2990		11 2679	614				78200									
3001		11 2679	P1					3C	2	2B1	3800	53600	57400	T R 1		
4201 4601		FIDUCIE DU QUEBEC 1 COMPLEXE DESJARDINS #1322 HSB 1A4						CF								
6701		FRACTION DE COPROPRIETE 0-90518														
1001	73440168	10400 BL DE L ACADIE #702						8600								
2001 2002 2003 2990		11 2679	701				54500									
3001		11 2679	P1					3C	2	2B1	2600	37000	39600	T R 1		
4201 4601		FIDUCIE DU QUEBEC 1 COMPLEXE DESJARDINS #1322 HSB 1A4						CF								
6701		FRACTION DE COPROPRIETE 0-56098														
1001	73440170	10400 BL DE L ACADIE #704						8600								
2001 2002 2003 2990		11 2679	702				77000									
3001		11 2679	P1					3C	2	2B1	3700	56100	59800	T R 1		
4201 4601		FIDUCIE DU QUEBEC 1 COMPLEXE DESJARDINS #1322 HSB 1A4						CF								
6701		FRACTION DE COPROPRIETE 0-79258														

73440166

3 F 21

4201 Mlle. Brigitte St. Laurent
 4601 10400 Pl. Ste. Thérèse #601
 H4N 2V3

CERT.	EFF.	362
12/10/85	05/10/85	

73440164

9 F 02

4201 Société Canadienne d'Hypothèques et
 de Logement
 4601 900 Ch. Montréal, Ottawa Ont. K1A 0P7
 1100 Bl. Carleton #300 H4P 2X2
 F 1000 # 505-11186
 1111 St-Union #201 H4Z 1Y6

CERT.	EFF.	367
7/6/86	13/12/85	

73440168

9 F 02

4201 Société Canadienne d'Hypothèques
 et de Logement
 4601 900 Ch. Montréal, Ottawa Ont. K1A 0P7
 1100 Bl. Carleton #300 H4P 2X2
 F 1000 # 505-11186
 1111 St-Union #201 H4Z 1Y6

CERT.	EFF.	367
7/6/86	13/12/85	

73440170

9 F 02

4201 Société Canadienne d'Hypothèques et
 de Logement
 4601 900 Ch. Montréal, Ottawa Ont. K1A 0P7
 1100 Bl. Carleton #300 H4P 2X2
 F 1000 # 505-11186
 1111 St-Union #201 H4Z 1Y6

CERT.	EFF.	367
7/6/86	13/12/85	

CODE	COMPTE	EMPLACEMENT - NOM, PROFESSION, RESIDENCE					CATEGORIE BÂTIMENT	SCOLAIRE		VALEUR EN DOLLARS			MUNICIPAL	REMARQUES
		DIV. CAD	CADASTRE	SUBDIVISION	FRONT	PROFONDEUR		SUPERFICIE	TERR.	P. I. C.	TERRAIN	BÂTISSÉ		
1001	73440172	10400	BL DE L ACADIE	#710			4600							
2001		11	2679	703										
2002		11	2679	P1										
2003		11	2679	P2										
2990						93200								
3001							30	2	2B1	4500	64400	68900	T R I	
4201		FIDUCIE DU QUEBEC												
4601		1	COMPLEXE DESJARDINS	#1322	MSB	1A4								
6701		FRACTION DE COPROPRIETE 0.95908												
1001	73440174	10400	BL DE L ACADIE	#712			4600							
2001		11	2679	704										
2002		11	2679	P1										
2003		11	2679	P2										
2990						51700								
3001							30	1	2B1	2500	44300	46800	T R I	
4201		GASTON RICHARD												
4601		4288 PARTHENAIS H2H 2G3 10400 BL DE L ACADIE #712 H4H 2V3												
6701		FRACTION DE COPROPRIETE 0.53238												
1001	73440176	10400	BL DE L ACADIE	#714			4600							
2001		11	2679	705										
2002		11	2679	P1										
2003		11	2679	P2										
2990						66800								
3001							30	1	2B1	3200	60900	64100	T R I	
4202		MOUIN DOUMET												
4602		307	BARTON AV V	MT ROYAL	H3P	1N2								
6701		FRACTION DE COPROPRIETE 0.68768												
1001	73440178	10400	BL DE L ACADIE	#715			4600							
2001		11	2679	706										
2002		11	2679	P1										
2003		11	2679	P2										
2990						66800								
3001							30	1	2B1	3200	60900	64100	T R I	

73440174

73440174

73440176

7F02
 4201 Societe Canadienne d'Hydrologie et de
 Rosemont
 4201 766 St. Antoine, Ottawa Ont. K1A 0P2
 7100 St. Germaine C. #300 H/F #X2

3F21
 4201 mille d'Alouette St-Jean
 4201 10400 St. P. Acadie #717 H/H 203

1A21
 4201 Mr. Makar Barson
 4201 10400 St. P. Acadie #717 H/H 203

1111 St. Urbain #201 HAZ 1/6
 7/2/80 13/10/85 367

CERT.	EFF.
7/2/80	25/10/85

CERT.	EFF.	105
7/2/80	21/7/85	96

CODE	COMPLÉ	EMPLACEMENT - NOM, PROFESSION, RÉSIDENCE					CATEGORIE D'IMMEUBLE	SCOLAIRE		VALEUR EN DOLLARS			MUNICIPAL	REMARQUES	
		DEPART	CADASTRE	SUBDIVISION	FRONT	PROFONDEUR		SUPERFICIE	TERR. P.C.	TERRAIN	BATISSE	TOTAL			
4202 4602 6701	73440178	M	AVAK CHICHJAN												
			10400 BL DE L ACADIE #715			H4N 2V3	IF	1							
			FRACTION DE COPROPRIETE D-6876Z												
1001 2001 2002 2003 2990	73440180		10400 BL DE L ACADIE #711												
			11 2679	707											
			11 2679	P1											
			11 2679	P2											
						51900									
3001							3C	1	2B1	2500	44300	46800	T R I		
4202 4602 6701		MME	LISE LABELLE-FRADET				ZF	1							
			10400 BL DE L ACADIE #711			H4N 2V3									
			FRACTION DE COPROPRIETE D-6344Z												
1001 2001 2002 2003 2990	73440182		10400 BL DE L ACADIE #709												
			11 2679	708											
			11 2679	P1											
			11 2679	P2											
						84400									
3001							3C	2	2B1	4100	58200	62300	T R I		
4201 4601 6701		FIDUCIE	DU QUEBEC				CF	1							
			1 COMPLEXE DESJARDINS #1322			H5B 1A9									
			FRACTION DE COPROPRIETE D-8687Z												
1001 2001 2002 2003 2990	73440184		10400 BL DE L ACADIE #706												
			11 2679	709											
			11 2679	P1											
			11 2679	P2											
						86400									
3001							3C	2	2B1	4100	61100	65200	T R I		
4201 4601 6701		FIDUCIE	DU QUEBEC				CF	1							
			1 COMPLEXE DESJARDINS #1322			H5B 1A4									
			FRACTION DE COPROPRIETE G-8690Z												
1001 2001 2002	73440186		10400 BL DE L ACADIE #708												
			11 2679	710											
			11 2679	P1											

73440182

9F02

401 Société Canadienne d'Hypothèques
et de Logement

401 100 Ch. Montréal, Ottawa Ont. K1A 0P7
400 St. Catherine E. #300 H3P 2X2
1111 St. Urbain #201 H3Z 1Y6

CERT.	EFF.	367
7/2/90	13/10/85	367

73440184

9F02

401 Société Canadienne d'Hypothèques
et de Logement

401 700 Ch. Montréal, Ottawa Ont. K1A 0P7
1100 St. Catherine E. #300 H3P 2X2
1111 St. Urbain #201 H3Z 1Y6

CERT.	EFF.	367
7/2/90	13/10/85	367

AESTO

CODE	COMPTÉ	EMPLACEMENT - NOM, PROFESSION, RESIDENCE						CATEGORIE BÂTIMENT	SCOLAIRE		VALEUR EN DOLLARS			MUNICIPAL	REMARQUES
		ENCL CAD	CAD-SECTE	SUBDIVISION	FRONT	PROFONDEUR	SUPERFICIE		TERR	P. C.	TERRAIN	BÂTISSÉ	TOTAL		
2003 2990	73440186	11	2679	P2			54500								
3001								3C	1	2B1	2600	49500	52100	T R I	
4202 4602 4203 4603		M JEAN DAUDIAN						1F							
		10400 BL DE L ACADIE #708			H4N 2V3										
		MME MARLYSE JAN-DAUDIAN						2F							
		10400 BL DE L ACADIE #708			H4N 2V3										
6701		FRACTION DE COPROPRIETE 0.56098													
1001	73440188	10400 BL DE L ACADIE #707						4603							
2001 2002 2003 2990		11 2679 711													
		11 2679 P1													
		11 2679 P2													
3001							58800	3C	1	2B1	2800	50300	53100	T R I	
4201 4601		M HUBERT PILON						1F							
		10400 BL L ACADIE #707			H4N 2V3										
6701		FRACTION DE COPROPRIETE 0.60578													
1001	73440190	10400 BL DE L ACADIE #705						4603							
2001 2002 2003 2990		11 2679 712													
		11 2679 P1													
		11 2679 P2													
3001							62500	3C	1	2B1	3000	53600	56600	T R I	
4201 4601		MME FRANCINE GAGLIARDI						3F							
		10400 BL DE L ACADIE #705			H4N 2V3										
6701		FRACTION DE COPROPRIETE 0.64288													
1001	73440192	10400 BL DE L ACADIE #703						4603							
2001 2002 2003 2990		11 2679 713													
		11 2679 P1													
		11 2679 P2													
3001							86200	3C	2	2B1	9100	63400	67500	T R I	
4201 4601		FIDUCIE DU QUEBEC						2F							
		1 COMPLEXE DESJARDINS #1322			H5B 1A4										
6701		FRACTION DE COPROPRIETE 0.88698													

73440186

IFI

4201 M. Ben Saadjan

4601 #555 10400 rd de l'Acadie H4N 2U3
F1222 #513 295 26-2-86

IFI

4202 Mlle Makrouh Merdissian

CERT.	EFF.	367
7/2/86	30/1/85	

73440192

IFI

Société Canadienne d'Hydrothérapie
et de Régénération4601 700 St. Laurent Avenue Outremont
1100 St. Laurent #301 H3Z 1Y6
F1222 #5150 7/13/86

CERT.	EFF.	367
7/2/86	13/1/85	

CODE	COMPTÉ	EMPLACEMENT - NOM, PROFESSION, RÉSIDENCE						CATEGORIE BÂTIMENT	SCOLAIRE		VALEUR EN DOLLARS			MUNICIPAL *	REMARQUES	
		DIV. CAD.	CADASTRE	SUBDIVISION	FRONT	PROFONDEUR	SUPERFICIE		TERR. P. C.	TERRAIN	BÂTISSE	TOTAL				
1001	73440194	10400 BL DE L ACADIE #701						1600								
2001		11	2679	714												
2002		11	2679	P1												
2003		11	2679	P2												
2990						70200										
3001							3C	2	2B1	3800	54100	57900	T R I			
4201		FIDUCIE DU QUEBEC														
4601		1 COMPLEXE DESJARDINS #1322 HSB 1A4														
6701		FRACTION DE COPROPRIETE 0.8051%														
1001	73440196	10400 BL DE L ACADIE RANGEMENT 715						1600								
2001		11	2679	715												
2002		11	2679	P1												
2003		11	2679	P2												
2990						1000										
3001							3C	2	2B1	100	300	400	T R I			
4201		FIDUCIE DU QUEBEC														
4601		1 COMPLEXE DESJARDINS #1322 HSB 1A4														
6701		FRACTION DE COPROPRIETE 0.0100%														
1001	73440198	10400 BL DE L ACADIE #802						1600								
2001		11	2679	801												
2002		11	2679	P1												
2003		11	2679	P2												
2990						54600										
3001							3C	1	2B1	2600	47200	49800	T R I			
4201		MR HAGOP MELKONIAN														
4601		10400 BL L ACADIE #802 H4N 2V3														
4202		MRS VERA KAZARIAN-MELKONIAN														
6701		FRACTION DE COPROPRIETE 0.5619%														
1001	73440200	10400 BL DE L ACADIE #804						1600								
2001		11	2679	802												
2002		11	2679	P1												
2003		11	2679	P2												
2990						74900										
3001							3C	2	2B1	3700	56500	60200	T R I			

73440194

9F02

4201 Société Canadienne d'Hypothèques et
de Logement
4601 700 St. ~~Montreal~~, Ottawa Ont K1A 0P7
1100 St. ~~Beacore~~ L. #300 H2P 2X2
1111 St. ~~Urduin~~ #201 H02 1Y6
F1222 #5150 # 7/13/86

CERT.	EFF.	367
7/2/86	13/12/86	

73440196

9F02

4201 Société Canadienne d'Hypothèques
et de Logement
4601 700 St. ~~Montreal~~, Ottawa Ont K1A 0P7
1100 St. ~~Cromarty~~ L. #300 H2P 2X2
1111 St. ~~Urduin~~ #201 H02 1Y6
F1222 #5150 # 7/13/86

CERT.	EFF.	367
7/2/86	13/12/86	

CODE	COMPTÉ	EMPLACEMENT - NOM, PROFESSION, RÉSIDENCE						C	C	C	C	VALEUR EN DOLLARS			MUNICIPAL	REMARQUES
		DIV. CAD.	CADASTRE	SUBDIVISION	FRONT	PROFONDEUR	SUPERFICIE					CATÉGORIE	SCOLAIRE	TERR.		
4201 4601	73440200	FIDUCIE DU QUEBEC 1 COMPLEXE DESJARDINS #1322 H5B 1A4						CF	1							
6701		FRACTION DE COPROPRIETE 0.79108														
1001	73440202	10400 BL DE L ACADIE #810														
2001		11 2679		B03												
2002		11 2679		P1												
2003		11 2679		P2												
2990						92600										
3001								3C	2 2B1	4900	64900	69300	T R 1			
4201 4601		FIDUCIE DU QUEBEC 1 COMPLEXE DESJARDINS #1322 H5B 1A4						CF	1							
6701		FRACTION DE COPROPRIETE 0.95268														
1001	73440204	10400 BL DE L ACADIE #812														
2001		11 2679		B04												
2002		11 2679		P1												
2003		11 2679		P2												
2990						1,19300										
3001								3C	2 2B1	5800	87800	93600	T R 1			
4201 4601		FIDUCIE DU QUEBEC 1 COMPLEXE DESJARDINS #1322 H5B 1A4						CF	1							
6701		FRACTION DE COPROPRIETE 1.22798														
1001	73440206	10400 BL DE L ACADIE #811														
2001		11 2679		B05												
2002		11 2679		P1												
2003		11 2679		P2												
2990						1,19400										
3001								3C	1 2B1	5800	106500	112300	T R 1			
4202 4602		M JOSEPH LUCA 10400 BL DE L ACADIE #811 H4N 2V3						IF	1							
6701		FRACTION DE COPROPRIETE 1.22868														
1001	73440208	10400 BL DE L ACADIE #809														
2001		11 2679		B06												
2002		11 2679		P1												

73440200

3FI1

4201 Mlle Pierrette St-Pierre
4601 104.00 Bl. de l'Acadie H4N 2V3

CERT.	EFF.	367
13/10/86	10/1/86	

73440202

9F.12

4201 Société Canadienne d'Hypothèques
et de Logement
4601 200 St. Hubert, Ottawa Ont. K1T 0P1
F1000 #5150 #7/3/86 F1000 #5005 0m 815/86
1111 St-Hubert # 201 H02 14/86

CERT.	EFF.	367
7/6/86	13/10/85	

73440204

9F.12

4201 Société Canadienne d'Hypothèques
et de Logement
4601 200 St. Hubert, Ottawa Ont. K1T 0P1
F1000 #5150 #7/3/86 F1000 #5005 0m 815/86
1111 St-Hubert # 201 H02 14/86

CERT.	EFF.	367
7/6/86	13/10/85	

CODE	COMPTÉ	EMPLACEMENT - NOM, PROFESSION, RÉSIDENCE						CATEGORIE BÂTIMENT	SCOLAIRE		VALEUR EN DOLLARS			REMARQUES	
		DIV. CAD.	QUARTIER	SUBDIVISION	FRONT	PROFONDEUR	SUPERFICIE		TERR. P.C.	TERRAIN	BÂTISSE	TOTAL	MUNICIPAL		
2003 2990	73440208	11	2679	P2			84600								
3001								3C	2	2B1	4100	58700	62800	T R I	
4201 4601		FIDUCIE DU QUEBEC 1 COMPLEXE DESJARDINS #1322 HSB 1A4						CF	1						
6701		FRACTION DE COPROPRIETE 0.87118													
1001	73440210	10400 BL DE L ACADIE #806						4600							
2001 2002 2003 2990		11	2679	807											
3001		11	2679	P1											
2003 2990		11	2679	P2			86400								
3001								3C	2	2B1	4100	60300	64400	T R I	
4201 4601		FIDUCIE DU QUEBEC 1 COMPLEXE DESJARDINS #1322 HSB 1A4						CF	1						
6701		FRACTION DE COPROPRIETE 0.88938													
1001	73440212	10400 BL DE L ACADIE #606						4600							
2001 2002 2003 2990		11	2679	808											
3001		11	2679	P1											
2003 2990		11	2679	P2			54600								
3001								3C	1	2B1	2600	49800	52400	T R I	
4202 4602		M GILLES GUIMOND 10400 BL DE L ACADIE #808 H4N 2V3						IF	1						
6701		FRACTION DE COPROPRIETE 0.56198													
1001	73440214	10400 BL DE L ACADIE #807						4600							
2001 2002 2003 2990		11	2679	809											
3001		11	2679	P1											
2003 2990		11	2679	P2			59100								
3001								3C	1	2B1	2900	52800	55700	T R I	
4202 4602		MME CLAUDETTE LAFOND 10400 BL DE L ACADIE #807 H4N 2V3						IF	1						
6701		FRACTION DE COPROPRIETE 0.60818													

73440208

9FND

4201 Societe Canadienne d'Hypothèques et
de Logement4601 700 Ch. Montcalm, Ottawa Ont. K1A 0P7
4100 Bl. Cremazier L. #300 HAZ 2x2 F1335*5375
1111 St. Urbain #201 HAZ 11/6 F1335*5375
5122 45150 7 4/1/86

CERT.	EFF.	367
7/2/86	13/12/85	

73440210

9FND

4201 Societe Canadienne d'Hypothèques et
de Logement4601 700 Ch. Montcalm, Ottawa Ont. K1A 0P7
1100 Bl. Cremazier L. #300 HAZ 2x2
1111 St. Urbain #201 HAZ 11/6 F1335*5375
5122 45150 7 4/1/86

CERT.	EFF.	367
7/2/86	13/12/85	

73440214

2FII

4201 Mme Madeleine Charbonneau

4601 10400 Bl. de l'Acadie #804

H4N 2V3

CERT.	EFF.	13
13/12/85	13/12/85	

AES20

AES20

CODE	COURTE	EMPLACEMENT - NOM PROFESSION RESIDENCE					CATEGORIE BÂTIMENT	SCOLAIRE		VALEUR EN DOLLARS			MUNICIPAL	REMARQUES
		DIV. CAD.	CADASTRE	SUBDIVISION	FRONT	PROFONDEUR		SUPERFICIE	TERR.	BÂTISSE	TERRAIN	BÂTISSE		
1001	73440216			10400 BL DE L ACADIE #805			1601							
2001				11 2679 810										
2002				11 2679 P1										
2003				11 2679 P2										
2990					62500									
3001							3C	1	2B1	3000	54100	57100	T R I	
4201				MME LISETTE DUFOUR			7F							
4601				10400 BL DE L ACADIE #805, H4N 2V3										
6701				FRACTION DE COPROPRIETE D.64388										
1001	73440218			10400 BL DE L ACADIE #803			1601							
2001				11 2679 811										
2002				11 2679 P1										
2003				11 2679 P2										
2990					85900									
3001							3C	2	2B1	4100	63800	67900	T R I	
4201				FIDUCIE DU QUEBEC			CF							
4601				1 COMPLEXE DESJARDINS #1322 HSB 1A9										
6701				FRACTION DE COPROPRIETE C.88388										
1001	73440220			10400 BL DE L ACADIE #801			1601							
2001				11 2679 812										
2002				11 2679 P1										
2003				11 2679 P2										
2990					78200									
3001							3C	2	2B1	3800	54500	58300	T R I	
4201				FIDUCIE DU QUEBEC			CF							
4601				1 COMPLEXE DESJARDINS #1322 HSB 1A9										
6701				FRACTION DE COPROPRIETE D.80548										
1001	73440222			10400 BL DE L ACADIE RANGEMENT 813			1601							
2001				11 2679 813										
2002				11 2679 P1										
2003				11 2679 P2										
2990					1000									
3001							3C	2	2B1	100	300	400	T R I	

73440212

9F02
4201 Société Canadienne d'Hypothèques et
de Logement
4001 700 Ch. Montréal, Ottawa Ont. K1A 0P7
1100 St. Union #301 HAZ 1/6
1111 St. Union #301 HAZ 1/6
F1222* 5325 13/12/86
F1222* 5325 13/12/86
CENT EFF 367
7/2/86 13/12/86

73440220

9F02
4201 Société Canadienne d'Hypothèques
et de Logement
4001 700 Ch. Montréal, Ottawa Ont. K1A 0P7
1100 St. Union #301 HAZ 1/6
1111 St. Union #301 HAZ 1/6
F1222* 5325 13/12/86
F1222* 5325 13/12/86
CENT EFF 367
7/2/86 13/12/86

A8820

A8820

CODE	COMPTÉ	EMPLACEMENT - NOM, PROFESSION, RESIDENCE					CATEGORIE BÂTIMENT	SCOLAIRE	VALEUR EN DOLLARS			MUNICIPAL	REMARQUES	
		DIV. CAD.	CADASTRE	SUBDIVISION	FRONT	PROFONDEUR			SUPERFICIE	TERR. P.C.	TERRAIN			BÂTISSE
4201 4601	73440222	FIDUCIE DU QUEBEC 1 COMPLEXE DESJARDINS #1322 H5B 1A9					CF							
6701		FRACTION DE COPROPRIETE 0.0100%												
1001	73440224	13400 BL DE L ACADIE #902												
2001		11 2679	901											
2002		11 2679	P1											
2003		11 2679	P2											
2990						54500								
3001							3C	1 2B1	2600	48000	50600	T R I		
4201 4601		GEORGES SALIBA 10400 BL DE L ACADIE #902 H4R 2V3					IF							
6701		FRACTION DE COPROPRIETE 0.5609%												
1001	73440226	10400 BL DE L ACADIE #904												
2001		11 2679	902											
2002		11 2679	P1											
2003		11 2679	P2											
2990						76900								
3001							3C	2 2B1	3700	56900	60600	T R I		
4201 4601		FIDUCIE DU QUEBEC 1 COMPLEXE DESJARDINS #1322 H5B 1A4					CF							
6701		FRACTION DE COPROPRIETE 0.7910%												
1001	73440226	10400 BL DE L ACADIE #908												
2001		11 2679	903											
2002		11 2679	P1											
2003		11 2679	P2											
2990						92600								
3001							3C	2 2B1	4400	65400	69800	T R I		
4201 4601		FIDUCIE DU QUEBEC 1 COMPLEXE DESJARDINS #1322 H5B 1A4					CF							
6701		FRACTION DE COPROPRIETE 0.9526%												
1001	73440230	10400 BL DE L ACADIE #910												
2001		11 2679	904											
2002		11 2679	115											
		MICROFICHE 125 G-89												

734/0226

IFI 1

4201 M. Guy Vallée

4201 70400 St. de l'Acadie #904 H4N 2A7
8221 de la Suro, Anger, H4K 2V1 F122 # 507921/111

4202 Mlle. Françoise Perron

CERT.	EFF.	
7/2/86	13/1/86	357

734/0227

9F12

4201 Société Canadienne d'Hypothèques
et de Logement

4201 400 Ch. Montrial, Ottawa Ont K1H 0P7

1100 St. Urbain # 201 H2Z 1Y6
F122 # 5151-9 7/2/86 F122 # 5206 11/13/86

CERT.	EFF.	
7/2/86	13/1/86	367

734/0228

9F12

4201 Société Canadienne d'Hypothèques et
de Logement

4201 400 Ch. Montrial, Ottawa Ont K1H 0P7

1100 St. Urbain # 201 H2Z 1Y6
F122 # 5151-9 7/2/86 F122 # 5206 11/13/86

CERT.	EFF.	
7/2/86	13/1/86	367

SERVICES D'ÉVALUATION

CODE	COMPTÉ	EMPLACEMENT - NOM, PROFESSION, RESIDENCE					CATEGORIE D'IMMEUBLE	SCOLAIRE		VALEUR EN DOLLARS			MUNICIPAL	REMARQUES	
		DIV. CAD.	CARACTERE	SUBDIVISION	FRONT	PROFONDEUR		SUPERFICIE	TEPH	C	TERRAIN	BATISSE			TOTAL
2003 20034 2993	73440230	11 2679 P1 11 2679 P2				1,207.00 1,189.00									
3001							3C	2	2B1	5,900 5800	89,400 88700	95,300 94500		T R I	29786 30-1-86 399 F
4201 4801		FIDUCIE DU QUEBEC 1 COMPLEXE DESJARDINS #1322 HSB 1A4					CF								
6701 6702		FRACTION DE COPROPRIETE 1-22438 " " " 0.000184													
1001 2001 2002 2003 2993	73440232 A-176096 10-0986	10400 BL DE L ACADIE #911 11 2679 905 11 2679 PT 1/4 11 2679 P2 P1 11 2679 P2				1,110.00 1,192.00									
3001							3C	2	2B1	5,900 5800	89,400 88700	95,300 94500		T R I	CERT. EFF. 412 31/1/86 10/9/86 02 Purment de 73440310
4201 4801		FIDUCIE DU QUEBEC 1 COMPLEXE DESJARDINS #1322 HSB 1A4					CF								
6701 6702		FRACTION DE COPROPRIETE 0-012769 (905) " " " 1-22438 " " " 0.000186 (116)													
1001 2001 2002 2003 2993	73440234	10400 BL DE L ACADIE #909 11 2679 906 11 2679 P1 11 2679 P2				84400									
3001							3C	2	2B1	4100	59200	63300		T R I	
4201 4801		FIDUCIE DU QUEBEC 1 COMPLEXE DESJARDINS #1322 HSB 1A4					CF								
6701		FRACTION DE COPROPRIETE 0-86878													
1001 2001 2002 2003 2993	73440236	10400 BL DE L ACADIE #906 11 2679 907 11 2679 P1 11 2679 P2				1,41600									
3001							3C	2	2B1	6800	82600	89400		T R I	
4201 4801		FIDUCIE DU QUEBEC 1 COMPLEXE DESJARDINS #1322 HSB 1A4					CF								
6701		FRACTION DE COPROPRIETE 1-45708													

73440230

ANNULÉ

9F02

4201 Société Canadienne d'Hygiène et de Logement

4601 700 Ch. Montréal, Ottawa Ont. KIA 0P7

1111 St. Urbain # 201 H2Z 1Y6

CERT.	EFF.
7/2/86	13/2/85
367	

73440232

ANNULÉ

9F02

4201 Société Canadienne d'Hygiène et de Logement

4601 700 Ch. Montréal, Ottawa Ont. KIA 0P7

1111 St. Urbain # 201 H2Z 1Y6

CERT.	EFF.
7/2/86	13/2/85
367	

73440234

9F02

4201 Société Canadienne d'Hygiène et de Logement

4601 700 Ch. Montréal, Ottawa Ont. KIA 0P7

1111 St. Urbain # 201 H2Z 1Y6

CERT.	EFF.
7/2/86	13/2/85
367	

73440236

9F02

4201 Société Canadienne d'Hygiène et de Logement

4601 700 Ch. Montréal, Ottawa Ont. KIA 0P7

1111 St. Urbain # 201 H2Z 1Y6

CERT.	EFF.
7/2/86	13/2/85
367	

73440230

1F11

4201 Mr. Bayzou Aitaram - Dayyane

4601 10400 Bl. de l'Acadie # 910 H4N 2V3

4202 M. Antonicki Hux

4602 10400 Bl. de l'Acadie # 910 H4N 2V3

CERT.	EFF.
29/7/86	30/4/86
397	

73440232

1A11

4201 Mr. Raimon Zadorian

4601 10700 Pl. de l'Acadie # 911 H4N 2V3

4202 Mrs. Amy Yegouhian

CERT.	EFF.
1/1/86	10/9/86
413	

CODE	COMPTE	EMPLACEMENT - NOM, PROFESSION, RÉSIDENCE						CATEGORIE BÂTIMENT	SCOLAIRE		VALEUR EN DOLLARS			MUNICIPAL	REMARQUES	
		DIV. CAD.	CADASTRE	SUBDIVISION	FRONT	PROFONDEUR	SUPERFICIE		TERR.	P. C.	TERRAIN	BÂTISSE	TOTAL			
1001	73440238	10400 BL DE L ACADIE #907						460								
2001		11 2679		909												
2002		11 2679		P1												
2003		11 2679		P2												
2990						59000										
3001								3C	2	2B1	2900	37600	40500	T R I		
4201		FIDUCIE DU QUEBEC						CF	1							
4601		1 COMPLEXE DESJARDINS #1322 HSB 1A4 VERSO														
6701		FRACTION DE COPROPRIETE D.60712														
1001	73440240	10400 BL DE L ACADIE #905						460								
2001		11 2679		909												
2002		11 2679		P1												
2003		11 2679		P2												
2990						62200										
3001								3C	1	2B1	3000	53100	56100	T R I		
4202		M FRANCIS BOIRE						CF	1							
4602		10400 BL DE L ACADIE #905 H4N 2V3														
6701		FRACTION DE COPROPRIETE D.64008														
1001	73440242	10400 BL DE L ACADIE #903						460								
2001		11 2679		910												
2002		11 2679		P1												
2003		11 2679		P2												
2990						86000										
3001								3C	2	2B1	4100	39700	43800	T R I		
4201		FIDUCIE DU QUEBEC						CF	1							
4601		1 COMPLEXE DESJARDINS #1322 HSB 1A4 VERSO														
6701		FRACTION DE COPROPRIETE D.88488														
1001	73440244	10400 BL DE L ACADIE #901						460								
2001		11 2679		911												
2002		11 2679		P1												
2003		11 2679		P2												
2990						98200										
3001								3C	2	2B1	3800	64700	68500	T R I		

73440238

9F

4201 Société Canadienne d'Hypothèques
et de Logement

4601 700 St. ~~Montreal~~, ~~Ottawa~~ Ont. K1A 0P7

1100 St. ~~George~~ St. #300 H.P. 512

1111 St. ~~Union~~ #301 H.P. 146

ERT	EP	367
1/2/80	13/2/85	

73440242

9F02

4201 Société Canadienne d'Hypothèques
et de Logement

4601 700 St. ~~Montreal~~, ~~Ottawa~~ Ont. K1A 0P7

1100 St. ~~George~~ St. #300 H.P. 512

1111 St. ~~Union~~ #301 H.P. 146

ERT	EP	367
1/2/80	13/2/85	

ABE20

0223V

ÉVALUATION

CODE	COMPTÉ	EMPLACEMENT - NOM, PROFESSION, RÉSIDENCE						CATEGORIE BÂTIMENT	SCOLAIRE			VALEUR EN DOLLARS			MUNICIPAL	REMARQUES			
		DIV. CAD.	CADASTRE	SUBDIVISION	FRONT	PROFONDEUR	SUPERFICIE		TERR.	P.	C.	TERRAIN	BÂTISSÉ	TOTAL					
4201 4601	73440244	FIDUCIE DU QUEBEC 1 COMPLEXE DESJARDINS #1322 H5B 1A4						CF											
6701		FRACTION DE COPROPRIETE D.80518																	
1001	73440246	10400 BL DE L ACADIE #PH 02																	
2001 2002 2003 2990	6174692 10-46	11 2679	1001																
		11 2679	P1 A01																
		11 2679	P2 P1																
		11 2679	P2				54500 57800												
3001								3C	1	2B1	2600	48300	50900		TR				
4201 4601		M SYLVIO DE LUCA 10400 L ACADIE #PH02 H4N 2V3						IF				2100	50000	53000					
6701 6702		FRACTION DE COPROPRIETE D.56297																	
							0.005609 (1001)												
							0.000544 (A01)												
1001	73440248	10400 BL DE L ACADIE #PH 04																	
2001 2002 2003 2990		11 2679	1002																
		11 2679	P1																
		11 2679	P2				76900												
3001								3C	2	2B1	3700	57400	61100		TR				
4201 4601		FIDUCIE DU QUEBEC 1 COMPLEXE DESJARDINS #1322 H5B 1A4						CF											
6701		FRACTION DE COPROPRIETE D.79108																	
1001	73440250	10400 BL DE L ACADIE #PH 08																	
2001 2002 2003 2990		11 2679	1003																
		11 2679	P1																
		11 2679	P2				92600												
3001								3C	1	2B1	4400	81500	85900		TR				
4201 4601 4252		M HAIG HOTAKORZIAN 10400 BL DE L ACADIE #PH08 H4N 2V3 MRS ARMENOUHIE POGHARIAN-HOTAKORZIAN						IF											
6701		FRACTION DE COPROPRIETE D.95268																	
1001	73440252	10400 BL DE L ACADIE #PH 10																	
2001		11 2679	1004																

CERT. EFF. 362
15/1/86 11/1/86
Prov. 73440246

CERT. EFF. 367
11/1/86 13/1/86

73440247

73440248

9F02

9F02

4201 Société Canadienne d'Hypothèques
et de Logement4201 Société Canadienne d'Hypothèques
et de Logement

4601 700 Ch. Montréal, Ottawa Ont. K1A 0A7

4601 700 Ch. Montréal, Ottawa Ont. K1A 0A7

1100 Bd Commerce E #300 H2P 2R2

1100 Bd Commerce E #300 H2P 2R2

1111 St. Urbain #201 H2Z 1Y6

1111 St. Urbain #201 H2Z 1Y6

Eau 4515 L 7/15/86

Eau 4515 L 7/15/86

QERT	EFF	367
7/2/86	13/2/86	

QERT	EFF	367
7/2/86	13/2/86	

CODE	COMPTÉ	EMPLACEMENT - NOM, PROFESSION, RÉSIDENCE					SUPERFICIE	CATEGORIE BÂTIMENT	SCOLAIRE		VALEUR EN DOLLARS			REMARQUES	
		DIV. CAD.	CADASTRE	SUBDIVISION	FRONT	PROFONDEUR			TERR P	C	TERRAIN	BÂTIMENT	TOTAL		
2102 2003 2990	73440252	11 2679 11 2679	P1 P2			1,18900									
3001							3C	2	281	5700	89800	95500	T R I		
4201 4601		FIDUCIE DU QUEBEC 1 COMPLEXE DESJARDINS #1322 HSB 1A4						CF	1						
6701		FRACTION DE COPROPRIETE 1-2233E													
1001	73440254	10400 BL DE L ACADIE #PH 11													
2001 2002 2003 2990		11 2679 11 2679 11 2679	1005 P1 P2			1,19200									
3001							3C	2	281	5800	89800	95600	T R I		
4201 4601		FIDUCIE DU QUEBEC 1 COMPLEXE DESJARDINS #1322 HSB 1A4						CF	1						
6701		FRACTION DE COPROPRIETE 1-2269E													
1001	73440256	10400 BL DE L ACADIE #PH 19													
2001 2002 2003 2990		11 2679 11 2679 11 2679	1006 P1 P2			89400									
3001							3C	2	281	4100	59600	63700	T R I		
4201 4601		FIDUCIE DU QUEBEC 1 COMPLEXE DESJARDINS #1322 HSB 1A4						CF	1						
6701		FRACTION DE COPROPRIETE 0-8687E													
1001	73440258	10400 BL DE L ACADIE #PH 6													
2001 2002 2003 2990		11 2679 11 2679 11 2679 11 2679	1007 P1 108 P2 113 P1 P2			1,41600 1,487.00									
3001							3C	1	281	6800	103500	110300	T R I		
4202 4602		MICHEL YOZZI 10400 BL DE L ACADIE #PH 6 HSB 2V3													
6701		FRACTION DE COPROPRIETE 1-4570E													

CERT.	EFF.	365
7/2/86	17/1/86	

CERT.	EFF.	366
15/1/86	11/1/86	

Prov. 73440252
73440304

73440252

9F02

4201 Société Canadienne d'Hypothèques
et de Logement

4601 708 ch. Montréal, Ottawa Ont K1A 0P7

1100 St. Urbain #201 H2Z 1Y6
F102 #51514-7/18/86

CERT.	EFF.	
7/2/86	13/12/85	367

73440254

9F02

4201 Société Canadienne d'Hypothèques
et de Logement

4601 708 ch. Montréal, Ottawa Ont K1A 0P7

1100 St. Urbain #201 H2Z 1Y6
F102 #51514-7/18/86

CERT.	EFF.	
7/2/86	13/12/85	367

73440256

9F02

4201 Société Canadienne d'Hypothèques
et de Logement

4601 708 ch. Montréal, Ottawa Ont K1A 0P7

1100 St. Urbain #201 H2Z 1Y6
F102 #51514-7/18/86

CERT.	EFF.	
7/2/86	13/12/85	367

CODE	COMPTÉ	EMPLACEMENT - NOM, PROFESSION, RÉSIDENCE					CATEGORIE BÂTIMENT	SCOLAIRE		VALEUR EN DOLLARS			MUNICIPAL	REMARQUES
		DIV. CAD.	CADASTRE	SUBDIVISION	FRONT	PROFONDEUR		SUPERFICIE	ANNÉE	PI. C.	TERRAIN	BÂTISSÉ		
1001	73440260	10400	BL DE L ACADIE	#PH 07			7600							
2001		11 2679		1008										
2002		11 2679		P1										
2003		11 2679		P2										
2990						59000								
3001							30	1	2B1	2900	50400	53300	T R 1	
4201		M FULVIO DI RISIO												
4601		10400	BL DE L ACADIE	#PH07	H4N	2V3								
6701				FRACTION DE COPROPRIETE		0-60718								
1001	73440262	10400	BL DE L ACADIE	#PH 05			7600							
2001		11 2679		1009										
2002		11 2679		P1										
2003		11 2679		P2										
2990						62300								
3001							30	1	2B1	3000	53600	56600	T R 1	
4201		Mlle JOHANNE BLANCHARD												
4601		10400	BL DE L ACADIE	#PH05	H4N	2V3								
6701				FRACTION DE COPROPRIETE		0-64148								
1001	73440264	10400	BL DE L ACADIE	#PH 03			7600							
2001		11 2679		1010										
2002		11 2679		P1										
2003		11 2679		P2										
2990						85700								
3001							30	2	2B1	4100	38100	42200	T R 1	
4201		FIDUCIE DU QUEBEC												
4601		1 COMPLEXE DESJARDINS #1322	H5B	1A4										
6701				FRACTION DE COPROPRIETE		0-68244								
1001	73440266	10400	BL DE L ACADIE	#PH 01			7600							
2001		11 2679		1011										
2002		11 2679		P1										
2003		11 2679		P2										
2990						78200								
3001							30	1	2B1	3600	70500	74300	T R 1	

CERT.	SPP.	367
7/2/86 11/2/86		

VERSO

CODE	COMPTE	EMPLACEMENT - NOM, PROFESSION, RÉSIDENCE					CATEGORIE BÂTIMENT	SCOLAIRE		VALEUR EN DOLLARS			MUNICIPAL	REMARQUES
		DIV. CAD.	CADASTRIQUE	SUBDIVISION	FRONT	PROFONDEUR		SUPERFICIE	TERR. P. C.	TERRAIN	BÂTISSÉ	TOTAL		
4202 4602 6701	73440266	MME LISE PLOUFFE 10450 BL DE L ACADIE H4N 2V3 FRACTION DE COPROPRIETE 0.20517					3F							
1001 2001 2002 2003 2990 3001 4201 4601 6701	73440268	10400 BL DE L ACADIE 11 2679 A01 11 2679 P1 11 2679 P2 ANNULÉ 5300 M SYLVIO DE LUCA 10400 L ACADIE #PH02 H4N 2V3 FRACTION DE COPROPRIETE 0.05448					3C	1	2B1	200	1900	2100	T R 1	
1001 2001 2002 2003 2990 3001 4201 4601 6701	73440270	10400 BL DE L ACADIE STATIONNEMENT A02 11 2679 A02 11 2679 P1 11 2679 P2 5300 FIDUCIE DU QUEBEC 1 COMPLEXE DESJARDINS #1322 H5B 1A4 VERSO FRACTION DE COPROPRIETE 0.05448					CF							
1001 2001 2002 2003 2990 3001 4201 4601 6701	73440272	10400 BL DE L ACADIE-STATIONNEMENT A03 11 2679 A03 11 2679 P1 11 2679 P2 5300 FIDUCIE DU QUEBEC 1 COMPLEXE DESJARDINS #1322 H5B 1A4 VERSO FRACTION DE COPROPRIETE 0.05448					CF							
1001 2001 2002	73440274	10400 BL DE L ACADIE-STATIONNEMENT A04 11 2679 A04 11 2679 P1 MICROFICHE 125 N-09												

CERT.	EFF.	368
11/1/86	11/1/86	
Parti pour 73440276.		

73440270

9F02

4201 Société Canadienne d'Hypothèques et
de Logement

4601 700 St. Laurent, Ottawa Ont. K1A 0L7

1100 St. Laurent #300 H2P 2X2

1111 St. Urbain #201 H2Z 1Y6

L# 4028 #5/57# 7/3/86

CERT.	EXP.	1
7/2/86	13/12/85	367

73440272

9F02

4201 Société Canadienne d'Hypothèques
et de Logement

4601 700 St. Laurent, Ottawa Ont. K1A 0L7

1100 St. Laurent #300 H2P 2X2

1111 St. Urbain #201 H2Z 1Y6

L# 4028 #5/57# 7/3/86

CERT.	EXP.	1
7/2/86	13/12/85	367

A#520

A#520

A#520

CODE	COMPTÉ	EMPLACEMENT - NOM. PROFESSION. RESIDENCE					CATEGORIE BÂTIMENT	VALEUR EN DOLLARS			MUNICIPAL	REMARQUES		
		DIVISION	CADASTRE	SUBDIVISION	FRONT	PROFONDEUR		SUPERFICIE	TERR	BATISSE			TOTAL	
2003 2990	73440274	11	2679	P2						5300				
3001							3C	2 2B1	200	1900	2100	T R 1		
4201 4601		FIDUCIE DU QUEBEC 1 COMPLEXE DESJARDINS #1322 H5B 1A4 VERSO					CF							
6701		FRACTION DE COPROPRIETE 0.05448												
1001	73440276	10400 BL DE L ACADIE-STATIONNEMENT A05					1603							
2001 2002 2003 2990		11	2679	A05						5300				
3001		11	2679	P1			3C	2 2B1	200	1900	2100	T R 1		
4201 4601		FIDUCIE DU QUEBEC 1 COMPLEXE DESJARDINS #1322 H5B 1A4 VERSO					CF							
6701		FRACTION DE COPROPRIETE 0.05448												
1001	73440278	10400 BL DE L ACADIE-STATIONNEMENT A06					1603							
2001 2002 2003 2990		11	2679	A06						5300				
3001		11	2679	P1			3C	2 2B1	200	1900	2100	T R 1		
4201 4601		FIDUCIE DU QUEBEC 1 COMPLEXE DESJARDINS #1322 H5B 1A4 VERSO					CF							
6701		FRACTION DE COPROPRIETE 0.05448												
1001	73440280	10400 BL DE L ACADIE-STATIONNEMENT A07					1603							
2001 2002 2003 2990		11	2679	A07						5300				
3001		11	2679	P1			3C	2 2B1	200	1900	2100	T R 1		
4201 4601		LES IMMEUBLES TRINOLITEE 10400 BL DE L ACADIE #103 H4N 2V3 VERSO					CF							
6701		FRACTION DE COPROPRIETE 0.05448												

73440274

9F02

4201 Société Canadienne d'Hypothèques
et de Logement

4601 700 St. Montréal, Ottawa Ont. K1A 0P7

1100 St. Germaine L #300 H2P 2X2

1111 St. Urbain #201 H2Z 1Y6

CERT.	EFF.	367
7/2/86	12/2/86	

73440276

9F02

4201 Société Canadienne d'Hypothèques
et de Logement

4601 700 St. Montréal, Ottawa Ont. K1A 0P7

1100 St. Germaine L #300 H2P 2X2

1111 St. Urbain #201 H2Z 1Y6

CERT.	EFF.	367
7/2/86	12/2/86	

73440278

9F02

4201 Société Canadienne d'Hypothèques
et de Logement

4601 700 St. Montréal, Ottawa Ont. K1A 0P7

1100 St. Germaine L #300 H2P 2X2

1111 St. Urbain #201 H2Z 1Y6

CERT.	EFF.	367
7/2/86	12/2/86	

73440280

4201 Lian Plouffe

4601 10450 Bl. M. Leduc #PH-01 H4V 2V3

CERT.	EFF.	34
7-5-86	1-8-86	

AEK20

AEK20

AEK20

CODE	COMPTÉ	EMPLACEMENT - NOM, PROFESSION, RESIDENCE					CATEGORIE D'IMMEUBLE	VALEUR EN DOLLARS			MUNICIPAL	REMARQUES											
		DIV. CAD.	CADASTRE	SUBDIVISION	FRONT	PROFONDEUR		SUPERFICIE	SCOLAIRE	TERRAIN			BATISSE	TOTAL									
1001	73440282	10400 BL DE L ACADIE STATIONNEMENT A08					5300	3C	1 281	200	1900	2100	T R I	<table border="1"> <tr> <td>CERT.</td> <td>EPT.</td> <td>368</td> </tr> <tr> <td colspan="3">15/11/86 11/11/86</td> </tr> <tr> <td colspan="3">Part. sur 73440258</td> </tr> </table>	CERT.	EPT.	368	15/11/86 11/11/86			Part. sur 73440258		
CERT.	EPT.	368																					
15/11/86 11/11/86																							
Part. sur 73440258																							
2001		11 2679		A08																			
2002		11 2679		P1																			
2003		11 2679		P2																			
2990																							
3001																							
4202		M MICHEL TOZZI																					
4602		10400 BL DE L ACADIE #PH6 H4N 2V3																					
6701		FRACTION DE COPROPRIETE 0.05448																					
1001	73440284	10400 BL DE L ACADIE-STATIONNEMENT A09					5300	3C	2 281	200	1900	2100	T R I										
2001		11 2679		A09																			
2002		11 2679		P1																			
2003		11 2679		P2																			
2990																							
3001																							
4201		FIDUCIE DU QUEBEC																					
4601		1 COMPLEXE DESJARDINS #1322 H5B 1A9																					
6701		FRACTION DE COPROPRIETE 0.05448																					
1001	73440286	10400 BL DE L ACADIE-STATIONNEMENT B01					5300	3C	1 281	200	1900	2100	T R I	<table border="1"> <tr> <td>CERT.</td> <td>EPT.</td> <td>362</td> </tr> <tr> <td colspan="3">15/11/86 11/11/86</td> </tr> <tr> <td colspan="3">Part. sur 73440144</td> </tr> </table>	CERT.	EPT.	362	15/11/86 11/11/86			Part. sur 73440144		
CERT.	EPT.	362																					
15/11/86 11/11/86																							
Part. sur 73440144																							
2001		11 2679		B01																			
2002		11 2679		P1																			
2003		11 2679		P2																			
2990																							
3001																							
4201		MME GINETTE BEAUPARLANT-BESSETTE																					
4601		10400 BL DE L ACADIE #103 H4N 2V3																					
6701		FRACTION DE COPROPRIETE 0.05448																					
1001	73440288	10400 BL DE L ACADIE-STATIONNEMENT B02					5300	3C	2 281	200	1900	2100	T R I										
2001		11 2679		B02																			
2002		11 2679		P1																			
2003		11 2679		P2																			
2990																							
3001																							
		MICROFICHE 125 0-09																					

CODE	COMPTÉ	EMPLACEMENT - NOM, PROFESSION, RÉSIDENCE						CATEGORIE BÂTIMENT	SCOLAIRE		VALEUR EN DOLLARS			MUNICIPAL	REMARQUES	
		DIV. S.A.Q.	CADASTRE	SUBDIVISION	FRONT	PROFONDEUR	SUPERFICIE		TERR. P.C.	TERRAIN	BÂTISSE	TOTAL				
4201 4601 6701	73440288	FIDUCIE DU QUEBEC 1 COMPLEXE DESJARDINS #1322 H5B 1A4 VERSO						CF	1							
1001	73440290	10400 BL DE L ACADIE-STATIONNEMENT B03							4601							
2001 2002 2003 2990		11 2679	B03													
		11 2679	P1													
		11 2679	P2			5300										
3001								3C	2	2B1	200	1900	2100	T R I		
4201 4601 6701		FIDUCIE DU QUEBEC 1 COMPLEXE DESJARDINS #1322 H5B 1A4 VERSO						CF	1							
1001	73440292	10400 BL DE L ACADIE-STATIONNEMENT B04							4601							
2001 2002 2003 2990		11 2679	B04													
		11 2679	P1													
		11 2679	P2			5300										
3001								3C	1	2B1	200	1900	2100	T R I		
4201 4601 6701		M. JEAN CLAUDE GHANNESSIAN 10400 BOUL L ACADIE #506 H4N 2V3						CF	1							
1001	73440294	10400 BL DE L ACADIE-STATIONNEMENT B05							4601							
2001 2002 2003 2990		11 2679	B05													
		11 2679	P1													
		11 2679	P2			5300										
3001								3C	2	2B1	200	1900	2100	T R I		
4201 4601 6701		FIDUCIE DU QUEBEC 1 COMPLEXE DESJARDINS #1322 H5B 1A4 VERSO						CF	1							
1001	73440296	10400 BL DE L ACADIE-STATIONNEMENT B06							4601							
2001 2002		11 2679	B06													
		11 2679	P1													

ANNULÉ

CERT.	EF.	366
15/1/86	11/1/86	

Porté sur 73440126

73440288

9F02

4201 Societe Canadienne d'Hypothèque
et de Logement

4601 700 St. Laurent, Ottawa, Ont. K1H 0A7

1100 St. Laurent, Ottawa, Ont. K1H 0A7

1111 St. Laurent, Ottawa, Ont. K1H 0A7

F1000 51519-7/3/86

CERT.	EFF.	367
7/2/86	13/2/85	367

73440290

9F02

4201 Societe Canadienne d'Hypothèque
et de Logement

4601 700 St. Laurent, Ottawa, Ont. K1H 0A7

1100 St. Laurent, Ottawa, Ont. K1H 0A7

1111 St. Laurent, Ottawa, Ont. K1H 0A7

F1000 51519-7/3/86

CERT.	EFF.	367
7/2/86	13/2/85	367

73440294

9F02

4201 Societe Canadienne d'Hypothèque
et de Logement

4601 700 St. Laurent, Ottawa, Ont. K1H 0A7

1100 St. Laurent, Ottawa, Ont. K1H 0A7

1111 St. Laurent, Ottawa, Ont. K1H 0A7

F1000 51519-7/3/86

CERT.	EFF.	367
7/2/86	13/2/85	367

AEB20

AEB20

AEB20

AEB20

CODE	COMPTE	EMPLACEMENT - NOM, PROFESSION, RÉSIDENCE						CATEGORIE BÂTIMENT	SCOLAIRE		VALEUR EN DOLLARS			MUNICIPAL	REMARQUES	
		DIV. CAR.	CARACTÈRE	SUBDIVISION	FRONT	PROFONDEUR	SUPERFICIE		TERR.	P.C.	TERRAIN	BÂTIMENT	TOTAL			
2003 2990	73440296	11	2679	P2			5300									
3001								30	2	2B1	200	1900	2100	T R I		
4201 4601		FIDUCIE DU QUEBEC 1 COMPLEXE DESJARDINS #1322 HSB 1A9 VERSO						CF								
6701		FRACTION DE COPROPRIETE 0.05448														
1001	73440298	10400 BL DE L ACADIE-STATIONNEMENT B07						4600								
2001 2002 2003 2990		11	2679	B07			5300									
3001		11	2679	P1				30	2	2B1	200	1900	2100	T R I		
4201 4601		FIDUCIE DU QUEBEC 1 COMPLEXE DESJARDINS #1322 HSB 1A9 VERSO						CF								
6701		FRACTION DE COPROPRIETE 0.05448														
1001	73440300	10400 BL DE L ACADIE-STATIONNEMENT B08						4600								
2001 2002 2003 2990		11	2679	B08			5300									
3001		11	2679	P1				30	2	2B1	200	1900	2100	T R I		
4201 4601		FIDUCIE DU QUEBEC 1 COMPLEXE DESJARDINS #1322 HSB 1A9 VERSO						CF								
6701		FRACTION DE COPROPRIETE 0.05448														
1001	73440302	10400 BL DE L ACADIE-STATIONNEMENT B09						4600								
2001 2002 2003 2990		11	2679	B09			5300									
3001		11	2679	P1				30	2	2B1	200	1900	2100	T R I		
4201 4601		FIDUCIE DU QUEBEC 1 COMPLEXE DESJARDINS #1322 HSB 1A9 VERSO						CF								
6701		FRACTION DE COPROPRIETE 0.05448														

73440296

9F02

4201 Société Canadienne d'Hypothèques
et de Logement

4601 700 Ch. Montcalm, Ottawa Ont. KIA 0P7

1100 St. Georges, #201 H2Z 1Y8
F1222 5152 7 7/18/86

CERT.	EFF.	367
7/2/86	13/12/86	

73440298

9F02

4201 Société Canadienne d'Hypothèques
et de Logement

4601 700 Ch. Montcalm, Ottawa Ont. KIA 0P7

1100 St. Georges, #201 H2Z 1Y8
F1222 5152 7 7/18/86

CERT.	EFF.	368
7/2/86	13/12/86	

73440300

9F02

4201 Société Canadienne d'Hypothèques et de
Logement

4601 700 Ch. Montcalm, Ottawa Ont. KIA 0P7

1100 St. Georges, #201 H2Z 1Y8
F1222 5152 7 7/18/86

CERT.	EFF.	368
7/2/86	13/12/86	

73440302

9F02

4201 Société Canadienne d'Hypothèques et
de Logement

4601 700 Ch. Montcalm, Ottawa Ont. KIA 0P7

1100 St. Georges, #201 H2Z 1Y8
F1222 5152 7 7/18/86

CERT.	EFF.	368
7/2/86	13/12/86	

CODE	COMPTÉ	EMPLACEMENT - NOM, PROFESSION, RÉSIDENCE					CATEGORIE D'IMMEUBLE	SCOLAIRE		VALEUR EN DOLLARS			MUNICIPAL	REMARQUES				
		DIV. CAD.	CADASTRE	SUBDIVISION	FRONT	PROFONDEUR		SUPERFICIE	FERR	P.C.	TERRAIN	BÂTISSE			TOTAL			
1001	73440304	10400 BL DE L ACADIE STATIONNEMENT 113					1600											
2001		11 2679		113														
2002		11 2679		P1														
2003		11 2679		P2														
2990						1800												
3001		ANNULÉ					3C	1	2B1	100	700	800	T R I					
4202							M MICHEL TOZZI				IF							
4602							10400 BL DE L ACADIE #PH6 H4N 2V3											
6701							FRACTION DE COPROPRIETE 0.01863											
1001	73440306	10400 BL DE L ACADIE-STATIONNEMENT 114					1600											
2001		11 2679		114														
2002		11 2679		P1														
2003		11 2679		P2														
2990						1800												
3001		ANNULÉ					3C	1	2B1	100	700	800	T R I					
4201							M JEAN DI PALMA				IF							
4601							10400 BL DE L ACADIE #408 H4N 2V3											
4202							MME SYLVIE BOILEAU-DI PALMA					2F						
6701		FRACTION DE COPROPRIETE 0.01867																
1001	73440308	10400 BL DE L ACADIE-STATIONNEMENT 115					1600											
2001	A 165041	11 2679		115														
2002	30-0486	11 2679		P1														
2003		11 2679		P2														
2990						1800												
3001		ANNULÉ					3C	2	2B1	100	700	800	T R I					
4201							FIDUCIE DU QUEBEC				CF							
4601							1 COMPLEXE DES JARDINS #1322 H5B 1A4 VERSO											
6701							FRACTION DE COPROPRIETE 0.01863											
1001	73440310	10400 BL DE L ACADIE-STATIONNEMENT 116					1600											
2001	A-176096	11 2679		116														
2002	10-0984	11 2679		P1														
2003		11 2679		P2														
2990						1800												
3001		ANNULÉ					3C	2	2B1	100	700	800	T R I					
4201																		
4601							MICROFICHE 125 C-10											
6701							FRACTION DE COPROPRIETE 0.01863											

7344308

ANNULÉ

9F12

1001 Société Canadienne d'Hypothèques
et de Prêts

4601 700 Ch. Montréal, Ottawa Ont K1H 0L7

400 St. Bonavio A. #300 H3P 2X2 571806

1111 St. Ursule #201 H3Z 1Y6

FMO #3150 4-7/3186

CRDT.	EFF.	768
7/12/86	13/2/86	

ANNULÉ

GENÉRAL D'ÉVALUATION

CODE	COMPTÉ	EMPLACEMENT - NOM, PROFESSION, RÉSIDENCE						CATEGORIE BÂTIMENT	SCOLAIRE		VALEUR EN DOLLARS			MUNICIPAL	REMARQUES	
		NO. CAD.	DATE	SUBDIVISION	FRONT	PROFONDEUR	SUPERFICIE		TERR. P.I.C.	TERRAIN	BÂTISSE	TOTAL				
4501 4601 6701	73440310	FIDUCIE DU QUEBEC I COMPLEXE DESJARDINS #1322 HSB 1A4 FRACTION DE COPROPRIETE 0.0186%						CF	1							
VERSO ANNULÉ																
1001 2001 2002 2003 2990 3001 4201 4601 6701	73440312	10400 BL DE L ACADIE-STATIONNEMENT 117 11 2679 117 11 2679 P1 11 2679 P2 1800						CF	1	3C	2 2B1	100	700	800	T R I	
1001 2001 2002 2003 2990 3001 4201 4601 6701	73440314	10400 BL DE L ACADIE-STATIONNEMENT 118 11 2679 118 11 2679 P1 11 2679 P2 1800						CF	1	3C	2 2B1	100	700	800	T R I	
1001 2001 2002 2003 2990 3001 4201 4601 6701	73440316	10400 BL DE L ACADIE-STATIONNEMENT 119 11 2679 119 11 2679 P1 11 2679 P2 1800						CF	1	3C	2 2B1	100	700	800	T R I	
1001 2001 2002	73440318	10400 BL DE L ACADIE-STATIONNEMENT 120 11 2679 120 11 2679 P1						CF	1							

73440310

ANNULÉ

9F02

4201 Société Canadienne d'Hypothèques
et de logement
4601 700 ch. Montréal, Ottawa Ont K1A 0P7
1100 St. Urbain # 201 H3Z 1Y6
F12225152 4 13/86

CERT.	EFF.	
7/2/86	13/2/85	368

73440312

9F02

4201 Société Canadienne d'Hypothèques
et de logement
4601 700 ch. Montréal, Ottawa Ont K1A 0P7
1100 St. Urbain # 201 H3Z 1Y6
F12225152 4 13/86

CERT.	EFF.	
7/2/86	13/2/85	368

73440314

9F02

4201 Société Canadienne d'Hypothèques
et de logement
4601 700 ch. Montréal, Ottawa Ont K1A 0P7
1100 St. Urbain # 201 H3Z 1Y6
F12225152 4 13/86

CERT.	EFF.	
7/2/86	13/2/85	362

73440316

9F02

4201 Société Canadienne d'Hypothèques
et de logement
4601 700 ch. Montréal, Ottawa Ont K1A 0P7
1100 St. Urbain # 201 H3Z 1Y6
F12225152 4 13/86

CERT.	EFF.	
7/2/86	13/2/85	368

CODE	COMPTÉ	EMPLACEMENT - NOM, PROFESSION, RÉSIDENCE					CATEGORIE BÂTIMENT	SCOLAIRE		VALEUR EN DOLLARS			MUNICIPAL *	REMARQUES	
		REV. C.P.	CARACTÈRE	SUBDIVISION	FRONT	PROFONDEUR		SUPERFICIE	TERR. P.C.	TERRAIN	BÂTIMENT	TOTAL			
2903 2990	73440318	11	2679	P2											
3001						1800									
4201 4601		FIDUCIE DU QUEBEC					3C	2 2B1	100	700	800	T R I			
6701		1 COMPLEXE DESJARDINS #1322		HSB	1A4										
		FRACTION DE COPROPRIETE 0.0186%													
1601 2001 2002 2003 2990	73440320	10400 BL DE L ACADIE-STATIONNEMENT 121													
3001		11 2679 121				1800									
4201 4601		FIDUCIE DU QUEBEC					3C	2 2B1	100	700	800	T R I			
6701		1 COMPLEXE DESJARDINS #1322		HSB	1A4										
		FRACTION DE COPROPRIETE 0.0186%													
1601 2001 2002 2003 2990	73440322	10400 BL DE L ACADIE-STATIONNEMENT 122													
3001		11 2679 122				1800									
4201 4601		FIDUCIE DU QUEBEC					3C	2 2B1	100	700	800	T R I			
6701		1 COMPLEXE DESJARDINS #1322		HSB	1A4										
		FRACTION DE COPROPRIETE 0.0186%													
1601 2001 2002 2003 2990	73440324	10400 BL DE L ACADIE-STATIONNEMENT 123													
3001		11 2679 123				1800									
4201 4601		FIDUCIE DU QUEBEC					3C	2 2B1	100	700	800	T R I			
6701		1 COMPLEXE DESJARDINS #1322		HSB	1A4										
		FRACTION DE COPROPRIETE 0.0186%													

73440318

9F02

4201 Société Canadienne d'Hypothèques
et de Logement4601 700 St. Montréal, Ottawa Ont. K1A 0P7
1100 St. Germain E. #300 H2P 2X2
1111 St. Urbain #301 H2Z 1Y6
F-222-5159-9-7/12/86

CERT.	EFF.	368
7/2/86	13/12/86	

73440320

9F02

4201 Société Canadienne d'Hypothèques
et de Logement4601 700 St. Montréal, Ottawa Ont. K1A 0P7
1100 St. Germain E. #300 H2P 2X2
1111 St. Urbain #301 H2Z 1Y6
F-222-5159-9-7/12/86

CERT.	EFF.	368
7/2/86	13/12/86	

73440322

9F02

4201 Société Canadienne d'Hypothèques
et de Logement4601 700 St. Montréal, Ottawa Ont. K1A 0P7
1100 St. Germain E. #300 H2P 2X2
1111 St. Urbain #301 H2Z 1Y6
F-222-5159-9-7/12/86

CERT.	EFF.	368
7/2/86	13/12/86	

73440324

9F02

4201 Société Canadienne d'Hypothèques
et de Logement4601 700 St. Montréal, Ottawa Ont. K1A 0P7
1100 St. Germain E. #300 H2P 2X2
1111 St. Urbain #301 H2Z 1Y6
F-222-5159-9-7/12/86

CERT.	EFF.	368
7/2/86	13/12/86	

CODE	COMPTÉ	EMPLACEMENT - NOM, PROFESSION, RÉSIDENCE					CATEGORIE BÂTIMENT	SCOLAIRE		VALEUR EN DOLLARS			MUNICIPAL	REMARQUES
		DIR. CAD.	CADASTRE	SUBDIVISION	FRONT	PROFONDEUR		SUPERFICIE	VERB.	F. C.	TERRAIN	BÂTIMENT		
1001	73440326	10400	BL DE L ACADIE	-STATIONNEMENT	124		600							
2001		11 2679		124										
2002		11 2679		P1										
2003		11 2679		P2										
2990						1800								
3001							30	2	2B1	100	700	800	T R 1	
4201		FIDUCIE DU QUEBEC					CF							
4601		1 COMPLEXE DESJARDINS #1322	MSB 1A9	VERSO										
6701		FRACTION DE COPROPRIETE 0-0186%												
1001	73440328	10400	BL DE L ACADIE	-STATIONNEMENT	125		600							
2001		11 2679		125										
2002		11 2679		P1										
2003		11 2679		P2										
2990						1800								
3001							30	2	2B1	100	700	800	T R 1	
4201		FIDUCIE DU QUEBEC					CF							
4601		1 COMPLEXE DESJARDINS #1322	MSB 1A9	VERSO										
6701		FRACTION DE COPROPRIETE 0-0186%												
1001	73440330	10400	BL DE L ACADIE	-STATIONNEMENT	126		600							
2001		11 2679		126										
2002		11 2679		P1										
2003		11 2679		P2										
2990						1800								
3001							30	2	2B1	100	700	800	T R 1	
4201		FIDUCIE DU QUEBEC					CF							
4601		1 COMPLEXE DESJARDINS #1322	MSB 1A9	VERSO										
6701		FRACTION DE COPROPRIETE 0-0186%												
7001		DEBUT DE ROBERT CHARBONNEAU												
1001	73440505	1600	ROBERT CHARBONNEAU	#101			630							
2001		20 625		A01										
2002		20 625		P1										
2003		20 625		P2										
2990						9000								
3001							30	1	2B1	600	3200	3800	T R	
ANNULÉ														
MICROFICHE 125 F-10														

CERT. EFF. 368

13/80 11/80

Partie sur 73440505

73440326

9F12

4201 Société Canadienne d'Hygiène et
de Logement

4601 700 Ch. Montréal, Ottawa Ont. K1A 0P7

1100 St. Urbain #300 H2P 2X2
1111 St. Urbain #301 H2P 1Y6
F222 5152-4 7/13/82

CERT.	EFF.	368
7/2/80	13/2/85	

73440328

9F12

4201 Société Canadienne d'Hygiène
et de Logement

4601 700 Ch. Montréal, Ottawa Ont. K1A 0P7

1100 St. Urbain #300 H2P 2X2
1111 St. Urbain #301 H2P 1Y6
F222 5152-4 7/13/82

CERT.	EFF.	368
7/2/80	13/2/85	

73440330

9F12

4201 Société Canadienne d'Hygiène
et de Logement

4601 700 Ch. Montréal, Ottawa Ont. K1A 0P7

1100 St. Urbain #300 H2P 2X2
1111 St. Urbain #301 H2P 1Y6
F222 5152-4 7/13/82

CERT.	EFF.	362
7/2/80	13/2/85	

CODE	COMPTE	EMPLACEMENT - NOM, PROFESSION, RESIDENCE					CATEGORIE D'IMMEUBLE	SCOLAIRE		VALEUR EN DOLLARS			MUNICIPAL	REMARQUES	
		DIV. CAD.	CADASTRE	SUBDIVISION	FRONT	PROFONDEUR		SUPERFICIE	TERR. P. C.	TERRAIN	BATISSE	TOTAL			
4202 4602 6601 6701	73440500	M LUCIEN ROBERT 1600 ROBERT CHARBONNEAU #101 H4M 2Y1 ANNULÉ GARAGE FRACTION DE COPROPRIETE 0.640%					IF								
1001 2001 2002 2003 2990 3001 4202 4602 6601 6701	73440502	1600 ROBERT CHARBONNEAU #203 20 625 A02 20 625 P1 20 625 P2 ANNULÉ 9000 M URSULE BELZILE 1600 ROBERT CHARBONNEAU #203 H4M 2Y1 GARAGE FRACTION DE COPROPRIETE 0.640%					IF								
1001 2001 2002 2003 2990 3001 4202 4602 6601 6701	73440504	1600 ROBERT CHARBONNEAU #206 20 625 A03 20 625 P1 20 625 P2 ANNULÉ 7500 MME THERESE BELZIL-VICTORIN 1600 ROBERT CHARBONNEAU #206 H4M 2Y1 GARAGE FRACTION DE COPROPRIETE 0.530%					IF								
1001 2001 2002 2003 2990 3001 4202 4602 6601 6701	73440506	1600 ROBERT CHARBONNEAU #306 20 625 A04 20 625 P1 20 625 P2 ANNULÉ 7500 M PHILIPPE LESAGE 1600 ROBERT CHARBONNEAU #306 H4M 2Y1 GARAGE FRACTION DE COPROPRIETE 0.530%					IF								
1001	73440508	1600 ROBERT CHARBONNEAU #405 ANNULÉ MICROFICHE 125 G-10					IF								

CERT.	EFF.	368
15/1/86	11/1/86	

Partie par 73440506

CERT.	EFF.	368
15/1/86	11/1/86	

Partie par 73440572

CERT.	EFF.	368
15/1/86	11/1/86	

Partie par 73440584

CODE	COMPTÉ	EMPLACEMENT - NOM, PROFESSION, RÉSIDENCE						CATEGORIE BÂTIMENT	SCOLAIRE		VALEUR EN DOLLARS			MUNICIPAL *	REMARQUES						
		DIV. CAD.	CADASTRE	SUBDIVISION	FRONT	PROFONDEUR	SUPERFICIE		TERR.	P. I. C.	TERRAIN	BÂTISSE	TOTAL								
2001 2002 2003 2990	73440508	20 625	A05				8500														
3001								3C	1	2B1	500	2300	2800	T R	<table border="1"> <tr> <td>CERT.</td> <td>EFF.</td> <td>368</td> </tr> <tr> <td>15/1/86</td> <td>11/1/86</td> <td></td> </tr> </table> Partie par 73440574	CERT.	EFF.	368	15/1/86	11/1/86	
CERT.	EFF.	368																			
15/1/86	11/1/86																				
4202 4602	M MICHEL CARON 1600 ROBERT CHARBONNEAU #405		H4M	2Y1				1F													
4203 4603	MME GHISLAINE GAGNE 1600 ROBERT CHARBONNEAU #405		H4M	2Y1				2F													
6101 6701	GARAGE FRACTION DE COPROPRIÉTÉ 0.6008																				
1001 2001 2002 2003 2990	73440510	20 625	A06				8500														
3001								3C	1	2B1	500	2300	2800	T R	<table border="1"> <tr> <td>CERT.</td> <td>EFF.</td> <td>362</td> </tr> <tr> <td>15/1/86</td> <td>11/1/86</td> <td></td> </tr> </table> Partie par 73440564	CERT.	EFF.	362	15/1/86	11/1/86	
CERT.	EFF.	362																			
15/1/86	11/1/86																				
4202 4602	M ROBERT DE PLAEN 1600 ROBERT CHARBONNEAU #202		H4M	2Y1				1F													
6001 6701	GARAGE FRACTION DE COPROPRIÉTÉ 0.6008																				
1001 2001 2002 2003 2990	73440512	20 625	A07				8000														
3001								3C	1	2B1	500	2300	2800	T R	<table border="1"> <tr> <td>CERT.</td> <td>EFF.</td> <td>368</td> </tr> <tr> <td>15/1/86</td> <td>11/1/86</td> <td></td> </tr> </table> Partie par 73440588	CERT.	EFF.	368	15/1/86	11/1/86	
CERT.	EFF.	368																			
15/1/86	11/1/86																				
4202 4602	M RACHEL HOUE 1600 ROBERT CHARBONNEAU #402		H4M	2Y1				1F													
6101 6701	GARAGE FRACTION DE COPROPRIÉTÉ 0.5708																				
1001 2001 2002 2003 2990	73440514	20 625	A08				9000														
3001								3C	1	2B1	500	2300	2800	T R	<table border="1"> <tr> <td>CERT.</td> <td>EFF.</td> <td>368</td> </tr> <tr> <td>15/1/86</td> <td>11/1/86</td> <td></td> </tr> </table> Partie par 73440514	CERT.	EFF.	368	15/1/86	11/1/86	
CERT.	EFF.	368																			
15/1/86	11/1/86																				

WINDIE

(193)

WINDIE

30 1 30

(193)

WINDIE

30 1 30

(193)

WINDIE

30 1 30

CODE	COMPTE	EMPLACEMENT - NOM, PROFESSION, RESIDENCE						CATEGORIE BÂTIMENT	SCOLAIRE		VALEUR EN DOLLARS			MUNICIPAL	REMARQUES		
		DIV. CAD.	CADASTRE	SUBDIVISION	FRONT	PROFONDEUR	SUPERFICIE		TERR.	TERR.	TERRAIN	BÂTISSE	TOTAL				
4202 4602 6001 6701	73440514	MME LOUISE JOLICOEUR 1600 ROBERT CHARBONNEAU #806				H4M 2Y1	2F	1									
		GARAGE FRACTION DE COPROPRIETE 0.5708															
1001 2001 2002 2003 2990	73440516	1600 ROBERT CHARBONNEAU #605						633									
		20 625 A09 20 625 P1 20 625 P2															
3001						10400			3C	1 2B1	600	3700	4300	T R			
4201 4601 6001 6701		M LOUIS DUBUC 1600 ROBERT CHARBONNEAU #605				H4M 2Y1	1F	1									
		GARAGE FRACTION DE COPROPRIETE 0.7403															
1001 2001 2002 2003 2990	73440518	1600 ROBERT CHARBONNEAU						633									
		20 625 A10 20 625 P1 20 625 P2															
3001						10400			3C	1 2B1	600	3700	4300	T R			
4201 4601 6001 6701		M ANDRE DESLAURIERS 1590 ROBERT CHARBONNEAU #201				H4M 2Y1	1F	1									
		GARAGE FRACTION DE COPROPRIETE 0.7403															
1001 2001 2002 2003 2990	73440520	1600 ROBERT CHARBONNEAU #601						633									
		20 625 A11 20 625 P1 20 625 P2															
3001						9200			3C	2 2B1	600	3200	3800	T R			
4202 4602 6001 6701		GRUPE LEBEAU INC 1600 ROBERT CHARBONNEAU #601				H4M 2Y1	C	1									
		GARAGE FRACTION DE COPROPRIETE 0.6508															
1001	73440522	1600 ROBERT CHARBONNEAU #303						633									
		MICROFICHE 125 I-10															

CERT.	EFF.	362
-------	------	-----

Poste pour 73440516

CERT.	EFF.	368
-------	------	-----

Poste 73440610

CODES	COMPTES	EMPLACEMENT - NOM PROFESSION, RÉSIDENCE					SUPERFICIE	CATEGORIE D'IMMEUBLE	SCOLAIRE		VALEUR EN DOLLARS			MUNICIPAL	REMARQUES											
		DIV. CAD.	CADASTRE	SUBDIVISION	FRONT	PROFONDEUR			TERR.	TERR.	TERRAIN	BÂTISSE	TOTAL													
2001 2002 2003 2990	73440522	20 625	A12	ANNULÉ				9200		1	2B1	600	3200	3800	T R	363										
3001		20 625	P1																							
4201 4601		20 625	P2																							
6001 6701																										
1001 2001 2002 2003 2990	73440524	1600 ROBERT CHARBONNEAU #503	20 625	A13	ANNULÉ				7800		1	2B1	500	2300	2800	T R	362									
3001		20 625	P1																							
4201 4601		20 625	P2																							
6001 6701																										
1001 2001 2002 2003 2990	73440526	1600 ROBERT CHARBONNEAU #404	20 625	A14	ANNULÉ				7800		1	2B1	500	2300	2800	T R	373									
3001		20 625	P1																							
4201 4601		20 625	P2																							
6001 6701																										
1001 2001 2002 2003 2990	73440526	1605 BL HENRI BOURASSA O #101 LE DOMAINE MARCELIN WILSON LTEE	20 625	A15	ANNULÉ				7800		1	2B1	500	2300	2800	T R	368									
3001		20 625	P1																							
4201 4601		20 625	P2																							
6001 6701																										

13440526

3FI/

4201 melle Louis Racine
4601 1600 Robert Charbonneau #102 H40 211

ANNULÉ

DEPT REC 368
Nelson White

ANNULÉ

ANNULÉ

ANNULÉ

ANNULÉ

CODE	COMPTÉ	EMPLACEMENT - NOM, PROFESSION, RÉSIDENCE					CATEGORIE BÂTIMENT	SCOLAIRE		VALEUR EN DOLLARS			MUNICIPAL	REMARQUES	
		DIVISION	CADASTRE	SUBDIVISION	FRONT	PROFONDEUR		SUPERFICIE	TERR P.C.	TERRAIN	BATISSE	TOTAL			
4201 4601 6001 6701	73440528	ROBERT PARIS 1600 ROBERT CHARBONNEAU #403 H4M 1Y					IF								ANNULÉ
1001 2001 2002 2003 2990	73440530	1600 ROBERT CHARBONNEAU #304 20 625 A16 20 625 P1 20 625 P2					663								ANNULÉ 7600
3001 4202 4602 6001 6701		FRANCOIS PEPIN 1600 ROBERT CHARBONNEAU #304 H4M 2Y1													
1001 2001 2002 2003 2990	73440532	1600 ROBERT CHARBONNEAU #502 20 625 A17 20 625 P1 20 625 P2					663								ANNULÉ 9000
3001 4202 4602 6001 6701		MME SIMONNE ROY-ST GERMAIN 1600 ROBERT CHARBONNEAU #502 H4M 2Y1 F1222 4870(11-4) LLC					BF								
1001 2001 2002 2003 2990	73440534	1600 ROBERT CHARBONNEAU #301 20 625 A18 20 625 P1 20 625 P2					663								ANNULÉ 9000
3001 4202 4602 6001 6701		PAUL DUDUC 1600 ROBERT CHARBONNEAU #301 H4M 2Y1					IF								
1001	73440536	1600 ROBERT CHARBONNEAU #401					663								ANNULÉ

CODE	COMPTÉ	EMPLACEMENT - NOM, PROFESSION, RÉSIDENCE						CATEGORIE DATEMPT	SCOLAIRE		VALEUR EN DOLLARS			MUNICIPAL	REMARQUES	
		DIV. CAD.	CADASTRE	SUBDIVISION	FRONT	PROFONDEUR	SUPERFICIE		TERR P. C.	TERRAIN	BÂTIMENTS	TOTAL				
2001 2002 2003 2990	73440536	20 625	A19				9300								CERT. EFF. 368 15/1/80 11/1/80	
3001		ANNULÉ							3C	1 2B1	600	3200	3800	T R	Parti par 73440520	
4203 4203 4205 4205		M GILLES BEGIN 1600 ROBERT CHARBONNEAU #401 H4N 2Y1						1F								
6201 6701		GARAGE FRACTION DE COPROPRIETE 0.6603						2F								
1001 2001 2002 2003 2990	73440538	20 625	A20				9300								CERT. EFF. 368 15/1/80 11/1/80	
3001		ANNULÉ							3C	1 2B1	600	3200	3800	T R	Parti par 73440520	
4201 4601		M GASTON HETU 1600 ROBERT CHARBONNEAU #105 H4N 2Y1						1F								
6001 6701		GARAGE FRACTION DE COPROPRIETE 0.6603														
1001 2001 2002 2003 2990	73440540	20 625	A21				9000								CERT. EFF. 368 15/1/80 11/1/80	
3001		ANNULÉ							3C	1 2B1	600	3200	3800	T R	Parti par 73440520	
4202 4602		MME THERESE ROULEAU 1600 ROBERT CHARBONNEAU #305 H4N 2Y1						2F								
6001 6701		GARAGE FRACTION DE COPROPRIETE 0.6403														
1001 2001 2002 2003 2990	73440542	20 625	A22				9000								CERT. EFF. 368 15/1/80 11/1/80	
3001		ANNULÉ							3C	1 2B1	600	3200	3800	T R	Parti par 73440600	
4201 4601		M ROBERT CHARBONNEAU #505 H4N 2Y1						1F								
6001 6701		GARAGE FRACTION DE COPROPRIETE 0.6403														

CODE	COMPTE	EMPLACEMENT - NOM, PROFESSION, RÉSIDENCE						C	M	V	SCOLAIRE		VALEUR EN DOLLARS			MUNICIPAL	REMARQUES	
		DIV CAD.	CADASTRE	SUBDIVISION	FRONT	PROFONDEUR	SUPERFICIE				B	TERR.	TERRAIN	BÂTISSE	TOTAL			
4202 4602	73440542	ZAIM AZRAK																
6001 6701		1600 ROBERT CHARBONNEAU #505																
		ANNULÉ																
1001	73440544	1600 ROBERT CHARBONNEAU #506																
2001		20 625	A23															
2002		20 625	P1															
2003		20 625	P2															
2990						8000												
3001											3C	I 2B1	500	2300	2800	T	R	
4202 4602		MME MARJOLAINE GAUTHIER-LAVIGNE																
6001 6701		1600 ROBERT CHARBONNEAU #506																
		ANNULÉ																
1001	73440546	1600 ROBERT CHARBONNEAU #606																
2001		20 625	A24															
2002		20 625	P1															
2003		20 625	P2															
2990						8000												
3001											3C	I 2B1	500	2300	2800	T	R	
4202 4602		M CLAUDE GAUTHIER																
6001 6701		1600 ROBERT CHARBONNEAU #606																
		ANNULÉ																
1001	73440548	1600 ROBERT CHARBONNEAU #501																
2001		20 625	A25															
2002		20 625	P1															
2003		20 625	P2															
2990						9000												
3001											3C	I 2B1	600	3200	3800	T	R	
4202 4602		M ALBERT SEVIGNY																
6001 6701		1600 ROBERT CHARBONNEAU #501																
		ANNULÉ																
1001	73440550	1600 ROBERT CHARBONNEAU #904																
		ANNULÉ																

CERT.	EFF.	362
15/1/86	11/1/86	

Parti par 73440608

CERT.	EFF.	362
15/1/86	11/1/86	

Parti par 73440620

CERT.	EFF.	368
15/1/86	11/1/86	

Parti par 73440578

CODE	COMPTÉ	EMPLACEMENT - NOM, PROFESSION, RESIDENCE					SURFACE	CATÉGORIE BÂTIMENT	SCOLAIRE		VALEUR EN DOLLARS			MUNICIPAL	REMARQUES
		DIV. CAD.	CADASTRE	SUBDIVISION	FRONT	PROFONDEUR			TERR. P. C.	TERRAIN	BÂTIMENT	TOTAL			
2001 2002 2003 2990	73440550	20 625	A26												
3001		20 625	P1			9000									
2001 2002 2003 2990		20 625	P2												
3001															
4201 4601 4202															
6401 6701															
1601 2001 2002 2003 2990	73440552	20 625	101												
3001		20 625	P1 A01			36000 450.00									
4202 4602		20 625	P2 P1												
6701 6702		20 625	P2												
1601 2001 2002 2003 2990	73440554	20 625	102												
3001		20 625	P1 A14			738.00 36000									
4201 4601		20 625	P2 P1												
6701 6702		20 625	P2												
1601 2001 2002 2003 2990	73440556	20 625	103												
3001		20 625	P1			31600									
2001 2002 2003 2990		20 625	P2												
3001															

73440557

3FE1

4201 mille fide licent
4601 1000 Robert Chabernan 4100 440 241.

CERT.	EFF.	368
1/1/80	12/1/75	

3100

3100

3100

(03)

3100

400 541

16 1

30 1 500

3100

(03)

16 1

400 541

30 1

30 1 500

3100

3100

16 1 500

CODE	COMPTE	EMPLACEMENT - NOM PROFESSION - RÉSIDENCE					CATÉGORIE BÂTIMENT	SCOLAIRE		VALEUR EN DOLLARS			MUNICIPAL	REMARQUES	
		D.V. CAD	CADASTRE	SUBDIVISION	FRONT	PROFONDEUR		SURFACE	F.	TERR	TERRAIN	BÂTISSSE			TOTAL
4202 4602	73440556	MR	GEORGES POLYMPSESTOFF												
6701			1600 ROBERT CHARBONNEAU #103	H4N	2Y1	1A	1								
6701			FRACTION DE COPROPRIÉTÉ 2.236%												
1001	73440558		1600 ROBERT CHARBONNEAU #104												
2001			20 625	104											
2002			20 625	P1 A04											
2003			20 625	P2 P1											
2993	2004		20 625	P2											
3001															
4201		MR	GERARD TURCOTTE												
4601			1600 ROBERT CHARBONNEAU #104	H4N	2Y1	1F	1								
6701			FRACTION DE COPROPRIÉTÉ 2.557%												
6702			<i>fraction de copropriété 0.00530 (A04)</i>												
1001	73440560		1600 ROBERT CHARBONNEAU #105												
2001			20 625	105											
2002			20 625	P1 A20											
2003			20 625	P2 P1											
2993	2004		20 625	P2											
3001															
4201		MR	GASTON HETU												
4601			1600 ROBERT CHARBONNEAU #105	H4N	2Y1	1	1								
6701			FRACTION DE COPROPRIÉTÉ 2.557%												
6702			<i>0.00557 (A5)</i>												
			<i>0.00660 (A20)</i>												
1001	73440562		1600 ROBERT CHARBONNEAU												
2001			20 625	201											
2002			20 625	P1 A30											
2003			20 625	P2 P1											
2993			20 625	P2											
3001															
4201		MR	JEAN POIRIER												
4601			1600 ROBERT CHARBONNEAU #201	H4N	2Y1	1F	1								
6701			FRACTION DE COPROPRIÉTÉ 2.557%												
6702			<i>0.00557 (A30)</i>												
			<i>0.00652 (A30)</i>												
1001	73440564		1600 ROBERT CHARBONNEAU #202												
2001			20 625	202											
2002			20 625	P1 A06											

ANNULÉ

VERSO

Corr. Olie Oran
de 73440584

CERT.	EFF.	
28/10/86	18/86	12
		YB

CERT.	EFF.	
15/1/86	11/86	368

Provis de 73440538

CERT.	EFF.	
21/1/86	21/1/86	413

plus provient de
73440708

CERT.	EFF.	
20-11-77	3-7-86	50

part sur
73440709
73440361

1344 0562

7344 0562

3FII

1FII

4201 Mlle Sonia Djemamdji
4601 1600 Robert Charbonneau *201 H4N 2414201 m. Michel Djemamdji
4601 11300 Faigon H3M 2RS

ANNULÉ

GERT.	EFF.	346
11-10-85	2-8-85	

GERT.	EFF.	463
11/4/86	2/9/86	

ANNULÉ

CODE	COMPTE	EMPLACEMENT					NOM, PROFESSION, RÉSIDENCE	CATEGORIE BÂTIMENT	SCOLAIRE		VALEUR EN DOLLARS			MUNICIPAL	REMARQUES
		D.M.C.M.	CADASTRE	SUBDIVISION	FRONT	PROFONDEUR			SUPERFICIE	TERR. P. C.	TERRAIN	BÂTISSE	TOTAL		
1001	73440561						1600 Robert Charbonneau								
2002			20	625		201									
2004			20	625		P1									
2006			20	625		P2									
2990											360.00				
3001															
4201							M. Michel Djenandji								
4601							11300 Frigon H3M 2R5								
6701							Fraction de copropriété 0.2557 (201)								
								3C	2B1	2,000.	51,200.	53,200.	T R		

CERT.	EFF.	SD
20-11-87	3-9-86	4B

Prévent des
73440562

CODE	COMPTÉ	EMPLACEMENT - NOM, PROFESSION, RÉSIDENCE						CATEGORIE BÂTIMENT	VALEUR EN DOLLARS			MUNICIPAL	REMARQUES				
		DIV. CAD.	CADASTRE	SUBDIVISION	FRONT	PROFONDEUR	SUPERFICIE		TERR. P. C.	TERRAIN	BÂTISSE			TOTAL			
2003 2990	73440564 2001	20 625 20 625	P2 P1 P2			36000 445.00										CERT. EFF. 368 15/1/86 1/1/86 Prov. de 73440570	
3001							3C	1 2B1	2000 2500	51200 53500	53200 56000		T R				
4202 4602	M ROBERT DE PLAEN	1600 ROBERT CHARBONNEAU #202				H4N 2Y1											
6701 6702		FRACTION DE COPROPRIÉTÉ 2.5578				0.02557 (200) 0.00400 (A06)											
1001	73440566	1600 ROBERT CHARBONNEAU #203															
2001 2002 2003 2990		20 625 20 625 20 625 20 625	203 P1 A03 P2 P1 P2			31600 406.00											CERT. EFF. 362 15/1/86 1/1/86 Prov. de 73440502
3001							3C	1 2B1	2300 1700	44800 41600	47100 43300		T R				
4202 4602	M URSULE BELZILE	1600 ROBERT CHARBONNEAU #203				H4N 2Y1											
6701 6702		FRACTION DE COPROPRIÉTÉ 2.2384				0.03238 (203) 0.00640 (A02)											
1001	73440568	1600 ROBERT CHARBONNEAU #204															
2001 2002 2003 2990		20 625 20 625 20 625	204 P1 P2			36000											
3001							3C	1 2B1	2000	51200	53200		T R				
4201 4601	M JORGE ROLEIRA	1600 ROBERT CHARBONNEAU #204				H4N 2Y1											
6701		FRACTION DE COPROPRIÉTÉ 2.5578															
1001	73440570	1600 ROBERT CHARBONNEAU #205															
2001 2002 2003 2990		20 625 20 625 20 625	205 P1 P2			36000											
3001							3C	1 2B1	2000	51200	53200		T R				
4202 4602	MME DENYSE BÉCIGNEUL	1600 ROBERT CHARBONNEAU #205				H4N 2Y1											
6701		FRACTION DE COPROPRIÉTÉ 2.5578															

CODE	COMPTÉ	EMPLACEMENT - NOM, PROFESSION, RÉSIDENCE						CATEGORIE D'IMMEUBLE	SCOLAIRE		VALEUR EN DOLLARS			MUNICIPAL	REMARQUES	
		EN LAD	CADASTRE	SUBDIVISION	FRONT	PROFONDEUR	SUPERFICIE		TERR.	TERR.	TERRAIN	BÂTISSE	TOTAL			
1001	73440572	1600 ROBERT CHARBONNEAU #206						1633								
2001		20 625		206												
2002		20 625		P4 A03												
2003		20 625		P2 P1												
2990		20 625		P2			26180									
							33600									
3001								3C	1	2B1	1900	40900	42800	T R		
4202		MME THERESE BELZIL-VICTORIN														
4602		1600 ROBERT CHARBONNEAU #206 H4N 2Y1														
6701		FRACTION DE COPROPRIETE 1-8498 0.01819 (206)														
6702		" " " " 0.00530 (A03)														
1001	73440574	1600 ROBERT CHARBONNEAU #301						1633								
2001		20 625		301												
2002		20 625		P4 A18												
2003		20 625		P2 P1												
2990		20 625		P2			36280									
							45000									
3001								3C	1	2B1	2600	54900	57500	T R		
4202		M PAUL DUBUC														
4602		1600 ROBERT CHARBONNEAU #301 H4N 2Y1														
6701		FRACTION DE COPROPRIETE 2-5578 0.02557 (301)														
6702		" " " " 0.00648 (A18)														
1001	73440576	1600 ROBERT CHARBONNEAU #302						1633								
2001		20 625		302												
2002		20 625		P1												
2003		20 625		P2												
2990							36000									
3001								3C	1	2B1	2000	51700	53700	T R		
4201		MRS CAROL ANN BALAWYDER-FOURNIER														
4601		1600 ROBERT CHARBONNEAU #302 H4N 2Y1														
6701		FRACTION DE COPROPRIETE 2-5578														
1001	73440578	1600 ROBERT CHARBONNEAU #303						1633								
2001		20 625		303												
2002		20 625		P1 A18												
2003		20 625		P2 P1												
2990		20 625		P2			34600									
3001								3C	1	2B1	2300	47600	49900	T R		

CERT.	EFF.	360
15/1/86	11/1/86	

Prov. de 73440504

CERT.	EFF.	368
15/1/86	11/1/86	

Prov. 73440534

CERT.	EFF.	362
15/1/86	11/1/86	

Prov. 73440522

CODE	COMPTÉ	EMPLACEMENT - NOM, PROFESSION, RÉSIDENCE					CATEGORIE BÂTIMENT	SCOLAIRE			VALEUR EN DOLLARS			REMARQUES
		DIV. CAD.	CADASTRE	SUBDIVISION	FRONT	PROFONDEUR		SUPERFICIE	TERR. P. C.	TERRAIN	BÂTISSE	TOTAL		
4201 4601	73440578	Mlle LOUISE LABERGE												
		1600 ROBERT CHARBONNEAU #303												
6701 6702		FRACTION DE COPROPRIÉTÉ												
1001	73440580	1600 ROBERT CHARBONNEAU #304												
2001		20 625 304												
2002		20 625 A16												
2003		20 625 P1												
2990		20 625 P2												
3001														
4202 4602		M. FRANÇOIS PÉPIN												
		1600 ROBERT CHARBONNEAU #304												
6701 6702		FRACTION DE COPROPRIÉTÉ												
1001	73440582	1600 ROBERT CHARBONNEAU #305												
2001		20 625 305												
2002		20 625 A21												
2003		20 625 P1												
2990		20 625 P2												
3001														
4202 4602		MME THÉRÈSE ROULEAU												
		1600 ROBERT CHARBONNEAU #305												
6701 6702		FRACTION DE COPROPRIÉTÉ												
1001	73440584	1600 ROBERT CHARBONNEAU #306												
2001		20 625 306												
2002		20 625 A17												
2003		20 625 P1												
2990		20 625 P2												
3001														
4202 4602		M. PHILIPPE LESAGE												
		1600 ROBERT CHARBONNEAU #306												
6701 6702		FRACTION DE COPROPRIÉTÉ												
1001	73440586	1600 ROBERT CHARBONNEAU #401												
2001		20 625 401												
2002		20 625 A19												

73440584

3F11

4201 Mlle Jocelyne Poupard

4601 1600 Robert Charbonneau #306 H/N 211

CERT.	EFF.	396
39-8-86	2-7-86	7

(192)

AE 350

3913

154

3913

(193)

I I

70 I 50

3913

(193)

1987

ALICE DE WOLFF

CODE	COMPTÉ	EMPLACEMENT - NOM, PROFESSION, RÉSIDENCE					CATEGORIE BÂTIMENT	SCOLAIRE		VALEUR EN DOLLARS			MUNICIPAL	REMARQUES	
		DIV. CAD.	CADASTRE	SUBDIVISION	FRONT	PROFONDEUR		SUPERFICIE	TYPE	CLASSE	TERRAIN	BÂTISSE			TOTAL
2003	73440586	20	625	P2 P1											
2990	73440586	20	625	P2											CERT. EFF. 15/1/86 11/1/86 368
3001															Prov. de 73440536
4203															
4603		M GILLES BEGIN													
4205		1600 ROBERT CHARBONNEAU #401	H4N	2Y1											
4605		MME MELANIE MONIQUE BELZILE-BEGIN													
4205		1600 ROBERT CHARBONNEAU #401	H4N	2Y1											
6701		FRACTION DE COPROPRIETE 2-5572			0.02557	(401)									
6702		"			0.00660	(A19)									
1001	73440588	1600 ROBERT CHARBONNEAU #402													
2001		20	625	402											
2002		20	625	P1 A07											
2003		20	625	P2 P1											
2990		20	625	P2											CERT. EFF. 15/1/86 11/1/86 368
3001															Prov. de 73440512
4202		M RACHEL HOUDE													
4602		1600 ROBERT CHARBONNEAU #402	H4N	2Y1											
6701		FRACTION DE COPROPRIETE 2-5572			0.02557	(402)									
6702		"			0.00570	(A07)									
1001	73440590	1600 ROBERT CHARBONNEAU #403													
2001		20	625	403											
2002		20	625	P1 A15											
2003		20	625	P2 P1											
2990		20	625	P2											CERT. EFF. 15/1/86 11/1/86 368
3001															Prov. de 73440528
4201		M ROBERT PARIS													
4601		1600 ROBERT CHARBONNEAU #403	H4N	2Y1											
6701		FRACTION DE COPROPRIETE 2-3382			0.02338	(403)									
6702		"			0.00550	(A15)									
1001	73440592	1600 ROBERT CHARBONNEAU #404													
2001		20	625	404											
2002		20	625	P1 A26											
2003		20	625	P2 P1											
2990		20	625	P2											CERT. EFF. 15/1/86 11/1/86 368
3001															Prov. de 73440550
4202		M DANIEL RAYMOND													
4602		1600 ROBERT CHARBONNEAU #404	H4N	2Y1											

CODE	COMpte	EMPLACEMENT - NOM PROFESSION, RÉSIDENCE						CATEGORIE BAIMENT	SCOLAIRE	VALEUR EN DOLLARS			MUNICIPAL	REMARQUES	
		DIV. CAD.	CARACTÈRE	SUBDIVISION	FRONT	PROFONDEUR	SUPERFICIE			TERR. P. C.	TERRAIN	BÂTISSE			TOTAL
4203 4603	73440592	MME GINETTE BOURGUE 1600 ROBERT CHARBONNEAU #404				H4N 2Y1 H4N 2Y1									
6701 6702		FRACTION DE COPROPRIETE 2-5578				0.02557 (404) 0.00640 (A26)									
1001	73440594	1600 ROBERT CHARBONNEAU #405													
2001		20 625		405											
2002		20 625		P1 A05											
2003		20 625		P2 P1											
2990		20 625		P2											
3001						36000 445.00									
4202 4602		M MICHEL CARON 1600 ROBERT CHARBONNEAU #405				H4N 2Y1 H4N 2Y1									
4203 4603		MME GHISLAINE GAGNE 1600 ROBERT CHARBONNEAU #405				H4N 2Y1 H4N 2Y1									
6701 6702		FRACTION DE COPROPRIETE 2-5578				0.02557 (405) 0.00600 (A05)									
1001	73440596	1600 ROBERT CHARBONNEAU #406													
2001		20 625		406											
2002		20 625		P1 A06											
2003		20 625		P2 P1											
2990		20 625		P2											
3001						26100 341.00									
4202 4602		MME LOUISE JOLICOEUR 1600 ROBERT CHARBONNEAU #406				H4N 2Y1									
6701 6702		FRACTION DE COPROPRIETE 1-8494				0.01849 (406) 0.00570 (A08)									
1001	73440598	1600 ROBERT CHARBONNEAU #501													
2001		20 625		501											
2002		20 625		P1 A05											
2003		20 625		P2 P1											
2990		20 625		P2											
3001						36000 450.00									
4202 4602		M ALBERT SEVIGNY 1600 ROBERT CHARBONNEAU #501				H4N 2Y1									
6701 6702		FRACTION DE COPROPRIETE 2-5578				0.02557 (501) 0.00640 (A25)									
1001	73440600	1600 ROBERT CHARBONNEAU #502													
2001		20 625		502											
2002		20 625		P1 A05											
2003		20 625		P2 P1											
2990		20 625		P2											
3001						36000 450.00									

CODE	COMPTÉ	EMPLACEMENT - NOM PROFESSION, RÉSIDENCE					CATEGORIE BÂTIMENT	SCOLAIRE	VALEUR EN DOLLARS			MUNICIPAL	REMARQUES							
		DIV. CAD.	CAPACITÉ	SUBDIVISION	FRONT	PROFONDEUR			SUPERFICIE	TERR. P. C.	TERRAIN			BÂTISSE	TOTAL					
2001 2002 2003 2990	73440600	20 625		502																
		20 625		21 A17																
		20 625		A2 P1																
		20 625		P2																
3001																				
4202 4602		MME SIMONNE ROY-ST GERMAIN																		
		1600 ROBERT CHARBONNEAU #502																		
6701 6702		FRACTION DE COPROPRIETE																		
1001	73440602	1600 ROBERT CHARBONNEAU #503																		
2001 2002 2003 2990		20 625		503																
		20 625		21 A13																
		20 625		A2 P1																
		20 625		P2																
3001																				
4201 4601		MME GEORGETTE PAQUETTE																		
		1600 ROBERT CHARBONNEAU #503																		
6701 6702		FRACTION DE COPROPRIETE																		
1001	73440604	1600 ROBERT CHARBONNEAU #504																		
2001 2002 2003 2990		20 625		504																
		20 625		P1																
		20 625		P2																
3001																				
4201 4601 4602		M EMILIO MUZZO																		
		1590 ROBERT CHARBONNEAU #504																		
		MME VIVIANE ROY-MUZZO																		
6701		FRACTION DE COPROPRIETE																		
1001	73440606	1600 ROBERT CHARBONNEAU #505																		
2001 2002 2003 2990		20 625		505																
		20 625		21 A22																
		20 625		A2 P1																
		20 625		P2																
3001																				
4202 4602		M ZAIM AZRAK																		
		1600 ROBERT CHARBONNEAU #505																		
6701 6702		FRACTION DE COPROPRIETE																		

VERS

73440606

IFLI

AEU30

4201 M. MICHEL LOULI

AG01 1600 ROBERT CHARBONNEAU 5505
HAM 2Y1

IFLI

4202 M. MARIN GEORGES

DEPT. EFF. 29
27/11/1966 86

1966

CODE	COMPTÉ	EMPLACEMENT - NOM, PROFESSION, RÉSIDENCE						CATEGORIE BÂTIMENT	SCOLAIRE		VALEUR EN DOLLARS			MUNICIPAL	REMARQUES	
		DIV. CAD.	CADASTRE	SUBDIVISION	FRONT	PROFONDEUR	SUPERFICIE		TERRAIN	BÂTISSSE	TOTAL	TERRAIN	BÂTISSSE			TOTAL
1601	73440608	1600 ROBERT CHARBONNEAU #506						4631								
2001		20 625		506												
2002		20 625		P1 A23												
2003		20 625		P2 P1												
2990		20 625		P2			26100									
							34100									
3501								3C	1	281	1700	42400	44300			
4202		MME. MARJOLAINE GAUTHIER-LAVIGNE H410 2Y1						4631								
4602		1600 ROBERT CHARBONNEAU #506 H410 2Y1														
6701		FRACTION DE COPROPRIETE 1-0498 0.01849 (506)														
6702		" " " " 0.00570 (A23)														
1001	73440610	1600 ROBERT CHARBONNEAU #601						4631								
2001		20 625		601												
2002		20 625		P1 A11												
2003		20 625		P2 P1												
2990		20 625		P2			36050									
							45200									
3501								3C	2	281	2600	56100	58700			
4202		GROUPE LEBEAU INC						4631								
4602		1600 ROBERT CHARBONNEAU #601 H410 2Y1														
6701		FRACTION DE COPROPRIETE 2-5578 0.02557 (601)														
6702		" " " " 0.00650 (A11)														
1001	73440612	1600 ROBERT CHARBONNEAU #602						4631								
2001		20 625		602												
2002		20 625		P1												
2003		20 625		P2												
2990							36000									
3501								3C	1	281	2000	52900	54900			
4201		MME. PIERRETTE DURAND						4631								
4601		1600 ROBERT CHARBONNEAU #602 H410 2Y1														
6701		FRACTION DE COPROPRIETE 2-5578														
1001	73440614	1600 ROBERT CHARBONNEAU #603						4631								
2001		20 625		603												
2002		20 625		P1												
2003		20 625		P2												
2990							31600									
3501								3C	1	281	1700	45900	47600			

CODE	COMPTE	EMPLACEMENT - NOM, PROFESSION, RÉSIDENCE						CATÉGORIE BÂTIMENT	SCOLAIRE		VALEUR EN DOLLARS			MUNICIPAL	REMARQUES	
		CIV CAD	CADASTRE	SUBDIVISION	FRONT	PROFONDEUR	SUPERFICIE		TERR	P.C.	TERRAIN	BÂTISSE	TOTAL			
4202 4602 6701	73440614	MME FRANCINE DESJARDINS 1600 ROBERT CHARBONNEAU #603						2F	1							
		FRACTION DE COPROPRIÉTÉ 2-238%														
1001 2001 2002 2003 2590	73440616	1600 ROBERT CHARBONNEAU #604														
		20 625 604														
		20 625 P1														
		20 625 P2														
						36000										
3001 4203 4603 6701		M GHI SLAIN LACELLE 1600 ROBERT CHARBONNEAU #604														
		FRACTION DE COPROPRIÉTÉ 2-257%														
1001 2001 2002 2003 2590	73440618	1600 ROBERT CHARBONNEAU #605														
		20 625 605														
		20 625 P1 A09														
		20 625 P2 P1														
		20 625 P2														
						36000										
3001 4201 4601 6701 6702		M LOUIS DUBUC 1600 ROBERT CHARBONNEAU #605														
		FRACTION DE COPROPRIÉTÉ 2-557%														
						0.02557 (605)										
						0.00740 (A09)										
1001 2001 2002 2003 2590	73440620	1600 ROBERT CHARBONNEAU #606														
		20 625 606														
		20 625 P1 A24														
		20 625 P2 P1														
		20 625 P2														
						26100										
						341.00										
3001 4202 4602 6701 6702		M CLAUDE GAUTHIER 1600 ROBERT CHARBONNEAU #606														
		FRACTION DE COPROPRIÉTÉ 1-844%														
						0.01849 (606)										
						0.00570 (A24)										
1001 2001 2002	73440650	1590 ROBERT CHARBONNEAU														
		20 626 A01														
		20 626 P1														

ANNULÉ

CERT.	EFF.	362
15/1/86	11/1/86	

Prov. de 73440516

CERT.	EFF.	368
15/1/86	11/1/86	

Prov. de 73440546

CERT.	EFF.	371
15/1/86	11/1/86	

Prov. de 73440712

73440614

IFI

4201 M. Bernard Laverac

4601 1600 Robert Charbonneau #603 H4N 2Y1

P. 222-4817-2471318

CERT.	EFF.	355
291035	6785	

73440614

IFI

4201 St. Mary Macchard

4601 1600 Robert Charbonneau #604 H4N 2Y1

3FT 1

4202 Mlle. Gabrielle Provost

1933

CERT.	EFF.	396
291884	36684	4

CODE	COMPTÉ	EMPLACEMENT - NOM, PROFESSION, RÉSIDENCE					CATEGORIE BÂTIMENT	SCOLAIRE		VALEUR EN DOLLARS			MUNICIPAL	REMARQUES						
		SECTION	CADASTRE	SUBDIVISION	FRONT	PROFONDEUR		SUPERFICIE	TERR P. C.	TERRAIN	BÂTISSÉ	TOTAL								
2003 2990	73440450	20 626	P2	ANNULÉ			6000	3C	1 2B1	500	3300	3800	T R							
3001																				
4201 4601		MME ANNE-MARIE GIRARD 1590 ROBERT CHARBONNEAU #102 H4N 2Y1					3F	1												
6001 6701		GARAGE FRACTION DE COPROPRIETE 0.53%																		
1001	73440652	1590	ROBERT CHARBONNEAU	ANNULÉ			8000	3C	1 2B1	500	3300	3800	T R	<table border="1"> <tr> <td>CERT.</td> <td>EFF.</td> <td>371</td> </tr> <tr> <td>15/1/86</td> <td>11/1/86</td> <td></td> </tr> </table> Porté à 73440652	CERT.	EFF.	371	15/1/86	11/1/86	
CERT.	EFF.	371																		
15/1/86	11/1/86																			
2001 2002 2003 2990		20 626	A02 P1 P2																	
3001																				
4201 4601		M VALERE LACHANCE 1590 ROBERT CHARBONNEAU #104 H4N 2Z1					3F	1												
4202		MME LISE CAMPEAU-LACHANCE					2F	1												
6001 6701		GARAGE FRACTION DE COPROPRIETE 0.53%																		
1001	73440654	1590	ROBERT CHARBONNEAU #406	ANNULÉ			7000	3C	1 2B1	400	2400	2800	T R	<table border="1"> <tr> <td>CERT.</td> <td>EFF.</td> <td>371</td> </tr> <tr> <td>15/1/86</td> <td>11/1/86</td> <td></td> </tr> </table> Porté à 73440654	CERT.	EFF.	371	15/1/86	11/1/86	
CERT.	EFF.	371																		
15/1/86	11/1/86																			
2001 2002 2003 2990		20 626	A03 P1 P2																	
3001																				
4202 4602		M MAURICE BASTIEN 1590 ROBERT CHARBONNEAU #406 H4N 2Y1					3F	1												
4203 4603		MME YOLANDE GOUGEON-BASTIEN 1590 ROBERT CHARBONNEAU #406 H4N 2Y1					2F	1												
6001 6701		GARAGE FRACTION DE COPROPRIETE 0.46%																		
1001	73440656	1600	ROBERT CHARBONNEAU #202	ANNULÉ			7000	3C	1 2B1	400	2400	2800	T R	<table border="1"> <tr> <td>CERT.</td> <td>EFF.</td> <td>371</td> </tr> <tr> <td>15/1/86</td> <td>11/1/86</td> <td></td> </tr> </table> Porté à 73440656	CERT.	EFF.	371	15/1/86	11/1/86	
CERT.	EFF.	371																		
15/1/86	11/1/86																			
2001 2002 2003 2990		20 626	A04 P1 P2																	
3001																				

CODE	COMPTÉ	EMPLACEMENT - NOM, PROFESSION, RÉSIDENCE					CATEGORIE BÂTIMENT	SCOLAIRE		VALEUR EN DOLLARS			MUNICIPAL *	REMARQUES		
		DIY CAD	CADASTRE	SUBDIVISION	FRONT	PROFONDEUR		SUPERFICIE	TERR	P.C.	TERRAIN	BÂTISSE			TOTAL	
4201 4601 6001 6701	73440658	M. PAUL LAMOTHE 1590 ROBERT CHARBONNEAU #202 H4M 2Y1					1F									
		GARAGE FRACTION DE COPROPRIETE D.468														
1001 2001 2002 2003 2990	73440658	1590 ROBERT CHARBONNEAU #604					2638									
		20 626	ASS													
		20 626	P1													
		20 626	P2			7900										
3001		ANNULÉ														
4202 4602		MME CECILE VALLEE-COYE 1590 ROBERT CHARBONNEAU #604 H4M 2Y1					2F									
6001 6701		GARAGE FRACTION DE COPROPRIETE D.528														
1001 2001 2002 2003 2990	73440660	1590 ROBERT CHARBONNEAU #601					2638									
		20 626	AG6													
		20 626	P1													
		20 626	P2			7900										
3001		ANNULÉ														
4202 4602		MME FERNANDE BOUCHARD 1590 ROBERT CHARBONNEAU #601 H4M 2Y1					2F									
6001 6701		GARAGE FRACTION DE COPROPRIETE D.528														
1001 2001 2002 2003 2990	73440662	1590 ROBERT CHARBONNEAU #403					2639									
		20 626	AG7													
		20 626	P1													
		20 626	P2			7000										
3001		ANNULÉ														
4202 4602		MME MADELEINE PILON-DE LUPIEN 1590 ROBERT CHARBONNEAU #403 H4M 2Y1					2F									
6001 6701		GARAGE FRACTION DE COPROPRIETE D.468														
1001	73440664	1590 ROBERT CHARBONNEAU #206					2639									
		ANNULÉ														

CERT.	EFF.	271
-------	------	-----

15/1/86 11/80

Partie à 73440658.

CERT.	EFF.	371
-------	------	-----

15/1/86 11/80

Partie à 73440668.

CERT.	EFF.	371
-------	------	-----

15/1/86 11/80

Partie à 73440748.

CODE	COMPTE	EMPLACEMENT - NOM, PROFESSION, RÉSIDENCE						CATEGORIE BÂTIMENT	SCOLAIRE		VALEUR EN DOLLARS			MUNICIPAL	REMARQUES
		DIV. CAD.	CADASTRE	SUBDIVISION	FRONT	PROFONDEUR	SUPERFICIE		TERR. P.C.	TERRAIN	BÂTISSE	TOTAL			
2001 2002 2003 2990	73440664	20 626	A08												
3001		20 626	P1												
2001 2002 2003 2990	73440666	20 626	A09												
3001		20 626	P1												
2001 2002 2003 2990	73440668	20 626	A10												
3001		20 626	P1												
2001 2002 2003 2990	73440670	20 626	A11												
3001		20 626	P1												
2001 2002 2003 2990		20 626	P2												

ANNULÉ

7300

3C

I 281

400

2400

2800

T R

CERT.	EFF.	371
15/1/86	11/1/86	

Partie à 73440730

ANNULÉ

9700

3C

I 281

600

3600

4200

T R

CERT.	EFF.	371
15/1/86	11/1/86	

Partie à 73440776

ANNULÉ

9700

3C

I 281

600

3600

4200

T R

CERT.	EFF.	371
15/1/86	11/1/86	

Partie à 73440730

ANNULÉ

8500

3C

I 281

500

3300

3800

T R

CERT.	EFF.	371
15/1/86	11/1/86	

Partie à 73440742

CODE	COMPTE	EMPLACEMENT - NOM PROFESSION, RÉSIDENCE						CATEGORIE BÂTIMENT	SCOLAIRE		VALEUR EN DOLLARS			MUNICIPAL	REMARQUES	
		DIV. CAD.	CADASTRE	SUBDIVISION	FRONT	PROFONDEUR	SUPERFICIE		TERR. P.L.C.	TERRAIN	BÂTISSE	TOTAL				
4202 4602	73440675	M ROBERT TREMBLAY 1590 ROBERT-CHARBONNEAU #306 H4M ZY1						IF								
6001 6701		GARAGE FRACTION DE COPROPRIETE 0.56%														ANNULÉ
1001	73440672	1590 ROBERT CHARBONNEAU #405														
2001 2002 2003 2990		20 626	A12													
		20 626	P1													
		20 626	P2			8500										
3001		ANNULÉ														
4202 4602		MME CLAUDETTE ST AUBIN-MONTPETIT 1590 ROBERT CHARBONNEAU #405 H4M ZY1						ZF								
6001 6701		GARAGE FRACTION DE COPROPRIETE 0.56%														
1001	73440674	1590 ROBERT CHARBONNEAU #402														
2001 2002 2003 2990		20 626	A13													
		20 626	P1													
		20 626	P2			7400										
3001		ANNULÉ														
4202 4602		M MARIO OSTIGUY 1590 ROBERT CHARBONNEAU #402 H4M ZY1						IF								
6001 6701		GARAGE FRACTION DE COPROPRIETE 0.49%														
1001	73440676	1590 ROBERT CHARBONNEAU #602														
2001 2002 2003 2990		20 626	A14													
		20 626	P1													
		20 626	P2			7400										
3001		ANNULÉ														
4202 4602 4203 4603		M PIERRE RICARD 1590 ROBERT CHARBONNEAU #602 H4M ZY1						IF								
		M ALFRED MARTELLINO 1590 ROBERT CHARBONNEAU #602 H4M ZY1						IF								
6001 6701		GARAGE FRACTION DE COPROPRIETE 0.49%														

CERT.	EFF.	371
15/11/80	11/1/80	

Parti à 73440750.

CERT.	EFF.	371
15/11/80	11/1/80	

Parti à 73440740.

CERT.	EFF.	371
15/11/80	11/1/80	

Parti à 73440770.

CODE	COMPTÉ	EMPLACEMENT - NOM, PROFESSION, RÉSIDENCE						CATEGORIE CATÉGORIE D'IMPLANT	VALEUR EN DOLLARS			MUNICIPAL *	REMARQUES	
		DIV. CAD.	CAPITAUX	SUBDIVISION	FRONT	PROFONDEUR	SUPERFICIE		SCOLAIRE	TERRAIN	BÂTISSE			TOTAL
1001	73440675	1590 ROBERT CHARBONNEAU GARAGE #25-602						4633						
2001		20 626	A15											
2002		20 626	P1											
2003		20 626	P2											
2990						8600								
3001							3C	I 2B1	500	3300	3800	T R		
4201		M ^{lle} PIERRETTE DURAND												
4601		1600 ROBERT CHARBONNEAU #602 H4N 2Y1												
6701		FRACTION DE COPROPRIÉTÉ 0.57%												
1001	73440680	1590 ROBERT CHARBONNEAU						4633						
2001	A 170101	20 626	A16											
2002	26-06%	20 626	P1											
2003		20 626	P2											
2990						8600								
3001							3C	I 2B1	500	3300	3800	T R		
4203		M ^{lle} GHISLAIN LACELLE												
4603		1600 ROBERT CHARBONNEAU #604 H4N 2Y1 VERSO												
6001		GARAGE												
6701		FRACTION DE COPROPRIÉTÉ 0.57%												
1001	73440682	1590 ROBERT CHARBONNEAU						4633						
2001		20 626	A17											
2002		20 626	P1											
2003		20 626	P2											
2990						8600								
3001							3C	I 2B1	500	3300	3800	T R		
4201		M ^{rs} CAROL ANN BALAWYDER-FOURNIER												
4601		1600 ROBERT CHARBONNEAU #302 H4N 2Y1												
6001		GARAGE												
6701		FRACTION DE COPROPRIÉTÉ 0.57%												
1001	73440684	1590 ROBERT CHARBONNEAU #301 GARAGE						4633						
2001		20 626	A18											
2002		20 626	P1											
2003		20 626	P2											
2990						8600								
3001							3C	2 2B1	500	3300	3800	T R		

ANNULÉ

CERT.	EFF.	37/
15/1/80	11/1/80	

Ante n 73440732.

73440680

4201 Guy Marchand
4601 1660 René-Charbonneau #604 H5N 2Y1

4202 Michelle Provost

DATE	24
TIME	12
INITIALS	MS

4201 F

(62)

4201 1660 René-Charbonneau #604 H5N 2Y1

4201 F

(62)

4201 1660 René-Charbonneau #604 H5N 2Y1

(62)

4201 1660 René-Charbonneau #604 H5N 2Y1

4201 F

(62)

4201 1660 René-Charbonneau #604 H5N 2Y1

(62)

4201 1660 René-Charbonneau #604 H5N 2Y1

4201 F

(62)

4201 1660 René-Charbonneau #604 H5N 2Y1

(62)

CODE	COMPTÉ	EMPLACEMENT - NOM PROFESSION RÉSIDENCE					CATEGORIE BÂTIMENT	SCOLAIRE		VALEUR EN DOLLARS			MUNICIPAL	REMARQUES
		TYPE CAD	CADASTRE	SUBDIVISION	FRONT	PROFONDEUR		SUPERFICIE	TERR P.C.	TERRAIN	BÂTISSE	TOTAL		
4202 4602 4203 4603 6701	73440684	MME LUCIE GAUDREAU-FAILLE 1590 ROBERT CHARBONNEAU #301 M LUCIEN FAILLE 1590 ROBERT CHARBONNEAU #301 FRACTION DE COPROPRIETE 0-578	H4M	2Y1		2F 1F								
1001 2001 2002 2003 2990 3001	73440686	1590 ROBERT CHARBONNEAU #401 20 626 A19 20 626 P1 20 626 P2					633							
4202 4602 6001 6701		MME CHANTAL DESROCHERS 1590 ROBERT CHARBONNEAU #401 GARAGE FRACTION DE COPROPRIETE 0-498	H4M	2Y1		2F		1 2B1	900	2400	2800	T R		
1001 2001 2002 2003 2990 3001	73440686	1590 ROBERT CHARBONNEAU #401 20 626 A20 20 626 P1 20 626 P2					633							
4202 4602 6001 6701		MME CHANTAL DESROCHERS 1590 ROBERT CHARBONNEAU #401 GARAGE FRACTION DE COPROPRIETE 0-498	H4M	2Y1		2F		1 2B1	400	2400	2800	T R		
1001 2001 2002 2003 2990 3001	73440690	1590 ROBERT CHARBONNEAU #502 20 626 A21 20 626 P1 20 626 P2					633							
4202 4602 4203 4603 6001 6701		M CLAUDE DUBORD 1590 ROBERT CHARBONNEAU #502 MME MARIETTE LAFONTAINE-DUBORD 1590 ROBERT CHARBONNEAU #502 GARAGE FRACTION DE COPROPRIETE 0-558	H4M	2Y1		1F 2F		1 2B1	500	3300	3800	T R		

ANNULÉ

ANNULÉ

ANNULÉ

ANNULÉ

CERT. EFF. 371
15/1/86 11/1/86
Partie 73440744

CERT. EFF. 371
15/1/86 11/1/86
Partie 73440744

CERT. EFF. 371
15/1/86 11/1/86
Partie 73440758

CODE	COMPTÉ	EMPLACEMENT - NOM, PROFESSION, RESIDENCE						CATEGORIE BÂTIMENT	SCOLAIRE			VALEUR EN DOLLARS			MUNICIPAL	REMARQUES	
		DIV. CAD.	CADASTRE	SUBDIVISION	FRONT	PROFONDEUR	SUPERFICIE		TEMP.	P.I.C.	TERRAIN	BÂTIMENT	TOTAL				
1001	73440692	1600 ROBERT CHARBONNEAU #204						663									
2001		20 626		A22													
2002		20 626		P1													
2003		23 626		P2													
2990						8300											
3001							3C	I	2B1	500	3300	3800	T R				
4201		M JORGE ROLEIRA															
4601		1600 ROBERT CHARBONNEAU #204 H4N 2Y1															
6001		GARAGE															
6701		FRACTION DE COPROPRIETE 0.557															
1001	73440694	1590 ROBERT CHARBONNEAU #404						663									
2001		20 626		A23													
2002		20 626		P1													
2003		20 626		P2													
2990						8600											
3001							3C	I	2B1	500	3300	3800	T R				
4202		MME JACQUELINE BOUCHARD															
4602		1590 ROBERT CHARBONNEAU #404 H4N 2Y1															
6001		GARAGE															
6701		FRACTION DE COPROPRIETE 0.578															
1001	73440696	1600 ROBERT CHARBONNEAU #505						663									
2001		20 626		A24													
2002		20 626		P1													
2003		20 626		P2													
2990						8600											
3001							3C	I	2B1	500	3300	3800	T R				
4201		MME PIERRETTE CLOUTIER-MORIN															
4601		1590 ROBERT CHARBONNEAU #505 H4N 2Y1															
6001		GARAGE															
6701		FRACTION DE COPROPRIETE 0.578															
1001	73440698	1590 ROBERT CHARBONNEAU						663									
2001		20 626		A25													
2002		20 626		P1													
2003		20 626		P2													
2990						8300											
3001							3C	I	2B1	500	3300	3800	T R				

CERT.	EFF.	371
1/1/80	1/1/80	

Parte à 73440750.

ANNULÉ

CERT.	EFF.	371
1/1/80	1/1/80	

Parte à 73440704.

ANNULÉ

CODE	COMPTÉ	EMPLACEMENT - NOM, PROFESSION, RÉSIDENCE						CATEGORIE BÂTIMENT	SCOLAIRE		VALEUR EN DOLLARS			MUNICIPAL	REMARQUES
		DIV. CAD.	CARACTÈRE	SUBDIVISION	FRONT	PROFONDEUR	SUPERFICIE		TERR.	P. C.	TERRAIN	BÂTISSÉ	TOTAL		
4201 4601 4202	73440698	M GEORGES POLYMPSESTOFF 1600 ROBERT CHARBONNEAU #103 MME LUCE BÉNARD-POLYMPSESTOFF				H4M 2Y1	1F 2F								
6501 6701		GARAGE FRACTION DE COPROPRIÉTÉ 0.55%													
1001 2001 2502 2003 2990	73440700	1590 ROBERT CHARBONNEAU #501 20 626 A26 20 626 P1 20 626 P2					8300	633							
3001		ANNULÉ						3C	1	2B1	500	3300	3800	T R	
4202 4602		M MARCEL G CHARBONNEAU 1590 ROBERT CHARBONNEAU #501				H4M 2Y1									
6501 6701		GARAGE FRACTION DE COPROPRIÉTÉ 0.55%													
1001 2001 2002 2003 2990	73440702	1590 ROBERT CHARBONNEAU #603 20 626 A27 20 626 P1 20 626 P2					7400	633							
3001		ANNULÉ						3C	1	2B1	400	2400	2800	T R	
4202 4602		M ARMAND MAILLOUX 1590 ROBERT CHARBONNEAU #603				H4M 2Y1									
4203 4603		MME MICHELINE ARBOUR-MAILLOUX 1590 ROBERT CHARBONNEAU #603				H4M 2Y1									
6501 6701		GARAGE FRACTION DE COPROPRIÉTÉ 0.49%													
1001 2001 2002 2003 2990	73440704	1590 ROBERT CHARBONNEAU #302 20 626 A28 20 626 P1 20 626 P2					7400	633							
3001		ANNULÉ						3C	1	2B1	400	2500	2800	T R	
4202 4602		MME THÉRÈSE DAVID 1590 ROBERT CHARBONNEAU #302				H4M 2Y1									
6501 6701		GARAGE FRACTION DE COPROPRIÉTÉ 0.49%													

CERT.	EFF.	371
15/1/80	1/1/80	

Partie à 73440756.

CERT.	EFF.	371
15/1/80	1/1/80	

Partie à 73440772.

CERT.	EFF.	371
15/1/80	1/1/80	

Partie à 73440734.

CODE	COMPTÉ	EMPLACEMENT - NOM, PROFESSION, RESIDENCE					CATEGORIE BÂTIMENT	SCOLAIRE		VALEUR EN DOLLARS			MUNICIPAL *	REMARQUES	
		DIV CAD	CADASTRE	SUBDIVISION	FRONT	PROFONDEUR		SUPERFICIE	TERR	P. C.	TERRAIN	BÂTISSE			TOTAL
1551	73440706	1600 ROBERT CHARBONNEAU #204					663								
2001		20 626	A29												
2002		20 626	P1												
2003		20 626	P2												
2990						7900									
3001		ANNULÉ													
4201		M EMILIO MUZZO					IF								
4601		1590 ROBERT CHARBONNEAU #204 H4N 2Y1													
4202		MME VIVIANE ROY-MUZZO					2F								
6001		GARAGE													
6701		FRACTION DE COPROPRIETE 0.52%													
1001	73440706 A 175480 2-9-86	1590 ROBERT CHARBONNEAU					663								
2001		20 626	A30												
2002		20 626	P1												
2003		20 626	P2												
2990						7900									
3001		ANNULÉ													
4201		M JEAN POIRIER					IF								
4601		1600 ROBERT CHARBONNEAU #201 H4N 2Y1 VERSO													
6001		GARAGE													
6701		FRACTION DE COPROPRIETE 0.52%													
1001	73440710	1590 ROBERT CHARBONNEAU #101					663								
2001		20 626	101												
2002		20 626	P1												
2003		20 626	P2												
2990						38700									
3001		ANNULÉ													
4202		MME JEANNE ROBITAILLE-LEGER					2F								
4602		1590 ROBERT CHARBONNEAU #101 H4N 2Y1 F122245517 21/7/86													
6701		FRACTION DE COPROPRIETE 2.55%													
1001	73440712	1590 ROBERT CHARBONNEAU					663								
2001		20 626	102												
2002		20 626	P1 101												
2003		20 626	P2 P1												
2990		20 626	P2			36200 462.00									
3001		ANNULÉ													
										2600	52200	54800			
										2100	48900	51000			

13440908

3FII

4201 Mile Sacria Djemamdji
4601 1600 Robert Charbonneau #201

114N 2YI

ANNU

CERT. EFF. 24B
10 8 21885

ANNÉE

ANNÉE

CODE	COMPTÉ	EMPLACEMENT					NOM, PROFESSION, RÉSIDENCE	CATEGORIE BÂTIMENT	SCOLAIRE		VALEUR EN DOLLARS			MUNICIPAL	REMARQUES
		DIV. CAD.	CADASTRE	SUBDIVISION	FRONT	PROFONDEUR			SUPERFICIE	TERR. P. C.	TERRAIN	BÂTISSE	TOTAL		
1001	73440709	1590	Robert	Charbonneau											
2002		20	626	A30											
2004		20	626	P1											
2006		20	626	P2											
2990						79.00									
3001								3C	2	B1	500.	3,300.	3,800.		
4201		M. Michel	Djenandji												
4601		11300	Frigon	H3M 2R5			1 F 1								
6701		Fraction de copropriété		0.0052 (A30)											

CERT.	EFF.	SO
30-11-87	3-9-86	AB

CODE	COMPTE	EMPLACEMENT - NOM, PROFESSION, RÉSIDENCE					CATEGORIE BÂTIMENT	SCOLAIRE		VALEUR EN DOLLARS			MUNICIPAL	REMARQUES	
		D.V. CAD.	CADASTRE	SUBDIVISION	FRONT	PROFONDEUR		SUPERFICIE	TERR. P.	TERR. C.	TERRAIN	BÂTISSE			TOTAL
4201 4601	73440712	M ^{lle} ANNE-MARIE GIRARD					3F								
		1590 ROBERT CHARBONNEAU #102				H4N 2Y1									
6701 6702		FRACTION DE COPROPRIÉTÉ 2-5578				0.02557 (102) 0.0053 (A01)									
1001	73440714	1630 ROBERT CHARBONNEAU #103					463								
2001		20 626		103											
2002		20 626		P1											
2003		20 626		P2											
2990						33800									
3001							3C	1	2B1	1800	43600	45400	T	R	
4201 4601 9202		M ^{rs} SERGE RABY				1590 Robert Charbonneau #103 H4N2Y1	1F								
		2611 ST DENIS				H2X 2L6									
		M ^{lle} ANDRÉE GAGNON				F. 1222 4870 (411-41)	3F								
6701		FRACTION DE COPROPRIÉTÉ 2-2388													
1001	73440716	1590 ROBERT CHARBONNEAU					463								
2001		20 626		104											
2002		20 626		P1 A03											
2003		20 626		P2 P1											
2990		20 626		P2		38700 467.00									
3001							3C	1	2B1	2100	48900	51000	T	R	
4201 4601 4202		M ^{me} VALÈRE LACHANCE				2Y1 (F. 1222 45079 171486)	1F								
		1590 ROBERT CHARBONNEAU #104				H4N 2Y1									
		M ^{me} LISE CAMPEAU-LACHANCE					2F								
6701 6702		FRACTION DE COPROPRIÉTÉ 2-5578				0.02557 (104) 0.0053 (A02)									
1001	73440716	1590 ROBERT CHARBONNEAU #105					463								
2001		20 626		105											
2002		20 626		P1											
2003		20 626		P2											
2990						38700									
3001							3C	1	2B1	2100	48900	51000	T	R	
4201 4601 9202		M ^{rs} RAYMOND DUBOIS				1590 ROBERT CHARBONNEAU #105 H4N 2Y1	1F								
		M ^{lle} REJEANNE VERVILLE					3F								
6701		FRACTION DE COPROPRIÉTÉ 2-5578													
1001	73440720	1590 1630 ROBERT CHARBONNEAU #201					463								

CERT.	EFF.	371
15/1/86	1/1/86	

Prov. 73440652

CERT.	EFF.	362
11/7/85	1/1/86	

73440718

3FE1

4201 melle Marie Andree Lafont

4401 1590 Robert Chaboussou #105 1112 211

CERT	EFF	387
7/2/80	2/5/80	96

AENRO

(93)

(93)

(93)

(93)

(93)

CODE	COMPTÉ	EMPLACEMENT - NOM, PROFESSION, RÉSIDENCE						CATEGORIE BÂTIMENT	VALEUR EN DOLLARS			MUNICIPAL	REMARQUES		
		NO. CAD.	CADASTRE	SUBDIVISION	FRONT	PROFONDEUR	SUPERFICIE		SOLAIRE	TERRAIN	BÂTISSE			TOTAL	
2001	73440720	20 626	201												
2002		20 626	P1												
2003		20 626	P2												
2990						36700									
3001								3C	1	2B1	2100	51200	53300	T R	
4201		M ANDRE DESLAURIERS													
4601		1590 ROBERT CHARBONNEAU #201 H4N 2Y1													
6701		FRACTION DE COPROPRIETE 2-5578													
1001	73440722	1590	ROBERT CHARBONNEAU #202												
2001		20 626	202												
2002		20 626	P1 A04												
2003		20 626	P2 P1												
2990		20 626	P2			36700									
3001						3457.00		3C	1	2B1	2100	51200	53300	T R	
4201		M PAUL LAKOTHE													
4601		1590 ROBERT CHARBONNEAU #202 H4N 2Y1 F122-541/19110													
6701		FRACTION DE COPROPRIETE 2-5578 0.00557 (202)													
6702		0.0046 (A04)													
1001	73440724	1590	ROBERT CHARBONNEAU #203												
2001		20 626	203												
2002		20 626	P1												
2003		20 626	P2												
2990						33800									
3001								3C	1	2B1	1800	44100	45900	T R	
4201		MR GRANT FORREST													
4601		1590 ROBERT CHARBONNEAU #203 H4N 2Y1 F122 (22-9-80) V3													
6701		FRACTION DE COPROPRIETE 2-2385 5694													
1001	73440726	1590	ROBERT CHARBONNEAU #204												
2001		20 626	204												
2002		20 626	P1 A029												
2003		20 626	P2 P1												
2990		20 626	P2			36700									
3001						2466.00		3C	2	2B1	2100	51200	53300	T R	
4201		M EMILIO MUZZO													
4601		1590 ROBERT CHARBONNEAU #204 H4N 2Y1													

CERT. EFF. 362
15/12/85 11/1/86

CERT. EFF. 371
15/1/86 11/1/86
Prov. 73440656

CERT. EFF. 362
15/12/85 11/1/86

CERT. EFF. 371
15/1/86 11/1/86
Prov. 73440706

CODE	COMPTÉ	EMPLACEMENT - NOM PROFESSION. RESIDENCE						CATEGORIE BÂTIMENT	VALEUR EN DOLLARS			MUNICIPAL	REMARQUES		
		20 626	CALCULÉ	SUBDIVIS	FRONT	PROFONDEUR	SUPERFICIE		SCOLAIRE	TERRAIN	BASSE			TOTAL	
4202 6701 6702	73440726	MME VIVIANE ROY-MUZZO						2F	1						
		FRACTION DE COPROPRIETE 2.5578													
		" " " " " " 0.02557 (204)													
		" " " " " " 0.0052 (A29)													
1001	73440726	1590 ROBERT CHARBONNEAU #205							463						
2001		20 626		205											
2002		20 626		P1											
2003		20 626		P2											
2990						38700									
3001								3C	I ZBI	2100	51200	53300	T R		
4201 4601		MME YVETTE LESAGE-MORIN						8F	1						
		1590 ROBERT CHARBONNEAU #205 H4N 271													
6701		FRACTION DE COPROPRIETE 2.5578													
1001	73440730	1590 ROBERT CHARBONNEAU #206							463						
2001		20 626		206											
2002		20 626		A02											
2003		20 626		P1											
2990		20 626		P2		28000									
						353.00									
3001								3C	I ZBI	1900	41000	42900	T R		
										1500	38650	40150	T R		
4202 4602		DANIEL FERON						1F	1						
		1590 ROBERT CHARBONNEAU #206 H4N 271 F1222 (22.9-86) V3													
		" " " " " " 0.01849 (206)													
		" " " " " " 0.0042 (A02)													
6701 6702		" " " " " " 1.8492													
1001	73440732	1590 ROBERT CHARBONNEAU #301							463						
2001		20 626		301											
2002		20 626		A1 A18											
2003		20 626		P1											
2990		20 626		P2		36700									
						473.00									
3001								3C	I ZBI	2600	55000	57600	T R		
										2100	51700	53800	T R		
4201 4601 4602		MME LUCIE GAUDREAU-FAILLE						2F	1						
		1590 ROBERT CHARBONNEAU #301 H4N 271													
		M LUCIEN FAILLE						1F	1						
6701 6702		FRACTION DE COPROPRIETE 2.5578													
		" " " " " " 0.02557 (301)													
		" " " " " " 0.0057 (A18)													
1001	73440734	1590 ROBERT CHARBONNEAU #302							463						
2001		20 626		302											
2002		20 626		A28											

CERT.	EFF.	371
15/1/86	11/1/86	

Prov 734/0604

CERT.	EFF.	371
15/1/86	11/1/86	

Prov 734/0604

CERT.	EFF.	371
15/1/86	11/1/86	

Prov 734/0604

CERT.	EFF.	362
11/1/86	11/1/86	

Prov 734/0604

CERT.	EFF.	371
15/1/86	11/1/86	

Prov 734/0604

CERT.	EFF.	357
30/1/85	23/10/85	

CODE	COMPTÉ	EMPLACEMENT - NOM, PROFESSION, RÉSIDENCE					SURFACE	CATEGORIE BÂTIMENT	SCOLAIRE		VALEUR EN DOLLARS			MUNICIPAL	REMARQUES	
		DIV. CAD.	CADASTRE	SUBDIVISION	FRONT	PROFONDEUR			TERR.	P. C.	TERRAIN	BÂTISSÉ	TOTAL			
2003 2990	73440734	20 626	P2 P1				36700 461.00								CERT. EFF. 371 15/1/86 11/1/86 Prov. 73440734	
3001		20 626	P2					3C	1	2B1	2500 2100	51700 51700	52600 53800	T R		
4202 4602		MME THERÈSE DAVID 1590 ROBERT CHARBONNEAU #302 H4N H4N 2Y1 F1222 (22-9-86) V3					5694	2F								
6701 6702		FRACTION DE COPROPRIÉTÉ 2-5572					0.00557 (302) 0.0049 (A28)									
1001	73440736	1590 ROBERT CHARBONNEAU #303						4638								
2001 2002 2003 2990		20 626	303				33800 435.00								CERT. EFF. 371 15/1/86 11/1/86 Prov. 73440668	
3001		20 626	P1 A10					3C	1	2B1	2100 1800	48000 44400	50400 46200	T R		
4202 4602		M NORMAND CORBEIL 1590 ROBERT CHARBONNEAU #303 H4N 2Y1 N F1222 5583 4/12/86					5694	1F								
4203 4603		MME GINETTE HERARD-CORBEIL 1590 ROBERT CHARBONNEAU #303 H4N 2Y1 N					5694	2F								
6701 6702		FRACTION DE COPROPRIÉTÉ 2-2388					0.00238 (303) 0.0064 (A10)									
1001	73440738	1590 ROBERT CHARBONNEAU #304						4638								
2001 2002 2003 2990		20 626	304				38700									
3001		20 626	P1					3C	1	2B1	2100	51700	53800	T R		
4202 4602		M CLEMENT SCHWERY 1590 ROBERT CHARBONNEAU #304 H4N H4N 2Y1 F1222 (22-9-86) V3					5694	1F								
4203 4603		MME LISETTE CLERMONT 1590 ROBERT CHARBONNEAU #304 H4N H4N 2Y1					5694	2F								
6701		FRACTION DE COPROPRIÉTÉ 2-5572														
1001	73440740	1590 ROBERT CHARBONNEAU #305						4638								
2001 2002 2003 2990		20 626	305				38700									
3001		20 626	P1					3C	1	2B1	2100	51700	53800	T R		
2003 2990		20 626	P2													

CODE	COMPTÉ	EMPLACEMENT - NOM, PROFESSION, RÉSIDENCE					CATEGORIE BÂTIMENT	SCOLAIRE		VALEUR EN DOLLARS			REMARQUES	
		DIV. CAD.	CADASTRE	SUBDIVISION	FRONT	PROFONDEUR		SUPERFICIE	TERR.	BÂTISSE	TERRAIN	BÂTISSE		TOTAL
4202 4602	73440740	MME YVETTE LE SOLLIEC												
6701		1590 ROBERT CHARBONNEAU #305				440 1144 ZY1	F1222	4870(1-11-81)	2F	1				
1001	73440742	1590 ROBERT CHARBONNEAU #306												
2001		20 626		306										
2002		20 626		P1	A11									
2003		20 626		P2	P1									
2990		20 626		P2	P2									
3001														
4202 4602		M ROBERT TREMBLAY												
6701		1590 ROBERT CHARBONNEAU #306				440 1144 ZY1	F1222	(22-9-86) P	1F	1				
6702		FRACTION DE COPROPRIETE 1-0448						0.0049 (306)						
6703		"						0.0056 (A11)						
1001	73440744	1590 ROBERT CHARBONNEAU #401												
2001		20 626		401										
2002		20 626		P1	A19									
2003		20 626		P2	A20									
2990		20 626		P1										
3001		20 626		P2										
4202 4602		MME CHANTAL DESROCHERS												
6701		1590 ROBERT CHARBONNEAU #401				440 1144 ZY1	F1222	(22-9-86) P	2F	1				
6702		FRACTION DE COPROPRIETE 2-5578						0.02557 (401)						
6703		"						0.0049 (A19)						
6703		"						0.0049 (A20)						
1001	73440746	1590 ROBERT CHARBONNEAU #402												
2001		20 626		402										
2002		20 626		P1	A13									
2003		20 626		P2	P1									
2990		20 626		P2	P2									
3001														
4202 4602		M MARIO GSTIGUY												
6701		1590 ROBERT CHARBONNEAU #402				440 1144 ZY1	F1222	(22-9-86) P	1F	1				
6702		FRACTION DE COPROPRIETE 2-5578						0.02557 (402)						
6703		"						0.0049						
1001	73440748	1590 ROBERT CHARBONNEAU #403												
2001		20 626		403										
2002		20 626		P1	A07									

CODE	COMPTÉ	EMPLACEMENT - NOM, PROFESSION, RESIDENCE					CATEGORIE DATIMENT	SCOLAIRE	VALEUR EN DOLLARS			MUNICIPAL	REMARQUES											
		DIV. CAD.	CADASTRE	SUBDIVISION	FRONT	PROFONDEUR			SUPERFICIE	TEPP	TERRAIN			BATISSE	TOTAL									
2003 2793	73440748 <i>2004A 168878</i>	20 626		R2 P1							33800													
3001	<i>15-06-86</i>	20 626		R2							408.00													
9202 4602	MME MADELEINE PILON-DE LUPIEN					H4M 2Y1																		
	1590 ROBERT CHARBONNEAU #403						2F	1																
6701 6702	FRACTION DE COPROPRIETE	2.2366				0.02238 (403) 0.0046 (A07)																		
1001	73440750	1590 ROBERT CHARBONNEAU #404										2632												
2001 2002 2003 2993		20 626		404																				
	<i>2004</i>	20 626		R1 A23							38795													
		20 626		R2 P1							473.00													
3001		20 626		R2 P1																				
	<i>2004</i>	20 626		R3																				
9202 4602	MME JACQUELINE BOUCHARD					H4M 2Y1																		
	1590 ROBERT CHARBONNEAU #404					F1222 (22-9-86) V2	2F	1																
6701 6702	FRACTION DE COPROPRIETE	2.6578				0.02557 (404) 0.0057 (A23)																		
1001	73440752	1590 ROBERT CHARBONNEAU #405										2632												
2001 2002 2003 2993		20 626		405																				
	<i>2004</i>	20 626		R1 A12							38700													
		20 626		R2 P1							412.00													
3001		20 626		R3																				
	<i>2004</i>	20 626		R3																				
9202 4602	MME CLAUDETTE ST AUBIN-MONTPETIT					H4M 2Y1																		
	1590 ROBERT CHARBONNEAU #405					F1222 (22-9-86) V2	2F	1																
6701 6702	FRACTION DE COPROPRIETE	2.5578				0.02557 (405) 0.0056 (A12)																		
1001	73440754	1590 ROBERT CHARBONNEAU #406										2632												
2001 2002 2003 2993		20 626		406																				
	<i>2004</i>	20 626		R1 A03							28000													
		20 626		R2 P1							350.00													
3001		20 626		R3																				
	<i>2004</i>	20 626		R3																				
9202 4602	M MAURICE BASTIEN					H4M 2Y1																		
	1590 ROBERT CHARBONNEAU #406					F1222 (22-9-86) V2	2F	1																
9203 4603	MME YOLANDE GOUGEON-BASTIEN					H4M 2Y1																		
	1590 ROBERT CHARBONNEAU #406						2F	3																
6701 6702	FRACTION DE COPROPRIETE	1.8498				0.01849 (406) 0.0046 (A03)																		

13440148

3E11

4201 Mike Marthe Maillof

4601 ~~1970 Robert Charbonneau 4403~~

119 Chabriel Picotini G. H. 31344 24

F-1222 #5658 Q02 9-7-80

CERT.	EFF.	293
5800	12686	0m

5500

(82)

51 1

30 1 50

37500

(83)

117 541

30 1 50

35000

(84)

117 541

51 1

30 1 50

37000

1985 RECUE DE LA VILLE DE MONTRÉAL

CODES	COMPTÉ	EMPLACEMENT - NOM, PROFESSION, RESIDENCE					CATEGORIE BÂTIMENT	SCOLAIRE			VALEUR EN DOLLARS			MUNICIPAL	REMARQUES		
		LOT	CADASTRE	SUBDIVISION	FRONT	PROFONDEUR		SUPERFICIE	TERR	TERRAIN	BATISSE	TOTAL					
1001	73440756	1590 ROBERT CHARBONNEAU #501					4630										
2001		20 626		501													
2002		20 626		R1 A26													
2003		20 626		R2 P1													
2990		20 626		P2		36700 470.00											
3001							3C	1	2B1	2600	55900	58500					
4202		M MARCEL G CHARBONNEAU															
4602		1590 ROBERT CHARBONNEAU #501 H4M 2Y1 F1222 (22-9-86) 5703															
6701		FRACTION DE COPROPRIETE 2-5578 0.00557 (501)															
6702		0.0055 (A26)															
1001	73440758	1590 ROBERT CHARBONNEAU #502					4630										
2001		20 626		502													
2002		20 626		R1 A21													
2003		20 626		R2 P1													
2990		20 626		P2		38700 470.00											
3001							3C	1	2B1	2600	55900	58500					
4202		M CLAUDE DUBORD															
4602		1590 ROBERT CHARBONNEAU #502 H4M 2Y1 F1222 (22-9-86) 5703															
4203		MME MARIETTE LAFONTAINE-DUBORD															
4603		1590 ROBERT CHARBONNEAU #502 H4M 2Y1															
6701		FRACTION DE COPROPRIETE 2-5578 0.00557 (502)															
6702		0.0055 (A21)															
1001	73440760	1590 ROBERT CHARBONNEAU #503					4630										
2001		20 626		503													
2002		20 626		P1													
2003		20 626		P2													
2990						33800											
3001							3C	1	2B1	1800	45300	47100					
4202		MME CLAIRE CHENIER															
4602		1590 ROBERT CHARBONNEAU #503 H4M 2Y1															
6701		FRACTION DE COPROPRIETE 2-2388															
1001	73440762	1590 ROBERT CHARBONNEAU #504					4630										
2001		20 626		504													
2002		20 626		P1													
2003		20 626		P2													
2990						38700											
3001							3C	1	2B1	2100	52600	54700					

CERT.	EFF.	371
15/1/86	11/1/86	

CERT.	EFF.	371
15/1/86	11/1/86	

VERSO

73440760

IFEI

4201 M. Robert Perreault
4601 1570 Robert Chevalier #503 H/M 211
F1222 (20-9-86) V2 5903

CERT.	EFF.	371.
7/2/86	28/8/85	

1-1-1 1981-1982

1-1-1 1983-1984

1-1-1 1985-1986

1-1-1 1987-1988

1-1-1 1989-1990

1-1-1 1991-1992

1-1-1 1993-1994

1-1-1 1995-1996

1-1-1 1997-1998

1-1-1 1999-2000

1-1-1 2001-2002

1-1-1 2003-2004

CODE	COMPTE	EMPLACEMENT - NOM, PROFESSION, RÉSIDENCE					CATEGORIE BÂTIMENT	SCOLAIRE		VALEUR EN DOLLARS			MUNICIPAL *	REMARQUES	
		NOY. CAD.	CADASTRE	SUBDIVISION	FRONT	PROFONDEUR		SUPERFICIE	TERR. P.C.	TERRAIN	BÂTISSÉ	TOTAL			
4202 4602	73440762	MME CAROLE GUIMET 1590 ROBERT CHARBONNEAU #504			H4N 2Y1										
6701		FRACTION DE COPROPRIETE 2.5578													
1001	73440764	1590 ROBERT CHARBONNEAU #505													
2001		20 626 505													
2002		20 626 P1 A24													
2003		20 626 P2 P1													
2990		20 626 P2				38700 47300									
3001															
4203 4603		MME PIERRETTE CLOUTIER-MORIN 1590 ROBERT CHARBONNEAU #505			H4N 2Y1										
6701 6702		FRACTION DE COPROPRIETE 2.5578 " " " "			0.00557 (505) 0.0057 (A24)										
1001	73440766	1590 ROBERT CHARBONNEAU #506													
2001		20 626 506													
2002		20 626 P1													
2003		20 626 P2													
2990						28000									
3001															
4202 4602		MME LOUISE GRENIER 1590 ROBERT CHARBONNEAU #506			H4N 2Y1										
6701		FRACTION DE COPROPRIETE 1.8498													
1001	73440768	1590 ROBERT CHARBONNEAU #601													
2001		20 626 601													
2002		20 626 P1 A06													
2003		20 626 P2 P1													
2990		20 626 P2				36700 46600									
3001															
4202 4602		MME FERNANDE BOUCHARD 1590 ROBERT CHARBONNEAU #601			H4N 2Y1										
6701 6702		FRACTION DE COPROPRIETE 2.5578 " " " "			0.00557 (601) 0.0052 (A16)										
1001	73440770	1590 ROBERT CHARBONNEAU #602													
2001		20 626 602													
2002		20 626 P1 A14													

CODE	COMPTE	EMPLACEMENT - NOM, PROFESSION, RÉSIDENCE						CATEGORIE BÂTIMENT	VALEUR EN DOLLARS			MUNICIPAL	REMARQUES						
		QUARTIER	CADASTRE	SUBDIVISION	FACIT	PROFONDEUR	SUPERFICIE		TERR.	BÂTISSE	TOTAL								
2003 2990	73440770	ZG 626 ZG 626	P2 P1 P2				36789 441.00												
3001								3C	I 2B1	2100	52900	55000	T R						15/1/86 11/1/86 371 Prov. 73440676.
4202 4602 4203 4603		M PIERRE RICARD 1590 ROBERT CHARBONNEAU #602 M ALFRED MARTELLINO 1590 ROBERT CHARBONNEAU #602		H4N H4H 2Y1 H4N H4H 2Y1	F1222 (22-9-86) V2 5702			1F 1F			2500	55300	57800						
6701 6702		FRACTION DE COPROPRIÉTÉ 2-5572				0.02557 (602) 0.0049 (A14)													
1001	73440772	1590 ROBERT CHARBONNEAU #603						1631											
2001 2002 2003 2990		ZG 626 ZG 626 ZG 626 ZG 626	603 P1 A27 P2 P1 P2				33229 442.00												
3001								3C	I 2B1	2200	48300	50500	T R						15/1/86 11/1/86 371 Prov. 73440702.
4202 4602 4203 4603		M ARNAND MAILLOUX 1590 ROBERT CHARBONNEAU #603 MME MICHELINE ARBOUR-MAILLOUX 1590 ROBERT CHARBONNEAU		H4N H4H 2Y1 H4N H4H 2Y1	F1222 (22-9-86) V2 5702			1F 2F											
6701 6702		FRACTION DE COPROPRIÉTÉ 2-2388				0.02238 (603) 0.0049 (A27)													
1001	73440774	1590 ROBERT CHARBONNEAU #604						1631											
2001 2002 2003 2990		ZG 626 ZG 626 ZG 626 ZG 626	604 P1 A05 P2 P1 P2				38789 446.00												
3001								3C	I 2B1	2100	52900	55000	T R						15/1/86 11/1/86 371 Prov. 73440658.
4202 4602		MME CECILE VALLEE-COTE 1590 ROBERT CHARBONNEAU #604		H4N H4H 2Y1	F1222 (22-9-86) V2 5702			2F			2600	56200	58800						
6701 6702		FRACTION DE COPROPRIÉTÉ 2-5578				0.02557 (604) 0.0052 (A05)													
1001	73440776	1590 ROBERT CHARBONNEAU #605						1631											
2001 2002 2003 2990		ZG 626 ZG 626 ZG 626 ZG 626	605 P1 A07 P2 P1 P2				36789 487.00												
3001								3C	I 2B1	2700	52500	59200	T R						15/1/86 11/1/86 371 Prov. 73440666.
								3C	I 2B1	2100	52900	55000	T R						

CODE	COMPTÉ	EMPLACEMENT - NOM, PROFESSION, RÉSIDENCE					CATEGORIE BÂTIMENT	VALEUR EN DOLLARS			MUNICIPAL	REMARQUES		
		DIV. CAD.	CADASTRE	SUBDIVISION	FRONT	PROFONDEUR		SUPERFICIE	TERR.	BÂTISSE			TOTAL	
4252 4602	73440776	MME MARIE LAPOUCHE-ANGERS												
		1590 ROBERT CHARBONNEAU #605												
6701 6702		FRACTION DE COPROPRIETE												
1001	73440778	1590 ROBERT CHARBONNEAU #606												
2001		20 626		606										
2002		20 626		P1										
2003		20 626		P2										
2990						28000								
3001														
4201 4601		MME FERNANDE MARIN												
		1590 ROBERT CHARBONNEAU #606												
6701		FRACTION DE COPROPRIETE												
7001		TRVERSEZ												
	93440980	0183 voir page 925 A												
1001	73440785	1605 ROBERT CHARBONNEAU #101												
2001		20 628		101										
2002		20 628		P1										
2003		20 628		P2										
2990		20 628		P2		39900								
3001														
4201 4601		M ANDRE BORDELEAU												
		1605 ROBERT CHARBONNEAU #101												
6701 6702		FRACTION DE COPROPRIETE												
1001	73440786	1605 ROBERT CHARBONNEAU #102												
2001		20 628		102										
2002		20 628		P1										
2003		20 628		P2										
2990						39900								
3001														
4203 4603		M RENE VOCELLE												
		1605 ROBERT CHARBONNEAU #102												
4205 4605		MME DANIELLE HAMELIN-VOCELLE												
		1605 ROBERT CHARBONNEAU #102												
6701		FRACTION DE COPROPRIETE : 2.5762												
1001	73440787	1605 ROBERT CHARBONNEAU #103												

13440985

3F11

1201 mille Simone Lavolette

1601 1605 Robert Charbonneau #101 H4N-817

(12)

CERT.	EFF.	293
12186	20586	1.000

1201 mille Simone Lavolette

(12)

1601 1605 Robert Charbonneau #101 H4N-817

3F11

1601 1605 Robert Charbonneau #101 H4N-817

3F11

(12)

1601 1605 Robert Charbonneau #101 H4N-817

(12)

1601 1605 Robert Charbonneau #101 H4N-817

3F11

DE 1

(12)

1601 1605 Robert Charbonneau #101 H4N-817

(12)

1601 1605 Robert Charbonneau #101 H4N-817

3F11

DE 1

CODE	COMPTE	EMPLACEMENT - NOM, PROFESSION, RÉSIDENCE					CATEGORIE BÂTIMENT	SCOLAIRE		VALEUR EN DOLLARS			MUNICIPAL *	REMARQUES							
		DIV. CAD.	CADASTRE	SUBDIVISION	FRONT	PROFONDEUR		SUPERFICIE	TERR. P. C.	TERRAIN	BÂTISSE	TOTAL									
1001	73440780 817303.1	Lot Robert Charbonneau																			
2002	11-7-86	20	986		114.40 11394	117.04 11712					14,290.00 14,237.00				<table border="1"> <tr><td>CERT.</td><td>EFF.</td><td></td></tr> <tr><td>12/48</td><td>12/86</td><td>377</td></tr> </table>	CERT.	EFF.		12/48	12/86	377
CERT.	EFF.																				
12/48	12/86	377																			
2002	(101)				118.20 11824	120.35 12939									<table border="1"> <tr><td>CERT.</td><td>EFF.</td><td></td></tr> <tr><td>21386</td><td>1-1-86</td><td>374</td></tr> </table>	CERT.	EFF.		21386	1-1-86	374
CERT.	EFF.																				
21386	1-1-86	374																			
3001	8172096 11-7-86						7B		2B1	76,900		76,900	T VV	<table border="1"> <tr><td>CERT.</td><td>EFF.</td><td></td></tr> <tr><td>21386</td><td>1-1-86</td><td>374</td></tr> </table>	CERT.	EFF.		21386	1-1-86	374	
CERT.	EFF.																				
21386	1-1-86	374																			
4201	(103.8/2)	Domaine Marcelin Wilson Ltée					CP	1							Prov. 73265685						
4601	8172099	1600 Henri Bourassa Ouest, app. 600 H3M 3E2													Subd. apte annule amt 73500.350 à 73500.420						
6620	11-7-86 (103) 8172099	Propriété sujette à la surtaxe sur terrain vague desservi													<table border="1"> <tr><td>CERT.</td><td>EFF.</td><td></td></tr> <tr><td>14187</td><td>27586</td><td>31</td></tr> </table>	CERT.	EFF.		14187	27586	31
CERT.	EFF.																				
14187	27586	31																			
1001	73440783	Lot Robert Charbonneau																			
2002	11-7-86	20	987		IRC 9634	95.69 9869					14,255.00 14,241.00				<table border="1"> <tr><td>CERT.</td><td>EFF.</td><td></td></tr> <tr><td>13466</td><td>12/86</td><td>377</td></tr> </table>	CERT.	EFF.		13466	12/86	377
CERT.	EFF.																				
13466	12/86	377																			
2002	(101)				120.35 12061	117.12 11712									<table border="1"> <tr><td>CERT.</td><td>EFF.</td><td></td></tr> <tr><td>21386</td><td>1-1-86</td><td>374</td></tr> </table>	CERT.	EFF.		21386	1-1-86	374
CERT.	EFF.																				
21386	1-1-86	374																			
3001							7B		2B1	76,900		76,900	T VV	<table border="1"> <tr><td>CERT.</td><td>EFF.</td><td></td></tr> <tr><td>21386</td><td>1-1-86</td><td>374</td></tr> </table>	CERT.	EFF.		21386	1-1-86	374	
CERT.	EFF.																				
21386	1-1-86	374																			
4201		Domaine Marcelin Wilson Ltée					CP	1							Prov. 73265685						
4601		1600 Henri Bourassa Ouest, app. 600 H3M 3E2													Subd. apte sur 7344100 & 7344197						
6620		Propriété sujette à la surtaxe sur terrain vague desservi																			

CODE	COMPTE	EMPLACEMENT - NOM, PROFESSION, RESIDENCE						CATEGORIE BÂTIMENT	SCOLAIRE		VALEUR EN DOLLARS			MUNICIPAL	REMARQUES	
		SECTEUR	CADASTRE	SUBDIVISION	FRONT	PROFONDEUR	SUPERFICIE		TERM. P.C.	TERRAIN	RÂTISSE	TOTAL				
2001	73440787	20 628	103													
2002		20 628	P1 A21													
2003		20 628	P2 P1													
2990		20 628	P2			34500										
3001								3C	1	2B1	2400 1800	40100 93600	49200 45400	T R		
4201		M BERNARD LEBLANC														
4601		1605 ROBERT CHARBONNEAU #103 H4N 2Y7														
6701		FRACTION DE COPROPRIETE : 2.2228 c. 0.00276 (103)														
6702		" " " " c. 0.00646 (A21)														
1001	73440788	1605 ROBERT CHARBONNEAU #104														
2001		20 628	104													
2002		20 628	P1													
2003		20 628	P2													
2990						39500										
3001								3C	1	2B1	2200	48900	51100	T R		
4201		MME JACQUELINE JACQUES														
4601		1605 ROBERT CHARBONNEAU #104 H4N 2Y7 F022 (3-4-86) om 5221														
6701		FRACTION DE COPROPRIETE : 2.5508														
1001	73440789	1605 ROBERT CHARBONNEAU #105														
2001		20 628	105													
2002		20 628	P1													
2003		20 628	P2													
2990						39500										
3001								3C	1	2B1	2200	48900	51100	T R		
4201		MME ANTOINETTE VILLANO														
4601		1605 ROBERT CHARBONNEAU #105 H4N 2Y7														
6701		FRACTION DE COPROPRIETE : 2.5508														
1001	73440790	1605 ROBERT CHARBONNEAU #201														
2001		20 628	201													
2002		20 628	P1													
2003		20 628	P2													
2990						39900										
3001								3C	1	2B1	2200	51200	53400	T R		
4203		MME FERNANDE PELISSIER-BOUCHARD														
4603		10507 WAVERLEY H3L 2WS 1605 Robert Charbonneau #201 H4N 2Y7 F10024875 (11-1975) LCL														
6701		FRACTION DE COPROPRIETE : 2.5768														

CERT. EFF. 371
 15/12/86
 Prov. 7344086

CODE	COMPTÉ	EMPLACEMENT - NOM, PROFESSION, RÉSIDENCE						CATEGORIE GAIEMENT	VALEUR EN DOLLARS			MUNICIPAL	REMARQUES		
		DIV. CAD.	CADASTRE	SUBDIVISION	FRONT	PROFONDEUR	SUPERFICIE		SCOLAIRE	TERRAIN	BATISSE			TOTAL	
1001	73440791	1605 ROBERT CHARBONNEAU #202						631							
2001		20 628		202											
2002		20 628		P1 A22											
2003		20 628		P2 P1											
2990		20 628		P2			34900								
							498.00								
3001								3C	1 281	2200	51200	53400	T R		
4201		M ROBERT GAGNE													
4601		1605 ROBERT CHARBONNEAU #202 H4N 2Y7													
4202		Mlle DENYSE GAGNE													
6701		FRACTION DE COPROPRIETE : 2-5768 0.02576 (202)													
6702		" " " " 0.00640 (A22)													
1001	73440792	1605 ROBERT CHARBONNEAU #203						631							
2001		20 628		203											
2002		20 628		P1 A23											
2003		20 628		P2 A24											
2990		20 628		P1			34500								
		20 628		P2			531.00								
3001								3C	1 281	1000	44100	45100	T R		
4203		M MICHEL COUTURIER													
4603		1605 ROBERT CHARBONNEAU #203 H4N 2Y7													
6701		FRACTION DE COPROPRIETE : 2-2268 0.02226 (203)													
6702		" " " " 0.00570 (A23)													
6703		" " " " 0.00570 (A24)													
1001	73440793	1605 ROBERT CHARBONNEAU #204						631							
2001		20 628		204											
2002		20 628		P1											
2003		20 628		P2											
2990							39500								
3001								3C	1 281	2200	51200	53400	T R		
4201		M GILLES MORIN													
4601		1605 ROBERT CHARBONNEAU #204 H4N 2Y7													
6701		FRACTION DE COPROPRIETE : 2-5508													
1001	73440794	1605 ROBERT CHARBONNEAU #205						631							
2001		20 628		205											
2002		20 628		P1 A10											
2003		20 628		P2 P1											
2990		20 628		P2			39500								
							488.00								
3001								3C	1 281	2200	51200	53400	T R		

CERT.	EFF.	371
15/1/86	11/1/86	

Proc. 73440811

CERT.	EFF.	371
15/1/86	11/1/86	

Proc. 73440840-43

CERT.	EFF.	371
15/1/86	11/1/86	

Proc. 73440829

CODE	COMPTÉ	EMPLACEMENT - NOM, PROFESSION, RÉSIDENCE						CATEGORIE BÂTIMENT	VALEUR EN DOLLARS			MUNICIPAL	REMARQUES		
		DIV. CAD.	CADASTRE	SUBDIVISION	FRONT	PROFONDEUR	SUPERFICIE		TERR.	BÂTIMENT	TOTAL				
4201 4601	73440794	MME PAULINE L ESPERANCE-PARIZEAU						2	1						
		1605 ROBERT CHARBONNEAU #205			H4N 2Y7										
6701 6702		FRACTION DE COPROPRIETE													
						0.02550 (205)									
						0.00600 (A10)									
1001	73440795	1605 ROBERT CHARBONNEAU #206													
2001		20 628		206											
2002		20 628		P1											
2003		20 628		P2											
2990							28500								
3001															
4203 4603		MME MICHELLE BEAUDRY													
		1605 ROBERT CHARBONNEAU #206			H4N 2Y7										
6701		FRACTION DE COPROPRIETE : 1-8378													
1001	73440796	1605 ROBERT CHARBONNEAU #301													
2001		20 628		301											
2002		20 628		P1 A01											
2003		20 628		P2 P1											
2990		20 628		P2			19900 481.00								
3001															
4203 4603		MME MIREILLE GERMAIN													
		1605 ROBERT CHARBONNEAU #301			H4N 2Y7										
6701 6702		FRACTION DE COPROPRIETE : 2-5788													
						0.02576 (301)									
						0.00550 (A01)									
1001	73440797	1605 ROBERT CHARBONNEAU #302													
2001		20 628		302											
2002		20 628		P1 A05											
2003		20 628		P2 P1											
2990		20 628		P2			39900 514.00								
3001															
4201 4601 4202		M AVEDIS EPREMIAN													
		1605 ROBERT CHARBONNEAU #302			H4N 2Y7										
		MME ANAHID BERBERIAN-EPREMIAN													
6701 6702		FRACTION DE COPROPRIETE : 2-5788													
						0.02576 (302)									
						0.00740 (A05)									
1001	73440798	1605 ROBERT CHARBONNEAU #303													
2001		20 628		303											

CODE	COMPTÉ	EMPLACEMENT - NOM, PROFESSION, RÉSIDENCE					CATEGORIE BÂTIMENT	SCOLAIRE		VALEUR EN DOLLARS			MUNICIPAL	REMARQUES			
		D.V. CAD.	CADASTRIQUE	SUBDIVISION	FRONT	PROFONDEUR		SUPERFICIE	TEAR	P. C.	TERRAIN	BÂTISSE			TOTAL		
2502	73440798	20	628	P1 A03													
2503		20	628	P2 P1													
2950		20	628	P2		34500 430.00											
3001																	
4201		MME PIERRETTE HEBERT															
4601		1605 ROBERT CHARBONNEAU #303 H4N 2Y7															
6701		FRACTION DE COPROPRIETE : 2-2288															
6702						0.00226 (303) 0.00550 (A02)											
1001	73440799	1605 ROBERT CHARBONNEAU #304															
2001		20	628	304													
2002		20	628	P1													
2003		20	628	P2													
2950						39500											
3001																	
4201		MME REJANE ROBERT-POULIOT															
4601		1605 ROBERT CHARBONNEAU H4N 2Y7															
6701		FRACTION DE COPROPRIETE : 2-5508															
1001	73440800	1605 ROBERT CHARBONNEAU #305															
2001		20	628	305													
2002		20	628	P1													
2003		20	628	P2													
2950						39500											
3001																	
4201		MME MADELEINE ROBERT															
4601		1605 ROBERT CHARBONNEAU #305 H4N 2Y7															
6701		FRACTION DE COPROPRIETE : 2-5508															
1001	73440801	1605 ROBERT CHARBONNEAU #306															
2001		20	628	306													
2002		20	628	P1 A038													
2003		20	628	P2 P1													
2950		20	628	P2		28500 373.00											
3001																	
4201		MME LISE LEBLANC															
4601		1605 ROBERT CHARBONNEAU #306 H4N 2Y7															
6701		FRACTION DE COPROPRIETE : 1-0378															
6702						0.01837 (306) 0.00570 (A02)											

CERT.	EFF.
15/1/86	11/1/86
	371

Prav 73440821

CERT.	EFF.
15/1/86	11/1/86
	371

Prav 73440827

CODE	COMTE	EMPLACEMENT - NOM, PROFESSION, RESIDENCE						CATEGORIE BÂTIMENT	SCOLAIRE			VALEUR EN DOLLARS			REMARQUES
		DIV. CAD.	CADASTRE	SUBDIVISION	FRONT	PROFONDEUR	SUPERFICIE		TERRAIN	BÂTIMENT	TOTAL	MUNICIPAL			
1001	73440802	1605 ROBERT CHARBONNEAU #401						6631							
2001		20	628	401											
2002		20	628	P1 A17											
2003		20	628	P2 P1											
2990		20	628	P2 P2			39900 498,00				2800	55300	58100		
3001								3C	1	2B1	2200	52100	54300	T R	
4203		M FERNAND PARE						IF							
4203		1605 ROBERT CHARBONNEAU #401 H4N 2Y7						1							
4205		MME CLAIRE DORE-PARE						2F							
4205		1605 ROBERT CHARBONNEAU #401 H4N 2Y7						1							
6701		FRACTION DE COPROPRIETE : 2-5768 0.02576 (401)													
6702		" " " " " " 0.00640 (A17)													
1001	73440803	1605 ROBERT CHARBONNEAU #402						6631							
2001		20	628	402											
2002		20	628	P1 A06											
2003		20	628	P2 P1											
2990		20	628	P2 P2			19500 514,00				2900	55600	58500		
3001								3C	1	2B1	2200	52100	54300	T R	
4203		M ARTHUR LESSARD						1							
4203		1605 ROBERT CHARBONNEAU #402 H4N 2Y7						1							
6701		FRACTION DE COPROPRIETE : 2-5768 0.02576 (402)													
6702		" " " " " " 0.00740 (A06)													
1001	73440804	1605 ROBERT CHARBONNEAU #403						6631							
2001		20	628	403											
2002		20	628	P1 A12											
2003		20	628	P2 A13											
2990		20	628	P1 P1			34500 526,00				2700	50400	53300		
3001								3C	1	2B1	1800	44900	46700	T R	
4203		M ANDRE LEDOUX						1							
4203		1605 ROBERT CHARBONNEAU #403 H4N 2Y7						1							
6701		FRACTION DE COPROPRIETE : 2-2268 0.02226 (403)													
6702		" " " " " " 0.00530 (A12)													
6703		" " " " " " 0.00640 (A13)													
1001	73440805	1605 ROBERT CHARBONNEAU #404						6631							
2001		20	628	404											
2002		20	628	P1											
2003		20	628	P2											
2990								39500							
3001								3C	2	2B1	2200	52100	54300	T R	

CODE	COMPTÉ	EMPLACEMENT - NOM, PROFESSION, RÉSIDENCE					CATEGORIE BÂTIMENT	SCOLAIRE		VALEUR EN DOLLARS			MUNICIPAL	REMARQUES	
		DIV. CAD.	CADASTRE	SUBDIVISION	FRONT	PROFONDEUR		SUPERFICIE	TERR.	P. C.	TERRAIN	BÂTISSE			TOTAL
4201 4601 6701	73440805	M HAYGASER TURSUCU 1605 ROBERT CHARBONNEAU #404			H4N 2Y7		1F								
		FRACTION DE COPROPRIETE : 2.555%													
1001 2001 2002 2003 2990	73440806	1605 ROBERT CHARBONNEAU #405													
		20 628 405													
		20 628 P1 A14													
		20 628 P2 P1													
		20 628 P2 P2													
						19500 494.00									
3001								3C	1 2B1	2800 2200	55300 52100	52100 54300			
4201 4601 4202		M ANDRE BASILINI 1605 ROBERT CHARBONNEAU #405			H4N 2Y7		1F								
		MME MARIA SVERZELLATI-BASILINI					2F								
6701 6702		FRACTION DE COPROPRIETE : 2.555%													
					0.02555 (405)										
					0.00640 (A14)										
1001 2001 2002 2003 2990	73440807	1605 ROBERT CHARBONNEAU #406													
		20 628 406													
		20 628 P1 A07													
		20 628 P2 P1													
		20 628 P2 P2													
						28500 373.00									
3001								3C	1 2B1	2000 1500	41900 39600	43100 41100			
4203 4603		MME DIANE LEVEILLEE 1605 ROBERT CHARBONNEAU #406			H4N 2Y7		2								
6701 6702		FRACTION DE COPROPRIETE : 4.037%													
					0.01237 (406)										
					0.00570 (A07)										
1001 2001 2002 2003 2990	73440808	1605 ROBERT CHARBONNEAU #501													
		20 628 501													
		20 628 P1 A03													
		20 628 P2 P1													
		20 628 P2 P2													
						34900 570.50									
3001								3C	1 2B1	2800 2200	55200 52600	52600 54800			
4201 4601 4202		M ANDRE TURGEON 1605 ROBERT CHARBONNEAU #501			H4N 2Y7		1F								
		MME LOUISE MATTE-TURGEON					2F								
6701 6702		FRACTION DE COPROPRIETE : 2.576%													
					0.02576 (501)										
					0.00650 (A03)										
1001	73440809	1605 ROBERT CHARBONNEAU #502													

CERT.	EFF.	371
1/13/86	1/1/86	
Prov. 73440833.		

CERT.	EFF.	371
1/1/86	1/1/86	
Prov. 73440836.		

CERT.	EFF.	371
1/1/86	1/1/86	
Prov. 73440832.		

CODE	COMPTÉ	EMPLACEMENT - NOM, PROFESSION, RÉSIDENCE					CATEGORIE BÂTIMENT	VALEUR EN DOLLARS			MUNICIPAL *	REMARQUES	
		NOY. CAD.	CADASTRE	SUBDIVISION	FRONT	PROFONDEUR		SUPERFICIE	TERRAIN	BÂTISSÉ			TOTAL
2001	73440809	20	628	502									
2002		20	628	P1 A16									
2003		20	628	P2 P1									
2993	<i>scot</i>	20	628	P2		39700 48400							
3001							3C	1	2B1	2700 2200	54900 52600	57600 54900	T R
4203		MME LUCILLE DIONNE					2F						
4603		1605 ROBERT CHARBONNEAU #502 H4N 2Y7											
6701		FRACTION DE COPROPRIETE 2-5768 0.02576 (502)											
6702		" " " " 0.00350 (A16)											
1001	73440810	1605 ROBERT CHARBONNEAU #503											
2001		20	628	503									
2002		20	628	P1									
2003		20	628	P2									
2990						34500							
3001							3C	1	2B1	1800	45300	47100	T R
4203		MME ROSA CAMPOLI					7F						
4603		1605 ROBERT CHARBONNEAU #503 H4N 2Y7											
6701		FRACTION DE COPROPRIETE 2-2268											
1001	73440811	1605 ROBERT CHARBONNEAU #504											
2001		20	628	504									
2002		20	628	P1									
2003		20	628	P2									
2990						39500							
3001							3C	1	2B1	2200	52600	54800	T R
4201		MME THERESE LAMOREUX-CADIEUX					0						
4601		1605 ROBERT CHARBONNEAU #504 H4N 2Y7											
6701		FRACTION DE COPROPRIETE 2-5508											
1001	73440812	1605 ROBERT CHARBONNEAU #505											
2001		20	628	505									
2002		20	628	P1 A26									
2003		20	628	P2 P1									
2993	<i>scot</i>	20	628	P2		39500 49400							
3001							3C	1	2B1	2200 2200	55800 52600	57600 54800	T R
4201		M GEORGE CEDRIC FERGUSON					1						
4601		1605 ROBERT CHARBONNEAU #505 H4N 2Y7											

CERT.	EFF.	37/
15/1/86	11/1/86	

Prov 73440835

CERT.	EFF.	37/
15/1/86	11/1/86	

Prov 73440845

CODE	COMPTÉ	EMPLACEMENT - NOM, PROFESSION, RESIDENCE						CATEGORIE BÂTIMENT	SCOLAIRE		VALEUR EN DOLLARS			MUNICIPAL	REMARQUES	
		DIV. CAD.	CADASTRE	SUBDIVISION	FRONT	PROFONDEUR	SUPERFICIE		TERR.	P. C.	TERRAIN	BÂTISSE	TOTAL			
4202	73440812	MME GISELE MCGRATH-FERGUSON						2F								
6701		FRACTION DE COPROPRIETE 2-5554						0.02550 (505)								
6702		" " " "						0.00646 (A26)								
1001	73440813	1605 ROBERT CHARBONNEAU #506						463								
2001		20 628		506												
2002		20 628		R1 A11												
2003		20 628		R2 P1												
2990		20 628		P2			28500									
							347.00									
3001								3C	I 2B1	1500	42400	44400				
4203		MME LORRAINE DELORME						2F								
4603		1605 ROBERT CHARBONNEAU #506 H4N 2Y7														
6701		FRACTION DE COPROPRIETE 1-8374						0.01837 (504)								
6702		" " " "						0.00536 (A11)								
1001	73440814	1605 ROBERT CHARBONNEAU #601						463								
2001		20 628		601												
2002		20 628		R1 A04												
2003		20 628		R2 P1												
2990		20 628		P2			39900									
							500.00									
3001								3C	I 2B1	2800	52100	58900				
4203		M RODRIGUE ARSENAULT						1F								
4603		1605 ROBERT CHARBONNEAU #601 H4N 2Y7														
6701		FRACTION DE COPROPRIETE 2-5748						0.02576 (601)								
6702		" " " "						0.00650 (A04)								
1001	73440815	1605 ROBERT CHARBONNEAU #602						463								
2001		20 628		602												
2002		20 628		R1 A19												
2003		20 628		R2 P1												
2990		20 628		P2			39500									
							501.00									
3001								3C	I 2B1	2800	52100	58900				
4203		M MARC BARDIER						1								
4603		1605 ROBERT CHARBONNEAU #602 H4N 2Y7														
4205		MME HELENE AMATUZIO-BARDIER						2								
4605		1605 ROBERT CHARBONNEAU #602 H4N 2Y7														
6701		FRACTION DE COPROPRIETE 2-5748						0.02576 (602)								
6702		" " " "						0.00660 (A19)								
1001	73440816	1605 ROBERT CHARBONNEAU #603						463								
2001		20 628		603												

CODE	COMPTÉ	EMPLACEMENT - NOM, PROFESSION, RÉSIDENCE					CATEGORIE BÂTIMENT	SCOLAIRE		VALEUR EN DOLLARS			MUNICIPAL	REMARQUES	
		DIV. CAD.	CADASTRE	SUBDIVISION	FRONT	PROFONDEUR		SUPÉRIEURE	TERR.	P. C.	TERRAIN	BÂTISSE			TOTAL
2002	73440816	20 628		P1 A15											
2003		20 628		P2 P1											
2990		20 628		P2											
3001						34500									
						430.00									
4201							3C	I 2B1	2300	48200	50500				
4601									1800	46900	48700	T R			
6701															
6702															
1001	73440817														
2001		20 628		604											
2002		20 628		P1 A20											
2003		20 628		P2 P1											
2990		20 628		P2											
3001						34500									
						497.00									
4201															
4601															
4202															
6701															
6702															
1001	73440818														
2001		20 628		605											
2002		20 628		P1 A07											
2003		20 628		P2 P1											
2990		20 628		P2											
3001						34500									
						418.00									
4201															
4601															
6701															
6702															
1001	73440819														
2001		20 628		606											
2002		20 628		P1 A25											
2003		20 628		P2 P1											
2990		20 628		P2											
3001						28500									
						387.00									
4201															
4601															
6701															
6702															
1001	73440819														
2001		20 628		606											
2002		20 628		P1 A25											
2003		20 628		P2 P1											
2990		20 628		P2											
3001						28500									
						387.00									
4201															
4601															
6701															
6702															
1001	73440819														
2001		20 628		606											
2002		20 628		P1 A25											
2003		20 628		P2 P1											
2990		20 628		P2											
3001						28500									
						387.00									
4201															
4601															
6701															
6702															
1001	73440819														
2001		20 628		606											
2002		20 628		P1 A25											
2003		20 628		P2 P1											
2990		20 628		P2											
3001						28500									
						387.00									
4201															
4601															
6701															
6702															
1001	73440819														
2001		20 628		606											
2002		20 628		P1 A25											
2003		20 628		P2 P1											
2990		20 628		P2											
3001						28500									
						387.00									
4201															
4601															
6701															
6702															

33440818

3FT1

4401 Mile Claire Jolite

4401 7821 33^e Avenue NIZ 3X3

CERT.	TYPE
33440818	377

AEV20

CODE	COMPTÉ	EMPLACEMENT - NOM, PROFESSION, RÉSIDENCE						CATEGORIE BÂTIMENT	SCOLAIRE		VALEUR EN DOLLARS			MUNICIPAL	REMARQUES	
		DIV. CAD.	CADASTRE	SUBDIVISION	FRONT	PROFONDEUR	SUPERFICIE		TERR.	P.C.	TERRAIN	BÂTISSÉ	TOTAL			
1001	73440822	1605 ROBERT CHARBONNEAU						4633								
2001		20 628		A01												
2002		20 628		P1												
2003		20 628		P2												
2990						6500										
3001		ANNULÉ														
4201		MME MIREILLE GERMAIN														
4601		1205 R. JULES POTTRAS #303 V ST LAURENT H4N 1Y5														
6001		1605 ROBERT CHARBONNEAU # 701 H4N 2Y7 F122 4877 (4-11-87) 10														
6701		GARAGE FRACTION DE COPROPRIETE .5508														
1001	73440821	1600 ROBERT CHARBONNEAU #303						4633								
2001		20 628		A02												
2002		20 628		P1												
2003		20 628		P2												
2990						6500										
3001		ANNULÉ														
4201		MME PIERRETTE HEBERT														
4601		1605 ROBERT CHARBONNEAU #303 H4N 2Y7														
6001		GARAGE														
6701		FRACTION DE COPROPRIETE .5508														
1001	73440822	1600 ROBERT CHARBONNEAU #501						4633								
2001		20 628		A03												
2002		20 628		P1												
2003		20 628		P2												
2990						10100										
3001		ANNULÉ														
4201		M ANDRE TURGEON														
4601		1605 ROBERT CHARBONNEAU #501 H4N 2Y7														
4202		MME LOUISE MATTE-TURGEON														
6001		GARAGE														
6701		FRACTION DE COPROPRIETE .6508														
1001	73440823	1600 ROBERT CHARBONNEAU #601						4633								
2001		20 628		A04												
2002		20 628		P1												
2003		20 628		P2												
2990						10100										
3001		ANNULÉ														
MICROFICHE 125 G-13																

CERT.	EFF.	371
-------	------	-----

Partie à 73440796

CERT.	EFF.	371
-------	------	-----

Partie à 73440798

CERT.	EFF.	371
-------	------	-----

Partie à 73440808

CERT.	EFF.	371
-------	------	-----

Partie à 73440814

CODE	COMPTÉ	EMPLACEMENT - NOM, PROFESSION, RESIDENCE					CATEGORIE BÂTIMENT	SCOLAIRE		VALEUR EN DOLLARS			MUNICIPAL	REMARQUES	
		DIV. CAD.	CADASTRE	SUBDIVISION	FRONT	PROFONDEUR		SUPERFICIE	TERR. P. I. O.	TERRAIN	BÂTISSE	TOTAL			
4203 4603	73440823	M RODRIGUE ARSENAULT													
		1605 ROBERT CHARBONNEAU #401				HQN 2Y7	1F								
6001 6701		GARAGE FRACTION DE COPROPRIETE .6508													
ANNULÉ															
1001	73440824	1600 ROBERT CHARBONNEAU #302													
2001 2002 2003 2990		20 628 A05 20 628 P1 20 628 P2													
3001															
4201 4601 4202		M AVEDIS EPREMIAN 1605 ROBERT CHARBONNEAU #302				HQN 2Y7									
6001 6701		MME ANAHID BERBERIAN-EPREMIAN GARAGE FRACTION DE COPROPRIETE .7408					2F								
ANNULÉ															
1001	73440825	1605 ROBERT CHARBONNEAU													
2001 2002 2003 2990		20 628 A06 20 628 P1 20 628 P2													
3001															
4203 4603		M ARTHUR LESSARD 1605 ROBERT CHARBONNEAU #402				HQN 2Y7									
6001 6701		GARAGE FRACTION DE COPROPRIETE .7408													
ANNULÉ															
1001	73440826	1605 ROBERT CHARBONNEAU													
2001 2002 2003 2990		20 628 A07 20 628 P1 20 628 P2													
3001															
4203 4603		MME DIANE LEVEILLEE 400 DUBORD ST EUSTACHE J7P 2B6													
6001 6701		GARAGE FRACTION DE COPROPRIETE .5708					2F								
ANNULÉ															

CERT.	EFF.	371
15/1/86	11/1/86	

Porte à 73440797

CERT.	EFF.	371
15/1/86	11/1/86	

Porte à 73440803

CERT.	EFF.	371
15/1/86	11/1/86	

Porte à 73440807

CODE	COMPTÉ	EMPLACEMENT - NOM, PROFESSION, RÉSIDENCE						CATEGORIE D'IMMEUBLE	SCOLAIRE		VALEUR EN DOLLARS			MUNICIPAL *	REMARQUES
		DIR. CAD.	CADASTRE	SUBDIVISION	FRONT	PROFONDEUR	SUPERFICIE		TEPP P.C.	TERRAIN	BÂTISSE	TOTAL			
1001	73440827	1600	ROBERT CHARBONNEAU #306					4638							
2001		20 628	A00												
2002		20 628	P1												
2003		20 628	P2												
2990						8200									
3001								30	1	2B1	500	2300	2800	T R	
4201		Mlle LISE LEBLANC													
4601		1605 ROBERT CHARBONNEAU #306				H4M 2Y1									
6101		GARAGE													
6701		FRACTION DE COPROPRIETE #5708													
1001	73440828	1605 ROBERT CHARBONNEAU						4638							
2001		20 628	A00												
2002		20 628	P1												
2003		20 628	P2												
2990						9300									
3001								30	1	2B1	500	2300	2800	T R	
4201		Mlle ANGELA DE LUCIA													
4601		7795 DE VILLEBON				H4K 1E9									
6101		GARAGE													
6701		FRACTION DE COPROPRIETE #6008													
1001	73440829	1600 ROBERT CHARBONNEAU #205						4638							
2001		20 628	A10												
2002		20 628	P1												
2003		20 628	P2												
2990						9300									
3001								30	1	2B1	500	2300	2800	T R	
4201		MME PAULINE L. ESPERANCE-PARIZEAU													
4601		1605 ROBERT CHARBONNEAU #205				H4M 2Y1									
6101		GARAGE													
6701		FRACTION DE COPROPRIETE #6008													
1001	73440830	1600 ROBERT CHARBONNEAU #506						4638							
2001		20 A11	P1												
2002		20 628	P1												
2003		20 628	P2												
2990						6200									
3001								30	1	2B1	500	2300	2800	T R	

CODE	COMPTÉ	EMPLACEMENT - NOM, PROFESSION, RÉSIDENCE						CATÉGORIE BÂTIMENT	SCOLAIRE		VALEUR EN DOLLARS			MUNICIPAL	REMARQUES	
		DEV. CAD.	CADASTRAL	SUBDIVISION	FRONT	PROFONDEUR	SUPERFICIE		TERR. P.	TERR. C.	TERRAIN	BÂTISSE	TOTAL			
4203 4603 6001 6701	73440830	MME LOUFAINE DELORME						2F								ANNULÉ
		1605 ROBERT CHARBONNEAU #506			H4N 2Y7											
		GARAGE														
		FRACTION DE COPROPRIÉTÉ .53%														
1001 2001 2002 2003 2990	73440831	1605 ROBERT CHARBONNEAU														ANNULÉ
		20 628		A12												
		20 628		P1												
		20 628		P2												
3001 4203 4603 6001 6701		M ANDRÉ LEDOUX														3C 1 2B1 500 2300 2800 T R
		1605 ROBERT CHARBONNEAU #403			H4N 2Y7											
		GARAGE														
		FRACTION DE COPROPRIÉTÉ .53%														
1001 2001 2002 2003 2990	73440832	1605 ROBERT CHARBONNEAU														ANNULÉ
		20 628		A13												
		20 628		P1												
		20 628		P2												
3001 4203 4603 6001 6701		M ANDRÉ LEDOUX														3C 1 2B1 600 3200 3800 T R
		1605 ROBERT CHARBONNEAU #403			H4N 2Y7											
		GARAGE														
		FRACTION DE COPROPRIÉTÉ .640%														
1001 2001 2002 2003 2990	73440833	1605 ROBERT CHARBONNEAU #405														ANNULÉ
		20 628		A14												
		20 628		P1												
		20 628		P2												
3001 4201 4201 4202 6001 6701		M ANDRÉ BASILINI														3C 1 2B1 600 3200 3800 T R
		1605 ROBERT CHARBONNEAU #405			H4N 2Y7											
		MME MARIA SVERZELLATI-BASILINI						2F								
		GARAGE														
		FRACTION DE COPROPRIÉTÉ .640%														

CERT. EFF. 37/ 15/1/80 11/1/80

Partie a 73440804

CERT. EFF. 37/ 15/1/80 11/1/80

Partie a 73440804

CERT. EFF. 37/ 15/1/80 11/1/80

Partie a 73440806

CODE	COMpte	EMPLACEMENT - NOM, PROFESSION, RÉSIDENCE					SUPERFICIE	CATEGORIE BÂTIMENT	SCOLAIRE		VALEUR EN DOLLARS			MUNICIPAL	REMARQUES							
		CIV. CAD.	CADASTRE	SUBDIVISION	FRONT	PROFONDEUR			TERR.	TERR. P. C.	TERRAIN	BÂTISSE	TOTAL									
1601	73440834	1600 ROBERT CHARBONNEAU #603					8500	4633								<table border="1"> <tr> <td>CERT.</td> <td>EFF.</td> <td>371</td> </tr> <tr> <td>15/1/86</td> <td>1/1/86</td> <td></td> </tr> </table> Porte à 73440816.	CERT.	EFF.	371	15/1/86	1/1/86	
CERT.	EFF.	371																				
15/1/86	1/1/86																					
2001		20 628	A15																			
2002		20 628	P1																			
2003		20 628	P2																			
2990																						
3001		ANNULÉ																				
4201		M RAYMOND BLANCHET																				
4601		1605 ROBERT CHARBONNEAU #603 H4N 2Y7																				
6001		GARAGE																				
6701		FRACTION DE COPROPRIETE .550X																				
1001	73440835	1600 ROBERT CHARBONNEAU #502					8500	4633								<table border="1"> <tr> <td>CERT.</td> <td>EFF.</td> <td>371</td> </tr> <tr> <td>15/1/86</td> <td>1/1/86</td> <td></td> </tr> </table> Porte à 73440887.	CERT.	EFF.	371	15/1/86	1/1/86	
CERT.	EFF.	371																				
15/1/86	1/1/86																					
2001		20 628	A16																			
2002		20 628	P1																			
2003		20 628	P2																			
2990																						
3001		ANNULÉ																				
4203		MME LUCILLE DIONNE																				
4603		1605 ROBERT CHARBONNEAU #502 H4N 2Y7																				
6001		GARAGE																				
6701		FRACTION DE COPROPRIETE .550X																				
1001	73440836	1600 ROBERT CHARBONNEAU #401					9900	4633								<table border="1"> <tr> <td>CERT.</td> <td>EFF.</td> <td>371</td> </tr> <tr> <td>15/1/86</td> <td>1/1/86</td> <td></td> </tr> </table> Porte à 73440882.	CERT.	EFF.	371	15/1/86	1/1/86	
CERT.	EFF.	371																				
15/1/86	1/1/86																					
2001		20 628	A17																			
2002		20 628	P1																			
2003		20 628	P2																			
2990																						
3001		ANNULÉ																				
4203		M FERNAND PARE																				
4603		1605 ROBERT CHARBONNEAU #401 H4N 2Y7																				
4205		MME CLAIRE DORE-PARE																				
4605		1605 ROBERT CHARBONNEAU #401 H4N 2Y7																				
6001		GARAGE																				
6701		FRACTION DE COPROPRIETE .640X																				
1001	73440837	1600 ROBERT CHARBONNEAU #101					9900	4633								<table border="1"> <tr> <td>CERT.</td> <td>EFF.</td> <td>371</td> </tr> <tr> <td>15/1/86</td> <td>1/1/86</td> <td></td> </tr> </table> Porte à 73440785.	CERT.	EFF.	371	15/1/86	1/1/86	
CERT.	EFF.	371																				
15/1/86	1/1/86																					
2001		20 628	A18																			
2002		20 628	P1																			
2003		20 628	P2																			
2990																						
		ANNULÉ																				

CODE	COMPTÉ	EMPLACEMENT - NOM, PROFESSION, RÉSIDENCE						C	L	S	V	C	C	C	VALEUR EN DOLLARS			MUNICIPAL	REMARQUES
		CADASTRE	SUBDIVISION	FRONT	PROFONDEUR	SUPERFICIE	CATÉGORIE SAUVEGARDE								TERR. P.C.	TERRAIN	BÂTISSE		
3101	73440837											3C	1 2B1	600	3200	3800	T R		
4201		M ANDRÉ BORDELEAU																	
4601		1605 ROBERT CHARBONNEAU #101 H4N 2Y7																	
6001		GARAGE																	
6701		FRACTION DE COPROPRIÉTÉ #6403																	
1001	73440838	1605 ROBERT CHARBONNEAU											3C	1 2B1	600	3200	3800	T R	
2001		20 628	A19																
2002		20 628	P1																
2003		20 628	P2																
2990						10200													
3001		ANNULÉ											3C	1 2B1	600	3200	3800	T R	
4203		M MARC BARDIER																	
4603		1605 ROBERT CHARBONNEAU #602 H4N 2Y1																	
4205		MME HELENE AMATUZZIO-BARDIER																	
4605		1605 ROBERT CHARBONNEAU #602 H4N 2Y1																	
6001		GARAGE																	
6701		FRACTION DE COPROPRIÉTÉ #6603																	
1001	73440839	1605 ROBERT CHARBONNEAU											3C	1 2B1	600	3200	3800	T R	
2001		20 628	A20																
2002		20 628	P1																
2003		20 628	P2																
2990						10200													
3001		ANNULÉ											3C	1 2B1	600	3200	3800	T R	
4201		Mlle DANIELE LEBLANC																	
4601		1605 ROBERT CHARBONNEAU #604 H4N 2Y7																	
4202		M MARTIAL ETHIER																	
6001		GARAGE																	
6701		FRACTION DE COPROPRIÉTÉ #6608																	
1001	73440840	1605 ROBERT CHARBONNEAU #103											3C	1 2B1	600	3200	3800	T R	
2001		20 628	A21																
2002		20 628	P1																
2003		20 628	P2																
2990						9900													
3001		ANNULÉ											3C	1 2B1	600	3200	3800	T R	
4201		M BERNARD LESLANT																	
4601		1605 ROBERT CHARBONNEAU #103 H4N 2Y7																	
6001		GARAGE																	

CERT.	EFF.	371
15/1/80	1/1/80	

Parti à 73440815.

CERT.	EFF.	371
15/1/80	1/1/80	

Parti à 73440817.

CERT.	EFF.	371
15/1/80	1/1/80	

Parti à 73440817.

CODE	COMPTÉ	EMPLACEMENT - NOM, PROFESSION, RESIDENCE					CATEGORIE BÂTIMENT	SCOLAIRE		VALEUR EN DOLLARS			MUNICIPAL	REMARQUES	
		DIV. CAD.	CADASTRE	SUBDIVISION	FRONT	PROFONDEUR		SUPERFICIE	TERR.	P.C.	TERRAIN	BÂTISSÉ			TOTAL
6701	73440840	FRACTION DE COPROPRIETE .6408													
1001	73440841	1600 ROBERT CHARBONNEAU #202					9900	633							
2001		20 628	A22												
2002		20 628	P1												
2003		20 628	P2												
2990															
3001		ANNULÉ						3C	1	2B1	600	3200	3800	T R	
4201							M ROBERT GAGNE								
4601		1600 ROBERT CHARBONNEAU #202 H4N 2Y7													
4202		Mlle DENYSE GAGNE													
6001		GARAGE													
6701		FRACTION DE COPROPRIETE .6408													
1001	73440842	1605 ROBERT CHARBONNEAU					8800	633							
2001		20 628	A23												
2002		20 628	P1												
2003		20 628	P2												
2990															
3001		ANNULÉ						3C	1	2B1	500	2300	2800	T R	
4203							M MICHEL COUTURIER								
4603		1605 ROBERT CHARBONNEAU #203 H4N 2Y7													
6001		GARAGE													
6701		FRACTION DE COPROPRIETE .5708													
1001	73440843	1605 ROBERT CHARBONNEAU					8800	633							
2001		20 628	A24												
2002		20 628	P1												
2003		20 628	P2												
2990															
3001		ANNULÉ						3C	1	2B1	500	2300	2800	T R	
4203							M MICHEL COUTURIER								
4603		1605 ROBERT CHARBONNEAU #203 H4N 2Y7													
6001		GARAGE													
6701		FRACTION DE COPROPRIETE .5708													
1001	73440844	1600 ROBERT CHARBONNEAU #602						633							
2001		20 626	A25												
		ANNULÉ													

CERT. EFF. 371
15/1/80 11/1/80
Partie à 73440791

CERT. EFF. 371
15/1/80 11/1/80
Partie à 73440792

CERT. EFF. 371
15/1/80 11/1/80
Partie à 73440792

CODE	COMPTÉ	EMPLACEMENT - NOM, PROFESSION, RÉSIDENCE					CATEGORIE BÂTIMENT	SCOLAIRE			VALEUR EN DOLLARS			MUNICIPAL	REMARQUES	
		DIV. CAD.	CADASTRE	SUBDIVISION	FRONT	PROFONDEUR		SUPERFICIE	TERR.	TERRAIN	BÂTISSE	TOTAL				
2002	73440844	20 628	P1			9900										
2003		20 628	P2													
2990																
3001																
4201																
4601																
6201																
6701																
ANNULÉ																
1001	73440845	20 628	A26			9900										
2001		20 628	P1													
2002		20 628	P2													
2003																
2990																
3001																
4201																
4601																
4202																
6201																
6701																
ANNULÉ																
1001	73440850	20 629	101			42200										
2001		20 629	P1													
2002		20 629	P2													
2003																
2990																
3001																
4201																
4601																
4202																
6701																
1001	73440851	20 629	102			42200										
2001		20 629	P1 A30													
2002		20 629	P2 P1													
2003		20 629	P2 P1													
2990		20 629	P2 P1													
3001																
ANNULÉ																

CERT.	EFF.	371
15/1/86	11/1/86	

Porte n° 73440819.

CERT.	EFF.	371
15/1/86	11/1/86	

Porte n° 73440812.

CERT.	EFF.	371
15/1/86	11/1/86	

Porte n° 73440714.

CODE	COMTE	EMPLACEMENT - NOM, PROFESSION, RÉSIDENCE					CATEGORIE BÂTIMENT	SCOLAIRE		VALEUR EN DOLLARS			MUNICIPAL	REMARQUES	
		DIV. CAD.	CADASTRAL	SUBDIVISION	FRONT	PROFONDEUR		SUPERFICIE	TEERRAIN	BÂTISSSE	TOTAL				
4201 4601	73440851	Mlle PAULINE CHAREST 1595 ROBERT CHARBONNEAU #102 H4N 2Y7					3F								
6701 6702		FRACTION DE COPROPRIETE 2-5578													
1001	73440852	1595 ROBERT CHARBONNEAU #103													
2001 2002 2003 2990	A 171602 08-07-86	20 629	103												
		20 629	P1	A04											
		20 629	P2	P1											
		20 629	P2	P2											
3001	A 173749 08-08-86					37500 451.00									
4201 4601		M ROGER MOTTE 1595 ROBERT CHARBONNEAU #103 H4N 2Y7					1F								
6701 6702		FRACTION DE COPROPRIETE 2-2308													
1001	73440853	1595 ROBERT CHARBONNEAU #104													
2001 2002 2003 2990		20 629	104												
		20 629	P1												
		20 629	P2												
3001						42200									
4201 4601		Mlle EDNA VINCELLI 1595 ROBERT CHARBONNEAU #104 H4N 2Y7					3F								
6701		FRACTION DE COPROPRIETE 2-5578													
1001	73440854	1595 ROBERT CHARBONNEAU #105													
2001 2002 2003 2990		20 629	105												
		20 629	P1	A16											
		20 629	P2	P1											
		20 629	P2	P2											
3001						42200 507.00									
4201 4601		M NORMAND CINO MARS 1595 ROBERT CHARBONNEAU #105 H4N 2Y7					1F								
6701 6702		FRACTION DE COPROPRIETE 2-5578													
1001	73440859	1595 ROBERT CHARBONNEAU #201													
2001 2002		20 629	201												
		20 629	P1	A05											

CERT.	EFF.	371
11/18	11/80	

Prov. 73440868

CERT.	EFF.	371
11/18	11/80	

Prov. 73440900

734/0852

1FE1

4201 m. Real Legend
4601 1595 Robert Charbonneau #103 H4N 247

ANNULÉ

CERT.	EFF.	405
25/10/80	25/10/80	90

734/0852

2FE1

4201 Mme Helene Samson
4601 1595 Robert Charbonneau H4N 247

CERT.	EFF.	405
25/10/80	25/10/80	90

CODE	COMPTE	EMPLACEMENT - NOM PROFESSION, RÉSIDENCE					CATEGORIE (BÂTIMENT)	SCOLAIRE	VALEUR EN DOLLARS			MUNICIPAL	REMARQUES				
		DIR. CAD.	CADASTRE	SUBDIVISION	FRONT	PROFONDEUR			SUPERFICIE	TERR. P.C.	TERRAIN			BÂTISSE	TOTAL		
2803 2993	73440855	20 629	P2 P1													CERT. EFF. 371 15/1/80 11/1/80	
3001		20 629	P2			42200 514.00											
4201 4601	M GEORGES PERRIER																
6701 6702																	
1001	73440856	20 629	P2 P1														CERT. EFF. 371 15/1/80 11/1/80
2001 2002 2003 2990		20 629	P1 A27			42200 503.00											
3001		20 629	P2 P1														
4203 4603	M JEAN CLAUDE BELANGER																
4205 4605	MME DENISE LEBLANC-BELANGER																
6701 6702																	
1001	73440857	20 629	P1 A28														
2001 2002 2003 2993		20 629	P2 P1			37000 451.00											
3001		20 629	P2														
4203 4603	MME FRANCOISE CRETE																
6701 6702																	
1001	73440858	20 629	P1 A21														
2001 2002 2003 2993		20 629	P2 P1			42200 513.00											
3001		20 629	P2														
4201 4601	M GERARD GAUTHIER																

CODE	COMPTE	EMPLACEMENT - NOM, PROFESSION, RESIDENCE					CATEGORIE BÂTIMENT	SCOLAIRE			VALEUR EN DOLLARS			MUNICIPAL	REMARQUES	
		CIV. CAD.	CADASTRE	SUBDIVISION	FRONT	PROFONDEUR		SUPERFICIE	TERR. P. C.	TERRAIN	BÂTIMENT	TOTAL				
4202	73440858	M ^{lle} HENRIETTE CRETE					3F									
6701 6702		FRACTION DE COPROPRIETE: 2-5578														
		" " " " " "														
1001	73440859	1595 ROBERT CHARBONNEAU #205					631									
2001		20 629	205													
2002		20 629	P1 A26													
2003		20 629	P2 P1													
2990		20 629	P2			42200 573.00										
3001							3C	1 2B1	2800	54400	57200					
4201		M ROBERT PAQUETTE														
4601		1595 ROBERT CHARBONNEAU #205 H4N 2Y7														
6701 6702		FRACTION DE COPROPRIETE: 2-5578														
		" " " " " "														
1001	73440860	1595 ROBERT CHARBONNEAU #206					631									
2001		20 629	206													
2002		20 629	P1													
2003		20 629	P2													
2990						30500										
3001							3C	1 2B1	1600	38500	40100			T R		
4203		M BERTRAND LEBLOND														
4603		1595 ROBERT CHARBONNEAU #206 H4N 2Y7														
6701		FRACTION DE COPROPRIETE: 1-8498														
1001	73440861	1595 ROBERT CHARBONNEAU #301					631									
2001		20 629	301													
2002		20 629	P1 A09													
2003		20 629	P2 P1													
2990		20 629	P2			42200 501.00										
3001							3C	1 2B1	2700	54000	56700			T R		
4203		M RENE BIENVENUE														
4603		1595 ROBERT CHARBONNEAU #301 H4N 2Y7														
4205		M ^{me} MICHELINE CLOUTIER														
4605		1595 ROBERT CHARBONNEAU #301 H4N 2Y7														
6701 6702		FRACTION DE COPROPRIETE: 2-5578														
		" " " " " "														
1001	73440862	1595 ROBERT CHARBONNEAU #302					631									
2001		20 629	302													

CERT.	EFF.	371
15/1/80	11/1/80	

Prov. 73440910.

CERT.	EFF.	371
15/1/80	11/1/80	

Prov. 73440873.

CODE	COMPTÉ	EMPLACEMENT - NOM, PROFESSION, RÉSIDENCE					CATEGORIE BÂTIMENT	SCOLAIRE		VALEUR EN DOLLARS			REMARQUES						
		DIV. CAD.	CADASTRE	SUBDIVISION	FRONT	PROFONDEUR		SUPERFICIE	TERR.	BÂTISSE	TOTAL	MUNICIPAL							
2102	73440862	20 629		R1 A15															
2103		20 629		R2 P1															
2990		20 629		P2															
						42200													
						509.00													
3001								3C	1	2B1	2300	51600	53900	T R					
4201				M ANTOINE STACHOWSKI							2700	54000	56700						
4601				1595 ROBERT CHARBONNEAU #302	H4N 2Y7														
4202				MME JANINE SLOTA-STACHOWSKI															
6701				FRACTION DE COPROPRIETE 2-5573		0.02557 (302)													
6702				"		0.0053 (A15)													
1101	73440863			1595 ROBERT CHARBONNEAU #303															
2001		20 629		303															
2002		20 629		P1 A22															
2003		20 629		P2 P1															
2990		20 629		P2															
						37000													
						461.00													
3001								3C	1	2B1	2500	47500	50000	T R					
4203				M URBAN SANDYER							2800	44200	46200	T R					
4603				1595 ROBERT CHARBONNEAU #303	H4N 2Y7														
6701				FRACTION DE COPROPRIETE 2-2365		0.02238 (303)													
6702				"		0.0035 (A22)													
1001	73440864			1595 ROBERT CHARBONNEAU #304															
2001		20 629		304															
2002		20 629		P1															
2003		20 629		P2															
2990						42200													
3001								3C	1	2B1	2300	51600	53900	T R					
4201				M GEORGES FAKHOURI															
4601				1595 ROBERT CHARBONNEAU #304	H4N 2Y7														
4202				MME NABIA SHAMOUN-FAKHOURI															
6701				FRACTION DE COPROPRIETES 2-5573															
1001	73440865			1595 ROBERT CHARBONNEAU #305															
2001		20 629		305															
2002		20 629		P1															
2003		20 629		P2															
2990						42200													
3001								3C	1	2B1	2300	51600	53900	T R					
4201				M ARMAND LANIEL															
4601				1595 ROBERT CHARBONNEAU #305	H4N 2Y7														

VERSO

CERT.	EFF.	371
15/1/86	16/1/86	

Proc. 73440877.

CERT.	EFF.	371
15/1/86	16/1/86	

Proc. 73440876.

13440863

73440863

3EII

IAI2

4201 mile Cécile Audet

4201 M. James S. Fisher

4601 1595 Robert Charbonneau #303

4601 3128 Lavoisier, Laval

114N 247

ANNULÉ

CERT.	EFF.	343
28786	23586	mm

CERT.	EFF.	13
18266	19706	L.B.

V. 3

4201

4601

4201

4201

4201

4201

V. 3

4201

4601

4201

4201

4201

4201

V. 3

4201

4601

4201

4201

4201

CODE	COMPTÉ	EMPLACEMENT - NOM, PROFESSION, RÉSIDENCE					CATÉGORIE BÂTIMENT	SCOLAIRE		VALEUR EN DOLLARS			MUNICIPAL	REMARQUES	
		DIV. CAD.	CADASTRIQUE	SUBDIVISION	FRONT	PROFONDEUR		SUPERFICIE	TERR.	F. C.	FERRAIN	BÂTISSE			TOTAL
4202 6701	73440865	MME IRENE RIEL-LANIEL FRACTION DE COPROPRIÉTÉ: 2.5578					2F								
1201 2001 2002 2003 2990	73440866	1595 ROBERT CHARBONNEAU #306 20 629 306 20 629 R1 A01 20 629 R2 P1 20 629 R2 P2									10500 397.00				
3001															
4203 4603 6701 6702		MME LYNN LAUZON 10377 ROMUALD TRUDEAU H4N 2X5 FRACTION DE COPROPRIÉTÉ: 1.8498 0.01849 (306) " " " " 0.0057 (A0)					2F								
1201 2001 2002 2003 2990	73440867	1595 ROBERT CHARBONNEAU #401 20 629 401 20 629 R1 A03 20 629 R2 P1 20 629 R2 P2									42200 503.00				
3001															
4201 4601 6701 6702		M JOSEPH PAESMANS 1595 ROBERT CHARBONNEAU #401 H4N 2Y7 FRACTION DE COPROPRIÉTÉ: 2.5578 0.02557 (401) " " " " 0.0049 (A02)													
1201 2001 2002 2003 2990	73440868	1595 ROBERT CHARBONNEAU #402 20 629 402 20 629 R1 A07 20 629 R2 P1 20 629 R2 P2									42200 528.00				
3001															
4203 4603 6701 6702		M RAYMOND BLAIN 1595 ROBERT CHARBONNEAU #402 H4N 2Y7 FRACTION DE COPROPRIÉTÉ: 2.5578 0.03557 (402) " " " " 0.0064 (A07)					1F								
1201 2001 2002 2003 2004	73440869	1595 ROBERT CHARBONNEAU #403 A179192 28-10-84 20 629 403 20 629 R1 A14 20 629 R2 P1 20 629 R2 P2													
3001															

CERT.	EPP.	371
-------	------	-----

15/1/80	11/1/80	
---------	---------	--

Prov. 73440885.

CERT.	EPP.	371
-------	------	-----

15/1/80	11/1/80	
---------	---------	--

Prov. 73440887.

CERT.	EPP.	371
-------	------	-----

15/1/80	11/1/80	
---------	---------	--

Prov. 73440891.

CERT.	EPP.	371
-------	------	-----

15/1/80	11/1/80	
---------	---------	--

Prov. 73440898.

CODE	COMPTE	EMPLACEMENT - NOM, PROFESSION, RESIDENCE						CATEGORIE PAYMENT	SCOLAIRE		VALEUR EN DOLLARS			MUNICIPAL	REMARQUES
		DIV. CAD.	CADASTRE	SUBDIVISION	FRONT	PROFONDEUR	SUPERFICIE		TERR.	P. C.	TERRAIN	BÂTISSE	TOTAL		
2993	73440869						37000								
3001							446.00								
4201															
4203															
6701															
6702															
1001	73440870														
2001															
2002															
2003															
2990							42200								
3001															
4201															
4203															
6701															
1001	73440871														
2001															
2002															
2003															
2993							42200								
3001							503.00								
4203															
4203															
6701															
6702															
1001	73440872														
2001															
2002															
2003															
2990							30500								
3001															
4203															
4203															
6701															
1001	73440873														

73440869

1F11

73440869

3A12

4201 H. ELIAS LOLEE

4201 Mlle Louise Barakett, Mercadian

4601 1595 ROBERT CHARBONNEAU #4031

4601 1007 Virginia ave Windsor, Ont.

H4N 2Y7

2F11

NBS 216

4202 MME MALAKE LOLE

1A12

CERT. EFF. 29
10/28/11/206 82

4202 M. Nicolas Barakett

4602 567 avenue Road, Toronto, Ont.

M4V 2K1

CERT. EFF. 13
11/28/11/206 13

(23)

3C 1 55

(23)

3E 1

3C 1 55

(23)

3C 1 55

CODE	COMPTÉ	EMPLACEMENT - NOM, PROFESSION, RESIDENCE						CATEGORIE BÂTIMENT	SCOLAIRE		VALEUR EN DOLLARS			MUNICIPAL	REMARQUES		
		DIV. CAD	CAD-STRE	SUBDIVISION	FRONT	PROFONDEUR	SUPERFICIE		TERR	PIC	TERRAIN	BÂTISSE	TOTAL				
2001 2002 2003 2590	73440873	20 629		501													
		20 629		P1 A95													
		20 629		P2 P1													
		20 629		P2													
						42200 513.00											
3001								3C	1	2B1	2000	55200	52600				
											2300	52500	54800	T	R		
4201 4601				M MAURICE J LAMBERT													
				1595 ROBERT CHARBONNEAU #501													
				H4N 2Y7													
6701 6702				FRACTION DE COPROPRIETE: 2-5573													
				"		0.02557 (501)											
				"		0.0055 (A25)											
1001	73440874			1595 ROBERT CHARBONNEAU #502													
2001 2002 2003 2590		20 629		502													
		20 629		P1													
		20 629		P2													
						42200											
3001								3C	1	2B1	2300	52500	54800	T	R		
4201 4601				Mlle PIERRETTE ST AUBIN													
				1595 ROBERT CHARBONNEAU #502													
				H4N 2Y7													
6701				FRACTION DE COPROPRIETE: 2-5573													
1001	73440875			1595 ROBERT CHARBONNEAU #503													
2001 2002 2003 2590		20 629		503													
		20 629		P1													
		20 629		P2													
						37000											
3001								3C	1	2B1	2000	45000	47000	T	R		
4201 4601				M YVES MICHEL ALLARD													
				1595 ROBERT CHARBONNEAU #503													
				H4N 2Y7													
6701				FRACTION DE COPROPRIETE: 2-2388													
1001	73440876			1595 ROBERT CHARBONNEAU #504													
2001 2002 2003 2590		20 629		504													
		20 629		P1 A02													
		20 629		P2 P1													
		20 629		P2													
						42200 516.00											
3001								3C	1	2B1	2000	55800	58600				
											2300	52500	54800	T	R		
4201 4601				M CONRAD LEFEBVRE													
				1595 ROBERT CHARBONNEAU #504													
				H4N 2Y7													
6701 6702				FRACTION DE COPROPRIETE: 2-5573													
				"		0.02557 (504)											
				"		0.0057 (A02)											

CERT.	EFF.	376
15/1/80	11/1/80	

Prov. 73440879.

CERT.	EFF.	371
15/1/80	11/1/80	

Prov. 73440886.

CODE	COMPTÉ	EMPLACEMENT - NOM, PROFESSION, RÉSIDENCE					CATEGORIE BÂTIMENT	VALEUR EN DOLLARS			MUNICIPAL	REMARQUES	
		DIV. CAD.	CADASTRE	SUBDIVISION	FRONT	PROFONDEUR		SUPERFICIE	TERR. P. C.	TERRAIN			BATISSE
1001	73440877	1595 ROBERT CHARBONNEAU #505					1631						
2001		20 629		SD5									
2002		20 629		P1 AVE									
2003		20 629		P2 P1									
2990		20 629		P2		42200 578.00							
3001							3C	1 2B1	2200	55800	58000	T R	
4201		M ARKEN AMIRIAN											
4601		1595 ROBERT CHARBONNEAU #505 H4N 277											
4202		MME ANAHID GULIAN-AMIRIAN											
6701		FRACTION DE COPROPRIETE: 2.557% 0.02557 (505)											
6702		" " " 0.0064 (A08)											
1001	73440678	1595 ROBERT CHARBONNEAU #506					1631						
2001		20 629		506									
2002		20 629		P1									
2003		20 629		P2									
2990						30500							
3001							3C	1 2B1	1600	40000	41600	T R	
4201		M STEVE PALKOVIC											
4601		1595 ROBERT CHARBONNEAU #506 H4N 277											
6400		Correspondance anglaise FF 26-2/6 om											
6701		FRACTION DE COPROPRIETE: 1.849%											
1001	73440879	1595 ROBERT CHARBONNEAU #601					1631						
2001		20 629		601									
2002		20 629		P1 A12									
2003		20 629		P2 P1									
2990		20 629		P2		42200 576.00							
3001							3C	1 2B1	2300	52800	55100	T R	
4201		Mlle ELEONORA BRUNO											
4601		1595 ROBERT CHARBONNEAU #601 H4N 277											
6701		FRACTION DE COPROPRIETE: 2.557% 0.02557 (601)											
6702		" " " 0.0057 (A18)											
1001	73440680	1595 ROBERT CHARBONNEAU #602					1631						
2001		20 629		602									
2002		20 629		P1 A12									
2003		20 629		P2 A13									
2990		20 629		P1		42200 584.00							
3001		20 629		P2			3C	1 2B1	3100	57600	60700	T R	

ERT.	EFF.	371
15/1/86	11/1/86	

Prov. 73440872.

ERT.	EFF.	371
15/1/86	11/1/86	

Prov. 73440902.

ERT.	EFF.	371
15/1/86	11/1/86	

Prov. 73440876-97

CODE	COTE	EMPLACEMENT - NOM PROFESSION - RESIDENCE						CATEGORIE BÂTIMENT	SCOLAIRE		VALEUR EN DOLLARS			MUNICIPAL	REMARQUES
		DIV. CAD.	CADASTRE	SUBDIVISION	FRONT	PROFONDEUR	SUPERFICIE		TERR. P.I.C.	TERRAIN	BÂTISSE	TOTAL			
4201 4601 4202	73440880														
		Mlle													
		Mlle													
6701 6702 6703															
1001	73440881														
2001 2002 2003 2493															
3001															
4203 4603		M													
6701															
1001	73440882														
2001 2002 2003 2493															
3001															
4201 4601		MME													
6701 6702															
1001	73440883														
2001 2002 2003 2493															
3001															
4201 4601 4202		Mlle													
6701															
1001	73440884														

CERT.	EFF.	371
15/1/86	1/1/86	

Proc. 73440885

CODE	COMPTÉ	EMPLACEMENT - NOM, PROFESSION, RÉSIDENCE					C	L	S	SCOLAIRE	VALEUR EN DOLLARS			MUNICIPAL	REMARQUES
		DIV. CAD.	CADASTRE	SUBDIVISION	FRONT	PROFONDEUR					SUPERFICIE	TERRAIN	BÂTIMENT		
2101 2002 2003 2990 3001	73440884	20 629 20 629 20 629 20 629	606 P1 A10 P2 P1 P2			36509 381.00			3C	2000	42800	44800		CERT. EFF. 371 15/1/86 11/1/86 Plan 734/0894	
4203 4603		MME JANINE McTIVIER 1595 ROBERT CHARBONNEAU #606 H4N 2Y7					2								
6701 6700		FRACTION DE COPROPRIÉTÉ: 1.549% " " " " 0.01849 (606) " " " " 0.0046 (A10)													
1001 2001 2002 2003 2990 3001	73440885	20 629 20 629 20 629	A01 P1 P2			9900			3C	500	3300	3800		CERT. EFF. 371 15/1/86 11/1/86 Partie 2 734/0866	
4203 4603		MME LYNN LAUZON 10377 ROMUALD TRUDEAU H4N 2X5					2								
6101 6701		GARAGE FRACTION DE COPROPRIÉTÉ: .57%													
1001 2001 2002 2003 2990 3001	73440886	20 629 20 629 20 629	A02 P1 P2			9900			3C	500	3300	3800		CERT. EFF. 371 15/1/86 11/1/86 Partie 2 734/0876	
4201 4601		M CONRAD LEFEBVRE 1595 ROBERT CHARBONNEAU #504 H4N 2Y7					1								
6001 6701		GARAGE FRACTION DE COPROPRIÉTÉ: .57%													
1001 2001 2002 2003 2990 3001	73440887	20 629 20 629 20 629	A03 P1 P2			8100			3C	400	2400	2800		CERT. EFF. 371 15/1/86 11/1/86 Partie 2 734/0867	
4201 4601		M CONRAD LEFEBVRE 1595 ROBERT CHARBONNEAU #504 H4N 2Y7					1								
6001 6701		GARAGE FRACTION DE COPROPRIÉTÉ: .57%													

CODE	COMPTÉ	EMPLACEMENT - NOM, PROFESSION, RÉSIDENCE					CATEGORIE BAYMENT	SCOLAIRE		VALEUR EN DOLLARS			MUNICIPAL	REMARQUES	
		DIV. CAD.	CADASTRE	SUBDIVISION	FRONT	PROFONDEUR		SUPERFICIE	TERR.	P. C.	TERRAIN	BÂTISSE			TOTAL
4201 4601 6601 6701	73440887	JOSEPH PAISMANS 1595 ROBERT CHARBONNEAU #401 H4M 2Y7 ANNULÉ GARAGE FRACTION DE COPROPRIETE: .498													
1001 2201 2802 2803 2990 3001 4201 4601 6601 6701	73440886	1595 ROBERT CHARBONNEAU # 2C 629 A94 2C 629 P1 2C 629 P2 ANNULÉ 8100 M ROGER HOTTE 1595 ROBERT CHARBONNEAU #103 H4M 2Y7 GARAGE FRACTION DE COPROPRIETE: .498					2631		2 281	400	2400	2800	T R	CERT. EFF. 371 15/10 11/10 Parti à 73440885	
1001 2001 2002 2003 2990 3001 4201 4601 6601 6701	73440889	1600 ROBERT CHARBONNEAU #201 2C 629 A05 2C 629 P1 2C 629 P2 ANNULÉ 9200 M GEORGES PERRIER 1595 ROBERT CHARBONNEAU #201 H4M 2Y1 GARAGE FRACTION DE COPROPRIETE: .568					2631		1 281	500	3300	3800	T R	CERT. EFF. 371 15/10 11/10 Parti à 73440885	
1001 2001 2002 2003 2990 3001 4201 4601 6601 6701	73440890	1595 ROBERT CHARBONNEAU #305 2C 629 A06 2C 629 P1 2C 629 P2 VERSO 9200 LE DOMAINE MARCELIN WILSON LTEE 1605 BL HENRI BOURASSA O #101 H3M 3B5 GARAGE FRACTION DE COPROPRIETE: .568					2631		2 281	500	3300	3800	T R		
1001	73440891	1600 ROBERT CHARBONNEAU #402 ANNULÉ					2631								

78440890

IFI

4201 No. Armand Laniel
4601 1595 Robert Charbonneau #305 H4m 241

2FI

4202 Mme Irène Paul Laniel
4602 1595 Robert Charbonneau #305 H4m 241

575
27-3-86

ASOS

(93)

SAI

11

30

23

25

(93)

VANNI

6124

(93)

VANNI

1967

1967

CODE	COMPTÉ	EMPLACEMENT - NOM, PROFESSION, RÉSIDENCE					SUPERFICIE	CATEGORIE BÂTIMENT	SCOLAIRE		VALEUR EN DOLLARS			MUNICIPAL	REMARQUES						
		DIV. CAD.	CADASTRE	SUBDIVISION	FRONT	PROFONDEUR			TERR. P. C.	TERRAIN	BÂTISSE	TOTAL									
2001	73440891	20 629	A07												<table border="1"> <tr> <td>CERT.</td> <td>EFF.</td> <td>371</td> </tr> <tr> <td>15/1/80</td> <td>11/1/80</td> <td></td> </tr> </table> Porté à 73440862	CERT.	EFF.	371	15/1/80	11/1/80	
CERT.	EFF.	371																			
15/1/80	11/1/80																				
2002		20 629	P1																		
2003		20 629	P2																		
2990						10600															
3001								3C	I	2B1	500	3300	3800	T R							
4203		M RAYMOND BLAIN																			
4603		1595 ROBERT CHARBONNEAU #402																			
						H4N 2Y7															
6001		GARAGE																			
6701		FRACTION DE COPROPRIETE: .648																			
1001	73440892	20 629	A08												<table border="1"> <tr> <td>CERT.</td> <td>EFF.</td> <td>371</td> </tr> <tr> <td>15/1/80</td> <td>11/1/80</td> <td></td> </tr> </table> Porté à 73440877	CERT.	EFF.	371	15/1/80	11/1/80	
CERT.	EFF.	371																			
15/1/80	11/1/80																				
2001		20 629	P1																		
2002		20 629	P2																		
2990						10600															
3001								3C	I	2B1	500	3300	3800	T R							
4201		M ARMEN AMIRIAN																			
4601		1595 ROBERT CHARBONNEAU #505																			
4202		MME ANAHID GULIAN-AMIRIAN																			
6001		GARAGE																			
6701		FRACTION DE COPROPRIETE: .648																			
1001	73440893	20 629	A09												<table border="1"> <tr> <td>CERT.</td> <td>EFF.</td> <td>371</td> </tr> <tr> <td>15/1/80</td> <td>11/1/80</td> <td></td> </tr> </table> Porté à 73440861.	CERT.	EFF.	371	15/1/80	11/1/80	
CERT.	EFF.	371																			
15/1/80	11/1/80																				
2001		20 629	P1																		
2002		20 629	P2																		
2990						7900															
3001								3C	I	2B1	400	2400	2800	T R							
4203		M RENE BIENVENUE																			
4603		1595 ROBERT CHARBONNEAU #301																			
4205		MME MICHELINE CLOUTIER																			
9605		1595 ROBERT CHARBONNEAU #301																			
6001		GARAGE																			
6701		FRACTION DE COPROPRIETE: .488																			
1001	73440894	20 629	A10												<table border="1"> <tr> <td>CERT.</td> <td>EFF.</td> <td>371</td> </tr> <tr> <td>15/1/80</td> <td>11/1/80</td> <td></td> </tr> </table> Porté à 73440884	CERT.	EFF.	371	15/1/80	11/1/80	
CERT.	EFF.	371																			
15/1/80	11/1/80																				
2001		20 629	P1																		
2002		20 629	P2																		
2990						7600															
3001								3C	I	2B1	400	2400	2800	T R							

CODE	COMPTE	EMPLACEMENT - NOM, PROFESSION, RÉSIDENCE					CATEGORIE BÂTIMENT	SCOLAIRE		VALEUR EN DOLLARS			MUNICIPAL *	REMARQUES
		DIV. CAD.	CADASTRE	SUBDIVISION	FRONT	PROFONDEUR		SUPERFICIE	TERR.	P. C.	TERRAIN	BÂTISSSE		
4203 4603	73440894	MME JANINE METIVIER												
6001 6701		1595 ROBERT CHARBONNEAU #601				H4N 2Y7								
ANNULÉ														
1001	73440895	1600 ROBERT CHARBONNEAU #604												
2001 2002 2003 2990		20 629	A11											
3001		20 629	P1											
4201 4601		20 629	P2			8600								
ANNULÉ														
1001	73440896	1595 ROBERT CHARBONNEAU #602 GARAGE												
2001 2002 2003 2990		20 629	A12											
3001		20 629	P1											
4201 4601 4602		20 629	P2			8600								
ANNULÉ														
1001	73440897	1595 ROBERT CHARBONNEAU #602 GARAGE												
2001 2002 2003 2990		20 629	A13											
3001		20 629	P1											
4202 4602 4603 4603		20 629	P2			7600								
ANNULÉ														
1001	73440898	1595 ROBERT CHARBONNEAU #602												
2001 2002 2003 2990		20 629	A13											
3001		20 629	P1											
4202 4602 4603 4603		20 629	P2			7600								
ANNULÉ														
1001	73440899	1595 ROBERT CHARBONNEAU #602												
2001 2002 2003 2990		20 629	A13											
3001		20 629	P1											
4202 4602 4603 4603		20 629	P2			7600								
ANNULÉ														
1001	73440900	1595 ROBERT CHARBONNEAU #602												
2001 2002 2003 2990		20 629	A13											
3001		20 629	P1											
4202 4602 4603 4603		20 629	P2			7600								
ANNULÉ														

CERT.	EFF.	371
-------	------	-----

15/1/80 1/1/80

Partie à 73440882

CERT.	EFF.	371
-------	------	-----

15/1/80 1/1/80

Partie à 73440882

CERT.	EFF.	371
-------	------	-----

15/1/80 1/1/80

Partie à 73440882

CERT.	EFF.	357
-------	------	-----

20/11/85 23/10/85

CODE	COMPTÉ	EMPLACEMENT - NOM, PROFESSION, RÉSIDENCE					CATEGORIE PARCEMENT	SCOLAIRE		VALEUR EN DOLLARS			MUNICIPAL	REMARQUES	
		PARCEMENT	CADASTRE	SUBDIVISION	FRONT	PROFONDEUR		SUPERFICIE	SCOLAIRE	TERR. P. C.	TERRAIN	BÂTISSE			TOTAL
1001	73440896	1600	ROBERT CHARBONNEAU #403				2631								
2001		20 629	A14												
2002		20 629	P1												
2003		20 629	P2												
2990						7600									
3001							3C	2	2B1	400	2400	2800	T R		
4201		MME SKYEE BARAKETT-ASSALY													
4601		1595 ROBERT CHARBONNEAU #403				H4N 2Y7									
6001		GARAGE													
6701		FRACTION DE COPROPRIETE : .462													
1001	73440899	1595	ROBERT CHARBONNEAU				2631								
2001		20 629	A15												
2002		20 629	P1												
2003		20 629	P2												
2990						8700									
3001							3C	1	2B1	400	2400	2850	T R		
4201		M ANTOINE STACHOWSKI													
4601		1595 ROBERT CHARBONNEAU #302				H4N 2Y7									
4202		MME JANINE SLOTA-STACHOWSKI													
6001		GARAGE													
6701		FRACTION DE COPROPRIETE : .538													
1001	73440900	1595	ROBERT CHARBONNEAU				2631								
2001		20 629	A16												
2002		20 629	P1												
2003		20 629	P2												
2990						6700									
3001							3C	1	2B1	400	2400	2800	T R		
4201		M NORMAND CINO MARS													
4601		1595 ROBERT CHARBONNEAU #105				H4N 2Y7									
6001		GARAGE													
6701		FRACTION DE COPROPRIETE : .538													
1001	73440901	1600	ROBERT CHARBONNEAU #204				2631								
2001		20 629	A17												
2002		20 629	P1												
2003		20 629	P2												
2990						9400									
3001							3C	1	2B1	500	3300	3800	T R		

CODE	COMPTÉ	EMPLACEMENT - NOM PROFESSION, RÉSIDENCE						CATEGORIE BÂTIMENT	SCOLAIRE		VALEUR EN DOLLARS			MUNICIPAL	REMARQUES	
		DIVISAR	CADASTRE	SUBDIVISION	FRONT	PROFONDEUR	SUPERFICIE		TERR S	C	TERRAIN	BÂTISSÉ	TOTAL			
4201 4601 6001 6701	73440901	M GILLES MORIN 1505 ROBERT CHARBONNEAU #204				H4N 2Y7	1F									
		GARAGE FRACTION DE COPROPRIETE : .57%														
1001 2001 2002 2003 2990	73440902	1600 ROBERT CHARBONNEAU #601														
		20 629 A18 20 629 P1 20 629 P2														
		ANNULÉ					9400									
3001 4201 4601 6001 6701		MILLE ELEGONRA BRUND 1595 ROBERT CHARBONNEAU #601				H4N 2Y7	3F									
		GARAGE FRACTION DE COPROPRIETE : .57%														
		ANNULÉ														
1001 2001 2002 2003 2990	73440903	1595 ROBERT CHARBONNEAU														
		20 629 A19 20 629 P1 20 629 P2														
		ANNULÉ					8100									
3001 4203 4603 6001 6701		M MARCEL CHAPEL 1595 ROBERT CHARBONNEAU #405				H4N 2Y7	1F									
		GARAGE FRACTION DE COPROPRIETE : .49%														
		ANNULÉ														
1001 2001 2002 2003 2990	73440904	1600 ROBERT CHARBONNEAU #506														
		20 629 A20 20 629 P1 20 629 P2														
		ANNULÉ					8100									
3001 4203 4603 6001 6701		MME LOUISE LAVOIE-KONONUK 1595 ROBERT CHARBONNEAU #506				H4N 2Y7	2F									
		GARAGE FRACTION DE COPROPRIETE : .49%														
		ANNULÉ														
1001	73440905	1595 ROBERT CHARBONNEAU														
		ANNULÉ														
		MICROFICHE 125 N-14														

CERT.	EFF.	371
15/1/86	11/1/86	

Porte n. 73440879.

CERT.	EFF.	371
15/1/86	11/1/86	

Porte n. 73440871.

CODE	COMPTE	EMPLACEMENT - NOM, PROFESSION, RÉSIDENCE						CATEGORIE BÂTIMENT	SCOLAIRE		VALEUR EN DOLLARS			MUNICIPAL	REMARQUES									
		QUÉ. CAD.	CANADIEN	SUBDIVISION	FRONT	PROFONDEUR	SURFACE		TERR.	P. C.	TERRAIN	BÂTISSÉ	TOTAL											
2001 2002 2003 2990	73440905	20 629	A21												<table border="1"> <tr> <td>CERT.</td> <td>EFF.</td> <td>571</td> </tr> <tr> <td>15/1/80</td> <td>1/1/80</td> <td></td> </tr> <tr> <td colspan="3">Parti n. 73440158</td> </tr> </table>	CERT.	EFF.	571	15/1/80	1/1/80		Parti n. 73440158		
CERT.	EFF.	571																						
15/1/80	1/1/80																							
Parti n. 73440158																								
3001						9100																		
4201 4601 4202		M GERARD GAUTHIER																						
6001 6701		1595 ROBERT CHARBONNEAU #204																						
		VILLE HENRIETTE CRÊTE																						
		GARAGE																						
		FRACTION DE COPROPRIETE : .55%																						
1001 2001 2002 2003 2990	73440906	20 629	A22											<table border="1"> <tr> <td>CERT.</td> <td>EFF.</td> <td>371</td> </tr> <tr> <td>15/1/80</td> <td>1/1/80</td> <td></td> </tr> <tr> <td colspan="3">Parti n. 73440003</td> </tr> </table>	CERT.	EFF.	371	15/1/80	1/1/80		Parti n. 73440003			
CERT.	EFF.	371																						
15/1/80	1/1/80																							
Parti n. 73440003																								
3001						9100																		
4203 4603		M URBAN SANDYER																						
6001 6701		1595 ROBERT CHARBONNEAU #303																						
		GARAGE																						
		FRACTION DE COPROPRIETE : .55%																						
1001 2001 2002 2003 2990	73440907	20 629	A23																					
3001						9400																		
4201 4601		LE DOMAINE MARCELIN WILSON LTEE																						
6001 6701		1605 BL HENRI-BOURASSA O #101																						
		GARAGE																						
		FRACTION DE COPROPRIETE : .57%																						
1001 2001 2002 2003 2990	73440908	20 629	A24																					
3001						9400																		

LE RÔLE D'ÉVALUATION

CODE	COMPTÉ	EMPLACEMENT - NOM, PROFESSION, RÉSIDENCE					CATEGORIE BÂTIMENT	SCCLAIRE		VALEUR EN DOLLARS			MUNICIPAL	REMARQUES		
		DIV. CAD.	CADASTRE	SURF. D'ON.	FRONT	PROFONDEUR		SUPERFICIE	TERRA P. C.	TERRAIN	BÂTISSE	TOTAL				
4201 4601 6601 6701	73440906	LE DOMAINE MARCELIN WILSON LTÉE 1605 8L HENRI-BOURASSA O #101 H3M 385					CF									
VERSÔ																
GARAGE FRACTION DE COPROPRIÉTÉ : .57%																
1001 2001 2002 2003 2990	73440909	1600 ROBERT CHARBONNEAU #501														
20 629 A25 20 629 P1 20 629 P2																
ANNULÉ																
3001								3C	1 261	500	3300	3800	T R			
4201 4601 6601 6701		M MAURICE J LAMBERT 1595 ROBERT CHARBONNEAU #501 H4N 2Y7														
GARAGE FRACTION DE COPROPRIÉTÉ : .55%																
1001 2001 2002 2003 2990	73440910	1600 ROBERT CHARBONNEAU #205														
20 629 A26 20 629 P1 20 629 P2																
ANNULÉ																
3001								3C	1 261	500	3300	3800	T R			
4201 4601 6601 6701		M ROBERT PAQUETTE 1595 ROBERT CHARBONNEAU #205 H4N 2Y7														
GARAGE FRACTION DE COPROPRIÉTÉ : .55%																
1001 2001 2002 2003 2990	73440911	1595 ROBERT CHARBONNEAU														
20 629 A27 20 629 P1 20 629 P2																
ANNULÉ																
3001								3C	1 261	400	2400	2800	T R			
4203 4603 4205 4605		M JEAN CLAUDE BELANGER 1595 ROBERT CHARBONNEAU #202 H4N 2Y7					1									
MME DENISE LEBLANC-BELANGER 1595 ROBERT CHARBONNEAU #202 H4N 2Y7																
6601 6701																
GARAGE FRACTION DE COPROPRIÉTÉ : .49%																
MICROFICHE 125 P-14																

CERT.	EFF.	371
15/1/80	11/1/80	

Partie à 73440873.

CERT.	EFF.	371
15/1/80	11/1/80	

Partie à 73440857.

CERT.	EFF.	371
15/1/80	11/1/80	

Partie à 73440850.

13440908

1E31

4201 m. Bertrand Leblond

4601 1545 Robert Charbonneau 206 44N 247

CERT.	EFF.	203
28-86	25-86	am

W/ANTL

W/ANTL

W/ANTL

CODE	CONTE	EMPLACEMENT - NOM, PROFESSION, RESIDENCE						CATEGORIE BÂTIMENT	SCOLAIRE			VALEUR EN DOLLARS			MUNICIPAL *	REMARQUES					
		DIV. CAD.	CADASTRE	SUBDIVISION	FRONT	PROFONDEUR	SUPERFICIE		TERR. P. C.	TERRAIN	BÂTISSE	TOTAL									
1001	73440912	1600 ROBERT CHARBONNEAU #203						663													
2001		20 629	A29																		
2002		20 629	P1																		
2003		20 629	P2																		
2990						8100															
3001		ANNULÉ						3C	1	2B1	400	2400	2800	T R							
4203								MME FRANCOISE CRETE													
4603								1595 ROBERT CHARBONNEAU #203 H4N 2Y7													
6001								GARAGE													
6701		FRACTION DE COPROPRIETE : .495																			
1001	73440913	1595 ROBERT CHARBONNEAU						663													
2001		20 629	A29																		
2002		20 629	P1																		
2003		20 629	P2																		
2990						8600															
3001		ANNULÉ						3C	2	2B1	400	2400	2800	T R							
4201								M HAYGASER TURSUCU													
4601								1605 ROBERT CHARBONNEAU #404 H4N 2Y7													
6701								FRACTION DE COPROPRIETE : .525													
1001	73440914	#102						663													
2001		20 629	A30																		
2002		20 629	P1																		
2003		20 629	P2																		
2990						8600															
3001		ANNULÉ						3C	1	2B1	400	2400	2800	T R							
4201								MME PAULINE CHAREST													
4601								1595 ROBERT CHARBONNEAU #102 H4N 2Y7													
6001								GARAGE													
6701		FRACTION DE COPROPRIETE : .525																			
1001	73440950 73441000 73441200	Voir page 940-A 1091 FRANCOIS AUDET						6012													
2001		11 350	1153		3430	9000	2,85600														
2001					3410																
3001		Page 940 B etc...						2A	1	2B1	14800	83800	98600	T R							
	73441100																				

CERT. EFF. 371
15/1/86 11/1/86

Porte à 73440857

CERT. EFF. 371
15/1/86 11/1/86

Porte à 73440857

CODE	COMPTÉ	EMPLACEMENT - NOM, PROFESSION, RÉSIDENCE					CATEGORIE BÂTIMENT	SCOLAIRE		VALEUR EN DOLLARS			MUNICIPAL	REMARQUES						
		CH. CAD.	CADASTRE	SUBDIVISION	FRONT	PROFONDEUR		SUPERFICIE	TERR	P. C.	TERRAIN	BÂTISSE			TOTAL					
1001	73440950	LOT ROBERT CHARBONNEAU																		
2002	A182566 9-12-86	20	1002		IRR 120.90	115.45 112.66					13,540.00			Provient de 73265685						
3001	(405 A13) A182567	ANNULÉ					7A		2B1	73100		73100	T VV	<table border="1"> <tr> <td>CERT.</td> <td>EFF.</td> <td>21</td> </tr> <tr> <td>11/3/87</td> <td>11/2/86</td> <td>ge</td> </tr> </table>	CERT.	EFF.	21	11/3/87	11/2/86	ge
CERT.	EFF.						21													
11/3/87	11/2/86	ge																		
4201	9-12-86	DOMAINE MARCELIN WILSON LTEE 1600 Henri Bourassa Ouest suite 600 H3M 3E2					CF							<table border="1"> <tr> <td>CERT.</td> <td>EFF.</td> <td>21</td> </tr> <tr> <td>11/3/87</td> <td>11/2/86</td> <td>ge</td> </tr> </table>	CERT.	EFF.	21	11/3/87	11/2/86	ge
CERT.	EFF.	21																		
11/3/87	11/2/86	ge																		
4601	(505 A06)	Propriété sujette à la surtaxe sur terrain vague desservi												Annulé et porté sur 73440951 @						
6620	A182568 9-12-86 (603)	A-182702 10-12-86 (605)	A-182921 12-12-86 (305)	A-182923 10-12-86 (303)	A-182924 12-12-86 (206)	A-182930 12-12-86 (606)								73440951 @ 73440999 voir page 940-1 @ 940-17 73440999.						
1001	73441000	LOT ROBERT CHARBONNEAU																		
2002	A182194 9-12-86	20	1001		119.68 116.40	112.66 115.03					13,434.00			Provient de 73265685						
3001	(404) A182565	ANNULÉ					7A		2B1	72500		72500	T VV	<table border="1"> <tr> <td>CERT.</td> <td>EFF.</td> <td>21</td> </tr> <tr> <td>11/3/87</td> <td>11/2/86</td> <td>ge</td> </tr> </table>	CERT.	EFF.	21	11/3/87	11/2/86	ge
CERT.	EFF.						21													
11/3/87	11/2/86	ge																		
4201	9-12-86	DOMAINE MARCELIN WILSON LTEE 1600 Henri Bourassa Ouest suite 600 H3M 3E2					CF							<table border="1"> <tr> <td>CERT.</td> <td>EFF.</td> <td>21</td> </tr> <tr> <td>11/3/87</td> <td>11/2/86</td> <td>ge</td> </tr> </table>	CERT.	EFF.	21	11/3/87	11/2/86	ge
CERT.	EFF.	21																		
11/3/87	11/2/86	ge																		
4601	(501 A05)	Propriété sujette à la surtaxe sur terrain vague desservi												Annulé et porté sur 73441001 @						
6620	A-182699 10-12-86 (305) (A09)	73441001 @ 73441044 voir page 940-18 @ 940-32												73441044.						
	A-182700 10-12-86 (504) (A04)																			
	A-182701 10-12-86 (601) (A07)																			
	A-182726 12-12-86 (306)																			
	A-182922 12-12-86 (202) (A08)																			
	A-182925 12-12-86 (103) (A07)																			
	A-182926 12-12-86 (206) (A03)																			
	A-182927 12-12-86 (503) (A01)																			
	A-182928 12-12-86 (601) (A06)																			
	A-182929 12-12-86 (301) (A14)																			
	A-184133 (402 A18) 23-12-86																			
	A-184226 24-12-86 (406 A14)																			

940-A

CODE	COMME	EMPLACEMENT NOM, PROFESSION, RÉSIDENCE					CATEGORIE BÂTIMENT	SCOLAIRE		VALEUR EN DOLLARS			REMARQUES	
		AVANT	EN VUE	SUBDIVISION	ÉTOILE	PROFONDEUR		SUPERFICIE	TERR P. C.	TERRAIN	BÂTISSE	TOTAL		
1001	73440951	Lot Robert-Charbonneau												
2002		20	1002	A01										
2004		20	1002	P1										
2006		20	1002	P2										
2990						128.00								
3001							7A	2B1	700		700	T VV		
4201		Domaine Marcelin Wilson Ltée					CP							
4601		1600 boul. Henri-Bourassa app 600 H3M 3E2												
6620		Propriété sujette à surtaxe sur terrain vague desservi												
6701		Fraction de copropriété: 0.00946 (A01)												
1001	73440952	Lot Robert-Charbonneau												
2002		20	1002	A02										
2004		20	1002	P1										
2006		20	1002	P2										
2990						112.00								
3001							7A	2B1	600		600	T VV		
4201		Domaine Marcelin Wilson Ltée					CP							
4601		1600 boul. Henri-Bourassa app 600 H3M 3E2												
6620		Propriété sujette à surtaxe sur terrain vague desservi												
6701		Fraction de copropriété: 0.00826 (A02)												
1001	73440953	Lot Robert-Charbonneau												
2002		20	1002	A03										
2004		20	1002	P1										
2006		20	1002	P2										
2990						72.00								
3001							7A	2B1	400		400	TVV		
4201		Domaine Marcelin Wilson Ltée					CP							
4601		1600 boul. Henri-Bourassa app 600 H3M 3E2												
6620		Propriété sujette à surtaxe sur terrain vague desservi												
6701		Fraction de copropriété: 0.00532 (A03)												

CERT.	EFF.	21
16/3/87	1/2/86	ge

Provient de
73440950

CERT.	EFF.	21
16/3/87	1/2/86	ge

Provient de
73440950

CERT.	EFF.	21
16/3/87	1/2/86	ge

Provient de
73440950

RÔLE D'ÉVALUATION DES IMMEUBLES POUR L'EXERCICE FINANCIER 1986

ANNEE	COMPTÉ	EMPLACEMENT (NON PROTÉGÉ) - RÉSIDENCE					CATEGORIE (BÂTIMENT)	SCOLAIRE		VALEUR EN DOLLARS			MUNICIPAL	REMARQUES	
		FAMILIARITÉ	EMPLACEMENT	NATURE	PROFONDEUR	CLASSEMENT		TERRE P. C.	TERRAIN	BÂTIMENT	TOTAL				
1001	73440954	Lot Robert-Charbonneau													
2002		20	1002	A05											
2004		20	1002	P1											
2006		20	1002	P2											
2990															
3001							7A	2B1	400		400		T VV		
4201		Domaine Marcelin Wilson Ltée													
4601		1600 boul. Henri-Bourassa app 600 H3M 3E2													
6620		Propriété sujette à surtaxe sur terrain vague desservi													
6701		Fraction de copropriété: 0.00532 (A05)													
1001	73440955	Lot Robert-Charbonneau													
2002		20	1002	A07											
2004		20	1002	P1											
2006		20	1002	P2											
2990															
3001							7A	2B1	600		600		T VV		
4201		Domaine Marcelin Wilson Ltée													
4601		1600 boul. Henri-Bourassa app 600 H3M 3E2													
6620		Propriété sujette à surtaxe sur terrain vague desservi													
6701		Fraction de copropriété: 0.00826 (A07)													
1001	73440956	Lot Robert-Charbonneau													
2002		20	1002	A09											
2004		20	1002	P1											
2006		20	1002	P2											
2990															
3001							7A	2B1	400		400		T VV		
4201		Domaine Marcelin Wilson Ltée													
4601		1600 boul. Henri-Bourassa app 600 H3M 3E2													
6620		Propriété sujette à surtaxe sur terrain vague desservi													
6701		Fraction de copropriété: 0.00532 (A09)													

ANNULÉ

VERSO

CERT.	EFF.	21
16/3/87	1/12/88	je

Proviens de
73440950

CERT.	EFF.	20
26-10-87	24-12-86	46

Prop. Kate sur
73441053

CERT.	EFF.	21
16/3/87	1/12/88	je

Proviens de
73440950

CERT.	EFF.	21
16/3/87	1/12/88	je

Proviens de
73440950

134/0955

CENI

4201 Donat Marcelin Wilson Rte

4601 1600 St Henri - Bourassa O. #600 #3m 3E2

2E1

4202 Jacqueline Gagnier

4602 1585 Rte Charlevoix #401

CERT.	REF.	50
8-12-87	27-12-86	18

5820

VILLE

ROLE D'ÉVALUATION DES IMMEUBLES POUR L'EXERCICE FINANCIER 1986

ANNÉE FINANCIÈRE

CODE	COURSE	EMPLACEMENT ADM PROFESSION, RÉSIDENCE					CATEGORIE BÂTIMENT	SCOLAIRE		VALEUR EN DOLLARS			REMARQUES	
		NO	DENOMINATION	PROFOND	PROFONDEUR	SUPERFICIE		TERRE P. C.	TERRAIN	BÂTISSSE	TOTAL			
1001	73448957	Lot Robert-Charbonneau												
2002		20 1002	A10											
2004		20 1002	P1											
2006		20 1002	P2											
2990		ANNULÉ												
3001							7A	2B1	400		400	T VV		
4201		Domaine Marcelin Wilson Ltée					CF							
4601		1600 boul. Henri-Bourassa app 600 H3M 3E2												
6620		Propriété sujette à surtaxe sur terrain vague desservi												
6701		Fraction de copropriété: 0.00532 (A10)												
1001	73440958	Lot Robert-Charbonneau												
2002		20 1002	A11											
2004		20 1002	P1											
2006		20 1002	P2											
2990		ANNULÉ												
3001							7A	2B1	400		400	T VV		
4201		Domaine Marcelin Wilson Ltée					CF							
4601		1600 boul. Henri-Bourassa app 600 H3M 3E2												
6620		Propriété sujette à surtaxe sur terrain vague desservi												
6701		Fraction de copropriété: 0.00532 (A11)												
1001	73440959	Lot Robert-Charbonneau												
2002		20 1002	A12											
2004		20 1002	P1											
2006		20 1002	P2											
2990		ANNULÉ												
3001							7A	2B1	400		400	T VV		
4201		Domaine Marcelin Wilson Ltée					CF							
4601		1600 boul. Henri-Bourassa app 600 H3M 3E2												
6620		Propriété sujette à surtaxe sur terrain vague desservi												
6701		Fraction de copropriété: 0.00532 (A12)												

CERT.	EFF.	21
16/3/87	11/2/86	98

Provient de
73440950

CERT.	EFF.	20
16/3/87	11/2/86	98

Provient de
73440951

CERT.	EFF.	21
16/3/87	11/2/86	98

Provient de
73440950

CERT.	EFF.	21
16/3/87	11/2/86	98

Provient de
73440950

RÔLE D'ÉVALUATION DES IMMEUBLES POUR L'EXERCICE FINANCIER 1986

SECTEUR D'ÉVALUATION

CODE	COMTE	EMPLACEMENT NOM PROFESSION RÉSIDENCE					CATEGORIE BÂTIMENT	SCOLAIRE		VALEUR EN DOLLARS			MUNICIPAL	REMARQUES	
		NOY. 2000	CARACTÈRE	SURFONDÉ	FRONT	PROFONDEUR		SUPERFICIE	TERR. P. C.	TERRAIN	BÂTISSE	TOTAL			
1001	73440960	Lot Robert-Charbonneau													
2002		20	1002	A14											
2004		20	1002	P1											
2006		20	1002	P2											
2990						112.00									
3001							7A	2B1	600		600	T	VV		
4201		Domaine Marcelin Wilson Ltée					CP	1							
4601		1600 boul. Henri-Bourassa app 600 H3M 3E2													
6620		Propriété sujette à surtaxe sur terrain vague desservi													
6701		Fraction de copropriété: 0.00826 (A14)													
1001	73440961	Lot Robert-Charbonneau													
2002		20	1002	A15											
2004		20	1002	P1											
2006		20	1002	P2											
2990						128.00									
3001							7A	2B1	700		700	T	VV		
4201		Domaine Marcelin Wilson Ltée					CP	1							
4601		1600 boul. Henri-Bourassa app 600 H3M 3E2													
6620		Propriété sujette à surtaxe sur terrain vague desservi													
6701		Fraction de copropriété: 0.00946 (A15)													
1001	73440962	Lot Robert-Charbonneau													
2002		20	1002	A16											
2004		20	1002	P1											
2006		20	1002	P2											
2990						73.00									
3001							7A	2B1	400		400	T	VV		
4201		Domaine Marcelin Wilson Ltée					CP	1							
4601		1600 boul. Henri-Bourassa app 600 H3M 3E2													
6620		Propriété sujette à surtaxe sur terrain vague desservi													
6701		Fraction de copropriété: 0.00538 (A16)													

ANNULÉ

CERT.	EFF.	21
16/3/87	1/2/86	je

Provient de
73440950

CERT.	EFF.	20
25-10-87	24-10-86	UB

Provient de
73441054

CERT.	EFF.	21
16/3/87	1/2/86	je

Provient de
73440950

CERT.	EFF.	21
16/3/87	1/2/86	je

Provient de
73440950

940-4

ÉVALUATION

CODE	COMPTÉ	EMPLACEMENT					NOM	PROFESSION	RÉSIDENCE	CATEGORIE BÂTIMENT	SCOLAIRE		VALEUR EN DOLLARS			MUNICIPAL	REMARQUES
		SECTION	CADASTRE	DIVISION	PARCELS	PROFONDEUR					SUPERFICIE	TERRAIN	BÂTISSE	TOTAL			
1001	73440963	Lot Robert-Charbonneau															
2002		20	1002	A17													
2004		20	1002	P1													
2006		20	1102	P2													
2990																	
3001																	
4201		Domaine Marcelin Wilson Ltée															
4601		1600 boul. Henri-Bourassa app 600 H3M 3E2															
6620		Propriété sujette à surtaxe sur terrain vague desservi															
6701		Fraction de copropriété: 0.00946 (A17)															
1001	73440964	Lot Robert-Charbonneau															
2002		20	1002	A18													
2004		20	1002	P1													
2006		20	1002	P2													
2990																	
3001																	
4201		Domaine Marcelin Wilson Ltée															
4601		1600 Boul. Henri-Bourassa app 600 H3M 3E2															
6620		Propriété sujette à surtaxe sur terrain vague desservi															
6701		Fraction de copropriété: 0.00826 (A18)															
1001	73440965	Lot Robert-Charbonneau															
2002		20	1002	101													
2004		20	1002	P1													
2006		20	1002	P2													
2990																	
3001																	
4201		Domaine Marcelin Wilson Ltée															
4601		1600 boul. Henri-Bourassa app 600 H3M 3E2															
6620		Propriété sujette à surtaxe sur terrain vague desservi															
6701		Fraction de copropriété: 0.02716 (101)															

ANNULÉ

CERT.	EFF.	21
16/3/87	11/2/86	je

Provient de
73440950

CERT.	EFF.	21
28-10-87	23-12-86	HB

Provient de
73441052

CERT.	EFF.	21
16/3/87	11/2/86	je

Provient de
73440950

CERT.	EFF.	21
16/3/87	11/2/86	je

Provient de
73440950

ROLE D'EVALUATION DES IMMEUBLES POUR L'EXERCICE FINANCIER 1986

CODE	COMPTÉ	EMPLACEMENT - NOM, PROFESSION, RESIDENCE					CATEGORIE BÂTIMENT	SCOLAIRE		VALEUR EN DOLLARS			MUNICIPAL	REMARQUES	
		QUARTIER	NUMÉRO	PROF.	RESIDENCE	SUPERFICIE		TERR. P. C.	TERRAIN	BÂTISSE	TOTAL				
1001	73440966	Lot Robert-Charbonneau													
2002		20	1002		102										
2004		20	1002		P1										
2006		20	1002		P2										
2990						349.00									
3001							7A	2B1	1900		1900		T VV		
4201		Domaine Marcelin Wilson Ltée					CP	1							
4601		1600 boul. Henri-Bourassa app 600 H3M 3E2													
6620		Propriété sujette à surtaxe sur terrain vague desservi													
6701		Fraction de copropriété: 0.02579 (102)													
1001	73440967	Lot Robert-Charbonneau													
2002		20	1002		103										
2004		20	1002		P1										
2006		20	1002		P2										
2990						247.00									
3001							7A	2B1	1300		1300		T VV		
4201		Domaine Marcelin Wilson Ltée					CP	1							
4601		1600 boul. Henri-Bourassa app 600 H3M 3E2													
6620		Propriété sujette à surtaxe sur terrain vague desservi													
6701		Fraction de copropriété: 0.01821 (103)													
1001	73440968	Lot Robert-Charbonneau													
2002		20	1002		104										
2004		20	1002		P1										
2006		20	1002		P2										
2990						349.00									
3001							7A	2B1	1900		1900		T VV		
4201		Domaine Marcelin Wilson Ltée					CP	1							
4601		1600 boul. Henri-Bourassa app 600 H3M 3E2													
6620		Propriété sujette à surtaxe sur terrain vague desservi													
6701		Fraction de copropriété: 0.02579 (104)													

CERT.	EFF.	21
11/3/87	11/2/88	ge

Provient de
73440950

CERT.	EFF.	21
11/3/87	11/2/88	ge

Provient de
73440950

CERT.	EFF.	21
11/3/87	11/2/88	ge

Provient de
73440950

ROLE D'ÉVALUATION DES IMMEUBLES POUR L'EXERCICE FINANCIER 1986

TABLEAU D'ÉVALUATION

CODE	CHIFFRE	EMPLACEMENT, NOM, PROFESSION, RESIDENCE					CATEGORIE BÂTIMENT	SCOLAIRE		VALEUR EN DOLLARS			MUNICIPAL	REMARQUES	
		N°	CADASTRE	INDICATEUR	FRONT	PROFONDEUR		SUPERFICIE	TERMI P. C.	TERRAIN	BÂTISSE	TOTAL			
1001	73440969	Lot Robert-Charbonneau													
2002		20	1002		105										
2004		20	1002		P1										
2006		20	1002		P2										
2990						369.00									
3001							7A	2B1	2000		2000		T VV		
4201		Domaine Marcelin Wilson Ltée					CF								
4601		1600 boul. Henri-Bourassa app 600 H3M 3E2													
6620		Propriété sujette à surtaxe sur terrain vague desservi													
6701		Fraction de copropriété: 0.02716 (105)													
1001	73440970	Lot Robert-Charbonneau													
2002		20	1002		201										
2004		20	1002		P1										
2006		20	1002		P2										
2990						371.00									
3001							7A	2B1	2000		2000		T VV		
4201		Domaine Marcelin Wilson Ltée					CF								
4601		1600 boul. Henri-Bourassa app 600 H3M 3E2													
6620		Propriété sujette à surtaxe sur terrain vague desservi													
6701		Fraction de copropriété: 0.02743 (201)													
1001	73440971	Lot Robert-Charbonneau													
2002		20	1002		202										
2004		20	1002		P1										
2006		20	1002		P2										
2990						353.00									
3001							7A	2B1	1900		1900		T VV		
4201		Domaine Marcelin Wilson Ltée					CF								
4601		1600 boul. Henri-Bourassa app 600 H3M 3E2													
6620		Propriété sujette à surtaxe sur terrain vague desservi													
6701		Fraction de copropriété: 0.02606 (202)													

CERT.	EFF.	21
16/3/87	1/12/86	je

Provient de
73440950

CERT.	EFF.	21
16/3/87	1/12/86	je

Provient de
73440950

CERT.	EFF.	21
16/3/87	1/12/86	je

Provient de
73440950

VERSO

940-7

73440971

I.F.I.

4201 Angelo Russo

4601 1585 Robert Charbonneau #202

H.M. 247

I.F.I.

4202 Louise Choquette

4602 1545 Robert H. Charbonneau #202

CURT.	EXP.	42
12-10-58	1-23-12-58	75

NE1320

CODE	COMPTÉ	EMPLACEMENT (RUE PROFESSIONNELLE, RESIDENCE)					CATEGORIE BÂTIMENT	SCOLAIRE		VALEUR EN DOLLARS			MUNICIPAL	REMARQUES		
		NUMÉRO	NUMÉRO	NUMÉRO	NUMÉRO	SUPERFICIE		TERR. P. C.	TERRAIN	BÂTISSE	TOTAL					
1001	73440972	Lot Robert-Charbonneau														
2002		20 1002		203												
2004		20 1002		P1												
2006		20 1002		P2												
2990						250.00										
3001							7A	2B1	1400		1400		T VV			
4201		Domaine Marcelin Wilson Ltée					CF	1								
4601		1600 boul. Henri-Bourassa app 600 H3M 3E2														
6620		Propriété sujette à surtaxe sur terrain vague desservi														
6701		Fraction de copropriété: 0.01849 (203)														
1001	73440973	Lot Robert-Charbonneau														
2002		20 1002		204												
2004		20 1002		P1												
2006		20 1002		P2												
2990						353.00										
3001							7A	2B1	1900		1900		T VV			
4201		Domaine Marcelin Wilson Ltée					CF	1								
4601		1600 boul. Henri-Bourassa app 600 H3M 3E2														
6620		Propriété sujette à surtaxe sur terrain vague desservi														
6701		Fraction de copropriété: 0.02606 (204)														
1001	73440974	Lot Robert-Charbonneau														
2002		20 1002		205												
2004		20 1002		P1												
2006		20 1002		P2												
2990						371.00										
3001							7A	2B1	2000		2000		T VV			
4201		Domaine Marcelin Wilson Ltée					CF	1								
4601		1600 boul. Henri-Bourassa app 600 H3M 3E2														
6620		Propriété sujette à surtaxe sur terrain vague desservi														
6701		Fraction de copropriété: 0.02743 (205)														

CERT.	EFF.	21
14/3/87	11/2/86	g2

Provient de
73440950

CERT.	EFF.	21
14/3/87	11/2/86	g2

Provient de
73440950

CERT.	EFF.	21
14/3/87	11/2/86	g2

Provient de
73440950

CERT.	EFF.	20
		HB

Provient de
73441053

ANNULÉ

ROLE D'ÉVALUATION DES IMMEUBLES POUR L'EXERCICE FINANCIER 1986

NUMÉRO DE DÉCLARATION

CODE	COMPLÉ	EMPLACEMENT NOM, PROFESSION, RÉSIDENCE						CATEGORIE BÂTIMENT	SCOLAIRE		VALEUR EN DOLLARS			REMARQUES
		QUARTIER	QUÉBECITÉ	SURFACÉ	FRONT	PROFONDEUR	SUPERFICIE		TERR P. C.	TERRAIN	BÂTISSE	TOTAL		
1001	73440975	Lot Robert-Charbonneau												
2002		20	1002	206										
2004		20	1002	A04										
2006		20	1002	P1										
2008		20	1002	P2										
2990						359.00								
3001		VERSO						7A	2B1	1900		1900	T VV	
4201		Domaine Marcelin Wilson Ltée						CF						
4601		1600 boul. Henri-Bourassa app 600 H3M 3E2												
6620		Propriété sujette à surtaxe sur terrain vague desservi												
6701		Fraction de copropriété: 0.02123 (206)												
		0.00532 (A04)												
1001	73440976	Lot Robert-Charbonneau												
2002		20	1002	301										
2004		20	1002	P1										
2006		20	1002	P2										
2990						375.00								
3001		ANNULÉ						7A	2B1	2000		2000	T VV	
4201		Domaine Marcelin Wilson Ltée						CF						
4601		1600 boul. Henri-Bourassa app 600 H3M 3E2												
6620		Propriété sujette à surtaxe sur terrain vague desservi												
6701		Fraction de copropriété: 0.02771 (301)												
1001	73440977	Lot Robert-Charbonneau												
2002		20	1002	302										
2004		20	1002	P1										
2006		20	1002	P2										
2990						357.00								
3001		ANNULÉ						7A	2B1	1900		1900	T VV	
4201		Domaine Marcelin Wilson Ltée						CF						
4601		1600 boul. Henri-Bourassa app 600 H3M 3E2												
6620		Propriété sujette à surtaxe sur terrain vague desservi												
6701		Fraction de copropriété: 0.02634 (302)												

CERT.	EFF.	
11/3/87	1/12/81	21

Provient de
73440950

CERT.	EFF.	
11/3/87	1/12/81	21

Provient de
73440950

CERT.	EFF.	
28-0-87	23-12-81	20

Provient de
7344050

CERT.	EFF.	
11/3/87	1/12/81	21

Provient de
73440950

CERT.	EFF.	
28-0-87	24-12-81	20

Provient de
7344054

7344 0975

2F21

4201 Jocelyne Lemoine
4601 1585 Robert Charbonneau 206
H4N 247

DATE	REF.	U.S.
22.10.87	12-1286	K

VIVANT

VIVANT

1E1520

ROLE D'ÉVALUATION DES IMMEUBLES POUR L'EXERCICE FINANCIER 1986

RELEVÉ D'ÉVALUATION

CODE	COMPTÉ	EMPLACEMENT NOM PROFESSION, RÉSIDENCE					CATEGORIE BÂTIMENT	SCOLAIRE		VALEUR EN DOLLARS			REMARQUES
		AVANT-COUR	CADASTRE	SUBDIVISION	FRONT	PROFONDEUR		SUPERFICIE	TERR P. C.	TERRAIN	BÂTISSÉ	TOTAL	
1001	73440978	Lot Robert-Charbonneau											
2002		20	1002	303									
2004		20	1002	P1									
2006		20	1002	P2									
2990						254.00							
3001							7A	2B1	1400		1400	T VV	
4201		Domaine Marcelin Wilson Ltée					CF	1					
4601		1600 boul. Henri-Bourassa app 600 H3M 3E2											
6620		Propriété sujette à surtaxe sur terrain vague desservi											
6701		Fraction de copropriété: 0.01876 (303)											
1001	73440979	Lot Robert-Charbonneau											
2002		20	1002	304									
2004		20	1002	P1									
2006		20	1002	P2									
2990						357.00							
3001							7A	2B1	1900		1900	T VV	
4201		Domaine Marcelin Wilson Ltée					CF	1					
4601		1600 boul. Henri-Bourassa app 600 H3M 3E2											
6620		Propriété sujette à surtaxe sur terrain vague desservi											
6701		Fraction de copropriété: 0.02633 (304)											
1001	73440980	Lot Robert-Charbonneau											
2002		20	1002	305									
2004		20	1002	A08									
2006		20	1002	P1									
2008		20	1002	P2									
2990						447.00							
3001							7A	2B1	2400		2400	T VV	
4201		Domaine Marcelin Wilson Ltée					CF	1					
4601		1600 boul. Henri-Bourassa app 600 H3M 3E2											
6620		Propriété sujette à surtaxe sur terrain vague desservi											
6701		Fraction de copropriété: 0.02770 (305)											
6702		" " " : 0.00532 (A08)											

CERT.	EFF.	21
11/3/87	1/12/88	je

Provient de
73440950

CERT.	EFF.	21
11/3/87	1/12/88	je

Provient de
73440950

CERT.	EFF.	21
11/3/87	1/12/88	je

Provient de
73440950

73440990

IFI

4201 Jacques Beauregard
4601 1585 Robert Charbonneau #305

IFI

4202 Jean Loinel
4602 1585 Robert Charbonneau #305

CERT.	EXP.	42
22-10-81	22-12-86	5

73440978

IFI

4201 Robert Daignault
4601 1585 Robert Charbonneau #303

CERT.	EXP.	42
22-10-81	22-12-86	5

NEB20

NEB20

ROLE D'ÉVALUATION DES IMMEUBLES POUR L'EXERCICE FINANCIER 1986

ROLE D'ÉVALUATION

CODE	COMPTÉ	EMPLACEMENT NOM, PROFESSION, RÉSIDENCE					CATEGORIE BÂTIMENT	SCOLAIRE		VALEUR EN DOLLARS			REMARQUES	
		Y. 500	LAGARDE	SUBDIVISION	CHÂT	PROF/DELEG		SUPERFICIE	TERR P. C.	TERRAIN	BÂTISSÉ	TOTAL		
1001	73440981	Lot Robert-Charbonnesu												
2002		20	1002	306										
2004		20	1002	P1										
2006		20	1002	P2										
2990											291.00			
3001							7A	2B1	1600		1600		T VV	
4201		Domaine Marcelin Wilson Ltée					CF	1						
4601		1600 boul. Henri-Bourassa app 600 H3M 3E2												
6620		Propriété sujette à surtaxe sur terrain vague desservi												
6701		Fraction de copropriété: 0.02150 (306)												
1001	73440982	Lot Robert-Charbonneau												
2002		20	1002	401										
2004		20	1002	P1										
2006		20	1002	P2										
2990											380.00			
3001							7A	2B1	2100		2100		T VV	
4201		Domaine Marcelin Wilson Ltée					CF	1						
4601		1600 boul. Henri-Bourassa app 600 H3M 3E2												
6620		Propriété sujette à surtaxe sur terrain vague desservi												
6701		Fraction de copropriété: 0.02803 (401)												
1001	73440983	Lot Robert-Charbonneau												
2002		20	1002	402										
2004		20	1002	P1										
2006		20	1002	P2										
2990											360.00			
3001							7A	2B1	1900		1900		T VV	
4201		Domaine Marcelin Wilson Ltée					CF	1						
4601		1600 boul. Henri-Bourassa app 600 H3M 3E2												
6620		Propriété sujette à surtaxe sur terrain vague desservi												
6701		Fraction de copropriété: 0.02661 (402)												

CERT. EFF. 21
14/3/87 1/2/86 ge
Provient de
73440950

CERT. EFF. 21
14/3/87 1/2/86 ge
Provient de
73440950

CERT. EFF. 21
14/3/87 1/2/86 ge
Provient de
73440950

73440982

4201 GAGNIER JACQUELINE

4601 1585 ROBERT-ON-RONNEAU #401 HAN 247

COMM.	EFF.	
08-12-87	24-12-86	AGE

AE 130

RÔLE D'ÉVALUATION DES IMMEUBLES POUR L'EXERCICE FINANCIER 1986

CODE	COMTE	EMPLACEMENT, NOM, PROFESSION, RÉSIDENCE					CATÉGORIE BÂTIMENT	SCOLAIRE		VALEUR EN DOLLARS			REMARQUES	
		INDICATEUR	DESCRIPTION	ÉTAJET	PROFONDEUR	SUPERFICIE		TERR. P. C.	TERRAIN	PATISSE	TOTAL	PRINCIPAL		
1001	73440984	Lot Robert-Charbonneau												
2002		20	1002		403									
2004		20	1002		P1									
2006		20	1002		P2									
2990						258.00								
3001							7A	2B1	1400		1400	T	VV	
4201		Domaine Marcelin Wilson Ltée					CF							
4601		1600 boul. Henri-Bourassa app 600 H3M 3E2												
6620		Propriété sujette à surtaxe sur terrain vague desservi												
6701		Fraction de copropriété: 0.01903 (403)												
1001	73440985	Lot Robert-Charbonneau												
2002		20	1002		404									
2004		20	1002		P1									
2006		20	1002		P2									
2990						360.00								
3001							7A	2B1	1900		1900	T	VV	
4201		Domaine Marcelin Wilson Ltée					CF							
4601		1600 boul. Henri-Bourassa app 600 H3M 3E2												
6620		Propriété sujette à surtaxe sur terrain vague desservi												
6701		Fraction de copropriété: 0.02661 (404)												
1001	73440986	Lot Robert-Charbonneau												
2002		20	1002		405									
2004		20	1002		A13									
2006		20	1002		P1									
2008		20	1002		P2									
2990						451.00								
3001							7A	2B1	2400		2400	T	VV	
4201		Domaine Marcelin Wilson Ltée					CF							
4601		1600 boul. Henri-Bourassa app 600 H3M 3E2												
6620		Propriété sujette à surtaxe sur terrain vague desservi												
6701		Fraction de copropriété: 0.02802 (405)												
6702		" " : 0.00532 (A13)												

CERT.	EFF.	21
16/3/87	1/12/86	je

Provient de
73440950

CERT.	EFF.	21
16/3/87	1/12/86	je

Provient de
73440950

CERT.	EFF.	21
16/3/87	1/12/86	je

Provient de
73440950

VERSO

3334

940-12

73440986

2F21

4201 Claire Nivon

4601 1585 Robert Charbonneau 405

DATE	APP.	US
22-01-71	911586	B

MEB30

TABLEAU D'ÉVALUATION DES IMMEUBLES POUR L'EXERCICE FINANCIER 1986

CODE	FONCTION	EMPLACEMENT - NOM, PROFESSION, RÉSIDENCE					CATEGORIE D'IMMEUBLE	SCOLAIRE		VALFUR EN DOLLARS			MUNICIPAL	REMARQUES	
		CADASTRE	SURFACE	PROF.	PROF. PRÉCÉD.	SURFACE		TERR P.C.	TERRAIN	BATISSE	TOTAL				
1001	73440987	Lot Robert-Charbonneau													
2002		20 1002	406												
2004		20 1002	P1												
2006		20 1002	P2												
2990						295.00									
3001							7A	2B1	1600		1600	T	VV		
4201		Domaine Marcelin Wilson Ltée					CF	1							
4601		1600 boul. Henri-Bourassa app 600 H3M 3E2													
6620		Propriété sujette à surtaxe sur terrain vague desservi													
6701		Fraction de copropriété: 0.02177 (406)													
1001	73440988	Lot Robert-Charbonneau													
2002		20 1002	501												
2004		20 1002	P1												
2006		20 1002	P2												
2990						383.00									
3001							7A	2B1	2100		2100	T	VV		
4201		Domaine Marcelin Wilson Ltée					CF	1							
4601		1600 boul. Henri-Bourassa app 600 H3M 3E2													
6620		Propriété sujette à surtaxe sur terrain vague desservi													
6701		Fraction de copropriété: 0.02830 (501)													
1001	73440989	Lot Robert-Charbonneau													
2002		20 1002	502												
2004		20 1002	P1												
2006		20 1002	P2												
2990						383.00									
3001							7A	2B1	2100		2100	T	VV		
4201		Domaine Marcelin Wilson Ltée					CF	1							
4601		1600 boul. Henri-Bourassa app 600 H3M 3E2													
6620		Propriété sujette à surtaxe sur terrain vague desservi													
6701		Fraction de copropriété: 0.02830 (502)													

CERT.	EFF.	21
16/3/87	1/12/86	ge

Provient de
73440950

CERT.	EFF.	21
16/3/87	1/12/86	ge

Provient de
73440950

CERT.	EFF.	21
16/3/87	1/12/86	ge

Provient de
73440950

CODE	COMTE	EMPLACEMENT, NOM, PROFESSION, RÉSIDENCE					CATEGORIE BÂTIMENT	SCOLAIRE		VALEUR EN DOLLARS			MUNICIPAL	REMARQUES	
		CADASTRE	CHIFFRE	FRONT	PROFONDEUR	SURFACE		TECH. P. C.	TERRAIN	BÂTISSI	TOTAL				
1001	73440990	Lot Robert-Charbonneau													
2002		20 1002	503												
2004		20 1002	P1												
2006		20 1002	P2												
2990						261.00									
3001							7A	2B1	1400		1400		T VV		
4201		Domaine Marcelin Wilson Ltée					CF								
4601		1600 boul. Henri-Bourassa app 600 H3M 3E2													
6620		Propriété sujette à surtaxe sur terrain vague desservi													
6701		Fraction de copropriété: 0.01931 (503)													
1001	73440991	Lot Robert-Charbonneau													
2002		20 1002	504												
2004		20 1002	P1												
2006		20 1002	P2												
2990						383.00									
3001							7A	2B1	2100		2100		T VV		
4201		Domaine Marcelin Wilson Ltée					CF								
4601		1600 boul. Henri-Bourassa app 600 H3M 3E2													
6620		Propriété sujette à surtaxe sur terrain vague desservi													
6701		Fraction de copropriété: 0.02830 (504)													
1001	73440992	Lot Robert-Charbonneau													
2002		20 1002	505												
2004		20 1002	A06												
2006		20 1002	P1												
2008		20 1002	P2												
2990						455.00									
3001							7A	2B1	2500		2500		TVV		
4201		Domaine Marcelin Wilson Ltée					CF								
4601		1600 boul. Henri-Bourassa app 600 H3M 3E2													
6620		Propriété sujette à surtaxe sur terrain vague desservi													
6701		Fraction de copropriété: 0.02830 (505)													
6702		: 0.00532 (A06)													

CERT.	EFF.	21
11/3/87	11/2/88	05

Provient de
73440950

CERT.	EFF.	21
11/3/87	11/2/88	05

Provient de
73440950

CERT.	EFF.	21
11/3/87	11/2/88	05

Provient de
73440950

VERSO

367

940-14

7344.0992

1871

4201 Francis St. Drape

4601 1525 Robert Charbonneau #505

DATE	1871	42
NO.	12	7

MEB20

ROLE D'ÉVALUATION DES IMMEUBLES POUR L'EXERCICE FINANCIER 1986

CODE	CONTRIC	EMPLACEMENT NON-PROFESSION, RÉSIDENCE					CATEGORIE D'IMMEUBLE	SCOLAIRE		VALEUR EN DOLLARS			REMARQUES
		ADRESSE	NUMÉRO	ÉTAGE	PROFONDEUR	SURFACE		NERR P.C.	TERRAIN	BÂTIMENT	TOTAL		
1001	73440993	Lot Robert-Charbonneau											
2002		20	1002		506								
2004		20	1002		P1								
2006		20	1002		P2								
2990										299.00			
3001							7A	2B1	1600		1600	T VV	
4201		Domaine Marcelin Wilson Ltée					CF	1					
4601		1600 boul. Henri-Bourassa app 600 H3M 3E2											
6620		Propriété sujette à surtaxe sur terrain vague desservi											
6701		Fraction de copropriété: 0.02205 (506)											
1001	73440994	Lot Robert-Charbonneau											
2002		20	1002		601								
2004		20	1002		P1								
2006		20	1002		P2								
2990										387.00			
3001							7A	2B1	2100		2100	T VV	
4201		Domaine Marcelin Wilson Ltée					CF	1					
4601		1600 boul. Henri-Bourassa app 600 H3M 3E2											
6620		Propriété sujette à surtaxe sur terrain vague desservi											
6701		Fraction de copropriété: 0.02858 (601)											
1001	73440995	Lot Robert-Charbonneau											
2002		20	1002		602								
2004		20	1002		P1								
2006		20	1002		P2								
2990										387.00			
3001							7A	2B1	2100		2100	T VV	
4201		Domaine Marcelin Wilson Ltée					CF	1					
4601		1600 boul. Henri-Bourassa app 600 H3M 3E2											
6620		Propriété sujette à surtaxe sur terrain vague desservi											
6701		Fraction de copropriété: 0.02858 (602)											

CERT.	EFF.	21
14/3/87	1/2/88	gr

Provient de
73440950

CERT.	EFF.	21
14/3/87	1/2/88	gr

Provient de
73440950

CERT.	EFF.	2D
28-10-87	22-12-88	1/A

Group. faite par
73441051

CERT.	EFF.	21
14/3/87	1/2/88	gr

Provient de
73440950

RÔLE D'ÉVALUATION DES IMMEUBLES POUR L'EXERCICE FINANCIER 1986

LOT	COTE	EMPLACEMENT - NOM, PROFESSION, RÉSIDENCE					CATEGORIE BÂTIMENT	SCOLAIRE		VALEUR EN DOLLARS			REMARQUES	
		NUMÉRIQUE	INDICATEUR	PROF.	INDICATEUR	SUPERFICIE		TERR. C	TERRAIN	BÂTISSÉ	TOTAL	MUNICIPAL		
1001	73440996	Lot Robert-Charbonneau												
2002		20	1002		603									
2004		20	1002		P1									
2006		20	1002		P2									
2990						265.00								
3001							7A	2B1	1400		1400	T VV		
4201		Domaine Marcelin Wilson Ltée					CF	1						
4601		1600 boul. Henri-Bourassa app 600 H3M 3E2												
6620		Propriété sujette à surtaxe sur terrain vague desservi												
6701		Fraction de copropriété: 0.01958 (603)												
1001	73440997	Lot Robert-Charbonneau												
2002		20	1002		604									
2004		20	1002		P1									
2006		20	1002		P2									
2990						387.00								
3001							7A	2B1	2100		2100	T VV		
4201		Domaine Marcelin Wilson Ltée					CF	1						
4601		1600 boul. Henri-Bourassa app 600 H3M 3E2												
6620		Propriété sujette à surtaxe sur terrain vague desservi												
6701		Fraction de copropriété: 0.02858 (604)												
1001	73440998	Lot Robert-Charbonneau												
2002		20	1002		605									
2004		20	1002		P1									
2006		20	1002		P2									
2990						387.00								
3001							7A	2B1	2100		2100	T VV		
4201		Domaine Marcelin Wilson Ltée					CF	1						
4601		1600 boul. Henri-Bourassa app 600 H3M 3E2												
6620		Propriété sujette à surtaxe sur terrain vague desservi												
6701		Fraction de copropriété: 0.02858 (605)												

CERT. EFF. 21
10/3/87 1/12/86
Provient de
73440950

CERT. EFF. 21
10/3/87 1/12/86
Provient de
73440950

CERT. EFF. 21
10/3/87 1/12/86
Provient de
73440950

VERSO

VERSO

73440996

2FE1

4201 Pauline Bilodeau

4601 1585 Robert Charbonneau #603

REV.	REV.	42
22-10-83	8-12-86	B

73440998

2FE1

4201 Patricia Lanctin

4601 1585 Robert Charbonneau #605

REV.	REV.	42
22-10-83	8-12-86	B

NEB20

NEB20

CODE	COMPTÉ	EMPLACEMENT - NOM, PROFESSION, RÉSIDENCE					CATEGORIE BÂTIMENT	SCOLAIRE		VALEUR EN DOLLARS			MUNICIPAL	REMARQUES	
		DIV. CAD.	CADASTRE	SUBDIVISION	FRONT	PROFONDEUR		SUPERFICIE	TERR. P. C.	TERRAIN	BÂTISSE	TOTAL			
1001	73440999	Lot Robert-Charbonneau													
2002		20	1002	606											
2004		20	1002	P1											
2006		20	1002	P2											
2990						302.00									
3001							7A	2b1	1600		1600		TWV		
4201		Domaine Marcolin Wilson Ltée					CP								
4601		1600 boul. Henri-Bourassa app 600 H3M 3E2													
6620		Propriété sujette à surtaxe sur terrain vague desservi													
6701		Fraction de copropriété: 0.02232 (606)													

CERT.	EFF.	21
1/3/87	1/12/87	ge

Provient de
73440950

43440999

IFI

4201 Raimon Bonknecht

4601 1585 Rdet Charbonneau #606

IFI

4202 Pascale Certelet

4602 1585 Rdet Charbonneau #606

CRAT.	EPS.	
11-12-84	11-12-85	1/2

AEBC

RÔLE D'ÉVALUATION DES IMMEUBLES POUR L'EXERCICE FINANCIER 1986

TABLEAU D'ÉVALUATION

COTE	COMTE	EMPLACEMENT					NOM, PROFESSION, RESIDENCE	CATEGORIE BÂTIMENT	SCOLAIRE		VALEUR EN DOLLARS			MUNICIPAL	REMARQUES
		CADASTRE	SECTION	PROF.	PROFONDEUR	SUPERFICIE			TERR. P. C.	TERRAIN	BÂTISSE	TOTAL			
1001	73441001	Lot Robert-Charbonneau													
2002		20 1001	PA01												
2004		20 1001	P1												
2006		20 1001	P2												
2990						64.00									
3001							7A	2B1	400		400	T	VV		
4201		Domaine Marcelin Wilson Ltée					CF	1							
4601		1600 boul. Henri-Bourassa O. app 600 H3M 3E2													
6620		Propriété sujette à surtaxe sur terrain vague desservi													
6701		Fraction de copropriété: 0.00473 (PA01)													
1001	73441002	Lot Robert-Charbonneau													
2002		20 1001	A02												
2004		20 1001	P1												
2006		20 1001	P2												
2990						111.00									
3001							7A	2B1	600		600	T	VV		
4201		Domaine Marcelin Wilson Ltée					CF	1							
4601		1600 boul. Henri-Bourassa O. app 600 H3M 3E2													
6620		Propriété sujette à surtaxe sur terrain vague desservi													
6701		Fraction de copropriété: 0.00826 (A02)													
1001	73441003	Lot Robert-Charbonneau													
2002		20 1001	A10												
2004		20 1001	P1												
2006		20 1001	P2												
2990						71.00									
3001							7A	2B1	400		400	T	VV		
4201		Domaine Marcelin Wilson Ltée					CF	1							
4601		1600 boul. Henri-Bourassa O. app 600 H3M 3E2													
6620		Propriété sujette à surtaxe sur terrain vague desservi													
6701		Fraction de copropriété: 0.00532 (A10)													

CERT.	EFF.	21
16/3/87	1/12/86	je

Provient de
73441000

CERT.	EFF.	21
16/3/87	1/12/86	je

Provient de
73441000

CERT.	EFF.	21
16/3/87	1/12/86	je

Provient de
73441000

940-18

RÔLE D'ÉVALUATION DES IMMEUBLES POUR L'EXERCICE FINANCIER 1986

CODE	COMTE	EMPLACEMENT (LOGI PROFESSION, RÉSIDENCE)					CATEGORIE BÂTIMENT	SCOLAIRE		VALEUR EN DOLLARS			REMARQUES
		LOT	CADASTRE	DÉSIGNATION	ÉTAGE	PROFONDEUR		SUPERFICIE	TERR P. C.	TERRAIN	BÂTISSE	TOTAL	
1001	73441004	Lot Robert-Charbonneau											
2002		20	1001	A11									
2004		20	1001	P1									
2006		20	1001	P2									
2990						71.00							
3001							7A	2B1	400		400	T VV	
4201		Domaine Marcelin Wilson Ltée					CP	1					
4601		1600 boul. Henri-Bourassa O app 600 H3M 3E2											
6620		Propriété sujette à surtaxe sur terrain vague desservi											
6701		Fraction de copropriété: 0.00532 (A11)											
1001	73441005	Lot Robert-Charbonneau											
2002		20	1001	A12									
2004		20	1001	P1									
2006		20	1001	P2									
2990						71.00							
3001							7A	2B1	400		400	T VV	
4201		Domaine Marcelin Wilson Ltée					CP	1					
4601		1600 boul. Henri-Bourassa O app 600 H3M 3E2											
6620		Propriété sujette à surtaxe sur terrain vague desservi											
6701		Fraction de copropriété: 0.00532 (A12)											
1001	73441006	Lot Robert-Charbonneau											
2002		20	1001	A13									
2004		20	1001	P1									
2006		20	1001	P2									
2990						71.00							
3001							7A	2B1	400		400	T VV	
4201		Domaine Marcelin Wilson Ltée					CP	1					
4601		1600 boul. Henri-Bourassa O app 600 H3M 3E2											
6620		Propriété sujette à surtaxe sur terrain vague desservi											
6701		Fraction de copropriété: 0.00532 (A13)											

CERT.	EFF.	21
16/3/87	1/12/86	ge

Provient de
73441000

CERT.	EFF.	21
16/3/87	1/12/86	ge

Provient de
73441000

CERT.	EFF.	21
16/3/87	1/12/86	ge

Provient de
73441000

NUM.	COMPTÉ	EMPLACEMENT					NOM PROFESSION, RESIDENCE	CATEGORIE BÂTIMENT	SCOLAIRE		VALEUR EN DOLLARS			MUNICIPAL	REMARQUES
		LA PAR.	CADASTRE	SUPERFICIE	FRONT	PROFONDEUR			SUPERFICIE	TERR. (P.C.)	TERRAIN	BÂTIMENT	TOTAL		
1001	73441007	Lot Robert-Charbonneau													
2002		20	1001	A15											
2004		20	1001	P1											
2006		20	1001	P2											
2990						127.00									
3001							7A	2B1	700		700		T VV		
4201		Domaine Marcelin Wilson Ltée					CF	1							
4601		1600 boul. Henri-Bourassa 0 app 600 H3M 3E2													
6620		Propriété sujette à surtaxe sur terrain vague desservi													
6701		Fraction de copropriété: 0.00946 (A15)													
1001	73441008	Lot Robert-Charbonneau													
2002		20	1001	A16											
2004		20	1001	P1											
2006		20	1001	P2											
2990						72.00									
3001							7A	2B1	400		400		T VV		
4201		Domaine Marcelin Wilson Ltée					CF	1							
4601		1600 boul. Henri-Bourassa 0 app 600 H3M 3E2													
6620		Propriété sujette à surtaxe sur terrain vague desservi													
6701		Fraction de copropriété: 0.00538 (A16)													
1001	73441009	Lot Robert-Charbonneau													
2002		20	1001	A17											
2004		20	1001	P1											
2006		20	1001	P2											
2990						127.00									
3001							7A	2B1	700		700		T VV		
4201		Domaine Marcelin Wilson Ltée					CF	1							
4601		1600 boul. Henri-Bourassa 0 app 600 H3M 3E2													
6620		Propriété sujette à surtaxe sur terrain vague desservi													
6701		Fraction de copropriété: 0.00946 (A17)													

CERT.	EFF.	21
11/3/87	1/12/86	je

Provient de
73441000

CERT.	EFF.	21
11/3/87	1/12/86	je

Provient de
73441000

CERT.	EFF.	21
11/3/87	1/12/86	je

Provient de
73441000

RÔLE D'ÉVALUATION DES IMMEUBLES POUR L'EXERCICE FINANCIER 1986

TABLEAU D'ÉVALUATION

LOGE	COMPLÉ	EMPLACEMENT - NON PROFESSIONNEL - RESIDENCE					CATEGORIE BÂTIMENT	SCOLAIRE		VALEUR EN DOLLARS			MUNICIPAL	REMARQUES		
		QUANTITE	SÉLECTION	FRONT	PROFONDEUR	SUPERFICIE		TERR. P. C.	TERRAIN	BÂTISSÉ	TOTAL					
1001	73441010	Lot Robert-Charbonneau														
2002		20	1001	101												
2004		20	1001	P1												
2006		20	1001	P2												
2990						365.00										
3001							7A	2B1	2000			2000	T VV			
4201		Domaine Marcelin Wilson Ltée					CF	1								
4601		1600 boul. Henri-Bourassa 0 app 600 H3M 3E2														
6620		Propriété sujette à surtaxe sur terrain vague desservi														
6701		Fraction de copropriété: 0.02716 (101)														
1001	73441011	Lot Robert-Charbonneau														
2002		20	1001	102												
2004		20	1001	P1												
2006		20	1001	P2												
2990						346.00										
3001							7A	2B1	1900			1900	T VV			
4201		Domaine Marcelin Wilson Ltée					CF	1								
4601		1600 boul. Henri-Bourassa app 600 O. H3M 3E2														
6620		Propriété sujette à surtaxe sur terrain vague desservi														
6701		Fraction de copropriété: 0.02579 (102)														
1001	73441012	Lot Robert-Charbonneau														
2002		20	1001	103												
2004		20	1001	PA07												
2006		20	1001	P1												
2008		20	1001	P2												
2990						300.00										
3001							7A	2B1	1600			1600	T VV			
4201		Domaine Marcelin Wilson Ltée					CF	1								
4601		1600 boul. Henri-Bourassa 0 app 600 H3M 3E2														
6620		Propriété sujette à surtaxe sur terrain vague desservi														
6701		Fraction de copropriété: 0.01821 (103)														
6702		" " " : 0.00413 (PA07)														

CERT.	EFF.	21
16/3/87	1/12/86	ge

Provient de
73441000

CERT.	EFF.	21
16/3/87	1/12/86	ge

Provient de
73441000

CERT.	EFF.	21
16/3/87	1/12/86	ge

Provient de
73441000

VERSO

93441012

IFI

4201 Camille Solomon

4601 1575 Robert Charbonneau

#103

CRAT.	EFF.	112.
22.10.66	12.12.66	-B.

AEH20

ROLE D'ÉVALUATION DES IMMEUBLES POUR L'EXERCICE FINANCIER 1986

TABLEAU D'ÉVALUATION

CODE	COMPTÉ	EMPLACEMENT - NOM, PROGRESSION, RÉSIDENCE					CATEGORIE BÂTIMENT	SCOLAIRE		VALEUR EN DOLLARS			REMARQUES	
		CABANETTE	INDIVIDUEL	FRONT	PROFONDEUR	SUPERFICIE		TERR.	P. C.	TERRAIN	BÂTIMENT	TOTAL		
1001	73441013	Lot Robert-Charbonneau												
2002		20	1001	104										
2004		20	1001	P1										
2006		20	1001	P2										
2990						346.00								
3001							7A	2B1	1900		1900	T	VV	
4201		Domaine Marcelin Wilson Ltée					CF	1						
4601		1600 boul. Henri-Bourassa O app 600 H3M 3E2												
6620		Propriété sujette à surtaxe sur terrain vague desservi												
6701		Fraction de copropriété: 0.02579 (104)												
1001	73441014	Lot Robert-Charbonneau												
2002		20	1001	105										
2004		20	1001	P1										
2006		20	1001	P2										
2990						365.00								
3001							7A	2B1	2000		2000	T	VV	
4201		Domaine Marcelin Wilson Ltée					CF	1						
4601		1600 boul. Henri-Bourassa O app 600 H3M 3E2												
6620		Propriété sujette à surtaxe sur terrain vague desservi												
6701		Fraction de copropriété: 0.02716 (105)												
1001	73441015	Lot Robert-Charbonneau												
2002		20	1001	201										
2004		20	1001	A05										
2006		20	1001	P1										
2008		20	1001	P2										
2990						440.00								
3001							7A	2B1	2400		2400	T	VV	
4201		Domaine Marcelin Wilson Ltée					CF	1						
4601		1600 boul. Henri-Bourassa O app 600 H3M 3E2												
6620		Propriété sujette à surtaxe sur terrain vague desservi												
6701		Fraction de copropriété: 0.02743 (201)												
6702		" " " : 0.00532 (A05)												

VERSO

03275

CERT.	EFF.	21
11/3/87	1/12/86	je

Provient de
73441000

CERT.	EFF.	21
11/3/87	1/12/86	je

Provient de
73441000

CERT.	EFF.	21
11/3/87	1/12/86	je

Provient de
73441000

940-22

73441015

1FZ1

4201 Blaise Emard

4601 1575 Robert Charbonneau #201

2FZ1

4202 Marie Gougeon

4602 1575 Robert Charbonneau #201

GEN.	EXP.	43
12.1987	1986	15

NEB30

RÔLE D'ÉVALUATION DES IMMEUBLES POUR L'EXERCICE FINANCIER 1986

CODE	COMPTÉ	EMPLACEMENT, NOM, PROFESSION, RESIDENCE					CATEGORIE BÂTIMENT	SCOLAIRE		VALEUR EN DOLLARS			REMARQUES	
		CADASTRE	SUBDIVISION	FONDS	PROFESSION	SUPERFICIE		TERR. P.C.	TERRAIN	BÂTIMENT	TOTAL			
1001	73441016	Lot Robert-Charbonneau												
2002		20	1001	202										
2004		20	1001	A08										
2006		20	1001	P1										
2008		20	1001	P2										
2990											422.00			
3001							7A	2B1	2300			2300	T VV	
4201		Domaine Marcelin Wilson Ltée					CP	1						
4601		1600 boul. Henri-Bourassa O app 600 H3M 3E2												
6620		Propriété sujette à surtaxe sur terrain vague desservi												
6701		Fraction de copropriété: 0.02606 (202)												
6702		" " " : 0.00532 (A08)												
1001	73441017	Lot Robert-Charbonneau												
2002		20	1001	203										
2004		20	1001	P1										
2006		20	1001	P2										
2990											249.00			
3001							7A	2B1	1300			1300	T VV	
4201		Domaine Marcelin Wilson Ltée					CP	1						
4601		1600 boul. Henri-Bourassa O app 600 H3M 3E2												
6620		Propriété sujette à surtaxe sur terrain vague desservi												
6701		Fraction de copropriété: 0.01849 (203)												
1001	73441018	Lot Robert-Charbonneau												
2002		20	1001	204										
2004		20	1001	P1										
2006		20	1001	P2										
2990											350.00			
3001							7A	2B1	1900			1900	T VV	
4201		Domaine Marcelin Wilson Ltée					CP	1						
4601		1600 boul. Henri-Bourassa O app 600 H3M 3E2												
6620		Propriété sujette à surtaxe sur terrain vague desservi												
6701		Fraction de copropriété: 0.02606 (204)												

CERT.	EFF.	21
14/3/87	1/2/88	je

 Provient de
73441000

CERT.	EFF.	21
14/3/87	1/2/88	je

 Provient de
73441000

CERT.	EFF.	21
14/3/87	1/2/88	je

 Provient de
73441000

73441016

1921

4201 Jean Lavallee

4601 1575 Robert Charbonneau

1202

CENT.	SP.	42
1210	1215	2

MEK20

ROLE D'ÉVALUATION DES IMMEUBLES POUR L'EXERCICE FINANCIER 1986

NUM.	COTE	EMPLACEMENT (NOY. PROFESSION, RESIDENCE)					CATEGORIE BALTIMPT	SCOLAIRE		VALEUR EN DOLLARS			REMARQUES	
		PROFESSEUR	TECHNicien	ARTISTE	ENTREPRENEUR	LOUPEUR		TEMP. P.C.	TERRAIN	BÂTISSE	TOTAL	MUNICIPAL		
2001	73441019	Lot Robert-Charbonneau												
2002		20	1001		205									
2004		20	1001		A09									
2006		20	1001		P1									
2008		20	1001		P2									
2990											440.00			
3001							7A	2B1	2400			2400	T VV	
4201		Domaine Marcelin Wilson Ltée					CF							
4601		1600 boul. Henri-Bourassa 0 app 600 H3M 3E2												
6620		Propriété sujette à surtaxe sur terrain vague desservi												
6701		Fraction de copropriété: 0.02743 (205)												
6702		" " " : 0.00532 (A09)												
		327												
1001	73441020	Lot Robert-Charbonneau												
2002		20	1001		206									
2004		20	1001		A03									
2006		20	1001		P1									
2008		20	1001		P2									
2990											357.00			
3001							7A	2B1	1900			1900	T VV	
4201		Domaine Marcelin Wilson Ltée					CF							
4601		1600 boul. Henri-Bourassa 0 app 600 H3M 3E2												
6620		Propriété sujette à surtaxe sur terrain vague desservi												
6701		Fraction de copropriété: 0.02123 (206)												
6702		" " " : 0.00532 (A03)												
		2655												
1001	73441021	Lot Robert-Charbonneau												
2002		20	1001		301									
2004		20	1001		PA14									
2006		20	1001		P1									
2008		20	1001		P2									
3001							7A	2B1	2300			2300	T VV	
4201		Domaine Marcelin Wilson Ltée					CF							
4601		1600 boul. Henri-Bourassa 0 app 600 H3M 3E2												
5620		Propriété sujette à surtaxe sur terrain vague desservi												
6701		Fraction de copropriété: 0.02771 (301)												
6702		" " " : 0.00413 (PA14)												
		3184												

CERT.	EFF.	21
11/3/87	1/12/81	ge

Provient de
73441000

CERT.	EFF.	21
11/3/87	1/12/81	ge

Provient de
73441000

CERT.	EFF.	21
11/3/87	1/12/81	ge

Provient de
73441000

73441021

2FE1

4201 Line Beard

4601 1575 Robert Charbonneau #301

DATE	REF.	42
11/20/87	1150	7

73441019

2FE1

4201 Alberte Barrette

4601 1575 Robert Charbonneau #205

DATE	REF.	42
11/20/87	1150	7

NEB20

73441020

1FE1

4201 Rejean Grand

4601 1575 Robert Charbonneau #206

DATE	REF.	42
11/20/87	1150	7

NEB20

NEB20

RÔLE D'ÉVALUATION DES IMMEUBLES POUR L'EXERCICE FINANCIER 1986

COTE	COMITÉ	EMPLACEMENT, NOM, PROFESSION, RÉSIDENCE					CATEGORIE BÂTIMENT	SCOLAIRE		VALEUR EN DOLLARS			MUNICIPAL *	REMARQUES	
		PARCÉLLE	CANADIAN	INDIVIDUEL	FRONT	PROFONDEUR		SURFACE	TERR. P. C.	TERRAIN	BÂTISSE	TOTAL			
1001	73441022	Lot Robert-Charbonneau													
2002		20	1001	302											
2004		20	1001	P1											
2006		20	1001	P2											
2990						354.00									
3001							7A	2B1	1900		1900	T	VV		
4201		Domaine Marcelin Wilson Ltée					CF	1							
4601		1600 boul. Henri-Bourassa O app 600 H3M 3E2													
6620		Propriété sujette à surtaxe sur terrain vague desservi													
6701		Fraction de copropriété: 0.02634 (302)													
1001	73441023	Lot Robert-Charbonneau													
2002		20	1001	303											
2004		20	1001	P1											
2006		20	1001	P2											
2990						252.00									
3001							7A	2B1	1400		1400	T	VV		
4201		Domaine Marcelin Wilson Ltée					CF	1							
4601		1600 boul. Henri-Bourassa O app 600 H3M 3E2													
6620		Propriété sujette à surtaxe sur terrain vague desservi													
6701		Fraction de copropriété: 0.01876 (303)													
1001	73441024	Lot Robert-Charbonneau													
2002		20	1001	304											
2004		20	1001	P1											
2006		20	1001	P2											
2990						354.00									
3001							7A	2B1	1900		1900	T	VV		
4201		Domaine Marcelin Wilson Ltée					CF	1							
4601		1600 boul. Henri-Bourassa O app 600 H3M 3E2													
6620		Propriété sujette à surtaxe sur terrain vague desservi													
6701		Fraction de copropriété: 0.02633 (304)													

CERT.	EFF.	21
11/3/87	11/2/86	ge

Provient de
73441000

CERT.	EFF.	21
11/3/87	11/2/86	ge

Provient de
73441000

CERT.	EFF.	21
11/3/87	11/2/86	ge

Provient de
73441000

RÔLE D'ÉVALUATION DES IMMEUBLES POUR L'EXERCICE FINANCIER 1986

REVENUE EVALUATION

CODE	COMPTÉ	EMPLACEMENT NOM, PROFESSION, RÉSIDENCE					CATEGORIE BÂTIMENT	SCOLAIRE		VALEUR EN DOLLARS			MUNICIPAL	REMARQUES	
		DÉPARTEMENT	MUNICIPALITÉ	ARRONDISSEMENT	NOM	PROFESSION		RESIDENCE	TERRAIN	BÂTIMENT	TOTAL				
1001	73441025	Lot Robert-Charbonneau													
2002		20	1001		305										
2004		20	1001		P1										
2006		20	1001		P2										
2990											372.00				
3001							7A	2B1	2000			2000	T	VV	
4201		Domaine Marcelin Wilson Ltée					CF	1							
4601		1600 boul. Henri-Bourassa O app 600 H3M 3E2													
6620		Propriété sujette à surtaxe sur terrain vague desservi													
6701		Fraction de copropriété: 0.02770 (305)													
1001	73441026	Lot Robert-Charbonneau													
2002		20	1001		306										
2004		20	1001		P1										
2006		20	1001		P2										
2990											289.00				
3001							7A	2B1	1600			1600	T	VV	
4201		Domaine Marcelin Wilson Ltée					CF	1							
4601		1600 boul. Henri-Bourassa O app 600 H3M 3E2													
6620		Propriété sujette à surtaxe sur terrain vague desservi													
6701		Fraction de copropriété: 0.02150 (306)													
1001	73441027	Lot Robert-Charbonneau													
2002		20	1001		401										
2004		20	1001		P1										
2006		20	1001		P2										
2990											377.00				
3001							7A	2B1	2000			2000	T	VV	
4201		Domaine Marcelin Wilson Ltée					CF	1							
4601		1600 boul. Henri-Bourassa O app 600 H3M 3E2													
6620		Propriété sujette à surtaxe sur terrain vague desservi													
6701		Fraction de copropriété: 0.02803 (401)													

CERT.	EFF.	21
16/3/87	1/12/86	je

Provient de
73441000

CERT.	EFF.	21
16/3/87	1/12/86	je

Provient de
73441000

CERT.	EFF.	21
16/3/87	1/12/86	je

Provient de
73441000

73441026

1 F I I

4201 Roger Maunier

4601 1575 Robert Charbonneau #306

2 F I I

4202 Jacqueline Baron

4602 1575 Robert Charbonneau #306

DATE	REMARKS	INITIALS
2-10-77		h

AEB20

ROLE D'ÉVALUATION DES IMMEUBLES POUR L'EXERCICE FINANCIER 1986

RELEVÉ D'ÉVALUATION

CODE	COMPTÉ	EMPLACEMENT					SUPERFICIE	CATEGORIE BÂTIMENT	SCOLAIRE		VALEUR EN DOLLARS			REMARQUES
		NO. CAD.	CADASTRE	SUBDIVISION	FRONT	PROFONDEUR			TERR. P. C.	TERRAIN	BÂTISSE	TOTAL		
1001	73441028	Lot Robert-Charbonneau												
2002		20	1001	402										
2004		20	1001	A18										
2006		20	1001	P1										
2008		20	1001	P2										
2990						468.00								
3001								7A	2B1	2500		2500	T VV	
4201		Domaine Marcelin Wilson Ltée												
4601		1500 boul. Henri-Bourassa 0 app 600 H3M 3E2												
6620		Propriété sujette à surtaxe sur terrain vague desservi												
6701		Fraction de copropriété: 0.02661 (402)												
6702		" " " : 0.00826 (A18)												
1001	73441029	Lot Robert-Charbonneau												
2002		20	1001	403										
2004		20	1001	P1										
2006		20	1001	P2										
2990						256.00								
3001								7A	2B1	1400		1400	T VV	
4201		Domaine Marcelin Wilson Ltée												
4601		1600 boul. Henri-Bourassa 0 app 600 H3M 3E2												
6620		Propriété sujette à surtaxe sur terrain vague desservi												
6701		Fraction de copropriété: 0.01903 (403)												
1001	73441030	Lot Robert-Charbonneau												
2002		20	1001	404										
2004		20	1001	P1										
2006		20	1001	P2										
2990						358.00								
3001								7A	2B1	1900		1900	T VV	
4201		Domaine Marcelin Wilson Ltée												
4601		1600 boul. Henri-Bourassa 0 app 600 H3M 3E2												
6620		Propriété sujette à surtaxe sur terrain vague desservi												
6701		Fraction de copropriété: 0.02661 (404)												

VERSO

3097

VERSO

CERT.	EFF.	21
14/3/87	1/12/86	je

Provient de 73441000

CERT.	EFF.	21
16/3/87	1/12/86	je

Provient de 73441000

CERT.	EFF.	21
16/3/87	1/12/86	je

Provient de 73441000

73441028

IF I I

4201 Raymond Fortin

4601 1575 Robert Charbonneau #402

CERT.	EXP.	V. 2
23-10-87	23-12-10	75

AE 520

73441030

2 F. I. I

4201 Monique Tardif

4601 1575 Robert Charbonneau
#404

CERT.	EXP.	V. 2
23-10-87	23-12-10	75

AE 520

CODE	COMPTÉ	EMPLACEMENT					NOM, PROFESSION, RÉSIDENCE	CATEGORIE BÂTIMENT	SCOLAIRE		VALEUR EN DOLLARS			REMARQUES
		NO. PAR	CARACTÈRE	QUÉLQUE	PROF.	PROFONDUR			SURFACE	TERRE P. C.	TERRAIN	BÂTISSÉ	TOTAL	
1001	73441031	Lot Robert-Charbonneau												
2002		20	1001	405										
2004		20	1001	P1										
2006		20	1001	P2										
2990						377.00								
3001							7A	2B1	2000		2000	T	VV	
4201		Domaine Marcelin Wilson Ltée						CF	I					
4601		1600 boul. Henri-Bourassa O app 600 H3M 3E2												
6620		Propriété sujette à surtaxe sur terrain vague desservi												
6701		Fraction de copropriété: 0.02802 (405)												
1001	73441032	Lot Robert-Charbonneau												
2002		20	1001	406										
2004		20	1001	PA14										
2006		20	1001	P1										
2008		20	1001	P2										
2990						348.00								
3001							7A	2B1	1900		1900	T	VV	
4201		Domaine Marcelin Wilson Ltée						CF	I					
4601		1600 boul. Henri-Bourassa O app 600 H3M 3E2												
6620		Propriété sujette à surtaxe sur terrain vague desservi												
6701		Fraction de copropriété: 0.02177 (406)												
6702		" " " : 0.00413 (PA14)												
1001	73441033	Lot Robert-Charbonneau												
2002		20	1001	501										
2004		20	1001	P1										
2006		20	1001	P2										
2990						380.00								
3001							7A	2B1	2100		2100	T	VV	
4201		Domaine Marcelin Wilson Ltée						CF	I					
4601		1600 boul. Henri-Bourassa O app 600 H3M 3E2												
6620		Propriété sujette à surtaxe sur terrain vague desservi												
6701		Fraction de copropriété: 0.02830 (501)												

CERT.	EFF.	21
16/3/87	1/2/86	ge

Provient de
73441000

CERT.	EFF.	21
16/3/87	1/2/86	ge

Provient de
73441000

CERT.	EFF.	21
16/3/87	1/2/86	ge

Provient de
73441000

VERSO

2590

73441032

2F.1

4201 Nicole Nadeau

4601 1575 Robert Charbonneau

#406

CONT.	REF.	42
2007	19	X

AEB20

RÔLE D'ÉVALUATION DES IMMEUBLES POUR L'EXERCICE FINANCIER 1986

CODE	COMPTÉ	EMPLACEMENT - NOY. PROFESSION, RESIDENCE					CATEGORIE D'IMMEUBLE	SCOLAIRE		VALEUR EN DOLLARS			MUNICIPAL	REMARQUES
		NOY.	PROFESSION	RESIDENCE	PROFONDEUR	SUPERFICIE		TERR P. C.	TERRAIN	BÂTISSE	TOTAL			
1001	73441034	Lot Robert-Charbonneau												
2002		20	1001	502										
2004		20	1001	P1										
2006		20	1001	P2										
2990											380.00			
3001							7A	2B1	2100			2100	T VV	
4201		Domaine Marcelin Wilson Ltée					CF	1						
4601		1600 boul. Henri-Bourassa 0 app 600 H3M 3E2												
6620		Propriété sujette à surtaxe sur terrain vague desservi												
6701		Fraction de copropriété: 0.02830 (502)												
1001	73441035	Lot Robert-Charbonneau												
2002		20	1001	503										
2004		20	1001	PA01										
2006		20	1001	P1										
2008		20	1001	P2										
2990											323.00			
3001							7A	2B1	1700			1700	T VV	
4201		Domaine Marcelin Wilson Ltée					CF	1						
4601		1600 boul. Henri-Bourassa 0 app 600 H3M 3E2												
6620		Propriété sujette à surtaxe sur terrain vague desservi												
6701		Fraction de copropriété: 0.01931 (503)												
6702		" " " : 0.00473 (PA01)												
1001	73441036	Lot Robert-Charbonneau												
2002		20	1001	504										
2004		20	1001	A04										
2006		20	1001	P1										
2008		20	1001	P2										
2990											452.00			
3001							7A	2B1	2400			2400	T VV	
4201		Domaine Marcelin Wilson Ltée					CF	1						
4601		1600 boul. Henri-Bourassa 0 app 600 H3M 3E2												
6620		Propriété sujette à surtaxe sur terrain vague desservi												
6701		Fraction de copropriété: 0.02830 (504)												
6702		" " " : 0.00532 (A04)												

CERT.	EFF.	21
11/3/87	1/12/86	se

Provient de
73441000

CERT.	EFF.	21
11/3/87	1/12/86	se

Provient de
73441000

CERT.	EFF.	21
11/3/87	1/12/86	se

Provient de
73441000

VERSO

VERSO

73441035

2F II

4201 Angela Gassen
4601 1575 Robert Charbonneau #503

CCM	EFF	42
2107	1575	75

NEB20

NEB20

73441036

2F II

4201 Lucile Hallette
4601 1575 Robert Charbonneau
#504

CCM	EFF	42
2107	1575	75

RÔLE D'ÉVALUATION DES IMMEUBLES POUR L'EXERCICE FINANCIER 1986

ANNÉE D'ÉVALUATION

CODE	COMPTÉ	EMPLACEMENT LOCAL, PROFESSION, RESIDENCE					CATEGORIE BÂTIMENT	SCOLAIRE		VALEUR EN DOLLARS			MUNICIPAL	REMARQUES		
		INDUSTRIEL	COMMERCIAL	FRONT	PROFESSEUR	SUPERFICIE		TERR P. C.	TERRAIN	BÂTISSE	TOTAL					
1001	73441037	Lot Robert-Charbonneau														
2002		20 1001		505												
2004		20 1001		P1												
2006		20 1001		P2												
2990						380.00										
3001							7A	2B1	2100		2100		TVV			
4201		Domaine Marcelin Wilson Ltée					CF									
4601		1600 boul. Henri-Bourassa O app 600 H3M 3E2														
6620		Propriété sujette à surtaxe sur terrain vague desservi														
6701		Fraction de copropriété: 0.02830 (505)														
1001	73441038	Lot Robert-Charbonneau														
2002		20 1001		506												
2004		20 1001		P1												
2006		20 1001		P2												
2990						296.00										
3001							7A	2B1	1600		1600		TVV			
4201		Domaine Marcelin Wilson Ltée					CF									
4601		1600 boul. Henri-Bourassa O app 600 H3M 3E2														
6620		Propriété sujette à surtaxe sur terrain vague desservi														
6701		Fraction de copropriété: 0.02205 (506)														
1001	73441039	Lot Robert-Charbonneau														
2002		20 1001		601												
2004		20 1001		PA07												
2006		20 1001		P1												
2008		20 1001		P2												
2990						439.00										
3001							7A	2B1	2400		2400		T VV			
4201		Domaine Marcelin Wilson Ltée					CF									
4601		1600 boul. Henri-Bourassa O app 600 H3M 3E2														
6620		Propriété sujette à surtaxe sur terrain vague desservi														
6701		Fraction de copropriété: 0.02858 (601)														
6702		" " " " : 0.00413 (PA07)														

CERT.	EFF.	21
14/3/87	1/12/86	gc

Provient de 73441000

CERT.	EFF.	21
14/3/87	1/12/86	gc

Provient de 73441000

CERT.	EFF.	21
14/3/87	1/12/86	gc

Provient de 73441000

VERSO

3771

940-30

73441039

IFI

4201 Michel Perquis
4601 1575 Robert Charbonneau #601

DATE	REV	42
11-26-71	11-26-71	15

MEB20

ROLE D'EVALUATION DES IMMEUBLES POUR L'EXERCICE FINANCIER 1986

RELEVÉ D'EVALUATION

CODE	COMPTE	EMPLACEMENT, NOM, PROFESSION, RESIDENCE					CATEGORIE BÂTIMENT	SCOLAIRE		VALEUR EN DOLLARS			MUNICIPAL	REMARQUES	
		N. C.A.G.	CADASTRIQUE	SUBDIVISION	FRONT	PROFONDEUR		SUPERFICIE	TERR. P. C.	TERRAIN	BÂTISSE	TOTAL			
1001	73441040	Lot Robert-Charbonneau													
2002		20 1001		602											
2004		20 1001		P1											
2006		20 1001		P2											
2990						384.00									
3001							7A	2B1	2100		2100		T VV		
4201		Domaine Marcelin Wilson Ltée					CP	1							
4601		1600 boul. Henri-Bourassa O app 600 H3M 3E2													
6620		Propriété sujette à surtaxe sur terrain vague desservi													
6701		Fraction de copropriété: 0.02858 (602)													
1001	73441041	Lot Robert-Charbonneau													
2002		20 1001		603											
2004		20 1001		P1											
2006		20 1001		P2											
2990						263.00									
3001							7A	2B1	1400		1400		T VV		
4201		Domaine Marcelin Wilson Ltée					CP	1							
4601		1600 boul. Henri-Bourassa O app 600 H3M 3E2													
6620		Propriété sujette à surtaxe sur terrain vague desservi													
6701		Fraction de copropriété: 0.01958 (603)													
1001	73441042	Lot Robert-Charbonneau													
2002		20 1001		604											
2004		20 1001		A06											
2006		20 1001		P1											
2008		20 1001		P2											
2990						455.00									
3001							7A	2B1	2500		2500		T VV		
4201		Domaine Marcelin Wilson Ltée					CP	1							
4601		1600 boul. Henri-Bourassa O app 600 H3M 3E2													
6620		Propriété sujette à surtaxe sur terrain vague desservi													
6701		Fraction de copropriété: 0.02858 (604)													
6702		" " " : 0.00532 (A06)													

CERT.	EFF.	21
11/3/87	11/2/86	ge

Provient de 73441000

CERT.	EFF.	21
11/3/87	11/2/86	ge

Provient de 73441000

CERT.	EFF.	21
11/3/87	11/2/86	ge

Provient de 73441000

VERSO

5390

73441042

1E.I.

4201 Jmael Leal

4601 1575 Robert Charbonneau #604

2E.I.

4202 Maria Luiza Vicente

4602 1575 Robert Charbonneau #604

NEB30

CERT.	EXP.
22-10-11	11-11-11
	42
	B

RÔLE D'ÉVALUATION DES IMMEUBLES POUR L'EXERCICE FINANCIER 1986

SERVICE D'ÉVALUATION

CODE	COMPTE	EMPLACEMENT - NOM PROFESSION - RÉSIDENCE					CATEGORIE BÂTIMENT	SCOLAIRE		VALEUR EN DOLLARS			MUNICIPAL	REMARQUES	
		NO. CAD.	LAISSE NO.	SUBDIVISION	FRONT	PROFONDEUR		SUPERFICIE	TERR. P. C.	TERRAIN	BÂTISSÉ	TOTAL			
1001	73441043	Lot Robert-Charbonneau													
2002		20	1001	605											
2004		20	1001	p1											
2006		20	1001	p2											
2990						384.00									
3001							7A	2B1	2100		2100	T	VV		
4201		Domaine Marcelin Wilson Ltée					CF								
4601		1600 boul. Henri-Bourassa O app 600 H3M 3E2													
6620		Propriété sujette à surtaxe sur terrain vague desservi													
6701		Fraction de copropriété: 0.02858 (605)													
1001	73441044	Lot Robert-Charbonneau													
2002		20	1001	606											
2004		20	1001	p1											
2006		20	1001	p2											
2990						300.00									
3001							7A	2B1	1600		1600	T	VV		
4201		Domaine Marcelin Wilson Ltée					CF								
4601		1600 boul. Henri-Bourassa O app 600 H3M 3E2													
6620		Propriété sujette à surtaxe sur terrain vague desservi													
6701		Fraction de copropriété: 0.02232 (606)													

CERT.	EFF.	21
16/3/87	1/2/86	je

Provient de
73441000

CERT.	EFF.	21
16/3/87	1/2/86	je

Provient de
73441000

NUMÉRO	ANNÉE	EMPLACEMENT, NOM, RÉFÉRENCE, RÉSIDENCE					CATEGORIE D'IMMEUBLE	SCOLAIRE		VALEUR EN DOLLARS			MUNICIPAL	REMARQUES	
		NUMÉRO DE	CHIFFRE D'IDENTIFICATION	ÉTAPE	PROFONDEUR	SURFACE		TERR.	BÂTIMENT	TERRAIN	BÂTIMENT	TOTAL			
1001	73441051	LOT ROBERT-CHARBONNEAU													
2001		20	1002		601										
		20	1002		P1										
		20	1002		P2										
		20	1002		A10										
2999															
3001						438.00			7A		2500		2500		
4201		CHRISTINA DE MINICO													
4601		1585 ROBERT-CHARBONNEAU *601 MONTREAL H4N 2Y7													
6620		PROPRIETE SUJETTE A SURTAXE SUR TERRAIN DESSERVI													
1001	73441052	LOT ROBERT-CHARBONNEAU													
2001		20	1002		301										
		20	1002		P1										
		20	1002		P2										
		20	1002		A17										
2999															
3001						480.00			7A		2700		2700		
4201		PIERRE ROULEAU													
4601		1585 ROBERT-CHARBONNEAU *301 MONTREAL H4N 2Y7													
4202		OLIVINE EVE													
4602		1585 ROBERT-CHARBONNEAU *301 MONTREAL H4N 2Y7													
6620		PROPRIETE SUJETTE A SURTAXE SUR TERRAIN VAGUE DESSERVI													
1001	73441053	LOT ROBERT-CHARBONNEAU													
2001		20	1002		205										
		20	1002		P1										
		20	1002		P2										
		20	1002		A05										
2999															
3001						423.00			7A		2400		2400		
4201		LOUIS DYON													
4601		1585 ROBERT-CHARBONNEAU *205 MONTREAL H4N 2Y7													
4202		SUZANNE BOUCHER													
4602		1585 ROBERT-CHARBONNEAU *205 MONTREAL H4N 2Y7													
6620		PROPRIETE SUJETTE A SURTAXE SUR TERRAIN VAGUE DESSERVI													
1001	73441054	LOT ROBERT-CHARBONNEAU													
2001		20	1002		302										
		20	1002		P1										
		20	1002		P2										
		20	1002		A14										
2999															
3001						447.00			7A		2500		2500		

PROVIENT
73440994 et
73440957

CERT.	EFF.	20
28/10/87	22/12/88	82

CERT.	EFF.	20
19/01/88	22/12/86	82

PROVIENT
73440963 et
73440976

CERT.	EFF.	20
28/10/87	22/12/86	82

CERT.	EFF.	20
19/01/88	22/12/86	82

PROVIENT
73440954
73440974

CERT.	EFF.	20
28/10/87	24/12/88	82

CERT.	EFF.	20
19/01/88	24/12/86	82

PROVIENT.
73440960
73440977

CERT.	EFF.	20
28/10/87	24/12/86	82

CERT.	EFF.	20
19/01/88	24/12/86	82

CODE	COMPTÉ	EMPLACEMENT NOM, PROFESSION, RÉSIDENCE					CATEGORIE BÂTIMENT	SCOLAIRE		VALEUR EN DOLLARS			MUNICIPAL	REMARQUES	
		DIV. CAD.	CADASTRE	SUBDIVISION	FRONT	PROFONDEUR		SUPERFICIE	TERR P. C.	TERRAIN	BÂTISSE	TOTAL			
1861	73441054	LOT ROBERT-CHARBONNEAU													
4201		JACQUES DAUPHIN													
4601		1585 ROBERT-CHARBONNEAU *302 MONTREAL H4N 2Y7													
4202		LOUISE LEBOEUF													
4602		1585 ROBERT-CHARBONNEAU *302 MONTREAL H4N 2Y7													
6620		PROPRIETE SUJETTE A SURTAXE SUR TERRAIN VAGUE DESSERVI													

CODE	COMPTÉ	EMPLACEMENT - NOM, PROFESSION, RESIDENCE					CATEGORIE BÂTIMENT	SCOLAIRE		VALEUR EN DOLLARS			MUNICIPAL	REMARQUES	
		DIV. 249	CADASTRE	SUBDIVISION	FRONT	PROFONDEUR		SUPERFICIE	TERR	P	C	TERRAIN			BÂTISSÉ
1001	73441100 A172877	1580													
		Lot Robert Charbonneau * 101													
2002		20	987	101											
2004	22-7-86	20	987	P1	PH18										
2006		20	987	P2	P1										
2990		20	987	P2											
3001															
4201															
4601															
6620															
6701															
6702															
1001	73441102 A171599	1580													
		Lot Robert Charbonneau * 102													
2002		20	987	102											
2004	4-7-86	20	987	P1											
2006		20	987	P2											
2990															
3001															
4201															
4601															
6620															
6701															
1001	73441104 A172094	1580													
		Lot Robert Charbonneau * 103													
2002		20	987	103											
2004	11-7-86	20	987	P1											
2006		20	987	P2											
2990															
3001															
4201															
4601															
6620															
6701															

73441102

1F I 1

4201 M. Camille Piche

4601 1580 Robert Charbonneau #102

HAN 271

73441104

3F I 1

4201 Mme Alice Deschenes

4601 1580 Robert Charbonneau #103

HAN 271

2F I 1

4262 Mme Aline Gloutney

CERT.	EFF.	Q8
18-12	01-07	14
86	86	

CERT.	EFF.	Q8
18-12	02-07	14
86	86	

73441100

1F I 1

4201 M. Georgette Vriens

4601 1580 Robert Charbonneau #101 HAN 291

2F I 1

4202 Mme Marguerite Beson

4602 1580 Robert Charbonneau #101 HAN 291

CERT.	EFF.	Q8
18-12	02-07	14
86	86	

RÔLE D'ÉVALUATION DES IMMEUBLES POUR L'EXERCICE FINANCIER 1986

TABLEAU D'ÉVALUATION

CODE	COMPTES	EMPLACEMENT - NOM, PROFESSION, RÉSIDENCE					CATEGORIE D'IMMEUBLE	SCOLAIRE		VALEUR EN DOLLARS			MUNICIPAL	REMARQUES					
		QUARTIER	CADASTRE	DIVISION	FRONT	PROFONDEUR		SUPERFICIE	TERR	P.C.	TERRAIN	BÂTISSE			TOTAL				
1001	73441105	② 1520 Lot Robert Charbonneau # 104																	
2002	A172462	20	987	104															
2004	16-7-96	20	987	P1															
2006		20	987	P2															
2990						368.00													
3001																			
4201		Domaine Marcelin Wilson Ltée . VERSO																	
4601		1600 Bl. Henri Bourassa O. #600, H3M 3E2																	
6620		Propriété sujette à surtaxe sur terrain vague desservi.																	
6701		Fraction de copropriété: 0.02579																	
<table border="1"> <tr> <td>CERT.</td> <td>EFF.</td> <td>402</td> </tr> <tr> <td>22-9-86</td> <td>27-5-86</td> <td>7</td> </tr> </table>														CERT.	EFF.	402	22-9-86	27-5-86	7
CERT.	EFF.	402																	
22-9-86	27-5-86	7																	
1001	73441108	② 1520 Lot Robert Charbonneau # 105																	
2002		20	987	105															
2004		20	987	P1															
2006		20	987	P2															
2990						387.00													
3001																			
4201		Domaine Marcelin Wilson Ltée																	
4601		1600 Henri Bourassa O. #600, H3M 3E2																	
6620		Propriété sujette à surtaxe sur terrain vague desservi.																	
6701		Fraction de copropriété : 0.02716																	
<table border="1"> <tr> <td>CERT.</td> <td>EFF.</td> <td>402</td> </tr> <tr> <td>23-9-86</td> <td>27-5-86</td> <td>7</td> </tr> </table>														CERT.	EFF.	402	23-9-86	27-5-86	7
CERT.	EFF.	402																	
23-9-86	27-5-86	7																	
1001	73441110	1520 Lot Robert Charbonneau # 201 ②																	
2002	A172503	20	987	201															
2004	16-7-96	20	987	P1 PPO2															
2006		20 m	987	P2 P1															
2990		20	987	P2		② 450.00 397.00													
3001																			
4201		Domaine Marcelin Wilson Ltée																	
4601		1600 Henri Bourassa O. #600, H3M 3E2 VERSO																	
6620		Propriété sujette à surtaxe sur terrain vague desservi. ②																	
6701		Fraction de copropriété: 0.02743 (201) ②																	
6702		" " " 0.00413 (PPO2) ②																	
<table border="1"> <tr> <td>CERT.</td> <td>EFF.</td> <td>402</td> </tr> <tr> <td>23-9-86</td> <td>27-5-86</td> <td>7</td> </tr> </table>														CERT.	EFF.	402	23-9-86	27-5-86	7
CERT.	EFF.	402																	
23-9-86	27-5-86	7																	
<table border="1"> <tr> <td>CERT.</td> <td>EFF.</td> <td>13</td> </tr> <tr> <td>7-11-86</td> <td>1-7-86</td> <td>13</td> </tr> </table> <p>Cour. Dne prov. de 73441110 ② 74B</p>														CERT.	EFF.	13	7-11-86	1-7-86	13
CERT.	EFF.	13																	
7-11-86	1-7-86	13																	

73441100

IFI

4201 M. Fenelon Villefranche

4401 1580 Robert Charbonneau # 104

HAN 2Y1

2FI

4202 Mme Lucienne Stines

CERT.	EFF.	AN
18-12	16-07	89
80	80	14

73441110

IFI

4201 M. Jacques Couturier

4401 1588 Robert Charbonneau #201/4/2Y1

2FI

4202 Mme Céline Couturier

4402 1586 Robert Charbonneau #201/4/2Y1

CERT.	EFF.	AN
14/1/87	14/1/86	96

15830

RÔLE D'ÉVALUATION DES IMMEUBLES POUR L'EXERCICE FINANCIER

RECAPITULATIF

CODE	COMITÉ	EMPLACEMENT			NOM	PROFESSION	RÉSIDENTE	CATEGORIE D'IMMEUBLE	SOLAIRE			VALEUR EN DOLLARS			MUNICIPAL	REMARQUES
		FRONT	PROFONDEUR	SUPERFICIE					TERRAIN	BATISSE	TOTAL	TERRAIN	BATISSE	TOTAL		
1001	73441112	1580			Lot	Robert Charbonneau	* 202									
2002	R172960	20	987	202												
2004	23-7-86	20	987	P1												
2006		20	987	P2												
2990							371.00									
3001								3C 7A	2000	43000	45000	2,000	2,000	T W	subd prov 73440783	CERT. EFF. 402 22.9.86 27.5.86
4201		Domaine Marcelin Wilson Ltée						CF								
4601		1600 Henri Bourassa O. #600, H3M 3E2														
6620		Propriété sujette à surtaxe sur terrain vague desservi.														
6701		Fraction de copropriété 0.02606														
1001	73441114	1580			Lot	Robert Charbonneau	* 203									
2002	R173035	20	987	203												
2004	24-7-86	20	987	P1												
2006		20	987	P2												
2990							264.00									
3001								3C 7A	1200	35200	36400	1,400	1,400	T W	subd prov 73440783	CERT. EFF. 402 22.9.86 27.5.86
4201		Domaine Marcelin Wilson Ltée						CF								
4601		1600 Henri Bourassa O. #600, H3M 3E2														
6620		Propriété sujette à surtaxe sur terrain vague desservi.														
6701		Fraction de copropriété 0.01849														
1001	73441116	1580			Lot	Robert Charbonneau	#204									
2002	R172424	20	987	204												
2004	15-7-86	20	987	P1 PA01												
2006		20	987	P2 P1												
2990		20	987	P2			428.50 377.00									
3001								3C 7A	2400	77000	79400	2,000	2,000	T W	subd prov 73440783	CERT. EFF. 402 22.9.86 27.5.86
4201		Domaine Marcelin Wilson Ltée						CF								
4601		1600 Henri Bourassa O. #600, H3M 3E2														
6620		Propriété sujette à surtaxe sur terrain vague desservi.														
6701		Fraction de copropriété 0.02606 (264)														
6701		" " " " 0.00473 (PA01)														

7344112

3F I 1

4201 Mlle Anita Hainault

4601 1580 Robert Charbonneau # 202

HAN 2Y1

CERT.	EFF.	QU.
18-12	23-07	80
80	80	14

7344114

3F I 1

4201 Mlle Rita Nadeau

4601 1580 Robert Charbonneau # 203

HAN 2Y1

CERT.	EFF.	QU.
18-12	24-07	80
80	80	14

AN 25

AN 20

AN 20

7344116

3F I 1

4201 Mme Lily Sergette Levesque

4601 1580 Robert Charbonneau # 204 1140 2Y1

1F I 1

4602 M. Claire Hudgocq

4602 1580 Robert Charbonneau # 204 1140 2Y1

CERT.	EFF.	QU.
18-12	24-07	80
80	80	14

CODE	COMPTÉ	EMPLACEMENT - NOM PROFESSION, RESIDENCE					CATEGORIE BÂTIMENT	SCOLAIRE		VALEUR EN DOLLARS			MUNICIPAL	REMARQUES						
		QUARTIER	QUAI	SECTION	FRONT	PROFONDEUR		SURFACE	TERR P C	TERRAIN	BÂTI	TOTAL								
1001	73441118	1580																		
		Lot Robert Charbonneau # 205																		
2002	A 215003	20	987	205																
2004	09-07-86	20	987	P1																
2006		20	987	P2																
2990						391.00														
3001							3C 7A		2,100 2,100	52,200	34,300	2,100	R T W	<table border="1"> <tr><td>CERT.</td><td>EFF.</td><td>402</td></tr> <tr><td>229.86</td><td>275.86</td><td>7</td></tr> </table> subd prov 73440783	CERT.	EFF.	402	229.86	275.86	7
CERT.	EFF.	402																		
229.86	275.86	7																		
4201		Domaine Marcelin Wilson Ltée																		
4601		1600 Henri Bourassa O. #600, H3M 3E2																		
6620		Propriété sujette à surtaxe sur terrain vague desservi.																		
6701		Fraction de copropriété 0.02743																		
1001	73441120	1580																		
		Lot Robert Charbonneau # 206																		
2002	A 172093	20	987	206																
2004	11-7-86	20	987	P1 A11																
2006		20	987	P2 P1		387.00														
2990		20	987	P2		308.00														
3001							3C 7A		2,000 1,600	43,400	75,400	1,600	R T W	<table border="1"> <tr><td>CERT.</td><td>EFF.</td><td>402</td></tr> <tr><td>229.86</td><td>275.86</td><td>7</td></tr> </table> subd prov 73440783	CERT.	EFF.	402	229.86	275.86	7
CERT.	EFF.	402																		
229.86	275.86	7																		
4201		Domaine Marcelin Wilson Ltée																		
4601		1600 Henri Bourassa O. #600, H3M 3E2																		
6620		Propriété sujette à surtaxe sur terrain vague desservi.																		
6701		Fraction de copropriété 0.02123 (206)																		
6702		" " " " 0.00532 (A11)																		
1001	73441122	1580																		
		Lot Robert Charbonneau # 301																		
2002	A 172093	20	987	301																
2004	11-7-86	20	987	P1 PA02																
2006	add	20	987	P2 P1		454.00														
2990		20	987	P2		395.00														
3001							3C 7A		2,500 2,200	56,500	59,000	2,200	R T W	<table border="1"> <tr><td>CERT.</td><td>EFF.</td><td>402</td></tr> <tr><td>229.86</td><td>275.86</td><td>7</td></tr> </table> subd prov 73440783	CERT.	EFF.	402	229.86	275.86	7
CERT.	EFF.	402																		
229.86	275.86	7																		
4201		Domaine Marcelin Wilson Ltée																		
4601		1600 Henri Bourassa O. #600, H3M 3E2																		
6620		Propriété sujette à surtaxe sur terrain vague desservi.																		
6701		Fraction de copropriété 0.02771 (21)																		
6702		Fraction de copropriété 0.00413 (PA 02)																		

73441120

1 F.I.1

4201 M. Lucien Sordano
4601 1580 Robert Charbonneau #206 H4W 241

CERT.	DATE	INITIALS
14/1/87	14/1/87	29

73441122

2 F.I.1

4201 Mme Laurette Armand
4601 1580 Robert Charbonneau #301 H4W 241

CERT.	DATE	INITIALS
14/1/87	14/1/87	29

73441118

1 F.I.1

4201 M. Genevieve Lebrun
4601 1580 Robert Charbonneau #205
H4W 241

2 F.I.1

4202 Mme Genevieve Lebrun
4602 1580 Robert Charbonneau #205
H4W 241

CERT.	DATE	INITIALS
4/1/88	4/1/88	29

NO. DE QUANTÉ	EMPLACEMENT - NOM PROFESSION - RÉSIDENCE	CATEGORIE D'IMMEUBLE	SCOLAIRE	VALEUR EN DOLLARS			REMARQUES
				TERRAIN	BÂTIMENT	TOTAL	
1001 73441124	② 1580 Lot Robert Charbonneau # 302						
2002	20 987 302						
2004	20 987 P1						
2006	20 987 P2						
2990					375.00		
3001				2,100	44,000	46,100	R 22.9.86 275.86 402
				2,100		2,100	T subd prov 73440783
4201	Domaine Marcelin Wilson Ltée						
4601	1600 Henri Bourassa O. #600, H3M 3E2						
6620	Propriété sujette à surtaxe sur terrain vague desservi.						
6701	Fraction de copropriété 0.02634						
1001 73441126	1580 Lot Robert Charbonneau # 303						
2002	20 987 303						
2004	20 987 P1 PAOT						
2006	20 987 P2 P1						
2990	20 987 P2				326.00		
3001				1,700	39,400	41,100	R 22.9.86 275.86 402
				1,400		1,400	T subd prov 73440783
4201	Domaine Marcelin Wilson Ltée						
4601	1600 Henri Bourassa O. #600, H3M 3E2						
6620	Propriété sujette à surtaxe sur terrain vague desservi.						
6701	Fraction de copropriété 0.01876 (303)						
6702	" " " " 0.00413 (PAOT)						
1001 73441128	② 1580 Lot Robert Charbonneau # 304						
2002	20 987 304						
2004	20 987 P1						
2006	20 987 P2						
2990					375.00		
3001				2,000	44,000	46,000	R 22.9.86 275.86 402
				2,000		2,000	T subd prov 73440783
4201	Domaine Marcelin Wilson Ltée						
4601	1600 Henri Bourassa O. #600, H3M 3E2						
6620	Propriété sujette à surtaxe sur terrain vague desservi.						
6701	Fraction de copropriété 0.02633						

73441124

SAI

73441128

IFI

73441126

2FI

4201 M^{me} Victoria Odabachian

4201 N. Marcel Chevier

4201 M^{me} Carroll Herath

4401 1580 Robert Charbonneau #302

4401 1580 Robert Charbonneau #304

4401 1580 Robert Charbonneau #303 H4N 2Y1

H4N 2Y1

4202 M^{me} Louise Lachambre

2FI

CERT.	EFF.	DS
18-12 86	22-07 86	14

CERT.	EFF.	DS
11/18/87	7/2/88	13

CERT.	EFF.	DS
18-12 86	08-07 86	14

DATE	NUMÉRO	EMPLACEMENT - NOM PROFESSION - RESIDENCE					CATEGORIE BÂTIMENT	SCOLAIRE		VALEUR EN DOLLARS			REMARQUES
		AD.	CARACTÈRE	SUBDIVISION	FRONT	PROFONDEUR		TEHR	P.C.	TERRAIN	BÂTIM.	TOTAL	
1001	73441130			1580									
	A 172098			Lot Robert Charbonneau # 305									
2002	10-7-86	20	987	305									
2004		20	987	P1 A07									
2006		20	987	P2 P1									
2990		20	987	P2									
3001													
4201				Domaine Marcelin Wilson Ltée									
4601				1600 Henri Bourassa O. #600, H3M 3E2									
6620				Propriété sujette à surtaxe sur terrain vague desservi.									
6701				Fraction de copropriété 0.02770 (305)									
6702				" " 0.00532 (A07)									
1001	73441132			1580									
	A 172884			Lot Robert Charbonneau # 306									
2002	22-7-86	20	987	306									
2004		20	987	P1 PA14									
2006		20	987	P2 P1									
2990		20	987	P2									
3001													
4201				Domaine Marcelin Wilson Ltée									
4601				1600 Henri Bourassa O. #600, H3M 3E2									
6620				Propriété sujette à surtaxe sur terrain vague desservi.									
6701				Fraction de copropriété 0.02150 (306)									
6702				Fraction de copropriété 0.00412 (PA14)									
1001	73441134			1580									
	A 171919			Lot Robert Charbonneau # 401									
2002	10-7-86	20	987	401									
2004		20	987	P1 A+S-PA15									
2006		20	987	P2 P1									
2990		20	987	P2									
3001													
4201				Domaine Marcelin Wilson Ltée									
4601				1600 Henri Bourassa O. #600, H3M 3E2									
6620				Propriété sujette à surtaxe sur terrain vague desservi.									
6701				Fraction de copropriété 0.02803 (401)									
6702				" " 0.00412 (A+S)									
				" " 0.00473 (PA15)									

VERSO

VERSO (3)

VERSO

73441132

2FI

4201 Mme. Françoise Thévault

4601 1580 Robert Charbonneau #306 HYN 291

CERT.	EXP.	22
28-87	29-80	VA

73441134

2FI

4201 M. Léa Duval

4601 1580 Robert Charbonneau #401 HYN 291

2FI

4202 Mme. Genevieve Belair

4602 1580 Robert Charbonneau #401

HYN 291

CERT.	EXP.	22
28-87	30-86	VA

73441130

1FI

4201 M. Jacques Nadeau

4601 1580 Robert Charbonneau #305 HYN 291

2FI

4202 Mme. Louise Valois

4602 1580 Robert Charbonneau #305 HYN 291

CERT.	EXP.	29
19-87	11-78	VA

A. B. I. 291

NUMÉRO D'ÉVALUATION

CODE	COMPTÉ	EMPLACEMENT - NOM, PROFESSION, RÉSIDENCE					CATEGORIE BÂTIMENT	SCOLAIRE		VALEUR EN DOLLARS			REMARQUES
		PARCÉLLE	SUBDIVISION	FACON	PROFONDEUR	SURFACE		ERR	P.C.	TERRAIN	BÂTIMENT	TOTAL	
1001	73441136	② 1580 Lot Robert Charbonneau #402											Group: Prov de 73441180 CERT. EFF. 22 14187 23786 402 22986 27586 T subd prov 73440783
2002	A172959	20	987	402									
2004	22-7-86	20	987	P1 P06 ③									
2006	2002	20	987	P2 P1	③ 455.00								
2990		20	987	P2	379.00								
3001		VERSO ③					② 3C 7A			③ 2500.	48000.	50500.	
									2500	48000	46500		
									2,100		2,100		
4201	4601	Domaine Marcelin Wilson Ltée 1600 Henri Bourassa O. #600, H3M 3E2											
6620		Propriété sujette à surtaxe sur terrain vague desservi.											
6701	6702	Fraction de copropriété 0.02661 (402) Fraction de copropriété 0.00532 (A06) ③											
1001	73441138	② 1580 Lot Robert Charbonneau #403											Group: Prov de 73441170 CERT. EFF. 22 14187 22786 402 22986 27586 T subd pro 73440783
2002	A172956	20	987	403									
2004	22-7-86	20	987	P1 A04 ③									
2006	2002	20	987	P2 P1	③ 347.00								
2990		20	987	P2	271.00								
3001		VERSO ①					② 3C 7A			③ 1800.	39700.	41500.	
									1800	39700	37500		
									1,400		1,400		
4201	4601	Domaine Marcelin Wilson Ltée 1600 Henri Bourassa O. #600, H3M 3E2											
6620		Propriété sujette à surtaxe sur terrain vague desservi.											
6701	6702	Fraction de copropriété 0.01903 (403) Fraction de copropriété 0.00532 (A04) ③											
1001	73441140	1580 Lot Robert Charbonneau #404 ②											Group: Prov de 73441197 CERT. EFF. 22 14187 17786 402 22986 27586 T subd pro 73440783
2002	A171920	20	987	404									
2004	10-7-86	20	987	P1 P18 ③	③ 438.00								
2006		20	987	P2 P1	447.00								
2990		20	987	P2	379.00								
3001		VERSO					② 3C 7A			③ 2400.	48100.	50500.	
									2400	47700	50400		
									2,100		2,100		
4201	4601	Domaine Marcelin Wilson Ltée 1600 Henri Bourassa O. #600, H3M 3E2											
6620		Propriété sujette à surtaxe sur terrain vague desservi. ②											
6701	6702	Fraction de copropriété 0.02661 (404) 0.00532 (A18) 0.00412 (P18) ③ ②											

73441140

IFI

4201 M. Gérard Brassant

4601 1580 Robert Charbonneau #401 H4N291

CERT.	EFF.	22
21-87	10-786	✓6

73441136

IFI

4201 M. René Féloulet

4601 1580 Robert Charbonneau #402 H4N291

2FI

4202 Mme Yolande Ladouceur

4602 1580 Robert Charbonneau #402 H4N291

CERT.	EFF.	22
14-87	23-786	✓6

73441132

IFI

4201 M. André Pouliot

4601 1580 Robert Charbonneau #403 H4N291

2FI

4202 Mme Nicole Gagnon

4602 1580 Robert Charbonneau #403 H4N291

CERT.	EFF.	22
14-87	22-786	✓2

ROLE D'ÉVALUATION DES IMMEUBLES POUR L'EXERCICE FINANCIER

1986

ANNÉE	CHANGEMENTS	EMPLACEMENT - NOM, PROFESSION, RÉSIDENCE					CATEGORIE BÂTIMENT	SCOLAIRE	VALEUR EN DOLLARS			MUNICIPAL	REMARQUES		
		NUMÉRO	TYPE	PROFESSION	RÉSIDENCE	SURFACE			TERRAIN	BÂTIMENT	TOTAL				
1001	73441142	1580													
		Lot Robert Charbonneau # 405													
2002	A172130	20	987	405											
2004	11-7-86	20	987	PT A05 (2)											
2006	B141529	20	987	PT A:		475.00									
2990	26-11-86	20	987	PT		399.00									
3001															
									2100	56700	59300				
									2,200		2,200				
4201		Domaine Marcellin Wilson Ltée													
4601		1600 Henri Bourassa O. #600, H3M 3E2													
6620		Propriété sujette à surtaxe sur terrain vague desservi. (1)													
6701		Fraction de copropriété 0.02802 (405) (2)													
6702		" " " 0.00532 (A05)													
1001	73441144	1580													
		Lot Robert Charbonneau # 406													
2002	A173290	20	987	406											
2004	29-7-86	20	987	PT PA14 (3)											
2006		20	987	PT P1		369.00									
2990	3002	20	987	PT		310.00									
3001															
									2000	44500	46500				
									1700	46800	42500				
									1,700		1,700				
4201		Domaine Marcellin Wilson Ltée													
4601		1600 Henri Bourassa O. #600, H3M 3E2													
6620		Propriété sujette à surtaxe sur terrain vague desservi.													
6701		Fraction de copropriété 0.02177 (406)													
6702		Fraction de copropriété 0.00413 (PA14) (3)													
1001	73441146	1580													
		Lot Robert Charbonneau # 501 (2)													
2002	B172089	20	987	501											
2004	11-7-86	20	987	PT A13											
2006		20	987	PT P1		479.00									
2990		20	987	PT		403.00									
3001															
									2600	57300	59900				
									2,200		2,200				
4201		Domaine Marcellin Wilson Ltée													
4601		1600 Henri Bourassa O. #600, H3M 3E2													
6620		Propriété sujette à surtaxe sur terrain vague desservi. (1)													
6701		Fraction de copropriété 0.02830 (501)													
6702		" " " 0.00532 (A13)													

CERT.	EFF.	402
29986	29586	F

Subd prov 73440783

CERT.	EFF.	413
1/1/86	1/1/86	B

Provenant de 73441178.

CERT.	EFF.	402
28157	29786	B

Group + mol: Okou de 73441193

CERT.	EFF.	402
29986	29586	F

subd prov 73440783

CERT.	EFF.	402
07-11-86	01-07-86	14

Provenant de 73441192.

CERT.	EFF.	402
29986	29586	F

subd prov 73440783

CERT.	EFF.	413
1/1/86	1/1/86	B

Provenant de 73441192.

CERT.	EFF.	402
29986	29586	F

subd prov 73440783

CERT.	EFF.	413
1/1/86	1/1/86	B

Provenant de 73441192.

CERT.	EFF.	402
29986	29586	F

subd prov 73440783

CERT.	EFF.	413
1/1/86	1/1/86	B

Provenant de 73441192.

73441144

2FI1

4201 Mme Lucie Chastuc

4601 1580 Robert Charbonneau #406 H4N 2Y1

CERT.	SPF.	22
28-1-87	29-7-86	75

73441146

IFI1

4201 M. Maurice Benoit

4601 1580 Robert Charbonneau #501 H4N 2Y1

CERT.	SPF.	29
14/1/87	11/7/86	8

73441142

2FI1

4201 Mme Jeanne Belgil

4601 1580 Robert Charbonneau #405 H4N 2Y1

4602 M. Mass - Andre Dubois

2FI1

4603 Mme Minette Lambert

ANNULÉ

CERT.	SPF.	29
14/1/87	11/7/86	8

73441142

2FI1

4201 Mme Hilda Pichon

4601 1580 Robert Charbonneau #405 H4N 2Y1

4602 M. Lucien Bourbonnais

4602 1580 Robert Charbonneau #405 H4N 2Y1

CERT.	SPF.	29
22/1/87	26/1/86	75

ANNEE	COMPTÉ	EMPLACEMENT - NOM, PROFESSION, RÉSIDENCE				SUPERFICIE	CATEGORIE D'IMMEUBLE	VALEUR EN DOLLARS			REMARQUES	
		DISTRICT	CADASTRE	DIVISION	FRONT			PROFONDEUR	TERRAIN	BÂTISSE		TOTAL
1001	73441148 A17209D	1580	Lot Robert Charbonneau #1502 (2)									
2002		20	987	502								
2004		20	987	P1 PA03 (2)		477.00						
2006		20	987	P2 P1		403.00						
2990		20	987	P2								
3001							3C 7A	2,600	57,300	59,900	R subd prov 73440783	
4201		Domaine Marcelin Wilson Ltée										
4601		1600 Henri Bourassa O. #600, H3M 3E2										
6620		-Propriété sujette à surtaxe sur terrain vague desservi. (2)										
6701		Fraction de copropriété 0.02830 (502)										
6702		0.00532 (A03) (2)										
1001	73441150 A172425	1580	Lot Robert Charbonneau #503 (2)									
2002		20	987	503								
2004		20	987	P1 PA07		337.00						
2006		20	987	P2 P1		275.00						
2990		20	987	P2								
3001							3C 7A	1,800	40,300	42,100	R subd prov 73440783	
4201		Domaine Marcelin Wilson Ltée										
4601		1600 Henri Bourassa O. #600, H3M 3E2										
6620		-Propriété sujette à surtaxe sur terrain vague desservi. (2)										
6701		Fraction de copropriété 0.01931 (503) (2)										
6702		0.00413 (PA07)										
1001	73441152 A172091	1580	Lot Robert Charbonneau #504									
2002		20	987	504								
2004		20	987	P1 PA17		470.50						
2006		20	987	P2 P1		403.00						
2990		20	987	P2								
3001							3C 7A	2,600	57,300	59,900	R subd prov 73440783	
4201		Domaine Marcelin Wilson Ltée										
4601		1600 Henri Bourassa O. #600, H3M 3E2										
6620		-Propriété sujette à surtaxe sur terrain vague desservi.										
6701		Fraction de copropriété 0.02830 (504)										
6702		0.00773 (PA17)										

CERT.	EFF.	
20986	21586	402
		7

CERT.	EFF.	
7/1/86	1/1/86	712
		92

Proviend de
73441177

CERT.	EFF.	
20986	21586	402
		7

CERT.	EFF.	
7/1/86	1/1/86	712
		92

Proviend de
73441182.

CERT.	EFF.	
22986	21586	402
		7

73441144

IFI1

4201 M. Joseph Moisi
4401 1580 Robert Charbonneau #502 H4N 241

CERT.	EFF.	29
14/1/57	11/7/80	36

73441150

IFI1

4201 M. Francis Goulet
4401 1580 Robert Charbonneau #503 H4N 241
2FI1
4202 Mme Sylvia Mitenier
4402 1580 Robert Charbonneau #503 H4N 241

CERT.	EFF.	29
14/1/57	11/7/80	36

73441152

IFI1

4201 M. Paul-Emile Guindon
4401 1580 Robert-Charbonneau #504 H4N 241

CERT.	EFF.	29
14/1/57	11/7/80	36

RÔLE D'ÉVALUATION DES IMMEUBLES POUR L'EXERCICE FINANCIER

1986

N°	MUNICIPALITÉ	CATEGORIE D'IMMEUBLE	ENCLUSE GÉNÉRALE - NON PROFESSIONNELLE - RÉSIDUELLE				CATEGORIE D'IMMEUBLE	SCOLAIRE			VALEUR EN DOLLARS			MUNICIPALITÉ	REMARQUES
			TYPE	DATE	PROFOND	PROFOND		PROFOND	PROFOND	TERMINÉ	ÉTABLISSE	TOTAL			
1001	73441154	1580	Lot Robert Charbonneau # 505 (2)												
2002	R 171916	20	987	505											
2004	10-7-86	20	987	P1 A10											
2006		20	987	P2 P1	(2) 779.00										
2990		20	987	P2	403.00										
3001							30	7A	2,600	5,7300	59,900				
4201									2,200		2,200				
4601															
6620															
6701															
6702															
1001	73441156	1580	Lot Robert Charbonneau # 506 (2)												
2002	R 171752	20	987	506											
2004	9-7-86	20	987	P1 A08											
2006		20	987	P2 P1	(2) 390.00										
2990		20	987	P2	314.00										
3001															
4201															
4601															
6620															
6701															
6702															
1001	73441158	1580	Lot Robert Charbonneau # 601 (2)												
2002	R 172097	20	987	601											
2004	11-7-86	20	987	P1 A12											
2006		20	987	P2 P1	(2) 453.00										
2990		20	987	P2	407.00										
3001															
4201															
4601															
6620															
6701															
6702															

VERSO

VERSO

VERSO

CERT.	EFF.	402
22/86	27/86	7

subd prov
73440783

CERT.	EFF.	413
7/1/81	7/1/81	12

Pro de 73441158

CERT.	EFF.	402
22/86	27/86	7

subd prov
73440783

CERT.	EFF.	413
7/1/81	7/1/81	12

Pro de 73441154

CERT.	EFF.	402
22/86	27/86	7

subd prov
73440783

CERT.	EFF.	413
7/1/81	7/1/81	12

Pro de 73441151

73441157

IFI

4201 M. Yvon Léves
 4601 1580 Robert Charbonneau #505 H4N 211

CERT.	EXP.	29
11/1/87	10/7/88	29

73441156

IFI

4201 M. Nicolas Kaziliris
 4601 1580 Robert Charbonneau #506 H4N 211
 2FI1

4202 Mme Marie Repanakis
 4602 1580 Robert Charbonneau #506 H4N 211

CERT.	EXP.	29
11/1/87	10/7/88	29

73441158

IFI

4201 M. Georges Roy
 4601 1580 Robert Charbonneau #601 H4N 211
 2FI1

4202 Mme Pauline Lavoie
 4602 1580 Robert Charbonneau #601 H4N 211

CERT.	EXP.	29
11/1/87	10/7/88	29

RÔLE D'ÉVALUATION DES IMMEUBLES POUR L'EXERCICE FINANCIER

1986

COTE	NUMÉRIQUE	EMPLACEMENT - NOM, PROFESSION, RÉSIDENCE					CATEGORIE BÂTIMENT	SCOLAIRE	VALEUR EN DOLLARS			REMARQUES		
		NUMÉRIQUE	PROFESSION	RÉSIDENCE	TERREIN	BÂTIMENT			TERRAIN	BÂTIMENT	TOTAL			
1001	73441160	② 1580 Lot Robert Charbonneau # 602											63840: 01-07 de 73441190	
2002	A172964	20	987	602									③ CERT. EFF. 22 01-07 80 80 VB	
2004	23-7-86	20	987	P1	(3)								CERT. EFF. 402 01-07 80 80 F	
2006		20	987	P2	P1									
2990		20	987	P2		③ 475.00 407.00								
3001							② 3C 7A		④ 2600 2200	57900 52100	60300 56300		T R subd prov 73440783	
4201		Domaine Marcelin Wilson Ltée					CF							
4601		1600 Henri Bourassa O. #600, H3M 3E2												② CERT. EFF. 99 01-07 80 80 74
6620		Propriété sujette à surtaxe sur terrain vague desservi.												
6701		Fraction de copropriété 0.02858 (602)												
6702		Fraction de copropriété 0.00473 (P11) ③												
1001	73441162	② 1580 Lot Robert Charbonneau # 603												
2002	A17297E	20	987	603										
2004	22-7-86	20	987	P1										
2006		20	987	P2										
2990						279.00								
3001							② 3C 7A		1500 1,500	37100	38600 1,500		T R subd prov 73440783	
4201		Domaine Marcelin Wilson Ltée					CF							
4601		1600 Henri Bourassa O. #600, H3M 3E2												
6620		Propriété sujette à surtaxe sur terrain vague desservi.												
6701		Fraction de copropriété 0.01958												
1001	73441164	② 1580 Lot Robert Charbonneau # 604												
2002	A173429	20	987	604										
2004	31-7-86	20	987	P1										
2006		20	987	P2										
2990						407.00								
3001							② 3C 7A		2200 2,200	54100	56300 2,200		T R subd prov 73440783	
4201		Domaine Marcelin Wilson Ltée					CF							
4601		1600 Henri Bourassa O. #600, H3M 3E2												
6620		Propriété sujette à surtaxe sur terrain vague desservi.												
6701		Fraction de copropriété 0.02858												

73441162

3FI1

4201 Mlle Micheline Silbain

4601 1580 Robert Charbonneau # 603
HAN 2Y1

CERT.	EFF.	88
15-12	22-07	14
86	86	

73441164

1FI1

4201 M. Michel Trudeau

4601 1580 Roger Charbonneau # 604
HAN 2Y1

CERT.	EFF.	88
15-12	21-07	14
86	86	

73441160

1FI1

4201 M. Roman Kuratowski

4601 1580 Robert Charbonneau # 602 HAN 2Y1

CERT.	EFF.	22
14-12	23-12	15

AER30

RÔLE D'ÉVALUATION DES IMMEUBLES POUR L'EXERCICE FINANCIER 1986

VALUATION

NUMÉRO	COTE	EMPLACEMENT	NOM	PROFESSION	RESIDENCE	SOL	PROFONDEUR	SURFACE	SOLICITAIRE	VALEUR EN DOLLARS			REMARQUES
										TERRA	BATISSE	TOTAL	
1001	73441166	1580	Lot Robert Charbonneau # 605										
2002	172-437	20	987	605									
2004	22-7-86	20	987	P1 PA 6									
2006		20	987	P2 P1									
2990		20	987	P2									
3001													
4201													
4601													
6620													
6701													
6702													
1001	73441168	1580	Lot Robert Charbonneau # 606										
2002	172-491	20	987	606									
2004	22-7-46	20	987	P1 PA15									
2006		20	987	P2 P1									
2990		20	987	P2									
3001													
4201													
4601													
6620													
6701													
6702													
1001	73441170	1580	Lot Robert Charbonneau # PA01										
2002	172-424	20	987	A91 PA01									
2004	09-7-86	20	987	P1									
2006		20	987	P2									
2990													
3001													
4201													
4601													
6620													
6701													

73441168

2FI

4201 Mme ZIATA BURNAN

4601 1580 Robert Charbonneau # 606 H4N 2Y1

CERT.	EFF.	22
28-1-87	22-7-86	VB

73441166

1FI

4201 M. Claude Accoun

4601 1580 Robert Charbonneau # 605 H4N 2Y1

1FI

4202 M. Hadji Tew Fir

4602 1580 Robert Charbonneau # 605 H4N 2Y1

1FI

4203 M. Fredi Awad

4603 1580 Robert Charbonneau # 605 H4N 2Y1

2FI

4204 Mme Claudette Gabbour

4604 1580 Robert Charbonneau # 605 H4N 2Y1

CERT.	EFF.	22
11-87	22-7-86	VB

73441170

4201 MAXIME LEBRON

4601 1580 ROBERT CHARBONNEAU # 205

H4N 2Y1

4202 FRANCINE DUJON

4602 1580 ROBERT CHARBONNEAU # 205

H4N 2Y1

CERT.	EFF.	24
25-87	24-7-86	VB

ANÉE	EXEMPLE	EMPLACEMENT - NOM PROFESSION - RÉSIDENCE					CATEGORIE BÂTIMENT	SCOLAIRE		VALEUR EN DOLLARS			MUNICIPAL	REMARQUES									
		DIV. CAD.	SECTION	SUBDIVISION	FACIOT	PROFONDEUR		SUPERFICIE	TERR. F. C.	TERRAIN	BÂTISSE	TOTAL											
1001	73441172	Lot Robert Charbonneau					7A																
2002	A 172095	20	987	A02																			
2004	16-7-86	20	987	P1																			
2006	A 172095	20	987	P2																			
2990	11-7-86					118.00																	
3001									600		600	T VV	subd. prov. 73440783	<table border="1"> <tr><td>CERT.</td><td>EFF.</td><td>402</td></tr> <tr><td>229.86</td><td>215.86</td><td>2</td></tr> </table>	CERT.	EFF.	402	229.86	215.86	2			
CERT.	EFF.	402																					
229.86	215.86	2																					
4201		Domaine Marcelin Wilson Ltée																					
4601		1600 Henri Bourassa O. #600, H3M 3E2																					
6620		Propriété sujette à surtaxe sur terrain vague desservi.																					
6701		Fraction de copropriété 0.00826																					
1001	73441174	Lot Robert Charbonneau					7A																
2002	A 172090	20	987	A03																			
2004	11-7-86	20	987	P1																			
2006		20	987	P2																			
2990						76.00																	
3001									400		400	T VV	subd. pro 73440783	<table border="1"> <tr><td>CERT.</td><td>EFF.</td><td>402</td></tr> <tr><td>229.86</td><td>215.86</td><td>2</td></tr> </table>	CERT.	EFF.	402	229.86	215.86	2			
CERT.	EFF.	402																					
229.86	215.86	2																					
4201		Domaine Marcelin Wilson Ltée																					
4601		1600 Henri Bourassa O. #600, H3M 3E2																					
6620		Propriété sujette à surtaxe sur terrain vague desservi.																					
6701		Fraction de copropriété 0.00532																					
1001	73441376	Lot Robert Charbonneau # A04					3C 7A																
2002	A 172896	20	987	A04																			
2004	22-7-86	20	987	P1																			
2006		20	987	P2																			
2990						76.00				400	3600	4000	T VV	subd. prov. 73440783	<table border="1"> <tr><td>CERT.</td><td>EFF.</td><td>402</td></tr> <tr><td>229.86</td><td>215.86</td><td>2</td></tr> </table>	CERT.	EFF.	402	229.86	215.86	2		
CERT.	EFF.	402																					
229.86	215.86	2																					
3001									400		400	T VV	subd. prov. 73440783	<table border="1"> <tr><td>CERT.</td><td>EFF.</td><td>99</td></tr> <tr><td>07.11</td><td>01.07</td><td>12</td></tr> <tr><td>80</td><td>80</td><td></td></tr> </table>	CERT.	EFF.	99	07.11	01.07	12	80	80	
CERT.	EFF.	99																					
07.11	01.07	12																					
80	80																						
4201		Domaine Marcelin Wilson Ltée																					
4601		1600 Henri Bourassa O. #600, H3M 3E2																					
6620		Propriété sujette à surtaxe sur terrain vague desservi.																					
6701		Fraction de copropriété 0.00532																					

ANNULÉ

ANNULÉ

ANNULÉ

Group: cpte annulé porte sur 73441172 et 22

Group: cpte annulé porte sur 73441138

COTE	COMPTÉ	EMPLACEMENT - NOM PROFESSION RESIDENCE					CATÉGORIE BÂTIMENT	SCOLAIRE		VALEURS EN DOLLARS			REMARQUES	
		PARCELLE	PARCELLES	SUBDIVISION	FRONT	PROFONDEUR		SUPERFICIE	TERRA	TERRAIN	BÂTISSÉ	TOTAL		
1001	73441178	Lot Robert Charbonneau												
2002	8-17-86	20	987	A05										
2004	11-7-86	20	987	P1										
2006		20	987	P2										
2990						76.00								
3001							7A		400		400	T VV	subd prov 73440783	
4201		Domaine Marcelin Wilson Ltée												
4601		1600 Henri Bourassa O. #600, H3M 3E2												
6620		Propriété sujette à surtaxe sur terrain vague desservi.												
6701		Fraction de copropriété 0.00532												
1001	73441180	② 1580 Lot Robert Charbonneau * A06												
2002	8-11-86	20	987	A06										
2004	23-7-86	20	987	P1										
2006		20	987	P2										
2990						76.00								
3001							② 3C 7A		400	3000	4000	T VV	subd prov 73440783	
4201		Domaine Marcelin Wilson Ltée												
4601		1600 Henri Bourassa O. #600, H3M 3E2												
6620		Propriété sujette à surtaxe sur terrain vague desservi.												
6701		Fraction de copropriété 0.00532												
1001	73441182	Lot Robert Charbonneau												
2002	8-11-86	20	987	A07										
2004	9-7-86	20	987	P1										
2006	8-17-86	20	987	P2										
2990	10-7-86					118.00								
3001							7A		600		600	T VV	subd prov 73440783	
4201		Domaine Marcelin Wilson Ltée												
4601		1600 Henri Bourassa O. #600, H3M 3E2												
6620		Propriété sujette à surtaxe sur terrain vague desservi.												
6701		Fraction de copropriété 0.00826												

CERT.	EFF.	402
22986	27586	7

CERT.	EFF.	413
11/86	11/86	2

CERT.	EFF.	402
22986	27586	7

CERT.	EFF.	28
07.11	01.07	14
80	80	

CERT.	EFF.	22
14-87	25-7-86	13

CERT.	EFF.	402
22986	27586	7

CERT.	EFF.	413
11/86	11/86	2

Annulé et porté sur 73441126 et 50.

ROLE D'ÉVALUATION DES IMMEUBLES POUR L'EXERCICE FINANCIER

1986

ANNÉE D'ÉVALUATION

NUMÉRO	NUMÉRO	EMPLACEMENT - NOM, PROFESSION, RESIDENCE					CATEGORIE BÂTIMENT	VALEUR EN DOLLARS				MUNICIPAL	REMARQUES
		NUMÉRO	PROFESSION	PROFONDEUR	SURFACE			TERRAIN	SATISSE	TOTAL			
1001	73441184	Lot Robert Charbonneau					7A		400		400	T VV	subd prov 73440783
2002	A171352	20	987	A08	ANNULÉ	76.00							
2004	9-7-86	20	987	P1									
2006		20	987	P2									
2990													
3001													
4201		Domaine Marcelin Wilson Ltée					CF						Parti sur 73441156
4601		1500 Henri Bourassa O. #600, H3M 3E2											
6620		Propriété sujette à surtaxe sur terrain vague desservi.											
6701		Fraction de copropriété 0.00532											
1001	73441185	Lot Robert Charbonneau					7A		400		400	T VV	subd prov 73440783
2002	A172096	20	987	A09	ANNULÉ	76.00							
2004	11-7-86	20	987	P1									
2006		20	987	P2									
2990													
3001													
4201		Domaine Marcelin Wilson Ltée					CF						Parti sur 73441150
4601		1600 Henri Bourassa O. #600, H3M 3E2											
6620		Propriété sujette à surtaxe sur terrain vague desservi.											
6701		Fraction de copropriété 0.00532											
1001	73441188	Lot Robert Charbonneau					7A		400		400	T VV	subd prov 73440783
2002	A171918	20	987	A10	ANNULÉ	76.00							
2004	10-7-86	20	987	P1									
2006		20	987	P2									
2990													
3001													
4201		Domaine Marcelin Wilson Ltée					CF						Parti sur 73441154
4601		1600 Henri Bourassa O. #600, H3M 3E2											
6620		Propriété sujette à surtaxe sur terrain vague desservi.											
6701		Fraction de copropriété 0.00532											

CERT.	EFF.	402
22/9/86	27/5/86	7

CERT.	EFF.	413
7/1/86	17/2/86	2

CERT.	EFF.	402
22/9/86	27/5/86	7

CERT.	EFF.	413
7/1/86	17/2/86	2

CERT.	EFF.	402
22/9/86	27/5/86	7

CERT.	EFF.	413
7/1/86	17/2/86	2

940P

RÔLE D'ÉVALUATION DES IMMEUBLES POUR L'EXERCICE FINANCIER

1986

AN	COMPTÉ	EMPLACEMENT - NOM - PROFESSION - RESIDENCE					CATEGORIE	VALEUR EN DOLLARS			REMARQUES
		TYPE	NUMERO	PROF.	RESID.	DATE		TERR.	BATISSE	TOTAL	
1001	73441190	Lot Robert Charbonneau					7A	400		400	T VV subd prov 73440783
2002	8172043	20	987	A11							
2004	11-7-86	20	987	P1							
2006		20	987	P2							
2990					76.00						
3001											
4201		Domaine Marcelin Wilson Ltée					7A				T VV subd prov 73440783
4601		1600 Henri Bourassa O. #600, H3M 3E2									
6620		Propriété sujette à surtaxe sur terrain vague desservi.									
6701		Fraction de copropriété 0.00532									
1001	73441191	Lot Robert Charbonneau					7A	400		400	T VV subd prov 73440783
2002	8172097	20	987	A12							
2004	11-7-86	20	987	P1							
2006		20	987	P2							
2990					76.00						
3001											
4201		Domaine Marcelin Wilson Ltée					7A				T VV subd prov 73440783
4601		1600 Henri Bourassa O. #600, H3M 3E2									
6620		Propriété sujette à surtaxe sur terrain vague desservi.									
6701		Fraction de copropriété 0.00532									
1001	73441192	Lot Robert Charbonneau					7A	400		400	T VV subd prov 73440783
2002	8172089	20	987	A13							
2004	11-7-86	20	987	P1							
2006		20	987	P2							
2990					76.00						
3001											
4201		Domaine Marcelin Wilson Ltée					7A				T VV subd prov 73440783
4601		1600 Henri Bourassa O. #600, H3M 3E2									
6620		Propriété sujette à surtaxe sur terrain vague desservi.									
6701		Fraction de copropriété 0.00532									

CERT.	EFF.	402
22/9/86	27/5/86	7

CERT.	EFF.	413
7/11/86	17/1/86	22

Annulé et j. des sur 73441125.

CERT.	EFF.	402
22/9/86	27/5/86	7

CERT.	EFF.	413
7/11/86	17/1/86	22

P. sur 73441152

CERT.	EFF.	402
22/9/86	27/5/86	7

CERT.	EFF.	413
7/11/86	17/1/86	22

P. sur 73441146

CODE	COMPTÉ	EMPLACEMENT: NOM, OCCUPATION, RÉSIDENCE					CATEGORIE BÂTIMENT	SCOLAIRE		VALEUR EN DOLLARS			MUNICIPAL	REMARQUES	
		TYPE	ANCIENNETÉ	DESCRIPTION	ÉTAPE	PROFONDEUR		SUPERFICIE	TECH. D. C.	TERRAIN	BASSE	TOTAL			
1001	73441193	② 1580 Lot Robert Charbonneau * A1A													
2002	A172894	20	987	A14											
2004	22-7-86	20	987	P1											
2006	A173190	20	987	P2											
2990	29-7-86				118.00										
3001						3C 7A		600	3300	3900					
4201		Domaine Marcelin Wilson Ltée													
4601		1600 Henri Bourassa O. #600, H3M 3E2													
6620		Propriété sujette à surtaxe sur terrain vague desservi.													
6701		Fraction de copropriété 0.00826													
1001	73441194	Lot Robert Charbonneau													
2002	A171919	20	987	A15											
2004	10-7-86	20	987	P1											
2006	A172891	20	987	P2											
2990	22-7-86				135.00										
3001						7A		700		700					
4201		Domaine Marcelin Wilson Ltée													
4601		1600 Henri Bourassa O. #500, H3M 3E2													
6620		Propriété sujette à surtaxe sur terrain vague desservi.													
6701		Fraction de copropriété 0.00946													
1001	73441195	② 1580 Lot Robert Charbonneau * A16													
2002	A172887	20	987	A16											
2004	22-7-86	20	987	P1											
2006		20	987	P2											
2990					77.00										
3001						3C 7A		400	3600	4000					
4201		Domaine Marcelin Wilson Ltée													
4601		1600 Henri Bourassa O. #600, H3M 3E2													
6620		Propriété sujette à surtaxe sur terrain vague desservi.													
6701		Fraction de copropriété 0.00538													

CERT.	EFF.	402
279.86	275.86	£

subd prov 73440783		
CERT.	EFF.	88
07.11	01.07	74
86	86	

Mme + Group: cote annulé avec 73441132, 73441444

CERT.	EFF.	22
28.87	29.786	75

CERT.	EFF.	402
279.86	275.86	£

subd pro 73440783		
CERT.	EFF.	13
7/1/86	7/2/86	13
part sur 73441134		

CERT.	EFF.	402
279.86	275.86	£

subd pro 73440783		
CERT.	EFF.	88
07.11	01.07	14
86	86	

Group: cote annulé avec 73441166

CERT.	EFF.	1
14.87	22.786	

CODE	COMPTE	EMPLACEMENT - NOM, PROFESSION, RÉSIDENCE					CATEGORIE PAYEMENT	VALEUR EN DOLLARS			MUNICIPAL	REMARQUES																			
		DIV. C+D	CADASTRE	SUBDIVISION	FRONT	PROFONDEUR		SUPERFICIE	TERRAIN	BÂTISSE			TOTAL																		
1001	73441196	IS20											<p>Group: rôle annulé et posté aux 73441166</p> <table border="1"> <tr> <td>CERT.</td> <td>EFF.</td> <td></td> </tr> <tr> <td>11-1-87</td> <td>23-7-86</td> <td>22</td> </tr> </table> <p>③</p> <table border="1"> <tr> <td>CERT.</td> <td>EFF.</td> <td></td> </tr> <tr> <td>27-8-86</td> <td>27-5-86</td> <td>402</td> </tr> </table> <p>R</p> <p>subd. prov 73440783</p> <table border="1"> <tr> <td>CERT.</td> <td>EFF.</td> <td></td> </tr> <tr> <td>7/11/86</td> <td>1/7/86</td> <td>913</td> </tr> </table> <p>Plus portés sur 73 441152</p>	CERT.	EFF.		11-1-87	23-7-86	22	CERT.	EFF.		27-8-86	27-5-86	402	CERT.	EFF.		7/11/86	1/7/86	913
CERT.	EFF.																														
11-1-87	23-7-86	22																													
CERT.	EFF.																														
27-8-86	27-5-86	402																													
CERT.	EFF.																														
7/11/86	1/7/86	913																													
2002	A172091	20	987	A17	PA17																										
2004	11-7-86	20	987	P1																											
2006	A172962	20	987	P2																											
2990	23-7-86					67.50 135.00																									
3001							3C 7A	400 700	3600	4000 700																					
4201		Domaine Marcelin Wilson Ltée																													
4601		1600 Henri Bourassa O. #600, HEM 3E2																													
6620		Propriété sujette à surtaxe sur terrain vague desservi. ②																													
6701		Fraction de copropriété 0.09945 0.00473 (PA17) ②																													
1001	73441197												<p>ANNULÉ</p> <table border="1"> <tr> <td>CERT.</td> <td>EFF.</td> <td></td> </tr> <tr> <td>20-7-86</td> <td>27-5-86</td> <td>402</td> </tr> </table> <p>T W</p> <p>sub prov 73440783</p> <table border="1"> <tr> <td>CERT.</td> <td>EFF.</td> <td></td> </tr> <tr> <td>7/11/86</td> <td>1/7/86</td> <td>913</td> </tr> </table> <p>Portés sur 73441140</p>	CERT.	EFF.		20-7-86	27-5-86	402	CERT.	EFF.		7/11/86	1/7/86	913						
CERT.	EFF.																														
20-7-86	27-5-86	402																													
CERT.	EFF.																														
7/11/86	1/7/86	913																													
2002	A172877	20	987	A18																											
2004	22-7-86	20	987	P1																											
2006	A171920	20	987	P2																											
2990	10-7-86					118.00																									
3001							7A	600		600																					
4201		Domaine Marcelin Wilson Ltée																													
4601		1600 Henri Bourassa O. #600, HEM 3E2																													
6620		Propriété sujette à surtaxe sur terrain vague desservi.																													
6701		Fraction de copropriété 0.00825																													

CODE	COMPTE	EMPLACEMENT - NOM, PROFESSION, RÉSIDENCE						C	C	C	C	C	C	C	C	C	REMARQUES
		DIV. CAD.	CADASTRE	SUBDIVISION	FRONT	PROFONDEUR	SUPERFICIE										
4201 4601 4202	73441200	M PIERRE PHILIPPE 1051 FRANCOIS AUDET MME MICHELINE QUIMET															
1001 2001 3001	73441202	1081 FRANCOIS AUDET															
4201 4601		MME CHANTAL ROUSSEAU 1081 FRANCOIS AUDET															
1001 2001 3001	73441204	1071 FRANCOIS AUDET															
4201 4601 4202		M GILBERTO DI SCIPIO 12035 PLACE CLEOPHAS SOUVEY MME ANGELA SFORZA-DI SCIPIO															
1001 2001 3001	73441206	1061 FRANCOIS AUDET															
4201 4601 4202		M PAUL POIRIER 1061 FRANCOIS AUDET MME MARIE FRANCE PUGLIESE															
1001 2001 3001	73441208	1051 FRANCOIS AUDET															
4201 4601		LES CONSTRUCTIONS MUSTO INC 1665 DEFOY															
1001 2001 3001	73441210	1041 FRANCOIS AUDET															

73441200

1FJ1

73441208

1FJ1

4201 M. Francis Pughier

4201 M. Pense Philippe

4601 1091 Francis Audet H4N 226

4601 1051 Francis Audet H4N 226

2FJ1

2FJ1/20

4202 Mme Rita Lyora - Pughier

4202 Mme Melchior Dumet

4602 1051 Francis Audet H4N 226

CERT.	SPC.	353
26/95	1/86	

CERT.	SPC.	355
26/95	1/86	

CODE	COMPTÉ	EMPLACEMENT - NOM, PROFESSION, RÉSIDENCE						CATEGORIE BÂTIMENT	SCOLAIRE		VALEUR EN DOLLARS			MUNICIPAL	REMARQUES
		DIV CAD	CADASTRE	SUBDIVISION	FRONT	PROFONDEUR	SUPERFICIE		TERR	P.C.	TERRAIN	BÂTISSE	TOTAL		
4201 4601	73441210	M ZABELLE PHILIPPOSIAN 1041 FRANCOIS AUDET			H4N 2Z6										
1001	73441212	<i>1031 Francois Audet</i> LOT RUE PROJETEE 350-1162						0012							
2001		11 350	1159	3050	9000	2,74500									
3001							2A		14200	83800	98000				
4201 4601 4202		M KONSTANTINOS ZERVAS 1031 FRANCOIS AUDET			H4N 2Z6										
		M LLE JOULIA EVANGELAKOS													
		PROPRIETE SUJETTE A SURTAXE SUR TERRAIN VAGUE DESSERVI													
1001	73441214	1021 FRANCOIS AUDET						0012							
2001		11 350	1160	3050	9000	2,74500									
3001							2A		14200	83800	98000				
4201 4601		M STEVEN S C LAU 1021 FRANCOIS AUDET			H4N 2Z6										
		<i>1011 Francois Audet</i> LOT RUE PROJETEE 350-1162													
2001		11 350	1161	4220	9000	3,97700									
3001				3750	IRR		2A		17100	92200	109300				
4201 4601 4202		M CHAN CHIVE JEAN CELESTIN 1011 FRANCOIS AUDET			H4N 2Z6										
		M LLE AMELIE TSEU GNA													
		PROPRIETE SUJETTE A SURTAXE SUR TERRAIN VAGUE DESSERVI													
7001		TRAVERSEZ													
1301	73441222	<i>1030 Francois Audet</i> LOT RUE PROJETEE 350-1162						0012							
2001		11 350	1169	3050	9000	2,74500									
3001							2A		14200	83800	98000				
4201 4601 4202		M LLE SUZY VENDRAMELLI 1030 FRANCOIS AUDET			H4N 2Z9										
		M MICHEL GUIMOND													
		PROPRIETE SUJETTE A SURTAXE SUR TERRAIN VAGUE DESSERVI													

CEPT. 381

25/9/85-1-86

381

25/9/85-1-86

325

29-186-1-86

7344/214

SFI 1

4201 Mlle Marguerite Habit
4601 1021 Francis Audet H2N 226

CERT.	REF.	LOS
20/10/20	20/10/20	96

CODE	COMPTÉ	EMPLACEMENT - NOM, PROFESSION, RESIDENCE						CATEGORIE BÂTIMENT	SCOLAIRE	VALEUR EN DOLLARS			MUNICIPAL	REMARQUES	
		NO CAD	CADASTRE	SUBDIVISION	FRONT	PROFONDEUR	SUPERFICIE			TEMP	TERRAIN	BÂTIMENT			TOTAL
1001	73441224	1040 <i>Francis Audet</i> LOT RUE PROJETEE 350-1162						4010							
2001	A-174894 11-8-86	11	350	1168	3050	9000	2,74500	2A 7A	1	2B1	14200 11900	85000	102200	11400 TVV	R 29-1-86 11-86 375
4201		M GUY ROCHON 1840 FRANCOIS AUDET H4N 229 VERSO						1F							
4601		Mlle GINETTE HUARD						3F							
4202		PROPRIETE SUJETTE A SURTAXE SUR TERRAIN VAGUE DESSERVI													
1001	73441226	1050 <i>Francis Audet</i> LOT RUE PROJETEE 350-1162						4010							
2001		11	350	1167	3050	9000	2,74500	2A 7A	1	2B1	14200 11900	83800	98000	11450 TVV	R 29-1-86 11-86 375
4201		M LOUIS NOTTE 1050 FRANCOIS AUDET H4N 229						1F							
4601		Mlle MARIE KRAPEC						3F							
4202		PROPRIETE SUJETTE A SURTAXE SUR TERRAIN VAGUE DESSERVI													
1001	73441228	1060 <i>Francis Audet</i> LOT RUE PROJETEE 350-1162						4010							
2001		11	350	1166	3050	9000	2,74500	2A 7A	1	2B1	14200 11900	83800	98000	11450 TVV	R 29-1-86 11-86 381
4201		M LUIGI GUARINO 1060 FRANCOIS AUDET H4N 229						1F							
4601		MME MARIA LUDOVICO-GUARINO						2F							
4202		PROPRIETE SUJETTE A SURTAXE SUR TERRAIN VAGUE DESSERVI													
1001	73441230	1070 FRANCOIS AUDET						4010							
2001	A-17497 01-06-86	11	350	1165	3050	9000	2,74500	2A 7A	1	2B1	14200 11900	83800	98000	11450 TVV	
4201		M ANTONIO CARBONE 1070 FRANCOIS AUDET H4N 229 VERSO						1F							
4601		MME CLAIRE TALBOT-CARBONE						2F							
4202		PROPRIETE SUJETTE A SURTAXE SUR TERRAIN VAGUE DESSERVI													
1001	73441232	1080 FRANCOIS AUDET						4010							
2001		11	350	1164	3050	9000	2,74500	2A 7A	1	2B1	14200 11900	83800	98000	11450 TVV	
4201		PROPRIETE SUJETTE A SURTAXE SUR TERRAIN VAGUE DESSERVI													

7344 1230

3F21

4201 mile Claire Talbot

4601 1090 Francois Audet H4N 229

CERT.	EFF.	293
25786	21686	1100

7344/224

1F21

4201 M. Luc Desfontaine

4601 1040 Françoise Audet H4N 229

3F21

4202 mile Lyne Hacala

CERT.	EFF.	065
20186	11880	75

ANNÉE DE LA LIASSE

CODE	COMPTÉ	EMPLACEMENT - NOM, PROFESSION, RÉSIDENCE					CATEGORIE BÂTIMENT	SCOLAIRE	VALEUR EN DOLLARS			MUNICIPAL	REMARQUES	
		ALLÉES	CADASTRE	SUBDIVISION	FRONT	PROFONDEUR			SURFACE	TERR P.C.	TERRAIN			BÂTISSE
4201 4601 4202	73441232	M GIUSEPPE DI GESO 1060 FRANCOIS AUDET H4N 229 MME ROSA CHINIENZI-DI GESO					1F 2F							
1001 2001 2001 3001	73441234	1090 FRANCOIS AUDET 11 350 1163 3390 9000 3,07100 3440												
4201 4601		M GIUSEPPE MANNUCCI 1090 FRANCOIS AUDET H4N 229												
7001 7002		RUE PROJETEE 350-1178 DEBUT DE LEON LEDIEU												
1001 2002 3001	73441236	1020 LOT FRANCOIS-AUDET 11 2783 3050 9000 2,74500												
4201 4601		WILLA BELLA CONSTRUCTION INC 1963 ALFRED LALIBERTE H3M 1x8 VERSO					CF							
6625		PROPRIETE SUJETTE A SURTAXE SUR TERRAIN VAGUE DESSERVI												
1001 2002 3001	73441237	1010 LOT FRANCOIS-AUDET 11 2782 3050 9000 2,74500												
4201 4601		M ELIAS SKOTIDAKIS 1010 FRANCOIS AUDET H4N 229												
6625		PROPRIETE SUJETTE A SURTAXE SUR TERRAIN VAGUE DESSERVI												
1001 2002 2002 3001	73441238	1000 LOT FRANCOIS-AUDET 11 2781 3160 9122 3,51400 4648 9000												
4201 4601		WILLA BELLA CONSTRUCTION INC 1963 ALFRED LALIBERTE H3M 1x8 VERSO					CF							
6625		PROPRIETE SUJETTE A SURTAXE SUR TERRAIN VAGUE DESSERVI												
1001 2002 2002 3001		1000 LOT FRANCOIS-AUDET 11 2781 3160 9122 3,51400 4648 9000												
4201 4601		WILLA BELLA CONSTRUCTION INC 1963 ALFRED LALIBERTE H3M 1x8 VERSO					CF							
6625		PROPRIETE SUJETTE A SURTAXE SUR TERRAIN VAGUE DESSERVI												

375
28/86 1-1-86

375
29/86 1-1-86

375
28/86 1-1-86

7344 1236

7374 1238

IFEI

IFEI

4201 m. Roberto Grosso
1000 Francis Auditor
1000 Waverly
4601

4201 M. Quang My Lien
7601 1000 Francis Auditor HYN 229

Pizza 554 2A11

4202 Mrs Lucy Ann Mammic Grosso

CERT.	EFF.	362
13/10/85	17/10/85	

CERT.	EFF.	348
14/08/85	10/08/85	

CODE	COMPTÉ	EMPLACEMENT - NOM, PROFESSION, RÉSIDENCE					CATEGORIE BÂTIMENT	SCOLAIRE		VALEUR EN DOLLARS			MUNICIPAL	REMARQUES	
		DIV. CAD.	CADASTRE	SUBDIVISION	FRONT	PROFONDEUR		SUPERFICIE	TERR.	BÂTISSE	TERRAIN	BÂTISSE			TOTAL
1001 2001 2001 2001 2001 3001	73441240	1091 Léon Ledieu LOT RUE PROJETEE 350-1176					4011								CERT. EFF. 373 25/2/86 11/1/86 Prop. de 7344124
		11 350	1174		32 20	90 00					2,297 00				
		11 350	1175		34 00	90 00					3,223 00				
					35 60						6,121 00				
4201 4601 4202 6620		M LORETO MARIANI 1091 Léon Ledieu 1174 228 6654 HENRI JULIEN #2 H25 2V2 MME FEDINA RECINE-MARIANI					1F 2F	1							
		PROPRIETE SUJETTE A SURTAXE SUR TERRAIN VAGUE DESSERVI													
1001 2001 3001	73441242	LOT RUE PROJETEE 350-1176					4011								CERT. EFF. 373 25/2/86 11/1/86
		11 350	1174		32 20	90 00					2,898 00				
4201 4601 4202 6620		M LORETO MARIANI 6654 HENRI JULIEN #2 H25 2V2 MME FEDINA RECINE-MARIANI					1F 2F	1							
		PROPRIETE SUJETTE A SURTAXE SUR TERRAIN VAGUE DESSERVI													
1001 2001 3001	73441244	1071 Léon Ledieu LOT RUE PROJETEE 350-1176					4011								CERT. EFF. 381 25/2/85 11/1/86
		11 350	1173		32 20	90 00					2,898 00				
4201 4601 4202 6620		M ROSARIO CINQUE 1665 DEFOY H3M 3B6 MME CARMELA BANGHERI					1 3F	1							
		PROPRIETE SUJETTE A SURTAXE SUR TERRAIN VAGUE DESSERVI													
1001 2001 3001	73441246	1061 Léon Ledieu LOT RUE PROJETEE 350-1176					4011								CERT. EFF. 381 25/2/85 11/1/86
		11 350	1172		32 20	90 00					2,898 00				
4201 4601 4202 6620		M ARMAND LECLERC 1665 DEFOY H3M 3B6 MME MARCELLE IASENZA-LECLERC					1 2F	1							
		PROPRIETE SUJETTE A SURTAXE SUR TERRAIN VAGUE DESSERVI													
1001	73441251	LOT LEON LEDIEU					4011								

ANNULÉ

CODE	COMPLÉ	EMPLACEMENT - NOM, PROFESSION, RÉSIDENCE					CATEGORIE BÂTIMENT	SCOLAIRE		VALEUR EN DOLLARS			MUNICIPAL	REMARQUES													
		DIV. CAD.	CADASTRE	SUBDIVISION	FRONT	PROFONDEUR		SUPERFICIE	TERR.	P. C.	TERRAIN	BATISSE			TOTAL												
2002 2032	73441251	11	2759		24322 36440	8090 TRR	28,74100								<table border="1"> <tr> <td>CERT.</td> <td>EFF.</td> <td>410</td> </tr> <tr> <td>1-12-86</td> <td>1-1-86</td> <td></td> </tr> </table>	CERT.	EFF.	410	1-12-86	1-1-86							
CERT.	EFF.	410																									
1-12-86	1-1-86																										
3601								7A	2	281	87300		87300	TSV	<table border="1"> <tr> <td>CERT.</td> <td>EFF.</td> <td>42</td> </tr> <tr> <td>2-9-87</td> <td>1-1-86</td> <td></td> </tr> </table> <p>Subd. - cote annule DRIE n° 73489910 73489970</p> <table border="1"> <tr> <td>CERT.</td> <td>EFF.</td> <td>13</td> </tr> <tr> <td>2-11-86</td> <td>2-7-86</td> <td>V3</td> </tr> </table>	CERT.	EFF.	42	2-9-87	1-1-86		CERT.	EFF.	13	2-11-86	2-7-86	V3
CERT.	EFF.	42																									
2-9-87	1-1-86																										
CERT.	EFF.	13																									
2-11-86	2-7-86	V3																									
4201 4601		<p>VILLAS DI FIORE INC 1963 ALFRED LALIBERTE H3M 1X2</p> <p>PROPRIETE SUJETTE A SURTAXE SUR TERRAIN VAGUE NON DESSERVI</p>																									
1001	73441270	10001-07	JULES CREPEAU																								
2001		11	266	33	5900	9000	5,30900																				
4201 4601		M	CECELIA MARQUES																								
6400			10003 JULES CREPEAU	H4N	224																						
1001	73441272	10011-17	JULES CREPEAU																								
2001		11	266	34	3060	9000	5,61900																				
2001					TRR	8654																					
2002		11	P266		2900	9326	2,70700																				
2002						9349																					
2999							8,32600																				
3601								2D	1	2N5	37500	154600	192000	T R													
4201 4601		M	LUIGI MASECCHIA																								
4202			10015 JULES CREPEAU	H4N	223																						
4202		MRS	LILIANE BUSTROS-MASECCHIA																								
1001	73441274	10021-27	JULES CREPEAU																								
2001		11	266	35	4240	8654	4,36800																				
2001					6100	8650																					
2002		11	P266		6100	9278	5,67900																				
2032						9326																					
2999							10,04700																				
3001								2D	1	2N5	41300	160300	201600	T R													
4202 4602		M	ALFONSO FALCONE																								
4203			6560 CHAMINADE ST LEONARD	H1P	2K7																						
4203		MME	BENEDETTA DI SALVO-FALCONE																								
4203			6560 CHAMINADE ST LEONARD	H1P	2K7																						
1001	73441276	10031-37	JULES CREPEAU																								
2001		11	266	36	4350	8650	3,67600																				

30441251

CEPI

4201 De Rive Construction Inc.
4601 1963 ASPHALTE habitable H30M 1XB

ANNULÉ

CERT.	EPP.	DATE
10/1/63	22/1/63	384

1	11-1-63	ASPHALTE habitable H30M 1XB	1	1	
2	11-1-63	ASPHALTE habitable H30M 1XB	1	1	
3	11-1-63	ASPHALTE habitable H30M 1XB	1	1	
4	11-1-63	ASPHALTE habitable H30M 1XB	1	1	
5	11-1-63	ASPHALTE habitable H30M 1XB	1	1	
6	11-1-63	ASPHALTE habitable H30M 1XB	1	1	
7	11-1-63	ASPHALTE habitable H30M 1XB	1	1	
8	11-1-63	ASPHALTE habitable H30M 1XB	1	1	
9	11-1-63	ASPHALTE habitable H30M 1XB	1	1	
10	11-1-63	ASPHALTE habitable H30M 1XB	1	1	
11	11-1-63	ASPHALTE habitable H30M 1XB	1	1	
12	11-1-63	ASPHALTE habitable H30M 1XB	1	1	
13	11-1-63	ASPHALTE habitable H30M 1XB	1	1	
14	11-1-63	ASPHALTE habitable H30M 1XB	1	1	
15	11-1-63	ASPHALTE habitable H30M 1XB	1	1	
16	11-1-63	ASPHALTE habitable H30M 1XB	1	1	
17	11-1-63	ASPHALTE habitable H30M 1XB	1	1	
18	11-1-63	ASPHALTE habitable H30M 1XB	1	1	
19	11-1-63	ASPHALTE habitable H30M 1XB	1	1	
20	11-1-63	ASPHALTE habitable H30M 1XB	1	1	
21	11-1-63	ASPHALTE habitable H30M 1XB	1	1	
22	11-1-63	ASPHALTE habitable H30M 1XB	1	1	
23	11-1-63	ASPHALTE habitable H30M 1XB	1	1	
24	11-1-63	ASPHALTE habitable H30M 1XB	1	1	
25	11-1-63	ASPHALTE habitable H30M 1XB	1	1	
26	11-1-63	ASPHALTE habitable H30M 1XB	1	1	
27	11-1-63	ASPHALTE habitable H30M 1XB	1	1	
28	11-1-63	ASPHALTE habitable H30M 1XB	1	1	
29	11-1-63	ASPHALTE habitable H30M 1XB	1	1	
30	11-1-63	ASPHALTE habitable H30M 1XB	1	1	
31	11-1-63	ASPHALTE habitable H30M 1XB	1	1	
32	11-1-63	ASPHALTE habitable H30M 1XB	1	1	
33	11-1-63	ASPHALTE habitable H30M 1XB	1	1	
34	11-1-63	ASPHALTE habitable H30M 1XB	1	1	
35	11-1-63	ASPHALTE habitable H30M 1XB	1	1	
36	11-1-63	ASPHALTE habitable H30M 1XB	1	1	
37	11-1-63	ASPHALTE habitable H30M 1XB	1	1	
38	11-1-63	ASPHALTE habitable H30M 1XB	1	1	
39	11-1-63	ASPHALTE habitable H30M 1XB	1	1	
40	11-1-63	ASPHALTE habitable H30M 1XB	1	1	
41	11-1-63	ASPHALTE habitable H30M 1XB	1	1	
42	11-1-63	ASPHALTE habitable H30M 1XB	1	1	
43	11-1-63	ASPHALTE habitable H30M 1XB	1	1	
44	11-1-63	ASPHALTE habitable H30M 1XB	1	1	
45	11-1-63	ASPHALTE habitable H30M 1XB	1	1	
46	11-1-63	ASPHALTE habitable H30M 1XB	1	1	
47	11-1-63	ASPHALTE habitable H30M 1XB	1	1	
48	11-1-63	ASPHALTE habitable H30M 1XB	1	1	
49	11-1-63	ASPHALTE habitable H30M 1XB	1	1	
50	11-1-63	ASPHALTE habitable H30M 1XB	1	1	

AEBSO

ANNULÉ

CODES	COMPTÉ	EMPLACEMENT - NOM, PROFESSION, RESIDENCE					CATEGORIE BÂTIMENT	SCOLAIRE		VALEUR EN DOLLARS			MUNICIPAL	REMARQUES
		DEV. CAD.	CADASTRE	SUBDIVISION	FRONT	PROFONDEUR		SUPERFICIE	TERR. P. C.	TERRAIN	BÂTIMENT	TOTAL		
2002 2002 2499	73441276	11	P266		4350	9244 9278	9,02900							
3001								2D	1	2NS	33800	160300	194100	T R
4201 4601 4602		M FRANCESCO MALATESTA 10035 JULES CREPEAU H4N 224 P. 1222 5383 (+75-86) rel												
1001	73441278	10041-47 JULES CREPEAU												
2001 2002 2002 2999		11	266	37	4350	8650 9210	3,67600 4,01600							
3001								2D	2	2NS	33800	160300	194100	T R
4201 4601		MME MARIE JOSEE CARBENE 10043 JULES CREPEAU H4N 224 P. 1222 5383 (+75-86) rel												
1001	73441280	10051-67 JULES CREPEAU												
2001 2002 2002 2999		11	266	38	4350	8450 9210	3,67600 4,01300							
3001								2D	2	2NS	33800	160300	194100	T R
4201 4601 4202 4602		M ROCCO ADESA 10055 Jules Crepeau H4N 224 P. 1222 52092 (+75-86) rel 5777 BRUCHEST H28 2R9												
1001	73441262	10067 JULES CREPEAU												
2001 2002 2002 2999		11	266	39	4350	8450 9346	3,67600 4,04800							
3001								2D	1	2NS	33800	160300	194100	T R
4202 4602 4203 4603		M FILIPPE DI BIASE 10063 JULES CREPEAU H4N 224 P. 1222 5218 (+75-86) rel MME MARIA DI MATTEO-DI BIASE 10063 JULES CREPEAU H4N 224												
1001	73441284	10071-77 JULES CREPEAU												

CODE	COMPTÉ	EMPLACEMENT - NOM PROFESSION - RESIDENCE					CATEGORIE BAYMENT	SCOLAIRE		VALEUR EN DOLLARS			MUNICIPAL	REMARQUES
		QUARTIER	NUMÉRIQUE	SUBDIVISION	FRONT	PROFONDEUR		SURFACE	TERRE	P.C.	TERRAIN	BATISSE		
2001	73441284	11 266	40		4050	8450					3,42200			
2002		11 P266			4050	9421					3,79900			
2002						9346								
2999											7,22100			
3001														
4201							20	1	2NS	31600	154600	186200	T R	
4601														
1001	73441286	10081-07	JULES CREPEAULT											
2001		11 266	41		4050	8450					3,42200			
2002		11 P266			4050	9421					3,81400			
2002					4049	9415								
2999											7,23600			
3001														
4201							20	1	2NS	31700	154600	186300	T R	
4601														
1001	73441298	10091-97	JULES CREPEAULT											
2002		11 266	42		4050	8450					3,42200			
2004		11 P266			4049	9406					3,81100			
2004						9415								
2999											7,23300			
3001														
4201							20	2	2NS	31600	154600	186200	T R	
4601														
4202														
4602														
1001	73441290	10101-07	JULES CREPEAULT											
2001		11 266	43		4350	6450					3,67600			
2002		11 P266			4350	7967					3,97000			
2002					IRR	9406								
2999											7,64600			
3001														
4201							20	1	2NS	33600	160300	193900	T R	
4601														
4302														
4602														
1001	73441292	10111-17	JULES CREPEAULT											

CODE	COMTE	EMPLACEMENT - NOM, PROFESSION, RÉSIDENCE					CATÉGORIE BÂTIMENT	SCOLAIRE		VALEUR EN DOLLARS			REMARQUES		
		LOT CAD	CALASTRE	SUBDIVISION	FRONT	PROFONDEUR		SURFACE	TERR	BÂTISSE	TOTAL				
2001	73441292	11	266	44		4390	8450	5,03100							
2001						5630	8580								
2002		11	P266			5034	7967	4,25500							
2002						6623	5950								
2999								9,28600							
3001															
4201		M SERGIO TIGNANELLI													
4601		10115 JULES CREPEAULT H4N 220 F12-2L 5322(27-5-86)RC													
4202		MME INESIA CIPPARGNE													
4602		10115 JULES CREPEAULT H4N 224													
4600		<i>Correspondance avec l'annuaire FF (10-10-86) No</i>													
1001	73441298	LOT RUE PROJETEE 266-51													
2001		11	266	51	R	IRR	7090	25,93800							
2001						42530	IRR								
2002		11	266	56	R	6930	18590	8,23200							
2002						7000	10190								
2003		11	266	58	R	12070	7600	7,09500							
2003						23400	6800								
2999								41,26500							
3001															
4201		CONSTRUCTIONS 81 INC													
4601		10336 RENE BOUSET H4N 2Y4													
1001	73441400	LOT RUE PROJETEE 266-51													
2001		11	266	57		IRR	10190	7,68700							
2001						12070	2270								
3001															
4201		VILLE DE MONTRÉAL SERVICE DE LA GESTION IMMOBILIERE													
4601		507 PL D ARMES #300 H2Y 288													
7001		DEBUT DE RUE PROJETEE 266-56													
1001	73441500	1871-77 JULES CREPEAULT													
2001		11	266	52		4390	9600	5,79600							
2001						IRR	8910								
3001															
4201		M DIMITRIOS GOULAS													
4601		1873 JULES CREPEAULT H4N 223 F1222 + 5016 gm 012186													
4202		M ROBERT BROCCOLI													
1001	73441502	1881-87 JULES CREPEAULT													
		MICROFICHE 125 K-15													

CODE	COMPTÉ	EMPLACEMENT - NOM PROFESSION, RESIDENCE					CATEGORIE BARRIÈRE	SCOLAIRE		VALEUR EN DOLLARS			MUNICIPAL	REMARQUES
		N° CAD	CARACTÈRE	SUBDIVISION	FRONT	PROFONDEUR		SURFACE	TERR P. C.	TERRAIN	BÂTISSE	TOTAL		
2001 2101	73441502	11 266	53		4300	8910	4,13100							
					IRR	8920								
3001								20	1 2N5	25700	160300	186000	T R	
4201 4601 4600		M LOUIS SANTILLO			1885 JULES CREPEAULT									
					1411 223 F. 1222 5322 (27-5&1)cc									
					Correspondance anglaise FF 12-285 mn									
1001	73441504	1891-97	JULES CREPEAULT											
2001 2101		11 266	54		4030	8920	3,84900							
					4600	8970								
3001								20	1 2N5	24200	154600	178800	T R	
4201 4601 4202 4602 4203 4603		M PAUL TRUBY			1893 JULES CREPEAU	H4N 223								
		MME HELEN SHUCK-TRUBY			1893 JULES CREPEAU	H4N 223								
		MRS HELENE SHUCK-TRUBY			1893 JULES CREPEAU	H4N 223								
					1893 JULES CREPEAU	H4N 223								
1001	73441506	1901-07	JULES CREPEAULT											
2001 2001		11 266	55		5870	8970	5,62700							
					IRR	9000								
3001								20	1 2N5	30300	154600	184900	T R	
4201 4601 4202 4602		M GIOVANNA TRIPODI			1905 JULES CREPEAULT	H4N 223								
		M DOMINIC TRIPODI			1905 JULES CREPEAULT	H4N 223								
					1905 JULES CREPEAULT	H4N 223								
1001	73441510	1590	LOUIS CARRIER #101											
2002 2004 2006 2090		20 631	101											
		20 631	P1											
		20 631	P2											
3001							43500							
3001								30	2 2B1	2300	51200	53500	T R	
4201 4601		DOMAINE MARCELIN WILSON LTEE			1600 BL HENRI BOURASSA O #600	H3M 3E2								
6701		FRACTION DE COPROPRIETE			2,6798									
1001	73441512	1590	LOUIS CARRIER #102											
2002		20 631	102											

73441510

IFI

4201 M. Claude Brunelle

4601 1590 Louis Carver # 101 H4N 321

CERT.	EFF.	VAL.
201185	231985	352

(199)

(192)

(191)

(191)

(191)

CODES	COMPTÉ	EMPLACEMENT - NOM, PROFESSION, RESIDENCE					CATEGORIE BÂTIMENT	SCOLAIRE		VALEUR EN DOLLARS			MUNICIPAL	REMARQUES							
		N° CAD.	CADASTRE	SUBDIVISION	FRONT	PROFONDEUR		SUPERFICIE	TERR.	TERR. P.C.	TERRAIN	BÂTISSE			TOTAL						
2004 2006 2990	73441512	20 631 20 631 20 631	P1 P2 P2	A19 P1 P2											<table border="1"> <tr> <th>CERT.</th> <th>EFF.</th> <th></th> </tr> <tr> <td>15/1/80</td> <td>1/1/80</td> <td>371</td> </tr> </table> <p>Prov. 7344/1016.</p>	CERT.	EFF.		15/1/80	1/1/80	371
CERT.	EFF.																				
15/1/80	1/1/80	371																			
3001					43500 495.00					2600	53600	56200									
4201 4601 4202		M MAURICE CHICOYNE 1590 LOUIS CARRIER #102 H4N 2Z1 MME ANTOINETTE MERCILLE-CHICOYNE.					1F 2F	1	281	-2300	51200	53500	T R								
6701 6702		FRACTION DE COPROPRIETE 2-6798 0.00679 (102) " " " 0.00369 (119)																			
1001 2002 2004 2006 2990	73441514	20 631 20 631 20 631	103 P1 P2			36000															
3001										2100	43400	45500	T R								
4201 4601		Mlle CHARLOTTE MÈNGER 1590 LOUIS CARRIER #103 H4N 2Z1					3F	1													
6701		FRACTION DE COPROPRIETE 2-3428																			
1001 2002 2004 2006 2990	73441516 A-761146 04.03.8	20 631 20 631 20 631 20 631	104 P1 P2 P2	A07 P1 P2		43500 508.00									<table border="1"> <tr> <th>CERT.</th> <th>EFF.</th> <th></th> </tr> <tr> <td>15/1/80</td> <td>1/1/80</td> <td>371</td> </tr> </table> <p>Prov. 7344/1596.</p>	CERT.	EFF.		15/1/80	1/1/80	371
CERT.	EFF.																				
15/1/80	1/1/80	371																			
3001										2700	53600	56300									
4201 4601		M JEAN GUY DUBUC 1590 LOUIS CARRIER #104 H4N 2Z1					1F	1			2300	51200	53500	T R							
6701 6702		FRACTION DE COPROPRIETE 2-6798 0.00679 (104) " " " 0.00447 (A07)																			
1001 2002 2004 2006 2990	73441518	20 631 20 631 20 631 20 631	105 P1 P2 P2	A07 P1 P2		43500 499.00									<table border="1"> <tr> <th>CERT.</th> <th>EFF.</th> <th></th> </tr> <tr> <td>15/1/80</td> <td>1/1/80</td> <td>371</td> </tr> </table> <p>Prov. 7344/1636.</p>	CERT.	EFF.		15/1/80	1/1/80	371
CERT.	EFF.																				
15/1/80	1/1/80	371																			
3001										2700	53600	56300									
4201 4601		M LOUIS R D'USSAULT 1590 LOUIS CARRIER #105 H4N 2Z1					1F	1			2300	51200	53500	T R							
6701 6702		FRACTION DE COPROPRIETE 2-6798 0.00679 (105) " " " 0.00374 (A07)																			

7344516

1931

4201 M. Kern Tern Hg.

4401 1590 Lane Carrière Hgt Hgt 221

43 Henley av. V. Mont-Royal HSP 194

F1228 (22-9-86) VS 5703

GENE	EFF	
16/5/86	4/2/86	3/86

11 1 80

11 1 80

(93)

11 1 80

11 1 80

(93)

11 1 80

11 1 80

11 1 80

(93)

11 1 80

11 1 80

11 1 80

11 1 80

11 1 80

CODE	COMPTE	EMPLACEMENT - NOM, PROFESSION, RÉSIDENCE						CATEGORIE BÂTIMENT	SCOLAIRE		VALEUR EN DOLLARS			MUNICIPAL	REMARQUES	
		DIV. CAD.	CAD. ST#	SUBDIVISION	FRONT	PROFONDEUR	SUPERFICIE		TERR. P.	TERR. C.	TERRAIN	BÂTISSSE	TOTAL			
1001	73441520	1590 LOUIS CARRIER #201						633								
2002			20 631	201												
2004			20 631	P1												
2006			20 631	P2												
2990						43500										
3001								3C	1	2B1	2300	53700	56000	T	R	
4201		MME VIVIANE FETHIERE						3F	1							
4601		1590 LOUIS CARRIER #201 H4N 2Z1														
6701		FRACTION DE COPROPRIETE 2.679%														
1001	73441522	1590 LOUIS CARRIER #202						633								
2002			20 631	202												
2004			20 631	P1												
2006			20 631	P2												
2990						43500										
3001								3C	1	2B1	2300	53700	56000	T	R	
4201		MME FLORE AIMEE PERRON-BARRIAULT						3F	1							
4601		1590 LOUIS CARRIER #202 H4N 2Z1														
6701		FRACTION DE COPROPRIETE 2.679%														
1001	73441524	1590 LOUIS CARRIER #203						633								
2002			20 631	203												
2004			20 631	P1												
2006			20 631	P2												
2990						38000										
3001								3C	1	2B1	2100	46100	48200	T	R	
4201		MME TUPESA TARDIO						3F	1							
4601		1590 LOUIS CARRIER #203 H4N 2Z1														
6701		FRACTION DE COPROPRIETE 2.342%														
1001	73441526	1590 LOUIS CARRIER #204						633								
2002			20 631	204												
2004			20 631	P1												
2006			20 631	P2												
2990						43500										
3001								3C	1	2B1	2300	53700	56000	T	R	

CODE	COMPTÉ	EMPLACEMENT - NOM, PROFESSION, RÉSIDENCE						CATEGORIE BÂTIMENT	SCOLAIRE		VALEUR EN DOLLARS			MUNICIPAL	REMARQUES
		PARC	CADASTRAL	SUBDIVISION	FRONT	PROFONDEUR	SUPERFICIE		TERR. P.C.	TERRAIN	BATISSE	TOTAL			
4201 4601 6701	73441526	M													
1001	73441528														
2002	A 17032														
2004	27-6-86														
2006															
2990															
3001															
4201 4601 4202		M													
6701 6702															
1001	73441530														
2002															
2004															
2006															
2990															
3001															
4201 4601		MME													
6701 6702															
1001	73441532														
2002															
2004															
2006															
2990															
3001															
4201 4601		MME													
6701 6702															
1001	73441534														
2002															

VERSO

CERT.	EFF.	371
15/1/86	1/1/86	

Prov. 73441634

CERT.	EFF.	365
15/1/86	1/1/86	

Prov. 73441628

CERT.	EFF.	371
15/1/86	1/1/86	

Prov. 73441600

CERT.	EFF.	407
15/1/86	2/1/86	

73441528

IFI 1

4201. 771. Paul Andre Gasco

4601 1590 Louis Carrier #205 HSN 271

CERT.	EFF.	396
9-8-86	5-16-86	5

CODE	COMTE	EMPLACEMENT - NOM, PROFESSION, RÉSIDENCE					CATÉGORIE BÂTIMENT	SOLAIRE	VALEUR EN DOLLARS			MUNICIPAL *	REMARQUES		
		DIV. C.A.J.	CADASTRE	SUBDIVISION	FRONT	PROFONDEUR			SUPERFICIE	TERR. P.C.	TERRAIN			BÂTISSÉ	TOTAL
2004 2006 2990 3008	73441534	20 631	#1 A04												
		20 631	#2 P1											CERT. EFF. 37/	
		20 631	P2			43500 495.00			2600	56600	59200			Prov. 734/1586	
3001							3C	1	2B1	2300	54200	56500	T R		
4201 4601	M. GEORGES E. HUSSON	1590 LOUIS CARRIER #302 H4N 221													
6701 6702	FRACTION DE COPROPRIÉTÉ	2-6798	0.02679(302)												
	"	"	0.00372(A04)												
1001	73441536	1590 LOUIS CARRIER #303													
2002 2004 2006 2990 3008		20 631	303												
		20 631	#1 A03											CERT. EFF. 37/	
		20 631	#2 P1											15/1/86 1/1/86	
		20 631	P2			38000 440.00			2400	42800	57200			Prov. 734/1586	
3001							3C	1	2B1	2100	46400	48500	T R		
4201 4601	Mlle. ANDRÉE FAROUL	1590 LOUIS CARRIER #303 H4N 221													
6701 6702	FRACTION DE COPROPRIÉTÉ	2-3428	0.02342(303)												
	"	"	0.00372(A03)												
1001	73441538	1590 LOUIS CARRIER #304													
2002 2004 2006 2990 3008		20 631	304												
		20 631	#1 A12											CERT. EFF. 37/	
		20 631	#2 P1											15/1/86 1/1/86	
		20 631	P2			43500 499.00			2700	52600	59300			Prov. 734/1602	
3001							3C	1	2B1	2300	54200	56500	T R		
4201 4601	Mlle. ALINE GIROUX	1590 LOUIS CARRIER #304 H4N 221													
6701 6702	FRACTION DE COPROPRIÉTÉ	2-6798	0.02679(304)												
	"	"	0.00372(A12)												
1001	73441540	1590 LOUIS CARRIER #305													
2002 2004 2006 2990 3008		20 631	305												
		20 631	#1 A07											CERT. EFF. 37/	
		20 631	#2 P1											15/1/86 1/1/86	
		20 631	P2			43500 500.00			2700	52600	59300			Prov. 734/1572	
3001							3C	1	2B1	2300	54200	56500	T R		
4201 4601 4202	M. NICOLAS SAMAN MME JULIETTE GALLAD-SAMAN	1590 LOUIS CARRIER #305 H4N 221													
6701 6702	FRACTION DE COPROPRIÉTÉ	2-6798	0.02679(305)												
	"	"	0.00400(A07)												

CODE	COMPTÉ	EMPLACEMENT - NOM, PROFESSION, RÉSIDENCE					CATEGORIE BÂTIMENT	SCOLAIRE	VALEUR EN DOLLARS			MUNICIPAL	REMARQUES	
		DIV. CAD.	CADASTRE	SUBDIVISION	FRONT	PROFONDEUR			SUPERFICIE	TERR. P. C.	TERRAIN			BÂTISSE
1001	73441542	1590 LOUIS CARRIER #306					1633							
2002		20 631		306										
2004		20 631		#1 A10										
2006		20 631		P2 P1										
2990		20 631		P		31300 38500			2100	43500	45600			
3001							3C	I 2B1	2700	41100	42800	T R		
4201		M JEAN C LEBLANC					1F							
4601		10020 PL GUILLAUME CHAMON H2C 1X5 VERSO												
6701		FRACTION DE COPROPRIETE 1.9328												
6702		0.00736 (706) 0.00441 (A10)												
1001	73441544	1590 LOUIS CARRIER #401					1633							
2002		20 631		401										
2004		20 631		P1										
2006		20 631		P2										
2990							43500							
3001							3C	I 2B1	2300	54600	56900	T R		
4201		MME CHRISTINE LIGONDE					3F							
4601		1590 LOUIS CARRIER #401 H4N 2Z1												
6701		FRACTION DE COPROPRIETE 2.6798												
1001	73441546	1590 LOUIS CARRIER #402					1633							
2002		20 631		402										
2004		20 631		#1 A13										
2006		20 631		P2 P1										
2990		20 631		P2		43500 491.00			2600	57000	59600			
3001							3C	I 2B1	2300	54600	56900	T R		
4201		M RAYMOND LANDRY					1F							
4601		1590 LOUIS CARRIER #402 H4N 2Z1												
4202		MME ROLLANDE ROULEAU-LANDRY					2F							
6701		FRACTION DE COPROPRIETE 2.6795												
6702		0.00679 (402) 0.00345 (A13)												
1001	73441548	1590 LOUIS CARRIER #403					1633							
2002		20 631		403										
2004		20 631		P1										
2006		20 631		P2										
2990							38000							
3001							3C	I 2B1	2100	46900	49000	T R		

CERT.	EFF.	371
15/1/86	1/1/86	

Prov. 73441578.

CERT.	EFF.	371
15/1/86	1/1/86	

Prov. 73441604.

734415/2.

IFI1

4201 M. François Vincent

4601 1590 Louis Carrier #306 H4N 221

3FI1

4302 Mlle Suzanne Baudet

CERT.	EFF.	371-
7/2/2004/10/8		

CODE	COMTE	EMPLACEMENT - NOM, PROFESSION, RESIDENCE					CATEGORIE BÂTIMENT	SCOLAIRE		VALEUR EN DOLLARS			MUNICIPAL	REMARQUES	
		DIV. CAD.	CADASTRE	SUBDIVISION	FRONT	PROFONDEUR		SUPERFICIE	TEAR	P	C	TERRAIN			BATISSE
4201 4601 4202	73441548	MP CHHAYAN PHLEK 1590 LOUIS CARRIER #403 H4N 2Z1 MRS KHEAM SOKKIM-PHLEK					1A 2A								
6701		FRACTION DE COPROPRIETE 2-3426													
1001 2002 2004 2006 2990	73441550	1590 LOUIS CARRIER #404 20 631 404 20 631 P1 P1 20 631 P2 P1 20 631 P2													
3001						43500 491.00									
4201 4601		M LEOPOLD GUIMOND 1590 LOUIS CARRIER #404 H4N 2Z1					IF								
6701 6702		FRACTION DE COPROPRIETE 2-6794 0.00679(404) " " " " 0.00345(A14)													
1001 2002 2004 2006 2990	73441552	1590 LOUIS CARRIER #405 20 631 405 20 631 P1 A18 20 631 P2 P1 20 631 P2													
3001						43500 502.00									
4201 4601 4202		M PAUL EMILE TAILLON 1590 LOUIS CARRIER #405 H4N 2Z1 MME CECILE JEAN					IF 3F								
6701 6702		FRACTION DE COPROPRIETE 2-6794 0.00679(405) " " " " 0.00414(A18)													
1001 2002 2004 2006 2990	73441554	1590 LOUIS CARRIER #406 20 631 406 20 631 P1 A27 20 631 P2 P1 20 631 P2													
3001						31300 373.00									
4201 4601		MME YOLANDE GERVAIS-LEBLANC 10020 PL GUILLAUME CHAMON H2C 1X5					2F								
6701 6702		FRACTION DE COPROPRIETE 1-9308 0.01930(406) " " " " 0.00369(A27)													
1001	73441556	1590 LOUIS CARRIER #501													

7344/554

3FE1

4201 Mill. Lucile Bouchard

4601 1590 Louis Carrier 4401 144N 222
P1223 52047131332

CERT.	SE	371
7/2/80	3/2/85	

CODA	COMPTE	EMPLACEMENT - NOM, PROFESSION, RÉSIDENCE					CATEGORIE BÂTIMENT	SCOLAIRE		VALEUR EN DOLLARS			MUNICIPAL	REMARQUES					
		DIV. CAD.	CADASTRE	SUBDIVISION	FRONT	PROFONDEUR		SUPERFICIE	TERR.	TERR. P. C.	TERRAIN	BÂTISSE			TOTAL				
2002	73441556	20 631		501															
2004		20 631		A1 A20															
2006		20 631		A2 P1															
2990		20 631		P2															
						43500													
3001						495.00													
4201		MME FRANCOISE FRENETTE					3F	1											
4601		1590 LOUIS CARRIER #501 H4N 221																	
6701		FRACTION DE COPROPRIETE 2.6798																	
6702		" " " " " " 0.00369(A20)																	
1001	73441556	1590 LOUIS CARRIER #502					631												
2002		20 631		502															
2004		20 631		P1															
2006		20 631		P2															
2990						43500													
3001																			
4201		M GEORGES HUSSON					3F	1											
4601		1590 LOUIS CARRIER #302 H4N 221																	
6701		FRACTION DE COPROPRIETE 2.6798																	
1001	73441560	1590 LOUIS CARRIER #503					631												
2002		20 631		503															
2004		20 631		A1 A26															
2006		20 631		A2 P1															
2990		20 631		P2															
						38000													
3001						449.00													
4201		MME ROLANDE DAoust					3F	1											
4601		1590 LOUIS CARRIER #503 H4N 221																	
6701		FRACTION DE COPROPRIETE 2.3426																	
6702		" " " " " " 0.00312(503)																	
		" " " " " " 0.00414(A20)																	
1001	73441562	1590 LOUIS CARRIER #504					631												
2002		20 631		504															
2004		20 631		A1 A05															
2006		20 631		A2 P1															
2990		20 631		P2															
						43500													
3001						503.00													
4201		M PAUL THERIAULT					3F	1											
4601		1590 LOUIS CARRIER #504 H4N 221																	
6701		FRACTION DE COPROPRIETE 2.6798																	
6702		" " " " " " 0.00679(504)																	
		" " " " " " 0.00422(A05)																	

ORDRE	COURSE	EMPLACEMENT - NOM, PROFESSION, RÉSIDENCE					SUPERFICIE	CATEGORIE BÂTIMENT	SCOLAIRE		VALEUR EN DOLLARS			MUNICIPAL	REMARQUES
		DIV. CAD.	CADASTRE	SUBDIVISION	FRONT	PROFONDEUR			TERR.	P.C.	TERRAIN	BÂTISSE	TOTAL		
1001	73441564	1590 LOUIS CARRIER #505						1631							
2002		20	631	505											
2004		20	631	P1											
2006		20	631	P2											
2990						43500									
3001								3C	1	2B1	2300	55100	57400	T R	
4201		M BENITO QUATELA													
4601		1590 LOUIS CARRIER #505 H4N 221													
6701		FRACTION DE COPROPRIETE 2.679%													
1001	73441566	1590 LOUIS CARRIER #506						1631							
2002		20	631	506											
2004		20	631	P1 A23											
2006		20	631	P2 P1											
2990		20	631	P2		31300 381.00									
3001								3C	1	2B1	2100 1700	44400 42000	46500 43700	T R	
4201		MME AUDETTE LEPAGE-TREPANIER													
4601		1590 LOUIS CARRIER #506 H4N 221													
6701		FRACTION DE COPROPRIETE 1.930%													
6702		" " " " 0.00436 (A23)													
1001	73441568	1590 LOUIS CARRIER #601						1631							
2002		20	631	601											
2004		20	631	P1 A09											
2006		20	631	P2 P1											
2990		20	631	P2		43500 500.00									
3001								3C	1	2B1	2700 2300	57800 55400	60500 57700	T R	
4201		M JACQUES BOULEAU													
4601		1590 LOUIS CARRIER #601 H4N 221													
6701		FRACTION DE COPROPRIETE 2.679%													
6702		" " " " 0.002679 (601) 0.00400 (A09)													
1001	73441570	1590 LOUIS CARRIER #602						1631							
2002		20	631	602											
2004		20	631	P1 A15											
2006		20	631	P2 A16											
2990		20	631	P1		43500 563.00									
3001								3C	1	2B1	3100 2300	60200 55400	63300 57700	T R	

CERT.	EFF.	371
15/1/86	11/1/86	

Proc. 73441564

CERT.	EFF.	371
15/1/86	11/1/86	

Proc. 73441594

CERT.	EFF.	371
15/1/86	11/1/86	

Proc. 73441608-10

CODE	COMPTÉ	EMPLACEMENT - NOM, PROFESSION, RESIDENCE					CATEGORIE SAUTIMBRT	SCOLAIRE		VALEUR EN DOLLARS			MUNICIPAL	REMARQUES	
		DIV. CAD.	CADASTRE	SUBDIVISION	FRONT	PROFONDEUR		SUPERFICIE	TERR. P. C.	TERRAIN	BÂTISSE	TOTAL			
4201 4601	73441570	MRS NANCY FUN FONG TANG					2A	1							
		1590 LOUIS CARRIER #602													
6701 6703 6703		FRACTION DE COPROPRIETE													
1001	73441572	1590 LOUIS CARRIER #603													
2002		20 631		603											
2004		20 631		P1 A30											
2006		20 631		P2 P1											
2990		20 631		P2		30000									
						444.00									
3001							3C	1	2B1	2500	50100	52700			
										2100	50000	50100	T R		
4201 4601		M JEAN FRANCOIS DUGAS					1F	1							
		1590 LOUIS CARRIER #603													
6701 6702		FRACTION DE COPROPRIETE													
1001	73441574	1590 LOUIS CARRIER #604													
2002		20 631		604											
2004		20 631		P1 A22											
2006		20 631		P2 P1											
2990		20 631		P2		43500									
						503.00									
3001							3C	1	2B1	2700	57250	60500			
										2300	55400	57700	T R		
4201 4601		M REMI JOYAL					1F	1							
		1590 LOUIS CARRIER #604													
6701 6702		FRACTION DE COPROPRIETE													
1001	73441576	1590 LOUIS CARRIER #605													
2002		20 631		605											
2004		20 631		P1 A06											
2006		20 631		P2 P1											
2990		20 631		P2		43500									
						503.00									
3001							3C	1	2B1	2700	57800	60500			
										2300	55400	57700	T R		
4201 4601		M GERARD BOUCHER					1F	1							
		1590 LOUIS CARRIER #605													
6701 6702		FRACTION DE COPROPRIETE													
1001	73441578	1590 LOUIS CARRIER #606													
2002		20 631		606											
2004		20 631		P1 A21											

CERT.	EFF.	371
15/1/86	11/1/86	

Prov. 7344/1632

CERT.	EFF.	371
15/1/86	11/1/86	

Prov. 7344/1633

CERT.	EFF.	371
15/1/86	11/1/86	

Prov. 7344/1635

7344.1570

1/21

4201 Mr. Farid Nassim

4601 1590 Louis Carrier #602 H4M 221

CERT.	EFF.	362
13/12/45	23/10/45	

(19)

1945

1945

1945

CODE	COMPTÉ	EMPLACEMENT - NOM, PROFESSION, RÉSIDENCE					CATEGORIE D'IMMEUBLE	SCOLAIRE		VALEUR EN DOLLARS			MUNICIPAL	REMARQUES
		NO. CAD.	CADASTRE	SUBDIVISION	FRONT	PROFONDEUR		SUPERFICIE	TERR.	PISC.	TERRAIN	BÂTISSE		
2006 2990	73441578 <i>201</i>	20 631 <i>20 631</i>	<i>P1</i> <i>P2</i>			31300								CERT. EFF. 371 15/1/80 1/1/80 <i>Prov. 7344/1670</i>
3001							3C	1	2B1	1700 <i>2100</i>	42400 <i>41800</i>	44150 <i>46900</i>	T R	
4201 4601		M CLAUDE DURAND 1590 LOUIS CARRIER #606 H4N 221				IF								
6701 <i>6702</i>		FRACTION DE COPROPRIETE <i>1-2302</i> " " " " <i>0.1930 (600)</i> " " " " <i>0.0049 (A21)</i>												
1001 2002 2004 2006 2990	73441580 <i>A159643</i> <i>12-2-86</i> <i>A159382</i> <i>7-2-86</i>	20 631 20 631 20 631	<i>P1</i> <i>P2</i>			6700								CERT. EFF. 388 <i>36/1/80 12/1/80</i> <i>Annulé et posté</i> <i>sur 7344 1730</i>
3001							3C	2	2B1	900	2900	2800	T R	
4201 4601		LE DOMAINE MARCELIN WILSON LYEE 1605 BL HENRI BOURASSA O #101 H3M 3B5				CF								
6701		FRACTION DE COPROPRIETE 0.4148												
1001 2002 2004 2006 2990	73441582	20 631 20 631 20 631	A02 P1 P2			6700								
3001							3C	1	2B1	400	2400	2600	T R	
4201 4601		MME ROLLANDE ROY 1600 LOUIS CARRIER #602 H4N 221				BF								
6701		FRACTION DE COPROPRIETE 0.4148												
1001 2002 2004 2006 2990	73441584	20 631 20 631 20 631	A03 P1 P2			6000								CERT. EFF. 371 15/1/80 1/1/80 <i>Prov. 7344/1536</i>
3001							3C	1	2B1	300	2400	2700	T R	
4201 4601		MME ANDREE FAROUL 1590 LOUIS CARRIER #303 H4N 221				BF								
6701		FRACTION DE COPROPRIETE 0.3728												

ANNULÉ

VERSO

ANNULÉ

73441580

IFI

4201 Mr. René Robit
 4601 1595 Louis Carver +505 H4N 221

375
 17486 17-2-80

ANNULÉ

73441580

1912

4201 Mrs Joseph Robit 16 7/8
 4601 22 Garland, Dollard des Ormeaux H96 286
 3A12
 4202 Miss Claudette Robit 16 7/8
 1A12
 4203 Mrs Hoda Temfik 33 1/3
 4603 5029 Cardinal, Pierrefonds H92 284
 1A12
 4204 Mrs Fred Howard 33 1/3
 4604 80 Sandelin, Kirkland H95 286

ANNULÉ

CERT	EFF	1
17486	12/2/80	380

CODE	COMPTÉ	EMPLACEMENT - NOM, PROFESSION, RÉSIDENCE					CATEGORIE BÂTIMENT	SCOLAIRE		VALEUR EN DOLLARS			MUNICIPAL	REMARQUES	
		DIV. CAD.	CADASTRE	SUBDIVISION	FRONT	PROFONDEUR		SUPERFICIE	TERR. P. C.	TERRAIN	BÂTISSE	TOTAL			
1001	73441586	1590 LOUIS CARRIER GARAGE A04					633								
2002		20 631		A04											
2004		20 631		P1											
2006		20 631		P2											
2993						6000									
3001							3C	1 281	300	2400	2700	T R			
4201		M GEORGES E HUSSON													
4601		1590 LOUIS CARRIER #301 H4N 221													
6701		FRACTION DE COPROPRIETE 0.3725													
1001	73441588	1590 LOUIS CARRIER GARAGE A05					633								
2002		20 631		A05											
2004		20 631		P1											
2006		20 631		P2											
2993						6800									
3001							3C	1 281	400	2400	2800	T R			
4201		M PAUL THERIAULT													
4601		1590 LOUIS CARRIER #504 H4N 221													
6701		FRACTION DE COPROPRIETE 0.4225													
1001	73441590	1590 LOUIS CARRIER GARAGE A06					633								
2002		20 631		A06											
2004		20 631		P1											
2006		20 631		P2											
2993						6800									
3001							3C	1 281	400	2400	2800	T R			
4201		M GERARD BOUCHER													
4601		1590 LOUIS CARRIER #605 H4N 221													
6701		FRACTION DE COPROPRIETE 0.4225													
1001	73441592	1590 LOUIS CARRIER GARAGE A07					633								
2002		20 631		A07											
2004		20 631		P1											
2006		20 631		P2											
2993						6500									
3001							3C	1 281	400	2400	2800	T R			

CERT. EFF. 371
15/1/86 11/1/86

Partie a 73441534

ANNULÉ

CERT. EFF. 371
15/1/86 11/1/86

Partie a 73441562

ANNULÉ

CERT. EFF. 371
15/1/86 11/1/86

Partie a 73441572

ANNULÉ

CERT. EFF. 371
15/1/86 11/1/86

Partie a 73441590

ANNULÉ

CORRE	COMPTÉ	EMPLACEMENT - NOM, PROFESSION, RESIDENCE						CATEGORIE BÂTIMENT	SCOLAIRE		VALEUR EN DOLLARS			MUNICIPAL *	REMARQUES
		NOY. 540	CADASTRE	SUBDIVISION	FRONT	PROFONDEUR	SUPERFICIE		TERRE P. C.	TERRAIN	BÂTIMENT	TOTAL			
4201 4601 4202 6701	73441592	M NICOLAS SAMAN 1590 LOUIS CARRIER #305 H4N Z21 MME JULIETTE GALLAD-SAMAN FRACTION DE COPROPRIETE 0.4008					1F 2F								ANNULÉ
1501 2002 2004 2006 2990 3001 4201 4601 6701	73441594	1590 LOUIS CARRIER GARAGE A08 20 631 A08 20 631 P1 20 631 P2 M JACQUES BOILEAU 1590 LOUIS CARRIER #601 H4N Z21 FRACTION DE COPROPRIETE 0.4008				4500									ANNULÉ
1501 2002 2004 2006 2990 3001 4201 4601 6701	73441596	1590 LOUIS CARRIER GARAGE A09 20 631 A09 20 631 P1 20 631 P2 M JEAN GUY DUBUC 1590 LOUIS CARRIER #104 H4N Z21 FRACTION DE COPROPRIETE 0.4478				7300									ANNULÉ
1501 2002 2004 2006 2990 3001 4201 4601 6701	73441598	1590 LOUIS CARRIER GARAGE A10 20 631 A10 20 631 P1 20 631 P2 M JEAN C LEBLANC 10020 PL GUILLAUME CHAMBON H2C 1X5 FRACTION DE COPROPRIETE 0.4418				7200									ANNULÉ
1501 2002	73441600	1590 LOUIS CARRIER GARAGE A11 20 631 A11													ANNULÉ

CERT.	EFF.	37/
15/1/80	11/1/80	

Propr 73441562

CERT.	EFF.	37/
15/1/80	11/1/80	

Porte à 73441516

CERT.	EFF.	37/
15/1/80	11/1/80	

Porte à 73441542

CODE	COMPTÉ	EMPLACEMENT - NOM, PROFESSION, RÉSIDENCE					SUPERFICIE	CATEGORIE BÂTIMENT	SCOLAIRE		VALEUR EN DOLLARS			MUNICIPAL	REMARQUES	
		SECT. CAD.	CADASTRE	SUBDIVISION	FRONT	PROFONDEUR			TERR. P. C.	TERRAIN	BÂTISSÉ	TOTAL				
2004 2006 2990	73441600	20 631	P1				6400								CERT. EFF. 371 15/1/80 1/1/80 Partie à 73441532.	
3001			P2					3C	1 2B1	900	2400	2800	T R			
4201 4601		MME MARTHE RANGER-DAVID 1590 LOUIS CARRIER #301 H4N 2Z1														
6701		FRACTION DE COPROPRIÉTÉ 0.392%														
1001	73441602	1590 LOUIS CARRIER GARAGE A12														CERT. EFF. 371 15/1/80 1/1/80 Partie à 73441538
2002 2004 2006 2990		20 631	A12				6400									
3001		20 631	P1					3C	1 2B1	900	2400	2800	T R			
4201 4601		MME ALINE GIROUX 1590 LOUIS CARRIER #304 H4N 2Z1														
6701		FRACTION DE COPROPRIÉTÉ 0.392%														
1001	73441604	1590 LOUIS CARRIER GARAGE A13														CERT. EFF. 371 15/1/80 1/1/80 Partie à 73441576
2002 2004 2006 2990		20 631	A13				5600									
3001		20 631	P1					3C	1 2B1	300	2400	2700	T R			
4201 4601		M RAYMOND LANDRY 1590 LOUIS CARRIER #402 H4N 2Z1														
4202		MME ROLLANDE ROULEAU-LANDRY														
6701		FRACTION DE COPROPRIÉTÉ 0.345%														
1001	73441606	1590 LOUIS CARRIER GARAGE A14														CERT. EFF. 371 15/1/80 1/1/80 Partie à 73441580
2002 2004 2006 2990		20 631	A14				5600									
3001		20 631	P1					3C	1 2B1	300	2400	2700	T R			
4201 4601		M LEOPOLD GUIMOND 1590 LOUIS CARRIER #404 H4N 2Z1														
6701		FRACTION DE COPROPRIÉTÉ 0.345%														

CODE	COMPTE	EMPLACEMENT - NOM, PROFESSION, RÉSIDENCE					CATEGORIE BÂTIMENT	SCOLAIRE		VALEUR EN DOLLARS			MUNICIPAL	REMARQUES	
		DIV. CAD.	CADASTRE	SUBDIVISION	FRONT	PROFONDEUR		SUPERFICIE	TERR. P.C.	TERRAIN	BÂTISSE	TOTAL			
1001	73441608	1590 LOUIS CARRIER GARAGE A15					663								
2002		20 631	A15												
2004		20 631	P1												
2006		20 631	P2												
2990						6400									
3001							3C	1	2B1	400	2400	2800	T R		
4201		MRS NANCY FUN FONG TANG					2A								
4601		1590 LOUIS CARRIER #602 H4N 2Z1													
6701		FRACTION DE COPROPRIETE 0.3972													
1001	73441610	1590 LOUIS CARRIER GARAGE A16					663								
2002		20 631	A16												
2004		20 631	P1												
2006		20 631	P2												
2990						6400									
3001							3C	1	2B1	400	2400	2800	T R		
4201		MRS NANCY FUN FONG TANG					2A								
4601		1590 LOUIS CARRIER #602 H4N 2Z1													
6701		FRACTION DE COPROPRIETE 0.3972													
1001	73441612	1590 LOUIS CARRIER GARAGE A17					663								
2002		20 631	A17												
2004		20 631	P1												
2006		20 631	P2												
2990						6700									
3001							3C	2	2B1	400	2400	2800	T R		
4201		LE DOMAINE MARCELIN WILSON LTEE					2F								
4601		1605 BL HENRI BOURASSA 0 #101 H3M 3B5													
6701		FRACTION DE COPROPRIETE 0.4142													
1001	73441614	1590 LOUIS CARRIER GARAGE A18					663								
2002		20 631	A18												
2004		20 631	P1												
2006		20 631	P2												
2990						6700									
3001							3C	1	2B1	400	2400	2800	T R		

CERT.	EFF.	37/
15/1/86	11/1/86	

Partie à 73441570.

CERT.	EFF.	37/
15/1/86	11/1/86	

Partie à 73441570.

CERT.	EFF.	37/
15/1/86	11/1/86	

Partie à 73441550.

73441608

1F21

4201 M. Faid Mason

4601 1590 Louis Carrier #602

H4N 221

CERT.	EFF.	
13/1/65	22/10/65	362

73441610

1F21

4201 M. Faid Mason

4601 1590 Louis Carrier #602

H4N 221

CERT.	EFF.	
13/1/65	22/10/65	362

73441612

1F21

4201 M. FRANCOIS VINCENT

4601 1590 LOUIS CARRIER #504 H4N 221

3F21

4202 Mlle GUYLAINE GAUDET

CERT.	EFF.	
17/1/65	16/10/65	375

CODE	COMPTÉ	EMPLACEMENT - NOM, PROFESSION, RÉSIDENCE					CATEGORIE D'IMMEUBLE	SCOLAIRE		VALEUR EN DOLLARS			MUNICIPAL	REMARQUES	
		DIV. CAD.	CADASTRE	SUBDIVISION	FRONT	PROFONDEUR		SUPERFICIE	TERR.	F. C.	TERRAIN	BÂTISSE			TOTAL
4201 4601 4202	73441614	M PAUL-EMILE TAILLON 1590 LOUIS CARRIER #405 H4N 2Z1 MME CECILE JEAN					1F 3F								ANNULÉ
6701		FRACTION DE COPROPRIETE D.4148													
1001 2002 2004 2006 2990	73441616	1590 LOUIS CARRIER GARAGE A19 20 631 A19 20 631 P1 20 631 P2				6000									ANNULÉ
3001							3C	1	2B1	300	2400	2700	T R		
4201 4601 4202		M MAURICE CHICOYNE 1590 LOUIS CARRIER #102 H4N 2Z1 MME ANTOINETTE MERCILLE-CHICOYNE					1F 2F								
6701		FRACTION DE COPROPRIETE D.3698													
1001 2002 2004 2006 2990	73441618	1590 LOUIS CARRIER GARAGE A20 20 631 A20 20 631 P1 20 631 P2				6000									ANNULÉ
3001							3C	1	2B1	300	2400	2700	T R		
4201 4601		MME FRANCOISE FRENETTE 1590 LOUIS CARRIER #501 H4N 2Z1					3F								
6701		FRACTION DE COPROPRIETE D.3698													
1001 2002 2004 2006 2990	73441620	1590 LOUIS CARRIER GARAGE A21 20 631 A21 20 631 P1 20 631 P2				6800									ANNULÉ
3001							3C	1	2B1	400	2400	2800	T R		
4201 4601		M CLAUDE DURAND 1590 LOUIS CARRIER #606 H4N 2Z1					1F								
6701		FRACTION DE COPROPRIETE D.4198													
1001	73441622	1590 LOUIS CARRIER GARAGE A22													ANNULÉ

CODE	COMPTÉ	EMPLACEMENT - NOM, PROFESSION, RÉSIDENCE					CATEGORIE BÂTIMENT	SCOLAIRE		VALEUR EN DOLLARS			MUNICIPAL *	REMARQUES						
		DM CAD	CADASTRIQUE	SUBDIVISION	FRONT	PROFONDEUR		SUPERFICIE	TERR	P.C.	TERRAIN	BÂTISSE			TOTAL					
2002 2004 2006 2990	73441622	20 631	A22	ANNULÉ			6800	3C	1 2B1	400	2400	2800	T R	<table border="1"> <tr><td>CERT.</td><td>EFF.</td><td>37/</td></tr> <tr><td>15/1/86</td><td>11/1/86</td><td></td></tr> </table> Portée à 7344/1524	CERT.	EFF.	37/	15/1/86	11/1/86	
CERT.	EFF.	37/																		
15/1/86	11/1/86																			
3001		20 631	P1																	
4201 4601		20 631	P2																	
6701																				
1001	73441624	1590 LOUIS CARRIER GARAGE A23				7100	633							<table border="1"> <tr><td>CERT.</td><td>EFF.</td><td>37/</td></tr> <tr><td>15/1/86</td><td>11/1/86</td><td></td></tr> </table> Portée à 7344/1566	CERT.	EFF.	37/	15/1/86	11/1/86	
CERT.	EFF.	37/																		
15/1/86	11/1/86																			
2002 2004 2006 2990		20 631	A23																	
3001		20 631	F1																	
4201 4601		20 631	P2																	
6701																				
1001	73441626	1590 LOUIS CARRIER GARAGE A24				7100	633													
2002 2004 2006 2990	A 173486 21-07-86	20 631	A24																	
3001		20 631	P1																	
4201 4601		20 631	P2																	
6701																				
1001	73441628	1590 LOUIS CARRIER GARAGE A25				6700	633							<table border="1"> <tr><td>CERT.</td><td>EFF.</td><td>37/</td></tr> <tr><td>15/1/86</td><td>11/1/86</td><td></td></tr> </table> Portée à 7344/1530	CERT.	EFF.	37/	15/1/86	11/1/86	
CERT.	EFF.	37/																		
15/1/86	11/1/86																			
2002 2004 2006 2990		20 631	A25																	
3001		20 631	P1																	
4201 4601		20 631	P2																	
6701																				
1001	73441628	1590 LOUIS CARRIER GARAGE A25				6700	633							<table border="1"> <tr><td>CERT.</td><td>EFF.</td><td>37/</td></tr> <tr><td>15/1/86</td><td>11/1/86</td><td></td></tr> </table> Portée à 7344/1530	CERT.	EFF.	37/	15/1/86	11/1/86	
CERT.	EFF.	37/																		
15/1/86	11/1/86																			
2002 2004 2006 2990		20 631	A25																	
3001		20 631	P1																	
4201 4601		20 631	P2																	
6701																				

73441626

3 FT 1

4201 Mlle Sophie Desautel

4601 1600 Louis Carver #206 H4N 221

CRBT.	EFF.	396
29-8-86	31-7-86	7

MANDE

MANDE

MANDE

MAIRIE DE MONTREAL

ANNÉE	COMPTÉ	EMPLACEMENT - NOM, PROFESSION, RÉSIDENCE					CATEGORIE D'IMMEUBLE	SCOLAIRE		VALEUR EN DOLLARS			MUNICIPAL	REMARQUES	
		DIV. CAD.	CADASTRAL	SUBDIVISION	FRONT	PROFONDEUR		SUPERFICIE	TERR.	P. C.	TERRAIN	BÂTIMENT			TOTAL
1981	73441630	1590 LOUIS CARRIER GARAGE A26					633								
2002		20 631		A26											
2004		20 631		P1											
2006		20 631		P2											
2990						6700									
3001		ANNULÉ													
4201		MME ROLANDE DAoust					3F	1							
4601		1590 LOUIS CARRIER #503 H4N 2Z1													
6701		FRACTION DE COPROPRIETE 0.4143													
1981	73441632	1590 LOUIS CARRIER GARAGE A27					633								
2002		20 631		A27											
2004		20 631		P1											
2006		20 631		P2											
2990						6000									
3001		ANNULÉ													
4201		MME YOLANDE GERVAIS-LEBLANC					2F	1							
4601		10020 PL GUILLAUME CHAMBOU N2C 1X5													
6701		FRACTION DE COPROPRIETE 0.3692													
1981	73441634	1590 LOUIS CARRIER GARAGE A28					633								
2002		20 631		A28											
2004		20 631		P1											
2006		20 631		P2											
2990						6000									
3001		ANNULÉ													
4201		M GEORGES MASSIH					1F	1							
4601		1590 LOUIS CARRIER #205 H4N 2Z1													
4202		MLLE ELISE OSTIGUY					3F	1							
6701		FRACTION DE COPROPRIETE 0.3692													
1981	73441636	1590 LOUIS CARRIER GARAGE A29					633								
2002		20 631		A29											
2004		20 631		P1											
2006		20 631		P2											
2990						6400									
3001		ANNULÉ													
4201		M GEORGES MASSIH					1F	1							
4601		1590 LOUIS CARRIER #205 H4N 2Z1													
6701		FRACTION DE COPROPRIETE 0.3692													

CERT. EFF. 371
15/1/80 11/1/80

Porte = 73441560

CERT. EFF. 371
15/1/80 11/1/80

Porte = 73441554

CERT. EFF. 371
15/1/80 11/1/80

Porte = 73441528

CERT. EFF. 371
15/1/80 11/1/80

Porte = 73441518

CODE	CARRIÉ	EMPLACEMENT - NOM PROFESSION/RÉSIDENCE					CATEGORIE BÂTIMENT	SCOLAIRE			VALEUR EN DOLLARS			MUNICIPAL	REMARQUES		
		DIV. CAD.	CASSE/RE	SURP/VEHIC	FRONT	PROFONDEUR		SUPERFICIE	TERR. F. C.	TERRAIN	BÂTISSE	TOTAL					
4201 4601 6701	73441630	M LOUIS R DUSSAULT 1590 LOUIS CARRIER #105 H4N 2Z1 FRACTION DE COPROPRIETE 0.3948					IF									ANNULÉ	
1001 2002 2004 2008 2990	73441630	1590 LOUIS CARRIER GARAGE A30 20 631 A30 20 631 P1 20 631 P2					6631										CERT. 15/1/80 SF 11/1/80 371 Part. a 73441572
3001 4201 4601 6701		M JEAN FRANCOIS DUGAS 1590 LOUIS CARRIER #603 H4N 2Z1 FRACTION DE COPROPRIETE 0.3948					IF	3C	I 2B1	400	2400	2800		T R		ANNULÉ	
1001 2001 2002 2003 2990	73441700 A166353 15-5-86	1600 LOUIS CARRIER #101 20 630 1Q1 20 630 #1 A09 20 630 #2 P1 20 630 P2					6631										CERT. 15/1/80 SF 14/1/80 371 Part. a 73441700
3001 4201 4601 6701		MME MARIE PAULE ST GERMAIN-CRIGNON 1600 LOUIS CARRIER #101 H4N 2Z1 FRACTION DE COPROPRIETE 2-675 0.0267 (101) " " " " 0.00752 (A09)					6631	3C	I 2B1	2700 2300	53000 51200	56300 53500		T R		41200 462.00	VERSO
1001 2001 2002 2003 2990	73441702 A170009 25-06-86	1600 LOUIS CARRIER #102 20 630 102 20 630 P1 20 630 P2					6631										
3001 4201 4601 6701		MME PAULINE LAFLEUR-COUTU 1600 LOUIS CARRIER #102 H4N 2Z1 FRACTION DE COPROPRIETE 2-675					6631	3C	I 2B1	2300	51200	53500		T R		VERSO	
1001 2001 2002	73441704	1600 LOUIS CARRIER #103 20 630 103 20 630 P1					6631										

13441100

73441700

REI1

IFI1

4201 Mme Marie Claire Gingras

4201 St Michel Avenue

4601 1600 Louis Carrier #101 H4N 2Z1

4601 1600 Louis Carrier #102 H4N 2Z1

CERT.	EFF.	393
28-8-86	15-5-86	om

CERT.	EFF.	396
29-8-86	25-6-86	?

CODE	COMPTÉ	EMPLACEMENT - NOM, PROFESSION, RÉSIDENCE					CATEGORIE PAYEMENT	SCOLAIRE		VALEUR EN DOLLARS			MUNICIPAL	REMARQUES	
		DIV. CAD.	CADASTRE	SUBDIVISION	FRONT	PROFONDEUR		SUPERFICIE	TERR.	P.C.	TERRAIN	BÂTIMENT			TOTAL
2003 2990	73441704	20 630		P2											
3001						36100									
4201 4601		M DARBARI DJAVAD MOIN					3C	1 2B1	2000	43400	45400	T R			
4601		1600 LOUIS CARRIER #103			H4N 2Z1										
6701		FRACTION DE COPROPRIETE 2-63398													
1001	73441706	1600 LOUIS CARRIER #104													
2001 2002 2003 2990		20 630 104 20 630 P1 A10 20 630 P2 P1 20 630 P2				41600 480.00									
3001							3C	1 2B1	2700	53600	56300	T R			
4201 4601 4202		M MICHEL NICOLAS													
4601		1600 LOUIS CARRIER #104			H4N 2Z1										
4202		MME DIANE GABOURY													
6701 6702		FRACTION DE COPROPRIETE 2-6978				0.00297(104) 0.00452(110)									
1001	73441708	1600 LOUIS CARRIER #105													
2001 2002 2003 2990		20 630 105 20 630 P1 20 630 P2				41600									
3001							3C	1 2B1	2300	51200	53500	T R			
4201 4601		MME MONIQUE MARCHAIS													
4601		1600 LOUIS CARRIER #105			H4N 2Z1										
6701		FRACTION DE COPROPRIETE 2-6978													
1001	73441710	1600 LOUIS CARRIER #201													
2001 2002 2003 2990		20 630 201 20 630 P1 A16 20 630 P2 P1 20 630 P2				41200 477.00									
3001							3C	1 2B1	2700	56100	58800	T R			
4201 4601 4202		MR GARO PARAGAMYAN													
4601		1600 LOUIS CARRIER #201			H4N 2Z1										
4202		MRS NUVAIT OZUNCIYAN-PARAGAMYAN													
6701 6702		FRACTION DE COPROPRIETE 2-678				0.00267(201) 0.00423(A16)									

CERT.	EFF.	371
15/1/86	16/1/86	

Prov. 73441788.

CERT.	EFF.	371
15/1/86	16/1/86	

Prov. 73441800.

CODE	COMPTE	EMPLACEMENT - NOM PROFESSION, RÉSIDENCE					CATEGORIE BÂTIMENT	SCOLAIRE		VALEUR EN DOLLARS			MUNICIPAL	REMARQUES	
		DIV. CAD.	CADASTRE	SUBDIVISION	FRONT	PROFONDEUR		SUPERFICIE	TERRE	TERRAIN	BÂTISSE	TOTAL			
1601	73441712	1600 LOUIS CARRIER #202					463								
2001		20 630		202											
2002		20 630		P1 A01											
2003		20 630		P2 P1											
2990		30 630		P2		41290 478.00			2700	56100	58800				
3001							3C	1	2B1	2300	53700	56000	T R		
4201		MME LOUISE DION-THIBAUT					8F								
4601		1600 LOUIS CARRIER #202 H4N 221													
6701		FRACTION DE COPROPRIETE 2-678 0.0067 (202)													
6702		" " " " 0.00436 (A01)													
1001	73441714	1600 LOUIS CARRIER #203					463								
2001		20 630		203											
2002		20 630		P1 A17											
2003		20 630		P2 P1											
2990		30 630		P2		36880 435.00			2400	48500	50900				
3001							3C	1	2B1	2600	46100	48700	T R		
4201		MISS OTILIE REDLING					7A								
4601		1600 LOUIS CARRIER #203 H4N 221													
6701		FRACTION DE COPROPRIETE 2-3348 0.02334 (203)													
6702		" " " " 0.00483 (A17)													
1001	73441716	1600 LOUIS CARRIER #204					463								
2001		20 630		204											
2002		20 630		P1 A04											
2003		20 630		P2 P1											
2990		30 630		P2		41600 491.00			2700	56100	58800				
3001							3C	1	2B1	2300	53700	56000	T R		
4201		MME BLANCHE DION					3F								
4601		1600 LOUIS CARRIER #204 H4N 221													
6701		FRACTION DE COPROPRIETE 2-6978 0.02697 (204)													
6702		" " " " 0.00486 (A04)													
1001	73441718	1600 LOUIS CARRIER #205					463								
2001		20 630		205											
2002		20 630		P1 A08											
2003		20 630		P2 P1											
2990		30 630		P2		41600 489.00			2700	56100	58800				
3001							3C	1	2B1	2300	53700	56000	T R		

CODE	COMPTE	EMPLACEMENT - NOM PROFESSION RESIDENCE						CATEGORIE DATIMENT	VALEUR EN DOLLARS				MUNICIPAL	REMARQUES	
		DIV CAD	CADASTRE	SUBDIVISION	FRONT	PROFONDEUR	SUPERFICIE		TERR P.C	TERRAIN	BATISSE	TOTAL			
4201 4601	73441716	M	MARCEL JOYAL												
			1600 LOUIS CARRIER #205			H4N	Z21								
6701 6702			FRACTION DE COPROPRIETE												
1001	73441720		1600 LOUIS CARRIER #206												
2001 2002 2003 2590	A-168494 09.06.88		20 630			206									
			20 630			P1									
			20 630			P2									
											29600				
3001								3C	1 2B1	1600	40400	42000	T R		
4201 4601			Mlle CECILE BOUCHER												
			1600 LOUIS CARRIER #206			H4N	Z21								
6701			FRACTION DE COPROPRIETE												
1001	73441722		1600 LOUIS CARRIER #301												
2001 2002 2003 2590			20 630			301									
			20 630			P1									
			20 630			P2									
											41200				
3001								3C	1 2B1	2300	54200	56500	T R		
4201 4601			Mlle PAULETTE SEGUIN												
			1600 LOUIS CARRIER #301			H4N	Z21								
6701			FRACTION DE COPROPRIETE												
1001	73441724		1600 LOUIS CARRIER #302												
2001 2002 2003 2590			20 630			302									
			20 630			P1									
			20 630			P2									
			20 630			P2									
											41200				
											478.00				
3001								3C	1 2B1	2700	52600	59300	T R		
4201 4601			Mlle FRANCINE LANDRY												
			1600 LOUIS CARRIER #302			H4N	Z21								
6701 6702			FRACTION DE COPROPRIETE												
1001	73441726		1600 LOUIS CARRIER #303												
2001 2002			20 630			303									
			20 630			P1									

CERT.	EFF.	371
15/1/80	11/1/80	

Prov. 73441724

1344 1120

3F21

11201 mjk Sophie Dessault

11601 1100 Louis Carrier #206 H4N 221

CERT.	EFF.	393
5.8.86	19.8.86	Am

11203

(193)

11204 1100 Louis Carrier #206 H4N 221

11205 1100 Louis Carrier #206 H4N 221

11206 1100 Louis Carrier #206 H4N 221

11207

11208

11209

11210

11211

11212

11213

11214 1100 Louis Carrier #206 H4N 221

11215 1100 Louis Carrier #206 H4N 221

11216 1100 Louis Carrier #206 H4N 221

11217 1100 Louis Carrier #206 H4N 221

(193)

11218 1100 Louis Carrier #206 H4N 221

11219 1100 Louis Carrier #206 H4N 221

11220 1100 Louis Carrier #206 H4N 221

11221

11222

11223

11224

11225

11226

11227

11228 1100 Louis Carrier #206 H4N 221

11229 1100 Louis Carrier #206 H4N 221

11230 1100 Louis Carrier #206 H4N 221

11231 1100 Louis Carrier #206 H4N 221

(193)

11232 1100 Louis Carrier #206 H4N 221

11233 1100 Louis Carrier #206 H4N 221

11234 1100 Louis Carrier #206 H4N 221

11235

11236

11237

11238

11239

11240

11241

11242 1100 Louis Carrier #206 H4N 221

11243 1100 Louis Carrier #206 H4N 221

11244 1100 Louis Carrier #206 H4N 221

11245 1100 Louis Carrier #206 H4N 221

(193)

11246 1100 Louis Carrier #206 H4N 221

11247 1100 Louis Carrier #206 H4N 221

11248 1100 Louis Carrier #206 H4N 221

11249

CODE	COMPTÉ	EMPLACEMENT - NOM, PROFESSION, RÉSIDENCE						CATEGORIE BÂTIMENT	VALEUR EN DOLLARS			MUNICIPAL	REMARQUES	
		DIV. CAD.	CADASTRE	SUBDIVISION	FRONT	PROFONDEUR	SUPERFICIE		SCOLAIRE	TERR.	TOTAL			
2103 2990	73441726	20 630	P2			36000								
3001							3C	1 2B1	2000	46400	48400	T R		
4201 4601		M ^{lle} PAULINE ST PIERRE 1600 LOUIS CARRIER #303 H4N 2Z1					3F	1						
6701		FRACTION DE COPROPRIETE 2-3348												
1001	73441728	1600 LOUIS CARRIER #304					4630							
2001 2002 2003 2990		20 630	304			41600								
		20 630	#4 A22			490.00								
		20 630	#2 P1											
		20 630	#2						2700	56600	59300			
3001							3C	1 2B1	2300	54200	56500	T R		
4201 4601 4202		M RENE PANNETON 1600 LOUIS CARRIER #304 H4N 2Z1					4F	1						
		M ^{me} CECILE BOIVIN-PANNETON					2F	1						
6701 6702		FRACTION DE COPROPRIETE 2-6978 0.02697(304) " " " " 0.00477(A22)												
1001	73441730	1600 LOUIS CARRIER #305					4630							
2001 2002 2003 2990	A-159381	20 630	305			483.00								
	07-0386	20 630	#2 #01			41600								
	A-159643	20 630	#2 P1											
		20 630	P2						2700	56600	59300			
		20 631	P1						2300	54200	56500	T R		
3001	12-2-86	20 631	P2				3C	1 2B1				T R		
4201 4601		M ^{lle} LISE DROUIN 1600 LOUIS CARRIER #305 H4N 2Z1					3F	1						
6701 6702		FRACTION DE COPROPRIETE 2-6978 (305) " " " " 0.415 (A01)												
1001	73441732	1600 LOUIS CARRIER #306					4630							
2001 2002 2003 2990		20 630	306			29600								
		20 630	P1											
		20 630	P2						1600	41100	42700	T R		
4201 4601		M ^{lle} GEMMA DERY 1600 LOUIS CARRIER #306 H4N 2Z1					3F	1						
6701		FRACTION DE COPROPRIETE 1-9188												

CERT.	EFF.	371
-------	------	-----

15/12/86 11/12/86
Prov. 73441812

CERT.	EFF.	385
-------	------	-----

26/12/86 13/12/86
Plus prov. de 73441500

73441730

(F.I.)

4201 Mc Real Letland
 4601 1595 Louis Carrin #505 H4N 221

CASE	F.I.	375
7-4-80	7-2-86	

ANNULÉ

73441730

1A12

4201 Mrs Joseph Kelada 16 2/3
 4601 22 Fairland, Dohland des Amoy #96 286
 1124 St. Hymus #2, Dorval #9P 156
 P. 1002 (22-2-86) 3A12
 4202 Miss Claudette Sablain 16 2/3
 55708

1A12

4203 Mrs Heda Tenafik 33 1/2
 4603 5020 Cardinal, Pierrefonds #82 284

1A12

4204 Mrs Grad Award 33 1/2
 4604 20 Sandelin, Kirkland #95 286

CERT	EFF.	380
10/5/80	12/2/80	

CODE	COMPTE	EMPLACEMENT - NOM, PROFESSION, RESIDENCE					CATEGORIE BÂTIMENT	VALEUR EN DOLLARS			MUNICIPAL	REMARQUES	
		DIV. CAD.	CADASTRE	SUBDIVISION	FRONT	PROFONDEUR		SUPERFICIE	TERRA C	TERRAIN			BÂTISSSE
1001	73441734	1600 LOUIS CARRIER #401					4631						
2001		20 630		401									
2002		20 630		P1 A13									
2003		20 630		P2 P1		186.00							
2990		20 630		P2		41200							
3001							3C	1 2B1	2700	57000	59700	T R	
4201		MR STEPAN TCHAKMAKJIAN					1A						
4601		1600 LOUIS CARRIER #401 H4N 221											
6701		FRACTION DE COPROPRIETE 2-672 0.0267 (40)											
6702													
1001	73441736	1600 LOUIS CARRIER #402					4631						
2001		20 630		402									
2002		20 630		P1									
2003		20 630		P2									
2990						41200							
3001							3C	1 2B1	2300	54600	56900	T R	
4202		MME GINETTE BEMEULE					3F						
4602		1600 LOUIS CARRIER #402 H4N 221											
6701		FRACTION DE COPROPRIETE 2-672											
1001	73441738	1600 LOUIS CARRIER #403					4631						
2001		20 630		403									
2002		20 630		P1									
2003		20 630		P2									
2990						36000							
3001							3C	1 2B1	2000	46900	48900	T R	
4201		M GUY BRIERE					3F						
4601		1600 LOUIS CARRIER #403 H4N 221											
6701		FRACTION DE COPROPRIETE 2-3343											
1001	73441740	1600 LOUIS CARRIER #404					4631						
2001		20 630		404									
2002		20 630		P1									
2003		20 630		P2									
2990						41600							
3001							3C	1 2B1	2300	54600	56900	T R	

CERT. 37/

15/10 11/10

Proc 73441734

CODE	COMPTE	EMPLACEMENT - NOM, PROFESSION, RESIDENCE						CATEGORIE BÂTIMENT	SCOLAIRE	VALEUR EN DOLLARS			MUNICIPAL	REMARQUES	
		DIV. CAR.	INDUSTRIEL	SUBDIVISION	FRONT	PROFONDEUR	SUPERFICIE			TERR. P.C.	TERRAIN	BÂTISSE			TOTAL
4201	73441740	M						1A							
4601															
4202		MRS						2A							
6701															
1001	73441742							631							
2001															
2002															
2003															
2990															
3001															
4201		Mlle						3F							
4601															
6701															
1001	73441744							631							
2001															
2002															
2003															
2990															
3001															
4201		M						1F							
4601															
6701															
6702															
1001	73441746							631							
2001															
2002															
2003															
2990															
3001															
4201															
4601															
6701															
6702															
1001	73441748							631							
2001															

CERT.	EFF.	371
15/1/86	11/1/86	

Prop. 73441742.

CERT.	EFF.	371
15/1/86	11/1/86	

Prop. 73441746.

CODE	COMPTE	EMPLACEMENT - NOM, PROFESSION, RÉSIDENCE					CATEGORIE BÂTIMENT	SCOLAIRE	VALEUR EN DOLLARS			MUNICIPAL	REMARQUES	
		QU. CADASTRE	SUBDIVISION	FRONT	PROFONDEUR	SUPERFICIE			TERR. P. C.	TERRAIN	BÂTIMENT			TOTAL
2002 2003 2999	73441748	20 630 20 630 20 630	F1 A25 P2 P1 P2			41200 486.00			2700	57500	60200			
3001							3C	1	2B1	2300	55100	57400	T R	
4201 4201 4202		MR JOSEPH ASSAFF 1600 LOUIS CARRIER #502 H4N 2Z1					1A							
		MRS MELPOMENE LEANOUDIS-ASSAFF					2A							
6701 6702		FRACTION DE COPROPRIETE 2.677 0.0267 (502)												
		" " " 0.00477 (A25)												
1001	73441750	1600 LOUIS CARRIER #503					463							
2001 2002 2003 2990		20 630 20 630 20 630	503 P1 P2			36000								
3001							3C	1	2B1	2000	47300	49300	T R	
4201 4601		MME MARIETTE RICHARD-BELANGER 1600 LOUIS CARRIER #503 H4N 2Z1					8F							
6701 6702		FRACTION DE COPROPRIETE 2.3348												
1001	73441752	1600 LOUIS CARRIER #504					463							
2001 2002 2003 2990		20 630 20 630 20 630 20 630	504 P1 A12 P2 P1 P2			41600 477.00			2600	57500	60100			
3001							3C	1	2B1	2300	55100	57400	T R	
4201 4601		MME MARCELLE VINCENT 1600 LOUIS CARRIER #504 H4N 2Z1					2F							
6701 6702		FRACTION DE COPROPRIETE 2.6975 0.02677 (504)												
		" " " 0.00392 (A12)												
1001	73441754	1600 LOUIS CARRIER #505					463							
2001 2002 2003 2990		20 630 20 630 20 630 20 630	505 P1 A24 P2 P1 P2			490.00 41600								
3001							3C	2	2B1	2100 2300	57500 55100	60200 57400	T R	
4201 4601		DOMAINE MARCELIN WILSON LTEE #600 1600 BL HENRI BOURASSA O #101 H3M 305 21171862					CF							
6701 6702		FRACTION DE COPROPRIETE 2.6975 0.00477 (A26)												
		" " " 0.00477 (A26)												

CERT.	EFF.	371
-------	------	-----

Prov. 73441792

Group: Prov
de 73441820

CERT.	EFF.	13
21-12-86	11-86	✓

7344 1754

IFI!

4201 M. Roger Bibeau
4601 1600 Louis-Carrier #505 HAN 321
4202 Mrs. Alice Bouché - Beliveau

IFI!

CERT. EFF. 4/87
10/1/80 10/1/80

CODE	COMTE	EMPLACEMENT - NOM, PROFESSION, RÉSIDENCE					CATEGORIE BÂTIMENT	SCOLAIRE		VALEUR EN DOLLARS			MUNICIPAL	REMARQUES
		DIA. CAD.	CADASTRE	SUBDIVISION	FRONT	PROFONDEUR		SUPERFICIE	TERR. P. C.	TERRAIN	BÂTISSSE	TOTAL		
1001	73441756	1600	LOUIS CARRIER #506											
2001		20 630	506											
2002		20 630	P1 A05											
2003		20 630	P2 P1											
2999		20 630	P2			29600 381.00								
3001														
4201			MME MARIETTE CLOUTIER-BOUCHER											
4601			1600 LOUIS CARRIER #506	M4N	Z21		ZF	1						
4202			M PHILIPPE BOUCHER				IF	1						
6701			FRACTION DE COPROPRIETE	1.9188	0.01918(S06)									
6702					0.06553(A05)									
1001	73441758	1600	LOUIS CARRIER #601											
2001		20 630	601											
2002		20 630	P1											
2003		20 630	P2											
2990						41200								
3001														
4201			MME MARIE THERESE GINETIS-ALVARADO											
4601			1600 LOUIS CARRIER #601	M4N	Z21		BF	1						
6701			FRACTION DE COPROPRIETE	2.676										
1001	73441760	1600	LOUIS CARRIER #602											
2001		20 630	602											
2002		20 630	P1											
2003		20 630	P2											
2990						41200								
3001														
4201			MME ROLLANDE ROY											
4601			1600 LOUIS CARRIER #602	M4N	Z21		BF	1						
6701			FRACTION DE COPROPRIETE	2.678										
1001	73441762	1600	LOUIS CARRIER #603											
2001		20 630	603											
2002		20 630	P1 A03											
2003		20 630	P2 P1											
2990		20 630	P2			36000 466.00								
3001														

CEPT.	EFF.	371
15/1/80	11/1/80	

Prov. 73441778.

CEPT.	EFF.	371
15/1/80	11/1/80	

Prov. 73441814

CODE	COMPTE	EMPLACEMENT - NOM, PROFESSION, RÉSIDENCE					CATEGORIE PAYEMENT	SCOLAIRE		VALEUR EN DOLLARS			MUNICIPAL	REMARQUES	
		DIV. CAD.	DASSEMENT	SUBDIVISION	FRONT	PROFONDEUR		SUPERFICIE	TERR. P. C.	TERRAIN	BÂTISSE	TOTAL			
4201 4601 4202	73441762	MR BALTAZAR JANDRIC 1600 LOUIS CARRIER #603 H4N Z21					1A								
6701 6702		FRACTION DE COPROPRIETE 2-3342 0.02334 (603) " " " 0.00426 (A23)					2A								
1001	73441764	1600 LOUIS CARRIER #604					1631								
2001 2002 2003 2990		20 630 604 20 630 #1 A03 20 630 #2 P1 20 630 #2													
3001		41600 491.00								2700	57800	60500			
4201 4601	M 73441764	M JACQUES BUSSIERE 1600 LOUIS CARRIER #604 H4N Z21					1F								
6701 6702		FRACTION DE COPROPRIETE 2-6972 0.02697 (604) " " " 0.00486 (A03)													
1001	73441766	1600 LOUIS CARRIER #605					1631								
2001 2002 2003 2990		20 630 605 20 630 #1 A06 20 630 #2 P1 20 630 #2													
3001		41600 501.00								2800	57800	60600			
4201 4601	M 73441766	M ROGER CHALIFOUX 1600 LOUIS CARRIER #605 H4N Z21					1F								
6701 6702		FRACTION DE COPROPRIETE 2-6972 0.02697 (605) " " " 0.00552 (A06)													
1001	73441768	1600 LOUIS CARRIER #606					1631								
2001 2002 2003 2990		20 630 606 20 630 #1 A21 20 630 #2 P1 20 630 #2													
3001		29600 370.00								2000	42800	44800			
4201 4601	M 73441768	Mlle CECILE CABANA 1600 LOUIS CARRIER #606 H4N Z21					1F								
6701 6702		FRACTION DE COPROPRIETE 1-9162 0.01918 (606) " " " 0.00477 (A21)													
1001	73441770	1600 LOUIS CARRIER #601					1631								
2101		20 630 A01													

ANNULÉ

CODE	COMPTE	EMPLACEMENT - NOM, PROFESSION, RESIDENCE						CATEGORIE BÂTIMENT	SCOLAIRE		VALEUR EN DOLLARS			MUNICIPAL	REMARQUES	
		DIV. CAD.	CADASTRIQUE	SUBDIVISION	FRONT	PROFONDEUR	SUPERFICIE		TERR	PIC	TERRAIN	BÂTISSE	TOTAL			
2002 2003 2993	73441770	20-630 20-630	P1 P2			6600									CERT. EFF. 37/ 15/1/80 11/1/80 Porte à 73441712	
3001		ANNULÉ														
4203 4603		MME LOUISE DION-THIBAUT 1600 LOUIS CARRIER #202 H4N 2Z1						BF	1							
6701		FRACTION DE COPROPRIETE 0.4264														
1001 2001 2002 2003 2993	73441772	20-630 20-630 20-630	A02 P1 P2			6600										
3001		ANNULÉ														
4201 4601		DOMAINE MARCELIN WILSON LTEE 1605 BL HENRI BOURASSA D #101 H3M 3B5						CF	1							
6701		FRACTION DE COPROPRIETE 0.4264														
1001 2001 2002 2003 2993	73441774	20-630 20-630 20-630	A03 P1 P2			7500									CERT. EFF. 37/ 15/1/80 11/1/80 Porte à 73441764	
3001		ANNULÉ														
4201 4601		M JACQUES BUSSIÈRE 1600 LOUIS CARRIER #604 H4N 2Z1						BF	1							
6701		FRACTION DE COPROPRIETE 0.4868														
1001 2001 2002 2003 2993	73441776	20-630 20-630 20-630	A04 P1 P2			7500									CERT. EFF. 37/ 15/1/80 11/1/80 Porte à 73441716	
3001		ANNULÉ														
4201 4601		Mlle BLANCHE DION 1600 LOUIS CARRIER #204 H4N 2Z1						BF	1							
6701		FRACTION DE COPROPRIETE 0.4868														

7344/1772

3F21

4201 Mlle. Linteau Demerle

4601 1600 Louis Carrier #102 H/W 221

CERT.	EFF.	387
7/7/60	22/2/61	96

WARRANT

WARRANT

WARRANT

WARRANT

CODE	COMPTE	EMPLACEMENT - NOM, PROFESSION, RÉSIDENCE						CATEGORIE BATIMENT	SCOLAIRE			VALEUR EN DOLLARS			MUNICIPAL	REMARQUES				
		DIV. CAD.	CADASTRE	SUBDIVISION	FRONT	PROFONDEUR	SUPERFICIE		F.	TERR.	C.	TERRAIN	BATISSE	TOTAL						
1001	73441778	1600						1633												
2001		20	630	A05																
2002		20	630	P1																
2003		20	630	P2																
2990						8500														
3001								3C	1	2B1	500	2400	2900	T	R					
4201		MME MARIETTE CLOUTIER-BOUCHER																		
4601		1600 LOUIS CARRIER #506				H4N 2Z1														
4202		M PHILIPPE BOUCHER																		
6701		FRACTION DE COPROPRIETE O.5538																		
1001	73441783	1600						1633												
2001		20	630	A06																
2002		20	630	P1																
2003		20	630	P2																
2990						8500														
3001								3C	1	2B1	500	2400	2900	T	R					
4201		M ROGER CHALIFOUX																		
4601		1600 LOUIS CARRIER #605				H4N 2Z1														
6701		FRACTION DE COPROPRIETE O.5538																		
1001	73441782	1600						1633												
2001		20	630	A07																
2002		20	630	P1																
2003		20	630	P2																
2990						6800														
3001								3C	1	2B1	400	2400	2800	T	R					
4201		M GUY BILODEAU																		
4601		1600 LOUIS CARRIER #406				H4N 2Z1														
6701		FRACTION DE COPROPRIETE O.4268																		
1001	73441784	1600						1633												
2001		20	630	A08																
2002		20	630	P1																
2003		20	630	P2																
2990						6400														
3001								3C	1	2B1	400	2400	2800	T	R					

CERT.	EFF.	371
15/1/80	11/1/80	

Part à 73441756.

CERT.	EFF.	371
15/1/80	11/1/80	

Part à 73441766.

CERT.	EFF.	371
15/1/80	11/1/80	

Part à 73441744.

CERT.	EFF.	371
15/1/80	11/1/80	

Part à 73441718.

CODE	COMPTE	EMPLACEMENT - NOM PROFESSION, RÉSIDENCE					CATEGORIE SANTIERE	SCOLAIRE		VALEUR EN DOLLARS			MUNICIPAL	REMARQUES	
		DIR. CAD.	CARACTERE	SUBDIVISION	LARGEUR	PROFONDEUR		SUPERFICIE	TERRE	R.C.	TERRAIN	BÂTIMENT			TOTAL
4201 4601 6701	73441784	M KARCEL JOYAL 1600 LOUIS CARRIER #205 H4N 2Z1 FRACTION DE COPROPRIETE 0.4263					1F								ANNULÉ
1001 2001 2002 2003 2990 3001 4201 4601 6701	73441786	1600 LOUIS CARRIER #A09 20 630 A09 20 630 P1 20 630 P2 7000 MME MARIE PAULE ST GERMAIN-GRIGNON 1600 LOUIS CARRIER #101 H4N 2Z1 FRACTION DE COPROPRIETE 0.4523					3C	1	2B1	400	2400	2800	T R		ANNULÉ
1001 2001 2002 2003 2990 3001 4201 4601 4202 6701	73441786	1600 LOUIS CARRIER #A10 20 630 A10 20 630 P1 20 630 P2 7000 M MICHEL NICOLAS 1600 LOUIS CARRIER #104 H4N 2Z1 MME DIANE GABOURY FRACTION DE COPROPRIETE 0.4523					3C	1	2B1	400	2400	2800	T R		ANNULÉ
1001 2001 2002 2003 2990 3001 4201 4601 6701	73441790	1600 LOUIS CARRIER #A11 20 630 A11 20 630 P1 20 630 P2 3100 DOMAINE MARCELIN WILSON LTEE 1605 BL HENRI BOURASSA D #101 H3M 3B5 FRACTION DE COPROPRIETE 0.3983					3C	2	2B1	300	2400	2700	T R		VERSO
1001 2001	73441792	1600 LOUIS CARRIER #A12 20 630 A12													ANNULÉ

7344790

SFI

4201 Mlle Thérèse Bulot

4001 Rue Louis Currier #405 1140 221

SERY	REV	SI
1/2/84	3/2/85	371

CODE	COMPTÉ	EMPLACEMENT - NOM, PROFESSION, RESIDENCE						CATEGORIE D'IMPOT	VALEUR EN DOLLARS			MUNICIPAL	REMARQUES											
		DIV. CAD.	CALAIRE	SUBDIVISION	FRONT	PROFONDEUR	SUPERFICIE		TERR. P.C.	TERRAIN	BATISSE			TOTAL										
2802 2803 2990	73441792	20 630 20 630	P1 P2			6100																		
3001		ANNULÉ						3C	1 281	300	2400	2700	T R											
4201 4601								MME MARCELLE VINCENT 1600 LOUIS CARRIER #504 H4N Z21				2F	1											
6701								FRACTION DE COPROPRIETE D.3988																
1001 2001 2002 2003 2990	73441794	20 630 20 630 20 630	A13 P1 P2			7400																		
3001		ANNULÉ						3C	1 281	400	2400	2800	T R											
4201 4601								MR STEPAN TCHAKMAKJIAN 1600 LOUIS CARRIER #401 H4N Z21				1A	1											
6701								FRACTION DE COPROPRIETE D.4808																
1001 2001 2002 2003 2990	73441796	20 630 20 630 20 630	A14 P1 P2			7400																		
3001		ANNULÉ						3C	1 281	400	2400	2800	T R											
4201 4601								MISS CHOUGHIK DERDERIAN 1600 LOUIS CARRIER #501 H4N Z21				3A	1											
6701								FRACTION DE COPROPRIETE D.4808																
1001 2001 2002 2003 2990	73441798	20 630 20 630 20 630	A15 P1 P2			6500																		
3001		ANNULÉ						3C	2 281	400	2400	2800	T R											
4201 4601								DOMAINE MARCELIN WILSON LTEE 1600 BL HENRI BOURASSA O #600 H3M 3E2				CF	1											
6701								FRACTION DE COPROPRIETE D.4236																

CODE	COMPTÉ	EMPLACEMENT - NOM, PROFESSION, RÉSIDENCE					CATEGORIE BÂTIMENT	SCOLAIRE		VALEUR EN DOLLARS			MUNICIPAL	REMARQUES	
		CAD. CADASTRE	SUBDIVISION	FRONT	PROFONDEUR	SUPERFICIE		TERR. P.I.C.	TERRAIN	BÂTISSE	TOTAL				
1601	73441800	1600 LOUIS CARRIER #A16					631								
2001		20 630	A16												
2002		20 630	P1												
2003		20 630	P2												
2990					6500										
3001							3C	2	2B1	400	2400	2800	T R		
4201		MR GARD PARAGAMYAN					TA								
4601		1600 LOUIS CARRIER #201 H4N 2Z1					2A								
4202		MRS NUVERT OZUNCIYAN-PARAGAMYAN													
6701		FRACTION DE COPROPRIETE D-4238													
1601	73441802	1600 LOUIS CARRIER #A17					631								
2001		20 630	A17												
2002		20 630	P1												
2003		20 630	P2												
2990					7500										
3001							3C	1	2B1	400	2400	2800	T R		
4201		MISS OTTILIE REDLING					TA								
4601		1600 LOUIS CARRIER #203 H4N 2Z1													
6701		FRACTION DE COPROPRIETE D-4635													
1601	73441804	1600 LOUIS CARRIER #A18					631								
2001		20 630	A18												
2002		20 630	P1												
2003		20 630	P2												
2990					7500										
3001							3C	2	2B1	400	2400	2800	T R		
4201		DOMAINE MARCELIN WILSON LTEE					CF								
4601		1605 BL HENRI BOURASSA O #101 H3M 3B5													
6701		FRACTION DE COPROPRIETE D-4838													
1601	73441806	1600 LOUIS CARRIER #A19					631								
2001		20 630	A19												
2002		20 630	P1												
2003		20 630	P2												
2990					7600										
3001							3C	2	2B1	400	2400	2800	T R		

CERT. EFF. 371
15/1/86 1/1/86

Porte à 73441710.

CERT. EFF. 371
15/1/86 1/1/86

Porte à 73441714.

VERSO

73441804

LF 71

4201 M. Marie Bellis

4601 1600 Henri Brossard # 407

H4N 221

CERT.	EFF.	362
8/2/45	11/10/45	

CODE	COMPTÉ	EMPLACEMENT - NOM, PROFESSION, RÉSIDENCE						CATEGORIE BÂTIMENT	SCOLAIRE			VALEUR EN DOLLARS			REMARQUES		
		DIV. CAD.	CADASTRE	SUBDIVISION	FRONT	PROFONDEUR	SUPERFICIE		TERR.	F	C	TERRAIN	BATISSE	TOTAL			
4201 4601 6701	73441806	DOMAINE MARCELIN WILSON LTEE 1605 BL HENRI BOURASSA O #101 H3M 385						CF									VERS
1001 2001 2002 2003 2990	73441808 A 173487 31 07 86	1600 LOUIS CARRIER #A20 20 630 A20 20 630 P1 20 630 P2															
4201 4601 6701		DOMAINE MARCELIN WILSON LTEE 1605 BL HENRI BOURASSA O #101 H3M 385						CF	3C	2	2B1	400	2400	2800	T R		VERS
1001 2001 2002 2003 2990	73441810	1600 LOUIS CARRIER #A21 20 630 A21 20 630 P1 20 630 P2															
4202 4602 6701		MME CECILE CABANA 1600 LOUIS CARRIER #606 H4N 221						CF	3C	1	2B1	400	2400	2800	T R		ANNULÉ
1001 2001 2002 2003 2990	73441812	1600 LOUIS CARRIER #A22 20 630 A22 20 630 P1 20 630 P2															
4201 4601 4202 6701		M RENE PANNETON 1600 LOUIS CARRIER #304 H4N 221 MME CECILE BOIVIN-PANNETON						CF	3C	1	2B1	400	2400	2800	T R		ANNULÉ
1001 2001	73441814	1600 LOUIS CARRIER #A23 20 630 A23															

CERT.	EFF.	371
-------	------	-----

15/1/86 11/1/86
Porté à 73441768

CERT.	EFF.	371
-------	------	-----

15/1/86 11/1/86
Porté à 73441728

73441806

IFI 1

4201 M. Claude Brunelle

4601 1590 Louis Currier # 101 H4N 221

REC.	EFF.	
20/1/85	23/7/85	357

73441808

IFI 1

4201 M. Michel Guerin

4601 1600 Louis Currier # 102 H4N 221

CERT.	EFF.	
28-86	31-7-86	396
		#

REVUE D'ÉVALUATION

CODE	COMPTÉ	EMPLACEMENT - NOM, PROFESSION, RÉSIDENCE					CATEGORIE BÂTIMENT	SCOLAIRE		VALEUR EN DOLLARS			MUNICIPAL	REMARQUES										
		OR CAD	CANTON	DIVISION	FRONT	PROFONDEUR		SUPERFICIE	TERR P	TERR C	TERRAIN	BASSE			TOTAL									
2002	73441214	20 630		P1											<table border="1"> <tr> <td>CERT.</td> <td>EFF.</td> <td>371</td> </tr> <tr> <td>15/1/86</td> <td>11/1/86</td> <td></td> </tr> </table> <p>Perte à 73441762</p>	CERT.	EFF.	371	15/1/86	11/1/86				
CERT.	EFF.	371																						
15/1/86	11/1/86																							
2003		20 630		P2																				
2990						6600																		
3001									3C	1	2B1	400	2400	2800	T R									
4201		MR BALTAZAR JANDRIC 1603 LOUIS CARRIER #603 H4N 221								1A														
4601														2A										
4202		MRS MARIA POPOVIC-JANDRIC																						
6701		FRACTION DE COPROPRIETE C-4268																						
1001	73441216	20 630		A24											<table border="1"> <tr> <td>CERT.</td> <td>EFF.</td> <td>371</td> </tr> <tr> <td>15/1/86</td> <td>11/1/86</td> <td></td> </tr> </table> <p>Perte à 73441704</p>	CERT.	EFF.	371	15/1/86	11/1/86				
CERT.	EFF.	371																						
15/1/86	11/1/86																							
2002		20 630		P1																				
2003		20 630		P2																				
2990						6600																		
3001									3C	1	2B1	400	2400	2800	T R									
4201		Mlle FRANCINE LANDRY 1600 LOUIS CARRIER #302 H4N 221								7F														
4601																								
4202		FRACTION DE COPROPRIETE C-4268																						
1001	73441870	20 630		A25											<table border="1"> <tr> <td>CERT.</td> <td>EFF.</td> <td>371</td> </tr> <tr> <td>15/1/86</td> <td>11/1/86</td> <td></td> </tr> </table> <p>Perte à 73441748</p>	CERT.	EFF.	371	15/1/86	11/1/86				
CERT.	EFF.	371																						
15/1/86	11/1/86																							
2002		20 630		P1																				
2003		20 630		P2																				
2990						7400																		
3001									3C	1	2B1	400	2400	2800	T R									
4201		MR JOSEPH ASSAFF 1600 LOUIS CARRIER #502 H4N 221								1A														
4601														2A										
4202		MRS MELPOMENE LIANOUDIS-ASSAFF																						
6701		FRACTION DE COPROPRIETE C-4778																						
1001	73441220	20 630		A26											<p>Group: 102 annule</p> <table border="1"> <tr> <td colspan="3">Perte 73441754</td> </tr> <tr> <td>CERT.</td> <td>EFF.</td> <td>12</td> </tr> <tr> <td>22/1/86</td> <td>11/86</td> <td>✓</td> </tr> </table>	Perte 73441754			CERT.	EFF.	12	22/1/86	11/86	✓
Perte 73441754																								
CERT.	EFF.	12																						
22/1/86	11/86	✓																						
2002		20 630		P1																				
2003		20 630		P2																				
2990						7400																		
3001									3C	1	2B1	400	2400	2800	T R									
4201		MR ROGER BELLIVEAU 1600 LOUIS CARRIER #505 H4N 221								1F														
4601																								

CODE	COMPTE	EMPLACEMENT - NOM, PROFESSION, RÉSIDENCE						CATEGORIE BÂTIMENT	SCOLAIRE		VALEUR EN DOLLARS			MUNICIPAL *	REMARQUES
		CIV. CAD.	CADASTRE	SUBDIVISION	FRONT	PROFONDEUR	SUPERFICIE		TERR.	P.C.	TERRAIN	BÂTISSÉ	TOTAL		
4202	73441820	MME ALICE BOUCHER-BELLIVEAU						2F							
6701		FRACTION DE COPROPRIETE 0.9778													
7001		DEBUT DE SAINT REAL													
1001	73441850	10755 DE ST REAL #101						6622							
2002		20 762 101													
2004		20 762 P1													
2006		20 762 P2													
2990						37900									
3001								3C	2 281	2500	40700	43200	T R		
4201		CASTEL DE BOULOGNE													
4601		10755 DE ST REAL #101 H3M 2YS						CF							
6701		FRACTION DE COPROPRIETE 2.1198													
1001	73441852	10755 DE SAINT REAL #102						6622							
2002		20 762 102													
2004		20 762 #1 A24													
2006		20 762 #2 P1													
2990		30 762 P2				46700									
3001						453.00		3C	1 281	3000	49200	52200	T R		
4201		M JULIEN GERVAIS													
4601		10755 DE SAINT REAL #102 H3M 2YS						IF							
4202		MME GEORGETTE FOURNIER-GERVAIS						2F							
6701		FRACTION DE COPROPRIETE 2.2768 0.00276(102)													
6702		" " " 0.002564(A24)													
1001	73441854	10755 DE SAINT REAL #103						6622							
2002		20 762 103													
2004		20 762 P1 A38													
2006		20 762 P2 P1													
2990		30 762 P2				41100									
3001						457.00		3C	1 281	3100	49100	52200	T R		
4201		M JEAN STAPLES													
4601		10755 DE ST REAL #103 H3M 2YS						IF							
6701		FRACTION DE COPROPRIETE 2.2968 0.00296(103)													
6702		" " " 0.002564(A38)													
1001	73441856	10755 DE SAINT REAL #104						6622							
2002		20 762 104													
2004		20 762 P1 A38													
2006		20 762 P2 P1													
2990		30 762 P2				41100									
3001						457.00		3C	1 281	2800	45800	48600	T R		

CERT.	EFF.	371
15/1/80	11/1/80	

Prov. 7344/1982.

CERT.	EFF.	371
15/1/80	11/1/80	

Prov. 7344/210.

CODE	COMPTÉ	EMPLACEMENT - NOM, PROFESSION, RÉSIDENCE					CATEGORIE BÂTIMENT	SCOLAIRE		VALEUR EN DOLLARS			MUNICIPAL	REMARQUES						
		DIV. CAD.	CADASTRE	SUBDIVISION	FRONT	PROFONDEUR		SUPERFICIE	TERR.	BÂTISSE	TOTAL									
2002	73441854	20 762		104										<table border="1"> <tr> <td>CERT.</td> <td>SFF.</td> <td>371</td> </tr> <tr> <td>15/1/80</td> <td>16/1/80</td> <td></td> </tr> </table> <i>Prov. 73441952</i>	CERT.	SFF.	371	15/1/80	16/1/80	
CERT.	SFF.	371																		
15/1/80	16/1/80																			
2004		20 762		P1																
2006		20 762		P2																
2990		20 762		P2		27900 32500														
3001							3C	I	2B1	1800	39200	41400	T R							
4201		MME RAYMONDE LABROSSE-PRUD HOMME 10755 DE SAINT REAL #104 H3M 2Y5					BF													
4601																				
6701		FRACTION DE COPROPRIETE 1-5568																		
6702		" " " " " " 0.01552 (104) " " " " " " 0.002564 (A09)																		
1001	73441858	10755 DE SAINT REAL #109																		
2002		20 762		105																
2004		20 762		P1																
2006		20 762		P2																
2990						37300														
3001							3C	I	2B1	2500	42500	45000	T R							
4201		M YVES MESSIER 10755 DE ST REAL #109 H3M 2Y5					BF													
4601																				
6701		FRACTION DE COPROPRIETE 2-0863																		
1001	73441860	10755 DE SAINT REAL #106																		
2002		20 762		106																
2004		20 762		P1																
2006		20 762		P2																
2990						36000														
3001							3C	I	2B1	2400	42600	45000	T R							
4201		MRS ODILE SCHIRMAYER-REZZONICO 10755 DE SAINT REAL #106 H3M 2Y5					BA													
4601																				
6701		FRACTION DE COPROPRIETE 2-0093																		
1001	73441862	10755 DE SAINT REAL #107																		
2002		20 762		107																
2004		20 762		P1																
2006		20 762		P2																
2990		20 762		P2		40500 45700														
3001							3C	I	2B1	3000 2700	49200 45900	52200 48600	T R							
4201		Mlle PAULETTE HILLETTE 10755 DE SAINT REAL #107 H3M 2Y5					BF													
4601																				
6701		FRACTION DE COPROPRIETE 2-2623																		
6702		" " " " " " 0.02262 (107) " " " " " " 0.002564 (A12)																		

CODE	COMTE	EMPLACEMENT - NOM, PROFESSION, RESIDENCE						CATEGORIE BÂTIMENT	SCOLAIRE		VALEUR EN DOLLARS			MUNICIPAL	REMARQUES	
		CH. F. P.	CHARACT.	SUBDIVISION	FRONT	PROFONDEUR	SUPERFICIE		TERR.	P. C.	TERRAIN	BÂTISSE	TOTAL			
1001	73441864	10755 DE SAINT REAL #108						1623								
2002		20 762		108												
2004		20 762		P1												
2006		20 762		P2												
2990						40900										
3001								3C	1	2B1	2800	45800	48600	T R		
4201		M UBALDO PIETRANTONIO						1F								
4601		10755 DE SAINT REAL #108 H3M 2YS.														
4202		MME ADRIANA MELILLO						2F								
6701		FRACTION DE COPROPRIETE 2-2843														
1001	73441866	10755 DE SAINT REAL #201						1623								
2002		20 762		201												
2004		20 762		P1												
2006		20 762		P2												
2990						37600										
3001								3C	1	2B1	2500	41200	43700	T R		
4201		M ACHILLE LEGAULT						1F								
4601		10755 DE SAINT REAL #201 H3M 2YS														
6701		FRACTION DE COPROPRIETE 2-0988														
1001	73441868	10755 DE SAINT REAL #202						1623								
2002		20 762		202												
2004		20 762		P1 A37												
2006		20 762		P2 P1												
2990		20 762		P2		40000 455.00										
3001								3C	1	2B1	3100 2000	49500 46200	52600 49000	T R		
4201		MR RONNIE LINOSANI						1A								
4601		10755 DE ST REAL #202 H3M 2YS														
6701		FRACTION DE COPROPRIETE 2-2943 0.00286(202)														
6702		" " " " 0.002564(A37)														
1001	73441870	10755 DE SAINT REAL #203						1623								
2002	R177849	20 762		203												
2004	4-11-86	20 762		P1 A01												
2006		20 762		P2 P1												
2990		20 762		P2		41100 457.00										
3001								3C	1	2B1	3100 2000	49500 46200	52600 49000	T R		

CERT.	EFF.	371
15/1/86	1/1/86	

Prov. 7344/2008

VERSO

CERT.	EFF.	371
15/1/86	1/1/86	

Prov. 7344/1936

73441878

1911

4201. Nov. Elise Badlek

4601. 10755 du St-Réal #202 H30 215

CERT.	EFF.	
20/1/85	24/9/85	353

(VS)

10755

(VS)

(VS)

(VS)

(VS)

(VS)

CODES	COMPTÉ	EMPLACEMENT - NOM, PROFESSION, RÉSIDENCE					CATEGORIE BÂTIMENT	SCOLAIRE		VALEUR EN DOLLARS			MUNICIPAL	REMARQUES	
		DIV CAD	CADASTRE	SUBDIVISION	FRONT	PROFONDEUR		SUPERFICIE	TERR P! C	TERRAIN	BÂTISSÉ	TOTAL			
4201 4601	73441870	M	SYLVAIN QUENNEVILLE 10755 DE ST REAL #203 H3M 2YS VERSO					IF							
6701 6702			FRACTION DE COPROPRIETE 2-297% 0.00297 (203) 0.002564 (A01)												
1001	73441872		10755 DE SAINT REAL #204					621							
2002 2004 2006 2990			20 762	204											
			20 762	P1											
			20 762	P2		27500									
3001							3C	1 2B1	1900	36400	38300	T R			
4201 4601			MME LAURETTE DANSEURAU 10755 DE SAINT REAL #204 H3M 2YS					3F							
6701			FRACTION DE COPROPRIETE 1.537%												
1001	73441874		10755 DE SAINT REAL #205					621							
2002 2004 2006 2990	A. N. Sola 26.02.86		20 762	205											
			20 762	P1		(3) 329.00									
			20 762	P2		(3) 325.00									
			20 762	P1		28300									
			20 762	P2		329.00									
3001							3C	2 2B1	2200	39700	41900	T R			
									2200	39700	41900				
									2200	39700	41900				
									2200	39700	41900				
4201 4601			91872 CANADA INC 10755 DE SAINT REAL #205 H3M 2YS					C							
6701 6702 6703			2555 LE CARBURIER CHOMEDY LAVAL 475 124 2840 ST MATHIEU E. LAVAL 176 SA1												
			FRACTION DE COPROPRIETE 1.578% 0.01578 (205) (3) 0.002564 (A01) (2)												
1001	73441876		10755 DE SAINT REAL #206					621							
2002 2004 2006 2990			20 762	206											
			20 762	P1 AOB											
			20 762	P2 P1											
			20 762	P2		34000									
						386.00									
3001							3C	1 2B1	2600	46500	49100	T R			
									2600	46500	49100				
									2600	46500	49100				
									2600	46500	49100				
4201 4601 4202			M CAMILLE DE LUCA 10755 DE ST REAL #206 H3M 2YS					IF							
6701 6702			MME ELISA DE ANGELIS-DE LUCA					2F							
			FRACTION DE COPROPRIETE 1.897% 0.01897 (206) 0.002564 (A0B)												
1001	73441878		10755 DE SAINT REAL #207					621							
2002			20 762	207											

73441870

3FII

4201 All. Elizabeth Jasse #0.667

4601 10755 de St. Real #203.113m, 2y5

1FII

4202 M. Francis Caillat #01383

CLERK EFF
18-19-20 14-11-16-17
EB.

CODE	COMPTE	EMPLACEMENT - NOM, PROFESSION, RESIDENCE					CATEGORIE BÂTIMENT	SOLAIRE	TERR. P. C.	VALEUR EN DOLLARS			MUNICIPAL	REMARQUES			
		CAP.	CADASTRE	SUBDIVISION	FRONT	PROFONDEUR				SUPERFICIE	TERRAIN	BATISSE			TOTAL		
2004 2006 2990	73441878	20 762		P1	A15										CERT. 15/1/80 EFF. 1/1/80 371 Prov. 7344/1878		
		20 762		P2	P1						40300 447.00						
		20 762		P2	P2							3000 2700	49600 46300	52600 49600	T R		
4201 4601		MME ANGELINE DE ANGELIS-DE PIPPO 10755 DE ST REAL #207 H3M 2Y5					BF	1									
6701 6702		FRACTION DE COPROPRIETE 2-2498 0.002497(207) 0.002564(A15)															
1001	73441880	10755 DE SAINT REAL #208															
2002 2004 2006 2990		20 762		P1	208												
		20 762		P2	P1												
		20 762		P2	P2						40700						
4201 4601 4202		M TAT HOA TRAN 10755 DE SAINT REAL #208 H3M 2Y5					IF	1									
6701		FRACTION DE COPROPRIETE 2-2748					2F	1									
		MME THI CAM NHUNG DO											2800	46200	49000	T R	
1001	73441882	10755 DE SAINT REAL #209															
2002 2004 2006 2990		20 762		P1	209												
		20 762		P2	A10												
		20 762		P2	P1												
		20 762		P2	P2						37300 417.00						
3001		2800										2800	46300	49100	T R	Prov. 7344/1954	
4201 4601		M ROGER DAGENAIS 10755 DE SAINT REAL #209 H3M 2Y5					IF	1									
6701 6702		FRACTION DE COPROPRIETE 2-2828 0.02082(209) 0.002564(A10)															
1001	73441884	10755 DE SAINT REAL #301															
2002 2004 2006 2990		20 762		P1	301												
		20 762		P2	A34												
		20 762		P2	P1												
		20 762		P2	P2												
3001		3300															
4202 4602		M SARKO LOUSSARARIAN 10755 DE ST REAL #301 H3M 2Y5					IF	1									
6701 6702		FRACTION DE COPROPRIETE 2-480X 0.02480(301) 0.002564(A34)															

43441880

8F.II

4201 Mme Dinoubi Yacoubian Kalaydjian

4601 10755 de St. Real #208 H3M 2Y5

GERT.	EFF.	3481
1-10-85	2-7-85	

1982

1982

1982

CODE	COMPTÉ	EMPLACEMENT - NOM, PROFESSION, RÉSIDENCE					CATÉGORIE BÂTIMENT	SCOLAIRE		VALEUR EN DOLLARS			REMARQUES	
		P.V. CAD.	CADASTRE	SUBDIVISION	FRONT	PROFONDEUR		SUPERFICIE	TERR. P. C.	TERRAIN	BÂTISSE	TOTAL		
1051	73441886	10755 DE SAINT REAL #302					623							
2002		20 762		302										
2004		20 762		P1 A16										
2006		20 762		P2 P1		153.00								
2990	308	20 762		P2		48700								
3001														
4201		M CHARLES LUDGER MARCHAND												
4601		10755 DE SAINT REAL #302 H3M 2Y5												
6701		FRACTION DE COPROPRIETE 2.276%												
6702						0.00276(302)								
						0.002564(A16)								
1001	73441888	10755 DE SAINT REAL #303					623							
2002		20 762		303										
2004		20 762		P1										
2206		20 762		P2										
2990						41100								
3001														
4201		MME LUCILLE LACHANCE												
4601		10755 DE ST REAL #303 H3M 2Y5												
6701		FRACTION DE COPROPRIETE 2.298%												
1001	73441890	10755 DE SAINT REAL #304					623							
2002		20 762		304										
2004		20 762		P1 A22										
2006		20 762		P2 P1										
2990	308	20 762		P2		27500								
3001						321.00								
4201		MME ROLANDE GIGERE												
4601		10755 DE ST REAL #304 H3M 2Y5												
6701		FRACTION DE COPROPRIETE 1.526%												
6702						0.01535(304)								
						0.003564(A22)								
1001	73441892	10755 DE SAINT REAL #305					623							
2002		20 762		305										
2004		20 762		P1 A17										
2006		20 762		P2 P1										
2990	308	20 762		P2		28300								
3001						322.00								

CODE	COMPTE	EMPLACEMENT - NOM, PROFESSION, RESIDENCE					CATEGORIE BÂTIMENT	VALEUR EN DOLLARS			MUNICIPAL *	REMARQUES	
		PAR CADASTRE	SUBDIVISION	FRONT	PROFONDEUR	SUPERFICIE		SCOLAIRE	TEPRAIN	BÂTISSE			TOTAL
2904 2906 2990	73441900	20 762 20 762 20 762	R1 R2 R3	A23 P1 P2		30100 347.00		2400 2100	47100 43800	49500 45900		CERT. EFF. 371 15/1/86 11/1/86 Prov. 7344/1980.	
3001							3C	1	2B1				
4201 4601		MME MONIQUE CARRIERE 10755 DE ST REAL #309 H3M 2YS					3F						
6701 6702		FRACTION DE COPROPRIETE 1.6838 0.01683 (309) " " " " 0.002564 (A23)											
1001	73441902	10755 DE SAINT REAL #401					4621						
2002 2004 2006 2990		20 762 20 762 20 762 20 762	401 R1 R2	A05 P1 P2		37500 421.00		2800 2500	45400 42100	48200 44600		CERT. EFF. 371 15/1/86 11/1/86 Prov. 7344/1984.	
3001							3C	1	2B1				
4201 4601 4202		M GILBERT LAURIN 10755 DE ST REAL #401 H3M 2YS MME REINE PELLETIER-LAURIN					1F 2F						
6701 6702		FRACTION DE COPROPRIETE 2.0938 0.02093 (401) " " " " 0.002564 (A05)											
1001	73441904	10755 DE SAINT REAL #402					4621						
2002 2004 2006 2990		20 762 20 762 20 762 20 762	402 R1 R2	A06 P1 P2		40700 453.00		3100 2800	50500 47200	53600 50000		CERT. EFF. 371 15/1/86 11/1/86 Prov. 7344/1986.	
3001							3C	1	2B1				
4201 4601		MME MERI VARVARYAN-SANLIAN 10755 DE SAINT REAL #402 H3M 2YS					2F						
6701 6702		FRACTION DE COPROPRIETE 2.2718 0.02271 (402) " " " " 0.002564 (A06)											
1001	73441906	10755 DE SAINT REAL #403					4621						
2002 2004 2006 2990		20 762 20 762 20 762 20 762	403 R1 R2	A26 P1 P2		41100 457.00		3100 2800	50500 47200	53600 50000		CERT. EFF. 371 15/1/86 11/1/86 Prov. 7344/1986.	
3001							3C	1	2B1				
4201 4601		MME THERESE ANTONACCI-DE LUCA 10755 DE SAINT REAL #403 H3M 2YS					2F						
6701 6702		FRACTION DE COPROPRIETE 2.2958 0.02296 (403) " " " " 0.002564 (A26)											

CODE	COMTE	EMPLACEMENT - NOM, PROFESSION, RESIDENCE					CATEGORIE BÂTIMENT	SCOLAIRE		VALEUR EN DOLLARS			MUNICIPAL	REMARQUES	
		NUM. PARCELLE	CATÉGORIE	SUBDIVISION	FRONT	PROFONDEUR		SUPERFICIE	TERR. #1	TERR. #2	TERRAIN	BÂTISSE			TOTAL
1001	73441908	10755 DE SAINT REAL #404					8628								
2002		20 762	A04												
2004		20 762	A1 A29												
2006		20 762	A2 P1												
2990		20 762	P2			38100 427.00				2900	47500	50400			
3001							3C	1	281	2600	44200	46800	T R		
4201		M JEAN DAGENAIS					IF								
4601		10755 DE SAINT REAL #404 H3M 2Y5													
6701		FRACTION DE COPROPRIETE 2-1265													
6702						0.02126(404) 0.02544(A29)									
1001	73441910	10755 DE SAINT REAL #409					8628								
2002		20 762	A05												
2004		20 762	A1 A07												
2006		20 762	A2 P1												
2990		20 762	P2			37300 417.00				2800	47200	50000			
3001							3C	1	281	2500	43300	45800	T R		
4201		Mlle CATIA RANDAZZO					7F								
4601		10755 DE SAINT REAL #409 H3M 2Y5													
6701		FRACTION DE COPROPRIETE 2-8925													
6702						0.02182(405) 0.02564(A07)									
1001	73441912	10755 DE SAINT REAL #406					8628								
2002		20 762	A06												
2004		20 762	A1 A25												
2006		20 762	A2 P1												
2990		20 762	P2			51600 564.00				3800	46600	50400			
3001							3C	1	281	3500	43300	46800	T R		
4201		M ANDRE TROTTIER					IF								
4601		10755 DE ST REAL #406 H3M 2Y5													
6701		FRACTION DE COPROPRIETE 2-8935													
6702						0.02893(406) 0.02564(A25)									
1001	73441914	10755 DE SAINT REAL #407					8628								
2002		20 762	A07												
2004		20 762	A1 A14												
2006		20 762	A2 P1												
2990		20 762	P2			40600 450.00				3000	50600	53600			
3001							3C	1	281	2700	47300	50000	T R		

CERT. EFF. 371
15/1/86 1/1/86

Prov. 7344/1992.

CERT. EFF. 371
15/1/86 1/1/86

Prov. 7344/1988.

CERT. EFF. 371
15/1/86 1/1/86

Prov. 7344/1984.

CERT. EFF. 371
15/1/86 1/1/86

Prov. 7344/1962.

CODE	COMPTÉ	EMPLACEMENT - NOM PROFESSION, RESIDENCE					CATEGORIE BÂTIMENT	SOLAIRE	VALEUR EN DOLLARS				MUNICIPAL	REMARQUES	
		NOY. 840	CADASTRE	QUARTIER	F. (M)	PROFONDEUR			SUPERFICIE	TERR.	BÂTISSE	TOTAL			
4201 4601 4202	73441914	M ANDRÉ COLIN 10755 DE SAINT REAL #407 H3M 2Y5 MME YVONNE REVIAL-COLLIN					1F 2F								
6701 6702		FRACTION DE COPROPRIETE 2-2652 0.00265(407) " " " " 0.002564(A14)													
1001 2002 2004 2006 2590	73441916	10755 DE SAINT REAL #408 20 762 408 20 762 P1 A08 20 762 P2 P1 20 762 P2					4621								
3001															
4201 4601		MME PAULINE DESFORGES 10755 DE SAINT REAL #408 H3M 2Y5					3F								
6701 6702		FRACTION DE COPROPRIETE 2-2762 0.00276(408) " " " " 0.002564(A20)													
1001 2002 2004 2006 2590	73441918	10755 DE SAINT REAL #501 20 762 501 20 762 P1 A03 20 762 P2 P1 20 762 P2					4621								
3001															
4201 4601		M RICHARD THORNTON 10755 DE ST REAL #501 H3M 2Y5					1F								
6701 6702		FRACTION DE COPROPRIETE 2-0918 0.00091(501) " " " " 0.002564(A03)													
1001 2002 2004 2006 2590	73441920	10755 DE SAINT REAL #502 20 762 502 20 762 P1 A02 20 762 P2 P1 20 762 P2					4621								
3001															
4201 4601 4202		MME DANIELLE GRENIER 10755 DE ST REAL #502 H3M 2Y5 MME LOUISETTE GRENIER					3F 3F								
6701 6702		FRACTION DE COPROPRIETE 2-2724 0.00272(502) " " " " 0.002564(A02)													
1001	73441922	10755 DE SAINT REAL #503					4621								

CERT. EFF. 371
15/1/86 11/1/86

Proc. 73441990

CERT. EFF. 371
15/1/86 11/1/86

Proc. 73441990

CERT. EFF. 371
15/1/86 11/1/86

Proc. 73441938

VERSO

73441920

3 F 11

4201 HLE. ELEONORA ROGERI

4601 10755 DE ST-REMI #502 H3H 2YS

CERT.	EFF.	29
15/12/11	11/12/11	29

CODE	COMTE	EMPLACEMENT - NOM PROFESSION RÉSIDENCE					CATEGORIE D'IMMEUBLE	SCOLAIRE		VALEUR EN DOLLARS			MUNICIPAL	REMARQUES	
		CADASTRE	SUBDIVISION	FRONT	PROFONDEUR	SUPERFICIE		TERR P. C.	TERRAIN	BÂTISSE	TOTAL				
1001	73441933	10755 DE SAINT RÉAL #507					4623								
2002		20 762	507												
2004		20 762	P1												
2006		20 762	P2												
2990		20 762	P2												
3001						448.00									
4201		Mlle JEANNE D ARC BELANGER					3F								
4601		10755 DE SAINT-REAL #507 H3M 2Y5													
6701		FRACTION DE COPROPRIETE 2-2402 0.02246 (507)													
6702		FRACTION DE COPROPRIETE 0.00 2564 (130) (1)													
1001	73441932	10755 DE ST REAL #508					4623								
2002		20 762	508												
2004		20 762	P1												
2006		20 762	P2												
2990		20 762	P2												
3001						46700									
4201		M GEORGES MIGIAKIS					1F								
4601		10755 DE ST REAL #508 H3M 2Y5													
4202		MME SOPHIE ROUMELIOTAKIS-MIGIAKIS					2F								
6701		FRACTION DE COPROPRIETE 2-2713													
1001	73441934	10755 DE SAINT REAL #509					4623								
2002		20 762	509												
2004		20 762	P1												
2006		20 762	P2												
2990						37300									
3001															
4201		Mlle STELLA D GABANY					3F								
4601		10755 DE SAINT REAL #509 H3M 2Y5													
6701		FRACTION DE COPROPRIETE 2.0843													
1001	73441936	10755 DE SAINT REAL #A01					4623								
2002		20 762	A01												
2004		20 762	P1												
2006		20 762	P2												
2990						4600									
3001															

ANNULÉ

CERT.	EFF.	371
15/1/86	11/1/86	

Prov. 73441942
Mme. Ote Ote
73441874

CERT.	EFF.	13
17-12-86	26-8-86	13

Mme. Ote Ote
73441874

CERT.	EFF.	22
31-8-87	21-8-86	22

CERT.	EFF.	371
15/1/86	11/1/86	

Prov. 73441970

CERT.	EFF.	371
15/1/86	11/1/86	

Parte 273441870

REV. DE L'ÉVALUATION

CODE	COMPTÉ	EMPLACEMENT - NOM, PROFESSION, RÉSIDENCE					CATEGORIE BÂTIMENT	SCOLAIRE		VALEUR EN DOLLARS			MUNICIPAL	REMARQUES	
		REV. CAD.	CADASTAC	SUBDIVISION	FRONT	PROFONDEUR		SUPERFICIE	TERR. P. C.	TERRAIN	BÂTISSE	TOTAL			
4201 4601 6701	73441936	M SYLVAIN GUENNEVILLE 10755 DE ST REAL #203	H3M 2YS				IF								ANNULÉ
1001 2002 2004 2006 2990	73441938	10755 DE SAINT REAL #402													
3001		20 762 A02 20 762 P1 20 762 P2				4600									
4201 4601 4202 6701		Mlle DANIELLE GRENIER 10755 DE ST REAL #502	H3M 2YS				3F								
		Mlle LOUISETTE GRENIER					3F								
		FRACTION DE COPROPRIETE C-2564%													
1001 2002 2004 2006 2990	73441940	10755 DE SAINT REAL #403													
3001		20 762 A03 20 762 P1 20 762 P2				4600									
4201 4601 6701		M RICHARD THORNTON 10755 DE ST REAL #501	H3M 2YS				IF								
		FRACTION DE COPROPRIETE O-2564%													
1001 2002 2004 2006 2990	73441942	10755 DE SAINT REAL #404													
3001		20 762 A04 20 762 P1 20 762 P2				4600									
4201 4601 6701		Mlle JEANNE D ARC BELANGER 10755 DE SAINT REAL #507	H3M 2YS				3F								
		FRACTION DE COPROPRIETE O-2564%													
1001 2002	73441944	10755 DE SAINT REAL #405													
		20 762 A05													
															ANNULÉ

CERT. EFF. 37/15/80 11/80

Parti à 7344/1920

CERT. EFF. 37/15/80 11/80

Parti à 7344/1918

CERT. EFF. 37/15/80 11/80

Parti à 7344/1930

CODE	COMPTE	EMPLACEMENT					SURFACIE	CATEGORIE BÂTIMENT	SCOLAIRE		VALEUR EN DOLLARS			MUNICIPAL	REMARQUES
		DIV. CAD.	CADASTRE	SUBDIVISION	FRONT	PROFONDEUR			TERR. P. C.	TERRAIN	BÂTISSE	TOTAL			
2004 2006 2990	73441944	20 762	P1				4600								CERT. EFF. 371 15/1/86 1/1/86 Partie à 7344/1902
3001		20 762	P2					3C	1	281	300	3300	3600	T R	
4201 4601 4202								1F	1						
								2F	1						
6701															
1001	73441946	10755 DE SAINT REAL #406					4600								
2002 2004 2006 2990		20 762	A06												
3001		20 762	P1					3C	1	281	300	3300	3600	T R	
4201 4601								2F	1						
6701															
1001	73441948	10755 DE SAINT REAL #407					4600								
2002 2004 2006 2990		20 762	A07												
3001		20 762	P1					3C	1	281	300	3300	3600	T R	
4201 4601								2F	1						
6701															
1001	73441950	10755 DE SAINT REAL #408					4600								
2002 2004 2006 2990		20 762	A08												
3001		20 762	P1					3C	1	281	300	3300	3600	T R	
4201 4601								2F	1						
6701															
1001	73441952	10755 DE ST REAL #206					4600								
2002 2004 2006 2990		20 762	A08												
3001		20 762	P1					3C	1	281	300	3300	3600	T R	
4201 4601								1F	1						
6701															

CODE	COMPTÉ	EMPLACEMENT - NOM, PROFESSION, RÉSIDENCE					CATEGORIE D'IMMEUBLE	SCOLAIRE		VALEUR EN DOLLARS			REMARKS	
		DIVISION	CADASTRE	SUBDIVISION	FRONT	PROFONDEUR		SUPERFICIE	TECH. P. D.	TERRAIN	BÂTIMENT	TOTAL		
4202 6701	73441950	MME-ELISA DE ANGELIS-DE LUCA FRACTION DE COPROPRIETE 0.2564%					2F	1						
1001 2002 2004 2006 2990	73441952	10755 DE SAINT REAL #A08 20 762 A09 20 762 P1 20 762 P2					4600							CERT. EFF. 371 15/1/86 11/1/86 Partie à 73441856.
3001 4201 4601 6701		MME RAYMONDE LABROSSE-PRUD HOMME 10755 DE SAINT REAL #104 H3M 2Y5 FRACTION DE COPROPRIETE 0.2564%					2F	1						
1001 2002 2004 2006 2990	73441954	10755 DE SAINT REAL #A10 20 762 A10 20 762 P1 20 762 P2					4600							CERT. EFF. 371 15/1/86 11/1/86 Partie à 73441856.
3001 4201 4601 6701		M ROGER DAGERNAIS 10755 DE SAINT REAL #209 H3M 2Y5 FRACTION DE COPROPRIETE 0.2564%					2F	1						
1001 2002 2004 2006 2990	73441956	10755 DE SAINT REAL #A11 20 762 A11 20 762 P1 20 762 P2					4600							CERT. EFF. 371 15/1/86 11/1/86 Partie à 73441900.
3001 4201 4601 6701		M JEAN GRIECO 10755 DE SAINT REAL #503 H3M 2Y5 FRACTION DE COPROPRIETE 0.2564%					2F	1						
1001 2002 2004 2006	73441958	10755 DE SAINT REAL #A12 20 762 A12 20 762 P1 20 762 P2					4600							CERT. EFF. 371 15/1/86 11/1/86 Partie à 73441862.

CODE	COMPTÉ	EMPLACEMENT - NOM, PROFESSION, RESIDENCE					CATEGORIE BÂTIMENT	SCOLAIRE		VALEUR EN DOLLARS			MUNICIPAL	REMARQUES	
		D.V. CAD.	CADASTRE	SUBDIVISION	FRONT	PROFONDEUR		SUPERFICIE	TERR. P. O.	TERRAIN	BÂTISSE	TOTAL			
2990	73441958						4600								
3101															
4201		MME PAULETTE HILLETTE					3F	1	281	300	3300	3600	T R		
4601		10755 DE SAINT REAL #107 H3M 2YS													
6701		FRACTION DE COPROPRIETE 0.2564%													
1001	73441960	10755 DE SAINT REAL #A13													
2002		20 762	A13				4600								
2004		20 762	P1												
2006		20 762	P2												
2990															
3001															
4201		M GEORGES GMSOUB					1F	1	281	300	3300	3600	T R		
4601		10755 DE ST REAL #307 H3M 2YS													
4202		MME MICHELINE SALEM-GMSOUB					2F	1							
6701		FRACTION DE COPROPRIETE 0.2564%													
1001	73441962	10755 DE SAINT REAL #A14													
2002		20 762	A14				4600								
2004		20 762	P1												
2006		20 762	P2												
2990															
3001															
4201		M ANDRE COLLIN					1F	1	281	300	3300	3600	T R		
4601		10755 DE SAINT REAL #407 H3M 2YS													
4202		MME YVONNE REVIAL-COLLIN					2F	1							
6701		FRACTION DE COPROPRIETE 0.2564%													
1001	73441964	10755 DE SAINT REAL #A15													
2002		20 762	A15				4600								
2004		20 762	P1												
2006		20 762	P2												
2990															
3001															
4201		MME ANGÉLINE DE ANGELIS-DE PIPPO					1F	1	281	300	3300	3600	T R		
4601		10755 DE ST REAL #207 H3M 2YS													
6701		FRACTION DE COPROPRIETE 0.2564%													

CERT.	EFF.	371
15/1/86	11/1/86	

Partie à 73441956

CERT.	EFF.	371
15/1/86	11/1/86	

Partie à 73441962

CERT.	EFF.	371
15/1/86	11/1/86	

Partie à 73441964

CODE	COMPTÉ	EMPLACEMENT - NOM, PROFESSION, RÉSIDENCE					CATEGORIE BÂTIMENT	SCOLAIRE		VALEUR EN DOLLARS			MUNICIPAL	REMARQUES							
		DIV. CAD.	CADASTRE	SUBDIVISION	FRONT	PROFONDEUR		SUPERFICIE	TERR. P. C.	TERRAIN	BÂTISSÉ	TOTAL									
1001	73441966	10755 DE SAINT REAL #A16					4600	621							<table border="1"> <tr> <th>CERT.</th> <th>EFF.</th> <th></th> </tr> <tr> <td>15/1/86</td> <td>11/86</td> <td>371</td> </tr> </table> <p>Porte à 73441886.</p>	CERT.	EFF.		15/1/86	11/86	371
CERT.	EFF.																				
15/1/86	11/86	371																			
2002		20 762	A16																		
2004		20 762	P1																		
2006		20 762	P2																		
2990																					
3001							3C	1 2B1	300	3300	3600	T R									
4201		M CHARLES LUDGER MARCHAND																			
4601		10755 DE SAINT REAL #302 H3M 2Y5																			
6701		FRACTION DE COPROPRIETE D.2564%																			
1001	73441968	10755 DE SAINT REAL #A17					4600	621						<table border="1"> <tr> <th>CERT.</th> <th>EFF.</th> <th></th> </tr> <tr> <td>15/1/86</td> <td>11/86</td> <td>371</td> </tr> </table> <p>Porte à 73441892.</p>	CERT.	EFF.		15/1/86	11/86	371	
CERT.	EFF.																				
15/1/86	11/86	371																			
2002		20 762	A17																		
2004		20 762	P1																		
2006		20 762	P2																		
2990																					
3001							3C	1 2B1	300	3300	3600	T R									
4201		MME LAURETTE OUELLET-COURCHESNE																			
4601		10755 DE SAINT REAL #305 H3M 2Y5																			
6701		FRACTION DE COPROPRIETE D.2564%																			
1001	73441970	10755 DE SAINT REAL #A18					4600	621						<table border="1"> <tr> <th>CERT.</th> <th>EFF.</th> <th></th> </tr> <tr> <td>15/1/86</td> <td>11/86</td> <td>371</td> </tr> </table> <p>Porte à 73441932.</p>	CERT.	EFF.		15/1/86	11/86	371	
CERT.	EFF.																				
15/1/86	11/86	371																			
2002		20 762	A18																		
2004		20 762	P1																		
2006		20 762	P2																		
2990																					
3001							3C	1 2B1	300	3300	3600	T R									
4201		M GEORGES NIGIAKIS																			
4601		10755 DE ST REAL #508 H3M 2Y5																			
4202		MME SOPHIE ROUMELIOTAKIS-NIGIAKIS																			
6701		FRACTION DE COPROPRIETE D.2564%																			
1001	73441972	10755 DE SAINT REAL #A19					4600	621						<table border="1"> <tr> <th>CERT.</th> <th>EFF.</th> <th></th> </tr> <tr> <td>13/5/86</td> <td>11/86</td> <td>380</td> </tr> </table>	CERT.	EFF.		13/5/86	11/86	380	
CERT.	EFF.																				
13/5/86	11/86	380																			
2002		20 762	A19																		
2004		20 762	P1																		
2006		20 762	P2																		
2990																					
3001							3C	2 2B1	300	200	500	T R									
									300	200	500										
									300	200	500										

CODE	COMPTÉ	EMPLACEMENT - NOM, PROFESSION, RESIDENCE					CATEGORIE BÂTIMENT	SCOLAIRE		VALEUR EN DOLLARS			MUNICIPAL	REMARQUES	
		DIV. CAD.	CADASTRE	SUBDIVISION	FRONT	PROFONDEUR		SUPERFICIE	TERR.	BÂTISSE	TERRAIN	BÂTISSE			TOTAL
4201 4601 6701	73441972	CASTEL DE BOULOGNE 10755 DE ST-REAL #101 H3M 2YS FRACTION DE COPROPRIETE D.25648					CF	1							
1001 2002 2004 2006 2990	73441974	10755 DE SAINT REAL #A20 20 762 A25 20 762 P1 20 762 P2													
3001		ANNULÉ					4600								
4201 4601 6701		MME ALICE PLESSIS-BELAIR 10755 DE SAINT REAL #308 H3M 2YS FRACTION DE COPROPRIETE G.25648					2F	1							
1001 2002 2004 2006 2990	73441976	10755 DE SAINT REAL #A21 20 762 A21 20 762 P1 20 762 P2													
3001		ANNULÉ					4600								
4201 4601 6701		MME ELIZABETH DIONNE 10755 DE SAINT REAL #504 H3M 2YS FRACTION DE COPROPRIETE D.25648					3F	1							
1001 2002 2004 2006 2990	73441978	10755 DE SAINT REAL #A22 20 762 A22 20 762 P1 20 762 P2													
3001		ANNULÉ					4600								
4201 4601 6701		MME ROLANDE GIGUERE 10755 DE ST REAL #304 H3M 2YS FRACTION DE COPROPRIETE D.25648					2F	1							
1001 2002 2004	73441980	10755 DE SAINT REAL #A23 20 762 A23 20 762 P1													
		ANNULÉ													

CODE	COMPTÉ	EMPLACEMENT - NOM, PROFESSION, RÉSIDENCE					CATEGORIE BÂTIMENT	SCOLAIRE		VALEUR EN DOLLARS			MUNICIPAL *	REMARQUES
		DIV. CAD.	CADASTRE	SUBDIVISION	FRONT	PROFONDEUR		SUPERFICIE	TERR. P. C.	TERRAIN	BÂTISSÉ	TOTAL		
2566 2993	73441980	20 762	P2			4600								
3001							3C	1 2B1	300	3300	3600	T R		
4201 4601		MME MONIQUE CARRIÈRE 10755 DE ST REAL #309 H3M 2YS					3F	1						
6701		FRACTION DE COPROPRIÉTÉ 0.2564%												
1501 2002 2004 2006 2990	73441982	10755 DE SAINT REAL #A24				4600								
3001		20 762	A24				3C	1 2B1	300	3300	3600	T R		
4201 4601		M JULIEN GERVAIS 10755 DE SAINT REAL #102 H3M 2YS					1F	1						
4202		MME GEORGETTE FOURNIER-GERVAIS					2F	1						
6701		FRACTION DE COPROPRIÉTÉ 0.2564%												
1001 2002 2004 2006 2990	73441984	10755 DE SAINT REAL #A25				4600								
3001		20 762	A25				3C	1 2B1	300	3300	3600	T R		
4201 4601		M ANDRE TROTTIER 10755 DE ST REAL #406 H3M 2YS					1F	1						
6701		FRACTION DE COPROPRIÉTÉ 0.2564%												
1001 2002 2004 2006 2990	73441986	10755 DE SAINT REAL #A26				4600								
3001		20 762	A26				3C	1 2B1	300	3300	3600	T R		
4201 4601		MME THERÈSE ANTONACCI-DE LUCA 10755 DE SAINT REAL #403 H3M 2YS					2F	1						
6701		FRACTION DE COPROPRIÉTÉ 0.2564%												

CERT.	EFF.	371
15/1/80	11/1/80	

Partie à 73441982

CERT.	EFF.	371
15/1/80	11/1/80	

Partie à 73441984

CERT.	EFF.	371
15/1/80	11/1/80	

Partie à 73441986

CODE	COMPTE	EMPLACEMENT - NOM, PROFESSION, RESIDENCE						CATEGORIE BÂTIMENT	SCOLAIRE		VALEUR EN DOLLARS			MUNICIPAL	REMARQUES	
		DIV. CAD.	CADASTRE	SUBDIVISION	FRONT	PROFONDEUR	SUPERFICIE		TERR. P. C.	TERRAIN	BÂTISSE	TOTAL				
1001	73441988	10755 DE SAINT REAL #A27						6623								
2002		20 762		A27												
2004		20 762		P1												
2006		20 762		P2												
2990						4600										
3001								3C	1	2B1	300	3300	3600	T R		
4201		M DOMINIQUE DE LUCA						IF								
4601		10755 DE ST-REAL #403 H3M 2YS														
4202		M ANDRE TROTTIER						IF								
6701		FRACTION DE COPROPRIETE 0.25648														
1001	73441990	10755 DE SAINT REAL #A28						6623								
2002		20 762		A28												
2004		20 762		P1												
2006		20 762		P2												
2990						4600										
3001								3C	1	2B1	300	3300	3600	T R		
4201		M LLE PAULINE DESFORGES						3F								
4601		10755 DE SAINT REAL #408 H3M 2YS														
6701		FRACTION DE COPROPRIETE 0.25648														
1001	73441992	10755 DE SAINT REAL #A29						6623								
2002		20 762		A29												
2004		20 762		P1												
2006		20 762		P2												
2990						4600										
3001								3C	1	2B1	300	3300	3600	T R		
4201		M JEAN DAGENAIS						IF								
4601		10755 DE SAINT REAL #404 H3M 2YS														
6701		FRACTION DE COPROPRIETE 0.25648														
1001	73441994	10755 DE SAINT REAL #A30						6623								
2002		20 762		A30												
2004		20 762		P1												
2006		20 762		P2												
2990						4600										
3001								3C	2	2B1	300	3300	3600	T R		
1001	73441996	10755 DE SAINT REAL #A28						6623								
2002		20 762		A28												
2004		20 762		P1												
2006		20 762		P2												
2990						4600										
3001								3C	1	2B1	300	3300	3600	T R		
4201		M LLE PAULINE DESFORGES						3F								
4601		10755 DE SAINT REAL #408 H3M 2YS														
6701		FRACTION DE COPROPRIETE 0.25648														

CERT.	EFF.	371
15/1/86	11/1/86	

Poste à 73441996.

ANNULÉ

CERT.	EFF.	371
15/1/86	11/1/86	

Poste à 73441998.

ANNULÉ

CERT.	EFF.	371
15/1/86	11/1/86	

Poste à 73441874.

ANNULÉ

CODE	COMPTÉ	EMPLACEMENT - NOM, PROFESSION, RÉSIDENCE						CATEGORIE BÂTIMENT	SCOLAIRE		VALEUR EN DOLLARS			MUNICIPAL	REMARQUES
		DIV. CAD.	CARACTÈRE	SUBDIVISION	FRONT	PROFONDEUR	SUPERFICIE		TERR P. C.	TERRAIN	BÂTISSE	TOTAL			
4201 4601 6701	73441994	1072 CANADA INC 2555 LE CORBUSIER CHOMÉDEY LAVAL H7S 1Z4					CF	2							ANNULÉ
1001 2002 2004 2006 2990	73441996	10755 DE SAINT REAL #A31 20 762 A31 20 762 P1 20 762 P2				4600									
3001							3C	2	2B1	300	200	500	T R		
4201 4601 6701		CASTEL DE BOULOGNE 10755 DE ST-REAL #101 H3M 2Y5					CF	1							
1001 2002 2004 2006 2990	73441998	10755 DE SAINT REAL #A32 20 762 A32 20 762 P1 20 762 P2				4600									
3001							3C	2	2B1	300	200	500	T R		
4201 4601 6701		CASTEL DE BOULOGNE 10755 DE ST-REAL #101 H3M 2Y5					CF	1							
1001 2002 2004 2006 2990	73442000	10755 DE SAINT REAL #A33 20 762 A33 20 762 P1 20 762 P2				4600									
3001							3C	1	2B1	300	3300	3600	T R		
4201 4601 6701		Mlle ELYSE RIVET 10755 DE ST REAL #506 H3M 2Y5					CF	1							
1001 2002 2004	73442002	10755 DE SAINT REAL #A34 20 762 A34 20 762 P1													
		MICROFICHE 125 H-01													

CERT.	EFF.	571
15/1/86	1/1/86	

Porté à 73441928.

SECTEUR D'ÉVALUATION:

CODE	COMPTÉ	EMPLACEMENT - NOM, PROFESSION, RÉSIDENCE					CATÉGORIE BÂTIMENT	SCOLAIRE		VALEUR EN DOLLARS			MUNICIPAL * R	REMARQUES
		DIL. CAD.	CADASTRE	SUBDIVISION	FRONT	PROFONDEUR		SUPERFICIE	TERR. P.C.	FERRAIN	BÂTISSE	TOTAL		
2006	73442002	20 762	P2			4600	3C	1 2B1	300	3300	3600	T R	<input type="checkbox"/> CERT. 15/1/86 <input type="checkbox"/> EFF. 1/1/86 371 <i>Porte à 7344/854</i>	
2990														
3001														
4202		M SARKO LOUSSARARIAN												
4602		10755 DE ST REAL #301 H3M 2Y4												
6701	FRACTION DE COPROPRIÉTÉ 0.25648													
1001	73442004	10755 DE SAINT REAL #A35				4600	3C	2 2B1	300	200	500	T R		
2002		20 762	A35											
2004		20 762	P1											
2006		20 762	P2											
2990														
3001														
4201	CASTEL DE BOULOGNE					CF	1							
4601	10755 DE ST-REAL #101 H3M 2Y5													
6701	FRACTION DE COPROPRIÉTÉ 0.25648													
1001	73442006	10755 DE SAINT REAL #A36				4600	3C	2 2B1	300	3300	3600	T R		
2002		20 762	A36											
2004		20 762	P1											
2006		20 762	P2											
2990														
3001														
4201	AMPARO CONSTRUCTION INC					CF	2							
4601	2340 LUCERNE RD #150 V. MONT ROYAL H3R 2J8													
6701	FRACTION DE COPROPRIÉTÉ 0.25648													
1001	73442008	10755 DE SAINT REAL #A37				4600	3C	1 2B1	300	3300	3600	T R	<input type="checkbox"/> CERT. 15/1/86 <input type="checkbox"/> EFF. 1/1/86 371 <i>Porte à 7344/868</i>	
2002		20 762	A37											
2004		20 762	P1											
2006		20 762	P2											
2990														
3001														
4201	MR RONNIE LIMOSANI					CF	1							
4601	10755 DE ST REAL #202 H3M 2Y5													
6701	FRACTION DE COPROPRIÉTÉ 0.25648													

ANNULÉ

VERSO

ANNULÉ

VERSO

MICROFICHE: 126 1-01

(M-40-497-2 (05-84)

73442008

1A11

4201 New Class Bakleh

4601 10755 de St. Real #202 H3M 215

CERT.	EFF.	1. 2.
20/1/85	24/1/85	357

AE100

33443006

1B11

4201 M. Jean Duchesneau

4601 10755 de St. Real #306 H3M 215

CERT.	EFF.	1. 2.
11/1/85	11/1/85	384

AE100

CODE	COMPLÈTE	EMPLACEMENT - NOM, PROFESSION, RÉSIDENCE					CATEGORIE BÂTIMENT	SCOLAIRE		VALEUR EN DOLLARS			MUNICIPAL	REMARQUES					
		CIV. CAD.	CADASTRE	SUBDIVISION	FRONT	PROFONDEUR		SUPERFICIE	TERR.	P. C.	TERRAIN	BÂTIMENT			TOTAL				
1001	73442010	10755 DE SAINT REAL #A38					662												
2002		20 762		A38															
2004		20 762		P1															
2006		20 762		P2															
2990						4600													
3001		ANNULÉ					3C	1	2B1	300	3300	3600	T R						
4201	M JEAN STAPLES																		
4601	10755 DE ST REAL #103								H3M	2Y5									
6701	FRACTION DE COPROPRIETE 0.2564%																		
1001	73442012	10755 DE SAINT REAL #A39					662												
2002		20 762		A39															
2004		20 762		P1															
2006		20 762		P2															
2990						4600													
3001		ANNULÉ					3C	2	2B1	300	200	500	T R						
4201	CASTEL DE BOULOGNE																		
4601	10755 DE ST-REAL #101								H3M	2Y5									
6701	FRACTION DE COPROPRIETE 0.2564%																		
7001		DÉBUT DE AV DE BOIS DE BOULOGNE																	
1001	73460002	10150 AV DE BOIS-DE-BOULOGNE #101					665												
2002		11 2715		101															
2004		11 2715		P1 A27															
2006		11 2715		P2 P1															
2990		11 2715		P2		53300													
3001		ANNULÉ					3C	2	2B1	2600	61200	63800	T R						
4201	M ROGER GUGLIA																		
4601	10150 BOIS DE BOULOGNE #101								H4N	1K7	565.00								
6701	FRACTION DE COPROPRIETE 0.2171																		
6702																			
1001	73460004	10150 AV DE BOIS-DE-BOULOGNE #102					665												
2002		11 2715		102															
2004		11 2715		P1 A28															
2006		11 2715		P2 P1															
2990		11 2715		P2		53400													
3001		ANNULÉ					3C	2	2B1	2600	59300	61900	T R						
4201																			
4601											566.00								
6701																			

CERT. EFF. 371
15/1/86 11/1/86

Porte à 7344/125%

CERT. EFF. 371
15/1/86 11/1/86

Porte 7346 0146

CERT. EFF. 375
973-86-1-86

Porte de 7346 0148

CODE	COMPTÉ	EMPLACEMENT - NOM, PROFESSION, RESIDENCE						CATEGORIE BÂTIMENT	SCOLAIRE		VALEUR EN DOLLARS			MUNICIPAL	REMARQUES
		DIV. CAD.	CADASTRE	SUBDIVISION	FRONT	PROFONDEUR	SUPERFICIE		TERR. P. C.	TERRAIN	BÂTISSE	TOTAL			
4201 4601	73460004	119724 CANADA INC 5775 CH DE LA COTE DES NEIGES H35 2S9					CF								
6701 6702		FRACTION DE COPROPRIETE 0.02176 " " " 0.001304													
1001	73460006	10150 AV DE BOIS-DE-BOULOGNE #105						3651							
2002 2004 2006 2990	A177672 6-10-86 200B	11 2715 103 11 2715 P1 A35 11 2715 P2 A1 11 2715 P2													
3001															
4201 4601		M LUCIEN LAUZON 10150 BOIS DE BOULOGNE #105 H4N 1K7					IF								
6701 6702		FRACTION DE COPROPRIETE 0.02173 0.00173 (103) " " " 0.001304 (A35)													
1001	73460008	10150 AV DE BOIS-DE-BOULOGNE #106						3651							
2002 2004 2006 2990	200B	11 2715 104 11 2715 P1 A34 11 2715 P2 A1 11 2715 P2													
3001															
4201 4601		M DAVID AUTMIZGUINE 10150 AV. BOIS DE BOULOGNE #106 H4N 1K7					IF								
4202		Mlle EVELYN HALL					3F								
6701 6702		FRACTION DE COPROPRIETE 0.02180 0.001800 (104) " " " 0.001304 (A34)													
1001	73460010	10150 AV DE BOIS-DE-BOULOGNE #107						3651							
2002 2004 2006 2990	A159540 11-2-86 A176044 09 09 86	11 2715 105 11 2715 P1 11 2715 P2													
3001															
4201 4601		119724 CANADA INC 5775 CH DE LA COTE DES NEIGES H35 2S9					CF								
6701		FRACTION DE COPROPRIETE 0.01847													
1001	73460012	10150 AV DE BOIS-DE-BOULOGNE #108						3651							
2002		11 2715 106													

73460004

3 F I 1

4201 Mlle Lise Prévillé

4601 10150 Bois de Boulogne #102 H4N 1K7

DIRT.	EFF.	
17/3/86	4/1/86	373

73460006

2 F I 1

4201 Mme Lucienne Riel

4601 10150 Bois de Boulogne #105

H4N 1K7

DIRT.	EFF.	
18/11/86	1-10-86	LB
		LB

D001	COMPTE	EMPLACEMENT - NOM PROFESSION, RÉSIDENCE					CATEGORIE D'IMMEUBLE	SCOLAIRE		VALEUR EN DOLLARS			MUNICIPAL *	REMARQUES			
		CAD	CADASTRE	SUBDIVISION	FRONT	PROFONDEUR		SUPERFICIE	TERR F C	TERRAIN	BÂTIMENT	TOTAL					
2104	73460012	11	2715	E1	A42												
2306		11	2715	E2	P1												
2990		11	2715	P2		41550											
						447.00											
3001																	
4201		MME JECELYNE LANGEVIN															
4601		10150 BOIS DE BOULOGNE #108 H4N 1K7															
6701		FRACTION DE COPROPRIÉTÉ 0.01686 (106)															
6702		" " " " " 0.001304 (A42)															
1001	73460014	10150 AV DE BOIS-DE-BOULOGNE #201															
		11	2715	P1													
2002		11	2715	P2													
2004		11	2715	P1	A13												
2006		11	2715	P2	P1												
2990		11	2715	P2		53000											
						562.00											
3001																	
4201		MME MONIQUE LANDRY															
4601		10150 BOIS DE BOULOGNE #201 H4N 1K7															
6701		FRACTION DE COPROPRIÉTÉ 0.02156 (20)															
6702		" " " " " 0.001304 (A13)															
1001	73460016	10150 AV DE BOIS-DE-BOULOGNE #202															
		11	2715	P1													
2002		11	2715	P2													
2004		11	2715	P1													
2006		11	2715	P2													
2990						53400											
3001																	
4201		MME 119724 CANADA INC															
4601		5775 CH DE LA CÔTE DES NEIGES H3S 259															
6701		FRACTION DE COPROPRIÉTÉ 0.02173															
1001	73460018	10150 AV DE BOIS-DE-BOULOGNE #203															
		11	2715	P1													
2002		11	2715	P2													
2004		11	2715	P1	A04												
2006		11	2715	P2	P1												
2990		11	2715	P2		50200											
						534.00											
3001																	
4201		MME NURIEL NASSE															
4601		10150 BOIS DE BOULOGNE #203 H4N 1K7															
6701		FRACTION DE COPROPRIÉTÉ 0.020440 (203)															
6702		" " " " " 0.001304 (A04)															

734600.16

1FII

4201 M. Adèle Ayoub

1401 10150 av. Bois de Boulogne #202 HAN 187

3FII

4202 Mlle Fernande Royer

CERT.	EFF.	
20/11/85	26/9/85	357

CODE	COMPTÉ	EMPLACEMENT - NOM, PROFESSION, RÉSIDENCE					CATEGORIE BÂTIMENT	SCOLAIRE		VALEUR EN DOLLARS			MUNICIPAL	REMARQUES	
		DIV. CAD.	CADASTRE	SUBDIVISION	FRONT	PROFONDEUR		SUPERFICIE	TEPRAIN	BATISSE	TOTAL				
1001	73460020	10150 AV DE BOIS-DE-BOULOGNE #204					465								
2002	A-120170	11 2715 204													
2004	B1-10-86	11 2715 P1 A26													
2006		11 2715 P2 P1				501.00									
2990	2003	11 2715 P2				46800									Group. Ordon. de 734.60144
3001		VERS0					3C	2	2B1	2300	51200	53500			CERT. 22 16-3-87 31-12-86 JS
4201		119724 CANADA INC													
4601		5775 CH DE LA COTE DES NEIGES H35 259													
6701		FRACTION DE COPROPRIETE 0.01907 (204)													
6702		FRACTION DU COGNOMIETE 0.001204 (A26)													
1001	73460022	10150 AV DE BOIS-DE-BOULOGNE #205					465								
2002		11 2715 205													
2004		11 2715 P1 A39													
2006		11 2715 P2 P1													
2990	2008	11 2715 P2				53300									
3001						565.00	3C	1	2B1	2600	57000	59600			CERT. 371 15/1/80 11/1/80 Prov. 73460170
4201		M APET-ARTIN SAYLIK													
4601		10150 AV BOIS DE BOULOGNE #205 H4N 1K7													
4202		MME SIRVART BALCYAN													
6701		FRACTION DE COPROPRIETE 0.021710 (205)													
6702		" " " 0.001304 (A39)													
1001	73460024	10150 AV DE BOIS-DE-BOULOGNE #206					465								
2002		11 2715 206													
2004		11 2715 P1 A36													
2006		11 2715 P2 P1													
2990	2006	11 2715 P2				53500									
3001						567.00	3C	2	2B1	2600	57000	59600			CERT. 371 15/1/80 11/1/80 Prov. 73460164
4201		M PATRICE NORMANDEAU													
4601		10150 BOIS DE BOULOGNE #206 H4N 1K7													
4202		MME MARTINE CHARBONNEAU													
6701		FRACTION DE COPROPRIETE 0.02176 (206)													
6702		" " " 0.001304 (A36)													
1001	73460026	10150 AV DE BOIS-DE-BOULOGNE #207					465								
2002		11 2715 207													
2004		11 2715 P1 A38													
2006		11 2715 P2 P1													
2990	2008	11 2715 P2				50200									
3001						534.00	3C	2	2B1	2500	57500	60000			CERT. 371 15/1/80 11/1/80 Prov. 73460168
										2300	54500	56800			

73460020

3FJ1

4201 Mlle Lise Dussault
4601 10150 Av. de Bois-de-Boulogne #204 HUN 1K7

CERT.	EPT.	355
11-10-85	5-9-85	

ANNULÉ

73460020

3FJ1

4201 Mme Connie Bronte
4601 10150 av. de Bois-de-Boulogne #204
HUN 1K7

CERT.	EPT.	22
11-3-87	3-12-86	72

CODE	COMPTÉ	EMPLACEMENT - NOM, PROFESSION, RÉSIDENCE					CATEGORIE BÂTIMENT	SCCLAIRE		VALEUR EN DOLLARS			MUNICIPAL	REMARQUES
		AV. CAD.	CADASTRE	SUBDIVISION	FRONT	PROFONDEUR		SUPERFICIE	TERRA	TERRAIN	BÂTISSE	TOTAL		
4201 4601 4202 4602	73460026	AME LOUISE DUFUR-HOTTE 90					3F							
		10150 AV DE BOIS DE BOULOGNE #207 H4N 1K7												
		MAURICE LANCAULT 10					1F							
		10195 CLARK H3L 2R8												
6701 6702		FRACTION DE COPROPRIETE 0.020440(207)												
		" " " 0.001304(A38)												
1001 2002 2004 2006 2990	73460028 A 163/73 03-04-86	10150 AV DE BOIS-DE-BOULOGNE #208												
		11 2715 208												
		11 2715 P1 A17												
		11 2715 P2 P1												
		11 2715 P2												
						445.00								
						41300								
3001														
4201 4601		119724 CANADA INC					CF							
		5775 CH DE LA COTE DES NEIGES H3S 2S9												
6701 6702		FRACTION DE COPROPRIETE 0.1681												
		" " " 0.001304(C208)												
		" " " 0.001304(A17)												
1001 2002 2004 2006 2990	73460030	10150 AV DE BOIS-DE-BOULOGNE #301												
		11 2715 301												
		11 2715 P1 A14												
		11 2715 P2 P1												
		11 2715 P2												
						53000								
						562.00								
3001														
4201 4601		MME DIANE RESLER					3F							
		10150 AV. DE BOIS DE BOULOGNE #301 H4N 1K7												
6701 6702		FRACTION DE COPROPRIETE 0.021560(301)												
		" " " 0.001304(A14)												
1001 2002 2004 2006 2990	73460032 A-159541 11-2-86	10150 AV DE BOIS-DE-BOULOGNE #302												
		11 2715 302												
		11 2715 P1												
		11 2715 P2												
						53400								
3001														
4201 4601		119724 CANADA INC					CF							
		5775 CH DE LA COTE DES NEIGES H3S 2S9												
6701		FRACTION DE COPROPRIETE 0.02173												
1001	73460034	10150 AV DE BOIS-DE-BOULOGNE #303												

445.00
41300

VERS

CERT.	EFF.	388
26/1/86	3/4/86	

Prév. 73460126

CERT.	EFF.	371
15/1/86	11/1/86	

Prév. 73460120

VERS

73460028

IFI

73460028

IFI

73460032

ANNULÉ

IFI

4201 M. Gabriel Harvath

4201 Mme Laure Damache

4201 M. Gabriel Harvath

4601 5775 Ch. Côte des Neiges #101

4601 10150 av. du Bois de Boulogne #708

4601 5775 ch. de la Côte des Neiges #101 H3S 2S1

H3S 2S1

H4N 1L57

ANNULÉ

CERT.	EFF.	388
24/8	3/7/8	

CERT.	EFF.	394
24/8	13/5/8	2

CERT.	EFF.	396
24/8	1-2-86	2

73460032

IFI

4201 Mlle Suzanne Boivin

4601 10150 av. du Bois de Boulogne #302

H4N 1K7 F22

CERT.	EFF.	396
24/8	6-6-86	2

CODE	COMPTÉ	EMPLACEMENT - NOM, PROFESSION, RÉSIDENCE					SUPERFICIE	CATEGORIE BÂTIMENT	SCOLAIRE		VALEUR EN DOLLARS			REMARQUES	
		DIV. CAD.	CADASTRE	SUBDIVISION	FRONT	PROFONDEUR			TERR. P. C.	TERRAIN	BÂTISSÉ	TOTAL			
2002 2004 2006 2993	73460034	11 2715	303				50300								
3001								3C	2	281	2300	55100	57400	T R	
4201 4601		119724 CANADA INC 5775 CH DE LA COTE DES NEIGES H35 259													
6701		FRACTION DE COPROPRIETE D.02046													
1001	73460036	10150 AV DE BOIS-DE-BOULOGNE #304													
2002 2004 2006 2993		11 2715	304				46900 501.00								
3001								3C	2	281	2300	51700	54000	T R	
4201 4601		M DOMINIC MORELLO 10150 BOIS DE BOULOGNE #304 H4N 1K7													
6701 6702		FRACTION DE COPROPRIETE D.019070 (304) " " " 0.001304 (A11)													
1001	73460038	10150 AV DE BOIS-DE-BOULOGNE #305													
2002 2004 2006 2993	A-169652 273.80	11 2715	305				53300 0.565.00								
3001								3C	2	281	2400	57000	59600	T R	
4201 4601		Mlle DOMINIQUE LEFORT 10150 AV DE BOIS DE BOULOGNE #305 H4N 1K7													
6701 6702		FRACTION DE COPROPRIETE D.021710 (305) " " " 0.001304 (A46)													
1001	73460040	10150 AV DE BOIS-DE-BOULOGNE #306													
2002 2004 2006 2993	A-167582 305.80	11 2715	306				53500 527.00								
3001								3C	2	281	2600	57300	59900	T R	
4201 4601		M YVON SIMARD 10150 BOIS DE BOULOGNE #306 H4N 1K7													
6701 6702		FRACTION DE COPROPRIETE D.021780 (306) " " " 0.001304 (A09)													

73460034

3FE1

4201 mlle Pauline Filiatrault

4601 10150 av. de Bois de Boulogne #303 H4N 1K9

CERT.	EFF.	
1/2/80	2/11/85	371

73460040

3FE1

4201 mlle Nicole Lalonde

4601 10150 av. Bois de Boulogne #306

H4N 1K9

CERT.	EFF.	393
20/1/80	20/5/80	000

CODE	COMPTE	EMPLACEMENT - NOM, PROFESSION, RÉSIDENCE					CATEGORIE RATIFIÉE	SCOLAIRE		VALEUR EN DOLLARS			MUNICIPAL	REMARQUES
		CH. CAS.	CADASTRE	SUBDIVISION	FRONT	PROFONDEUR		SUPERFICIE	TERR.	TERRAIN	BÂTISSE	TOTAL		
1001	73460042	10150	AV DE BOIS-DE-BOULOGNE #307				65							
2002		11	2715	307										
2004		11	2715	P1										
2006		11	2715	P2										
2993					50200									
3001							30	2	2B1	2300	55100	57400	T R	
4201		M	JEAN BERARDELLI											
4601			10150 BOIS DE BOULOGNE #307		M4N	1K7								
6701			FRACTION DE COPROPRIETE 0.02044											
1001	73460044	10150	AV DE BOIS-DE-BOULOGNE #308				65							
2002		11	2715	308										
2004		11	2715	P1 A20										
2006		11	2715	P2 P1	445.00									
2993		11	2715	P2	41369									
3001							30	2	2B1	2100	53900	56000	T R	
4201		119724	CANADA INC											
4601			5775 CH DE LA COTE DES NEIGES		M35	259								
6701			FRACTION DE COPROPRIETE 0.01661 (300?)											
6702			" " " " 0.001304 (A20)											
1001	73460046	10150	AV DE BOIS-DE-BOULOGNE #401				65							
2002		11	2715	401										
2004		11	2715	P1 A10										
2006		11	2715	P2 P1										
2993		11	2715	P2	53000									
3001					562.00		30	2	2B1	2600	58000	60600	T R	
4201		M	Mlle LILIANE LEGAULT											
4601			10150 BOIS DE BOULOGNE #401		M4N	1K7								
6701			FRACTION DE COPROPRIETE 0.021560 (401)											
6702			" " " " 0.001304 (A10)											
1001	73460046	10150	AV DE BOIS-DE-BOULOGNE #402				65							
2002		11	2715	402										
2004		11	2715	P1										
2006		11	2715	P2										
2993					53400									
3001							30	2	2B1	2400	55000	57400	T R	

CERT.	EFF.	373
20/2/80	11/1/80	

Prov. de 73460132

CERT.	EFF.	371
15/1/80	11/1/80	

Prov 73460112

73460044

3FI1

4201 Mme Marie Claire Belanger

4601 10150 av. de Bois Boulogne #308 H4N 1K7

CERT.	EFF.	371
11/2/80	11/11/85	

73460046

1AII

4201 M. Claver D'Anjou

4601 10150 av. de Bois Boulogne #401
H4N 1K7

2AII

4202 Mme Denyse Guilbault

CERT.	EFF.	13
11/15/86	11/10/86	L.B.

CODE	COMPTÉ	EMPLACEMENT - NOM, PROFESSION, RÉSIDENCE					CATEGORIE BÂTIMENT	SCOLAIRE		VALEUR EN DOLLARS			MUNICIPAL	REMARQUES	
		ENV. CAD.	CADASTRE	SUBDIVISION	FRONT	PROFONDEUR		SUPERFICIE	TEUR P.C.	TERRAIN	BÂTISSE	TOTAL			
4201 4601 6701	73460048	119724 CANADA INC 5775 CH DE LA CÔTE DES NEIGES H35 2S9					CF								
		FRACTION DE COPROPRIÉTÉ 0.02173													
1001	73460050	10150 AV DE BOIS-DE-BOULOGNE #403					65								
2002 2004 2006 2990		11 2715 403 11 2715 P1 A4 11 2715 P2 P1 11 2715 P2 ①													
						50200 ① 535.00									
3001							3C	2	2B1	① 2500	58400	60900			
										2300	55400	57700	T R		
4201 4601 6701 6702		MME JEANNETTE BEAUDOIN-BASTIEN 10150 BOIS DE BOULOGNE #403 H4N 1K7					8F								
		FRACTION DE COPROPRIÉTÉ 0.020460 (403) " " " 0.001304 (A16)													
1001	73460052	10150 AV DE BOIS DE BOULOGNE #404					65								
2002 2004 2006 2990		11 2715 404 11 2715 P1 A25 11 2715 P2 P1 11 2715 P2													
						46900 501.00									
3001							3C	2	2B1	2300	52000	54300			
										2100	49200	51300	T R		
4201 4601 6701 6702		M CLAUDE CHARBONNEAU 10150 BOIS DE BOULOGNE #404 H4N 1K7					1F								
		FRACTION DE COPROPRIÉTÉ 0.019070 (404) " " " 0.001304 (A25)													
1001	73460054	10150 AV DE BOIS DE BOULOGNE #405					65								
2002 2004 2006 2990		11 2715 405 11 2715 P1 11 2715 P2													
						53300									
3001							3C	2	2B1	2400	55000	57400	T R		
4201 4601 6701		119724 CANADA INC 5775 CH DE LA CÔTE DES NEIGES H35 2S9					CF								
		FRACTION DE COPROPRIÉTÉ 0.02173													
1001	73460056	10150 AV DE BOIS DE BOULOGNE #406					65								
2002 2004		11 2715 406 11 2715 P1 A40													

VERSO

VERSO

CERT.	EFF.	371
15/1/86	1/1/86	

CERT.	EFF.	405
20/1/86	2/1/86	90

CERT.	EFF.	371
15/1/86	1/1/86	

73460054

73460048

3E11

1E11

4201 Gelle Lucille Robert

4201 M. Jean Real Charrette

4601 10150 av. Bow des Boulognes #405 H4N 1K7

4601 10150 av. de Boies de Boulogne #402

H4N 1K7
FRASA 3101-10001186

CERT.	EFF.
20/11/85	24/11/85
	357

CERT.	EFF.
24/1/86	27/1/86
	394

73760258

IFNI

4201 m. Real Maltais

4601 10150 Bas de Boulanger #407

H400 1K7

CERT.	EFF.	362
10/1/66	5/5/63	

NUMÉRO	COMPTÉ	EMPLACEMENT - NOM, PROFESSION, RÉSIDENCE					CATEGORIE D'IMMEUBLE	SCOLAIRE		VALEUR EN DOLLARS			MUNICIPAL	REMARQUES	
		DIV. CAD.	CADASTRE	SUBDIVISION	FRONT	PROFONDEUR		SUPERFICIE	TERR.	P.I.C.	TERRAIN	BATISSE			TOTAL
1001	73460064	10150 AV DE BOIS DE BOULOGNE #502					655								
2002		11	2715	502											
2004		11	2715	P1											
2006		11	2715	P2											
2990						53300									
3001							3C	2	2B1	2400	55300	57700	T R		
4201	119724 CANADA INC	5775 CH DE LA COTE DES NEIGES #35 259					CF								
4601															
6701		FRACTION DE COPROPRIETE 0.02171													
6702															
1001	73460066	10150 AV DE BOIS DE BOULOGNE #503					655								
2002	A-157186	11	2715	503											
2004	6-1-86	11	2715	P1 A03											
2006		11	2715	P2 P1											
2990		11	2715	P2		50300									
3001						535.00	3C	2	2B1	2500	59000	61500	T R		
4201	119724 CANADA INC	5775 CH DE LA COTE DES NEIGES #35 259					CF								
4601															
6701		FRACTION DE COPROPRIETE 0.02046													
6702		" " " 0.001304													
1001	73460068	10150 AV DE BOIS DE BOULOGNE #504					655								
2002		11	2715	504											
2004		11	2715	P1 A31											
2006		11	2715	P2 P1											
2990		11	2715	P2		46900									
3001						501.00	3C	1	2B1	2300	52700	55000	T R		
4201	MME SUZANNE ARPIARIAN	10150 AV. DE BOIS DE BOULOGNE #504 #44 1K7					CF								
4601															
4602	M. PIETRO DE LUCA														
6701		FRACTION DE COPROPRIETE 0.019070 (504)													
6702		" " " 0.001304 (A31)													
1001	73460070	10150 AV DE BOIS DE BOULOGNE #505					655								
2002		11	2715	505											
2004		11	2715	P1 A07											
2006		11	2715	P2 P1											
2990		11	2715	P2		53300									
3001						565.00	3C	1	2B1	2600	58300	60900	T R		

VERSO

VERSO

CERT.	EFF.	375
15/1/86	11/1/86	

Prévent de 73460098

CERT.	EFF.	371
15/1/86	11/1/86	

Prév. 73460154

CERT.	EFF.	373
15/1/86	15/1/86	

CERT.	EFF.	371
15/1/86	11/1/86	

Prév. 73460106

73460064

73460066

3FI1

1FI1

4201 Filles Filomena Cross

4201 M. ASTRID KROEMANN

4601 10150 av. Bois de Boulogne #502 H4N1K7

4601 10850 Bois de Boulogne #503 H4N1K7

CERT.	APP.	
22/1/85	26/9/85	357

CERT.	APP.	
17/3/84	14/1/84	373

CODE	COMTE	EMPLACEMENT - NOM, PROFESSION, RÉSIDENCE					CATEGORIE BÂTIMENT	SCOLAIRE		VALEUR EN DOLLARS			MUNICIPAL	REMARQUES	
		UN. CAD.	CADASTRE	SUBDIVISION	FRONT	PROFONDEUR		SUPERFICIE	TERR.	N. C.	TERRAIN	BÂTIMENT			TOTAL
4201 4601	73460070	M	MARCEL GIGUERE 10150 AV. DE BOIS DE BOULOGNE #505 H4N 1K7					1F							
6701 6702			FRACTION DE COPROPRIETE 0.021710 (505) " " " 0.001304 (A67)												
1001	73460072		10150 AV DE BOIS DE BOULOGNE #506					1F							
2002 2004 2006 2990	2008		11 2715	506											
			11 2715	P1 A44			53400								
			11 2715	P2 P1			566.00								
			11 2715	P2					2600	58300	60900				
3001								3C	2 2B1	2400	55300	57700	T R		
4201 4601		MME	MAURICETTE SERRY-DELABY 10150 BOIS DE BOULOGNE #506 H4N 1K7					1F							
6701 6702			FRACTION DE COPROPRIETE 0.021760 (506) " " " 0.001304 (A44)												
1001	73460074		10150 AV DE BOIS DE BOULOGNE #507					1F							
2002 2004 2006 2990	2008		11 2715	507											
			11 2715	P1 A12			50200								
			11 2715	P2 P1			5								
			11 2715	P2					2500	59000	61500				
3001								3C	2 2B1	2300	58000	60300	T R		
4201 4601		MME	ANDREE CLOUETTE-ELEFTHERIADIS 10150 BOIS DE BOULOGNE #507 H4N 1K7					1F							
6701 6702			FRACTION DE COPROPRIETE 0.025440 (507) " " " 0.001304 (A12)												
1001	73460076		10150 AV DE BOIS DE BOULOGNE #508					1F							
2002 2004 2006 2990	2008		11 2715	508											
			11 2715	P1 A08			41300								
			11 2715	P2 P1			445.00								
			11 2715	P2					2100	54800	56900				
3001								3C	2 2B1	1900	51800	53700	T R		
4201 4601		MME	CELINE COUTURE-COMPEAN 10150 AV DE BOIS DE BOULOGNE #508 H4N 1K7					1F							
6701 6702			FRACTION DE COPROPRIETE 0.016610 (508) " " " 0.001304 (A08)												
1001	73460078		10150 AV DE BOIS DE BOULOGNE #601					1F							
2002 2004			11 2715	601											
			11 2715	P1 A37											

CERT.	EFF.	371
15/10	11/80	

Prov. 73460120

CERT.	EFF.	371
15/10	11/80	

Prov. 73460116

CERT.	EFF.	371
15/10	11/80	

Prov. 73460108

CODE	COMPTÉ	EMPLACEMENT - NOM, PROFESSION, RESIDENCE						CATEGORIE BÂTIMENT	VALEUR EN DOLLARS			MUNICIPAL *	REMARQUES					
		2 ^e CAD.	CADASTRE	SUBDIVISION	FRONT	PROFONDEUR	SUPERFICIE		SCHOOL	TERR. P.C.	TERRAIN			BÂTISSÉ	TOTAL			
2606 2990	73460078	11 2715		F2 P1												CERT. EFF. 371 15/86 1/86		
3001		11 2715		P2						2400	58900	61500				Prov. 73460166		
4201 4601		MILLES MOISE 10150 AV BOIS DE BOULOGNE #601 MAN 1K7						IF	2	2B1	2400	55900	58300	T R				
6701 6702		FRACTION DE COPROPRIETE O.021530 (601) " " " 0.001304 (A37)																
1001	73460080	10150 AV DE BOIS DE BOULOGNE #602																
2002 2004 2006 2990		11 2715		602														
3001		11 2715		F1														
3001		11 2715		P2														
						53300												
4201 4601		119724 CANADA INC 5775 CH DE LA COTE DES NEIGES H35 259						CF										
6701		FRACTION DE COPROPRIETE O.02171									2400	55900	58300	T R				
1001	73460082	10150 AV DE BOIS DE BOULOGNE #603																
2002 2004 2006 2990		11 2715		603														
3001		11 2715		P1														
3001		11 2715		P2														
						50300												
4201 4601		119724 CANADA INC 5775 CH DE LA COTE DES NEIGES H35 259						CF										
6701 6702		FRACTION DE COPROPRIETE O.020460 (602) " " " 0.001304 (A04)									2500	57400	61900	T R			Prov. 73460100	
						53500				2300	56400	58700	T R					
1001	73460084	10150 AV DE BOIS DE BOULOGNE #604																
2002 2004 2006 2990		11 2715		604														
3001		11 2715		P1														
3001		11 2715		P2														
						46900												
4201 4601		M GERARD VIAU 10150 BL DE BOIS DE BOULOGNE #604 MAN 1K7						IF	1	2B1	2100	50100	52200	T R				
6701		FRACTION DE COPROPRIETE O.01907																

7346008a

73460030

IFI

IFI

4201 M. Michel Vaillancourt
 4601 238 St. Rose Marie
 10150 St. Basile de Boulogne #603
 HUN 1K7

4201 M. Bernard Lavoie
 4601 10150 St. Basile de Boulogne
 #602 HUN 1K7

CERT.	EFF.	318
4-10-85	11-8-85	

CERT.	EFF.	362
13/11/85	23/10/85	

CODE	COMPTÉ	EMPLACEMENT - NOM, PROFESSION, RESIDENCE					CATEGORIE TRAITEMENT	SCCLAIRE	VALEUR EN DOLLARS			MUNICIPAL	REMARQUES						
		EMPL. CAD	CADASTRE	SUBDIVISION	FRONT	PROFONDEUR			SUPERFICIE	TERR.	BÂTISSE			TOTAL					
1001	73460086																		
2002			11 2715	605															
2004			11 2715	P1 A24															
2006			11 2715	P2 P1															
2990	2008		11 2715	P2		53300													
						565.00													
3001							3C	2	2B1	2600	58900	61500							
										2400	55900	58300	T	R					
4201		MME CRISTINA GARBARINO																	
4601		10150 AV DE BOIS DE BOULOGNE #605				H4N 1K7													
6701		FRACTION DE COPROPRIETE O.021710 (605)																	
6702		" " " 0.001304 (A24)																	
1001	73460088																		
2002			11 2715	606															
2004			11 2715	P1 A45															
2006			11 2715	P2 P1															
2990	2008		11 2715	P2		53400													
						566.00													
3001							3C	2	2B1	2600	58900	61500							
										2400	55900	58300	T	R					
4201		M SERGE LORIAUX																	
4601		10150 AV DE BOIS DE BOULOGNE #606				H4N 1K7													
6701		FRACTION DE COPROPRIETE O.021760 (606)																	
6702		" " " 0.001304 (A45)																	
1001	73460090																		
2002			11 2715	607															
2004			11 2715	P1 A23															
2006			11 2715	P2 P1															
2990	2008		11 2715	P2		50200													
						534.00													
3001							3C	2	2B1	2500	59400	61900							
										2300	56400	58700	T	R					
4201		119724 CANADA INC.																	
4601		5775 CH DE LA CÔTE DES NEIGES				H3S 2S9													
6701		FRACTION DE COPROPRIETE O.020440 (607)																	
6702		" " " 0.001304 (A23)																	
1001	73460092																		
2002	A 159851		11 2715	608															
2004	17-02-86.		11 2715	P1															
2006			11 2715	P2															
2990						41300													
3001							3C	2	2B1	1900	52100	54000	T	R					

VERSO

13460090

1951

4201 M. Barsegh Batmianian
4601 10150 av de Bois de Boulogne #601
HUN 1K7

DEPT.	EFF.	
4201	4601	348

CODE	COMPTÉ	EMPLACEMENT - NOM, PROFESSION, RÉSIDENCE				CATEGORIE BÂTIMENT	SCOLAIRE		VALEUR EN DOLLARS			MUNICIPAL	REMARQUES
		DIV. CADASTRE	SUBDIVISION	FRONT	PROFONDEUR		SUPERFICIE	TERR	TERRAIN	BÂTISSE	TOTAL		
4201 4601 6701	7346092	119724 CANADA INC 5775 CH DE LA COTE DES NEIGES		H35	259	VERS							
6701		FRACTION DE COPROPRIETE 0.01681											
1001 2002 2004 2006 2990	7346094	10150 AV DE BOIS DE BOULOGNE #A01											
		11 2715	A01										
		11 2715	P1										
		11 2715	P2										
						3200							
3001		VERS											
4201 4601 6001 6701		119724 CANADA INC 5775 CH DE LA COTE DES NEIGES		H35	259	VERS							
		GARAGE FRACTION DE COPROPRIETE 0.001304											
1001 2002 2004 2006 2990	7346096	10150 AV DE BOIS DE BOULOGNE #A02											
		11 2715	A02										
		11 2715	P1										
		11 2715	P2										
						3200							
3001		VERS											
4201 4601 6001 6701		119724 CANADA INC 5775 CH DE LA COTE DES NEIGES		H35	259	VERS							
		GARAGE FRACTION DE COPROPRIETE 0.001304											
1001 2002 2004 2006 2990	7346098	10150 AV DE BOIS DE BOULOGNE #A03											
		11 2715	A03										
		11 2715	P1										
		11 2715	P2										
						3200							
3001		ANNULÉ											
4201 4601 6001 6701		119724 CANADA INC 5775 CH DE LA COTE DES NEIGES		H35	259	VERS							
		GARAGE FRACTION DE COPROPRIETE 0.001304											
1001 2002 2004 2006 2990	7346100	10150 AV DE BOIS DE BOULOGNE #A04											
		ANNULÉ											

273866756 375

annulé - porte sur 73460066

73460094

IFI

4201 M. Girard View

4601 10150 Pl. de Bois de Boulogne #604 H4N 1K7

CERT.	EFF.	355
29/08/85	10/7/85	

73460096

4201 Gabriel H. Smith

4601 10150 Bois de Boulogne H4N 1K7

CERT.	EFF.	33
30-4-88	11-5-86	

73460098

ANNULE

IFI

4201 M. ASTRID KOOPMANN

4601 10150 Pl. de Bois de Boulogne #503 H4N 1K7

CERT.	EFF.	373
17/3/86	21/1/86	

73460092

3FI

4201 AMEL Mamey Esm. Emg. Tung

4601 10150 Pl. de Bois de Boulogne #608
Mtl H4N 1K7

CERT.	EFF.	22
14/5/88	17/1/86	

LEB20

FORME D'ÉVALUATION

CODE	COMPTÉ	EMPLACEMENT - NOM, PROFESSION, RESIDENCE						CATEGORIE D'IMMEUBLE	SCOLAIRE		VALEUR EN DOLLARS			MUNICIPAL	REMARQUES	
		DIV. CAD.	CADASTRE	SUBDIVISION	FRONT	PROFONDEUR	SUPERFICIE		TERR. P.C.	TERRAIN	BÂTISSE	TOTAL				
2002 2004 2006 2990	73460100	11 2715	AD4				3200								CERT. EFF. 37/ 15/1/86 11/1/86 Prov. 73460082.	
3001		ANNULÉ														
4201 4601		119724 CANADA INC 5775 CH DE LA COTE DES NEIGES H3S 2S9						CF	3C	2	2B1	200	3000	3200	T R	
6001 6701		GARAGE FRACTION DE COPROPRIETE 0.001304														
1001	73460102	10150 AV DE BOIS DE BOULOGNE #A05						1653								
2002 2004 2006 2990		11 2715	AD5				3200									
3001		ANNULÉ														
4201 4601		119724 CANADA INC 5775 CH DE LA COTE DES NEIGES H3S 2S9						CF	3C	2	2B1	200	3000	3200	T R	
6001 6701		GARAGE FRACTION DE COPROPRIETE 0.001304														
1001	73460104	10150 AV DE BOIS DE BOULOGNE #A06						1653								
2002 2004 2006 2990		11 2715	AD6				3200									
3001		ANNULÉ														
4201 4601		Mlle MURIEL NASSE 10150 BOIS DE BOULOGNE #203 H4N 1K7						3F	3C	2	2B1	200	3000	3200	T R	CERT. EFF. 37/ 15/1/86 11/1/86 Parti a 73460018
6001 6701		GARAGE FRACTION DE COPROPRIETE 0.001304														
1001	73460106	10150 AV DE BOIS DE BOULOGNE #A07						1653								
2002 2004 2006 2990		11 2715	AD7				3200									
3001		ANNULÉ														
4201 4601		119724 CANADA INC 5775 CH DE LA COTE DES NEIGES H3S 2S9						CF	3C	1	2B1	200	3000	3200	T R	CERT. EFF. 37/ 15/1/86 11/1/86 Parti a 73460070
6001 6701		GARAGE FRACTION DE COPROPRIETE 0.001304														

13460100

73460102

IFI

IFI

4201 M. Michel Vaillancourt

4201 M. Bernard Lévesque

4601 10150 av. de Bois de Boulogne #603
230 St. St. Roch Naval H3L 1K7
#602 H3N 1K7

4601 10150 av. de Bois de Boulogne
#602 H3N 1K7

CERT.	EFF.	
4/10/85	4/8/85	348

CERT.	EFF.	
13/10/85	23/10/85	362

NUMÉRO	COMPTÉ	EMPLACEMENT - NOM, PROFESSION, RÉSIDENCE						CATEGORIE BÂTIMENT	VALEUR EN DOLLARS			MUNICIPAL	REMARQUES		
		DIV. CAD.	CADASTRE	SUBDIVISION	FRONT	PROFONDEUR	SUPERFICIE		SOLAIRE	TERR.	BÂTISSE			TOTAL	
4201 4601 6001 6701	73460106	M MARCEL SIGUERS						IF							
		10150 AV. DE BOIS DE BOULOGNE #505				H4N 1K7									
		GARAGE													
		FRACTION DE COPROPRIETE 0.001304													
		ANNULÉ													
1001 2002 2004 2006 2990 3001	73460108	10150 AV DE BOIS DE BOULOGNE #A08						4650							
		11 2715 A58													
		11 2715 P1													
		11 2715 P2													
							3200								
		ANNULÉ													
4201 4601 6001 6701		MME. CELINE COUTURE-COMPEAN						ZF							
		10150 AV DE BOIS DE BOULOGNE #508				H4N 1K7									
		GARAGE													
		FRACTION DE COPROPRIETE 0.001304													
		ANNULÉ													
1001 2002 2004 2006 2990 3001	73460110	10150 AV DE BOIS-DE-BOULOGNE #A09						4650							
		11 2715 A59													
		11 2715 P1													
		11 2715 P2													
							3200								
		ANNULÉ													
4201 4601 6001 6701		M YVON SIMARD						IF							
		10150 BOIS DE BOULOGNE #306				H4N 1K7									
		GARAGE													
		FRACTION DE COPROPRIETE 0.001304													
		ANNULÉ													
1001 2002 2004 2006 2990 3001	73460112	10150 AV DE BOIS-DE-BOULOGNE #A10						4650							
		11 2715 A10													
		11 2715 P1													
		11 2715 P2													
							3200								
		ANNULÉ													
4201 4601 6001 6701		MME LILIANE LEGAULT						BF							
		10150 BOIS DE BOULOGNE #401				H4N 1K7									
		GARAGE													
		FRACTION DE COPROPRIETE 0.001304													
		ANNULÉ													
1001	73460114	10150 AV DE BOIS-DE-BOULOGNE #A11						4650							
		ANNULÉ													

CERT.	EFF.	371
15/1/80	11/1/80	

Partie à 73460076

CERT.	EFF.	371
15/1/80	11/1/80	

Partie à 73460076

CERT.	EFF.	371
15/1/80	11/1/80	

Partie à 73460076

CODE	COMPTÉ	EMPLACEMENT - NOM, PROFESSION, RÉSIDENCE					SUPERFICIE	CATEGORIE BÂTIMENT	SCOLAIRE		VALEUR EN DOLLARS			MUNICIPAL *	REMARQUES						
		REV. CAD.	CADASTRE	SUBDIVISION	FRONT	PROFONDEUR			TERR. P.C.	TERRAIN	BÂTISSE	TOTAL									
2002	73460114	11	2715	A11			3200								<table border="1"> <tr> <th>CERT.</th> <th>EFF.</th> <th></th> </tr> <tr> <td>15/1/86</td> <td>11/1/86</td> <td>371</td> </tr> </table> <p>Partie à 73460036.</p>	CERT.	EFF.		15/1/86	11/1/86	371
CERT.	EFF.																				
15/1/86	11/1/86	371																			
2004		11	2715	P1																	
2006		11	2715	P2																	
2995																					
3001								3C	2	2B1	200	3000	3200	T R							
4201		M DOMENIC MORELLO																			
4601		10150 BOIS DE BOULOGNE #304 H4N 1K7																			
6001		GARAGE																			
6701		FRACTION DE COPROPRIETE 0-001304																			
1001	73460110	10150	AV DE BOIS-DE-BOULOGNE #A12				3200								<table border="1"> <tr> <th>CERT.</th> <th>EFF.</th> <th></th> </tr> <tr> <td>15/1/86</td> <td>11/1/86</td> <td>371</td> </tr> </table> <p>Partie à 73460074.</p>	CERT.	EFF.		15/1/86	11/1/86	371
CERT.	EFF.																				
15/1/86	11/1/86	371																			
2002		11	2715	A12																	
2004		11	2715	P1																	
2006		11	2715	P2																	
2990																					
3001								3C	2	2B1	200	3000	3200	T R							
4201		MME ANDREE CLOUETTE-ELEFTHERIADIS																			
4601		10150 BOIS DE BOULOGNE #507 H4N 1K7																			
6001		GARAGE																			
6701		FRACTION DE COPROPRIETE 0-001304																			
1001	73460110	10150	AV DE BOIS-DE-BOULOGNE #A13				3200								<table border="1"> <tr> <th>CERT.</th> <th>EFF.</th> <th></th> </tr> <tr> <td>15/1/86</td> <td>11/1/86</td> <td>371</td> </tr> </table> <p>Partie à 73460014.</p>	CERT.	EFF.		15/1/86	11/1/86	371
CERT.	EFF.																				
15/1/86	11/1/86	371																			
2002		11	2715	A13																	
2004		11	2715	P1																	
2006		11	2715	P2																	
2990																					
3001								3C	2	2B1	200	3000	3200	T R							
4201		MME MONIQUE LANDRY																			
4601		10150 BOIS DE BOULOGNE #201 H4N 1K7																			
6001		GARAGE																			
6701		FRACTION DE COPROPRIETE 0-001304																			
1001	73460120	10150	AV DE BOIS-DE-BOULOGNE #A14				3200								<table border="1"> <tr> <th>CERT.</th> <th>EFF.</th> <th></th> </tr> <tr> <td>15/1/86</td> <td>11/1/86</td> <td>371</td> </tr> </table> <p>Partie à 73460030.</p>	CERT.	EFF.		15/1/86	11/1/86	371
CERT.	EFF.																				
15/1/86	11/1/86	371																			
2002		11	2715	A14																	
2004		11	2715	P1																	
2006		11	2715	P2																	
2990																					
3001								3C	1	2B1	200	3000	3200	T R							

CODE	COMPTÉ	EMPLACEMENT - NOM, PROFESSION, RESIDENCE					CATEGORIE BÂTIMENT	SCOLAIRE		VALEUR EN DOLLARS			MUNICIPAL *	REMARQUES	
		DIV. CAD.	CADASTRE	SUBDIVISION	FRONT	PROFONDEUR		SUPERFICIE	TERR.	BÂTISSE	TOTAL				
4201 4401	73460120	Mlle DIANE RESLER 10150 AV. DE BOIS-DE-BOULOGNE #301 H9N 1K7					3F								
6001 6701		GARAGE FRACTION DE COPROPRIETE 0.001304													ANNULÉ
1001	73460122	10150 AV DE BOIS-DE-BOULOGNE #A15					3651								
2002 2004 2006 2990		11 2715 A15 11 2715 P1 11 2715 P2													
3001						3200									
4201 4401		M RAYMOND DALLAIRE 10150 AV DE BOIS DE BOULOGNE #501 H9N 1K7					1F								
6001 6701		GARAGE FRACTION DE COPROPRIETE 0.001304													
1001	73460124	10150 AV DE BOIS-DE-BOULOGNE #A16					3651								
2002 2004 2006 2990		11 2715 A16 11 2715 P1 11 2715 P2													
3001						3200									
4201 4401		MME JEANNETTE BEAUDOIN-BASTIEN 10150 BOIS DE BOULOGNE #403 H9N 1K7					1F								
6001 6701		GARAGE FRACTION DE COPROPRIETE 0.001304													
1001	73460126	10150 AV DE BOIS-DE-BOULOGNE #A17					3651								
2002 2004 2006 2990	A/3373 3-4-86	11 2715 A17 11 2715 P1 11 2715 P2													
3001						3200									
4201 4401		119724 CANADA INC 5775 CH DE LA COTE DES NEIGES H3S 2S9					CF								
6001 6701		GARAGE FRACTION DE COPROPRIETE 0.001304													
1001	73460128	10150 AV DE BOIS-DE-BOULOGNE #A18					3651								
		MICROFICHE 176 L-D2													

CERT.	EFF.	371
15/1/80	1/1/80	

Prov. 73460022

CERT.	EFF.	371
15/1/80	1/1/80	

Prov. 73460050

CERT.	EFF.	380
22/1/80	3/4/80	

annulé et parti sur 73460028

CODE	COMPLÈS	EMPLACEMENT - NOM, PROFESSION, RÉSIDENCE					CATEGORIE D'IMMEUBLE	VALEUR EN DOLLARS			MUNICIPAL	REMARQUES					
		SY. CAD.	CADASTRE	SUBDIVISION	FRONT	PROFONDEUR		SUPERFICIE	SCOLAIRE	TERR. P.C.			TERRAIN	BÂTISSE	TOTAL		
2002 2004 2006 2990	73460128	11	2715	A19			3200										
3001								3C	2	ZB1	200	3000	3200	T	R		
4201 4601		119724	CANADA INC														
6001 6701																	
1001	73460130	10150	AV DE BOIS-DE-BOULOGNE #A19				3200										
2002 2004 2006 2990	A-157387 8-1-86	11	2715	A19													
3001								3C	2	ZB1	200	3000	3200	T	R		
4201 4601		Mlle	LOUISE MONET														
6001 6701																	
1001	73460132	10150	AV DE BOIS-DE-BOULOGNE #A20				3200										
2002 2004 2006 2990		11	2715	A20													
3001								3C	2	ZB1	200	3000	3200	T	R		
4201 4601		119724	CANADA INC														
6001 6701																	
1001	73460134	10150	AV DE BOIS-DE-BOULOGNE #A21				3200										
2002 2004 2006 2990	A-159541 11-2-86 A-168386 06-06-86	11	2715	A21													
3001								3C	2	ZB1	200	3000	3200	T	R		

73460128

73460132

3 FI 1

3 FE 1

4201 Mlle Lucille Robert
4601 10150 av. Bois de Boulogne #405 H4N 1K7

4201 Mlle Marie Claire Belanger
4601 10150 av. Bois de Boulogne #308 H4N 1K7

CERT.	EFF.	
30/11/85	04/01/85	357

ANNULÉ

CERT.	EFF.	
7/02/86	14/01/85	371

VIRANTE

VIRANTE

LEU20

CODE	COMPTE	EMPLACEMENT - NOM, PROFESSION, RÉSIDENCE					CATEGORIE BÂTIMENT	SCOLAIRE		VALEUR EN DOLLARS			MUNICIPAL	REMARQUES
		DIV. CAD.	CADASTRE	SUBDIVISION	FRONT	PROFONDEUR		SUPERFICIE	TERR. P. C.	TERRAIN	BATISSE	TOTAL		
4201 4601 6001 6701	73460134	119724 CANADA INC 5775 CH DE LA COTE DES NEIGES	M35	259	VERSOS	CF								
		GARAGE FRACTION DE COPROPRIETE 0.001304												
1001 2002 2004 2006 2990	73460136	10150 AV DE BOIS-DE-BOULOGNE #A22					4651							
		11 2715 A22 11 2715 P1 11 2715 P2				3200								
3001							3C	2	281	200	3000	3200	T R	
4201 4601 6001 6701		119724 CANADA INC 5775 CH DE LA COTE DES NEIGES	M35	259	VERSOS	CF								
		GARAGE FRACTION DE COPROPRIETE 0.001304												
1001 2002 2004 2006 2990	73460138	10150 AV DE BOIS-DE-BOULOGNE #A23					4651							
		11 2715 A23 11 2715 P1 11 2715 P2				3200								
3001							3C	2	281	200	3000	3200	T R	
4201 4601 6001 6701		119724 CANADA INC 5775 CH DE LA COTE DES NEIGES	M35	259	VERSOS	CF								
		GARAGE FRACTION DE COPROPRIETE 0.001304												
1001 2002 2004 2006 2990	73460140	10150 AV DE BOIS-DE-BOULOGNE #A24					4651							
		11 2715 A24 11 2715 P1 11 2715 P2				3200								
3001							3C	2	281	200	3000	3200	T R	
4201 4601 6001 6701		Mlle CRISTINA GARBARINO 10150 AV DE BOIS DE BOULOGNE #A05	M4N	1K7										
		GARAGE FRACTION DE COPROPRIETE 0.001304												
1001 2002 2004 2006 2990	73460142	10150 AV DE BOIS-DE-BOULOGNE #A25					4651							
		MICROFICHE 126 N-02												

CERT.	EFF.	371
15/1/80	11/1/80	

Parte cad 73460090

CERT.	EFF.	371
15/1/80	11/1/80	

Parte cad 73460086

73460138

IFI

4201 M. Barsegh Batmariam
 4601 10150 av. Bois de Boulogne - #607
 H4N LK9

CERT.	EFF.	
4-10-85	14-8-85	348

73460134

ANNULÉ

IFI

4201 M. Gabriel Horvath
 4601 5775 ch. de la Côte des Neiges #101 H33 299

CERT.	EFF.	
29-8-86	11-2-86	396

73460136

IFI

4201 M. Eddie Ayoub
 4601 10150 av. Bois de Boulogne #202 H4N LK9
 3FE1

CERT.	EFF.	
20-11-85	26-1-85	357

73460134

3FI1

4201 Mlle Suzanne Bouché
 4601 10150 av. de Bois de Boulogne #302 H4N LK9
 M222-5647N/1919/10

CERT.	EFF.	
29-8-86	16-6-86	396

CODE	COMPTÉ	EMPLACEMENT - NOM, PROFESSION, RÉSIDENCE						CATEGORIE BÂTIMENT	SCOLAIRE		VALEUR EN DOLLARS			MUNICIPAL	REMARQUES						
		DIV. CAD.	CADASTRE	SUBDIVISION	FRONT	PROFONDEUR	SUPERFICIE		TERR.	BÂTISS.	TERRAIN	BÂTISS.	TOTAL								
2002 2004 2006 2990	73460142	11 2715	A25				3200								<table border="1"> <tr> <td>CERT.</td> <td>EFF.</td> <td>371</td> </tr> <tr> <td>15/1/80</td> <td>11/1/80</td> <td></td> </tr> </table> <p>Partie à 7346052</p>	CERT.	EFF.	371	15/1/80	11/1/80	
CERT.	EFF.	371																			
15/1/80	11/1/80																				
3001		ANNULÉ																			
4201 4601		M CLAUDE CHARBONNEAU 10150 BOIS DE BOULOGNE #404 H4N 1K7																			
6001 6701		GARAGE FRACTION DE COPROPRIETE 0.001304																			
1001 2002 2004 2006 2990	73460144 A-184490 31-12-85	11 2715	A26				3200														
3001		ANNULÉ																			
4201 4601		119724 CANADA INC 5775 CH DE LA COTE DES NEIGES H3S 2S9													Group. cpte annulé partie sur 73460000						
6001 6701		GARAGE FRACTION DE COPROPRIETE 0.001304													<table border="1"> <tr> <td>CERT.</td> <td>EFF.</td> <td>37</td> </tr> <tr> <td>16-3-87</td> <td>21-2-86</td> <td>VS</td> </tr> </table>	CERT.	EFF.	37	16-3-87	21-2-86	VS
CERT.	EFF.	37																			
16-3-87	21-2-86	VS																			
1001 2002 2004 2006 2990	73460146	11 2715	A27				3200								<table border="1"> <tr> <td>CERT.</td> <td>EFF.</td> <td>371</td> </tr> <tr> <td>15/1/80</td> <td>11/1/80</td> <td></td> </tr> </table> <p>Partie à 73460002</p>	CERT.	EFF.	371	15/1/80	11/1/80	
CERT.	EFF.	371																			
15/1/80	11/1/80																				
3001		ANNULÉ																			
4201 4601		M ROGER GUGLIA 10150 BOIS DE BOULOGNE #101 H4N 1K7																			
6001 6701		GARAGE FRACTION DE COPROPRIETE 0.001304																			
1001 2002 2004 2006 2990	73460148 A-157107 6-1-86	11 2715	A28				3200								<table border="1"> <tr> <td>CERT.</td> <td>EFF.</td> <td>375</td> </tr> <tr> <td>10-3-86</td> <td>6-1-86</td> <td></td> </tr> </table> <p>annulé partie sur 73460004</p>	CERT.	EFF.	375	10-3-86	6-1-86	
CERT.	EFF.	375																			
10-3-86	6-1-86																				
3001		ANNULÉ																			

73460144

3FE1

4201 Mlle Lise Dussault

4601 10150 Ave de la Baie du Beaulieu #204 H4W 1K7

DEPT.	SP.	355
01050985		

CODE	COMPTÉ	EMPLACEMENT - NOM, PROFESSION, RESIDENCE					CATEGORIE BÂTIMENT	SCOLAIRE		VALEUR EN DOLLARS			MUNICIPAL	REMARQUES	
		DIVISION	CADASTRE	SUBDIVISION	FRONT	PROFONDEUR		SUPERFICIE	TERR	P. C.	TERRAIN	BÂTISSE			TOTAL
4201 4601 6001 6701	73460148	119724 CANADA INC 5775 CH DE LA COTE DES NEIGES H3S 2S9					CF								
ANNULÉ															
1001 2002 2004 2006 2990	73460150	10150 AV DE BOIS-DE-BOULOGNE #A29													
		11 2715		A29											
		11 2715		P1											
		11 2715		P2		3200									
3001							3C	2 281	200	3000	3200	T R			
4201 4601 6001 6701		119724 CANADA INC 5775 CH DE LA COTE DES NEIGES H3S 2S9					CF								
ANNULÉ															
1001 2002 2004 2006 2990	73460152	10150 AV DE BOIS-DE-BOULOGNE #A30													
		11 2715		A30											
		11 2715		P1											
		11 2715		P2		3200									
3001							3C	2 251	200	3000	3200	T R			
4201 4601 6001 6701		119724 CANADA INC 5775 CH DE LA COTE DES NEIGES H3S 2S9					CF								
ANNULÉ															
1001 2002 2004 2006 2990	73460154	10150 AV DE BOIS-DE-BOULOGNE #A31													
		11 2715		A31											
		11 2715		P1											
		11 2715		P2		3200									
3001							3C	1 281	200	3000	3200	T R			
4201 4601 4202		MME SUZANNE ARPIARIAN 10150 AV. DE BOIS DE BOULOGNE #609 H4N 1K7 M PIETRO DE LUCA					3F								
6001 6701		GARAGE FRACTION DE COPROPRIETE C.001304					1F								

CERT.	EPE.	371
<i>15/1/86</i>	<i>11/1/86</i>	

Partie à 73460068.

73460150

3FE1

73460148

MARIE

3FE1

73460152

3FE1

4201 Mlle. Filomena Croce

4201 Mlle. LISA PREVILLE

4201 Mlle. Marie-Françoise Tang

4601 10150 av. Bois de Boulogne #502 H4N 1K7

4601 10150 Bois de Boulogne #102 H4N 1K7

4601 1050 av. du Bassin de Saint-Jacques #202

Mtl. H4N 1K7

CERT.	EFP.	
20/11/85	26/4/85	357

CERT.	EFP.	
9/6/80	6/1/80	373

CERT.	EFP.	
14/8/80	16/1/81	20

CODE	COMPTÉ	EMPLACEMENT - NOM PROFESSION, RÉSIDENCE					CATEGORIE BÂTIMENT	SCOLAIRE		VALEUR EN DOLLARS			MUNICIPAL	REMARQUES	
		DIV. CAD.	CADASTRE	SUBDIVISION	FRONT	PROFONDEUR		SUPERFICIE	TERR.	P. C.	TERRAIN	BÂTISSE			TOTAL
1001	73460156	10150 AV DE BOIS-DE-BOULOGNE #A32					652								
2002		11 2715 A32													
2004		11 2715 P1													
2006		11 2715 P2													
2990						3200									
3001							30	2	281	200	3000	3200	T R		
4201		119724 CANADA INC													
4601		5775 CH DE LA COTE DES NEIGES H35 259													
6001		GARAGE													
6701		FRACTION DE COPROPRIETE D.001304													
1001	73460158	10150 AV DE BOIS-DE-BOULOGNE #A33					652								
2002		11 2715 A33													
2004		11 2715 P1													
2006		11 2715 P2													
2990						3200									
3001							30	2	281	200	3000	3200	T R		
4201		119724 CANADA INC													
4601		5775 CH DE LA COTE DES NEIGES H35 259													
6001		GARAGE													
6701		FRACTION DE COPROPRIETE D.001304													
1001	73460163	10150 AV DE BOIS-DE-BOULOGNE #A34					652								
2002		11 2715 A34													
2004		11 2715 P1													
2006		11 2715 P2													
2990						3200									
3001							30	1	281	200	3000	3200	T R		
4201		M DAVID AUTMIZGUINE													
4601		10150 AV. BOIS DE BOULOGNE #106 H4N 1K7													
4202		Mlle EVELYN MALL													
6001		GARAGE													
6701		FRACTION DE COPROPRIETE D.001304													
1001	73460162	10150 AV DE BOIS-DE-BOULOGNE #A35					652								
2002		11 2715 A35													
2004		11 2715 P1													
2006		11 2715 P2													
2990						3200									
3001							30	2	281	200	3000	3200	T R		

VERSO

ANNULÉ

ANNULÉ

CERT.	EFF.	378
11/1/80	11/1/80	

Parti à 1340000.

CODE	COMPTE	EMPLACEMENT - NOM, PROFESSION, RÉSIDENCE					CATEGORIE BÂTIMENT	SCOLAIRE		VALEUR EN DOLLARS			MUNICIPAL	REMARQUES	
		D.V. C.F.D.	CADASTRE	SUBDIVISION	FRONT	PROFONDEUR		SUPERFICIE	TERR. P. C.	TERRAIN	BÂTISSE	TOTAL			
4201 4601 6001 6701	73460162	M LUCIEN LAUZON 10150 BOIS DE BOULOGNE #105 H4N 1K7 GARAGE FRACTION DE COPROPRIÉTÉ 0.001304					1F								CERT. EFF. 37/ 15/1/80 11/1/80 Partie à 73460004
1001 2002 2004 2006 2990 3001	73460164	10150 AV DE BOIS-DE-BOULOGNE #A36 11 2715 A36 11 2715 P1 11 2715 P2				3200									CERT. EFF. 37/ 15/1/80 11/1/80 Partie à 73460024
4201 4601 4202 6001 6701		M PATRICE NORMANDEAU 10150 BOIS DE BOULOGNE #206 H4N 1K7 MME MARTINE CHARBONNEAU GARAGE FRACTION DE COPROPRIÉTÉ 0.001304					1F 3F								
1001 2002 2004 2006 2990 3001	73460166	10150 AV DE BOIS-DE-BOULOGNE #A37 11 2715 A37 11 2715 P1 11 2715 P2				3200									CERT. EFF. 37/ 15/1/80 11/1/80 Partie à 73460078
4201 4601 6001 6701		M GILLES MOISE 10150 AV BOIS DE BOULOGNE H4N 1K7 GARAGE FRACTION DE COPROPRIÉTÉ 0.001304					1F								
1001 2002 2004 2006 2990 3001	73460168	10150 AV DE BOIS-DE-BOULOGNE #A38 11 2715 A38 11 2715 P1 11 2715 P2				3200									CERT. EFF. 37/ 15/1/80 11/1/80 Partie à 73460026
4201 4601 4202 4602 6001 6701		MME LOUISE DUFOUR-HOTTE 908 10150 AV DE BOIS DE BOULOGNE #207 H4N 1K7 M MAURICE LANCIAULT 108 10155 CLARK H3L 2K8 GARAGE FRACTION DE COPROPRIÉTÉ 0.001304					3F 1F								

CODE	COMPTE	EMPLACEMENT - NOM PROFESSION, RESIDENCE					CATEGORIE BÂTIMENT	SCOLAIRE		VALEUR EN DOLLARS			MUNICIPAL	REMARQUES	
		DIV CAD	CADASTRE	SUBDIVISION	FRONT	PROFONDEUR		SUPERFICIE	TERR. P. C.	TERRAIN	BÂTISSÉ	TOTAL			
1001	73460173	10150 AV DE BOIS-DE-BOULOGNE #A39					653								
2002		11 2715	A39												
2104		11 2715	P1												
2006		11 2715	P2												
2990						3200									
3001							3C	1	281	200	3000	3200	T R		
4201		M APET-ARTIM SAYLIK					1F								
4601		10150 AV BOIS DE BOULOGNE #205 H4N 1K7													
4202		MME SIRVART BALCIAN					3F								
6001		GARAGE													
6701		FRACTION DE COPROPRIETE 0.001304													
ANNULÉ															
1001	73460172	10150 AV DE BOIS-DE-BOULOGNE #A40					653								
2002		11 2715	A40												
2004		11 2715	P1												
2006		11 2715	P2												
2990						3200									
3001							3C	2	281	200	3000	3200	T R		
4201		M DENIS FORTIER					1F								
4601		10150 BOIS DE SOULOGNE #406 H4N 1K7													
4202		MME GILBERTE GONIER-FORTIER					2F								
6001		GARAGE													
6701		FRACTION DE COPROPRIETE 0.001304													
ANNULÉ															
1001	73460174	10150 AV DE BOIS-DE-BOULOGNE #A41					653								
2002		11 2715	A41												
2004		11 2715	P1												
2006		11 2715	P2												
2990						3200									
3001							3C	2	281	200	3000	3200	T R		
4201		M REAL MALTAIS					1F								
4601		10150 BOIS DE SOULOGNE #407 H4N 1K7													
6001		GARAGE													
6701		FRACTION DE COPROPRIETE 0.001304													
1001	73460176	10150 AV DE BOIS-DE-BOULOGNE #A42					653								
2002		11 2715	A42												
2004		11 2715	P1												
2006		11 2715	P2												
2990						3200									
ANNULÉ															

CERT.	EFF.	371
15/12	11/12	

Partie à 73460022.

CERT.	EFF.	371
15/12	11/12	

Partie à 73460056.

CODE	COMPTÉ	EMPLACEMENT - NOM, PROFESSION, RÉSIDENCE					CATEGORIE BÂTIMENT	SCOLAIRE		VALEUR EN DOLLARS			MUNICIPAL	REMARQUES	
		DIV. CAD.	CADASTRE	SUBDIVISION	FRONT	PROFONDEUR		SUPERFICIE	TERR. P. C.	TERRAIN	BÂTISSE	TOTAL			
3301	73460176														
4201		M ^{lle} JOCELYNE LANGEVIN					3C	2	2B1	200	3000	3200	T R	CERT. EFF. 371 15/1/82 1/1/82 Partie à 73460012	
4601		10150 BOIS DE BOULOGNE #108 H4N IK7													
6601		GARAGE													
6701		FRACTION DE COPROPRIETE 0.001304													
ANNULÉ															
1001	73460178	10150 AV DE BOIS-DE-BOULOGNE #A43					651								
2002		11 2715 A43													
2004		11 2715 P1													
2006		11 2715 P2													
2990		3200													
3001							3C	2	2B1	200	3000	3200	T R		
4201		M ^{me} REAL MALTAIS					3C	2	2B1	200	3000	3200	T R		
4601		10150 BOIS DE BOULOGNE #407 H4N IK7													
6601		GARAGE													
6701		FRACTION DE COPROPRIETE 0.001304													
ANNULÉ															
1001	73460180	10150 AV DE BOIS-DE-BOULOGNE #A44					651								
2002		11 2715 A44													
2004		11 2715 P1													
2006		11 2715 P2													
2990		3200													
3001							3C	2	2B1	200	3000	3200	T R		
4201		M ^{me} MAURICETTE SERRY-DELABY					3C	2	2B1	200	3000	3200	T R	CERT. EFF. 371 15/1/82 1/1/82 Partie à 73460012	
4601		10150 BOIS DE BOULOGNE #506 H4N IK7													
6601		GARAGE													
6701		FRACTION DE COPROPRIETE 0.001304													
ANNULÉ															
1001	73460182	10150 AV DE BOIS-DE-BOULOGNE #A45					651								
2002		11 2715 A45													
2004		11 2715 P1													
2006		11 2715 P2													
2990		3200													
3001							3C	2	2B1	200	3000	3200	T R		
4201		M ^{me} SERGE LORIAUX					3C	2	2B1	200	3000	3200	T R	CERT. EFF. 371 15/1/82 1/1/82 Partie à 73460012	
4601		10150 AV DE BOIS DE BOULOGNE #606 H4N IK7													
6601		GARAGE													
6701		FRACTION DE COPROPRIETE 0.001304													

73460178

IFEI

4201 M. Jean Bernardelli

4401 10150 Bain de Boulogne #307 114W 1K7

CERT.	EFF.	387
27/5/86	11/86	98

MARITIME

BOULEVARD	COMPTÉ	EMPLACEMENT - NOM, PROFESSION, RÉSIDENCE					CATEGORIE BÂTIMENT	VALEUR EN DOLLARS				REMARQUES	
		AV. CAD.	CADASTRE	SUBDIVISION	FRONT	PROFONDEUR		SUPERFICIE	SOLAIRE	TERR.	BATISSE		TOTAL
1001	73460184	10150		AV DE BOIS-DE-BOULOGNE #46			65						
2002		11	2715	A46	E	IRR	IRR	IRR					
2004		11	2715	P1									
2006		11	2715	P2									
2990							3200						
3001													
4201				MME DOMINIQUE LEFORT			35	1					
4601		10150		AV DE BOIS DE BOULOGNE #305		H4N	IK7						
6001				GARAGE									
6701				FRACTION DE COPROPRIETE 0-001384									
1001	73461002	10100		AV DE BOIS DE BOULOGNE #101			65						
2002		11	2703	101									
2004		11	2703	P1									
2006		11	2703	P2									
2990							86300						
3001													
4201				MME MICHELINE PAQUIN			35	1					
4601		10100		BOIS DE BOULOGNE #101		H4N	IK7						
6701				FRACTION DE COPROPRIETE 0-0223									
1001	73461004	10100		AV DE BOIS DE BOULOGNE #102			65						
2002		11	2703	102									
2004		11	2703	P1									
2006		11	2703	P2									
2990							86000						
3001													
4201				MME MARGUERITE DOYON-THIBAudeau			25	1					
4601		10100		BOIS DE BOULOGNE #102		H4N	IK7						
6701				FRACTION DE COPROPRIETE 0-0224									
1001	73461006	10100		AV DE BOIS DE BOULOGNE #103			65						
2002		11	2703	103									
2004		11	2703	A10									
2006		11	2703	P1									
2008		11	2703	P2									
2990							1,04500						
3001													

CERT.	EFF.	371
15/1/80	11/1/80	

Partie à 73460055

ANNULÉ**VERSO**

73461004

2811

1201 Mrs. Madeleine Thibault-Lamontagne
4601 10100 av. Boiss. St. Boulevard #102 H4N 1K7

CERT.	EFF.	LOS.
2016/04/27/14/01	27/14/01	01

AMERO

CODE	COMPTÉ	EMPLACEMENT - NOM PROFESSION, RÉSIDENCE					CATEGORIE BÂTIMENT	SCOLAIRE		VALEUR EN DOLLARS			MUNICIPAL	REMARQUES	
		DIV. CAD.	CADASTRE	SUBDIVISION	FRONT	PROFONDEUR		SUPERFICIE	TERR.	P. C.	TERRAIN	BÂTISSE			TOTAL
4301 4401 4202	73461006	M PHILIPPE CARREAU 10100 BOIS DE BOULOGNE #105					IF	1							
6701 6702		MME ALINE DERGOUTIN-CARREAU					ZF	1							
6701 6702		FRACTION DE COPROPRIETE 0.02578 POUR 103 FRACTION DE COPROPRIETE 0.00114 POUR A10													
1001 2002 2004 2006 2990	73461008 A-183366 12-10-82	10100 AV DE BOIS DE BOULOGNE #106 11 2703 104 11 2703 P1 11 2703 P2													
						86800									
3001								3C	1 281	4000	50900	54900	T R		
4201 4601		M LOUIS NADEAU 10100 BOIS DE BOULOGNE #106					IF	1							
6701		FRACTION DE COPROPRIETE 0.02245													
1001 2002 2004 2006 2990	73461010	10100 AV DE BOIS DE BOULOGNE #107 11 2703 105 11 2703 P1 11 2703 P2													
						74000									
3001								3C	1 281	3400	47400	50800	T R		
4701 4601		MME LISE GILLET 10100 BOIS DE BOULOGNE #107					ZF	1							
6701		FRACTION DE COPROPRIETE 0.01912													
1001 2002 2004 2006 2990	73461012	10100 AV DE BOIS DE BOULOGNE #108 11 2703 106 11 2703 A24 11 2703 P1 11 2703 P2													
						71000									
3001								3C	1 281	3200	47300	50500	T R		
4201 4601		M RICHARD BRASSEUR 10100 BOIS DE BOULOGNE #109					IF	1							
6701 6702		FRACTION DE COPROPRIETE 0.01722 POUR 106 FRACTION DE COPROPRIETE 0.00114 POUR A24													
1001	73461014	10100 AV DE BOIS DE BOULOGNE #201													

73461008

3F11

4201 MLE JACQUELINE D'AMOUR
4602 10100 AV DE BOIS DE ROULOGNE #106
HAN 1K7

CERT. EFF. 29
18/2/81 17/2/82

212-300-85-

(82)

PC 1 30

837

11 1977 25
11 1978 25
11 1979 25

(82)

11 1977 25
11 1978 25
11 1979 25

PC 1 30

837

11 1977 25
11 1978 25
11 1979 25

(82)

18320

11 1977 25
11 1978 25
11 1979 25

PC 1 30

837

11 1977 25
11 1978 25
11 1979 25

(82)

11 1977 25
11 1978 25
11 1979 25

(82)

11 1977 25
11 1978 25
11 1979 25

(82)

CODE	COMPTÉ	EMPLACEMENT - NOM, PROFESSION, RESIDENCE					CATÉGORIE DE BIEN	SCOLAIRE		VALEUR EN DOLLARS			MUNICIPAL	REMARQUES	
		NO. CAD.	CADASTRE	SUSCRIPTOR	FRONT	PROFONDEUR		SUPERFICIE	TERR.	P.C.	TERRAIN	BÂTISSE			TOTAL
2002	73461014	11	2703	201											
2004		11	2703	P1											
2006		11	2703	P2											
2990						86000									
3001							3C	1	2B1	3900	53400	57300	T R		
4201		MME PAULINE DUPHILY					7F								
4601		10100 BOIS DE BOULOGNE #201 H4N 1K7													
6701		FRACTION DE COPROPRIETE D-02224													
1001	73461016	10100 AV DE BOIS DE BOULOGNE #202					8650								
2002		11	2703	202											
2004		11	2703	A20											
2006		11	2703	P1											
2008		11	2703	P2											
2990						90200									
3001							3C	1	2B1	4100	55200	59300	T R		
4201		M PIERRE PICHE					1F								
4601		10100 BOIS DE BOULOGNE #202 H4N 1K7													
4202		MME ANDREE GERVAIS-PICHE					2F								
6701		FRACTION DE COPROPRIETE D-02217 POUR 202													
6702		FRACTION DE COPROPRIETE D-00119 POUR A20													
1001	73461018	10100 AV DE BOIS DE BOULOGNE #203					8650								
2002		11	2703	203											
2004		11	2703	A19											
2006		11	2703	P1											
2008		11	2703	P2											
2990						86600									
3001							3C	1	2B1	4000	54300	58300	T R		
4201		MME CHARLOTTE PAQUETTE					7F								
4601		10100 BOIS DE BOULOGNE #203 H4N 1K7													
6701		FRACTION DE COPROPRIETE D-02124 POUR 203													
6702		FRACTION DE COPROPRIETE D-00114 POUR A19													
1001	73461020	10100 AV DE BOIS DE BOULOGNE #204					8650								
2002		11	2703	204											
2004		11	2703	AGE											
2006		11	2703	P1											
2008		11	2703	P2											
2990						66200									
3001							3C	1	2B1	3100	41800	44900	T R		

VERSO

73761016

2FII

4201 Mme Niems Beaufrange

4608 10100 Av. de Bois de Boulogne H.202

H.202

CART.	EFF.	394
2/4/46	2/6/46	le

1. 10100 AV. DE BOIS DE BOULOGNE H.202

111 10000 Y1A

1. 10100 AV. DE BOIS DE BOULOGNE H.202

111 10000 Y1A

1. 10100 AV. DE BOIS DE BOULOGNE H.202

111 10000 Y1A

1. 10100 AV. DE BOIS DE BOULOGNE H.202

111 10000 Y1A

1. 10100 AV. DE BOIS DE BOULOGNE H.202

111 10000 Y1A

1. 10100 AV. DE BOIS DE BOULOGNE H.202

111 10000 Y1A

1. 10100 AV. DE BOIS DE BOULOGNE H.202

111 10000 Y1A

1. 10100 AV. DE BOIS DE BOULOGNE H.202

111 10000 Y1A

1. 10100 AV. DE BOIS DE BOULOGNE H.202

111 10000 Y1A

1. 10100 AV. DE BOIS DE BOULOGNE H.202

111 10000 Y1A

1. 10100 AV. DE BOIS DE BOULOGNE H.202

111 10000 Y1A

1. 10100 AV. DE BOIS DE BOULOGNE H.202

111 10000 Y1A

1. 10100 AV. DE BOIS DE BOULOGNE H.202

111 10000 Y1A

1. 10100 AV. DE BOIS DE BOULOGNE H.202

111 10000 Y1A

1. 10100 AV. DE BOIS DE BOULOGNE H.202

111 10000 Y1A

1. 10100 AV. DE BOIS DE BOULOGNE H.202

111 10000 Y1A

1. 10100 AV. DE BOIS DE BOULOGNE H.202

111 10000 Y1A

1. 10100 AV. DE BOIS DE BOULOGNE H.202

111 10000 Y1A

1. 10100 AV. DE BOIS DE BOULOGNE H.202

111 10000 Y1A

CODE	COMPTE	EMPLACEMENT - NOM, PROFESSION, RÉSIDENCE						CATEGORIE BÂTIMENT	SCOLAIRE		VALEUR EN DOLLARS			MUNICIPAL	REMARQUES	
		DIV. CAD.	CADASTRE	SUBDIVISION	FRONT	PROFONDEUR	SUPERFICIE		TERR. P.C.	TERRAIN	BÂTISSE	TOTAL				
4201 4601	73461020	JACQUES PHOENIX 10100 BOIS DE BOULOGNE #204 H4N 1K7						IF	1							
6701 6702		FRACTION DE COPROPRIETE 0.01648 POUR 204 FRACTION DE COPROPRIETE 0.00114 POUR A05														
1001	73461022	10100 AV DE BOIS DE BOULOGNE #205						659								
2002 2004 2006 2990		11 2703 205 11 2703 P1 11 2703 P2														
3001		98900														
4201 4601		Mlle SYLVIE CARON 10100 BOIS DE BOULOGNE #205 H4N 1K7						3F	1	281	4500	53200	57700	T R		
6701		FRACTION DE COPROPRIETE 0.02558														
1001	73461024	10100 AV DE BOIS DE BOULOGNE #206						659								
2002 2004 2006 2990		11 2703 206 11 2703 P1 11 2703 P2														
3001		86600														
4201 4601		M. CLAUDE HAMELIN 10100 BOIS DE BOULOGNE #206 H4N 1K7						IF	1							
6701		FRACTION DE COPROPRIETE 0.02240														
1001	73461026	10100 AV DE BOIS DE BOULOGNE #207						659								
2002 2004 2006 2008 2990		11 2703 207 11 2703 A01 11 2703 P1 11 2703 P2														
3001		86500														
4201 4601		Mlle LOUISE LEFRANCOIS 10100 BOIS DE BOULOGNE #207 H4N 1K7						7F	1							
6701 6702		FRACTION DE COPROPRIETE 0.02122 FRACTION DE COPROPRIETE 0.00114														
1001	73461028	10100 AV DE BOIS DE BOULOGNE #208						659								
		MICROFICHE 126 1-03														

CODE	COMPLÈTE	EMPLACEMENT - NOM, PROFESSION, RÉSIDENCE					CATEGORIE BÂTIMENT	SCOLAIRE		VALEUR EN DOLLARS			MUNICIPAL	REMARQUES	
		DIV. CAD.	CADASTRE	SUBDIVISION	FRONT	PROFONDEUR		SUPERFICIE	TERR. P. C.	TERRAIN	BÂTISSE	TOTAL			
2002	73461028	11	2703	208											
2004		11	2703	P1											
2006		11	2703	P2											
2990						66400									
3001							3C	1	281	3000	45900	48900	T R		
4201		MME YOLANDE DE ROUIN-ETHIER					2F								
4601		10100 BOIS DE BOULOGNE #208 H4N 1K7													
6701		FRACTION DE COPROPRIETE 0-01717													
1001	73461030	10100 AV DE BOIS DE BOULOGNE #301													
2002		11	2703	301											
2004		11	2703	P1											
2006		11	2703	P2											
2990						85900									
3001							3C	1	281	3900	53700	57600	T R		
4201		MME CECILE ROBILLARD					7F								
4601		10100 BOIS DE BOULOGNE #301 H4N 1K7													
4202		MME ANDREE TROTTIER					3F								
6701		FRACTION DE COPROPRIETE 0-02220													
1001	73461032	10100 AV DE BOIS DE BOULOGNE #302													
2002		11	2703	302											
2004		11	2703	P1											
2006		11	2703	P2											
2990						85800									
3001							3C	1	281	3900	53700	57600	T R		
4201		M DENYS CASAVANT					2F								
4601		10100 BOIS DE BOULOGNE #302 H4N 1K7													
6701		FRACTION DE COPROPRIETE 0-02217													
1001	73461034	10100 AV DE BOIS DE BOULOGNE #303													
2002		11	2703	303											
2004		11	2703	P1											
2006		11	2703	P2											
2990						82000									
3001							3C	1	281	3800	51200	55000	T R		
4201		M PAUL LAVOIE					1F								
4601		10100 BOIS DE BOULOGNE #303 H4N 1K7													
6701		FRACTION DE COPROPRIETE 0-02119													

ÉVALUATION

CODE	COMPTÉ	EMPLACEMENT - NOM, PROFESSION, RÉSIDENCE					CATEGORIE BÂTIMENT	SCOLAIRE		VALEUR EN DOLLARS			MUNICIPAL	REMARQUES	
		VILLE	CADASTRE	SUBDIVISION	FRONT	PROFONDEUR		SUPERFICIE	TERR	P. C.	TERRAIN	BÂTI			TOTAL
1001	73461036	10100 AV DE BOIS DE BOULOGNE #304					652								
2002		11	2703	304											
2004		11	2703	P1											
2006		11	2703	P2											
2008						63000									
2090															
3001							3C	1 281	2900	40500	43300	T R			
4201		MME GINETTE BERNIER					3F								
4601		10100 AV DE BOIS DE BOULOGNE #304 H4N 1K7													
6701		FRACTION DE COPROPRIÉTÉ 0.01630													
1001	73461038	10100 AV DE BOIS DE BOULOGNE #305					652								
2002	A177591	11	2703	305											
2004	1-10-86	11	2703	A16											
2006		11	2703	P1											
2008		11	2703	P2											
2090						1,03400									
3001							3C	1 281	4700	55200	59900	T R			
4201		M MICHEL TREMBLAY 308 Coderre, St-Jean-sur-Richelieu J3B 7S9					1F								
4601		10100 BOIS DE BOULOGNE #305 H4N 1K7													
4202		MME DIANE MALTAIS-TREMBLAY					2F								
6701		FRACTION DE COPROPRIÉTÉ 0.02558 POUR 305													
6702		FRACTION DE COPROPRIÉTÉ 0.00114 POUR A16													
1001	73461040	10100 AV DE BOIS DE BOULOGNE #306					652								
2002	A179866	11	2703	306											
2004		11	2703	A04											
2006	4-11-86	11	2703	P1											
2008		11	2703	P2											
2090						90900									
3001							3C	1 281	4200	55600	59800	T R			
4201		M RAYMOND GRENIER					1F								
4601		10100 BOIS DE BOULOGNE #306 H4N 1K7													
6701		FRACTION DE COPROPRIÉTÉ 0.02237 POUR 306													
6702		FRACTION DE COPROPRIÉTÉ 0.00114 POUR A04													
1001	73461042	10100 AV DE BOIS DE BOULOGNE #307					652								
2002	A-168387	11	2703	307											
2004		11	2703	P1											
2006	06-06-86	11	2703	P2											
2090						82100									

73461040

2FI1

4201 Mme Lise Beaudoin
4601 10100 av de Bois de Boulogne 306
H4N 1K7

CERT. EFF. 13
1972-84 4-11-84
L.B.

73461038

1FI1

4201 M. Claude Lamer
4601 10100 av. Bois de Boulogne 306 H4N 1K7

CERT. EFF. 417
1972-84 4-11-84
L.B.

CODE	COMPTÉ	EMPLACEMENT - NOM, PROFESSION, RESIDENCE					CATEGORIE BÂTIMENT	SCOLAIRE		VALEUR EN DOLLARS			MUNICIPAL	REMARQUES		
		DIV. CAD.	CADASTRE	ARR. DIVISION	FRONT	PROFONDEUR		SUPERFICIE	TERR.	R. C.	TERRAIN	BÂTIMENT			TOTAL	
3001	73461042															
4201		MME LOUISE GRENIER-MENARD					2F	1								
4601		10100 BOIS DE BOULOGNE #307 H4N 1K7														
6701		FRACTION DE COPROPRIETE 0.02122														
1001	73461044	10100 AV DE BOIS DE BOULOGNE #308					65									
2002		11 2703		308												
2004		11 2703		P1												
2006		11 2703		P2												
2990						66900										
3001																
4201		MME MARTINE VEZINA					3F	1								
4601		10100 AV BOIS DE BOULOGNE #308 H4N 1K7														
6701		FRACTION DE COPROPRIETE 0.01717														
1001	73461046	10100 AV DE BOIS DE BOULOGNE #401					65									
2002		11 2703		401												
2004		11 2703		A13												
2006		11 2703		P1												
2008		11 2703		P2												
2990						90200										
3001																
4201		MME YOLANDE BOURGIE-LESAGE					8F	1								
4601		10100 BOIS DE BOULOGNE #401 H4N 1K7														
6701		FRACTION DE COPROPRIETE 0.02217 POUR 401														
6702		FRACTION DE COPROPRIETE 0.00114 POUR 413														
1001	73461048	10100 AV DE BOIS DE BOULOGNE #402					65									
2002		11 2703		402												
2004		11 2703		P1												
2006		11 2703		P2												
2990						85600										
3001																
4201		M RICHARD SERANO					1F	1								
4601		10100 BOIS DE BOULOGNE #402 H4N 1K7														
4202		MME CAROLE OUSSAULT-SERANO					2F	1								
6701		FRACTION DE COPROPRIETE 0.02219														

VERSO

VERSO

73461048

IFI

4201 M. Georges Beauchamp
4601 10100 av. de Bois de Boulogne #307

CERT.	EFF.	382
10/1/80	11/1/80	

93461042

IFI

4201 m. Maxime Meffe
4601 10100 av. de Bois de Boulogne #307

HIN IKI

3FI1

4202 m. Teresa Crasci

CERT.	EFF.	393
8/8/80	8/6/80	am.

CODE	COMPTÉ	EMPLACEMENT NOM, PROFESSION, RESIDENCE					SUPERFICIE	CATEGORIE BÂTIMENT	SCOLAIRE		VALEUR EN DOLLARS			REMARQUES
		PARCELS CADASTRE	NUMERATION	FRONT	PROFONDEUR	TERR P C			TERRAIN	BÂTISSE	TOTAL			
1001	73461050	10100 AV DE BOIS DE BOULOGNE #403						1651						
2002		11	2703	403										
2004		11	2703	A23										
2006		11	2703	P1										
2008		11	2703	P2										
2990						86400								
3001								3C	1	2B1	4000	55300	59300 T R	
4201		M MARCEL ALLARD						1F						
4601		10100 BOIS DE BOULOGNE #403 H4N 1K7												
6701		FRACTION DE COPROPRIETE 0.02119 POUR 403												
6702		FRACTION DE COPROPRIETE 0.00114 POUR A23												
1001	73461052	10100 DE BOIS DE BOULOGNE #404						1651						
2002		11	2703	404										
2004		11	2703	P1										
2006		11	2703	P2										
2990						63000								
3001								3C	1	2B1	2900	40900	43800 T R	
4201		MME LUCILE HOULE						3F						
4601		10100 BOIS DE BOULOGNE #404 H4N 1K7												
6701		FRACTION DE COPROPRIETE 0.01630												
1001	73461054	10100 AV DE BOIS DE BOULOGNE #405						1651						
2002		11	2703	405										
2004		11	2703	A06										
2006		11	2703	P1										
2008		11	2703	P2										
2990						1,03200								
3001								3C	1	2B1	4700	55200	59900 T R	
4201		M DIMITAR VESSELINOV						1F						
4601		10100 BOIS DE BOULOGNE #405 H4N 1K7												
4202		MME SUZANNE TRUDEAU-VESSELINOV						2F						
6701		FRACTION DE COPROPRIETE 0.02567 POUR 405												
6702		FRACTION DE COPROPRIETE 0.00114 POUR A06												
1001	73461056	10100 AV DE BOIS DE BOULOGNE #406						1651						
2002		11	2703	406										
2004		11	2703	A12										
2006		11	2703	P1										
2008		11	2703	P2										

RÔLE D'ÉVALUATION

CURSE	COMPTÉ	EMPLACEMENT - NOM, PROFESSION, RÉSIDENCE						CATEGORIE BÂTIMENT	SCOLAIRE		VALEUR EN DOLLARS			MUNICIPAL *	REMARQUES
		DIVISAR	CADASTRE	SUBDIVISION	FRONT	PROFONDEUR	SUPERFICIE		TERR P. C.	TERRAIN	BÂTISSE	TOTAL			
2990	73461056						90900								
3001								3C	1 2B1	4200	56000	60200	T R		
4201		MME GILBERTE GELINAS-VINCENT						8F	1						
4601		10100 BOIS DE BOULOGNE #406 H4N 1K7													
6701		FRACTION DE COPROPRIETE 0-02237 POUR 406													
6702		FRACTION DE COPROPRIETE 0-00114 POUR A12													
1001	73461056	10100 AV DE BOIS DE BOULOGNE #407													
2002		11 2703	407												
2004		11 2703	A08												
2006		11 2703	P1												
2008		11 2703	P2												
2990							86300								
3001								3C	1 2B1	3900	55400	59300	T R		
4201		MME MICHELLE GUILBAULT						8F	1						
4601		10100 BOIS DE BOULOGNE #407 H4N 1K7													
6701		FRACTION DE COPROPRIETE 0-02117 POUR 407													
6702		FRACTION DE COPROPRIETE 0-00114 POUR A08													
1001	73461060	10100 AV DE BOIS DE BOULOGNE #408													
2002		11 2703	408												
2004		11 2703	A18												
2006		11 2703	P1												
2008		11 2703	P2												
2990							70800								
3001								3C	1 2B1	3200	48600	51800	T R		
4201		M LEO SYMS						8F	1						
4601		10100 BOIS DE BOULOGNE #408 H4N 1K7													
4702		MME THERESE AUBUCHON-SYMS						8F	1						
1001	73461062	10100 AV DE BOIS DE BOULOGNE #501													
2002		11 2703	501												
2004		11 2703	A09												
2006		11 2703	S-06												
2008		11 2703	P1												
2010		11 2703	P2												
2990							91600								
3001								3C	1 2B1	4200	55800	60000	T R		

CODE	COMPTÉ	EMPLACEMENT - NOM, PROFESSION, RÉSIDENCE					CATEGORIE BÂTIMENT	SCOLAIRE		VALEUR EN DOLLARS			MUNICIPAL	REMARQUES	
		DIRECTION CADASTRE	SUBDIVISION	FRONT	PROFONDEUR	SUPERFICIE		TERR P. C.	TERRAIN	BATISSE	TOTAL				
4201 4601	73461062	MME NICOLE FAUCHER-ZUCCO					2F								
		10100 BOIS DE BOULOGNE #501													
6701 6702 6703		FRACTION DE COPROPRIETE 0.02217 POUR 501 FRACTION DE COPROPRIETE 0.00114 POUR A09 FRACTION DE COPROPRIETE 0.00038 POUR S-06													
1001	73461064	10100 AV DE BOIS DE BOULOGNE #502													
2002 2004 2006 2008 2990		11 2703 502 11 2703 A14 11 2703 P1 11 2703 P2													
					70000										
3001							3C	1 281	4100	59800	58900	T R			
4201 4601 4202		M ROBERT GUERARD 10100 BOIS DE BOULOGNE #502					1F								
		MME MARIELE MORIN-GUERARD					2F								
6701 6702		FRACTION DE COPROPRIETE 0.02214 POUR 502 FRACTION DE COPROPRIETE 0.00114 POUR A14													
1001	73461066	10100 AV DE BOIS DE BOULOGNE #503													
2002 2004 2006 2008 2990		11 2703 503 11 2703 A21 11 2703 P1 11 2703 P2													
					86900										
3001							3C	1 281	4000	53900	57900	T R			
4201 4601		M JENO CINCOU 10100 BOIS DE BOULOGNE #503					1F								
6701 6702		FRACTION DE COPROPRIETE 0.02119 POUR 503 FRACTION DE COPROPRIETE 0.00114 POUR A21													
1001	73461068	10100 AV DE BOIS DE BOULOGNE #504													
2002 2004 2006 2990		11 2703 504 11 2703 P1 11 2703 P2													
					63000										
3001							3C	1 281	2900	41300	44200	T R			
4201 4601		M STEPHANE BOISVERT 10100 BOIS DE BOULOGNE #504					1F								

VERSO

1346 1066

IFI

4201 m. Regio Leveque
 4601 10100 Av. de Abis de Boulogne
 #503 H4N 1K9

CERT.	EFF.	393
28186	20586	mm

CODE	COMPTÉ	EMPLACEMENT - NOM, PROFESSION, RÉSIDENCE					CATEGORIE BÂTIMENT	SCOLAIRE		VALEUR EN DOLLARS			MUNICIPAL	REMARQUES	
		DIV. CAD.	CADASTRE	SUBDIVISION	FRONT	PROFONDEUR		SUPERFICIE	TERR. P. C.	TERRAIN	BÂTISSÉ	TOTAL			
4202	73461068	MME FLORENCE BOBIER-BOISVERT					2F	1							
6701		FRACTION DE COPROPRIETE 0-01630													
1001	73461070	10100 AV DE BOIS DE BOULOGNE #505													
2002		11 2703 505													
2004		11 2703 A07													
2006		11 2703 S-07													
2008		11 2703 P1													
2010		11 2703 P2													
2990						1,04800									
3001								3C	1 2B1	4800	56200	61000	T R		
4201		M SERGE BOUCHER					1F	1							
4601		10100 BOIS DE BOULOGNE #505 H4N 1K7													
4202		MME LUCIE TETREAU-BOUCHER					2F	1							
6701		FRACTION DE COPROPRIETE 0-02557 POUR 505													
6702		FRACTION DE COPROPRIETE 0-00114 POUR A07													
6703		FRACTION DE COPROPRIETE 0-00038 POUR S-07													
1001	73461072	10100 AV DE BOIS DE BOULOGNE #506													
2002		11 2703 506													
2004		11 2703 A02													
2006		11 2703 P1													
2008		11 2703 P2													
2990						90900									
3001								3C	1 2B1	4200	54700	58900	T R		
4201		MME NICHELINE PLANTE-ROUFS					1F	1							
4601		10100 BOIS DE BOULOGNE #506 H4N 1K7													
6701		FRACTION DE COPROPRIETE 0-02237 POUR 506													
6702		FRACTION DE COPROPRIETE 0-00114 POUR A02													
1001	73461074	10100 AV DE BOIS DE BOULOGNE #507													
2002		11 2703 507													
2004		11 2703 A03													
2006		11 2703 P1													
2008		11 2703 P2													
2990						64300									
3001								3C	1 2B1	3900	55900	59800	T R		
4201		M HUBERT DORE					1F	1							
4601		10100 BOIS DE BOULOGNE #507 H4N 1K7													
6701		FRACTION DE COPROPRIETE 0-02117 POUR 507													
6702		FRACTION DE COPROPRIETE 0-00114 POUR A03													

VERSO

13461074

3F21

4301 Mele Merille St-Jean

4401 10100x av Bois de Carignan #507 H4W 1K7
F1221 #3209 A 01/11/55

CENT.	EFF.	REF.
1/2/70	1/1/55	371

CODE	COMTE	EMPLACEMENT - NOM, PROFESSION, RÉSIDENCE					CATEGORIE BÂTIMENT	SCOLAIRE		VALEUR EN DOLLARS			MUNICIPAL	REMARQUES	
		LIV. C. P.	CADASTRE	SUBDIVISION	FRONT	PROFONDEUR		SUPERFICIE	TEAR	P. C.	TERRAIN	BÂTISSE			TOTAL
1001	73461076	10100 AV DE BOIS DE BOULOGNE #508					651								
2802		11 2703	508												
2804		11 2703	A11												
2806		11 2703	F1												
2808		11 2703	P2												
2890						70800									
3001							3C	1 2B1	3200	49200	52400	T R			
4201		MME MICHELINE TURCOTTE					3F	1							
4601		10100 BOIS DE BOULOGNE #508 H4N IK7													
6701		FRACTION DE COPROPRIETE 0.01717 POUR 508													
6702		FRACTION DE COPROPRIETE 0.00114 POUR A11													
1001	73461078	10100 AV DE BOIS DE BOULOGNE #601					651								
2802		11 2703	601												
2804		11 2703	P1												
2806		11 2703	P2												
2890						85800									
3001							3C	1 2B1	3900	53400	57300	T R			
4201		M ROLAND SAUVE					1F	1							
4601		10100 BOIS DE BOULOGNE #601 H4N IK7													
4202		MME FAULETTE LEGARE-SAUVE					2F	1							
6701		FRACTION DE COPROPRIETE 0.02217													
1001	73461080	10100 AV DE BOIS DE BOULOGNE #602					651								
2802		11 2703	602												
2804		11 2703	P1												
2806		11 2703	P2												
2890						85800									
3001							3C	1 2B1	3900	55200	59100	T R			
4201		JEAN MICHAUD					1F	1							
4601		10100 BOIS DE BOULOGNE #602 H4N IK7													
6701		FRACTION DE COPROPRIETE 0.02217													
1001	73461082	10100 AV DE BOIS DE BOULOGNE #603					651								
2802		11 2703	603												
2804		11 2703	P1												
2806		11 2703	P2												
2890						82000									
3001							3C	1 2B1	3800	54300	58100	T R			

CODE	COMPTÉ	EMPLACEMENT - NOM, PROFESSION, RÉSIDENCE					CATEGORIE BÂTIMENT	SCOLAIRE		VALEUR EN DOLLARS			MUNICIPAL *	REMARQUES	
		CH. CAD.	CADASTRE	SUBDIVISION	FRONT	PROFONDEUR		SUPERFICIE	TERR.	F.C.	TERRAIN	BÂTISSÉ			TOTAL
4201 4601 6701	73461082	MME CELINE PORTELANCE													
		10100 BOIS DE BOULOGNE #603			H4N	IK7									
		FRACTION DE COPROPRIETE 0-02119													
1001 2002 2004 2005 2990	73461084	10100 AV DE BOIS DE BOULOGNE #604					6650								
		11 2703 604													
		11 2703 P1													
		11 2703 P2													
						62700									
3001							30	2	2B1	2900	41900	44800	T	R	
4201 4601 6701		MME GENEVIEVE BRIAND													
		10100 BOIS DE BOULOGNE #604			H4N	IK7									
		FRACTION DE COPROPRIETE 0-01622													
1001 2002 2004 2006 2008 2990	73461086	10100 AV DE BOIS DE BOULOGNE #605					6650								
		11 2703 605													
		11 2703 A17													
		11 2703 P1													
		11 2703 P2													
						1,03300									
3001							30	1	2B1	4700	55200	59900	T	R	
4201 4601 6701 6702		MME CLAIRE ROBILLARD-FAFARD													
		10100 BOIS DE BOULOGNE #605			H4N	IK7									
		FRACTION DE COPROPRIETE 0-02597 POUR 605													
		FRACTION DE COPROPRIETE 0-00119 POUR A17													
1001 2002 2004 2006 2990	73461088	10100 AV DE BOIS DE BOULOGNE #606					6650								
		11 2703 606													
		11 2703 P1													
		11 2703 P2													
						86500									
3001							30	1	2B1	4000	53200	57200	T	R	
4201 4601 6701		M JACQUES ALBERT													
		10100 BOIS DE BOULOGNE #606			H4N	IK7									
		FRACTION DE COPROPRIETE 0-02237													
1001	73461090	10100 AV DE BOIS DE BOULOGNE #607					6650								

VERSO

*A 162885
01-01-86*

13461088

1F31

4201 M. Robert Leger
4601 10100 av. de la Bourde Boulogne Aids H4B 1K7

CERT	REF	
11/2/80	3/1/85	371

1	11/2/80	3/1/85	371				
2	11/2/80	3/1/85	371				
3	11/2/80	3/1/85	371				
4	11/2/80	3/1/85	371				
5	11/2/80	3/1/85	371				
6	11/2/80	3/1/85	371				
7	11/2/80	3/1/85	371				
8	11/2/80	3/1/85	371				
9	11/2/80	3/1/85	371				
10	11/2/80	3/1/85	371				
11	11/2/80	3/1/85	371				
12	11/2/80	3/1/85	371				
13	11/2/80	3/1/85	371				
14	11/2/80	3/1/85	371				
15	11/2/80	3/1/85	371				
16	11/2/80	3/1/85	371				
17	11/2/80	3/1/85	371				
18	11/2/80	3/1/85	371				
19	11/2/80	3/1/85	371				
20	11/2/80	3/1/85	371				
21	11/2/80	3/1/85	371				
22	11/2/80	3/1/85	371				
23	11/2/80	3/1/85	371				
24	11/2/80	3/1/85	371				
25	11/2/80	3/1/85	371				
26	11/2/80	3/1/85	371				
27	11/2/80	3/1/85	371				
28	11/2/80	3/1/85	371				
29	11/2/80	3/1/85	371				
30	11/2/80	3/1/85	371				
31	11/2/80	3/1/85	371				
32	11/2/80	3/1/85	371				
33	11/2/80	3/1/85	371				
34	11/2/80	3/1/85	371				
35	11/2/80	3/1/85	371				
36	11/2/80	3/1/85	371				
37	11/2/80	3/1/85	371				
38	11/2/80	3/1/85	371				
39	11/2/80	3/1/85	371				
40	11/2/80	3/1/85	371				
41	11/2/80	3/1/85	371				
42	11/2/80	3/1/85	371				
43	11/2/80	3/1/85	371				
44	11/2/80	3/1/85	371				
45	11/2/80	3/1/85	371				
46	11/2/80	3/1/85	371				
47	11/2/80	3/1/85	371				
48	11/2/80	3/1/85	371				
49	11/2/80	3/1/85	371				
50	11/2/80	3/1/85	371				

CODE	COMPTÉ	EMPLACEMENT - NOM, PROFESSION, RESIDENCE						CATEGORIE CATÉGORIE	SCOLAIRE		VALEUR EN DOLLARS			MUNICIPAL	REMARQUES	
		ENCL. CAD.	CADASTRE	SUBDIVISION	FRONT	PROFONDEUR	SUPERFICIE		TERR.	BÂTISSE	TOTAL	TERRAIN	BÂTISSE			TOTAL
2002 2004 2006 2009 2990	73461090	11	2703	607												
3001																
4201 4601		M ROGER PARENT 10100 BOIS DE BOULOGNE #607 H4N IK7						3C	1	2B1	3900	54500	58400	T R		
6701 6702		FRACTION DE COPROPRIETE 0-02117 POUR 607 FRACTION DE COPROPRIETE 0-00114 POUR A15														
1001	73461092	10100 AV DE BOIS DE BOULOGNE #608						3C	1	2B1	3200	49600	52800	T R		
2002 2004 2006 2008 2990		11	2703	608												
3001																
4201 4601		M MARCEL HAMMOND 10100 BOIS DE BOULOGNE #608 H4N IK7						3C	1	2B1	3200	49600	52800	T R		
6701 6702		FRACTION DE COPROPRIETE 0-01717 POUR 608 FRACTION DE COPROPRIETE 0-00114 POUR A22														
1001	73461094	10100 AV DE BOIS DE BOULOGNE #5-01						3C	2	2B1	100	1200	1300	T R		
2002 2004 2006 2990	A-162650 27366	11	2703	S-01												
3001																
4201 4601		119724 CANADA INC 5775 CH DE LA COTE DES NEIGES H35 259						3C	2	2B1	100	1200	1300	T R		
6701		FRACTION DE COPROPRIETE 0-00038														
1001	73461096	10100 AV DE BOIS DE BOULOGNE #5-02						3C	2	2B1	100	1200	1300	T R		
2002 2004 2006 2990	A-162158 20-3-86	11	2703	S-02												
3001																
		MICROFICHE 126 0-04														

73461090.

IFI1

4201 M. Jean Vanier
4601 10100, av. de Bois de Boulogne #407 H4W 1K7

CERT.	EFF.	380.
10/5/86	11/4/86	

73461094

IFI1

4201 M. Eddie Ayoub
4601 10150, av. de Bois de Boulogne #202 H4W 1L4

3FI1

4302 Mlle. Fernande Royer

CERT.	EFF.	380.
10/5/86	11/3/86	

CODE	COMPTÉ	EMPLACEMENT - NOM, PROFESSION, RÉSIDENCE					CATEGORIE BÂTIMENT	SCOLAIRE		VALEUR EN DOLLARS			MUNICIPAL	REMARQUES	
		DIV. CAD.	CADASTRE	SUBDIVISION	FRONT	PROFONDEUR		SUPERFICIE	TERR.	P. I. C.	TERRAIN	BÂTIMENT			TOTAL
4201 4601 6701	73461096	119724 CANADA INC					CF								
		5775 CH DE LA COTE DES NEIGES			H3S 259	VERS									
		FRACTION DE COPROPRIETE 0.00038													
1001 2002 2004 2006 2990	73461098	10100 AV DE BOIS DE BOULOGNE #5-03													
		11 2703		S-03											
		11 2703		P1											
		11 2703		P2											
					1500										
3001								3C	2	2B1	100	1200	1300	T	R
4201 4601 6701		119724 CANADA INC					CF								
		5775 CH DE LA COTE DES NEIGES			H3S 259	VERS									
		FRACTION DE COPROPRIETE 0.00038													
1001 2002 2004 2006 2990	73461100	10100 AV DE BOIS DE BOULOGNE #5-04													
		11 2703		S-04											
		11 2703		P1											
		11 2703		P2											
					1500										
3001								3C	2	2B1	100	1200	1300	T	R
4201 4601 6701		119724 CANADA INC					CF								
		5775 CH DE LA COTE DES NEIGES			H3S 259	VERS									
		FRACTION DE COPROPRIETE 0.00038													
1001 2002 2004 2006 2990	73461102	10100 AV DE BOIS DE BOULOGNE #5-05													
		11 2703		S-05											
		11 2703		P1											
		11 2703		P2											
					1500										
3001								3C	2	2B1	100	1200	1300	T	R
4201 4601 6701		119724 CANADA INC					CF								
		5775 CH DE LA COTE DES NEIGES			H3S 259	VERS									
		FRACTION DE COPROPRIETE 0.00038													
7001		DÉBUT DE LOUIS CARRIER													
1001	73470000	11605 1605 LOUIS CARRIER #A01													
		MICROFICHE 126 E-04													

73461100

IFI

4201 M^e Serge Loriaut
4601 10150 Av. de Bois de Boulogne #606 H4N 1K7

CERT.	EFF.	375
14/86	16/86	

73461096

IFI

4201 M. Robert Lypin
4601 10100 Bois de Boulogne #606 H4N 1K7

CERT.	EFF.	380
14/86	20/3/86	

73461102

3FI

4201 M^{lle} Charlotte Paquette
4601 10100 av. de Bois de Boulogne
#603 H4N 2K7

CERT.	EFF.	360
14/86	07/3/86	

CODE	COMPTÉ	EMPLACEMENT - NOM, PROFESSION, RÉSIDENCE						CATEGORIE BÂTIMENT	SCOLAIRE		VALEUR EN DOLLARS			MUNICIPAL	REMARQUES
		DIV. CAD.	QUARTIER	SUBDIVISION	FRONT	PROFONDEUR	SUPERFICIE		TERR.	P.C.	TERRAIN	BÂTISSE	TOTAL		
2052	73470000	20 838		A01											
2004		20 838		P1											
2006		20 838		P2											
2990						6800									
3001								3C							
4201								7A	1	2B1	400	2400	2800	R	24-12-85/11-86 375
4601											400				
6620											400				
6701											400				
											400				
1001	73470002														
2002		20 838		A02											
2004		20 838		P1											
2006		20 838		P2											
2990						6800									
3001								3C							
4201								7A	1	2B1	400	2400	2800	R	24-12-85/11-86 375
4601											400				
6620											400				
6701											400				
											400				
1001	73470004														
2002		20 838		A03											
2004		20 838		P1											
2006		20 838		P2											
2990						7800									
3001								3C							
4201								7A	1	2B1	400	2400	2800	R	24-12-85/11-86 375
4601											400				
4202											400				
6620											400				
6701											400				
											400				
1001	73470006														
2002		20 838		A04											
2004		20 838		P1											
2006		20 838		P2											
2990						7800									
3001								3C							
4201								7A	1	2B1	400	2400	2800	R	24-12-85/11-86 375
4601											400				
6620											400				
6701											400				
											400				

CODE	COMPTÉ	EMPLACEMENT - NOM, PROFESSION, RÉSIDENCE					CATEGORIE BÂTIMENT	SCOLAIRE		VALEUR EN DOLLARS			MUNICIPAL	REMARQUES
		DIV. CAD.	CADASTRE	SUBDIVISION	FRONT	PROFONDEUR		SUPERFICIE	TERR. P.C.	TERRAIN	BÂTISSE	TOTAL		
4201 4601 4202	73470008	M SOUREN DONABEDIAN 1605 LOUIS CARRIER #502 H4N F1227 4870(1011-8)hec H4N 227					1F 2F							
6625 6701		PROPRIETE SUJETTE A SURTAXE SUR TERRAIN VAGUE DESSERVI FRACTION DE COPROPRIETE D.00486												
1001 2002 2004 2006 2990	73470008	1605 LOT LOUIS CARRIER #405												
		20 836 A05 20 838 P1 20 838 P2				8900								
3001							3C 7A	1	281	500 500	2400.	2900. 500	R T44	24-1285 1-186 375
4201 4601		MME CHARLOTTE GROLEAU 1605 LOUIS CARRIER #305 H4N " " H4N 227					3F							
6625 6701		PROPRIETE SUJETTE A SURTAXE SUR TERRAIN VAGUE DESSERVI FRACTION DE COPROPRIETE D.00552												
1001 2002 2004 2006 2990	73470010	1605 LOT LOUIS CARRIER #406												
		20 838 A06 20 838 P1 20 838 P2				8900								
3001							3C 7A	2	281	500 500	2400.	2900. 500	R T44	24-1285 1-186 375
4201 4601		LE DOMAINE MARCELIN WILSON L'YEE 1605 BL HENRI BOURASSA G #101 H3M 385					CF							
6625 6701		PROPRIETE SUJETTE A SURTAXE SUR TERRAIN VAGUE DESSERVI FRACTION DE COPROPRIETE D.00552												
1001 2002 2004 2006 2990	73470012	1605 LOT LOUIS CARRIER #407												
		20 838 A07 20 838 P1 20 838 P2				67000								
3001							3C 7A	1	281	400 400	2400	2800. 400	R T44	24-1285 1-186 375
4201 4601		MME JEANNE D'ARC COTE 1605 LOUIS CARRIER #206 H4N F1227 H4N 227					2F							
6625 6701		PROPRIETE SUJETTE A SURTAXE SUR TERRAIN VAGUE DESSERVI FRACTION DE COPROPRIETE D.00416												

73470010

② ANNULÉ

4201 M. Ronald Bexdekam 114N 229
 4601 1605 Louis Carrier #606 114N 229

CERT.	EFF.	348
11-10-85	11-8-85	

73470012

ANNULÉ

4201 M. Real Leblond
 4601 1595 Louis Carrier #505 114N 227

CERT.	EFF.	357
11-10-85	11-8-85	

73470012

4201 Mlle. Lise Rivelle
 4601 1605 Louis Carrier #303 114N 227

CERT.	EFF.	375
12-10-85	11-10-85	

CODE	COMPTÉ	EMPLACEMENT - NOM, PROFESSION, RÉSIDENCE					CATEGORIE BÂTIMENT	SCOLAIRE		VALEUR EN DOLLARS			MUNICIPAL	REMARQUES							
		DIV. CAD.	CADASTRE	SUBDIVISION	FRONT	PROFONDEUR		SUPERFICIE	TERR. P.C.	TERRAIN	BÂTISSÉ	TOTAL									
1001	73470014	1605	LOT LOUIS CARRIER #A08					4633							<p>Group: cpa annulé Poste aux 73470014</p> <table border="1"> <tr> <th>CERT.</th> <th>EFF.</th> <th>13</th> </tr> <tr> <td>241286</td> <td>31086</td> <td>75</td> </tr> </table>	CERT.	EFF.	13	241286	31086	75
CERT.	EFF.	13																			
241286	31086	75																			
2002	8177633	20 838		A08																	
2004	3-10-86	20 838		P1																	
2006		20 838		P2																	
2990					6700																
3001						3C			400	2400	2800		R								
4201						7A	1	2B1	400		400		TVV	241285-1-86 375							
4601		M GILLES BEAUSEJOUR		H4N	F1224 4270(1-147)BC	IF															
4202		1605 LOUIS CARRIER #203		H4N	227																
4601		Mlle DIANE SIGOUIN				3F															
6625		PROPRIÉTÉ SUJETTE À SURTAXE SUR TERRAIN VAGUE DESSERVI																			
6701		FRACTION DE COPROPRIÉTÉ 0.00416																			
1001	73470016	1605	LOT LOUIS CARRIER #A09					4633							<table border="1"> <tr> <th>CERT.</th> <th>EFF.</th> <th>13</th> </tr> <tr> <td>241285</td> <td>1-1-86</td> <td>375</td> </tr> </table>	CERT.	EFF.	13	241285	1-1-86	375
CERT.	EFF.	13																			
241285	1-1-86	375																			
2002		20 838		A09																	
2004		20 838		P1																	
2006		20 838		P2																	
2990					7300																
3001						3C			400	2400	2800		R								
4201		MME THERESE BROUSSEAU-HEBERT		H4N		3F			400		400		TVV	241285-1-86 375							
4601		1605 LOUIS CARRIER #205		H4N	227 F1224...																
6625		PROPRIÉTÉ SUJETTE À SURTAXE SUR TERRAIN VAGUE DESSERVI																			
6701		FRACTION DE COPROPRIÉTÉ 0.00451																			
1001	73470018	1605	LOT LOUIS CARRIER #A-10					4633							<table border="1"> <tr> <th>CERT.</th> <th>EFF.</th> <th>13</th> </tr> <tr> <td>241285</td> <td>1-1-86</td> <td>375</td> </tr> </table>	CERT.	EFF.	13	241285	1-1-86	375
CERT.	EFF.	13																			
241285	1-1-86	375																			
2002		20 838		A10																	
2004		20 838		P1																	
2006		20 838		P2																	
2990					7300																
3001						3C			400	2400	2800		R								
4201		M DOMENICO ZENGA		H4N		3F			400		400		TVV	241285-1-86 375							
4601		1605 LOUIS CARRIER #604		H4N	227 F1224...																
6625		PROPRIÉTÉ SUJETTE À SURTAXE SUR TERRAIN VAGUE DESSERVI																			
6701		FRACTION DE COPROPRIÉTÉ 0.00451																			
1001	73470020	1605	LOT LOUIS CARRIER #A-11					4633							<table border="1"> <tr> <th>CERT.</th> <th>EFF.</th> <th>13</th> </tr> <tr> <td>241285</td> <td>1-1-86</td> <td>375</td> </tr> </table>	CERT.	EFF.	13	241285	1-1-86	375
CERT.	EFF.	13																			
241285	1-1-86	375																			
2002		20 838		A11																	
2004		20 838		P1																	
2006		20 838		P2																	
2990					6900																
3001						3C			400	2400	2800		R								
4201						7A	1	2B1	400		400		TVV	241285-1-86 375							

ANNULÉ

CODE	COMPTÉ	EMPLACEMENT - NOM, PROFESSION, RÉSIDENCE					CATEGORIE BÂTIMENT	SCOLAIRE		VALEUR EN DOLLARS			MUNICIPAL	REMARQUES		
		DIV. CAD.	CADASTRE	SUBDIVISION	FRONT	PROFONDEUR		SUPERFICIE	TERR. P. C.	TERRAIN	BÂTISSE	TOTAL				
4201 4601	73470020	Mlle MARIELLE MADON					3F									
		1605 1605 LOUIS CARRIER #301														
6626 6701		PROPRIÉTÉ SUJETTE À SURTAXE SUR TERRAIN VAGUE DESSERVI														
		FRACTION DE COPROPRIÉTÉ 0.00400														
1001	73470022	Mlle MARIELLE MADON					3F									
		1605 1605 LOUIS CARRIER #A-12														
2002 2004 2006 2990		20 838 A12 20 838 P1 20 838 P2														
						6400										
3001							3C 7A			400 400	2400	2800	400	R	24-12-85/1-86 375	
4201 4601		Mlle CHANTAL OUELLETTE					3F									
		1605 1605 LOUIS CARRIER #503														
6626 6701		PROPRIÉTÉ SUJETTE À SURTAXE SUR TERRAIN VAGUE DESSERVI														
		FRACTION DE COPROPRIÉTÉ 0.00400														
1001	73470024	Mlle CHANTAL OUELLETTE					3F									
		1605 1605 LOUIS CARRIER #A13														
2002 2004 2006 2990		20 838 A13 20 838 P1 20 838 P2														
						7800										
3001							3C 7A			400 400	2400	2800	400	R	24-12-85/1-86 375	
4201 4601		M. BERNARD TREMBLAY					1F									
		1605 1605 LOUIS CARRIER #601														
4202		Mlle EMERENTIANNE LE BLANC					3F									
6626 6701		PROPRIÉTÉ SUJETTE À SURTAXE SUR TERRAIN VAGUE DESSERVI														
		FRACTION DE COPROPRIÉTÉ 0.00483														
1001	73470026	Mlle EMERENTIANNE LE BLANC					3F									
		1605 1605 LOUIS CARRIER #A-14														
2002 2004 2006 2990		20 838 A14 20 838 P1 20 838 P2														
						7800										
3001							3C 7A			400 400	2400	2800	400	R	24-12-85/1-86 375	
4201 4601		M. ROBERT BOYER					1F									
		1605 1605 LOUIS CARRIER #506														
6626 6701		PROPRIÉTÉ SUJETTE À SURTAXE SUR TERRAIN VAGUE DESSERVI														
		FRACTION DE COPROPRIÉTÉ 0.00483														

CODE	COMPTÉ	EMPLACEMENT - NOM, PROFESSION, RÉSIDENCE						CATEGORIE BÂTIMENT	SCOLAIRE		VALEUR EN DOLLARS			MUNICIPAL	REMARQUES
		NO. CAD.	CADASTRE	SUBDIVISION	FRONT	PROFONDEUR	SUPERFICIE		TERR.	P.C.	TERRAIN	BÂTISSE	TOTAL		
1001	73470028	1605 LOT LOUIS CARRIER #A-15						633							
2002		20 838		A15											
2004		20 838		P1											
2006		20 838		P2											
2990						6800									
3001							3C								
4201							7A	2	2B1	400	2400	2800	R	24-12-85 1-7-86 375	
4601		LE DOMAINE MARCELIN WILSON LTEE 1605 BL HENRI BOURASSA O #151 H3M 305 F122*5742/10/16						CF							
6620		PROPRIETE SUJETTE A SURTAXE SUR TERRAIN VAGUE DESSERVI													
6701		FRACTION DE COPROPRIETE 0.00422													
1001	73470030	1605 LOT LOUIS CARRIER #A-16						633							
2002		20 838		A16											
2004		20 838		P1											
2006		20 838		P2											
2990						6800									
3001							3C			400	2400	2800	R	27-12-85 1-7-86 375	
4201							7A	1	2B1	400	2400	2800	R	27-12-85 1-7-86 375	
4601		M CLAUDE ANDRE MASSE H4N 1605 LOUIS CARRIER #304 H4M 227 F122 4870(1-11-81)ec						CF							
6620		PROPRIETE SUJETTE A SURTAXE SUR TERRAIN VAGUE DESSERVI													
6701		FRACTION DE COPROPRIETE 0.00422													
1001	73470032	1605 LOT LOUIS CARRIER #A-17						633							
2002		20 838		A17											
2004		20 838		P1											
2006		20 838		P2											
2990						7800									
3001							3C			400	2400	2800	R	27-12-85 1-7-86 375	
4201							7A	1	2B1	400	2400	2800	R	27-12-85 1-7-86 375	
4601		M NORMAN SALMANY H4N 1605 LOUIS CARRIER #401 H4M 227						CF							
6620		Correspondance anglaise FF 26-3-86 am													
6701		PROPRIETE SUJETTE A SURTAXE SUR TERRAIN VAGUE DESSERVI													
6701		FRACTION DE COPROPRIETE 0.00483													
1001	73470034	1605 LOT LOUIS CARRIER #A-18						633							
2002		20 838		A18											
2004		20 838		P1											
2006		20 838		P2											
2990						7800									
3001							3C			400	2400	2800	R	27-12-85 1-7-86 375	
4201							7A	1	2B1	400	2400	2800	R	27-12-85 1-7-86 375	

CODE	COMTE	EMPLACEMENT - NOM, PROFESSION, RESIDENCE					CATEGORIE BÂTIMENT	SOLC LAIRE		VALEUR EN DOLLARS			MUNICIPAL	REMARQUES
		D.V. CAD.	CADASTRE	SUBDIVISION	FRONT	PROFONDEUR		SUPERFICIE	TERR. P. C.	TERRAIN	BÂTISSE	TOTAL		
4201 4601	73470034	Mlle LINE DUCHARME 1605 LOUIS CARRIER #105				441	3F							
6625 6701		PROPRIETE SUJETTE A SURTAXE SUR TERRAIN VAGUE DESSERVI FRACTION DE COPROPRIETE G.00483												
1001	73470036	1605 667 LOUIS CARRIER #A-19					633							
2002 2004 2006 2990		20 838 A19 20 838 P1 20 838 P2				8000								
3001							3C 3A	1	2B1	500 500	2400	2900	R	24-12-15-1-86 375
4201 4601 4202		M JEAN JACQUES BERNIER 1605 LOUIS CARRIER #605				441	1							
6625 6701		Mlle MARIE JEANNE JEAN PROPRIETE SUJETTE A SURTAXE SUR TERRAIN VAGUE DESSERVI FRACTION DE COPROPRIETE G.00495												
1001	73470038	1605 607 LOUIS CARRIER #A-20					633							
2002 2004 2006 2990		20 838 A20 20 838 P1 20 838 P2				8000								
3001							3C 3A	2	2B1	500 500	2400	2900	R	24-12-15-1-86 375
4201 4601		LE DOMAINE MARCELIN WILSON LTEE 1605 BL HENRI BOURASSA O #101				383	CF							
6625 6701		PROPRIETE SUJETTE A SURTAXE SUR TERRAIN VAGUE DESSERVI FRACTION DE COPROPRIETE G.00495												
1001	73470040	1605 607 LOUIS CARRIER #A-21					633							
2002 2004 2006 2990		20 838 A21 20 838 P1 20 838 P2				7700								
3001							3C 3A	2	2B1	400 400	2400	2800	R	24-12-15-1-86 375
4201 4601		LE DOMAINE MARCELIN WILSON LTEE 1605 BL HENRI BOURASSA O #101				383	CF							
6625 6701		PROPRIETE SUJETTE A SURTAXE SUR TERRAIN VAGUE DESSERVI FRACTION DE COPROPRIETE G.00476												

73470040

73470038

3FII

1FZ1

4201 Exelle Catherine Ally H4N

4201 M JEAN JACQUES BERNIER

4601 1605 Louis Carrier # 102 #4M 227

4601 1605 Louis Carrier # 605 #4M 227
H4N 227

F1222 45362 (10) 21-5-80

CERT	EFF	357
20/1/85	20/1/85	

F1222 45362 (10) 21-5-80

1/3/80	14/12/85	373
--------	----------	-----

CODE	COMTE	EMPLACEMENT - NOM, PROFESSION, RESIDENCE					CATEGORIE BÂTIMENT	SCOLAIRE		VALEUR EN DOLLARS			MUNICIPAL	REMARQUES
		DIV. CAD.	CADASTRE	SUBDIVISION	FRONT	PROFONDEUR		SUPERFICIE	TEAR	P.C.	TERRAIN	BATISSE		
1601	73472042	1605 LOT			LOUIS CARRIER #A-22		3C							
2002		20	836	A22										
2004		20	836	P1										
2006		20	836	P2										
2992					7700									
3001							3C							
4201					M RAYMOND LESSARD		3A	1	2B1	400	2400	2800	R	
4601					1605 LOUIS CARRIER #501	H4N F 1222 4870 (1-11-85) CC	1F			400		400	TW	24-12-85, 11-86 375
4202					MME GILBERTE BLAIS-LESSARD	H4N 227	2F							
6620					PROPRIETE SUJETTE A SURTAXE SUR TERRAIN VAGUE DESSERVI									
6701					FRACTION DE COPROPRIETE 0.00476									
1601	73470044 A-168703 10-06-86	1605 LOT			LOUIS CARRIER #A-23		3C							
2002		20	838	A23										
2004		20	838	P1										
2006		20	838	P2										
2992					6900									
3001							3C							
4201					M GASTON LARIN	H4N	1F			400	2400	2800	R	
4601					1605 LOUIS CARRIER #406	H4N 227	2F			400		400	TW	24-12-85, 11-86 375
6620					PROPRIETE SUJETTE A SURTAXE SUR TERRAIN VAGUE DESSERVI									
6701					FRACTION DE COPROPRIETE 0.00432									
1601	73470046	1605 LOT			LOUIS CARRIER #A-24		3C							
2002		20	838	A24										
2004		20	838	P1										
2006		20	836	P2										
2992					6900									
3001							3C							
4201					MISS ETHEL BAKER		3A			400	2400	2800	R	
4601					1605 LOUIS CARRIER #202	H4N 227	2F			400		400	TW	24-12-85, 11-86 375
6620					PROPRIETE SUJETTE A SURTAXE SUR TERRAIN VAGUE DESSERVI									
6701					FRACTION DE COPROPRIETE 0.00432									
1601	73470048	1605 LOT			LOUIS CARRIER #A-25		3C							
2002		20	836	A25										
2004		20	838	P1										
2006		20	836	P2										
2992					7700									
3001							3C							
4201							3A			400	2400	2800	R	
4601							2F			400		400	TW	24-12-85, 11-86 375

13490044

IFI I

11201 Mr. Roger Boyer

11201 Mrs. Louis Carrière # 406 HAN 227
Fillz x 3575 25/10/76
2FI I

11202 Mme Mame Ashtom

CERT.	EFF.	393
5-6-85	10-4-86	pm

CODE	COMPTÉ	EMPLACEMENT - NOM, PROFESSION, RESIDENCE					CATEGORIE BÂTIMENT	SCOLAIRE		VALEUR EN DOLLARS			MUNICIPAL	REMARQUES
		DIV CAD	CADASTRE	SUBDIVISION	FRONT	PROFONDEUR		SUPERFICIE	TEPR	P. C.	TERRAIN	BATISSE		
4201 4601 4202	73470048	M WANIS VOSKERIDJIAN 1605 LOUIS CARRIER #504 MME MARIE THERESE DJABRAYAN-VOSKERIDJIAN					1F 2F							
6670 6701		PROPRIETE SUJETTE A SURTAXE SUR TERRAIN VAGUE DESSERVI FRACTION DE COPROPRIETE C-00479												
1001	73470050	1605 LOT LOUIS CARRIER #A-26												
2002 2004 2006 2990		20 838 A26 20 838 P1 20 838 P2				7700								
3001							3C 7A	1	2B1	400 400	2400	2800	R	24-12-85/1-1-86 375
4201 4601 4202		M VARTKES NIGDELIAN 1605 LOUIS CARRIER #404 MME SERGOUY EYEREKIAN-NIGDELIAN					1F 2F							
6670 6701		PROPRIETE SUJETTE A SURTAXE SUR TERRAIN VAGUE DESSERVI FRACTION DE COPROPRIETE C-00479												
1001	73470052	1605 LOT LOUIS CARRIER #101												
2002 2004 2006 2990		20 838 101 20 838 P1 20 838 P2				42900								
3001							3C 7A	2	2B1	2300 2300	51200	53500	R	24-12-85/1-1-86 375
4201 4601		LE DOMAINE MARCELIN WILSON LTEE 1605 BL HENRI BOURASSA O #101 M3M 385					CF							
6670 6701		PROPRIETE SUJETTE A SURTAXE SUR TERRAIN VAGUE DESSERVI FRACTION DE COPROPRIETE C-02670												
1001	73470054	1605 LOT LOUIS CARRIER #102												
2002 2004 2006 2990		20 838 102 20 838 P1 20 838 P2				42900								
3001							3C 7A	2	2B1	2300 2300	51200	53500	R	24-12-85/1-1-86 375
4201 4601		LE DOMAINE MARCELIN WILSON LTEE 1605 BL HENRI BOURASSA O #101 M3M 385					CF							
6670 6701		PROPRIETE SUJETTE A SURTAXE SUR TERRAIN VAGUE DESSERVI FRACTION DE COPROPRIETE C-02670												

VERSO

VERSO

73470054

3FT1

4201 Grille Cathedrale Alley HWN

4401 1605 Louis Carrier #102 -HWN 227

F122 (3-4-86) orn 5227

CERT.	EFF.	
20/11/85	20/9/85	357

73470052

1FT1

4201 m. Amy Lacroix

4601 1605 Louis Carrier #101 HWN

-HWN 227

F122 (3-4-86) orn 5227

CERT.	EFF.	
13/12/85	21/10/85	362

CODE	COMPTE	EMPLACEMENT - NOM, PROFESSION, RÉSIDENCE						CATEGORIE PAYEMENT	SCOLAIRE		VALEUR EN DOLLARS			MUNICIPAL	REMARQUES	
		QU. CAD.	CADASTRE	SUBDIVISION	FRONT	PROFONDEUR	SUPERFICIE		TERR. P. C.	TERRAIN	BÂTISSE	TOTAL				
1001	73470056	1605 LOT	LOUIS CARRIER #103				37600	3C 7A	1	2B1	2000 2000	43400	45400	2000	R TVV	24.12.85 1-1-86 375
2002		20 838		103												
2004		20 838		P1												
2006		20 838		P2												
2990																
3001																
4201	4601	M	JEAN MURRAY 1605 LOUIS CARRIER #103 H4N 227					3C 7A	1	2B1						
6620	6701		PROPRIETE SUJETTE A SURTAXE SUR TERRAIN VAGUE DESSERVI FRACTION DE COPROPRIETE D.02335													
1001	73470058	1605 LOT	LOUIS CARRIER #104				43900	3C 7A	2	2B1	2300 2300	51200	53500	2300	R TVV	24.12.85 1-1-86 375
2002		20 838		104												
2004		20 838		P1												
2006		20 838		P2												
2990																
3001																
4201	4601	E	LE DOMAINE MARCELIN WILSON LTEE 1605 BL HENRI BOURASSA O #101 H3M 3B5					3C 7A	2	2B1						
6620	6701		PROPRIETE SUJETTE A SURTAXE SUR TERRAIN VAGUE DESSERVI FRACTION DE COPROPRIETE D.02698													
1001	73470060	1605 LOT	LOUIS CARRIER #105				42900	3C 7A	1	2B1	2300 2300	51200	53500	2300	R TVV	24.12.85 1-1-86 375
2002		20 838		105												
2004		20 838		P1												
2006		20 838		P2												
2990																
3001																
4201	4601	Mlle	Mlle LINE DUCHARME 1605 LOUIS CARRIER #105 H4N 227					3C 7A	1	2B1						
6620	6701		PROPRIETE SUJETTE A SURTAXE SUR TERRAIN VAGUE DESSERVI FRACTION DE COPROPRIETE D.02670													
1001	73470062	1605 LOT	LOUIS CARRIER #201				42900	3C 7A	1	2B1	2300 2300	53600	55900	2300	R TVV	24.12.85 1-1-86 375
2002		20 838		201												
2004		20 838		P1												
2006		20 838		P2												
2990																
3001																

13470058

3F21

4201 Mile Demise Desy H4N
4601 1605 Louis Carrier #104 H4N-229

E.1222 #5362 Jan 21-5-76

CERT.	EFF.	348
4-10-85	4-8-85	

CODE	COMPTÉ	EMPLACEMENT - NOM, PROFESSION, RÉSIDENCE					CATEGORIE BÂTIMENT	SCOLAIRE		VALEUR EN DOLLARS			MUNICIPAL	REMARQUES	
		D.V. CAD	CADASTRE	SUBDIVISION	FRONT	PROFONDEUR		SUPERFICIE	TERR P. C.	TERRAIN	BÂTISSE	TOTAL			
4201 4601	73470062														
		Mlle HENRIETTE LAMONTAGNE H4N F1222 4870(1-11-91/22 1605 LOUIS CARRIER #201 MM 227					3F								
6629 6701		PROPRIETE SUJETTE A SURTAXE SUR TERRAIN VAGUE DESSERVI FRACTION DE COPROPRIETE 0.02670													
1001	73470064														
		1605 LOT LOUIS CARRIER #202					3F3								
2002 2004 2006 2990		20 838	202												
		20 838	P1												
		20 838	P2												
						42900									
3001							3C 7A								
								1 2B1	2300	53600	55900		R		
4201 4601		MISS ETHEL BAKER 1605 LOUIS CARRIER #202 H4N 227					3A								
6629 6701		PROPRIETE SUJETTE A SURTAXE SUR TERRAIN VAGUE DESSERVI FRACTION DE COPROPRIETE 0.02670													
1001	73470065														
		1605 LOT LOUIS CARRIER #203					3F3								
2002 2004 2006 2990		20 838	203												
		20 838	P1 AOS												
		20 836	P2 P1 (0)												
		20 839	P2												
						44300									
3001							3C 7A								
								1 2B1	2000	48100	50900		R		
4201 4601		M GILLES BEAUSEJOUR 1605 LOUIS CARRIER #203 H4N 227					3F								
4202		Mlle DIANE SIGOUIN					3F								
6629 6701 6702		PROPRIETE SUJETTE A SURTAXE SUR TERRAIN VAGUE DESSERVI FRACTION DE COPROPRIETE 0.02335 (203) FRACTION de copropriete 0.00416 (AOS) (0)													
1001	73470068														
		1605 LOT LOUIS CARRIER #204					3F3								
2002 2004 2006 2990		20 838	204												
		20 838	P1												
		20 838	P2												
						43400									
3001							3C 7A								
								2 2B1	2300	53600	55900		R		
4201 4601		LE DOMAINE MARCELIN WILSON LTEE 1605 BL HENRI BOURASSA 0 #100 H3M 305 F1222 5342 11/1/76					3F								
6629 6701		PROPRIETE SUJETTE A SURTAXE SUR TERRAIN VAGUE DESSERVI FRACTION DE COPROPRIETE 0.02698													

CERT. 375
24-11-85/11-86

Group: Orlov
734 70014
CERT. EFF. 12
24-12-86 31086 18

CERT. 375
24-12-89/1-86

CERT. 375
24-12-85/1-86

1	1871	1871	1871	1871	1871	1871	1871	1871	1871
2	1872	1872	1872	1872	1872	1872	1872	1872	1872
3	1873	1873	1873	1873	1873	1873	1873	1873	1873
4	1874	1874	1874	1874	1874	1874	1874	1874	1874
5	1875	1875	1875	1875	1875	1875	1875	1875	1875
6	1876	1876	1876	1876	1876	1876	1876	1876	1876
7	1877	1877	1877	1877	1877	1877	1877	1877	1877
8	1878	1878	1878	1878	1878	1878	1878	1878	1878
9	1879	1879	1879	1879	1879	1879	1879	1879	1879
10	1880	1880	1880	1880	1880	1880	1880	1880	1880
11	1881	1881	1881	1881	1881	1881	1881	1881	1881
12	1882	1882	1882	1882	1882	1882	1882	1882	1882
13	1883	1883	1883	1883	1883	1883	1883	1883	1883
14	1884	1884	1884	1884	1884	1884	1884	1884	1884
15	1885	1885	1885	1885	1885	1885	1885	1885	1885
16	1886	1886	1886	1886	1886	1886	1886	1886	1886
17	1887	1887	1887	1887	1887	1887	1887	1887	1887
18	1888	1888	1888	1888	1888	1888	1888	1888	1888
19	1889	1889	1889	1889	1889	1889	1889	1889	1889
20	1890	1890	1890	1890	1890	1890	1890	1890	1890
21	1891	1891	1891	1891	1891	1891	1891	1891	1891
22	1892	1892	1892	1892	1892	1892	1892	1892	1892
23	1893	1893	1893	1893	1893	1893	1893	1893	1893
24	1894	1894	1894	1894	1894	1894	1894	1894	1894
25	1895	1895	1895	1895	1895	1895	1895	1895	1895
26	1896	1896	1896	1896	1896	1896	1896	1896	1896
27	1897	1897	1897	1897	1897	1897	1897	1897	1897
28	1898	1898	1898	1898	1898	1898	1898	1898	1898
29	1899	1899	1899	1899	1899	1899	1899	1899	1899
30	1900	1900	1900	1900	1900	1900	1900	1900	1900

LOGE	COTÉ	EMPLACEMENT - NOM PROFESSION, RESIDENCE					CATEGORIE BÂTIMENT	SCOLAIRE		VALEUR EN DOLLARS			MUNICIPAL	REMARQUES
		DIV. CAD	CADASTRE	SUBDIVISION	FRONT	PROFONDEUR		SUPERFICIE	TERR	P.C.	TERRAIN	BÂTISSÉ		
1001	73470070	1605	LOT	LOUIS CARRIER #205			3C							
2002				20 838	205									
2004				20 838	P1									
2006				20 838	P2									
2990						42900								
3001							3C			2300	53600	55900		
4201				MME THERESE BROUSSEAU-HEBERT	H4N F1222 4870(1-11-85)JC		3A	2	281	2300		2300		R 24-12-85/1-86 375
4601				1605 LOUIS CARRIER #205	H4N 227									
6620				PROPRIETE SUJETTE A SURTAXE SUR TERRAIN VAGUE DESSERVI										
6701				FRACTION DE COPROPRIETE D-02670										
1001	73470072	1605	LOT	LOUIS CARRIER #206			3C							
2002				20 838	206									
2004				20 838	P1									
2006				20 838	P2									
2990						31800								
3001							3C			1700	40400	42100		R 24-12-85/1-86 375
4201				MME JEANNE D'ARC COTE	H4N F1222		3A	1	281	1700		1700		
4601				1605 LOUIS CARRIER #206	H4N 227									
6620				PROPRIETE SUJETTE A SURTAXE SUR TERRAIN VAGUE DESSERVI										
6701				FRACTION DE COPROPRIETE D-01926										
1001	73470074	1605	LOT	LOUIS CARRIER #301			3C							
2002				20 838	301									
2004				20 838	P1									
2006				20 838	P2									
2990						42900								
3001							3C			2300	54200	56500		R 24-12-85/1-86 375
4201				MME MARIELLE MADON	H4N F1222		3A	1	281	2300		2300		
4601				1605 LOUIS CARRIER #301	H4N 227									
6620				PROPRIETE SUJETTE A SURTAXE SUR TERRAIN VAGUE DESSERVI										
6701				FRACTION DE COPROPRIETE D-02670										
1001	73470076	1605	LOT	LOUIS CARRIER #302			3C							
2002				20 838	302									
2004				20 838	P1									
2006				20 838	P2									
2990						42900								
3001							3C			2300	54200	56500		R 24-12-85/1-86 375
4201							3A	1	281	2300		2300		

73/170072

3F31

4201. Mlle. Rolande St-Aubin H4N

4601. 1605 Louis Carrier #206 #407 227

F.1222 #5367 J04 21-586

CEST.	EPG.	355
191085	17935	

CODE	COMPTÉ	EMPLACEMENT - NOM, PROFESSION, RÉSIDENCE						CATEGORIE BÂTIMENT	SCOLAIRE		VALEUR EN DOLLARS			MUNICIPAL	REMARQUES	
		DIV. CAD.	CADASTRE	SUBDIVISION	FRONT	PROFONDEUR	SUPERFICIE		TERR.	P.C.	TERRAIN	BÂTISSE	TOTAL			
4201 4601	73470076	M	ALPHONSE COUTURE 1605 LOUIS CARRIER #302 H4N 2Z7						IF							
6670 6701			PROPRIÉTÉ SUJETTE À SURTAXE SUR TERRAIN VAGUE DESSERVI FRACTION DE COPROPRIÉTÉ 0.02670													
5701 5702			ATT. ALPHONSE COUTURE 10496 VERVILLE #26366 Full 5700 12-11-86													
1001	73470078		1605 LOT LOUIS CARRIER #303						1633							
2002 2004 2006 2990			20 838	303												
			20 838	P1												
			20 838	P2												
						37600										
3001							3C 7A	1	2B1	2000 2800	46400	48400	2000	R TVV	24-12-85/1-1-86 375	
4201 4601		M	Mlle LISE ROUSSELLE 1605 LOUIS CARRIER #303 H4N 2Z7						DF							
6670 6701			PROPRIÉTÉ SUJETTE À SURTAXE SUR TERRAIN VAGUE DESSERVI FRACTION DE COPROPRIÉTÉ 0.02335													
1001	73470080		1605 LOT LOUIS CARRIER #304						1633							
2002 2004 2006 2990			20 838	304												
			20 838	P1												
			20 838	P2												
						43400										
3001							3C 7A	1	2B1	2300 2300	54200	56500	2300	R TVV	24-12-85/1-1-86 375	
4201 4601		M	M Claude ANDRE MASSE 1605 LOUIS CARRIER #304 H4N 2Z7 P.12.12.4870(1-11-85)rec						IF							
6670 6701			PROPRIÉTÉ SUJETTE À SURTAXE SUR TERRAIN VAGUE DESSERVI FRACTION DE COPROPRIÉTÉ 0.02698													
1001	73470082		1605 LOT LOUIS CARRIER #305						1633							
2002 2004 2006 2990			20 838	305												
			20 838	P1												
			20 838	P2												
						43400										
3001							3C 7A	1	2B1	2300 2300	54200	56500	2300	R TVV	24-12-85/1-1-86 375	
4201 4601		M	Mlle CHARLOTTE GROLEAU 1605 LOUIS CARRIER #305 H4N 2Z7 P.12.12.4897(2/24/1/86)						DF							
6670 6701			PROPRIÉTÉ SUJETTE À SURTAXE SUR TERRAIN VAGUE DESSERVI FRACTION DE COPROPRIÉTÉ 0.02698													
1001	73470084		1605 LOT LOUIS CARRIER #306						1633							

1. 1. 1951	1951	
2. 1. 1951	1951	
3. 1. 1951	1951	
4. 1. 1951	1951	
5. 1. 1951	1951	
6. 1. 1951	1951	
7. 1. 1951	1951	
8. 1. 1951	1951	
9. 1. 1951	1951	
10. 1. 1951	1951	
11. 1. 1951	1951	
12. 1. 1951	1951	
13. 1. 1951	1951	
14. 1. 1951	1951	
15. 1. 1951	1951	
16. 1. 1951	1951	

NUMÉRO	COMPTÉ	EMPLACEMENT - NOM, PROFESSION, RÉSIDENCE					CATÉGORIE BÂTIMENT	SCOLAIRE		VALEUR EN DOLLARS			MUNICIPAL	REMARQUES				
		DIV. CAP.	SURF. TAE	SURF. IMMOB.	FRONT	PROFONDEUR		SURF. TOTALE	TERR.	BÂTISSE	TOTAL	CERT.		EFF.	380			
2002	73470084	20 838		306														
2004		20 838		P1														
2006		20 838		P2														
2990						31000												
3001							3C											
4201							7A	1	2B1	1700	41100	42800						
4601										2300	54600	56900						
4201										1785		1785						
4601																		
6622																		
6701																		
1001	73470086																	
2002		20 838		401														
2004		20 838		P1														
2006		20 838		P2														
2990						42930												
3001							3C											
4201							7A	1	2B1	2300	54600	56900						
4601										2300		2300						
6622																		
6701																		
1001	73470088																	
2002		20 838		402														
2004		20 838		P1														
2006		20 838		P2														
2990						42900												
3001							3C											
4201							7A	1	2B1	2300	54600	56900						
4601										2300		2300						
6622																		
6701																		
1001	73470090																	
2002		20 838		403														
2004		20 838		P1														
2006		20 838		P2														
2990						37600												
3001							3C											
4201							7A	1	2B1	2000	46900	48900						
4601										2000		2000						
6622																		
6701																		

CODE	COMPTÉ	EMPLACEMENT - NOM, PROFESSION, RÉSIDENCE					CATEGORIE BÂTIMENT	SCOLAIRE		VALEUR EN DOLLARS			MUNICIPAL	REMARQUES	
		ENCL. PAR	CADASTRE	SUBDIVISION	FRONT	PROFONDEUR		SUPERFICIE	TERR	P/C	TERRAIN	BÂTISSE			TOTAL
4201 4601	73470096	Mlle REJANE MAGNAN				1440 F. 1222 4870 (1-11-77) 2C	3F								
		1605 LOT LOUIS CARRIER #403				44M 227									
6620 6701		PROPRIETE SUJETTE A SURTAXE SUR TERRAIN VAGUE DESSERVI FRACTION DE COPROPRIETE 0.02335													
1001	73470092	1605 LOT LOUIS CARRIER #404													
2002 2004 2006 2993		20 838 20 838 20 838				404 P1 P2									
						43400									
3001							3C 3A			2300	54600	56900	R	24-12-85 1-1-86	375
4201 4601 4202		M VARTKES NIGDELIAN				44N F. 1222, 111	3F								
		1605 LOT LOUIS CARRIER #404				44M 227									
4202		MME SERGOUJ EVEREKIAN-NIGDELIAN					2F								
6620 6701		PROPRIETE SUJETTE A SURTAXE SUR TERRAIN VAGUE DESSERVI FRACTION DE COPROPRIETE 0.02698													
1001	73470094	1605 LOT LOUIS CARRIER #405													
2002 2004 2006 2993		20 838 20 838 20 838				405 P1 P2									
						43400									
3001							3C 3A			2300	54600	56900	R	24-12-85 1-1-86	375
4201 4601 4202		M RENE LANGEVIN					3F								
		1605 LOT LOUIS CARRIER #405				44N 227									
4202		MME PAULINE DUBUC-LANGEVIN					2F								
6620 6701		PROPRIETE SUJETTE A SURTAXE SUR TERRAIN VAGUE DESSERVI FRACTION DE COPROPRIETE 0.02698													
1001	73470096	1605 LOT LOUIS CARRIER #406													
2002 2004 2006 2993		20 838 20 838 20 838				406 P1 P2									
						31000									
3001							3C 3A			1700	41500	43200	R	24-12-85 1-1-86	375
4201 4601		M GASTON LARIN				44N F. 1222, 111	3F								
		1605 LOT LOUIS CARRIER #406				44M 227									
6620 6701		PROPRIETE SUJETTE A SURTAXE SUR TERRAIN VAGUE DESSERVI FRACTION DE COPROPRIETE 0.01926													

VERSUS

13470096

IFI

4201 M. Roger Boyer

4401 1605 Louis Carrier #406 HAN 229

2FI

4202 Mme Moma Ashtom

CERT.	EFF.	393
5.8.86	10.6.86	pm

CODE	COMPTÉ	EMPLACEMENT - NOM, PROFESSION, RESIDENCE					CATEGORIE D'IMMEUBLE	SCOLAIRE		VALEUR EN DOLLARS			MUNICIPAL	REMARQUES	
		NO. CAD.	CADASTRE	SUBDIVISION	FRONT	PROFONDEUR		SUPERFICIE	TECH.	P. C.	TERRAIN	BÂTIMENT			TOTAL
1001	73470098	1605 LOT LOUIS CARRIER #501					4631								
2002		20 838		501											
2004		20 838		P1											
2006		20 838		P2											
2590					42900										
3001							3C			2300	55100	57400		R 24/05/1986 375	
4201		M RAYMOND LESSARD			HYM	FR 222 4870 (11187100)	1F			2300					
4601		1605 LOUIS CARRIER #501			HYM	227									
4202		MME GILBERTE BLAIS-LESSARD					2F								
6600		PROPRIETE SUJETTE A SURTAXE SUR TERRAIN VAGUE DESSERVI													
6701		FRACTION DE COPROPRIETE 0.02670													
1001	73470100	1605 LOT LOUIS CARRIER #502					4631								
2002		20 838		502											
2004		20 838		P1											
2006		20 838		P2											
2590					42900										
3001							3C			2300	55100	57400		R 24/05/1986 375	
4201		M SOUREN DONABEDIAN			HYM	FR 222 4870 (11187100)	1F			2300					
4601		1605 LOUIS CARRIER #502			HYM	227									
4202		MME SAIDZAR BEROSSIAN-DONABEDIAN					2F								
6600		PROPRIETE SUJETTE A SURTAXE SUR TERRAIN VAGUE DESSERVI													
6701		FRACTION DE COPROPRIETE 0.02670													
1001	73470102	1605 LOT LOUIS CARRIER #503					4631								
2002		20 838		503											
2004		20 838		P1											
2006		20 838		P2											
2590					37600										
3001							3C			2000	47200	49200		R 24/05/1986 375	
4201		MME CHANTAL QUELLETTE			HYM	FR 222 4870 (11187100)	1F			2000					
4601		1605 LOUIS CARRIER #503			HYM	227									
6600		PROPRIETE SUJETTE A SURTAXE SUR TERRAIN VAGUE DESSERVI													
6701		FRACTION DE COPROPRIETE 0.02335													
1001	73470104	1605 LOT LOUIS CARRIER #504					4631								
2002		20 838		504											
2004		20 838		P1											
2006		20 838		P2											
2590					43400										

CODE	COMPTÉ	EMPLACEMENT - NOM, PROFESSION, RÉSIDENCE						CATEGORIE BÂTIMENT	SCOLAIRE		VALEUR EN DOLLARS			MUNICIPAL	REMARQUES	
		OFF. CAD.	CADASTRE	SUBDIVISION	FRONT	PROFONDEUR	SUPERFICIE		TERR.	P. C.	TERRAIN	BÂTISSÉ	TOTAL			
3001	73470104							3C 7A	1	2B1	2300 2300	55100	57400 2300	R TVV	241285,1186 375	
4201		M WAKIS VOSKERIDJIAN <i>1144</i> <i>F122L 4870(1-11-87)2C</i>						1F								
4601		1605 LOUIS CARRIER #504 <i>1144</i> <i>M4M 227</i>						2F								
4202		MME MARIE THERÈSE DJABRAYAN-VOSKERIDJIAN						2F								
6000		PROPRIÉTÉ SUJETTE À SURTAXE SUR TERRAIN VAGUE DESSERVI														
6701		FRACTION DE COPROPRIÉTÉ 0.02698														
1001	73470106							3C 7A	1	2B1	2300 2300	55100	57400 2300	R TVV	241285,1186 375	
2002		20	838	505												
2004		20	838	P1												
2006		20	838	P2												
2990						43400										
3001								3C 7A	1	2B1	2300 2300	55100	57400 2300	R TVV	241285,1186 375	
4201		M DANIEL OUELLET #505 <i>1144</i> <i>M4M 227</i> <i>F122L 5010-11-87-11-86</i>						1F								
4601		1605 LOUIS CARRIER #600 <i>1144</i> <i>M4M 227</i>						2F								
6000		PROPRIÉTÉ SUJETTE À SURTAXE SUR TERRAIN VAGUE DESSERVI														
6701		FRACTION DE COPROPRIÉTÉ 0.02698														
1001	73470108							3C 7A	1	2B1	1700 1700	42000	43700 1700	R TVV	241285,1186 375	
2002		20	838	506												
2004		20	838	P1												
2006		20	838	P2												
2990						31000										
3001								3C 7A	1	2B1	1700 1700	42000	43700 1700	R TVV	241285,1186 375	
4201		M ROBERT BOYER <i>1144</i> <i>F122L 1111</i>						1F								
4601		1605 LOUIS CARRIER #506 <i>1144</i> <i>M4M 227</i>						2F								
6000		PROPRIÉTÉ SUJETTE À SURTAXE SUR TERRAIN VAGUE DESSERVI														
6701		FRACTION DE COPROPRIÉTÉ 0.01926														
1001	73470110							3C 7A	1	2B1	2300 2300	55400	57700 2300	R TVV	241285,1186 375	
2002		20	838	601												
2004		20	838	P1												
2006		20	838	P2												
2990						42900										
3001								3C 7A	1	2B1	2300 2300	55400	57700 2300	R TVV	241285,1186 375	
4201		M BERNARD TREMBLAY <i>1144</i> <i>F122L 1111</i>						1F								
4601		1605 LOUIS CARRIER #601 <i>1144</i> <i>M4M 227</i>						2F								
4202		MME ÉMÉRÉNTIENNE LE BLANC						2F								
6000		PROPRIÉTÉ SUJETTE À SURTAXE SUR TERRAIN VAGUE DESSERVI														
6701		FRACTION DE COPROPRIÉTÉ 0.02670														

CODES	COMPLÉ	EMPLACEMENT - NOM, PROFESSION, RÉSIDENCE					CATEGORIE D'IMMEUBLE	SCOLAIRE		VALEUR EN DOLLARS			MUNICIPAL	REMARQUES
		D.V. CAD.	CADASTRE	SUBDIVISION	FRONT	PROFONDEUR		SUPERFICIE	TERR.	TERR.	TERRAIN	BÂTISSÉ		
1001	73470112	1605	LOT	LOUIS CARRIER #602										
2002				20 838	602									
2004				20 838	P1									
2006				20 838	P2									
2992						42900								
3001							3C			2300	55400	57700	R	24125/1186 375
4201							7A	1	2B1	2300		2300	TVV	
4601														
4601														
4601														
6701														
6701														
6701														
6701														
1001	73470114	1605	LOT	LOUIS CARRIER #603										
2002				20 838	603									
2004				20 838	P1									
2006				20 838	P2									
2990						37600								
3001							3C			2000	48000	50000	R	24125/1186 375
4201							7A	1	2B1	2000		2000	TVV	
4601														
4601														
6701														
6701														
6701														
6701														
1001	73470116	1605	LOT	LOUIS CARRIER #604										
2002				20 838	604									
2004				20 838	P1									
2006				20 838	P2									
2993						43400								
3001							3C			2300	55400	57900	R	24125/1186 375
4201							7A	1	2B1	2300		2300	TVV	
4601														
4601														
6701														
6701														
6701														
6701														
1001	73470118	1605	LOT	LOUIS CARRIER #605										
2002				20 838	605									
2004				20 838	P1									
2006				20 838	P2									
2990						43400								
3001							3C			2300	55400	57700	R	24125/1186 375
4201							7A	1	2B1	2300		2300	TVV	
4601														
4601														
6701														
6701														
6701														
6701														

CODE	COMTE	EMPLACEMENT - NOM, PROFESSION, RÉSIDENCE			CATEGORIE BÂTIMENT	SCOLAIRE		VALEUR EN DOLLARS			MUNICIPAL	REMARQUES
		CADASTRE	SUBDIVISION	FRONT		PROFONDEUR	SUPERFICIE	TERR P.C.	TERRAIN	BÂTISSE		
4201 4801 4202	73470116	M JEAN JACQUES BERNIER 1605 LOUIS CARRIER #605 MME MARIE JEANNE JEAN										
6622 6701		PROPRIETE SUJETTE A SURTAXE SUR TERRAIN VAGUE DESSERVI FRACTION DE COPROPRIETE 0.02698										
1601 2002 2004 2006 2990	73470120	1605 LOT LOUIS CARRIER #606										
		20 638 606 20 638 606 P1 20 638 606 P2										
3001												
4201 4801		LE DOMAINE MARCELIN WILSON LTEE 1605 BL HENRI BOURASSA O #101 H3M 385										
6622 6701 6702		PROPRIETE SUJETTE A SURTAXE SUR TERRAIN VAGUE DESSERVI FRACTION DE COPROPRIETE 0.01926 (606) " " " " 0.00552 (A06)										
	12410125	voir page 1065 A										
1601 2002 2004 2006 2990	73470300	1595 LOT LOUIS CARRIER #A01										
		20 637 A01 20 637 P1 20 637 P2										
3001												
4201 4801 4202		M DANIEL GIRARD 1605 LOUIS CARRIER #202 MME GISELE SEVIGNY										
6622 6701		PROPRIETE SUJETTE A SURTAXE SUR TERRAIN VAGUE DESSERVI FRACTION DE COPROPRIETE 0.00417										
1601 2002 2004 2006 2990	73470302	1595 LOT LOUIS CARRIER #A02										
		20 637 A02 20 637 P1 20 637 P2										
3001												
4201 4801		LE DOMAINE MARCELIN WILSON LTEE 1605 BL HENRI BOURASSA O #101 H3M 385										
6622 6701		PROPRIETE SUJETTE A SURTAXE SUR TERRAIN VAGUE DESSERVI FRACTION DE COPROPRIETE 0.00417										

CERT.	EFF.	397
22-7-86	20-4-86	7

groupement proposé de 73470010

375
24-10-85, 1-1-86

375
24-10-85, 1-1-86

375
21-12-15, 1-1-86

13440120

ANNULÉ

IFI

4201 M. Romald Benqenom H4M F122 + 4875

4601 1605 Louis Carrier #606 H4M 229 (11-1-86)

12750 Bramclara H3m 2WS

11222 #563100A 23-7-86

4202 Mlle. Azucema Navarrete H4M 229

4602 1605 Louis Carrier #606 H4M 229

CERT.	EFF.	340
4-10-86	4-28-86	

73490302

IFI

4201 Mlle Suzanne Fortin H4M 229

4601 1595 Louis Carrier #604 H4M 225

F1222 (2-1-86) am 5229

CERT.	EFF.	355
4-10-86	5-18-86	

70470120

IFI

4201 M. Guy Cormier

4601 1605 Louis Carrier #606 H4M 227

CERT.	EFF.	397
4-1-86	20-4-86	#

CODE	COMPTÉ	EMPLACEMENT - NOM, PROFESSION, RÉSIDENCE					CATEGORIE BÂTIMENT	SCOLAIRE		VALEUR EN DOLLARS			MUNICIPAL	REMARQUES		
		QU. CAD.	CADASTRE	SUBDIVISION	FRONT	PROFONDEUR		SUPERFICIE	TERR. P. C.	TERRAIN	BÂTISSÉ	TOTAL				
1001	73470125	Lot Louis Carrier														
2001		20	984		6600	23130										
2001						23327										
2002		20	985		6617	IRR										
2002					6600	IRR										
2999																
3001																
4201		Domaine Marcalin Wilson Ltée						6B	2B1	1.			1. E	26	Valeur nominale	
4601		1600 Henri Bourassa Ouest, app. 600 H3M 3E2														Prov. 73265685

CODE	COMPTÉ	EMPLACEMENT - NOM PROFESSION, RÉSIDENCE					CATEGORIE BÂTIMENT	SCOLAIRE		VALEUR EN DOLLARS			MUNICIPAL	REMARQUES	
		NO CAD	CADASTRE	SURJARDIN	FRONT	PROFONDEUR		SUPERFICIE	AN	P.C.	TERRAIN	BÂTI			TOTAL
1001	73470304	1595	LOT LOUIS CARRIER # A03					4633							
2002			20 837	A03											
2004			20 837	P1											
2006			20 837	P2											
2990						6900									
3001							3C			400	2400	2800	R		
4201							7A	1	2B1	400		400	TVV		
4201			M KEES SCHRIJVER					1F							
4201			1595 LOUIS CARRIER #504 H4N 221												
4202			Mlle BERTHE BACHEVALIER					3F							
6670			PROPRIÉTÉ SUJETTE À SURTAXE SUR TERRAIN VAGUE DESSERVI												
6701			FRACTION DE COPROPRIÉTÉ O.00373												
1001	73470306	1595	LOT LOUIS CARRIER # A04					4633							
2002			20 837	A04											
2004			20 837	P1											
2006			20 837	P2											
2990						6400									
3001							3C			400	2400	2800	R		
4201							7A	2	2B1	400		400	TVV		
4201			LE DOMAINE MARCELIN WILSON LTEE					CF							
4601			1605 BL HENRI BOURASSA O #101 H3M 385												
6670			PROPRIÉTÉ SUJETTE À SURTAXE SUR TERRAIN VAGUE DESSERVI												
6701			FRACTION DE COPROPRIÉTÉ O.00373												
1001	73470308	1595	LOT LOUIS CARRIER # A05					4633							
2002			20 837	A05											
2004			20 837	P1											
2006			20 837	P2											
2990						7200									
3001							3C			400	2400	2800	R		
4201							7A	2	2B1	400		400	TVV		
4201			LE DOMAINE MARCELIN WILSON LTEE					CF							
4601			1605 BL HENRI BOURASSA O #101 H3M 385												
6670			PROPRIÉTÉ SUJETTE À SURTAXE SUR TERRAIN VAGUE DESSERVI												
6701			FRACTION DE COPROPRIÉTÉ O.00419												
1001	73470310	1595	LOT LOUIS CARRIER # A06					4633							
2002			20 837	A06											
2004			20 837	P1											
2006			20 837	P2											
2990						7200									
3001							3C			400	2400	2800	R		
4201							7A	1	2B1	400		400	TVV		
4201			A-168415												
4201			06-06-86												
4201			group parti sur 73470382												
6670			PROPRIÉTÉ SUJETTE À SURTAXE SUR TERRAIN VAGUE DESSERVI												
6701			FRACTION DE COPROPRIÉTÉ O.00419												

24-12-85-1-186 375

24-12-85-1-186 375

24-12-85-1-186 375

24-12-86 6-6-86 402 #

24-12-85-1-186 375

ANNULÉ

13470306

1A I)

4201 Mr. Jose Roldan

HAM #122 #275 (4-11-77) 22

4601 1595 Louis Carrier # 404

HAM 225

3A II

4202 Miss Ana Maria Olivares

GERT.	EFF.	348
4-10-85	28-8-85	

13470308

3F II

4201 Mlle Denise Desy

HAM #122 #275 (4-11-77) 22

4601 1605 Louis Carrier # 104

HAM 229

GERT.	EFF.	348
4-10-85	14-8-85	

CODE	COMPTE	EMPLACEMENT - NOM, PROFESSION, RÉSIDENCE					CATEGORIE BÂTIMENT	SCOLAIRE		VALEUR EN DOLLARS			MUNICIPAL	REMARQUES	
		DIV. CAD.	CADASTRIQUE	SUBDIVISION	FRONT	PROFONDEUR		SUPERFICIE	TECH.	TECH.	TERRAIN	BÂTISSE			TOTAL
4201 4601 4202	73470310	M MICHEL GRENIER 1595 LOUIS CARRIER #361 MME YVONNE CHARLEBOIS													
6620 6701		PROPRIÉTÉ SUJETTE À SURTAXE SUR TERRAIN VAGUE DESSERVI FRACTION DE COPROPRIÉTÉ 0.00419													
1001 2002 2004 2006 2990	73470312	1595 LOT LOUIS CARRIER #A07 20 837 A07 20 837 P1 20 837 P2				8300	463								375 Annulé 4 parts sur 73470414
3001		ANNULÉ					3C 7A	2	2B1	500 500	2400	2900 500	R		375 241285 1-86
4201 4601		LE DOMAINE MARCELIN WILSON LTEE 1605 BL HENRI BOURASSA 0 #101 H3M 3B5													
6620 6701		PROPRIÉTÉ SUJETTE À SURTAXE SUR TERRAIN VAGUE DESSERVI FRACTION DE COPROPRIÉTÉ 0.00480													
1001 2002 2004 2006 2990	73470314	1595 LOT LOUIS CARRIER #A08 20 837 A08 20 837 P1 20 837 P2				8300	463								375 Annulé 4 parts sur 73470414
3001		ANNULÉ					3C 7A	2	2B1	500 500	2400	2900 500	R		375 241285 1-86
4201 4601		LE DOMAINE MARCELIN WILSON LTEE 1605 BL HENRI BOURASSA 0 #101 H3M 3B5													
6620 6701		PROPRIÉTÉ SUJETTE À SURTAXE SUR TERRAIN VAGUE DESSERVI FRACTION DE COPROPRIÉTÉ 0.00480													
1001 2002 2004 2006 2990	73470316	1595 LOT LOUIS CARRIER #A09 20 837 A09 20 837 P1 20 837 P2				6300	463								375
3001							3C 7A	1	2B1	400 900	2400	2800 900	R		375 241285 1-86
4201 4601 4202		M GERARD DUBUC 1595 LOUIS CARRIER #206 H4N 227 MME FERNANDE BEAULIEU-DUBUC													
6620 6701		PROPRIÉTÉ SUJETTE À SURTAXE SUR TERRAIN VAGUE DESSERVI FRACTION DE COPROPRIÉTÉ 0.00369													

73470312

3 F I 1

4701 Mlle JACQUELINE JALBERT
4601 1595 LOUIS CARRIER #505 HYM 225

CERT.	EFF.
17/3/76	16/1/77 373

73470314

3 F I 1

4701 Mlle JACQUELINE JALBERT
4601 1595 LOUIS CARRIER #505 HYM 225

CERT.	EFF.
17/3/76	16/1/77 373

TABLEAU D'ÉVALUATION

CODE	COMPTÉ	EMPLACEMENT - NOM, PROFESSION, RÉSIDENCE					CATEGORIE BÂTIMENT	SCOLAIRE		VALEUR EN DOLLARS			MUNICIPAL	REMARQUES	
		AV. PAR	CADASTRE	SUBDIVISION	FRONT	PROFONDEUR		SURFACE	TERR P. C.	TERRAIN	BÂTISSE	TOTAL			
1001	73470318	1595	LOT	LOUIS CARRIER #A-10			6300	3C	1	281	400	2400	2800	R	24-10-85 11-86 375
2002				20 837	A10										
2004				20 837	P1										
2006				20 837	P2										
2990						6300									
3001								3C	1	281	400	2400	2800	R	24-10-85 11-86 375
4201				M TIBOR GASPAR				3C	1	281	400	2400	2800	R	24-10-85 11-86 375
4601				1595 LOUIS CARRIER #103 H4N 227 (F. 1000 #5599/22/1/86)											
4202				MME GILBERTE TREMBLAY-GASPAR											
6620				PROPRIÉTÉ SUJETTE À SURTAXE SUR TERRAIN VAGUE DESSERVÉ											
6701				FRACTION DE COPROPRIÉTÉ 0.00362											
1001	73470320	1595	LOT	LOUIS CARRIER #A-11			6700	3C	2	281	400	2400	2800	R	24-10-85 11-86 375
2002				20 837	A11										
2004				20 837	P1										
2006				20 837	P2										
2990						6700									
3001								3C	2	281	400	2400	2800	R	24-10-85 11-86 375
4201				MME MANON BOISVERT											
4601				1595 LOUIS CARRIER #204 H4N 227											
6620				PROPRIÉTÉ SUJETTE À SURTAXE SUR TERRAIN VAGUE DESSERVÉ											
6701				FRACTION DE COPROPRIÉTÉ 0.00389											
1001	73470322	1595	LOT	LOUIS CARRIER #A12			6700	3C	1	281	400	2400	2800	R	24-10-85 11-86 375
2002				20 837	A12										
2004				20 837	P1										
2006				20 837	P2										
2990						6700									
3001								3C	1	281	400	2400	2800	R	24-10-85 11-86 375
4201				M REAL LEBLANC											
4601				1595 LOUIS CARRIER #303 H4N 225 P. 1111 4876 (4-11-81) HOC											
4202				MME FERNANDE HARNOIS											
6620				PROPRIÉTÉ SUJETTE À SURTAXE SUR TERRAIN VAGUE DESSERVÉ											
6701				FRACTION DE COPROPRIÉTÉ 0.00389											
1001	73470324	1595	LOT	LOUIS CARRIER #A13			6000	3C							
2002				20 837	A13										
2004				20 837	P1										
2006				20 837	P2										
2990						6000									

CODE	COMPTÉ	EMPLACEMENT - NOM PROFESSION, RESIDENCE					CATEGORIE BÂTIMENT	SCOLAIRE		VALEUR EN DOLLARS			MUNICIPAL	REMARQUES		
		DIV. CAD.	CADASTRE	SUBDIVISION	FRONT	PROFONDEUR		SUPERFICIE	TERR.	P. C.	TERRAIN	BÂTISSE			TOTAL	
3001	73470324						3C 7A		1	2B1	300 360	2400	2700 300	R TUV	24-12-85 1-1-86 375	
4201		M YVAN COMEAU					1									
4601		1595 LOUIS CARRIER #205 H4N 227					1									
4202		MME ELISABETH RENAUD-COMEAU					2F									
6620		PROPRIETE SUJETTE A SURTAXE SUR TERRAIN VAGUE DESSERVI														
6701		FRACTION DE COPROPRIETE 0.00348														
1001	73470326						3C 7A							R	24-12-85 1-1-86 375	
2002		20 837	A14													
2004		20 837	P1													
2006		20 837	P2													
2990					6000											
3001							3C 7A		1	2B1	300 360	2400	2700 300	R TUV	24-12-85 1-1-86 375	
4201		M MARCEL LARIVIERE					1									
4601		1595 LOUIS CARRIER #306 H4N 227					1									
4202		MME CECILE MORENCY					3F									
6620		PROPRIETE SUJETTE A SURTAXE SUR TERRAIN VAGUE DESSERVI														
6701		FRACTION DE COPROPRIETE 0.00348														
1001	73470328						3C 7A							R	24-12-85 1-1-86 375	
2002		20 837	A15													
2004		20 837	P1													
2006		20 837	P2													
2990					6800											
3001							3C 7A		1	2B1	400 460	2400	2800 420	R TUV	24-12-85 1-1-86 375	
4201		M RENATO ANELLI					1									
4601		1595 LOUIS CARRIER #403 H4N 227					1									
4202		MME ANNIE DEROUBAIX					3F									
6620		PROPRIETE SUJETTE A SURTAXE SUR TERRAIN VAGUE DESSERVI														
6701		FRACTION DE COPROPRIETE 0.00395														
1001	73470330						3C 7A							R	24-12-85 1-1-86 375	
2002		20 837	A16													
2004		20 837	P1													
2006		20 837	P2													
2990					6800											
3001							3C 7A		2	2B1	400 460	2400	2800 420	R TUV	24-12-85 1-1-86 375	
4201		LE DOMAINE MARCELIN WILSON LTEE					CF									
4601		1605 BL HENRI BOURASSA 0 #101 H3H 385					1									
6620		PROPRIETE SUJETTE A SURTAXE SUR TERRAIN VAGUE DESSERVI														

VERSUS

73470330

IF 31

4201 Me Renato Anelli

4601 1595 Louis Lavoie #603 H4M 2Z5

3F31

4202 Me Annie Desrosiers

CEST 375
420 13-12-65

CODE	COMPTÉ	EMPLACEMENT - NOM, PROFESSION, RESIDENCE					CATEGORIE BÂTIMENT	SCOLAIRE		VALEUR EN DOLLARS			MUNICIPAL	REMARQUES	
		NOY. CAD.	CADASTRE	SUBDIVISION	FRONT	PROFONDEUR		SUPERFICIE	TERR.	TERR.	TERRAIN	BÂTISSE			TOTAL
6701	73470330	FRACTION DE COPROPRIETE C.00395													
1001	73470332	1595 LOT LOUIS CARRIER #A-17					4631								
2002		20 837		A17											
2004		20 837		P1											
2006		20 837		P2											
2990					7100										
3001						30				400	2400	2800	R	24-12-85, 1-1-86 375	
4201		M JEAN CHARLES PLAMONDON													
4601		1605 LOUIS CARRIER #402 H4N 227													
6670		PROPRIETE SUJETTE A SURTAXE SUR TERRAIN VAGUE DESSERVI													
6701		FRACTION DE COPROPRIETE C.00414													
1001	73470334	1595 LOT LOUIS CARRIER #A-18					4631								
2002		20 837		A18											
2004		20 837		P1											
2006		20 837		P2											
2990					7100										
3001						30				400	2400	2800	R	24-12-85, 1-1-86 375	
4201		M BERNARD BLOUIN													
4601		1595 LOUIS CARRIER #102 H4N 227													
6670		PROPRIETE SUJETTE A SURTAXE SUR TERRAIN VAGUE DESSERVI													
6701		FRACTION DE COPROPRIETE C.00414													
1001	73470336	1595 LOT LOUIS CARRIER #A-19					4631								
2002		20 837		A19											
2004		20 837		P1											
2006		20 837		P2											
2990					6400										
3001						30				400	2400	2800	R	24-12-85, 1-1-86 375	
4201		M MICHEL CORMIER													
4601		1595 LOUIS CARRIER #101 H4N 225 F1222 487 (4-11-85)													
4802		MME DENISE ST LAURENT-CORMIER													
6670		PROPRIETE SUJETTE A SURTAXE SUR TERRAIN VAGUE DESSERVI													
6701		FRACTION DE COPROPRIETE C.00373													
1001	73470338	1595 LOT LOUIS CARRIER #A-20					4631								
2002		20 837		A20											

CODE	COMPTÉ	EMPLACEMENT - NOM, PROFESSION, RESIDENCE					CATEGORIE BÂTIMENT	SCOLAIRE		VALEUR EN DOLLARS			MUNICIPAL *	REMARQUES	
		DIV. CAD.	CADASTRE	SURVEILLANCE	FRONT	PROFONDEUR		SUPERFICIE	TERR. P. C.	TERR.	BÂTIMENT	TOTAL			
2004 2006 2990	73470338	20 837 20 837	P1 P2			6400	3C 7A	1	2B1	400 400	2400	2800	400	R 241185/1-86 375	
3001															
4201 4601		M LEOPOLD BOUCHER 1595 LOUIS CARRIER #203 H4N 2Z1					IF	1							
6620 6701		PROPRIETE SUJETTE A SURTAXE SUR TERRAIN VAGUE DESSERVI FRACTION DE COPROPRIETE 0.00373													
1001	73470340	1595 LOT LOUIS CARRIER #A-21					IF	1							
2002 2004 2006 2990		20 837 20 837 20 837	A21 P1 P2			7200	3C 7A	2	2B1	400 400	2400	2800	400	R 241215/1-86 375	
3001															
4201 4601		LE DOMAINE MARCELIN WILSON LTEE 1405 BL HENRI BOURASSA O #101 H3M 3B5					CF	1							
6620 6701		PROPRIETE SUJETTE A SURTAXE SUR TERRAIN VAGUE DESSERVI FRACTION DE COPROPRIETE 0.00417													
1001	73470342	1595 LOT LOUIS CARRIER #A-22					IF	1							
2002 2004 2006 2990		20 837 20 837 20 837	A22 P1 P2			7200	3C 7A	1	2B1	400 400	2400	2800	400	R 241215/1-86 375	
3001															
4201 4601		MME HUGUETTE LAHER #602 H4N 2Z1 (Fonc #5289224/116) 1595 LOUIS CARRIER H4N 2Z1					CF	1							
6620 6701		PROPRIETE SUJETTE A SURTAXE SUR TERRAIN VAGUE DESSERVI FRACTION DE COPROPRIETE 0.00417													
1001	73470344	1545 LOT LOUIS CARRIER #A23					IF	1							
2002 2004 2006 2990	A 170632 3006R	20 837 20 837 20 837	A23 P1 P2			7500	3C 7A	1	2B1	400 400	2400	2800	400	R 241285/1-86 375	
3001															

ANNULÉ

73470340

IFTI

7201 m. My Sacre

7601 1625 Louis Carrier #101

H4X 227
F212-533427 12/6/85

CERT.	EFF.	362
13/12/85	21/10/85	

VINAGE

1625 Louis Carrier #101

1625 Louis Carrier #101

1625 Louis Carrier #101

1625 Louis Carrier #101

1625 Louis Carrier #101

1625 Louis Carrier #101

1625 Louis Carrier #101

1625 Louis Carrier #101

1625 Louis Carrier #101

1625 Louis Carrier #101

1625 Louis Carrier #101

1625 Louis Carrier #101

1625 Louis Carrier #101

1625 Louis Carrier #101

CODE	COMPTÉ	EMPLACEMENT - NOM, PROFESSION, RÉSIDENCE					CATEGORIE RÉGIMÉNT	SCOLAIRE		VALEUR EN DOLLARS			MUNICIPAL	REMARQUES
		DIV. CAD.	CADASTRE	SUBDIVISION	FRONT	PROFONDEUR		SUPERFICIE	TERR.	BÂTISSE	TOTAL			
4201 4601 4202	73470344	M LUC BERTRAND	2154	Montée Monette, Raval	H4M 476	1560/182	IF							
4202 6701		M L. LOUIS CARRIER #406	H4N 227											
4202 6701		M LLE JOHANNE LEBLOND												
4202 6701		PROPRIÉTÉ SUJETTE À SURTAXE SUR TERRAIN VAGUE DESSERVI FRACTION DE COPROPRIÉTÉ 0.00936												
1001	73470346	M L. LOUIS CARRIER #A-24	1595											
2002 2004 2006 2990		20 837 A24 20 837 P1 20 837 P2				7500								
3001							3C 7A	2 281	① 400 400	2400	2800 450		R 241835/1186	375
4201 4601		M LE DOMAINE MARCELIN WILSON LTEE												
4202 6701		M 1605 BL HENRI BOURASSA 0 #101	H3M 305											
4202 6701		PROPRIÉTÉ SUJETTE À SURTAXE SUR TERRAIN VAGUE DESSERVI FRACTION DE COPROPRIÉTÉ 0.00436												
1001	73470348	M L. LOUIS CARRIER #A-25	1595											
2002 2004 2006 2990		20 837 A25 20 837 P1 20 837 P2				7100								
3001							3C 7A	2 281	400 400	2400	2800 400		R 241835/1186	375
4201 4601 4202		M DONAT SAUVE												
4202 6701		M 1595 LOUIS CARRIER #502	H4N 227											
4202 6701		M LLE THERÈSE LEBOEUF												
4202 6701		PROPRIÉTÉ SUJETTE À SURTAXE SUR TERRAIN VAGUE DESSERVI FRACTION DE COPROPRIÉTÉ 0.00411												
1001	73470350	M L. LOUIS CARRIER #A-26	1595											
2002 2004 2006 2990		20 837 A26 20 837 P1 20 837 P2				7100								
3001							3C 7A	1 281	400 400	2400	2800 400		R 241835/1186	375
4201 4601 4202		M MAURICE DUMAS												
4202 6701		M 1595 LOUIS CARRIER #401	H4N 227											
4202 6701		M LLE MARIETTE DAIGNAULT												
4202 6701		PROPRIÉTÉ SUJETTE À SURTAXE SUR TERRAIN VAGUE DESSERVI FRACTION DE COPROPRIÉTÉ 0.00411												

73.470346

3F 1

4001 HUG JEANNE LEBLOND

4601 1595 LOUIS CARRIER #406 HYN 217

DEPT.	SECT.	1
173	31/10/88	375

1 11 1993 76 002 1595 LOUIS CARRIER

(93)

1 1 1993 76 002 1595 LOUIS CARRIER

(93)

1 1 1993 76 002 1595 LOUIS CARRIER

(93)

11/11/88

CODE	COMTE	EMPLACEMENT - NOM, PROFESSION, RÉSIDENCE					CATEGORIE BÂTIMENT	SCOLAIRE		VALEUR EN DOLLARS			MUNICIPAL	REMARQUES	
		LOT CAD	CADASTRE	SUBDIVISION	FRONT	PROFONDEUR		SUPERFICIE	F	C	FERRAIN	BATISSE			TOTAL
1001	73473352	1595	LOT LOUIS CARRIER #A-27					663							
2002			Z0 837	A27											
2004			Z0 837	P1											
2006			Z0 837	P2											
2990						6400									
3001							3C			400	2400	2800			
4201							7A	1 2B1		400		400	TVV	R 24-12-75 1-1-86 375	
4601			MME JACQUELINE TROTTIER 1595 LOUIS CARRIER #302 H4N 227												
6620			PROPRIÉTÉ SUJETTE À SURTAXE SUR TERRAIN VAGUE DÉSERVÉ												
6701			FRACTION DE COPROPRIÉTÉ D.00373												
1001	73473354	1595	LOT LOUIS CARRIER #A-28					663							
2002			Z0 837	A28											
2004			Z0 837	P1											
2006			Z0 837	P2											
2990						6400									
3001							3C			400	2400	2800			
4201							7A	1 2B1		400		400	TVV	R 24-12-75 1-1-86 375	
4601			MME MARIE CHALIFOUR-BACHAND 1595 LOUIS CARRIER #304 H4N 227												
6620			PROPRIÉTÉ SUJETTE À SURTAXE SUR TERRAIN VAGUE DÉSERVÉ												
6701			FRACTION DE COPROPRIÉTÉ D.00373												
1001	73473356	1595	LOT LOUIS CARRIER #A-29					663							
2002			Z0 837	A29											
2004			Z0 837	P1											
2006			Z0 837	P2											
2990						6800									
3001							3C			400	2400	2800			
4201							7A	1 2B1		400		400	TVV	R 24-12-75 1-1-86 375	
4601			MME LORRAINE BLACKBURN-CLASSEN 1595 LOUIS CARRIER #305 H4N 227												
6620			PROPRIÉTÉ SUJETTE À SURTAXE SUR TERRAIN VAGUE DÉSERVÉ												
6701			FRACTION DE COPROPRIÉTÉ D.00392												
1001	73473358	1595	LOT LOUIS CARRIER #A-30					663							
2002			Z0 837	A30											
2004			Z0 837	P1											
2006			Z0 837	P2											
2990						6800									
3001							3C			400	2400	2800			
4201							7A	2 2B1		400		400	TVV	R 24-12-75 1-1-86 375	

ANNULÉ

VERSO

ANNULÉ

73470356

FII

4201 m. Roger Hottel
4601 1595 Louis Carrier #105 H4N 227

CHRT	REF	POS.
25/9/80	47/76	OS

1980-1981

1980-1981

1981-1982

1981-1982

1982-1983

1982-1983

1983-1984

1983-1984

1984-1985

1984-1985

1985-1986

1985-1986

1986-1987

1986-1987

1987-1988

1987-1988

1988-1989

1988-1989

1989-1990

1989-1990

1990-1991

1990-1991

1991-1992

1991-1992

1992-1993

1992-1993

1993-1994

1993-1994

1994-1995

1994-1995

1995-1996

1995-1996

1996-1997

1996-1997

1997-1998

1997-1998

1998-1999

1998-1999

1999-2000

1999-2000

CODE	COMPTE	EMPLACEMENT - NOM, PROFESSION, RÉSIDENCE					CATEGORIE RATIFIÉ	SCOLAIRE		VALEUR EN DOLLARS			MUNICIPAL *	REMARQUES	
		DIV. CAD.	CADASTRE	SUBDIVISION	FRONT	PROFONDEUR		SUPERFICIE	TERR. P. C.	TERRAIN	BÂTISSE	TOTAL			
4201 4601	73470358	LE DOMAINE MARCELIN WILSON LTÉE 1605 ST. HENRI BOURASSA 9 #101 H3M 3B5					CF								
6620 6701		PROPRIÉTÉ SUJETTE À SURTAXE SUR TERRAIN VAGUE DESSERVI FRACTION DE COPROPRIÉTÉ 0-00392													
1001	73470360	1595 LOT LOUIS CARRIER #101					4630								
2002		20 837	101												
2004		20 837	P1												
2006		20 837	P2												
2990					46300										
3001						3C			2500	51200	53700				
4201		M MICHEL CORNIER 1595 LOUIS CARRIER #101 H4N 227 F. 1111 4375 (4-11-86) H4N 225					1F								
4601		MME DENISE ST LAURENT-CORNIER					2F								
6620 6701		PROPRIÉTÉ SUJETTE À SURTAXE SUR TERRAIN VAGUE DESSERVI FRACTION DE COPROPRIÉTÉ 0-02678													
1001	73470362	1595 LOT LOUIS CARRIER #102					4630								
2002		20 837	102												
2004		20 837	P1												
2006		20 837	P2												
2990					46300										
3001						3C			2500	51200	53700				
4201		M BERNARD BLOUIN 1595 LOUIS CARRIER #102 H4N 227					1F								
4601		MME DENISE ST LAURENT-CORNIER					2F								
6620 6701		PROPRIÉTÉ SUJETTE À SURTAXE SUR TERRAIN VAGUE DESSERVI FRACTION DE COPROPRIÉTÉ 0-02678													
1001	73470364	1595 LOT LOUIS CARRIER #103					4630								
2002		20 837	103												
2004		20 837	P1												
2006		20 837	P2												
2990					40800										
3001						3C			2200	43400	45600				
4201		M TIBOR GASPAR #103 H4N 227 H2C 327 F. 1111 4375 (4-11-86) H4N 225					1F								
4601		MME GILBERTE TREMBLAY-GASPAR					2F								
6620 6701		PROPRIÉTÉ SUJETTE À SURTAXE SUR TERRAIN VAGUE DESSERVI FRACTION DE COPROPRIÉTÉ 0-02343													

73470256

ANNULE 1921

4201 Mr. Paré, Nahaw
4601 1595 Louis Casseur #104 H4M 2Z5

7280 3128 375

ROLE D'ÉVALUATION DES IMMEUBLES POUR L'EXERCICE FINANCIER 1986

VILLE DE MONTRÉAL

TABLEAU D'ÉVALUATION

CODE	COURTE	EMPLACEMENT - NOM, PROFESSION, RESIDENCE					CATEGORIE D'IMMEUBLE	SCOLAIRE		VALEUR EN DOLLARS			MUNICIPAL	REMARQUES							
		DIV. CAD.	CADASTRE	SUBDIVISION	FRONT	PROFONDEUR		SUPERFICIE	TERR. P. C.	TERRAIN	BÂTISSE	TOTAL									
1001	73470366	1595	LOT LOUIS CARRIER #104					1631							<table border="1"> <tr><td>2778</td><td>1-1-86</td><td>375</td></tr> <tr><td colspan="3">Provent de 73470358</td></tr> </table>	2778	1-1-86	375	Provent de 73470358		
2778	1-1-86	375																			
Provent de 73470358																					
2002			20 837	104																	
2004			20 837	#1 A30																	
2006			20 837	P2 P1		531.00															
2990			20 937	P2		46300															
3001			VERSO					30													
4201			LE DOMAINE MARCELIN WILSON LTEE																		
4601			1605 BL HENRI BOURASSA O #101 H3M 385																		
6623			PROPRIETE SUJETTE A SURTAXE SUR TERRAIN VAGUE DESSERVI																		
6701			FRACTION DE COPROPRIETE D-02678																		
6709			" " " 0.00392																		
1001	73470368	1595	LOT LOUIS CARRIER #105					1631							<table border="1"> <tr><td colspan="3">C. 2004. et mod. par 73470414 et 13470356</td></tr> <tr><td>28187</td><td>9-7-80</td><td>375</td></tr> </table>	C. 2004. et mod. par 73470414 et 13470356			28187	9-7-80	375
C. 2004. et mod. par 73470414 et 13470356																					
28187	9-7-80	375																			
2002	A 171300		20 837	105																	
2004	04-7-86		20 837	#1 A08 (2)																	
2006			20 837	#2 A29		614.00															
2990			20 837	P1		46300															
3001			20 331	P2																	
4201			MME LORRAINE BLACKBURN-CLASSEN																		
4601			1595 LOUIS CARRIER #105 H4N 227																		
6623			PROPRIETE SUJETTE A SURTAXE SUR TERRAIN VAGUE DESSERVI																		
6701			FRACTION DE COPROPRIETE D-02678 (105)																		
6702			Fraction de copropriete D-00480 (A08) (2)																		
6703			Fraction de copropriete D-00392 (A29) (2)																		
1001	73470370	1595	LOT LOUIS CARRIER #201					1631							<table border="1"> <tr><td>24125</td><td>1-1-86</td><td>375</td></tr> </table>	24125	1-1-86	375			
24125	1-1-86	375																			
2002			20 837	201																	
2004			20 837	P1																	
2006			20 837	P2		46300															
2990																					
3001								30													
4201			M. MAURICE FROUSTIER																		
4601			1595 LOUIS CARRIER #201. H4N 225																		
4202			MME YVONNE LECLETIC																		
4601			M. MAURICE FROUSTIER																		
6623			PROPRIETE SUJETTE A SURTAXE SUR TERRAIN VAGUE DESSERVI																		
6701			FRACTION DE COPROPRIETE D-02678																		
1001	73470372	1595	LOT LOUIS CARRIER #202					1631							<table border="1"> <tr><td>24125</td><td>1-1-86</td><td>375</td></tr> </table>	24125	1-1-86	375			
24125	1-1-86	375																			
2002			20 837	202																	
2004			20 837	P1																	
2006			20 837	P2		46300															
2990																					
3001								30													
4201																					
4601																					
4202																					
4601																					
6623																					
6701																					
6701																					

73470366

1A.I.1

4201 Mr. Berubé Naham
4601 1595 Louis Currier #104 H4M 825

CERT.	EFF.	405.
1780	3-10-85	375

73470368

1F.I.1

4201 M. Roger Hotte
4601 1595 Louis Currier #105 H4M 227

CERT.	EFF.	405.
254/80	4/7/80	76

CODE	COMPTE	EMPLACEMENT - NOM, PROFESSION, RÉSIDENCE					CATEGORIE BÂTIMENT	SCOLAIRE		VALEUR EN DOLLARS			MUNICIPAL	REMARQUES
		NO. CAD.	CADASTRE	SUBDIVISION	FRONT	PROFONDEUR		SUPERFICIE	TERR.	P. C.	TERRAIN	BÂTISSE		
4201 4601 4202	73470372	M DANIEL GIRARD 1595 1595 LOUIS CARRIER #202 Mlle GISELE SEVIGNY	H4N 227			4675 (4-11-85) CC 4675 (4-11-85) CC 4675 (4-11-85) CC	1F 2F							
6622 6701		PROPRIÉTÉ SUJETTE À SURTAXE SUR TERRAIN VAGUE DESSERVI FRACTION DE COPROPRIÉTÉ 0.02678												
1001 2002 2004 2006 2990	73470374	1595 LOT LOUIS CARRIER #203												
		20 B37		203										
		20 B37		P1										
		20 B37		P2										
						40400								
3001							3C 7A			2200 2200	46100	48300 2200	R TUV	241285-1-1/86 375
4201 4601		M LEOPOLD BOUCHER 1595 LOUIS CARRIER #203	H4N 227											
6622 6701		PROPRIÉTÉ SUJETTE À SURTAXE SUR TERRAIN VAGUE DESSERVI FRACTION DE COPROPRIÉTÉ 0.02343												
1001 2002 2004 2006 2990	73470376	1595 LOT LOUIS CARRIER #204												
		20 B37		204										
		20 B37		P1										
		20 B37		P2										
						46300								
3001							3C 7A			2500 2500	53600	56100 2500	R TUV	241285-1-1/86 375
4201 4601		Mlle HANON BOISVERT 1595 LOUIS CARRIER #204	H4N 227											
6622 6701		PROPRIÉTÉ SUJETTE À SURTAXE SUR TERRAIN VAGUE DESSERVI FRACTION DE COPROPRIÉTÉ 0.02678												
1001 2002 2004 2006 2990	73470378	1595 LOT LOUIS CARRIER #205												
		20 B37		205										
		20 B37		P1										
		20 B37		P2										
						46300								
3001							3C 7A			2500 2500	53600	56100 2500	R TUV	241285-1-1/86 375
4201 4601 4202		M YVAN COMEAU 1595 LOUIS CARRIER #205 MME ELISABETH RENAUD-COMEAU	H4N 227											
6622 6701		PROPRIÉTÉ SUJETTE À SURTAXE SUR TERRAIN VAGUE DESSERVI FRACTION DE COPROPRIÉTÉ 0.02678												

CODE	COMPTÉ	EMPLACEMENT - NOM, PROFESSION, RÉSIDENCE					CATEGORIE BÂTIMENT	SCOLAIRE		VALEUR EN DOLLARS			MUNICIPAL	REMARQUES	
		DIV. CAD.	CADASTRE	SUBDIVISION	FRONT	PROFONDEUR		SUPERFICIE	TERR.	P.C.	TERRAIN	BÂTISSE			TOTAL
1595	73470385	LOT LOUIS CARRIER #206					633								
2002		20	837	206											
2004		20	837	P1											
2006		20	837	P2											
2990						33400									
3001							30								
4201		M GERARD DUBUC													
4601		1595 LOUIS CARRIER #206 H4N 2Z7													
4202		MME FERNADE BEAULIEU-DUBUC													
6625		PROPRIETE SUJETTE A SURTAXE SUR TERRAIN VAGUE DESSERVI													
6701		FRACTION DE COPROPRIETE D.01934													
1595	73470382	LOT LOUIS CARRIER #301					633								
2002		20	837	301											
2004		20	837	P1	106										
2006		20	837	P2											
2990						535 00 46300									
3001							30								
4201		M MICHEL GRENIER													
4601		1595 LOUIS CARRIER #301 H4N 2Z7													
4202		MME YVONNE CHARLEBOIS													
6625		PROPRIETE SUJETTE A SURTAXE SUR TERRAIN VAGUE DESSERVI													
6701		FRACTION DE COPROPRIETE D.02678													
6762		" " " " " " D.00419													
1595	73470384	LOT LOUIS CARRIER #302					633								
2002		20	837	302											
2004		20	837	P1											
2006		20	837	P2											
2990						46300									
3001							30								
4201		MME JACQUELINE TROTTIER													
4601		1595 LOUIS CARRIER #302 H4N 2Z7													
6625		PROPRIETE SUJETTE A SURTAXE SUR TERRAIN VAGUE DESSERVI													
6701		FRACTION DE COPROPRIETE D.02678													
1595	73470386	LOT LOUIS CARRIER #303					633								
2002		20	837	303											
2004		20	837	P1											
2006		20	837	P2											
2990						40400									

CERT. 24-12-85 1-1-86 375

CERT. 24-12-85 1-1-86 375

CERT. 22-9-86 6-6-86 402
group floor 73470310

CERT. 24-12-85 1-1-86 375

73470382

1511

4201 M. Andre Borel

4601 15 95 Louis Carré H.301 H4N 277

ERR.	EFF.	402
33.9%	6.6%	#

AERO

CODE	COMPTÉ	EMPLACEMENT - NOM, PROFESSION, RÉSIDENCE					CATEGORIE BÂTIMENT	SCOLAIRE		VALEUR EN DOLLARS			MUNICIPAL	REMARQUES
		DIV. CAD.	CADASTRE	SUBDIVISION	FRONT	PROFONDEUR		SUPERFICIE	TYPE	TERR. P. D.	TERRAIN	BÂTISSÉ		
3001	73470386						3C 7A			2200 2200	46400	48600 2200	R TVV	CERT. 24-12-85 1-1-86 375
4201		M. REAL LEBLANC												
4601		1595 LOUIS CARRIER #303												
4202		Mlle FERNANDE HARNOTS												
6620		PROPRIÉTÉ SUJETTE À SURTAXE SUR TERRAIN VAGUE DESSERVI												
6701		FRACTION DE COPROPRIÉTÉ D-02343												
1001	73470388													
2002		1595												
2004		LOT LOUIS CARRIER #304												
2006		20 837 304												
2990		20 837 P1												
		20 837 P2				46300								
3001							3C 7A			2500 2500	54200	56700 2500	R TVV	CERT. 24-12-85 1-1-86 375
4201		MME MARIE CHALIFOUR-BACHAND												
4601		1595 LOUIS CARRIER #304												
6620		PROPRIÉTÉ SUJETTE À SURTAXE SUR TERRAIN VAGUE DESSERVI												
6701		FRACTION DE COPROPRIÉTÉ D-02678												
1001	73470390													
2002		1595												
2004		LOT LOUIS CARRIER #305												
2006		20 837 305												
2990		20 837 P1				46300								
		20 837 P2												
3001							3C 7A			2500 2500	54200	56700 2500	R TVV	CERT. 24-12-85 1-1-86 375
4201		Mlle FRANÇOISE ARMAND												
4601		1595 LOUIS CARRIER #305												
6620		PROPRIÉTÉ SUJETTE À SURTAXE SUR TERRAIN VAGUE DESSERVI												
6701		FRACTION DE COPROPRIÉTÉ D-02678												
1001	73470392													
2002		1595												
2004		LOT LOUIS CARRIER #306												
2006		20 837 306												
2990		20 837 P1				33400								
		20 837 P2												
3001							3C 7A			1800 1800	41100	42900 1800	R TVV	CERT. 24-12-85 1-1-86 375
4201		M. MARCEL LARIVIÈRE												
4601		1595 LOUIS CARRIER #306												
4202		Mlle CECILE MORENCY												
6620		PROPRIÉTÉ SUJETTE À SURTAXE SUR TERRAIN VAGUE DESSERVI												
6701		FRACTION DE COPROPRIÉTÉ D-01934												

CODE	COMPTÉ	EMPLACEMENT - NOM, PROFESSION, RÉSIDENCE						CATEGORIE BÂTIMENT	SCOLAIRE		VALEUR EN DOLLARS			MUNICIPAL	REMARQUES
		DIV. CAD.	CADASTRAL	SUBDIVISION	FRONT	PROFONDEUR	SUPERFICIE		TERR. P.C.	TERRAIN	BÂTISSE	TOTAL			
1001	7347E394	1595	LOT	LOUIS CARRIER #401				6633							
2002			20	837	401										
2004			20	837	P1										
2006			20	837	P2										
2990						46300									
3001							3C	7A	1	2B1	2500	54600	57100	R	
4201			M	MAURICE DUNAS											
4601				1595 LOUIS CARRIER #401	H4N 227										
4202			M	MLLE MARIETTE DAIGNAULT											
6600				PROPRIETE SUJETTE A SURTAXE SUR TERRAIN VAGUE DESSERVI											
6701				FRACTION DE COPROPRIETE 0.02678											
1001	7347E396	1595	LOT	LOUIS CARRIER #402				6633							
2002			20	837	402										
2004			20	837	P1										
2006			20	837	P2										
2990						46300									
3001							3C	7A	1	2B1	2500	54600	57100	R	
4201			M	ALBERT GHALI CHOUBRAIL	C.P. 134, Succ. Bouhassa H4C 3E9										
4601				1595 LOUIS CARRIER #402	H4N 227										
4202			M	MLLE VIOLETTE TEWFIK-GUEBRIN											
6600				PROPRIETE SUJETTE A SURTAXE SUR TERRAIN VAGUE DESSERVI											
6701				FRACTION DE COPROPRIETE 0.02678											
1001	73470398	1595	LOT	LOUIS CARRIER #403				6633							
2002			20	837	403										
2004			20	837	P1										
2006			20	837	P2										
2990						40400									
3001							3C	7A	1	2B1	2200	46900	49100	R	
4201			M	MLLE CHANTAL DESROCHERS	H4N 227										
4601				1595 LOUIS CARRIER #403	H4N 225										
6701				FRACTION DE COPROPRIETE 0.02343											
1001	73470400	1595	LOT	LOUIS CARRIER #404				6633							
2002			20	837	404										
2004			20	837	P1										
2006			20	837	P2										
2990						46300									
3001							3C	7A	2	2B1	2500	54600	57100	R	
4201				MICROFICHE 126 G-06											

CERT. 24/12/85, 1-1-86 375

CERT. 24/12/85, 1-1-86 375

CERT. 16/5/86, 12/4/86 380

CERT. 24/12/85, 1-1-86 375

CERT. 24/12/85, 1-1-86 375

CODE	COMPTE	EMPLACEMENT - NOM, PROFESSION, RÉSIDENCE					CATEGORIE BÂTIMENT	VALEUR EN DOLLARS			MUNICIPAL	REMARQUES	
		DIV. CAD.	CADASTRE	SUBDIVISION	FRONT	PROFONDEUR		SUPERFICIE	TERR. P. C.	TERRAIN			BÂTISSE
4201 4601	73470400	LE DOMAINE MARCELIN WILSON LTEE 1605 BL HENRI BOURASSA O #101 H3M J85					CF						
6673 6701		PROPRIÉTÉ SUJETTE À SURTAXE SUR TERRAIN VAGUE DESSERVI FRACTION DE COPROPRIÉTÉ 0.02678											
1001	73470402	1595 EST LOUIS CARRIER #405					CF						
2002 2004 2006 2993		20 837 405 20 837 P1 20 837 P2									46300		
3001							3C 7A	2500	54600	57100		R	
4201 4601		M JEAN GUY LANGLOIS 1595 LOUIS CARRIER #405 H4N 227					CF						
6673 6701		PROPRIÉTÉ SUJETTE À SURTAXE SUR TERRAIN VAGUE DESSERVI FRACTION DE COPROPRIÉTÉ 0.02678											
1001	73470404	1595 EST LOUIS CARRIER #406					CF						
2002 2004 2006 2993	A 70683 30.06 86	20 837 406 20 837 P1 P2 20 837 P2 P1 20 837 P2									46300		
3001							3C 7A	2600	46300	48900		R	
4201 4601 4202		M LUC BERTRAND 2150 Monté Morelle 1595 LOUIS CARRIER #406 H4N 227 H3M 476 MME JOHANNE LEBLOND (OPT #45-15-01-87)					CF						
6673 6701		PROPRIÉTÉ SUJETTE À SURTAXE SUR TERRAIN VAGUE DESSERVI FRACTION DE COPROPRIÉTÉ 0.01934											
1001	73470406	1595 EST LOUIS CARRIER #501					CF						
2002 2004 2006 2993		20 837 501 20 837 P1 20 837 P2									46300		
3001							3C 7A	2500	55100	57600		R	
4201 4601		MME LEDA BOURQUE 1595 LOUIS CARRIER #501 H4N 227					CF						
6673 6701		PROPRIÉTÉ SUJETTE À SURTAXE SUR TERRAIN VAGUE DESSERVI FRACTION DE COPROPRIÉTÉ 0.02678											

MICROFICHE 126 H-06

93410400

1871

4201 M^r. Jose Beldam H4N227 A224875
 4601 1595 Louis Carrier #404 H411225 441-6700

3A21

4202 Miss Amal Maxia Olivares T. 11

SERT.	EFF.	348
1-10/8	18-8/8	

73470404

1871

4701 m. Ange Hili
 4601 1595 Louis Carrier #406 H4N 227

2.F.I.I.

4202 mme. michelle Velicot

SERT.	EFF.	412
24/1/8	30/1/8	Je

CODE	COMTE	EMPLACEMENT - NOM, PROFESSION, RESIDENCE					CATEGORIE BÂTIMENT	SCOLAIRE		VALEUR EN DOLLARS			MUNICIPAL	REMARQUES		
		LYCÉE	CARTE	SUBDIVISION	FRONT	PROFONDEUR		SUPERFICIE	TERR	PIC	TERRAIN	BÂTISSE			TOTAL	
1001	73470406	1595														
		LOT LOUIS CARRIER #502					1632									
2002		20 837	502													
2004		20 837	P1													
2006		20 837	P2													
2990						46300										
3001							3C									
							7A	1	281	2500	55100	57600	R	24-12-85 1-186	375	
4201		M DONAT SAUVE														
4601		1595 LOUIS CARRIER #502			H4N 227											
4202		Mlle THEPHESE LEDOEUVE					3F									
6623		PROPRIETE SUJETTE A SURTAXE SUR TERRAIN VAGUE DESSERVI														
6701		FRACTION DE COPROPRIETE 0.02678														
1001	73470410	1595														
		LOT LOUIS CARRIER #503					1632									
2002		20 837	503													
2004		20 837	P1													
2006		20 837	P2													
2990						40900										
3001							3C									
							7A	1	281	2200	47200	49400	R	24-12-85 1-186	375	
4201		M BENOIT GUERIN			H4N 227 P. 222 (4-11-81)		1F									
4601		1595 LOUIS CARRIER #503			1111 215 UR											
6623		PROPRIETE SUJETTE A SURTAXE SUR TERRAIN VAGUE DESSERVI														
6701		FRACTION DE COPROPRIETE 0.02343														
1001	73470412	1595														
		LOT LOUIS CARRIER #504					1632									
2002		20 837	504													
2004		20 837	P1													
2006		20 837	P2													
2990						46300										
3001							3C									
							7A	1	281	2500	55100	57600	R	24-12-85 1-186	375	
4201		M KEES SCHRIJVER					3F									
4601		1595 LOUIS CARRIER #504			H4N 221											
4202		Mlle BERTHE BACHEVALIER					3F									
6623		PROPRIETE SUJETTE A SURTAXE SUR TERRAIN VAGUE DESSERVI														
6701		FRACTION DE COPROPRIETE 0.02678														
1001	73470414	1595														
		LOT LOUIS CARRIER #505					1632									
2002		20 837	505													
2004		20 837	P1 P07													
2006		20 837	P2 A08													
2990		20 837	P1			546.00										
3010		20 837	P2			46300										
2990																

CODE	COMPTÉ	EMPLACEMENT - NOM PROFESSION, RESIDENCE					CATEGORIE BÂTIMENT	SCOLAIRE		VALEUR EN DOLLARS			MUNICIPAL	REMARQUES			
		QUÉBEC	CADASTRE	SUBDIVISION	FRONT	PROFONDEUR		SUPERFICIE	TEFR	P C	TERRAIN	BÂTISSE			TOTAL		
3571	73470414																
4201	A 180297																
4601	10-11 86.	LE DOMAINE MARCELIN WILSON LTEE															
		1605 BL HENRI BOURASSA O #101			H3M 385	33400	7A	2	2B1	2556		2500					
							3C			① 2500	55100	57600					
										② 3400	54900	63300					
										③ 3600	57500	60500					
		PROPRIÉTÉ SUJETTE À SURTAXE SUR TERRAIN VAGUE DESSERVI															
		FRACTION DE COPROPRIÉTÉ 0.02678															
		" " " 0.00480															
		" " " 0.00480 (1)															
1001	73470416	1595															
		LOT LOUIS CARRIER #506															
2002		20 837		SD6													
2004		20 837		P1													
2306		20 837		P2													
2990																	
3501																	
4201		LE DOMAINE MARCELIN WILSON LTEE															
4601		1605 BL HENRI BOURASSA O #101			H3M 385	33400	7A	2	2B1	1800	42000	43800					
							3C			1800		1800					
		PROPRIÉTÉ SUJETTE À SURTAXE SUR TERRAIN VAGUE DESSERVI															
		FRACTION DE COPROPRIÉTÉ 0.01934															
1001	73470418	1595															
		LOT LOUIS CARRIER #601															
2002		20 837		601													
2004		20 837		P1													
2006		20 837		P2													
2990																	
3001																	
4201		Mlle ANNE MARIE SAUVE															
4601		1595 LOUIS CARRIER #601			H4M 225	46300	7A	1	2B1	2500	55400	57900					
							3C			2500		2500					
		PROPRIÉTÉ SUJETTE À SURTAXE SUR TERRAIN VAGUE DESSERVI															
		FRACTION DE COPROPRIÉTÉ 0.02678															
1001	73470420	1595															
		LOT LOUIS CARRIER #602															
2002		20 837		602													
2004		20 837		P1													
2006		20 837		P2													
2990																	
3001																	
4201		Mlle HUGUETTE LAMER															
4601		1595 LOUIS CARRIER #602			H4M 227	46300	7A	1	2B1	2500	55400	57900					
							3C			2500		2500					
		PROPRIÉTÉ SUJETTE À SURTAXE SUR TERRAIN VAGUE DESSERVI															
		FRACTION DE COPROPRIÉTÉ 0.02678															

73470416

3FE1

4201 Mile Germaine Gremier H4N 227 F1222 4825
 4601 1595 Louis Carrier #505 H4N 225 (4-11-5) loc

CERT.	EFF.	WOS
4-085	2-885	348

73470414

ANNULÉ

3FE1

4201 Mile Jacqueline JALBERT
 4601 1595 LOUIS CARRIER #505 H4N 225
 H4N 227

F1222 #5362 C01 21580

CERT.	EFF.	WOS
17/3/88	14/10/88	373

73470414

1FE1

4201 M. Roger Hatté
 4601 1595 Louis Carrier #505 H4N 227

ANNULÉ

CERT.	EFF.	WOS
25/9/80	19/7/86	36

73470414

3FE1

4201 Mile Jacqueline JALBERT
 4601 1595 Louis CARRIER #505 H4N 227

ANNULÉ

CERT.	EFF.	WOS
28-87	19-86	22 √2

73470414

1FE1

4201 M. Girard Hatté
 4601 1595 Louis - CARRIER #505 H4N 227

CERT.	EFF.	WOS
28-87	10-86	22 √3

RÔLE D'ÉVALUATION

DROIT	COMTE	EMPLACEMENT - NOM, PROFESSION, RESIDENCE					CATEGORIE BÂTIMENT	SCOLAIRE		VALEUR EN DOLLARS			MUNICIPAL	REMARQUES	
		NO CAD	CADASTRE	SUBDIVISION	FRONT	PROFONDEUR		SUPERFICIE	TERR	DE C	TERRAIN	BÂTISSE			TOTAL
1001	73470422	1595 LOT													
2002		20 837		603											
2004		20 837		P1											
2006		20 837		P2											
2990						40900									
3.01															
4201															
4601															
4202															
6620															
6701															
1001	73470424	1595 LOT													
2002		20 837		604											
2004		20 837		P1											
2006		20 837		P2											
2990						46300									
3201															
4201															
4601															
6620															
6701															
1001	73470426	1595 LOT													
2002		20 837		605											
2004		20 837		P1											
2006		20 837		P2											
2990						46300									
3001															
4201															
4601															
4202															
6620															
6701															
1001	73470428	1595 LOT													
2002		20 837		606											
2004		20 837		P1											
2006		20 837		P2											
2990						33400									

73470424

3F11

4201 Mlle Suzanne Fortin

H440 227

4401 1595 Leticia Carrio #604

H440 225

(Rég. # 5322 - 6-15/86)

CERT.	NO.	355
990155985		

(1981)

(1981)

(1981)

(1981)

BOULEVARD	COMPTÉ	EMPLACEMENT - NOM PROFESSION, RESIDENCE					CATEGORIE BÂTIMENT	SCCLAIRE		VALEUR EN DOLLARS			MUNICIPAL	REMARQUES
		ON PAR	CADASTRE	SUBDIVISION	FRONT	PROFONDEUR		SUPERFICIE	TERR. P. C.	TERRAIN	BÂTISSE	TOTAL		
3101	73470426													
4201		M MICHEL RODRIGUE												
4601		1595 LOUIS CARRIER #606			H4N 227									
6623		PROPRIETE SUJETTE A SURTAXE SUR TERRAIN VAGUE DESSERVI												
6701		FRACTION DE COPROPRIETE D-01934												
	93470450 & 73470600	Voir page 1084-A												
1001	73470620	LOT RUE PROJETEE												
2002		11 2749												
2002				27200	IRR						16,84000			
3001				25990										
3001		LOT RUE PROJETEE												
4201		LA VILLE DE MONTRÉAL SERVICE DE LA GESTION IMMOBILIERE												
4601		507 PLACE D ARMES #300 H2Y 2R8												
6101		PARC												
	73470622	Voir page 1084-B												
1001	73470623	LOT RUE PROJETEE												
2002		11 P2755												
2002				IRR							6,142.00			
3001				3699							0,02900			
4201		VILLAS DI FIORE INC												
4601		1963 ALFRED LALIBERTE H3M 1X8												
6630		PROPRIETE SUJETTE A SURTAXE SUR TERRAIN VAGUE NON DESSERVI												
1001	73470624	LOT RUE PROJETEE												
2002		11 2758												
2002				37074	IRR						39,57800			
3001				36440							8090			
4201		VILLAS DI FIORE INC												
4601		1963 ALFRED LALIBERTE H3M 1X8												
6630		PROPRIETE SUJETTE A SURTAXE SUR TERRAIN VAGUE NON DESSERVI												
1001	73470630	LOT RUE PROJETEE												
2002		11 2747	12											
2002				IRR							9000			
3001				5735							7580			
3001		LOT RUE PROJETEE												
4201		LA VILLE DE MONTRÉAL SERVICE DE LA GESTION IMMOBILIERE												
4601		507 PLACE D ARMES #300 H2Y 2R8												
6101		PARC												

ANNULÉ

VERSO

ANNULÉ

27380 27180 375
 Pte Portée sur 73470622
 397
 27-7-86 28-1-86
 73470750 & 73470754

110
 1-12-86 1-1-86
 ANNULÉ
 73470790
 13
 21186 27-7-86 23

73470624

(FOI)

Hacienda de Eusebio Contruccion Inc
Hacienda de Eusebio Contruccion Inc

ANNULÉ

SEP 25 1984
MONTREAL

ABJUR

Stamp: 1984 SEP 25

ROLE D'ÉVALUATION DES IMMEUBLES POUR L'EXERCICE FINANCIER 1986

VILLE	COMPTÉ	EMPLACEMENT - NOM, PROFESSION, RÉSIDENCE					CATEGORIE D'IMMEUBLE	SCOLAIRE		VALEUR EN DOLLARS			MUNICIPAL	REMARQUES	
		NUMÉRO	CADASTRE	SURFACION	FRONT	PROFONDEUR		SUPERFICIE	TERR. P. C.	TERRAN	BÂTIMENT	TOTAL			
1001	73470450	LOT LOUIS CARRIER													
2002		20	997		117.59 116.63 111.35 113.55	119.36 118.36 117.45 117.42	13,672.00 13,492.00								CERT. 29 14/10/87 22/12/86 95 Correction Provient de 73265685
3001								7A	2 B1	73900 72900	73900 72900			398 22/10/86 23/1/86 95	
4201		Domaine Marcelin Wilson Ltée					CF								
4601		1600 Henri Bourassa Ouest suite 600 H3M 3E2													
6620		Propriété sujette à surtaxe sur terrain vague desservi													
1001	73470500	LOT LOUIS CARRIER													
2002		20	998		113.71 114.66 115.94 113.75	117.47 117.47 115.58 115.52	13,051.00 13,496.00								Provient de 73265685
3001								7A	2 B1	71600 72500	71,600 72500			398 22/10/86 23/1/86 95	
4201		Domaine Marcelin Wilson Ltée					CF								
4601		1600 Henri Bourassa Ouest suite 600 H3M 3E2													
6620		Propriété sujette à surtaxe sur terrain vague desservi													
1001	73470550	LOT LOUIS CARRIER													
2002		20	1000		117.58 116.40	114.93 112.66	13,312.00								Provient de 73265685
3001								7A	2 B1	71900	71900			398 22/10/86 23/1/86 95	
4201		Domaine Marcelin Wilson Ltée					CF								
4601		1600 Henri Bourassa Ouest suite 600 H3M 3E2													
6620		Propriété sujette à surtaxe sur terrain vague desservi													
1001	73470600	LOT LOUIS CARRIER													
2002		20	999		116.01 120.90	112.66 110.40	13,205.00								Provient de 73265685
3001								7A	2 B1	71300	71300			398 22/10/86 23/1/86 95	
4201		Domaine Marcelin Wilson Ltée					CF								
4601		1600 Henri Bourassa Ouest suite 600 H3M 3E2													
6620		Propriété sujette à surtaxe sur terrain vague desservi													

1084-A

CODE	COMPTÉ	EMPLACEMENT - NOM, PROFESSION, RÉSIDENCE					CATEGORIE D'IMMEUBLE	SCOLAIRE		VALEUR EN DOLLARS			MUNICIPAL	REMARQUES	
		CLASSE CADASTRALE	SUBDIVISION	FRONT	PROFONDEUR	SURFACE		P	C	TERRAIN	BÂTISSE	TOTAL			
1001	73470622	LOT RUE PROJETEE													
2002	A-158545 27-1-86	11	351	P515	40.54	23.27	746.00								
2004		11	351	P516	41.28	30.58	1,238.00								
2006		11	P2755		41.28	42.14	1,887.00								
2999					40.51	51.01	3,871.00								
3001								7A	2B1	11800		11800	T VV		
4201		M. Vito Paternostro					1F	2							
4601		8070 Colerette, St-Léonard H1P 2V5													
4202		M. Rodolfo Paternostro					1F	1							
4602		1188 Arthur Lismer													
4203		Mme Carmella Guerrera					2F	2							
4603		8070 Colerette, St-Léonard H1P 2V5													
4204		Mme Domenica Arvonio					2F	1							
4604		1188 Arthur Lismer													
6620		Propriété sujette à la surtaxe sur terrain vague desservi													

ANNULÉ

CERT.	EFF.	376
27-3-86	27-1-86	

Provient de
73470623
73091600
73091700

CERT.	EFF.	394
28-7-86	28-1-86	

partie sur 73470753

1084-8

CODE	COMPTÉ	EMPLACEMENT - NOM, PROFESSION, RESIDENCE						CATEGORIE BÂTIMENT	SCOLAIRE		VALEUR EN DOLLARS			MUNICIPAL	REMARQUES
		DIV. CAD.	CADASTRE	SUBDIVISION	FRONT	PROFONDEUR	SUPERFICIE		P.	C.	TERRAIN	BÂTISSE	TOTAL		
4201 4601 6633	73470630	VILLAS DI FIORE INC 1963 ALFRED LALIBERTE			H3M 1X8		CF								
		PROPRIETE SUJETTE A SURTAXE SUR TERRAIN VAGUE NON DESSERVI													
1001 2002 3001	73470632	LOT RUE PROJETEE						7011							
		11 2747	11		5000	9000	4,50000								
								7A	2	2B1	13700		13700	TSV	
4201 4601 6633		VILLAS DI FIORE INC 1963 ALFRED LALIBERTE			H3M 1X8		CF								
		PROPRIETE SUJETTE A SURTAXE SUR TERRAIN VAGUE NON DESSERVI													
1001 2002 3001	73470634	LOT RUE PROJETEE						7011							
		11 2747	10		4350	9000	3,91500								
								7A	2	2B1	11900		11900	TSV	
4201 4601 6633		VILLAS DI FIORE INC 1963 ALFRED LALIBERTE			H3M 1X8		CF								
		PROPRIETE SUJETTE A SURTAXE SUR TERRAIN VAGUE NON DESSERVI													
1001 2002 3001	73470636	LOT RUE PROJETEE						7011							
		11 2747	9		4350	9000	3,91500								
								7A	2	2B1	11900		11900	TSV	
4201 4601 6633		VILLAS DI FIORE INC 1963 ALFRED LALIBERTE			H3M 1X8		CF								
		PROPRIETE SUJETTE A SURTAXE SUR TERRAIN VAGUE NON DESSERVI													
1001 2002 3001	73470638	LOT RUE PROJETEE						7011							
		11 2747	8		4350	9000	3,91500								
								7A	2	2B1	11900		11900	TSV	
4201 4601 6633		VILLAS DI FIORE INC 1963 ALFRED LALIBERTE			H3M 1X8		CF								
		PROPRIETE SUJETTE A SURTAXE SUR TERRAIN VAGUE NON DESSERVI													
1001	73470640	LOT RUE PROJETEE						7011							

CODE	COMPTÉ	EMPLACEMENT - NOM, PROFESSION, RÉSIDENCE					CATEGORIE BÂTIMENT	SCOLAIRE		VALEUR EN DOLLARS			REMARQUES		
		DIV. CAD.	CADASTRE	SUBDIVISION	FRONT	PROFONDEUR		SUPERFICIE	TERR. P. C.	TERRAIN	BÂTISSE	TOTAL			
2002	73470640	11	2747	7	4350	9000	3,91500								
3001								7A	2	2B1	11900		11900	TSV	
4201		VILLAS DI FIORE INC					CF	1							
4601		1963 ALFRED LALIBERTE H3M 1X8													
6630		PROPRIETE SUJETTE A SURTAXE SUR TERRAIN VAGUE NON DESSERVI													
1001	73470642	LOT RUE PROJETEE													
2002		11	2747	6	4350	9000	3,91500								
3001								7A	2	2B1	11900		11900	TSV	
4201		VILLAS DI FIORE INC					CF	1							
4601		1963 ALFRED LALIBERTE H3M 1X8													
6630		PROPRIETE SUJETTE A SURTAXE SUR TERRAIN VAGUE NON DESSERVI													
1001	73470644	LOT RUE PROJETEE													
2002		11	2747	5	4350	9000	3,91500								
3001								7A	2	2B1	11900		11900	TSV	
4201		VILLAS DI FIORE INC					CF	1							
4601		1963 ALFRED LALIBERTE H3M 1X8													
6630		PROPRIETE SUJETTE A SURTAXE SUR TERRAIN VAGUE NON DESSERVI													
1001	73470646	LOT RUE PROJETEE													
2002		11	2747	4	4350	9000	3,91500								
3001								7A	2	2B1	11900		11900	TSV	
4201		VILLAS DI FIORE INC					CF	1							
4601		1963 ALFRED LALIBERTE H3M 1X8													
6630		PROPRIETE SUJETTE A SURTAXE SUR TERRAIN VAGUE NON DESSERVI													
1001	73470648	LOT RUE PROJETEE													
2002		11	2747	3	4350	9000	3,91500								
3001								7A	2	2B1	11900		11900	TSV	
4201		VILLAS DI FIORE INC					CF	1							
4601		1963 ALFRED LALIBERTE H3M 1X8													
6630		PROPRIETE SUJETTE A SURTAXE SUR TERRAIN VAGUE NON DESSERVI													

CODE	COMPTÉ	EMPLACEMENT - NOM PROFESSION, RÉSIDENCE						CATEGORIE BÂTIMENT	SCOLAIRE		VALEUR EN DOLLARS			MUNICIPAL	REMARQUES
		DIV CAD	CADASTRE	SUBDIVISION	FRONT	PROFONDEUR	SUPERFICIE		TERR	P.C.	TERRAIN	BÂTISSE	TOTAL		
1001	73470650	LOT RUE PROJETEE						4010							
2002		11	2747	2	4350	9000									
3001															
4201		VILLAS DI FIORE INC						CF							
4601		1963 ALFRED LALIBERTE H3M 1X8													
6630		PROPRIETE SUJETTE A SURTAXE SUR TERRAIN VAGUE NON DESSERVI													
1001	73470652	LOT RUE PROJETEE						4010							
2002		11	2747	1	4905	9022									
2502					4279	9000									
3001															
4201		VILLAS DI FIORE INC						CF							
4601		1963 ALFRED LALIBERTE H3M 1X8													
6630		PROPRIETE SUJETTE A SURTAXE SUR TERRAIN VAGUE NON DESSERVI													
1001	73470654	LOT RUE PROJETEE						4010							
2002		11	2751	18	IRR	9077									
2002					5844	8031									
3001															
4201		VILLAS DI FIORE INC						CF							
4601		1963 ALFRED LALIBERTE H3M 1X8													
6630		PROPRIETE SUJETTE A SURTAXE SUR TERRAIN VAGUE NON DESSERVI													
1001	73470656	LOT RUE PROJETEE						4010							
2002		11	2751	19	4214	9797									
2002					IRR	9077									
3001															
4201		VILLAS DI FIORE INC						CF							
4601		1963 ALFRED LALIBERTE H3M 1X8													
6630		PROPRIETE SUJETTE A SURTAXE SUR TERRAIN VAGUE NON DESSERVI													
1001	73470658	LOT RUE PROJETEE						4010							
2002		11	2751	20	3546	9188									
2002					IRR	9797									

CODE	COMPTÉ	EMPLACEMENT - NOM, PROFESSION, RESIDENCE						CATEGORIE BÂTIMENT	SCOLAIRE		VALEUR EN DOLLARS			MUNICIPAL	REMARQUES	
		DIV CAD	CADASTRE	SUBDIVISION	FRONT	PROFONDEUR	SUPERFICIE		TERR	P C	TERRAIN	BATISSE	TOTAL			
3001	73470656							7A	2	2B1	18300		18300	TSV		
4201		VILLAS DI FIORE INC						CF	1							
4601		1963 ALFRED LALIBERTE H3M 1X8														
6630		PROPRIETE SUJETTE A SURTAXE SUR TERRAIN VAGUE NON DESSERVI														
1001	73470660	LOT RUE PROJETEE														
2002		11	2751	21	3943	9000	4,38100									
2002					5793	9168										
3001								7A	2	2B1	13300		13300	TSV		
4201		VILLAS DI FIORE INC						CF	1							
4601		1963 ALFRED LALIBERTE H3M 1X8														
6630		PROPRIETE SUJETTE A SURTAXE SUR TERRAIN VAGUE NON DESSERVI														
1001	73470662	LOT RUE PROJETEE														
2002		11	2751	22	4050	9000	3,64500									
3001								7A	2	2B1	11100		11100	TSV		
4201		VILLAS DI FIORE INC						CF	1							
4601		1963 ALFRED LALIBERTE H3M 1X8														
6630		PROPRIETE SUJETTE A SURTAXE SUR TERRAIN VAGUE NON DESSERVI														
1001	73470664	LOT RUE PROJETEE														
2002		11	2751	23	4050	9000	3,64500									
3001								7A	2	2B1	11100		11100	TSV		
4201		VILLAS DI FIORE INC						CF	1							
4601		1963 ALFRED LALIBERTE H3M 1X8														
6630		PROPRIETE SUJETTE A SURTAXE SUR TERRAIN VAGUE NON DESSERVI														
1001	73470666	LOT RUE PROJETEE														
2002		11	2751	24	4050	9000	3,64500									
3001								7A	2	2B1	11100		11100	TSV		
4201		VILLAS DI FIORE INC						CF	1							
4601		1963 ALFRED LALIBERTE H3M 1X8														
6630		PROPRIETE SUJETTE A SURTAXE SUR TERRAIN VAGUE NON DESSERVI														

CODE	COMPTÉ	EMPLACEMENT - NOM, PROFESSION, RÉSIDENCE						CATEGORIE BÂTIMENT	SCOLAIRE		VALEUR EN DOLLARS			MUNICIPAL *	REMARQUES	
		DIV. CAD.	CADASTRE	SUBDIVISION	FRONT	PROFONDEUR	SUPERFICIE		F.	C.	TERRAIN	BÂTISSE	TOTAL			
1001	73470668							7012								
2002		11 2751	25		4050	9000	3,64500									
3001								7A	2	2B1	11100		11100	TSV		
4201		VILLAS DI FIORE INC						CF	1							
4601		1963 ALFRED LALIBERTE H3M 1X8														
6630		PROPRIETE SUJETTE A SURTAXE SUR TERRAIN VAGUE NON DESSERVI														
1001	73470670							7012								
2002		11 2751	26		4050	9000	3,64500									
3001								7A	2	2B1	11100		11100	TSV		
4201		VILLAS DI FIORE INC						CF	1							
4601		1963 ALFRED LALIBERTE H3M 1X8														
6630		PROPRIETE SUJETTE A SURTAXE SUR TERRAIN VAGUE NON DESSERVI														
1001	73470672							7012								
2002		11 2751	27		4050	9000	3,64500									
3001								7A	2	2B1	11100		11100	TSV		
4201		VILLAS DI FIORE INC						CF	1							
4601		1963 ALFRED LALIBERTE H3M 1X8														
6630		PROPRIETE SUJETTE A SURTAXE SUR TERRAIN VAGUE NON DESSERVI														
1001	73470674							7012								
2002		11 2751	28		4000	9480	4,90300									
2002					6977	9000										
3001								7A	2	2B1	14900		14900	TSV		
4201		VILLAS DI FIORE INC						CF	1							
4601		1963 ALFRED LALIBERTE H3M 1X8														
6630		PROPRIETE SUJETTE A SURTAXE SUR TERRAIN VAGUE NON DESSERVI														
1001	73470676							7012								
2002		11 2751	1		TRR	9000	5,95800									
2002					SG39	8150										
3001								7A	2	2B1	16700		16700	TSV		

CODE	COMPTÉ	EMPLACEMENT - NOM, PROFESSION, RESIDENCE						CATEGORIE BÂTIMENT	SCOLAIRE		VALEUR EN DOLLARS			MUNICIPAL *	REMARQUES
		DIV. CAD.	CADASTRE	SUBDIVISION	FRONT	PROFONDEUR	SUPERFICIE		TERR. P.C.	TERRAIN	BÂTISSE	TOTAL			
4201 4601 6630	73470676	VILLAS DI FIORE INC 1963 ALFRED LALIBERTE			H3M 1X8		CF	1							
		PROPRIÉTÉ SUJETTE A SURTAXE SUR TERRAIN VAGUE NON DESSERVI													
1001 2002 3001	73470678	LOT RUE PROJÉTÉE						1012							
		11 2751	2		4350	9000									
								7A	2	281	11900		11900	TSV	
4201 4601 6630		VILLAS DI FIORE INC 1963 ALFRED LALIBERTE			H3M 1X8		CF	1							
		PROPRIÉTÉ SUJETTE A SURTAXE SUR TERRAIN VAGUE NON DESSERVI													
1001 2002 3001	73470680	LOT RUE PROJÉTÉE						1012							
		11 2751	3		4350	9000									
								7A	2	281	11900		11900	TSV	
4201 4601 6630		VILLAS DI FIORE INC 1963 ALFRED LALIBERTE			H3M 1X8		CF	1							
		PROPRIÉTÉ SUJETTE A SURTAXE SUR TERRAIN VAGUE NON DESSERVI													
1001 2002 3001	73470682	LOT RUE PROJÉTÉE						1012							
		11 2751	4		4350	9000									
								7A	2	281	11900		11900	TSV	
4201 4601 6630		VILLAS DI FIORE INC 1963 ALFRED LALIBERTE			H3M 1X8		CF	1							
		PROPRIÉTÉ SUJETTE A SURTAXE SUR TERRAIN VAGUE NON DESSERVI													
1001 2002 3001	73470684	LOT RUE PROJÉTÉE						1012							
		11 2751	5		4350	9000									
								7A	2	281	11900		11900	TSV	
4201 4601 6630		VILLAS DI FIORE INC 1963 ALFRED LALIBERTE			H3M 1X8		CF	1							
		PROPRIÉTÉ SUJETTE A SURTAXE SUR TERRAIN VAGUE NON DESSERVI													
1001	73470686	LOT RUE PROJÉTÉE						1012							
		MICROFICHE 126 C-87													

NUMÉRO	COMPTÉ	EMPLACEMENT - NOM, PROFESSION, RÉSIDENCE					CATEGORIE BÂTIMENT	SCOLAIRE		VALEUR EN DOLLARS			MUNICIPAL	REMARQUES
		DIV. CAD.	CADASTRE	SUBDIVISION	FRONT	PROFONDEUR		SUPERFICIE	TERR. P. C.	TERRAIN	BÂTISSE	TOTAL		
2002	73470686	11	2751	6	4350	9000	3,91500							
3001								7A	2	281	11900		11900	TSV
4201		VILLAS DI FIORE INC					CF							
4601		1963 ALFRED LALIBERTE H3M 1X8												
6630		PROPRIETE SUJETTE A SURTAXE SUR TERRAIN VAGUE NON DESSERVI												
1001	73470688	LOT RUE PROJETEE												
2002		11	2751	7	4350	9000	3,91500							
3001								7A	2	281	11900		11900	TSV
4201		VILLAS DI FIORE INC					CF							
4601		1963 ALFRED LALIBERTE H3M 1X8												
6630		PROPRIETE SUJETTE A SURTAXE SUR TERRAIN VAGUE NON DESSERVI												
1001	73470690	LOT RUE PROJETEE												
2002		11	2751	8	4350	9000	3,91500							
3001								7A	2	281	11900		11900	TSV
4201		VILLAS DI FIORE INC					CF							
4601		1963 ALFRED LALIBERTE H3M 1X8												
6630		PROPRIETE SUJETTE A SURTAXE SUR TERRAIN VAGUE NON DESSERVI												
1001	73470692	LOT RUE PROJETEE												
2002		11	2751	9	4350	9000	3,91500							
3001								7A	2	281	11900		11900	TSV
4201		VILLAS DI FIORE INC					CF							
4601		1963 ALFRED LALIBERTE H3M 1X8												
6630		PROPRIETE SUJETTE A SURTAXE SUR TERRAIN VAGUE NON DESSERVI												
1001	73470694	LOT RUE PROJETEE												
2002		11	2751	10	4350	10019	4,13700							
2002					4468	9000								
3001								7A	2	281	12600		12600	TSV

ROLE D'ÉVALUATION

CODE	COMTE	EMPLACEMENT - NOM, PROFESSION, RESIDENCE							CATEGORIE BÂTIMENT	SCOLAIRE		VALEUR EN DOLLARS			MUNICIPAL *	REMARQUES
		ON CAD	CADASTRE	SUBDIVISION	FRONT	PROFONDEUR	SUPERFICIE	TERR		P. C.	TERRAIN	BÂTISSÉ	TOTAL			
4201 4601 6630	73470694	VILLAS DI FIORE INC 1963 ALFRED LALIBERTE H3M 1X8 PROPRIETE SUJETTE A SURTAXE SUR TERRAIN VAGUE NON DESSERVI							CF							
1001 2002 2002 3001	73470696	LOT RUE PROJETEE 11 2751 11 4355 9000 4,13700 4468 10019							7011							
4201 4601 6630		VILLAS DI FIORE INC 1963 ALFRED LALIBERTE H3M 1X8 PROPRIETE SUJETTE A SURTAXE SUR TERRAIN VAGUE NON DESSERVI							CF	7A	2 2B1	12600		12600	TSV	
1001 2002 2002 3001	73470698	LOT RUE PROJETEE 11 2751 12 4350 9000 3,91500							7011							
4201 4601 6630		VILLAS DI FIORE INC 1963 ALFRED LALIBERTE H3M 1X8 PROPRIETE SUJETTE A SURTAXE SUR TERRAIN VAGUE NON DESSERVI							CF	7A	2 2B1	11900		11900	TSV	
1001 2002 2002 3001	73470700	LOT RUE PROJETEE 11 2751 13 4903 9003 4,30800 4670 9000							7011							
4201 4601 6630		VILLAS DI FIORE INC 1963 ALFRED LALIBERTE H3M 1X8 PROPRIETE SUJETTE A SURTAXE SUR TERRAIN VAGUE NON DESSERVI							CF	7A	2 2B1	13100		13100	TSV	
1001 2002 2002 3001	73470702	LOT RUE PROJETEE 11 2753 9 5331 9147 4,94300 5565 9004							7011							
4201 4601 6630		VILLAS DI FIORE INC 1963 ALFRED LALIBERTE H3M 1X8 PROPRIETE SUJETTE A SURTAXE SUR TERRAIN VAGUE NON DESSERVI							CF	7A	2 2B1	15000		15000	TSV	

CODE	COMPTÉ	EMPLACEMENT - NOM, PROFESSION, RÉSIDENCE					CATEGORIE BÂTIMENT	SCOLAIRE		VALEUR EN DOLLARS			MUNICIPAL	REMARQUES	
		DIV CAD	CADASTRE	SUBDIVISION	FRONT	PROFONDEUR		SUPERFICIE	TERR	P.C.	TERRAIN	BÂTISSE			TOTAL
1001	73470704	LOT RUE PROJETEE					4011								
2002		11	2753	10	4356	9262					4,01000				
2002					4358	9197									
3001							7A	2	2B1	12200		12200	TSV		
4201		VILLAS DI FIORE INC					CF								
4601		1963 ALFRED LALIBERTE H3M 1X8													
6630		PROPRIETE SUJETTE A SURTAXE SUR TERRAIN VAGUE NON DESSERVI													
1001	73470706	LOT RUE PROJETEE					4011								
2002		11	2753	11	4356	9377					4,06000				
2002					4358	9262									
3001							7A	2	2B1	12300		12300	TSV		
4201		VILLAS DI FIORE INC					CF								
4601		1963 ALFRED LALIBERTE H3M 1X8													
6630		PROPRIETE SUJETTE A SURTAXE SUR TERRAIN VAGUE NON DESSERVI													
1001	73470708	LOT RUE PROJETEE					4011								
2002		11	2753	12	4356	9492					4,11000				
2002					4358	9377									
3001							7A	2	2B1	12500		12500	TSV		
4201		VILLAS DI FIORE INC					CF								
4601		1963 ALFRED LALIBERTE H3M 1X8													
6630		PROPRIETE SUJETTE A SURTAXE SUR TERRAIN VAGUE NON DESSERVI													
1001	73470710	LOT RUE PROJETEE					4011								
2002		11	2753	13	4356	9607					4,15800				
2002					4358	9492									
3001							7A	2	2B1	12600		12600	TSV		
4201		VILLAS DI FIORE INC					CF								
4601		1963 ALFRED LALIBERTE H3M 1X8													
6630		PROPRIETE SUJETTE A SURTAXE SUR TERRAIN VAGUE NON DESSERVI													
1001	73470712	LOT RUE PROJETEE					4011								
2002		11	2753	14	4356	9721					4,21000				
2002					4358	9607									

DOSS	COMPTÉ	EMPLACEMENT - NOM PROFESSION RESIDENCE						CATEGORIE BÂTIMENT	SCOLAIRE		VALEUR EN DOLLARS			MUNICIPAL	REMARQUES	
		NO. CAD.	CADASTRE	SUBDIVISION	FRONT	PROFONDEUR	SUPERFICIE		P.	C.	TERRAIN	BATISSE	TOTAL			
3001	73970712							7A	2	2B1	12900		12900	TSV		
4201		VILLAS DI FIORE INC						CF								
4601		1963 ALFRED LALIBERTE H3M 1X8														
4630		PROPRIETE SUJETTE A SURTAXE SUR TERRAIN VAGUE NON DESSERVI														
1001	73970714	LOT RUE PROJETEE						1011								
2002		11	2753	15	4356	9836	4,26000									
2002					4358	9721										
3001								7A	2	2B1	12900		12900	TSV		
4201		VILLAS DI FIORE INC						CF								
4601		1963 ALFRED LALIBERTE H3M 1X8														
4630		PROPRIETE SUJETTE A SURTAXE SUR TERRAIN VAGUE NON DESSERVI														
1001	73470714	1059-1071 Alain-Grandbois LOT RUE PROJETEE						1011								
2002	A174551	11	2753	16	6047	9989	5,99600									
2002	16-10-56				6049	9836										
3001								2C			37800	180500	218300	R		
								7A	2	2B1	16700		16700	TSV		
4201		VILLAS DI FIORE INC						CF								
4601		1963 ALFRED LALIBERTE H3M 1X8														
4630		PROPRIETE SUJETTE A SURTAXE SUR TERRAIN VAGUE NON DESSERVI														
1001	73470718	1099-1111 Alain-Grandbois LOT RUE PROJETEE						1011								
2002	A172217	11	2755	1	5350	9903	5,32600									
2002	14-7-86				5351	10011										
3001								2C			33,600	182,000	215,600	R		
								7A	2	2B1	15700		15700	TSV		
4201		VILLAS DI FIORE INC						CF								
4601		1963 ALFRED LALIBERTE H3M 1X8														
4630		PROPRIETE SUJETTE A SURTAXE SUR TERRAIN VAGUE NON DESSERVI														
1001	73470720	1119-1131 Alain-Grandbois LOT RUE PROJETEE						1011								
2002	A172219	11	2755	2	4350	9810	4,28700									
2002	14-7-86				4351	9900										
3001								2C			27,000	172,200	199,200	R		
								7A	2	2B1	13000		13000	TSV		

73470718

IFI

4201 M. Nicola Maatentuan

4601 1103 Alvin Grandison H4N 929
F1222 (24-11-86) P2 5841

2FE1

4602 Mme Antonia Matera

CERT.	EFF.	LOS.
25/1/86	14/7/86	96

73470716

IFI

4201 M. Nina Bagdi

4601 1067 Alvin Grandison

CERT.	EFF.	LOS.
14/1/86	14/7/86	13
		13

CODE	COMPTÉ	EMPLACEMENT - NOM PROFESSION, RESIDENCE					CATEGORIE D'IMMEUBLE	SCOLAIRE		VALEUR EN DOLLARS			MUNICIPAL	REMARQUES	
		NUMERO	PROFONDEUR	FRONT	PROFONDEUR	SUPERFICIE		TEMP	C	TERRAIN	BATISSE	TOTAL			
4201 4601	73470720	VILLAS DI FIGURE INC 1963 ALFRED LALIBERTE H3M 1X8					VERS								
6630		PROPRIETE SUJETTE A SURTAXE SUR TERRAIN VAGUE NON DESSERVI													
1001	73470722	1137-51 Alain Grandbois LOT RUE PROJETEE													
2002 2002	A 171804 16.07.86	11	2755	3	4350	9720	4,24800								
3001					4351	9810				26,800	172,200	199,000			
4201 4601	73470724	VILLAS DI FIGURE INC 1963 ALFRED LALIBERTE H3M 1X8					VERS								
6630		PROPRIETE SUJETTE A SURTAXE SUR TERRAIN VAGUE NON DESSERVI													
1001	73470724	1154-71 Alain Grandbois LOT RUE PROJETEE													
2002 2002	A 175957 08.09.86	11	2755	4	4350	9630	4,20900								
3001					4351	9720				26,600	172,200	198,800			
4201 4601	73470726	VILLAS DI FIGURE INC 1963 ALFRED LALIBERTE H3M 1X8					VERS								
6630		PROPRIETE SUJETTE A SURTAXE SUR TERRAIN VAGUE NON DESSERVI													
1001	73470726	1179-91 Alain Grandbois LOT RUE PROJETEE													
2002 2002 2004 2004 3001	A 170650 30.06.86 2999	11	2755	5	4050	9546	3,88300								
3001		11	2755	5	4051	9630				26,300	172,200	198,500			
4201 4601	73470728	VILLAS DI FIGURE INC 1963 ALFRED LALIBERTE H3M 1X8					VERS								
6630		PROPRIETE SUJETTE A SURTAXE SUR TERRAIN VAGUE NON DESSERVI													
1001	73470728	LOT RUE PROJETEE													
2002 2002	A 170650 30.06.86	11	2755	86	3750	9547	3,563.00								
3001	A 173556 7.8.86				4051	9546	3,84900								
4201 4601	73470729	VILLAS DI FIGURE INC 1963 ALFRED LALIBERTE H3M 1X8					VERS								
6630		PROPRIETE SUJETTE A SURTAXE SUR TERRAIN VAGUE NON DESSERVI													

ANNULÉ

73470729 - 31-33 voir page 1095-A
MICROFICHE 126 H-37

CERT. EFF. 20
31/10/86 15/11/86 15

CERT. EFF. 20
31/10/86 15/11/86 15

CERT. EFF. 20
24/1/86 30/6/86 14

CERT. EFF. 20
24/1/86 30/6/86 14
R Plus près de
73470728

CERT. EFF. 20
31/10/86 15/11/86 15

CERT. EFF. 20
24/1/86 30/6/86 14

CERT. EFF. 20
21/1/86 23/7/86 14
annulé et parti
sur 73470729

73470720

1FE1

4201 M. Nicola Capparrelli
4601 1123 Alain Grandbois H.N. 927
F1222 (24-11-86) 5344 3FE1
4202 Mlle Filomena Mustoiccone

CERT.	EFF.	LOS.
25/9/86	14/7/86	98

73470722

1AE1

4201 M. Michele Clemente
4601 1147 Alain Grandbois H.N. 927
F1222 (24-11-86) 5344 2AE1
4202 Mrs. Domicia Cornisa

CERT.	EFF.	LOS.
25/9/86	07/20/86	96

73470724

1AE1

4201 Mrs. Triantafyllia Alexakis
4601 1163 Alain Grandbois H.N. 927
F1222 (24-11-86) 5344

CERT.	EFF.	LOS.
25/9/86	2/9/86	95

73470726

1FE1

4201 M. René Melin
4601 1187 Alain Grandbois
4202 Mrs. Jocelyne Baucher

CERT.	EFF.	LOS.
25/9/86	26/6/86	93

AE820

AE820

AE820

AE820

RÔLE D'ÉVALUATION DES IMMEUBLES POUR L'EXERCICE FINANCIER 1986

TABLEAU D'ÉVALUATION

CODE	COMPTÉ	EMPLACEMENT - NOM, PROFESSION, RÉSIDENCE					CATEGORIE BÂTIMENT	SCOLAIRE		VALEUR EN DOLLARS			MUNICIPAL	REMARQUES		
		DIV. CAD.	CADASTRE	SUBDIVISION	FRONT	PROFONDEUR		SUPERFICIE	TERR. P. C.	TERRAIN	BÂTIMENT	TOTAL				
1001	73470729	② 1199-1311 Lot Alain-Grandbois														
2002		11	2755	P6-6-2	37.50	94.62	3,563.00								③ 17-12-86 24-9-86 4/3	
2002					37.51	95.41									③ 17-12-86 1-9-86 4/3	
2004		11	2755	P7-7-1	3.00	94.55	284.00								③ 17-12-86 1-9-86 4/3	
2004						44.62-95.41										
2999							3,847.00									
3001								2C 7A	② 24200	161200	185400				21/11/86 23/7/86 4/3 Provient de 73470728 et 30	
4201		Villas Di Fiore Inc														
4601		1963 Alfred Laliberté H3M 1X8														
6630		② propriété sujette à surtaxe sur terrain vague non desservi														
1001	73470731	② 1319-31 Lot Alain-Grandbois														
2002		11	2755	P7-7-2	37.50	93.47	3,531.00								③ 17-12-86 24-9-86 4/3	
2002					37.51	94.55									③ 17-12-86 1-9-86 4/3	
2004		11	2755	P8-8-1	3.00	93.73	281.00								③ 17-12-86 1-9-86 4/3	
2004						93.77										
2999							3,812.00									
3001								2C 7A	② 24000	161200	185200				21/11/86 23/7/86 4/3 Provient de 73470730 et 32	
4201		M. Stavroula Prahalis														
4601		1219 Alain Grandbois														
6630		② propriété sujette à surtaxe sur terrain vague non desservi														
1001	73470733	② 1239-51 Lot Alain-Grandbois														
2002		11	2755	③ 8-2 P8	40.49 40.50	92.88	3,779.00								③ 17-12-86 27-8-86 05 même site pour 73470734	
2002					40.52 40.51	93.73										
2004		③ 11	2755	③ 7-1 P9	3.00	92.82	279.00								③ 17-12-86 1-10-86 05	
3001						92.81									③ 11-12-86 24-9-86 05	
3001							② 4,058.00									
4201		Villas Di Fiore Inc														
4601		1963 Alfred Laliberté H3M 1X8														
6630		② propriété sujette à surtaxe sur terrain vague non desservi														

73470729

IAI

4201 Mr. Ugo Testani
4601 1203 Alain Brandeis

2AI

4202 Mrs. Genevieve Mascheris
4602 1203 Alain Brandeis

CERT.	EXP.	413
2/1/88	7/3/88	je

73476733

IAI

4201 Mrs. Moon Jean Kwan
4601 1243 Alain Brandeis

2AI

4202 Mrs. Yuen Ling Kwan
4602 1243 Alain Brandeis

CERT.	EXP.	29
1/11/87	1/10/88	je

AEB20

CODE	CONV. DATE	EMPLACEMENT - NOM, PROFESSION, RESIDENCE					CATEGORIE D'USAGE	VALEUR EN DOLLARS			MUNICIPAL	REMARQUES						
		PL. CAD.	CADASTRE	SUBDIVISION	FRONT	PROFONDEUR		SUPERFICIE	SCOLAIRE	TERR. P.C.		TERRAIN	BATISSE	TOTAL	CERT.	EFF.		
1001	73470730	LOT RUE PROJETEE					7010											
2002	A 171073	11	2755	7	4050	9378												
2002	04-07-86				4051	9462												
3001	A 170995						7A	2	281	11600		11600	TSV					
4201	23-7-86	VILLAS DI FIORE INC					CF											
4601	A 173556	1963 ALFRED LALIBERTE H3M 1X8																
6630	4-8-86	PROPRIETE SUJETTE A SURTAXE SUR TERRAIN VAGUE NON DESSERVI																
ANNULÉ																		
1001	73470732	LOT RUE PROJETEE					7010											
2002	A 170995	11	2755	6	4350	9288												
2002	05-7-86				4351	9378												
3001	A 177920						7A	2	281	12300		12300	TSV					
4201	6-10-86	VILLAS DI FIORE INC					CF											
4601		1963 ALFRED LALIBERTE H3M 1X8																
6630		PROPRIETE SUJETTE A SURTAXE SUR TERRAIN VAGUE NON DESSERVI																
ANNULÉ																		
1001	73470734	LOT RUE PROJETEE					7010											
2002	A 175168	11	2755	7-2	4049-4050	9196												
2002	27-8-86				4350	9198												
2004	A 177920	11	2755	7-1	4052-4051	9193												
3001	6-10-86				4351	9196												
4201		VILLAS DI FIORE INC					CF											
4601		1963 ALFRED LALIBERTE H3M 1X8																
6630		PROPRIETE SUJETTE A SURTAXE SUR TERRAIN VAGUE NON DESSERVI																
VERSÒ																		
1001	73470736	LOT RUE PROJETEE					7010											
2002	A 175168	11	2755	10-2	4049-4050	9108												
2002	27-8-86				4350	9108												
2004	A 177920	11	2755	11-1	4052-4051	9193												
3001	6-10-86				4351	9196												
4201		VILLAS DI FIORE INC					CF											
4601		1963 ALFRED LALIBERTE H3M 1X8																
6630		PROPRIETE SUJETTE A SURTAXE SUR TERRAIN VAGUE NON DESSERVI																
1001	73470738	LOT RUE PROJETEE					7010											
2002		11	2755	11-2	6040	9160												
2002					4340	9160												
2004		11	266	102	0,00	90,81												
2004					4,33	91,60												
2999		MICROFICHE 126 I-07																

73470730

FR22(24-11-86)A
3844

73470734

1F12

1F11

4201 M Florindo De Vincente 109152
4601 5 av. Desaugour, Duversay Raval

4201 M Dikranian Krikori
4601 1267 Ave. Grandbois

3F12

2F11

4202 Mlle Germaine Beland

4202 Mme Anahide Boursalian
4602 1267 Ave. Grandbois

ANNULÉ

CERT.	EFF.	05
25/9/80	4/7/81	96

CERT.	EFF.	05
11/2/81	27/8/86	4

CODE	COMTE	EMPLACEMENT - NOM PROFESSION, RESIDENCE					CATEGORIE BÂTIMENT	SCOLAIRE		VALEUR EN DOLLARS			MUNICIPAL	REMARQUES			
		LOT CAD	CADASTRE	SUBDIVISION	FRONT	PROFONDEUR		SUPERFICIE	TERR P. C	TERRAIN	BÂTISSE	TOTAL		CERT.	EFF.		
3001	73470738						0										
4201		VILLAS DI FIORE INC					CF										
4601		1963 ALFRED LALIBERTE H3M 1X8															
6633		PROPRIÉTÉ SUJETTE A SURTAXE SUR TERRAIN VAGUE NON DESSERVI															
1001	73470740	<i>1300-12 av. de la Paix - de-Boulogne</i> LOT RUE PROJETÉE					4011										
2002		11	2755	12	3656	9057											
2002					5298	9159											
3001	2747	11	206	101	8.68	91.57											
3001					0.00	90.97											
4201		VILLAS DI FIORE INC					CF										
4601		1963 ALFRED LALIBERTE H3M 1X8															
6633		PROPRIÉTÉ SUJETTE A SURTAXE SUR TERRAIN VAGUE NON DESSERVI															
1001	73470742	<i>1220-72 av. de la Paix - de-Boulogne</i> LOT RUE PROJETÉE					4011										
2002		11	2755	13	4354	9154											
2002					4351	9057											
3001		VERSO															
4201		VILLAS DI FIORE INC					CF										
4601		1963 ALFRED LALIBERTE H3M 1X8															
6633		PROPRIÉTÉ SUJETTE A SURTAXE SUR TERRAIN VAGUE NON DESSERVI															
1001	73470744	<i>1260-42 Arthur Lamer</i> LOT RUE PROJETÉE					4011										
2002		11	2755	14	4054	9244											
2002					4051	9154											
3001																	
4201		Mlle CARMINE CRISTIANO					3F										
4601		126X ARTHUR LISMER H4M 3/4															
4202		Mlle ANTONIA COPPOLA					3F										
6633		PROPRIÉTÉ SUJETTE A SURTAXE SUR TERRAIN VAGUE NON DESSERVI															
1001	73470746	<i>1240-52 Arthur Lamer</i> LOT RUE PROJETÉE					4011										
2002		11	2755	15	4054	9334											
2002					4051	9244											
3001																	

73470742

1912

4201 Mr. Walter Rahal

N 90 985

4601 170 Bankin Windsor 115 115 5122-5817 PM
1287 Arthur Smith 14N 384 #1200-58134 9-26 PM

CERT.	EXT.	355
15-115	10-985	

CODE	COMPTÉ	EMPLACEMENT - NOM, PROFESSION, RÉSIDENCE					CATEGORIE BÂTIMENT	SCOLAIRE		VALEUR EN DOLLARS			MUNICIPAL	REMARQUES		
		DIV. CAD.	CADASTRE	SUBDIVISION	FRONT	PROFONDEUR		SUPERFICIE	TERR. P. C.	TERRAIN	BÂTISSE	TOTAL				
4201 4601 6639	73470746	VILLAS DI FIORE INC 1963 ALFRED LALIBERTE					CF									
		VERSÒ														
		PROPRIÉTÉ SUJETTE À SURTAXE SUR TERRAIN VAGUE NON DESSERVI														
		1220-1332 ARTHEUR - RIVIERE														
1001	73470748	LOT RUE PROJÉTÉE														
2002	A/163033	11 2755	16	4054	9423	3,79600										
2002	02-04/86			4051	9334											
3001																
4201 4601 6639		VILLAS DI FIORE INC 1963 ALFRED LALIBERTE					CF									
		VERSÒ														
		PROPRIÉTÉ SUJETTE À SURTAXE SUR TERRAIN VAGUE NON DESSERVI														
		1140-52 Bois de Boulogne														
1001	73470752	LOT RUE PROJÉTÉE														
2002		11 2755	17	4354	9796	4,24000										
2002				4351	9699											
3001																
4201 4601 6639		VILLAS DI FIORE INC 1963 ALFRED LALIBERTE					CF									
		VERSÒ														
		PROPRIÉTÉ SUJETTE À SURTAXE SUR TERRAIN VAGUE NON DESSERVI														
		1120-39 Bois de Boulogne														
1001	73470758	LOT RUE PROJÉTÉE														
2002		11 2755	18	4354	9892	4,28200										
2002				4351	9796											
3001																
4201 4601 6639		VILLAS DI FIORE INC 1963 ALFRED LALIBERTE					CF									
		VERSÒ														
		PROPRIÉTÉ SUJETTE À SURTAXE SUR TERRAIN VAGUE NON DESSERVI														
		1100-12 Bois de Boulogne														
1001	73470760	LOT RUE PROJÉTÉE														
2002		11 2755	19	5355	10011	5,32400										
2002				5351	9892											
3001																
4201 4601 6639		VILLAS DI FIORE INC 1963 ALFRED LALIBERTE					CF									
		VERSÒ														
		PROPRIÉTÉ SUJETTE À SURTAXE SUR TERRAIN VAGUE NON DESSERVI														

73470746

1 F I I

4201 M. Maria Sglavo

Etrazat 5003 (pencil)

4601 1214 Arthur Lismer

H4N 3A4

3 F I I

4202 Mlle Maria Sglavo

CERT.	EFF.	
24/10/86	30/1/85	355

73470748

1 F I I

4201 M. Santiago Baifench

14

4601 1224 Arthur Lismer

H4N 3A4

53830754

2 F I I

4202 Mme Paquita Ferrada

3 F I I

4203 Mlle Maria Lorenzo

CERT.	EFF.	
14/5/86	2/4/86	380

73470756

3 F I I

4201 Mlle CARMINE CARBONE

4601 11148 ARTHUR LISMER

H4N 3A4

FINL 5383 (27546)

CERT.	EFF.	
7/2/86	24/0/85	373

73470760

1 F I I

4201 M. ERNESTO DA COSTA

4601 1104 ARTHUR LISMER

H4N 3A4

FINL 5383 (27546)

CERT.	EFF.	
7/2/86	1/1/85	373

73470758

1 F I I

4201 M. MAURIZIO GIANGRANDE

4601 1124 ARTHUR LISMER

H4N 3A4

FINL 5383 (27546)

2 F I I

4202 FRANCA ROBERTI

CERT.	EFF.	
7/2/86	1/1/85	373

CODE	COMPTÉ	EMPLACEMENT - NOM PROFESSION, RÉSIDENCE					CATEGORIE BÂTIMENT	SCOLAIRE	VALEUR EN DOLLARS			MUNICIPAL	REMARQUES		
		DIV. CAD.	CADASTRE	SUBDIVISION	FRONT	PROFONDEUR			SUPERFICIE	TERR.	BÂTISSE			TOTAL	
1001	73470750	① 1200-12 Lot Arthur-Lismer													
2002		11	P2755		34.60	IRR.				3,404.13					
2002					40.51	94.23									
2004		11	351	P515	5.93	13.54				90.01					
2004					8.39	11.89									
2006		11	351	P516	8.39	30.58				340.50					
2006					14.31	30.00									
2999										3,831.00					
3001							2C 7A		24,100	156,900	181,000				
									11,600		11,600			R Svmore prov 73470623 73091600 73091700	
4201		Villas Di Fiore													
4601		1963 Alfred Laliberté H3M 1X8													
		VERSO													
6630		② Propriété sujette à surtaxe sur terrain vague non desservi.													
1001	73470754	① 1160-12 Lot Arthur-Lismer													
2002		11	350	907	4.00	30.00				120.00					
2004		11	350	P908	2.81	30.00				119.10					
2004					4.00										
2006		11	351	P515	27.61	29.34				648.61					
2006					22.33	23.27									
2008		11	351	P516	22.33	30.00				581.06					
2008					30.58	16.41									
2010		11	P2755		13.12	96.99				2,729.52					
2010					43.51	IRR.									
2999										4,198.00					
3001							2C 7A		26,500	163,600	190,100				
									12,800		12,800			R Sv prov. 73470623 73091600 73091700	
4201		Villas Di Fiore													
4601		1963 Alfred Laliberté H3M 1X8													
		VERSO													
6630		② Propriété sujette à surtaxe sur terrain vague non desservi.													

73470750

1FE1

4201 M. Giuseppe Scitoggi

4601 1204 Arthur Lismer HAN 3A4
P1222 (24-11-56) JB 5844

2FE1

4202 Mme Filomena Paliotti

4602 1204 Arthur Lismer

CERT.	EFF.	105
22/9/80	3/4/80	26

73470754

1F11

4201 M. ANTONIO ANDRADE

4601 1164 ARTHUR LISMER HAN 3A4

2F11

4202 MME DEOLINDA COSTA

4602 1164 ARTHUR LISMER HAN 3A4

CERT.	EFF.	29
27/3/81	14/3/82	26

AEB00

AEB00

CODE	COMPTÉ	EMPLACEMENT - NOM, PROFESSION, RÉSIDENCE						CATEGORIE CATÉGORIE	SCOLAIRE		VALEUR EN DOLLARS			MUNICIPAL *	REMARQUES	
		DIV. CAD.	CARACTÈRE	DÉSIGNATION	FRONT	PROFONDEUR	SUPERFICIE		TERR. P. I. C.	TERRAIN	BÂTISSE	TOTAL				
1001	73470752	1180-99														
		Lot Arthur-Lismer														
2002		11	351	P515	40.54	23.37	746.00									
2002					41.28	13.54										
2004		11	351	P516	41.28	30.58	1,238.00									
2006		11	2755		41.28	42.14	1,887.00									
2999					40.51	51.01	3,871.00									
3001								2C								
								7A		24,400	157,300	181,700				
										11,800		11,800			TSV - prov. de 73470622	
4201				M. Vito Paternostro				1F								
4601				8070 Collettere, St-Léonard	H1P	2V5		2								
4202				Mme Carmella Guerrera				2F								
4203				M. Rodolfo Paternostro				1F								
4603				1188 Arthur Lismer												
4204				Mme Dominica Arvonio				2F								
6630				Propriété sujette à surtaxe sur terrain vague non desservi.												

CODE	COMTE	EMPLACEMENT - NOM, PROFESSION, RESIDENCE					CATEGORIE BÂTIMENT	SCOLAIRE		VALEUR EN DOLLARS			MUNICIPAL	REMARQUES	
		NO. CAD.	CADASTRE	SUBDIVISION	FRONT	PROFONDEUR		SUPERFICIE	P.	C.	TERRAIN	BÂTISSE			TOTAL
1001	73470762	1060-72 Arthur Lamer LOT RUE PROJETEE					FO11								
2002		11	2753	1	6570	9824	6,25000								
2002					6049	9995									
3001								2C		35500	190000	225500	R		
4201								7A	2	281	17100	17100	TSV		
4601		VILLAS DI FIORE INC 1963 ALFRED LALIBERTE H3M 1X8					CF								
6630		PROPRIETE SUJETTE A SURTAXE SUR TERRAIN VAGUE NON DESSERVI													
1001	73470764	1040-52 Arthur Lamer ② LOT RUE PROJETEE					FO11								
2002	A-16891	11	2753	2	4356	9711	4,25500								
2002	S-6-86				4358	9824									
3001								2C		26800	162000	188800	R		
4201								7A	2	281	12900	12900	TSV		
4601		VILLAS DI FIORE INC 1963 ALFRED LALIBERTE H3M 1X8					CF								
6630		PROPRIETE SUJETTE A SURTAXE SUR TERRAIN VAGUE NON DESSERVI													
1001	73470766	1020-32 Arthur Lamer ② LOT RUE PROJETEE					FO11								
2002	A-165836	11	2753	3	4356	9598	4,20600								
2002	08-05-86				4358	9711									
3001								2C		26500	162000	188500	R		
4201								7A	2	281	12000	12000	TSV		
4601		VILLAS DI FIORE INC 1963 ALFRED LALIBERTE H3M 1X8					CF								
6630		PROPRIETE SUJETTE A SURTAXE SUR TERRAIN VAGUE NON DESSERVI													
1001	73470768	1000-1012 Arthur Lamer LOT RUE PROJETEE					FO11								
2002	A-165603	11	2753	4	4356	9484	4,15600								
2002	05-05-86				4358	9598									
3001								2C		26200	165000	191200	R		
4201								7A	2	281	12600	12600	TSV		
4601		VILLAS DI FIORE INC 1963 ALFRED LALIBERTE H3M 1X8					CF								
6630		PROPRIETE SUJETTE A SURTAXE SUR TERRAIN VAGUE NON DESSERVI													
6020		PROPRIETE SUJETTE A SURTAXE SUR TERRAIN VAGUE NON DESSERVI													
1001	73470770	980-92 Arthur Lamer LOT RUE PROJETEE					FO11								
2002	A-165502	11	2753	5	4356	9371	4,10700								
2002	05-05-86				4358	9484									

MICROFICHE 126 L-07

73470766

IFI

4201 M. Arizide Banco
 4601 1024 Arthur Lismer HAN 3AY
 F122 H5535 29/1/86 3 FI

4202 Mlle. Santina Recine

CERT.	EFF.	389
7/7/86	8/5/86	76

73470768

IFI

4201 M. Alessio Paliotti
 4601 1008 Arthur Lismer HAN 3AY
 F122 H5535 29/1/86 2 FI

4202 Mme Palmira Card

CERT.	EFF.	387
7/7/86	5/12/86	96

73470764

IFI

4201 M. Saverio DiTello
 4601 1048 Arthur Lismer HAN 3AY
 P122 H5535 29/1/86 3 FI

4202 Mlle Maria Carducci

CERT.	EFF.	393
5/8/86	5/2/86	70

73470765

IFI

4201 M. Antonio Mastantuono
 4601 1068 Arthur Lismer HAN 3AY
 F122 H5535 29/1/86 2 FI

4202 Mme Mariette Paquin-Mastantuono

CERT.	EFF.	382
7/7/86	11/8/86	73

ÉVALUATION

COTE	COMPTÉ	EMPLACEMENT - NOM, PROFESSION, RESIDENCE						CATEGORIE BÂTIMENT	VALEUR EN DOLLARS			MUNICIPAL	REMARQUES			
		DIV. CAD.	CADASTRE	SUBDIVISION	FRONT	PROFONDEUR	SUPERFICIE		TERR.	BÂTISSE	TOTAL					
3101	73472770							2C 7A	2	2B1	25800 12500	164200	190000 12500	R TSW	CERT. 22.8.86 EFF. 1.5.86 398 12	
4201 4601 6633		VILLAS DI FIORE INC 1963 ALFRED LALIBERTE H3M 1X8 VERSO PROPRIÉTÉ SUJETTE À SURTAXE SUR TERRAIN VAGUE NON DESSERVI 910-972 Arthur-Lamer LOT RUE PROJÉTÉE						CF								CERT. 03.12.86 EFF. 01.01.86 80 14
1001	73475772															CERT. 3.5.87 EFF. 1.1.86 42 75
2002 2002	A-166035 12.05.86	11	2753	6	4356	9258	4,05800									
3001								2C 7A	2	2B1	25600 12300	172000	197600 12300	R TSW	CERT. 7/12/86 EFF. 1-1-86 31-5-86 32	
4201 4601 6633		VILLAS DI FIORE INC 1963 ALFRED LALIBERTE H3M 1X8 VERSO PROPRIÉTÉ SUJETTE À SURTAXE SUR TERRAIN VAGUE NON DESSERVI 940-952 Arthur-Lamer LOT RUE PROJÉTÉE						CF								CERT. 7/10/86 EFF. 7/6/86 3 je
1001	73470774															
2002 2002		11	2753	7	4356	9145	4,00800									
3001								2C 7A	2	2B1	25300 12200	172000	197300 12200	R TSW	CERT. 7/12/86 EFF. 1-1-86 31-5-86 32	
4201 4601 6633		VILLAS DI FIORE INC 1963 ALFRED LALIBERTE H3M 1X8 VERSO PROPRIÉTÉ SUJETTE À SURTAXE SUR TERRAIN VAGUE NON DESSERVI 920-932 Arthur-Lamer LOT RUE PROJÉTÉE						CF								CERT. 7/10/86 EFF. 7/6/86 3 je
1001	73470776															
2002 2002	A-165873 08.05.86	11	2753	8	5325	9004	4,94000									
3001								2C 7A	2	2B1	31100 15000	169000	200100 15000	R TSW	CERT. 7/12/86 EFF. 1-1-86 31-5-86 32	
4201 4601 6633		VILLAS DI FIORE INC 1963 ALFRED LALIBERTE H3M 1X8 VERSO PROPRIÉTÉ SUJETTE À SURTAXE SUR TERRAIN VAGUE NON DESSERVI 934 70778 à 734 70776 p1100A, B 73470820						CF								CERT. 7/10/86 EFF. 15/6/86 3 je
1001	73470820															
2002 2002		11	2751	14	4627	11495	5,42100									
3001								7A	2	2B1	15800		15800	TSW		

73470770

IFI 1

4201 M. Guido Scartozzi
4601 984 Arthur Lamer

2FI 1

4202 Mme Anita Palotti

CERT.	EFF.	387
7/7/86	5/5/86	26

73470772

IFI 1

4201 Mrs. Carol Lissou
4601 968 Arthur Lamer

2FI 1

4202 Mme Carol David

CERT.	EFF.	387
7/7/86	12/5/86	24

73470776

IFI 2

4201 M. René Vincent Fioriti
4601 3630 714 Carthage St. H.M. 2 A10
424 Arthur Lamer H.M. 427

4202 Mme Claudette Birtz

CERT.	EFF.	387
7/7/86	8/8/86	25

73470774

IFI 2

4201 Mr. Florindo de Vincentis
4601 5 ps. Desargues Laval HMG 152
41333 (24-11-86) 403-3374

4202 Mme Germaine Beland

CERT.	EFF.	405
25/4/86	18/7/86	26

ROLE D'EVALUATION DES IMMEUBLES POUR L'EXERCICE FINANCIER 1986

REPERTOIRE D'EVALUATION

COTE	COMTE	EMPLACEMENT - NOM, PROFESSION, RESIDENCE					CATEGORIE BAYMENT	SCOLAIRE		VALEUR EN DOLLARS			MUNICIPAL	REMARQUES	
		NO. CAD	CANISTRE	SUBDIVISION	FRONT	PROFONDEUR		SUPERFICIE	TERR F. C.	TERRAIN	BATISSE	TOTAL			
1001	73470778	Lot Arthur-Lismer													
2002		11	2758	1	58.43	84.25	4,726.00								
2002					56.43	80.58									
3001								7A	2B1	19,200.		19,200.	TVV	Subd. prov de 73470624	
4201		Di Fiore Construction Inc. VERSO					CF	1							
4601		1963 Alfred Laliberté H3M 1X8													
6620		Propriété Sujette à Surtaxe sur Terrain Vague Desservi													
1001	73470780	Lot Arthur Lismer													
2002		11	2758	2	52.17	87.70	4,485.00								
2002					52.26	84.25									
3001								7A	2B1	18,200.		18,200.	T VV	Subd. prov de 73470624	
4201		Di Fiore Construction Inc. VERSO					CF	1							
4601		1963 Alfred Laliberté H3M 1X8													
6620		Propriété Sujette à Surtaxe sur Terrain Vague Desservi													
1001	73470782	Lot Arthur-Lismer													
2002		11	2758	3	52.17	91.11	4,664.00								
2002					52.26	87.70									
3001								7A	2B1	18,900.		18,900.	T VV	Subd Prov de 73470624	
4201		Di Fiore Construction Inc. VERSO					CF	1							
4601		1963 Alfred Laliberté H3M 1X8													
6620		Propriété Sujette à Surtaxe sur Terrain Vague Desservi													
1001	73470784	Lot Arthur-Lismer													
2002		11	2758	4	52.17	94.55	4,843.00								
2002					52.26	91.11									
3001								2C 7A	2B1	30500 19,600.	157500	188000 19,600.	R	TVV Subd. prov de 73470624	
4201		Di Fiore Construction Inc. VERSO					CF	1							
4601		1963 Alfred Laliberté H3M 1X8													
6620		Propriété Sujette à Surtaxe sur Terrain Vague Desservi													

CERT.	EFF.	13
21-11-86	22-7-86	VB

CERT.	EFF.	13
21-11-86	22-7-86	VB

CERT.	EFF.	13
21-11-86	22-7-86	VB

CERT.	EFF.	13
21-11-86	22-7-86	VB

CERT.	EFF.	13
21-11-86	22-7-86	VB

P1100A

73470782

1 FI 1

4201 M. FRANCESCO FRANCHI
4601 983 ARTHUR LISMER

2 FI 1

4202 MME FRANCA CAPELLI
4602 983 ARTHUR LISMER

CERT.	EFF.	29
9/13/87	19/12/88	82

73470780

CFN 1

4201 Villas di Fiore Inc.
4601 1963 Alfred Rabiberte H3M 1X8

CERT.	EFF.	29
25/1/87	3/11/80	96

73470784

1 FI 1

4201 M. JEAN-GUY DE REPENTIGNY
4601 1007 ARTHUR LISMER HAN 927

CERT.	EFF.	29
9/13/87	19/12/88	82

73470782

CFN 1

4201 Villas di Fiore Inc.
4601 1963 Alfred Rabiberte H3M 1X8

ANNULÉ

CERT.	EFF.	29
25/1/87	3/11/80	96

73470778

CFN 1

4201 Villas di Fiore Inc.
4601 1963 Alfred Rabiberte H3M 1X8

CERT.	EFF.	29
25/1/87	3/11/80	96

73470784

CFN 1

4201 Villas di Fiore Inc.
4601 1963 Alfred Rabiberte H3M 1X8

ANNULÉ

CERT.	EFF.	29
25/1/87	3/11/80	96

CODE	COMPTÉ	EMPLACEMENT - NOM, PROFESSION, RÉSIDENCE						CATEGORIE BÂTIMENT	SCOLAIRE		VALEUR EN DOLLARS			MUNICIPAL	REMARQUES	
		DIV. CAD.	CADASTRE	SUBDIVISION	FRONT	PROFONDEUR	SUPERFICIE		TERR.	P. C.	TERRAIN	BÂTISSE	TOTAL			
1001	73470786	Lot Arthur-Lismer														
2002		11	2758	5	46.88	97.64	4,506.00									
2002					46.98	94.55										
3001								7A	2B1	18,300		18,300.	TVV	Subd. prov de 73470624		
4201		Di Fiore Construction Inc.														
4601		1963 Alfred Laliberté H3M 1X8						CF	1							
6620		Propriété Sujette à Surtaxe sur Terrain Vague Desservi														
		① 1039-51														
1001	73470788	Lot Arthur-Lismer														
2002		11	2758	6	46.88	100.72	4,650.00									
2002					46.98	97.64										
3001								2C		② 29,300	157,500	186,800	R			
4201		Di Fiore Construction Inc.														
4601		1963 Alfred Laliberté H3M 1X8						CF	1							
6620		Propriété Sujette à Surtaxe sur Terrain Vague Desservi														
		① 1059-1023														
1001	73470790	Lot Arthur-Lismer														
2002		11	2758	7	62.04	Irr	6,589.00									
2002					57.19	100.72										
3001								2C		34,900	169,100	204,000	R			
4201		Di Fiore Construction Inc.														
4601		1963 Alfred Laliberté H3M 1X8						CF	1							
6620		Propriété Sujette à Surtaxe sur Terrain Vague Desservi														
		① 1059-1023														
1001	73470790	Lot Arthur-Lismer														
2002		11	2758	7	62.04	Irr	6,589.00									
2002					57.19	100.72										
3001								2C		34,900	169,100	204,000	R			
4201		Di Fiore Construction Inc.														
4601		1963 Alfred Laliberté H3M 1X8						CF	1							
6620		Propriété Sujette à Surtaxe sur Terrain Vague Desservi														

P1100 B.

73470788

IFII

4202 M. RICHARD MORIN
4602 1047 ARTHUR LISMER

ZFI1

4203 MLE BRIGITTE DUROCHER
4603 1047 ARTHUR LISMER

CERT.	EFF.	29
28/1/87	3/1/88	95

73470786

CFN1

4201 Villas di Fiore Inc.
4601 1963 Alfred Laliberte H3M 1X8

CERT.	EFF.	29
28/1/87	3/1/88	95

73470790

CFN1

4201 Villas di Fiore Inc.
4601 1963 Alfred Laliberte H3M 1X8

CERT.	EFF.	29
28/1/87	3/1/88	95

73470788

CFN1

4201 Villas di Fiore Inc.
4601 1963 Alfred Laliberte H3M 1X8

ANNULÉ

CERT.	EFF.	29
28/1/87	3/1/88	95

TABLEAU D'ÉVALUATION

CODE	COMPTÉ	EMPLACEMENT - NOM, PROFESSION, RESIDENCE					CATEGORIE BÂTIMENT	SCOLAIRE		VALEUR EN DOLLARS			MUNICIPAL	REMARQUES	
		UN. CAD.	CADASTRE	SUBDIVISION	FRONT	PROFONDEUR		SUPERFICIE	TERR.	P.C.	TERRAIN	BÂTISSE			TOTAL
4201	73470820	VILLAS DI FIORE INC					CF	1							
4601		1963 ALFRED LALIBERTE H3M 1X8													
6630		PROPRIETE SUJETTE A SURTAXE SUR TERRAIN VAGUE NON DESSERVI													
1001	73470822	LOT RUE PROJETEE													
2002		11 2751	15	4350	8990	4,45600									
2002				5019	11495										
3001							7A	2	2B1	13500		13500	TSV		
4201		VILLAS DI FIORE INC					CF	1							
4601		1963 ALFRED LALIBERTE H3M 1X8													
6630		PROPRIETE SUJETTE A SURTAXE SUR TERRAIN VAGUE NON DESSERVI													
1001	73470824	LOT RUE PROJETEE													
2002		11 2751	16	4870	8990	4,37800									
3001							7A	2	2B1	13300		13300	TSV		
4201		VILLAS DI FIORE INC					CF	1							
4601		1963 ALFRED LALIBERTE H3M 1X8													
6630		PROPRIETE SUJETTE A SURTAXE SUR TERRAIN VAGUE NON DESSERVI													
1001	73470826	LOT RUE PROJETEE													
2002		11 2751	17	5224	9011	4,97500									
2002				5844	8990										
3001							7A	2	2B1	15100		15100	TSV		
4201		VILLAS DI FIORE INC					CF	1							
4601		1963 ALFRED LALIBERTE H3M 1X8													
6630		PROPRIETE SUJETTE A SURTAXE SUR TERRAIN VAGUE NON DESSERVI													
1001	73470900	LOT RUE PROJETEE													
2002		11 2744	20	4491	9209	5,80500									
2002				8166	9843										
3001							7A	2	2B1	16400		16400	TSV		
4201		VILLAS DI FIORE INC					CF	1							
4601		1963 ALFRED LALIBERTE H3M 1X8													
6630		PROPRIETE SUJETTE A SURTAXE SUR TERRAIN VAGUE NON DESSERVI													

CODE	COMPTÉ	EMPLACEMENT - NOM, PROFESSION, RÉSIDENCE					CATEGORIE	SCOLAIRE		VALEUR EN DOLLARS			MUNICIPAL	REMARQUES	
		DIV. CAD.	CADASTRE	SUBDIVISION	FRONT	PROFONDEUR		SUPERFICIE	TERR. P.	C.	TERRAIN	BÂTISSE			TOTAL
1001	73470902														
2002															
2002															
3001															
4201															
4601															
6630															
1001	73470904														
2002															
2002															
3001															
4201															
4601															
6630															
1001	73470906														
2002															
2002															
3001															
4201															
4601															
6630															
1001	73470908														
2002															
2002															
3001															
4201															
4601															
6630															
1001	73470910														
2002															
2002															

CODES	QUARTIER	EMPLACEMENT - NOM, PROFESSION, RESIDENCE						CATEGORIE BÂTIMENT	SCOLAIRE		VALEUR EN DOLLARS			REMARQUES	
		D.V. CAD.	CADASTRE	SUBDIVISION	FRONT	PROFONDEUR	SUPERFICIE		TERR. P.	TERR. C.	TERRAIN	BÂTISSE	TOTAL		
3001	73470910							7A	2	2B1	12000		12000	TSV	
4201		VILLAS DI FIORE INC						CF							
4601		1963 ALFRED LALIBERTE H3M 1X8													
6630		PROPRIETE SUJETTE A SURTAXE SUR TERRAIN VAGUE NON DESSERVI													
1001	73470912	LOT RUE PROJETEE													
2002		11 2744	14		4404	9093	3,93400								
2002					4190	9203									
3001								7A	2	2B1	11900		11900	TSV	
4201		VILLAS DI FIORE INC						CF							
4601		1963 ALFRED LALIBERTE H3M 1X8													
6630		PROPRIETE SUJETTE A SURTAXE SUR TERRAIN VAGUE NON DESSERVI													
1001	73470914	LOT RUE PROJETEE													
2002		11 2744	13		4404	9099	3,88400								
2002					IRR	9093									
3001								7A	2	2B1	11800		11800	TSV	
4201		VILLAS DI FIORE INC						CF							
4601		1963 ALFRED LALIBERTE H3M 1X8													
6630		PROPRIETE SUJETTE A SURTAXE SUR TERRAIN VAGUE NON DESSERVI													
1001	73470916	LOT RUE PROJETEE													
2002		11 2744	12		4404	9075	3,89800								
2002					4190	9099									
3001								7A	2	2B1	11800		11800	TSV	
4201		VILLAS DI FIORE INC						CF							
4601		1963 ALFRED LALIBERTE H3M 1X8													
6630		PROPRIETE SUJETTE A SURTAXE SUR TERRAIN VAGUE NON DESSERVI													
1001	73470918	LOT RUE PROJETEE													
2002		11 2744	11		IRR	7572	4,34100								
2002					4233	9075									
3001								7A	2	2B1	13200		13200	TSV	

CODE	COMPTÉ	EMPLACEMENT - NOM, PROFESSION, RÉSIDENCE					C	C	C	C	C	SCOLAIRE			VALEUR EN DOLLARS			MUNICIPAL	REMARQUES	
		DIV CAD	CADASTRE	SUBDIVISION	FRONT	PROFONDEUR						SUPERFICIE	C	TE	P	C	TERRAIN			BÂTISSE
4201 4601 6630	73470918	VILLAS DI FIORE INC 1963 ALFRED LALIBERTE H3M 1X8					CF	1												
		PROPRIETE SUJETTE A SURTAXE SUR TERRAIN VAGUE NON DESSERVI																		
1001 2002 2002	73470920	LOT RUE PROJETEE 11 2744 10																		
				4585	8924	4,75900														
				6063	9080															
3001												7A	2	2B1	14500			14500	TSV	
4201 4601 6630		VILLAS DI FIORE INC 1963 ALFRED LALIBERTE H3M 1X8					CF	1												
		PROPRIETE SUJETTE A SURTAXE SUR TERRAIN VAGUE NON DESSERVI																		
1001 2002 2002	73470922	LOT RUE PROJETEE 11 2744 9																		
				4217	9000	3,87600														
				4442	8924															
3001												7A	2	2B1	11800			11800	TSV	
4201 4601 6630		VILLAS DI FIORE INC 1963 ALFRED LALIBERTE H3M 1X8					CF	1												
		PROPRIETE SUJETTE A SURTAXE SUR TERRAIN VAGUE NON DESSERVI																		
1001 2002 2002	73470924	LOT RUE PROJETEE 11 2744 8																		
				4217	8834	3,85600														
				4443	9000															
3001												7A	2	2B1	11700			11700	TSV	
4201 4601 6630		VILLAS DI FIORE INC 1963 ALFRED LALIBERTE H3M 1X8					CF	1												
		PROPRIETE SUJETTE A SURTAXE SUR TERRAIN VAGUE NON DESSERVI																		
1001 2002 2002	73470926	LOT RUE PROJETEE 11 2744 7																		
				4217	8778	3,80600														
				4437	8834															
3001												7A	2	2B1	11600			11600	TSV	
4201 4601 6630		VILLAS DI FIORE INC 1963 ALFRED LALIBERTE H3M 1X8					CF	1												
		PROPRIETE SUJETTE A SURTAXE SUR TERRAIN VAGUE NON DESSERVI																		

VILLE DE MONTRÉAL

CODE	COMPTÉ	EMPLACEMENT - NOM, PROFESSION, RÉSIDENCE					CATEGORIE BÂTIMENT	SCOLAIRE		VALEUR EN DOLLARS			MUNICIPAL *	REMARQUES	
		DIV. CAD.	CADASTRE	SUBDIVISION	FRONT	PROFONDEUR		SUPERFICIE	TERR.	P. D.	TERRAIN	BÂTIMENT			TOTAL
1001	73470928	LOT RUE PROJETEE					1011								
2002		11	2744	6	4217	8833					3,80600				
2002					4437	8778									
3001							7A	2	2B1	11600		11600	TSV		
4201		VILLAS DI FIORE INC					CF								
4601		1963 ALFRED LALIBERTE H3M 1X8													
6630		PROPRIETE SUJETTE A SURTAXE SUR TERRAIN VAGUE NON DESSERVI													
1001	73470930	LOT RUE PROJETEE					1011								
2002		11	2744	5	4217	9000					3,85600				
2002					4452	8833									
3001							7A	2	2B1	11700		11700	TSV		
4201		VILLAS DI FIORE INC					CF								
4601		1963 ALFRED LALIBERTE H3M 1X8													
6630		PROPRIETE SUJETTE A SURTAXE SUR TERRAIN VAGUE NON DESSERVI													
1001	73470932	LOT RUE PROJETEE					1011								
2002		11	2744	4	4217	8890					3,85700				
2002					4443	9000									
3001							7A	2	2B1	11700		11700	TSV		
4201		VILLAS DI FIORE INC					CF								
4601		1963 ALFRED LALIBERTE H3M 1X8													
6630		PROPRIETE SUJETTE A SURTAXE SUR TERRAIN VAGUE NON DESSERVI													
1001	73470934	LOT RUE PROJETEE					1011								
2002		11	2744	3	4217	8791					3,81000				
2002					4437	8850									
3001							7A	2	2B1	11600		11600	TSV		
4201		VILLAS DI FIORE INC					CF								
4601		1963 ALFRED LALIBERTE H3M 1X8													
6630		PROPRIETE SUJETTE A SURTAXE SUR TERRAIN VAGUE NON DESSERVI													
1001	73470936	LOT RUE PROJETEE					1011								
2002		11	2744	2	4217	8852					3,81300				
2002					4437	8791									

CODE	COMTE	EMPLACEMENT - NOM, PROFESSION, RÉSIDENCE					CATEGORIE BÂTIMENT	SCOLAIRE		VALEUR EN DOLLARS			MURCHEN	REMARQUES	
		REG. CATASTRE	SUBDIVISION	FRONT	PROFONDEUR	SUPERFICIE		TERR. P. C.	TERRAIN	BÂTISSSE	TOTAL				
3101	73470936						7A	2	2B1	11600		11600	TSV		
4201		VILLAS DI FIORE INC					CF								
4601		1963 ALFRED LALIBERTE H3M 1X8													
6630		PROPRIETE SUJETTE A SURTAXE SUR TERRAIN VAGUE NON DESSERVI													
1001	73470936	LOT RUE PROJETEE					101B								
2002		11 2744	1	IRP	8450	5,18400									
3002				3946	8852										
3001							7A	2	2B1	15500		15500	TSV		
4201		VILLAS DI FIORE INC					CF								
4601		1963 ALFRED LALIBERTE H3M 1X8													
6630		PROPRIETE SUJETTE A SURTAXE SUR TERRAIN VAGUE NON DESSERVI													
1001	73485010	LOT PROJETEE					101B								
2002		11 2772		4795	9000	6,11400									
3002				8792	9848										
3001							7A	2	2N5	15400		15400	TVV	21.	
4201		CONSTRUCTION MUSTO INC													
4601		1665 DE FOY H3M 3B6													
6620		PROPRIETE SUJETTE A SURTAXE SUR TERRAIN VAGUE DESSERVI													
		73485011-21-93 voir page 1106-A et B													
1001	73485020	LOT PROJETEE					101B								
2002	19179855	11 2773		4050	9000	3,64500									
3001	4-11-86						7A	2	2N5	11100		11100	TVV	Annulé et porté sur 73485021 et 31.	
4201		CONSTRUCTION MUSTO INC													
4601		1665 DE FOY H3M 3B6													
6620		PROPRIETE SUJETTE A SURTAXE SUR TERRAIN VAGUE DESSERVI													
1001	73485030	LOT PROJETEE					101B								
2002	19179855	11 2774		4050	9000	3,64500									
3001	4-11-86						7A	2	2N5	11100		11100	TVV	Annulé et porté sur 73485031 et 41.	
4201		CONSTRUCTION MUSTO INC													
4601		1665 DE FOY H3M 3B6													
6620		PROPRIETE SUJETTE A SURTAXE SUR TERRAIN VAGUE DESSERVI													
		25-11-86													

CERT. EFF. 413
7/11/86 10/9/86

Annulé et porté sur 73485011 et 21.

CERT. EFF. 413
7/11/86 10/9/86

Annulé et porté sur 73485021 et 31.

CERT. EFF. 413
7/11/86 10/9/86

Annulé et porté sur 73485031 et 41.

RÔLE D'ÉVALUATION DES IMMEUBLES POUR L'EXERCICE FINANCIER 1986

REPORT D'ÉVALUATION

CODE	COMPTÉ	EMPLACEMENT - NOM, PROFESSION, RÉSIDENCE					CATEGORIE BÂTIMENT	SCOLAIRE		VALEUR EN DOLLARS			MUNICIPAL	REMARQUES							
		DIV. CAD.	ORGANISME	SUBDIVISION	FRONT	PROFONDEUR		SUPERFICIE	TERR.	P.C.	TERRAIN	BÂTISSE			TOTAL						
1001	73485011	Lot Robertine Barry																			
2002		11	P2772		29.94	90.00					4,493.00				<table border="1"> <tr> <td>CERT.</td> <td>EFF.</td> <td>413</td> </tr> <tr> <td>7/11/86</td> <td>10/9/86</td> <td>30</td> </tr> </table>	CERT.	EFF.	413	7/11/86	10/9/86	30
CERT.	EFF.	413																			
7/11/86	10/9/86	30																			
2002					69.91	98.48									<table border="1"> <tr> <td>CERT.</td> <td>EFF.</td> <td>30</td> </tr> <tr> <td>11/10/86</td> <td>11/10/86</td> <td>30</td> </tr> </table>	CERT.	EFF.	30	11/10/86	11/10/86	30
CERT.	EFF.	30																			
11/10/86	11/10/86	30																			
3001							7A	2B1	13600		13600	T	VV	<p>Provient de 73485010</p> <table border="1"> <tr> <td>CERT.</td> <td>EFF.</td> <td>30</td> </tr> <tr> <td>11/10/86</td> <td>11/10/86</td> <td>30</td> </tr> </table>	CERT.	EFF.	30	11/10/86	11/10/86	30	
CERT.	EFF.	30																			
11/10/86	11/10/86	30																			
4201		Construction Musto Inc					CF	1													
4601		1665 De Foy H3M 3B6																			
6620		Propriété sujette à surtaxe sur terrain vague desservi																			
1001	73485021	Lot Robertine-Barry																			
2002		11	2772	1	18.01	90.00					1,621.00				<table border="1"> <tr> <td>CERT.</td> <td>EFF.</td> <td>413</td> </tr> <tr> <td>7/11/86</td> <td>10/9/86</td> <td>30</td> </tr> </table>	CERT.	EFF.	413	7/11/86	10/9/86	30
CERT.	EFF.	413																			
7/11/86	10/9/86	30																			
2004		11	2773	2	25.50	90.00					2,295.00				<table border="1"> <tr> <td>CERT.</td> <td>EFF.</td> <td>30</td> </tr> <tr> <td>11/10/86</td> <td>11/10/86</td> <td>30</td> </tr> </table>	CERT.	EFF.	30	11/10/86	11/10/86	30
CERT.	EFF.	30																			
11/10/86	11/10/86	30																			
2999											3,916.00										
3001							2C 7A	2B1	24,700 11900	165,000	189,700 11900	T	VV	<p>Provient de 73485010 et 20</p> <table border="1"> <tr> <td>CERT.</td> <td>EFF.</td> <td>275</td> </tr> <tr> <td>11/10/86</td> <td>11/10/86</td> <td>30</td> </tr> </table>	CERT.	EFF.	275	11/10/86	11/10/86	30	
CERT.	EFF.	275																			
11/10/86	11/10/86	30																			
4201		Construction Musto Inc					CF	1													
4601		1665 De Foy H3M 3B6																			
6620		Propriété sujette à surtaxe sur terrain vague desservi																			
1001	73485031	Lot Robertine-Barry																			
2002		11	2773	1	15.00	90.00					1,350.00				<table border="1"> <tr> <td>CERT.</td> <td>EFF.</td> <td>413</td> </tr> <tr> <td>7/11/86</td> <td>10/9/86</td> <td>30</td> </tr> </table>	CERT.	EFF.	413	7/11/86	10/9/86	30
CERT.	EFF.	413																			
7/11/86	10/9/86	30																			
2004		11	2774	2	27.84	90.00					2,565.00				<table border="1"> <tr> <td>CERT.</td> <td>EFF.</td> <td>275</td> </tr> <tr> <td>11/10/86</td> <td>11/10/86</td> <td>30</td> </tr> </table>	CERT.	EFF.	275	11/10/86	11/10/86	30
CERT.	EFF.	275																			
11/10/86	11/10/86	30																			
2999											3,915.00										
3001							2C 7A	2B1	24,700 11900	165,000	189,700 11900	T	VV	<p>Provient de 73485020 et 30</p> <table border="1"> <tr> <td>CERT.</td> <td>EFF.</td> <td>275</td> </tr> <tr> <td>11/10/86</td> <td>11/10/86</td> <td>30</td> </tr> </table>	CERT.	EFF.	275	11/10/86	11/10/86	30	
CERT.	EFF.	275																			
11/10/86	11/10/86	30																			
4201		Construction Musto Inc					CF	1													
4601		1665 De Foy H3M 3B6																			
6620		Propriété sujette à surtaxe sur terrain vague desservi																			

ANNULÉ

VERSO

73485031

4201 Larose Antoinette

4601 2072 Reine Marie H4N 927

4202 Maria Kalambichis

CLER.	EFF.	24
15-2-88	4-11-86	21

LEBZO

CODE	COMTE	EMPLACEMENT - NOM, PROFESSION, RÉSIDENCE					CATEGORIE BÂTIMENT	SCOLAIRE	VALEUR EN DOLLARS			MUNICIPAL	REMARQUES		
		NO. CADASTRAL	PROFONDEUR	FRONT	PROFONDEUR	SUPERFICIE			TERRAIN	BÂTIMENT	TOTAL				
1001	73485041	2000-2012 Lot Robertine-Barry													
2002		11 2774	1	12.00	90.00	1,080.00									
2004		11 2775	2	31.50	90.00	2,835.00									
2999						3,915.00									
3001							7A 2C	2B1	11900		11900				
4201		Construction Musto Inc					CF								
4601		1665 De Foy H3M 3B6													
6620		Propriété sujette à surtaxe sur terrain vague desservi													
		Provient de 73485030 et 40													
		7/11/86 10/11/86 413													
		n/200 + corr. calcul terrain													
1001	73485051	1980-1992 Lot Robertine-Barry													
2002		11 2775	1	9.00	90.00	810.00									
2004		11 2776	2	34.50	90.00	3,105.00									
2999						3,915.00									
3001							7A 2C	2B1	11900		11900				
4201		Construction Musto Inc					CF								
4601		1665 De Foy H3M 3B6													
6620		Propriété sujette à surtaxe sur terrain vague desservi													
		Provient de 73485040 et 50													
		7/11/86 10/11/86 413													
		n/200 + corr. calcul terrain													
1001	73485061	1960-72 Lot Robertine-Barry													
2002		11 2776	1	6.00	90.00	540.00									
2004		11 2777	2	37.50	90.00	3,375.00									
2999						3,915.00									
3001							2C 7A	2B1	11900		11900				
4201		Construction Musto Inc					CF								
4601		1665 De Foy H3M 3B6													
6620		Propriété sujette à surtaxe sur terrain vague desservi													
		Provient de 73485050 et 60													
		7/11/86 10/11/86 413													
		n/200 + corr. calcul terrain													
1001	73485071	1940-52 Lot Robertine-Barry													
2002		11 2777	1	3.00	90.00	270.00									
2004		11 2778		40.50	90.00	3,645.00									
2999						3,915.00									
3001							2C 7A	2B1	11900	24,700	165,000	189,700			
4201		Construction Musto Inc					CF								
4601		1665 De Foy H3M 3B6													
6620		Propriété sujette à surtaxe sur terrain vague desservi													
		Provient de 73485060 et 70													
		7/11/86 10/11/86 413													
		n/200 + corr. calcul terrain													

73485061

1F11

4201 M. Giorgio Malandrucolo
4601 1968 Robentine Barry

2F11

4202 Mme Pietra Cervini
4602 1968 Robentine Barry

CERT.	EFF.	
21.11.80	10.09.80	85
		14

73485041

1F12

4201 M. MARCEL AUDARD
4601 737 BOUL. LESAGE LAVAL HTE ZD

CERT.	EFF.	
27/11/80	12/11/80	29
		86

93485071

4201 Voronjan Styanian
4601 1944 Robentine Barry HYN 927

4202 Chede Khat Chikisov

4203 Armen Styanian

4204 Ehas Dharanian

CERT.	EFF.	
15.7.80	23.10.80	24
		86

15480

73485051

1F11

4201 M. CESAR BARRETTO
4601 9530 CH. DE LA COTE DENEIGE # 101
H3V 161

CERT.	EFF.	
27/11/80	12/11/80	29
		86

CODE	COMPTÉ	EMPLACEMENT - NOM PROFESSION, RÉSIDENCE					CATEGORIE SANTÉMENT	SCOLAIRE		VALEUR EN DOLLARS			MUNICIPAL	REMARQUES	
		DIV. 200	CADASTRE	SUBDIVISION	FRONT	PROFONDEUR		SUPERFICIE	TERRE	F. C.	TERRAIN	BATISSE			TOTAL
1001	73485043	LOT PROJETEE					1011								
2002	A 180524 13-11-86	11 2775		4050	9000	3,64500									
3001	A 121126						7A	2	2NS	11100		11100	TVV		Annulé et porté sur 73485041 et 51
4201	20-11-86	CONSTRUCTION MUSTO INC													
4601		1665 DE FOY H3M 386													
6620		PROPRIETE SUJETTE A SURTAXE SUR TERRAIN VAGUE DESSERVI													
1001	73485050	LOT PROJETEE					1011								
2002	A 175294 28-02-86	11 2776		4050	9000	3,64500									
3001	A 180524						7A	2	2NS	11100		11100	TVV		Annulé et porté sur 73485051 et 61
4201	13-11-86	CONSTRUCTION MUSTO INC													
4601		1665 DE FOY H3M 386													
6620		PROPRIETE SUJETTE A SURTAXE SUR TERRAIN VAGUE DESSERVI													
1001	73485060	LOT PROJETEE					1011								
2002	A 175294 28-02-86	11 2777		4050	9000	3,64500									
3001	A 171972						7A	2	2NS	11100		11100	TVV		Annulé et porté sur 73485061 et 71
4201	23-10-86	CONSTRUCTION MUSTO INC													
4601		1665 DE FOY H3M 386													
6620		PROPRIETE SUJETTE A SURTAXE SUR TERRAIN VAGUE DESSERVI													
1001	73485070	LOT PROJETEE					1011								
2002	A 171972 23-10-86	11 2778		4050	9000	3,64500									
3001							7A	2	2NS	11100		11100	TVV		Annulé et porté sur 73485071
4201		CONSTRUCTION MUSTO INC													
4601		1665 DE FOY H3M 386													
6620		PROPRIETE SUJETTE A SURTAXE SUR TERRAIN VAGUE DESSERVI													
1001	73485080	1920-32. Albertine Barry LOT PROJETEE					1011								
2002	A 177107 25-9-86	11 2779		4350	9000	3,91500									
3001							2C 7A			24,700 11900	165,000	189,700	TVV		Annulé et porté sur 73485081
4201		CONSTRUCTION MUSTO INC													
4601		1665 DE FOY H3M 386													
6620		PROPRIETE SUJETTE A SURTAXE SUR TERRAIN VAGUE DESSERVI													

CODE	COMPTÉ	EMPLACEMENT - NOM, PROFESSION, RÉSIDENCE						CATEGORIE BÂTIMENT	SCOLAIRE		VALEUR EN DOLLARS			MUNICIPAL	REMARQUES
		DIV. CAD.	CADASTRE	SUBDIVISION	FRONT	PROFONDEUR	SUPERFICIE		TERR.	P. C.	TERRAIN	BÂTISSE	TOTAL		
4201 4601	73485080	CONSTRUCTION MUSTO INC 1665 DE FOY H3M 3B6 VERSO						C							
6620		PROPRIÉTÉ SUJETTE À SURTAXE SUR TERRAIN VAGUE DESSERVI													
1001	73485090	1900-1912 Robertine Lavy. LOT PROJETÉ													
2002 2502	R 178971 33-10-46	11 2780		4435	9328	5,09600									
3001				6886	9000										
4201 4601		CONSTRUCTION MUSTO INC 1665 DE FOY H3M 366 VERSO						C							
6620		PROPRIÉTÉ SUJETTE À SURTAXE SUR TERRAIN VAGUE DESSERVI													
1001	73489910 R 73489970 P1108 A, B 73490000	1001 LOT LEON-LEDIEU													
2002 2502	A 14179 18-4-82	11 2754		IRR 3002	9000 8122	3,32200									
3001															
4201 4601		VILLA BELLA CONSTRUCTION INC 1963 ALFRED LALIBERTE H3M 1X8 VERSO						CF							
6620		PROPRIÉTÉ SUJETTE À SURTAXE SUR TERRAIN VAGUE DESSERVI													
1001	73490010	1011 LOT LEON-LEDIEU													
2002 3001	A-167534 30-5-86	11 2785		3250	9000	2,92500									
4201 4601		VILLA BELLA CONSTRUCTION INC 1963 ALFRED LALIBERTE H3M 1X8 VERSO						CF							
6620		PROPRIÉTÉ SUJETTE À SURTAXE SUR TERRAIN VAGUE DESSERVI													
1001	73490020	1021 LOT LEON-LEDIEU													
2002 3001	A 165235 08-05-82	11 2786		3250	9000	2,92500									
4201 4601		VILLA BELLA CONSTRUCTION INC 1963 ALFRED LALIBERTE H3M 1X8 VERSO						CF							
6620		PROPRIÉTÉ SUJETTE À SURTAXE SUR TERRAIN VAGUE DESSERVI													

N. B. & C. + CORR. +
Calcul Terrain

CERT.	EFF.	
08-187	1-11-86	10
		13

CERT.	EFF.	
09-10	13-04	99
80	80	72

CERT.	EFF.	
22/1/86	15/4/86	392

CERT.	EFF.	
22/1/86	15/4/86	392

73490000

IFI

4201 M. Emilio Romano

4601 Leon Ledieu H4N 228

F122 53877/17176

4202 Mme Doris Lafleur

AFI

CERT.	EFF.	387
7/1/80	8/5/80	25

73490020

IAI

4201 Mr Wojciech Welkoy 13

4601 1021 Leon Ledieu H4N 228

F122 53877/17176

4202 Miss Jedyzga Biakowski 73

CERT.	EFF.	387
7/1/80	8/5/80	25

73485080

IFI

4201 M. Vittorio Stabile

4601 1928 Robertine Barry

4202 Mlle Antonietta Caprau

SFI

CERT.	EFF.	405
12/1/80	2/5/80	70

73490010

IFI

4201 M. Jacques Demontigny

4601 1011 Leon Ledieu H4N 228

F122 53877/17176

CERT.	EFF.	393
20/7/80	20/5/80	AM

IFI

4201 M. Jon Silvasan

4601 1904 Robertine Barry

CERT.	EFF.	13
15/1/80	13/1/80	L/S

CODE	COMPTÉ	EMPLACEMENT - NOM PROFESSION. RÉSIDENCE					CATEGORIE BÂTIMENT	SCOLAIRE		VALEUR EN DOLLARS			MUNICIPAL	REMARQUES	
		DIV. CAD.	CADASTRE	SURDISCERN.	FRONT	PROFOND.		SUPERFICIE	TERR.	BÂTISSE	TERRAIN	BÂTISSE			TOTAL
1001	73489910	Lot Léon-Ledieu													
2002		11	2759	7	76.15	65.78	2,878.00								
2002					63.02	27.26									
2004		11	350	1177-2	62.43	35.27	3,598.00								
2004					76.15	78.28									
2999							6,476.00								
3001								7A	2B1	26,200.		26,200.	TVV	Subd. prov de ptie 73096260 ptie 73441251	
4201		Di Fiore Construction Inc.					CF	1							
4601		1963 Alfred Laliberté H3M 1X8													
6620	73489911, 73489912, P1108A-1	Propriété Sujette à Surtaxe sur Terrain Vague Desservi													
1001	73489920	Lot Léon-Ledieu													
2002		11	2759	6	4.17	97.64	3,936.00								
2002					47.64	Irr									
2004		11	350	1177-1	43.34	55.91	783.00								
2004					0.00	35.27									
2999							4,719.00								
3001								7A	2B1	19,100.		19,100.	TVV	Subd. prov de ptie 73096260 Ptie 73441251	
4201		Di Fiore Construction Inc.					CF	1							
4601		1963 Alfred Laliberté H3M 1X8													
6620	73489921, 22, P1108A-2	Propriété Sujette à Surtaxe sur Terrain Vague Desservi													
1001	73489930	Lot Léon-Ledieu													
2002		11	2759	5	47.51	94.23	4,558.00								
2002					47.64	97.64									
3001								7A	2B1	18,500.		18,500.	TVV	Subd. prov de 73441251	
4201		Di Fiore Construction Inc.					CF	1							
4601		1963 Alfred Laliberté H3M 1X8													
6620		Propriété Sujette à Surtaxe sur Terrain Vague Desservi													

ANNULE

ANNULE

VERSO

Corr. note - cgt, annule, ptie avec 73489911, 73489912

CERT.	REF.	13
26/87	3-11-86	VB

CERT.	REF.	13
21-11-86	22/7/86	VB

Corr. note - cgt annule - cgt avec 73489921, 73489922

CERT.	REF.	22
26/87	3-11-86	VB

CERT.	REF.	13
21/11/86	22/7/86	VB

CERT.	REF.	13
21/11/86	22/7/86	VB

P1108A

73469930

(FN)

4201 Construction Villa Bella Inc
4601 1963 Alfred Salveste H3M 1X8

DATE	TIME	NO.
2/2/87	3:11/8A	29

CODE	COMpte	EMPLACEMENT NON-PROFESSIONNEL RESIDENCE					CATEGORIE BÂTIMENT	SCOLAIRE	VALEUR EN DOLLARS			REMARQUES							
		NUMERO	CARRÉ	SUBDIVISION	PROF.	PROFONDEUR			SUPERFICIE	YERRE P. C.	TERRAIN		BÂTISSE	TOTAL					
1001	73489911	Lot Léon-Ledieu																	
2002		11	2759	7		76.15	65.78			2,878.00									
2002						63.02	27.26												
3001																			
4201		Les Constructions Villa Bella Inc.					CF	1											
4601		1963 Alfred Laliberté H3M 1X8																	
6620		Propriété Sujette à Surtaxe sur Terrain Vague Desservi																	
1001	73489912	Lot Léon-Ledieu																	
2002		11	350	1177-2		62.43	35.27			3,598.00									
2002						76.15	78.28												
3001																			
4201		Les Constructions Di Fiore Inc.					CF	1											
4601		1963 Alfred Laliberté H3M 1X8																	
6620		Propriété Sujette à Surtaxe sur Terrain Vague Desservi																	
								7A	2B1	11,600.	11,600.	TVV	<table border="1"> <tr> <td>CERT.</td> <td>DEF.</td> <td>22</td> </tr> <tr> <td>26-287</td> <td>3-1186</td> <td>✓</td> </tr> </table> <p>Morc & Corr. prov de 73489910</p>	CERT.	DEF.	22	26-287	3-1186	✓
CERT.	DEF.	22																	
26-287	3-1186	✓																	
								7A	2B1	14,600.	14,600.	T VV	<table border="1"> <tr> <td>CERT.</td> <td>DEF.</td> <td>22</td> </tr> <tr> <td>26-387</td> <td>3-118</td> <td>✓</td> </tr> </table> <p>Morc & Corr prov de 73489910</p>	CERT.	DEF.	22	26-387	3-118	✓
CERT.	DEF.	22																	
26-387	3-118	✓																	

CODE	COMPTÉ	EMPLACEMENT					NOM, PROFESSION, RESIDENCE	CATEGORIE BÂTIMENT	SCOLAIRE		VALEUR EN DOLLARS			MUNICIPAL	REMARQUES
		DEV. CAD.	PARCELS	SUBDIVISION	FRONT	PROFONDEUR			SUPERFICIE	TERR. P. C.	TERRAIN	BÂTISSE	TOTAL		
1001	73489921						Lot Léon-Ledieu								
2002		11	2759	6	4.17	97.64	3,936.00								
2002					47.64	Irr									
3001								7A	2B1	15,900.		15,900.	TVV		
4201							Les Constructions Villa Bella Inc.	CF	1						
4601							1963 Alfred Laliberté H3M 1X8								
6620							Propriété Sujette à Surtaxe sur Terrain Vague Desservi								
1001	73489922						Lot Léon-Ledieu								
2002		11	350	1177-1	43.34	55.91	783.00								
2002					0.00	35.27									
3001								7A	2B1	3,200.		3,200.	TVV		
4201							Les Constructions Di Fiore Inc.	CF	1						
4601							1963 Alfred Laliberté H3M 1X8								
6620							Propriété Sujette à Surtaxe sur Terrain Vague Desservi								

CERT.	REV.	22
20287	3-11-86	VB

Morc & Corr. prov de 73489920

CERT.	REV.	22
20287	3-11-86	VB

Morc & Corr. prov de 73489920

CODE	COMPTÉ	EMPLACEMENT - NOM, PROFESSION, RÉSIDENCE					CATEGORIE BÂTIMENT	SCOLAIRE		VALEUR EN DOLLARS			MUNICIPAL	REMARQUES	
		DIVISION	CANALISÉ	SUBDIVISION	FRONT	PROFONDEUR		SUPERFICIE	TERR. P. C.	TERRAIN	BÂTI-SSÉ	TOTAL			
1001	73489940	Lot Léon-Ledieu													
2002		11	2759	4	47.51	90.81									
2002					47.64	94.23									
3001							7A	2B1	17,800.		17,800.	TVV	Subd. prov de 73441251		
4201		Di Fiore Construction Inc. VERSO					CF	I							
4601		1963 Alfred Laliberté H3M 1X8													
6620		Propriété Sujette à Surtaxe sur Terrain Vague Desservi													
1001	73489950	Lot Léon-Ledieu													
2002		11	2759	3	47.51	87.43									
2002					47.64	90.81									
3001							7A	2B1	17,200.		17,200.	TVV	Subd. prov de 73441251		
4201		Di Fiore Construction Inc. VERSO					CF	I							
4601		1963 Alfred Laliberté H3M 1X8													
6620		Propriété Sujette à Surtaxe sur Terrain Vague Desservi													
1001	73489960	Lot Léon-Ledieu													
2002		11	2759	2	47.51	84.02									
2002					47.64	87.43									
3001							7A	2B1	16,500.		16,500.	TVV	Subd. prov de 73441251		
4201		Di Fiore Construction Inc. VERSO					CF	I							
4601		1963 Alfred Laliberté H3M 1X8													
6620		Propriété Sujette à Surtaxe sur Terrain Vague Desservi													
1001	73489970	Lot Léon-Ledieu													
2002		11	2759	1	49.87	80.58									
2002					63.16	84.02									
3001							7A	2B1	18,700.		18,700.	TVV	Subd. prov de 73441251		
4201		Di Fiore Construction Inc. VERSO					CF	I							
4601		1963 Alfred Laliberté H3M 1X8													
6620		Propriété Sujette à Surtaxe sur Terrain Vague Desservi													

CERT.	EFF.	13
21-11-86	22-7-86	VB

CERT.	EFF.	13
21-11-86	22-7-86	VB

CERT.	EFF.	13
21-11-86	22-7-86	VB

CERT.	EFF.	13
21-11-86	22-7-86	VB

P1108B.

73489940

CFN1

4201 Constructions Villa Bella Inc.
4601 1963 Alfred Laliberté H3M 1X8

CERT.	EXP.	29
20/1/87	3/11/87	29

73489950

CFN1

4201 Constructions Villa Bella Inc.
4601 1963 Alfred Laliberté H3M 1X8

CERT.	EXP.	29
20/2/87	3/11/87	29

73489960

CFN1

4201 Constructions Villa Bella Inc.
4601 1963 Alfred Laliberté H3M 1X8

CERT.	EXP.	29
20/2/87	3/11/87	29

73489970

CFN1

4201 Constructions Villa Bella Inc.
4601 1963 Alfred Laliberté H3M 1X8

CERT.	EXP.	29
20/2/87	3/11/87	29

CODE	COMPTÉ	EMPLACEMENT - NOM, PROFESSION, RÉSIDENCE						CATEGORIE BÂTIMENT	SCOLAIRE		VALEUR EN DOLLARS			MUNICIPAL	REMARQUES	
		EN CAD	CADASTRE	SUBDIVISION	FRONT	PROFONDEUR	SUPERFICIE		TERR	P.C.	TERRAIN	BÂTISSE	TOTAL			
1001	73490030 A 168845 08 05 86	1031	LOT LEON-LEDIEU						1011							
2002			11	2787		3250	9000	2,92500								
3001									2A 7A	2	2B1	15100 12100	76900	92000 12100	R TVV	CERT. EFF. 22/9/86 15/1/86 378
4201		VILLA BELLA CONSTRUCTION INC 1963 ALFRED LALIBERTE H3M 1X8						CF	1							
4601		VERSO														
6620		PROPRIÉTÉ SUJETTE À SURTAXE SUR TERRAIN VAGUE DESSERVI														
1001	73490040	1041	LOT LEON-LEDIEU						1011							
2002			11	2788		3250	9000	2,92500								
3001									2A 7A	2	2B1	15100 12100	76900	92000 12100	R TVV	CERT. EFF. 29/4/86 11/1/86 379
4201		VILLA BELLA CONSTRUCTION INC 1963 ALFRED LALIBERTE H3M 1X8						CF	1							
4601		VERSO														
6620		PROPRIÉTÉ SUJETTE À SURTAXE SUR TERRAIN VAGUE DESSERVI														
1001	73490050	1051	LOT LEON-LEDIEU						1011							
2002	A 168891 12-04-86		11	2789		3250	9000	2,92500								
3001									2A 7A	2	2B1	15100 12100	76900	92000 12100	R TVV	CERT. EFF. 15/1/86 11/1/86 377
4201		VILLA BELLA CONSTRUCTION INC 1963 ALFRED LALIBERTE H3M 1X8						CF	1							
4601		VERSO														
6620		PROPRIÉTÉ SUJETTE À SURTAXE SUR TERRAIN VAGUE DESSERVI														
1001	73500000	LOT PROJÉTÉE						1011								
2002		11	266	66		16310	IRR	25,18900								
2002						IRR	10389									
3001									7A	2	2N5	76500		76500	TVV	
4201		CONSTRUCTION MUSTO INC 1665 DE FOY H3M 366						C	1							
4601																
6620	13500001 P1109 R	PROPRIÉTÉ SUJETTE À SURTAXE SUR TERRAIN VAGUE DESSERVI														
1001	73500010	LOT PROJÉTÉE						1011								
2002		11	266	67		7641	IRR	6,32500								
2002						5143	9000									
3001									7A	2	2N5	15700		15700	TVV	

ANNULÉ

73490040

3 F 21

4201 Mlle MARLENE CHACRA

4601 1041 LÉON LÉVINE H4N 228

#72245540 30/7/86

CERT.	EFF.
27/5/86	20/1/89
	773

73490030

IAEI

4201 Mrs. Constantine Sarbanis

4601 1031 Léon Lévine H4N 228

3AEI

4202 Miss Irene Kaptis

CERT.	EFF.	387
7/1/86	8/8/86	95

73490050

IAEI

4201 Mr. Ricardo Thomas

4601 1051 Léon Lévine H4N 228

3AEI

4202 Miss Miriam Polles

CERT.	EFF.	384
21/4/86	12/6/86	92

CODE	COMPTÉ	EMPLACEMENT					NOM, PROFESSION, RESIDENCE	CATEGORIE D'IMMEUBLE	SCOLAIRE		VALEUR EN DOLLARS			MUNICIPAL	REMARQUES
		DIV. CAD.	CADASTRE	SUBDIVISION	FRONT	PROFONDEUR			SUPERFICIE	F. C.	TERR. P. C.	TERRAIN	BATISSE		
1001	73500001						Lot Alice-Nolin								
2002		11	266	63	57.48	0.00	829.00								
2002					61.69	28.87									
3001								6B		2B1	4,450.		4,450.	E06	
4201							Ville de Montréal-Service de la Gestion Immobilière	9F							
4601							507 Pl. d'Armes App. 300 H2Y 2W8								

CERT. 28-187/15-9-86 22 ✓

204-3
Morc. prov
domaine public

P1109A

CODE	COMPTE	EMPLACEMENT - NOM, PROFESSION, RESIDENCE					CATEGORIE BÂTIMENT	SCOLAIRE	VALEUR EN DOLLARS			MUNICIPAL	REMARQUES	
		NO. CAD.	CADASTRAL	SUBDIVISION	FRONT	PROFONDEUR			SUPERFICIE	TERR.	BÂTISSÉ			TOTAL
4201 4601 6620	73500010 <i>735 000 10 P 1116 0</i>	CONSTRUCTION MUSTO INC 1665 DE FOY H3M 386					C							
PROPRIÉTÉ SUJETTE A SURTAXE SUR TERRAIN VAGUE DESSERVI														
1001 2002 3001	73500020 <i>A 166566 20-05-86</i>	<i>2059-2071 Alice-Nolin</i> LOT PROJÉTÉE					NO11							
		11 266	58	5700	9000	5,13000	2C 7A	2 2NS	32300 -13900	206500	238800	R TV		
4201 4601 6620		CONSTRUCTION MUSTO INC VERSO 1665 DE FOY H3M 386					C							
PROPRIÉTÉ SUJETTE A SURTAXE SUR TERRAIN VAGUE DESSERVI														
1001 2002 3001	73500030	<i>2039-51 Alice-Nolin</i> LOT PROJÉTÉE					NO11							
		11 266	69	4350	9000	3,91500	2C 7A	2 2NS	24700 -11900	162000	186700	R TV		
4201 4601 6620		CONSTRUCTION MUSTO INC VERSO 1665 DE FOY H3M 386					C							
PROPRIÉTÉ SUJETTE A SURTAXE SUR TERRAIN VAGUE DESSERVI														
1001 2002 3001	73500040	<i>2019-31 Alice-Nolin</i> LOT PROJÉTÉE					NO11							
		11 266	70	4350	9000	3,91500	2C 7A	2 2NS	24700 -11900	162000	186700	R TV		
4201 4601 6620		CONSTRUCTION MUSTO INC VERSO 1665 DE FOY H3M 386					C							
PROPRIÉTÉ SUJETTE A SURTAXE SUR TERRAIN VAGUE DESSERVI														
1001 2002 3001	73500050	<i>1999-2011 Alice-Nolin</i> LOT PROJÉTÉE					NO11							
		11 266	71	4350	9000	3,91500	2C 7A	2 2NS	24700 -11900	162,000	186,700	R TV		
4201 4601 6620		CONSTRUCTION MUSTO INC VERSO 1665 DE FOY H3M 386					C							
PROPRIÉTÉ SUJETTE A SURTAXE SUR TERRAIN VAGUE DESSERVI														
1001	73500060	<i>1979-81 Alice-Nolin</i> LOT PROJÉTÉE					NO11							
MICROFICHE 126 H-08														

73500030

1A11

4201 Mr. Antonio Marinini F122*5023-jm-916185
4601 2047 Alice Noliv H4N 3A3

CERT. EFF. 355
29/05/1985

73500050

1F11

4201 Ms Sylvester Delizis F122*5023-jm-916185
4601 2007 Alice Noliv H4N 3A3

CERT. EFF. 355
29/05/1985

4202 Mme Rose Fazio

2F11

73500040

1F11

4201 Mr. Vincenzo Marinini F122*5023-jm-916185
4601 2023 Alice Noliv H4N 3A3

CERT. EFF. 355
29/05/1985

4202 Mme Rosata De Nona

2F11

73500020

1B11

4201 Mrs. Mum Liang Poon
4601 2069 Alice Noliv H4N 3A3
F122*6575-21-25/1/72
2A11

4202 Mrs. Mee Hie Cham

CERT. EFF. 393
28/1/86 205/86 pm

CODE	COMPTÉ	EMPLACEMENT (NOTÉ PROFESSIONNEL, RÉSIDENCE)					CATEGORIE D'IMMEUBLE	SCOLAIRE		VALEUR EN DOLLARS			REMARQUES
		NO. CAD.	CADASTRE	DIVISION	FRONT	PROFONDEUR		SUPERFICIE	TEPP P. C.	TERRAIN	BÂTISSE	TOTAL	
1001	73500011	Lot Alice-Nolin											
2002		11 266	P62		35.96	175.10				5,074.00			
2002					30.51	Irr							
2004		11 266	P61		12.30	4.89				28.00			
2004					11.25	0.00							
2999										5,102.00			
3001													
4201		Ville de Montréal-Service de la Gestion Immobilière					9F	1					
4601		507 Pl. d'Armes App. 300 H2Y 2W8											
							6B	2B1	27,550		27,550.	E 06 204-3	

*Cette cote annule
la cote dom. public
de 112 610-A (m. a. u. s.)
par la cote
26287 15-980 22*

CERT.	DATE	22
28-1-87	15-9-86	VD

ANNULÉ

Morc. prov
Domaine Public

CODE	COMPTÉ	EMPLACEMENT - NOM, PROFESSION, RÉSIDENCE						C	M	C	C	C	C	C	C	C	C	C	C	C	REMARQUES	
		NOY. 266	CARACTÈRE	SUBDIVISION	FRONT	PROFONDEUR	SUPERFICIE															
2002	73500660	11 266	72	4350	9000	3,91500																
3001																						
4201		CONSTRUCTION MUSTO INC																				
4601		1665 DE FOY H3M 386																				
		VERSO																				
		PROPRIÉTÉ SUJETTE À SURTAXE SUR TERRAIN VAGUE DESSERVI																				
1001	73500070	1859-71 Alice Nolin LOT PROJÉTÉE																				
2002		11 266	73	4350	9000	3,91500																
3001																						
4201		CONSTRUCTION MUSTO INC																				
4601		1665 DE FOY H3M 386																				
		VERSO																				
		PROPRIÉTÉ SUJETTE À SURTAXE SUR TERRAIN VAGUE DESSERVI																				
1001	73500080	1839-51 Alice Nolin LOT PROJÉTÉE																				
2002		11 266	74	4350	9000	3,91500																
3001																						
4201		CONSTRUCTION MUSTO INC																				
4601		1665 DE FOY H3M 386																				
		VERSO																				
		PROPRIÉTÉ SUJETTE À SURTAXE SUR TERRAIN VAGUE DESSERVI																				
1001	73500090	1819-31 Alice Nolin LOT PROJÉTÉE																				
2002		11 266	75	4350	9000	3,91500																
3001																						
4201		CONSTRUCTION MUSTO INC																				
4601		1665 DE FOY H3M 386																				
		VERSO																				
		PROPRIÉTÉ SUJETTE À SURTAXE SUR TERRAIN VAGUE DESSERVI																				
1001	73500100	1899-1911 Alice Nolin LOT PROJÉTÉE																				
2002		11 266	76	4350	9000	3,91500																
3001																						
4201		CONSTRUCTION MUSTO INC																				
4601		1665 DE FOY H3M 386																				
		VERSO																				
		PROPRIÉTÉ SUJETTE À SURTAXE SUR TERRAIN VAGUE DESSERVI																				

73500060

4201 Mrs. Lupo Guerrero F122#5023-911016
 4601 1943 Alice Nolan H4N 3A3

IAI1

4202 Miss Maria Carolina Craini

3A11

CERT.	EFF.	355
7/10/85	5/9/85	

7350 0090

4201 MR PETER SPYROPOULOS
 4601 ~~5361 LAKATON Proufondo H42-249~~
 1903 Alice Nolan H4N 3A3 F122#50589009980

IAI2

CERT.	EFF.	373
7/10/86	27/1/85	

73500070

4201 Mrs. Fanny Sabman F122#5023-911016
 4601 1947 Alice Nolan H4N 3A3

IAI1

6400 Correspondance Anglain FF 23/10/86

CERT.	EFF.	355
7/10/85	10/4/85	

7350 0000

4201 MR PETER SPYROPOULOS
 4601 ~~5361 LAKATON Proufondo H42-249~~
 1903 Alice Nolan H4N 3A3 F122#50589009980

IAI2

CERT.	EFF.	373
7/10/86	27/1/85	

7350 0080

4201 M. GEORGE BALOLAKIS
 4601 1943 ALICE NOLAN H4N 3A3 F122#50589009980

IAI1

CERT.	EFF.	373
7/10/86	1/10/85	

CODE	CONTE	EMPLACEMENT - NOM, PROFESSION, RESIDENCE					CATEGORIE BÂTIMENT	SCOLAIRE	VALEUR EN DOLLARS			MUNICIPAL	REMARQUES	
		AVANT	CADASTRE	SECTION	FRONT	PROFONDEUR			SUPERFICIE	TERRAIN	BÂTISSÉ			TOTAL
1001	73500110	1877-01 Alice Nolin LOT PROJETEE					8013							
2002		11 266		77	4350	9000								
3001							7A	2	2N5	11900		11900	TV	
4201		CONSTRUCTIONS MUSTO INC 1665 DE FOY H3M 3B6					80			24,100	165,000	189,100	R	CERT. EFF. 3/12/85 28280 1-1-80
4601		VERSUS												
6670		PROPRIETE SUJETTE A SURTAXE SUR TERRAIN VAGUE DESSERVI												
1001	73500120	1859-71 Alice Nolin LOT PROJETEE					8013							
2002		11 266		78	4605	9000								
2002					8500	9807								
3001							7A	2	2N5	15000		15000	TV	
4201		CONSTRUCTIONS MUSTO INC 1665 DEFOY H3M 3B6					80			34,600	165,000	199,600	R	CERT. EFF. 3/12/85 28280 1-1-80
4601		VERSUS												
6670		PROPRIETE SUJETTE A SURTAXE SUR TERRAIN VAGUE DESSERVI												
1001	73500130	1870-1852 Maurice Lel LOT PROJETEE					8013							
2002		11 266		79	5700	IRR								
2002					9150	9200								
3001							2C			30600	169000	199600	R	CERT. EFF. 3 9/10/86 1/7/86 ge
4201		CONSTRUCTIONS MUSTO INC 1665 DEFOY H3M 3B6					7A	2	2N5	13400		13400	TV	
4601		VERSUS												
6670		PROPRIETE SUJETTE A SURTAXE SUR TERRAIN VAGUE DESSERVI												
1001	73500140	1860-72 Maurice Lel LOT PROJETEE					8013							
2002		11 266		83	4350	9000								
2002							2C			24700	171000	195700	R	CERT. EFF. 3 9/10/86 1/7/86 ge
3001							7A	2	2N5	11900		11900	TV	
4201		CONSTRUCTIONS MUSTO INC 1665 DEFOY H3M 3B6					80							
4601		VERSUS												
6670		PROPRIETE SUJETTE A SURTAXE SUR TERRAIN VAGUE DESSERVI												
1001	73500150	1850-92 Maurice Lel LOT PROJETEE					8013							
2002		11 266		81	4350	9000								
2002							2C			24700	175000	199700	R	CERT. EFF. 3 9/10/86 1/7/86 ge
3001							7A	2	2N5	11900		11900	TV	
4201		CONSTRUCTIONS MUSTO INC 1665 DEFOY H3M 3B6					80							
4601		VERSUS												
6670		PROPRIETE SUJETTE A SURTAXE SUR TERRAIN VAGUE DESSERVI												

7350 0110

I.F.I.

4201 MR. SALIM NASIFOGLO

4601 1887 ALICE NOLAN H.Y.N. 3A3

F.12225383 (27-5-16)OC

CERT.	EFF.	
7/2/86	28/11/86	373

7350 0130

I.F.I.

4201 M. Pragasam Nathan

4601 1844 Maurice Lebel

F.12225385 (27-5-16)OC

I.F.I.

4202 Mme Theresa Thelma Rubella-

Joseph

CERT.	EFF.	
20/7/86	26/8/86	393 pm

7350 0120

I.F.I.

4201 M. SAHIN KARAGOZOGLO

4601 1863 ALICE NOLAN H.Y.N. 3A3

F.12225383 (27-5-16)OC

CERT.	EFF.	
7/2/86	10/11/86	373

7350 0140

I.F.I.

4201 m. Abraham Youvaton

4601 1868 Maurice Lebel

I.F.I.

4202 Mme Violette Stelilo

CERT.	EFF.	
21/2/86	12/4/86	394 8e

CODE	COMPTE	EMPLACEMENT - NOM, PROFESSION, RÉSIDENCE					C	C	C	C	C	C	C	C	C	C	C	C	C	REMARQUES
		DIV. CAD	CADASTRE	SUBDIVISION	FRONT	PROFONDEUR														
4201 4601 6620	73500150	CONSTRUCTIONS MUSTO INC 1665 DEFOY H3M 386																		
		VERSO																		
		PROPRIÉTÉ SUJETTE À SURTAXE SUR TERRAIN VAGUE DESSERVI																		
		1900-12 Maurice - Libel																		
1001	73500160	LOT PROJÉTÉE																		
2002	A166497 16-05-86	11 266 82		4350	9000	3,91500														
3001																				
4201 4601 6620		CONSTRUCTIONS MUSTO INC 1665 DEFOY H3M 386																		
		VERSO																		
		PROPRIÉTÉ SUJETTE À SURTAXE SUR TERRAIN VAGUE DESSERVI																		
		1920-32 Maurice - Libel																		
1001	73500170	LOT PROJÉTÉE																		
2002		11 266 83		4350	9000	3,91500														
3001																				
4201 4601 6620		CONSTRUCTIONS MUSTO INC 1665 DEFOY H3M 386																		
		VERSO																		
		PROPRIÉTÉ SUJETTE À SURTAXE SUR TERRAIN VAGUE DESSERVI																		
		1940-52 Maurice - Libel																		
1001	73500180	LOT PROJÉTÉE																		
2002		11 266 84		4350	9000	3,91500														
3001																				
4201 4601 6620		CONSTRUCTIONS MUSTO INC 1665 DEFOY H3M 386																		
		VERSO																		
		PROPRIÉTÉ SUJETTE À SURTAXE SUR TERRAIN VAGUE DESSERVI																		
		1960-72 Maurice - Libel																		
1001	73500190	LOT PROJÉTÉE																		
2002	A168893 12-06-86	11 266 85		4350	9000	3,91500														
3001																				
4201 4601 6620		CONSTRUCTIONS MUSTO INC 1665 DEFOY H3M 386																		
		VERSO																		
		PROPRIÉTÉ SUJETTE À SURTAXE SUR TERRAIN VAGUE DESSERVI																		
		1980-92 Maurice - Libel																		
1001	73500200	LOT PROJÉTÉE																		

7350 0170

IFI

4301 M. IVONA CHECCHI

4401 ~~7830 SAGARD~~ 1924 Maurice Lebel H4N 927
F1222 5267 9/11/186

4702 MME CLOTILDE PASORARO

IFI

4203 M. ARTEMIO CHECCHI

CERT.	EFF.	
7/3/18	19/12/18	373

7350 0180

IFI

4201 M. CZESLAW DEMBOWSKI

4601 ~~8125 STANISLAW~~ 1948 Maurice Lebel H4N 927
CE1022 3332 10/10/186

4402 M. ANDRZEJ KRASULA

4602 1948 MAURICE LEBEL

CERT.	EFF.	
7/2/18	8/11/18	373

7350 0150

IFI

4201 M. Saverio Cimoseni

4601 1884 Maurice Lebel H4N 427
F1222 (24-11-80) 52 534 3FI

4702 MME Marie Jeanne Mailloux

CERT.	EFF.	
2/18/18	16/5/18	343

CERT.	EFF.	
24/10/18	11/11/18	405

7350 0190

IFI

4201 M. Giovanni Piantino

4601 1964 Maurice Lebel

4202 MME Giovanna Fuoco

CERT.	EFF.	
2/1/18	12/6/18	394

CODE	COMPTÉ	EMPLACEMENT - NOM, PROFESSION, RESIDENCE					CATEGORIE D'IMMEUBLE	SCOLAIRE	VALEUR EN DOLLARS			MUNICIPAL	REMARQUES	
		DIV. CAD.	CADASTRE	SUBDIVISION	FRONT	PROFONDEUR			SUPERFICIE	TERR. P. C.	TERRAIN			BATISSE
2002	73500200 A 175539 01-02-86	11 266	86	4350	9000	3,91500	20 7A	2 2NS	24700 -11900	169000	193700 -11900	R TVW	CERT. EFF. 3 9/1/86 1/1/86	
4201		CONSTRUCTIONS MUSTO INC												
4601		1665 DEFOY H3M 386												
6420		PROPRIETE SUJETTE A SURTAXE SUR TERRAIN VAGUE DESSERVI												
1001	73500210 2000-2012 Maurice Label LOT PROJETEE						20 7A	2 2NS	24700 -11900	169000	193700 -11900	R TVW	CERT. EFF. 3 2/1/86 15/1/86	
2002	A 175362 29-8-86	11 266	87	4350	9000	3,91500	20 7A	2 2NS	24700 -11900	169000	193700 -11900	R TVW	CERT. EFF. 3 2/1/86 15/1/86	
4201		CONSTRUCTIONS MUSTO INC												
4601		1665 DEFOY H3M 386												
6420		PROPRIETE SUJETTE A SURTAXE SUR TERRAIN VAGUE DESSERVI												
1001	73500220 2020-2032 Maurice Label LOT PROJETEE						20 7A	2 2NS	24700 -11900	169000	193700 -11900	R TVW	CERT. EFF. 3 2/1/86 15/1/86	
2002		11 266	88	4350	9000	3,91500	20 7A	2 2NS	24700 -11900	169000	193700 -11900	R TVW	CERT. EFF. 3 2/1/86 15/1/86	
4201		CONSTRUCTIONS MUSTO INC												
4601		1665 DEFOY H3M 386												
6420		PROPRIETE SUJETTE A SURTAXE SUR TERRAIN VAGUE DESSERVI												
1001	73500230 2040 Maurice Label LOT PROJETEE						20 7A	2 2NS	32,300 -13700	125,800	158,100 -13700	R TVW	CERT. EFF. 15 28/1/86 16/1/86	
2002	A 177108 35-9-86	11 266	89	5700	9000	5,13000	20 7A	2 2NS	32,300 -13700	125,800	158,100 -13700	R TVW	CERT. EFF. 15 28/1/86 16/1/86	
4201		CONSTRUCTIONS MUSTO INC												
4601		1665 DEFOY H3M 386												
6420		PROPRIETE SUJETTE A SURTAXE SUR TERRAIN VAGUE DESSERVI												
1001	73500240 LOT PROJETEE						20 7A	2 2NS						
2002		11 266	90	5495	9000	6,24500								
2002				9493	9848									
3401							7A	2 2NS	16300		16300	TVW	CERT. EFF. 30 1/1/87 2/1/86	
													Route pour 73500800 et 73500800	

ANNULÉ

73500200.

(AI)

4201 Mr Antonio Manuel Igraja
4601 1988 Maurice Lebel H4N 927
F1222 (24-11-86) JB 5844

3AEI

4202 Mrs Idalina Silva

CERT.	EFF.	LOS.
10/10/80	05/11/80	405
		75

73500210

(FEI)

4201 M. Steven Lau
4601 2004 Maurice Lebel H4N 927
F1222 (24-11-86) JB 5844

3FEI

4202 Mlle Kam Ying Au

CERT.	EFF.	LOS.
10/10/80	05/11/80	405
		75

73500230

(FEI)

4201 M. Po Seng Fong
4601 2040 Maurice Lebel H4N 927
F1222 (24-11-86) JB 5844

3FEI

4202 Mlle Yvette Chanchine

CERT.	EFF.	LOS.
10/10/80	05/11/80	405
		75

73500220

2FEI

4201 Mme Anna Papadakis
4601 1338 100 iene ave Chomedey
Laval H7W 4A5

CERT.	EFF.	LOS.
10/10/80	05/11/80	405
		75

AEE20

AEE20

CODE	COMPTÉ	EMPLACEMENT - NOM, PROFESSION, RESIDENCE					CATEGORIE BÂTIMENT	SCOLAIRE		VALEUR EN DOLLARS			MUNICIPAL	REMARQUES	
		D.V. CAR.	CADASTRE	SUBDIVISION	FRONT	PROFONDEUR		SUPERFICIE	TERR. P.C.	TERRAIN	BATISSE	TOTAL			
4201 4601 6620	73500240	CONSTRUCTIONS MUSTO INC 1665 DEFOY H3M 386					C								
PROPRIETE SUJETTE A SURTAXE SUR TERRAIN VAGUE DESSERVI															
1001 2002 2202 3001 4201 4601 6620	73500250	LOT PROJETEE 11 266 91 7091 IRR 5,78500 4543 9000													
PROPRIETE SUJETTE A SURTAXE SUR TERRAIN VAGUE DESSERVI															
1001 2002 3001 4201 4601 6620	73500251	2009-71 Maurice Label LOT PROJETEE 11 266 92 4350 9000 3,91500													
PROPRIETE SUJETTE A SURTAXE SUR TERRAIN VAGUE DESSERVI															
1001 2002 3001 4201 4601 6620	73500260	2009-71 Maurice Label LOT PROJETEE 11 266 92 4350 9000 3,91500													
PROPRIETE SUJETTE A SURTAXE SUR TERRAIN VAGUE DESSERVI															
1001 2002 3001 4201 4601 6620	73500270	2009-51 Maurice Label LOT PROJETEE 11 266 93 4350 9000 3,91500													
PROPRIETE SUJETTE A SURTAXE SUR TERRAIN VAGUE DESSERVI															
1001 2002 3001 4201 4601 6620	73500280	2019-31 Maurice Label LOT PROJETEE 11 266 94 4350 9000 3,91500													
PROPRIETE SUJETTE A SURTAXE SUR TERRAIN VAGUE DESSERVI															

ANNULE

VERSO

VERSO

VERSO

CERT. EFF. 15
1/10/86 1/10/86 15
Dont au 73500872 & 73500870

CERT. EFF. 15
1/10/86 1/10/86 15

CERT. EFF. 15
1/10/86 1/10/86 15

CERT. EFF. 3
9/10/86 1/5/86 3

13500280

1FE1

4201 m. Domingo Montoro
4601 2024 Maurice Label

2FE1

4202 mmx Maria Del Carmen Perez

CERT.	EFF.	393
28-8-86	2-6-86	am

73500270

1FE1

4201 M. Vincenzo Gervasi
4601 2043 Maurice Label

3FE1

4202 Melle Rosa Cataldo

CERT.	EFF.	396
29-8-86	30-6-86	f

73500260

1FE1

4201 M. Richard Bratto
4601 2067 Maurice Label H4N 407
F1222 (24-11-86) B 5844 3FE1
4202 Melle Zorina Ali

CERT.	EFF.	405
20/10/86	2/8/86	f

CODE	COMPTÉ	EMPLACEMENT - NOM, PROFESSION, RÉSIDENCE					CATEGORIE SAYRIFAT	SCOLAIRE		VALEUR EN DOLLARS			MUNICIPAL	REMARQUES													
		NO. CAD.	CADASTRE	SUBDIVISION	FRONT	PROFONDEUR		SUPERFICIE	FERR. P. C.	TERRAIN	BÂTIMENT	TOTAL															
1001	73500251	Lot Maurice-Lebel																									
2002		11	266	60	45.51	192.39	5,468.00								<i>Corr: coté annulé. Orlé au dom. public. (n'aurait pas dû être coté.)</i> <table border="1"> <tr> <td>CERT.</td> <td>EFF.</td> <td>22</td> </tr> <tr> <td>22-87</td> <td>15986</td> <td>✓</td> </tr> <tr> <td>CERT.</td> <td>EFF.</td> <td>22</td> </tr> <tr> <td>22-87</td> <td>15986</td> <td>✓</td> </tr> </table>	CERT.	EFF.	22	22-87	15986	✓	CERT.	EFF.	22	22-87	15986	✓
CERT.	EFF.	22																									
22-87	15986	✓																									
CERT.	EFF.	22																									
22-87	15986	✓																									
2002					30.51	Irr																					
2004		11	P2771		30.51	4.56	127.00																				
2999							5,595.00																				
3001								6B	2B1	30,200		30,200	E06	204-3 Morc. prov du domaine public													
4201		Ville de Montréal-Service de la Gestion Immobilière					9P	1																			
4601		507 Pl. d'Armes, App. 300 H2Y 2W8																									

P115A

CODE	COMPTÉ	EMPLACEMENT - NOM, PROFESSION, RÉSIDENCE					CATÉGORIE BÂTIMENT	SCOLAIRE		VALEUR EN DOLLARS			MUNICIPALE	REMARQUES	
		DIV. CAD.	CADASTRE	SUBDIVISION	FRONT	PROFONDEUR		SUPERFICIE	TERR.	BÂTISS.	TERRAIN	BÂTISS.			TOTAL
1001	73500290	1949-2011 Maurice Fabel LOT PROJETEE					1010								
2002	A-1607311 28-3-86	11	266	95	4350	9000	3,91500								
3001															
4201	4601	CONSTRUCTIONS MUSTO INC 1665 DEFOY H3M 386													
6622		PROPRIETE SUJETTE A SURTAXE SUR TERRAIN VAGUE DESSERVI													
1001	73500300	1977-1971 Maurice Fabel 1946-52 Maurice Fabel LOT PROJETEE					1010								
2002	A-162283 21-3-86	11	266	96	4350	9000	3,91500								
3001															
4201	4601	CONSTRUCTIONS MUSTO INC 1665 DEFOY H3M 386													
6622		PROPRIETE SUJETTE A SURTAXE SUR TERRAIN VAGUE DESSERVI													
1001	73500310	1959-71 Maurice Fabel 1970-82 Maurice Fabel LOT PROJETEE					1010								
2002	A-162035 19-3-86	11	266	97	4350	9000	3,91500								
3001															
4201	4601	CONSTRUCTIONS MUSTO INC 1665 DEFOY H3M 386													
6622		PROPRIETE SUJETTE A SURTAXE SUR TERRAIN VAGUE DESSERVI													
1001	73500320	1939-51 Maurice Fabel LOT PROJETEE					1010								
2002	A-161812 2-6-86	11	266	98	4350	9000	3,91500								
3001															
4201	4601	CONSTRUCTIONS MUSTO INC 1665 DEFOY H3M 386													
6622		PROPRIETE SUJETTE A SURTAXE SUR TERRAIN VAGUE DESSERVI													
1001	73500330	1919-31 Maurice Fabel LOT PROJETEE					1010								
2002	A-165834 08-05-86	11	266	99	4350	9000	3,91500								
3001															
4201	4601	CONSTRUCTIONS MUSTO INC 1665 DEFOY H3M 386													
6622		PROPRIETE SUJETTE A SURTAXE SUR TERRAIN VAGUE DESSERVI													

73500300

IFI1

4201 M. Michael Cacchiotti
4601 7420 Querbec H3N 2B6

3FI1

4202 Mlle Sara Cacchiotti

3FI1

4203 Mlle Teresa Cacchiotti

CERT.	EFF.	380
10/5/80	21/3/80	

73500290

4201 M. John Theodorou

IFI1

4601 8625 Bloomfield #3 H3N 2T4

3FI1

4202 Mlle Stamatia Antonas

CERT.	EFF.	303
28-7-80	28-5-80	079

73500210

IFI1

4201 M. Antonio Barrelo
4601 1963 Maurice Label

2FI1

4202 Mme Anne Salvati

CERT.	EFF.	380
10/5/80	19/3/80	

73500390

IFI2

4201 M. Fernando Popelizio

4601 590 Rochon, St. Laurent H4L 1T1

3FI2

4202 Mlle Teresa Oxsimi

CERT.	EFF.	393
28-7-80	2-6-80	079

CODE	COURTE	EMPLACEMENT - NOM, PROFESSION, RÉSIDENCE					CATEGORIE BÂTIMENT	SCOLAIRE		VALEUR EN DOLLARS			MUNICIPAL	REMARQUES	
		DIV CAD	CADASTRE	SUBDIVISION	FRONT	PROFONDEUR		SUPERFICIE	TERR P. C.	TERRAIN	BÂTISSE	TOTAL			
4201 4601 6422	73501330	CONSTRUCTIONS MUSTO INC 1665 DEFOY H3M 3B6 VERSO					C								
		PROPRIETE SUJETTE A SURTAXE SUP TERRAIN VAGUE DESSERV1													
		1894-1911 <i>Hainric Kabelle</i>													
1001 2002 2502	73500340 A/69747 20-06/86	LOT PROJET 2													
		11 266	100	5939	9000	5,48300									
				4986	IRR										
3001															
4201 4601 6422		CONSTRUCTIONS MUSTO INC 1665 DEFOY H3M 3B6 VERSO					C								
		PROPRIETE SUJETTE A SURTAXE SUP TERRAIN VAGUE DESSERV1													
	73500350 à 73500420 P 117-16 P 117-16														

CEBT	SEPT	39P
22.886		1-586

73500330.

IFI/

4201 m. Antonio Battista
4601 1923 Maurice Lebel

3FI/

4302 melle Anna Mercadente

CERT.	EFF.	389
7/1/20	8/5/20	CB

73500340

IFI/

4201 m. Georges Riopas
4601 1907 Maurice Lebel

2E2/

4302 melle Angela Vinciguerra

CERT.	EFF.	394
2/2/20	20/6/20	92

ROLE D'ÉVALUATION DES IMMEUBLES POUR L'EXERCICE FINANCIER 1986

ANNUAIRE D'ÉVALUATION

CODE	COMPTÉ	EMPLACEMENT, NOM, PROFESSION, RESIDENCE					CATEGORIE D'IMMEUBLE	SCOLAIRE		VALEUR EN DOLLARS			REMARQUES	
		NUM. CADASTRAL	SUBD. CADASTRAL	FONDS	PROFONDEUR	SUPERFICIE		TERR. P. C.	TERRAIN	BÂTISSE	TOTAL			
1001	73500350	1570												
		Lot Robert-Charbonneau #101												
2002		11	986		101									
2004		11	986		p1									
2006		11	986		p2									
2990						388.00								
3001							2C							
4201		Domaine Marcelin-Wilson Ltée												
4601		1600 Henri-Bourassa O. App. 600 H3M 3E2												
6620		Propriété Sujette à Surtaxe sur Terrain Vague Desservi												
6701		Fraction de Copropriété 0.02716												
1001	73500352	1570												
		Lot Robert-Charbonneau #102												
2002		11	986		102									
2004		11	986		PA18									
2006		11	986		p1									
2008		11	986		p2									
2990						428.00								
3001							2C							
4201		Domaine Marcelin-Wilson Ltée												
4601		1600 Henri-Bourassa O. App. 600 H3M 3E2												
6620		Propriété Sujette à Surtaxe sur Terrain Vague Desservi												
6701		Fraction de Copropriété 0.02579 (102)												
6702		Fraction de Copropriété 0.00413 (PA18)												
1001	73500354	1570												
		Lot Robert-Charbonneau #103												
2002		11	986		103									
2004		11	986		p1									
2006		11	986		p2									
2990						260.00								
3001							2C							
4201		Domaine Marcelin-Wilson Ltée												
4201		1600 Henri-Bourassa O. App. 600 H3M 3E2												
6620		Propriété Sujette à Surtaxe sur Terrain Vague Desservi												
6701		Fraction de Copropriété 0.01821												

CERT.	EFF.	28
14187	1-7-86	VB
CERT.	EFF.	28
14187	27-3-86	VB

CERT.	EFF.	28
14186	1-7-86	VB
CERT.	EFF.	28
14187	27-5-86	VB

CERT.	EFF.	28
14187	1-7-86	VB
CERT.	EFF.	28
14187	27-5-86	VB

Subd. prov de 73440780

Subd. prov de 73440780

PH17-1

93500352

1 F.F.I.

4201 Daniel Belongue

4601 1570 Robert Charbonneau #103

H4N 2x1

2 F.F.I.

4202 Helene Vachon

4602 1570 Robert Charbonneau #102

H4N 2x1

NEB20

DATE	SWP.	42
2010-07	13-10	6

93500354

2 F.F.I.

4201 Lorraine Jean

4601 1570 Robert Charbonneau

#103 H4N 2x1

DATE	SWP.	42
2010-07	13-10	6

NEB20

CODE	COMPTÉ	EMPLACEMENT - NOM PROFESSION, RÉSIDENCE					CATEGORIE BÂTIMENT	SCOLAIRE		VALEUR EN DOLLARS			MUNICIPAL	REMARQUES	
		NO. CAD.	CANADIANE	INDIVIDUELLE	FRONT	PROFONDEUR		SUPERFICIE	TERR. P. C.	TERRAIN	BÂTISSE	TOTAL			
1001	73500356	③ 1570 Lot Robert-Charbonneau #104													
2002		11	986		104										
2004		11	986		P1										
2006		11	986		P2										
2990						369.00									
3001							3C 7A								
4201		Domaine Marcelin-Wilson Ltée					CF	1							
4601		1600 Henri-Bourassa O. App. 600 H3M 3E2													
6620		③ Propriété Sujette à Surtaxe sur Terrain Vague Desservi													
6701		Fraction de Copropriété 0.02579													
1001	73500358	③ 1570 Lot Robert-Charbonneau #105													
2002		11	986		105										
2004		11	986		PA17										
2006		11	986		P1										
2008		11	986		P2										
2990						456.00									
3001		VERSO					3C 7A								
4201		Domaine Marcelin Wilson Ltée					CF	1							
4601		1600 Henri-Bourassa O. App. 600 H3M 3E2													
6620		③ Propriété Sujette à Surtaxe sur Terrain Vague Desservi													
6701		Fraction de Copropriété 0.02716 (105)													
6702		Fraction de Copropriété 0.00473 (PA17)													
1001	73500360	③ 1570 Lot Robert-Charbonneau #201													
2002		11	986		201										
2004		11	986		PA01										
2006		11	986		P1										
2008		11	986		P2										
2990						460.00									
3001		VERSO					3C 7A								
4201		Domaine Marcelin-Wilson Ltée					CF	1							
4601		1600 Henri-Bourassa O. App. 600 H3M 3E2													
6620		③ Propriété Sujette à Surtaxe sur Terrain Vague Desservi													
6701		Fraction de Copropriété 0.02743 (201)													
6702		Fraction de Copropriété 0.00473 (PA01)													

CERT.	EFF.	28
14187	1786	VB
CERT.	EFF.	28
14187	27586	VB

CERT.	EFF.	28
14187	1786	VB
CERT.	EFF.	28
14187	27586	VB

CERT.	EFF.	28
14187	1786	VB
CERT.	EFF.	28
14187	27586	VB

T-VV Subd. prov de 73440780

T-VV Subd. prov de 73440780

T-VV Subd. prov de 73440780

73500358

IFI

4201 M Michel Lalonde
4601 1570 Robert Charbonneau 105

SENT.	EFF.	
30-83	12-24	30
		4

LEB20

73500360

IFI

4201 Francois Croteau
4601 1570 Robert Charbonneau
7201 HYN 241

SENT.	EFF.	
30-83	12-24	30
		4

RÔLE D'ÉVALUATION DES IMMEUBLES POUR L'EXERCICE FINANCIER 1986

RÔLE D'ÉVALUATION

CODE	COMPTÉ	EMPLACEMENT, NOM, PROFESSION, RÉSIDENCE						CATEGORIE PATRIMONIALE	VALEUR EN DOLLARS				REMARQUES	
		ADRESSE	NUMÉRIQUE	APPEL	PROFESSEUR	SUPERFICIE	SCOLAIRE		TERR. P. C.	TERRAIN	BÂTIMENT	TOTAL		
1001	73500362	② 1570 Lot Robert-Charbonneau #202												
2002		11 986	202											
2004		11 986	PA07											
2006		11 986	P1											
2008		11 986	P2											
2990						431.00								
3001		VERSO						3C 7A	② 2300. 2,300.	47100.	49400.	2,300.		
4201		Domaine Marcelin-Wilson Ltée						CF	1					
4601		1600 Henri-Bourassa O. App. 600 H3M 3E2												
6620		① Propriété soumise à Surtaxe sur Terrain Vague Desservi												
6701		Fraction de Copropriété 0.02606 (202)												
6702		Fraction de Copropriété 0.00413 (PA07)												
1001	73500364	② 1570 Lot Robert-Charbonneau #203												
2002		11 986	203											
2004		11 986	PA02											
2006		11 986	P1											
2008		11 986	P2											
2990						323.00								
3001		VERSO						3C 7A	② 1700. 1,700.	38900.	40600.	1,700.		
4201		Domaine Marcelin-Wilson Ltée						CF	1					
4601		1600 Henri-Bourassa O. App. 600 H3M 3E2												
6620		① Propriété soumise à Surtaxe sur Terrain Vague Desservi (a)												
6701		Fraction de Copropriété 0.01849 (203)												
6702		Fraction de Copropriété 0.00413 (PA02)												
1001	73500366	② 1570 Lot Robert-Charbonneau #204												
2002		11 986	204											
2004		11 986	PA14											
2006		11 986	P1											
2008		11 986	P2											
2990						323.00								
3001		VERSO						3C 7A	② 2300. 2,300.	47100.	49400.	2,300.		
4201		Domaine Marcelin-Wilson Ltée						CF	1					
4601		1600 Henri-Bourassa O. App. 600 H3M 3E2												
6620		① Propriété soumise à Surtaxe sur Terrain Vague Desservi												
6701		Fraction de Copropriété 0.2606 (204)												
6702		Fraction de Copropriété 0.00413 (PA14)												

CERT.	EFF.	
14187	1-7-86	2B
		VB

CERT.	EFF.	
14187	27-5-86	2B
		VB

Subd. prov de 73440780

CERT.	EFF.	
14187	1-7-86	2B
		VB

CERT.	EFF.	
14187	27-5-86	2B
		VB

Subd. prov de 73440780

CERT.	EFF.	
14187	1-7-86	2B
		VB

CERT.	EFF.	
14187	27-5-86	2B
		VB

Subd. prov de 73440780

P1117-3

73500362

IFI

4201 Jules Crevier

4601 1570 Robert Charbonneau #202

H4N 2Y1

IFI

4202 Marguerite Ferraris

4602 1570 Robert Charbonneau #202

H4N 2Y1

AEB20

CERT.	EXP.	42
27-10-71	27-10-76	15

73500364

IFI

4201 Angeline Nisford

4601 1570 Robert Charbonneau

#203

CERT.	EXP.	42
27-10-71	27-10-76	15

73500366

IFI

4201 Carmen Hureau

4601 1570 Robert Charbonneau

#204

CERT.	EXP.	42
27-10-71	27-10-76	15

AEB20

AEB20

CODE	COMITE	EMPLACEMENT NOM, PROFESSION, RESIDENCE					CATEGORIE BÂTIMENT	SCOLAIRE		VALEUR EN DOLLARS			MUNICIPAL	REMARQUES
		SYLÉAD	CADASTRE	SUBDIVISION	FONCTION	PROFONDEUR		SUPERFICIE	TERR P	TERRAIN	BÂTISSÉ	TOTAL		
1001	73500368	1570	Lot	Robert-Charbonneau	#205 (2)									
2002		11 986		205										
2004		11 986		A10										
2006		11 986		P1										
2008		11 986		P2										
2990						468.00								
3001							3c 7A							
4201				Domaine Marcelin-Wilson Ltée										
4601				1600 Henri-Bourassa O. App. 600 H3M 3E2										
6620				Propriété Sujette à Surtaxe sur Terrain Vague Desservi (a)										
6701				Fraction de Copropriété 0.02743 (205)										
6702				Fraction de Copropriété 0.00532 (A10)										
1001	73500370	1570	Lot	Robert-Charbonneau	#206									
2002		11 986		206										
2004		11 986		PA14										
2006		11 986		P1										
2008		11 986		P2										
2990						362.00								
3001							3c 7A							
4201				Domaine Marcelin-Wilson Ltée										
4601				1600 Henri-Bourassa O. App. 600 H3M 3E2										
6620				Propriété Sujette à Surtaxe sur Terrain Vague Desservi										
6701				Fraction de Copropriété 0.02123 (206)										
6702				Fraction de Copropriété 0.00413 (PA14)										

CERT.	EFF.	
14187	1-786	2A VB

CERT.	EFF.	
14187	21587	2A VB

Subd. prov de 73440780

CERT.	EFF.	
14187	1-786	2A VB

CERT.	EFF.	
14187	21587	2A VB

Subd. prov de 73440780

73500368

1FZ1

4201 Henri Robert

4601 1570 Robert Charbonneau #205

H4N 241

2FZ1

4202 Diane Pilon

4602 1570 Rdet Charbonneau 305

H4N 241

DATE	AGE	42
2.10.81	11.346	75

93500370

1FZ1

4201 Gilles Langlier

4601 1570 Robert Charbonneau #206

H4N 241

DATE	AGE	42
2.10.81	11.346	75

AEB20

AEB20

SERVICE D'ÉVALUATION

CODE	COMPTS	EMPLACEMENT NOM, PROFESSION, RÉSIDENCE					CATEGORIE D'IMMEUBLE	SCOLAIRE		VALEUR EN DOLLARS			MUNICIPAL	REMARQUES
		DIV. CAD.	CADASTRE	SUBDIVISION	FRONT	PROFONDEUR		SUPERFICIE	TERR. P. C.	TERRAIN	BÂTIMENT	TOTAL		
1001	73500372	② 1570												
		Let												
2002		11 986		301										
2004		11 986		A16										
2006		11 986		P1										
2008		11 986		P2										
2990						473.00								
3001														
4201														
4601														
6620														
6701														
6702														
1001	73500374	② 1570												
		Let												
2002		11 986		302										
2004		11 986		PA01										
2006		11 986		P1										
2008		11 986		P2										
2990						444.00								
3001														
4201														
4601														
6620														
6701														
6702														

CERT.	EFF.	
14187	1786	28
		28

CERT.	EFF.	
14187	21586	28
		28

Subd. prov de
73440780

CERT.	EFF.	
14187	1786	28
		28

CERT.	EFF.	
14187	21586	28
		28

Subd. prov de
73440780

73500372

1FII

4201 Dino Quinte

4601 1570 Robert Charbonneau #301

H4N 2Y1

2FII

4202 Condo Goupil

4602 1570 Robert Charbonneau

#301 H4N 2Y1

CERT.	EXP.	12
22-10-88	11-8-96	5

AEB20

AEB20

73500374

2FII

4201 Murielle Tetreault

4601 1570 Robert Charbonneau #302

H4N 2Y1

CERT.	EXP.	7
22-10-88	11-8-96	5

RÔLE D'ÉVALUATION DES IMMEUBLES POUR L'EXERCICE FINANCIER 1986

1986 EVALUATION

CODE	COMPLÈT	EMPLACEMENT, NOV. PROFESSION, RÉSIDENCE						CATEGORIE D'IMMEUBLE	SCOLAIRE		VALEUR EN DOLLARS			REMARQUES
		NOV.	PROFESSION	RÉSIDENCE	EMPLACEMENT	SURFACE	TERR. P.		TERR. C.	TERRAIN	BÂTIMENT	TOTAL		
1001	73500376	1570												
		Lot	Robert-Charbonneau	# 303										
2002		11 986		303										
2004		11 986		PA02										
2006		11 986		P1										
2008		11 986		P2										
2990						327.00								
3001								3C						
4201								7A						
4601									2B1	1,800	39,400	41,200	R	Subd. prov de 73440780
6620														
6701														
6702														
1001	73500378	1570												
		Lot	Robert-Charbonneau	# 304										
2002		11 986		304										
2004		11 986		P1										
2006		11 986		P2										
2990						376.00								
3001								3C						
4201								7A						
4601									2B1	2,000	44,000	46,000	R	Subd. prov de 73440780
6620														
6701														
1001	73500380	1570												
		Lot	Robert-Charbonneau	# 305										
2002		11 986		305										
2004		11 986		A05										
2006		11 986		P1										
2008		11 986		P2										
2990						472.00								
3001								3C						
4201								7A						
4601									2B1	2,500	56,200	58,800	R	Subd. prov de 73440780
6620														
6701														
6702														

CERT.	EFF.	JA
14187	17-86	VB
CERT.	EFF.	JA
14187	21-86	VB

CERT.	EFF.	JA
14187	17-86	VB
CERT.	EFF.	JA
14187	21-86	VB

CERT.	EFF.	JA
14187	17-86	VB
CERT.	EFF.	JA
14187	21-86	VB

73500380

2F.I.I.

4201 Lucie Gauthier
 4601 1570 Robert Charbonneau #305
 114N 241

DATE	AGE	42
12-10-89	12-7-86	B

73500376

1F.I.I.

4201 Jean Francoeur
 4601 1570 Robert Charbonneau #303
 114N 241

DATE	AGE	42
12-10-89	12-7-86	B

73500377

1F.I.I.

4201 Jacques Lajointe
 4601 1570 Robert Charbonneau #304
 114N 241

4202 Celine Cote
 4602 1570 Robert Charbonneau #304
 114N 241

DATE	AGE	42
12-10-89	12-7-86	B

NEB20

NEB20

RÔLE D'ÉVALUATION DES IMMEUBLES POUR L'EXERCICE FINANCIER 1986

ÉVALUATION

COTE	COMTE	EMPLACEMENT NOM, PROFESSION, RÉSIDENCE						CATEGORIE D'IMPÔT	SCOLAIRE		VALEUR EN DOLLARS			MUNICIPAL	REMARQUES
		V. CAD.	CADASTRE	ÉVALUATION	FRONT	PROFONDEUR	SURFACE		TERR. P. C.	TERRAIN	BÂTIMENT	TOTAL			
1001	73500382	(1) 1570 Lot													
2002		11 986		306											
2004		11 986		P1											
2006		11 986		P2											
2990						307.00									
3001								3C 7A							
4201															
4601															
6620		(2) Propriété													
6701															
1001	73500384	(3) 1570 Lot													
2002		11 986		401											
2004		11 986		A13											
2006		11 986		P1											
2008		11 986		P2											
2990						477.00									
3001								X 7A							
4201															
4601															
6620		(3) Propriété													
6701															
6702															

VERSO

VERSO

CERT.	EFF.	
1187	1786	2B

CERT.	EFF.	
1187	21586	2B

CERT.	EFF.	
1187	1786	2B

CERT.	EFF.	
1187	21586	2B

Subd. prov de 73440780

Subd. prov de 73440780

73500382

2FT1

4201 Pauline Bastien
4601 1570 Robert Charbonneau #306
H4N 241

21087	1766	42
		5

73500384

2FT1

4201 Nicole St. Aubin
4601 1570 Robert Charbonneau #401
H4N 241

21087	1766	42
		5

EB20

AEB20

CODE	COMPTE	EMPLACEMENT - NOM, PROFESSION, RÉSIDENCE					CATEGORIE BÂTIMENT	SCOLAIRE		VALEUR EN DOLLARS			MUNICIPAL	REMARQUES
		AL. 101	CANADIANE	DURÉE	PROFONDEUR	SUPERFICIE		FERR P. C.	TERRAIN	BÂTISSÉ	TOTAL			
1001	73500386	② 1570												
		Lot Robert-Charbonneau # 402.												
2002		11 986		402										
2004		11 986		A12										
2006		11 986		P1										
2008		11 986		P2										
2990						456.00								
3001							3C 7A							
4201									② 2500	47900.	50400.			
4601		Domaine Marcelin-Wilson Ltée							2B1 2,500.		2,500.			
		1600 Henri-Bourassa O. App. 600 H3M 3E2												
		Propriété sujette à surtaxe sur Terrain Vague Desservi												
6701		Fraction de Copropriété 0.02661 (402)												
6702		Fraction de Copropriété 0.00532 (A12)												
1001	73500388	② 1570												
		Lot Robert-Charbonneau # 403												
2002		11 986		403										
2004		11 986		PA18										
2006		11 986		P1										
2008		11 986		P2										
2990						331.00								
3001							3C 7A							
4201									② 1800.	32900.	41700.			
4601		Domaine Marcelin-Wilson Ltée							2B1 1,800.		1,800.			
		1600 Henri-Bourassa O. App. 600 H3M 3E2												
		Propriété sujette à surtaxe sur Terrain Vague Desservi												
6701		Fraction de Copropriété 0.01903 (403)												
6702		Fraction de Copropriété 0.00413 (PA18)												

CERT.	EFF.	
14187	1786	2A 7B

CERT.	EFF.	
14187	2786	2A 7B

Subd. prov de
73440780

CERT.	EFF.	
14187	1786	2A 7B

CERT.	EFF.	
14187	2786	2A 7B

Subd. prov de
73440780

73500386

IFI

4201 Crisanto Perez Perez
4601 1570 Robert Charbonneau #402
HYN 241

IFI

4202 Paula Garcia
4602 1570 Robert Charbonneau #402

EST.	EFF.	40
12-10-88	12-26	B

AE120

AE120

73500388

IFI

4201 Rene Martin
4601 1570 Robert Charbonneau
#403 HYN 241

EST.	EFF.	40
12-10-88	12-26	B

CODE	COMPTE	EMPLACEMENT NOM, PROFESSION, RÉSIDENCE						CATEGORIE BÂTIMENT	SCOLAIRE		VALEUR EN DOLLARS			REMARQUES
		NOY. CAD.	PARASSENE	SURPLANTISSON	FRONT	PROFONDEUR	SUPERFICIE		TERR. P. C.	TERRAIN	BÂTISSE	TOTAL		
1001	73500392	1570 Lot Robert-Charbonneau #404 (2)												
2002		11	986	404										
2004		11	986	P1										
2006		11	986	P2										
2990						380.00								
3001		VERSO												
4201		Domaine Marcelin-Wilson Ltée						CF	1					
4601		1600 Henri-Bourassa O. App. 600 H3M 3E2												
6620		Propriété sujette à Surtaxe sur Terrain Vague Desservi (2)												
6701		Fraction de Copropriété 0.02661												
1001	73500394	1570 Lot Robert-Charbonneau #405 (2)												
2002		11	986	405										
2004		11	986	A06										
2006		11	986	P1										
2008		11	986	P2										
2990						476.00								
3001		VERSO												
4201		Domaine Marcelin-Wilson Ltée						CF	1					
4601		1600 Henri-Bourassa O. App. 600 H3M 3E2												
6620		Propriété sujette à Surtaxe sur Terrain Vague Desservi												
6701		Fraction de Copropriété 0.02802 (405)												
6702		Fraction de Copropriété 0.00532 (A06)												

CERT.	EFF.	
14-182	1-786	28
CERT.	EFF.	
14-187	27586	28

R Subd. prov de 73440780

CERT.	EFF.	
14-187	1-786	28
CERT.	EFF.	
14-187	27586	28

R Subd. prov de 73440780

73500392

2 F.I.I

4201 Anacleta Martin

4601 1570 Robert Charbonneau #404

HYN 241

DATE	REF.	U2
12-10-69	11-216	15

73500394

1 F.I.I

4201 Guy Lepresse

4601 1570 Robert Charbonneau

#405 HYN 241

DATE	REF.	U2
12-02-69	11-216	15

AEK20

MEB20

LOGS	COMPTS	EMPLACEMENT NOM PROFESSION RESIDENCE					CATEGORIE BÂTIMENT	SCOLAIRE		VALEUR EN DOLLARS			REMARQUES
		DIV CAD	CADASTRIQUE	SUBDIVISION	FRONT	PROFONDEUR		SUPERFICIE	TERR P. I. C	TERRAIN	BÂTIMISE	TOTAL	
1001	73500396	(2) 1570 Lot	Robert-Charbonneau #406										
2002		11 986	406										
2004		11 986	P1										
2006		11 986	P2										
2990						311.00							
3001													
4201			Domaine Marcelin-Wilson Ltée										
4601			1600 Henri-Bourassa O. App. 600 H3M 3E2				CF	1					
6628		(2)	Propriété Sujette à Surtaxe sur Terrain Vague Desservi										
6701			Fraction de Copropriété 0.02177										
1001	73500398	(2) 1570 Lot	Robert-Charbonneau #501										
2002		11 986	501										
2004		11 986	PA07										
2006		11 986	P1										
2008		11 986	P2										
2990						463.00							
3001													
4201			Domaine Marcelin-Wilson Ltée										
4601			1600 Henri-Bourassa O. App. 600 H3M 3E2				CF	1					
6628		(2)	Propriété Sujette à Surtaxe sur Terrain Vague Desservi										
6701			Fraction de Copropriété 0.02830 (501)										
6702			Fraction de Copropriété 0.00413 (PA07)										

VERSO

VERSO

CERT.	EFF.	
14187	1786	28
		VB

CERT.	EFF.	
14187	21586	28
		VB

CERT.	EFF.	
14187	1786	28
		VB

CERT.	EFF.	
14187	21586	28
		VB

[Stamp]

[Stamp]

73500396

2FI1

4201 Colombe Gervais
4601 1570 Robert Charbonneau
#406 H4N 2Y1

DATE	REP.	U2
27.10.69	15.7.70	D

73500398

1FI1

4201 Jean A Maurice
4601 1570 Robert Charbonneau
#501

2FI1

4202 Pauline Duggan
4602 1570 Robert Charbonneau
#501

DATE	REP.	U2
27.10.69	15.7.70	D

AEK20

AEK20

CODE	COMPTES	EMPLACEMENT - NOM, PROFESSION, RESIDENCE					CATEGORIE BÂTIMENT	SCOLAIRE		VALEUR EN DOLLARS			MUNICIPAL	REMARQUES	
		DIVISION	NUMERO	DIVISION	FACILIT	PROF/INDRUR		SUPERFICIE	TERR	R. C.	TERRAIN	BÂTISE			TOTAL
1001	73500400	(2) 1570 Lot Robert-Charbonneau # 502													
2002		11	986	502											
2004		11	986	PA17											
2006		11	986	P1											
2008		11	986	P2											
2990											472.00				
3001															
4201															
4601															
6620															
6701															
6702															
1001	73500402	(2) 1570 Lot Robert-Charbonneau # 503													
2002		11	986	503											
2004		11	986	P1											
2006		11	986	P2											
2990															
3001															
4201															
4601															
6620															
6701															

VERSO

VERSO

CERT.	EFF.	28
14187	1-7-86	VB

CERT.	EFF.	28
14187	21-5-86	VB

Subd. prov de 73440780

CERT.	EFF.	28
14187	1-7-86	VB

CERT.	EFF.	28
14187	21-5-86	VB

Subd. prov de 73440780

73500400

2FI1

4201 Claudette Desjardins

4601 1570 Robert Charbonneau #502

H4N 2Y1

ENR.	SP.	42
17083	1786	7

73500402

2FI1

4201 Nicole Bergeron

4601 1570 Robert Charbonneau

#503 H4N 2Y1

ENR.	SP.	42
17083	1786	7

AEK20

AEK20

CODE	COMpte	EMPLACEMENT - NOM, PROFESSION, RÉSIDENCE					CATEGORIE BÂTIMENT	SCOLAIRE	VALEUR EN DOLLARS			MUNICIPAL	REMARQUES	
		DIV. CAD.	CADASTRE	SUBDIVISION	FRONT	PROFONDEUR			SUPERFICIE	TERR. P. I. C.	TERRAIN			DÂTISSE
1001	73500404	1570	Lot	Robert-Charbonneau		4504								
2002		11	986			504								
2004		11	986			P1								
2006		11	986			P2								
2990											405.00			
3001														
4201														
4601														
6620														
6701														
1001	73500406	1570	Lot	Robert-Charbonneau		#505								
2002		11	986			505								
2004		11	986			A08								
2006		11	986			A09								
2008		11	986			P1								
2010		11	986			P2								
2990											557.00			
3001														
4201														
4601														
6620														
6701														
6702														
6703														

VERSO

VERSO

CERT.	EFF.	
14187	1786	28
		B.

Subd. prov de 73440780

CERT.	EFF.	
14187	1786	28
		B.

Subd. prov de 73440780

CERT.	EFF.	
14187	21586	28
		B.

Subd. prov de 73440780

73500404

2F 21

4201 Therese Marchand

4601 1570 Robert Charbonneau
+504 H4N 142

CHRY	EPB	42
22-10-79	1486	75

73500406

2F 21

4201 Victoire Hache

4601 1570 Robert Charbonneau #503
H4N 241

CHRY	EPB	42
22-10-79	1486	75

AEB20

AEB20

CODE	COMPTE	EMPLACEMENT, NOM, PROFESSION, RÉSIDENCE					CATEGORIE BÂTIMENT	SCOLAIRE		VALEUR EN DOLLARS			MUNICIPAL	REMARQUES
		NO. CAD.	CADASTRE	SURVEILLANCE	FRONT	PROFONDEUR		SUPERFICIE	TERR. P. C.	TERRAIN	BÂTISSE	TOTAL		
1001	73500408	1590 Lot			Robert-Charbonneau	#506								
2002		11	986	506										
2004		11	986	P1										
2006		11	986	P2										
2990						315.00								
3001														
4201					Domaine Marcelin-Wilson Ltée		3C							
4601					1600 Henri-Bourassa O. App. 600 H3M 3E2		7A							
6620					Propriété Sujette à Surtaxe sur Terrain Vague Desservi									
6701					Fraction de Copropriété 0.02205									
1001	73500410	1590 Lot			Robert-Charbonneau	#601 (2)								
2002		11	986	601										
2004		11	986	All										
2006		11	986	P1										
2008		11	986	P2										
2990						485.00								
3001														
4201					Domaine Marcelin-Wilson Ltée		3C							
4601					1600 Henri-Bourassa O. App. 600 H3M 3E2		7A							
6620					Propriété Sujette à Surtaxe sur Terrain Vague Desservi									
6701					Fraction de Copropriété 0.02858 (601)									
6702					Fraction de Copropriété 0.00532 (All)									

CERT.	EFF.	
14187	1786	28 V3

CERT.	EFF.	
14187	27586	28 V3

CERT.	EFF.	
14187	1786	28 V3

CERT.	EFF.	
14187	27586	28 V3

CERT.	EFF.	
14187	1786	28 V3

CERT.	EFF.	
14187	27586	28 V3

P1117-13

73500408

1.F.I.

4201 Normand Clement
4601 1570 Robert Charbonneau #506
H4N 2Y1

2.F.I.

4202 Claudette Gouques
4602 1570 Robert Charbonneau
#506 H4N 2Y1

DATE	AGE	HT
27-10-84	27-2/10	15

73500410

1.F.I.

4201 Robert Vincent Finesse
4601 1570 Robert Charbonneau
#601 H4N 2Y1

DATE	AGE	HT
27-10-84	27-2/10	15

AEK20

AEK20

CODE	COMPTE	EMPLACEMENT - NOM, PROFESSION, RÉSIDENCE					CATEGORIE BÂTIMENT	SCOLAIRE	VALEUR EN DOLLARS			MUNICIPAL	REMARQUES	
		DIV. CAD.	CADASTRE	SUBDIVISION	FRONT	PROFONDEUR			SUPERFICIE	TERR. p. c.	TERRAIN			BÂTISSE
1001	73500412	(1570) Lot												
				Robert-Charbonneau #602										
2002			11 986	602										
2004			11 986	A04										
2006			11 986	P1										
2008			11 986	P2										
2990						484.00								
3001														
4201														
4601														
6620		(1570) Propriété sujette à surtaxe sur terrain vague desservi												
6701														
6702														
1001	73500414	(1570) Lot												
				Robert-Charbonneau #603										
2002			11 986	603										
2004			11 986	PA15										
2006			11 986	P1										
2008			11 986	P2										
2990						348.00								
3001														
4201														
4601														
6620		(1570) Propriété sujette à surtaxe sur terrain vague desservi												
6701														
6702														

CERT.	EFF.	
14-187	1-7-86	21
		VB

CERT.	EFF.	
14-187	27-5-86	2A
		VB

Subd. prov de
73440780

CERT.	EFF.	
14-187	1-7-86	2B
		VB

CERT.	EFF.	
14-187	27-5-86	2B
		VB

Subd. prov de
73440780

73500412

IFI I

4201 Roger A Lalonde

4601 1570 Robert Charbonneau

#602 H4N 241

IFI I

4202 Lise Ouellette

4602 1570 Robert Charbonneau

#602 H4N 241

73500414

3AFI

4201 Dorothy Trahan

4601 1570 Robert Charbonneau

#603 H4N 241

DATE	EXP.	42
12-10-87	1-1-88	25

DATE	EXP.	42
12-10-87	1-1-88	25

AEB20

AEB20

CODE	COMPTÉ	EMPLACEMENT - NOM, PROFESSION, RÉSIDENCE					CATÉGORIE BÂTIMENT	SCOLAIRE	VALEUR EN DOLLARS			MUNICIPAL	REMARQUES	
		TYPE	CADASTRE	DIVISION	FRONT	PROFONDEUR			SURFACE	FERR. P. C.	TERRAIN			BÂTIMENT
1001	73500416	(2) 1570 Lot												
2002														
2004														
2006														
2990														
3001														
4201														
4601														
6620														
6701														
1001	73500418	(2) 1570 Lot												
2002														
2004														
2006														
2008														
2990														
3001														
4201														
4601														
6620														
6701														
6702														

VERS

VERS

CERT.	EFF.	28
14187	1786	√3
CERT.	EFF.	28
14187	1786	√3

CERT.	EFF.	28
14187	1786	√3
CERT.	EFF.	28
14187	1786	√3

73500418

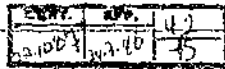
I.F.I.

4201 Albert Lafosse

4601 1570 Robert Charbonneau #605

I.F.I.

4202 Therese Bedard

4602 1570 Robert Charbonneau
#605

73500416

I.F.I.


4201 Jean Yves Hardy

4601 1570 Robert Charbonneau

#604

I.F.I.

4202 Rollande Sabourin

4602 1570 Robert Charbonneau
#604

AEB20

AEB20

CODE	COMPTÉ	EMPLACEMENT - NOM, PROFESSION, RÉSIDENCE					CATEGORIE BÂTIMENT	SCOLAIRE		VALEUR EN DOLLARS			MUNICIPAL *	REMARKES
		NO. CAD.	LOCALITE	SUBDIVISION	FRONT	PROFONDEUR		SUPERFICIE	TERR. P. C.	TERRAIN	BÂTISSE	TOTAL		
1001	73500420													
		(3) 1570												
		Lot Robert-Charbonneau				#606								
2002		11	986			606								
2004		11	986			A15								
2006		11	986			P1								
2008		11	986			P2								
2990											387.00			
3001														
4201														
4601														
6630														
6701														
6702														

VERSO

CERT.	EFF.	
14-1-87	1-7-86	28 √
CERT.	EFF.	
14-1-87	27-5-86	28 √

Subd. prov de
73440780

2006 735

73500420

IFI.1

4201 Percy Crowley

4601 1570 Rdet Charbonneau #606

12-10-1971	12-10-1971	12-10-1971
------------	------------	------------

AEB20

CODE	COMPTE	EMPLACEMENT					NOM	PROFESSION	RÉSIDENCE	SUPERFICIE	CATEGORIE BÂTIMENT	SCOLAIRE		VALEUR EN DOLLARS			REMARQUES	
		NUMERO	DE LA RUE	SURBOULEVARD	FRONT	PROFONDEUR						TERR.	BATISSE	TERRAIN	BATISSE	TOTAL		
1001	73500500	Lot Alice-Nolin																
2002		11	2881	24					6,107.00									
2002																		
3001										7A	2B1	20,400.		20,400.		T	VV	
4201		Constructions Musto Inc.																
4601		1665 Defoy H3M 3B6																
4202		Constructions 81 Inc.																
4602		1665 Defoy H3M 3B6																
6620		Propriété sujette à surtaxe sur terrain vague desservi																
1001	73500502	Lot Alice-Nolin																
2002		11	2881	25					6,014.00									
2002																		
3001										7A	2B1	20,300.		20,300.		T	VV	
4201		Constructions Musto Inc.																
4601		1665 Defoy H3M 3B6																
4202		Constructions 81 Inc.																
4602		1665 Defoy H3M 3B6																
6620		Propriété sujette à surtaxe sur terrain vague desservi																
1001	73500504	Lot Alice-Nolin																
2002		11	2881	25					3,915.00									
2002																		
3001										7A	2B1	15,900.		15,900.		T	VV	
4201		Constructions Musto Inc.																
4601		1665 Defoy H3M 3B6																
4202		Constructions 81 Inc.																
4602		1665 Defoy H3M 3B6																
6620		Propriété sujette à surtaxe sur terrain vague desservi																

CERT.	EFF.	Am
16/12/87	27/11/88	20

Prov. de 73108400

CERT.	EFF.	Am
16/12/87	27/11/88	20

Prov. de 73108400

CERT.	EFF.	Am
16/12/87	27/11/88	20

Prov. de 73108400

CODE	COMPTÉ	EMPLACEMENT NOM, PROFESSION, RESIDENCE					CATEGORIE BÂTIMENT	SCOLAIRE		VALEUR EN DOLLARS			MUNICIPAL	REMARQUES	
		D.V. CAD.	CADASTRE	SECTION	FRONT	PROFONDEUR		SUPERFICIE	TERR.	TERRAIN	BATISSE	TOTAL			
1001	73500506	Lot Alice-Nolin													
2002		11	2881	27	43.50	90.00					3,915.00				
3001															
4201		Constructions Musto Inc.													
4601		1665 Defoy H3M 3B6													
4202		Constructions 81 Inc.													
4602		1665 Defoy H3M 3B6													
6620		Propriété sujette à surtaxe sur terrain vague desservi													
1001	73500508	Lot Alice-Nolin													
2002		11	2881	28	43.50	90.00					3,915.00				
3001															
4201		Construction Musto Inc.													
4601		1665 Defoy H3M 3B6													
4202		Constructions 81 Inc.													
4602		1665 Defoy H3M 3B6													
6620		Propriété sujette à surtaxe sur terrain vague desservi													
1001	73500510	Lot Alice-Nolin													
2002		11	2881	29	43.50	90.00					3,915.00				
3001															
4201		Constructions Musto Inc.													
4601		1665 Defoy H3M 3B6													
4202		Constructions 81 Inc.													
4602		1665 Defoy H3M 3B6													
6620		Propriété sujette à surtaxe sur terrain vague desservi													

CERT.	EFF.	
16/12/87	21/11/86	Am
Prov. de		
73108400		

CERT.	EFF.	
16/12/87	21/11/86	Am
Prov. de		
73108400		

CERT.	EFF.	
16/12/87	21/11/86	Am
Prov. de		
73108400		

CODE	COMPTE	EMPLACEMENT - NOM, PROFESSION, RÉSIDENCE					CATEGORIE BÂTIMENT	SCOLAIRE		VALEUR EN DOLLARS			MUNICIPAL	REMARQUES	
		DIM. CAD.	CADASTRE	SUBDIVISION	FRONT	PROFONDEUR		SUPERFICIE	TERR P. C.	TERRAIN	BÂTISSÉ	TOTAL			
1001	73500512	Lot Alice-Nolin													
2002		11	2881	30	43.50	90.00					3,915.00				
3001															
4201		Constructions Musto Inc.					CF	1							
4601		1665 Defoy H3M 3B6													
4202		Constructions 81 Inc.					CF	1							
4602		1665 Defoy H3M 3B6													
6620		Propriété sujette à surtaxe sur terrain vague desservi													
1001	73500514	Lot Alice-Nolin													
2002		11	2881	31	IRR.	90.00					4,180.00				
2002					47.00	80.00									
3001															
4201		Constructions Musto Inc.					CF	1							
4601		1665 Defoy H3M 3B6													
4202		Constructions 81 Inc.					CF	1							
4602		1665 Defoy H3M 3B6													
6620		Propriété sujette à surtaxe sur terrain vague desservi													

CERT.	EFF.	Am
16/08/87	21/11/87	50

Prov. de
73108400

CERT.	EFF.	Am
16/08/87	21/11/87	50

Prov. de
73108400

CODE	COMPTÉ	EMPLACEMENT					NOM, PROFESSION, RÉSIDENCE	CATÉGORIE BÂTIMENT	SCOLAIRE		VALEUR EN DOLLARS			MUNICIPAL	REMARQUES		
		DIV. C.A.M.	CADASTRE	SURSAISON	FRONT	PROFONDEUR			SURFACE	TERR. P. C.	TERRAIN	BÂTISSE	TOTAL				
1001	73500530	Lot Alice-Nolin															
2002		11	2881	51	43.50	90.50	4,481.00										
2002					IRR.	103.61											
3001								7A	2B1	17,200.		17,200.		T VV			
4201		Constructions Musto Inc.						CF									
4601		1665 Defoy H3M 3B6															
4202		Constructions 81 Inc.						CF									
4602		1665 Defoy H3M 3B6															
6620		Propriété sujette à surtaxe sur terrain vague desservi															
1001	73500532	Lot Alice-Nolin															
2002		11	2881	52	43.50	103.61	4,211.00										
2002					45.57	90.00											
3001								7A	2B1	16,700.		16,700.		T VV			
4201		Constructions Musto Inc.						CF									
4601		1665 Defoy H3M 3B6															
4202		Constructions 81 Inc.						CF									
4602		1665 Defoy H3M 3B6															
6620		Propriété sujette à surtaxe sur terrain vague desservi															
1001	73500534	Lot Alice-Nolin															
2002		11	2881	53	43.50	90.00	3,915.00										
3001								7A	2B1	15,900.		15,900.		T VV			
4201		Constructions Musto Inc.						CF									
4601		1665 Defoy H3M 3B6															
4202		Constructions 81 Inc.						CF									
4602		1665 Defoy H3M 3B6															
6620		Propriété sujette à surtaxe sur terrain vague desservi															

CODE	COMPTÉ	EMPLACEMENT - NOM, PROFESSION, RÉSIDENCE					CATEGORIE D'IMMEUBLE	SCOLAIRE	VALEUR EN DOLLARS			MUNICIPAL	REMARQUES		
		NUMÉRO	SECTION	FRONT	PROFONDEUR	SUPERFICIE			TERR. P. C.	TERRAIN	BÂTISSE			TOTAL	
1001	73500536	Lot Alice-Nolin													
2002		11	2881	54	43.50	90.00				3,915.00					
3001							7A	2B1	15,900.		15,900.		T VV		
4201		Constructions Musto Inc.													
4601		1665 Defoy H3M 3B6													
4202		Constructions 81 Inc.													
4602		1665 Defoy H3M 3B6													
6620		Propriété sujette à surtaxe sur terrain vague desservi													
1001	73500538	Lot Alice-Nolin													
2002		11	2881	55	61.50	90.00				5,535.00					
3001							7A	2B1	19,400.		19,400.		T VV		
4201		Constructions Musto Inc.													
4601		1665 Defoy H3M 3B6													
4202		Constructions 81 Inc.													
4602		1665 Defoy H3M 3B6													
6620		Propriété sujette à surtaxe sur terrain vague desservi													
1001	73500540	Lot Alice-Nolin													
2002		11	2881	56	43.50	90.00				3,915.00					
3001							7A	2B1	15,900.		15,900.		T VV		
4201		Constructions Musto Inc.													
4601		1665 Defoy H3M 3B6													
4202		Constructions 81 Inc.													
4602		1665 Defoy H3M 3B6													
6620		Propriété sujette à surtaxe sur terrain vague desservi													

CERT.	EFF.
16/10/87	20/11/86
Prov. de 73108400	

CERT.	EFF.
16/10/87	20/11/86
Prov. de 73108400	

CERT.	EFF.
16/10/87	20/11/86
Prov. de 73108400	

CODE	COMPTÉ	EMPLACEMENT					SUPERFICIE	CATEGORIE BÂTIMENT	SCOLAIRE		VALEUR EN DOLLARS			MUNICIPAL	REMARQUES
		CADASTRE	SUBDIVISION	PROF.	PROFONDEUR	PROFONDEUR			TERR. P. I. C.	TERRAIN	BÂTISSÉ	TOTAL			
1001	73500542	Lot Alice-Nolin													
2002		11	2881	57	IRR.	90.00	4,180.00								
2002					47.00	80.00									
3001								7A	2E1	16,600.		16,600.	T VV		
4201		Constructions Musto Inc.						CF	1						
4601		1665 Defoy H3M 3B6													
4202		Constructions 81 Inc.						CF	1						
4602		1665 Defoy H3M 3B6													
6620		Propriété sujette à surtaxe sur terrain vague desservi													

CERT.	EFF.	
10/13/87	21/11/86	20
Prov. de 73108400		

CODE	FOURTE	EMPLACEMENT NON-PROFESSION, RESIDENCE					CATEGORIE D'IMMEUBLE	SCOLAIRE	VALEUR EN DOLLARS			REMARQUES	
		NUMERO	SECTION	FRONT	PROFONDEUR	SURFACE			TERRAIN	BÂTIMENT	TOTAL		
1001	73500550	Lot Alice-Nolin											
2002		11	2881	75	47.00	90.00							
3001							7A	2B1	16,700.		16,700.	T VV	
4201		Constructions Musto Inc.											
4601		1665 Defoy H3M 386											
4202		Constructions 81 Inc.											
4602		1665 Defoy H3M 386											
6620		Propriété sujette à surtaxe sur terrain vague desservi											
1001	73500552	Lot Alice-Nolin											
2002		11	2881	76	43.50	90.00							
3001							7A	2B1	15,900.		15,900.	T VV	
4201		Constructions Musto Inc.											
4601		1665 Defoy H3M 386											
4202		Constructions 81 Inc.											
4602		1665 Defoy H3M 386											
6620		Propriété sujette à surtaxe sur terrain vague desservi											
1001	73500554	Lot Alice-Nolin											
2002		11	2881	77	50.00	90.00							
3001							7A	2B1	17,200.		17,200.	T VV	
4201		Constructions Musto Inc.											
4601		1665 Defoy H3M 386											
4202		Constructions 81 Inc.											
4602		1665 Defoy H3M 386											
6620		Propriété sujette à surtaxe sur terrain vague desservi											

CERT.	EXP.	DATE
16/10/87	21/11/86	03/08/80

Prov. de 73108400

CERT.	EXP.	DATE
16/10/87	21/11/86	03/08/80

Prov. de 73108400

CERT.	EXP.	DATE
16/10/87	21/11/86	03/08/80

Prov. de 73108400

CODE	COMPTÉ	EMPLACEMENT NOM, PROFESSION, RÉSIDENCE					CATEGORIE BÂTIMENT	SCOLAIRE		VALEUR EN DOLLARS			MUNICIPAL	REMARQUES				
		DIV. CAD.	CADASTRI	SUBDIVISION	FRONT	PROFONDEUR		SUPERFICIE	TERR P. C.	TERRAIN	BÂTISSE	TOTAL						
1001	73500556	Lot Alice-Nolin																
2002		11	2881	78	IRR.	90.00	5,365.00											
2002					40.78	90.06												
3001								7A	2 B1	19,000.		19,000.	T WV	<table border="1"> <tr> <td>CERT.</td> <td>EFF.</td> </tr> <tr> <td>16/03/87</td> <td>21/11/86</td> </tr> </table> Prov. de 73108400 73500010 et du domaine public	CERT.	EFF.	16/03/87	21/11/86
CERT.	EFF.																	
16/03/87	21/11/86																	
4201		Constructions Misto Inc.					CF	1										
4601		1665 Defoy H3M 3B6																
4202		Constructions 81 Inc.					CF	1										
4602		1665 Defoy H3M 3B6																
6620		Propriété sujette à surtaxe sur terrain vague desservi																
1001	73500558	Lot Alice-Nolin																
2002		11	2881	79	50.00	90.00	4,501.00											
2002					IRR.													
3001								7A	2B1	17,200.		17,200.	T WV	<table border="1"> <tr> <td>CERT.</td> <td>EFF.</td> </tr> <tr> <td>16/03/87</td> <td>21/11/86</td> </tr> </table> Prov. de 73108400 73500010	CERT.	EFF.	16/03/87	21/11/86
CERT.	EFF.																	
16/03/87	21/11/86																	
4201		Constructions Misto Inc.					CF	1										
4601		1665 Defoy H3M 3B6																
6620		Propriété sujette à surtaxe sur terrain vague desservi																

CODE	COMPTÉ	EMPLACEMENT NOM, PROFESSION, RÉSIDENCE						CATEGORIE BÂTIMENT	SCOLAIRE		VALEUR EN DOLLARS			MUNICIPAL	REMARQUES		
		NO. CAD.	CADASTRE	SECTION	IND. D.	RESPONDEUR	SURFACIE		TEAR. P. C.	TERRAIN	BÂTISSE	TOTAL					
1001	73500570	Lot Alice-Nolin															
2002		11	2881	1		91.30	116.57	10,497.00									
2002						91.36	113.35										
3001									7A	2B1	35,500.		35,500.	T	VV		
4201		Constructions Musto Inc.						CF	1								
4601		1665 Defoy H3M 3B6															
4202		Constructions 81 Inc.						CF	1								
4602		1665 Defoy H3M 3B6															
6620		Propriété sujette à surtaxe sur terrain vague desservi															
1001	73500572	Lot Alice-Nolin															
2002		11	2881	2		58.00	113.35	6,515.00									
2002						58.04	111.29										
3001									7A	2B1	26,400.		26,400.	T	VV		
4201		Constructions Musto Inc.						CF	1								
4601		1665 Defoy H3M 3B6															
4202		Constructions 81 Inc.						CF	1								
4602		1665 Defoy H3M 3B6															
6620		Propriété sujette à surtaxe sur terrain vague desservi															
1001	73500574	Lot Alice-Nolin															
2002		11	2881	3		58.00	111.29	6,395.00									
2002						58.04	109.25										
3001									7A	2B1	25,900.		25,900.	T	VV		
4201		Constructions Musto Inc.						CF	1								
4601		1665 Defoy H3M 3B6															
4202		Constructions 81 Inc.						CF	1								
4602		1665 Defoy H3M 3B6															
6620		Propriété sujette à surtaxe sur terrain vague desservi															

CERT. EFF. 10/3/86 20

Prov. de 73108400

CERT. EFF. 10/3/86 20

Prov. de 73108400

CERT. EFF. 10/3/86 20

Prov. de 73108400

CODE	COMPTÉ	EMPLACEMENT NOM, PROFESSION, RÉSIDENCE					CATEGORIE D'IMMEUBLE	SCOLAIRE		VALEUR EN DOLLARS			MUNICIPAL	REMARQUES	
		NO. CAD.	CADASTRE	S. DIVISION	FRONT	PROFONDEUR		SUPERFICIE	TERR. P. C.	TERRAIN	BÂTISSE	TOTAL			
1001	73500576	Lot Alice-Nolin													
2002		11	2881	4	58.00	109.25	6,276.00								
2002					58.04	107.19									
3001								7A	2 BL	25,400.		25,400.	T VV		
4201		Constructions Musto Inc.					CF	1							
4601		1665 Defoy H3M 3B6													
4202		Constructions 81 Inc.					CF	1							
4602		1665 Defoy H3M 3B6													
6620		Propriété sujette à surtaxe sur terrain vague desservi													
1001	73500578	Lot Alice-Nolin													
2002		11	2881	5	58.00	107.19	6,157.00								
2002					58.04	105.12									
3001								7A	2 BL	24,900.		24,900.	T VV		
4201		Constructions Musto Inc.					CF	1							
4601		1665 Defoy H3M 3B6													
4202		Constructions 81 Inc.					CF	1							
4602		1665 Defoy H3M 3B6													
6620		Propriété sujette à surtaxe sur terrain vague desservi													
1001	73500580	Lot Alice-Nolin													
2002		11	2881	6	IRR.	105.12	8,969.00								
2002					114.73	132.87									
3001								7A	2 BL	32,300.		32,300.	T VV		
4201		Constructions Musto Inc.					CF	1							
4601		1665 Defoy H3M 3B6													
4202		Constructions 81 Inc.					CF	1							
4601		1665 Defoy H3M 3B6													
6620		Propriété sujette à surtaxe sur terrain vague desservi													

CERT. 10/3/87 21/11/86 20
Prov. de 73108400

CERT. 10/3/87 21/11/86 20
Prov. de 73108400

CERT. 10/3/87 21/11/86 20
Prov. de 73108400

CODE	COMPTÉ	EMPLACEMENT - NOM, PROFESSION, RÉSIDENCE					CATEGORIE BÂTIMENT	SCOLAIRE		VALEUR EN DOLLARS			MUNICIPAL	REMARQUES	
		CADASTRE	INDICÉ	PROF.	PROFONDEUR	SUPERFICIE		TEP.	P. C.	TERRAIN	BÂTISSE	TOTAL			
1001	73500582	Lot Alice-Nolin													CERT. EFF. 16/12/87 27/11/86 20
2002		11	2881	7	IRR.	132.87	14,288.00							Prov. de 73108400	
2002					IRR.										
3001								7A	2B1	43,100.		43,100.	T VV		
4201		Constructions Musto Inc.					CF	1							
4601		1665 Defoy H3M 3B6													
4202		Constructions 81 Inc.					CF	1							
4602		1665 Defoy H3M 3B6													
6620		Propriété sujette à surtaxe sur terrain vague desservi													
1001	73500584	Lot Alice-Nolin													CERT. EFF. 16/12/87 27/11/86 20
2002		11	2881	8	58.00	IRR.	7,984.00							Prov. de 73108400	
2002					84.97	112.31									
3001								7A	2B1	30,300.		30,300.	T VV		
4201		Constructions Musto Inc.					CF	1							
4601		1665 Defoy H3M 3B6													
4202		Constructions 81 Inc.					CF	1							
4602		1665 Defoy H3M 3B6													
6620		Propriété sujette à surtaxe sur terrain vague desservi													
1001	73500586	Lot Alice-Nolin													CERT. EFF. 16/12/87 27/11/86 20
2002		11	2881	9	58.00	118.31	6,863.00							Prov. de 73108400	
2002						118.34									
3001								7A	2B1	27,800.		27,800.	T VV		
4201		Constructions Musto Inc.					CF	1							
4601		1665 Defoy H3M 3B6													
4202		Constructions 81 Inc.					CF	1							
4602		1665 Defoy H3M 3B6													
6620		Propriété sujette à surtaxe sur terrain vague desservi													
1001	73500588	Lot Alice-Nolin													CERT. EFF. 16/12/87 27/11/86 20
2002		11	2881	10	58.00	118.34	6,866.00							Prov. de 73108400	
2002						118.41									
3001								7A	2B1	27,800.		27,800.	T VV		
4201		Constructions Musto Inc.					CF	1							
4601		1665 Defoy H3M 3B6													
4202		Constructions 81 Inc.					CF	1							
4602		1665 Defoy H3M 3B6													
6620		Propriété sujette à surtaxe sur terrain vague desservi													

TABLEAU D'ÉVALUATION

CODA	COMPTÉ	EMPLACEMENT NON PROFESSION, RÉSIDENCE					CATEGORIE BÂTIMENT	SCOLAIRE	VALEUR EN DOLLARS			MUNICIPAL	REMARQUES					
		NO. CAD.	CADASTRE	QUE DIVISION	FRONT	PROFONDEUR			SUPERFICIE	TERR. P. C.	TERRAIN		BÂTISSÉ	TOTAL	CERT.	EFF.		
1001	73500590	Lot Alice-Nolin																
2002		11	2881	11	58.00	118.41												
2002						118.44												
3001								7A	2B1	27,800.		27,800.	T	WV				
4201		Constructions Musto Inc.					CF	1										
4601		1665 Defoy H3M 3B6																
4202		Constructions 81 Inc.					CF	1										
4602		1665 Defoy H3M 3B6																
6620		Propriété sujette à surtaxe sur terrain vague desservi																
1001	73500592	Lot Alice-Nolin																
2002		11	2881	12	58.00	118.44												
2002						118.47												
3001								7A	2B1	27,800.		27,800.	T	WV				
4201		Constructions Musto Inc.					CF	1										
4601		1665 Defoy H3M 3B6																
4202		Constructions 81 Inc.					CF	1										
4602		1665 Defoy H3M 3B6																
6620		Propriété sujette à surtaxe sur terrain vague desservi																
1001	73500594	Lot Alice-Nolin																
2002		11	2881	13	58.00	118.47												
2002						118.54												
3001								7A	2B1	27,800.		27,800.	T	WV				
4201		Constructions Musto Inc.					CF	1										
4601		1665 Defoy H3M 3B6																
4202		Constructions 81 Inc.					CF	1										
4602		1665 Defoy H3M 3B6																
6620		Propriété sujette à surtaxe sur terrain vague desservi																
1001	73500596	Lot Alice-Nolin																
2002		11	2881	14	58.00	118.54												
2002						118.57												
3001								7A	2B1	27,800.		27,800.	T	WV				
4201		Constructions Musto Inc.					CF	1										
4601		1665 Defoy H3M 3B6																
4202		Constructions 81 Inc.					CF	1										
4602		1665 Defoy H3M 3B6																
6620		Propriété sujette à surtaxe sur terrain vague desservi																

PROVINCIALE

CODE	COMPTÉ	EMPLACEMENT - NOM, PROFESSION, RÉSIDENCE					CATEGORIE UNITE	SCOLAIRE		VALEUR EN DOLLARS			MUNICIPAL	REMARQUES	
		CADASTRE	SUBDIVISION	FRONT	PROFONDEUR	SUPERFICIE		TERR P. C.	TERRAIN	BÂTISSE	TOTAL				
1001	73500598	Lot Alice-Nolin													
2002		11	2881	15	58.00	118.57									
2002						118.60									
3001							7A	2 B1	27,900.		27,900.		T VV		
4201		Constructions Musto Inc.					CF								
4601		1665 Defoy H3M 3B6													
4202		Constructions 81 Inc.					CF								
4602		1665 Defoy H3M 3B6													
6620		Propriété sujette à surtaxe sur terrain vague desservi													
1001	73500600	Lot Alice-Nolin													
2002		11	2881	16	58.00	118.60									
2002						118.67									
3001							7A	2B1	27,900.		27,900.		T VV		
4201		Constructions Musto Inc.					CF								
4601		1665 Defoy H3M 3B6													
4202		Constructions 81 Inc.					CF								
4602		1665 Defoy H3M 3B6													
6620		Propriété sujette à surtaxe sur terrain vague desservi													
1001	73500602	Lot Alice-Nolin													
2002		11	2881	17	58.00	118.67									
2002						118.70									
3001							7A	2B1	27,900.		27,900.		T VV		
4201		Constructions Musto Inc.					CF								
4601		1665 Defoy H3M 3B6													
4202		Constructions 81 Inc.					CF								
4602		1665 Defoy H3M 3B6													
6620		Propriété sujette à surtaxe sur terrain vague desservi													
1001	73500604	Lot Alice-Nolin													
2002		11	2881	18	58.00	118.70									
2002						118.73									
3001							7A	2B1	27,900.		27,900.		T VV		
4201		Constructions Musto Inc.					CF								
4601		1665 Defoy H3M 3B6													
4202		Constructions 81 Inc.					CF								
4602		1665-Defoy H3M 3B6													
6620		Propriété sujette à surtaxe sur terrain vague desservi													

CODE	COMPTÉ	EMPLACEMENT					NOM, PROFESSION, RÉSIDENCE	CATEGORIE BÂTIMENT	SCOLAIRE		VALEUR EN DOLLARS			REMARQUES	
		PARCÉLLE	CADASTRE	QUARTIER	FRONT	PROFONDEUR			SURFACE	TERR. P. C.	TERRAIN	BASSE	TOTAL		
1001	73500606	Lot Alice-Nolin													
2002		11	2881	19		IRR.	118.73					9,432.00			
2002							132.51								
3001								7A	2B1	33,300.		33,300.	T VV		
4201		Constructions Musto Inc.					CF	1							
4601		1665 Defoy H3M 3B6													
4202		Constructions 81 Inc.					CF	1							
4602		1665 Defoy H3M 3B6													
6620		Propriété sujette à surtaxe sur terrain vague desservi													
1001	73500608	Lot Alice-Nolin													
2002		11	2881	20		IRR.	132.51					11,121.00			
2002							114.44								
3001								7A	2B1	36,700.		36,700.	T VV		
4201		Constructions Musto Inc.					CF	1							
4601		1665 Defoy H3M 3B6													
4202		Constructions 81 Inc.					CF	1							
4602		1665 Defoy H3M 3B6													
6620		Propriété sujette à surtaxe sur terrain vague desservi													
1001	73500610	Lot Alice-Nolin													
2002		11	2881	21		IRR.	114.44					6,000.00			
2002						96.13	90.00								
3001								7A	2B1	24,300.		24,300.	T VV		
4201		Constructions Musto Inc.					CF	1							
4601		1665 Defoy H3M 3B6													
4202		Constructions 81 Inc.					CF	1							
4602		1665 Defoy H3M 3B6													
6620		Propriété sujette à surtaxe sur terrain vague desservi													
1001	73500612	Lot Alice-Nolin													
2002		11	2881	22		43.50	90.00					3,915.00			
3001								7A	2B1	15,800.		15,800.	T VV		
4201		Constructions Musto Inc.					CF	1							
4601		1665 Defoy H3M 3B6													
4202		Constructions 81 Inc.					CF	1							
4602		1665 Defoy H3M 3B6													
6620		Propriété sujette à surtaxe sur terrain vague desservi													

CERT. EFF. 10/20
16/28/87 21/11/86 20
Prov. de 73108400

CERT. EFF. 10/20
16/28/87 21/11/86 20
Prov. de 73108400

CERT. EFF. 10/20
16/28/87 21/11/86 20
Prov. de 73108400

CERT. EFF. 10/20
16/28/87 21/11/86 20
Prov. de 73108400

CODE	COMPTÉ	EMPLACEMENT - NOM, PROFESSION, RÉSIDENCE					SUPERFICIE	CATEGORIE BÂTIMENT	SCOLAIRE		VALEUR EN DOLLARS			MUNICIPAL	REMARQUES		
		PROFES- SION	CADASTRI C	AVENUE	FACT	PROFONDEUR			TERR P. C.	TERRAIN	BÂTISSE	TOTAL					
1001	73500614	Lot Alice-Nolin															
2002		11	2881	23		43.50	90.00	3,915.00									
3001									7A	2B1	15,900.		15,900.	T	VV		
4201		Constructions Misto Inc.						CF									
4601		1665 Defoy H3M 3B6															
4202		Constructions 81 Inc.						CF									
4602		1665 Defoy H3M 3B6															
6620		Propriété sujette à surtaxe sur terrain vague desservi															

CERT.	EFF.	
10/10/87	27/10/86	mm
		20

Prov. de
73108400

CODE	COMPTE	EMPLACEMENT NOM, PROFESSION, RÉSIDENCE					CATEGORIE BÂTIMENT	SCOLAIRE		VALEUR EN DOLLARS			MUNICIPAL	REMARQUES	
		SECTION	NUMÉRO	ÉTAPE	PROFONDEUR	SUPERFICIE		TERRAIN	BÂTISSE	TOTAL					
1001	73500650	Lot Robertine-Barry													
2002		11	2881	41	43.50	90.00					3,915.00				
3001							7A	2B1	15,900.			15,900.	T WV		
4201		Constructions Musto Inc.					CF	1							
4601		1665 Defoy H3M 3B6													
6620		Propriété sujette à surtaxe sur terrain vague desservi													
1001	73500652	Lot Robertine-Barry													
2002		11	2881	42	43.50	90.00					3,951.00				
3001							7A	2B1	15,900.			15,900.	T WV		
4201		Constructions Musto Inc.					CF	1							
4601		1665 Defoy H3M 3B6													
4202		Constructions 81 Inc.					CF	1							
6620		Propriété sujette à surtaxe sur terrain vague desservi													
1001	73500654	Lot Robertine-Barry													
2002		11	2881	43	IRR.	90.00					6,501.00				
3001							7A	2B1	21,200.			21,200.	T WV		
4201		Constructions Musto Inc.					CF	1							
4601		1665 Defoy H3M 3B6													
4202		Constructions 81 Inc.					CF	1							
6620		Propriété sujette à surtaxe sur terrain vague desservi													
1001	73500656	Lot Robertine-Barry													
2002		11	2881	44	50.20	90.00					4,518.00				
3001							7A	2B1	18,300.			18,300.	T WV		
4201		Constructions Musto Inc.					CF	1							
4601		1665 Defoy H3M 3B6													
4202		Constructions 81 Inc.					CF	1							
4602		1665 Defoy H3M 3B6													
6620		Propriété sujette à surtaxe sur terrain vague desservi													

VERSO

CERT. EFF. 16/12/87 23/11/86 30

Prov. de 73108400 73485011

CERT. EFF. 16/12/87 23/11/86 30

Prov. de 73108400 73485011 et du domaine public

CERT. 16/12/87 23/11/86 30

Prov. de 73108400 et du domaine public

CERT. 16/12/87 23/11/86 30

Prov. de 73108400

73500652

1 F E 1

4201 Laurent Lavoie

4601 2088 Robertine Barry

2 F E 1

4202 Colette Fournier

4602 2088 Robertine Barry

DATE	DE	VL
12-10-86	16,12,86	7

NEB20

CODE	COMTE	EMPLACEMENT					NOM	PROFESSION	RÉSIDENCE	CATEGORIE BÂTIMENT	SCOLAIRE		VALEUR EN DOLLARS			MUNICIPAL	REMARQUES
		NO. PAR.	CADASTRE	SECTION	FRONT	PROFONDEUR					SUPERFICIE	TERR. P. C.	FERRAIN	BÂTISSE	TOTAL		
1001	73500658	Lot Robertine-Barry															
2002		11	2881	45	43.50	90.00						3,915.00					
3001										7A	2B1	15,900.		15,900.	T VV		
4201		Constructions Musto Inc.															
4601		1665 Defoy H3M 3B6															
4202		Constructions 81 Inc.															
4602		1665 Defoy H3M 3B6															
6620		Propriété sujette à surtaxe sur terrain vague desservi															
1001	73500660	Lot Robertine-Barry															
2002		11	2881	46	43.50	90.00						3,915.00					
3001										7A	2B1	15,900.		15,900.	T VV		
4201		Constructions Musto Inc.															
4601		1665 Defoy H3M 3B6															
4202		Constructions 81 Inc.															
4602		1665 Defoy H3M 3B6															
6620		Propriété sujette à surtaxe sur terrain vague desservi															
1001	73500662	Lot Robertine-Barry															
2002		11	2881	47	43.50	90.00						3,915.00					
3001										7A	2B1	15,900.		15,900.	T VV		
4201		Constructions Musto Inc.															
4601		1665 Defoy H3M 3B6															
4202		Constructions 81 Inc.															
4602		1665 Defoy H3M 3B6															
6620		Propriété sujette à surtaxe sur terrain vague desservi															
1001	73500664	Lot Robertine-Barry															
2002		11	2881	48	43.50	90.00						4,438.00					
2002		IRR.															
3001										7A	2B1	17,100.		17,100.	T VV		
4201		Constructions Musto Inc.															
4601		1665 Defoy H3M 3B6															
4202		Constructions 81 Inc.															
4602		1665 Defoy H3M 3B6															
6620		Propriété sujette à surtaxe sur terrain vague desservi															

CERT. EFF. 16/3/87 27/11/86 20

Prov. de 73108400

CERT. EFF. 16/3/87 27/11/86 20

Prov. de 73108400

CERT. EFF. 16/3/87 27/11/86 20

Prov. de 73108400

CERT. EFF. 16/3/87 27/11/86 20

Prov. de 73108400

CODE	COMPTÉ	EMPLACEMENT						CATEGORIE D'IMMEUBLE	SCOLAIRE		VALEUR EN DOLLARS			MUNICIPAL	REMARQUES			
		NO. BÂTIM.	CADASTRE	AL. SURV. V. B.	FRONT	PROFONDEUR	SUPERFICIE		TERR. P. C.	TERRAIN	BÂTISSE	TOTAL	CERT.		EFF.			
1001	73500666	Lot Robertine-Barry																
2002		11	2881	49		43.48	90.00				3,915.00							
3001								7A	2B1	15,800.		15,800.		T	VV			
4201		Constructions Musto Inc.																
4601		1665 Defoy H3M 3B6																
4202		Constructions 81 Inc.																
4602		1665 Defoy H3M 3B6																
6620		Propriété sujette à surtaxe sur terrain vague desservi																
1001	73500668	Lot Robertine-Barry																
2002		11	2881	50		47.00	90.00				4,230.00							
3001								7A	2B1	16,600.		16,600.		T	VV			
4201		Constructions Musto Inc.																
4601		1665 Defoy H3M 3B6																
4202		Constructions 81 Inc.																
4602		1665 Defoy H3M 3B6																
6620		Propriété sujette à surtaxe sur terrain vague desservi																

CERT. EFF. 16/01/87 22/11/85 20

Prov. de 73108400

CERT. EFF. 16/01/87 22/11/85 20

Prov. de 73108400

RELEVÉ D'ÉVALUATION

CODE	COMPTÉ	EMPLACEMENT					NOM	PROFESSION	RÉSIDENCE	CATEGORIE BÂTIMENT	SCOLAIRE		VALEUR EN DOLLARS			MUNICIPAL	REMARQUES	
		LOT	ORDONNANCE	SUB-DIVISION	FRONT	PROFONDEUR					SUPERFICIE	TERR P. C.	TERRAIN	BÂTISSE	TOTAL			
1001	73500700	Lot Robertine-Barry																
2002		11	2881	32		47.00		90.00		4,230.00								
3001									7A	2B1	16,600.		16,600.		T	WV		
4201		Constructions Musto Inc.								CF	1							
4601		1665 Defoy H3M 3B6								CF	1							
4202		Constructions 81 Inc.								CF	1							
4602		1665 Defoy H3M 3B6																
6620		Propriété sujette à surtaxe sur terrain vague desservi																
1001	73500702	Lot Robertine-Barry																
2002		11	2881	33		43.50		90.00		3,915.00								
3001									7A	2B1	15,900.		15,900.		T	WV		
4201		Constructions Musto Inc.								CF	1							
4601		1665 Defoy H3M 3B6								CF	1							
4202		Constructions 81 Inc.								CF	1							
4602		1665 Defoy H3M 3B6																
6620		Propriété sujette à surtaxe sur terrain vague desservi																
1001	73500704	Lot Robertine-Barry																
2002		11	2881	34		43.50		90.00		3,915.00								
3001									7A	2B1	15,900.		15,900.		T	WV		
4201		Constructions Musto Inc.								CF	1							
4601		1665 Defoy H3M 3B6								CF	1							
4202		Constructions 81 Inc.								CF	1							
4602		1665 Defoy H3M 3B6																
6620		Propriété sujette à surtaxe sur terrain vague desservi																
1001	73500706	Lot Robertine-Barry																
2002		11	2881	35		43.50		90.00		3,915.00								
3001									7A	2B1	15,900.		15,900.		T	WV		
4201		Constructions Musto Inc.								CF	1							
4601		1665 Defoy H3M 3B6								CF	1							
4202		Constructions 81 Inc.								CF	1							
4602		1665 Defoy H3M 3B6																
6620		Propriété sujette à surtaxe sur terrain vague desservi																

CERT. EFF. 10/2/87 20/11/86 20
Prov. de 73108400

CERT. EFF. 10/2/87 20/11/86 20
Prov. de 73108400

CERT. EFF. 10/2/87 20/11/86 20
Prov. de 73108400

CERT. EFF. 10/2/87 20/11/86 20
Prov. de 73108400

CODE	COMPTÉ	EMPLACEMENT					NOM, PROFESSION, RÉSIDENCE	CATEGORIE BÂTIMENT	SCOLAIRE		VALEUR EN DOLLARS			MUNICIPAL	REMARQUES	
		PARCÉLLE	CADASTRE	SURFACE	FRONT	PROFONDEUR			SUPERFICIE	TERR. P. C.	TERRAIN	BÂTISSE	TOTAL			
1001	73500708						Lot Robertine-Barry									
2002		11	2881	36	43.50	90.00	3,915.00									
3001								7A	2:BI	15,900.		15,900.		T:VV		
4201							Constructions Musto Inc.	CF								
4601							1665 Defoy H3M 3B6									
4202							Constructions 81 Inc.	CF								
4602							1665 Defoy H3M 3B6									
6620							Propriété sujette à surtaxe sur terrain vague desservi									
1001	73500710						Lot Robertine-Barry									
2002		11	2881	37	43.50	90.00	3,915.00									
3001								7A	2:BI	15,900.		15,900.		T:VV		
4201							Constructions Musto Inc.	CF								
4601							1665 Defoy H3M 3B6									
4202							Constructions 81 Inc.	CF								
4602							1665 Defoy H3M 3B6									
6620							Propriété sujette à surtaxe sur terrain vague desservi									
1001	73500712						Lot Robertine-Barry									
2002		11	2881	38	IRR.	90.00	6,663.00									
2002					81.55	90.75										
3001								7A	2:BI	21,600.		21,600.		T:VV		
4201							Constructions Musto Inc.	CF								
4601							1665 Defoy H3M 3B6									
4202							Constructions 81 Inc.	CF								
4602							1665 Defoy H3M 3B6									
6620							Propriété sujette à surtaxe sur terrain vague desservi									
1001	73500714						Lot Robertine-Barry									
2002		11	2881	39	50.49	90.75	4,615.00									
2002					IRR.	94,62										
3001								7A	2:BI	17,500.		17,500.		T:VV		
4201							Constructions Musto Inc.	CF								
4601							1665 Defoy H3M 3B6									
4202							Constructions 81 Inc.	CF								
4602							1665 Defoy H3M 3B6									
6620							Propriété sujette à surtaxe sur terrain vague desservi									

CERT. EFF. 16/2/87 21/11/86 20
Prov. de 73108400

CERT. EFF. 16/2/87 21/11/86 20
Prov. de 73108400

CERT. EFF. 16/2/87 21/11/86 20
Prov. de 73108400

CERT. EFF. 16/2/87 21/11/86 20
Prov. de 73108400

CODE	COMPTÉ	EMPLACEMENT - NOM, PROFESSION, RÉSIDENCE					CATEGORIE BÂTIMENT	SCOLAIRE		VALEUR EN DOLLARS			MUNICIPAL	REMARQUES
		DIV. CAD.	CADASTRIEL	SUBDIVISION	FRONT	PROFONDEUR		SUPERFICIE	TERR. P. C.	TERRAIN	BÂTISSÉ	TOTAL		
1001	73500716													
2002														
2002														
3001														
4201														
4601														
4202														
4602														
6620														

CERT. EFF. 40
Prov. de
73103400

MUNICIPAL

CODE	COMPTÉ	EMPLACEMENT					NOM, PROFESSION, RÉSIDENCE	CATEGORIE BÂTIMENT	SCOLAIRE		VALEUR EN DOLLARS			MUNICIPAL	REMARQUES		
		CADASTRE	SECTION	AVANT	PROFONDEUR	SUPERFICIE			TERR.	TERRAIN	BÂTISSÉ	TOTAL					
1001	73500800	Lot Maurice-Label															
2002		11	2881	70		43.50	90.00					3,915.00				CERT. EFF. 10/21/87 20/11/86 20	
3001								7A	2	Bl	15,900.		15,900.		T VV	Prov. de 73108400 73500240	
4201		Constructions Musto Inc.															
4601		1665 Defoy H3M 3B6															
6620		Propriété sujette à surtaxe sur terrain vague desservi															
1001	73500802	Lot Maurice-Label															
2002		11	2881	71		IRR.	90.00					4,893.00				CERT. EFF. 10/21/87 20/11/86 20	
2002							91.63										
3001								7A	2	Bl	18,000.		18,000.		T VV public	Prov. de 73108400 73500240 et du domaine public	
4201		Constructions Musto Inc.															
4601		1665 Defoy H3M 3B6															
4202		Constructions 81 Inc.															
4602		1665 Defoy H3M 3B6															
6620		Propriété sujette à surtaxe sur terrain vague desservi															
1001	73500804	Lot Maurice-Label															
2002		11	2881	72		45.21	91.63					4,847.00				CERT. EFF. 10/21/87 20/11/86 20	
2002						62.50	90.00										
3001								7A	2	Bl	17,900.		17,900.		T VV	Prov. de 73108400 et du domaine public	
4201		Constructions Musto Inc.															
4601		1665 Defoy H3M 3B6															
4202		Constructions 81 Inc.															
4602		1665 Defoy H3M 3B6															
6620		Propriété sujette à surtaxe sur terrain vague desservi															
1001	73500806	Lot Maurice-Label															
2002		11	2881	73		43.50	90.00					3,915.00				CERT. EFF. 10/21/87 20/11/86 20	
3001								7A	2	Bl	15,900.		15,900.		T VV	Prov. de 73108400	
4201		Constructions Musto Inc.															
4601		1665 Defoy H3M 3B6															
4202		Constructions 81 Inc.															
4602		1665 Defoy H3M 3B6															
6620		Propriété sujette à surtaxe sur terrain vague desservi															

CODE	COMTE	EMPLACEMENT (NOM, PROFESSION, RÉSIDENCE)					CATEGORIE BÂTIMENT	SCOLAIRE	VALEUR EN DOLLARS			REMARQUES		
		DIV. CAD.	CADASTRE	SUBDIVISION	FRONT	PROFONDEUR			SUPERFICIE	FERR. P. C.	FERRAIN		BÂTISSÉ	TOTAL
1001	73500808			Lot Maurice-Lebel										
2002		11	2881	74	61.00	90.00	5,490.00							
3001														
4201				Constructions Musto Inc.			CF 1							
4601				1665 Defoy H3M 3B6										
4202				Constructions 81 Inc.			CF 1							
4602				1665 Defoy H3M 3B6										
6620				Propriété sujette à surtaxe sur terrain vague desservi										

CERT.	EFF.
16/3/85	22/11/85
Prov. de 73108400	

T VV

RÔLE D'ÉVALUATION DES IMMEUBLES POUR L'EXERCICE FINANCIER 1986

ROLE D'ÉVALUATION

CODE	COURTE	EMPLACEMENT - NOM, PROFESSION, RESIDENCE						CATEGORIE BÂTIMENT	SCOLAIRE		VALEUR EN DOLLARS			MUNICIPAL	REMARQUES		
		NO. CAD.	CADASTRAL	SECTION	FRONT	PROFONDEUR	SUPERFICIE		TEHR P. C.	TERRAIN	BÂTIMENT	TOTAL					
1001	73500850	Lot Maurice-Label															
2002		11	2881	58		47.00	90.00				4,230.00					CERT. EFF. 10/13/87 20/10/88 20	
3001								7A	2B1	16,600.		16,600.	T WV				
4201		Constructions Musto Inc.						CF	1								
4601		1665 Defoy H3M 3B6															
4202		Constructions 81 Inc.						CF	1								
4602		1665 Defoy H3M 3B6															
6620		Propriété sujette à surtaxe sur terrain vague desservi															
1001	73500852	Lot Maurice-Label															
2002		11	2881	59		43.50	90.00				3,915.00					CERT. EFF. 10/13/87 20/10/88 20	
3001								7A	2 B1	15,900.		15,900.	T WV				
4201		Constructions Musto Inc.						CF	1								
4601		1665 Defoy H3M 3B6															
4202		Constructions 81 Inc.						CF	1								
4602		1665 Defoy H3M 3B6															
6620		Propriété sujette à surtaxe sur terrain vague desservi															
1001	73500854	Lot Maurice-Label															
2002		11	2881	60		43.50	90.00				3,915.00					CERT. EFF. 10/13/87 20/10/88 20	
3001								7A	2 B1	15,900.		15,900.	T WV				
4201		Constructions Musto Inc.						CF	1								
4601		1665 Defoy H3M 3B6															
4202		Constructions 81 Inc.						CF	1								
4602		1665 Defoy H3M 3B6															
6620		Propriété sujette à surtaxe sur terrain vague desservi															
1001	73500856	Lot Maurice-Label															
2002		11	2881	61		43.50	90.00				3,915.00					CERT. EFF. 10/13/87 20/10/88 20	
3001								7A	2B1	15,900.		15,900.	T WV				
4201		Constructions Musto Inc.						CF	1								
4601		1665 Defoy H3M 3B6															
4202		Constructions 81 Inc.						CF	1								
4602		1665 Defoy H3M 3B6															
6620		Propriété sujette à surtaxe sur terrain vague desservi															

CODE	COMPTÉ	EMPLACEMENT					SURFACE	CATEGORIE BÂTIMENT	SCOLAIRE	VALEUR EN DOLLARS			REMARQUES		
		NUMÉRO	SECTION	PROFONDEUR	PROFONDEUR	PROFONDEUR				TERRAIN	BÂTIMENT	TOTAL			
1001	73500858	Lot Maurice-Label													
2002		11	2881	62	38.48	90.00	7,559.00								
2002					IRR.	111.06									
3001								7A	2	Bl	23,400.	23,400.	T VV		
4201		Constructions Misto Inc.						CF							
4601		1665 Defoy H3M 3B6													
4202		Constructions 81 Inc.						CF							
4602		1665 Defoy H3M 3B6													
6620		Propriété sujette à surtaxe sur terrain vague desservi													
1001	73500860	Lot Maurice-Label													
2002		11	2881	63	36.06	111.06	7,421.00								
2002					IRR.	90.00									
3001								7A	2	Bl	23,100.	23,100.	T VV		
4201		Constructions Misto Inc.						CF							
4601		1665 Defoy H3M 3B6													
4202		Constructions 81 Inc.						CF							
4602		1665 Defoy H3M 3B6													
6620		Propriété sujette à surtaxe sur terrain vague desservi													
1001	73500862	Lot Maurice-Label													
2002		12	2881	64	43.50	90.00	3,915.00								
3001								7A	2	Bl	15,900.	15,900.	T VV		
4201		Constructions Misto Inc.						CF							
4601		1665 Defoy H3M 3B6													
4202		Constructions 81 Inc.						CF							
4602		1665 Defoy H3M 3B6													
6620		Propriété sujette à surtaxe sur terrain vague desservi													
1001	73500864	Lot Maurice-Label													
2002		12	2881	65	43.50	90.00	3,915.00								
3001								7A	2	Bl	15,900.	15,900.	T VV		
4201		Constructions Misto Inc.						CF							
4601		1665 Defoy H3M 3B6													
4202		Constructions 81 Inc.						CF							
4602		1665 Defoy H3M 3B6													
6620		Propriété sujette à surtaxe sur terrain vague desservi													

CERT. EFF. 12/28/87 27/11/86 20

Prov. de 73108400

CERT. EFF. 12/28/87 27/11/86 20

Prov. de 73108400

CERT. EFF. 12/28/87 27/11/86 20

Prov. de 73108400

CERT. EFF. 12/28/87 27/11/86 20

Prov. de 73108400

ANNÉE D'ÉVALUATION

CODE	COMPTÉ	EMPLACEMENT					NOM	PROFESSION	RÉSIDENCE	CATEGORIE BÂTIMENT	SCOLAIRE		VALEUR EN DOLLARS			MUNICIPAL	REMARQUES	
		NUMÉRIQUE	ALPHABÉTIQUE	HECTA	PROFONDEUR	SURFACE					TERR P. C.	TERRAIN	BÂTISSE	TOTAL				
1001	73500866	Lot Maurice-Label																
2002		11	2881	66		43.50		90.00					3,915.00					
3001										7A	2B1	15,900.		15,900.	T	VV		
4201		Constructions Musto Inc.								CF								
4601		1665 Defoy H3M 3B6																
4202		Constructions 81 Inc.								CF								
4602		1665 Defoy H3M 3B6																
6620		Propriété sujette à surtaxe sur terrain vague desservi																
1001	73500868	Lot Maurice-Label																
2002		11	2881	67		IRR.		90.00					5,340.00					
3001										7A	2B1	18,900.		18,900.	T	VV		
4201		Constructions Musto Inc.								CF								
4601		1665 Defoy H3M 3B6																
4202		Constructions 81 Inc.								CF								
4602		1665 Defoy H3M 3B6																
6620		Propriété sujette à surtaxe sur terrain vague desservi																
1001	73500870	Lot Maurice-Label																
2002		11	2881	68		43.50		90.00					3,915.00					
3001										7A	2B1	15,900.		15,900.	T	VV		
4201		Constructions Musto Inc.								CF								
4601		1665 Defoy H3M 3B6																
4202		Constructions 81 Inc.								CF								
4602		1665 Defoy H3M 3B6																
6620		Propriété sujette à surtaxe sur terrain vague desservi																
1001	73500872	Lot Maurice-Label																
2002		11	2881	69		43.50		90.00					3,915.00					
3001										7A	2B1	15,900.		15,900.	T	VV		
4201		Constructions Musto Inc.								CF								
4601		1665 Defoy H3M 3B6																
6620		Propriété sujette à surtaxe sur terrain vague desservi																

CERT. EFF. 0m 20

CERT. EFF. 0m 20

CERT. EFF. 0m 20

CERT. EFF. 0m 20

CODE	COMPTÉ	EMPLACEMENT - NOM, PROFESSION, RÉSIDENCE					CATEGORIE BÂTIMENT	SCOLAIRE			VALEUR EN DOLLARS			MUNICIPAL	REMARQUES		
		DIV. CAD.	INDUSTRIE	DIV. DIVISION	FRONT	PROFONDEUR		SUPERFICIE	FERR. P. C.	TERRAIN	BÂTIM.	TOTAL					
1001	73500880	Lot Alice-Nolin															
2002		11	2881	88	9.35	6.73											
2002					14.77	0.00											
3001							6B	2	B1	1.		1.		E 26 LRQ 77-B-4			
4201		Constructions Musto Inc.					CF										
4601		1665 Defoy H3M 3B6															
1001	73500890	Lot Robertine-Barry															
2002		11	2881	81	56.14	106.56											
2002					56.00	106.30											
2004		11	2881	82	IRR.	IRR.											
2006		11	2881	80	56.00	106.43											
2006						106.36											
2008		11	2881	83	61.06	71.95											
2010		11	2881	84	IRR.	IRR.											
2012		11	2881	85	IRR.	IRR.											
2014		11	2881	86	IRR.	IRR.											
2016		11	2881	87	45.31	5.50											
2016					41.63	0.00											
2999																	
3001							6B	2	B1	1.		1.		E 26 LRQ 77-B-4			
4201		Constructions Musto Inc.					CF										
4601		1665 Defoy H3M 3B6															
4202		Constructions 81 Inc.					CF										
4602		1665 Defoy H3M 3B6															

CERT. EFF. 1986
16/07/86
Prov. du
domaine
public

CERT. EFF. 1986
16/07/86
Prov. de
73108400
et du
domaine
public