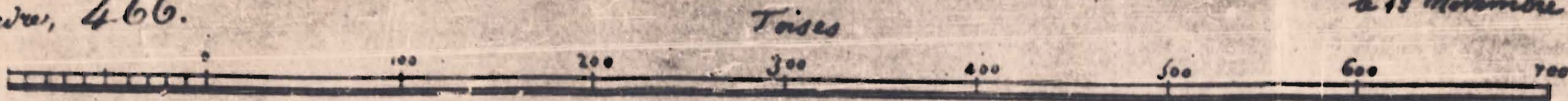
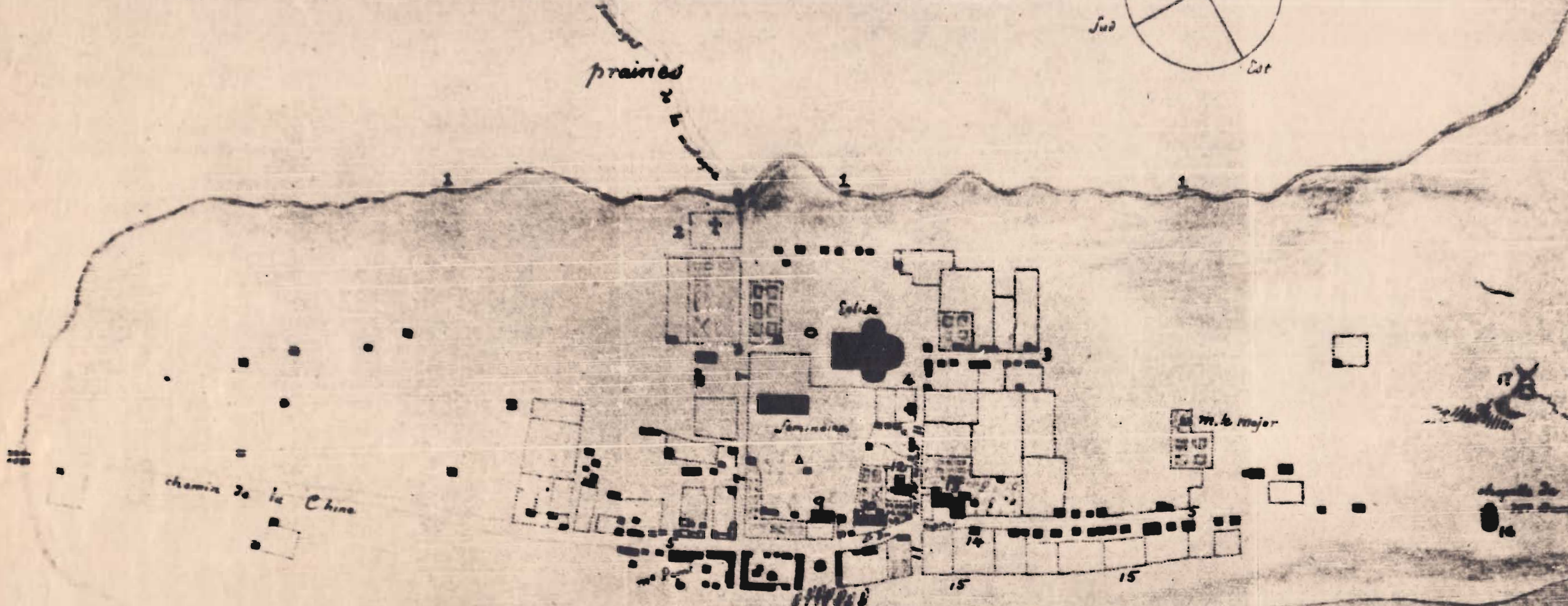
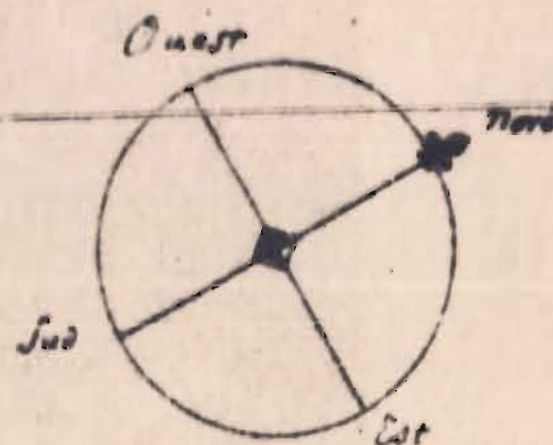


7.^e ordre, 466.

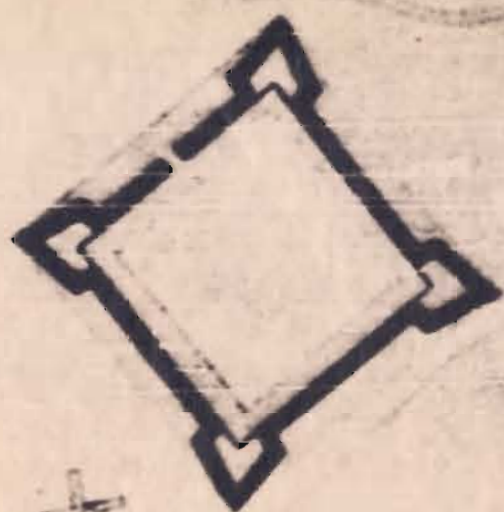
envoyé par M. Demouville
le 13 Novembre 1685



Ville-Marie
dans l'isle de Montreal



Chiffres et figures ajoutés au plan original.



- 1 Rivière St. Martin.
- 2 3^e Cimetière.
- 3 rue Notre-Dame.
- 4 2^e Cimetière.
- 5 rue St. Paul.
- 6 M. Perrot.
- 7 rue St. François.
- 8 Place d'Armes.



- 9 Ancien Séminaire.
- 10 Le Bar.
- 11 rue St. Joseph.
- 12 M. de Callière.
- 13 Hôtel-Dieu.
- 14 Congrégation de Notre-Dame.
- 15 Casernes.
- 16 M. de Bon-Secours.
- 17 M. de la Rivière.
- 18 Rivière St. Pierre.
- 19 Premier Cimetière.
- 20 M. de la Rivière.
- 21 M. de la Rivière.
- 22 Puits.
- 23 Fort de Montmorency, démolé en 1672.

Rivière de St. Laurents

Premier plan de Ville-Marie, le futur Montréal, dessiné en 1684.

V1766, 51, P019
171-03-13-00 19 1684-1