



envoyé par M<sup>r</sup> Demouville  
le 19 Novembre 1685

7<sup>e</sup> ordre, 466.

Toises



Ville-Marie  
dans l'isle de Montreal

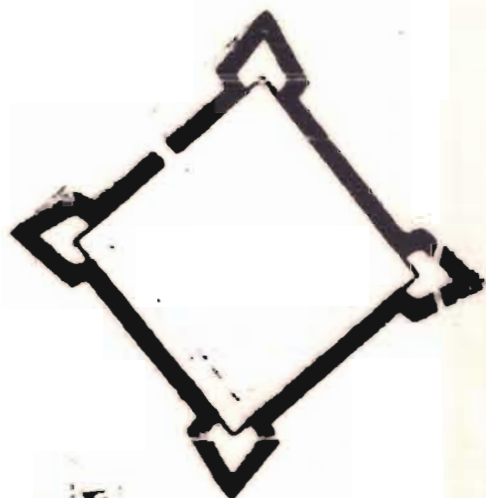


Chiffres et figures ajoutés au plan original.

- 1 Rivière St. Martin.
- 2 3<sup>e</sup> Cimetière.
- 3 rue Notre-Dame.
- 4 2<sup>e</sup> Cimetière.
- 5 rue St. Paul.
- 6 M. Perrot.
- 7 rue St. François.
- 8 Place d'Armes.

- 9 Ancien Séminaire.
- 10 Le Bar.
- 11 rue St. Joseph.
- 12 M. de Callière.
- 13 Hôtel-Dieu.
- 14 Congrégation de Notre-Dame.

- 15 Casernes.
- 16 Hôpital de Bon Secours.
- 17 Hôpital des Indes.
- 18 Rivière St. Pierre.
- 19 Premier Cimetière.
- 20 Fort de la Nouvelle.
- 21 Puits.
- 22 Fort de la Nouvelle, démoli en 1672.



Rivière de St. Laurent

Premier plan de Ville-Marie, le futur Montréal, dessiné en 1681.

VT66, 51, P020

20

171-03-13-60

1685-1 (20)