

74

AHUNTSIC

1937-38

ROLE D'EVALUATION
VALUATION ROLL

74

QUARTIER AHUNTSIC
AHUNTSIC WARD

A H U N T S I C 7 4.....

BOCAGE.....712
 BOIS DE BOULOGNE.....192
 BRUTON ROAD.....746
 CHEVALER.....705
 COUSINEAU.....740
 CREVIER.....748
 DE MESY.....702
 DEPATIE.....388
 DE ST REAL.....167
 DE SALABERRY.....226
 DE SERRES.....682
 DION.....688
 DROUART.....251
 DUDEMAINE.....564
 FILION.....275
 FRECHETTE.....674
 FRIGON.....255

GOUIN BLVD E6..... 1
 GOUIN BLVD O..... 36
 GOUIN BLVD E.....100
 GRENET.....696
 GUERTIN.....338
 JASMIN.....756
 JOANNETTE.....735
 LACHAPELLE.....720
 LAVIGNE.....447
 LEFEBVRE.....735
 LEGAULT.....701
 LETELLIER.....139
 LOUISBOURG228
 NOTRE DAME DES ANGES.....669
 O'BRIEN BLVD.....504
 OLIVIER.....750

PASTEUR.....260
 PERSILLIERS.....244 & 253 & 259 & 272
 POINCARRE.....122
 PROJETEE.....278
 PROJETEE.....755
 RANGER.....713
 REED.....730
 RIVOLI.....718
 RIOPEL.....575
 ROSALIE.....322
 SOMERSET.....747
 S~~SE~~ CROIX.....~~328~~
 ST EVARISTE.....636
 ST LEON.....711
 VALMONT.....232
 VANIER.....734
 VIEL.....223

CITÉ DE MONTREAL
CITY OF

RÔLE D'ÉVALUATION DES IMMEUBLES POUR L'EXERCICE FINANCIER COMMENÇANT LE 1ER MAI, 1937
VALUATION ROLL OF IMMOVABLE PROPERTY FOR THE FISCAL YEAR COMMENCING 1ST-MAY, 1937

RUE BLVD GOUIN E.
STREET

ARRONDISSEMENT ÉLECTORAL 30
ELECTORAL DISTRICT

QUARTIER AHUNTSIC 74
WARD

COMPTE No ACCOUNT No.	SITUATION DE LA PROPRIÉTÉ LOCATION OF PROPERTY NOM ET ADRESSE DU PROPRIÉTAIRE NAME AND ADDRESS OF OWNER	CADASTRE -- SUB-DIVISION OCCUPATION ET/AND DÉNOMINATION	VALEUR (DOLLARS SEULEMENT) -- VALUE (DOLLARS ONLY)							Entretien des Trottoirs Maintenance of Sidewalks Pds. Front FL	VOÛTES VAULTS	RÉSOLUTION REDUCTION NO.
			TERRAIN LAND	BÂTIMENTS BUILDINGS	EXEMPT	CATHOLIQUE CATHOLIC	PROTESTANTE PROTESTANT	NEUTRE NEUTRAL	JUIVE JEWISH			
7 400 01	COTE SUD LIMITE 2920 BLVD GOUIN EST ERNEST LAMY 2920 BLVD GOUIN EST	PAR. SAULT AU RECOLLET 126 1 126 2 INSTITUTEUR C	1600	3900		5500					70	
7 400 02	2900 BLVD GOUIN EST GEORGES LESCADRES 2900 BLVD GOUIN EST	126 3 EMP. CIVIL C	2200	1100		3300					225	
7 400 03	EMILE 2850 BLVD GOUIN EST (10744 EMILE) VICTORIA SIGOUIN EPSE DE EUGENE DAGENAIS MONTREAL NORD	126 15 CULTIVATEUR C	1050	1750		2800					201	
7 400 04	2850 BLVD GOUIN EST GEORGE T. BROBEUR	126 16 126 17 126 18 MNFTR C	2000	4200		6200					77	
7 400 05	2830 BLVD GOUIN EST REVD GEORGES COCHET REVD PAUL DELPLANQUE A/S REVD. GEORGES COCHET CORNWALL ONT.,	126 19 126 20 126 21 126 22-1 126 22 DE LA	2500 2500	5000 5000		7500 8500					100	7667

CITÉ DE
CITY OF **MONTREAL**

RÔLE D'ÉVALUATION DES IMMEUBLES POUR L'EXERCICE FINANCIER COMMENÇANT LE 1ER MAI, 1937
VALUATION ROLL OF IMMOVABLE PROPERTY FOR THE FISCAL YEAR COMMENCING 1ST MAY, 1937

RUE
STREET

BLVD GOUIN EST

ARRONDISSEMENT ÉLECTORAL 30
ELECTORAL DISTRICT

QUARTIER AHUNTSIC
WARD

COMPTE No ACCOUNT No.	SITUATION DE LA PROPRIÉTÉ LOCATION OF PROPERTY	CADASTRE — SUB-DIVISION OCCUPATION ET/AND DÉNOMINATION	VALEUR (DOLLARS SEULEMENT) — VALUE (DOLLARS ONLY)					Entrée des Trotoirs Maintenance of Sidewalks Pos. Front Pl.	VOÛTES VAULTS	RESOLUTION REDUCTION NO.
			TERRAIN LAND	BÂTIMENTS BUILDINGS	EXEMPT	VALEUR TOTALE — TOTAL VALUE				
						CATHOLIQUE CATHOLIC	PROTESTANTE PROTESTANT	NEUTRE NEUTRAL	JUIVE JEWISH	
740006	LOT BLVD GOUIN EST REVD. GEORGES COCHET REVD. PAUL DEPLANQUE A/S REV. GEORGES COCHET CORNWALL ONT.	PAR. SAULT AU RECOLLET 126 PT. 38 C	100			100				
740007	LOT BLVD GOUIN EST DO	126 PT. 39 C	100			100				
740008	LOT BLVD GOUIN EST DO	126 PT. 40 C	100			100				
740009	LOT BLVD GOUIN EST DO	126 PT. 41 C	100			100				
740010	LOT BLVD GOUIN EST DO	126 PT. 42 C	100			100				
740011	LOT BLVD GOUIN EST DO	126 PT. 43 C	100			100				
740012	LOT BLVD GOUIN EST DO	126 PT. 44 C	100			100				
740013	LOT BLVD GOUIN EST DO	126 PT. 45 C	100			100				
740014	LOT BLVD GOUIN EST DO	126 PT. 46 C	100			100				
740015	LOT BLVD GOUIN EST DO	126 PT. 47 C	100			100				

CITÉ DE MONTREAL
CITY OF

RÔLE D'ÉVALUATION DES IMMEUBLES POUR L'EXERCICE FINANCIER COMMENÇANT LE 1ER MAI, 1937
VALUATION ROLL OF IMMOVABLE PROPERTY FOR THE FISCAL YEAR COMMENCING 1ST-MAY, 1937

RUE BLVD GOUIN EST
STREET

ARRONDISSEMENT ÉLECTORAL 30
ELECTORAL DISTRICT

QUARTIER AHUNTSIC
WARD

COMPTE No ACCOUNT No.	SITUATION DE LA PROPRIÉTÉ LOCATION OF PROPERTY NOM ET ADRESSE DU PROPRIÉTAIRE NAME AND ADDRESS OF OWNER	CADASTRE -- SUB-DIVISION OCCUPATION ET/OU DÉNOMINATION	VALEUR (DOLLARS SEULEMENT) -- VALUE (DOLLARS ONLY)							Entretien des Trottoirs Maintenance of Sidewalks Pos. Front Fl.	VOÛTES VAULTS	RÉSOLUTION REDUCTION NO.
			TERRAIN LAND	BÂTIMENTS BUILDINGS	EXEMPT	CATHOLIQUE CATHOLIC	PROTESTANTE PROTESTANT	NEUTRE NEUTRAL	JUIVE JEWISH			
7 400 16	LOT BLVD GOUIN EST REVD. GEORGES COCHET REVD. PAUL DEPLANQUE A/S REVD. GEORGES COCHET CORNWALL ONT.	PAR. SAULT AU RECOLLET 126 PT. 43 C	100						100			
7 400 17	LOT BLVD GOUIN EST 00	126 PT. 49 C	20						20			
7 400 18	2818-20 BLVD GOUIN EST ALPHONSE MILLAIRE 2820 BLVD GOUIN EST	126 23 24 25 MACHINISTE C	1900	4600					6500		75	
7 400 19	2800 BLVD GOUIN EST OMELINE LEDUC EPSE DE FRS XAVIER ST. ONGE 2800 BLVD GOUIN EST <u>BOISMENU</u>	126 26 27 BOURGEOIS C	1800	2700					4500		52	
7 400 20	2710-12 BLVD GOUIN EST WENCESLAS LARIVIERE 2710 BLVD GOUIN EST <u>VIANNEY</u>	127 896 EMP. CIVIL C	5000	3500					8500		321.5	
7 400 21	2644 BLVD GOUIN EST JEAN BTE RICARD 2644 BLVD GOUIN EST	127 914 INSP. D'ASSCES C	1100	4900					6000		51	
7 400 22	LOT BLVD GOUIN EST 00	127 915 C	1200						1200		50	

CITÉ DE MONTREAL
CITY OF

RÔLE D'ÉVALUATION DES IMMEUBLES POUR L'EXERCICE FINANCIER COMMENÇANT LE 1ER MAI, 1937
VALUATION ROLL OF IMMOVABLE PROPERTY FOR THE FISCAL YEAR COMMENCING 1ST-MAY, 1937

RUE BLVD GOUIN EST
STREET

ARRONDISSEMENT ÉLECTORAL 30
ELECTORAL DISTRICT

QUARTIER AHUNTSIC
WARD

COMPTE No ACCOUNT No.	SITUATION DE LA PROPRIÉTÉ LOCATION OF PROPERTY	CADASTRE - SUB-DIVISION		VALEUR (DOLLARS SEULEMENT) - VALUE (DOLLARS ONLY)						Entretien des Trottoirs Maintenance of Sidewalks Pct. Front Pl.	VOÛTES VAULTS	RÉSOLUTION REDUCTION NO.	
		NOM ET ADRESSE DU PROPRIÉTAIRE NAME AND ADDRESS OF OWNER	OCCUPATION ET/AND DÉSIGNATION	TERRAIN LAND	BÂTIMENTS BUILDINGS	EXEMPT	CATHOLIQUE CATHOLIC	PROTESTANTE PROTESTANT	NEUTRE NEUTRAL				JUIVE JEWISH
	<u>DE PONCHEVILLE</u>												
7 400 23	(10776-78 DE PONCHEVILLE)	127	25										
			24										
	DELIA ROY, VVE DE JOSEPH ALEXANDRE LARIVIÈRE 2606 BLVD GOUIN EST			C	2350	2650				5000			206
7 400 24	2606 BLVD GOUIN EST	127	23										
			22										
	30			C	2200	3300				5500			216
	<u>SACKVILLE</u>												
7 400 25	2580 BLVD GOUIN EST	127	1										
	EUPHRASIE LARUE VVE DE FULGENCE BEAUCHEMIN 2580 BLVD GOUIN EST			C	1300	24 00				3700			36
7 400 26	2572 BLVD GOUIN EST	127	40										
	ADRIENNE ROBITAILLE EPSE S. DE B. DE RENE RICHER 2572 B LVD GOUIN EST			C	1000	1200				2200			40
7 400 27	FERME BLVD GOUIN EST	128	PT. 1										
	ALMA GRAVEL VVE DE ALBERT QUIMET 1/2 ERNEST LALANDE, TAVERNIER 1/2 (REGLEMENT ECHOIT 20-3-40)			C	650 6800					650 6800	FERME		296
7 400 28	LOT BLVD GOUIN EST	128	PT. 1										
	FLORIDA ROUSSIN VVE DE WILFRID CORBEIL			C	150					150			

RÔLE D'ÉVALUATION DES IMMEUBLES POUR L'EXERCICE FINANCIER COMMENÇANT LE 1ER MAI, 1937
VALUATION ROLL OF IMMOVABLE PROPERTY FOR THE FISCAL YEAR COMMENCING 1ST-MAY, 1937

RUE BLVD GOUIN EST
STREET

ARRONDISSEMENT ÉLECTORAL 30
ELECTORAL DISTRICT

QUARTIER ANUNTSIC
WARD

COMPTE No ACCOUNT No.	SITUATION DE LA PROPRIÉTÉ LOCATION OF PROPERTY NOM ET ADRESSE DU PROPRIÉTAIRE NAME AND ADDRESS OF OWNER	CADASTRE — SUB-DIVISION OCCUPATION ET/AND DÉNOMINATION	VALEUR (DOLLARS SEULEMENT) — VALUE (DOLLARS ONLY)						Entretien des Trotoirs Maintenance of Sidewalks Pav. Trottoir	VOÛTES VAULTS	RÉSOLUTION REDUCTION NO.	
			TERRAIN LAND	BÂTIMENTS BUILDINGS	EXEMPT	VALEUR TOTALE — TOTAL VALUE						
						CATHOLIQUE CATHOLIC	PROTESTANTE PROTESTANT	NEUTRE NEUTRAL	JUIVE JEWISH			
7 400 29	2534 BLVD GOUIN EST MATHILDA CORBEIL EPSE DE ADRIEN MAILLET 2534 BLVD GOUIN EST (REGLEMENT ECHOIT 20-4-40)	PAR-SAULT AU RECOLLET 128 PT.1 2 C	730 6000				730 6000					
	LOT BLVD GOUIN EST THOMAS CORBEIL	128 PT.3 CHARRETIER		VALEUR BLVD PERRAS								
7 400 30	LOT BLVD GOUIN EST ROMEO MONETTE 10635 IBERVILLE POUR LIGNE HOMOLOGUEE 9141 <u>IBERVILLE</u>	128 4 JARDINIER C-ER EX	100 90 1000		90		100 1000					
7 400 31	10635 IBERVILLE GEORGES H. CORBEIL 2355 BLVD GOUIN EST	128 5 19 ANS EN 1937 C	2000 9900				2000 9900					
7 400 32	LOT BLVD GOUIN EST ALDEA CORBEIL VVE DE NAPOLEON ARCHAMBAULT 2570 BLVD PERRAS	128 6 C	3150 7000				3150 7000					
7 400 33	BLVD GOUIN EST (10235 IBERVILLE) THOMAS CORBEIL 2534 BLVD GOUIN EST	128 PT.7 CHARRETIER C	4100 9000				4100 9000					

CITÉ DE
CITY OF **MONTREAL**

6

RÔLE D'ÉVALUATION DES IMMEUBLES POUR L'EXERCICE FINANCIER COMMENÇANT LE 1ER MAI, 1937
VALUATION ROLL OF IMMOVABLE PROPERTY FOR THE FISCAL YEAR COMMENCING 1ST MAY, 1937

RUE BLVD GOUIN EST ARRONDISSEMENT ÉLECTORAL 30 QUARTIER APUNTSIC
STREET ELECTORAL DISTRICT WARD

COMPTE No. ACCOUNT No.	SITUATION DE LA PROPRIÉTÉ LOCATION OF PROPERTY NOM ET ADRESSE DU PROPRIÉTAIRE NAME AND ADDRESS OF OWNER	CADASTRE — SUB-DIVISION OCCUPATION ET/AND DÉNOMINATION	VALEUR (DOLLARS SEULEMENT) — VALUE (DOLLARS ONLY)							Entretien des Trottoirs Maintenance of Sidewalks Pds. Front Fl.	VOÛTES VAULTS	RÉSOLUTION REDUCTION NO.
			TERRAIN LAND	BÂTIMENTS BUILDINGS	EXEMPT	CATHOLIQUE CATHOLIC	PROTESTANTE PROTESTANT	NEUTRE NEUTRAL	JUIVE JEWISH			
7 400 34	BLVD GOUIN EST CANADIAN NATIONAL RAILWAY C/O I.G. WATSON ROOM 605 SHAUGHNESSY BLDG	PAR. SAULT AU RECOLLET 128 PT. 7 N	800						800			
7 400 35	LOT BLVD GOUIN EST DO	128 PT. 7 N	1050						1050			
7 400 36	LOT BLVD GOUIN EST DO	128 PT. 7 N	100						100			
7 400 37	LOT BLVD GOUIN EST MARIA CORBETL EPSE DE HENRI LEMAITRE 9570 VIANNEY	128 8 JARDINIER C	1050 1050				1050 1050	FERME				
7 400 38	2510 BLVD GOUIN EST VENANT GUILBAULT 2510 BLVD GOUIN EST <u>IBERVILLE</u>	PT. 133 133 22 C	2800	1900			4700			102		
7 400 39	2490 BLVD GOUIN EST (10770 IBERVILLE) CHAMPLAIN OIL PRODUCTS LTD	133 4 N	900	2600					3500	157		
7 400 40	LOT BLVD GOUIN EST DO	133 3 N	670						670			
7 400 41	LOT BLVD GOUIN EST DO	133 2 N	670						670			
7 400 42	LOT BLVD GOUIN EST MLLE MALVINA CAMPEAU 243 SIR GEO. ETIENNE CARTIER	133 1 C	580				580			32		

CITÉ DE
CITY OF **MONTREAL**

RÔLE D'ÉVALUATION DES IMMEUBLES POUR L'EXERCICE FINANCIER COMMENÇANT LE 1ER MAI, 1937
VALUATION ROLL OF IMMOVABLE PROPERTY FOR THE FISCAL YEAR COMMENCING 1ST MAY, 1937

RUE BLVD GOUIN EST
STREET

ARRONDISSEMENT ÉLECTORAL 30
ELECTORAL DISTRICT

QUARTIER AH UNTSIC
WARD

COMPTE NO ACCOUNT NO.	SITUATION DE LA PROPRIÉTÉ LOCATION OF PROPERTY NOM ET ADRESSE DU PROPRIÉTAIRE NAME AND ADDRESS OF OWNER	CADASTRE - SUB-DIVISION OCCUPATION ET/AND DÉNOMINATION	VALEUR (DOLLARS SEULEMENT) - VALUE (DOLLARS ONLY)							Entretien des Trottoirs Maintenance of Sidewalks P/S. Front Fl.	VOÛTES VAULTS	RÉSOLUTION REDUCTION NO.
			TERRAIN LAND	BÂTIMENTS BUILDINGS	EXEMPT	VALEUR TOTALE - TOTAL VALUE						
						CATHOLIQUE CATHOLIC	PROTESTANTE PROTESTANT	NEUTRE NEUTRAL	JUIVE JEWISH			
7 400 43	LOT BLVD GOUIN EST ELIAS BEAULIEU 2354 ST GERMAIN	PAR.SAULT AU RECOLLET 134 50 GARDEMOTEUR C	600			600				26		
7 400 44	LOT BLVD GOUIN EST DO	134 49 C	580			580				26		
7 400 45	LOT BLVD GOUIN EST HECTOR F.BEAUPRE 3451 ST ANDRE	134 48 ING.CHIMISTE C	580			580				26		
7 400 46	LOT BLVD GOUIN EST REGINA PERRAULT VVE DE J.EMILE TREMBLAY 3543 STE CATHERINE EST <u>BRUCHES I</u>	134 47 C	670			670				127		
7 400 47	LOT BLVD GOUIN EST SUCC.MARIE D.EMOND EPSE DE HERMENEGILDE BAIGNE USUFTR 7104 CH.COLOMB	134 23 C	700			700				24		
7 400 48	LOT BLVD GOUIN EST DO	134 22 C	550			550				24		
7 400 49	LOT BLVD GOUIN EST DO	134 21 C	500			500				24		
7 400 50	LOT BLVD GOUIN EST DO	134 20 C	500			500				24		
7 400 51	LOT BLVD GOUIN EST PAUL HENRI LARIVEE 1220 BELANGER	134 19 PROF.DECOUBE C	550			550				23		

CITÉ DE MONTREAL
CITY OF

RÔLE D'ÉVALUATION DES IMMEUBLES POUR L'EXERCICE FINANCIER COMMENÇANT LE 1ER MAI, 1937
VALUATION ROLL OF IMMOVABLE PROPERTY FOR THE FISCAL YEAR COMMENCING 1ST MAY, 1937

RUE BLVD GOUIN EST
STREET

ARRONDISSEMENT ÉLECTORAL 30
ELECTORAL DISTRICT

QUARTIER AHUNTSIC
WARD

COMPTE No ACCOUNT No.	SITUATION DE LA PROPRIÉTÉ LOCATION OF PROPERTY NOM ET ADRESSE DU PROPRIÉTAIRE NAME AND ADDRESS OF OWNER	CADASTRE - SUB-DIVISION OCCUPATION ET/OU DÉNOMINATION	VALEUR (DOLLARS SEULEMENT) - VALUE (DOLLARS ONLY)					Entretien des Trottoirs Maintenance of Sidewalks Pav. Foot Fl.	VOÛTES VAULTS	RÉSOLUTION REDUCTION NO.	
			TERRAIN LAND	BÂTIMENTS BUILDINGS	EXEMPT	VALEUR TOTALE - TOTAL VALUE					
						CATHOLIQUE CATHOLIC	PROTESTANTE PROTESTANT	NEUTRE NEUTRAL	JUIVE JEWISH		
7 400 52	LOT BLVD GOUIN EST PAUL HENRI LARIVÉE 1220 BELANGER	PAR. SAULT AU RECOLLET 134 18 PROF. DE COUPE C	530			530				23	
7 400 53	LOT BLVD GOUIN EST DO <u>LILLE</u>	134 17 C ---- A E 28 ----	630			630				130	
7 400 54	2354 BLVD GOUIN EST JEAN BTE CHARBONNEAU 2354 BLVD GOUIN EST	134 1351 EMP. CIVIQUE C	2500	950		3450				49	
7 400 55	2340 BLVD GOUIN EST CAMILLE PREVOST 2340 BLVD GOUIN EST	135 9 COLLECTEUR C	1400	1600		3000				45	
7 400 56	2316 BLVD GOUIN EST SUCC. J. LEOPOLD TELLIER MARIA LACOSTE VVE DE JOSEPH L. TELLIER A/S SOC. AD. ET FIDUCIE, 5 ST JACQUES EST	135 10 7 C USUFTR	3400	2000		5400				101	
7 400 57	2300 BLVD GOUIN EST ALBINA CHAMPA GNE EPSE S. DE FERNAND BROUSSEAU 2300 BLVD GOUIN EST	134 1 B. DE AGT. D'ASSCE C	3200	3800		7000				90	
7 400 58	2270-74 BLVD GOUIN EST EXILDA LEGAULT DIT DESLAURIERS EPSE S. DE B. DE JOSEPH ALDERIC CHARRETTE 3988 ST JACQUES OUEST	PT. 134 134 PT. 2 PT. 1 A 3 4 ENTREP. C	2300	6200		8500				110	

CITÉ DE
CITY OF **MONTREAL**

RÔLE D'ÉVALUATION DES IMMEUBLES POUR L'EXERCICE FINANCIER COMMENÇANT LE 1ER MAI, 1937
VALUATION ROLL OF IMMOVABLE PROPERTY FOR THE FISCAL YEAR COMMENCING 1ST MAY, 1937

RUE BLVD GOUIN EST
STREET

ARRONDISSEMENT ÉLECTORAL 28
ELECTORAL DISTRICT

QUARTIER AHUNTSIC
WARD

COMPTE No ACCOUNT No.	SITUATION DE LA PROPRIÉTÉ LOCATION OF PROPERTY	CADASTRE - SUB-DIVISION		VALEUR (DOLLARS SEULEMENT) - VALUE (DOLLARS ONLY)						Entretien des Trottoirs Maintenance of Sidewalks Pds. Front Fl.	VOÛTES VAULTS	RÉSOLUTION REDUCTION NO.	
		NOM ET ADRESSE DU PROPRIÉTAIRE NAME AND ADDRESS OF OWNER	OCCUPATION ET/AND DÉNOMINATION	TERRAIN LAND	BÂTIMENTS BUILDINGS	EXEMPT	CATHOLIQUE CATHOLIC	PROTESTANTE PROTESTANT	NEUTRE NEUTRAL				JUIVE JEWISH
			PAR. SAULT AU RECOLLET										
740059	LOT BLVD GOUIN EST LA CITE DE MONTREAL	163	PT. 1-1 EX	100		100						35	
740060	LOT BLVD GOUIN EST DO	163	PT. 1-2 EX	200		200						30	
740061	LOT BLVD GOUIN EST DO	163	PT. 1-3 EX	250		250						26	
740062	LOT BLVD GOUIN EST DO <u>DE MARTIGNY</u>	163	PT. 1-4 EX	370		370						85	
740063	2220 BLVD GOUIN EST ALFRED DELORME 2220 BLVD GOUIN EST	PT. 162 COMPTABLE	C	1650	1350		3000					53	
740064	2210-12 BLVD GOUIN EST SUCC. ADOLPHE GERVAIS 2210 BLVD GOUIN EST	PT. 162	C	1300	2300		3600					48	
740065	2202 BLVD GOUIN EST AUGUSTA CORBEIL PHILIPPA CORBEIL ANITA CORBEIL ADRIENNE CORBEIL 2200 BLVD GOUIN EST	PT. 161 FILLE MAJ. FILLE MAJ.	C C DO DO	1650 1800	1350 1500		3000 3300					53 46.3	
740066	2190 BLVD GOUIN EST RENE BELISLE 2190 BLVD GOUIN EST	PT. 161 FORGERON	C	1300	1400		2700					46.4	
740067	2184 BLVD GOUIN EST ALFRED BRAMLEY MOORE 1440 CRESCENT	PT. 160 MEDECIN	P	6500	500		7000					71	

CITÉ DE MONTREAL
CITY OF

RÔLE D'ÉVALUATION DES IMMEUBLES POUR L'EXERCICE FINANCIER COMMENÇANT LE 1ER MAI, 1937
VALUATION ROLL OF IMMOVABLE PROPERTY FOR THE FISCAL YEAR COMMENCING 1ST MAY, 1937

RUE BLVD GOUIN EST
STREET

ARRONDISSEMENT ÉLECTORAL 28
ELECTORAL DISTRICT

QUARTIER AHUNTSIC
WARD

COMPTE No ACCOUNT No.	SITUATION DE LA PROPRIÉTÉ LOCATION OF PROPERTY NOM ET ADRESSE DU PROPRIÉTAIRE NAME AND ADDRESS OF OWNER	CADASTRE -- SUB-DIVISION OCCUPATION ET/AND DÉNOMINATION	TERRAIN LAND	BÂTIMENTS BUILDINGS	VALEUR (DOLLARS SEULEMENT) -- VALUE (DOLLARS ONLY)					Entretien des Trotoirs Maintenance of Sidewalks Pds. Front Pl.	VOÛTES VAULTS	RÉSOLUTION REDUCTION NO.
					EXEMPT	CATHOLIQUE CATHOLIC	PROTESTANTE PROTESTANT	NEUTRE NEUTRAL	JUIVE JEWISH			
7 400 68	2172 BLVD GOUIN EST ZEPHIRIN CHARTRAND 2172 BLVD GOUIN EST	PAR. SAULT AU RECOLLET 159 BOURGEOIS C	1750	10 50		2800				58.5		
7 400 69	LOT BLVD GOUIN EST WILFRID LAROSE VERCHERES P.Q. POUR LIGNES HOMOLOGUEES	PT. 158 AVOCAT C EX	84 00 600		600	8400				70		
7 400 70	2144-50 BLVD GOUIN EST JOSEPH BERTHIAUME DIT JUBINVILLE 2144 BLV GOUIN EST <u>DES PRAIRIES</u>	157 C	2350	750		3100				54		
7 400 71	2134 BLVD GOUIN EST ADRIEN GUENETTE 4235 LAVAL	164 2 3 4 EPICIER C	2400	800		3200				95		
7 400 72	2115-24 BLVD GOUIN EST LOUIS PELLETIER 2120 BLVD GOUIN EST	164 5 6 BE LTMAN C	1200	4800		6000				50		
7 400 73	2110-12 BLVD GOUIN EST NOE COLLIN 2110 BLVD GOUIN EST	164 7-1 8-1 JOURNALIER C	1300	5200		6500				50		
7 400 74	LOT BLVD GOUIN EST NOE COLLIN 2110 BLVD GOUIN	164 9-1 JOURNALIER C	650			650				25		

RÔLE D'ÉVALUATION DES IMMEUBLES POUR L'EXERCICE FINANCIER COMMENÇANT LE 1ER MAI, 1937
VALUATION ROLL OF IMMOVABLE PROPERTY FOR THE FISCAL YEAR COMMENCING 1ST-MAY, 1937

RUE ELVD GOUIN EST ARRONDISSEMENT ÉLECTORAL 28 QUARTIER A-HUNTSIC
STREET BLVD GOUIN EST ELECTORAL DISTRICT WARD

COMpte No ACCOUNT No.	SITUATION DE LA PROPRIÉTÉ LOCATION OF PROPERTY NOM ET ADRESSE DU PROPRIÉTAIRE NAME AND ADDRESS OF OWNER	CADASTRE - SUB-DIVISION OCCUPATION ET/AND DÉNOMINATION	VALEUR (DOLLARS SEULEMENT) - VALUE (DOLLARS ONLY)							Entretien des Trotoirs Maintenance of Sidewalks Pds. Front Pl.	VOÛTES VAULTS	RÉSOLUTION REDUCTION NO.
			TERRAIN LAND	BÂTIMENTS BUILDINGS	EXEMPT	CATHOLIQUE CATHOLIC	PROTESTANTE PROTESTANT	NEUTRE NEUTRAL	JUIVE JEWISH			
7 40075	2100-2102 BLVD GOUIN EST (10791 DELORIMIER) ALSANI WILSON DELORIMIER	PAR.SAULT AU RECOLLET 164 10-1 MARCHAND C RUE A E 27	650	4850		5500				13		
7 40076	2084 BLVD GOUIN EST WILLIAM EDGAR BROMBY	164 46-1 P	1700	1800			3500			69		
7 40077	2070-80 BLVD GOUIN EST ALMA GRAVEL VVE DE ALBER T OUMET	164 46-2 USUFRUITE C	1400	10600		12000				63		
7 40078	LOT BLVD GOUIN EST DAVID PELLETIER LILLY PELLETIER VVE DE JOSEPH LESPERANCE LOUIS ALFRED DAMOUR JOSEPH ARTHUR DAMOUR GERTRUDE KENNY EPSE DE ERNEST GEORGES EMILE LABERGE JOHN MULLIN WILLIAM MULLIN THOMAS MULLIN CHARLES MULLIN KATHLEEN MULLIN LEONORA MULLIN ALBERTINE LABERGE EPSE DE BLANCHE LABERGE EPSE S. DE C. CHARLES PAGE SIMONNE MILLIER EPSE DE ARMAND GELINAS MARIETTE MILLIER EPSE DE PAUL A. DESY YVONNE LABERGE EPSE DE JOHN R. WALSH RENE LABERGE EGLANTINE CYFIHOT EPSE DE VICTOR OBLIN BERNADETTE PARE EPSE DE OVILA HEBERT PAUL PARE ALICE RICHARD EPSE DE GLENN H. DOWNTAIN	PT. 164 21/210 C 21/210 21/210 21/210 42/210 6/210 1/210 1/210 1/210 1/210 1/210 1/210 1/210 6/210 -B, DE 6/210 3/210 3/210 6/210 6/210 14/210 7/210 7/210 14/210	3000			3000			96			

CITÉ DE MONTREAL
CITY OF

12

RÔLE D'ÉVALUATION DES IMMEUBLES POUR L'EXERCICE FINANCIER COMMENÇANT LE 1ER MAI, 1937
VALUATION ROLL OF IMMOVABLE PROPERTY FOR THE FISCAL YEAR COMMENCING 1ST MAY, 1937

RUE BLVD GOUIN EST
STREET

ARRONDISSEMENT ÉLECTORAL 27
ELECTORAL DISTRICT

QUARTIER AHUNTSIC
WARD

COMPTE No ACCOUNT No.	SITUATION DE LA PROPRIÉTÉ LOCATION OF PROPERTY NOM ET ADRESSE DU PROPRIÉTAIRE NAME AND ADDRESS OF OWNER	CADASTRE -- SUB-DIVISION OCCUPATION ET/AND DÉNOMINATION	TERRAIN LAND	BÂTIMENTS BUILDINGS	VALEUR (DOLLARS SEULEMENT) -- VALUE (DOLLARS ONLY)					Entretien des Trottoirs Maintenance of Sidewalks Pos. Front Fl.	VOÛTES VAULTS	RÉSOLUTION REDUCTION NO.
					EXEMPT	CATHOLIQUE CATHOLIC	PROTESTANTE PROTESTANT	NEUTRE NEUTRAL	JUIVE JEWISH			
7 400 79	2044-46 BLVD GOUIN EST MLLE MARIE LOUISE DAVID 5975 AVENUE DU PARC	PAR. SAULT AU RECOLLET 180 C	1600	900		2500				49.5		
7 400 80	2040 BLVD GOUIN EST RENE RIVEST 2040 BLVD GOUIN EST	PT. 181 NOTAIRE C	1600	3600		5200				50		
7 400 81	LOT BLVD GOUIN EST LA CITE DE MONTREAL	PT. 181 EX	7500		7500					142		
7 400 82	LOT BLVD GOUIN EST ULYSSE CORBEIL 2012 BLVD GOUIN EST	PT. 182 REAR TAVERNIER C	2000			2000						
7 400 83	2010-14 BLVD GOUIN EST ALBERTINE CORBEIL EPSE DE ULYSSE CORBEIL 2012 BLVD GOUIN EST	PT. 182 TAVERNIER C	3100	3900		7000				105		
7 400 84	LOT BLVD GOUIN EST DO HAMELIN	PT. 182 C	200			200				15		
7 400 85	1992 BLVD GOUIN EST W. MOISE RIVET 1992 BLVD GOUIN EST	183 AGENT C	1650	1150		2800				50.6		
7 400 86	1982-78 BLVD GOUIN EST AVILA DUBORD 10760 PAPINEAU	184 MENUISIER C	2400 3250	600 250		3000 3500				101		7607

740088

Marie Genois veuve
de Jérôme Genois. Woyll-
1948 Blvd. Laurier Est.

740089

- do -

Décl-

20-1-37

CITÉ DE
CITY OF **MONTREAL**RÔLE D'ÉVALUATION DES IMMEUBLES POUR L'EXERCICE FINANCIER COMMENÇANT LE 1ER MAI, 1937
VALUATION ROLL OF IMMOVABLE PROPERTY FOR THE FISCAL YEAR COMMENCING 1ST MAY, 1937RUE BLVD GOUIN EST
STREETARRONDISSEMENT ÉLECTORAL 27
ELECTORAL DISTRICTQUARTIER AHUNTSIC
WARD

COMPTE No ACCOUNT No.	SITUATION DE LA PROPRIÉTÉ LOCATION OF PROPERTY NOM ET ADRESSE DU PROPRIÉTAIRE NAME AND ADDRESS OF OWNER	CADASTRE - SUB-DIVISION OCCUPATION ET/AND DÉNOMINATION	VALEUR (DOLLARS SEULEMENT) - VALUE (DOLLARS ONLY)							Entretien des Trottoirs Maintenance of Sidewalks Pgs. Front Et.	VOÛTES VAULTS	RÉSOLUTION REDUCTION NO.
			TERRAIN LAND	BÂTIMENTS BUILDINGS	EXEMPT	VALEUR TOTALE - TOTAL VALUE			JUIVE JEWISH			
						CATHOLIQUE CATHOLIC	PROTESTANTE PROTESTANT	NEUTRE NEUTRAL				
7 400 87	1960 BLVD GOUIN ISRAEL CHARBONNEAU 1960 BLVD GOUIN EST <u>SEGUIN</u>	PAR. SAULT AU RECOLLET 185 PT. 182 MNFTR C	4100	2900		7000					101	
7 400 88	1946-48 BLVD GOUIN (10728 SEGUIN) GEROME GERVAIS 1948 BLVD GOUIN EST	197 (DECEDE 1541431) BOURDEAIS C	1700	6000 4800		7700 6500					159.3	4015
7 400 89	1934-40 BLVD GOUIN EST 101	196 C	1400	5600 5300		7000 6700					64.8	4016
7 400 90	1920 BLVD GOUIN EST LA CITE DE MONTREAL STATION DE FEU & POLICE # 33	185 1 19 2 EX	4300	1700	6000						108	
7 400 91	9912 BLVD GOUIN HERMELINE GERVAIS VVE DE FRANCOIS ALIAS FRANCE GERVAIS	195 A C	1700	800		2500						
7 400 92	1906 BLVD GOUIN EST CECILE MAILLE EPSE DE CONRAD BASTIEN VIA CASEY BARRAGE B.P.Q.	195 ING. CIVIL C	1500	3000		4500					64	
7 400 93	1890 BLVD GOUIN EST OSCAR DORVAL 1890 BLVD GOUIN EST <u>PAPINEAU</u>	194 VOYAGEUR C	1500	2500		4000					160.9	

CITÉ DE MONTREAL
CITY OF

RÔLE D'ÉVALUATION DES IMMEUBLES POUR L'EXERCICE FINANCIER COMMENÇANT LE 1ER MAI, 1937
VALUATION ROLL OF IMMOVABLE PROPERTY FOR THE FISCAL YEAR COMMENCING 1ST MAY, 1937

RUE BLVD GOUIN EST ARRONDISSEMENT ÉLECTORAL 27 QUARTIER AHUNTSIC
STREET ELECTORAL DISTRICT WARD

COMPTE No ACCOUNT No.	SITUATION DE LA PROPRIÉTÉ LOCATION OF PROPERTY NOM ET ADRESSE DU PROPRIÉTAIRE NAME AND ADDRESS OF OWNER	CADASTRE - SUB-DIVISION OCCUPATION ET/AND DÉNOMINATION	VALEUR (DOLLARS SEULEMENT) - VALUE (DOLLARS ONLY)							Entretien des Trottoirs Maintenance of Sidewalks Pgs. Front Fl.	VOÛTES VAULTS	RÉSOLUTION REDUCTION NO.
			TERRAIN LAND	BÂTIMENTS BUILDINGS	EXEMPT	VALEUR TOTALE - TOTAL VALUE						
			CATHOLIQUE	PROTESTANTE	NEUTRE	JUIVE						
			CATHOLIC	PROTESTANT	NEUTRAL	JEWISH						
		PAR-SAULT AU RECOLLET										
7 400 94	<u>PAPINEAU</u> 1880-82 BLVD GOUIN EST	193 1 193 2 PT. 189										
	MARIE LOUISE BEAUDRY VVE DE JOSEPH GERVAIS 1880 BLVD GOUIN EST	C	2000	2800			4800				189.2	
7 400 95	1866-68 BLVD GOUIN EST	192										
	HECTOR GERVAIS 1866 BLVD GOUIN EST	MARCHAND C	1900	2100			4000				66.6	
7 400 96	1850-52 BLVD GOUIN EST	191										
	FERNAND B. BROUSSEAU ¼ RAOUL BROUSSEAU ¼ ELVINE BROUSSEAU VVE DE PIERRE SENEAL ¼ REGINE BROUSSEAU VVE DE HECTOR LESAGE ¼ 2273 BLVD GOUIN	C	2000	500			2500				162	
	<u>LAMBERT</u>	---- A E 26 ----										
7 400 97	1846 BLVD GOUIN	202 2										
	J. ERNEST ROCHON 1846 BLVD GOUIN	COMPTABLE C	1600	3000			4600				117.3	
7 400 98	LOT BLVD GOUIN EST	202 3										
	LA CIE DE JESUS 1080 BLEURY	C	1100				1100				35	
7 400 99	1830-32 BLVD GOUIN	202 4 5										
	CREDIT FONCIER FRANCO CANADIEN 5 ST JACQUES EST	N	1550	4950 5450					6500 7000		50	8938

CITÉ DE
CITY OF MONTREALRÔLE D'ÉVALUATION DES IMMEUBLES POUR L'EXERCICE FINANCIER COMMENÇANT LE 1ER MAI, 1937
VALUATION ROLL OF IMMOVABLE PROPERTY FOR THE FISCAL YEAR COMMENCING 1ST MAY, 1937RUE BLVD GOUIN EST
STREETARRONDISSEMENT ÉLECTORAL 26
ELECTORAL DISTRICTQUARTIER AHUNTSIC
WARD

COMPTE No ACCOUNT No.	SITUATION DE LA PROPRIÉTÉ LOCATION OF PROPERTY NOM ET ADRESSE DU PROPRIÉTAIRE NAME AND ADDRESS OF OWNER	CADASTRE — SUB-DIVISION		VALEUR (DOLLARS SEULEMENT) — VALUE (DOLLARS ONLY)						Entretien des Trottoirs Maintenance of Sidewalks Pds. Front Pl.	VOÛTES VAULTS	RÉSOLUTION REDUCTION NO.
		OCCUPATION ET/AND DÉNOMINATION	TERRAIN LAND	BÂTIMENTS BUILDINGS	EXEMPT	VALEUR TOTALE — TOTAL VALUE						
						CATHOLIQUE CATHOLIC	PROTESTANTE PROTESTANT	NEUTRE NEUTRAL	JUIVE JEWISH			
7 401 00	1824-28 BLVD GOUIN EST MATHILDA SENECAI VVE DE CHARLES SENECAI 1828 BLVD GOUIN EST	202	6 7 C	1700	10800						50	
7 401 01	LOT BLVD GOUIN EST LA CIE DE JESUS 1080 BLEURY	202	8 C	800		800					23	
7 401 02	LOT BLVD GOUIN EST DO	202	9 C	790		790					24	
7 401 03	LOT BLVD GOUIN EST DO	202	10 C	780		780					24	
7 401 04	LOT BLVD GOUIN EST DO	202	11 C	760		760					24	
7 401 05	LOT BLVD GOUIN EST DO	202	12 C	760		760					24	
7 401 06	LOT BLVD GOUIN EST DO	202	13 C	760		760					24	
7 401 07	LOT BLV GOUIN EST DO	202	14 C	740		740					24	
	<u>AVE DES JESUITES</u>											
7 401 08	LOT BLVD GOUIN LA CIE DE JESUS 1080 BLEURY	204	2 C	800		800					270	

RÔLE D'ÉVALUATION DES IMMEUBLES POUR L'EXERCICE FINANCIER COMMENÇANT LE 1ER MAI, 1937
VALUATION ROLL OF IMMOVABLE PROPERTY FOR THE FISCAL YEAR COMMENCING 1ST MAY, 1937

RUE BLVD GOUIN EST
STREET

ARRONDISSEMENT ÉLECTORAL 26
ELECTORAL DISTRICT

QUARTIER ARUNTSIC
WARD

COMPTE No ACCOUNT No.	SITUATION DE LA PROPRIÉTÉ LOCATION OF PROPERTY NOM ET ADRESSE DU PROPRIÉTAIRE NAME AND ADDRESS OF OWNER	CADASTRE — SUB-DIVISION OCCUPATION ET/AND DÉNOMINATION	VALEUR (DOLLARS SEULEMENT) — VALUE (DOLLARS ONLY)							Entretien des Trotoirs Maintenance of Sidewalks Pos. Front Fl.	VOÛTES VAULTS	RÉSOLUTION REDUCTION NO.
			TERRAIN LAND	BÂTIMENTS BUILDINGS	EXEMPT	VALEUR TOTALE — TOTAL VALUE						
						CATHOLIQUE CATHOLIC	PROTESTANTS PROTESTANT	NEUTRE NEUTRAL	JUIVE JEWISH			
		PAR.SAULT AU RECOLLET										
7 40109	LOT BLVD GOUIN EST LA CIE DE JESUS 1080 BLEURY	204 3 C	750			750				23		
7 40110	LOT BLVD GOUIN EST DO	204 4 C	730			730				23		
7 40111	LOT BLVD GOUIN EST DO	204 5 C	700			700				23		
7 40112	LOT BLVD GOUIN DO	204 6 C	700			700				23		
7 40113	1780 BLVD GOUIN EST DO	204 7 PT.8 C	3100	3400		6500				61		
7 40114	LOT BLVD GOUIN EST DO	204 PT.8 C	1800			1800				37		
7 40115	1750 BLVD GOUIN EST HECTOR VINET CECILE VINET BEATRICE VINET EPSE DE MAURICE SCOTT ADRIENNE VINET EPSE DE RENE LEFAIVRE APT.43 1120 BERNARD OUEST	PT.212 PROF.DE MUS. C FILLE MAJ. INSPECTEUR VOYAGEUR	9000	5500		14500				199		
	<u>FORT LORETTE</u>											
7 40116	1726 BLVD GOUIN EST MARIE ALPHONSINE FEBRONIE PAUZE EPSE DE S.DE C. ET DE B. DE THEODORE CHARLES GROTHE A/S MME P.FEBRONIE APT.6-F 325 WEST 71ST ST. NEW YORK CITY	PT.213 C	1700	1600		3300				165		

RÔLE D'ÉVALUATION DES IMMEUBLES POUR L'EXERCICE FINANCIER COMMENÇANT LE 1ER MAI, 1937
VALUATION ROLL OF IMMOVABLE PROPERTY FOR THE FISCAL YEAR COMMENCING 1ST MAY, 1937

RUE BLVD GOUIN EST
STREET

ARRONDISSEMENT ÉLECTORAL 26
ELECTORAL DISTRICT

QUARTIER AHUNTSIC
WARD

COMPTE No. ACCOUNT No.	SITUATION DE LA PROPRIÉTÉ LOCATION OF PROPERTY	CADASTRE - SUB-DIVISION OCCUPATION ET/AID DÉNOMINATION	VALEUR (DOLLARS SEULEMENT) - VALUE (DOLLARS ONLY)							Entretien des Trottoirs Maintenance of Sidewalks Pds. From FL	VOÛTES VAULTS	RÉSOLUTION REDUCTION NO.
			TERRAIN LAND	BÂTIMENTS BUILDINGS	EXEMPT	VALEUR TOTALE - TOTAL VALUE						
						CATHOLIQUE CATHOLIC	PROTESTANTE PROTESTANT	NEUTRE NEUTRAL	JUIVE JEWISH			
7 40117	1716-18 BLVD GOUIN EST EUGENE FORTIN 1716 BLVD GOUIN EST <u>LAPERLE</u>	PAR.SAULT AU RECOLLET PT.213 PT.213 CONTREMAITRE C	1600	3400		5000				165		
7 40118	1696-98 BLVD GOUIN E EDGAR MORIN 1696 BLVD GOUIN EST	213 6 EMP.CIVIL C	1500	7000		8500				53.5		
7 40119	LOT BLVD GOUIN EST SUCC.J.B.H.LABELLE AMELIE SICOTTE VVE DE ALFRED E.LABELLE 1/8 J.HENRI LABELLE 1/8 BLANCHE CÔTE VVE DE J.GUSTAVE LABELLE 1/24 YVAN LABELLE 1/4 JACQUES LABELLE 1/24 LUDGER G.LABELLE 1/8 JOSEPH E.LABELLE 1/8 HENRIETTE LABELLE EPSE DE LEANDRE BRAULT 1/8 MARIE SOPHIE E.LABELLE EPSE DE JOSEPH ARTHUR RICHARD 1/8 BERTHE LABELLE 1/8 252 METCALFE AVE WESTMOUNT	213 7 C USUFTR MINEUR DO USUFTR USUFTR USUFTR USUFTR 2739 MAPLEWOOD	1000			1000				55		
7 40120	1680-82 BLVD GOUIN EST (10785 TACHE) J.ERNEST FOUCAULT 1680 BLVD GOUIN EST <u>TACHE</u>	213 8 18 19 COMMIS C	1500	5000		6500				58.8		

COMMUNICATIONS

COMMUNICATIONS SECTION

1. TIME

TELEPHONE NUMBER

MINUTE

SECONDS

AREA

TYPE

CLASS

DATE

TIME

FROM

TO

REMARKS

INITIALS

DATE

TIME

FROM

TO

REMARKS

INITIALS

DATE

TIME

FROM

TO

REMARKS

INITIALS

DATE

TIME

FROM

TO

TELEPHONE NUMBER

MINUTE

SECONDS

AREA

TYPE

DATE

TIME

FROM

TO

REMARKS

INITIALS

DATE

TIME

FROM

TO

REMARKS

INITIALS

DATE

TIME

FROM

TO

REMARKS

INITIALS

DATE

TIME

FROM

TO

740126

Alice Prevost,
1640 Blvd. Laurier Est.

Dié -

10-11-36

CITÉ DE
CITY OF **MONTREAL**RÔLE D'ÉVALUATION DES IMMEUBLES POUR L'EXERCICE FINANCIER COMMENÇANT LE 1ER MAI, 1937
VALUATION ROLL OF IMMOVABLE PROPERTY FOR THE FISCAL YEAR COMMENCING 1ST MAY, 1937RUE
STREET BLVD GOUIN E.ARRONDISSEMENT ÉLECTORAL 26
ELECTORAL DISTRICTQUARTIER AHUNTSIC
WARD

COMPTE No ACCOUNT No.	SITUATION DE LA PROPRIÉTÉ LOCATION OF PROPERTY NOM ET ADRESSE DU PROPRIÉTAIRE NAME AND ADDRESS OF OWNER	CADASTRE - SUB-DIVISION OCCUPATION ET/OU DÉNOMINATION	TERRAIN LAND	BÂTIMENTS BUILDINGS	VALEUR (DOLLARS SEULEMENT) - VALUE (DOLLARS ONLY)					Entretien des Trottoirs Maintenance of Sidewalks Plus Front Fl.	VOÛTES VAULTS	RÉSOLUTION REDUCTION NO.
					EXEMPT	CATHOLIQUE CATHOLIC	PROTESTANTE PROTESTANT	NEUTRE NEUTRAL	JUIVE JEWISH			
7 40121	LOT BLVD GOUIN E. INSTITUT DES FRERES DE ST-GABRIEL DU CANADA 1655 BLVD GOUIN E. BLVD PERRAS HOMOLOGUE COTE N.O.	PAR. SAULT AU RECOLLET PT. 214 PT. 214 EX	7000		7000					157		
7 40122	LOT BLVD GOUIN E. MONTREAL LIGHT HEAT & POWER CONS. 107 CRAIG ST. W. BLVD PERRAS HOMOLOGUE 2/5/18 COTE N.O.	214 1 N/EX	600		100 600		500					
7 40123	LOT BLVD GOUIN E. MONTREAL LIGHT HEAT & POWER CONS 107 CRAIG ST. W. BLVD PERRAS HOMOLOGUE COTE S.E.	214 2 N/EX	2100		1600 2100		500					
7 40124	LOT BLVD GOUIN E MONTREAL LIGHT HEAT & POWER CONS. 107 CRAIG ST. W. BLVD PERRAS HOMOLOGUE 2/5/18 COTE S.E.	214 3 N EX	2500		100*		2400					
7 40125	LOT BLVD GOUIN E DO PRIEUR HOMOLOGUE 5/3/05	214 4 EX	300		300							
7 40126	1638-40 BLVD GOUIN E <i>ALICE PREMONT MARIE JEANNE PREMONT JOSEPH LEBELLES</i> <i>ALICE PREMONT MARIE JEANNE PREMONT JOSEPH LEBELLES</i> <i>ALICE PREMONT MARIE JEANNE PREMONT JOSEPH LEBELLES</i>	215 EXEMPTION C C	1300	2200	3500				53			
7 40127	LOT BLVD GOUIN E. ZOE GRAVEL VEUVE DE CAMILLE BRIEN A/S A. J. LAURENCE 2001 ST-DENIS.	216 7 USUFTR C	700		700				31.4			

RÔLE D'ÉVALUATION DES IMMEUBLES POUR L'EXERCICE FINANCIER COMMENÇANT LE 1ER MAI, 1937
VALUATION ROLL OF IMMOVABLE PROPERTY FOR THE FISCAL YEAR COMMENCING 1ST MAY, 1937

RUE BLVD GOUIN E.
STREET

ARRONDISSEMENT ÉLECTORAL 26
ELECTORAL DISTRICT

QUARTIER AHUNTSIC
WARD

COMPTE No ACCOUNT No.	SITUATION DE LA PROPRIÉTÉ LOCATION OF PROPERTY NOM ET ADRESSE DU PROPRIÉTAIRE NAME AND ADDRESS OF OWNER	CADASTRE — SUB-DIVISION OCCUPATION ET/AND DÉNOMINATION	VALEUR (DOLLARS SEULEMENT) — VALUE (DOLLARS ONLY)							Entretien des Trottoirs Maintenance of Sidewalks Pav. Front Et.	VOÛTES VAULTS	RÉSOLUTION REDUCTION NO.
			TERRAIN LAND	BÂTIMENTS BUILDINGS	EXEMPT	VALEUR TOTALE — TOTAL VALUE						
						CATHOLIQUE CATHOLIC	PROTESTANTE PROTESTANT	NEUTRE NEUTRAL	JUIVE JEWISH			
		PAR. SAULT AU RECOLLET.										
740128	LOT BLVD GOUIN E. ZOE GRAVEL VEUVE DE CAMILLE BRIEN A/S A.J. LAURENCE 2001 ST. DENIS	216 6 USUFTR. C	650			650				31.4		
740129	LOT BLVD GOUIN E. DO	216 5 C	750			750				31.4		
740130	LOT BLVD GOUIN E. DO	216 8 C	750			750						
740131	LOT BLVD GOUIN E. DO	216 9 C	600			600						
740132	LOT BLVD GOUIN E. DO	216 10 C	600			600						
740133	LOT BLVD GOUIN E. ZOE GRAVEL VEUVE DE CAMILLE BRIEN A/S A.J. LAURENCE 2001 ST. DENIS BLVD PERRAS HOMOLOGUE	216 11 USUFTR C EX	600		1004	500						
740134	LOT BLVD GOUIN E. DO BLVD PERRAS HOMOLOGUE	216 12 EX	500		500							
740135	LOT BLVD GOUIN E. DO BLVD PERRAS HOMOLOGUE	216 PT. 13 EX	50		50							

RÔLE D'ÉVALUATION DES IMMEUBLES POUR L'EXERCICE FINANCIER COMMENÇANT LE 1ER MAI, 1937
VALUATION ROLL OF IMMOVABLE PROPERTY FOR THE FISCAL YEAR COMMENCING 1ST-MAY, 1937

RUE BLVD GOUIN E.
STREET

ARRONDISSEMENT ÉLECTORAL 26
ELECTORAL DISTRICT

QUARTIER AHUNTSIC
WARD

COMPTE NO ACCOUNT NO.	SITUATION DE LA PROPRIÉTÉ LOCATION OF PROPERTY NOM ET ADRESSE DU PROPRIÉTAIRE NAME AND ADDRESS OF OWNER	CADASTRE — SUB-DIVISION		VALEUR (DOLLARS SEULEMENT) — VALUE (DOLLARS ONLY)						Entretien des Trottoirs Maintenance of Sidewalks Pdr. Front Pl.	VOÛTES VAULTS	RÉSOLUTION REDUCTION NO.
		OCCUPATION ET/OU DÉNOMINATION	TERRAIN LAND	BÂTIMENTS BUILDINGS	EXEMPT	CATHOLIQUE CATHOLIC	PROTESTANTE PROTESTANT	NEUTRE NEUTRAL	JUIVE JEWISH			
740136	LOT BLVD GOUIN E. ZOE GRAVEL VEUVE DE CAMILLE BRIEN A/S A.J. LAURENCE 2001 ST. DENIS BLVD PERRAS HOMOLOGUE	PAR. SAULT AU RECOLLET 216 PT. 4 USUFTR EX			600	600						
740137	1612 BLVD GOUIN E. LIZZIE ST. LOUIS VVE DE HENRI LEOPOLD PERREAU 3675 <i>Lioret</i> A/S L. GUILLEMETTE 4655 GANTER	216 1 216 2 216 PT. 3 C	2200 3400	4300 4600		6500 8000				71		7664
740139	LOT BLVD GOUIN E. DO BLVD PERRAS HOMOLOGUE	216 PT. 8 4 EX			800	800						
740138	LOT BLVD GOUIN E. DO BLVD PERRAS HOMOLOGUE	216 PT. 3 EX			350	350						
740140	LOT BLVD GOUIN E. JOSEPH BRIGNON DIT LAPIERRE BLVD PERRAS HOMOLOGUE	216 PT. 3 GENT. EX			150	150						
740141	LOT BLVD GOUIN E. DO BLVD PERRAS HOMOLOGUE	216 PT. 13 EX			50	50						
740142	LOT BLVD GOUIN E. DO BLVD PERRAS HOMOLOGUE	216 PT. 4 EX			40	40						

RÔLE D'ÉVALUATION DES IMMEUBLES POUR L'EXERCICE FINANCIER COMMENÇANT LE 1ER MAI, 1937
VALUATION ROLL OF IMMOVABLE PROPERTY FOR THE FISCAL YEAR COMMENCING 1ST MAY, 1937

RUE BLVD GOUIN E.
STREET

ARRONDISSEMENT ÉLECTORAL 26
ELECTORAL DISTRICT

QUARTIER AHUNTSIC
WARD

COMPTE No ACCOUNT No.	SITUATION DE LA PROPRIÉTÉ LOCATION OF PROPERTY NOM ET ADRESSE DU PROPRIÉTAIRE NAME AND ADDRESS OF OWNER	CADASTRE — SUB-DIVISION OCCUPATION ET/OU DÉNOMINATION	VALEUR (DOLLARS SEULEMENT) — VALUE (DOLLARS ONLY)							Entolion des Trottoirs Maintenance of Sidewalks Plus Front Fl.	VOÛTES VAULTS	RÉSOLUTION REDUCTION NO.
			TERRAIN LAND	BÂTIMENTS BUILDINGS	EXEMPT	VALEUR TOTALE — TOTAL VALUE						
						CATHOLIQUE CATHOLIC	PROTESTANTE PROTESTANT	NEUTRE NEUTRAL	JUIVE JEWISH			
740143	1606 BLVD GOUIN E. SUCC ALPHONSE MARCOTTE ALBERTINE FAUTEUX VVE DE ALPHONSE MARCOTTE A/S SUCC ALPHONSE MARCOTTE	PAR. SAULT AU RECOLLET 217 PT. 865 C USUFTR. 1606 BLVD GOUIN E.	950	4550		5500				36		
740144	1600 BLVD GOUIN E. (10765) DAVID GIROUX 10765 FRANCIS FRANCIS	217 865 217 866 ENTREP. C	1000	7000		8000				172		
740145	LOT BLVD GOUIN HERVE ALLAIRE 1987 DES CARRIERES	217 868 AGENT C	750			750				129		
740146	LOT BLVD GOUIN E. DC	217 869 C	600			600				25		
740147	LOT BLVD GOUIN E. EUGENE JOACHIM JODOIN 1012 LAURIER E.	217 870 COMPTABLE C	600			600				25		
740148	LOT BLVD GOUIN E. LOUISA A. ATKINS 3011 ST. ANTOINE	217 871 SPINSTER P	600				600			24		
740149	1572 BLVD GOUIN E. ADELARD LEDUC 6376 ST. HUBERT	217 872 C	600	3900		4500				24		

RÔLE D'ÉVALUATION DES IMMEUBLES POUR L'EXERCICE FINANCIER COMMENÇANT LE 1ER MAI, 1937
VALUATION ROLL OF IMMOVABLE PROPERTY FOR THE FISCAL YEAR COMMENCING 1ST. MAY, 1937

RUE BLVD GOUIN E.
STREET

ARRONDISSEMENT ÉLECTORAL 25
ELECTORAL DISTRICT

QUARTIER AHUNTSIC
WARD

COMPTE NO ACCOUNT NO.	SITUATION DE LA PROPRIÉTÉ LOCATION OF PROPERTY NOM ET ADRESSE DU PROPRIÉTAIRE NAME AND ADDRESS OF OWNER	CADASTRE - SUB-DIVISION OCCUPATION ET/AND DÉNOMINATION	TERRAIN LAND	BÂTIMENTS BUILDINGS	VALEUR (DOLLARS SEULEMENT) - VALUE (DOLLARS ONLY)					Entretien des Trottoirs Maintenance of Sidewalks Pos. Front Fl.	VOÛTES VAULTS	RÉSOLUTION REDUCTION NO.
					EXEMPT	CATHOLIQUE CATHOLIC	PROTESTANTE PROTESTANT	NEUTRE NEUTRAL	JUIVE JEWISH			
7 401 50	LOT BLVD GOUIN E. MARCEL ROCHON	PAR. SAULT AU RECOLLET 217 873 217 PT. 874 COMMIS C	700							700	30.6	
7 401 51	1560-52 BLVD GOUIN E. (10745) ALLIANCE NATIONALE 515 AVE., VIGER CUROTTE	217 PT. 874 217 875 N -----E.D. 25 -----	850	8450			9300				42.6	
7 401 52	1550 BLVD GOUIN E. JOSEPH RENE W. SMITH 1550 BLVD GOUIN E.	217 902 MECANICIEN C	700	4000			4700				26	
7 401 53	1542-46 BLVD GOUIN E. HENRI DELISLE 1546 BLVD GOUIN E.	217 903 217 904 BOURGEOIS C	900	5100			6000				35	
7 401 54	1536 BLVD GOUIN E. CORINNE LEPELLE DE LAHAYE EPSE S. DE B. DE ARTHUR CORBIN 1536 BLVD GOUIN E.	217 PT. 904 217 PT. 905 AGENT C	1050	2950			4000				42	
7 401 55	1532-34 BLVD GOUIN E. ALAIN MAUFRAIS 1532 BLVD. GOUIN E.	217 906 217 907 INSTITUTEUR C	1250	4250			5500				48	
7 401 56	LOT BLVD GOUIN E. 00	217 908 C	800				800				24	

CITÉ DE MONTREAL
CITY OF

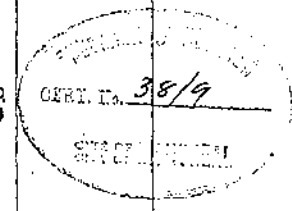
RÔLE D'ÉVALUATION DES IMMEUBLES POUR L'EXERCICE FINANCIER COMMENÇANT LE 1ER MAI, 1937
VALUATION ROLL OF IMMOVABLE PROPERTY FOR THE FISCAL YEAR COMMENCING 1ST MAY, 1937

RUE BLVD GOUIN E.
STREET

ARRONDISSEMENT ÉLECTORAL 25
ELECTORAL DISTRICT

QUARTIER AHUNTCIG
WARD

COMPTE No ACCOUNT No.	SITUATION DE LA PROPRIÉTÉ LOCATION OF PROPERTY NOM ET ADRESSE DU PROPRIÉTAIRE NAME AND ADDRESS OF OWNER	CADASTRE - DIVISION OCCUPATION ET/ANG DÉNOMINATION	TERRAIN LAND	BÂTIMENTS BUILDINGS	VALEUR (DOLLARS SEULEMENT) - VALUE (DOLLARS ONLY)				Entretien des Trottoirs Maintenance of Sidewalks Pds. Front Fl.	VOÛTES VAULTS	RÉSOLUTION REDUCTION NO.
					EXEMPT	CATHOLIQUE CATHOLIC	PROTESTANTE PROTESTANT	NEUTRE NEUTRAL			
7 401 57	1520 LOT BLVD GOUIN E. ALAIN MAUFRAS 1532 Blvd Gouin E <u>HAMEL</u>	PAR. SAULT AU RECOLLET 217 909 INSTITUTEUR C	1050	6650.		6650 1050				176	
7 401 58	1496 BLVD GOUIN E. ANASTASE B. LAPIERRE 2742 BLVD. PIE IX	217 940 217 941 CONSTRUCTEUR C	1450	4050		5500				157	
7 401 59	LOT BLVD GOUIN E. WM. READ STEWART 2742 P.Q. GLENELM	217 942 AGENT P.	650			650				24	
7 401 60	LOT BLVD GOUIN E. DG	217 943 P.	700			700				24	
7 401 61	1480-84 BLVD GOUIN E. T. ALFRED MILLER C/O NAT. TRUST CO., 225 ST. JACQUES W.	223 1 ARR CLERK. P	700	3300		4000					
7 401 62	LOT BLVD GOUIN E. ADOLPHE CARON 2050 BLEURY	223 PT. 20 INDUSTRIEL C	50			50				14	
7 401 63	LOT BLVD GOUIN E. CANADIAN BOTTLE LOCKSEAL CORP A/S A.L. CARON 2050 BLEURY	223 PT. 20 N	30				30			28	



CITÉ DE MONTREAL
CITY OF

24

RÔLE D'ÉVALUATION DES IMMEUBLES POUR L'EXERCICE FINANCIER COMMENÇANT LE 1ER MAI, 1937
VALUATION ROLL OF IMMOVABLE PROPERTY FOR THE FISCAL YEAR COMMENCING 1ST MAY, 1937

RUE BLVD GOUIN E.
STREET

ARRONDISSEMENT ELECTORAL 25
ELECTORAL DISTRICT

QUARTIER AHUNTSIC
WARD

COMPTE No. ACCOUNT NO.	SITUATION DE LA PROPRIÉTÉ LOCATION OF PROPERTY NOM ET ADRESSE DU PROPRIÉTAIRE NAME AND ADDRESS OF OWNER	CADASTRE — SUB-DIVISION OCCUPATION ET/AND DÉNOMINATION	TERRAIN LAND	BÂTIMENTS BUILDINGS	VALEUR (DOLLARS SEULEMENT) — VALUE (DOLLARS ONLY)					Entretien des Trottoirs Maintenance of Sidewalks Pds. Front Fl.	VOÛTES VAULTS	RÉSOLUTION REDUCTION NO.
					EXEMPT	CATHOLIQUE CATHOLIC	PROTESTANTE PROTESTANT	NEUTRE NEUTRAL	JUIVE JEWISH			
740164	1466-68 BLVD GOUIN E. ELMIRE BRUNET DENISE BRUNET A/S ELMIRE BRUNET 1466 BLVD GOUIN E.	PAR. SAULT AU RECOLLET PT. 223 FILLE MAJEURE C FILLE MAJEURE	1500	1000		2500				30		
740165	LOT BLVD GOUIN E. ADOLPHE LOUIS CARON 2050 BLEURY	224 PT. I C	200			200				97		
740166	LOT BLVD GOUIN E. DO <u>BLVD OLYMPIA</u>	224 76 223 18 223 19 C	1050			1050						
740167	LOT BLVD GOUIN E. DO	224 PT. I 224 PT. I C	400			400				155		
740168	LOT BLVD GOUIN E. DO <u>BLVD DES ORMES</u>	224 25 C	1050			1050						
740169	LOT BLVD GOUIN E. DO	224 PT. I C	50			50				15		

RÔLE D'ÉVALUATION DES IMMEUBLES POUR L'EXERCICE FINANCIER COMMENÇANT LE 1ER MAI, 1937
VALUATION ROLL OF IMMOVABLE PROPERTY FOR THE FISCAL YEAR COMMENCING 1ST MAY, 1937

RUE BLVD GOUIN E.
STREET

ARRONDISSEMENT ÉLECTORAL 25
ELECTORAL DISTRICT

QUARTIER AHUNTSIC
WARD

COMPTE No ACCOUNT No.	SITUATION DE LA PROPRIÉTÉ LOCATION OF PROPERTY NOM ET ADRESSE DU PROPRIÉTAIRE NAME AND ADDRESS OF OWNER	CADASTRE — SUB-DIVISION OCCUPATION ET/AUTRE DÉNOMINATION	TERRAIN LAND	BÂTIMENTS BUILDINGS	VALEUR (DOLLARS SEULEMENT) — VALUE (DOLLARS ONLY)					Entretien des Trottoirs Maintenance of Sidewalks Pds. Front Fl.	VOÛTES VAULTS	RÉSOLUTION REDUCTION NO.
					EXEMPT	CATHOLIQUE CATHOLIC	PROTESTANTE PROTESTANT	NEUTRE NEUTRAL	JUIVE JEWISH			
7 401 70	1370-72 BLVD GOUIN E. ALICE CURRY EPSE DE OMER BERGERON 1/2 CORINNE BERIAU VEUVE DE J. DIEUDONNE OSTIGUY 1/4 ALBERT BERIAU 1/4 A/S SOC. ADM ET FIDUCIE 55 ST. JACQUES EST.	PAR. SAULT AU RECOLLET PT. 225 C GERANT	2400	2100						4500	64	
7 401 71	LOT BLVD GOUIN E. DAMES DU SACRE COEUR SAULT AU RECOLLETS LIGNE HOMOLOGUEE <u>CHAMBERT</u>	PT. 225 C EX	15600			3600*				12000	258	
7 401 72	1246 BLVD GOUIN E. DO <u>CH-COLOMB</u>	PT. 226 PT. 226 PT. 226 PT. 226 C	25600	1200						26800	738	
7 401 73	1004-36 BLVD GOUIN E. DO <u>ST. CHARLES</u>	PT. 226 A C -----A E. 20-----	12200	7800						20000	212	
7 401 74	938 BLVD GOUIN E. ROSARIO FLEURENT 938 BLVD GOUIN E.	228 684 228 683 CONSTABLE C	1900	4100						6000	158	

0177

740175

Bernard Lande
receit

Reute

24-12-36

RÔLE D'ÉVALUATION DES IMMEUBLES POUR L'EXERCICE FINANCIER COMMENÇANT LE 1ER MAI, 1937
VALUATION ROLL OF IMMOVABLE PROPERTY FOR THE FISCAL YEAR COMMENCING 1ST MAY, 1937

RUE BLVD GOUIN E.
STREET

ARRONDISSEMENT ÉLECTORAL 20
ELECTORAL DISTRICT

QUARTIER AHUNTSIC
WARD

COMPTÉ No ACCOUNT No.	SITUATION DE LA PROPRIÉTÉ LOCATION OF PROPERTY NOM ET ADRESSE DU PROPRIÉTAIRE NAME AND ADDRESS OF OWNER	CADASTRE - SUB-DIVISION OCCUPATION ET/OU DÉNOMINATION	VALEUR (DOLLARS SEULEMENT) - VALUE (DOLLARS ONLY)							Entretien des Trotoirs Maintenance of Sidewalks Pos. Front FL	VOÛTES VAULTS	RÉSOLUTION REDUCTION NO.
			TERRAIN LAND	BÂTIMENTS BUILDINGS	EXEMPT	CATHOLIQUE CATHOLIC	PROTESTANTE PROTESTANT	NEUTRE NEUTRAL	JUIVE JEWISH			
7 401 75	924 BLVD GOUIN E.	PAR. SAULT AU RECOLLET 228 682 228 681										
	ANNA DIONNE EPSE DE S. DE B DE THOMAS FIEN	AVOYANT <i>ff</i>	1500	2700		4200			4200	50		
7 401 76	914 BLVD GOUIN E.	228 680 679 678 WILLIAM ADOLPHUS FILION 123 SOMERVILLE GENT. C	2250	3250		5500				75		
7 401 77	900 BLVD GOUIN E. (10741 PELOQUIN)	228 677 MARGUERITE PAULINE HOGUE EPSE S. DE B DE HECTOR BOURDEAU VOYAGEUR C IMELDA HOGUE EPSE S. DE B DE JOHN CRAIG SERREFREIN MARCEL HOGUE VOYAGEUR PAUL HOGUE ESTIMATEUR BERNARD HOGUE VOYAGEUR A/S MME HECTOR BOURDEAU 10741 PELOQUIN PELOQUIN	1150	5350		6500				133		
7 401 78	842 BLVD GOUIN E.	228 382 381 ARMAND VOIZARD 842 BLVD GOUIN E. COMPTABLE C	1650	7350		9000				150		
7 401 79	832 BLVD GOUIN E.	228 380 PT. 379 ROSINE ROSCONI C CLEOPHEE ROSCONI ALPHONSINE ROSCONI FILLE MAJEURES A/S ROSINE ROSCONI 832 BLVD GOUIN E.	1100	5400		6500				37.6		

RÔLE D'ÉVALUATION DES IMMEUBLES POUR L'EXERCICE FINANCIER COMMENÇANT LE 1ER MAI, 1937
VALUATION ROLL OF IMMOVABLE PROPERTY FOR THE FISCAL YEAR COMMENCING 1ST MAY, 1937

RUE BLVD GOUIN E.
STREET

ARRONDISSEMENT ÉLECTORAL 20
ELECTORAL DISTRICT

QUARTIER AHUNTSIC
WARD

COMPTÉ NO ACCOUNT NO.	SITUATION DE LA PROPRIÉTÉ LOCATION OF PROPERTY NOM ET ADRESSE DU PROPRIÉTAIRE NAME AND ADDRESS OF OWNER	CADASTRE -- SUB-DIVISION OCCUPATION ET/AND DÉNOMINATION	VALEUR (DOLLARS SEULEMENT) -- VALUE (DOLLARS ONLY)					Entretien des Trottoirs Maintenance of Sidewalks Pds. Front Pl.	VOÛTES VAULTS	RÉSOLUTION REDUCTION NO.
			TERRAIN LAND	BÂTIMENTS BUILDINGS	EXEMPT	VALEUR TOTALE -- TOTAL VALUE				
						CATHOLIQUE CATHOLIC	PROTESTANTE PROTESTANT	NEUTRE NEUTRAL	JUIVE JEWISH	
7 401 80	826 BLVD GOUIN E. JOSEPH ST. JEAN 826 BLVD GOUIN E.	PAR. SAULT AU RECOLLET. 228 PT. 379 378 AGT. ASSCE C	1100	5400		6500				37.6
7 401 81	314 BLVD GOUIN E. ELIZABETH MURPHY VVE DE JAMES DWANE	228 377 376 C	1500	4500		6000				50
7 401 82	800 BLVD GOUIN E. (10723-27 ST. HUBERT) JOSEPH HOMER LANGOIX 800 BLVD GOUIN E. <u>ST. HUBERT</u> <u>RUELLE</u>	228 375 374 VOYAGEUR C	1700	6300		8000				151
7 401 83	LOT BLVD GOUIN E. STANLEY BAGG CORP. A.S.L. MILLS A/S ROYAL TRUST CO.,	229 1185 N. PRES.	1300					1300		
7 401 84	LOT BLVD GOUIN E. DO	229 1184 N	1000					1000		
7 401 85	LOT BLVD GOUIN E. DO	229 1183 N	1000					1000		

CITÉ DE
CITY OF **MONTREAL**RÔLE D'ÉVALUATION DES IMMEUBLES POUR L'EXERCICE FINANCIER COMMENÇANT LE 1ER MAI, 1937
VALUATION ROLL OF IMMOVABLE PROPERTY FOR THE FISCAL YEAR COMMENCING 1ST MAY, 1937RUE
STREET

BLVD GOUIN E.

ARRONDISSEMENT ÉLECTORAL
ELECTORAL DISTRICT

20

QUARTIER
WARD

AHUNTSIC

COMPTE No ACCOUNT No.	SITUATION DE LA PROPRIÉTÉ LOCATION OF PROPERTY	CADASTRE — SUB-DIVISION		VALEUR (DOLLARS SEULEMENT) — VALUE (DOLLARS ONLY)					Entretien des Trotoirs Maintenance of Sidewalks Pds. Front Ft.	VOÛTES VAULTS	RÉSOLUTION REDUCTION NO.	
		NOM ET ADRESSE DU PROPRIÉTAIRE NAME AND ADDRESS OF OWNER	OCCUPATION ET/OU DÉNOMINATION	TERRAIN LAND	BÂTIMENTS BUILDINGS	EXEMPT	CATHOLIQUE CATHOLIC	PROTESTANTE PROTESTANT				NEUTRE NEUTRAL
			PAR. SAULT AU RECOLLET.									
740186	LOT BLVD GOUIN E. STANLEY BAGG CORP A.S.L. MILLS A/S ROYAL TRUST CO	229	1182 N PRES.	1000				1000				
740187	LOT BLVD GOUIN E. DO	229	1181 N	1000				1000				
740188	LOT BLVD GOUIN E. DO	229	1180 N	1000				1000				
740189	LOT BLVD GOUIN E. DO	229	1179 N	1000				1000				
740190	LOT BLVD GOUIN E. DO	229	1178 N	1000				1000				
740191	LOT BLVD GOUIN E. DO	229	1177 N	1550				1550				
740192	LOT BLVD GOUIN E. DO	229	886 N	1550				1550				
740193	LOT BLVD GOUIN E. DO	229	885 N	1000				1000				
740194	LOT BLVD GOUIN E. DO	229	884 N	1000				1000				

RÔLE D'ÉVALUATION DES IMMEUBLES POUR L'EXERCICE FINANCIER COMMENÇANT LE 1ER MAI, 1937
VALUATION ROLL OF IMMOVABLE PROPERTY FOR THE FISCAL YEAR COMMENCING 1ST MAY, 1937

RUE BLVD GOUIN E.
STREET

ARRONDISSEMENT ÉLECTORAL 20
ELECTORAL DISTRICT

QUARTIER AHUNTSIC
WARD

COMPTE No ACCOUNT No.	SITUATION DE LA PROPRIÉTÉ LOCATION OF PROPERTY NOM ET ADRESSE DU PROPRIÉTAIRE NAME AND ADDRESS OF OWNER	CADASTRE — SUB-DIVISION		VALEUR (DOLLARS SEULEMENT) — VALUE (DOLLARS ONLY)						Entretien des Trotoirs Maintenance of Sidewalks Pos. Front Pl.	VOÛTES VAULTS	RÉSOLUTION REDUCTION NO.
		OCCUPATION ET/AND DÉNOMINATION	TERRAIN LAND	BÂTIMENTS BUILDINGS	EXEMPT	CATHOLIQUE CATHOLIC	PROTESTANTE PROTESTANT	NEUTRE NEUTRAL	JUIVE JEWISH			
		PAR. SAULT AU RECOLLET										
7 40195	LOT BLVD GOUIN E. STANLEY BAGG CORP. A.S.L. MILLS A/S ROYAL TRUST CO	229 883 PRES. N	1000						1000			
7 40196	LOT BLVD GOUIN E. DO	229 882 N	1000						1000			
7 40197	664 BLVD GOUIN E. GEORGIANNA FOURNIER EPSE DE MOISE FORTIN 664 BLVD GOUIN E.	229 881 PT. 880 CHAUFFEUR C	1200	800		2000				30		
7 40198	650-56 BLVD GOUIN E. (10809)-11 MILLEN ADRIEN DUPUY 1560 ST. JACQUES-E. <i>Jolique E.</i> MILLEN	229 PT. 880 879 MARCHAND C	2300	5700		8000				173		
7 40199	640 BLVD GOUIN E.	229 587 586 585 584 583 582 581 580 572 573 574 575										
	SUITE DES SUB-DIV A PAGE SUIVANTE											

RÔLE D'ÉVALUATION DES IMMEUBLES POUR L'EXERCICE FINANCIER COMMENÇANT LE 1ER MAI, 1937
VALUATION ROLL OF IMMOVABLE PROPERTY FOR THE FISCAL YEAR COMMENCING 1ST MAY, 1937

RUE BLVD GOUIN E. ARRONDISSEMENT ÉLECTORAL 20 QUARTIER AHUNTSIC
STREET ELECTORAL DISTRICT WARD

COMPTE No ACCOUNT No.	SITUATION DE LA PROPRIÉTÉ LOCATION OF PROPERTY NOM ET ADRESSE DU PROPRIÉTAIRE NAME AND ADDRESS OF OWNER	CADASTRE — SUB-DIVISION OCCUPATION ST./AND DÉNOMINATION	VALEUR (DOLLARS SEULEMENT) — VALUE (DOLLARS ONLY)					Entretien des Trottoirs Maintenance of Sidewalks Pav. Front Pl.	VOÛTES VAULTS	RÉSOLUTION REDUCTION NO.
			TERRAIN LAND	BÂTIMENTS BUILDINGS	EXEMPT	VALEUR TOTALE — TOTAL VALUE CATHOLIQUE PROTESTANTE NEUTRE JUIVE CATHOLIC PROTESTANT NEUTRAL JEWISH				
7 401 99(SUITE) MILLEN & FRERES LIMITEE. 640 BLVD GOUIN E. <u>JACOB</u> <u>LAJEUNESSE</u>	PAR. SAULT AU RECOLLET. 229 579 578 577 576 564 565 566 567 568 569 570 571 PT. 561 N	15750	9250			25000	34		
7 402 00	540 BLVD GOUIN E. BANK OF MONTREAL 11 ST. JACQUES O.	244 I 240 139-1 N	3200				3200	153		
7 402 01 BLVD GOUIN E. M. ANDERSON 7220 BLVD DECARIE	BATISSE SEULEMENT P		800			800			

RÔLE D'ÉVALUATION DES IMMEUBLES POUR L'EXERCICE FINANCIER COMMENÇANT LE 1ER MAI, 1937
VALUATION ROLL OF IMMOVABLE PROPERTY FOR THE FISCAL YEAR COMMENCING 1ST MAY, 1937

RUE BLVD GOUIN E.
STREET

ARRONDISSEMENT ÉLECTORAL 18
ELECTORAL DISTRICT

QUARTIER AHUNTSIC
WARD

COMPTE No ACCOUNT No.	SITUATION DE LA PROPRIÉTÉ LOCATION OF PROPERTY NOM ET ADRESSE DU PROPRIÉTAIRE NAME AND ADDRESS OF OWNER	CADASTRE - SUB-DIVISION OCCUPATION ET/AND DÉNOMINATION	TERRAIN LAND	BÂTIMENTS BUILDINGS	VALEUR (DOLLARS SEULEMENT) - VALUE (DOLLARS ONLY)					Entretien des Trottoirs Maintenance of Sidewalks Pav. Front Fl.	VOÛTES VAULTS	RÉSOLUTION REDUCTION NO.
					EXEMPT	CATHOLIQUE CATHOLIC	PROTESTANTE PROTESTANT	NEUTRE NEUTRAL	JUIVE JEWISH			
7 40202	500 BLVD GOUIN E. SUCC JULIE BERTRAND VEUVE DE TREFLE BASTIEN BERTHE BASTIEN EPSE DE J.A.E GRAVEL ALICE BASTIEN EPSE DE THEO LANCTOT AURORE BASTIEN EPSE DE RAYMOND DE GRANDPRE HORTENSE BASTIEN EPSE S. DE PHILIPPE CORBEAU ALMA BASTIEN EPSE DE HECTOR LELIEVRE JULIETTE BASTIEN VEUVE DE ANTOINE LIMOGES GERMAINE BASTIEN EPSE DE LEO BLONDIN A/S SOC. NAT. DE FIDUCIE 55 ST. JACQUES O. <u>BERRI</u>	PAR. SAULT AU RECOLLET. 240 PT. 128 PT. 127 C AVOCAT ING. CIVIL AGENT * & DE C DE <i>agt d'assur.</i> AGENT EX-TEST.	3400	4600						8000	65	
7 40203	438-40 BLVD GOUIN E. HECTOR BOISMENU 10818 BERRI	246 GERANT C										
7 40204	PASSAGE BLVD GOUIN E. IL Y A RESTRICTION DE 25 X 100 DE FRONT RE-CONTRAT AVEC CITE 00	246 C										
		451-1 DE LA 451-3 DE LA 450-1 DE LA 449-1 DE LA 448-1	1350	8150						9500	140	
		451-2 DE LA 451-7 DE LA 450-2 DE LA 449-2 DE LA 448-2	110							110	10.2	

CITÉ DE
CITY OF **MONTREAL**

32

RÔLE D'ÉVALUATION DES IMMEUBLES POUR L'EXERCICE FINANCIER COMMENÇANT LE 1ER MAI, 1937
VALUATION ROLL OF IMMOVABLE PROPERTY FOR THE FISCAL YEAR COMMENCING 1ST MAY, 1937

RUE
STREET **BLVD GOUIN E.**

ARRONDISSEMENT ÉLECTORAL **18**
ELECTORAL DISTRICT

QUARTIER **AHUNTSIC**
WARD

COMPTE No ACCOUNT No.	SITUATION DE LA PROPRIÉTÉ LOCATION OF PROPERTY NOM ET ADRESSE DU PROPRIÉTAIRE NAME AND ADDRESS OF OWNER	CADASTRE - SUB-DIVISION OCCUPATION ET/AND DÉNOMINATION	VALEUR (DOLLARS SEULEMENT) - VALUE (DOLLARS ONLY)					Entretien des Trottoirs Maintenance of Sidewalks Pav. Front Pl.	VOÛTES VAULTS	RÉSOLUTION REDUCTION NO.
			TERRAIN LAND	BÂTIMENTS BUILDINGS	EXEMPT	VALEUR TOTALE - TOTAL VALUE CATHOLIQUE PROTESTANTE NEUTRE JUIVE				
740205	LOT BLVD GOUIN E. HECTOR BOISMENU 10818 BERRI	PAR. SAULT AU RECOLLET. 246 451-3 DE LA 451-6 DE LA 450-3 DE LA 449-3 DE LA 448-3 GERANT C	600				600			272
740206	LOT BLVD GOUIN E. DO <u>ST. DENIS</u>	246 451-4 451-5 450-4 449-4 448-4 C	600				600			27.2
740207	332-34 BLVD GOUIN E. STANILAS LAPERLE 334 BLVD GOUIN E.	247 PT. 175 GARAGISTE C	1700	8300			10000			129
740208	322-28 BLVD GOUIN E. DO	247 PT. 174 C	1550	10450			12000			52
740209	LOT BLVD GOUIN E. LA CO., D'IMMEUBLES CHOMEDY LTEE 116 NOTRE DAME O. <u>HENRI JULIEN</u>	248 I. PT. 34 N	4300					4300		
		-----A E 16-----								

CITÉ DE
CITY OF **MONTREAL**RÔLE D'ÉVALUATION DES IMMEUBLES POUR L'EXERCICE FINANCIER COMMENÇANT LE 1ER MAI, 1937
VALUATION ROLL OF IMMOVABLE PROPERTY FOR THE FISCAL YEAR COMMENCING 1ST MAY, 1937RUE BLVD GOUIN E.
STREETARRONDISSEMENT ÉLECTORAL 16
ELECTORAL DISTRICTQUARTIER AHUNTSIC
WARD

COMPTE No ACCOUNT No.	SITUATION DE LA PROPRIÉTÉ LOCATION OF PROPERTY	CADASTRE — SUB-DIVISION OCCUPATION ET/AND DÉNOMINATION	VALEUR (DOLLARS SEULEMENT) — VALUE (DOLLARS ONLY)					Entretien des Trotoirs Maintenance of Sidewalks Pds. Front Pl.	VOÛTES VAULTS	RÉDUCTION REDUCTION NO.
			TERRAIN LAND	BÂTIMENTS BUILDINGS	EXEMPT	CATHOLIQUE CATHOLIC	PROTESTANTE PROTESTANT			
		PAR. SAULT AU RECOLLET.								
7 40210	<u>HENRI JULIEN</u> ----BLVD GOUIN E. (10854 HENRI JULIEN)	247 178								
	ALINE CHARTIER EPSE C EN B DE LOUIS ZOEL MILLETTE 326 BLVD GOUIN E.	PHARMACIEN C	1500	5500		7000			60	
7 40211	LOT BLVD GOUIN E.	247 3								
	ERNESTINE H MEILLEUR EPSE DE JOSEPH DUHAMEL 8134 ST. DENIS	EMP CIVIL C	1800			1800				
7 40212	240 BLVD GOUIN E.	247 4								
	EVANTUREL SANSCHAGRIN 8348 FOUCHER	CONTREMAITRE C	1900	100		2000				
7 40213	LOT BLVD GOUIN E.	PT. N.E. 256								
	LOUIS LATENDRESSE 10853 LAJEUNESSE	BOUCHER C	200			200				
7 40214	224 BLVD GOUIN E.	256 159								
		160								
		C	1600	800		2400				
7 40215	200 BLVD GOUIN E. (10865 LAVERDURE)	PT. 256								
		256 161								
		162								
		163								
	ANNIE MICHAUD VEUVE DE ANTHIME A ARCHAMBAULT 649 BLVD GOUIN E.	C	2700	5300		8000			115	
	<u>LAVERDURE</u>									

01 T 10

01 T 10

01 T 10

01 T 10

01 T 10

01 T 10

01 T 10

01 T 10

01 T 10

01 T 10

01 T 10

01 T 10

01 T 10

01 T 10

01 T 10

01 T 10

01 T 10

()

01 T 10

01 T 10

01 T 10

01 T 10

01 T 10

01 T 10

01 T 10

01 T 10

01 T 10

01 T 10

740219

Zéphirin Cauthier,
152 Notre Dame Est -

#9500*

25-11-34

01 T 10

RÔLE D'ÉVALUATION DES IMMEUBLES POUR L'EXERCICE FINANCIER COMMENÇANT LE 1ER MAI, 1937
VALUATION ROLL OF IMMOVABLE PROPERTY FOR THE FISCAL YEAR COMMENCING 1ST-MAY, 1937

BLVD GOUIN E.

16

AHUNTSIC

RUE
STREET

ARRONDISSEMENT ÉLECTORAL
ELECTORAL DISTRICT

QUARTIER
WARD

COMPTE No ACCOUNT No.	SITUATION DE LA PROPRIÉTÉ LOCATION OF PROPERTY NOM ET ADRESSE DU PROPRIÉTAIRE NAME AND ADDRESS OF OWNER	CADASTRE — SUB-DIVISION		VALEUR (DOLLARS SEULEMENT) — VALUE (DOLLARS ONLY)						Entretien des Trottoirs Maintenance of Sidewalks Pds. Front FL	VOÛTES VAULTS	RÉSOLUTION REDUCTION NO.
		OCCUPATION ET/AND DÉNOMINATION	TERRAIN LAND	BÂTIMENTS BUILDINGS	EXEMPT	CATHOLIQUE CATHOLIC	PROTESTANTE PROTESTANT	NEUTRE NEUTRAL	JUIVE JEWISH			
		PAR. SAULT AU RECOLLET.										
	<u>LAVERDURE</u>											
740216	LOT BLVD GOUIN E.	257	170 169 168 167 166									
		PT. 257										
	LE CURE & MARGUILLIERS DE L'ŒUVRE FABRIQUE DE LA PAROISSE ST. NICOLAS A/S A. BENOIT 10820 LAVERDURE	EX	7300		7300					114.2		
740217	LOT BLVD GOUIN E. 00	257	171 EX	700	700							
740218	LOT BLVD GOUIN E. 00	260	1 EX	1300	1300							
	<u>GRANDE ALLEE</u>											
740219	52-54 BLVD GOUIN E. 101-103 BLVD GOUIN E.	260	14 C	1400	8600	10000				99		
740220	LOT BLVD GOUIN E. BANQUE PROVINCIALE DU CANADA 221 ST. JACQUES O.	261	167-1 DE LA 166-1 DE LA 165-1 DE LA 164-1 DE LA 163-1 DE LA 162-1 N	2800					2800			

RÔLE D'ÉVALUATION DES IMMEUBLES POUR L'EXERCICE FINANCIER COMMENÇANT LE 1ER MAI, 1937
VALUATION ROLL OF IMMOVABLE PROPERTY FOR THE FISCAL YEAR COMMENCING 1ST-MAY, 1937

RUE BLVD GOUIN E.
STREET

ARRONDISSEMENT ÉLECTORAL 16
ELECTORAL DISTRICT

QUARTIER AHUNTSIC
WARD

COMPTE No ACCOUNT No.	SITUATION DE LA PROPRIÉTÉ LOCATION OF PROPERTY NOM ET ADRESSE DU PROPRIÉTAIRE NAME AND ADDRESS OF OWNER	CADASTRE — SUB-DIVISION		VALEUR (DOLLARS SEULEMENT) — VALUE (DOLLARS ONLY)						Entretien des Trottoirs Maintenance of Sidewalks Pds. Front Pl.	VOÛTES VAULTS	RÉSOLUTION REDUCTION NO.
		OCCUPATION ET/AND DÉNOMINATION	TERRAIN LAND	BÂTIMENTS BUILDINGS	EXEMPT	CATHOLIQUE CATHOLIC	PROTESTANTE PROTESTANT	NEUTRE NEUTRAL	JUIVE JEWISH			
7 40221	LOT BLVD GOUIN E. BANQUE PROVINCIALE DU CANADA 221 ST. JACQUES. 0	261 PAR. SAULT AU RECOLLET. 167-2 DE LA 166-2 DE LA 165-2 DE LA 164-2 DE LA 163-2 DE LA 162-2	N 2700						2700	52		
7 40222	LOT BLVD GOUIN E. DO	261 167-3 166-3 165-3 164-3 163-3 162-3	N 2500						2500	52		
7 40223	LOT BLVD GOUIN E. DO ST. LAURENT BLVD GOUIN E.	261 168 DE LA 169 DE LA 170 DE LA 171 DE LA 172 DE LA 173 PT. 262 DE LA 262 157 DE LA 156	N 3400						3400	229.4		

RÔLE D'ÉVALUATION DES IMMEUBLES POUR L'EXERCICE FINANCIER COMMENÇANT LE 1ER MAI, 1937
VALUATION ROLL OF IMMOVABLE PROPERTY FOR THE FISCAL YEAR COMMENCING 1ST MAY, 1937

RUE BLVD GOUIN O. ARRONDISSEMENT ÉLECTORAL 13 QUARTIER AHUNTSIC
STREET ELECTORAL DISTRICT WARD

COMPTE NO ACCOUNT No.	SITUATION DE LA PROPRIÉTÉ LOCATION OF PROPERTY NOM ET ADRESSE DU PROPRIÉTAIRE NAME AND ADDRESS OF OWNER	CADASTRE -- SUB-DIVISION OCCUPATION ET/AND DÉNOMINATION	VALEUR (DOLLARS SEULEMENT) -- VALUE (DOLLARS ONLY)							Entretien des Trottoirs Maintenance of Sidewalks Pds. Front Fl.	VOÛTES VAULTS	RÉSOLUTION REDUCTION NO.
			TERRAIN LAND	BÂTIMENTS BUILDINGS	EXEMPT	VALEUR TOTALE -- TOTAL VALUE						
						CATHOLIQUE CATHOLIC	PROTESTANTE PROTESTANT	NEUTRE NEUTRAL	JUIVE JEWISH			
PAR. SAULT AU RECOLLET.												
ST. LAURENT -----A E 15-----												
CLARKE												
7 402 24	68 BLVD GOUIN O. OMER BRUNET 110 BLVD GOUIN O	PT. 265 CULTIVATEUR C	3000	1500		4500						
7 402 25	110 BLVD GOUIN O. DO TERRE EN CULTURE-TAXE SCOL.	PT. 266 C C	150 4000			150 4000						
7 402 26	LOT BLVD GOUIN O. ERNEST BELANGER 7462 BERRI	268 1 DETECTIVE C	550			550						
7 402 27	LOT BLVD GOUIN O. DO	268 2 C	600			600						
7 402 28	LOT BLVD GOUIN O. DO	268 3 C	700			700						
7 402 29	LOT BLVD GOUIN O. DO	268 4 C	800			800						
ST. URBAIN -----A E 14-----												
WAVERLEY												
7 402 30	LOT BLVD GOUIN O. ROSE BLANDINE BEAUDOUIN EPSE DONAT. LAMOUREUX 6916 ST. HUBERT	268 50 PT. 51 DE CONSTRUCTEUR C	900			900						

RÔLE D'ÉVALUATION DES IMMEUBLES POUR L'EXERCICE FINANCIER COMMENÇANT LE 1ER MAI, 1937
VALUATION ROLL OF IMMOVABLE PROPERTY FOR THE FISCAL YEAR COMMENCING 1ST MAY, 1937

RUE BLVD GOUIN O.
STREET

ARRONDISSEMENT ÉLECTORAL 14
ELECTORAL DISTRICT

QUARTIER AHUNTSIC
WARD

COMPTE No ACCOUNT No.	SITUATION DE LA PROPRIÉTÉ LOCATION OF PROPERTY NOM ET ADRESSE DU PROPRIÉTAIRE NAME AND ADDRESS OF OWNER	CADASTRE - SUB-DIVISION OCCUPATION ET/AND DÉNOMINATION	VALEUR (DOLLARS SEULEMENT) - VALUE (DOLLARS ONLY)					Entretien des Trottoirs Maintenance of Sidewalks Pds. Front Fl.	VOÛTES VAULTS	RÉSOLUTION REDUCTION NO.
			TERRAIN LAND	BÂTIMENTS BUILDINGS	EXEMPT	VALEUR TOTALE - TOTAL VALUE				
			CATHOLIQUE CATHOLIC	PROTESTANTE PROTESTANT	NEUTRE NEUTRAL	JUIVE JEWISH				
7 40231	158-60 BLVD GOUIN O. ZOEL LAMOUREUX 1199 MONTCALM OR 10850 CLARKE	PAR. SAULT AU RECOLLET 268 PT. 51 52 CONSTRUCTEUR C	1250	7250		8500				
7 40232	LOT BLVD GOUIN O. LA CITE DE MONTREAL	268 53 EX	600		600					
7 40233	LOT BLVD GOUIN O. LA CITE DE MONTREAL	268 54 EX	600		600					
7 40234	176 BLVD GOUIN O. 10961 ESPLANADE) MARIE ANNA CLERMONT EPSE DE J. ERNEST RACINE 176 BLVD GOUIN O. ESPLANADE	268 55 56 MENUISIER C	1500	5000		6500		128.8		
7 40235	LOT BLVD GOUIN O. GREATER MONT LAND INVEST. CO., LTD A/S V. DESAULNIERS	269 2 A N 55 ST. JACQUES O	700				700	109		
7 40236	LOT BLVD GOUIN O. 00	269 3 A N	700				700			
7 40237	LOT BLVD GOUIN O. 00	269 4 N	600				600			
7 40238	LOT BLVD GOUIN O. ROGER MARSOLAIS 470 BLVD DES PRAIRIES LAVAL DES RAPIDES	269 5 EMP. DE COURTAGE C	600			600				

CITÉ DE MONTREAL
CITY OF

RÔLE D'ÉVALUATION DES IMMEUBLES POUR L'EXERCICE FINANCIER COMMENÇANT LE 1ER MAI, 1937
VALUATION ROLL OF IMMOVABLE PROPERTY FOR THE FISCAL YEAR COMMENCING 1ST-MAY, 1937

RUE STREET BLVD GOUIN O. ARRONDISSEMENT ÉLECTORAL 10 QUARTIER AHUNTSIC
ELECTORAL DISTRICT WARD

COMPTE No ACCOUNT No.	SITUATION DE LA PROPRIÉTÉ LOCATION OF PROPERTY NOM ET ADRESSE DU PROPRIÉTAIRE NAME AND ADDRESS OF OWNER	CADASTRE - SUB-DIVISION OCCUPATION ET/AND DÉNOMINATION	VALEUR (DOLLARS SEULEMENT) - VALUE (DOLLARS ONLY)							Entretien des Trottoirs Maintenance of Sidewalks Par. Front FL	VOÛTES VAULTS	RÉSOLUTION REDUCTION NO.
			TERRAIN LAND	BÂTIMENTS BUILDINGS	EXEMPT	CATHOLIQUE CATHOLIC	PROTESTANTE PROTESTANT	NEUTRE NEUTRAL	JUIVE JEWISH			
		PAR. SAULT AU RECOLLET										
7 402 39	LOT BLVD GOUIN O. REAL LAVERGNE 4092 TUPPER AVE., WESTMOUNT	269 6 AVOCAT C	600				600					
7 402 40	LOT BLVD GOUIN O. EUGENE THEMENS <i>Decide 14/6/36</i> 65 BLVD GOUIN W. EST.	269 7 BOURGEOIS C	400				400					
7 402 41	LOT BLVD GOUIN O. JOSEPH WILFRID CHARRETTE 200 BLVD ST. JOSEPH E.	269 8 BOUCHER C	300				300					
7 402 42	LOT BLVD GOUIN O. DO <u>MEUNIER</u>	269 9 C	200				200					
7 402 43	LOT BLVD GOUIN O. MONTREAL ISLAND POWER CO A/S MONTREAL LIGHT HEAT	269 113 N 107 CRAIG W.	200						200			
7 402 44	LOT BLVD GOUIN O. DO	269 114 N	200						200			
7 402 45	LOT BLVD GOUIN O. DO	269 115 N	200						200			
7 402 46	LOT BLVD GOUIN O. DO	269 116 N	200						200			
7 402 47	LOT BLVD GOUIN O. DO	270 677 N	400						400			

RÔLE D'ÉVALUATION DES IMMEUBLES POUR L'EXERCICE FINANCIER COMMENÇANT LE 1ER MAI, 1937
VALUATION ROLL OF IMMOVABLE PROPERTY FOR THE FISCAL YEAR COMMENCING 1ST MAY, 1937

RUE SLVD GOVIN O. ARRONDISSEMENT ÉLECTORAL 10 AHUNTSIC QUARTIER
STREET ELECTORAL DISTRICT WARD

COMPTE No ACCOUNT No.	SITUATION DE LA PROPRIÉTÉ LOCATION OF PROPERTY NOM ET ADRESSE DU PROPRIÉTAIRE NAME AND ADDRESS OF OWNER	CADASTRE - SUB-DIVISION OCCUPATION ET/OU DÉNOMINATION	VALEUR (DOLLARS SEULEMENT) - VALUE (DOLLARS ONLY)					Enrollee des Trotoirs Maintenance of Sidewalks Pds. Front FL	VOÛTES VAULTS	RÉSOLUTION REDUCTION NO.
			TERRAIN LAND	BÂTIMENTS BUILDINGS	EXEMPT	VALEUR TOTALE - TOTAL VALUE				
						CATHOLIQUE CATHOLIC	PROTESTANTE PROTESTANT	NEUTRE NEUTRAL	JUIVE JEWISH	
PAR. SAULT AU RECOLLET										
7 402 48	LOT BLVD GOVIN O. MONTREAL ISLAND POWER CO A/S MONTREAL LIGHT HEAT	270 676 N 107 CRAIG W.	500					500		
7 402 49	LOT BLVD GOVIN O. DO	270 675 N	780					780		
7 402 50	LOT BLVD GOVIN O. PIERRE CHARBONNEAU LEO GALARNEAU	270 649 RENTIER C COMPTABLE	560			560				
7 402 51	LOT BLVD GOVIN O. JOSEPH ARTHUR CYR A/S S. COUTU 2410 WORKMAN	270 PT. 648 COMPTABLE C	630			630				
7 402 52	LOT BLVD GOVIN O. BRUNO OLIVER ADAM 6065 PARC AVE.,	270 PT. 647 COMPTABLE C	700			700				
7 402 53	324 BLVD GOVIN O. EMMA GAGNON VEUVE DE ADELARD GRAVEL 324 BLVD GOVIN O. JEANNE MANCE	270 PT 689 C	2500	3500		6000				
7 402 54	LOT BLVD GOVIN O. LA CITE DE MONTREAL	270 PT. 698 275 PT. 703 EX	310			310				
7 402 55	LOT BLVD GOVIN O. DO	275 PT. 704 EX	270			270				
7 402 56	LOT BLVD GOVIN O.	275 PT. 705								
DO			EX	350		350				

RÔLE D'ÉVALUATION DES IMMEUBLES POUR L'EXERCICE FINANCIER COMMENÇANT LE 1ER MAI, 1937
VALUATION ROLL OF IMMOVABLE PROPERTY FOR THE FISCAL YEAR COMMENCING 1ST MAY, 1937

RUE BLVD GOUIN O.
STREET

ARRONDISSEMENT ÉLECTORAL 10
ELECTORAL DISTRICT

QUARTIER AHUNTSIC
WARD

COMPTE No ACCOUNT No.	SITUATION DE LA PROPRIÉTÉ LOCATION OF PROPERTY NOM ET ADRESSE DU PROPRIÉTAIRE NAME AND ADDRESS OF OWNER	CADASTRE - SUB-DIVISION OCCUPATION ET/AND DÉNOMINATION	VALEUR (DOLLARS SEULEMENT) - VALUE (DOLLARS ONLY)							Entrée des Trotoirs Maintenance of Sidewalks Pds. Front Ft.	VOÛTES VAULTS	RÉSOLUTION REDUCTION NO.
			TERRAIN LAND	BÂTIMENTS BUILDINGS	EXEMPT	CATHOLIQUE CATHOLIC	PROTESTANTE PROTESTANT	NEUTRE NEUTRAL	JUIVE JEWISH			
7 402 57	LOT BLVD GOUIN O. J. SERAPHIN BOCK 215 BLVD GOUIN O. <u>PARK AVE (VERVILLE)</u>	PAR. SAULT AU RECOLLET. 275 PT 694 MARCHAND C	400				400					
7 402 58	420-22 BLVD GOUIN O. J.M. OLIVIER PICHETTE 422 BLVD GOUIN O.	PT. 275 MARCHAND C	3200	2800			6000					
7 402 59	LOT BLVD GOUIN O. THE NORTH MONTREAL LAND CO LTD A/S D.W. GILVIE	PT. 275 N 132 ST. JAMES W.	300						300			
7 402 60	LOT BLVD GOUIN O. DO <u>TANGUAY</u>	275 648 EX RUE	900				900					
7 402 61	LOT BLVD GOUIN O. DO	277 PT 887 N	500						500			
7 402 62	LOT BLVD GOUIN O. DO	277 886 N	550						550			
7 402 63	LOT BLVD GOUIN O. DO	277 885 N	600						600			
7 402 64	LOT BLVD GOUIN O. DO	277 884 N	700						700			
7 402 65	LOT BLVD GOUIN O. DO	277 883 N	800						800			

CITÉ DE
CITY OF **MONTREAL**

RÔLE D'ÉVALUATION DES IMMEUBLES POUR L'EXERCICE FINANCIER COMMENÇANT LE 1ER MAI, 1937
VALUATION ROLL OF IMMOVABLE PROPERTY FOR THE FISCAL YEAR COMMENCING 1ST MAY, 1937

RUE BLVD GOUIN O.
STREET

ARRONDISSEMENT ÉLECTORAL 10
ELECTORAL DISTRICT

QUARTIER AHUNTSIC
WARD

COMPTE No ACCOUNT No.	SITUATION DE LA PROPRIÉTÉ LOCATION OF PROPERTY NOM ET ADRESSE DU PROPRIÉTAIRE NAME AND ADDRESS OF OWNER	CADASTRE - SUB-DIVISION		VALEUR (DOLLARS SEULEMENT) - VALUE (DOLLARS ONLY)						Entretien des Trottoirs Maintenance of Sidewalks Plus Front Ft.	VOÛTES VAULTS	RÉSOLUTION REDUCTION NO.	
		OCCUPATION ET/AND DÉNOMINATION	TERRAIN LAND	BÂTIMENTS BUILDINGS	EXEMPT	CATHOLIQUE CATHOLIC	PROTESTANTS PROTESTANT	NEUTRE NEUTRAL	JUIVE JEWISH				VALEUR TOTALE - TOTAL VALUE
		PAR. SAULT AU RECOLLET.											
7 402 66	LOT BLVD GOUIN O. THE NORTH MONTREAL LAND CO LTD A/S D.W. OGILVIE <u>HOGUE</u>	277	882 N	700						700			
7 402 67	LOT BLVD GOUIN O. DO	277	809 N	1300						1300			
7 402 68	620 BLVD GOUIN O. FLORIDA BONETTO 6739 DROLET	277	936 C	750	22 50				750 3000				
7 402 69	LOT BLVD GOUIN O. DO	277	REAR 935 C	200					200				
7 402 70	LOT BLVD GOUIN O. DO	277	912 C	600					600				
7 402 71	LOT BLVD GOUIN O. L. JOSEPH POIRIER 1268 STE. CATHERINE E.	277	911 MARCHAND C	450					450				
7 402 72	LOT BLVD GOUIN O. DO	277	910 C	600					600				
	<u>MEILLEUR</u>	----- A E 10 -----											
7 402 73	LOT BLVD GOUIN O. LOUIS PHILIPPE PAPIN ST. GERARD DE MAJELLA	277	889 CULTIVATEUR C	300					300			68	
7 402 74	672 BLVD GOUIN O. LA CITE DE MONTREAL	277	PT 22 PT 41 ENTREPOY EX	1300	1700	3000						170	

CITÉ DE MONTREAL
CITY OF

RÔLE D'ÉVALUATION DES IMMEUBLES POUR L'EXERCICE FINANCIER COMMENÇANT LE 1ER MAI, 1937
VALUATION ROLL OF IMMOVABLE PROPERTY FOR THE FISCAL YEAR COMMENCING 1ST MAY, 1937

RUE BLVD GOUIN O.
STREET

ARRONDISSEMENT ÉLECTORAL 9
ELECTORAL DISTRICT

QUARTIER AHUNTSIC
WARD

COMPTE No ACCOUNT No.	SITUATION DE LA PROPRIÉTÉ LOCATION OF PROPERTY NOM ET ADRESSE DU PROPRIÉTAIRE NAME AND ADDRESS OF OWNER	CADASTRE -- SUB-DIVISION OCCUPATION ET/AND DÉNOMINATION	VALEUR (DOLLARS SEULEMENT) -- VALUE (DOLLARS ONLY)							Entretien des Trotoirs Maintenance of Sidewalks Pav. Front Fl.	VOÛTES VAULTS	RÉSOLUTION REDUCTION NO.
			TERRAIN LAND	BÂTIMENTS BUILDINGS	EXEMPT	CATHOLIQUE CATHOLIC	PROTESTANTE PROTESTANT	NEUTRE NEUTRAL	JUIVE JEWISH			
7 402 75	680-740 BLVD GOUIN O. (AUTREFOIS PARTIES DU VIEUX CHEMIN DU ROI) GOUVERNEMENT DE QUEBEC <i>Bureau du Trésor, Québec</i> ÉCHANGE AVEC LA CITE 25/4/35 DE SALABERRY	PAR. SAULT AU RECOLLET -----A E 9----- PT 278 PTIE NON CADASTREE CHEMIN DU ROI PTIE NON CADASTREE PT. 279 PT 280 PT 350 EX	230500	26 835 00	29 140 00						1385	
7 402 76	860 BLVD GOUIN O. GOUVERNEMENT PROVINCIAL BUREAU DU TRESOR. QUEBEC.	PT. 281 EX	1500	9000	10500						47.9	
7 402 77	870-72 BLVD GOUIN O. ANTONIO RONDEAU 872 BLVD GOUIN O.	PT. 281 COMMIS C	1100	1900		3000					48	
7 402 78	880 BLVD GOUIN O. LAWRENCE HOPE 880 BLVD GOUIN O.	PT. 281 PT. 281 MILKMAN P	1900	4600			6500				98.5	
7 402 79	900 BLVD GOUIN O. JOHN MANNING FREDERICK MANNING HENRY MANNING MARY MANNING C/O JOHN MANNING	PT. 281 JOURNALIER C 900 BLVD GOUIN O.	1450	1050		2500					51	
7 402 80	910 BLVD GOUIN O. MARIE MITCHELL EDYTH MITCHELL C/O MARIE MITCHELL	PT 281 SPINSTER C SPINSTER APT 4	1800	1200		3000					58.7	
		4850 QUEEN MARY RD										

CITÉ DE MONTREAL
CITY OF

43

RÔLE D'ÉVALUATION DES IMMEUBLES POUR L'EXERCICE FINANCIER COMMENÇANT LE 1ER MAI, 1937
VALUATION ROLL OF IMMOVABLE PROPERTY FOR THE FISCAL YEAR COMMENCING 1ST-MAY, 1937

RUE BLVD GOUIN OUEST
STREET

ARRONDISSEMENT ÉLECTORAL 9
ELECTORAL DISTRICT

QUARTIER AHUNTSIC
WARD

COMPTE No ACCOUNT No.	SITUATION DE LA PROPRIÉTÉ LOCATION OF PROPERTY NOM ET ADRESSE DU PROPRIÉTAIRE NAME AND ADDRESS OF OWNER	CADASTRE - SUB-DIVISION OCCUPATION ET/AND DÉNOMINATION	VALEUR (DOLLARS SEULEMENT) - VALUE (DOLLARS ONLY)							Entretien des Trotoirs Maintenance of Sidewalks Pds. Front Fl.	VOÛTES VAULTS	RÉSOLUTION REDUCTION NO.
			TERRAIN LAND	BÂTIMENTS BUILDINGS	EXEMPT	VALEUR TOTALE - TOTAL VALUE						
						CATHOLIQUE CATHOLIC	PROTESTANTE PROTESTANT	NEUTRE NEUTRAL	JUIVE JEWISH			
7 402 81	920 BLVD GOUIN O. ALFRED NANTEL 920 BLVD GOUIN O.	PAR.SAULT AU RECOLLET 282 TAVERNIER C	1850	1150		3000				66.5		
7 402 82	930 BLVD GOUIN O. AURORE LABERGE VVE DE ALFRED MC GOWAN 6594 JEANNE MANCE	PT.283 PT.284 C	2250	1250		3500				76		
7 402 83	950 BLVD GOUIN O. PAUL EMILE BOURRET 3114 DAULAC	PT.285 287 3 C	7300	2700 4400		10000 11700				390	7104	
7 402 84	990-94 BLVD GOUIN O. MARY WILLIAMS WIDOW OF SAMUEL SHERMAN 990 BLVD GOUIN O. <u>POINCARÉ</u>	287 2 PT.10 PT.9 P	1700	3800			5500			63.7		
7 402 85	1000 BLVD GOUIN O. SUCC.MEDARD PAQUETTE MARIE HERMELINE LOUISE VAILLANCOURT VVE DE MEDARD PAQUETTE A/S SUCC.MEDARD PAQUETTE 12 BLVD ST JOSEPH OUEST	288 3 C USUFTR	1900	5100		7000				165		
7 402 86	---BLVD GOUIN O CANADIAN PACIFIC RY CO. A/S L.TAYLOR, WINDSOR STATION <u>C.P.R.CROSSING</u>	506 507 509 PT.2639 N	88700	6300				95000				

CITÉ DE MONTREAL
CITY OF

RÔLE D'ÉVALUATION DES IMMEUBLES POUR L'EXERCICE FINANCIER COMMENÇANT LE 1ER MAI, 1937
VALUATION ROLL OF IMMOVABLE PROPERTY FOR THE FISCAL YEAR COMMENCING 1ST MAY, 1937

RUE BLVD GOUIN OUEST
STREET

ARRONDISSEMENT ÉLECTORAL 8
ELECTORAL DISTRICT

QUARTIER AHUNTSIC
WARD

COMPTE No. ACCOUNT No.	SITUATION DE LA PROPRIÉTÉ LOCATION OF PROPERTY NOM ET ADRESSE DU PROPRIÉTAIRE NAME AND ADDRESS OF OWNER	CADASTRE - SUB-DIVISION OCCUPATION ET/AND DÉNOMINATION	VALEUR (DOLLARS SEULEMENT) - VALUE (DOLLARS ONLY)							Entretien des Trottoirs Maintenance of Sidewalks Pvt. Front Ft.	VOÛTES VAULTS	RÉSOLUTION REDUCTION NO.	
			TERRAIN LAND	BÂTIMENTS BUILDINGS	EXEMPT	CATHOLIQUE CATHOLIC	PROTESTANTE PROTESTANT	NEUTRE NEUTRAL	JUIVE JEWISH				VALEUR TOTALE - TOTAL VALUE
7 402 87	C.P.R. CROSSING GROUND BLVD GOUIN O	PAR. SAULT AU RECOLIET PT. 290 PT. 289											
	SUCC. NAPOLEON K. LAFLAMME EUGENIE SURVEYER VVE DE NAP. K. LAFLAMME WALTER G. MITCHELL (DECEDE) A/S TRUST GENERAL DU CANADA	N	131 00 394 00	FERME					131 00 394 00	FERME			
7 402 88	1208-10 BLVD GOUIN OUEST	PT. 289 PT. 290											
	LEONIDA PICARD EPSE DE EUGENE PICARD 1208 BLVD GOUIN O	AGT. D' ASSCE C	45 00	20 00			65 00				115		
7 402 89	1224-26 BLVD GOUIN O	PT. 289 PT. 290											
	HECTOR COUSINEAU <i>Ville St Laurent</i>	CULTIVATEUR C	18 00	35 00			53 00				83.5		
7 402 90	1242-44 BLVD GOUIN O. EPSE ALEXINA DESNOYERS XXE DE WILFRID PICARD 1242 BLVD GOUIN O.	PT. 290 CONTREMAITRE C	20 00	30 00			50 00				88		
7 402 91	1270 B LVD GOUIN O. HENRIETTE VALIQUETTE EMILIEENNE VALOQUETTE ANNETTE VALIQUETTE JEAN BTE VALIQUETTE A/S HENRIETTE VALIQUETTE 1270 BLVD GOUIN O.	291 I C EMP. CIVIL	12 00	16 00			28 00				61.6		
7 402 92	LOT BLVD GOUIN O. DO	291 PT. 2 C	15 00				15 00				197.6		
	LETELLIER												

RÔLE D'ÉVALUATION DES IMMEUBLES POUR L'EXERCICE FINANCIER COMMENÇANT LE 1ER MAI, 1937
VALUATION ROLL OF IMMOVABLE PROPERTY FOR THE FISCAL YEAR COMMENCING 1ST MAY, 1937

RUE BLVD GOUIN OUEST
STREET

ARRONDISSEMENT ÉLECTORAL 8
ELECTORAL DISTRICT

QUARTIER AHUNTSIC
WARD

COMPTE No ACCOUNT No.	SITUATION DE LA PROPRIÉTÉ LOCATION OF PROPERTY NOM ET ADRESSE DU PROPRIÉTAIRE NAME AND ADDRESS OF OWNER	CADASTRE — CUIP DIVISION OCCUPATION ET/ANS DÉNOMINATION	VALEUR (DOLLARS SEULEMENT) — VALUE (DOLLARS ONLY)					Enrolleur des Trottoirs Maintenance of Sidewalks Pds. Front Pl.	VOÛTES VAULTS	RÉSOLUTION REDUCTION NO.
			TERRAIN LAND	BÂTIMENTS BUILDINGS	EXEMPT	VALEUR TOTALE — TOTAL VALUE				
						CATHOLIQUE CATHOLIC	PROTESTANTE PROTESTANT	NEUTRE NEUTRAL	JUIVE JEWISH	
7 402 93	LETELLIER 1400 BLVD GOUIN O. SUCC. J.R. GOYER EMILIE GOYER HOBORE GOYER A/S SUCC. J.R. GOYER	PAR. SAULT AU RECOLLET 292 3 C 1413 BLVD GOUIN O.	800	1300		21 00				124.2
7 402 94	LOT BLVD GOUIN O. DO	292 4 300 1 C	950			9 50				40.8
7 402 95	1420-24 BLVD GOUIN O. (12280 DE ST REAL) R. EMILE DAGENAIS J. A. BOILEAU A/S R. EMILE DAGENAIS <i>Mr Bizard</i> 1/2 3 4 5 6 7 8 9 10 11 12 DE ST. REAL	PT. 300 CULTIVATEUR C CULTIVATEUR 358 BLVD DES PRAIRIES	850	51 50		60 00				150.7
7 402 96	1450 BLVD GOUIN O. JOS. EPH ERNEST CHICOINE VERCHERES P. Q.	299 PT. 2 EXPORTATEUR C	1400	2600		40 00				117
7 402 97	1464 BLVD GOUIN O. J. ERNEST CHICOINE VERCHERES P. Q.	299 PT. 1 EXPORTATEUR C	900	1600		25 00				65
7 402 98	1484 BLVD GOUIN O. ANTOINETTE COUTLEE VVE DE ANTONIO DUPRAS C/O NATIONAL TRUST CO. <i>1642 Blvd Gouin O.</i> BOIS DE BOULOGNE	301 PT. 1 2 C 225 ST JAMES WEST	2100	3400		55 00				206

RÔLE D'ÉVALUATION DES IMMEUBLES POUR L'EXERCICE FINANCIER COMMENÇANT LE 1ER MAI, 1937
VALUATION ROLL OF IMMOVABLE PROPERTY FOR THE FISCAL YEAR COMMENCING 1ST MAY, 1937

RUE BLVD GOUIN QUARRIERS ÉLECTORAL 7 QUARTIER AHUNTSIC
STREET ELECTORAL DISTRICT WARD

COMPTE No ACCOUNT No.	SITUATION DE LA PROPRIÉTÉ LOCATION OF PROPERTY NOM ET ADRESSE DU PROPRIÉTAIRE NAME AND ADDRESS OF OWNER	CADASTRE — SUB-DIVISION OCCUPATION ET/AND DÉNOMINATION	VALEUR (DOLLARS SEULEMENT) — VALUE (DOLLARS ONLY)					Entretien des Trotoirs Maintenance of Sidewalks Pds. Front FL	VOÛTES VAULTS	RÉSOLUTION REDUCTION NO.
			TERRAIN LAND	BÂTIMENTS BUILDINGS	EXEMPT	VALEUR TOTALE — TOTAL VALUE				
						CATHOLIQUE CATHOLIC	PROTESTANTE PROTESTANT	NEUTRE NEUTRAL	JUIVE JEWISH	
7 402 99	3015 DE BOULOGNE 1558-62 BLVD GOUIN O.	PAR. SAULT AU RECOLLET 301 123 124 12305 FRECHETTE O	2100	3900		6000				223
	ALFRED RACINE "JR" SUCC. ALBERT RACINE DAMASE RACINE ANTOINE RACINE ELZEAR RACINE ALMA RACINE AVILA RACINE 12325 FRECHETTE	PHARMASIEN								
7 403 00	1568-76 BLVD GOUIN O. MAURICE ARCHAMBAULT 220 GRANDE ALLEE, QUEBEC	PT. 306 ING. CIVIL C	7000	1500		8500				144.3

RÔLE D'ÉVALUATION DES IMMEUBLES POUR L'EXERCICE FINANCIER COMMENÇANT LE 1ER MAI, 1937
VALUATION ROLL OF IMMOVABLE PROPERTY FOR THE FISCAL YEAR COMMENCING 1ST MAY, 1937

RUE BLVD GOUIN OUEST
STREET

ARRONDISSEMENT ÉLECTORAL 7
ELECTORAL DISTRICT

QUARTIER AHUNTSIC
WARD

COMPTE No ACCOUNT No.	SITUATION DE LA PROPRIÉTÉ LOCATION OF PROPERTY NOM ET ADRESSE DU PROPRIÉTAIRE NAME AND ADDRESS OF OWNER	CADASTRE - SUB-DIVISION OCCUPATION ET/AND DÉNOMINATION	TERRAIN LAND	BÂTIMENTS BUILDINGS	VALEUR (DOLLARS SEULEMENT) - VALUE (DOLLARS ONLY)					Entretien des Trottoirs Maintenance of Sidewalks Pds. Front Ft.	VOÛTES VAULTS	RÉSOLUTION REDUCTION NO.
					EXEMPT	CATHOLIQUE CATHOLIC	PROTESTANTE PROTESTANT	NEUTRE NEUTRAL	JUIVE JEWISH			
7 403 01	1608 BLVD GOUIN O. SUCC. ANTOINE DUPRAS ANTOINETTE COUTLEE VVE DE ANTONIO DUPRAS (USUFTR)	PAR. SAULT AU RECOLLET PT. 313 C 1642 BLVD GOUIN O.	5200	1300		6500				60.3		
7 403 02	1620-22 BLVD GOUIN O MALVINA PARENT EPSE DE WILLIAM PAQUETTE 3/9 EMILE GAGNON 1/9 WILFRID GAGNON 1/9 CECILE GAGNON 1/9 OMER GAGNON 1/9 YVON GAGNON 1/9 IRENE GAGNON 1/9 1620 BLVD GOUIN O.	314 PT. 313 C	1100	1000		2100				47		
7 403 03	1630-32 BLVD GOUIN O WILFRID SCHILTZ ROSEMERE P.Q.	323 1 MRE BOUCHER C	1300	1700		3000				53.7		
7 403 04	1642-44 BLVD GOUIN O. (12315 VALMONT) ANTOINETTE COUTLEE VVE DE ANTONIO DUPRAS 1642 BLVD GOUIN O <u>VALMONT</u>	323 2 C	2000	7000		9000				222		
7 403 05	1700 BLVD GOUIN O (12330-32 VALMONT) EMMANUEL PICARD 12330 VALMONT	323 20-1 EPICIER C	1000	4900		5900				111		
7 403 06	1710 BLVD GOUIN O HENRI MACDONALD 1710 BLVD GOUIN O	PT. 323 SUPT C	1050	850		1900				50.7		

CITÉ DE
CITY OF MONTREALRÔLE D'ÉVALUATION DES IMMEUBLES POUR L'EXERCICE FINANCIER COMMENÇANT LE 1ER MAI, 1937
VALUATION ROLL OF IMMOVABLE PROPERTY FOR THE FISCAL YEAR COMMENCING 1ST MAY, 1937RUE BLVD GOUIN OUEST
STREETARRONDISSEMENT ÉLECTORAL 7
ELECTORAL DISTRICTQUARTIER AHUNTSIC
WARD

COMPTE No ACCOUNT No.	SITUATION DE LA PROPRIÉTÉ LOCATION OF PROPERTY NOM ET ADRESSE DU PROPRIÉTAIRE NAME AND ADDRESS OF OWNER	CADASTRE - SUB-DIVISION OCCUPATION ET/AND DÉNOMINATION	VALEUR (DOLLARS SEULEMENT) - VALUE (DOLLARS ONLY)							Entretien des Trottoirs Maintenance of Sidewalks Pds. Front Fl.	VOÛTES VAULTS	RÉSOLUTION REDUCTION NO.
			TERRAIN LAND	BÂTIMENTS BUILDINGS	EXEMPT	CATHOLIQUE CATHOLIC	PROTESTANTE PROTESTANT	NEUTRE NEUTRAL	JUIVE JEWISH			
7 403 07	1718 BLVD GOUIN O FLORIDA PICARD EPSE DE CONRAD RABY 1718 BLVD GOUIN O	PAR. SAULT AU RECOLLET PT. 323 VOYAGEUR C	1800	1200		3000					50.7	
7 403 08	1736 BLVD GOUIN O J. ARTHUR THERRIEN 2194 ORLEANS <u>PERSILLIERS</u> <u>PASTEUR</u>	323 PT. 36-2 EMP. CIVIQUE C	2100	900		3000					183	
7 403 09	(RESIDU) BLVD GOUIN O. CITE DE MONTREAL EX POUR RESIDU D'EXPROP.	PT. 323 67 PT. 323 68-1 EX	100		100						105.4	
7 403 10	1920-22 BLVD GOUIN O GERMAINE VALIQUETTE EPSE DE ALFRED LEGAULT 1920 BLVD GOUIN O.	323 68-2 AGT D'ASSCE C	1600	6400		8000					53	
7 403 11	1928 BLVD GOUIN O HONORE ST JEAN 1928 BLVD GOUIN O	PT. 323 C	1900	700		2600					48.4	
7 403 12	LOT BLVD GOUIN O. LA CITE DE MONTREAL	LOTS IN REAR 326 118 119 EX	1300		1300							
		**** A E 5 ****										

RÔLE D'ÉVALUATION DES IMMEUBLES POUR L'EXERCICE FINANCIER COMMENÇANT LE 1ER MAI, 1937
VALUATION ROLL OF IMMOVABLE PROPERTY FOR THE FISCAL YEAR COMMENCING 1ST MAY, 1937

RUE BLVD GOUIN OUEST
STREET

ARRONDISSEMENT ÉLECTORAL 5
ELECTORAL DISTRICT

QUARTIER AHUNTSIC
WARD

COMPTE No ACCOUNT No.	SITUATION DE LA PROPRIÉTÉ LOCATION OF PROPERTY NOM ET ADRESSE DU PROPRIÉTAIRE NAME AND ADDRESS OF OWNER	CADASTRE -- SUB-DIVISION OCCUPATION ET/AND DÉNOMINATION	VALEUR (DOLLARS SEULEMENT) -- VALUE (DOLLARS ONLY)							Entrée des Trottoirs Maintenance of Sidewalks Pds. Front Fl.	VOÛTES VAULTS	RÉSOLUTION REDUCTION NO.
			TERRAIN LAND	BÂTIMENTS BUILDINGS	EXEMPT	VALEUR TOTALE -- TOTAL VALUE						
						CATHOLIQUE CATHOLIC	PROTESTANTE PROTESTANT	NEUTRE NEUTRAL	JUIVE JEWISH			
740313	GROUND BLVD GOUIN O SUCC. EDMOND LUSSIER BERNADETTE ROSCANI VVE DE EDMOND LUSSIER 1/3 PAUL LUSSIER 2/3 2081 BLVD GOUIN O	PAR. SAULT AU RECOLLET PT. 323 C	250 1800	FERME		250 1800	FERME			47.6		
740314	GROUND BLVD GOUIN O. SUCC. EDMOND LUSSIER DUDEMAINE HOMOLOGUÉE 7-10-32 SALABERRY HOMOLOGUÉE 15-10-32 S	PT. 326 PT. 326 C	17200 21000	FERME		17200 21000	FERME			156		
740315	LOT BLVD GOUIN O SUCC. EDMOND LUSSIER 2081 BLVD GOUIN O. FERME BLVD GOUIN OUEST EST. WM. TAYLOR	PT. 328 C PT. 328	200			200						
740316	---BLVD GOUIN O WM. HENRY TAYLOR 2036 BLVD GOUIN O	PT. 328 FARMER P	750 5100	FERME		750 5100	FERME					
740317	2030-38 BLVD GOUIN O WILLIAM TAYLOR 2036 BLVD GOUIN O	PT. 328 FARMER P	800	6200		7000						
740318	---BLVD GOUIN O LA CITE DE MONTREAL PART OF DE SALABERRY ERASED 31-7-33	PT. 328 EX	1500			1500						

CITÉ DE
CITY OF **MONTREAL**RÔLE D'ÉVALUATION DES IMMEUBLES POUR L'EXERCICE FINANCIER COMMENÇANT LE 1ER MAI, 1937
VALUATION ROLL OF IMMOVABLE PROPERTY FOR THE FISCAL YEAR COMMENCING 1ST MAY, 1937RUE
STREET

BLVD GOUIN OUEST

ARRONDISSEMENT ÉLECTORAL 5
ELECTORAL DISTRICTQUARTIER AHUNTSIC
WARD

COMPTE No. ACCOUNT No.	SITUATION DE LA PROPRIÉTÉ LOCATION OF PROPERTY NOM ET ADRESSE DU PROPRIÉTAIRE NAME AND ADDRESS OF OWNER	CADASTRE — SUR-DIVISION OCCUPATION ET/ANG DÉNOMINATION	VALEUR (DOLLARS SEULEMENT) — VALUE (DOLLARS ONLY)							Formation des Voies Maintenance of Sidewalks Pds. Front Pl.	VOÛTES VAULTS	RESOLUTION REDUCTION NO.	
			TERRAIN LAND	BÂTIMENTS BUILDINGS	EXEMPT	CATHOLIQUE CATHOLIC	PROTESTANTE PROTESTANT	NEUTRE NEUTRAL	JUIVE JEWISH				VALEUR TOTALE — TOTAL VALUE
740319	FERME BLVD GOUIN O. XXXXXXXXXXXXXXXXXX MARCELLE WILSON EPSE DE HENRY WINKWORTH GERTRUDE WILSON EPSE DE J. ALDERIC RAYMOND LUCIENNE WILSON EPSE DE JAMES CALDER MARGUERITE WILSON EPSE DE PAUL E. OSTIGUY GERMAINE WILSON EPSE DE REGNIER BRODEUR JULIETTE WILSON EPSE DE RUPERT G. DAWSON (TOUS GREVES) DE SALABERRY HOMOLOGUEE 15-8-32 DUDEMAINE HOMOLOGUEE 7-10-32	PAR. SAULT AU RECOLLET PT. 328 C 1507 MAC GREGOR 1514 MC GREGOR	15200 20500	FERME					15200 20500	FERME	406		
740320	2108 BLVD GOUIN O MARCELLE WILSON EPSE DE HENRY WINKWORTH ET AL (POUR AUTRES NOMS VOIR 740319)	330 PT. 1 C	1600	400					2000				
740321	LOT BLVD GOUIN O DO	330 PT. 2 C	1600						1600				
740322	LOT BLVD GOUIN O. DO	330 PT. 3 C	1600						1600				
740323	2140 BLVD GOUIN O WILLIE GELINAS 643 RIELLE	PT. 330 CONSTRUCTEUR C	600	1000					1800				
740324	FERME BLVD GOUIN O MARCELLE WILSON EPSE DE HENRY WINKWORTH ET AL (POUR AUTRES NOMS VOIR 740319 DE SALABERRY HOMOLOGUEE 15-8-32)	PT. 330 C	7700 12900	FERME					7700 12900	FERME			

CITÉ DE MONTREAL
CITY OF

31

RÔLE D'ÉVALUATION DES IMMEUBLES POUR L'EXERCICE FINANCIER COMMENÇANT LE 1ER MAI, 1937
VALUATION ROLL OF IMMOVABLE PROPERTY FOR THE FISCAL YEAR COMMENCING 1ST MAY, 1937

RUE BLVD GOUIN OUEST
STREET

ARRONDISSEMENT ÉLECTORAL 5
ELECTORAL DISTRICT

QUARTIER AHUNTSIC
WARD

COMPTE No ACCOUNT No.	SITUATION DE LA PROPRIÉTÉ LOCATION OF PROPERTY NOM ET ADRESSE DU PROPRIÉTAIRE NAME AND ADDRESS OF OWNER	CADASTRE — SUB-DIVISION OCCUPATION ET/AND DÉNOMINATION	VALEUR (DOLLARS SEULEMENT) — VALUE (DOLLARS ONLY)							Entretien des Trottoirs Maintenance of Sidewalks Pds. Front Ft.	VOÛTES VAULTS	RÉSOLUTION REDUCTION NO.
			TERRAIN LAND	BÂTIMENTS BUILDINGS	EXEMPT	VALEUR TOTALE — TOTAL VALUE						
						CATHOLIQUE CATHOLIC	PROTESTANTE PROTESTANT	NEUTRE NEUTRAL	JUIVE JEWISH			
7 40325	--- BLVD GOUIN O LA CITE DE MONTREAL	PAR.SAULT AU RECOLLET PT.330 EX	1500		1500							
7 40326	FERME BLVD GOUIN O MARCELLE WILSON EPSE DE HENRY WINKWORTH ET AL <i>pour nous voir 740319</i>	PT.331 C	84 00 84 00	FERME		84 00 84 00	FERME					
		<u>PAR,ST-LAURENT</u>										
7 40327	2166 BLVD GOUIN O MARCELLE WILSON E PSE DE HENRY WINKWORTH ET AL	PT.2 C	61 00 81 00	FERME		61 00 81 00	FERME			140		
	D DE SALABERRY HOMOLOGUEE 15-8-32 DUDEMAINE HOMOLOGUEE 7-10-32 (POUR AUTRES NOMS VOIR 740319)											
7 40328	---BLVD GOUIN O LA CITE DE MONTREAL	PT.2 EX	750		750							
7 40329	FERME BLVD GOUINMO MARCELLE WILSON EPSE DE HENRY WINKWORTH ET AL POUR AUTRES NOMS VOIR 740319	PT.3 C	35 00 35 00	FERME		35 00 35 00	FERME					
7 40330	FERME BLVD GOUIN O OO DUDEMAINE HOMOLOGUEE 7-10-32	PT.4 C	61 00 61 00	FERME		61 00 61 00	FERME					

CITÉ DE MONTREAL
CITY OF

32

RÔLE D'ÉVALUATION DES IMMEUBLES POUR L'EXERCICE FINANCIER COMMENÇANT LE 1ER MAI, 1937
VALUATION ROLL OF IMMOVABLE PROPERTY FOR THE FISCAL YEAR COMMENCING 1ST MAY, 1937

RUE BLVD GOUIN OUEST ARRONDISSEMENT ÉLECTORAL 5 QUARTIER AHUNTSIC
STREET BLVD GOUIN OUEST ELECTORAL DISTRICT 5 WARD

COMPTE NO ACCOUNT NO.	SITUATION DE LA PROPRIÉTÉ LOCATION OF PROPERTY NOM ET ADRESSE DU PROPRIÉTAIRE NAME AND ADDRESS OF OWNER	CADASTRE — SUB-DIVISION OCCUPATION ET/AND DÉNOMINATION	TERRAIN LAND	BÂTIMENTS BUILDINGS	VALEUR (DOLLARS SEULEMENT) — VALUE (DOLLARS ONLY)					Entretien des Trotoirs Maintenance of Sidewalks Pds. Front Fl.	VOÛTES VAULTS	RÉSOLUTION REDUCTION NO.
					EXEMPT	CATHOLIQUE CATHOLIC	PROTESTANTE PROTESTANT	NEUTRE NEUTRAL	JUIVE JEWISH			
7 403 31	FERME BLVD GOUIN 0 MARCELLE WILSON EPSE DE HENRY WINKWORTH ET AL DUDEMAINE HOMOLOGUEE 7-10-32	PAR. ST. LAURENT PT. 5 C	3200 3200	FERME		3200 3200	FERME					
7 403 32	GROUND BLVD GOUIN 0 DO DUDEMAINE HOMOLOGUEE 7-10-32 DE SALABERRY HOMOLOGUEE 15-8-32	6 C	9100 12200	FERME		9100 12200	FERME			287		
7 403 33	2366 BLVD GOUIN 0 PAUL EMILE BOURRET 3114 DAULAC	PT. 10 C	12780 17900	FERME		12780 17900	FERME			542		
7 403 34	FERME BLVD GOUIN 0 LANDED INVESTMENT CO ROOM 304 437 ST JAMES WEST DUDEMAINE HOMOLOGUEE 7-10-32	PT. 11 N	12950 12950	FERME				12950 12950	FERME			

RÔLE D'ÉVALUATION DES IMMEUBLES POUR L'EXERCICE FINANCIER COMMENÇANT LE 1ER MAI, 1937
VALUATION ROLL OF IMMOVABLE PROPERTY FOR THE FISCAL YEAR COMMENCING 1ST MAY, 1937

RUE BLVD GOUIN 0
STREET

ARRONDISSEMENT ÉLECTORAL 5
ELECTORAL DISTRICT

QUARTIER AHUNTSIC
WARD

COMPTE No ACCOUNT No.	SITUATION DE LA PROPRIÉTÉ LOCATION OF PROPERTY NOM ET ADRESSE DU PROPRIÉTAIRE NAME AND ADDRESS OF OWNER	CADASTRE - SUB-DIVISION OCCUPATION ET/OU DÉNOMINATION	TERRAIN LAND	BÂTIMENTS BUILDINGS	VALEUR (DOLLARS SEULEMENT) - VALUE (DOLLARS ONLY)					Entretien des Trottoirs Maintenance of Sidewalks Pés. Front Pl.	VOÛTES VAULTS	RÉSOLUTION REDUCTION NO.
					EXEMPT	CATHOLIQUE CATHOLIC	PROTESTANTE PROTESTANT	NEUTRE NEUTRAL	JUIVE JEWISH			
7 40335	GROUND BLVD GOUIN 0 HECTOR COUSINEAU VILLE ST. LAURENT P.Q. DUDEMAINE HOMOLOGUÉE 7-10-32	PAR. ST. LAURENT PT. 12 CULTIVATEUR C	10300 10300	FERME		10300 10300	FERME					
7 40336	LOT BLVD GOUIN 0 REVD. EUGENE PROVOST A/S J.E. PROVOST	11 PRETRE C LE SENAT OTTAWA	700			700						
7 40337	LOT BLVD GOUIN 0 DO	PT. 12 C	450			450						
7 40338	LOT BLVD GOUIN 0 DO	13 1 C	50			50						
7 40339	OT BLVD GOUIN 0 DO	13 2 C	50			50						
7 40340	LOT BLVD GOUIN 0 DO	13 3 C	50			50						
7 40341	LOT BLVD GOUIN 0 DO	13 4 C	50			50						
7 40342	LOT BLVD GOUIN 0 DO	13 5 C	50			50						
7 40343	LOT BLVD GOUIN 0 DO	13 6 C	50			50						
7 40344	LOT BLVD GOUIN 0 DO	13 7 C	50			50						

RÔLE D'ÉVALUATION DES IMMEUBLES POUR L'EXERCICE FINANCIER COMMENÇANT LE 1ER MAI, 1937
VALUATION ROLL OF IMMOVABLE PROPERTY FOR THE FISCAL YEAR COMMENCING 1ST MAY, 1937

RUE BLVD GOUIN OUEST
STREET

ARRONDISSEMENT ÉLECTORAL 5
ELECTORAL DISTRICT

QUARTIER AHUNTSIC
WARD

COMPTE No ACCOUNT No.	SITUATION DE LA PROPRIÉTÉ LOCATION OF PROPERTY NOM ET ADRESSE DU PROPRIÉTAIRE NAME AND ADDRESS OF OWNER	CADASTRE - SUB-DIVISION OCCUPATION ET/AND DÉNOMINATION	VALEUR (DOLLARS SEULEMENT) - VALUE (DOLLARS ONLY)							Entrées des Trottoirs Maintenance of Sidewalks Pds. Floor Pl.	VOÛTES VAULTS	RÉSOLUTION REDUCTION NO.
			TERRAIN LAND	BÂTIMENTS BUILDINGS	EXEMPT	VALEUR TOTALE - TOTAL VALUE						
						CATHOLIQUE CATHOLIC	PROTESTANTE PROTESTANT	NEUTRE NEUTRAL	JUIVE JEWISH			
740345	LOT BLVD GOUIN O. REVD. EUGENE PROVOST A/S J.E. PROVOST	PAR. ST. LAURENT 13 8 PRETRE C LE SENAT OTTAWA	50			50						
740346	LOT BLVD GOUIN O DO	13 9 C	50			50						
740347	LOT BLVD GOUIN O DO	13 10 C	50			50						
740348	LOT BLVD GOUIN O DO	13 11 C	50			50						
740349	LOT BLVD GOUIN O DO	13 12 C	50			50						
740350	LOT BLVD GOUIN O DO	13 13 C	50			50						
740351	LOT BLVD GOUIN O DO	13 14 C	550			550						
740352	2410 BLVD GOUIN O ALIDA COUSINEAU EPSE S. DE B. LUCIEN LUPIEN 2410 BLVD GOUIN O	PT. 14 DE AGT D'ASSCES C	1800	1700		3500				63		
740353	2426 BLVD GOUIN O DAMASE RACINE	14 1 MARCHAND C	1800	2200		4000				63		
740354	2446 BLVD GOUIN O MARCELLE WILSON EPSE DE HENRY WINKWORTH ET AL	PT. 14 PT. 13 C	5100			5100						
			8500	FERME		8500	FERME					

CITÉ DE MONTREAL
CITY OF

55

RÔLE D'ÉVALUATION DES IMMEUBLES POUR L'EXERCICE FINANCIER COMMENÇANT LE 1ER MAI, 1937
VALUATION ROLL OF IMMOVABLE PROPERTY FOR THE FISCAL YEAR COMMENCING 1ST MAY, 1937

RUE BLVD GOUIN OUEST
STREET

ARRONDISSEMENT ÉLECTORAL 5
ELECTORAL DISTRICT

QUARTIER AHUNTSIC
WARD

COMPTE NO ACCOUNT NO.	SITUATION DE LA PROPRIÉTÉ LOCATION OF PROPERTY NOM ET ADRESSE DU PROPRIÉTAIRE NAME AND ADDRESS OF OWNER	CADASTRE -- SUB-DIVISION OCCUPATION ET/ANG DÉNOMINATION	VALEUR (DOLLARS SEULEMENT) -- VALUE (DOLLARS ONLY)							Entretien des Trottoirs Maintenance of Sidewalks Pos. Front Fl.	VOÛTES VAULTS	RÉSOLUTION REDUCTION NO.
			TERRAIN LAND	BÂTIMENTS BUILDINGS	EXEMPT	VALEUR TOTALE -- TOTAL VALUE						
						CATHOLIQUE CATHOLIC	PROTESTANTE PROTESTANT	NEUTRE NEUTRAL	JUIVE JEWISH			
740355	FERME BLVD GOUIN O. MARCELLE WILSON ÉPSE DE HENRY WINKWORTH ET AL A/S TRUST GENERAL DU CANADA POUR AUTRES NOMS VOIR 740319 DE SALABERRY HOMOLOGUEE 15-8-32	PAR. ST. LAURENT PT.17 C	2300 3800	FERME		2300 3800	FERME			160		
740356	2468 BLVD GOUIN O SUCC. ALBERT RACINE ANITA RACINE ROLAND RACINE LOCIEN RACINE AVILA RACINE ALINA RACINE PHILIPPE RACINE SIMONNE RACINE ALBERT RACINE 2468 BLVD GOUIN O	PT.17 C	1800	1700		3500				66		
740357	2488 BLVD GOUIN O ROSE ALBA LAPIERRE EPSE S. DE B. DE DELMOR DAGENAIS 4121 BLVD GOUIN O	PT.17 C	1800	1700		3500				66		
740358	FERME BLVD GOUIN O MARCELLE WILSON EPSE DE HENRY WINKWORTH ET AL A/S TRUST GENERAL DU CANADA POUR AUTRES NOMS VOIR 740319 LIGNE HOMOLOGUEE	18 C	400 650	FERME		400 650	FERME					
740359	---BLVD GOUIN O M.L. CLARA BISSONNETTE VVE DE JACQUES A. BISSONNETTE 7707 HENRI J ULTIEN BLVD GOUIN HOMOLOGUE	19 C EX	2000		750	1250						
740360	FILION 2608 BLVD GOUIN O ARTHUR LABELLE 2608 BLVD GOUIN O	19 27 COMPTABLE C	2100	1400		3500				204		

CITÉ DE
CITY OF MONTREALRÔLE D'ÉVALUATION DES IMMEUBLES POUR L'EXERCICE FINANCIER COMMENÇANT LE 1ER MAI, 1937
VALUATION ROLL OF IMMOVABLE PROPERTY FOR THE FISCAL YEAR COMMENCING 1ST-MAY, 1937RUE BLVD GOUIN OUEST
STREETARRONDISSEMENT ÉLECTORAL 5
ELECTORAL DISTRICTQUARTIER AHUNTSIC
WARD

COMPTE No ACCOUNT No.	SITUATION DE LA PROPRIÉTÉ LOCATION OF PROPERTY NOM ET ADRESSE DU PROPRIÉTAIRE NAME AND ADDRESS OF OWNER	CADASTRE - SUB-DIVISION OCCUPATION ET/AND DÉNOMINATION	VALEUR (DOLLARS SEULEMENT) - VALUE (DOLLARS ONLY)							Entretien des Trottoirs Maintenance of Sidewalks Pds. Front Ft.	VOÛTES VAULTS	RÉSOLUTION REDUCTION NO.
			TERRAIN LAND	BÂTIMENTS BUILDINGS	EXEMPT	CATHOLIQUE CATHOLIC	PROTESTANTE PROTESTANT	NEUTRE NEUTRAL	JUIVE JEWISH			
7 403 61	2630-32 BLVD GOUIN O J.EMILE NANTEL 2132A JEANNE D'ARC	PAR.ST.LAURENT 19 71A 19 72 SUPT C	1850	3150		5000				86		
7 403 62	LOT BLVD GOUIN O HORACE GOHIER JOSEPH.L.BIGRAS A/S H.GOHIER	19 73 AGENT C AGENT 10 ST JACQUES O	1200			1200				44		
7 403 63	LOT BLVD GOUIN O REVD.F.R.BONON JOLIETTE P.Q.	19 102 PRETRE CURE C	1500			1500				150.6		
7 403 64	LOT BLVD GOUIN O ELSIE MARY MUNDY WIDOW OF WM. JOHN FISHER 12278 BLVD GOUIN O	19 103 P	1000				1000					
7 403 65	2724-26 BLVD GOUIN O AYLMER BINETTE 2724 BLVD GOUIN O	19 104 ELECTRICIEN C	1000	4000		5000						
7 403 66	2732 BLVD GOUIN O. GLORIFIE CLAUDE 2594 RYDE DESPATIEZ	25 178 25 177 25 176 BOUCHER C	1700	1800		3500						

CITÉ DE MONTREAL
CITY OF

RÔLE D'ÉVALUATION DES IMMEUBLES POUR L'EXERCICE FINANCIER COMMENÇANT LE 1ER MAI, 1937
VALUATION ROLL OF IMMOVABLE PROPERTY FOR THE FISCAL YEAR COMMENCING 1ST MAY, 1937

RUE BLVD GOUIN OUEST
STREET

ARRONDISSEMENT ÉLECTORAL 5
ELECTORAL DISTRICT

QUARTIER AHUNTSIC
WARD

COMpte No. ACCOUNT No.	SITUATION DE LA PROPRIÉTÉ LOCATION OF PROPERTY NOM ET ADRESSE DU PROPRIÉTAIRE NAME AND ADDRESS OF OWNER	CADASTRE - SUB-DIVISION OCCUPATION ET/AND DÉNOMINATION	VALEUR (DOLLARS SEULEMENT) - VALUE (DOLLARS ONLY)							Entretien des Trottoirs Maintenance of Sidewalks Pds. Front Fl.	VOÛTES VAULTS	RÉSOLUTION REDUCTION NO.
			TERRAIN LAND	BÂTIMENTS BUILDINGS	EXEMPT	CATHOLIQUE CATHOLIC	PROTESTANTE PROTESTANT	NEUTRE NEUTRAL	JUIVE JEWISH			
	<u>DESPATIE</u>	PAR. ST. LAURENT										
7 403 67	LOT BLVD GOUIN 0 MONTREAL, PARK CO A/S E, OSTIGUY, ALDRED BLDG. MONTREAL	25 137 N	500						500			
7 403 68	LOT BLVD GOUIN 0 DO	25 136 N	400						400			
7 403 69	LOT BLVD GOUIN 0 FRANK T. RAWLEY 713 OUTREMONT AVE	25 135 SALESMAN C	400				400					
7 403 70	LOT BLVD GOUIN 0 MONTREAL PARK CO A/S E. OSTIGUY, ALDRED BLDG MONTREAL	25 134 N	400						400			
7 403 71	LOT BLVD GOUIN 0 DO	25 133 N	450						450			
7 403 72	LOT BLVD GOUIN 0 ALICE DELISLE EPSE DE J. ARMAND GROULX 7464 BLOOMFIELD	25 132 ÉPICIER C	450				450					
7 403 73	LOT BLVD GOUIN 0 DO	25 131 C	600				600					
	<u>LAVIGNE</u>											
7 403 74	LOT BLVD GOUIN 0 ISABELLA PORTEOUS WIFE OF WM. HENRY ROGERS 56A CARDINAL ST. LAURENT	25 62 GENT P	700						700			

RÔLE D'ÉVALUATION DES IMMEUBLES POUR L'EXERCICE FINANCIER COMMENÇANT LE 1ER MAI, 1937
VALUATION ROLL OF IMMOVABLE PROPERTY FOR THE FISCAL YEAR COMMENCING 1ST MAY, 1937

RUE BLVD GOUIN OUEST
STREET

ARRONDISSEMENT ÉLECTORAL 5
ELECTORAL DISTRICT

QUARTIER AHUNTSIC
WARD

COMPTE NO ACCOUNT NO.	SITUATION DE LA PROPRIÉTÉ LOCATION OF PROPERTY NOM ET ADRESSE DU PROPRIÉTAIRE NAME AND ADDRESS OF OWNER	CADASTRE - SUB-DIVISION OCCUPATION ET/AND DÉNOMINATION	VALEUR (DOLLARS SEULEMENT) - VALUE (DOLLARS ONLY)					Entretien des Trotoirs Maintenance of Sidewalks Pds. Front Pl.	VOÛTES VAULTS	RESOLUTION REDUCTION NO.
			TERRAIN LAND	BÂTIMENTS BUILDINGS	EXEMPT	VALEUR TOTALE - TOTAL VALUE				
						CATHOLIQUE CATHOLIC	PROTESTANTE PROTESTANT	NEUTRE NEUTRAL	JUIVE JEWISH	
7 403 75	LOT BLVD GOUIN O MONTREAL, PARK CO A/S E.OSTIGUY ALDRED BLDG. MONTREAL	PAR. ST. LAURENT 25 61 N	550					550		
7 403 76	LOT BLVD GOUIN O EUGENIE BRULE EPSE DE LEANDRE ELZEAR GODIN 4032 PARC LAFONTAINE	25 60 PROFESSEUR C	550			550				
7 403 77	LOT BLVD GOUIN O. AMANDA LAFRENIER 1215 WOLFE	25 29 FILLE MAJ. C	400			400				
7 403 78	2936 BLVD GOUIN O IMPERIAL OIL CO. LTD 3400 ST PATRICK <u>O'BRIEN</u>	25 28 25 27 25 26 N --- A E 4 ---	2600	4400				7000		114
7 403 79	LLOT BLVD GOUIN O MARY ALBERTA LAVERS 12433 LEFEBVRE	26 361 P	600				600			100
7 403 80	LOT BLVD GOUIN O OO	26 362 P	500				500			
7 403 81	LOT BLVD GOUIN O MONTREAL PARK CO. A/S E.OSTIGUY, ALDRED BLDG, MONTREAL	26 363 N	500					500		
7 403 82	LOT BLVD GOUIN O OO	26 364 N	500					500		

CITÉ DE MONTREAL
CITY OF

RÔLE D'ÉVALUATION DES IMMEUBLES POUR L'EXERCICE FINANCIER COMMENÇANT LE 1ER MAI, 1937
VALUATION ROLL OF IMMOVABLE PROPERTY FOR THE FISCAL YEAR COMMENCING 1ST-MAY, 1937

RUE BLVD GOUIN OUEST
STREET

ARRONDISSEMENT ÉLECTORAL 4
ELECTORAL DISTRICT

QUARTIER AHUNTSIC
WARD

COMPTE No ACCOUNT No.	SITUATION DE LA PROPRIÉTÉ LOCATION OF PROPERTY NOM ET ADRESSE DU PROPRIÉTAIRE NAME AND ADDRESS OF OWNER	CADASTRE - SUB-DIVISION OCCUPATION ET/AND DÉNOMINATION		VALEUR (DOLLARS SEULEMENT) - VALUE (DOLLARS ONLY)					Entretien des Trottoirs (Maintenance of Sidewalks Pds. Front Fl.)	VOÛTES VAULTS	RÉSOLUTION REDUCTION NO.
		TERRAIN LAND	BÂTIMENTS BUILDINGS	EXEMPT	CATHOLIQUE CATHOLIC	PROTESTANTE PROTESTANT	NEUTRE NEUTRAL	JUIVE JEWISH			
7 403 83	LOT BLVD G OUIN O MONTREAL PARK CO A/S E.OSTIGUY,ALDRED BLLDG.MONTREAL	PAR.STY.LAURENT 25 525 N	600					600			
7 403 84	LOT BLVD GOUIN O DO	26 525 N	600					600			
7 403 85	LOT BLVD GOUIN O DO <u>RIOPEL</u>	26 524 N	800					800			
7 403 86	LOT BLVD GOUIN O WILFRID LEBEAU 931 CREMAZIE	26 685 CULTIVATEUR C	500				500				
7 403 87	LOT BLVD GOUIN O DO	26 687 30 340 C	400				400				
7 403 88	LOT BLVD GOUIN O SUCC.EDMOND DUROCHER 4698 ST ANDRE	30 341 C	400				400				
7 403 89	LOT BLVD GOUIN O DO	30 342 C	400				400				
7 403 90	3096 BLVD GOUIN O ZELA ALIAS AZELINE PRENOVEAU S.DE B. DE HECTOR JASMIN 3096 BLVD GOUIN O <u>ST EVARISTE</u>	30 343 30 344 30 345 EPSE DE CHAUFFEUR C	1500	1200			2700				

CITÉ DE MONTREAL
CITY OF

610

RÔLE D'ÉVALUATION DES IMMEUBLES POUR L'EXERCICE FINANCIER COMMENÇANT LE 1ER MAI, 1937
VALUATION ROLL OF IMMOVABLE PROPERTY FOR THE FISCAL YEAR COMMENCING 1ST MAY, 1937

RUE BLVD GOUIN OUEST ARRONDISSEMENT ÉLECTORAL 4 QUARTIER AHUNTSIC
STREET ELECTORAL DISTRICT WARD

COMPTE No ACCOUNT No.	SITUATION DE LA PROPRIÉTÉ LOCATION OF PROPERTY NOM ET ADRESSE DU PROPRIÉTAIRE NAME AND ADDRESS OF OWNER	CADASTRE - SUB-DIVISION OCCUPATION ET/AND DÉNOMINATION	VALEUR (DOLLARS SEULEMENT) - VALUE (DOLLARS ONLY)							Enregistrement des Trottoirs Maintenance of Sidewalks Pds. Front Fl.	VOÛTES VAULTS	RÉSOLUTION REDUCTION NO.
			TERRAIN LAND	BÂTIMENTS BUILDINGS	EXEMPT	CATHOLIQUE CATHOLIC	PROTESTANTE PROTESTANT	NEUTRE NEUTRAL	JUIVE JEWISH			
7 403 91	ST EVARISTE LOT BLVD GOUIN O EDOUARD CLERMONT 1481 NICOLET	PAR. ST. LAURENT 30 507 CAPT. DE POLICE C	700				700					
7 403 92	LOT BLVD GOUIN O JOSEPH E. NADEAU	30 508 AGT D'ASSCE C	550				550					
7 403 93	LOT BLVD GOUIN O MONTREAL PARK CO A/S E. OSTIGUY, ALDRED BLDG. MONTREAL	30 509 N	400						400			
7 403 94	LOT BLVD GOUIN O SUCC. FRANCOIS C. LABERGE VIRGINIE HARBOUR VVE DE FRANCOIS C. LABERGE 1/3 JOSEPH ED. LABERGE 1/3 MARIE LOUISE GALARNEAU VVE DE OVIDE NORMANDIN REGLEMENT ECHOIT POUR TAXES D'ECOLE LE 20-3-40 <i>Le J. P. Vermette par Jacques O.</i>	PT. 26 PT. 242 C USUFRUITE	14500 14500	FERME			14500 14500	FERME				
7 403 95	3300 BLVD GOUIN O LA COMMUNAUTE DES SOEURS DE LA CHARITE DE LA PROVIDENCE HOPITAL DU SACRE COEUR 3300 BLVD GOUIN O DE SALABERRY HOMOLOGUEE 15-8-32	PT. 31 ETC PT. 31 PT. 35 EX	185000	1815000	2000000							
7 403 96	3530 BLVD GOUIN O STANISLAS LAPIERRE (USUFR.) 3530 BLVD GOUIN O	PT. 39 BOURGEOIS C	3500	4000			7500					

RÔLE D'ÉVALUATION DES IMMEUBLES POUR L'EXERCICE FINANCIER COMMENÇANT LE 1ER MAI, 1937
VALUATION ROLL OF IMMOVABLE PROPERTY FOR THE FISCAL YEAR COMMENCING 1ST MAY, 1937

RUE BLVD GOUIN OUEST
STREET

ARRONDISSEMENT ÉLECTORAL 4
ELECTORAL DISTRICT

QUARTIER ARUNTSIC
WARD

COMPTE No ACCOUNT NO.	SITUATION DE LA PROPRIÉTÉ LOCATION OF PROPERTY NOM ET ADRESSE DU PROPRIÉTAIRE NAME AND ADDRESS OF OWNER	CADASTRE -- SUB-DIVISION OCCUPATION ET ANS D'ÉVALUATION	TERRAIN LAND	BÂTIMENTS BUILDINGS	VALEUR (DOLLARS SEULEMENT) -- VALUE (DOLLARS ONLY)					Entretien des Trottoirs Maintenance of Sidewalks Pds. Front Pl.	VOÛTES VAULTS	RÉSOLUTION REDUCTION NO.
					EXEMPT	CATHOLIQUE CATHOLIC	PROTESTANTE PROTESTANT	NEUTRE NEUTRAL	JUIVE JEWISH			
7 403 97	GROUND BLVD GOUIN O ANDREW TOLHURST ROBERT TOLHURST WILLIAM TOLHURST A/S A. TOLHURST	PAR. ST. LAURENT PT. 39 P FERME 11837 LACHAPELLE REGLEMENT ECHOIT POUR TAXES D'ÉCOLES 20-3-40 **** A E 2 ****	9100 15200				9100 15200	FERME				
7 403 98	G ROUND BLVD GOUIN O DO	PT. 40 P FERME REGLEMENT ECHOIT 20-3-40 DE SALABERRY HOMOLOGUEE 15-8-32	8900 14800				8900 14800	FERME				
7 403 99	LOT BLVD GOUIN O MONTREAL TRAMWAYS CO 159 CRAIG OUEST <u>GRENET</u>	44 PT. 2640 34 PT. 182 N	9500					9500				
7 404 00	3770 BLVD GOUIN O GEORGE GLADIANOS SPIROS PLANTIS <i>Plantis</i> ANGELIS PLANTIS (A) <i>Plantis</i> A/S 3770 BLVD GOUIN OUEST	44 PT. 143 N	1200	2800				4000	136.5			

CITÉ DE
CITY OF **MONTREAL**

RÔLE D'ÉVALUATION DES IMMEUBLES POUR L'EXERCICE FINANCIER COMMENÇANT LE 1ER MAI, 1937
VALUATION ROLL OF IMMOVABLE PROPERTY FOR THE FISCAL YEAR COMMENCING 1ST MAY, 1937

RUE BLVD GOUIN OUEST
STREET

ARRONDISSEMENT ÉLECTORAL 2
ELECTORAL DISTRICT

QUARTIER AHUNTSIC
WARD

COMPTE No ACCOUNT No.	SITUATION DE LA PROPRIÉTÉ LOCATION OF PROPERTY NOM ET ADRESSE DU PROPRIÉTAIRE NAME AND ADDRESS OF OWNER	CADASTRE -- SUB-DIVISION OCCUPATION ET/AND DÉNOMINATION	VALEUR (DOLLARS SEULEMENT) -- VALUE (DOLLAR ONLY)							Entretien des Trottoirs Maintenance of Sidewalks Pds. Front Ft.	VOÛTES VAULTS	RÉSOLUTION REDUCTION NO.
			TERRAIN LAND	BÂTIMENTS BUILDINGS	EXEMPT	VALEUR TOTALE -- TOTAL VALUE						
						CATHOLIQUE CATHOLIC	PROTESTANTE PROTESTANT	NEUTRE NEUTRAL	JUIVE JEWISH			
7 404 01	3776-88 BLVD GOUIN O	PAR. ST. LAURENT 44 PT. 143 44 DE LA 44 142								63.5		
	MARIE LOUISE GÔTIER VVE DE HORMISDAS BEAULIEU 3788 BLVD GOUIN O	C	1950	90 50		110 00						
7 404 02	3796-98 BLVD GOUIN O	44 141 44 140 44ARR 144										
	ADELE CARDINAL VVE DE NAPOLEON DAUPHINAIS 3796 BLVD GOUIN O	C	3200	23 00		55 00				91		
7 044 03	3818-22 BLVD GOUIN O (12281 RANGER)	44 139 44 AVANT 144										
	EMILE LECAVALIER 3820 BLVD GOUIN O RANGER	BOULANGER C	2200	98 00		120 00				211		
7 404 04	3850-70 BLVD GOUIN O	44-121 PT. 44										
	BANQUE CANADIENNE NATIONALE A/S TRUST GENERAL DU CANADA 112 ST JACQUES OUEST	N	3500	85 00				120 00		227		
7 404 05	LOT BLVD GOUIN O	49 5										
	ALPHONSE P. BELAIR ST. EUSTACHE P.Q.	FINANCIER C	700			700				20		

CITÉ DE
CITY OF MONTREALRÔLE D'ÉVALUATION DES IMMEUBLES POUR L'EXERCICE FINANCIER COMMENÇANT LE 1ER MAI, 1937
VALUATION ROLL OF IMMOVABLE PROPERTY FOR THE FISCAL YEAR COMMENCING 1ST-MAY, 1937RUE
STREET

BLVD GOUIN OUEST

ARRONDISSEMENT ÉLECTORAL 2
ELECTORAL DISTRICTQUARTIER
WARD

AHUNTSIC

COMPTE No ACCOUNT No.	SITUATION DE LA PROPRIÉTÉ LOCATION OF PROPERTY NOM ET ADRESSE DU PROPRIÉTAIRE NAME AND ADDRESS OF OWNER	CADASTRE - SUB-DIVISION OCCUPATION ET/AND DÉNOMINATION	VALEUR (DOLLARS SEULEMENT) - VALUE (DOLLARS ONLY)							Entretien des Trotoirs Maintenance of Sidewalks Pav. Front Pl.	VOÛTES VAULTS	RÉSOLUTION REDUCTION NO.
			TERRAIN LAND	BÂTIMENTS BUILDINGS	EXEMPT	VALEUR TOTALE - TOTAL VALUE						
						CATHOLIQUE CATHOLIC	PROTESTANTE PROTESTANT	NEUTRE NEUTRAL	JUIVE JEWISH			
7 404 06	LOT BLVD GOUIN 0 ALPHONSE P. BELAIR ST. EUSTACHE P.Q.	PAR. ST. LAURENT 49 4 FINANCIER C	700			700				20		
7 404 07	LOT BLVD GOUIN 0 00	49 3 C	700			700				20		
7 404 08	3894-3900 BLVD GOUIN 0 (12303 LACHAPELLE) 00	49 I C	3000	120 00		150 00				160.9		
7 404 09	(12303) BLVD GOUIN 0 12303 Lachapelle C. BOURGEOIS 3832 ST LEON LACHAPELLE	BATISSE ARR. DU LOT C		200		200						
7 404 10	4000 BLVD GOUIN 0 THE BRITISH AMERICAN OIL CO. LTD 6590 DUROCHER	57 PT. 58 N	3250	6750				100 00		168		
7 404 11	4018-20 BLVD GOUIN 0 JANVIER LAURIN 12262 12262 LACHAPELLE	PT 58 58 BOUCHER C	1000	4000		5000				38		
7 404 12	4030-36 KACHXREKKE BLVD GOUIN 0 PT. 58 VICTOR ROCHON 4030 BLVD GOUIN 0	FORGERON C	2300	1000		3300				72		
7 404 13	4048-50 BLVD GOUIN 0 MARIE LOUISE BERGERON VVE DE WILFRID LAURIN 12230 GRENET	PT. 14 74 C	1200	1600		2800				46		

RÔLE D'ÉVALUATION DES IMMEUBLES POUR L'EXERCICE FINANCIER COMMENÇANT LE 1ER MAI, 1937
VALUATION ROLL OF IMMOVABLE PROPERTY FOR THE FISCAL YEAR COMMENCING 1ST MAY, 1937

RUE BLVD GOUIN OUEST
STREET

ARRONDISSEMENT ÉLECTORAL 2
ELECTORAL DISTRICT

QUARTIER AHUNTSIC
WARD

COMPTE No ACCOUNT No.	SITUATION DE LA PROPRIÉTÉ LOCATION OF PROPERTY NOM ET ADRESSE DU PROPRIÉTAIRE NAME AND ADDRESS OF OWNER	CADASTRE - SUB-DIVISION OCCUPATION et/ou DÉNOMINATION	VALEUR (DOLLARS SEULEMENT) - VALUE (DOLLARS ONLY)							Entretien des Trottoirs Maintenance of Sidewalks Pds. Front FL	VOÛTES VAULTS	RÉSOLUTION REDUCTION NO.
			TERRAIN LAND	BÂTIMENTS BUILDINGS	EXEMPT	VALEUR TOTALE - TOTAL VALUE						
						CATHOLIQUE CATHOLIC	PROTESTANTE PROTESTANT	NEUTRE NEUTRAL	JUIVE JEWISH			
7 404 14	LOT BLVD GOUIN O MARIE LOUISE BERGERON VVE DE WILFRID LAURIN 12230 GRENET	PAR. ST. LAURENT PT. 74 74 C	1200			1200				46		
7 404 15	4072 BLVD GOUIN O EDGAR ROBERT 12395 CREVIER	75 N.E. 1 PHOTOGRAPHE P	950	750			1700			50		
7 404 16	4076 BLVD GOUIN O BLANCHE BELLEFLEUR 4076 BLVD GOUIN O	75 2 FILLE MAJ. C	1200	800		2000				60.5		
7 404 17	4094-96 BLVD GOUIN O ISRAEL MEUNIER DIT LAGACE 4001 BLVD GOUIN O	76 HOTELIER C	1200	2500		3700				60		
7 404 18	4108-10 BLVD GOUIN O ELZEAR FABRE 4110 BLVD GOUIN O	76 2 MENUISIER C	600	4400		5000				31.3		
7 404 19	4112-16 BLVD GOUIN O DO	76 1 C	550	4450		5000				28.9		
7 404 20	---BLVD GOUIN O DO	PT. 77 ARR C	350			350						
7 404 21	4130 BLVD GOUIN O AZARIE BOUGIE 4130 BLVD GOUIN O	76 C	1500	1300		2800				75		
7 404 22	4158-62 BLVD GOUIN O LUCIENNE MEUNIER EPSE DE ERNEST ST. ANDRE 4215 BLVD GOUIN O	PT. 76 76 C	1150	1750		2900				57		

CITÉ DE MONTREAL
CITY OF

55

RÔLE D'ÉVALUATION DES IMMEUBLES POUR L'EXERCICE FINANCIER COMMENÇANT LE 1ER MAI, 1937
VALUATION ROLL OF IMMOVABLE PROPERTY FOR THE FISCAL YEAR COMMENCING 1ST-MAY, 1937

RUE BLVD GOUIN OUEST
STREET

ARRONDISSEMENT ÉLECTORAL 2
ELECTORAL DISTRICT

QUARTIER AHUNTSIC
WARD

COMPTE No ACCOUNT No.	SITUATION DE LA PROPRIÉTÉ LOCATION OF PROPERTY NOM ET ADRESSE DU PROPRIÉTAIRE NAME AND ADDRESS OF OWNER	CADASTRE - SUB-DIVISION OCCUPATION ET/OU DÉNOMINATION	VALEUR (DOLLARS SEULEMENT) - VALUE (DOLLARS ONLY)						Entretien des Trottoirs Maintenance of Sidewalks Pos. Front FL	VOÛTES VAULTS	RÉSOLUTION REDUCTION NO.
			TERRAIN LAND	BÂTIMENTS BUILDINGS	EXEMPT	VALEUR TOTALE - TOTAL VALUE					
						CATHOLIQUE CATHOLIC	PROTESTANTE PROTESTANT	NEUTRE NEUTRAL			
740423	REAR 4170 BLVD GOUIN O PLOUFFE & CIE LTEE 105 RUE PRINCIPALE, VILLE ST. LAURENT	PAR. ST. LAURENT PT. 77 N	3000	2000				5000			
740424	LOT BLVD GOUIN O ALICE LEGAULT EPSE S. DE B. DE EMILE DUROCHER ALIAS DUROCHERS 25 6EME AVE VERDUN	PT. 76 C	650			650			33		
740425	4200 BLVD GOUIN O CANADIAN NORTHERN REALTIES LTD ROOM 501 355 MC GILL ST.	PT. 76 N	2350	1650				4000	50		
740426	LOT BLVD GOUIN O DO	PT. 77 N	4700					4700			
740427	---BLVD GOUIN O DO	PT. 77 N	270					270			
740428	FERME BLVD GOUIN O HECTOR COUSINEAU VILLE ST. LAURENT TAXE D'ÉCOLE TERRE	PT. 77 CULTIVATEUR C FERME EN CULTURE	4500 4500			4500 4500	FERME				
740429	4226 BLVD GOUIN O EUSTACHE LAURIN 4226 BLVD GOUIN OUEST	PT. 78 78 POMPIER C	1300	700		2000			58		
740430	4234-40 BLVD GOUIN O ALPHONSINE JASMIN EPSE DE ANTOINE GERVAIS 4236 BLVD GOUIN O	PT. 78 INSPECTEUR C	1100	2900		4000			57		

RÔLE D'ÉVALUATION DES IMMEUBLES POUR L'EXERCICE FINANCIER COMMENÇANT LE 1ER MAI, 1937
VALUATION ROLL OF IMMOVABLE PROPERTY FOR THE FISCAL YEAR COMMENCING 1ST MAY, 1937

RUE BLVD GOUIN 0
STREET

ARRONDISSEMENT ÉLECTORAL 2
ELECTORAL DISTRICT

QUARTIER AHUNTSIC
WARD

COMPTE No ACCOUNT No.	SITUATION DE LA PROPRIÉTÉ LOCATION OF PROPERTY NOM ET ADRESSE DU PROPRIÉTAIRE NAME AND ADDRESS OF OWNER	CADASTRE - SUB-DIVISION OCCUPATION ET/AND DÉNOMINATION	VALEUR (DOLLARS SEULEMENT) - VALUE (DOLLARS ONLY)							Entrées des Trottoirs Maintenance of Sidewalks Pds. Front FL	VOÛTES VAULTS	RÉSOLUTION REDUCTION NO.
			TERRAIN LAND	BÂTIMENTS BUILDINGS	EXEMPT	VALEUR TOTALE - TOTAL VALUE			JUIVE JEWISH			
						CATHOLIQUE CATHOLIC	PROTESTANTE PROTESTANT	NEUTRE NEUTRAL				
7 404 31	4252 BLVD GOUIN 0 OSCAR DAGENAIS 12331 STE CROIX	PAR. ST. LAURENT PT. 78 MECANICIEN C	1300	500		1800				210		
	<u>COUSINEAU</u>	-----A E I-----										
7 404 32	4302-04 BLVD GOUIN 0 DABIEL VALIQUETTE 12214 LACHAPELLE	PT. 78 EMP. CIVIL C	700	2100		2800				128.5		
7 404 33	LOT BLVD GOUIN 0 J. PHILIPPE LAMARCHE ROOM 614 159 CRAIG 0.	PT. 78 NOTAIRE C	1600			1600				83		
7 404 34	4346 BLVD GOUIN 0 POLYDORE CARDINAL 4348 BLVD GOUIN 0	PT. 78 COMMERCANT C	2200	1800		4000				60		
7 404 35	--- BLVD GOUIN 0 REVD J.C. FARTHING C/O R.C. BLIAUTT 12384 REED CARTIERVILLE	PT. 82 82 16 LORD BISHOP EX	2320	3180	5500					94		
	<u>SOMERSET</u>											
7 404 36	4400-10 BLVD GOUIN 0 PROTESTANT BOARD OF SCHOOL COMMISSIONNERS (CARTIERVILLE SCHOOL) 670 BELMONT	PT. 82 82 EX	10000	15000	25000							
7 404 37	---BLVD GOUIN 0 EDWARD WM. BARNES 9 CORNWALL AVE MODEL CITY	PT. 82 ARCHITECT P	2150					2150				

RÔLE D'ÉVALUATION DES IMMEUBLES POUR L'EXERCICE FINANCIER COMMENÇANT LE 1ER MAI, 1937
VALUATION ROLL OF IMMOVABLE PROPERTY FOR THE FISCAL YEAR COMMENCING 1ST-MAY, 1937

RUE BLVD GOUIN OUEST ARRONDISSEMENT ÉLECTORAL I QUARTIER AHUNTSIC
STREET ELECTORAL DISTRICT WARD

COMPTE NO ACCOUNT NO.	SITUATION DE LA PROPRIÉTÉ LOCATION OF PROPERTY NOM ET ADRESSE DU PROPRIÉTAIRE NAME AND ADDRESS OF OWNER	CADASTRE - SUB-DIVISION OCCUPATION ET/ANO DÉNOMINATION	VALEUR (DOLLARS SEULEMENT) - VALUE (DOLLARS ONLY)							Enlèvement des Trotoirs Maintenance of Sidewalks Pav. Front Pt.	VOÛTES VAULTS	RÉSOLUTION REDUCTION NO.
			TERRAIN LAND	BÂTIMENTS BUILDINGS	EXEMPT	VALEUR TOTALE - TOTAL VALUE						
						CATHOLIQUE CATHOLIC	PROTESTANTE PROTESTANT	NEUTRE NEUTRAL	JUIVE JEWISH			
7 404 38	4490-92 BLVD GOUIN J. LOUIS LAURIN 4490 BLVD GOUIN O	PAR. ST. LAURENT PT. 82 LAITIER C	1950	20 50		40 00						
7 404 39	LOT BLVD GOUIN O CANADIAN NORTHERN ONTARIO RYS CO. G/O T. G. WATSON, 355 MC GILL ROOM 501	PT. 82 N	1000					1000		20		
7 404 40	GROUND BLVD GOUIN O LORD ATHOLSTAN A/S MTL DAILY STAR, 245 ST JAMES W CH. CLUB DE GOLF MARLBOROUGH	PT. 83 P FERME	1350 3600				1350 3600			FERME		
7 404 41	GROUND BLVD GOUIN O LORD ATHOLSTAN A/S MONTREAL DAILY STAR, 245 ST JAMES W	PT. 83 P FERME	750 2000				750 2000			FERME		
7 404 42	4600 BLVD GOUIN O MARLBOROUGH COUNTRY GOLF CLUB LTD 4600 BLVD GOUIN O	PT. 82 PT. 83 PT. 83 PT. 84 PT. 85 PT. 86 PT. 86 82 PT. 9 N	369 50	330 50						700 00		
7 404 43	FARM BLVD GOUIN O LORD ATHOLSTAN A/S MONTREAL DAILY STAR, 245 ST JAMES ST WEST	PT. 84 P FERME	1500 4000				1500 4000			FERME		

CITÉ DE MONTREAL
CITY OF

RÔLE D'ÉVALUATION DES IMMEUBLES POUR L'EXERCICE FINANCIER COMMENÇANT LE 1ER MAI, 1937
VALUATION ROLL OF IMMOVABLE PROPERTY FOR THE FISCAL YEAR COMMENCING 1ST MAY, 1937

RUE BLVD GOUIN O.
STREET

ARRONDISSEMENT ÉLECTORAL 1
ELECTORAL DISTRICT

QUARTIER AHUNTSIC
WARD

COMPTE No ACCOUNT No.	SITUATION DE LA PROPRIÉTÉ LOCATION OF PROPERTY NOM ET ADRESSE DU PROPRIÉTAIRE NAME AND ADDRESS OF OWNER	CADASTRE - SUB-DIVISION OCCUPATION ET/AND DÉNOMINATION	VALEUR (DOLLARS SEULEMENT) - VALUE (DOLLARS ONLY)							Entretien des Trottoirs Maintenance of Sidewalks Pos. Front Ft.	VOÛTES VAULTS	RÉSOLUTION REDUCTION NO.
			TERRAIN LAND	BÂTIMENTS BUILDINGS	EXEMPT	VALEUR TOTALE - TOTAL VALUE						
						CATHOLIQUE CATHOLIC	PROTESTANTE PROTESTANT	NEUTRE NEUTRAL	JUIVE JEWISH			
7 404 44	FARM BLVD GOUIN O LORD ATHOLSTAN A/S MTL-DAILY STAR, 245 ST JAMES W	PAR. ST. LAURENT PT. 85 P FERME	950 2600				950 2600		FERME			
7 404 45	4774 BLVD GOUIN O LOUIS BENOIT RENAUD	PT. 85 BOURGEOIS C	3300	4200		7500						
7 404 46	RUELLE BLVD GOUIN O SUCC. THEODORE A. GROTHE ET AL 1011 ST. LAURENT <i>% Dame G. Lacroix 10 Hollywood</i>	86 55 86 56 C	600			600						
7 404 47	LOT BLVD GOUIN O SUCC. THEODORE A. GROTHE THEODORE CHARLES GROTHE ALEXANDRE LOUIS GROTHE BLANCHE GROTHE EPSE S. DE B. ALBERT ST. LOUIS FLEUR ANGE GROTHE EPSE S. DE B. EMILE LACROIX A/S 1011 ST. LAURENT <i>% Dame G. Lacroix 10 Hollywood</i> <u>OLIVIER</u>	86 57 86 58 59 60 61 62 63 64 65 86 66 C	3000			3000						

RÔLE D'ÉVALUATION DES IMMEUBLES POUR L'EXERCICE FINANCIER COMMENÇANT LE 1ER MAI, 1937
VALUATION ROLL OF IMMOVABLE PROPERTY FOR THE FISCAL YEAR COMMENCING 1ST MAY, 1937

RUE BLVD GOUIN O
STREET

ARRONDISSEMENT ÉLECTORAL 1
ELECTORAL DISTRICT

QUARTIER AHUNTSIC
WARD

COMPTE No ACCOUNT No.	SITUATION DE LA PROPRIÉTÉ LOCATION OF PROPERTY NOM ET ADRESSE DU PROPRIÉTAIRE NAME AND ADDRESS OF OWNER	CADASTRE - SUB-DIVISION OCCUPATION ET/OU DÉNOMINATION	TERRAIN LAND	BÂTIMENTS BUILDINGS	VALEUR (DOLLARS SEULEMENT) - VALUE (DOLLARS ONLY)				Entretien des Trottoirs Maintenance of Sidewalks Pde. Front Fl.	VOÛTES VAULTS	RÉSOLUTION REDUCTION NO.	
					EXEMPT	CATHOLIQUE CATHOLIC	PROTESTANTE PROTESTANT	NEUTRE NEUTRAL				JUIVE JEWISH
7 404 48	OLIVIER LOT BLVD GOUIN O SUCC. THEODORE GROTHE 1011 ST-LAURENT POUR AUTRES NOMS VOIR 740447	PAR. ST-LAURENT 85 94 C	300									300
7 404 49	LOT BLVD GOUIN O DO	85 95 C	300									300
7 404 50	LOT BLVD GOUIN O DO	85 96 C	300									300
7 404 51	LOT BLVD GOUIN O DO	85 97 C	300									300
7 404 52	LOT BLVD GOUIN O DO	85 PT.136-A C	30									30
7 404 53	LOT BLVD GOUIN O LA CITE DE MONTREAL	85 PT.136-A EX	30									30
7 404 54	LOT BLVD GOUIN O DO	85 136 EX	300									300
7 404 55	LOT BLVD GOUIN O DO	85 137 EX	300									300
7 404 56	LOT BLVD GOUIN O DO	85 138 EX	300									300
7 404 57	LOT BLVD GOUIN O PHILIPPE HOULE 1851 GALT AVE JASMIN	85 139 C	300									300

JARDINIERES

740458

Eugène Thériault
Gérant
10784 St. Laurent.
#2700- 12-1-37

740461

Adrien Jasmin,
cultivateur,
St. Laurent.
#3001- 19-11-36

RÔLE D'ÉVALUATION DES IMMEUBLES POUR L'EXERCICE FINANCIER COMMENÇANT LE 1ER MAI, 1937
VALUATION ROLL OF IMMOVABLE PROPERTY FOR THE FISCAL YEAR COMMENCING 1ST-MAY, 1937

RUE BLVD GOUIN OUEST
STREET

ARRONDISSEMENT ÉLECTORAL 1
ELECTORAL DISTRICT

QUARTIER AHUNTSIC
WARD

COMPTE No ACCOUNT No.	SITUATION DE LA PROPRIÉTÉ LOCATION OF PROPERTY NOM ET ADRESSE DU PROPRIÉTAIRE NAME AND ADDRESS OF OWNER	CADASTRE - SUB-DIVISION OCCUPATION ET/AND DÉNOMINATION	VALEUR (DOLLARS SEULEMENT) - VALUE (DOLLARS ONLY)							Entretien des Trotoirs Maintenance of Sidewalks Pds. Front Fl.	VOÛTES VAULTS	RÉSOLUTION REDUCTION NO.
			TERRAIN LAND	BÂTIMENTS BUILDINGS	EXEMPT	VALEUR TOTALE - TOTAL VALUE						
						CATHOLIQUE CATHOLIC	PROTESTANTE PROTESTANT	NEUTRE NEUTRAL	JUIVE JEWISH			
7 404 58	<u>JASMIN</u> 4908 BLVD GOUIN O <i>JASMIN</i>	PAR. ST. LAURENT 85 228 MONTREAL C	19 00	26 00		45 00						
7 404 59	GROUND BLVD GOUIN O GOHIER & BIGRAS 10 ST JACQUES O HORACE GOHIER JOSEPH L. BIGRAS	PT. 87 AGENTS C AGENT FERME AGENT	25 00 66 00			25 00 66 00	FERME					
7 404 60	GROUND BLVD GOUIN O ZENAIDE LEBEAU VVE DE ADONIAS JASMIN ST. LAURENT	PT. 88 C FERME	24 00 65 00			24 00 65 00	FERME					
7 404 61	GROUND BLVD GOUIN O <i>MM</i>	PT. 89 C FERME	27 00 71 00			27 00 71 00	FERME					
	<u>LIMITES DE LA VILLE</u>	<u>TRAVERSEZ</u>										
7 404 62	LOT BLVD GOUIN O HUGH PATTON 900 VICTORIA SQUARE	PT. 92 GENT P	75 00			75 00						
7 404 63	LOT BLVD GOUIN O DO	PT. 91 P	30 00			30 00						
7 404 64	LOT BLVD GOUIN O DO	PT. 90 P	49 00			49 00						
7 404 65	LOT BLVD GOUIN O DO	PT. 88 P	96 00			96 00						
7 404 66	LOT BLVD GOUIN O DO	PT. 87 P	79 00			79 00				270		

RÔLE D'ÉVALUATION DES IMMEUBLES POUR L'EXERCICE FINANCIER COMMENÇANT LE 1ER MAI, 1937
VALUATION ROLL OF IMMOVABLE PROPERTY FOR THE FISCAL YEAR COMMENCING 1ST MAY, 1937

RUE BLVD GOUIN OUEST
STREET

ARRONDISSEMENT ÉLECTORAL 1
ELECTORAL DISTRICT

QUARTIER AHUNTSIC
WARD

COMPTE No ACCOUNT No.	SITUATION DE LA PROPRIÉTÉ LOCATION OF PROPERTY NOM ET ADRESSE DU PROPRIÉTAIRE NAME AND ADDRESS OF OWNER	CADASTRE - SUB-DIVISION OCCUPATION ET/AND DÉNOMINATION	VALEUR (DOLLARS SEULEMENT) - VALUE (DOLLARS ONLY)							Entretien des Trottoirs Maintenance of Sidewalks Pav. Front Pl.	VOÛTES VAULTS	RÉSOLUTION REDUCTION NO.
			TERRAIN LAND	BÂTIMENTS BUILDINGS	EXEMPT	VALEUR TOTALE - TOTAL VALUE			JUIVE JEWISH			
						CATHOLIQUE CATHOLIC	PROTESTANTE PROTESTANT	NEUTRE NEUTRAL				
7 404 67	4977 BLVD GOUIN ANNA CASSILS COWANS EPSE S. ALEXANDER THOMAS PATERSON	PAR. ST. LAURENT 87 2 87 1 DE B. DE P	7000	9000			16000			289		
7 404 68	XXXXXX (12404 JASMIN) HAROLD T. LAMB 4718 VICTORIA JASMIN	P5.86 AGENT P	6300	200			6500			134.5		
7 404 69	4873 BLVD GOUIN 0 MALVINA PICARD EPSE DE OLIVIER JASMIN 4873 BLVD GOUIN 0	86 41 AGENCY C	1300	100			1400			178		
7 404 70	4857 BLVD GOUIN 0 ALEXANDRE LAVOIE 12395 CHEVALIER OLIVIER	86 40 86 39 86 38 ENTR. C	2150	2850			5000			140		
7 404 71	LOT BLVD GOUIN 0 LORD ATHOLSTAN A/S MTL DAILY STAR, 245 ST JAMES W	86 2 86 1 86 3 P	2750				2750			162		

CITÉ DE MONTREAL
CITY OF

72

RÔLE D'ÉVALUATION DES IMMEUBLES POUR L'EXERCICE FINANCIER COMMENÇANT LE 1ER MAI, 1937
VALUATION ROLL OF IMMOVABLE PROPERTY FOR THE FISCAL YEAR COMMENCING 1ST MAY, 1937

RUE BLVD GOUIN O
STREET

ARRONDISSEMENT ÉLECTORAL 1
ELECTORAL DISTRICT

QUARTIER AHUNTSIC
WARD

COMPTE No ACCOUNT No.	SITUATION DE LA PROPRIÉTÉ LOCATION OF PROPERTY NOM ET ADRESSE DU PROPRIÉTAIRE NAME AND ADDRESS OF OWNER	CADASTRE - SUB-DIVISION OCCUPATION BY/AND DÉNOMINATION	VALEUR (DOLLARS SEULEMENT) - VALUE (DOLLARS ONLY)							Entretien des Trottoirs Maintenance of Sidewalks Pgs. Front Fl.	VOÛTES VAULTS	RÉSOLUTION REDUCTION NO.
			TERRAIN LAND	BÂTIMENTS BUILDINGS	EXEMPT	CATHOLIQUE CATHOLIC	PROTESTANTS PROTESTANT	NEUTRE NEUTRAL	JUIVE JEWISH			
7 404 72	4701 BLVD GOUIN O LORD ATHOLSTAN A/S MONTREAL DAILY STAR, 245	PAR. ST. LAURENT 85 30 85 29 84 1 ST JAMES WEST P	36550	284 50					650 00	788		
7 404 73	4615 BLVD GOUIN O (24-26 AVE DE VENISE) LOUIS WISINTAINER 26 OLIVIER <u>AVENUE DE VENISE</u>	PT. 83 MARCHAND C	10650	73 50		180 00				665		
7 404 74	4455 BLVD GOUIN O SANATORIUM PROVOST INC. 4455 BLVD GOUIN O	81 PT. 3 EX	17000	130 00	300 00					192		
7 404 75	4405 BLVD GOUIN O DO	81 2 EX	17000	130 00	300 00					227		
7 404 76	4355 BLVD GOUIN O DO <u>GREVIER</u>	81 PT. 1 PT. 80 EX	12000	500	125 00					227		
7 404 77	4333 BLVD GOUIN O MARIE LOUISE LANGUEDOC VVE DE STANISLAS QUELLETTE (USUFTRE) 4333 BLVD GOUIN O	79 89 C	900	21 00		30 00				132		
7 404 78	4317-27 BLVD GOUIN O EUGENIE LAHAIE 4319 BLVD GOUIN O	79 34 C	800	82 00		90 00				53		

CITÉ DE MONTREAL
CITY OF

RÔLE D'ÉVALUATION DES IMMEUBLES POUR L'EXERCICE FINANCIER COMMENÇANT LE 1ER MAI, 1937
VALUATION ROLL OF IMMOVABLE PROPERTY FOR THE FISCAL YEAR COMMENCING 1ST MAY, 1937

RUE BLVD GOUIN OUEST ARRONDISSEMENT ÉLECTORAL 1 QUARTIER AFUNTSIC
STREET ELECTORAL DISTRICT WARD

COMPTE No ACCOUNT No.	SITUATION DE LA PROPRIÉTÉ LOCATION OF PROPERTY NOM ET ADRESSE DU PROPRIÉTAIRE NAME AND ADDRESS OF OWNER	CADASTRE - SUB-DIVISION OCCUPATION ET/AND DÉNOMINATION	VALEUR (DOLLARS SEULEMENT) - VALUE (DOLLARS ONLY)					Entretien des Trottoirs Maintenance of Sidewalks Pds. Front Ft.	VOÛTES VAULTS	RESOLUTION REDUCTION NO.	
			TERRAIN LAND	BÂTIMENTS BUILDINGS	EXEMPT	VALEUR TOTALE - TOTAL VALUE CATHOLIQUE PROTESTANTE NEUTRE JUIVE JEWISH					
7 404 79	LOT BLVD GOUIN O HENRI TREPAGE 18 RUE DE CONDE, PARIS, FRANCE <u>LEFEBVRE</u>	PAR. ST. LAURENT 79 33 NEGOCIANT C	1200				1200			164	
7 404 80	<i>4230 3/4 Blvd Gouin</i> ABUNDIUS GALARNEAU 8986 LAJEUNESSE	79 2 BOURGEOIS C	1200	3800 4800			5000 6000			148	8593
7 404 81	4229 BLVD GOUIN O BERNADETTE GIASSON VVE DE WM. A. BLEASDELL 12358 LEFEBVRE	79 1 C	1200	1800			3000			53	
7 404 82	4201-19 BLVD GOUIN O <i>[Faded text]</i> ERNEST ST. ANDRE LUCIENNE MEUNIER DIT LAGACE 4215 BLVD GOUIN O <u>REED</u>	53-1 1 53-1 2 53-1 3 MACHINISTE C SON EPOUSE	2350	21650			24000			212	
7 404 83	4153-49 BLVD GOUIN O EDOUARD COUSINEAU 7764 BLVD GOUIN O STE GENEVIEVE	53-1 PT. 31 BOURGEOIS C	700	7800			8500			126.8	

ALPHABETIQUE

740485.
Hesperie Jammin oeuvre
de Arthur Beaulieu -
Prof 1/2 Haut 1/2
71 St Mathieu St Laurent Qué.
Déd. 25-1-37

RÔLE D'ÉVALUATION DES IMMEUBLES POUR L'EXERCICE FINANCIER COMMENÇANT LE 1ER MAI, 1937
VALUATION ROLL OF IMMOVABLE PROPERTY FOR THE FISCAL YEAR COMMENCING 1ST-MAY, 1937

RUE BLVD GOUIN 0
STREET

ARRONDISSEMENT ÉLECTORAL 3
ELECTORAL DISTRICT

QUARTIER AHUNTSTIC
WARD

COMPTE No ACCOUNT No.	SITUATION DE LA PROPRIÉTÉ LOCATION OF PROPERTY NOM ET ADRESSE DU PROPRIÉTAIRE NAME AND ADDRESS OF OWNER	CADASTRE -- SUB-DIVISION OCCUPATION ET/OU DÉNOMINATION	VALEUR (DOLLARS SEULEMENT) -- VALUE (DOLLARS ONLY)							Entretien des Trottoirs Maintenance of Sidewalks Pgs. Front FL	VOÛTES VAULTS	RÉSOLUTION REDUCTION NO.
			TERRAIN LAND	BÂTIMENTS BUILDINGS	EXEMPT	VALEUR TOTALE -- TOTAL VALUE						
						CATHOLIQUE CATHOLIC	PROTESTANTE PROTESTANT	NEUTRE NEUTRAL	JUIVE JEWISH			
7 466 41	4147-43 BLVD GOUIN	PAR. ST. LAURENT 53-1 PT. 31 53-1 PT. 32 BOURGEOIS C	500	64 50		69 50				25		
7 466 42	LOT BLVD GOUIN 0 DO	53-1 PT. 32 C	550			5 50				36.1		
7 404 84	4121 BLVD GOUIN 0 DELMAR DAGENAIS 4121 BLVD GOUIN 0	PT. 53 CULTIVATEUR C	1800	10 00		28 00				74		
7 404 85	⁴¹⁰⁵ 4087-195 BLVD GOUIN 0	53 5 53 6 ARTHUR BEAULIEU 71 ST MATHIEU ST. LAURENT	2300	97 00		120 00				98		
7 404 86	4079-81 BLVD GOUIN 0 CAROLINE LEONARD VVE DE CHARLES STANISLAS TASSE 242 RUE PRINCIPALE, VILLE ST. LAURENT	PT. 54 54 C	1000	30 00		40 00				50		
7 404 87	4065-71 BLVD GOUIN 0 DELPHIS QUELLETTE JR 4067 BLVD. GOUIN 0	PT. 54 C	1000	18 00		28 00				48		
7 404 88	4047 BLVD GOUIN 0 DELPHIS QUELLETTE SR 4067 BLVD GOUIN 0	PT. 54 TAIL. PIERRE C	900	9 00		18 00				44		

RÔLE D'ÉVALUATION DES IMMEUBLES POUR L'EXERCICE FINANCIER COMMENÇANT LE 1ER MAI, 1937
VALUATION ROLL OF IMMOVABLE PROPERTY FOR THE FISCAL YEAR COMMENCING 1ST-MAY, 1937

RUE BLVD GOUIN O.
STREET

ARRONDISSEMENT ÉLECTORAL 3
ELECTORAL DISTRICT

QUARTIER ARUNTSIC
WARD

COMPTE No. ACCOUNT No.	SITUATION DE LA PROPRIÉTÉ LOCATION OF PROPERTY NOM ET ADRESSE DU PROPRIÉTAIRE NAME AND ADDRESS OF OWNER	CADASTRE — SUB-DIVISION OCCUPATION ET/ANS DÉNOMINATION	VALEUR (DOLLARS SEULEMENT) — VALUE (DOLLARS ONLY)							Entretien des Trotoirs Maintenance of Sidewalks Pds. Front Pl.	VOÛTES VAULTS	RÉSOLUTION REDUCTION NO.
			TERRAIN LAND	BÂTIMENTS BUILDINGS	EXEMPT	VALEUR TOTALE — TOTAL VALUE						
						CATHOLIQUE CATHOLIC	PROTESTANTE PROTESTANT	NEUTRE NEUTRAL	JUIVE JEWISH			
7 404 89	4043-49 BLVD GOUIN SUCC GERVAIS COUSINEAU A/S RAOUL COUSINEAU 12335 REED	PAR. ST. LAURENT. PT 54 BOURGEOIS C	1400	7600		9000				50		
7 404 90	4001 BLVD GOUIN O. (12322-338 LACHAPELLE) ISRAEL MEUNIER 4001 BLVD GOUIN O. <u>LACHAPELLE</u>	PT 55 56 TAVERNIER C	6000	6000 7500		13500 13500 1-0-001				263		
7 404 91	LOT BLVD GOUIN O. AVILA MEUNIER DIT LAGACE 12254 LACHAPELLE <u>RIVOLI</u>	50 PT 1 C	3000			3000				80		
7 404 92	3847-77 BLVD GOUIN O. HELIODORE LANGEVIN 3877 BLVD GOUIN O.	PT 44 MCHD DE BOIS C	6300	6700		13000				170		
7 404 93	3833-45 BLVD GOUIN O. JOSEPH EDOUARD ROSE 12355 DION	44 120 MCHD C	1700	10800		12500				60		
7 404 94	3801-19 BLVD GOUIN O. EXILDA ST. PIERRE EPSE S.C. HORMIDAS MEUNIER DIT LAGACE 3819 BLVD GOUIN O. <u>CHAVALIER</u>	44 119 44 118 B DE C	3300	2500		5800				215		

CITÉ DE MONTREAL
CITY OF

76

RÔLE D'ÉVALUATION DES IMMEUBLES POUR L'EXERCICE FINANCIER COMMENÇANT LE 1ER MAI, 1937
VALUATION ROLL OF IMMOVABLE PROPERTY FOR THE FISCAL YEAR COMMENCING 1ST MAY, 1937

RUE BLVD GOUIN O.
STREET

ARRONDISSEMENT ÉLECTORAL 3
ELECTORAL DISTRICT

QUARTIER AHUNTSIC
WARD

COMPTE No ACCOUNT No.	SITUATION DE LA PROPRIÉTÉ LOCATION OF PROPERTY NOM ET ADRESSE DU PROPRIÉTAIRE NAME AND ADDRESS OF OWNER	CADASTRE - SUB-DIVISION OCCUPATION BY/AND DÉNOMINATION	VALEUR (DOLLARS SEULEMENT) - VALUE (DOLLARS ONLY)					Entretien des Trottoirs Maintenance of Sidewalks Pds. Front Pl.	VOÛTES VAULTS	RÉSOLUTION REDUCTION NO.
			TERRAIN LAND	BÂTIMENTS BUILDINGS	EXEMPT	VALEUR TOTALE - TOTAL VALUE				
						CATHOLIQUE CATHOLIC	PROTESTANTE PROTESTANT	NEUTRE NEUTRAL	JUIVE JEWISH	
7 404 95	CHEVALIER 3749 BLVD GOUIN O. (12327 CHEVALIER)	PAR. ST. LAURENT								
		44 3								
		44 2								
		44 1 DE LA 4-A								
	BANQUE CANADIENNE NATIONALE A/S TRUST GENERAL DU CANADA	N 112 ST. JACQUES O.	5100	5900				11000		251
7 404 96	3721-33 BLVD GOUIN O.	40 38								
		40 39								
		40 40								
		40 PT 35								
		40 36								
	GEDEAS DEPATIE 3727 BLVD GOUIN O.	TAVERNIER C	5100	6300				11400		339
7 404 97	DION 3643-45 BLVD GOUIN O. AUGUSTE BERNIER 3643 BLVD GOUIN O.	40 42								
		BOURGEOIS C	1350	3650				5000		46
7 404 98	3631-37 BLVD GOUIN O. EMILE LEGAULT YVONNE LEGAULT EPSE DE EMILE BENOIT 3635 BLVD GOUIN O.	40 43								
		BOUCHER C	2600	5900				8500		79
7 404 99	LOT BLVD GOUIN O. GODFROY BELAIR 4076 DORIONA E 4..... 39 53								
		BOURGEOIS C	1300					1300		42

CITÉ DE MONTREAL
CITY OF

RÔLE D'ÉVALUATION DES IMMEUBLES POUR L'EXERCICE FINANCIER COMMENÇANT LE 1ER MAI, 1937
VALUATION ROLL OF IMMOVABLE PROPERTY FOR THE FISCAL YEAR COMMENCING 1ST-MAY, 1937

RUE BLVD GOUIN O.
STREET

ARRONDISSEMENT ÉLECTORAL 4
ELECTORAL DISTRICT

QUARTIER AHUITSIC
WARD

77

COMPTE No ACCOUNT No.	SITUATION DE LA PROPRIÉTÉ LOCATION OF PROPERTY NOM ET ADRESSE DU PROPRIÉTAIRE NAME AND ADDRESS OF OWNER	CADASTRE -- SUB-DIVISION OCCUPATION ET/ANO DÉNOMINATION	VALEUR (DOLLARS SEULEMENT) -- VALUE (DOLLARS ONLY)					Entretien des Trottoirs Maintenance of Sidewalks Pav. Front Pl.	VOÛTES VAULTS	RÉSOLUTION REDUCTION NO.
			TERRAIN LAND	BÂTIMENTS BUILDINGS	EXEMPT	VALEUR TOTALE -- TOTAL VALUE CATHOLIQUE CATHOLIC PROTESTANTE PROTESTANT NEUTRE NEUTRAL JUIVE JEWISH				
7 405 00	LOT BLVD GOUIN O. GODFROY BELAIR 4076 DORION	PAR. ST. LAURENT 39 52 BOURGEOIS C	1300				1300		40	
7 466 33	LOT BLVD GOUIN O. EUGENIE GODON EPSE DE GUSTAVE LEDUC 4669 ST. URBAIN	39 51 EMP CIVIL C	1300				1300		162	
7 405 01	DE SERRES BLVD GOUIN O.	39 1 39 2 39 3 PT 35 35 115 35 114 35 113 112 111 110								
	L'OEUVRE ET FABRIQUE DE LA PAROISSE DE NOTRE-DAME-DES DE CARTIERVILLE	(EGLISE) EX	11800	38200	50000				334	
7 405 02	STE-CROIX 3439 BLVD GOUIN O. ALBINA CHEVALIER VVE DE JOSEPH RIOPEL 3439 BLVD GOUIN O.	35 58 35 PT 57 C	1950	3550			5500		187.4	

RÔLE D'ÉVALUATION DES IMMEUBLES POUR L'EXERCICE FINANCIER COMMENÇANT LE 1ER MAI, 1937
VALUATION ROLL OF IMMOVABLE PROPERTY FOR THE FISCAL YEAR COMMENCING 1ST MAY, 1937

RUE BLVD GOUIN O. ARRONDISSEMENT ÉLECTORAL 4 QUARTIER AHUNTSIC
STREET ELECTORAL DISTRICT WARD

COMPTE No. ACCOUNT No.	SITUATION DE LA PROPRIÉTÉ LOCATION OF PROPERTY NOM ET ADRESSE DU PROPRIÉTAIRE NAME AND ADDRESS OF OWNER	CADASTRE - SUB-DIVISION OCCUPATION ET/AND DÉNOMINATION	VALEUR (DOLLARS SEULEMENT) - VALUE (DOLLARS ONLY)							Entretien des Trotoirs Maintenance of Sidewalks Pos. Front PL	VOÛTES VAULTS	RÉSOLUTION REDUCTION NO.
			TERRAIN LAND	BÂTIMENTS BUILDINGS	EXEMPT	VALEUR TOTALE - TOTAL VALUE			JUIVE JEWISH			
						CATHOLIQUE CATHOLIC	PROTESTANTE PROTESTANT	NEUTRE NEUTRAL				
7 40503	3427-29 BLVD GOUIN O. ULRIC DESORMEAUX 3427 BLVD GOUIN O.	PAR. ST. LAURENT 35 PT 57 BOURGEOIS C	1400	1600		3000				50.4		
7 40504	3415 BLVD GOUIN O. ARTHUR CLIFFORD HASTWELL 3415 BLVD GOUIN O.	35 56 ENGINEER N	1200	1400				2600		52.4		
7 40505	3403 BLVD GOUIN O. (12312 FRECHETTE) ALPHONSINE DENIS VVE DE TOUSSAINT COLLERETTE 3403 BLVD GOUIN O. FRECHETTE	35 55 C	1600	1900		3500				154.1		
7 40506	3317 BLVD GOUIN O. (12311-15 FRECHETTE) EGLANTINE LAGACE 12311 FRECHETTE	35 2 FILLE MAJEURE C	1700	2800		4500				160		
7 40507	LOT BLVD GOUIN O. ELSIE MARY MUNDY WIDOW OF WM JOHN FISHER 12045 BLVD O'BRIEN	35 1 P	1200					1200		55		
7 40508	LOT BLVD GOUIN O. JOSEPH DE LAROCHELLE 4325 BROLET	34 1 STENOGRAPHE C	1000			1000				60		
7 40509	3277-79 BLVD GOUIN O. ALBERT DESJARDINS 12354 DION NOTRE DAME DES ANGES	34 2 VOYAGEUR C	1500	1500		3000				173		

CITÉ DE
CITY OF **MONTREAL**

79

RÔLE D'ÉVALUATION DES IMMEUBLES POUR L'EXERCICE FINANCIER COMMENÇANT LE 1ER MAI, 1937
VALUATION ROLL OF IMMOVABLE PROPERTY FOR THE FISCAL YEAR COMMENCING 1ST MAY, 1937

RUE BLVD GOUIN O.
STREET

ARRONDISSEMENT ÉLECTORAL 4
ELECTORAL DISTRICT

QUARTIER AHUNTSIC
WARD

COMPTE No. ACCOUNT No.	SITUATION DE LA PROPRIÉTÉ LOCATION OF PROPERTY NOM ET ADRESSE DU PROPRIÉTAIRE NAME AND ADDRESS OF OWNER	CADASTRE - SUB-DIVISION OCCUPATION ET/AND DÉNOMINATION	VALEUR (DOLLARS SEULEMENT) - VALUE (DOLLARS ONLY)							Entretien des Trottoirs Maintenance of Sidewalks Pds. Front Fl.	VOÛTES VAULTS	RÉSOLUTION REDUCTION NO.
			TERRAIN LAND	BÂTIMENTS BUILDINGS	EXEMPT	VALEUR TOTALE - TOTAL VALUE						
						CATHOLIQUE CATHOLIC	PROTESTANTE PROTESTANT	NEUTRE NEUTRAL	JUIVE JEWISH			
7 40510	NOTRE DAME DES ANGES 3231 BLVD GOUIN O. JOSEPH ANTOINE LEFEBVRE 3231 BLVD GOUIN O.	PAR. ST. LAURENT 34 PT 54 NOTAIRE C	1000	1800		2800				135		
7 40511	3219 BLVD GOUIN O. EMILE BOURDAGE LONDON R.R. 4	34 PT 55 MENUISIER C	900	600		1500				41		
7 40512	LOT BLVD GOUIN O. OLIVA STANTON WIFE OF FREDERICK KERR P.O. BOX 295 HIGH RIVER ALTA.	34 57 DE LA 34 56 32 4 DELA 32 3 CARETAKER P	800				800			50		
7 40513	3195 BLVD GOUIN O. THOMAS ALBERT MARTIN 11946 BLVD O'BRIEN	32 2 DE LA 32 1 milk MILK DISTRIBUTOR P	1300	400		1700				150		
7 40514	3101 BLVD GOUIN O. DANIEL LECAVALIER 3597 JEANNE MANCE	33 29 28 M.D. C	29700			29700				367		
7 40515	LOT BLVD GOUIN O. DO	2635 ISLAND C	500			500						

RÔLE D'ÉVALUATION DES IMMEUBLES POUR L'EXERCICE FINANCIER COMMENÇANT LE 1ER MAI, 1937
VALUATION ROLL OF IMMOVABLE PROPERTY FOR THE FISCAL YEAR COMMENCING 1ST MAY, 1937

RUE 3LVD GOVIN 0.
STREET

ARRONDISSEMENT ÉLECTORAL 4
ELECTORAL DISTRICT

QUARTIER AHUNTSIC
WARD

COMPTE No ACCOUNT No.	SITUATION DE LA PROPRIÉTÉ LOCATION OF PROPERTY NOM ET ADRESSE DU PROPRIÉTAIRE NAME AND ADDRESS OF OWNER	CADASTRE - SUB-DIVISION OCCUPATION ET/AND DÉNOMINATION	VALEUR (DOLLARS SEULEMENT) - VALUE (DOLLARS ONLY)							Entretien des Trottoirs Maintenance of Sidewalks Pds. Front Pl.	VOÛTES VAULTS	RÉSOLUTION REDUCTION NO.
			TERRAIN LAND	BÂTIMENTS BUILDINGS	EXEMPT	VALEUR TOTALE - TOTAL VALUE						
						CATHOLIQUE CATHOLIC	PROTESTANTE PROTESTANT	NEUTRE NEUTRAL	JUIVE JEWISH			
7 405 16	3057-69 BLVD GOVIN 0. ESTATE RICHARD J. LAMB MAUD MARIAN LAMB LILLY CATHERINE LAMB C/O EST. R. J. LAMB 51 PRINCE-ARTHUR 0.	PAR. ST. LAURENT. PT 27 GOSPEL HALL EX	3700	2800	6500					70		
7 405 17	3045-49 BLVD GOVIN 0. DO	PT 27 P	2300	3700			6000			45		
7 405 18	3037 BLVD GOVIN 0. ANNA LAGACE DIT MEUNIER EPSE S. DE B. DE CAMILLE LEGAULT 3037 BLVD GOVIN 0.	PT 27 PLOMBIER C	2300	3700		6000				45		
7 405 19	-----BLVD GOVIN 0. MONTREAL PUBLIC SERVICE CORP OPERATED BY MONTREAL LIGHT HEAT & POWER 107 CRAIG 0.	PT 27 N	5800	5000				10800		389		
-----A E 5-----												
7 405 20	2915-37 BLVD GOVIN 0. DO	PT 24 N	3900	4100				8000		40		
7 405 21	2901 BLVD GOVIN 0. LA CITE DE MONTREAL (PUMPING STAT.)	PT 24 PT 23 EX	3000	5000	8000					110		
7 405 22	2733-817 BLVD GOVIN 0. EMILE GROULX 2733 BLVD GOVIN 0.	PT 23 PT 22 PT 22 VOYAGEUR C	7700	2300		10000				280		

RÔLE D'ÉVALUATION DES IMMEUBLES POUR L'EXERCICE FINANCIER COMMENÇANT LE 1ER MAI, 1937
VALUATION ROLL OF IMMOVABLE PROPERTY FOR THE FISCAL YEAR COMMENCING 1ST MAY, 1937

RUE BLVD GOUIN O.
STREET

ARRONDISSEMENT ÉLECTORAL 5
ELECTORAL DISTRICT

QUARTIER AHUNTSIC
WARD

COMPTE No ACCOUNT No.	SITUATION DE LA PROPRIÉTÉ LOCATION OF PROPERTY NOM ET ADRESSE DU PROPRIÉTAIRE NAME AND ADDRESS OF OWNER	CADASTRE - SUB-DIVISION OCCUPATION ET/AND DÉNOMINATION	VALEUR (DOLLARS SEULEMENT) - VALUE (DOLLARS ONLY)					Entretien des Trottoirs Maintenance of Sidewalks Pds. Front Pl.	VOÛTES VALUETS	RÉSOLUTION REDUCTION NO.
			TERRAIN LAND	BÂTIMENTS BUILDINGS	EXEMPT	VALEUR TOTALE - TOTAL VALUE CATHOLIQUE PROTESTANTE NEUTRE JUIFS JEWISH				
7 40523	2723 BLVD GOUIN O. ALFRED P. WEARY 5828 JEANNE MANCE	PAR. ST. LAURENT PT 20 MANAGER P	1600	29 00			4500	46		
7 40524	2711 BLVD GOUIN O. ARTHUR G. MOONEY 2711 BLVD GOUIN O.	PT 21 MERCHANT P	1800	32 00			5000	56		
7 40525	2701-05 BLVD GOUIN O. VICTOR PELLETIER 2705 BLVD GOUIN O.	PT 21 CONSTRUCTEUR C	1600	64 00		8000		48		
7 40526	2657 BLVD GOUIN EMILE LEMAY 2657 BLVD GOUIN O.	PT 21 EMP. CIVIL C	1600	24 00		4000		48		
7 40527	2645 BLVD GOUIN O. MINNIE HUGHES WIDOW OF CHARLES FRANCIS BERRY 2645 BLVD GOUIN O.	PT 21 P	3100	29 00			6000	96		
7 40528	2625 BLVD GOUIN O. THOMAS H. LAVALLEE VICTOR ALFRED LAVALLEE A/S T. H. LAVALLEE 2625 BLVD GOUIN O.	PT 20 HORLOGER VOYAGEUR C	2700	10 00		3700		81		
7 40529	2601 BLVD GOUIN O. JEREMIE DUFRESNE 2601 BLVD GOUIN O.	PT 23 TAIL DE PIERRE C	1950	14 50		3400		65		

CITÉ DE
CITY OF **MONTREAL**

82

RÔLE D'ÉVALUATION DES IMMEUBLES POUR L'EXERCICE FINANCIER COMMENÇANT LE 1ER MAI, 1937
VALUATION ROLL OF IMMOVABLE PROPERTY FOR THE FISCAL YEAR COMMENCING 1ST-MAY, 1937

RUE
STREET

BLVD GOUIN O.

ARRONDISSEMENT ÉLECTORAL 5
ELECTORAL DISTRICT

QUARTIER
WARD

AHUNTSIC

COMPTE No ACCOUNT No.	SITUATION DE LA PROPRIÉTÉ LOCATION OF PROPERTY NOM ET ADRESSE DU PROPRIÉTAIRE NAME AND ADDRESS OF OWNER	CADASTRE - SUB-DIVISION OCCUPATION ET/AND DÉNOMINATION	VALEUR (DOLLARS SEULEMENT) - VALUE (DOLLARS ONLY)						Entretien des Trottoirs Maintenance of Sidewalks Pos. Front Ft.	VOÛTES VAULTS	RÉSOLUTION REDUCTION NO.
			TERRAIN LAND	BÂTIMENTS BUILDINGS	EXEMPT	VALEUR TOTALE - TOTAL VALUE					
						CATHOLIQUE CATHOLIC	PROTESTANTE PROTESTANT	NEUTRE NEUTRAL	JUIVE JEWISH		
7 40530	2497 BLVD GOUIN O. SUCC ZEPHIRIN CORDEAU MARIA ALVINA MORIN VVE DE ZEPHIRIN CORDEAU (USUFTR) 75 FERNHILL AVE., WESTMOUNT.	PAR. ST. LAURENT PT 25 C	2800	2500		5300				93	
7 40531	2489 BLVD GOUIN O. HENRI LUCIEN VALIQUETTE 2489 BLVD GOUIN O.	PT 25 GERANT C	1400	2600		4000				46	
7 40532	LOT BLVD GOUIN O. RODOLPHE CORBEIL 1/2 SUCC JOSEPH JACQUES DIT LUDGER GRAVEL SOPHIE DIT LAURA ROY VVE DE JOSEPH JACQUES DIT LUDGER GRAVEL (USUFTR) A/S R. CORBEIL 1103 BLVD ST. JOSEPH EST	16 MARCHAND C	3500			3500				135	
7 40533	2449 BLVD GOUIN O. HONORIUS CORBEIL <i>deide</i> 2449 BLVD GOUIN O.	PT 15 BOURGEOIS C	4400	3600		8000				135	
7 40534	2425 BLVD GOUIN O. OMER GAUTHIER 2411 BLVD GOUIN O.	PT 9 MNFR. C	3800 1800	5400 2000		3800				51.2	
7 40535	2411 BLVD GOUIN O. REINA DEGUIRE EPSE DE OMER GAUTHIER 2411 BLVD GOUIN O.	PT. 9 MNFR. C	2600	5400		8000				78	
7 40536	2391 BLVD GOUIN O. JOSEPH EUGENE PREVOST 3710 LAVAL	PT 9 PT 9 M.D. C	2800	3200		6000				77	

CITÉ DE
CITY OF **MONTREAL**

83

RÔLE D'ÉVALUATION DES IMMEUBLES POUR L'EXERCICE FINANCIER COMMENÇANT LE 1ER MAI, 1937
VALUATION ROLL OF IMMOVABLE PROPERTY FOR THE FISCAL YEAR COMMENCING 1ST MAY, 1937

RUE BLVD GOUIN O.
STREET

ARRONDISSEMENT ÉLECTORAL 5
ELECTORAL DISTRICT

QUARTIER AHUNTSIC
WARD

COMPTE No ACCOUNT No.	SITUATION DE LA PROPRIÉTÉ LOCATION OF PROPERTY NOM ET ADRESSE DU PROPRIÉTAIRE NAME AND ADDRESS OF OWNER	CADASTRE - SUB-DIVISION OCCUPATION ET/AND DÉNOMINATION	VALEUR (DOLLARS SEULEMENT) - VALUE (DOLLARS ONLY)							Enregistrement des Trottoirs Maintenance of Sidewalks Pds. Front Fl.	VOÛTES VAULTS	RÉSOLUTION REDUCTION NO.
			TERRAIN LAND	BÂTIMENTS BUILDINGS	EXEMPT	VALEUR TOTALE - TOTAL VALUE						
						CATHOLIQUE CATHOLIC	PROTESTANTE PROTESTANT	NEUTRE NEUTRAL	JUIVE JEWISH			
7 40537	2367 BLVD GOUIN O. GEORGES A BILOT A/S WM DUBOIS 5952 WAVERLEY	PAR. ST. LAURENT PT 9 CHECKER C	3400	2600		6000				102		
7 40538	2331 BLVD GOUIN O. HORACE MADORE 2331 BLVD GOUIN O.	B C	3900	1100		5000				118		
7 40539	2319 BLVD GOUIN O. MOISE DUFRESNE "SR" 2319 BLVD GOUIN O.	7 4 C	1650	550		2200				48		
7 40540	2287 BLVD GOUIN O. EGLANTINE VINCELLETTE EPSE S. DE B. DE JOSEPH C. DE CHAMPLAIN ST. LIN CO., L'ASSOMPTION	7 3 BOULANGER C	4200	5500		9700				131		
7 40541	2265 BLVD GOUIN O. FLEUR ANGE CLOUGH EPSE S DE B DE ADRIEN CHARLES BROUILLET 50 MANISOTA, DETROIT, MICH., U.S.A.	7 2 C	500	1500		2000				48		
7 40542	2261 BLVD GOUIN MOISE DUFRESNE "FILS" 2261 BLVD GOUIN O.	7 1 POMPIER C	1050	750		1800				48		
7 40543	2245 BLVD GOUIN O. GERMAINE COUPELLIER EP SE DE CHARLES ODILON BEAUCHEMIN 2245 BLVD GOUIN O.	7 5 LIBRAIRE C	2400	5100		7500				71.6		

CITÉ DE MONTREAL
CITY OF

RÔLE D'ÉVALUATION DES IMMEUBLES POUR L'EXERCICE FINANCIER COMMENÇANT LE 1ER MAI, 1937
VALUATION ROLL OF IMMOVABLE PROPERTY FOR THE FISCAL YEAR COMMENCING 1ST MAY, 1937

RUE BLVD GOUIN O.
STREET

ARRONDISSEMENT ÉLECTORAL 5
ELECTORAL DISTRICT

QUARTIER APUNTSIC
WARD

COMPTE No ACCOUNT No.	SITUATION DE LA PROPRIÉTÉ LOCATION OF PROPERTY NOM ET ADRESSE DU PROPRIÉTAIRE NAME AND ADDRESS OF OWNER	CADASTRE - SUB-DIVISION OCCUPATION ET/OU DÉNOMINATION	VALEUR (DOLLARS SEULEMENT) - VALUE (DOLLARS ONLY)							Entretien des Trottoirs Maintenance of Sidewalks Pav. Front Pt.	VOÛTES VAULTS	RÉSOLUTION REDUCTION NO.
			TERRAIN LAND	BÂTIMENTS BUILDINGS	EXEMPT	CATHOLIQUE CATHOLIC	PROTESTANTE PROTESTANT	NEUTRE NEUTRAL	JUIVE JEWISH			
7 405 44	LOT BLVD GOUIN O. LANDED INVESTMENT LTD 437 ST. JACQUES O.	PAR. ST. LAURENT 7 6 N	1800						1800	70		
7 405 45	LOT BLVD GOUIN O. GEORGES DUCLOS CH. II 10 ST. JACQUES E.	7 7 COMPTABLE C	1600				1600			76		
7 405 46	LOT BLVD GOUIN O. DO	7 8 C	1500				1500			70		
7 405 47	2183 BLVD GOUIN O. ARTHUR LAURIN 2183 BLVD GOUIN O.	PT I EMP. M.T. C	1200	1000			2200			48		
7 405 48	2169-77 BLVD GOUIN O. SUCC JOSEPH ALPHONSE BEAULIEU 2169 BLVD GOUIN O.	PT I C	3900	2100			6000			97		
7 405 49	2161 BLVD GOUIN O. GEORGES EDMOND PAGE 78 BLVD ST. JOSEPH O.	329 3 RENTIER C	1700	3000			4700			37		
7 405 50	2135 BLVD GOUIN O. ACHILLE BILLET	329 4 ENTREPRENEUR	7600	5400			13000			178		
7 405 51	LOT BLVD GOUIN O. CLEMENT JARRY FILS 1/3 LEON LEO JARRY 1/3 EDMOUR JARRY 1/3 A/S L.L. JARRY 8562 DE CHATEAUBRIAND.	329 2 BAIL DE PIERRE C INSPECTEUR CONTREMAITRE	1850				1850			37		

CITÉ DE MONTREAL
CITY OF

80

RÔLE D'ÉVALUATION DES IMMEUBLES POUR L'EXERCICE FINANCIER COMMENÇANT LE 1ER MAI, 1937
VALUATION ROLL OF IMMOVABLE PROPERTY FOR THE FISCAL YEAR COMMENCING 1ST MAY, 1937

RUE BLVD GOUIN O.
STREET

ARRONDISSEMENT ÉLECTORAL 5
ELECTORAL DISTRICT

QUARTIER AHUNTSIC
WARD

COMPTE No ACCOUNT No.	SITUATION DE LA PROPRIÉTÉ LOCATION OF PROPERTY NOM ET ADRESSE DU PROPRIÉTAIRE NAME AND ADDRESS OF OWNER	CADASTRE - SUB-DIVISION OCCUPATION ET DÉNOMINATION	VALEUR (DOLLARS SEULEMENT) - VALUE (DOLLARS ONLY)							Entretien des Trottoirs Maintenance of Sidewalks Pds. Front Fl.	VOÛTES VAULTS	RÉSOLUTION REDUCTION NO.
			TERRAIN LAND	BÂTIMENTS BUILDINGS	EXEMPT	VALEUR TOTALE - TOTAL VALUE						
						CATHOLIQUE CATHOLIC	PROTESTANTE PROTESTANT	NEUTRE NEUTRAL	JUIVE JEWISH			
7 405 52	2105 BLVD GOUIN CLEMENT JARRY FILS 1/3 LEON LEO JARRY 1/3 EDMOUR JARRY 1/3	PAR. SAULT AU RECOLLET 329 I TAIL DE PIERRE C INSPECTEUR CONTREMAITRE	1850	750		2600				37		
7 405 53	2101 BLVD GOUIN O. HERVE THUOT 2050 MC GILL COLLEGE	PT 328 AGENT C	1300	2200 2700		3500 4000				19.2	7733	
7 405 54	2081 BLVD GOUIN O. SUCC EDMOND LUSSIER BERNADETTE ROSCANI VVE DE EDMOND LUSSIER 1/3 Paul Pte LUSSIER 2/3 A/S E. LUSSIER 2081 BLVD GOUIN O.	328 I C	7500	8000		15500				143.6		
7 405 55	2053 BLVD GOUIN O. EST WM TAYLOR W. HENRY TAYLOR JAMES C SINGLETON ELIZA TAYLOR HIS WIFE EST. HERBERT ENGLISH LILLY TAYLOR HIS WIDOW MISS MAUD TAYLOR EDITH HORLONG TAYLOR WIFE OF EDDIE BEAUCHAMP C/O EST WM. TAYLOR 2036 BLVD GOUIN O.	PT 328 PT 327 FERME P WATCHMAN SPINSTER GENT.	179 50 237 50			179 50 237 50				310		
7 405 56	1975 BLVD GOUIN O. Paul COLIN ERNEST NORRIS 1975 BLVD GOUIN O.	326 II SUPT P	1400	1400		2800				151.5		
7 405 57	LOT BLVD GOUIN O. OO	326 IO P	1550			1550						

CITÉ DE MONTREAL
CITY OF

RÔLE D'ÉVALUATION DES IMMEUBLES POUR L'EXERCICE FINANCIER COMMENÇANT LE 1ER MAI, 1937
VALUATION ROLL OF IMMOVABLE PROPERTY FOR THE FISCAL YEAR COMMENCING 1ST MAY, 1937

RUE BLVD GOUIN O.
STREET

ARRONDISSEMENT ÉLECTORAL 5
ELECTORAL DISTRICT

QUARTIER AHUNTSIC
WARD

COMPTE No ACCOUNT No.	SITUATION DE LA PROPRIÉTÉ LOCATION OF PROPERTY NOM ET ADRESSE DU PROPRIÉTAIRE NAME AND ADDRESS OF OWNER	CAPASTRE - SUB-DIVISION		VALEUR (DOLLARS SEULEMENT) - VALUE (DOLLARS ONLY)						Entretien des Trottoirs Maintenance of Sidewalks Pds. Front FL	VOÛTES VAULTS	RÉSOLUTION REDUCTION NO.
		OCCUPATION ET/AND DÉNOMINATION	TERRAIN LAND	BÂTIMENTS BUILDINGS	EXEMPT	CATHOLIQUE CATHOLIC	PROTESTANTE PROTESTANT	NEUTRE NEUTRAL	JUIVE JEWISH			
		PAR. SAULT AU RECOLLET										
740558	LOT BLVD GOUIN O. COLIN ERNEST PAULET NORRIS 1975 BLVD GOUIN O.	326	9	SUPT	P	500				500		
740559	LOT BLVD GOUIN DO	326	8		P	500				500		
740560	LOT BLVD GOUIN O. DO	326	7		P	500				500		
740561	LOT BLVD GOUIN O. DO	326	6		P	500				500		
740562	LOT BLVD GOUIN O. DO	326	5		P	500				500		
740563	LOT BLVD GOUIN O. DO	326	4		P	500				500		
740564	LOT BLVD GOUIN O. DO	326	3		P	600				600		
740565	LOT BLVD GOUIN O. DO	326	2		P	600				600		
740566	LOT BLVD GOUIN O. DO	326	PT 12		P	400				400		
740567	LOT BLVD GOUIN (RUELLE) DO	326	B-1		EX	100			100			
740568	LOT BLVD GOUIN DO	326	A-1									
		326	RUE		EX	300			300			

RÔLE D'ÉVALUATION DES IMMEUBLES POUR L'EXERCICE FINANCIER COMMENÇANT LE 1ER MAI, 1937
VALUATION ROLL OF IMMOVABLE PROPERTY FOR THE FISCAL YEAR COMMENCING 1ST MAY, 1937

RUE BLVD GOUIN O.
STREET

ARRONDISSEMENT ÉLECTORAL 7
ELECTORAL DISTRICT

QUARTIER AUNTSIC
WARD

COMPTE No ACCOUNT No.	SITUATION DE LA PROPRIÉTÉ LOCATION OF PROPERTY NOM ET ADRESSE DU PROPRIÉTAIRE NAME AND ADDRESS OF OWNER	CADASTRE — SUB-DIVISION OCCUPATION ET/AND DÉNOMINATION	VALEUR (DOLLARS SEULEMENT) — VALUE (DOLLARS ONLY)							Entretien des Trottoirs Maintenance of Sidewalks Pds. Front FL	VOÛTES VAULTS	RÉSOLUTION REDUCTION NO.
			TERRAIN LAND	BÂTIMENTS BUILDINGS	EXEMPT	VALEUR TOTALE — TOTAL VALUE						
						CATHOLIQUE CATHOLIC	PROTESTANTE PROTESTANT	NEUTRE NEUTRAL	JUIVE JEWISH			
		PAR SAULT AJ RECOLLET.A E. 7.....										
7 40569	1931-49 BLVD GOUIN O. LEONIDA LAURIN EPSE S DE B DE TELESPHORE AUGER (1/2 USUFTR, 1/2 PROP) 1707 VIEL	PT 322 C	4600	4200		8800				122		
7 40570	1919 BLVD GOUIN O. SUCC REGINA BRANCHAUD EPSE DE CHARLES LAMOTHE YOLANDE LAMOTHE VVE DE <i>decedee 27/7/36</i> REGINALD DE BURGH PAYNE PAULINE LAMOTHE EPSE DE RENDA EUSTA DEES CAROLINE LAMOTHE A/S C. DESSAULLES CH. 812 276 ST. JACQUES O.	321 11 C FILLE MAJEURE	900	3100		4000				125		
7 40571	LOT BLVD GOUIN O. DO	321 10 C	350			350						
7 40572	LOT BLVD GOUIN O. DO	321 9 C	350			350						
7 40573	LOT BLVD GOUIN O. DO	321 ARRB C	300			300						
7 40574	LOT BLVD GOUIN O. DO	321 7 C	300			300						
7 40575	LOT BLVD GOUIN O. DO	321 PT6 C	700			700						
7 40576	LOT BLVD GOUIN O. DO	321 5 C	250			250						

CITÉ DE MONTREAL
CITY OF

38

RÔLE D'ÉVALUATION DES IMMEUBLES POUR L'EXERCICE FINANCIER COMMENÇANT LE 1ER MAI, 1937
VALUATION ROLL OF IMMOVABLE PROPERTY FOR THE FISCAL YEAR COMMENCING 1ST MAY, 1937

RUE BLVD GOUIN O.
STREET

ARRONDISSEMENT ÉLECTORAL 7
ELECTORAL DISTRICT

QUARTIER AHUNTSIC
WARD

COMPTE No ACCOUNT No.	SITUATION DE LA PROPRIÉTÉ LOCATION OF PROPERTY NOM ET ADRESSE DU PROPRIÉTAIRE NAME AND ADDRESS OF OWNER	CADASTRE -- SUB-DIVISION OCCUPATION ET/AND DÉNOMINATION	TERRAIN LAND	BÂTIMENTS BUILDINGS	VALEUR (DOLLARS SEULEMENT) -- VALUE (DOLLARS ONLY)					Entretien des Trottoirs Maintenance of Sidewalks Pds. Front Fl.	VOÛTES VAULTS	RÉSOLUTION REDUCTION NO.
					EXEMPT	CATHOLIQUE CATHOLIC	PROTESTANTE PROTESTANT	NEUTRE NEUTRAL	JUIVE JEWISH			
7 405 77	LOT BLVD GOUIN O. SUCC REGINA BRANCHAUD EPSE DE CHARLES LAMOTHE YOLANDE LAMOTHE VVE DE REGINALD DE BURGH PAYNE PAULINE LAMOTHE EPSE DE RENDA EUSTA DEES CAROLINE LAMOTHE A/S C DESSAULLES CH. 812 276 ST. JACQUESO.	PAR. SAULT AU RECOLLET. 321 4 C FILLE MAJEURE	300									
7 405 78	LOT BLVD GOUIN O. DO	321 3 C	300									
7 405 79	LOT BLVD GOUIN O. DO	321 2 C	350									
7 405 80	LOT BLVD GOUIN O. DO	321 PT 1 C	950									
7 405 81	1739-49 BLVD GOUIN O. ALFRED LEGAULT 1920 BLVD GOUIN O. <u>GOUTLEE</u>	320 AGT. D'ASSCE C	6000	5000						100.5		
7 405 82	1715 BLVD GOUIN O. (SUITE DES CAD. A PAGE SUIVANTE)	319 PT 6 DE LA 319 PT 5 DE LA 319 PT 4 319 3 DE LA 319 2 319 DE LA PT 1 318 PT 6 DE LA 318 PT 10 DE LA										

RÔLE D'ÉVALUATION DES IMMEUBLES POUR L'EXERCICE FINANCIER COMMENÇANT LE 1ER MAI, 1937
VALUATION ROLL OF IMMOVABLE PROPERTY FOR THE FISCAL YEAR COMMENCING 1ST MAY, 1937

RUE BLVD GOUIN O.
STREET

ARRONDISSEMENT ÉLECTORAL 7
ELECTORAL DISTRICT

QUARTIER AHUNTSIC
WARD

COMPTE No ACCOUNT No.	SITUATION DE LA PROPRIÉTÉ LOCATION OF PROPERTY NOM ET ADRESSE DU PROPRIÉTAIRE NAME AND ADDRESS OF OWNER	CADASTRE - SUB-DIVISION OCCUPATION ET/ANG DÉNOMINATION	VALEUR (DOLLARS SEULEMENT) - VALUE (DOLLARS ONLY)					Entretien des Trotoirs Maintenance of Sidewalks Pds. Front Pl.	VOÛTES VAULTS	RÉSOLUTION REDUCTION NO.
			TERRAIN LAND	BÂTIMENTS BUILDINGS	EXEMPT	VALEUR TOTALE - TOTAL VALUE				
					CATHOLIQUE CATHOLIC	PROTESTANTE PROTESTANT	NEUTRE NEUTRAL	JUIVE JEWISH		
7 405 82(SUITE)...	PAR. SAULT AU RECOLLET 318 PT 9 318 DE LA PT 8								
	GORDON YUEN GERTRUDE LORNE YUEN SON EPSE 1715 BLVD GOUIN O	C EN B N	5900	8100			14000		213	
7 405 83	1701 BLVD GOUIN O. SUCC ANTOINE E DUPRAS 1701 BLVD GOUIN O.	318 A C	1550	2450		4000			43	
7 405 84	1649-53 BLVD GOUIN O. HENRI NORMAND 1585 VIEL	318 6-1 318 7-1 318 5-1 318 4-1 318 1-1 COMPTABLE C	2000	3000		5000			64.6	
7 405 85	LOT BLVD GOUIN O E. ROMA PICARD 5986 CH. COLOMB	318 PT 6 318 A PT 1 COMPTABLE C	3050			3050			84	
	7 405 86 LOT BLVD GOUIN O. LUCIEN NOEL 1117 BOIS DE BOULOGNE	PT 315 INSPECTEUR C	150			150			18	
7 405 87	LOT BLVD GOUIN O. DO	PT 315 317 C	2050			2050			36	
7 405 88	1609 BLVD GOUIN O. P	316 C	2000	600		2600			56.3	

CITÉ DE MONTREAL
CITY OF

RÔLE D'ÉVALUATION DES IMMEUBLES POUR L'EXERCICE FINANCIER COMMENÇANT LE 1ER MAI, 1937
VALUATION ROLL OF IMMOVABLE PROPERTY FOR THE FISCAL YEAR COMMENCING 1ST MAY, 1937

RUE BLVD GOUIN O.
STREET

ARRONDISSEMENT ÉLECTORAL 7
ELECTORAL DISTRICT

QUARTIER AHUNTSIC
WARD

COMPTE No ACCOUNT No.	SITUATION DE LA PROPRIÉTÉ LOCATION OF PROPERTY NOM ET ADRESSE DU PROPRIÉTAIRE NAME AND ADDRESS OF OWNER	CADASTRE — SUB-DIVISION OCCUPATION ET/AND DÉNOMINATION	VALEUR (DOLLARS SEULEMENT) — VALUE (DOLLARS ONLY)					Entretien des Trottoirs Maintenance of Sidewalks Pav. Front Fl.	VOIES VAULTS	RÉSOLUTION REDUCTION NO.
			TERRAIN LAND	BÂTIMENTS BUILDINGS	EXEMPT	VALEUR TOTALE — TOTAL VALUE CATHOLIQUE PROTESTANTE NEUTRE JUIVE				
		PAR SAULT AU RECOLLET.								
740589	1601 BLVD GOUIN O. ACHILLE GAGNON 4394 DROLET	305 TAIL DE PIERRE C	2050	450		2500			57	
740590	1589 BLVD GOUIN O. ALEXANDRE LEFEBVRE 1589 BLVD GOUIN O.	304 GARAGISTE C	2000	2500		4500			48	
740591	LOT BLVD GOUIN O. LA CITE DE MONTREAL <u>BOIS DE BOULOGNE</u>	303 4 EX	1300		1300				38	
740592	-----BLVD GOUIN O. J ARMAND DANSEREAU ST. THEODOSIE CO., VERCHERES	303 I FABRICANT C	1500			1500			190	
740593	1509-17 BLVD GOUIN O. FRANCOIS DESCHENES 1509 BLVD GOUIN O.	302 VOYAGEUR C	4800	1700 700		6500 5500			123	8299
740594	1479 BLVD GOUIN O. MARIE-LOUISE LAURIN EPSE DE ALCIDE DESJARDINS 1479 BLVD GOUIN O.	298 C.P.R. EMP C	1700	500		2200			60.5	
740595	1465 BLVD GOUIN O. ELZEAR BOUCHARD 1451 BLVD GOUIN O.	297 4 297 PT3 297 PT2 BOUCHER C	1450	1050		2500			36	
740596	1451-55 BLVD GOUIN O. (12330 DE ST.-REAL) 00	297 PT3 297 PT2 0	1300	1400		2700			218	

RÔLE D'ÉVALUATION DES IMMEUBLES POUR L'EXERCICE FINANCIER COMMENÇANT LE 1ER MAI, 1937
VALUATION ROLL OF IMMOVABLE PROPERTY FOR THE FISCAL YEAR COMMENCING 1ST MAY, 1937

RUE BLVD GOUIN O. ARRONDISSEMENT ÉLECTORAL QUARTIER AHUNTSIC
STREET 7 ELECTORAL DISTRICT WARD

COMPTE NO ACCOUNT NO.	SITUATION DE LA PROPRIÉTÉ LOCATION OF PROPERTY NOM ET ADRESSE DU PROPRIÉTAIRE NAME AND ADDRESS OF OWNER	CADASTRE -- SUB-DIVISION OCCUPATION ET/AND DÉNOMINATION	VALEUR (DOLLARS SEULEMENT) -- VALUE (DOLLARS ONLY)							Entretien des Trottoirs Maintenance of Sidewalks Pas. Front FL	VOÛTES VAULTS	RÉSOLUTION REDUCTION NO.
			TERRAIN LAND	BÂTIMENTS BUILDINGS	EXEMPT	CATHOLIQUE CATHOLIC	PROTESTANTE PROTESTANT	NEUTRE NEUTRAL	JUIVE JEWISH			
		PAR. SAULT AU RECOLLET. -----A E B-----										
740597	1421-27 BLVD GOUIN O. ARTHUR LEGAULT DIT DESLAURIERS COTE DE LIESSE, ST. LAURENT.	295 A C	3500	3000		6500					56	
740598	1413-15 BLVD GOUIN O. SUCC J. RODOLPHE GOYER EMILIEN GOYER HONORE GOYER A/S 1415 BLVD GOUIN O.	295 C COMMIS COMPTABLE	2550	3450		6000					58	
740599	1401-05 BLVD GOUIN O. J. STANISLAS LALANDE 1401 BLVD GOUIN O.	PT 294 M.D. C	4300	5200		9500					119	
740500	1271 BLVD GOUIN O. NAPOLEON GEOFFROY 1271 BLVD GOUIN O.	PT 294 293 BOURGEOIS C	3500	6000		9500					119 119	
740601	1251 BLVD GOUIN O. WILLIAM CHARTES MC DONALD CROPPER ENGINEER P 1251 BLVD GOUIN O.	PT 290	6800	2500		9400 9300					166	
740602	1231 BLVD GOUIN O. CHAMPLAIN OIL PRODUCTS LTD 1231 BLVD GOUIN O	289 2 N	2800	3000				5800			63	
740603	1205-17 BLVD GOUIN O. ISRAEL MEUNIER DIT LAGACE 4001 BLVD GOUIN O.	289 1 HOTELLIER C	4000	6000		10000					69	
740604	935 BLVD GOUIN O. ODILE JARRY EPSE DE LEANDRE FOURNIER 935 BLVD GOUIN O.	288 98 JARDINIER C	500	700		1200						

CITÉ DE MONTREAL
CITY OF

RÔLE D'ÉVALUATION DES IMMEUBLES POUR L'EXERCICE FINANCIER COMMENÇANT LE 1ER MAI, 1937
VALUATION ROLL OF IMMOVABLE PROPERTY FOR THE FISCAL YEAR COMMENCING 1ST MAY, 1937

RUE BLVD GOUIN O.
STREET

ARRONDISSEMENT ÉLECTORAL 9
ELECTORAL DISTRICT

QUARTIER ANUNTSIC
WARD

COMPTE No ACCOUNT No.	SITUATION DE LA PROPRIÉTÉ LOCATION OF PROPERTY NOM ET ADRESSE DU PROPRIÉTAIRE NAME AND ADDRESS OF OWNER	CADASTRE -- SUB-DIVISION OCCUPATION ET/OU DÉNOMINATION	VALEUR (DOLLARS SEULEMENT) -- VALUE (DOLLARS ONLY)					Entretien des Trotoirs Maintenance of Sidewalks Pos. Front Pl.	VOÛTES VAULTS	RÉSOLUTION REDUCTION NO.
			TERRAIN LAND	BÂTIMENTS BUILDINGS	EXEMPT	VALEUR TOTALE -- TOTAL VALUE				
						CATHOLIQUE CATHOLIC	PROTESTANTE PROTESTANT	NEUTRE NEUTRAL	JUIVE JEWISH	
		PAR SAULT AU RECOLLET C.P.R. TRACKS								
7 40605	1035-37 BLVD GOUIN O. ROSAIRE HEBERT 4202 A FULLUM	288 A GARDE MOTEUR C	3850	4150		8000				235
7 40606	---- BLVD GOUIN O. ROSAIRE HEBERT 4202 A FULLUM	287 C-1 GARDE-MOTEUR C	3000			3000				14
7 40607	995-97 BLVD GOUIN O. JOSEPH EDOUARD TOUPIN 1024 LAURIER EST. <i>Montreal</i>	287 PT C 287 PT C MECANICIEN C	700	1800		2500				60
7 40608	989-91 BLVD GOUIN O. ARTHUR F. ROY 991 BLVD GOUIN O.	287 PT C BOURGEOIS C	650	1350		2000				53.6
XXXXXX 7 40609	981 BLVD GOUIN O. HONORA PREVOST EPSE S DE B DE ALFRED PREVOST 981 BLVD GOUIN O.	287 PT C CAISSIER C	1450	1850		3300				98
7 40610	-----BLVD GOUIN MONTREAL ISLAND POWER CO (PETITE ILE) A/S MONTREAL L. H. & POWER CONS. 107 CRAIG O.	PT 504 PT 504 N	5000					5000		

CITÉ DE MONTREAL
CITY OF

RÔLE D'ÉVALUATION DES IMMEUBLES POUR L'EXERCICE FINANCIER COMMENÇANT LE 1ER MAI, 1937
VALUATION ROLL OF IMMOVABLE PROPERTY FOR THE FISCAL YEAR COMMENCING 1ST MAY, 1937

RUE BLVD GOUIN O.
STREET

ARRONDISSEMENT ÉLECTORAL 9
ELECTORAL DISTRICT

QUARTIER AHUNTSIC
WARD

COMPTE No ACCOUNT No.	SITUATION DE LA PROPRIÉTÉ LOCATION OF PROPERTY NOM ET ADRESSE DU PROPRIÉTAIRE NAME AND ADDRESS OF OWNER	CADASTRE - SUR-DIVISION OCCUPATION ET/AND DÉNOMINATION	VALEUR (DOLLARS SEULEMENT) - VALUE (DOLLARS ONLY)							Entretien des Trottoirs Maintenance of Sidewalks Pgs. Front Fl.	VOÛTES VAULTS	RÉSOLUTION REDUCTION NO.					
			TERRAIN LAND	BÂTIMENTS BUILDINGS	EXEMPT	CATHOLIQUE CATHOLIC	PROTESTANTE PROTESTANT	NEUTRE NEUTRAL	JUIVE JEWISH				VALEUR TOTALE - TOTAL VALUE				
7 40611	BLVD GOUIN O. (ILE)	PAR SAULT AU RECOLLET PT 504 PT 286 287 PT C PT 288															
	MONTREAL ISLAND POWER CO A /S MTL. L. H. & POWER CO., 107 CRAIG O.	N	17700							17700							
7 40612	LOT BLVD GOUIN O.	PT 284 PT 283 PT 282 PT 281 PT 281 PT 281 PT 281															
	LA CITE DE MONTREAL	EX	800			800											
	AVE. DE LA MERCI																
		-----A E 10-----															
7 40613	667 BLVD GOUIN O.	277 PT 9 277 PT 10 277 PT 8 277 PT 12															
	LES OEUVRES DE NOTRE-DAME DE LA MERCI 459 ST. PAUL EST.	HOSPICE EX	5200	4 948 00	500000							725					

CITÉ DE
CITY OF **MONTREAL**RÔLE D'ÉVALUATION DES IMMEUBLES POUR L'EXERCICE FINANCIER COMMENÇANT LE 1ER MAI, 1937
VALUATION ROLL OF IMMOVABLE PROPERTY FOR THE FISCAL YEAR COMMENCING 1ST MAY, 1937RUE BLVD GOUIN O.
STREETARRONDISSEMENT ÉLECTORAL 10
ELECTORAL DISTRICTQUARTIER AHUNTSIC
WARD

COMPTE No ACCOUNT No.	SITUATION DE LA PROPRIÉTÉ LOCATION OF PROPERTY NOM ET ADRESSE DU PROPRIÉTAIRE NAME AND ADDRESS OF OWNER	CADASTRE — SUB-DIVISION		VALEUR (DOLLARS SEULEMENT) — VALUE (DOLLARS ONLY)						Entretien des Trotoirs Maintenance of Sidewalks Pav. Frontal	VOÛTES VAULTS	RÉSOLUTION REDUCTION NO.	
		OCCUPATION ET/AND DÉNOMINATION		TERRAIN LAND	BÂTIMENTS BUILDINGS	EXEMPT	CATHOLIQUE CATHOLIC	PROTESTANTE PROTESTANT	NEUTRE NEUTRAL				JUIVE JEWISH
		PAR SAULT AU RECOLLET											
7 40614	601 BLVD GOUIN O. TRUSTEE OF NORWOOD PRESBYTERIAN CHURCH SCHOOL 347 BLVD GOUIN O.	277	13										
			EX	1800	3200	5000						100	
7 40615	LOT BLVD GOUIN O. MARY GERTRUDE MC GEE WIFE OF MAX A ZUERCHER 4103 MARLOWE AVE	277	16										
			P	1700				1700				100	
7 40616	LOT BLVD GOUIN O. ORLIFF JESS MILLER 4312 DES ERABLES	277	17										
			P	1150				1150				100	
7 40617	LOT BLVD GOUIN O. JULES PATENAUDE GEORGES PATENAUDE A/S J. PATENAUDE 6866 ST. DENIS	277	20-1										
			C	300				300				20	
7 40618	LOT BLVD GOUIN O. DO	277	20-2 DE LA 14-1										
			C	300				300				20	
7 40619	LOT BLVD GOUIN O. DO	277	20-3 DE LA 14-2										
			C	500				500				30	
7 40620	LOT BLVD GOUIN O. DO	277	20-4 DE LA 14-3										
			C	500				500				30	
7 40621	LOT BLVD GOUIN O. JOHN O'NEIL 7036 BLOOMFIELD	277	21-3										
		275	15-3 CAP. OF POLICE O	900				900				54	

RÔLE D'ÉVALUATION DES IMMEUBLES POUR L'EXERCICE FINANCIER COMMENÇANT LE 1ER MAI, 1937
VALUATION ROLL OF IMMOVABLE PROPERTY FOR THE FISCAL YEAR COMMENCING 1ST MAY, 1937

RUE BLVD GOUIN O. ARRONDISSEMENT ÉLECTORAL 10 QUARTIER ANUNTSIC
STREET ELECTORAL DISTRICT WARD

COMPTÉ No ACCOUNT No.	SITUATION DE LA PROPRIÉTÉ LOCATION OF PROPERTY NOM ET ADRESSE DU PROPRIÉTAIRE NAME AND ADDRESS OF OWNER	CADASTRE - SUB-DIVISION OCCUPATION ET/AND DÉNOMINATION	VALEUR (DOLLARS SEULEMENT) - VALUE (DOLLARS ONLY)							Entretien des Trottoirs Maintenance of Sidewalks Pos. Front Fl.	VOÛTES VAULTS	RÉSOLUTION REDUCTION No.
			TERRAIN LAND	BÂTIMENTS BUILDINGS	EXEMPT	CATHOLIQUE CATHOLIC	PROTESTANTE PROTESTANT	NEUTRE NEUTRAL	JUIVE JEWISH			
740622	LOT BLVD GOUIN O. THOMAS FISHER 5977 ST. ANDRE	PAR. SAULT AU RECOLLET. 277 21-2 275 15-2 ENGINEER P	400						400		24	
740623	LOT BLVD GOUIN O. HARRY WILKIN 1/5 THOMAS FISHER 5977 ST. ANDRE. NE WOOD	275 15-1 277 21-1 PLASTERER	950						950		150	
746655	471 BLVD GOUIN O. ARTHUR INGUIS TOLHURST 471 BLVD GOUIN O.	275-22-1 GARDENER	3200.	600.					3800.		165	
746656	LOT BLVD GOUIN O. EDGAR FERDUS TOLHURST 4336 MARCEL	275-22.2 275-24.2 MERCHANT	1850. 6900	500					1850. 7500		95 450	
746657	LOT BLVD GOUIN O. GEORGE ALBERT TOLHURST 395 BLVD GOUIN O.	275-24-3 CLERK	2000.						2000.		180	
740625	395 BLVD GOUIN O. GEORGE ALBERT TOLHURST 395 BLVD GOUIN O.	275 24-4 CLERK P	600	1100					1700 1700		56	
740626	385 BLVD GOUIN O. JAMES TAGGART 385 BLVD GOUIN O.	275 24-1 SHIPPER P	1100	1500					2600		58	
740627	373 BLVD GOUIN O. CAROLINE BOIVIN VVE DE HENRI GAUTHIER (USUFTR) 4395 ST. HUBERT.	275 FT 24	1100	1300					2400		72	

SUBDIVISION DÉPOSÉE 18-11-36
 PARTAGE 9-12-36

RÔLE D'ÉVALUATION DES IMMEUBLES POUR L'EXERCICE FINANCIER COMMENÇANT LE 1ER MAI, 1937
VALUATION ROLL OF IMMOVABLE PROPERTY FOR THE FISCAL YEAR COMMENCING 1ST MAY, 1937

RUE BLVD GOUIN O.
STREET

ARRONDISSEMENT ÉLECTORAL 10
ELECTORAL DISTRICT

QUARTIER AHUNTSIC
WARD

COMPTE No ACCOUNT No.	SITUATION DE LA PROPRIÉTÉ LOCATION OF PROPERTY NOM ET ADRESSE DU PROPRIÉTAIRE NAME AND ADDRESS OF OWNER	CADASTRE - SUB-DIVISION OCCUPATION ET/OU DÉNOMINATION	VALEUR (DOLLARS SEULEMENT) - VALUE (DOLLARS ONLY)							Entretien des Trottoirs Maintenance of Sidewalks Pct. Front Fl.	VOÛTES VAULTS	RÉSOLUTION REDUCTION NO.
			TERRAIN LAND	BÂTIMENTS BUILDINGS	EXEMPT	VALEUR TOTALE - TOTAL VALUE						
						CATHOLIQUE CATHOLIC	PROTESTANTE PROTESTANT	NEUTRE NEUTRAL	JUIVE JEWISH			
740628	LOT BLVD GOUIN O. REVD WM T MORRISON 355 BLVD GOUIN O.	PAR SAULT AU RECOLLET 274 1 MINISTER P	280				280			30		
740629	LOT BLVD GOUIN O. BLVD. DO <u>RUE PROJETEE</u>	274 2 P	280				280			30		
740630	347 BLVD GOUIN O. DO	273 1 P	350	450			800					
740631	BLVD. BLVD GOUIN O. MONTREAL ISLAND POWER CO A/S M.L.H. & POWER CO 107 CRAIG ST. W.	PT 272 PT 273 N	900					900				
740632	325 BLVD GOUIN J. ALFRED DESILETS 325 BLVD GOUIN O.	PT 272 TELEGRAPHISTE C	1150	1350		2500				86		
740633	LOT BLVD GOUIN O. DO	272 1 C	450			450				38		
740634	LOT BLVD GOUIN O. EMILIEN TREPANIER 151 BLVD GOUIN O.	272 2 CAP. DE POLICE C	500			500				37		
740635	311 BLVD GOUIN O. DO <u>RUE PROJETEE</u>	272 3 C	600	2900		3500				37		

CITÉ DE MONTREAL
CITY OF

RÔLE D'ÉVALUATION DES IMMEUBLES POUR L'EXERCICE FINANCIER COMMENÇANT LE 1ER MAI, 1937
VALUATION ROLL OF IMMOVABLE PROPERTY FOR THE FISCAL YEAR COMMENCING 1ST MAY, 1937

RUE BLVD GOUIN O.
STREET

ARRONDISSEMENT ÉLECTORAL 10
ELECTORAL DISTRICT

QUARTIER AHUNTSIC
WARD

37

COMPTE No. ACCOUNT No.	SITUATION DE LA PROPRIÉTÉ LOCATION OF PROPERTY NOM ET ADRESSE DU PROPRIÉTAIRE NAME AND ADDRESS OF OWNER	CADASTRE - SUB-DIVISION OCCUPATION ET/AND DÉNOMINATION	VALEUR (DOLLARS SEULEMENT) - VALUE (DOLLARS ONLY)							Entretien des Trotoirs Maintenance of Sidewalks Pav. Front Pl.	VOÛTES VAULTS	RÉSOLUTION PRODUCTION NO.
			TERRAIN LAND	BÂTIMENTS BUILDINGS	EXEMPT	VALEUR TOTALE - TOTAL VALUE						
						CATHOLIQUE CATHOLIC	PROTESTANTE PROTESTANT	NEUTRE NEUTRAL	JUIVE JEWISH			
740636	LOT BLVD GOUIN O. MONTREAL ISLAND POWER CO A/S M.L.H. & POWER 107 CRAIG O.	PAR. SAULT AU RECOLLET 272 16 N	330					330				
740637	293 BLVD GOUIN O. DO	271 PT 269 N	5500	1000				6500		199		
740638	275 BLVD GOUIN O. DO	269 PT 3 N	1000	6200				7200		240		
740639	215 BLVD GOUIN O. J. SERAPHIN BOCK 215 BLVD GOUIN O.	269 PT 3 269 PT 2 MCHD DE BOIS C	2500	9500		12000				78.5		
740640	LOT BLVD GOUIN O. MONTREAL ISLAND POWER CO A/S M.L.H. & POWER CO., 107 CRAIG O.	269 PT 3 269 PT 2 N	1000					1000				
740641	201 BLVD GOUIN O. MARGUERITE BERNARD EPSE S DE JOSEPH PAUL VERMETTE 201 BLVD GOUIN O.	269 PT 1 B DE SYNDIC C	2250	6250 6750		8500 9000				72	8126	
740642	BLVD GOUIN O. MONTREAL ISLAND POWER CO A/S MONTREAL LIGHT H. & P. CONS. 107 CRAIG O.	269 PT 1 N	700					700				

CITÉ DE
CITY OF MONTREALRÔLE D'ÉVALUATION DES IMMEUBLES POUR L'EXERCICE FINANCIER COMMENÇANT LE 1ER MAI, 1937
VALUATION ROLL OF IMMOVABLE PROPERTY FOR THE FISCAL YEAR COMMENCING 1ST MAY, 1937RUE BLVD GOUIN O.
STREETARRONDISSEMENT ÉLECTORAL 14
ELECTORAL DISTRICTQUARTIER AHUNTSIC
WARD

COMPTE No ACCOUNT No.	SITUATION DE LA PROPRIÉTÉ LOCATION OF PROPERTY NOM ET ADRESSE DU PROPRIÉTAIRE NAME AND ADDRESS OF OWNER	CADASTRE -- SUB-DIVISION OCCUPATION BY/AND DÉNOMINATION	TERRAIN LAND	BÂTIMENTS BUILDINGS	VALEUR (DOLLARS SEULEMENT) -- VALUE (DOLLARS ONLY)					Entretien des Trotoirs Maintenance of Sidewalks Pgs. Front Fl.	VOÛTES VAULTS	RÉSOLUTION REDUCTION NO.
					EXEMPT	CATHOLIQUE CATHOLIC	PROTESTANTE PROTESTANT	NEUTRE NEUTRAL	JUIVE JEWISH			
7 406 43	187 BLVD GOUIN O. JOSEPH GAGNON 187 BLVD GOUIN O.	PAR. SAULT AU RECOLLET. 268 526 BOURGEOIS C	40 50	34 50		75 00				91		
7 406 44	167 BLVD GOUIN SUCC DOMITHILDE PAQUETTE VVE DE ALFRED ANTOINE ROBILLARD A/S L.A. ROBILLARD ST. VINCENT DE PAUL CO., LAVAL	268 531 C	23 00	36 00		59 00				84		
7 406 45	151 BLVD GOUIN O. (10966 WAVERLEY) JOSEPH LAURIN 151 BLVD GOUIN O. <u>WAVERLEY</u>	268 532 VOYAGEUR C	30 00	75 00		105 00				84		
7 406 46	LOT BLVD GOUIN O. JOSEPH GAGNON 187 BLVD GOUIN O. <u>BASTIEN</u>	268 515 A BOURGEOIS C	40 00			40 00				170.6		
7 406 47	LOT BLVD GOUIN O. RACHEL LACHANCE EPSE S DE B DE POLYDORE CHALOUX 10961 WAVERLEY	262 649 C	1000 1250			1000 1250				35.6		7655
7 406 48	LOT BLVD GOUIN O. REDA DO	262 650 C	750 900			750 900				25		7654
7 406 49	LOT BLVD GOUIN O. JOSEPH HENRI LAING 15 LAURIER O.	262 651 TAVERNIER C	900			900				25		

RÔLE D'ÉVALUATION DES IMMEUBLES POUR L'EXERCICE FINANCIER COMMENÇANT LE 1ER MAI, 1937
VALUATION ROLL OF IMMOVABLE PROPERTY FOR THE FISCAL YEAR COMMENCING 1ST-MAY, 1937

RUE BLVD GOUIN O.
STREET

ARRONDISSEMENT ÉLECTORAL 14
ELECTORAL DISTRICT

QUARTIER AHUNTSIC
WARD

COMPTE No ACCOUNT No.	SITUATION DE LA PROPRIÉTÉ LOCATION OF PROPERTY NOM ET ADRESSE DU PROPRIÉTAIRE NAME AND ADDRESS OF OWNER	CADASTRE - SUB-DIVISION OCCUPATION ET/AND DÉNOMINATION	VALEUR (DOLLARS SEULEMENT) - VALUE (DOLLARS ONLY)							Entretien des Trotoirs Maintenance of Sidewalks Pds. Front Fl.	VOÛTES VAULTS	RÉSOLUTION RESOLUTION NO.
			TERRAIN LAND	BÂTIMENTS BUILDINGS	EXEMPT	CATHOLIQUE CATHOLIC	PROTESTANTE PROTESTANT	NEUTRE NEUTRAL	JUIVE JEWISH			
		PAR. CAULT AU RECOLLET.										
7 40650	LOT BLVD GOUIN O. JOSEPH HENRI LAING 16 LAURIER O	262 652 TAVERNIER C	950				950					25
7 40651	LOT BLVD GOUIN O. DO	262 653 C	1000				1000					25
7 40652	39 BLVD GOUIN O. HENRI LEBEAU 39 BLVD GOUIN O.	262 654 INDUSTRIEL C	5000	15000			20000					125
7 40653	27 BLVD GOUIN O. JOSEPH LACOMBE 27 BLVD GOUIN O.	262 655 PT656 PEINTRE C	1300	3200			4500					32
7 40654	21 BLVD GOUIN O. NAPOLEON DANSEREAU 21 BLVD GOUIN O.	262 PT 656 657 MUSICIEN C	1300	3200			4500					43
7 40655	17 BLVD GOUIN O. T. ALFRED MILLER C/O NATIONAL TRUST CO.,	262 658 CLERK C 225 ST. JAMES W.	900	3600			4500					25
7 40656	15 BLVD GOUIN O. LA CIE IMMOBILIERE CARON A/S SOC. ADM. ET FIDUCIE 5 ST. JACQUES EST.	262 659 N	950	3550				4500				25
7 40657	LOT BLVD GOUIN O. HYMAN G. NEBACK 3491 HUTCHISON	262 660 BROKER J	700							700		25
740658	lot Blvd Gouin O. do	262 661 broker J	700									25

CITÉ DE MONTREAL
CITY OF

RÔLE D'ÉVALUATION DES IMMEUBLES POUR L'EXERCICE FINANCIER COMMENÇANT LE 1ER MAI, 1937
VALUATION ROLL OF IMMOVABLE PROPERTY FOR THE FISCAL YEAR COMMENCING 1ST MAY, 1937

RUE BLVD GOUIN EST.
STREET

ARRONDISSEMENT ÉLECTORAL 14
ELECTORAL DISTRICT

QUARTIER AHUNTSIC
WARD

COMPTE No ACCOUNT NO.	SITUATION DE LA PROPRIÉTÉ LOCATION OF PROPERTY		CADASTRE - SUB-DIVISION		VALEUR (DOLLARS SEULEMENT) - VALUE (DOLLARS ONLY)					Entretien des Trottoirs Maintenance of Sidewalks Pav. Front FL.	VOÛTES VAULTS	RÉSOLUTION REDUCTION NO.
	NOM ET ADRESSE DU PROPRIÉTAIRE NAME AND ADDRESS OF OWNER		OCCUPATION ET/AND DÉNOMINATION		TERRAIN LAND	BÂTIMENTS BUILDINGS	EXEMPT	VALEUR TOTALE - TOTAL VALUE				
							CATHOLIQUE CATHOLIC	PROTESTANTE PROTESTANT	NEUTRE NEUTRAL	JUIVE JEWISH		
			PAR. SAULT AU RECOLLET									
			-----BLVD GOUIN EST-----									
		ST. LAURENT										
740659	BLVD GOUIN E.	262	689									
			690									
		261	174									
	SALIM N. SHAMY BLVD. GOUIN EST.	MERCHNT.	N	2000	10000				12000		195	
740660	LOT BLVD GOUIN E.	261	175									
	SUCC MEDARD PAQUETTE 18 BLVD ST. JOSEPH O.		C	900			900				25	
740661	LOT BLVD GOUIN E.	261	176									
	DO		C	900			900				25	
740662	LOT BLVD GOUIN E.	261	177									
	DO		C	850			850				25	
740663	37 BLVD GOUIN E.	261	178 179 180									
	UNITED CHURCH OF CANADA 407 WESLEY BLDG TORONTO 299 QUEEN ST. WEST.		P	3400	1600			5000			99	
740664	51-57 BLVD GOUIN E.	259	4									
	ALEXNA THERRIEN EPSE DE EUGENE THEMENS 65 BLVD GOUIN E.	BOURGEOIS	C	1900	7900		9800				48	
740665	65 BLVD GOUIN EST.	259	3									
	DO		C	1900	5100		7000				48	

RÔLE D'ÉVALUATION DES IMMEUBLES POUR L'EXERCICE FINANCIER COMMENÇANT LE 1ER MAI, 1937
VALUATION ROLL OF IMMOVABLE PROPERTY FOR THE FISCAL YEAR COMMENCING 1ST MAY, 1937

RUE BLVD GOUIN EST. ARRONDISSEMENT ÉLECTORAL 14 QUARTIER AHUNTSIC
STREET ELECTORAL DISTRICT WARD

COMPTE No ACCOUNT NO.	SITUATION DE LA PROPRIÉTÉ LOCATION OF PROPERTY NOM ET ADRESSE DU PROPRIÉTAIRE NAME AND ADDRESS OF OWNER	CADASTRE - SUB-DIVISION OCCUPATION ET/AND DÉNOMINATION	VALEUR (DOLLARS SEULEMENT) - VALUE (DOLLARS ONLY)							Entrée des Trotoirs Maintenance of Sidewalks Pds. Front Pl.	VOÛTES VAULTS	RÉSOLUTION REDUCTION NO.
			TERRAIN LAND	BÂTIMENTS BUILDINGS	EXEMPT	VALEUR TOTALE - TOTAL VALUE						
			CATHOLIQUE CATHOLIC	PROTESTANTE PROTESTANT	NEUTRE NEUTRAL	JUIVE JEWISH						
7 406 66	LOT BLVD GOUIN EST. VICTOR OMER PAUZE ST. HENRI DE MASCOUCHE	PAR SAULT AU RECOLLET 259 2 BANQUIER C	1800			1800				48		
7 406 67	101-103 BLVD GOUIN EST SUCC JOSEPH DAGENAIS MATHILDA GIROUX VVE DE JOSEPH DAGENAIS 10764 GRANDE ALLEE	259 1 C USUFTR	1700	8300		10000				48		
7 406 68	121 BLVD GOUIN E. WILLIE HOLMES 121 BLVD GOUIN E.	258 3 GARDENER P	3800	1500		5300				106		
7 406 69	139 BLVD GOUIN E. EVERARD WANDERWEE 139 BLVD GOUIN E.	258 2 1 255 PT 3 TOOLMAKER C	2700	3800		6500				73		
7 406 70	165 BLVD GOUIN E. EUGENE THEMENS <i>décédé 12/6/36</i> 65 BLVD GOUIN E.	255 PT 3 BOURGEOIS C	1700	200		1900				50		
7 406 71	177 BLVD GOUIN EST. CLARINDA LANGEVIN VVE DE NICOLAS A. MARANDA 325 BLVD ST. JOSEPH EST	255 3-1 PT 3-2 C	950	5050		6000				28.3		
7 406 72	181 BLVD GOUIN EST. MARGUERITE Y PALLASCIO EPSE DE JACQUES E. LALIBERTE 181 BLVD GOUIN E.	255 PT 3-2 3-3 2-1 ARCHITECTE C	900	5100		6000				27.2		

CITÉ DE
CITY OF **MONTREAL**RÔLE D'ÉVALUATION DES IMMEUBLES POUR L'EXERCICE FINANCIER COMMENÇANT LE 1ER MAI, 1937
VALUATION ROLL OF IMMOVABLE PROPERTY FOR THE FISCAL YEAR COMMENCING 1ST-MAY, 1937RUE BLVD GOUIN EST. ARRONDISSEMENT ÉLECTORAL 14 QUARTIER AHUNTSIC
STREET ELECTORAL DISTRICT WARD

COMPTE No ACCOUNT No.	SITUATION DE LA PROPRIÉTÉ LOCATION OF PROPERTY NOM ET ADRESSE DU PROPRIÉTAIRE NAME AND ADDRESS OF OWNER	CADASTRE - SUB-DIVISION		VALEUR (DOLLARS SEULEMENT) - VALUE (DOLLARS ONLY)						Entretien des Trottoirs Maintenance of Sidewalks Pds. Front Fl.	VOÛTES VAULTS	RÉSOLUTION REDUCTION NO.
		OCCUPATION ET/AND DÉNOMINATION	TERRAIN LAND	BÂTIMENTS BUILDINGS	EXEMPT	CATHOLIQUE CATHOLIC	PROTESTANTE PROTESTANT	NEUTRE NEUTRAL	JUIVE JEWISH			
7 406 73	LOT BLVD GOUIN E. IDOLA LAPLANTE 4601 FABRE	PAR. SAULT AU RECOLLET. 255 P.N.E. 2 C	900 1000			900 1000				34		3668
7 406 74	LOT BLVD GOUIN EST. GASPARD GUILLEMETTE	255 I 254 4 CHARPENTIER C	2700			2700				196.6		
	<u>AVENUE FLORENCE</u>	-----A E 13-----										
7 406 75	LOT BLVD GOUIN EST. GUNN LANGLOIS CO., LTD 155 ST. PAUL EST.	254 14 253 10 N	900					900		135.5		
7 406 76	LOT BLVD GOUIN E. DO	253 9 N	800					800		25		
7 406 77	LOT BLVD GOUIN E. DO	253 8 N	800					800		25		
7 406 78	LOT BLVD GOUIN E. DO	252 9 N	800					800		25		
7 406 79	LOT BLVD GOUIN EST. DO	252 8 N	800					800		25		
7 406 80	LOT BLVD GOUIN E. DO	254 15 253 - DE LA 252 - II 10 DE LA N	100					100		16		

CITÉ DE MONTREAL
CITY OF

RÔLE D'ÉVALUATION DES IMMEUBLES POUR L'EXERCICE FINANCIER COMMENÇANT LE 1ER MAI, 1937
VALUATION ROLL OF IMMOVABLE PROPERTY FOR THE FISCAL YEAR COMMENCING 1ST MAY, 1937

RUE BLVD GOUIN EST.
STREET

ARRONDISSEMENT ÉLECTORAL 18
ELECTORAL DISTRICT

QUARTIER ARUNTSIC
WARD

COMPTE No ACCOUNT NO.	SITUATION DE LA PROPRIÉTÉ LOCATION OF PROPERTY NOM ET ADRESSE DU PROPRIÉTAIRE NAME AND ADDRESS OF OWNER	CADASTRE -- SUB-DIVISION OCCUPATION ET/AND DÉNOMINATION	TERRAIN LAND	BÂTIMENTS BUILDINGS	VALEUR (DOLLARS SEULEMENT) -- VALUE (DOLLARS ONLY)					Enlèvement des Trotoirs Maintenance of Sidewalks Pds. Front FL	VOÛTES VAULTS	RÉSOLUTION REDUCTION NO.
					EXEMPT	CATHOLIQUE CATHOLIC	PROTESTANTE PROTESTANT	NEUTRE NEUTRAL	JUIVE JEWISH			
		PAR. SAULT AU RECOLLET.										
740681	LOT BLVD GOUIN E IMELDA BENOIT EPSE S DE B DE WILLIAM PATRICK FOLEY 143 WELLINGTON LONDON ONT.	232 1 251 2 EMP. CH. DE FER C	1600			1600				50		
740682	LOT BLVD GOUIN EST. ALPHONSE CREVIER ANTOINETTE CREVIER 2116 CLARKE	251 1 250 2 MNFTR C FILLE MAJEURE	1600			1600				50		
740683	307-309 BLVD GOUIN E. MAURICE LAFRANCE 309 BLVD GOUIN EST.	250 1 EMP. CIVIL C	1600	6400		8000				50		
740684	337 BLVD GOUIN EST LOUISA KEECH WIDOW OF ALFRED CHARLES WILSHIRE LILIAN MAUD WILSHIRE WIFE OF JOHN C. ARMOUR 337 BLVD GOUIN E.	PT 249 P FLORIST	12600	6000		18600				157.6		
740685	-----BLVD GOUIN E MONTREAL ISLAND POWER CO A/S MONTREAL L.H. P. CO, <u>ST. DENIS</u>	PT 249 N 107 BRUNIG CRAIG W.	700					700		<i>78.6</i>		
		246 163 (RUE)										
740687	409 BLVD GOUIN E. G. ERNEST GERVAIS 409 BLVD GOUIN E	246 483 ANT GERVAIS C	1600	3600		5200				140		

CITÉ DE MONTREAL
CITY OF

RÔLE D'ÉVALUATION DES IMMEUBLES POUR L'EXERCICE FINANCIER COMMENÇANT LE 1ER MAI, 1937
VALUATION ROLL OF IMMOVABLE PROPERTY FOR THE FISCAL YEAR COMMENCING 1ST MAY, 1937

RUE BLVD GOUIN E.
STREET

ARRONDISSEMENT ÉLECTORAL 18
ELECTORAL DISTRICT

QUARTIER MONTREAL
WARD

COMPTE No ACCOUNT No.	SITUATION DE LA PROPRIÉTÉ LOCATION OF PROPERTY NOM ET ADRESSE DU PROPRIÉTAIRE NAME AND ADDRESS OF OWNER	CADASTRE - SUB-DIVISION OCCUPATION ET/OU DÉNOMINATION	VALEUR (DOLLARS SEULEMENT) - VALUE (DOLLARS ONLY)					Entretien des Trottoirs Maintenance of Sidewalks Pds. Front Pl.	VOÛTES VAULTS	RÉSOLUTION REDUCTION NO.
			TERRAIN LAND	BÂTIMENTS BUILDINGS	EXEMPT	VALEUR TOTALE - TOTAL VALUE CATHOLIQUE PROTESTANTE NEUTRE JUIVE JEWISH				
7 406 88	411 BLVD GOUIN E. GEORGES ETIENNE DE VARENNES 411 BLVD GOUIN	PAR SAULT AU RECOULET 245 482 ARCHITECTE C	1000	3700 4000		4700 5000			32	7400
7 406 89	421 BLVD GOUIN EST GEORGIANNA TRUDEAU VVE DE ARMAND GOHIER 421 BLVD GOUIN EST.	246 481 C	1000	4000		5000			32	
7 406 90	423 BLVD GOUIN EST. JEANNE MARCHAND EPSE S DE B DE GEROGES GRONDIN 10753 BERRI	246 480 ADM. C	1000	3700 4000		4700 5000			32	7556
7 406 91	435 BLVD GOUIN E. MARIE CHOPIN VVE DE JOSEPH J.M.P. MOORE 435 BLVD GOUIN EST.	246 479 C	1000	3700		4700			32	
7 406 92	437 BLVD GOUIN E. MARY AGNES GUENETTE VVE DE ERNEST GARIÉPY 10835 ST. DENIS <u>BERRI</u>	246 478 C	1500	3700 4000		5200 5500			149	7659
7 406 93	LOT BLVD GOUIN E. HENRI RODRIGUE 10852 LAJEUNESSE	245 PT. 14 NOTAIRE C	1700			1700			203.4	
7 406 94	LOT BLVD GOUIN E. DO <u>LAJEUNESSE</u>	245 PT 13 C	1900			1900			60	

CITÉ DE
CITY OF **MONTREAL**RÔLE D'ÉVALUATION DES IMMEUBLES POUR L'EXERCICE FINANCIER COMMENÇANT LE 1ER MAI, 1937
VALUATION ROLL OF IMMOVABLE PROPERTY FOR THE FISCAL YEAR COMMENCING 1ST MAY, 1937RUE
STREET

BLVD GOUIN E.

ARRONDISSEMENT ÉLECTORAL 20
ELECTORAL DISTRICTQUARTIER AHUNTSIC
WARD

COMPTE No ACCOUNT No.	SITUATION DE LA PROPRIÉTÉ LOCATION OF PROPERTY NOM ET ADRESSE DU PROPRIÉTAIRE NAME AND ADDRESS OF OWNER	CADASTRE - SUB-DIVISION OCCUPATION ET/AND DÉNOMINATION	VALEUR (DOLLARS SEULEMENT) - VALUE (DOLLARS ONLY)					Entretien des Trotoirs Maintenance of Sidewalks Pav. Front Pl.	VOÛTES VAULTS	RÉSOLUTION REDUCTION NO.
			TERRAIN LAND	BÂTIMENTS BUILDINGS	EXEMPT	VALEUR TOTALE - TOTAL VALUE CATHOLIQUE CATHOLIC				
		PAR. SAULT AU RECOLLET								
	557-559 BLVD GOUIN EST. LOUIS LATENDRESSE 557 BLVD GOUIN E	236 PT 23 C VALEUR RUE LAJEUNESSE								
740695	597 BLVD GOUIN E ARTHUR BROOK 4604 WELLINGTON	236 14 BUTCHER P	3100	1900			5000			64
740696	LOT BLVD GOUIN E. DO	235 13 P	3200				3200			64
	<u>RUELLE CORBEIL</u>									
740697	LOT & 625 BLVD GOUIN E. SUCCE EUSEBE LABELLE EUGENE LABELLE ARTHUR LABELLE ROSA LABELLE JOSEPH LABELLE ALEXANDRINE LABELLE ROSE ALBA LABELLE A/S TRUST GENERAL DU CANADA <i>112 St Jacques O.</i>	PT 234 ARR 234-1 234-2 234-3 C	13350	1350			14700			141
740698	---- BLVD GOUIN E. MONTREAL ISLAND POWER CO A/S MONTREAL L.H.P. CO.,	PT 234 N 107 CRAIG W.	1000					1000		
740699	631 BLVD GOUIN E. MARIE LOUISE MORIN EPSE DE EMILE ROGER 631 BLVD GOUIN E.	PT 233 CHAUFFEUR C	1500	1500			3000			51.6

RÔLE D'ÉVALUATION DES IMMEUBLES POUR L'EXERCICE FINANCIER COMMENÇANT LE 1ER MAI, 1937
VALUATION ROLL OF IMMOVABLE PROPERTY FOR THE FISCAL YEAR COMMENCING 1ST MAY, 1937

RUE BLVD GOUIN E.
STREET

ARRONDISSEMENT ÉLECTORAL 29
ELECTORAL DISTRICT

QUARTIER AHUNTSIC.
WARD

COMFTE No ACCOUNT No.	SITUATION DE LA PROPRIÉTÉ LOCATION OF PROPERTY NOM ET ADRESSE DU PROPRIÉTAIRE NAME AND ADDRESS OF OWNER	CADASTRE - SUB-DIVISION OCCUPATION ET/AND DÉNOMINATION	VALEUR (DOLLARS SEULEMENT) - VALUE (DOLLARS ONLY)						Entrées des Trottoirs Maintenance of Sidewalks Pds. Front Fl.	VOÛTES VAULTS	RÉSOLUTION REDUCTION NO.
			TERRAIN LAND	BÂTIMENTS BUILDINGS	EXEMPT	VALEUR TOTALE - TOTAL VALUE					
						CATHOLIQUE CATHOLIC	PROTESTANTE PROTESTANT	NEUTRE NEUTRAL	JUIVE JEWISH		
		PAR SAULT AU RECOLLET.									
740700	649 BLVD GOUIN E. ANNIE MICHAUD VVE DE ANTHIME S. ARCHAMBAULT 649 BLVD GOUIN E.	PT 232 C	9200	2800		12000				96	
740701	BLVD GOUIN E. MONTREAL ISLAND POWER CO A/S MONTREAL L.H.P. CO.,	PT 232 N 107 CRAIG W.	500					500			
740702	BLVD GOUIN EST. GEORGES CHARBONNEAU 2695 ST. DENIS	PT 231 BOURGEOIS C	11000			11000				144.6	
	XXXXXXX										
740703	BLVD GOUIN E MONTREAL ISLAND POWER CO A/S MONTREAL L.H.P. CO., 107 CRAIG WEST.	PT 231 N	700					700			
740704	675-77 BLVD GOUIN EST STANISLAS LAPERLE 334 BLVD GOUIN E	230 1 EPICIER C	1350	3650		5000				55	
740705	687-89 BLVD. GOUIN E. LOUISA DEGUIRE VVE DE GEORGE MILLEN 689 BLVD GOUIN E.	230 2 C	1800	5700		7500				175	
	<u>DURHAM</u>										

CITÉ DE
CITY OF **MONTREAL**RÔLE D'ÉVALUATION DES IMMEUBLES POUR L'EXERCICE FINANCIER COMMENÇANT LE 1ER MAI, 1937
VALUATION ROLL OF IMMOVABLE PROPERTY FOR THE FISCAL YEAR COMMENCING 1ST MAY, 1937RUE
STREET

BLVD GOUIN EST.

ARRONDISSEMENT ÉLECTORAL
ELECTORAL DISTRICT

20

QUARTIER
WARD

AHUNTSIC

COMPTE No ACCOUNT No.	SITUATION DE LA PROPRIÉTÉ LOCATION OF PROPERTY NOM ET ADRESSE DU PROPRIÉTAIRE NAME AND ADDRESS OF OWNER	CADASTRE — SUB-DIVISION OCCUPATION ET/AND DÉNOMINATION	VALEUR (DOLLARS SEULEMENT) — VALUE (DOLLARS ONLY)					Entretien des Trotoirs Maintenance of Sidewalks Pds. Front Pl.	VOÛTES VAULTS	RÉSOLUTION REDUCTION NO.	
			TERRAIN LAND	BÂTIMENTS BUILDINGS	EXEMPT	VALEUR TOTALE — TOTAL VALUE					
						CATHOLIQUE CATHOLIC	PROTESTANTE PROTESTANT	NEUTRE NEUTRAL	JUIVE JEWISH		
		PAR. SAULT AU RECOLLET									
7 40706	LOT BLVD GOUIN E. LOUISA DEGUIRE VVE DE GEORGE MILLEN 689 BLVD GOUIN E.	230 16 C	1800			1800				55	
7 40707	LOT BLVD GOUIN E. DO	230 17 C	1350			1350				55	
7 40708	LOT BLVD GOUIN E. DO	230 42 C	1350			1350				55	
7 40709	745 BLVD GOUIN E. ✓ JOSEPHINE MAILHOT VVE DE ALPHONSE VERVILLE 745 BLVD GOUIN E. <u>ST. HUBERT</u>	230 43 C	1900	8100		10000				177	
7 40710	815 BLVD GOUIN E. DONAT SAUVE STEPHEN SAUVE	228 2 3 4 5 6 MARCHAND MCHD C	8000	4000		12000				275	
7 40711	843 BLVD GOUIN E. SUCC ALEXANDRE DUPUIS JOSEPH DUPUIS MADELEINE DUPUIS 843 BLVD GOUIN E. <u>PELOUIN</u>	PT 228 C	6500	3800		10300				299	

CITÉ DE
CITY OF **MONTREAL**RÔLE D'ÉVALUATION DES IMMEUBLES POUR L'EXERCICE FINANCIER COMMENÇANT LE 1ER MAI, 1937
VALUATION ROLL OF IMMOVABLE PROPERTY FOR THE FISCAL YEAR COMMENCING 1ST-MAY, 1937RUE
STREET

BLVD GOUIN E.

ARRONDISSEMENT ÉLECTORAL 20
ELECTORAL DISTRICTQUARTIER AHUNTSIC
WARD

COMPTE No ACCOUNT No.	SITUATION DE LA PROPRIÉTÉ LOCATION OF PROPERTY NOM ET ADRESSE DU PROPRIÉTAIRE NAME AND ADDRESS OF OWNER	CADASTRE -- SUB-DIVISION OCCUPATION ET/OU DÉNOMINATION	VALEUR (DOLLARS SEULEMENT) — VALUE (DOLLARS ONLY)							Entretien des Trotoirs Maintenance of Sidewalks Pds. Front Fl.	VOÛTES VAULTS	RÉSOLUTION REDUCTION NO.
			TERRAIN LAND	BÂTIMENTS BUILDINGS	EXEMPT	VALEUR TOTALE — TOTAL VALUE						
						CATHOLIQUE CATHOLIC	PROTESTANTE PROTESTANT	NEUTRE NEUTRAL	JUIVE JEWISH			
		PAR SAULY AU RECOLLET										
7 40712	905 BLVD GOUIN E. ALBERT LECAVALIER 1020 SHERBROOKE E	228 31 32 COURTIER C	3300	4700		8000				220		
7 40713	939 BLVD GOUIN E. SUCC ALBERTA ROY VVE DE ADELARD FORTIER A/S ROGER FORTIER ST. CHRYSOSTOME CO., DE CHATEAUGUAY P.Q. <u>ST. CHARLES</u>	228 58 59 C N.P.	3300	5200		8500				220		
	 -----AE 25-----										
7 40714	1105-1239 BLVD GOUIN E. DAMES DU SACRE-COEUR SAULT AU RECOLLET.	227 (ECOLE STE. SOPHIE) EX	81000	119000	200000					1611		
7 40715	PARC BLVD GOUIN-EST LA CITE DE MONTREAL	222 PARC LS-HEBERT EX	200		200					100		
7 40716	LOT BLVD GOUIN E LA CITE DE MONTREAL	PT 221 EX	7000		7000					470		
7 40717	1561 BLVD GOUIN E MONTREAL ISLAND POWER CO A/S MONTREAL L.H. & POWER CO 107 CRAIG ST. W.	PT 221 N	3100	3400				6500		74		

RÔLE D'ÉVALUATION DES IMMEUBLES POUR L'EXERCICE FINANCIER COMMENÇANT LE 1ER MAI, 1937
VALUATION ROLL OF IMMOVABLE PROPERTY FOR THE FISCAL YEAR COMMENCING 1ST-MAY, 1937

BLVD GOUIN E.

26

AHUNTSIC

RUE
STREET

ARRONDISSEMENT ÉLECTORAL
ELECTORAL DISTRICT

QUARTIER
WARD

COMPTE No ACCOUNT No.	SITUATION DE LA PROPRIÉTÉ LOCATION OF PROPERTY NOM ET ADRESSE DU PROPRIÉTAIRE NAME AND ADDRESS OF OWNER	CADASTRE - SUB-DIVISION OCCUPATION ST/AND DÉNOMINATION	VALEUR (DOLLARS SEULEMENT) - VALUE (DOLLARS ONLY)							Entrée des Trottoirs Maintenance of Sidewalks Pos. Front Fl.	VOÛTES VAULTS	RÉSOLUTION REDUCTION NO.
			TERRAIN LAND	BÂTIMENTS BUILDINGS	EXEMPT	VALEUR TOTALE - TOTAL VALUE			JUIVE JEWISH			
						CATHOLIQUE CATHOLIC	PROTESTANTE PROTESTANT	NEUTRE NEUTRAL				
		PAR SAULT AU RECOLLET -----A E 26-----										
7 40718	1571 BLVD GOUIN E MONTREAL ISLAND POWER CO A/S MONTREAL L.H. & POWER CO 107 CRAIG ST. W.	220 N	2300	1700				4000		48		
7 40719	1583-85 BLVD GOUIN E. DO	219 N	4500	4000				8500 4500		97		
7 40720	1655 BLVD GOUIN E.	218 218 2 211 1 211 2 211 PT 211 PT 211 PT										
	INSTITUT DES FRERES ST. GABRIEL	EL AU CANADA EX	20000	10000	30000					771		
7 40721	LOT BLVD GOUIN E. MONTREAL ISLAND POWER CO A/S MONTREAL L.H. & P. CO, 107 CRAIG ST. W.	PT 218 N	2200					2200				
7 40722	LOT BLVD GOUIN E. DO	PT 211 PT 211 N	6000					6000				
7 40723	LOT BLVD GOUIN E. ALBERT PIERRE FRIGON 157 SHERBROOKE E	PT 211 PT 210 AGENT C	29000				29000			178		

RÔLE D'ÉVALUATION DES IMMEUBLES POUR L'EXERCICE FINANCIER COMMENÇANT LE 1ER MAI, 1937
VALUATION ROLL OF IMMOVABLE PROPERTY FOR THE FISCAL YEAR COMMENCING 1ST MAY, 1937

RUE BLVD GOUIN E.
STREET

ARRONDISSEMENT ÉLECTORAL 26
ELECTORAL DISTRICT

QUARTIER AHUNTSIC
WARD

COMPTE No ACCOUNT No.	SITUATION DE LA PROPRIÉTÉ LOCATION OF PROPERTY NOM ET ADRESSE DU PROPRIÉTAIRE NAME AND ADDRESS OF OWNER	CADASTRE — SUB-DIVISION OCCUPATION ET/AND DÉNOMINATION	VALEUR (DOLLARS SEULEMENT) — VALUE (DOLLARS ONLY)							Entretien des Trottoirs Maintenance of Sidewalks Pds. Front Pl.	VOÛTES VAULTS	RÉSOLUTION RESOLUTION NO.
			TERRAIN LAND	BÂTIMENTS BUILDINGS	EXEMPT	VALEUR TOTALE — TOTAL VALUE			JUIVE JEWISH			
						CATHOLIQUE CATHOLIC	PROTESTANTE PROTESTANT	NEUTRE NEUTRAL				
		PAR SAULT AU RECOLLET.										
740724	LOT BLVD GOUIN E. MONTREAL LIGHT HEAT & POWER CO 107 CRAIG ST. W.	211 3 N	1000					1000		15		
740725	1707 BLVD GOUIN E. A. PIERRE FRIGON 137 SHERBROOKE E.	PT 211 AGENT C	1100	1800		2900				36		
740726	1715 BLVD GOUIN E. HONORIUS SIMONEAU 1715 BLVD GOUIN E.	PT 210 INSP. C	2500	1500		4000				95.1		
740727	1731-37 BLVD GOUIN E. SUCC JOSEPH E HEBERT FLORIDA PILON VVE DE JOSEPH HEBERT (USUFTRE) 1737 BLVD GOUIN E.	209 C	4500	2500 3500		7000 8000				139.5	5425	
740728	1771 BLVD GOUIN E. ALPHONSE TOUGAS 3472 VAN HORNE <u>FORT LORETTE</u>	208 ENTREPRENEUR C	4000	3800		7800				99		
740729	1785 BLVD GOUIN E LA COMMISSION DES ECOLES CATHOLIQUES DE MONTREAL 117 STE. CATHERINE O.	207 Ex (STE. RITA SCHOOL)	3200	11800	15000					106.5		
740730	1795 BLVD GOUIN E SOEUR DE LA MISERICORDE 823 BLVD GOUIN E.	PT 206 206-1 (MAISON ST. JANVIER) EX	24000	45000	70000					287		

RÔLE D'ÉVALUATION DES IMMEUBLES POUR L'EXERCICE FINANCIER COMMENÇANT LE 1ER MAI, 1937
VALUATION ROLL OF IMMOVABLE PROPERTY FOR THE FISCAL YEAR COMMENCING 1ST MAY, 1937

RUE: BLVD GOUIN E.
STREET

ARRONDISSEMENT ÉLECTORAL 26
ELECTORAL DISTRICT

QUARTIER AHUNTSIC
WARD

COMPTE No ACCOUNT No.	SITUATION DE LA PROPRIÉTÉ LOCATION OF PROPERTY NOM ET ADRESSE DU PROPRIÉTAIRE NAME AND ADDRESS OF OWNER	CADASTRE - SUB-DIVISION OCCUPATION ET/AND DÉNOMINATION	VALEUR (DOLLARS SEULEMENT) - VALUE (DOLLARS ONLY)						Entretien des Trottoirs Maintenance of Sidewalks Pos. Front Pl.	VOÛTES VAULTS	RÉSOLUTION REDUCTION NO.
			TERRAIN LAND	BÂTIMENTS BUILDINGS	EXEMPT	VALEUR TOTALE - TOTAL VALUE					
						CATHOLIQUE CATHOLIC	PROTESTANTE PROTESTANT	NEUTRE NEUTRAL	JUIVE JEWISH		
7 40731	LOT BLVD GOUIN E. MONTREAL ISLAND POWER CO A/S MONTREAL L.H. & P. CO., 107 CRAIG W.	PAR. SAULT AU RICOULET PT 206 PT 201 N	2500					2500			
7 40732	1829-47 BLVD GOUIN E. LA FABRIQUE DE LA PAROISSE DE LA VISITATION 1847 BLVD GOUIN E.	PT 201 (EGLISE) EX	42000	68000	110000					564	
<u>BERTHELET</u> -----A E 27-----											
7 40733	1915 BLVD GOUIN E RELIGIEUSES CARMELITES	200 C	5400	6600		12000				322	
7 40734	1933-35 BLVD GOUIN E. HENRI GAGNON ST. BERNARDIN DE COTE ST. MICHEL	199 COMMIS C	2300	1900		4200				76	
7 40735	1947 BLVD GOUIN E. STEPHANIE PRIMEAU VVE DE THOMAS JAMES SUTTON 1947 BLVD GOUIN.	198 C	2100	2400		4500				107	
7 40736	1957 BLVD GOUIN E. ANATLIE SANCHE VVE DE JOSEPH PARADIS. 1957 BLVD GOUIN E.	172 2 C	1700	1300		3000				41	
7 40737	1961-1A BLVD GOUIN E. ARTHUR LABELLE 6727 ST. LAURENT	172 3 PLOMBIER C	1700	700		2400				47	

REGISTRATION

01 T. 384

740738
 Fabiola Bouchard
 épouse de
 Alphonse J. Sicard
 Bordenau - Bourgeois 12-1-37

CITÉ DE
CITY OF MONTREALRÔLE D'ÉVALUATION DES IMMEUBLES POUR L'EXERCICE FINANCIER COMMENÇANT LE 1ER MAI, 1937
VALUATION ROLL OF IMMOVABLE PROPERTY FOR THE FISCAL YEAR COMMENCING 1ST. MAY, 1937RUE BLVD GOUIN EST.
STREETARRONDISSEMENT ÉLECTORAL 27
ELECTORAL DISTRICTQUARTIER AHUNTSIC
WARD

COMPTE No ACCOUNT No.	SITUATION DE LA PROPRIÉTÉ LOCATION OF PROPERTY NOM ET ADRESSE DU PROPRIÉTAIRE NAME AND ADDRESS OF OWNER	CAPASTRE — SUB-DIVISION OCCUPATION ET/AND DÉNOMINATION	VALEUR (DOLLARS SEULEMENT) — VALUE (DOLLARS ONLY)							Entretien des Trottoirs Maintenance of Sidewalks Pav. Front Pl.	VOÛTES VAULTS	RÉSOLUTION REDUCTION NO.
			TERRAIN LAND	BÂTIMENTS BUILDINGS	EXEMPT	CATHOLIQUE CATHOLIC	PROTESTANTE PROTESTANT	NEUTRE NEUTRAL	JUIVE JEWISH			
		PAR. SAULT AU RECOLLET.										
7 40738	1969 BLVD GOUIN E 1969 BLVD GOUIN E	172 4 172 4 C	1150	1450			2600				40	
7 40739	1975-77 BLVD GOUIN E MARIE JEANNE VINCENT 7654 ST. DENIS	172 5 C	1150	2650			3800				40	
7 40740	1981-83 BLVD GOUIN E JOSEPH BEAUCHAMP 1983 BLVD GOUIN E	172 6 CHAUFFEUR C	1100	1900			3000				42	
7 40741	1995 BLVD GOUIN E. ANGELINA GRENIER VVE DE HECTOR PELLETIER 1995 BLVD GOUIN E	179 C	2300	1700			4000				77	
7 40742	2009 BLVD GOUIN E GUILLAUME RUELLAND 2009 BLVD GOUIN E.	178 COMPTABLE C	1750	1250			3000				64	
7 40743	2019 BLVD GOUIN E. ADELARD SAVOIE 6822 DELORIMIER	177 LATEUR C	1700	2100			3800				64	
7 40744	2029 BLVD GOUIN E. SUCC MELINA BOUDREAU VVE DE HORNIBAS LACHAPELLE 1206 VISITATION	176 C	2200	1000			3200				64	

CITÉ DE MONTREAL
CITY OF

RÔLE D'ÉVALUATION DES IMMEUBLES POUR L'EXERCICE FINANCIER COMMENÇANT LE 1ER MAI, 1937
VALUATION ROLL OF IMMOVABLE PROPERTY FOR THE FISCAL YEAR COMMENCING 1ST-MAY, 1937

RUE BLVD GOUIN EST.
STREET

ARRONDISSEMENT ÉLECTORAL 27
ELECTORAL DISTRICT

QUARTIER AHUNTSIC
WARD

COMPTE No ACCOUNT No.	SITUATION DE LA PROPRIÉTÉ LOCATION OF PROPERTY NOM ET ADRESSE DU PROPRIÉTAIRE NAME AND ADDRESS OF OWNER	CADASTRE — SUB-DIVISION OCCUPATION ET/AND DÉNOMINATION	VALEUR (DOLLARS SEULEMENT) — VALUE (DOLLARS ONLY)					Entretien des Trottoirs Maintenance of Sidewalks Pds. Front. Ft.	VOÛTES VAULTS	RÉSOLUTION REDUCTION NO.	
			TERRAIN LAND	BÂTIMENTS BUILDINGS	EXEMPT	CATHOLIQUE CATHOLIC	PROTESTANTE PROTESTANT				NEUTRE NEUTRAL
7 407 45	2037 BLVD GOUIN E. DAVID PELLETIER LILLY PELLETIER VVE DE JOSEPH LESPERANCE LOUIS ALFRED DAMOUR JOSEPH ARTHUR DAMOUR GERTRUDE KENNY EPSE DE ERNEST GEORGES EMILE LABERGE JOHN MULLIN WILLIAM MULLIN THOMAS MULLIN CHARLES MULLIN KATHLEEN MULLIN LEONORA MULLIN ALBERTINE LABERGE BLANCHE LABERGE EPSE S C.B DE CHARLES PAGE SIMONNE MILLIER EPSE DE ARMAND GELINAS MARIETTE MILLIER EPSE DE PAUL A DESY YVONNE LABERGE EPSE DE JOHN R. WALSH RENE LABERGE EGLANTINE CYPHOT EPSE DE VICTOR OBLIN BERNADETTE PARE EPSE DE OYILA HEBERT PAUL PARE ALICE RICHARD EPSE DE GLENN H. DOWNTAIN	PAR. SAULT AU RECOLLET. 175 21/210 C 21/210 21/210 21/210 42/210 6/210 1/210 1/210 1/210 1/210 1/210 1/210 6/210 6/210 3/210 3/210 6/210 6/210 14/210 7/210 7/210 14/210	1200	600		1800				48	
7 407 46	2039 BLVD GOUIN E. MELLE ALBERTINE LAUZON 4246 ST. ANDRE	174 5 3 4 C	1700	800		2500				32.5	
7 407 47	2043-45 BLVD GOUIN E. TELESPHORE VIAU 6001 CHATEAUBRIAND	174 2 MECANICIEN C	1000	2500		3500				25	
7 407 48	2047-49 BLVD GOUIN E JOSEPH ARMAND PARADIS (EN RELIGION FRERE MEDULE GEDEON) JOSEPH EMILIE PARADIS (EN RELIGION FRERE MICHEL GONZAGUE) A/S FRERES DES ECOLES CHRETIENNES LONGUEUIL P.Q.	174 I C	1000	2800		3800				24.5	

RÔLE D'ÉVALUATION DES IMMEUBLES POUR L'EXERCICE FINANCIER COMMENÇANT LE 1ER MAI, 1937
VALUATION ROLL OF IMMOVABLE PROPERTY FOR THE FISCAL YEAR COMMENCING 1ST MAY, 1937

RUE BLVD GOUIN EST
STREET

ARRONDISSEMENT ÉLECTORAL 27
ELECTORAL DISTRICT

QUARTIER AHUNTSIC
WARD

COMPTE NO ACCOUNT NO.	SITUATION DE LA PROPRIÉTÉ LOCATION OF PROPERTY NOM ET ADRESSE DU PROPRIÉTAIRE NAME AND ADDRESS OF OWNER	CADASTRE - SUB-DIVISION OCCUPATION ET/OU DÉNOMINATION	VALEUR (DOLLARS SEULEMENT) - VALUE (DOLLARS ONLY)							Entretien des Trottoirs Maintenance of Sidewalks Pds. Front Et.	VOÛTES VAULTS	RÉSOLUTION REDUCTION NO.
			TERRAIN LAND	BÂTIMENTS BUILDINGS	EXEMPT	CATHOLIQUE CATHOLIC	PROTESTANTE PROTESTANT	NEUTRE NEUTRAL	JUIVE JEWISH			
7 407 49	2055 B LVD GOUIN EST JULIETTE DORVAL VVE DE J. ELIZÉE GIGUÈRE 2055 BLVD GOUIN EST	PAR. SAULT AU RECOLLET 173 3 C	12 00	22 00		34 00				42		
7 407 50	2063-67 BLVD GOUIN EST AVILA DUBORD 10760 PAPINEAU <u>DUPONT</u>	PT. 173 MENUISIER C ---- A E 28 ----	14 00	28 00		42 00				142		
7 407 51	2081 BLVD GOUIN EST LA CORPORATION DU COLLEGE STE MARIE 1180 BLEURY	170 C	39 00	6 00		45 00				89		
7 407 52	2095 BLVD GOUIN EST ANGELINA GRENIER VVE DE HECTOR PELLETIER 1995 BLVD GOUIN EST	169 3 169 2 C	19 00	36 00		55 00				54.9		
7 407 53	2101-03 BLVD GOUIN EST RAYMOND DESJARDINS 5806 ST HUBERT	169-1 EPICIER C	14 50	18 50		33 00				41		
7 407 54	2109 BLVD GOUIN EST EDMOND ALFRED PERRON 2109 BLVD GOUIN EST	PT. 168 OPERATEUR DE CINEMA C	20 00	10 00		30 00				38.9		
7 407 55	2117-21 BLVD GOUIN EST ERNEST CHENIER 2119 BLVD GOUIN EST	PT. 168 TAILLEUR C	19 00	11 00		30 00				70.8		

CITÉ DE
CITY OF MONTREALRÔLE D'ÉVALUATION DES IMMEUBLES POUR L'EXERCICE FINANCIER COMMENÇANT LE 1ER MAI, 1937
VALUATION ROLL OF IMMOVABLE PROPERTY FOR THE FISCAL YEAR COMMENCING 1ST-MAY, 1937RUE
STREET

BLVD GOUIN EST

ARRONDISSEMENT ÉLECTORAL 28
ELECTORAL DISTRICTQUARTIER AHUNTSIC
WARD

COMPTE No ACCOUNT No.	SITUATION DE LA PROPRIÉTÉ LOCATION OF PROPERTY	CADASTRE - SUB-DIVISION OCCUPATION ET/AND DÉNOMINATION	VALEUR (DOLLARS SEULEMENT) - VALUE (DOLLARS ONLY)					Entretien des Trottoirs Maintenance of Sidewalks Pds. Front Pl.	VOÛTES VAULTS	RÉSOLUTION REDUCTION No.
			TERRAIN LAND	BÂTIMENTS BUILDINGS	EXEMPT	VALEUR TOTALE - TOTAL VALUE				
						CATHOLIQUE CATHOLIC	PROTESTANTE PROTESTANT	NEUTRE NEUTRAL	JUIVE JEWISH	
7 40756	2129-31 BLVD GOUIN EST MAY JOHNSON EPSE DE JOSEPH T. GIRARD 2129 BLVD GOUIN EST	PAR. SAULT AU RECOLLET PT. 167 EMP. CIVIQUE C	2200	2800		5000				63
7 40757	2137 BLVD GOUIN EST JULES L'HEUREUX 2137 BLVD GOUIN EST	PT. 167 VOYAGEUR C	1000	2000		3000				30
7 40758	2149 BLVD GOUIN EST (10836-38 DU PRESSOIR) MARIE PEPIN VVE DE VENANT PILON SUCC. ROSE DE LIMA PEPIN VVE DE ONESIME MERCIER 2149 BLVD GOUIN EST <u>DU PRESSOIR</u>	PT. 167 165 165 C	3200	6300		9500				81.6
7 40759	2161-71 BLVD GOUIN EST SIMEON CORBEIL 2161 BLVD GOUIN EST	156 EPICIER C	2200	2000		4200				202.1
7 40760	2177 BLVD GOUIN EST PIGEON & DRAPEAU ARTHUR PIGEON CAMILLE DRAPEAU MILLEN & FRERE L'YEE 640 BLVD GOUIN EST	PT. 155 MARCHAND DO N	2000	2500				4500		70
7 40761	2187 BLVD GOUIN EST ARTHUR OLIVIER 2187 BLVD GOUIN EST	PT. 155 COMMIS C	1700	3700		5400				60

CITÉ DE
CITY OF MONTREALRÔLE D'ÉVALUATION DES IMMEUBLES POUR L'EXERCICE FINANCIER COMMENÇANT LE 1ER MAI, 1937
VALUATION ROLL OF IMMOVABLE PROPERTY FOR THE FISCAL YEAR COMMENCING 1ST-MAY, 1937RUE
STREET

BLVD GOUIN EST

ARRONDISSEMENT ÉLECTORAL
ELECTORAL DISTRICT

23

QUARTIER
WARD

ANJNTSIC

COMPTE No ACCOUNT No.	SITUATION DE LA PROPRIÉTÉ LOCATION OF PROPERTY NOM ET ADRESSE DU PROPRIÉTAIRE NAME AND ADDRESS OF OWNER	CADASTRE - SUB-DIVISION OCCUPATION ET/AND DÉNOMINATION	VALEUR (DOLLARS SEULEMENT) - VALUE (DOLLARS ONLY)							Entretien des Trotoirs Maintenance of Sidewalks Pds. Front Ft.	VOÛTES VAULTS	RÉSOLUTION REDUCTION NO.
			TERRAIN LAND	BÂTIMENTS BUILDINGS	EXEMPT	CATHOLIQUE CATHOLIC	PROTESTANTE PROTESTANT	NEUTRE NEUTRAL	JUIVE JEWISH			
7 40762	LOT BLVD GOUIN EST J.H. BERTHELET 10741 BERRI	PAR. SAULT AU RECOLLET 140 INSPECTEUR C	1900						1900	64.5		
7 40763	2211-17 BLVD GOUIN EST ACHILLE PREVOST 221 7 BLVD GOUIN EST	139 MENUISIER C	1900	1000					2900	64.5		
7 40764	2223-29 BLVD GOUIN EST (10826 ST FRANCOIS DE SALLE) JOSEPHINE LYONS VVE DE JOSEPH PREVOST 2229 BLVD GOUIN EST <u>ST FRANCOIS D'ASSISE</u>	138 C	2300	3000					5300	207		
7 40765	2241-53 BLVD GOUIN EST NAPOLEON PARE 2069 ILE VISITATION	137 BOUCHER C	4500	4000					8500	82		
7 40766	2273 BLVD GOUIN EST ELVINE BROUSSEAU VVE DE PIERRE SENEAL 1/4 FERNAND BROUSSEAU 1/4 RAOUL J. BROUSSEAU 1/4 REGINE BROUSSEAU VVE DE HECTOR LESAGE 1/4 2273 BLVD GOUIN EST	PT. 136 C AGENT D'ASSCE	5000	3500					8500	180.3		
7 40767	LOT BLVD GOUIN EST ARSELIE GAUTHIER VVE DE JOHNNY PAQUETTE 1/2 ERNEST DEGUISE 1/2 A/S J.E. MOUSSEAU STE GENEVIEVE DE BATISCAN	136 PT. 42 C	800						800	35.6		

CITÉ DE
CITY OF **MONTREAL**RÔLE D'ÉVALUATION DES IMMEUBLES POUR L'EXERCICE FINANCIER COMMENÇANT LE 1ER MAI, 1937
VALUATION ROLL OF IMMOVABLE PROPERTY FOR THE FISCAL YEAR COMMENCING 1ST-MAY, 1937RUE
STREET

BLVD GOUIN EST

ARRONDISSEMENT ÉLECTORAL 33
ELECTORAL DISTRICTQUARTIER
WARD

AHUNTSIC

COMPTE No. ACCOUNT No.	SITUATION DE LA PROPRIÉTÉ LOCATION OF PROPERTY NOM ET ADRESSE DU PROPRIÉTAIRE NAME AND ADDRESS OF OWNER	CADASTRE — SUB-DIVISION OCCUPATION ET/OU DÉNOMINATION	VALEUR (DOLLARS SEULEMENT) — VALUE (DOLLARS ONLY)					Enlèvement des Trottoirs Maintenance of Sidewalks Pav. Front FL	VOÛTES VAULTS	RÉSOLUTION REDUCTION NO.	
			TERRAIN LAND	BÂTIMENTS BUILDINGS	EXEMPT	VALEUR TOTALE — TOTAL VALUE					
						CATHOLIQUE CATHOLIC	PROTESTANTE PROTESTANT	NEUTRE NEUTRAL	JUIVE JEWISH		
7 40768	LOT BLVD GOUIN EST ARSELIE GAUTHIER VVE DE JOHNNY PAQUETTE 1/2 ERNEST DEGUISE 1/2 A/S J.E.E. MOUSSEAU STE GENEVIEVE DE BATISCAN	PAR. SAULT AU RECOLLET 136 PT.43 C	1100			1100				34.6	
	<u>BROUSSEAU</u>	----A E 30 ----									
7 40769	LOT BLVD GOUIN EST SUCC. CECILIA LAHAIE VVE DE JOSEPH MONETTE JOSEPHINE MONETTE ALICE MONETTE 2355 BLVD GOUIN EST	136 68 C	950			950				29	
7 40770	LOT BLVD GOUIN EST DO	136 69 C	800			800				29	
7 40771	2355 BLVD GOUIN EST DO	136 70 136 71 C	1450	3550		5000				58	
7 40772	LOT BLVD GOUIN EST LA CITE DE MONTREAL	136 A EX	18000		18000					402	
7 40773	2493-97 BLVD GOUIN EST J.D.R. LEROUX 2497 BLVD GOUIN EST	132 RENTIER C	7500	2000		9500				160.5	
7 40774	2511 BLVD GOUIN EST A. SEVERE BOURGEAULT GOODHUE, SHERBROOKE	131 PROF. C	3000 3800	3000 3200		6000 7000				139.8	7671
7 40775	2531 BLVD GOUIN EST ARTHUR A. GROULX 2531 BLVD GOUIN EST	130 INSPECTEUR C	2750	1550		4300				100	

RÔLE D'ÉVALUATION DES IMMEUBLES POUR L'EXERCICE FINANCIER COMMENÇANT LE 1ER MAI, 1937
VALUATION ROLL OF IMMOVABLE PROPERTY FOR THE FISCAL YEAR COMMENCING 1ST MAY, 1937

RUE BLVD GOUIN EST
STREET

ARRONDISSEMENT ÉLECTORAL 30
ELECTORAL DISTRICT

QUARTIER AHUNTSIC
WARD

COMPTE No ACCOUNT No.	SITUATION DE LA PROPRIÉTÉ LOCATION OF PROPERTY NOM ET ADRESSE DU PROPRIÉTAIRE NAME AND ADDRESS OF OWNER	CADASTRE -- SUB-DIVISION OCCUPATION ET/AND DÉNOMINATION	VALEUR (DOLLARS SEULEMENT) -- VALUE (DOLLARS ONLY)					Entretien des Trottoirs Maintenance of Sidewalks Pav. Front Fl.	VOÛTES VAULTS	RÉSOLUTION REDUCTION NO.
			TERRAIN LAND	BÂTIMENTS BUILDINGS	EXEMPT	VALEUR TOTALE -- TOTAL VALUE CATHOLIQUE PROTESTANTE NEUTRE JUIVE JEWISH				
7 40776	2547-49 BLVD GOUIN EST ALDEA CORBEIL VVE DE NAPOLEON ARCHAMBAULT 2570 FERRAS	PAR. SAULT AU RECOLLET 129 C	4600	600		5200			200	
7 40777	LOT BLVD GOUIN EST MARIA OVILA ALPHEDA DESTROISMAISONS DIT PICARD VVE DE J.D.ROBITAILLE 2572 BLVD GOUIN EST	127 39 C	1000			1000				
7 40778	2585 BLVD GOUIN EST RAOUL GERVAIS 2585 BLVD GOUIN EST	127 36 PEINTRE C	1800	1000		2800			55	
7 40779	LOT BLVD GOUIN EST DONALD ROSS A/S WOOD GUNOAY CO.LTD 36 KING ST W.TORONTO	PT.127 BOND SALESMAN P	1800				1800		48	
7 40780	LOT BLVD GOUIN EST FLORE GIRARD 2625 BLVD GOUIN EST	127 37 C	1800			1800			48	
7 40781	2625 BLVD GOUIN EST DO <u>DE PONCHEVILLE</u>	127 36 C	1800	2000		3800			55	
7 40782	2637-39 BLVD GOUIN EST ALFRED JACQUES	127 919-3 EMP.CIVIL C	1500	5000		6500			45	
7 40783	LOT BLVD GOUIN EST REVD. AMEDEE A.BOUCHER 2647 BLVD GOUIN EST	127 919-2 PTRE C	1350			1350			40	

CITÉ DE
CITY OF **MONTREAL**RÔLE D'ÉVALUATION DES IMMEUBLES POUR L'EXERCICE FINANCIER COMMENÇANT LE 1ER MAI, 1937
VALUATION ROLL OF IMMOVABLE PROPERTY FOR THE FISCAL YEAR COMMENCING 1ST-MAY, 1937RUE BLVD GOUIN EST ARRONDISSEMENT ÉLECTORAL 30 QUARTIER AMUNTSIC
STREET ELECTORAL DISTRICT WARD

COMPTE No ACCOUNT No.	SITUATION DE LA PROPRIÉTÉ LOCATION OF PROPERTY NOM ET ADRESSE DU PROPRIÉTAIRE NAME AND ADDRESS OF OWNER	CADASTRE — SUB-DIVISION OCCUPATION ET/ANS DÉNOMINATION	VALEUR (DOLLARS SEULEMENT) — VALUE (DOLLARS ONLY)							Entretien des Trottoirs Maintenance of Sidewalks Pds. Front Pl.	VOÛTES VAULTS	RÉSOLUTION REDUCTION NO.
			TERRAIN LAND	BÂTIMENTS BUILDINGS	EXEMPT	VALEUR TOTALE — TOTAL VALUE						
						CATHOLIQUE CATHOLIC	PROTESTANTE PROTESTANT	NEUTRE NEUTRAL	JUIVE JEWISH			
7 40784	2547 BLVD GOUIN EST REVD AMEDEE A. BOUCHER 2547 BLVD GOUIN EST	PAR. SAULT AU RECOLLET 127 919-1 PRETRE C	1500	2500		4000				45		
7 40785	LOT BLVD GOUIN EST DELIA ROY VVE DE J. ALEXANDRE LLARIVIERE 2505 BLVD GOUIN EST	127 918 C	900			900				49		
7 40786	LOT BLVD GOUIN EST JOSEPH BENJAMIN LATOUR STE ROSE P.Q.	127 917 NOTAIRE C	900			900				49		
7 40787	2715 BLVD GOUIN EST LESLIE RICHARD PRICE 2715 BLVD GOUIN EST	127 916 DESSINATEUR P.	2000	2300		4300				60		
<u>BOISMENU</u>												
7 40788	LOT BLVD GOUIN EST FABIOLA ARCHAMBAULT VVE DE ANTOINE FERDINAND JEANNOTTE J. BENONI M. DUFRESNE 17/108 SUCC. VICTOR MARTINEAU 17/108 MEDERIC MARTINEAU 17/108 MGR ALPHONSE DESCHAMPS 17/108 JOSPH EDOUARD JEANNOTTE 17/108 A/S J.E. JEANNOTTE 1306 STE CATHERINE E	125 11 23/108 C COMPTABLE MARCHAND EVEQUE NOTAIRE	900			900				45		
7 40789	LOT BLVD GOUIN EST DO	125 10 C	1000			1000				45		
7 40790	LOT BLVD GOUIN EST DO	125 9 C	1100			1100				46		

CITÉ DE MONTREAL
CITY OF

RÔLE D'ÉVALUATION DES IMMEUBLES POUR L'EXERCICE FINANCIER COMMENÇANT LE 1ER MAI, 1937
VALUATION ROLL OF IMMOVABLE PROPERTY FOR THE FISCAL YEAR COMMENCING 1ST MAY, 1937

RUE BLVD GOUIN EST ARRONDISSEMENT ÉLECTORAL 30 QUARTIER AHUNTSIC
STREET ELECTORAL DISTRICT WARD

COMPTE No ACCOUNT No.	SITUATION DE LA PROPRIÉTÉ LOCATION OF PROPERTY NOM ET ADRESSE DU PROPRIÉTAIRE NAME AND ADDRESS OF OWNER	CADASTRE - SUB-DIVISION OCCUPATION ET/AND DÉNOMINATION	VALEUR (DOLLARS SEULEMENT) - VALUE (DOLLARS ONLY)							Entretien des Trotoirs Maintenance of Sidewalks Pds. Front FL	VOÛTES VAULTS	RÉSOLUTION REDUCTION NO.
			TERRAIN LAND	BÂTIMENTS BUILDINGS	EXEMPT	VALEUR TOTALE - TOTAL VALUE						
						CATHOLIQUE CATHOLIC	PROTESTANTE PROTESTANT	NEUTRE NEUTRAL	JUIVE JEWISH			
7 407 91	LOT BLVD GOUIN EST ARTHUR LACHAPELLE 4331 BREBOEUF	PAR. SAULT AU RECOLLET 125 7 MENUISIER C	1100			1100				46		
7 407 92	2851 BLVD GOUIN EST ARTHUR LACHAPELLE 4331 BREBOEUF	125 6 MENUISIER C	1200	1000		2200				46		
7 407 93	LOT BLVD GOUIN EST DO	125 5 C	1200			1200				48		
7 407 94	LOT BLVD GOUIN EST DO	125 4 C	1300			1300				49		
7 407 95	2901 BLVD GOUIN EST CLEMENCE GIRARD VVE DE SYLVA PLESSIS DIT BELAIR ALICE BELAIR (USUFTR 2901 BLVD GOUIN EST	125 PT.3 PT.2 PT.1 DE LA USUFTR C	3800	3200		7000				106		
7 407 96	LOT BLVD GOUIN EST CORPORATION DU VILLAGE ST MICHEL DE LAVAL A/S A.E.CHERRIER VILLE ST.MICHEL	125 PT.3 DE LA ARR PT.2 ARR PT.1 N	2100					2100		21		
7 407 97	2915 BLVD GOUIN EST PHILIBERT CLAUDE 2915 BLVD GOUIN EST	124 3-2 COMMIS C	1450	4350		5800				54.6		

CITÉ DE
CITY OF MONTREALRÔLE D'ÉVALUATION DES IMMEUBLES POUR L'EXERCICE FINANCIER COMMENÇANT LE 1ER MAI, 1937
VALUATION ROLL OF IMMOVABLE PROPERTY FOR THE FISCAL YEAR COMMENCING 1ST-MAY, 1937RUE
STREET BLVD GOUIN ESTARRONDISSEMENT ÉLECTORAL 30
ELECTORAL DISTRICTQUARTIER AHUNTSIC
WARD

COMPTE No ACCOUNT No.	SITUATION DE LA PROPRIÉTÉ LOCATION OF PROPERTY NOM ET ADRESSE DU PROPRIÉTAIRE NAME AND ADDRESS OF OWNER	CADASTRE -- SUB-DIVISION OCCUPATION ET/AND DÉNOMINATION	TERRAIN LAND	BÂTIMENTS BUILDINGS	VALEUR (DOLLARS SEULEMENT) -- VALUE (DOLLARS ONLY)				Entretien des Trottoirs Maintenance of Sidewalks Pds. Front Ft.	VOÛTES VAULTS	RÉSOLUTION REDUCTION NO.
					EXEMPT	CATHOLIQUE CATHOLIC	PROTESTANTE PROTESTANT	NEUTRE NEUTRAL			
7 407 98	2925 BLVD GOUIN EST OSCAR SEGUIN 2925 BLVD GOUIN EST	PAR. SAULT AU RECOLLET 124 2-2 EVALUATEUR C	14 50	45 50		60 00				54.6	
7 407 99	2927 BLVD GOUIN EST <i>Levesque</i> MARIE ROSE LEFEBVRE 2927 BLVD GOUIN EST	124 1-2ARR 1-3 FILLE MAJ. C	13 00	500		18 00					
7 408 00	LOT BLVD GOUIN EST LA CITE DE MONTREAL LIMITES BLVD GOUIN	124 3-1 2-1 1-1 EX	21 00		21 00						
	 -----POINCARE ----- -----A E 9 -----									

CITÉ DE
CITY OF MONTREALRÔLE D'ÉVALUATION DES IMMEUBLES POUR L'EXERCICE FINANCIER COMMENÇANT LE 1ER MAI, 1937
VALUATION ROLL OF IMMOVABLE PROPERTY FOR THE FISCAL YEAR COMMENCING 1ST MAY, 1937RUE
STREET

PPINCARE

ARRONDISSEMENT ÉLECTORAL 9
ELECTORAL DISTRICTQUARTIER AHUNTSIC
WARD

COMPTE No ACCOUNT No.	SITUATION DE LA PROPRIÉTÉ LOCATION OF PROPERTY NOM ET ADRESSE DU PROPRIÉTAIRE NAME AND ADDRESS OF OWNER	CADASTRE — SUB-DIVISION OCCUPATION ET/AND DÉNOMINATION	TERRAIN LAND	BÂTIMENTS BUILDINGS	VALEUR (DOLLARS SEULEMENT) — VALUE (DOLLARS ONLY)					Entretien des Trottoirs Maintenance of Sidewalks Pds. Front Ft.	VOÛTES VAULTS	RÉSOLUTION REDUCTION NO.
					EXEMPT	CATHOLIQUE CATHOLIC	PROTESTANTE PROTESTANT	NEUTRE NEUTRAL	JUIVE JEWISH			
	<u>BLVD GOUIN EST</u>	PAR. SAULT AU RECOLLET										
7 408 01	LOT POINCARE PAUL EMILE BOUBRET 370 AVE VICTORIA, WESTMOUNT	287 PT. I C	300 500									7105
7 408 02	LOT POINCARE DO	287 PT. 4 C	400 500									7106
7 408 03	LOT POINCARE DO	287 PT. 5 C	400 500									7107
7 408 04	LOT POINCARE DO	287 PT. 6 C	400 500									7108
7 408 05	LOT POINCARE DO	287 PT. 7 C	400 500									7109
7 408 06	LOT POINCARE DO	287 PT. 9 PT. 8 C	500 700									7110
7 408 07	LOT POINCARE BERTHA CAROLINE DUCHESNAY VVE DE JAMES M. MITCHELL A/S ROYAL TRUST CO	287 PT. 9 PT. 10 C	650									

CITÉ DE
CITY OF MONTREALRÔLE D'ÉVALUATION DES IMMEUBLES POUR L'EXERCICE FINANCIER COMMENÇANT LE 1ER MAI, 1937
VALUATION ROLL OF IMMOVABLE PROPERTY FOR THE FISCAL YEAR COMMENCING 1ST MAY, 1937RUE POINCARE
STREETARRONDISSEMENT ÉLECTORAL 9
ELECTORAL DISTRICTQUARTIER AHUNTSIC
WARD

COMPTE No ACCOUNT No.	SITUATION DE LA PROPRIÉTÉ LOCATION OF PROPERTY NOM ET ADRESSE DU PROPRIÉTAIRE NAME AND ADDRESS OF OWNER	CADASTRE — SUB-DIVISION OCCUPATION ET/AND DÉNOMINATION	VALEUR (DOLLARS SEULEMENT) — VALUE (DOLLARS ONLY)							Entrée des Trois Maintenance of Sidewalks Pds. Front Pt.	VOÛTES VAULTS	RESOLUTION REDUCTION NO.
			TERRAIN LAND	BÂTIMENTS BUILDINGS	EXEMPT	CATHOLIQUE CATHOLIC	PROTESTANTE PROTESTANT	NEUTRE NEUTRAL	JUIVE JEWISH			
740808	LOT POINCARE LAWRENCE HOPE 880 BLVD GOUIN OUEST	PAR. SAULT AU RECOLLET 287 PT.10 L.K. PT.11 MIRMAN P	400						400			
740809	LOT POINCARE DO	287 PT.11 PT.12 PT.13 P	900	1800					2700			
740811	11889 POINCARE ESTATE ESTHER KYLE WIDOW OF ALEXANDER HOPE JOHN A. HOPE THOMAS HOPE SUCC. ELIZABETH HOPE WIFE OF ROBERT WILSON ISABELLA HOPE WIFE OF WILLIAM LAWRENCE MAUD HOPE WIFE OF HARRIS DAWSON LAWRENCE HOPE 880 BLVD GOUIN O 11785 POINCARE	287 PT.14 <i>merchant</i> P FARMER	500	2500					3000			
740812	LOT POINCARE DO	287 PT.15 P	500						500			
740813	LOT POINCARE MARCELINE LAUZON VVE DE JANVIER PARENT 40 5 ^{EME} AVE VILLE ST. PIERRE	287 PT.N.E.16 C	500				500					
740814	LOT POINCARE J. ARMAND HAMELIN 10 ST BACQUES OUEST <u>DE SALABERRY</u>	287 PT.17 N.P. C	600				600					

CITÉ DE
CITY OF MONTREALRÔLE D'ÉVALUATION DES IMMEUBLES POUR L'EXERCICE FINANCIER COMMENÇANT LE 1ER MAI, 1937
VALUATION ROLL OF IMMOVABLE PROPERTY FOR THE FISCAL YEAR COMMENCING 1ST MAY, 1937RUE POINCARE ARRONDISSEMENT ÉLECTORAL 9 QUARTIER AHUNTSIC
STREET POINCARE ELECTORAL DISTRICT 9 WARD

COMPTE No ACCOUNT No.	SITUATION DE LA PROPRIÉTÉ LOCATION OF PROPERTY NOM ET ADRESSE DU PROPRIÉTAIRE NAME AND ADDRESS OF OWNER	CADASTRE — SUB-DIVISION OCCUPATION ET/AND DÉNOMINATION	VALEUR (DOLLARS SEULEMENT) — VALUE (DOLLARS ONLY)						Entretien des Trottoirs Maintenance of Sidewalks Pav. Front Fl.	VOÛTES VALLES	RÉSOLUTION REDUCTION NO.
			YERRAIN LAND	BÂTIMENTS BUILDINGS	EXEMPT	VALEUR TOTALE — TOTAL VALUE					
						CATHOLIQUE CATHOLIC	PROTESTANTE PROTESTANT	NEUTRE NEUTRAL	JUIVE JEWISH		
	DE SALABERRY	PAR. SAULT AU ROULLET									
7 40815	11809-11 POINCARE	287 19-1 20-1									
	J. EUGENE LAHAISE 11805 POINCARE	EXPEDITEUR C	400	5400		5800				128	
7 40816	11805-07 POINCARE	287 20-2									
	DO	C	200	4800		5000				24.4	
7 40817	11801-03 POINCARE	287 20-3									
	DO	C	200	4800		5000				24.4	
7 40818	LOT POINCARE	287 PT.21									
	JOSEPH CHOQUETTE 11809 POINCARE	EPICIER C	200			200				25	
7 40819	LOT POINCARE	287 1/2 S.E.21									
	DELIASA PAGEAU EPSE DE ALBERT COTE A/S E. ROBERT 42 TROY EASTVIEW ONTARIO	C	200			200				25	
7 40820	11781-87 POINCARE	287 PT.22									
	MISS ESTHER HOPE 11785 POINCARE	P	400	7100		7500				50	
7 40821	LOT POINCARE	287 PT.23									
	DO	P	400			400				50	
7 40822	11771 POINCARE	287 PT.24									
	DO	P	400	2600		3000				50	
7 40823	LOT POINCARE	287 PT.25									
	DO	P	300			300					

RÔLE D'ÉVALUATION DES IMMEUBLES POUR L'EXERCICE FINANCIER COMMENÇANT LE 1ER MAI, 1937
VALUATION ROLL OF IMMOVABLE PROPERTY FOR THE FISCAL YEAR COMMENCING 1ST MAY, 1937RUE
STREET

POINCARE

ARRONDISSEMENT ÉLECTORAL 9
ELECTORAL DISTRICTQUARTIER AHUNTSIC
WARD

COMPTE No ACCOUNT No.	SITUATION DE LA PROPRIÉTÉ LOCATION OF PROPERTY NOM ET ADRESSE DU PROPRIÉTAIRE NAME AND ADDRESS OF OWNER	CADASTRE — SUB-DIVISION OCCUPATION ET/AND DÉNOMINATION	VALEUR (DOLLARS SEULEMENT) — VALUE (DOLLARS ONLY)							Entretien des Trottoirs Maintenance of Sidewalks Pds. From Fl.	VOÛTES VAULTS	RÉSOLUTION REDUCTION NO.
			TERRAIN LAND	BÂTIMENTS BUILDINGS	VALEUR TOTALE — TOTAL VALUE							
					EXEMPT	CATHOLIQUE CATHOLIC	PROTESTANTE PROTESTANT	NEUTRE NEUTRAL	JUIVE JEWISH			
7 408 24	LOT POINCARE BORDEAUX REALTIES LTD A/S L.L. TOURVILLE CH. 54 84 NOTRE DAME OUEST	PAR. SAULT AU RECOLLET 287 PT. 26 N	250					250				
7 408 25	LOT POINCARE DO	287 PT. 27 N	250					250				
7 408 26	LOT POINCARE DO	287 PT. 28 N	250					250				
7 408 27	LOT POINCARE DO	287 PT. 29 N	250					250				
7 408 28	LOT POINCARE DO	287 PT. 30 N	250					250				
7 408 29	LOT POINCARE DO	287 PT. 31 N	250					250				
7 408 30	LOT POINCARE DO	287 PT. 32 N	250					250				
7 408 31	LOT POINCARE DO	287 PT. 33 N	250					250				
7 408 32	LOT POINCARE DO	287 PT. 34 N	250					250				
7 408 33	LOT POINCARE DO	287 PT. 35 N	250					250				
7 408 34	LOT POINCARE DO	287 PT. 36 N	250					250				
7 408 35	LOT POINCARE DO	287 PT. 37 N	250					250				

RÔLE D'ÉVALUATION DES IMMEUBLES POUR L'EXERCICE FINANCIER COMMENÇANT LE 1ER MAI, 1937
VALUATION ROLL OF IMMOVABLE PROPERTY FOR THE FISCAL YEAR COMMENCING 1ST MAY, 1937

RUE POINCARE
STREET

ARRONDISSEMENT ÉLECTORAL 9
ELECTORAL DISTRICT

QUARTIER AHUNTSIC
WARD

COMPTE No ACCOUNT No.	SITUATION DE LA PROPRIÉTÉ LOCATION OF PROPERTY NOM ET ADRESSE DU PROPRIÉTAIRE NAME AND ADDRESS OF OWNER	CADASTRE -- SUB-DIVISION OCCUPATION ET/AND DÉNOMINATION	VALEUR (DOLLARS SEULEMENT) -- VALUE (DOLLARS ONLY)							Entretien des Trottoirs Maintenance of Sidewalks Pas. Front Pl.	VOÛTES VAULTS	RÉSOLUTION REDUCTION NO.
			TERRAIN LAND	BÂTIMENTS BUILDINGS	EXEMPT	CATHOLIQUE CATHOLIC	PROTESTANTE PROTESTANT	NEUTRE NEUTRAL	JUIVE JEWISH			
7 408 36	LOT POINCARE BORDEAUX REALTIES LTD A/S L.L. TOURVILLE CH.54 84 NOTRE DAME O	PAR. SAULT AU REGOLLET 287 PT.38 N	250						250			
7 408 37	LOT POINCARE DO	287 PT.39 N	250						250			
7 408 38	LOT POINCARE LE GOUVERNEMENT DE LA PROVINCE DE QUEBEC EX BUREAU DU TRESOR PRO V. DE QUEBEC	287 PT.40	250		250							
7 408 39	LOT POINCARE BORDEAUX REALTIES LTD A/S L.L. TOURVILLE CH.54 84 NOTRE DAME O	287 PT.41 N	250						250			
7 408 40	LOT POINCARE DO	287 PT.42 N	200						200			
7 408 41	LOT POINCARE DO	287 PT.43 N	200						200			
7 408 42	LOT POINCARE DO	287 PT.44 N	200						200			
7 408 43	LOT POINCARE DO	287 PT.45 N	200						200			
7 408 44	LOT POINCARE DO	287 PT.46 N	200						200			
7 408 45	LOT POINCARE DO	287 PT.47 N	200						200			
7 408 46	LOT POINCARE DO	287 PT.48 N	200						200			

RÔLE D'ÉVALUATION DES IMMEUBLES POUR L'EXERCICE FINANCIER COMMENÇANT LE 1ER MAI, 1937
VALUATION ROLL OF IMMOVABLE PROPERTY FOR THE FISCAL YEAR COMMENCING 1ST MAY, 1937

RUE POINCARE
STREET

ARRONDISSEMENT ÉLECTORAL 9
ELECTORAL DISTRICT

QUARTIER AHUNRTSIC
WARD

COMPTE No ACCOUNT No.	SITUATION DE LA PROPRIÉTÉ LOCATION OF PROPERTY NOM ET ADRESSE DU PROPRIÉTAIRE NAME AND ADDRESS OF OWNER	CADASTRE — SUB-DIVISION OCCUPATION ET/AND DÉNOMINATION	VALEUR (DOLLARS SEULEMENT) — VALUE (DOLLARS ONLY)							Entretien des Trotoirs Maintenance of Sidewalks Pdk. Front Fl.	VOÛTES VAULTS	RÉSOLUTION REDUCTION NO.
			TERRAIN LAND	BÂTIMENTS BUILDINGS	EXEMPT	VALEUR TOTALE — TOTAL VALUE						
						CATHOLIQUE CATHOLIC	PROTESTANTE PROTESTANT	NEUTRE NEUTRAL	JUIVE JEWISH			
7 408 47	LOT POIN ARE BORDEAUX REALTIES LTD A/S L.L. TOURVILLE CH. 54 84 NOTRE DAME O	PAR. SAULT AU RECOLLET 287 PT. 49 N	200					200				
7 408 48	LOT POINCARE DO	287 PT. 50 N	200					200				
7 408 49	LOT POINCARE DO	287 PT. 51 N	200					200				
7 408 50	LOT POINCARE DO	287 PT. 52 N	200					200				
7 408 51	LOT POINCARE DO	287 PT. 53 N	200					200				
7 408 52	LOT POINCARE DO	287 PT. 54 N	200					200				
7 408 53	LOT POINCARE DO	287 PT. 55 N	200					200				
7 408 54	LOT POINCARE DO	287 PT. 56 N	200					200				
7 408 55	LOT POINCARE DO	287 PT. 57 N	200					200				
7 408 56	LOT POINCARE DO	287 PT. 58 N	200					200				
7 408 57	LOT POINCARE DO	287 PT. 59 N	200					200				
7 408 58	LOT POINCARE DO	287 PT. 60 N	200					200				

CITÉ DE
CITY OF MONTREALRÔLE D'ÉVALUATION DES IMMEUBLES POUR L'EXERCICE FINANCIER COMMENÇANT LE 1ER MAI, 1937
VALUATION ROLL OF IMMOVABLE PROPERTY FOR THE FISCAL YEAR COMMENCING 1ST MAY, 1937RUE
STREET

POINCARE

ARRONDISSEMENT ÉLECTORAL 9
ELECTORAL DISTRICTQUARTIER
WARD AHUNTSIC

COMPTE No ACCOUNT No.	SITUATION DE LA PROPRIÉTÉ LOCATION OF PROPERTY NOM ET ADRESSE DU PROPRIÉTAIRE NAME AND ADDRESS OF OWNER	CADASTRE -- SUB-DIVISION OCCUPATION ET/AND DÉNOMINATION	VALEUR (DOLLARS SEULEMENT) -- VALUE (DOLLARS ONLY)						Entretien des Trottoirs Maintenance of Sidewalks Pds. Front Ft.	VOÛTES VAULTS	RÉSOLUTION REDUCTION NO.
			TERRAIN LAND	BÂTIMENTS BUILDINGS	EXEMPT	VALEUR TOTALE -- TOTAL VALUE		NEUTRE NEUTRAL			
					CATHOLIQUE CATHOLIC	PROTESTANTE PROTESTANT					
7 408 59	LOT POINCARE BORDEAUX REALTIES LTD A/S L.L. TOURVILLE CH. 54 84 NOTRE DAME O	PAR. SAULT AU RECOLLET 287 PT. 61 N	200					200			
7 408 60	LOT POINCARE DO	287 PT. 62 N	200					200			
7 408 61	LOT POINCARE DO	287 PT. 63 N	200					200			
7 408 62	LOT POINCARE DO	287 PT. 64 N	200					200			
7 408 63	LOT POINCARE DO	287 PT. 65 N	200					200			
7 408 64	LOT POINCARE DO	287 PT. 66 N	200					200			
7 408 65	LOT POINCARE DO	287 PT. 67 N	200					200			
7 408 66	LOT POINCARE DO	287 PT. 68 N	200					200			
7 408 67	LOT POINCARE DO	287 PT. 69 N	200					200			
7 408 68	LOT POINCARE DO	287 PT. 70 N 71 RUE	140					140			
7 408 69	LOT POINCARE DO	287 72 N	200					200			

RÔLE D'ÉVALUATION DES IMMEUBLES POUR L'EXERCICE FINANCIER COMMENÇANT LE 1ER MAI, 1937
VALUATION ROLL OF IMMOVABLE PROPERTY FOR THE FISCAL YEAR COMMENCING 1ST MAY, 1937

RUE POINCARE
STREET

ARRONDISSEMENT ÉLECTORAL 9
ELECTORAL DISTRICT

QUARTIER AHUNTSIC
WARD

COMPTE No ACCOUNT NO.	SITUATION DE LA PROPRIÉTÉ LOCATION OF PROPERTY NOM ET ADRESSE DU PROPRIÉTAIRE NAME AND ADDRESS OF OWNER	CADASTRE - SUB-DIVISION OCCUPATION ET/ANCIENNE DÉNOMINATION	VALEUR (DOLLARS SEULEMENT) - VALUE (DOLLARS ONLY)							Entretien des Trotoirs Maintenance of Sidewalks Pav. Front FL	VOÛTES VAULTS	RÉSOLUTION REDUCTION NO.
			TERRAIN LAND	BÂTIMENTS BUILDINGS	EXEMPT	CATHOLIQUE CATHOLIC	PROTESTANTE PROTESTANT	NEUTRE NEUTRAL	JUIVE JEWISH			
7 408 70	LOT POINCARE BORDEAUX REALTIES LTD A/S L.L. TOURVILLE CH. 54 84 NOTRE DAME O	PAR. SAULT AU RECOLLET 287 73 N	200						200			
7 408 71	LOT POINCARE DO	287 74 N	200						200			
7 408 72	LOT POINCARE DO	287 75 N	200						200			
7 408 73	LOT POINCARE DO	287 76 N	200						200			
7 408 74	LOT POINCARE DO	287 77 N	200						200			
7 408 75	LOT POINCARE DO	287 78 N	200						200			
7 408 76	LOT POINCARE DO	287 79 N	200						200			
7 408 77	LOT POINCARE DO	287 80 N	200						200			
7 408 78	LOT POINCARE DO	287 81 N	200						200			
7 408 79	LOT POINCARE DO	287 82 N	200						200			
7 408 80	LOT POINCARE DO	287 83 N	200						200			

RÔLE D'ÉVALUATION DES IMMEUBLES POUR L'EXERCICE FINANCIER COMMENÇANT LE 1ER MAI, 1937
VALUATION ROLL OF IMMOVABLE PROPERTY FOR THE FISCAL YEAR COMMENCING 1ST MAY, 1937

RUE POINCARE
STREET

ARRONDISSEMENT ÉLECTORAL 9
ELECTORAL DISTRICT

QUARTIER AHUNTSIC
WARD

COMPTE No. ACCOUNT No.	SITUATION DE LA PROPRIÉTÉ LOCATION OF PROPERTY NOM ET ADRESSE DU PROPRIÉTAIRE NAME AND ADDRESS OF OWNER	CADASTRE - SUB-DIVISION OCCUPATION BY/AND DÉNOMINATION	VALEUR (DOLLARS SEULEMENT) - VALUE (DOLLARS ONLY)							Entretien des Trottoirs Maintenance of Sidewalks Pds. Front Fl.	VOÛTES VAULTS	RÉSOLUTION REDUCTION NO.
			TERRAIN LAND	BÂTIMENTS BUILDINGS	EXEMPT	VALEUR TOTALE - TOTAL VALUE						
						CATHOLIQUE CATHOLIC	PROTESTANTE PROTESTANT	NEUTRE NEUTRAL	JUIVE JEWISH			
7 408 81	LOT POINCARE BORDEAUX REALTIES LTD A/S L.L. TOURVILLE CH. 54 84 NOTRE DAME O	PAR. SAULT AU RECOLLET 287 84 N	200					200				
7 408 82	LOT POINCARE 00	287 85 N	200					200				
7 408 83	LOT POINCARE 00	287 86 N	200					200				
7 408 84	LOT POINCARE 00	287 87 N	200					200				
7 408 85	LOT POINCARE 00	287 88 N	200					200				
7 408 86	LOT POINCARE 00	287 89 N	200					200				
7 408 87	LOT POINCARE 00	287 90 M	200					200				
7 408 88	LOT POINCARE 00	287 91 N	200					200				
7 408 89	LOT POINCARE 00	287 92 N	200					200				
7 408 90	LOT POINCARE 00	287 93 N	200					200				
7 408 91	LOT POINCARE 00	287 94 N	200					200				
7 408 92	LOT POINCARE 00	287 95 N	200					200				

RÔLE D'ÉVALUATION DES IMMEUBLES POUR L'EXERCICE FINANCIER COMMENÇANT LE 1ER MAI, 1937
VALUATION ROLL OF IMMOVABLE PROPERTY FOR THE FISCAL YEAR COMMENCING 1ST MAY, 1937RUE
STREET

POINCARE

ARRONDISSEMENT ÉLECTORAL
ELECTORAL DISTRICT

9

QUARTIER
WARD

AHUNTSIC

COMPTE No ACCOUNT No.	SITUATION DE LA PROPRIÉTÉ LOCATION OF PROPERTY NOM ET ADRESSE DU PROPRIÉTAIRE NAME AND ADDRESS OF OWNER	CADASTRE — SUB-DIVISION OCCUPATION ET/AND DÉNOMINATION	VALEUR (DOLLARS SEULEMENT) — VALUE (DOLLAR ONLY)							Entretien des Trotoirs Maintenance of Sidewalks Pds. Front Fl.	VOÛTES VAULTS	RÉSOLUTION REDUCTION NO.
			TERRAIN LAND	BÂTIMENTS BUILDINGS	EXEMPT	CATHOLIQUE CATHOLIC	PROTESTANTE PROTESTANT	NEUTRE NEUTRAL	JUIVE JEWISH			
7 408 93	LOT POINCARE BORDEAUX REALTIES LTD A/S L.L. TOURVILLE CH. 54 84 NOTRE DAME O	PAR. SAULT AU RECOLLET 287 96 N	200						200			
7 408 94	LOT POINCARE DO	287 97 N	200						200			
7 408 95	LOT POINCARE DO	287 98 N	200						200			
7 408 96	LOT POINCARE DO	287 99 N	200						200			
7 408 97	LOT POINCARE DO	287 100 N	200						200			
7 408 98	LOT POINCARE DO	287 101 N	200						200			
7 408 99	LOT POINCARE DO	287 102 N	200						200			
7 409 00	LOT POINCARE DO	287 103 N	170						170			

RÔLE D'ÉVALUATION DES IMMEUBLES POUR L'EXERCICE FINANCIER COMMENÇANT LE 1ER MAI, 1937
VALUATION ROLL OF IMMOVABLE PROPERTY FOR THE FISCAL YEAR COMMENCING 1ST MAY, 1937

RUE POINCARE ARRONDISSEMENT ELECTORAL 9 QUARTIER AHUNTSIC
STREET ELECTORAL DISTRICT WARD

COMPTE No. ACCOUNT No.	SITUATION DE LA PROPRIÉTÉ LOCATION OF PROPERTY NOM ET ADRESSE DU PROPRIÉTAIRE NAME AND ADDRESS OF OWNER	CADASTRE - SUB-DIVISION OCCUPATION ET/AND DÉNOMINATION	VALEUR (DOLLARS SEULEMENT) - VALUE (DOLLARS ONLY)							Entretien des Trottoirs Maintenance of Sidewalks Pds. Front Pl.	VOÛTES VAULTS	RÉSOLUTION REDUCTION NO.
			TERRAIN LAND	BÂTIMENTS BUILDINGS	EXEMPT	CATHOLIQUE CATHOLIC	PROTESTANTE PROTESTANT	NEUTRE NEUTRAL	JUIVE JEWISH			
7 409 01	LOT POINCARE BORDEAUX REALTIES LTD A/S L.L.TOURVILLE, CH.54 84	PAR. SAULT AU RECOLLET 287 PT.104 N NOTRE DAME O	1 40						1 40			
7 409 02	LOT POINCARE MONTREAL TRAMWAYS CO. 159 CRAIG O CH.812 (DROIT DE PASSAGE)	287 PT.104 PT.105 PT.108 N	220						2 20			
7 409 03	LOT POINCARE BORDEAUX REALTIES LTD A/S L.L.TOURVILLE CH.54 84	287 PT.105 N NOTRE DAME O	1 30						1 30			
7 409 04	LOT POINCARE DO	287 106 N	1 50						1 50			
7 409 05	LOT POINCARE DO	287 107 N	4 80						4 80			
7 409 06	LOT POINCARE MARCELINE LAUZON VVE DE JANVIER PARENT 2430 ROUEN	287 PT.108 EX RUE	1 60		1 60							
7 409 07	LOT POINCARE DO <u>C.P.R. TRACKS</u>	287 PT.109 EX RUE	7 00		7 00							
7 409 08	LOT POINCARE LA SOCIETE ANONYME DE L'EST 4740 Iberville	PT.S.E.287 LTEE N	2 300						2 300			

CITÉ DE
CITY OF MONTREALRÔLE D'ÉVALUATION DES IMMEUBLES POUR L'EXERCICE FINANCIER COMMENÇANT LE 1ER MAI, 1937
VALUATION ROLL OF IMMOVABLE PROPERTY FOR THE FISCAL YEAR COMMENCING 1ST-MAY, 1937RUE
STREET

POINCARE POINCARE

ARRONDISSEMENT ÉLECTORAL 9
ELECTORAL DISTRICTQUARTIER
WARD

UNITS

COMPTE No ACCOUNT No.	SITUATION DE LA PROPRIÉTÉ LOCATION OF PROPERTY NOM ET ADRESSE DU PROPRIÉTAIRE NAME AND ADDRESS OF OWNER	CADASTRÉ — SUB-DIVISION		VALEUR (DOLLARS SEULEMENT) — VALUE (DOLLARS ONLY)						Entretien des Trottoirs Maintenance of Sidewalks Pcs. Front Pt.	VOÛTES VAULTS	RÉSOLUTION REDUCTION NO.
		OCCUPATION ET/AND DÉNOMINATION		TERRAIN LAND	BÂTIMENTS BUILDINGS	EXEMPT	VALEUR TOTALE — TOTAL VALUE					
						CATHOLIQUE CATHOLIC	PROTESTANTE PROTESTANT	NEUTRE NEUTRAL	JUIVE JEWISH			
7 409 09	LOT POINCARE LA SOCIÉTÉ ANONYME DE L'EST 4740 IBERVILLE	PAR. SAULT AU RECOLLET ***TRAVERSEZ*** PT.S.E.288 LTEE N		55 50				55 50				
7 409 10	LOT POINCARE DO	PT.288 N		74 50				74 50				
7 409 11	LOT POINCARE MARCELINE LAUZON VVE DE JANVIER PARENT <i>2430 Poincaré</i>	288 59 C		200		200						
7 409 12	LOT POINCARE DO	288 58 C		200		200						
7 409 13	LOT POINCARE DO	288 57 C		200		200						
7 409 14	LOT POINCARE DO	288 56 C		200		200						
7 409 15	LOT POINCARE DO	288 55 C		200		200						
7 409 16	LOT POINCARE DO	288 54 C		200		200						
7 409 17	LOT POINCARE DO	288 53 C		200		200						
7 409 18	LOT POINCARE DO	288 52 C		200		200						

RÔLE D'ÉVALUATION DES IMMEUBLES POUR L'EXERCICE FINANCIER COMMENÇANT LE 1ER MAI, 1937
VALUATION ROLL OF IMMOVABLE PROPERTY FOR THE FISCAL YEAR COMMENCING 1ST MAY, 1937

RUE
STREET

POINCARE

ARRONDISSEMENT ÉLECTORAL 9
ELECTORAL DISTRICT

QUARTIER
WARD

AHUNTSIC

COMPTE No ACCOUNT No.	SITUATION DE LA PROPRIÉTÉ LOCATION OF PROPERTY	CADASTRE - SUB-DIVISION OCCUPATION ET/AND DÉNOMINATION	VALEUR (DOLLARS SEULEMENT) -- VALUE (DOLLARS ONLY)							Entretien des Trottoirs Maintenance of Sidewalks Pds. Front Pl.	VOÛTES VAULTS	RÉSOLUTION REDUCTION NO.
			TERRAIN LAND	BÂTIMENTS BUILDINGS	EXEMPT	VALEUR TOTALE -- TOTAL VALUE						
						CATHOLIQUE CATHOLIC	PROTESTANTE PROTESTANT	NEUTRE NEUTRAL	JUIVE JEWISH			
7 40919	LOT POINCARE MARCELINE LAUZON VVE DE JANVIER PARENT 2430 ROUEN	PAR. SAULT AU RECOLLET 288 51 C	200			200						
7 40920	LOT POINCARE DO. DO	288 50 C	200			200						
7 40921	LOT POINCARE DO	288 49 C	200			200						
7 40922	LOT POINCARE DO	288 48 C	200			200						
7 40923	LOT POINCARE DO	288 47 C	200			200						
7 40924	LOT POINCARE DO	288 46 C	200			200						
7 40925	LOT POINCARE DO	288 45 C	200			200						
7 40926	LOT POINCARE DO	288 44 C	200			200						
7 40927	LOT POINCARE DO	288 43 C	200			200						
7 40928	LOT POINCARE DO	288 42 C	200			200						
7 40929	LOT POINCARE DO	288 41 C	200			200						
7 40930	LOT POINCARE DO	288 40 C	200			200						

RÔLE D'ÉVALUATION DES IMMEUBLES POUR L'EXERCICE FINANCIER COMMENÇANT LE 1ER MAI, 1937
VALUATION ROLL OF IMMOVABLE PROPERTY FOR THE FISCAL YEAR COMMENCING 1ST MAY, 1937

RUE POINCARE
STREET

ARRONDISSEMENT ÉLECTORAL 9
ELECTORAL DISTRICT

QUARTIER AHUNTSIC
WARD

COMPTE No ACCOUNT No.	SITUATION DE LA PROPRIÉTÉ LOCATION OF PROPERTY NOM ET ADRESSE DU PROPRIÉTAIRE NAME AND ADDRESS OF OWNER	CADASTRE - SUB-DIVISION OCCUPATION ET/AND DÉNOMINATION	VALEUR (DOLLARS SEULEMENT) - VALUE (DOLLARS ONLY)					Entretien des Trottoirs Maintenance of Sidewalks Pav. Front Pl.	VOÛTES VAULTS	RÉSOLUTION REDUCTION NO.
			TERRAIN LAND	BÂTIMENTS BUILDINGS	EXEMPT	VALEUR TOTALE - TOTAL VALUE				
			CATHOLIQUE CATHOLIC	PROTESTANTE PROTESTANT	NEUTRE NEUTRAL	JUIVE JEWISH				
7 409 31	LOT POINCARE MARCELINE LAUZON VVE DE JANVIER PARENT 2430 ROUEN	PAR. SAULT AU RECOLLET 288 39 C	200			200				
7 409 32	LOT POINCARE DO	288 38 C	200			200				
7 409 33	LOT POINCARE DO	288 37 C	200			200				
7 409 34	LOT POINCARE DO	288 36 C	200			200				
7 409 35	LOT POINCARE DO	288 35 C	200			200				
7 409 36	LOT POINCARE DO	288 34 C	200			200				
7 409 37	LOT POINCARE DO	288 33 C	200			200				
7 409 38	LOT POINCARE DO	288 32 C	200			200				
7 409 39	LOT POINCARE DO	288 31 C	200			200				
7 409 40	LOT POINCARE DO	288 30 C	250			250				
7 409 41	LOT POINCARE DO	288 29 C	250			250				

RÔLE D'ÉVALUATION DES IMMEUBLES POUR L'EXERCICE FINANCIER COMMENÇANT LE 1ER MAI, 1937
VALUATION ROLL OF IMMOVABLE PROPERTY FOR THE FISCAL YEAR COMMENCING 1ST MAY, 1937RUE
STREET

POINCARE

ARRONDISSEMENT ÉLECTORAL 9
ELECTORAL DISTRICTQUARTIER
WARD

AHUNTSIC

COMPTE No. ACCOUNT No.	SITUATION DE LA PROPRIÉTÉ LOCATION OF PROPERTY NOM ET ADRESSE DU PROPRIÉTAIRE NAME AND ADDRESS OF OWNER	CADASTRE - SUB-DIVISION OCCUPATION ET/AND DÉNOMINATION	VALEUR (DOLLARS SEULEMENT) -- VALUE (DOLLARS ONLY)							Entretien des Trotoirs Maintenance of Sidewalks Pos. Front Fl.	VOÛTES VAULTS	RÉSOLUTION REDUCTION NO.	
			TERRAIN LAND	BÂTIMENTS BUILDINGS	EXEMPT	VALEUR TOTALE -- TOTAL VALUE							
			CATHOLIQUE CATHOLIC	PROTESTANTE PROTESTANT	NEUTRE NEUTRAL	JUIVE JEWISH							
7 409 42	LOT POINCARE MARCELINE LAUZON VVE DE JANVIER PARENT 2430 ROUEN	PAR. SAULT AU RECOLLET 288 28 C	250				250						
7 409 43	LOT POINCARE DO	288 27 C	250				250						
7 409 44	LOT POINCARE DO	288 26 C	250				250						
7 409 45	LOT POINCARE DO DE SALABERRY	288 PT.25 C	250				250						
7 409 46	LOT POINCARE ALBERT CERUTTI 2069 ST CHRISTOPHE	288 PT.23 PEINTRE C	250				250			43.2			
7 409 47	LOT POINCARE DO	288 22 C	250				250			50			
7 409 48	LOT POINCARE DO	288 21 C	250				250			50			
7 409 49	LOT POINCARE DO	288 20 C	250				250			50			
7 409 50	LOT POINCARE DO	288 19 C	250				250			50			
7 409 51	LOT POINCARE DO	288 18 C	250				250			50			
7 409 52	LLT POINCARE DO	288 17 C	250				250			50			

CITÉ DE
CITY OF MONTREALRÔLE D'ÉVALUATION DES IMMEUBLES POUR L'EXERCICE FINANCIER COMMENÇANT LE 1ER MAI, 1937
VALUATION ROLL OF IMMOVABLE PROPERTY FOR THE FISCAL YEAR COMMENCING 1ST-MAY, 1937RUE
STREET

POINCARE

ARRONDISSEMENT ÉLECTORAL
ELECTORAL DISTRICT

9

QUARTIER
WARD

AHUNTSIC

COMPTE No ACCOUNT No.	SITUATION DE LA PROPRIÉTÉ LOCATION OF PROPERTY NOM ET ADRESSE DU PROPRIÉTAIRE NAME AND ADDRESS OF OWNER	CADASTRE -- SUB-DIVISION OCCUPATION ET/AND DÉNOMINATION	VALEUR (DOLLARS SEULEMENT) -- VALUE (DOLLARS ONLY)						Entretien des Trottoirs Maintenance of Sidewalks Pds. Front FL	VOÛTES VAULTS	RÉSOLUTION REDUCTION NO.
			TERRAIN LAND	BÂTIMENTS BUILDINGS	EXEMPT	VALEUR TOTALE -- TOTAL VALUE					
						CATHOLIQUE CATHOLIC	PROTESTANTE PROTESTANT	NEUTRE NEUTRAL	JUIVE JEWISH		
		PAR. SAULT AU RECOLLET									
7 409 53	LOT POINCARE ALBERT CERUTTI 2069 ST CHRISTOPHE	288 16 PEINTRE C	250			250				50	
7 409 54	LOT POINCARE DO	288 15 C	250			250				50	
7 409 55	LOT POINCARE DO	288 14 C	250			250				50	
7 409 56	LOT POINCARE DO	288 13 C	250			250				50	
7 409 57	11990-96 POINCARE NAPOLEON GEOFFROY 1271 BLVD GOUIN O	288 12 GENT II C	1200	7800		9000				100	
7 409 58	11998-12004 POINCARE DO	288 10 9 C	1200	7800		9000				100	
7 409 59	LOT POINCARE BRUNO ALFRED BOISVERT 10452 TANGUAY	288 8 GARDEMOTEUR C	750			750				50	
7 409 60	12100-02 POINCARE DO	288 7 C	750	5250		6000				50	
7 409 61	LOT POINCARE JOHN NICHOLSON JOHN ZOFORIS C/O JOHN NICHOLSON 600 WILLIAMS	288 PT.6 N RESTAURANT KEEPER	600					600		45	

RÔLE D'ÉVALUATION DES IMMEUBLES POUR L'EXERCICE FINANCIER COMMENÇANT LE 1ER MAI, 1937
VALUATION ROLL OF IMMOVABLE PROPERTY FOR THE FISCAL YEAR COMMENCING 1ST-MAY, 1937

RUE POINCARE ARRONDISSEMENT ÉLECTORAL 9 QUARTIER AMUNTSIC
STREET POINCARE ELECTORAL DISTRICT 9 WARD AMUNTSIC

COMPTE No. ACCOUNT No.	SITUATION DE LA PROPRIÉTÉ LOCATION OF PROPERTY NOM ET ADRESSE DU PROPRIÉTAIRE NAME AND ADDRESS OF OWNER	CADASTRE — SUB-DIVISION OCCUPATION ET/AND DÉNOMINATION	TERRAIN LAND	BÂTIMENTS BUILDINGS	VALEUR (DOLLARS SEULEMENT) — VALUE (DOLLARS ONLY)					Entretien des Trottoirs Maintenance of Sidewalks Eds. Front Pl.	VOÛTES VAULTS	RÉSOLUTION REDUCTION NO.
					EXEMPT	CATHOLIQUE CATHOLIC	PROTESTANTE PROTESTANT	NEUTRE NEUTRAL	JUIVE JEWISH			
7 409 62	LOT POINCARE JOHN ZOFIRIS 600 WILLIAMS	PAR. SAULT AU RECOLLET 288 PT.6 PT.S.E.5 N							600	45		
7 409 63	LOT POINCARE SUCC. MEDARD PAQUETTE MARIE HERMELINE LOUISA VAILLANCOURT VVE DE MEDARD PAQUETTE A/S SUCC. MEDARD PAQUETTE	288 PT.5 C USUFTR 18 BLVD ST JOSEPH						150		10		
7 409 64	LOT POINCARE SUCC. MEDARD PAQUETTE POUR AUTRES NOMS VOIR # 740964 <u>BLVD GOUIN 0</u>	288 4 C						750		50		
		<u>LETELLIER.</u> ----A E B ----										

CITÉ DE MONTREAL
CITY OF

RÔLE D'ÉVALUATION DES IMMEUBLES POUR L'EXERCICE FINANCIER COMMENÇANT LE 1ER MAI, 1937
VALUATION ROLL OF IMMOVABLE PROPERTY FOR THE FISCAL YEAR COMMENCING 1ST-MAY, 1937

RUE LETELLIER ARRONDISSEMENT ÉLECTORAL 8 QUARTIER AHUNTSIC
STREET ELECTORAL DISTRICT WARD

COMPTE No. ACCOUNT No.	SITUATION DE LA PROPRIÉTÉ LOCATION OF PROPERTY NOM ET ADRESSE DU PROPRIÉTAIRE NAME AND ADDRESS OF OWNER	CADASTRE -- SUB-DIVISION OCCUPATION ET/AND DÉNOMINATION	TERRAIN LAND	BÂTIMENTS BUILDINGS	VALEUR (DOLLARS SEULEMENT) -- VALUE (DOLLARS ONLY)					Entretien des Trottoirs Maintenance of Sidewalks Pav. Front Pl.	VOÛTES VAULTS	RÉSOLUTION REDUCTION NO.
					EXEMPT	VALEUR TOTALE -- TOTAL VALUE						
						CATHOLIQUE CATHOLIC	PROTESTANTE PROTESTANT	NEUTRE NEUTRAL	JUIVE JEWISH			
7 409 65	BLVD GOUIN 12303-07 LETELLIER	PAR. SAULT AU RECOLLET 291 PT.2 3 PT.4 CULTIVATEUR C	1400	1400		2800				110		
7 409 66	12181-85 LETELLIER ADELARD SEGUIN 12185 LETELLIER	291 PT.4 SERGENT MAJOR C	400	7100		7500				25		
7 409 67	12173 LETELLIER DO	291 5 C	750	1550		2300				50		
7 409 68	12161 LETELLIER DO	291 6 C	750	1250		2000				50		
7 409 69	12139 LETELLIER MARIA B. LAURENDEAU EPSE DE ARCHIMEDE CHAMPAGNE 12139 LETELLIER	291 7 8 MODELEUR C	1500	1500		3000				50		
7 409 70	12127-29 LETELLIER DAMASE DIT JANVIER CRESPIER 12129 LETELLIER	291 9 PT.10 GARDE C	1100	1200		2300				75		
7 409 71	12101-15 LETELLIER LEO CHENIER POINTE CLAIRE P.Q.	291 PT.10 11 HOTELIER C	1350	2450		3800				175		

RÔLE D'ÉVALUATION DES IMMEUBLES POUR L'EXERCICE FINANCIER COMMENÇANT LE 1ER MAI, 1937
VALUATION ROLL OF IMMOVABLE PROPERTY FOR THE FISCAL YEAR COMMENCING 1ST MAY, 1937

RUE LETELLIER
STREET

ARRONDISSEMENT ÉLECTORAL 8
ELECTORAL DISTRICT

QUARTIER AHUNTSIC
WARD

COMPTE No. ACCOUNT No.	SITUATION DE LA PROPRIÉTÉ LOCATION OF PROPERTY	CADASTRE - SUB-DIVISION OCCUPATION ET/AND DÉNOMINATION	VALEUR (DOLLARS SEULEMENT) - VALUE (DOLLARS ONLY)							Entretien des Trottoirs Maintenance of Sidewalks Pav. Front Fl.	VOÛTES VAULTS	RÉSOLUTION REDUCTION NO.
			TERRAIN LAND	BÂTIMENTS BUILDINGS	EXEMPT	VALEUR TOTALE - TOTAL VALUE						
						CATHOLIQUE CATHOLIC	PROTESTANTE PROTESTANT	NEUTRE NEUTRAL	JUIVE JEWISH			
7 409 72	LOT LETELLIER LA CITE DE MONTREAL <u>C.P.R. TRACK</u>	PAR. SAULT AU RECOLLET 291 20 EX ---- A E 9 ----	800		800							
7 409 73	LOT LETELLIER ANTONIO PREVOST 2020 ST URBAIN	291 22 CONSTRUCTEUR C	950			950						
7 409 74	LOT LETELLIER DO	291 23 C	250			250						
7 409 75	LOT LETELLIER DO	291 24 C	250			250						
7 409 76	LOT LETELLIER DO	291 25 C	250			250						
7 409 77	LOT LETELLIER DO	291 26 C	250			250						
7 409 78	LOT LETELLIER DO <u>DE SALABERRY</u>	291 PT.27 C	100			100						
7 409 80	LOT LETELLIER ANTONIO PREVOST 2020 ST URBAIN	291 PT.31 CONSTRUCTEUR EX PART OF LETELLIER	500		500							
7 409 82	LOT LETELLIER DO	291 PT.44 C	80			80						
7 409 83	LOT LETELLIER DO	291 45 C	250			250						

RÔLE D'ÉVALUATION DES IMMEUBLES POUR L'EXERCICE FINANCIER COMMENÇANT LE 1ER MAI, 1937
VALUATION ROLL OF IMMOVABLE PROPERTY FOR THE FISCAL YEAR COMMENCING 1ST MAY, 1937

RUE
STREET **LETELLIER**

ARRONDISSEMENT ÉLECTORAL **9**
ELECTORAL DISTRICT

QUARTIER
WARD **AHUNTSIC**

COMPTS No ACCOUNT No.	SITUATION DE LA PROPRIÉTÉ LOCATION OF PROPERTY NOM ET ADRESSE DU PROPRIÉTAIRE NAME AND ADDRESS OF OWNER	CADASTRE — SUB-DIVISION OCCUPATION ET/AND DÉNOMINATION	VALEUR (DOLLARS SEULEMENT) — VALUE (DOLLARS ONLY)							Entretien des Trottoirs Maintenance of Sidewalks Pgs. Front Ft.	VOÛTES VAULTS	RÉSOLUTION REDUCTION NO.
			TERRAIN LAND	BÂTIMENTS BUILDINGS	EXEMPT	VALEUR TOTALE — TOTAL VALUE						
						CATHOLIQUE CATHOLIC	PROTESTANTE PROTESTANT	NEUTRE NEUTRAL	JUIVE JEWISH			
		PAR. SAULT AU RECOLLET										
740984	LOT LETELLIER ANTONIO PREVOST 2020 ST URBAIN	291 46 CONSTRUCTEUR C	250			250						
740985	LOT LETELLIER DO	291 47 C	250			250						
740986	LOT LETELLIER DO	291 48 C	250			250						
740987	LOT LETELLIER DO	291 49 C	250			250						
740988	LOT LETELLIER DO	291 50 C	250			250						
740989	LOT LETELLIER DO	291 51 C	250			250						
740990	LOT LETELLIER DO	291 52 C	250			250						
740991	LOT LET ELLIER DO	291 53 C	250			250						
740992	LOT LETELLIER DO	291 54 C	250			250						
740993	LOT LETELLIER DO	291 55 C	250			250						
740994	LOT LETELLIER DO	291 56 C	250			250						
740995	LOT LETELLIER DO	291 57 C	250			250						

RÔLE D'ÉVALUATION DES IMMEUBLES POUR L'EXERCICE FINANCIER COMMENÇANT LE 1ER MAI, 1937
VALUATION ROLL OF IMMOVABLE PROPERTY FOR THE FISCAL YEAR COMMENCING 1ST MAY, 1937

RUE LETELLIER
STREET

ARRONDISSEMENT ÉLECTORAL 9
ELECTORAL DISTRICT

QUARTIER AHUNTSIC
WARD

COMPTE No ACCOUNT No.	SITUATION DE LA PROPRIÉTÉ LOCATION OF PROPERTY NOM ET ADRESSE DU PROPRIÉTAIRE NAME AND ADDRESS OF OWNER	CADASTRE - SUB-DIVISION OCCUPATION ET/AND DÉNOMINATION	VALEUR (DOLLARS SEULEMENT) - VALUE (DOLLARS ONLY)					Entretien des Trottoirs Maintenance of Sidewalks Pds. Front Ft.	VOÛTES VAULTS	RÉSOLUTION REDUCTION NO.
			TERRAIN LAND	BÂTIMENTS BUILDINGS	EXEMPT	VALEUR TOTALE - TOTAL VALUE CATHOLIQUE PROTESTANTE NEUTRE JUIVE CATHOLIC PROTESTANT NEUTRAL JEWISH				
7 409 96	LOT LETELLIER ANTONIO PREVOST 2020 ST URBAIN	PAR. SAULT AU RECOLLET 291 58 CONSTRUCTEUR C	250				250			
7 409 97	LOT LETELLIER DO	291 59 C	250				250			
7 409 98	LOT LETELLIER DO	291 60 C	250				250			
7 409 99	LOT LETELLIER DO	291 61 C	250				250			
7 410 00	LOT LETELLIER DO	291 62 C	350				350			
7 410 01	LOT LETELLIER DO	291 PT.63 PART OF LETELLIER EX	24 00		24 00					
7 410 02	LOT LETELLIER DO <u>LOUISBOURG</u>	291 81 C	250				250			
7 410 03	LOT LETELLIER ANTONIO PREVOST 2020 ST URBAIN	291 84 CONSTRUCTEUR C	250				250			
7 410 04	LOT LETELLIER DO	291 85 C	250				250			
7 410 05	LOT LETELLIER DO	291 86 C	12 00				12 00			
7 410 06	LOT LETELLIER DO <u>C.P.R. TRACKS</u>	291 136 PART OF LETELLIER EX	100		100					

RÔLE D'ÉVALUATION DES IMMEUBLES POUR L'EXERCICE FINANCIER COMMENÇANT LE 1ER MAI, 1937
VALUATION ROLL OF IMMOVABLE PROPERTY FOR THE FISCAL YEAR COMMENCING 1ST MAY, 1937RUE
STREET

LETELLIER

ARRONDISSEMENT ÉLECTORAL 9
ELECTORAL DISTRICTQUARTIER AHUNTSIC
WARD

COMPTE No ACCOUNT No.	SITUATION DE LA PROPRIÉTÉ LOCATION OF PROPERTY NOM ET ADRESSE DU PROPRIÉTAIRE NAME AND ADDRESS OF OWNER	CADASTRE — SUB-DIVISION OCCUPATION ET/AND DÉNOMINATION	TERRAIN LAND	BÂTIMENTS BUILDINGS	VALEUR (DOLLARS SEULEMENT) — VALUE (DOLLARS ONLY)					Entretien des Trottoirs Maintenance of Sidewalks Pcs. Front Ft.	VOÛTES VAULTS	RÉSOLUTION REDUCTION No.
					EXEMPT	CATHOLIQUE CATHOLIC	PROTESTANTE PROTESTANT	NEUTRE NEUTRAL	JUIVE JEWISH			
	C.P.R. TRACKS	PAR. SAULT AU RECOLLET										
	LOT LETELLIER	291 87										
	CANADIAN PAC. RAILWAY CO	VALEUR BLVD GOUIN										
741007	LOT LETELLIER	291 88										
	JEAN OLIVA SARRASIN 1550 CRAIG EST	SOUFFLEUR C	300				300					
741008	LOT LETELLIER	291 89										
	JOSEPH EDMOND CHARLEBOIS A/S J.C. PARE, 6403 ST DENIS	C	120				120					
741009	LOT LETELLIER	291 90										
	DO	C	150				150					
741010	LOT LETELLIER	291 91										
	ELZEAR DAoust 320 DORCHESTER O	BOUCHER C	170				170					
741011	LOT LETELLIER	291 92										
	WILLIAM FRANCIS CARSEY 1569 MC GREGOR	STOCKBROKER P	200				200					
741012	LOT LETELLIER	291 93										
	SUCC. EDouARD ST DENIS	C	200				200					
	EDouARD MAXIMILIEN ST DENIS PAUL AIME ST DENIS ALICE ST DENIS JEANNETTE ST DENIS MARCELLE ST DENIS COLLETTE ST DENIS MARIE PAULE ST DENIS											
	A/S J.A. SAVARD	757 MT.-ROYAL EST										
741013	LOT LETELLIER	291 94										
	SUCC. EDouARD MAXIMILIEN ST DENIS	C	240				240					
	A/S J.A. SAVARD	757 MT.-ROYAL EST										

RÔLE D'ÉVALUATION DES IMMEUBLES POUR L'EXERCICE FINANCIER COMMENÇANT LE 1ER MAI, 1937
VALUATION ROLL OF IMMOVABLE PROPERTY FOR THE FISCAL YEAR COMMENCING 1ST-MAY, 1937

RUE LETELLIER
STREET

ARRONDISSEMENT ÉLECTORAL 9
ELECTORAL DISTRICT

QUARTIER AHUNTSIC
WARD

COMPTE No. ACCOUNT No.	SITUATION DE LA PROPRIÉTÉ LOCATION OF PROPERTY NOM ET ADRESSE DU PROPRIÉTAIRE NAME AND ADDRESS OF OWNER	CADASTRE -- SUB-DIVISION OCCUPATION ET/AND DÉNOMINATION	VALEUR (DOLLARS SEULEMENT) -- VALUE (DOLLARS ONLY)							Entretien des Trotoirs Maintenance of Sidewalks Pos. Front Fl.	VOÛTES VAULTS	RÉSOLUTION REDUCTION NO.
			TERRAIN LAND	BÂTIMENTS BUILDINGS	EXEMPT	VALEUR TOTALE -- TOTAL VALUE						
						CATHOLIQUE CATHOLIC	PROTESTANTE PROTESTANT	NEUTRE NEUTRAL	JUIVE JEWISH			
741014	LOT LETELLIER ZEPHIRINE GASCON VVE DE FRANCOIS VEZEAU 6296 ST DENIS	PAR. SAULT AU RECOLLET 291 95 C	250			250						
741015	LOT LETELLIER LA CITE DE MONTREAL	291 96 EX	250		250							
741016	LOT LETELLIER ANTOINETTE COUTLEE VVE DE ANTONIO DUPRAS 1484 BLVD GOUIN 0	291 97 C	250			250						
741017	LOT LETELLIER FERNAND BERUBE	291 98 COMMIS C	250			250						
741018	LOT LETELLIER FERNANDE BISSENETTE EPSE DE DR. LASALLE LABERGE 3774 PARC LAFONTAINE	291 99 M.D. C	250			250						
741019	LOT LETELLIER ROMULUS LAVALLEE 757 PLACE D'ARMES	291 100 NOTAIRE C	200			200						
741020	LOT LETELLIER ALEXANDER BURNETT 3474 HUTCHISON	291 101 P	200				200					
741021	LOT LETELLIER COMMERCIAL LOAN CO. LTD A/S J.S. PICARD MC DUFF	291 102 N 3485 PARK AVE	200					200				
741022	LOT LETELLIER ERNEST NANTAIS 6403 CLARKE	291 104 CHARRETIER C	200			200						

RÔLE D'ÉVALUATION DES IMMEUBLES POUR L'EXERCICE FINANCIER COMMENÇANT LE 1ER MAI, 1937
VALUATION ROLL OF IMMOVABLE PROPERTY FOR THE FISCAL YEAR COMMENCING 1ST MAY, 1937

RUE **LETELLIER** ARRONDISSEMENT ÉLECTORAL **5** QUARTIER **AHUNTSIC**
STREET ELECTORAL DISTRICT WARD

COMPTE No ACCOUNT No.	SITUATION DE LA PROPRIÉTÉ LOCATION OF PROPERTY NOM ET ADRESSE DU PROPRIÉTAIRE NAME AND ADDRESS OF OWNER	CADASTRE -- SUB-DIVISION OCCUPATION ET/AND DÉNOMINATION	VALEUR (DOLLARS SEULEMENT) -- VALUE (DOLLARS ONLY)							Entretien des Trotoirs Maintenance of Sidewalks Pav. Front Pl.	VOÛTES VAULTS	RÉSOLUTION REDUCTION NO.
			TERRAIN LAND	BÂTIMENTS BUILDINGS	EXEMPT	VALEUR TOTALE -- TOTAL VALUE						
						CATHOLIQUE CATHOLIC	PROTESTANTE PROTESTANT	NEUTRE NEUTRAL	JUIVE JEWISH			
741023	LOT LETELLIER WILLIAM FRANCIS CARSLY 1569 MC GREGOR	PAR. SAULT AU RECOLLET 291 105 P	200				200					
741024	LOT LETELLIER RAOUL BERTHIAUME 1/2 SUCC. HERVE GIRARD 1/2 EVA CAMPEAU VVE DE HERVE GIRARD A/S RAOUL BERTHIAUME	291 106 AGT D'ASSCE C USUFTRE 84 NOTRE DAME O	200			200						
741025	---LETELLIER EMILIE LACASSE VVE DE ADOLPHE VILLENEUVE 5053 PAPINEAU	291 107 C	200	500		700						
741026	LOT LETELLIER DO	291 108 C	200			200						
741027	LOT LETELLIER LA CITE DE MONTREAL	291 109 EX	200		200							
741028	LOT LETELLIER LA CITE DE MONTREAL	291 110 EX	200		200							
741029	LOT LETELLIER DO	291 111 EX	200		200							
741030	LOT LETELLIER LA CITE DE MONTREAL	291 112 EX	200		200							
741031	LOT LETELLIER CHARLES MAYER 180 STE CATHERINE EST	291 113 JOURNALIER C	200			200						

RÔLE D'ÉVALUATION DES IMMEUBLES POUR L'EXERCICE FINANCIER COMMENÇANT LE 1ER MAI, 1937
VALUATION ROLL OF IMMOVABLE PROPERTY FOR THE FISCAL YEAR COMMENCING 1ST MAY, 1937

RUE LETELLIER ARRONDISSEMENT ÉLECTORAL 9 QUARTIER AHUNTSIC
STREET ELECTORAL DISTRICT WARD

COMPTE No ACCOUNT No.	SITUATION DE LA PROPRIÉTÉ LOCATION OF PROPERTY NOM ET ADRESSE DU PROPRIÉTAIRE NAME AND ADDRESS OF OWNER	CADASTRE - SUB-DIVISION OCCUPATION ET/ou DÉNOMINATION	VALEUR (DOLLARS SEULEMENT) - VALUE (DOLLARS ONLY)							Entretien des Trottoirs Maintenance of Sidewalks Pav. Front Pl.	VOÛTES VAULTS	RESOLUTION REDUCTION NO.
			TERRAIN LAND	BÂTIMENTS BUILDINGS	EXEMPT	CATHOLIQUE CATHOLIC	PROTESTANTE PROTESTANT	NEUTRE NEUTRAL	JUIVE JEWISH			
7 41032	LOT LETELLIER OVIDE HENRI RICHER 4458 MARQUETTE	PAR. SAULT AU RECOLLET 291 114 M.D. C	200						200			
7 41033	LOT LETELLIER JOSEPH NORBERT E. BISSON 428 BLVD ST JOSEPH E	291 115 C	200						200			
7 41034	LOT LETELLIER ARTHUR NADEAU MARIA NADEAU A/S ARTHUR NADEAU	291 116 SELLIER C 4861 ST. LAURENT	200						200			
7 41035	LOT LETELLIER CHARLES MAYER 180 STE CATHERINE EST	291 117 JOURNALIER C	200						200			
7 41036	LOT LETELLIER LA CITE DE MONTREAL	291 118 EX	200		200							
7 41037	LOT LETELLIER EUGENE AUBUCHON 4215 BERRI	291 119 HORLOGER C	200						200			
7 41038	LOT LETELLIER EUGENE MAYER 180 STE CATHERINE EST	291 120 JOURNALIER C	200						200			
7 41039	LOT LETELLIER LA CITE DE MONTREAL	291 121 EX	200		200							
7 41040	LOT LETELLIER LA CITE DE MONTREAL	291 122 EX	200		200							
7 41041	LOT LETELLIER DESIRE L. DESBOIS 366 COTE STE CATHERINE CH.	291 123 AVOCAT C	200						200			

RÔLE D'ÉVALUATION DES IMMEUBLES POUR L'EXERCICE FINANCIER COMMENÇANT LE 1ER MAI, 1937
VALUATION ROLL OF IMMOVABLE PROPERTY FOR THE FISCAL YEAR COMMENCING 1ST MAY, 1937

RUE LETELLIER
STREET

ARRONDISSEMENT ÉLECTORAL 9
ELECTORAL DISTRICT

QUARTIER AHUNYSIC
WARD

COMPTE No ACCOUNT No.	SITUATION DE LA PROPRIÉTÉ LOCATION OF PROPERTY NOM ET ADRESSE DU PROPRIÉTAIRE NAME AND ADDRESS OF OWNER	CADASTRE - SUB-DIVISION OCCUPATION ET/OU DÉNOMINATION	TERRAIN LAND	BÂTIMENTS BUILDINGS	VALEUR (DOLLARS SEULEMENT) - VALUE (DOLLARS ONLY)					Extraction des Trois Maintenance of Sidewalks Pds. Front Ft.	VOTES VOTES	RÉSOLUTION REDUCTION NO.
					EXEMPT	VALEUR TOTALE - TOTAL VALUE		CATHOLIQUE CATHOLIC	PROTESTANTE PROTESTANT			
741042	LOT LETELLIER DEMETRIUS BARIL 4 NOTRE DAME EST	PAR. SAULT AU RECOLLET 291 124 AVOCAT C	200				200					
741043	LOT LETELLIER MARIA GROULX VVE DE OSCAR BARIL RIVET 775 BLVD ST. JOSEPH EST APT. 3	291 125 C	200				200					
741044	LOT LETELLIER LA CITE DE MONTREAL	291 126 EX	200			200						
741045	LOT LETELLIER LA CITE DE MONTREAL	291 127 EX	200			200						
741046	LOT LETELLIER LA CITE DE MONTREAL LA CITE DE MONTREAL	291 128 291 128 EX	200			200						
741047	LOT LETELLIER LA CITE DE MONTREAL	291 129 EX	200			200						
741048	LOT LETELLIER LA CITE DE MONTREAL	291 130 EX	200			200						
741049	LOT LETELLIER LA CITE DE MONTREAL	291 131 EX	200			200						
741050	LOT LETELLIER SUCC. ROMAIN ST. JEAN A/S MARIE CRESSE 3587 NOTRE DAME EST	291 132 C	200				200					
741051	LOT LETELLIER DO	291 133 C	200				200					

RÔLE D'ÉVALUATION DES IMMEUBLES POUR L'EXERCICE FINANCIER COMMENÇANT LE 1ER MAI, 1937
VALUATION ROLL OF IMMOVABLE PROPERTY FOR THE FISCAL YEAR COMMENCING 1ST MAY, 1937

RUE
STREET

LETELLIER

ARRONDISSEMENT ÉLECTORAL 9
ELECTORAL DISTRICT

QUARTIER
WARD

ARUNTSIC

COMPTE No ACCOUNT No.	SITUATION DE LA PROPRIÉTÉ LOCATION OF PROPERTY NOM ET ADRESSE DU PROPRIÉTAIRE NAME AND ADDRESS OF OWNER	CADASTRE - SUB-DIVISION OCCUPATION ET/AND DÉNOMINATION	VALEUR (DOLLARS SEULEMENT) - VALUE (DOLLARS ONLY)							Entretien des Trottoirs Maintenance of Sidewalks Pav. Frost Fl.	VOÛTES VAULTS	RÉSOLUTION REDUCTION NO.
			TERRAIN LAND	BÂTIMENTS BUILDINGS	VALEUR TOTALE - TOTAL VALUE							
			EXEMPT	CATHOLIQUE CATHOLIC	PROTESTANTE PROTESTANT	NEUTRE NEUTRAL	JUIVE JEWISH					
7 410 52	LOT LETELLIER SUCC.ROMAIN ST.JEAN A/S MARIE CRESSE	PAR. SAULT AU RECOLLET 291 134 C 3587 NOTRE DAME E.	200									
7 410 53	LOT LETELLIER DO	291 135 C	200									
7 410 54	LOT LETELLIER GEORGES MARTIN LEON MARTIN A/S GEORGES MARTIN	291 239 COURTIER C COURTIER 3668 ONTARIO EST	80									
7 410 55	LOT LETELLIER DO	291 240 C	60									
7 410 56	LOT LETELLIER DO	291 241 C	60									
7 410 57	LOT LETELLIER DO	291 242 C	60									
7 410 58	LOT LETELLIER DO	291 243 C	60									
7 410 59	LOT LETELLIER DO	291 244 C	60									
7 410 60	LOT LETELLIER DO	291 245 C	60									
7 410 61	LOT LETELLIER DO	291 246 C	60									
7 410 62	LOT LETELLIER DO	291 247 C	60									

RÔLE D'ÉVALUATION DES IMMEUBLES POUR L'EXERCICE FINANCIER COMMENÇANT LE 1ER MAI, 1937
VALUATION ROLL OF IMMOVABLE PROPERTY FOR THE FISCAL YEAR COMMENCING 1ST MAY, 1937

RUE LETELLIER
STREET

ARRONDISSEMENT ÉLECTORAL 9
ELECTORAL DISTRICT

QUARTIER AHUNTSIC
WARD

COMPTE No ACCOUNT No.	SITUATION DE LA PROPRIÉTÉ LOCATION OF PROPERTY NOM ET ADRESSE DU PROPRIÉTAIRE NAME AND ADDRESS OF OWNER	CADASTRE — SUB-DIVISION OCCUPATION ET/AND DÉNOMINATION	TERRAIN LAND	BÂTIMENTS BUILDINGS	VALEUR (DOLLARS SEULEMENT) — VALUE (DOLLARS ONLY)					Entretien des Trotoirs Maintenance of Sidewalks Pos. Front Pl.	VOÛTES VAULTS	RÉSOLUTION REDUCTION NO.
					EXEMPT	CATHOLIQUE CATHOLIC	PROTESTANTE PROTESTANT	NEUTRE NEUTRAL	JUIVE JEWISH			
7 410 63	LOT LETELLIER GEORGES MARTIN LEON MARTIN A/S GEORGES MARTIN	PAR. SAULT AU RECOLLET 291 248 COURTIER C COURTIER 3668 ONTARIO EST	60			60						
7 410 64	LOT LETELLIER DO	291 249 C	60			60						
7 410 65	LOT LETELLIER DO	291 250 C	60			60						
7 410 66	LOT LETELLIER DO	291 251 C	60			60						
7 410 67	LOT LETELLIER DO	291 252 C	60			60						
7 410 68	LOT LETELLIER ALBINA PERREAULT EPSE DE ADOLPHE DESROCHERS 1317 STE CATHERINE EST	291 253 COMMIS C	60			60						
7 410 69	LOT LETELLIER DO	291 254 C	60			60						
7 410 70	LOT LETELLIER DO	291 255 C	60			60						
7 410 71	LOT LETELLIER JACOB RUBIN ROOM 305 OLD BIRKS BLDG	291 256 J	60						60			
7 410 72	LOT LETELLIER GEORGES MARTIN LEON MARTIN A/S GEORGES MARTIN	291 257 COURTIER C COURTIER 3668 ONTARIO EST	60			60						

RÔLE D'ÉVALUATION DES IMMEUBLES POUR L'EXERCICE FINANCIER COMMENÇANT LE 1ER MAI, 1937
VALUATION ROLL OF IMMOVABLE PROPERTY FOR THE FISCAL YEAR COMMENCING 1ST MAY, 1937

RUE LETELLIER
STREET

ARRONDISSEMENT ÉLECTORAL 9
ELECTORAL DISTRICT

QUARTIER AHUNTSIC
WARD

COMPTE No ACCOUNT No.	SITUATION DE LA PROPRIÉTÉ LOCATION OF PROPERTY NOM ET ADRESSE DU PROPRIÉTAIRE NAME AND ADDRESS OF OWNER	CADASTRE — SUB-DIVISION OCCUPATION ET/OU DÉNOMINATION	VALEUR (DOLLARS SEULEMENT) — VALUE (DOLLARS ONLY)					Entretien des Trottoirs Maintenance of Sidewalks Pos. Front FL	VOÛTES VAULTS	RÉSOLUTION REDUCTION NO.
			TERRAIN LAND	BÂTIMENTS BUILDINGS	EXEMPT	VALEUR TOTALE — TOTAL VALUE CATHOLIQUE CATHOLIC PROTESTANTE PROTESTANT NEUTRE NEUTRAL JUIVE JEWISH				
7 41073	LOT LETELLIER GEORGES Mx MARTIN LEON MARTIN A/S GEORGES MARTIN	PAR. SAULT AU RECOLLET 291 258 COURTIER C COURTIER 3568 ONTARIO EST	60			60				
7 41074	LOT LETELLIER DO	291 259 B	60			60				
7 41075	LOT LETELLIER DO	291 260 C	60			60				
7 41076	LOT LETELLIER ALBIN PERREAULT EPSE DE ADOLPHE DESROCHERS 1317 STE CATHERINE EST	291 261 COMMIS C	60			60				
7 41077	LOT LETELLIER DO	291 262 C	60			60				
7 41078	LOT LETELLIER DO	291 263 C	60			60				
7 41079	LOT LETELLIER DO	291 264 C	60			60				
7 41080	LOT LETELLIER PAUL LAROSE JEANNE LAROSE EPSE DE GEORGES BERLINGUETTE MARIEL LAROSE A/S NAT. TRUST	291 265 C 255 ST JAMES O	60			60				
7 41081	LOT LETELLIER DO	291 266 C	60			60				

RÔLE D'ÉVALUATION DES IMMEUBLES POUR L'EXERCICE FINANCIER COMMENÇANT LE 1ER MAI, 1937
VALUATION ROLL OF IMMOVABLE PROPERTY FOR THE FISCAL YEAR COMMENCING 1ST MAY, 1937

RUE LETELLIER
STREET

ARRONDISSEMENT ÉLECTORAL 9
ELECTORAL DISTRICT

QUARTIER AHUNTSIC
WARD

COMPTE No ACCOUNT No.	SITUATION DE LA PROPRIÉTÉ LOCATION OF PROPERTY NOM ET ADRESSE DU PROPRIÉTAIRE NAME AND ADDRESS OF OWNER	CADASTRE -- SUB-DIVISION OCCUPATION ET/AND DÉNOMINATION	TERRAIN LAND	BÂTIMENTS BUILDINGS	VALEUR (DOLLARS SEULEMENT) -- VALUE (DOLLARS ONLY)					Entretien des Trottoirs Maintenance of Sidewalks Pds. Front FL	VOÛTES VAULTS	RÉSOLUTION REDUCTION NO.
					EXEMPT	CATHOLIQUE CATHOLIC	PROTESTANTE PROTESTANT	NEUTRE NEUTRAL	JUIVE JEWISH			
7 410 82	LOT LETELLIER PAUL LAROSE JEANNE LAROSE EPSE DE GEORGES BERLINGUETTE MARIEL LAROSE A/S NAT. TRUST	PAR. SAULT AU RECOLLET 291 267 C 255 ST JAMES 0	60			60						
7 410 83	LOT LETELLIER DO	291 268 C	60			60						
7 410 84	LOT LETELLIER DO	291 269 C	60			60						
7 410 85	LOT LETELLIER DO	291 270 C	60			60						
7 410 86	LOT LETELLIER DO	291 271 C	60			60						
7 410 87	LOT LETELLIER DO	291 272 C	60			60						
7 410 88	LOT LETELLIER DO	291 273 C	60			60						
7 410 89	LOT LETELLIER DO	291 274 C	60			60						
7 410 90	LOT LETELLIER DO	291 275 C	60			60						
7 410 91	LOT LETELLIER DO	291 276 C	60			60						

RÔLE D'ÉVALUATION DES IMMEUBLES POUR L'EXERCICE FINANCIER COMMENÇANT LE 1ER MAI, 1937
VALUATION ROLL OF IMMOVABLE PROPERTY FOR THE FISCAL YEAR COMMENCING 1ST MAY, 1937

RUE LETELLIER
STREET

ARRONDISSEMENT ÉLECTORAL 9
ELECTORAL DISTRICT

QUARTIER AHUNTSIC
WARD

COMPTE No ACCOUNT No.	SITUATION DE LA PROPRIÉTÉ LOCATION OF PROPERTY NOM ET ADRESSE DU PROPRIÉTAIRE NAME AND ADDRESS OF OWNER	CADASTRE - SUB-DIVISION OCCUPATION ET/OU DÉNOMINATION	TERRAIN LAND	BÂTIMENTS BUILDINGS	VALEUR (DOLLARS SEULEMENT) - VALUE (DOLLARS ONLY)					Entretien des Trottoirs Maintenance of Sidewalks Pos. Front Ft.	VOÛTES VAULTS	RÉSOLUTION REDUCTION NO.
					EXEMPT	CATHOLIQUE CATHOLIC	PROTESTANTE PROTESTANT	NEUTRE NEUTRAL	JUIVE JEWISH			
7 410 92	LOT LETELLIER JACOB RUBIN BIRKS BLDG PHILLIP SQ.	PAR. SAULT AU RECOLLET 291 277 J	60						60			
7 410 93	LOT LETELLIER M. J. CUPOT 5015 ST URBAIN	291 278 INSPECTEUR C	60			60						
7 410 94	LOT LETELLIER DO	291 279 C	60			60						
7 410 95	LOT LETELLIER ZENON FONTAINE CORINNE QUIMET EPSE DE J. ALFRED LABELLE A/S ZENON FONTAINE	291 280 C 7 ST. JACQUES O	60			60						
7 410 96	LOT LETELLIER M. J. CUPOT 5015 ST URBAIN	291 281 C	80			80						
7 410 97	LOT LETELLIER ARTHUR JAMES COOPER MC NALLY A/S MRS WM. MC NALLY 90 MC GILL ST P.O. BOX 1914	TRVERSEZ 291 237 CLERK C	80			80						
7 410 98	LOT LETELLIER WM. HERBERT MC NALLY 90 MC GILL ST	291 236 C	60			60						
7 410 99	LOT LETELLIER CHARLES LEONARD LANGLOIS ACHILLE LANGLOIS ANTOINE LANGLOIS MARCEL LANGLOIS ORSALIE LANGLOIS EPSE DE HORACE LANGLOIS FRANCOISE LANGLOIS (INTERDITE) XANERREXANERREX THERESE LANGLOIS EPSE DE TANCREDE MARSAN A/S CHARLES LEONARD LANGLOIS 1695 ST HUBERT	291 235 C	60			60						

RÔLE D'ÉVALUATION DES IMMEUBLES POUR L'EXERCICE FINANCIER COMMENÇANT LE 1ER MAI, 1937
VALUATION ROLL OF IMMOVABLE PROPERTY FOR THE FISCAL YEAR COMMENCING 1ST MAY, 1937

RUE LETELLIER
STREET

ARRONDISSEMENT ÉLECTORAL 9
ELECTORAL DISTRICT

QUARTIER AHUNTSIC
WARD

COMPTE No ACCOUNT No.	SITUATION DE LA PROPRIÉTÉ LOCATION OF PROPERTY NOM ET ADRESSE DU PROPRIÉTAIRE NAME AND ADDRESS OF OWNER	CADASTRE - SUB-DIVISION OCCUPATION ET/ANS DÉNOMINATION	VALEUR (DOLLARS SEULEMENT) - VALUE (DOLLARS ONLY)							Entrée des Trottoirs Maintenance of Sidewalks Pav. Front Pt.	VOÛTES VAULTS	RÉSOLUTION REDUCTION NO.
			TERRAIN LAND	BÂTIMENTS BUILDINGS	EXEMPT	VALEUR TOTALE - TOTAL VALUE						
						CATHOLIQUE CATHOLIC	PROTESTANTE PROTESTANT	NEUTRE NEUTRAL	JUIVE JEWISH			
741100	LOT LETELLIER THEODULE CAMPAGNA 1071 BERRI	PAR. SAULT AU R. COLLET 291 234 CONSTRUCTEUR C	60			60						
741101	LOT LETELLIER DO	291 233 C	60			60						
741102	LOT LETELLIER MARY JANE BARRY WIDOW OF MICHAEL JAMES WALSH	291 232 C	60			60						
741103	LOT LETELLIER PAUL LAROSE POUR AUTRES NOMS VOIR # 741080	291 231 C	60			60						
741104	LOT LETELLIER DO	291 230 C	60			60						
741105	LOT LETELLIER DO	291 229 C	60			60						
741106	LOT LETELLIER DO	291 228 C	60			60						
741107	LOT LETELLIER DO	291 227 C	60			60						
741108	LOT LETELLIER DO	291 226 C	60			60						
741109	LOT LETELLIER DO	291 225 C	60			60						
741110	LOT LETELLIER SUCC. EDMOND LUSSIER 2081 BLVD GOUIN O	291 224 C	60			60						

RÔLE D'ÉVALUATION DES IMMEUBLES POUR L'EXERCICE FINANCIER COMMENÇANT LE 1ER MAI, 1937
VALUATION ROLL OF IMMOVABLE PROPERTY FOR THE FISCAL YEAR COMMENCING 1ST MAY, 1937

RUE LETELLIER
STREET

ARRONDISSEMENT ÉLECTORAL 9
ELECTORAL DISTRICT

QUARTIER AHUNTSIC
WARD

COMPTE No ACCOUNT No.	SITUATION DE LA PROPRIÉTÉ LOCATION OF PROPERTY NOM ET ADRESSE DU PROPRIÉTAIRE NAME AND ADDRESS OF OWNER	CADASTRE - SUB-DIVISION		VALEUR (DOLLARS SEULEMENT) - VALUE (DOLLARS ONLY)						Entretien des Trottoirs Maintenance of Sidewalks Rdgs. Front Pl.	VOÛTES VAULTS	RÉSOLUTION REDUCTION NO.
		OCCUPATION ET/AND DÉNOMINATION	TERRAIN LAND	BÂTIMENTS BUILDINGS	EXEMPT	CATHOLIQUE CATHOLIC	PROTESTANTE PROTESTANT	NEUTRE NEUTRAL	JUIVE JEWISH			
741111	PAR. SAULT AU RECOLLET LOT LETELLIER SUCC. EDMOND LUSSIER 2081 BLVD GOUIN O	291 223 C	60					60				
741112	LOT LETELLIER DO	291 222 C	60					60				
741113	LOT LETELLIER M. L. CLARA E. BISSONNETTE VVE DE JACQUES A. BISSONNETTE 7707 HENRI JULIEN	291 221 C	60					60				
741114	LOT LETELLIER PAUL LAROSE POUR AUTRES NOMS VOIR # 741080 A/S NAT. TRUST	291 220 C 225 ST JAMES WEST	60					60				
741115	LOT LETELLIER DO	291 219 C	60					60				
741116	LOT LETELLIER LA CITE DE MONTREAL	291 218 EX	60		60							
741117	LOT LETELLIER DO	291 217 EX	60		60							
741118	LOT LETELLIER DO	291 216 EX	60		60							
741119	LOT LETELLIER DO	291 215 EX	60		60							
741120	LOT LETELLIER DO	291 214 EX	60		60							

CITÉ DE MONTREAL
CITY OF

RÔLE D'ÉVALUATION DES IMMEUBLES POUR L'EXERCICE FINANCIER COMMENÇANT LE 1ER MAI, 1937
VALUATION ROLL OF IMMOVABLE PROPERTY FOR THE FISCAL YEAR COMMENCING 1ST-MAY, 1937

155

RUE LETELLIER
STREET

ARRONDISSEMENT ÉLECTORAL 9
ELECTORAL DISTRICT

QUARTIER AHUNTSIC
WARD

COMPTE No. ACCOUNT No.	SITUATION DE LA PROPRIÉTÉ LOCATION OF PROPERTY NOM ET ADRESSE DU PROPRIÉTAIRE NAME AND ADDRESS OF OWNER	CADASTRE -- SUB-DIVISION OCCUPATION ET/AND DÉNOMINATION	VALEUR (DOLLARS SEULEMENT) -- VALUE (DOLLARS ONLY)					Entretien des Trottoirs Maintenance of Sidewalks Pos. Front Ft.	VOÛTES VAULTS	RÉSOLUTION REDUCTION NO.
			TERRAIN LAND	BÂTIMENTS BUILDINGS	EXEMPT	VALEUR TOTALE -- TOTAL VALUE CATHOLIQUE PROTESTANTE NEUTRE JUIVE				
7 41121	LOT LETELLIER GEORGES VANDELAC ANNA VANDELAC EPSE DE ALEXANDRE GOUR ¼ A/S GEORGES VANDELAC	PAR. SAULT AU RECOLLET 291 213 b. PROP. ½ USUFTR ¼ ● RACHEL & DE BULLION	60			60				
7 41122	LOT LETELLIER DO	291 212 C	60			60				
7 41123	LOT LETELLIER LA CÔTE DE MONTREAL	291 211 EX	60		60					
7 41124	LOT LETELLIER DO	291 210 EX	60		60					
7 41125	LOT LETELLIER SUCC. EDMOND LUSSIER 2081 BLVD GOUIN 0	291 209 C	60			60				
7 41126	LOT LETELLIER DO	291 208 C	60			60				
7 41127	LOT LETELLIER LOUIS BELLEROSE 2372 DELORIMIER	291 207 MENUISIER C	60			60				
7 41128	LOT LETELLIER DO	291 205 C	60			60				
7 41129	LOT LETELLIER DO	291 205 C	60			60				
7 41130	LOT LETELLIER DO	291 204 C	60			60				

RÔLE D'ÉVALUATION DES IMMEUBLES POUR L'EXERCICE FINANCIER COMMENÇANT LE 1ER MAI, 1937
VALUATION ROLL OF IMMOVABLE PROPERTY FOR THE FISCAL YEAR COMMENCING 1ST MAY, 1937

RUE LETELLIER
STREET

ARRONDISSEMENT ÉLECTORAL 9
ELECTORAL DISTRICT

QUARTIER AHUNTSIC
WARD

COMPTE No ACCOUNT No.	SITUATION DE LA PROPRIÉTÉ LOCATION OF PROPERTY NOM ET ADRESSE DU PROPRIÉTAIRE NAME AND ADDRESS OF OWNER	CADASTRE - SUB-DIVISION OCCUPATION ET/AND DÉNOMINATION	TERRAIN LAND	BÂTIMENTS BUILDINGS	VALEUR (DOLLARS SEULEMENT) - VALUE (DOLLARS ONLY)					Entretien des Trottoirs Maintenance of Sidewalks Pds. Front Pl.	VOÛTES VAULTS	RÉSOLUTION REDUCTION NO.
					EXEMPT	CATHOLIQUE CATHOLIC	PROTESTANTE PROTESTANT	NEUTRE NEUTRAL	JUIVE JEWISH			
		PAR. SAULT AU RECOLLET										
7 411 31	LOT LETELLIER LOUIS BELLE ROSE 2372 DEORIMIER	291 203 MENUISIER C	60			60						
7 411 32	LOT LETELLIER DO	291 202 C	60			60						
7 411 33	LOT LETELLIER DO	291 201 C	60			60						
7 411 34	LOT LETELLIER DP	291 230 C	60			60						
7 411 35	LOT LETELLIER DO	291 199 C	60			60						
7 411 36	LOT LETELLIER ALBINA PERREAULT EPSE DE ADOLPHE DESROCHERS 1317 STE CATHERINE EST	291 198 C	50			50						
7 411 37	LOT LETELLIER DO	291 197 C	80			80						
7 411 38	LOT LETELLIER ALBERTINE VALLEE 5249 PARK AVENUE	291 196 C	80			80						
7 411 39	LOT LETELLIER LA CITE DE MONTREAL	291 195 EX	80		80							
7 411 40	LOT LETELLIER DO	291 194 EX	80		80							

RÔLE D'ÉVALUATION DES IMMEUBLES POUR L'EXERCICE FINANCIER COMMENÇANT LE 1ER MAI, 1937
VALUATION ROLL OF IMMOVABLE PROPERTY FOR THE FISCAL YEAR COMMENCING 1ST-MAY, 1937

RUE LETELLIER
STREET

ARRONDISSEMENT ÉLECTORAL 9
ELECTORAL DISTRICT

QUARTIER AHUNTSIC
WARD

COMPTE No. ACCOUNT No.	SITUATION DE LA PROPRIÉTÉ LOCATION OF PROPERTY NOM ET ADRESSE DU PROPRIÉTAIRE NAME AND ADDRESS OF OWNER	CADASTRE - SUB-DIVISION OCCUPATION ET/AND DÉNOMINATION	VALEUR (DOLLARS SEULEMENT) - VALUE (DOLLARS ONLY)					Entretien des Trottoirs Maintenance of Sidewalks Pav. Front Pl.	VOÛTES VAULTS	RÉSOLUTION REDUCTION NO.
			TERRAIN LAND	BÂTIMENTS BUILDINGS	EXEMPT	VALEUR TOTALE - TOTAL VALUE				
						CATHOLIQUE CATHOLIC	PROTESTANTE PROTESTANT	NEUTRE NEUTRAL	JUIVE JEWISH	
7 411 41	LOT LETELLIER LA CITE DE MONTREAL	PAR. SAULT AU RECOLLET 291 193 EX	80		80					
7 411 42	LOT LETELLIER DO	291 192 EX	180		180					
7 411 43	LOT LETELLIER DO	291 191 EX	180		180					
7 411 44	LOT LETELLIER PIERRE DUCHARME 10721 BERRI	291 190 MARCHAND C	180			180				
7 411 45	LOT LETELLIER LA CITE DE MONTREAL	291 189 EX	180		180					
7 411 46	LOT LETELLIER DO	291 188 EX	180		180					
7 411 47	LOT LETELLIER DO	291 187 EX	180		180					
7 411 48	LOT LETELLIER HENRI COUPAL JR 5457 JEANNE MANCE	291 186 MEDECIN C	180			180				
7 411 49	LOT LETELLIER LA CITE DE MONTREAL	291 185 EX	180		180					
7 411 50	LOT LETELLIER ISABELLA KIRKHAM WIDOW OF GEORGE WM BITHELL 2162 SHERBROOKE WEST APT.16	291 184 P	180				180			
7 411 51	LOT LETELLIER DO	291 183 P	180				180			

RÔLE D'ÉVALUATION DES IMMEUBLES POUR L'EXERCICE FINANCIER COMMENÇANT LE 1ER MAI, 1937
VALUATION ROLL OF IMMOVABLE PROPERTY FOR THE FISCAL YEAR COMMENCING 1ST MAY, 1937

RUE LETELLIER ARRONDISSEMENT ÉLECTORAL 9 QUARTIER AHUNTSIC
STREET ELECTORAL DISTRICT WARD

COMPTE No ACCOUNT No.	SITUATION DE LA PROPRIÉTÉ LOCATION OF PROPERTY NOM ET ADRESSE DU PROPRIÉTAIRE NAME AND ADDRESS OF OWNER	CADASTRE -- SUB-DIVISION OCCUPATION ET/AND DÉNOMINATION	VALEUR (DOLLARS SEULEMENT) -- VALUE (DOLLARS ONLY)							Entretien des Trotoirs Maintenance of Sidewalks Pds. Front Pl.	VOÛTES VAULTS	RÉSOLUTION REDUCTION NO.
			TERRAIN LAND	BÂTIMENTS BUILDINGS	EXEMPT	VALEUR TOTALE -- TOTAL VALUE						
						CATHOLIQUE CATHOLIC	PROTESTANTE PROTESTANT	NEUTRE NEUTRAL	JUIVE JEWISH			
7 411 52	LOT LETELLIER SUCC. GEORGIANNA GRAVEL VVE DE GEDEON GERMAIN GRAZIELLA GRAVEL EPSE DE PHILIPPE LAROSE GERMAINE GERMAIN GEORGES HENRI GERMAIN ANNETTE GERMAIN EPSE DE PROSPER CHARLEBOIS <i>compte à P. Larose 7480 Henri Julien</i>	PAR. SAULT AU RECOLLET 291 182 C	180			180						
7 411 53	LOT LETELLIER LA CITE DE MONTREAL	291 181 EX	180		180							
7 411 54	LOT LETELLIER ALFRED CAMPBELL SHERBROOKE P.Q.	291 180 RENTIER P	180				180					
7 411 55	LOT LETELLIER ISAAC GIROUX 3441 DELORIMIER	291 179 BOUCHER C	180			180						
7 411 56	LOT LETELLIER ISABELLA KIRHAM WIDOW OF G. BITHELL 2162 SHERBROOKE W APT.16	291 178 P	180				180					
7 411 57	LOT LETELLIER DO	291 177 P	180				180					
7 411 58	LOT LETELLIER SUCC. LOUIS LEBOEUF 4072 DROLET	291 176 C	180			180						
7 411 59	LOT LETELLIER ISABELLA KIRHAM WIDOW OF G.W.M. BITHELL 2162 SHERBROOKE W APT.16	291 175 P	180				180					
7 411 60	LOT LETELLIER DO	291 174 P	180				180					

RÔLE D'ÉVALUATION DES IMMEUBLES POUR L'EXERCICE FINANCIER COMMENÇANT LE 1ER MAI, 1937
VALUATION ROLL OF IMMOVABLE PROPERTY FOR THE FISCAL YEAR COMMENCING 1ST MAY, 1937

RUE LETELLIER
STREET

ARRONDISSEMENT ÉLECTORAL 9
ELECTORAL DISTRICT

QUARTIER AHUNTSIC
WARD

COMPTE No ACCOUNT No.	SITUATION DE LA PROPRIÉTÉ LOCATION OF PROPERTY NOM ET ADRESSE DU PROPRIÉTAIRE NAME AND ADDRESS OF OWNER	CADASTRE - SUB-DIVISION OCCUPATION ET/AND DÉNOMINATION	VALEUR (DOLLARS SEULEMENT) - VALUE (DOLLARS ONLY)							Entrée des Trottoirs Maintenance of Sidewalks Pds. Front Pl.	VOÛTES VAULTS	RÉSOLUTION REDUCTION NO.
			TERRAIN LAND	BÂTIMENTS BUILDINGS	EXEMPT	CATHOLIQUE CATHOLIC	PROTESTANTE PROTESTANT	NEUTRE NEUTRAL	JUIVE JEWISH			
7 411 61	LOT LETELLIER LA CITE DE MONTREAL	PAR. SAULT AU RECOLLET 291 175 EX	180		180							
7 411 62	LOT LETELLIER DO	291 172 EX	180		180							
7 411 63	LOT LETELLIER DO	291 171 EX	180		180							
7 411 64	LOT LETELLIER JOSEPH R. MANEGRE	291 170 CULTIVATEUR C	180				180					
7 411 65	LOT LETELLIER LEDA ADAM EPSE DE VICTOR DUHAMEL 1954 PAPINEAU	291 169 INFIRMIER C	180				180					
7 411 66	LOT LETELLIER OMER MEUNIER DIT LAGACE	291 168 BOURGEOIS C	180				180					
7 411 67	LOT LETELLIER JANE POTTER WIFE OF THOMAS EDWARD O'SULLIVAN 656 MAGDALEN	291 167 SHIPPER P	180					180				
7 411 68	LOT LETELLIER DO	291 166 P	180					180				
7 411 69	LOT LETELLIER LA CITE DE MONTREAL	291 165 EX	180		180							
7 411 70	LOT LETELLIER DO	291 164 EX	180		180							

CITÉ DE
CITY OF **MONTREAL**

RÔLE D'ÉVALUATION DES IMMEUBLES POUR L'EXERCICE FINANCIER COMMENÇANT LE 1ER MAI, 1937
VALUATION ROLL OF IMMOVABLE PROPERTY FOR THE FISCAL YEAR COMMENCING 1ST-MAY, 1937

160

RUE
STREET **LETELLIER**

ARRONDISSEMENT ÉLECTORAL **9**
ELECTORAL DISTRICT

QUARTIER
WARD **AHUNTSIC**

COMPTE No ACCOUNT No.	SITUATION DE LA PROPRIÉTÉ LOCATION OF PROPERTY NOM ET ADRESSE DU PROPRIÉTAIRE NAME AND ADDRESS OF OWNER	CADASTRE - SUB-DIVISION OCCUPATION ET/AND DÉNOMINATION	VALEUR (DOLLARS SEULEMENT) - VALUE (DOLLARS ONLY)					Entretien des Trottoirs Maintenance of Sidewalks Pav. Front Fl.	VOÛTES VAULTS	RÉSOLUTION REDUCTION NO.
			TERRAIN LAND	BÂTIMENTS BUILDINGS	EXEMPT	VALEUR TOTALE - TOTAL VALUE				
						CATHOLIQUE CATHOLIC	PROTESTANTE PROTESTANT	NEUTRE NEUTRAL	JUIVE JEWISH	
741171	LOT LETELLIER LA CITE DE MONTREAL	PAR. SAULT AU RECOLLET 291 163 EX	180		180					
741172	LOT LETELLIER DO	291 162 EX	180		180					
741173	LOT LETELLIER EDOUARD DESJARDONS 6631 ST. LAURENT	291 161 C	180			180				
741174	LOT LETELLIER LA CITE DE MONTREAL	291 160 EX	230		230					
741175	LOT LETELLIER DO	291 159 EX	230		230					
741176	LOT LETELLIER DO	291 158 EX	230		230					
741177	LOT LETEL LIER DO	291 157 EX	230		230					
741178	11262-64 LETELLIER GUISEPPE MANITTA 11262 LETELLIER	291 156 VIDANGEUR C	230	1570		1800				
741179	LOT LETELLIER LA CITE DE MONTREAL	291 155 EX	230		230					
741180	LOT LETELLIER NAPOLEON PAUL ST. MARSEILLES 11291 DE ST REAL	291 154 ING. MEC. C	230			230				

RÔLE D'ÉVALUATION DES IMMEUBLES POUR L'EXERCICE FINANCIER COMMENÇANT LE 1ER MAI, 1937
VALUATION ROLL OF IMMOVABLE PROPERTY FOR THE FISCAL YEAR COMMENCING 1ST MAY, 1937

RUE LETELLIER
STREET

ARRONDISSEMENT ÉLECTORAL 9
ELECTORAL DISTRICT

QUARTIER AHUNTSIC
WARD

COMPTE No ACCOUNT No.	SITUATION DE LA PROPRIÉTÉ LOCATION OF PROPERTY NOM ET ADRESSE DU PROPRIÉTAIRE NAME AND ADDRESS OF OWNER	CADASTRE — SUB-DIVISION OCCUPATION ET/AND DÉNOMINATION		TERRAIN LAND	BÂTIMENTS BUILDINGS	VALEUR (DOLLARS SEULEMENT) — VALUE (DOLLARS ONLY)					Entretien des Trottoirs Maintenance of Sidewalks Pgs. Front Pl.	VOÛTES VAULTS	RÉSOLUTION REDUCTION NO.	
						EXEMPT	CATHOLIQUE CATHOLIC	PROTESTANTE PROTESTANT	NEUTRE NEUTRAL	JUIVE JEWISH				VALEUR TOTALE — TOTAL VALUE
741181	LOT LETELLIER LACITE DE MONTREAL	291	153 EX	230		230								
741182	LOT LETELLIER LA CITE DE MONTREAL DUDEMAINE HOMOLOGUE 7/10/32	291	PT 152 EX	120		120								
741183	LOT LETELLIER PIERRE CHERTRAL JR. 6274 MOLSON DUDEMAINE HOMOLOGUE 7/10/32	291	PT 152 EX	120		120								
741184	LOT LETELLIER P.E. & HEB. A. LAYTON LAYTON & BROS. 1158 ST. CATHERINE W. DUDEMAINE HOMOLOGUE 7/10/32	291	151 P EX	230		150 230			80 230					
741185	LOT LETELLIER JOS DE VAUDREUIL URGEL ARCAND A/S JOS DE VAUDREUIL	291	150 C MACHINISTE	230					230					
741186	LOT LETELLIER LA CITE DE MONTREAL	291	149 EX	230		230								
741187	LOT LETELLIER 00	291	148 EX	230		230								
741188	LOT LETELLIER 00	291	147 EX	230		230								

CITÉ DE MONTREAL
CITY OF

RÔLE D'ÉVALUATION DES IMMEUBLES POUR L'EXERCICE FINANCIER COMMENÇANT LE 1ER MAI, 1937
VALUATION ROLL OF IMMOVABLE PROPERTY FOR THE FISCAL YEAR COMMENCING 1ST MAY, 1937

162

RUE LETELLIER
STREET

ARRONDISSEMENT ÉLECTORAL 9
ELECTORAL DISTRICT

QUARTIER AHUNTSIC
WARD

COMPTE No ACCOUNT NO.	SITUATION DE LA PROPRIÉTÉ LOCATION OF PROPERTY NOM ET ADRESSE DU PROPRIÉTAIRE NAME AND ADDRESS OF OWNER	CADASTRE — SUB-DIVISION OCCUPATION ET/AND DÉNOMINATION	TERRAIN LAND	BÂTIMENTS BUILDINGS	VALEUR (DOLLARS SEULEMENT) — VALUE (DOLLARS ONLY)					Entretien des Trottoirs Maintenance of Sidewalks Pds, Front Fl	VOÛTES VAULTS	RÉSOLUTION REDUCTION NO.
					EXEMPT	CATHOLIQUE CATHOLIC	PROTESTANTE PROTESTANT	NEUTRE NEUTRAL	JUIVE JEWISH			
7 411 89	LOT LETELLIER LA CITE DE MONTREAL	PAR. SAULT AU RECOLLET 291 146 EX	230		230							
7 411 90	LOT LETELLIER GEORGES VANDELAC ANNA VANDELAC EPSE S. DE B. DE ALEZANDRE GOUR ¼ A/S GEORGES VANDELAC	291 145 PROP ½ USUFTR ¼ C RACHEL & DE BULLION	230		230							
7 411 91	LOT LETELLIER DO	291 144 C	230		230							
7 411 92	LOT LETELLIER PAUL HENRI DALBEC ALEXANDRE DALBEC A/S PAUL HENRI DALBEC 325 ½ SY. OLIVIER	291 143 C MINEUR QUEBEC.	230		230							
7 411 93	LOT LETELLIER AMANDA DELISLE EPSE DE JOSEPH DELISLE 222 BATES ST. NEW BEDFORD MASS B	291 142 C	230		230							
7 411 94	LOT LETELLIER GEORGES VANDELAC ANNA VANDELAC EPSE S. DE B. DE ALEXANDRE GOUR ¼ A/S GEORGES VANDELAC	291 141 PROP ½ USUFTR ¼ C RACHEL & DE BULLION	230		230							
7 411 95	LOT LETELLIER LA CITE DE MONTREAL <u>C.P.R. TRACKS</u>	291 140.5 EX	300		300							

RÔLE D'ÉVALUATION DES IMMEUBLES POUR L'EXERCICE FINANCIER COMMENÇANT LE 1ER MAI, 1937
VALUATION ROLL OF IMMOVABLE PROPERTY FOR THE FISCAL YEAR COMMENCING 1ST-MAY, 1937

RUE **LETELLIER**
STREET

ARRONDISSEMENT ÉLECTORAL **9**
ELECTORAL DISTRICT

QUARTIER **AMUNTSIC**
WARD

COMPTE No ACCOUNT No.	SITUATION DE LA PROPRIÉTÉ LOCATION OF PROPERTY NOM ET ADRESSE DU PROPRIÉTAIRE NAME AND ADDRESS OF OWNER	CADASTRE -- SUB-DIVISION OCCUPATION ET/AND DÉNOMINATION	VALEUR (DOLLARS SEULEMENT) -- VALUE (DOLLARS ONLY)					Entretien des Toitours Maintenance of Sidewalks Pav. Front FL	VOÛTES VAULTS	RÉSOLUTION REDUCTION NO.	
			TERRAIN LAND	BÂTIMENTS BUILDINGS	EXEMPT	VALEUR TOTALE -- TOTAL VALUE					
						CATHOLIQUE CATHOLIC	PROTESTANTE PROTESTANT	NEUTRE NEUTRAL	JUIVE JEWISH		
		PAR SAULT AU RECOLLET.									
741196	LOT LETELLIER ANTONIO PREVOST 2020 ST. URBAIN	291 77 CONSTRUCTEUR C	230			230					
741197	LOT LETELLIER DO	291 76 C	100			100					
741198	LOT LETELLIER DO	291 75 C	100			100					
741199	LOT LETELLIER DO	291 74 C	130			130					
741200	LOT LETELLIER DO	291 73 C	130			130					
741201	LOT LETELLIER DO	291 72 C	130			130					
741202	LOT LETELLIER DO	291 71 C	130			130					
741203	LOT LETELLIER DO	291 70 C	130			130					
741204	LOT LETELLIER DO	291 69 C	130			130					
741205	LOT LETELLIER DO	291 68 C	130			130					

RÔLE D'ÉVALUATION DES IMMEUBLES POUR L'EXERCICE FINANCIER COMMENÇANT LE 1ER MAI, 1937
VALUATION ROLL OF IMMOVABLE PROPERTY FOR THE FISCAL YEAR COMMENCING 1ST MAY, 1937

RUE LETELLIER ARRONDISSEMENT ÉLECTORAL 9 QUARTIER AMUNTSIC
STREET LETELLIER ELECTORAL DISTRICT 9 WARD AMUNTSIC

COMPTE No ACCOUNT No.	SITUATION DE LA PROPRIÉTÉ LOCATION OF PROPERTY NOM ET ADRESSE DU PROPRIÉTAIRE NAME AND ADDRESS OF OWNER	CADASTRE - SUB-DIVISION OCCUPATION ET/AND DÉNOMINATION	VALEUR (DOLLARS SEULEMENT) - VALUE (DOLLARS ONLY)					Entretien des Trotoirs Maintenance of Sidewalks Pds. Front Ft.	VOÛTES VAULTS	RÉSOLUTION REDUCTION NO.		
			TERRAIN LAND	BÂTIMENTS BUILDINGS	EXEMPT	CATHOLIQUE CATHOLIC	PROTESTANTE PROTESTANT				NEUTRE NEUTRAL	JUIVE JEWISH
7 41206	LOT LETELLIER ANTONIO PREVOST <i>2020 St Urbain</i>	PAR. SAULT AU RECOLLET 291 67 CONSTRUCTEURC	130				130					
7 41207	LOT LETELLIER DO	291 66 C	130				130					
7 41208	LOT LETELLIER DO <u>DE SALABARRY</u>	291 PT.65 C	220				220					
7 41209	LOT LETELLIER ANTONIO PREVOST <i>2020 St Urbain</i> <u>C.P.R. TRACKS</u> <u>VIEL</u>	291 PT.40 CONSTRUCTEUR C ----A E 8 ----	60				60					
7 41210	LOT LETELLIER LA CITE DE MONTREAL	291 PT.19 PT.18 EX	1300				1300			127		
7 41211	12112 LETELLIER WALTER MANNING 12112 LETELLIER	291 PT.17 STOREMAN C	900	1500			2400			50		

RÔLE D'ÉVALUATION DES IMMEUBLES POUR L'EXERCICE FINANCIER COMMENÇANT LE 1ER MAI, 1937
VALUATION ROLL OF IMMOVABLE PROPERTY FOR THE FISCAL YEAR COMMENCING 1ST MAY, 1937

RUE LETELLIER
STREET

ARRONDISSEMENT ÉLECTORAL 8
ELECTORAL DISTRICT

QUARTIER AHUNTSIC
WARD

COMPTE No ACCOUNT No.	SITUATION DE LA PROPRIÉTÉ LOCATION OF PROPERTY NOM ET ADRESSE DU PROPRIÉTAIRE NAME AND ADDRESS OF OWNER	CADASTRE — SUB-DIVISION OCCUPATION ET/AND DÉNOMINATION	VALEUR (DOLLARS SEULEMENT) — VALUE (DOLLARS ONLY)							Entretien des Trotoirs Maintenance of Sidewalks Pds, Front Pl.	VOÛTES VAULTS	RÉSOLUTION REDUCTION NO.
			TERRAIN LAND	BÂTIMENTS BUILDINGS	EXEMPT	VALEUR TOTALE — TOTAL VALUE						
						CATHOLIQUE CATHOLIC	PROTESTANTE PROTESTANT	NEUTRE NEUTRAL	JUIVE JEWISH			
7 41212	12130 LETELLIER LOUIS ST JEAN	PAR. SAULT AU RECOLLET 291 PT.16 EMP.CIVIL C	900	1500		2400				50		
7 41213	12142-44 LETELLIER ARMAND SYLVESTRE 12142 LETELLIER	291 PT.15 DETECTIVE C	900	1700		2600				50		
7 41214	12164 LETELLIER	291 PT.14 PT.13 292 13-2 291 13-1 BEATRICE NANTEL EPSE S. DE B. DE J. ALFRED LEGAULT DIT DESLAURIERS 295 ROSE DE LIMA	1400	2100		3500				103		
7 41215	LOT LETELLIER ERNEST PARENT 5229 GEME AVENUE	292 13-1 291 DE LA 13-2 300 10 TAIL.PIERRE C	350			350				36		
7 41216	12184-90 LETELLIER DO	292 12 DE LA 9 300 9 DE LA 300 8 C	600	6400		7000				60		
7 41217	LOT LETELLIER OMER PARENT ST.SULPICE QUE.	292 10 DE LA 7 MARCHAND C	300			300				30		

RÔLE D'ÉVALUATION DES IMMEUBLES POUR L'EXERCICE FINANCIER COMMENÇANT LE 1ER MAI, 1937
VALUATION ROLL OF IMMOVABLE PROPERTY FOR THE FISCAL YEAR COMMENCING 1ST-MAY, 1937

RUE LETELLIER
STREET

ARRONDISSEMENT ÉLECTORAL 8
ELECTORAL DISTRICT

QUARTIER AHUNTSIC
WARD

COMPTE No ACCOUNT No.	SITUATION DE LA PROPRIÉTÉ LOCATION OF PROPERTY NOM ET ADRESSE DU PROPRIÉTAIRE NAME AND ADDRESS OF OWNER	CADASTRE — SUB-DIVISION OCCUPATION ET/AND DÉNOMINATION	TERRAIN LAND	BÂTIMENTS BUILDINGS	VALEUR (DOLLARS SEULEMENT) — VALUE (DOLLARS ONLY)					Entretien des Trottoirs Maintenance of Sidewalks Pds. Front Ft.	VOÛTES VAULTS	RÉSOLUTION REDUCTION NO.
					EXEMPT	VALEUR TOTALE — TOTAL VALUE						
					CATHOLIQUE CATHOLIC	PROTESTANTS PROTESTANT	NEUTRE NEUTRAL	JUIVE JEWISH				
7 41218	LOT LETELLIER PHILIPPE BRISSETTE 11940 BOIS DE BOULOGNE	PAR. SAULT AU RECO LET 292 9 DE LA 300 6 GARDIEN C	300			300				30		
7 41219	12308 LETELLIER D0	292 8 DE LA 300 5 C	300	1200		1500				30		
7 41220	LOT LETELLIER OMER PARENT ST SULPICE P.Q.	292 7 DE LA 300 4 MARCHAND C	300			300				30		
7 41221	12324-26 LETELLIER SUCC. EUGENE PICARD SR. EUGENE PICARD 11/81 FLORIDA PICARD EPSE DE CONRAD RABY 11/81 ANTONIA PICARD EPSE DE J. ANTONIO LEFEBVRE 11/81 LEONIDA PICARD 11/81 GERMAINE PICARD 11/81 RODRIGUE PICARD 11/81 PAUL PICARD 11/81 REGINA PICARD 2/81 EMILIA PICARD 2/81 A/S SUCC. EUG. PICARD SR.	292 6 DE A 300 3 C <i>succ. de Florence</i> SOEUR ST. CLAUDE 12326 LETELLIER	300	2700		3000				30		
7 41222	12328-30 LETELLIER SUCC. EUGENE PICARD SR. VOIR # 741221 BLVD GOUIN OUEST	292 5 DE LA 300 2 C DE ST REAL ----A E 7 ----	300	2700		3000				30		

RÔLE D'ÉVALUATION DES IMMEUBLES POUR L'EXERCICE FINANCIER COMMENÇANT LE 1ER MAI, 1937
VALUATION ROLL OF IMMOVABLE PROPERTY FOR THE FISCAL YEAR COMMENCING 1ST MAY, 1937

RUE DE ST REAL
STREET

ARRONDISSEMENT ÉLECTORAL 7
ELECTORAL DISTRICT

QUARTIER AHUNTSIC
WARD

COMPTE No ACCOUNT No.	SITUATION DE LA PROPRIÉTÉ LOCATION OF PROPERTY NOM ET ADRESSE DU PROPRIÉTAIRE NAME AND ADDRESS OF OWNER	CADASTRE — SUB-DIVISION OCCUPATION ET/AND DÉNOMINATION	VALEUR (DOLLARS SEULEMENT) — VALUE (DOLLARS ONLY)					Entretien des Trottoirs Maintenance of Sidewalks Pds. Front Pl.	VOÛTES VAULTS	RÉSOLUTION REDUCTION NO.
			TERRAIN LAND	BÂTIMENTS BUILDINGS	EXEMPT	VALEUR TOTALE — TOTAL VALUE				
						CATHOLIQUE CATHOLIC	PROTESTANTE PROTESTANT	NEUTRE NEUTRAL	JUIVE JEWISH	
	BLVD GOUIN OUEST	PAR. SAULT AU RECOLLET								
7 41223	12352 DE ST REAL	297 5 296 3 ELZEAR BOUCHARD 12360 DE ST REAL	500	1900		2400				45
7 41224	12360 DE ST REAL DO	297 6 296 4 C	500	2000		2500				45
7 41225	12368 DE ST REAL ROSARIO MAILLE	296 5 GARDE C	650	1150		1800				17.6
7 41226	LOT DE ST REAL DO	296 6 C	700			700				
7 41227	LOT DE ST REAL ARTHUR LEGAULT COTE DE LIESSE ST. LAURENT P.Q.	296 7 CULTIVATEUR C	500			500				
7 41228	12390 DE ST REAL OMER PICHE 12267 DE ST REAL	296 8 POM PIER C	700	500		1200				
7 41229	LOT DE ST REAL YVONNE DESROCHERS EPSE DE VICTOR MARCHAND 772 WILDER AVENUE	296 9 GENT C	700			700				
7 41230	LOT DE ST REAL DO	296 10 C	700			700				
7 41231	LOT DE ST REAL DO	296 11 C	700			700				

RÔLE D'ÉVALUATION DES IMMEUBLES POUR L'EXERCICE FINANCIER COMMENÇANT LE 1ER MAI, 1937
VALUATION ROLL OF IMMOVABLE PROPERTY FOR THE FISCAL YEAR COMMENCING 1ST-MAY, 1937

RUE DE ST REAL
STREET

ARRONDISSEMENT ÉLECTORAL 7
ELECTORAL DISTRICT

QUARTIER AHUNTSIC
WARD

COMPTE No ACCOUNT NO.	SITUATION DE LA PROPRIÉTÉ LOCATION OF PROPERTY NOM ET ADRESSE DU PROPRIÉTAIRE NAME AND ADDRESS OF OWNER	CADASTRE - SUB-DIVISION OCCUPATION ET/AND DÉNOMINATION	VALEUR (DOLLARS SEULEMENT) -- VALUE (DOLLARS ONLY)							Entretien des Trottoirs Maintenance of Sidewalks Pds. Front Pl.	VOÛTES VAULTS	RÉSOLUTION REDUCTION NO.
			TERRAIN LAND	BÂTIMENTS BUILDINGS	EXEMPT	VALEUR TOTALE -- TOTAL VALUE						
						CATHOLIQUE CATHOLIC	PROTESTANTE PROTESTANT	NEUTRE NEUTRAL	JUIVE JEWISH			
741232	LOT DE ST REAL YVONNE DESROCHERS EPSE DE VICTOR MARCHAND 772 WILDER AVENUE <u>RIVIERES</u> <u>BLVD GOUIN</u> <u>COLOMBIA</u>	PAR. SAULT AU REGOLLET 296 12 GENT C TRAVERSEZ ****A E B****	700				700					
741233	12278 COLOMBIA EDMOND LAUZON 12278 COLOMBIA AVE	PT. 303 292 ARR. PT. 8 NAVIGATEUR C	350	750			1100			24.3		
741234	12267 DE ST REAL OMER PICHE 12267 DE ST REAL	300 16 POMPIER C	250	1450			1700					
741235	12260 COLOMBIA EDMOND LEGAULT 235 ROSE DE LIMA	300 15 14 C	750	1250			2000					
741236	LOT DE ST REAL 00	300 13 C	300				300					
741237	LOT DE ST REAL 00	300 12 C	300				300					
741238	LOT DE ST REAL 00 <u>VIEL</u>	300 11-1 11-2 C	300				300					

RÔLE D'ÉVALUATION DES IMMEUBLES POUR L'EXERCICE FINANCIER COMMENÇANT LE 1ER MAI, 1937
VALUATION ROLL OF IMMOVABLE PROPERTY FOR THE FISCAL YEAR COMMENCING 1ST MAY, 1937

RUE
STREET

ST REAL
DE SBERGAL

ARRONDISSEMENT ÉLECTORAL
ELECTORAL DISTRICT

8

QUARTIER
WARD

ARUNTSIC

COMPTE No ACCOUNT No.	SITUATION DE LA PROPRIÉTÉ LOCATION OF PROPERTY NOM ET ADRESSE DU PROPRIÉTAIRE NAME AND ADDRESS OF OWNER	CADASTRE - SUB-DIVISION OCCUPATION ET/AND DÉNOMINATION	VALEUR (DOLLARS SEULEMENT) - VALUE (DOLLARS ONLY)							Entretien des Trotoirs Maintenance of Sidewalks Pds. Front Fl.	VOÛTES VAULTS	RÉSOLUTION REDUCTION NO.
			TERRAIN LAND	BÂTIMENTS BUILDINGS	EXEMPT	CATHOLIQUE CATHOLIC	PROTESTANTE PROTESTANT	NEUTRE NEUTRAL	JUIVE JEWISH			
7 412 39	VIEL 11996 DE ST REAL (1402 VIEL) PASCAL ADRIEN FOREST 1402 VIEL	PAR. SAULT AU RECOLLET 291 PT.32 TELEGRAPHISTE C	1100	2700		3800					88	
7 412 40	11989-91 DE ST REAL MARIE LOUISE DANDURAND VVE DE ARTHUR POIRIER 11969 DE ST REAL	291 PT.33 C	700	1300		2000					50	
7 412 41	LOT DE ST REAL DO	291 PT.34 C	700			700					50	
7 412 42	LETELLIER 11960-66 LETELLIER DO	291 PT.35 C	700	2300		3000					50	
7 412 43	11961-63 DE ST REAL HENRIETTE BLEGNIER DIT JARRY FERDINAND BLEGNIER DIT JARRY 11963 DE ST REAL	291 36 VVE DE C	700	800		1500					50	
7 412 44	LOT DE ST REAL JOSEPH MATTE MARIE BERTHE SMITH VVE DE JOSEPH ARTHUR CLEOPHAS MATTE A/S JOSEPH MATTE	291 PT.37 C 4223 MESSIER	450			450					50	
7 412 45	11939-41 DE ST REAL ROMAIN CLERMONT L'ABORD A PLOUFFE	291 38-2 BOURGEOIS C	500	2400		2900					50	
7 412 46	LOT DE ST REAL EUGENE PICARD JR 1037 BLVD GOUIN O	291 38-3 MARCHAND C	500			500					50	

RÔLE D'ÉVALUATION DES IMMEUBLES POUR L'EXERCICE FINANCIER COMMENÇANT LE 1ER MAI, 1937
VALUATION ROLL OF IMMOVABLE PROPERTY FOR THE FISCAL YEAR COMMENCING 1ST-MAY, 1937

RUE DE ST REAL
STREET

ARRONDISSEMENT ÉLECTORAL 8
ELECTORAL DISTRICT

QUARTIER AHUNTSIC
WARD

COMPTE No. ACCOUNT No.	SITUATION DE LA PROPRIÉTÉ LOCATION OF PROPERTY NOM ET ADRESSE DU PROPRIÉTAIRE NAME AND ADDRESS OF OWNER	CADASTRE -- SUB-DIVISION OCCUPATION ET/AND DÉNOMINATION	VALEUR (DOLLARS SEULEMENT) -- VALUE (DOLLARS ONLY)					Entretien des Trottoirs Maintenance of Sidewalks Pds. Front Ft.	VOÛTES VAULTS	RÉSOLUTION REDUCTION NO.
			TERRAIN LAND	BÂTIMENTS BUILDINGS	EXEMPT	VALEUR TOTALE -- TOTAL VALUE CATHOLIQUE PROTESTANTE NEUTRE JUIVE				
741247	LOT DE ST REAL EUGENE PICARD JR. 1037 BLVD GOUIN O	PAR. SAULT AU RECOLLET 291 38-4 MARCHAND C	380				380		50	
741248	LOT DE ST REAL DO	291 38-5 C	630				630		112	
741249	11885 DE ST REAL NOEL DEMUY 11885 DE ST REAL	291 PT.38-6 MECANICIEN C	350	50			400		61	
	<u>RAILWAY TRACKS</u>	----A E 9 ----								
741250	LOT DE ST REAL LA CITE DE MONTREAL	291 PT.79 EX	200		200					
741251	LOT DE ST REAL DO	291 80-2 EX	500		500					
741252	LOT DE ST REAL DO	291 83 EX	300		300					
741253	LOT DE ST REAL DO	291 139-2 EX	600		600					
741254	LOT DE T REAL MICHAEL LAPENNA ANTONIO LAPENNA C/O MICHAEL LAPENNA 4829 STE CATHERINE O	291 139-3 GARDENERS C	200				200			
741255	LOT DE ST REAL DO	291 139-4 C	200				200			
741256	LOT DE ST REAL DO	291 140-2 C	200				200			

RÔLE D'ÉVALUATION DES IMMEUBLES POUR L'EXERCICE FINANCIER COMMENÇANT LE 1ER MAI, 1937
VALUATION ROLL OF IMMOVABLE PROPERTY FOR THE FISCAL YEAR COMMENCING 1ST MAY, 1937

RUE DE ST REAL
STREET

ARRONDISSEMENT ÉLECTORAL 9
ELECTORAL DISTRICT

QUARTIER AHUNTSIC
WARD

COMPTE No ACCOUNT No.	SITUATION DE LA PROPRIÉTÉ LOCATION OF PROPERTY NOM ET ADRESSE DU PROPRIÉTAIRE NAME AND ADDRESS OF OWNER	CADASTRE — SUB-DIVISION OCCUPATION ET/AND DÉNOMINATION	VALEUR (DOLLARS SEULEMENT) — VALUE (DOLLARS ONLY)							Entretien des Trottoirs Maintenance of Sidewalks Plus, Front Pl.	VOÛTES VAULTS	RÉSOLUTION REDUCTION NO.
			TERRAIN LAND	BÂTIMENTS BUILDINGS	EXEMPT	VALEUR TOTALE — TOTAL VALUE						
					CATHOLIQUE CATHOLIC	PROTESTANTE PROTESTANT	NEUTRE NEUTRAL	JUIVE JEWISH				
7 412 57	LOT DE ST REAL LA CITE DE MONTREAL	PAR. SAULT AU RECOLLET 291 140-3 EX	200		200							
7 412 58	LOT DE ST REAL DO	291 140-4 EX	200		200							
7 412 59	LOT DE T REAL DO	299 140 EX	100		100							
7 412 60	LOT DE ST REAL DO	299 141 EX	80		80							
7 412 61	LOT DE ST REAL DO	299 142 EX	80		80							
7 412 62	LOT DE ST REAL DO	299 143 EX	80		80							
7 412 63	LOT DE ST REAL DO	299 144 EX	80		80							
7 412 64	LOT DE ST REAL DO	299 145 EX	80		80							
7 412 65	LOT DE ST REAL DO	299 146 EX	80		80							
7 412 66	LOT DE ST REAL DO	299 147 EX	80		80							
7 412 67	LOT DE ST REAL DO	299 148 EX	80		80							
7 412 68	LOT DE ST REAL DO	299 149 EX	80		80							

CITÉ DE MONTREAL
CITY OFRÔLE D'ÉVALUATION DES IMMEUBLES POUR L'EXERCICE FINANCIER COMMENÇANT LE 1ER MAI, 1937
VALUATION ROLL OF IMMOVABLE PROPERTY FOR THE FISCAL YEAR COMMENCING 1ST MAY, 1937RUE DE ST REAL
STREETARRONDISSEMENT ÉLECTORAL 9
ELECTORAL DISTRICTQUARTIER AMUNTSIC
WARD

COMPTE No ACCOUNT No.	SITUATION DE LA PROPRIÉTÉ LOCATION OF PROPERTY NOM ET ADRESSE DU PROPRIÉTAIRE NAME AND ADDRESS OF OWNER	CADASTRE - SUB-DIVISION OCCUPATION ET/AND DÉNOMINATION	VALEUR (DOLLARS SEULEMENT) - VALUE (DOLLARS ONLY)							Entretien des Trottoirs Maintenance of Sidewalks Pgs. Front Pl.	VOÛTES VAULTS	RÉSOLUTION REDUCTION NO.	
			TERRAIN LAND	BÂTIMENTS BUILDINGS	EXEMPT	CATHOLIQUE CATHOLIC	PROTESTANTE PROTESTANT	NEUTRE NEUTRAL	JUIVE JEWISH				VALEUR TOTALE - TOTAL VALUE
7 41269	LOT DE ST REAL LA CITE DE MONTREAL	PAR. SAULT AU ROULLET 299 150 EX	80		80								
7 41270	LOT DE ST REAL DO DUDEMAINE HOMOLOGUEE 7-10-32	299 151 EX	80		80								
7 41271	LOT DE ST REAL DO DUDEMAINE HOMOLOGUEE 7-10-32	299 152 EX	80		80								
7 41272	11291 DE ST REAL NAPOLEON PAUL ST MARSEILLE 11291 DE ST REAL	299 153 5 154 ING.MEC. C	170	1330		1500							
7 41273	11271 DE ST REAL GEORGES GIGNAC 11271 DE ST REAL	299 155 156 EMP.CIV C	170	330		500							
7 41274	LOT DE ST REAL LA CITE DE MONTREAL	299 157 EX	50		50								
7 41275	LOT DE ST REAL DO	299 158 EX	50		50								
7 41276	LOT DE ST REAL DO	299 159 EX	50		50								
7 41277	LOT DE ST REAL DO	299 160 EX	50		50								
7 41278	LOT DE ST REAL DO	299 161 EX	50		50								

RÔLE D'ÉVALUATION DES IMMEUBLES POUR L'EXERCICE FINANCIER COMMENÇANT LE 1ER MAI, 1937
VALUATION ROLL OF IMMOVABLE PROPERTY FOR THE FISCAL YEAR COMMENCING 1ST MAY, 1937

RUE DE ST REAL
STREET

ARRONDISSEMENT ÉLECTORAL 9
ELECTORAL DISTRICT

QUARTIER AHUNTSIC
WARD

COMPTE No ACCOUNT No.	SITUATION DE LA PROPRIÉTÉ LOCATION OF PROPERTY NOM ET ADRESSE DU PROPRIÉTAIRE NAME AND ADDRESS OF OWNER	CADASTRE — SUB-DIVISION OCCUPATION ET/AND DÉNOMINATION	TERRAIN LAND	BÂTIMENTS BUILDINGS	VALEUR (DOLLARS SEULEMENT) — VALUE (DOLLARS ONLY)					Entretien des Trottoirs Maintenance of Sidewalks Pub. Front Fl.	VOÛTES VAULTS	RÉSOLUTION REDUCTION NO.
					EXEMPT	CATHOLIQUE CATHOLIC	PROTESTANTE PROTESTANT	NEUTRE NEUTRAL	JUIVE JEWISH			
741279	LOT DE ST REAL LA CITE DE MONTREAL	PAR. SAULT AU RECOLLET 299 162 EX	50		50							
741280	LOT DE ST REAL DO	299 163 EX	50		50							
741281	LOT DE ST REAL ANTOINETTE COUTLEE VVE DE ANTONIO DUPRAS 1484 BLVD GOUIN O	299 164 C	50			50						
741282	LOT DE ST REAL DO	299 165 C	50			50						
741283	LOT DE ST REAL DO	299 166 C	50			50						
741284	LOT DE ST REAL LA CITE DE MONTREAL	299 167 EX	50		50							
741285	LOT DE ST REAL MYER LOZOFF	299 168 MACHINIST J	50					50				
741286	LOT DE ST REAL LA CITE DE MONTREAL	299 169 EX	50		50							
741287	LOT DE ST REAL DO	299 170 EX	50		50							
741288	LOT DE ST REAL DO	299 171 EX	50		50							

RÔLE D'ÉVALUATION DES IMMEUBLES POUR L'EXERCICE FINANCIER COMMENÇANT LE 1ER MAI, 1937
VALUATION ROLL OF IMMOVABLE PROPERTY FOR THE FISCAL YEAR COMMENCING 1ST MAY, 1937

RUE DE ST REAL
STREET

ARRONDISSEMENT ÉLECTORAL 9
ELECTORAL DISTRICT

QUARTIER AHUNTSIC
WARD

COMPTE No ACCOUNT No.	SITUATION DE LA PROPRIÉTÉ LOCATION OF PROPERTY NOM ET ADRESSE DU PROPRIÉTAIRE NAME AND ADDRESS OF OWNER	CADASTRE - SUB-DIVISION OCCUPATION ET/AND DÉNOMINATION	TERRAIN LAND	BÂTIMENTS BUILDINGS	VALEUR (DOLLARS SEULEMENT) - VALUE (DOLLARS ONLY)					Entretien des Trottoirs Maintenance of Sidewalks Pds. Front FL	VOÛTES VAULTS	RÉSOLUTION REDUCTION NO.
					EXEMPT	CATHOLIQUE CATHOLIC	PROTESTANTE PROTESTANT	NEUTRE NEUTRAL	JUIVE JEWISH			
7 41289	LOT DE ST REAL LA CITE DE MONTREAL	PAR. SAULT AU RECOLLET 299 172 EX	50		50							
7 41290	LOT DE ST REAL DO	299 173 EX	50		50							
7 41291	LOT DE ST REAL DO	299 174 EX	50		50							
7 41292	LOT DE ST REAL DO	299 175 EX	50		50							
7 41293	LOT DE ST REAL DO	299 176 EX	50		50							
7 41294	LOT DE ST REAL DO	299 177 EX	50		50							
7 41295	LOT DE ST REAL DO	299 178 EX	50		50							
7 41296	LOT DE ST REAL DO	299 179 EX	50		50							
7 41297	LOT DE ST REAL DO	299 180 EX	50		50							
7 41298	LOT DE ST REAL DO	299 181 EX	50		50							

RÔLE D'ÉVALUATION DES IMMEUBLES POUR L'EXERCICE FINANCIER COMMENÇANT LE 1ER MAI, 1937
VALUATION ROLL OF IMMOVABLE PROPERTY FOR THE FISCAL YEAR COMMENCING 1ST MAY, 1937

RUE DE ST REAL
STREET

ARRONDISSEMENT ÉLECTORAL 9
ELECTORAL DISTRICT

QUARTIER ARUNTS IC
WARD

COMPTE No ACCOUNT No.	SITUATION DE LA PROPRIÉTÉ LOCATION OF PROPERTY NOM ET ADRESSE DU PROPRIÉTAIRE NAME AND ADDRESS OF OWNER	CADASTRE -- SUB-DIVISION		VALEUR (DOLLARS SEULEMENT) -- VALUE (DOLLARS ONLY)						Entretien des Trottoirs Maintenance of Sidewalks Pds. Front Ft.	VOÛTES VAULTS	RÉSOLUTION REDUCTION NO.	
		OCCUPATION ET/AND DÉNOMINATION		TERRAIN LAND	BÂTIMENTS BUILDINGS	EXEMPT	CATHOLIQUE CATHOLIC	PROTESTANTE PROTESTANT	NEUTRE NEUTRAL				JUIVE JEWISH
7 412 99	LOT DE ST REAL ELZEAR DAoust 320 DORCHESTER O	PAR. SAULT AU RECOLLET 299 182 BOUCHER C		50						50			
7 413 00	LOT DE ST REAL DO	299 183 C		50						50			
7 413 01	LOT DE ST REAL DO	299 184 C		50						50			
7 413 02	LOT DE ST REAL DO	299 185 C		50						50			
7 413 03	LOT DE ST REAL OMER DE SERRES LTEE	299 186 N		50						50			
7 413 04	LOT DE ST REA DO	299 187 N		50						50			
7 413 05	LOT DE ST REAL DO	299 188 N		50						50			
7 413 06	LOT DE ST REAL DO	299 189 N		50						50			
7 413 07	LOT DE ST REAL THOMAS ROBERTSON CO. LTD 260 CRAIG OUEST	299 190 N		50						50			
7 413 08	LOT DE ST REAL ELZEAR DAoust 320 DORCHESTER OUEST	299 191 BOUCHER C		60						60			

CITÉ DE
CITY OF MONTREALRÔLE D'ÉVALUATION DES IMMEUBLES POUR L'EXERCICE FINANCIER COMMENÇANT LE 1ER MAI, 1937
VALUATION ROLL OF IMMOVABLE PROPERTY FOR THE FISCAL YEAR COMMENCING 1ST MAY, 1937RUE DE ST REAL
STREETARRONDISSEMENT ÉLECTORAL 9
ELECTORAL DISTRICTQUARTIER AHUNTSIC
WARD

COMPTE NO ACCOUNT NO.	SITUATION DE LA PROPRIÉTÉ LOCATION OF PROPERTY NOM ET ADRESSE DU PROPRIÉTAIRE NAME AND ADDRESS OF OWNER	CADASTRE - SUB-DIVISION		TERRAIN LAND	BÂTIMENTS BUILDINGS	VALEUR (DOLLARS SEULEMENT) - VALUE (DOLLARS ONLY)					Entretien des Trottoirs Maintenance of Sidewalks Pos. Front Ft.	VOÛTES VAULTS	RÉSOLUTION REDUCTION NO.
		OCCUPATION ET/AND DÉNOMINATION				EXEMPT	CATHOLIQUE CATHOLIC	PROTESTANTE PROTESTANT	NEUTRE NEUTRAL	JUIVE JEWISH			
7 413 09	LOT DE ST REAL FRED THOMPSON CO. LTD 915 STE GENEVIEVRE	PAR. SAULT AU RECOLLET 299 192	N	60						60			
7 413 10	LOT DE ST REAL DO	299 193	N	100						100			
7 413 11	LOT DE ST REAL LA CITE DE MONTREAL	299 194	EX	100		100							
7 413 12	LOT DE ST REAL DO	299 195	EX	100		100							
7 413 13	LOT DE ST REAL DO	299 196	EX	100		100							
7 413 14	LOT DE ST REAL DO	299 197	EX	100		100							
7 413 15	LOT DE ST REAL DO	299 198	EX	100		100							
7 413 16	LOT DE ST REAL JULIEN MARCOUX 7532 CH. COLOMB	299 199 CONSTABLE P	P	100					100				
7 466 34	LOT DE ST REAL LA CITE D MONTREAL	299 200	EX	100		100							
7 413 17	LOT DE ST REAL DO	299 201	EX	100		100							

RÔLE D'ÉVALUATION DES IMMEUBLES POUR L'EXERCICE FINANCIER COMMENÇANT LE 1ER MAI, 1937
VALUATION ROLL OF IMMOVABLE PROPERTY FOR THE FISCAL YEAR COMMENCING 1ST-MAY, 1937

RUE DE ST REAL
STREET

ARRONDISSEMENT ÉLECTORAL 9
ELECTORAL DISTRICT

QUARTIER AHUNTSIC
WARD

COMPTE No ACCOUNT No.	SITUATION DE LA PROPRIÉTÉ LOCATION OF PROPERTY NOM ET ADRESSE DU PROPRIÉTAIRE NAME AND ADDRESS OF OWNER	CADASTRE — SUB-DIVISION OCCUPATION ET/AND DÉNOMINATION	VALEUR (DOLLARS SEULEMENT) — VALUE (DOLLARS ONLY)					Entretien des Trottoirs Maintenance of Sidewalks Pgs. Front Ft.	VOÛTES VAULTS	RÉSOLUTION REDUCTION NO.
			TERRAIN LAND	BÂTIMENTS BUILDINGS	EXEMPT	VALEUR TOTALE — TOTAL VALUE CATHOLIQUE PROTESTANTE NEUTRE JUIVE				
741318	LOT DE ST REAL LA CITE DE MONTREAL	PAR. SAULT AU RECOLLET 299 202 EX	100		100					
741319	LOT DE ST REAL DO	299 203 EX	100		100					
741320	LOT DE ST REAL DO	299 204 EX	100		100					
741321	LOT DE ST REAL RICHARD D. DAVEY 1321 POINT ST. EMERKE VICTORIA B.C.	299 205 CIVIL ENG. P	100				100			
741322	LOT DE ST REAL LA CITE DE MONTREAL	299 206 EX	100		100					
741323	LOT DE ST REAL F. TREMBLAY ET CIE SUCC. FERDINAND TREMBLAY ERNEST M. TREMBLAY IRENE COURTEMANCHE EPSE DE ARMAND DE TONNANCOURT 1/8 ERNEST OUMET 1/8 J. OSCAR MATHIEU 1/2 1500 WILLIAM	299 207 C COLLECTEUR <i>gent gerant</i>	100				100			
741324	LOT DE ST REAL F. TREMBLAY ET CIE POUR AUTRES NOMS VOIR 741323	299 208 C	100				100			
741325	LOT DE ST REAL DO	299 209 C	100				100			
741326	LOT DE ST REAL DO	299 210 C	100				100			

CITÉ DE
CITY OF **MONTREAL**RÔLE D'ÉVALUATION DES IMMEUBLES POUR L'EXERCICE FINANCIER COMMENÇANT LE 1ER MAI, 1937
VALUATION ROLL OF IMMOVABLE PROPERTY FOR THE FISCAL YEAR COMMENCING 1ST-MAY, 1937RUE DE ST REAL
STREETARRONDISSEMENT ÉLECTORAL 9
ELECTORAL DISTRICTQUARTIER AHUNTSIC
WARD

COMPTE No ACCOUNT No.	SITUATION DE LA PROPRIÉTÉ LOCATION OF PROPERTY NOM ET ADRESSE DU PROPRIÉTAIRE NAME AND ADDRESS OF OWNER	CADASTRE — SUB-DIVISION OCCUPATION ET/AND DÉNOMINATION	TERRAIN LAND	BÂTIMENTS BUILDINGS	VALEUR (DOLLARS SEULEMENT) — VALUE (DOLLARS ONLY)					Entretien des Trottoirs Maintenance of Sidewalks Pds. Front Ft.	VOÛTES VAULTS	RÉSOLUTION REDUCTION NO.
					EXEMPT	CATHOLIQUE CATHOLIC	PROTESTANTE PROTESTANT	NEUTRE NEUTRAL	JUIVE JEWISH			
		PAR. SAULT AU RECOLLET										
741327	LOT DE ST REAL F. TREMBLAY ET CIE POUR AUTRES NOMS VOIR 741323	299 211 C	100							100		
741328	LOT DE ST REAL DO	299 212 C	100							100		
741329	LOT DE ST REAL DO	299 213 C	100							100		
741330	LOT DE ST REAL DO	299 214 C	100							100		
741331	LOT DE ST REAL DO	299 215 C	100							100		
741332	LOT DE T REAL DO	299 216 C	200							200		
	<u>TRAVERSEZ</u>											
741333	LOT DE ST REAL DO	299 139 C	100							100		
741334	LOT DE ST REAL DO	299 138 C	100							100		
741335	LOT DE ST REAL DO	299 137 C	100							100		
741336	LOT DE ST REAL DO	299 136 C	100							100		

RÔLE D'ÉVALUATION DES IMMEUBLES POUR L'EXERCICE FINANCIER COMMENÇANT LE 1ER MAI, 1937
VALUATION ROLL OF IMMOVABLE PROPERTY FOR THE FISCAL YEAR COMMENCING 1ST MAY, 1937

RUE DE ST REAL
STREET

ARRONDISSEMENT ÉLECTORAL 9
ELECTORAL DISTRICT

QUARTIER AHUNTSIC
WARD

COMPTE No ACCOUNT NO.	SITUATION DE LA PROPRIÉTÉ LOCATION OF PROPERTY NOM ET ADRESSE DU PROPRIÉTAIRE NAME AND ADDRESS OF OWNER	CADASTRE - SUB-DIVISION OCCUPATION ET/AND DÉNOMINATION	VALEUR (DOLLARS SEULEMENT) - VALUE (DOLLARS ONLY)					Enthoven des Trottoirs Maintenance of Sidewalks Pds. Front FL	VOÛTES VAULTS	RÉSOLUTION REDUCTION NO.
			TERRAIN LAND	BÂTIMENTS BUILDINGS	EXEMPT	VALEUR TOTALE - TOTAL VALUE				
						CATHOLIQUE CATHOLIC	PROTESTANTE PROTESTANT	NEUTRE NEUTRAL	JUIVE JEWISH	
741337	LOT DE ST REAL LA CITE DE MONTREAL	PAR. SAULT AU RECOLLET 299 135 EX	100		100					
741338	LOT DE ST REAL DO	299 134 EX	100		100					
741339	LOT DE ST REAL DO	299 133 EX	100		100					
741340	LOT DE ST REAL DO	299 132 EX	100		100					
741341	LOT DE ST REAL DO	299 131 EX	100		100					
741342	LOT DE ST REAL DO	299 130 EX	100		100					
741343	LOT DE ST REAL DO	299 129 EX	100		100					
741344	LOT DE ST REAL RICHARD F. DAVEY 1321 POINT ST, VICTORIA B.C.	299 128 CIVIL ENG. P	100				100			
741345	LOT DE ST REAL F. TREMBLAY ET CIE 1500 WILLIAM	299 127 299 127 C	100			100				
741346	LOT DE ST REAL DO	299 126 C	100			100				
741347	LOT DE ST REAL DO	299 125 C	100			100				

CITÉ DE
CITY OF MONTREALRÔLE D'ÉVALUATION DES IMMEUBLES POUR L'EXERCICE FINANCIER COMMENÇANT LE 1ER MAI, 1937
VALUATION ROLL OF IMMOVABLE PROPERTY FOR THE FISCAL YEAR COMMENCING 1ST MAY, 1937RUE DE ST REAL
STREETARRONDISSEMENT ÉLECTORAL 9
ELECTORAL DISTRICTQUARTIER AHUNTSIC
WARD

COMPTE No ACCOUNT No.	SITUATION DE LA PROPRIÉTÉ LOCATION OF PROPERTY NOM ET ADRESSE DU PROPRIÉTAIRE NAME AND ADDRESS OF OWNER	CADASTRE — SUB-DIVISION		VALEUR (DOLLARS SEULEMENT) — VALUE (DOLLARS ONLY)					Entretien des Trottoirs Maintenance of Sidewalks Pos. Front Ft.	VOÛTES VAULTS	RÉSOLUTION REDUCTION NO.
		OCCUPATION ET/AND DÉNOMINATION	TERRAIN LAND	BÂTIMENTS BUILDINGS	EXEMPT	CATHOLIQUE CATHOLIC	PROTESTANTE PROTESTANT	NEUTRE NEUTRAL			
		PAR. SAULT AU RECOLLET									
741348	LOT DE ST REAL F. TREMBLAY ET CIE 1500 WILLIAM	299	124 C	100				100			
741349	LOT DE ST REAL DO	299	123 C	100				100			
741350	LOT DE ST REAL DO	299	122 C	100				100			
741351	LOT DE ST REAL DO	299	121 C	100				100			
741352	LOT DE ST REAL DO	299	120 C	100				100			
741353	LOT DE ST REAL DO	299	119 C	100				100			
741354	LOT DE ST REAL DO	299	118 C	100				100			
741355	LOT DE ST REAL DO	299	117 C	100				100			
741356	LOT DE ST REAL DO	299	116 C	100				100			
741357	LOT DE ST REAL DO	299	115 C	100				100			
741358	LOT DE ST REAL DO	299	114 C	100				100			

CITÉ DE
CITY OF MONTREALRÔLE D'ÉVALUATION DES IMMEUBLES POUR L'EXERCICE FINANCIER COMMENÇANT LE 1ER MAI, 1937
VALUATION ROLL OF IMMOVABLE PROPERTY FOR THE FISCAL YEAR COMMENCING 1ST-MAY, 1937RUE DE ST REAL
STREETARRONDISSEMENT ÉLECTORAL 9
ELECTORAL DISTRICTQUARTIER AHUNTSIC
WARD

COMPTE No ACCOUNT No.	SITUATION DE LA PROPRIÉTÉ LOCATION OF PROPERTY NOM ET ADRESSE DU PROPRIÉTAIRE NAME AND ADDRESS OF OWNER	CADASTRE - SUB-DIVISION OCCUPATION ET/AND DÉNOMINATION	VALEUR (DOLLARS SEULEMENT) - VALUE (DOLLARS ONLY)							Entrées des Trotoirs Maintenance of Sidewalks Pds. Front Fl.	VOÛTES VAULTS	RÉSOLUTION REDUCTION NO.
			TERRAIN LAND	BÂTIMENTS BUILDINGS	EXEMPT	CATHOLIQUE CATHOLIC	PROTESTANTE PROTESTANT	NEUTRE NEUTRAL	JUIVE JEWISH			
		PAR. SAULT AU RECOLLET										
7 41359	LOT DE STVREAL F.TREMBLAY ET CIE 1500 WILLIAM	299 113 C	100				100					
7 41360	LOT DE ST REAL LA CITE DE MONTREAL	299 112 EX	100		100							
7 41361	LOT DE ST REAL DO	299 111 EX	100		100							
7 41362	LOT DE ST REAL JOSEPHAT DUVAL 478 CRAIG EST J.E.BEAUDOIN SYNDIC	299 110 MARCHAND (FAILLI) ^{ls}	100				100					
7 41363	LOT DE ST REAL LA CITE DE MONTREAL	299 109 EX	100		100							
7 41364	LOT DE ST REAL DO	299 108 EX	100		100							
7 41365	LOT DE ST REAL DO	299 107 EX	100		100							
7 41366	LOT DE ST REAL L'OEUVRE ET FABRIQUE DE LA PAROISSE DE ST JOSEPH DE BORDEAUX ^{1/2 Rent} L.GIRARD 2182 VIEL	299 106 C	100				100					
7 41367	LOT DE ST REAL EUGENE GELINAS BUREAU DU GREFFIER HOTEL DE VILLE DE MONTREAL	299 105 EMP.CIVIQUE C	100				100					

CITÉ DE
CITY OF MONTREALRÔLE D'ÉVALUATION DES IMMEUBLES POUR L'EXERCICE FINANCIER COMMENÇANT LE 1ER MAI, 1937
VALUATION ROLL OF IMMOVABLE PROPERTY FOR THE FISCAL YEAR COMMENCING 1ST-MAY, 1937RUE
STREET

DE ST REAL

ARRONDISSEMENT ÉLECTORAL
ELECTORAL DISTRICT

9

QUARTIER
WARD

AHUNTSIC

COMPTE No ACCOUNT No.	SITUATION DE LA PROPRIÉTÉ LOCATION OF PROPERTY NOM ET ADRESSE DU PROPRIÉTAIRE NAME AND ADDRESS OF OWNER	CADASTRE — SUB-DIVISION		TERRAIN LAND	BÂTIMENTS BUILDINGS	VALEUR (DOLLARS SEULEMENT) — VALUE (DOLLARS ONLY)					Entretien des Trottoirs Maintenance of Sidewalks Pds. Front Pl.	VOÛTES VAULTS	RÉSOLUTION REDUCTION NO.	
		OCCUPATION ET/AND DÉNOMINATION				EXEMPT	CATHOLIQUE CATHOLIC	PROTESTANTE PROTESTANT	NEUTRE NEUTRAL	JUIVE JEWISH				VALEUR TOTALE — TOTAL VALUE
			PAR. SAULT AU RECOLLET											
741368	LOT DE ST REAL EUGENE GELINAS BUREAU DU GREFFIER, HOTEL DE	299	104				100							
			EMP. CIVIQUE C VILLE DE MONTREAL											
741369	LOT DE ST REAL DO	299	103				100							
			C											
741370	LOT DE ST REAL DO	299	102				100							
			C											
741371	LOT DE ST REAL DO	299	101				100							
			C											
741372	LOT DE ST REAL DO	299	100				100							
			C											
741373	LOT DE ST REAL DO	299	99				100							
			C											
741374	LOT DE ST REAL LA CITE DE MONTREAL	299	98				100		100					
			EX											
741375	LOT DE ST REAL DO	299	97				100		100					
			EX											
741376	LOT DE ST REAL DO	299	96				100		100					
			EX											
741377	LOT DE ST REAL DO	299	95				100		100					
			EX											
741378	LOT DE ST REAL DO	299	94				100		100					
			EX											

CITÉ DE MONTREAL
CITY OF MONTREAL

RÔLE D'ÉVALUATION DES IMMEUBLES POUR L'EXERCICE FINANCIER COMMENÇANT LE 1ER MAI, 1937
VALUATION ROLL OF IMMOVABLE PROPERTY FOR THE FISCAL YEAR COMMENCING 1ST MAY, 1937

RUE DE ST REAL ARRONDISSEMENT ÉLECTORAL 9 QUARTIER AHUNTSIC
STREET DE ST REAL ELECTORAL DISTRICT 9 WARD

COMPTE No ACCOUNT No.	SITUATION DE LA PROPRIÉTÉ LOCATION OF PROPERTY NOM ET ADRESSE DU PROPRIÉTAIRE NAME AND ADDRESS OF OWNER	CADASTRE - SUB-DIVISION		VALEUR (DOLLARS SEULEMENT) - VALUE (DOLLARS ONLY)					Entretien des Trottoirs Maintenance of Sidewalks Pav. Front Pl.	VOÛTES VAULTS	RÉSOLUTION REDUCTION NO.	
		OCCUPATION ET/AND DÉNOMINATION	TERRAIN LAND	BÂTIMENTS BUILDINGS	EXEMPT	CATHOLIQUE CATHOLIC	PROTESTANTE PROTESTANT	NEUTRE NEUTRAL				JUIVE JEWISH
		PAR. SAULT AU RECOLLET										
7 41379	LOT DE ST REAL LA CITE DE MONTREAL	299 93 EX	100		100							
7 41380	LOT DE ST REAL DO	299 92 EX	100		100							
7 41381	11115-18 DE ST REAL TERTULIEN LEMAY 5310 FABRE	299 91 BOURGEOIS C	100	1900		2000						
7 41382	LOT DE ST REAL ANTOINETTE COUTLEE VVE DE ANTONIO DUPRAS 1484 BLVD GOUIN O	299 90 C	100			100						
7 41383	LOT DE ST REAL LA CITE DE MONTREAL	299 89 EX	100		100							
7 41384	LOT DE ST REAL DO	299 88 EX	100		100							
7 41385	LOT DE ST REAL DO	299 87 EX	100		100							
7 41386	11182 DE ST REAL J. AMEDEC BONNEAU	299 86 GERANT C	100	1100		1200						
7 41387	LOT DE ST REAL LA CITE DE MONTREAL	299 85 EX	100		100							
7 41388	LOT DE ST REAL DO	299 84 EX	100		100							

CITÉ DE
CITY OF MONTREALRÔLE D'ÉVALUATION DES IMMEUBLES POUR L'EXERCICE FINANCIER COMMENÇANT LE 1ER MAI, 1937
VALUATION ROLL OF IMMOVABLE PROPERTY FOR THE FISCAL YEAR COMMENCING 1ST-MAY, 1937RUE
STREET

DE ST REAL

ARRONDISSEMENT ÉLECTORAL 9
ELECTORAL DISTRICTQUARTIER
WARD

AHUNTSIC

COMPTE No ACCOUNT No.	SITUATION DE LA PROPRIÉTÉ LOCATION OF PROPERTY NOM ET ADRESSE DU PROPRIÉTAIRE NAME AND ADDRESS OF OWNER	CADASTRE — SUB-DIVISION OCCUPATION ET/AND DÉNOMINATION	VALEUR (DOLLARS SEULEMENT) — VALUE (DOLLARS ONLY)							Entretien des Trottoirs Maintenance of Sidewalks Pds. Front Pl.	VOÛTES VAULTS	RÉSOLUTION REDUCTION No.	
			TERRAIN LAND	BÂTIMENTS BUILDINGS	EXEMPT	CATHOLIQUE CATHOLIC	PROTESTANTE PROTESTANT	NEUTRE NEUTRAL	JUIVE JEWISH				VALEUR TOTALE — TOTAL VALUE
741389	LOT DE ST REAL LA CITE DE MONTREAL	PAR. SAULT AU RECOLLET 299 83 EX	100		100								
741390	LOT DE ST REAL DO	299 82 EX	100		100								
741391	LOT DE ST REAL DO	299 81 EX	100		100								
741392	LOT DE ST REAL DO	299 80 EX	100		100								
741393	11262 DE ST REAL ERNEST BERTRAND 11262 DE ST REAL	299 79 MOULEUR C	180	1320		1500							
741394	LOT DE ST REAL DO	299 78 C	180			180							
741395	LOT DE ST REAL LA CITE DE MONTREAL	299 77 EX	180		180								
741396	LOT DE ST REAL DO	299 76 EX	180		180								
741397	LOT DE ST REAL DO DUDEMAINE HOMOLOGUEE 7-10-32	299 75 EX	180		180								
741398	LOT DE ST REAL DO DUDEMAINE HOMOLOGUEE 7-10-32	299 74 EX	180		180								
741399	LOT DE ST REAL DO	299 73 EX	180		180								

CITÉ DE
CITY OF MONTREALRÔLE D'ÉVALUATION DES IMMEUBLES POUR L'EXERCICE FINANCIER COMMENÇANT LE 1ER MAI, 1937
VALUATION ROLL OF IMMOVABLE PROPERTY FOR THE FISCAL YEAR COMMENCING 1ST-MAY, 1937RUE DE ST REAL
STREETARRONDISSEMENT ÉLECTORAL 9
ELECTORAL DISTRICTQUARTIER AHUNTSIC
WARD

COMPTE No ACCOUNT No.	SITUATION DE LA PROPRIÉTÉ LOCATION OF PROPERTY NOM ET ADRESSE DU PROPRIÉTAIRE NAME AND ADDRESS OF OWNER	CADASTRE — SUB-DIVISION OCCUPATION ET/AND DÉNOMINATION	VALEUR (DOLLARS SEULEMENT) — VALUE (DOLLARS ONLY)							Entretien des Trottoirs Maintenance of Sidewalks Pav. Front Ft.	VOÛTES VAULTS	RÉSOLUTION REDUCTION NO.
			TERRAIN LAND	BÂTIMENTS BUILDINGS	EXEMPT	CATHOLIQUE CATHOLIC	PROTESTANTE PROTESTANT	NEUTRE NEUTRAL	JUIVE JEWISH			
7 414 00	LOT DE ST REAL LA CITE DE MONTREAL	PAR. SAULT AU RECOLLET 299 72 EX	180		180							
7 414 01	LOT DE ST REAL DO	299 71 EX	180		180							
7 414 02	LOT DE ST REAL DO	299 70 EX	180		180							
7 414 03	LOT DE ST REAL F. TREMBLAY ET CIE 1500 WILLIAMS	299 69 C	180				180					
7 414 04	LOT DE ST REAL LA CITE DE MONTREAL	299 68 EX	180		180							
7 414 05	LOT DE ST REAL DO	299 67 EX	180		180							
7 414 06	LOT DE ST REAL DO	299 66 EX	180		180							
7 414 07	LOT DE ST REAL DO	299 65 EX	180		180							
7 414 08	LOT DE ST REAL DO	299 64 EX	180		180							
7 414 09	LOT DE ST REAL DO	299 63 EX	180		180							
7 414 10	LOT DE ST REAL DO	299 62 EX	180		180							

CITÉ DE
CITY OF MONTREALRÔLE D'ÉVALUATION DES IMMEUBLES POUR L'EXERCICE FINANCIER COMMENÇANT LE 1ER MAI, 1937
VALUATION ROLL OF IMMOVABLE PROPERTY FOR THE FISCAL YEAR COMMENCING 1ST MAY, 1937RUE
STREET

DE ST REAL

ARRONDISSEMENT ÉLECTORAL
ELECTORAL DISTRICT

9

QUARTIER
WARD

AHUNTSIC

COMPTE No ACCOUNT No.	SITUATION DE LA PROPRIÉTÉ LOCATION OF PROPERTY	CADASTRE — SUB-DIVISION		VALEUR (DOLLARS SEULEMENT) — VALUE (DOLLARS ONLY)						Entretien des Trottoirs Maintenance of Sidewalks Pds. Front Pl.	VOÛTES VAULTS	RÉVOLUTION REDUCTION NO.
		NOM ET ADRESSE DU PROPRIÉTAIRE NAME AND ADDRESS OF OWNER	OCCUPATION ET/ANG DÉNOMINATION	TERRAIN LAND	BÂTIMENTS BUILDINGS	EXEMPT	VALEUR TOTALE — TOTAL VALUE					
						CATHOLIQUE CATHOLIC	PROTESTANTE PROTESTANT	NEUTRE NEUTRAL	JUIVE JEWISH			
			PAR. SAULT AU ROULLET									
741411	LOT DE ST REAL LA CITE DE MONTREAL	299 61 EX		180		180						
741412	LOT DE ST REAL DO	299 60 EX		180		180						
741413	LOT DE ST REAL DO	299 59 EX		180		180						
741414	LOT DE ST REAL DO	299 58 EX		180		180						
741415	LOT DE ST REAL DO	299 57 EX		250		250						
741416	LOT DE ST REAL DO	299 56 EX		250		250						
741417	LOT DE ST REAL J. TANCREDE LEMIEUX 6217 ST VALIER	299 55 COMMIS C		250				250				
741418	LOT DE ST REAL LA CITE DE MONTREAL	299 54 EX		250		250						
741419	LOT DE ST REAL DO	299 53 EX		250		250						
741420	LOT DE ST REAL DO	299 52 EX		250		250						

RÔLE D'ÉVALUATION DES IMMEUBLES POUR L'EXERCICE FINANCIER COMMENÇANT LE 1ER MAI, 1937
VALUATION ROLL OF IMMOVABLE PROPERTY FOR THE FISCAL YEAR COMMENCING 1ST MAY, 1937

RUE DE ST REAL
STREET

ARRONDISSEMENT ÉLECTORAL 9
ELECTORAL DISTRICT

QUARTIER AHUNTSIC
WARD

COMPTE No. ACCOUNT NO.	SITUATION DE LA PROPRIÉTÉ LOCATION OF PROPERTY NOM ET ADRESSE DU PROPRIÉTAIRE NAME AND ADDRESS OF OWNER	CADASTRE - SUB-DIVISION OCCUPATION ET/AMB DÉNOMINATION	VALEUR (DOLLARS SEULEMENT) - VALUE (DOLLARS ONLY)					Entrées des Trottoirs Maintenance of Sidewalks Pos. Front Pl.	VOÛTES VAULTS	RÉSOLUTION REDUCTION NO.
			TERRAIN LAND	BÂTIMENTS BUILDINGS	EXEMPT	VALEUR TOTALE - TOTAL VALUE CATHOLIQUE PROTESTANTE NEUTRE JUIVE				
		PAR. SAULT AU ROULLET								
741421	LOT DE S REAL LA CITE DE MONTREAL	299 51 EX	250		250					
741422	LOT DE S REAL DO	299 50 EX	250		250					
741423	LOT DE ST REAL DO	299 49 EX	250		250					
741424	LOT DE ST REAL DO	299 48 EX	250		250					
741425	11678-80 DE ST REAL JEAN BTE CADIEUX DE COURVILLE 11678 DE ST REAL	299 47 SERG. PROV. C	250	1150 1250		1400 1500				7014
741426	11694 DE ST REAL ALEX. BRISEBOIS 11694 DE ST REAL	299 46 POMPIER C	250	750		1000				
741427	LOT DE ST REAL LA CITE DE MONTREAL	299 45 EX	250		250					
741428	LOT DE ST REAL DO	299 44 EX	250		250					
741429	LOT DE ST REAL LEONARD LEWIS HOFFMAN 3655 DE BULLION	299 43 CONFECTIONNER P	250	120		370				
741430	LOT DE ST REAL LA CITE DE MONTREAL	299 42 EX	250		250					

RÔLE D'ÉVALUATION DES IMMEUBLES POUR L'EXERCICE FINANCIER COMMENÇANT LE 1ER MAI, 1937
VALUATION ROLL OF IMMOVABLE PROPERTY FOR THE FISCAL YEAR COMMENCING 1ST MAY, 1937

RUE DE ST REAL
STREET

ARRONDISSEMENT ÉLECTORAL 9
ELECTORAL DISTRICT

QUARTIER AHUNTSIC
WARD

COMPTE No ACCOUNT No.	SITUATION DE LA PROPRIÉTÉ LOCATION OF PROPERTY NOM ET ADRESSE DU PROPRIÉTAIRE NAME AND ADDRESS OF OWNER	CADASTRE - SUB-DIVISION OCCUPATION ET/AND DÉNOMINATION	VALEUR (DOLLARS SEULEMENT) - VALUE (DOLLARS ONLY)							Entretien des Trotoirs Maintenance of Sidewalks Pgs. Front Fl.	VOÛTES VAULTS	RÉSOLUTION REDUCTION NO.
			TERRAIN LAND	BÂTIMENTS BUILDINGS	EXEMPT	CATHOLIQUE CATHOLIC	PROTESTANTE PROTESTANT	NEUTRE NEUTRAL	JUIVE JEWISH			
7 414 31	LOT DE ST REAL LA CITE DE MONTREAL	PAR. SAULT AU RECOLLET 299 41 EX	250		250							
7 414 32	LOT DE ST REAL DO	299 40 EX	250		250							
7 414 33	LOT DE ST REAL DO	299 39 EX	250		250							
7 414 34	LOT DE ST REAL DO	299 38 EX	250		250							
7 414 35	LOT DE ST REAL DO	299 37 EX	250		250							
7 414 36	LOT DE ST REAL DO	299 36 EX	250		250							
	<u>E</u> <u>DESALABERRY</u>	-----A E B										
7 414 37	LOT DE ST REAL LA CITE DE MONTREAL	299 PT.32 EX	100		100							
7 414 38	LOT DE ST REAL LEA LEMYRE VVE DE ANSELME GAREAU 1842 DE LORIMIER	299 31 C	300				300					
7 414 39	LOT DE ST REAL DO	299 30 C	300				300					
7 414 40	LOT DE ST REAL LA CITE DE MONTREAL	299 29 EX	370		370							

CITÉ DE MONTREAL
CITY OF

189

RÔLE D'ÉVALUATION DES IMMEUBLES POUR L'EXERCICE FINANCIER COMMENÇANT LE 1ER MAI, 1937
VALUATION ROLL OF IMMOVABLE PROPERTY FOR THE FISCAL YEAR COMMENCING 1ST MAY, 1937

RUE DE ST REAL
STREET

ARRONDISSEMENT ÉLECTORAL 8
ELECTORAL DISTRICT

QUARTIER AHUNTSIC
WARD

COMPTE No ACCOUNT No.	SITUATION DE LA PROPRIÉTÉ LOCATION OF PROPERTY NOM ET ADRESSE DU PROPRIÉTAIRE NAME AND ADDRESS OF OWNER	CADASTRE — SUB-DIVISION OCCUPATION ET/AND DÉNOMINATION	VALEUR (DOLLARS SEULEMENT) — VALUE (DOLLARS ONLY)							Entretien des Trottoirs Maintenance of Sidewalks Pos. Front Pl.	VOÛTES VAULTS	RÉSOLUTION REDUCTION NO.
			TERRAIN LAND	BÂTIMENTS BUILDINGS	EXEMPT	VALEUR TOTALE — TOTAL VALUE						
						CATHOLIQUE CATHOLIC	PROTESTANTE PROTESTANT	NEUTRE NEUTRAL	JUIVE JEWISH			
7 414 41	LOT DE ST REAL LA CITE DE MONTREAL	PAR. SAULT AU RECOLLET 299 28 EX	370		370							
7 414 42	LOT DE ST REAL ANTOINETTE COUTLEE VVE DE ANTONIO DUPRAS 1484 BLVD GOUIN O	299 27 C	370			370						
7 414 43	LOT DE ST REAL DO	299 26 C	370			370						
7 414 44	LOT DE ST REAL J. EMMANUEL COTE 10880 LAJEUNESSE	299 25 ENT. PLOMBIER C	370			370						
7 414 45	11938 DE ST REAL ANNE MARIE ALIAS ANNETTE GAUTHIER MARIE GAUTHIER CECILE GAUTHIER 868 DAVAR	299 24 C	370	1430		1800				50		
7 414 46	LOT DE ST REAL DO	299 23 C	370			370				50		
7 414 47	11960 DE ST REAL J. ADOLPHE FORGET 11960 DE ST REAL	299 22 VOYAGEUR C	450	1750		2200				50		
7 414 48	11972 DE ST REAL REMI RONDEAU 11972 DE ST REAL	299 21 EMP. CIVIL C	450	1550		2000				50		
7 414 49	11980-82 DE ST REAL EUGENIE BLEGNIER DIT JARRY 11982 DE ST REAL LAURA BLEGNIER DIT JARRY	299 20 C	450	1550		2000				50		

RÔLE D'ÉVALUATION DES IMMEUBLES POUR L'EXERCICE FINANCIER COMMENÇANT LE 1ER MAI, 1937
VALUATION ROLL OF IMMOVABLE PROPERTY FOR THE FISCAL YEAR COMMENCING 1ST MAY, 1937

RUE DE ST. REAL
STREET

ARRONDISSEMENT ÉLECTORAL 8
ELECTORAL DISTRICT

QUARTIER AHUNTSIC
WARD

COMPTE No ACCOUNT No.	SITUATION DE LA PROPRIÉTÉ LOCATION OF PROPERTY NOM ET ADRESSE DU PROPRIÉTAIRE NAME AND ADDRESS OF OWNER	CADASTRE -- SUB-DIVISION		VALEUR (DOLLARS SEULEMENT) -- VALUE (DOLLARS ONLY)						Entretien des Trottoirs Maintenance of Sidewalks Pds. Front Fl.	VOÛTES VAULTS	RÉSOLUTION REDUCTION NO.
		OCCUPATION ET/AMÉ DÉNOMINATION	TERRAIN LAND	BÂTIMENTS BUILDINGS	EXEMPT	VALEUR TOTALE -- TOTAL VALUE						
							CATHOLIQUE CATHOLIC	PROTESTANTE PROTESTANT	NEUTRE NEUTRAL	JUIVE JEWISH		
			PAR. SAULT AU RECOLLET.									
7 414 50	LOT ST. REAL ANTOINETTE COUTLEE VVE DE ANTONIO DUPRAS 1484 BLVD GOUIN O.	299 19 C	450				450				50	
7 414 51	LOT DE ST. REAL DO VIEL	299 18 C	550				550				50	
7 414 52	12102 DE ST. REAL (1451 VIEL) MAURICE FOREST 1402 VIEL	299 16 EMP CIVIQUE C	550	24 50			3000				125	
7 414 53	LOT DE ST. REAL ANTOINETTE COUTLEE VVE DE ANTONIO DUPRAS 1484 BLVD GOUIN O.	299 15 C	450				450				50	
7 414 54	LOT DE ST. REAL ARTHUR BERTHIAUME 12175 BOIS DE BOULOGNE LOT DE ST. REAL CITE DE MONTREAL	299 14 TRADUCTEUR C 299 13 12	450				450				50	
			VALEUR A 12131 BOIS DE BOULOGNE									
7 414 55	LOT DE ST. REAL OSIAS CREVIER 11815 BOIS DE BOULOGNE	299 11 PEINTRE C	300				300				50	

CITÉ DE
 CITY OF **MONTREAL**

191

RÔLE D'ÉVALUATION DES IMMEUBLES POUR L'EXERCICE FINANCIER COMMENÇANT LE 1ER MAI, 1937
VALUATION ROLL OF IMMOVABLE PROPERTY FOR THE FISCAL YEAR COMMENCING 1ST MAY, 1937

 RUE DE ST. REAL
 STREET

 ARRONDISSEMENT ÉLECTORAL
 ELECTORAL DISTRICT

B

 QUARTIER AHUNTSIC
 WARD

COMPTE No ACCOUNT NO.	SITUATION DE LA PROPRIÉTÉ LOCATION OF PROPERTY	CADASTRE — SUB-DIVISION		VALEUR (DOLLARS SEULEMENT) — VALUE (DOLLARS ONLY)						Entretien des Trottoirs Maintenance of Sidewalks Pds. Front Pl.	VOÛTES VAULTS	RÉSOLUTION REDUCTION NO.
		OCCUPATION ET/ANG DÉNOMINATION		TERRAIN LAND	BÂTIMENTS BUILDINGS	EXEMPT	CATHOLIQUE CATHOLIC	PROTESTANTE PROTESTANT	NEUTRE NEUTRAL			
		PAR SAULT AU RECOLLET										
7 414 56	LOT DE ST. REAL ROCH GAGNON 1568 BLVD GOVIN O.	299	10			400				400		50
			MARCHAND C									
7 414 57	LOT DE ST. REAL DO	299	9			400				400		50
7 414 58	LOT D ST. REAL DO	299	8			400				400		50
7 414 59	LOT DE ST. REAL ALBERT LECOQ 12187 BOIS DE BOULOGNE	299	7			400				400		50
			COIFFEUR C									
7 414 60	LOT DE ST. REAL LA CITE DE MONTREAL	299	6			400		400				50
7 414 61	LOT DE ST. REAL DO	299	5 PT 4			560		560				63
7 414 62	12260-74 DE ST. REAL J. ERNEST CHICOINE VERCHERES P.Q. <u>BLVD GOVIN</u> <u>BOIS DE BOULOGNE</u>	299	PT. 4 3			950	9050			10000		87

-----A E 7-----

RÔLE D'ÉVALUATION DES IMMEUBLES POUR L'EXERCICE FINANCIER COMMENÇANT LE 1ER MAI, 1937
VALUATION ROLL OF IMMOVABLE PROPERTY FOR THE FISCAL YEAR COMMENCING 1ST MAY, 1937RUE BOIS DE BOULOGNE
STREETARRONDISSEMENT ÉLECTORAL 7
ELECTORAL DISTRICTQUARTIER AHUNTSIC
WARD

COMPTE No ACCOUNT No.	SITUATION DE LA PROPRIÉTÉ LOCATION OF PROPERTY NOM ET ADRESSE DU PROPRIÉTAIRE NAME AND ADDRESS OF OWNER	CADASTRE -- SUB-DIVISION OCCUPATION ET/AND DÉNOMINATION	VALEUR (DOLLARS SEULEMENT) -- VALUE (DOLLARS ONLY)							Entretien des Trottoirs Maintenance of Sidewalks Pds. Front FL	VOÛTES VAULTS	RÉSOLUTION REDUCTION NO.
			TERRAIN LAND	BÂTIMENTS BUILDINGS	EXEMPT	VALEUR TOTALE -- TOTAL VALUE						
						CATHOLIQUE CATHOLIC	PROTESTANTE PROTESTANT	NEUTRE NEUTRAL	JUIVE JEWISH			
PAR. SAULT AU RECOLLET												
7 414 63	12365 BOIS DE BOULOGNE JOSEPH EMILE DAoust 12365 BOIS DE BOULOGNE <u>BLVD GOUIN</u>	303 2 C	1200	4000		5200				100		
7 414 64	LOT BOIS DE BOULOGNE JULES EDOUARD MORAZIN	301 3 GEN SUPT C	500			500				50		
7 414 65	12211-27 BOIS DE BOULOGNE YVONNE LARIVIERE VVE DE JOSEPH ARTHUR VILLENEUVE 823 MC EACHRAN	301 4 5 C	1000	11000		12000				100		
7 414 66	12201-03 BOIS DE BOULOGNE ZENOPHILE GAGNE 12201 BOIS DE BOULOGNE	301 6 VOYAGEUR C	500	5000		5500				50		
7 414 67	12193-95 BOIS DE BOULOGNE EMILE DESJARDINS 12193 BOIS DE BOULOGNE	301 7 CONSTABLE C	500	2600		3100				50		
7 414 68	12187 BOIS DE BOULOGNE ALBERT LECOQ 12187 BOIS DE BOULOGNE	301 8 C	500	2500		3000				50		
7 414 69	LOT BOIS DE BOULOGNE SUCC CHARLES LAMOTHE YOLANDE LAMOTHE VVE DE REGINALD DE BURGH PAYNE PAUDINE LAMOTHE EPSE DE RANDALL EUSTA DEES 204 NOTRE DAME O.	301 9 C	500			500				50		

dictée 27/7/36

RÔLE D'ÉVALUATION DES IMMEUBLES POUR L'EXERCICE FINANCIER COMMENÇANT LE 1ER MAI, 1937
VALUATION ROLL OF IMMOVABLE PROPERTY FOR THE FISCAL YEAR COMMENCING 1ST MAY, 1937

RUE 8013 DE BOULOGNE
STREET

ARRONDISSEMENT ÉLECTORAL
ELECTORAL DISTRICT

8

QUARTIER AHUNTSIC
WARD

COMPTE No ACCOUNT No.	SITUATION DE LA PROPRIÉTÉ LOCATION OF PROPERTY NOM ET ADRESSE DU PROPRIÉTAIRE NAME AND ADDRESS OF OWNER	CADASTRE - SUB-DIVISION OCCUPATION ET/AND DÉNOMINATION	VALEUR (DOLLARS SEULEMENT) - VALUE (DOLLARS ONLY)							Entrée des Trottoirs Maintenance of Sidewalks Pds Front FL	VOÛTES VAULTS	RÉSOLUTION REDUCTION NO.
			TERRAIN LAND	BÂTIMENTS BUILDINGS	EXEMPT	CATHOLIQUE CATHOLIC	PROTESTANTE PROTESTANT	NEUTRE NEUTRAL	JUIVE JEWISH			
		PAR. SAULT AU RECOLLET.										
7 414 70	LOT BOIS DE BOULOGNE LA CITE DE MONTREAL	301 10 EX	500		500						50	
7 414 71	12159 BOIS DE BOULOGNE EDMOND LAFONTAINE 12159 BOIS DE BOULOGNE	301 11 EMP. CIVIL C	500	2500		3000					50	
7 414 72	LOT BOIS DE BOULOGNE LA CITE DE MONTREAL	301 12 EX	500		500						50	
7 414 73	12131-37 BOIS DE BOULOGNE LA CITE DE MONTREAL STATION POMPIERS ET POLICE.	301 13 14 299 13 12 EX	1800	98200	100000						200	
7 414 74	12125 BOIS DE BOULOGNE ARTHUR BERTHIAUME 12125 BOIS DE BOULOGNE VIEL	301 15 JOURNALISTE C	500	3000		3500					50	
7 414 75	11979-81 BOIS DE BOULOGNE J. NAPOLEON POTVIN 1242 ST. DENIS	301 21 C	500	4000		4500					50	
7 414 76	LOT BOIS DE BOULOGNE DO	301 22 C	500			500					50	

CITÉ DE
CITY OF **MONTREAL**

1937

RÔLE D'ÉVALUATION DES IMMEUBLES POUR L'EXERCICE FINANCIER COMMENÇANT LE 1ER MAI, 1937
VALUATION ROLL OF IMMOVABLE PROPERTY FOR THE FISCAL YEAR COMMENCING 1ST MAY, 1937

RUE BOIS DE BOULOGNE
STREET

ARRONDISSEMENT ÉLECTORAL 8
ELECTORAL DISTRICT

QUARTIER AHUNTSIC
WARD

COMPTE NO ACCOUNT NO.	SITUATION DE LA PROPRIÉTÉ LOCATION OF PROPERTY NOM ET ADRESSE DU PROPRIÉTAIRE NAME AND ADDRESS OF OWNER	CADASTRE -- SUB-DIVISION OCCUPATION ET/AND DÉNOMINATION	VALEUR (DOLLARS SEULEMENT) -- VALUE (DOLLARS ONLY)							Entretien des Trottoirs Maintenance of Sidewalks Pds. Front Pl.	VOÛTES VAULTS	RÉSOLUTION REDUCTION NO.
			TERRAIN LAND	BÂTIMENTS BUILDINGS	EXEMPT	CATHOLIQUE CATHOLIC	PROTESTANTE PROTESTANT	NEUTRE NEUTRAL	JUIVE JEWISH			
7 414 77	11959-61 BOIS DE BOULOGNE CORDELIA DUCLOS STE. MARIE DE BEAUCE	PAR. SAULT AU RECOLLET 301 23 C	500	3500		4000				50		
7 414 78	11951 BOIS DE BOULOGNE LOUIS G. BISAILLON 11951 BOIS DE BOULOGNE	301 24 VOYAGEUR C	500	3500		4000				50		
7 414 79	11941 BOIS DE BOULOGNE THOMAS KELLY 11947 BOIS DE BOULOGNE	301 25 MANUT. DE FRET C	500	2000		2500				50		
7 414 80	11935-37 BOIS DE BOUL OGNE ALEXANDRE FORGUES 6982 CHATEAUBRIAND	301 26 COMMIS C	500	3500		4000				50		
7 414 81	LOT BOIS DE BOULOGNE SUCC GASPARD DE SERRES OMER DE SERRES RODOLPHE DE SERRES JEANNE DE SERRES EPSE DE LESLIE TOOKE GASTON DE SERRES MARGUERITE DE SERRES EPSE DE RENE BRODEUR JEAN DE SERRES SIMONNE DE SERRES HENRI DE SERRES MADELEINE DE SERRES 57 ST. JACQUES O.	301 27 b	450			450				50		
7 414 82	LOT BOIS DE BOULOGNE SUCC GASPARD DE SERRES (VOIR NO. PRECEDENT)	301 28 C	450			450				50		
7 414 83	LOT BOIS DE BOULOGNE AMEDEE JOSEPH LAMARCHE A/S TRUST GENERAL DU CANADA	301 29 AVOCAT. C	500			500				50		

RÔLE D'ÉVALUATION DES IMMEUBLES POUR L'EXERCICE FINANCIER COMMENÇANT LE 1ER MAI, 1937
VALUATION ROLL OF IMMOVABLE PROPERTY FOR THE FISCAL YEAR COMMENCING 1ST MAY, 1937

RUE BOIS DE BOULOGNE
STREET

ARRONDISSEMENT ÉLECTORAL 8
ELECTORAL DISTRICT

QUARTIER AHUNTSIC
WARD

COMPTE NO ACCOUNT NO.	SITUATION DE LA PROPRIÉTÉ LOCATION OF PROPERTY NOM ET ADRESSE DU PROPRIÉTAIRE NAME AND ADDRESS OF OWNER	CADASTRE - SUB-DIVISION OCCUPATION ET/AND DÉNOMINATION	VALEUR (DOLLARS SEULEMENT) - VALUE (DOLLARS ONLY)							Entretien des Trottoirs Maintenance of Sidewalks Pds. Front Ft.	VOÛTES VAULTS	RÉSOLUTION REDUCTION NO.
			TERRAIN LAND	BÂTIMENTS BUILDINGS	VALEUR TOTALE - TOTAL VALUE							
					EXEMPT	CATHOLIQUE CATHOLIC	PROTESTANTE PROTESTANT	NEUTRE NEUTRAL	JUIVE JEWISH			
		PA. SAULT AU RECOLLET.										
7 414 84	LOT BOIS DE BOULOGNE LA CITE DE MONTREAL	301 30 EX	500		500					50		
7 414 85	11879-81 BOIS DE BOULOGNE ROMAIN JORON VILLE ST. LAURENT.	301 31 32 CULTIVATEUR C	1000	4000		5000				100		
7 414 86	LOT BOIS DE BOULOGNE LA CITE DE MONTREAL DE SALABERRY	301 PT. 33 EX	180		180					20		
7 414 88	11815 BOIS DE BOULOGNE OSIAS CREVIER 11815 BOIS DE BOULOGNE	301 37 PEINTRE C	450	2050		2500				50		
7 414 89	LOT BOIS DE BOULOGNE SUCC. CHARLES LAMOTHE A/S C. DESSAULLES 276 ST. JACQUES - CH. B12	301 38 C	450			450				50		
7 414 90	LOT BOIS DE BOULOGNE LOUIS BENDER	301 39 COMPTABLE C	450	870		450				50		
7 414 91	LOT BOIS DE BOULOGNE LA CITE DE MONTREAL	301 40 EX	450		450					50		
7 414 92	LOT BOIS DE BOULOGNE DO	301 41 EX	450		450					50		

CITÉ DE MONTREAL
CITY OF

1937

RÔLE D'ÉVALUATION DES IMMEUBLES POUR L'EXERCICE FINANCIER COMMENÇANT LE 1ER MAI, 1937
VALUATION ROLL OF IMMOVABLE PROPERTY FOR THE FISCAL YEAR COMMENCING 1ST MAY, 1937

RUE BOIS DE BOULOGNE
STREET

ARRONDISSEMENT ÉLECTORAL 9
ELECTORAL DISTRICT

QUARTIER AHUNTSIC
WARD

COMPTE No ACCOUNT No.	SITUATION DE LA PROPRIÉTÉ LOCATION OF PROPERTY NOM ET ADRESSE DU PROPRIÉTAIRE NAME AND ADDRESS OF OWNER	CADASTRE -- SUB-DIVISION		VALEUR (DOLLARS SEULEMENT) -- VALUE (DOLLARS ONLY)						Entretien des Trottoirs Maintenance of Sidewalks Pds. Front Pl.	VOÛTES VAULTS	RÉSOLUTION REDUCTION NO.
		OCCUPATION ET/AND DÉNOMINATION	TERRAIN LAND	BÂTIMENTS BUILDINGS	EXEMPT	CATHOLIQUE CATHOLIC	PROTESTANTE PROTESTANT	NEUTRE NEUTRAL	JUIVE JEWISH			
		PAR. SAULT AU RECOLLET.										
7 414 93	LOT BOIS DE BOULOGNE LA CITE DE MONTREAL	301	42 EX	450		450					50	
7 414 94	11735 BOIS DE BOULOGNE MARIA TRUDEL EPSE S. DE B. DE ALFRED DUPUIS 11735 BOIS DE BOULOGNE	301	43 44 CONSTABLE C	900	1600		2500				100	
7 414 95	11721 BOIS DE BOULOGNE JAMES PRATT 11721 BOIS DE BOULOGNE	301	45 46 SHIPPER P	900	1400		2300				100	
7 414 96	LOT BOIS DE BOULOGNE ALEXANDRE BRISEBOIS 11694 DE ST. REAL	301	47 POMPIER C	450			450				50	
7 414 97	LOT BOIS DE BOULOGNE LA CITE DE MONTREAL	301	48 EX	450		450					50	
7 414 98	LOT BOIS DE BOULOGNE DO	301	49 EX	450		450					50	
7 414 99	LOT BOIS DE BOULOGNE ADOLPHE BEAULIEU 5237 ST. URBAIN	301	50 PEINTRE C	450			450				50	
7 415 00	LOT BOIS DE BOULOGNE L'AGENCE PROVINCIALE D'ASSURANCE ET D'ACCOMMODMENTS LIMITEE 517 BLVD. ST. LAURENT.	301	51 N	450					450		50	

TABLEAU

NUMERO	NOM	PROFESSION	DATE	REMARQUES
1
2
3
4
5
6
7
8
9
10
11
12
13
14
15
16
17
18
19
20
21
22
23
24
25
26
27
28
29
30
31
32
33
34
35
36
37
38
39
40
41
42
43
44
45
46
47
48
49
50

741508
 Najla Zohair widow of
 Abdourahma Khouel
 Dec. 12-36
 741509
 do

RÔLE D'ÉVALUATION DES IMMEUBLES POUR L'EXERCICE FINANCIER COMMENÇANT LE 1ER MAI, 1937
VALUATION ROLL OF IMMOVABLE PROPERTY FOR THE FISCAL YEAR COMMENCING 1ST MAY, 1937

RUE BOIS DE BOULOGNE
STREET

ARRONDISSEMENT ÉLECTORAL 9
ELECTORAL DISTRICT

QUARTIER AHUNTSIC
WARD

COMPTE No ACCOUNT No.	SITUATION DE LA PROPRIÉTÉ LOCATION OF PROPERTY NOM ET ADRESSE DU PROPRIÉTAIRE NAME AND ADDRESS OF OWNER	CADASTRE -- SUB-DIVISION OCCUPATION ET/AND DÉNOMINATION	VALEUR (DOLLARS SEULEMENT) -- VALUE (DOLLARS ONLY)							Entretien des Trotoirs Maintenance of Sidewalks Pds. Front Fl.	VOÛTES VAULTS	RÉSOLUTION REDUCTION NO.
			TERRAIN LAND	BÂTIMENTS BUILDINGS	EXEMPT	VALEUR TOTALE -- TOTAL VALUE			JUIVE JEWISH			
						CATHOLIQUE CATHOLIC	PROTESTANTE PROTESTANT	NEUTRE NEUTRAL				
		PAR. SAULT AU RECOLLET										
741501	LOT BOIS DE BOULOGNE ROCH GAGNON 1568 BOUL. GOUIN O.	301 52 MARCHAND C	450			450				50		
741502	11629-31 BOIS DE BOULOGNE OSIAS BERTRAND	301 53 POMPIER C	450	2050		2500				50		
741503	LOT BOIS DE BOULOGNE ARTHUR BARRIERE 5815 DE CHATEAUBRIAND	301 54 COMMIS C	450			450				50		
741504	LOT BOIS DE BOULOGNE MARIE GUILDY DIT LABINE 374 WISEMAN	301 55 C	450			450				50		
741505	LOT BOIS DE BOULOGNE DO LOUISBOURG	301 56 C	450			450				50		
741506	LOT BOIS DE BOULOGNE MARIE GUILDY DIT LABONE 374 WISEMAN	301 57 C	300			300				50		
741507	LOT BOIS DE BOULOGNE DO	301 58 C	300			300				50		
741508	LOT BOIS DE BOULOGNE SUCC. ABOUSAMBA ROBERT 405 NOTRE-DAME O.E.	301 59 MARCHAND N	300					300		50		
741509	LOT BOIS DE BOULOGNE DO	301 60 N	300					300		50		

741510

741510

*Nafla Zohail, widow
of Abbasnara Khorri*

DPG1-

12-12-36

RÔLE D'ÉVALUATION DES IMMEUBLES POUR L'EXERCICE FINANCIER COMMENÇANT LE 1ER MAI, 1937
VALUATION ROLL OF IMMOVABLE PROPERTY FOR THE FISCAL YEAR COMMENCING 1ST MAY, 1937

RUE BOIS DE BOULOGNE
STREET

ARRONDISSEMENT ÉLECTORAL
ELECTORAL DISTRICT

QUARTIER AHUNTSIC
WARD

COMPTE No ACCOUNT NO.	SITUATION DE LA PROPRIÉTÉ LOCATION OF PROPERTY NOM ET ADRESSE DU PROPRIÉTAIRE NAME AND ADDRESS OF OWNER	CADASTRE -- SUB-DIVISION OCCUPATION ET/OU DÉNOMINATION	VALEUR (DOLLARS SEULEMENT) -- VALUE (DOLLARS ONLY)					Entretien des Trottoirs Maintenance of Sidewalks Pos. Front Fl.	VOÛTES VAULTS	RÉSOLUTION REDUCTION NO.
			TERRAIN LAND	BÂTIMENTS BUILDINGS	EXEMPT	VALEUR TOTALE -- TOTAL VALUE CATHOLIQUE PROTESTANTE NEUTRE JUIVE				
		PAR. SAULT AU RECOLLET.								
741510	LOT BOIS DE BOULOGNE 5066 ABOUSAMRA ROUIT 405 NOTRE DAME	301 61 MARCHAND N	300				300	50		
741511	LOT BOIS DE BOULOGNE LA CITE DE MONTREAL	301 62 EX	300		300			50		
741512	LOT BOIS DE BOULOGNE LES CLERS ST. VIATEUR 1145 ST. VIATEUR	301 63 C	300			300		50		
741513	LOT BOIS DE BOULOGNE RODOLPHE BOULET A/S TRUST GENERAL DU CANADA	301 64 C	300			300		50		
741514	LOT BOIS DE BOULOGNE INSTITUT CATHOLIQUE DES SOURS 7400 ST. LAURENT	301 65 C	300			300		50		
741515	LOT BOIS DE BOULOGNE LOUIS E. FORTIER 1576 ST. DENIS	301 66 M.D. C	300			300		50		
741516	LOT BOIS DE BOULOGNE INSTITUT DES SOURS MUETS 7400 ST. LAURENT	301 67 C	300			300		50		
741517	LOT BOIS DE BOULOGNE DO	301 68 C	300			300		50		
741518	11375 BOIS DE BOULOGNE FRANCIS HANNAN 11375 BOIS DE BOULOGNE	301 69 WARDEN C	300	2200		2500		50		

RÔLE D'ÉVALUATION DES IMMEUBLES POUR L'EXERCICE FINANCIER COMMENÇANT LE 1ER MAI, 1937
VALUATION ROLL OF IMMOVABLE PROPERTY FOR THE FISCAL YEAR COMMENCING 1ST. MAY, 1937

RUE BOIS DE BOULOGNE
STREET

ARRONDISSEMENT ÉLECTORAL
ELECTORAL DISTRICT

QUARTIER AHUNTSIC
WARD

COMPTE No ACCOUNT No.	SITUATION DE LA PROPRIÉTÉ LOCATION OF PROPERTY NOM ET ADRESSE DU PROPRIÉTAIRE NAME AND ADDRESS OF OWNER	CADASTRE - SUB-DIVISION		VALEUR (DOLLARS SEULEMENT) - VALUE (DOLLARS ONLY)						Entretien des Trottoirs Maintenance of Sidewalks Pav. Front Fl.	VOÛTES VAULTS	RÉSOLUTION REDUCTION NO.
		OCCUPATION ET/OU DÉNOMINATION		TERRAIN LAND	BÂTIMENTS BUILDINGS	EXEMPT	CATHOLIQUE CATHOLIC	PROTESTANT	NEUTRE NEUTRAL			
		PAR. SAULT AU RECOLLET.										
7 41519	LOT BOIS DE BOULOGNE INSTITUT DES SOURDS MUETS 7400 ST. LAURENT	301	70 C	300					300			50
7 41520	LOT BOIS DE BOULOGNE INSTITUT DES SOURS MUETS 7400 ST. LAURENT.	301	71 C	300					300			50
7 41521	LOT BOIS DE BOULOGNE IDEAL REALTY CO., LTD. A/S F.C. LARIVIÈRE 4247 ESPLANADE	301	72 N	300						300		50
7 41522	LOT BOIS DE BOULOGNE LA CITE DE MONTREAL	301	73 EX	250	250							50
7 41523	LOT BOIS DE BOULOGNE LEA DAVID EPSE DE NAPOLEON MARTINEAU	301	74 MENUISIER C	250					250			50
7 41524	LOT BOIS DE BOULOGNE LA CITE DE MONTREAL DUDEMAINE HOMOLOGUE 7/10/32	301	75 EX	250	250							9.3
7 41525	LOT BOIS DE BOULOGNE RODOLPHE BOULET DUDEMAINE HOMOLOGUE 7/10/32	301	76 M.D. C EX	250	120 300	130 300						24.7
7 41526	LOT BOIS DE BOULOGNE LA CITE DE MONTREAL	301	77 EX	250	250							50
7 41527	LOT BOIS DE BOULOGNE DO	301	78 EX	250	250							50

RÔLE D'ÉVALUATION DES IMMEUBLES POUR L'EXERCICE FINANCIER COMMENÇANT LE 1ER MAI, 1937
VALUATION ROLL OF IMMOVABLE PROPERTY FOR THE FISCAL YEAR COMMENCING 1ST. MAY, 1937

RUE BOIS DE BOULOGNE
STREET

ARRONDISSEMENT ÉLECTORAL 9
ELECTORAL DISTRICT

QUARTIER AHUNTSIC
WARD

COMPTE No ACCOUNT No.	SITUATION DE LA PROPRIÉTÉ LOCATION OF PROPERTY NOM ET ADRESSE DU PROPRIÉTAIRE NAME AND ADDRESS OF OWNER	CADASTRE - SUB-DIVISION		TERRAIN LAND	BÂTIMENTS BUILDINGS	VALEUR (DOLLARS SEULEMENT) - VALUE (DOLLARS ONLY)				Entretien des Trottoirs Maintenance of Sidewalks Pav. Front Pl.	VOÛTES VAULTS	RÉSOLUTION REDUCTION NO.
		OCCUPATION ET/OU DÉNOMINATION				EXEMPT	CATHOLIQUE CATHOLIC	PROTESTANTE PROTESTANT	NEUTRE NEUTRAL			
		PAR. SAULT AU RECOLLET.										
741528	LOT BOIS DE BOULOGNE LA CITE DE MONTREAL.	301	79	EX	250	250					50	
741529	LOT BOIS DE BOULOGNE DO	301	80	EX	250	250					50	
741530	LOT BOIS DE BOULOGNE DO	301	81	EX	250	250					50	
741531	LOT BOIS DE BOULOGNE DO	301	82	EX	250	250					50	
741532	LOT BOIS DE BOULOGNE JEAN GERACOME SALEM SALHANI <i>alien</i> 414 ST. CATHERINE E	301	83	CONFISEUR CONFISEUR N	250				250		50	
741533	11211 BOIS DE BOULOGNE THOMAS CHARLES HORSFALL C/O F.E. MC NALLY 204 HOSPITAL ST.	301	84	ACCOUNTANT P	250	2250			2500		50	
741534	LOT BOIS DE BOULOGNE ANDRE GENDRON 4713 DELORIMIER	301	85	MERCHANT C	250		250				50	
741535	11167-89 BOIS DE BOULOGNE BLANDINE ROBITAILLE EPSE DE ALBERT BONIN 4005 PARTHENAIS	301	86	CUISINIER C	250	1950	2200				50	
741536	LOT BOIS DE BOULOGNE PHILIAS VANIER	301	87	C	250		250				50	

RÔLE D'ÉVALUATION DES IMMEUBLES POUR L'EXERCICE FINANCIER COMMENÇANT LE 1ER MAI, 1937
VALUATION ROLL OF IMMOVABLE PROPERTY FOR THE FISCAL YEAR COMMENCING 1ST. MAY, 1937RUE BOIS DE BOULOGNE
STREETARRONDISSEMENT ÉLECTORAL 9
ELECTORAL DISTRICTQUARTIER AHUNTSIC
WARD

COMPTE No ACCOUNT No.	SITUATION DE LA PROPRIÉTÉ LOCATION OF PROPERTY NOM ET ADRESSE DU PROPRIÉTAIRE NAME AND ADDRESS OF OWNER	CADASTRE - SUB-DIVISION OCCUPATION ET/AND DÉNOMINATION	VALEUR (DOLLARS SEULEMENT) - VALUE (DOLLARS ONLY)						Entretien des Trottoirs Maintenance of Sidewalks Pds. Front Pl.	VOÛTES VAULTS	RÉDUCTION REDUCTION NO.
			TERRAIN LAND	BÂTIMENTS BUILDINGS	EXEMPT	CATHOLIQUE CATHOLIC	PROTESTANTE PROTESTANT	NEUTRE NEUTRAL			
		PAR. SAULT AU RECOLLET.									
741537	LOT BOIS DE BOULOGNE LA CITE DE MONTREAL.	301 88 EX	250		250					50	
741538	LOT BOIS DE BOULOGNE DO	301 89 EX	250		250					50	
741539	LOT BOIS DE BOULOGNE ARTHUR LAPOINTE 7610 ST. HUBERT	301 90 BOUCHER C	250				250			50	
741540	LOT BOIS DE BOULOGNE RODOLPHE E. HANDFIELD 1226 SEYMOUR AVE.,	301 91 COURTIER C	250				250			50	
741541	11115-17 BOIS DE BOULOGNE JUSTINE DEVOT VVE DE HENRI RICHARD 1/2 ONESI ME RICHARD 1/2 11117 BOIS DE BOULOGNE	301 92 MENUISIER C	250	3250			3500			50	
741542	LOT BOIS DE BOULOGNE LEON LEMAY 11115 DE ST. REAL	301 93 MENUISIER C	200				200				
741543	LOT BOIS DE BOULOGNE FLORIDA DUBREUIL VVE DE CLOVIS PAUZE 4300 ST. HUBERT	301 94 C	200				200				
741544	LOT BOIS DE BOULOGNE LAURA GUERIN EPSE DE FELIX SEVERIN DAoust 1201 SANGUINET	301 95 C	200				200				
741545	LOT BOIS DE BOULOGNE DO	301 96 C	200				200				

RÔLE D'ÉVALUATION DES IMMEUBLES POUR L'EXERCICE FINANCIER COMMENÇANT LE 1ER MAI, 1937
VALUATION ROLL OF IMMOVABLE PROPERTY FOR THE FISCAL YEAR COMMENCING 1ST MAY, 1937

RUE BOIS DE BOULOGNE
STREET

ARRONDISSEMENT ÉLECTORAL 9
ELECTORAL DISTRICT

QUARTIER AHUNTSIC
WARD

COMPTE No ACCOUNT No.	SITUATION DE LA PROPRIÉTÉ LOCATION OF PROPERTY NOM ET ADRESSE DU PROPRIÉTAIRE NAME AND ADDRESS OF OWNER	CADASTRE - SUB-DIVISION		TERRAIN LAND	BÂTIMENTS BUILDINGS	VALEUR (DOLLARS SEULEMENT) - VALUE (DOLLARS ONLY)					Entretien des Trottoirs Maintenance of Sidewalks Pos. Frontal	VOÛTES VAULTS	RÉSOLUTION REDUCTION NO.
		OCCUPATION ET/AND DÉNOMINATION				EXEMPT	CATHOLIQUE CATHOLIC	PROTESTANTE PROTESTANT	NEUTRE NEUTRAL	JUIVE JEWISH			
		PAR. SAULT AU RECOLLET.											
741546	LOT BOIS DE BOULOGNE SOLOMON SAAD 4905 NOTRE DAME O.	301	97	200					200				
741547	LOT BOIS DE BOULOGNE SUCC CHARLES LAMOTHE A/S C. DESSAULLES 276 ST. JACQUES O.---CH. 812	301	98	200			200						
741548	LOT BOIS DE BOULOGNE M.J. CUROT 5015 ST. URBAIN	301	99	200			200						
741549	LOT BOIS DE BOULOGNE LA CITE DE MONTREAL	301	100	200		200							
741550	LOT BOIS DE BOULOGNE DO	301	101	200		200							
741551	LOT BOIS DE BOULOGNE JULIA DOHERTY WID. OF JOSEPH GUY EARLSCOURT 5950 ST. URBAIN	301	102	110			110						
741552	LOT BOIS DE BOULOGNE J. DIDACE COULOMBE 1491 PARC. LAFONTAINE	301	103	110			110						
741553	LOT BOIS DE BOULOGNE JULIA DOHERTY WID. OF JOSEPH GUY EARLSCOURT 5950 ST. URBAIN	301	104	110			110						
741554	LOT BOIS DE BOULOGNE EMILE MERCILLE LOUIS MERCILLE 5990 DUROCHER	301	105	110			110						

RÔLE D'ÉVALUATION DES IMMEUBLES POUR L'EXERCICE FINANCIER COMMENÇANT LE 1ER MAI, 1937
VALUATION ROLL OF IMMOVABLE PROPERTY FOR THE FISCAL YEAR COMMENCING 1ST MAY, 1937

RUE BOIS DE BOULOGNE
STREET

ARRONDISSEMENT ÉLECTORAL 9
ELECTORAL DISTRICT

QUARTIER AHUNTSIC
WARD

COMPTE No ACCOUNT No.	SITUATION DE LA PROPRIÉTÉ LOCATION OF PROPERTY NOM ET ADRESSE DU PROPRIÉTAIRE NAME AND ADDRESS OF OWNER	CADASTRE - SUB-DIVISION OCCUPATION ET/AND DÉNOMINATION	VALEUR (DOLLARS SEULEMENT) - VALUE (DOLLARS ONLY)							Entretien des Trottoirs Maintenance of Sidewalks Pgs. Front FL	VOÛTES VAULTS	RÉSOLUTION REDUCTION NO.
			TERRAIN LAND	BÂTIMENTS BUILDINGS	EXEMPT	CATHOLIQUE CATHOLIC	PROTESTANTE PROTESTANT	NEUTRE NEUTRAL	JUIVE JEWISH			
		PAR. SAULT AU RECOLLET.										
7 41555	LOT BOIS DE BOULOGNE SOLOMON SAAD 7340 ST. DENIS	301 105 MERCHANT N	80						80			
7 41556	LOT BOIS DE BOULOGNE WILLIAM SAAD 1043 ST. DENIS	301 107 COMMIS N	80						80			
7 41557	LOT BOIS DE BOULOGNE ALBERT RENAUD 3725 ST. DENIS	301 ¹⁰⁸ 109 EMP. CIVIL C	80				80					
7 41558	LOT BOIS DE BOULOGNE DO	301 109 C	80				80					
7 41559	LOT BOIS DE BOULOGNE DO	301 110 C	80				80					
7 41560	LOT BOIS DE BOULOGNE SOLOMON SAAD 7340 ST. DENIS.	301 111 N	80				80		80			
7 41561	LOT BOIS DE BOULOGNE DO	301 112 N	80				80		80			
7 41562	LOT BOIS DE BOULOGNE DO	301 113 N	80						80			
7 41563	LOT BOIS DE BOULOGNE DO	301 114 N	80						80			
7 41564	LOT BOIS DE BOULOGNE HENRI PELLERIN 1094 ST. HUBERT.	301 115 AGT. C	80				80					

CITÉ DE MONTREAL
CITY OF

RÔLE D'ÉVALUATION DES IMMEUBLES POUR L'EXERCICE FINANCIER COMMENÇANT LE 1ER MAI, 1937
VALUATION ROLL OF IMMOVABLE PROPERTY FOR THE FISCAL YEAR COMMENCING 1ST MAY, 1937

RUE BOIS DE BOULOGNE
STREET

ARRONDISSEMENT ÉLECTORAL 9
ELECTORAL DISTRICT

QUARTIER AHUNTSIC
WARD

COMPTE No ACCOUNT No.	SITUATION DE LA PROPRIÉTÉ LOCATION OF PROPERTY NOM ET ADRESSE DU PROPRIÉTAIRE NAME AND ADDRESS OF OWNER	CADASTRE -- SUB-DIVISION		VALEUR (DOLLARS SEULEMENT) -- VALUE (DOLLARS ONLY)						Entrées des Tribunaux Maintenance of Sidewalks Pav. Front Pl.	VOÛTES VAULTS	RÉSOLUTION REDUCTION NO.
		OCCUPATION ET/AND DÉNOMINATION	TERRAIN LAND	BÂTIMENTS BUILDINGS	VALEUR TOTALE -- TOTAL VALUE							
				EXEMPT	CATHOLIQUE CATHOLIC	PROTESTANTE PROTESTANT	NEUTRE NEUTRAL	JUIVE JEWISH				
		PAR. SAULT AU RECOLLET.										
741565	LOT BOIS DE BOULOGNE SOLOMON SAAD 7340 ST. DENIS.	301	116	N	80				80			
741566	LOT BOIS DE BOULOGNE SUCC. J. RAOUL DUQUETTE MISE JARRY VVE DE J. RAOUL DUQUETTE 5781 BLVD MONK	301	117	C USUFTR.	80	80						
741567	LOT BOIS DE BOULOGNE J. BOUTARA <i>alien</i> 907 BEAUBIEN EST.	301	118	TRADER N	80				80			
741568	LOT BOIS DE BOULOGNE DO	301	119	N	80				80			
741569	LOT BOIS DE BOULOGNE JEAN GERACIMO SALEM SALHANI <i>alien</i> 414 ST. CATHERINE EST.	301	120	N	80				80			
741570	LOT BOIS DE BOULOGNE JOHN F. ZARBATANY 4265 ST. LAURENT	301	121	MCHT. N	80				80			
741571	LOT BOIS DE BOULOGNE GEORGE KANNEMY 7427 A BERRI	301	265	N	80				80			
741572	LOT BOIS DE BOULOGNE LA CITE DE MONTREAL	301	266	EX	80	80						
741573	LOT BOIS DE BOULOGNE DO	301	267	EX	80	80						

RÔLE D'ÉVALUATION DES IMMEUBLES POUR L'EXERCICE FINANCIER COMMENÇANT LE 1ER MAI, 1937
VALIATION ROLL OF IMMOVABLE PROPERTY FOR THE FISCAL YEAR COMMENCING 1ST MAY, 1937

RUE BOIS DE BOULOGNE
STREET

ARRONDISSEMENT ÉLECTORAL 9
ELECTORAL DISTRICT

QUARTIER AHUTSIC
WARD

COMPTE No ACCOUNT No.	SITUATION DE LA PROPRIÉTÉ LOCATION OF PROPERTY NOM ET ADRESSE DU PROPRIÉTAIRE NAME AND ADDRESS OF OWNER	CADASTRE - SUB-DIVISION OCCUPATION ET/ANS DÉNOMINATION	TERRAIN LAND	BÂTIMENTS BUILDINGS	VALEUR (DOLLARS SEULEMENT) - VALUE (DOLLARS ONLY)					Entretien des Trotoirs Maintenance of Sidewalks Pos. Front Pl.	VOÛTES VAULTS	RÉSOLUTION REDUCTION NO.
					EXEMPT	CATHOLIQUE CATHOLIC	PROTESTANTE PROTESTANT	NEUTRE NEUTRAL	JUIVE JEWISH			
7 415 74	LOT BOIS DE BOULOGNE LA FAILLITE GEORGES JAZZAR G. DUHAMEL	PAR. SAULT AU RECOLLET. 301 268 SYBDIC. N	80						80			
7 415 75	<i>Bois</i> LOT BOIS DE BOULOGNE SOLOMON SAAD 7340 ST. DENIS.	301 269 N	80						80			
7 415 76	LOT BOIS DE BOULOGNE EDOUARD RODRIGUE PAULA RODRIGUE EPSE DE ALFRED MONETTE MARIE LOUISE RODRIGUE 1240 ST. HUBERT APT. 3	301 270 COMMIS C	80					80				
7 415 77	LOT BOIS DE BOULOGNE DO	301 271 C	90					90				
7 415 78	LOT BOIS DE BOULOGNE LA CITE DE MONTREAL.	301 272 EX	80			80						
7 415 79	LOT BOIS DE BOULOGNE DO	301 273 EX	80			80						
7 415 80	LOT BOIS DE BOULOGNE DO	301 274 EX	80			80						
7 415 81	LOT BOIS DE BOULOGNE JEAN GERACIMO SALEM SALHANI <i>alien</i> 414 ST. CATHERINE E.	301 275 N	80						80			
7 415 82	LOT BOIS DE BOULOGNE DO	301 276 N	80						80			

RÔLE D'ÉVALUATION DES IMMEUBLES POUR L'EXERCICE FINANCIER COMMENÇANT LE 1ER MAI, 1937
VALUATION ROLL OF IMMOVABLE PROPERTY FOR THE FISCAL YEAR COMMENCING 1ST MAY, 1937

RUE BOIS DE BOULOGNE
STREET

ARRONDISSEMENT ÉLECTORAL
ELECTORAL DISTRICT

9

QUARTIER AHUNTSIC.
WARD

COMPTE No ACCOUNT NO.	SITUATION DE LA PROPRIÉTÉ LOCATION OF PROPERTY NOM ET ADRESSE DU PROPRIÉTAIRE NAME AND ADDRESS OF OWNER	CADASTRE -- SUB-DIVISION		VALEUR (DOLLARS SEULEMENT) -- VALUE (DOLLARS ONLY)						Entretien des Trottoirs Maintenance of Sidewalks Pds. Front Pl.	VOÛTES VAULTS	RÉSOLUTION REDUCTION NO.
		OCCUPATION ET DÉNOMINATION	TERRAIN LAND	BÂTIMENTS BUILDINGS	EXEMPT	CATHOLIQUE CATHOLIC	PROTESTANTE PROTESTANT	NEUTRE NEUTRAL	JUIVE JEWISH			
		PAR. SAULT AU RECOLLET.										
7 415 83	LOT BOIS DE BOULOGNE JEAN GERACIMO SALEM SALHANI <i>alien</i> 414 ST. CATHERINE E.	301	277	N	80					80		
7 415 84	LOT BOIS DE BOULOGNE DO	301	278	N	80					80		
7 415 85	LOT BOIS DE BOULOGNE SOLOMON SAAD 7340 ST. DENIS	301	279	N	80					80		
7 415 86	LOT BOIS DE BOULOGNE DANALDA THAUETTE LES CEDRES CO., SOULANGES	301	280	C	80		80					
7 415 87	LOT BOIS DE BOULOGNE SADA DEEB WIFE OF RUSTUM NICOLA 64 BEAUBIEN EST.	301	281	MCHT. P	80				80			
7 415 88	LOT BOIS DE BOULOGNE DO	301	282	P	80				80			
7 415 89	LOT BOIS DE BOULOGNE NASIN ELIAS DEEB 1547 DUCHARME	301	283	N	80					80		
	<u>TRAVERSEZ</u>											
7 415 90	LOT BOIS DE BOULOGNE SALEM SHADEED 1/2 SALEM BOUSALLDA SOHANI 1/2 316 AVE., VIGER. EST.	301	283	COMMIS MCHT. N	80					80		

RÔLE D'ÉVALUATION DES IMMEUBLES POUR L'EXERCICE FINANCIER COMMENÇANT LE 1ER MAI, 1937
VALUATION ROLL OF IMMOVABLE PROPERTY FOR THE FISCAL YEAR COMMENCING 1ST MAY, 1937

RUE BOIS DE BOULOGNE
STREET

ARRONDISSEMENT ÉLECTORAL 6
ELECTORAL DISTRICT

QUARTIER AHUNTSIC
WARD

COMPTE No ACCOUNT No.	SITUATION DE LA PROPRIÉTÉ LOCATION OF PROPERTY NOM ET ADRESSE DU PROPRIÉTAIRE NAME AND ADDRESS OF OWNER	CADASTRE -- SUB-DIVISION OCCUPATION ET/AND DÉNOMINATION	TERRAIN LAND	BÂTIMENTS BUILDINGS	VALEUR (DOLLARS SEULEMENT) -- VALUE (DOLLARS ONLY)					Entretien des Trottoirs Maintenance of Sidewalks Pav. Front Pl.	VOÛTES VAULTS	RÉSOLUTION REDUCTION NO.
					EXEMPT	CATHOLIQUE CATHOLIC	PROTESTANTE PROTESTANT	NEUTRE NEUTRAL	JUIVE JEWISH			
741591	LOT BOIS DE BOULOGNE SALEM SADEED ^H SALEM BOUSALDA SOHANI 1/2 316 AVE VIGER. EST.	PAR. SAULT AU RECOLLET. 301 262 COMMIS N MERCHANT.	90					90				
741592	LOT BOIS DE BOULOGNE ANTOINETTE COUTLEE VVE DE ANTONIO DUPRAS ANTONIO DUPRAS 1484 BLVD GOUIN O.	301 261 C	90				90					
741593	LOT BOIS DE BOULOGNE JEAN GERACIMO SALEM SALHANI <i>alien</i> 414 ST. CATHERINE EST.	301 260 N	90					90				
741594	LOT BOIS DE BOULOGNE DO DO	301 259 N	90					90				
741595	LOT BOIS DE BOULOGNE LA CITE DE MONTREAL	301 258 EX	90			90						
741596	LOT BOIS DE BOULOGNE DO	301 257 EX	90			90						
741597	LOT BOIS DE BOULOGNE DO	301 256 EX	90			90						
741598	LOT BOIS DE BOULOGNE JEAN GERACIMO SALEM SALHANI <i>alien</i> 414 ST. CATHERINE	301 255 N	90					90				
741599	LOT BOIS DE BOULOGNE <i>Shahida</i> M. BOUSADA WIFE OF FARRIS SHADEED	301 254 N	90					90				

RÔLE D'ÉVALUATION DES IMMEUBLES POUR L'EXERCICE FINANCIER COMMENÇANT LE 1ER MAI, 1937
VALUATION ROLL OF IMMOVABLE PROPERTY FOR THE FISCAL YEAR COMMENCING 1ST MAY, 1937

RUE BOIS DE BOULOGNE
STREET

ARRONDISSEMENT ÉLECTORAL 6
ELECTORAL DISTRICT

QUARTIER AHUNTSIC.
WARD

COMPTE No ACCOUNT No.	SITUATION DE LA PROPRIÉTÉ LOCATION OF PROPERTY NOM ET ADRESSE DU PROPRIÉTAIRE NAME AND ADDRESS OF OWNER	CADASTRE — SUB-DIVISION OCCUPATION ET/AND DÉNOMINATION		TERRAIN LAND	BÂTIMENTS BUILDINGS	VALEUR (DOLLARS SEULEMENT) — VALUE (DOLLARS ONLY)					Entretien des Trotoirs Maintenance of Sidewalks Pds. Front Ft.	VOÛTES VAULTS	RÉSOLUTION REDUCTION NO.
						EXEMPT	CATHOLIQUE CATHOLIC	PROTESTANTE PROTESTANT	NEUTRE NEUTRAL	JUIVE JEWISH			
		PAR. SAULT AU RECOLLET.											
741600	LOT BOIS DE BOULOGNE <i>Shafira</i> SHEILA M. BOUSADA WIFE OF FARRIS SHADDED	301	253 N	90						90			
741601	LOT BOIS DE BOULOGNE DO	301	252 N	90						90			
741602	LOT BOIS DE BOULOGNE LA CITE DE MONTREAL.	301	251 EX	90		90							
741603	LOT BOIS DE BOULOGNE SUCC. CHARLES LAMOTHE A/C C. DESSAULLES 276 ST. JACQUES O. CH 812	301	250 C	90			90						
741604	LOT BOIS DE BOULOGNE MARIE ANNE VAILLANT AUGUSTINE VAILLANT VVE DE OMER LACHAPELLE 151 DE L'ÉPÉE	301	249 C	90			90						
741605	LOT BOIS DE BOULOGNE DO	301	248 248 C	90			90						
741606	LOT BOIS DE BOULOGNE ALEXIS DE ROUSSELLE 1202 POINCARE 12102	301	247 C	90			90						
741607	LOT BOIS DE BOULOGNE SUCC CHARLES LAMOTHE ET AL. A/S C. DESSAULLES. 276 ST. JACQUES O. CH. 812	301	246 C	90			90						
741608	LOT BOIS DE BOULOGNE CONSTANTIN K. SPERDAKOS	301	245 N	90						90			

CITÉ DE MONTREAL
CITY OF

RÔLE D'ÉVALUATION DES IMMEUBLES POUR L'EXERCICE FINANCIER COMMENÇANT LE 1ER MAI, 1937
VALUATION ROLL OF IMMOVABLE PROPERTY FOR THE FISCAL YEAR COMMENCING 1ST MAY, 1937

RUE BOIS DE BOULOGNE
STREET

ARRONDISSEMENT ÉLECTORAL 6
ELECTORAL DISTRICT

QUARTIER AHUNTSIC
WARD

COMPTE No ACCOUNT No.	SITUATION DE LA PROPRIÉTÉ LOCATION OF PROPERTY NOM ET ADRESSE DU PROPRIÉTAIRE NAME AND ADDRESS OF OWNER	CADASTRE -- SUB-DIVISION OCCUPATION BY/AND DÉNOMINATION	VALEUR (DOLLARS SEULEMENT) -- VALUE (DOLLARS ONLY)						Entretien des Trottoirs Maintenance of Sidewalks Pds. Front Fl.	VOÛTES VAULTS	RÉSOLUTION REDUCTION NO.
			TERRAIN LAND	BÂTIMENTS BUILDINGS	EXEMPT	VALEUR TOTALE -- TOTAL VALUE					
						CATHOLIQUE CATHOLIC	PROTESTANTE PROTESTANT	NEUTRE NEUTRAL	JUIVE JEWISH		
741609	ALEXIS DE ROUSSELLE 12102 POINCARE	PAR. SAULT AU RECOLLET. 301 244 C	90			90					
741610	LOT BOIS DE BOULOGNE DO	301 243 C	90			90					
741611	LOT BOIS DE BOULOGNE ALEXANDRE GAREAU 1557 LAURIER EST.	301 242 PHARMACIEN C	90			90					
741612	LOT BOIS DE BOULOGNE DO	301 241 C	90			90					
741613	LOT BOIS DE BOULOGNE DO	301 240 C	90			90					
741614	LOT BOIS DE BOULOGNE DO	301 239 C	90			90					
741615	LOT BOIS DE BOULOGNE LA CITE DE MONTREAL.	301 238 EX	90		90						
741616	LOT BOIS DE BOULOGNE DO	301 237 EX	90		90						
741617	LOT BOIS DE BOULOGNE ALEXANDRE GAREAU 1557 LAURIER EST.	301 236 PHARMACIEN C	90			90					
741618	LOT BOIS DE BOULOGNE MALVINA LEGARE EPSE DE ISAIE LALONDE 368 BLOOMFIELD.	301 235 C	90			90					

RÔLE D'ÉVALUATION DES IMMEUBLES POUR L'EXERCICE FINANCIER COMMENÇANT LE 1ER MAI, 1937
VALUATION ROLL OF IMMOVABLE PROPERTY FOR THE FISCAL YEAR COMMENCING 1ST MAY, 1937

RUE BOIS DE BOULOGNE
STREET

ARRONDISSEMENT ÉLECTORAL 6
ELECTORAL DISTRICT

QUARTIER AHUNTSI C.
WARD

COMPTE No ACCOUNT No.	SITUATION DE LA PROPRIÉTÉ LOCATION OF PROPERTY NOM ET ADRESSE DU PROPRIÉTAIRE NAME AND ADDRESS OF OWNER	CADASTRE - SUB-DIVISION		VALEUR (DOLLARS SEULEMENT) - VALUE (DOLLARS ONLY)					Entretien des Trottoirs Maintenance of Sidewalks Pds. Front Pl.	VOÛTES VAULTS	RÉSOLUTION REDUCTION No.	
		OCCUPATION ET/AND DÉNOMINATION		TERRAIN LAND	BÂTIMENTS BUILDINGS	EXEMPT	CATHOLIQUE CATHOLIC	PROTESTANTE PROTESTANT				NEUTRE NEUTRAL
		PAR. SAULT AU RECOLLET.										
741619	LOT BOIS DE BOULOGNE ALBERT VIAU 4383 ST. JACQUES. O.	301	234									
			C	90			90					
741620	LOT BOIS DE BOULOGNE ALEXIS DE ROUSSELLE 12102 POINCARÉ	301	233									
			C	90			90					
741621	LOT BOIS DE BOULOGNE J. STANISLAS LALANDE 1401 BLVD GOUIN O.	301	232									
			M.D.	C	90		90					
741622	LOT BOIS DE BOULOGNE MARIE LOUISE MARTEL VVE DE LOUIS ROBERGE 852 CHURCH AVE.,	301	231									
			C	90			90					
741623	LOT BOIS DE BOULOGNE DO	301	230									
			C	90			90					
741624	LOT BOIS DE BOULOGNE J. TELESOPHORE PELLETIER	301	229									
			MENUISIER	C	130		130					
741625	LOT BOIS DE BOULOGNE DO	301	228									
			C	130			130					
741626	LOT BOIS DE BOULOGNE ALEXIS DE ROUSSELLE 12102 POINCARÉ	301	227									
			COURTIER D'ASSOCÉ	C	130		130					
741627	LOT BOIS DE BOULOGNE DO	301	226									
			C	130			130					

RÔLE D'ÉVALUATION DES IMMEUBLES POUR L'EXERCICE FINANCIER COMMENÇANT LE 1ER MAI, 1937
VALUATION ROLL OF IMMOVABLE PROPERTY FOR THE FISCAL YEAR COMMENCING 1ST MAY, 1937

RUE BOIS DE BOULOGNE
STREET

ARRONDISSEMENT ÉLECTORAL 6
ELECTORAL DISTRICT

QUARTIER WARD MONTREAL

COMPTE No. ACCOUNT No.	SITUATION DE LA PROPRIÉTÉ LOCATION OF PROPERTY NOM ET ADRESSE DU PROPRIÉTAIRE NAME AND ADDRESS OF OWNER	CADASTRE - SUB-DIVISION		VALEUR (DOLLARS SEULEMENT) - VALUE (DOLLARS ONLY)						Entretien des Trotoirs Maintenance of Sidewalks Pds. Front Pl.	VOÛTES VAULTS	RÉSOLUTION REDUCTION NO.
		OCCUPATION ET/ou DÉNOMINATION		TERRAIN LAND	BÂTIMENTS BUILDINGS	EXEMPT	CATHOLIQUE CATHOLIC	PROTESTANTE PROTESTANT	NEUTRE NEUTRAL			
		PAR. SAULT AU RECOLLET.										
7 41628	LOT BOIS DE BOULOGNE MARIE JEANNE VALLEEFEPSE S DE B. DE ALDERIC LAURENDEAU ST. GABRIEL DE BRANDON	301	225									
				130				130				
7 41629	LOT BOIS DE BOULOGNE EMILE E. VALLEE BOITE POSTALE 279	301	224 223 PT.									
				450				450				
7 41630	LOT BOIS DE BOULOGNE GUSTAVE GIROUX A/S E.E. VALLEE BOITE POSTALE 279	301	PT. 223									
				150				150				
7 41631	LOT BOIS DE BOULOGNE DO	301	222									
				300				300				
7 41632	LOT BOIS DE BOULOGNE L. CHARLES VALLEE 154 BALFOUR	301	221									
				300				300				
7 41633	LOT BOIS DE BOULOGNE DO	301	220									
				300				300				
7 41634	LOT BOIS DE BOULOGNE SUCC JOSEPH BEAUCHAMP 3931 ST. HUBERT M. ELIZABETH ALIAS ELZA DECARY VVE DE J. JOSEPH BEAUCHAMP.	301	219									
				300				300				
7 41635	LOT BOIS DE BOULOGNE DO	301	218									
				300				300				

RÔLE D'ÉVALUATION DES IMMEUBLES POUR L'EXERCICE FINANCIER COMMENÇANT LE 1ER MAI, 1937
VALUATION ROLL OF IMMOVABLE PROPERTY FOR THE FISCAL YEAR COMMENCING 1ST MAY, 1937

RUE 8015 DE BOULOGNE
STREET

ARRONDISSEMENT ÉLECTORAL 6
ELECTORAL DISTRICT

QUARTIER AHUNTSIC.
WARD

COMPTE No. ACCOUNT No.	SITUATION DE LA PROPRIÉTÉ LOCATION OF PROPERTY NOM ET ADRESSE DU PROPRIÉTAIRE NAME AND ADDRESS OF OWNER	CADASTRE - SUB-DIVISION OCCUPATION ET/AND DÉNOMINATION	VALEUR (DOLLARS SEULEMENT) - VALUE (DOLLARS ONLY)					Entretien des Trottoirs Maintenance of Sidewalks Pds. Front Ft.	VOÛTES VAULTS	RÉSOLUTION REDUCTION NO.
			TERRAIN LAND	BÂTIMENTS BUILDINGS	EXEMPT	VALEUR TOTALE - TOTAL VALUE				
						CATHOLIQUE CATHOLIC	PROTESTANTE PROTESTANT	NEUTRE NEUTRAL	JUIVE JEWISH	
		PAR. SAULT AU RECOLLET.								
741636	LOT BOIS DE BOULOGNE YVES HENRY 5 ST. JACQUES EST.	301 217 EVALUATEUR C	300			300				
741637	LOT BOIS DE BOULOGNE MALVINA LEGARE EPSE DE ISAIE LALONDE 368 BLOOMFIELD	301 216 GARAGISTE C	300			300				
741638	LOT BOIS DE BOULOGNE VIRGILE PLAMONDON 11138 BOIS DE BOULOGNE	301 215 EMP. CIVIQUE C	400			400				
741639	LOT BOIS DE BOULOGNE DO	301 214 C	400			400				
741640	11138 BOIS DE BOULOGNE DO	301 213 C	400	2000		2400				50
741641	11144 BOIS DE BOULOGNE JOHN S. WALKER MAY ALEXANDER WALKER WIDOW OF WILLIAM CAMPBELL 1033 BLEURY G/O WALKER & CAMPBELL	301 212 P 1033 BLEURY	400	2400			2800			50
741642	11162 BOIS DE BOULOGNE EMELY SCHERYER WID. OF WALTER ADAMS 7822 Henri Julien	301 211 210 P	800	1700			2500			100
741643	11186 BOIS DE BOULOGNE JOSEPH COTE 11186 BOIS DE BOULOGNE	301 209 SERREFREIN C	400	1100		1500				50

RÔLE D'ÉVALUATION DES IMMEUBLES POUR L'EXERCICE FINANCIER COMMENÇANT LE 1ER MAI, 1937
VALUATION ROLL OF IMMOVABLE PROPERTY FOR THE FISCAL YEAR COMMENCING 1ST. MAY, 1937

RUE BOIS DE BOULOGNE
STREET

ARRONDISSEMENT ÉLECTORAL 6
ELECTORAL DISTRICT

QUARTIER AHUNTSIC.
WARD

COMPTE No ACCOUNT No.	SITUATION DE LA PROPRIÉTÉ LOCATION OF PROPERTY NOM ET ADRESSE DU PROPRIÉTAIRE NAME AND ADDRESS OF OWNER	CADASTRE -- SUB-DIVISION		VALEUR (DOLLARS SEULEMENT) -- VALUE (DOLLARS ONLY)						Entretien des Trottoirs Maintenance of Sidewalks Pkg. Front Fl.	VOÛTES VAULTS	RÉSOLUTION REDUCTION NO.
		OCCUPATION ET/AD DÉNOMINATION	TERRAIN LAND	BÂTIMENTS BUILDINGS	EXEMPT	CATHOLIQUE CATHOLIC	PROTESTANTE PROTESTANT	NEUTRE NEUTRAL	JUIVE JEWISH			
		PAR. SAULT AU RECOLLET.										
7 41644	LOT BOIS DE BOULOGNE MILTON M. YALE 5148 HUTCHISON	301	208	REAL EST. AGT. MP	400					400		50
7 41645	LOT BOIS DE BOULOGNE FANNIE TESSIE BLAVETT WID OF JOHN WILLIAM FRANCIS ALIAS FRANK YALE 11230 BOIS DE BOULOGNE	301	207	P	400					400		50
7 41646	11230 BOIS DE BOULOGNE F DO	301	206	P	400	2100				2500		50
7 41647	LOT BOIS DE BOULOGNE DO	301	205	P	400					400		50
7 41648	LOT BOIS DE BOULOGNE M MILTON YALE 5148 HUTCHISON	301	204	P	400					400		50
7 41649	LOT BOIS DE BOULOGNE DO	301	203	P	400					400		50
7 41650	11266 BOIS DE BOULOGNE PATRICK MELVIN 11266 BOIS DE BOULOGNE	301	202	EXPORT AGENT. C	400	2600		3000				50
7 41651	LOT BOIS DE BOULOGNE DO	301	201	C	400			400				50
7 41652	LOT BOIS DE BOULOGNE DO	3 301	200	C	400			400				50

CITÉ DE
CITY OF MONTREALRÔLE D'ÉVALUATION DES IMMEUBLES POUR L'EXERCICE FINANCIER COMMENÇANT LE 1ER MAI, 1937
VALUATION ROLL OF IMMOVABLE PROPERTY FOR THE FISCAL YEAR COMMENCING 1ST MAY, 1937RUE
STREET

BOIS DE BOULOGNE

ARRONDISSEMENT ÉLECTORAL
ELECTORAL DISTRICT

6

QUARTIER
WARD

AHUNTSIC.

COMPTE No ACCOUNT No.	SITUATION DE LA PROPRIÉTÉ LOCATION OF PROPERTY	CADAESTRE — SUB-DIVISION		VALEUR (DOLLARS SEULEMENT) — VALUE (DOLLARS ONLY)						Entretien des Trotoirs Maintenance of Sidewalks Pds. Front Fl.	VOÛTES VAULTS	RÉSOLUTION REDUCTION NO.		
		NOM ET ADRESSE DU PROPRIÉTAIRE NAME AND ADDRESS OF OWNER	OCCUPATION ET DÉNOMINATION	TERRAIN LAND	BÂTIMENTS BUILDINGS	EXEMPT	CATHOLIQUE CATHOLIC	PROTESTANTE PROTESTANT	NEUTRE NEUTRAL				JUIVE JEWISH	VALEUR TOTALE — TOTAL VALUE
7 41653	LOT BOIS DE BOULOGNE ABRAHAM ROZEN DUDEMAINE HOMOLOGUÉE	PAR. SAULT AU RECOLLET. 301 199 TAILOR J 7/10/32 EX	400		220 ⁺				180	24.5				
7 41654	LOT BOIS DE BOULOGNE LA CITE DE MONTREAL. DUDEMAINE HOMOLOGUÉE	301 198 EX 7/10/32	400		160⁺ 400.			220		9.5				<i>Art. 2</i>
7 41655	LOT BOIS DE BOULOGNE LA CITE DE MONTREAL	301 197 EX	400		400					50				
7 41656	11332-34 BOIS DE BOULOGNE J. URGEL BRUNET 11332 BOIS DE BOULOGNE	301 196 VOYAGEUR C	400	1900		2300				50				
7 41657	LOT BOIS DE BOULOGNE DO	301 195 C	400			400				50				
7 41658	LOT BOIS DE BOULOGNE CLERCS ST. VIATEUR 11430 BOIS DE BOULOGNE	301 194 C	450			450				50				
7 41659	LOT BOIS DE BOULOGNE DO	301 193 C	450			450				50				
7 41660	LOT BOIS DE BOULOGNE DO	301 192 C	450			450				50				
7 41661	LOT BOIS DE BOULOGNE DO	301 191 C	450			450				50				

3 REVENUE

REVENUE ACCOUNTS

117

THE CITY OF MONTREAL

746658

LES OBLATES FRANCISCAINES
DE SAINT JOSEPH

1900. 4-11-36

CITÉ DE MONTREAL
CITY OF

RÔLE D'ÉVALUATION DES IMMEUBLES POUR L'EXERCICE FINANCIER COMMENÇANT LE 1ER MAI, 1937
VALUATION ROLL OF IMMOVABLE PROPERTY FOR THE FISCAL YEAR COMMENCING 1ST-MAY, 1937

RUE BOIS DE BOULOGNE
STREET

ARRONDISSEMENT ÉLECTORAL 6
ELECTORAL DISTRICT

QUARTIER AHUNTSIC.
WARD

COMPTES No ACCOUNT NO.	SITUATION DE LA PROPRIÉTÉ LOCATION OF PROPERTY NOM ET ADRESSE DU PROPRIÉTAIRE NAME AND ADDRESS OF OWNER	CADASTRE - SUB-DIVISION OCCUPATION ET/AND DÉNOMINATION	VALEUR (DOLLARS SEULEMENT) - VALUE (DOLLARS ONLY)							Entretien des Trottoirs Maintenance of Sidewalks Pds. Front Fl.	VOÛTES VAULTS	RÉSOLUTION REDUCTION NO.
			TERRAIN LAND	BÂTIMENTS BUILDINGS	EXEMPT	CATHOLIQUE CATHOLIC	PROTESTANTE PROTESTANT	NEUTRE NEUTRAL	JUIVE JEWISH			
PAR. SAULT AU RECOLLET.												
7 41662	LOT BOIS DE BOULOGNE CLERCS ST. VIATEURS 11430 BOIS DE BOULOGNE	301 190 C	450				450				50	
741663	LOT BOIS DE BOULOGNE	301 189 A	450				450				50	
741664	LOT BOIS DE BOULOGNE	301 188 P	450				450				50	
741665	LOT BOIS DE BOULOGNE	301 187 A	450				450				50	
741666 74668	11430 BOIS DE BOULOGNE	301 185 EX.	3600. 450	14400. 34550	18000. 13000						50 350	
741667	LOT BOIS DE BOULOGNE	301 185 EX	450				450				50	
741668	LOT BOIS DE BOULOGNE	301 184 EX	450				450				50	
741669	LOT BOIS DE BOULOGNE	301 183 Pt 307 EX Pt 307-1	450				450				50	
7 41670	LOT BOIS DE BOULOGNE LES CLERCS DE SAINT-VIATEUR 11430 BOIS DE BOULOGNE	301 182 EX	450				450				50	
7 41671	LOT BOIS DE BOULOGNE	301 181 EX	450				450				50	

Pt 307
Pt 307-1
TAKEN AT
PAGE 227

RÔLE D'ÉVALUATION DES IMMEUBLES POUR L'EXERCICE FINANCIER COMMENÇANT LE 1ER MAI, 1937
VALUATION ROLL OF IMMOVABLE PROPERTY FOR THE FISCAL YEAR COMMENCING 1ST MAY, 1937

RUE BOIS DE BOULOGNE
STREET

ARRONDISSEMENT ÉLECTORAL 6
ELECTORAL DISTRICT

QUARTIER ARUNTSIC.
WARD

COMPTE No. ACCOUNT No.	SITUATION DE LA PROPRIÉTÉ LOCATION OF PROPERTY NOM ET ADRESSE DU PROPRIÉTAIRE NAME AND ADDRESS OF OWNER	CADASTRE — SUB-DIVISION		VALEUR (DOLLARS SEULEMENT) — VALUE (DOLLARS ONLY)						Entretien des Trottoirs Maintenance of Sidewalks Pav. Front Pl.	VOÛTES VAULTS	RÉSOLUTION REDUCTION NO.	
		OCCUPATION ET/AND DÉNOMINATION		TERRAIN LAND	BÂTIMENTS BUILDINGS	EXEMPT	CATHOLIQUE CATHOLIC	PROTESTANTE PROTESTANT	NEUTRE NEUTRAL				JUIVE JEWISH
		PAR. SAULT AU RECOLLET.											
741672	LOT BOIS DE BOULOGNE LES CLERCS DE ST. VIATEUR 11430 BOIS DE BOULOGNE.	301	180	EX	500	500					50		
741673	LOT BOIS DE BOULOGNE DO	301	179	EX	500	500					50		
741674	LOT BOIS DE BOULOGNE DO	301	178	EX	500	500					50		
741675	LOT BOIS DE BOULOGNE DO	301	177	EX	500	500					50		
741676	LOT BOIS DE BOULOGNE DO	301	176	EX	500	500					50		
741677	LOT BOIS DE BOULOGNE DO	301	175	EX	500	500					50		
741678	LOT BOIS DE BOULOGNE DO	301	174	EX	500	500					50		
741679	LOT BOIS DE BOULOGNE DO	301	173	EX	500	500					50		
741680	11680 BOIS DE BOULOGNE HENEDINE VILLENEUVE EPSE DE J. BTE ALIAS EUGENE VILLEMAIRE 11680 BOIS DE BOULOGNE	301	172	RELIEUR C	500	3500	4000				50		

CITÉ DE
CITY OF MONTREALRÔLE D'ÉVALUATION DES IMMEUBLES POUR L'EXERCICE FINANCIER COMMENÇANT LE 1ER MAI, 1937
VALUATION ROLL OF IMMOVABLE PROPERTY FOR THE FISCAL YEAR COMMENCING 1ST MAY, 1937RUE BOIS DE BOULOGNE
STREETARRONDISSEMENT ÉLECTORAL 6
ELECTORAL DISTRICTQUARTIER AHUNTSIC
WARD

COMPTE No ACCOUNT NO.	SITUATION DE LA PROPRIÉTÉ LOCATION OF PROPERTY NOM ET ADRESSE DU PROPRIÉTAIRE NAME AND ADDRESS OF OWNER	CADASTRE - SUB-DIVISION OCCUPATION ET/AND DÉNOMINATION	VALEUR (DOLLARS SEULEMENT) - VALUE (DOLLARS ONLY)							Entretien des Trottoirs Maintenance of Sidewalks Pds. Front FL	VOÛTES VAULTS	RÉSOLUTION REDUCTION NO.
			TERRAIN LAND	BÂTIMENTS BUILDINGS	EXEMPT	VALEUR TOTALE - TOTAL VALUE						
						CATHOLIQUE CATHOLIC	PROTESTANTE PROTESTANT	NEUTRE NEUTRAL	JUIVE JEWISH			
		PAR. SAULT AU RECOLLET.										
741681	11684 BOIS DE BOULOGNE LEON PILLIERE 11684 BOIS DE BOULOGNE	301 171 TYPOGRAPHE C	500	2500		3000				50		
741682	LOT BOIS DE BOULOGNE ALICE MAUD WHELAN WIFE OF CHARLES RUPERT BRANSDON RUPERT BRANSDON P 773 HARTLAND. OUTREMONT	301 170	500 400				400 500			50	7092	
741683	LOT BOIS DE BOULOGNE DO	301 169 P	500 400				400 500			50	7093	
741684	11720-22 BOIS DE BOULOGNE MARIA TRUDEL EPSE S. DE B. DE ALFRED DUPUIS 11735 BOIS DE BOULOGNE	301 168 CONSTABLE C	500	3000		3500				50		
741685	LOT BOIS DE BOULOGNE ELIE BLANCHARD 1/3 DEPT. VOIRIE HOTEL DE VILLE.	301 167 ING. CIVIL. C	500			500				50		
741686	11740-46 BOIS DE BOULOGNE DO	301 166 C	500	5500		6000				50		
741687	11750 BOIS DE BOULOGNE MAURICE E. BRISSETTE 11750 BOIS DE BOULOGNE	301 165 MECANICIEN C	500	2500		3000				50		
741688	11762 BOIS DE BOULOGNE JOSEPH MONNAN RICHARD 11762 BOIS DE BOULOGNE	301 164 EMP. CIVIL C	500	3200		3700				50		

RÔLE D'ÉVALUATION DES IMMEUBLES POUR L'EXERCICE FINANCIER COMMENÇANT LE 1ER MAI, 1937
VALUATION ROLL OF IMMOVABLE PROPERTY FOR THE FISCAL YEAR COMMENCING 1ST MAY, 1937

RUE BOIS DE BOULOGNE
STREET

ARRONDISSEMENT ÉLECTORAL 6
ELECTORAL DISTRICT

QUARTIER AHUNTSIC.
WARD

COMPTE No ACCOUNT No.	SITUATION DE LA PROPRIÉTÉ LOCATION OF PROPERTY NOM ET ADRESSE DU PROPRIÉTAIRE NAME AND ADDRESS OF OWNER	CADASTRE — SUB-DIVISION		TERRAIN LAND	BÂTIMENTS BUILDINGS	VALEUR (DOLLARS SEULEMENT) — VALUE (DOLLARS ONLY)					Entretien des Trottoirs Maintenance of Sidewalks Pos. Front Fl.	VOÛTES VAULTS	RÉSOLUTION REDUCTION NO.
		OCCUPATION ET/AND DÉNOMINATION				EXEMPT	CATHOLIQUE CATHOLIC	PROTESTANTE PROTESTANT	NEUTRE NEUTRAL	JUIVE JEWISH			
		PAR. SAULT AU RECOLLET.											
741689	11774 BOIS DE BOULOGNE	301	163										
		307	7										
		307	6										
	DALPHE DUFOUR 11774 BOIS DE BOULOGNE	CONSTABLE	C	1000	2000		3000				50		
741690	LOT BOIS DE BOULOGNE	301	162										
	DO		C	450			450				50		
741691	LOT BOIS DE BOULOGNE ERNEST DESAUCNIERS 5056 DROLET.	301	161 BOURGEOIS	450			450				50		
741692	LOT BOIS DE BOULOGNE	301	160										
	DO		C	450			450				50		
741693	LOT BOIS DE BOULOGNE	301	159										
	SO		C	450			450				50		
	<u>DE SALABERRY</u>												
741694	LOT BOIS DE BOULOGNE LA CITE DE MONTREAL.	301	PT 157 EX	400		400					19.1		
741695	LOT BOIS DE BOULOGNE ELSIE MARY MUNDY WID. OF WILLIAM JOHN FISHER 12278 GUERTIN	301	156 P	500				500			50		
741696	LOT BOIS DE BOULOGNE	301	155										
	DO		P	400		400		400			50		
741697	LOT BOIS DE BOULOGNE	301	154										
	DO		P	400				400			50		

RECEIPT

Received of the Treasurer of the City of Montreal
the sum of \$5500.00

741700
L'Institut des Clercs Paroissiaux
ou Catechistes de St. Viateur.
\$5500.00 12-11-36

RÔLE D'ÉVALUATION DES IMMEUBLES POUR L'EXERCICE FINANCIER COMMENÇANT LE 1ER MAI, 1937
VALUATION ROLL OF IMMOVABLE PROPERTY FOR THE FISCAL YEAR COMMENCING 1ST MAY, 1937

RUE BOIS DE BOULOGNE
STREET

ARRONDISSEMENT ÉLECTORAL 6
ELECTORAL DISTRICT

QUARTIER AHUNTSIC.
WARD

COMPTE No ACCOUNT No.	SITUATION DE LA PROPRIÉTÉ LOCATION OF PROPERTY NOM ET ADRESSE DU PROPRIÉTAIRE NAME AND ADDRESS OF OWNER	CADASTRE - SUB-DIVISION OCCUPATION ET/OU DÉNOMINATION	VALEUR (DOLLARS SEULEMENT) - VALUE (DOLLARS ONLY)							Entretien des Trotoirs Maintenance of Sidewalks Pds, Front Fl.	VOÛTES VAULTS	RÉSOLUTION REDUCTION NO.
			TERRAIN LAND	BÂTIMENTS BUILDINGS	EXEMPT	VALEUR TOTALE - TOTAL VALUE						
						CATHOLIQUE CATHOLIC	PROTESTANTE PROTESTANT	NEUTRE NEUTRAL	JUIVE JEWISH			
PAR. SAULT AU RECOLLET.												
741698	LOT BOIS DE BOULOGNE ALPHONSE POULIOT 11914 BOIS DE BOULOGNE	301 153 COMPTABLE C	400			400				50		
741699	11908-10 BOIS DE BOULOGNE DO	301 152 C	400	4600		5000				50		
741700	11914-16 BOIS DE BOULOGNE M	301 151 EX. #	400	4600	5000.	5000				50	DEET. No. 38/973	
741701	11930-40 BOIS DE BOULOGNE LA COMMISSION DES ECOLES CATHOLIQUES DE MTL EX 117 ST. CATHERINE O. (ECOLE BORDEAUX)	301 150 149 148 147	2000	72000	74000					200		
741702	11954-60 BOIS DE BOULOGNE MAURICE DURIEUX 1265 STANLEY	301 146 MUSICIEN C	500	4500		5000				50		
741703	LOT BOIS DE BOULOGNE SUCC CHARLES LAMOTHE	301 145 C	500			500				50		
741704	LOT BOIS DE BOULOGNE ARTHUR RATELLE EUCLIDE RATELLE SYLVIA RATELLE REINE RATELLE EPSE DE JULES BUREAU HELEDA RATELLE EPSE DE JOSEPH PELOQUIN ARMAND RATELLE HECTOR RATELLE 4573 DE LANAUDIERE VIEL	301 144 C	500			500				50		
			-----A E 7-----									

CITÉ DE
CITY OF MONTREALRÔLE D'ÉVALUATION DES IMMEUBLES POUR L'EXERCICE FINANCIER COMMENÇANT LE 1ER MAI, 1937
VALUATION ROLL OF IMMOVABLE PROPERTY FOR THE FISCAL YEAR COMMENCING 1ST MAY, 1937RUE
STREET

BOIS DE BOULOGNE

ARRONDISSEMENT ÉLECTORAL 7
ELECTORAL DISTRICTQUARTIER AHUNTSIC
WARD

COMPTE No ACCOUNT No.	SITUATION DE LA PROPRIÉTÉ LOCATION OF PROPERTY NOM ET ADRESSE DU PROPRIÉTAIRE NAME AND ADDRESS OF OWNER	CADASTRE - SUB-DIVISION OCCUPATION ET/AIND DÉNOMINATION	VALEUR (DOLLARS SEULEMENT) - VALUE (DOLLARS ONLY)					Entretien des Trotoirs Maintenance of Sidewalks Pds. Front Pl.	VOÛTES VAULTS	RÉSOLUTION REDUCTION NO.
			TERRAIN LAND	BÂTIMENTS BUILDINGS	EXEMPT	VALEUR TOTALE - TOTAL VALUE				
						CATHOLIQUE CATHOLIC	PROTESTANTE PROTESTANT	NEUTRE NEUTRAL	JUIVE JEWISH	
		PAR. SAULT AU RECOLLET.								
7 41705	12130-32 BOIS DE BOULOGNE PASCAL A FOREST	301 138 TELEGRAPHISTE C	750	4750		5500				75
7 41706	12144-46 BOIS DE BOULOGNE ARMAND C. FORTIN 12144 BOIS DE BOULOGNE	301 PT 137 136 VOYAGEUR C	750	5750		6500				75
7 41707	LOT BOIS DE BOULOGNE LILY M. TAYLOR WIDOW OF HERBERT S. ENGLISH 2037 BLVD GOUIN O.	301 135 P	500 400				500 400			50
7 41708	LOT BOIS DE BOULOGNE DO	301 134 P	500 400				500 400			50
7 41709	LOT BOIS DE BOULOGNE IDEAL REALTY CO., A/S I. DUPERE 6199 ST. LAURENT.	301 133 N	500					500		50
7 41710	LOT BOIS DE BOULOGNE LORENZO E. HARDY 7489 ST. DENIS.	301 132 RESTAURATEUR C	500			500				50
7 41711	LOT BOIS DE BOULOGNE JOSEPH EDOUARD BELAIR VILLE ST. MICHEL.	301 131 PTRE. CURE C	500			500				50
7 41712	LOT BOIS DE BOULOGNE DO	301 130 C	500			500				50
7 41713	LOT BOIS DE BOULOGNE JOSEPH DE VAUDREUIL URGEL ARCAND	301 129 AGENT MACHINISTE C	500			500				50

A/S JOSEPH DE VAUDREUIL
3628 ST. HUBERT.

CITÉ DE
CITY OF **MONTREAL**RÔLE D'ÉVALUATION DES IMMEUBLES POUR L'EXERCICE FINANCIER COMMENÇANT LE 1ER MAI, 1937
VALUATION ROLL OF IMMOVABLE PROPERTY FOR THE FISCAL YEAR COMMENCING 1ST MAY, 1937RUE BOIS DE BOULOGNE
STREETARRONDISSEMENT ÉLECTORAL 7
ELECTORAL DISTRICTQUARTIER AHUNTSIC.
WARD

COMPTE NO ACCOUNT NO.	SITUATION DE LA PROPRIÉTÉ LOCATION OF PROPERTY NOM ET ADRESSE DU PROPRIÉTAIRE NAME AND ADDRESS OF OWNER	CADASTRE - SUB-DIVISION OCCUPATION ET/AND DÉNOMINATION	VALEUR (DOLLARS SEULEMENT) - VALUE (DOLLARS ONLY)							Entretien des Trottoirs Maintenance of Sidewalks Pos. Front Ft.	VOÛTES VAULTS	RÉSOLUTION REDUCTION NO.
			TERRAIN LAND	BÂTIMENTS BUILDINGS	EXEMPT	VALEUR TOTALE - TOTAL VALUE						
						CATHOLIQUE CATHOLIC	PROTESTANTE PROTESTANT	NEUTRE NEUTRAL	JUIVE JEWISH			
		PAR. SAULT AU RECOLLET.										
7 41714	12214-16 BOIS DE BOULOGNE ALMA FRENETTE EPSE DE VICTOR LABELLE 12214 BOIS DE BOULOGNE	301 128 C	500	3200		3700				50		
7 41715	12222-24 BOIS DE BOULOGNE OSCAR LACHANCE 12222 BOIS DE BOULOGNE	301 127 GARDIEN C	500	2000		2500				50		
7 41716	LOT BOIS DE BOULOGNE J.A. NOEL ^C BOURVILLE 870 DAVAAR OUTREMONT.	301 126 TYPOGRAPHE C	500			500				50		
7 41717	LOT BOIS DE BOULOGNE DO BLVD GOUIN O.	301 125 C	500			500				50		
7 41718	12244 BOIS DE BOULOGNE OLIVA ROZON EPSE DE ARTHUR MC ALLISTER 2099 ST. DENIS. RIVIERE	303 5 CAPITAINE C	1000	1200		2200						

RÔLE D'ÉVALUATION DES IMMEUBLES POUR L'EXERCICE FINANCIER COMMENÇANT LE 1ER MAI, 1937
VALUATION ROLL OF IMMOVABLE PROPERTY FOR THE FISCAL YEAR COMMENCING 1ST MAY, 1937

RUE VIEL. ARRONDISSEMENT ÉLECTORAL B QUARTIER AHUNTSIC.
STREET VIEL. ELECTORAL DISTRICT B WARD

COMPTE No ACCOUNT NO.	SITUATION DE LA PROPRIÉTÉ LOCATION OF PROPERTY NOM ET ADRESSE DU PROPRIÉTAIRE NAME AND ADDRESS OF OWNER	CADASTRE - SUB-DIVISION		TERRAIN LAND	BÂTIMENTS BUILDINGS	VALEUR (DOLLARS SEULEMENT) - VALUE (DOLLARS ONLY)					Entretien des Trottoirs Maintenance of Sidewalks Pds, Front FL	VOÛTES VAULTS	RÉSOLUTION REDUCTION NO.
		OCCUPATION ET/DÉNOMINATION				EXEMPT	CATHOLIQUE CATHOLIC	PROTESTANTE PROTESTANT	NEUTRE NEUTRAL	JUIVE JEWISH			
		PAR. SAULT AU RECOLLET.											
741719	VIEL LOUIS NAPOLEON E. HAMELIN 12101 BOIS DE BOULOGNE	301	20	600									
741720	LOT VIEL ALPHONSE DECARY 1/2 CORINNE DECARY VVE DE LEANDRE J. DECARY 1/12 ALBERT R. DECARY 1/12 ERNEST R. DECARY 1/12 NOEMI DECARY EPSE DE FRANCIS ST. PIERRE 1/12 ADRIENNE DECARY 1/24 LORETTE DECARY EPSE DE PAUL GRENIER 1/24 VICTORIA DECARY VVE DE HERCULE DECARY A/S A. DECARIE 132 ST.	301	19	750							100		
		USUFTR.											
		JACQUES O CH 704											
		BOIS DE BOULOGNE											
741721	1552-58 VIEL SUCC THOMAS FOREST MINNIE CLARA COYLE VVE DE THOMAS FOREST A/S SUCC THOMAS FOREST 5815 AVE., DU PARC.	301	142 143	1300	9200						175		
		USUFTR.											
741722VIEL. LA COMMISSION DES ECOLES CATHOLIQUES DE MONTREAL. 117 ST. CATHERINE O.	306	2	7400	10600	18000					92		
741723	LOT VIEL DO	306	1	1200		1200							
		RUE EX											

CITÉ DE
CITY OF MONTREALRÔLE D'ÉVALUATION DES IMMEUBLES POUR L'EXERCICE FINANCIER COMMENÇANT LE 1ER MAI, 1937
VALUATION ROLL OF IMMOVABLE PROPERTY FOR THE FISCAL YEAR COMMENCING 1ST MAY, 1937

VIEL.

ARUNTSIC.

RUE VIEL. ARRONDISSEMENT ÉLECTORAL QUARTIER
STREET VIEL. ELECTORAL DISTRICT 5 ARUNTSIC. WARD

COMPTE No ACCOUNT No.	SITUATION DE LA PROPRIÉTÉ LOCATION OF PROPERTY	CADASTRE — SUB-DIVISION OCCUPATION ET/AND DÉNOMINATION	VALEUR (DOLLARS SEULEMENT) — VALUE (DOLLARS ONLY)						Entretien des Trotoirs Maintenance of Sidewalks Pds. Front Pt.	VOÛTES VAULTS	RÉSOLUTION REDUCTION NO.
			TERRAIN LAND	BÂTIMENTS BUILDINGS	EXEMPT	CATHOLIQUE CATHOLIC	PROTESTANTE PROTESTANT	NEUTRE NEUTRAL			
741724	LOT VIEL. SUCC ANTONIO DUPRAS ANTOINETTE COUTLEE VEUVE DE ANTONIO DUPRAS A/S SUCC ANTONIO DUPRAS 1642 BLVD GOUIN O.	PAR. SAULT AU RECOLLET. 312 1 RUE EX 1400	1400		1400						
741725	1650 VIEL. L'OEUVRE & FABRIQUE DE LA PAROISSE DE ST. JOSEPH DE BORDEAUX (EGLISE) A/S REVD. L. GIRAUD 1650 VIEL. <u>VALMONT</u> <u>TRAVERSEZ</u> 1707-09 VIEL ANASTASIE BRUNET DIT BELHMEUR VVE DE SERAPHIN LAURIN 1/2 USUFTR 1/2 <u>VALMONT</u>	312 2 311 2 323 103 104 105 106 107 108 EX 11250	33750	45000					562		

RÔLE D'ÉVALUATION DES IMMEUBLES POUR L'EXERCICE FINANCIER COMMENÇANT LE 1ER MAI, 1937
VALUATION ROLL OF IMMOVABLE PROPERTY FOR THE FISCAL YEAR COMMENCING 1ST MAY, 1937

RUE VIEL.
STREET

ARRONDISSEMENT ÉLECTORAL 7
ELECTORAL DISTRICT

QUARTIER AHUNTSIC.
WARD

COMPTE No ACCOUNT No.	SITUATION DE LA PROPRIÉTÉ LOCATION OF PROPERTY NOM ET ADRESSE DU PROPRIÉTAIRE NAME AND ADDRESS OF OWNER	CADASTRE - SUB-DIVISION OCCUPATION ET/AND DÉNOMINATION	VALEUR (DOLLARS SEULEMENT) - VALUE (DOLLARS ONLY)					Entretien des Trotoirs Maintenance of Sidewalks Pds. Fr. et Ft.	VOÛTES VAULTS	RÉSOLUTION REDUCTION NO.	
			TERRAIN LAND	BÂTIMENTS BUILDINGS	EXEMPT	CATHOLIQUE CATHOLIC	PROTESTANTE PROTESTANT				NEUTRE NEUTRAL
7 41726	LOT VIEL. SUCC ANTONIO DUPRAS 1484 BLVD GOUIN O. ABTOINETTE COUTLEE VVE DE ANTONIO DUPRAS A/S SUCC. ANTONIO DUPRAS.	PAR. SAULT AU RECOLLET. PT 312. C USUSTR. 1642 BLVD GOUIN O.	1900				1900			127	
7 41727	1585 VIEL BLANCHE GAGNON EPSE DE HENRI NORMAND 1585 VIEL.	PT 306 PT 306 COMPTABLE C	800	3200			4000			60	
7 41728	LOT VIEL. JOSEPH BEAUCHAMP 12187 PERSILLIER	PT 306 MENUISIER C	750				750			50	
7 41729	LOT VIEL. SUCC EDMOND LUSSIER BERNADETTE ROSCONI VVE DE EDMOND LUSSIER $\frac{1}{5}$ PAUL LUSSIER $\frac{2}{5}$ A/S SUCC EDMOND LUSSIER 2081 BLVD GOUIN O.	301 139 C	560				560			37.6	
7 41730	LOT VIEL J. ALBERT HAMELIN 1556 VIEL.	301 140 GERANT. C	740				740			137	

RÔLE D'ÉVALUATION DES IMMEUBLES POUR L'EXERCICE FINANCIER COMMENÇANT LE 1ER MAI, 1937
VALUATION ROLL OF IMMOVABLE PROPERTY FOR THE FISCAL YEAR COMMENCING 1ST MAY, 1937

RUE VIEL.
STREET

ARRONDISSEMENT ÉLECTORAL 7
ELECTORAL DISTRICT

QUARTIER AHUNTSIC.
WARD

COMPTE No ACCOUNT No.	SITUATION DE LA PROPRIÉTÉ LOCATION OF PROPERTY NOM ET ADRESSE DU PROPRIÉTAIRE NAME AND ADDRESS OF OWNER	CADASTRE - SUB-DIVISION OCCUPATION ET/AND DÉNOMINATION	VALEUR (DOLLARS SEULEMENT) - VALUE (DOLLARS ONLY)							Entrées des Trottoirs Maintenance of Sidewalks Pds. Front Pt.	VOÛTES VAULTS	RÉSOLUTION REDUCTION NO.
			TERRAIN LAND	BÂTIMENTS BUILDINGS	EXEMPT	VALEUR TOTALE - TOTAL VALUE						
						CATHOLIQUE CATHOLIC	PROTESTANTE PROTESTANT	NEUTRE NEUTRAL	JUIVE JEWISH			
	BOIS DE BOULOGNE											
741731	1481-83 VIEL.	301 16 17										
	CORDELIA HAMELIN VVE DE ALFRED ADAM STE. THERESE P.Q.	C	1300	4200		5500				175		
	<u>COTENORD</u>											

RÔLE D'ÉVALUATION DES IMMEUBLES POUR L'EXERCICE FINANCIER COMMENÇANT LE 1ER MAI, 1937
VALUATION ROLL OF IMMOVABLE PROPERTY FOR THE FISCAL YEAR COMMENCING 1ST MAY, 1937

RUE DE SALABERRY
STREET

ARRONDISSEMENT ÉLECTORAL 6
ELECTORAL DISTRICT

QUARTIER AHUTSIC.
WARD

COMPTE No ACCOUNT No.	SITUATION DE LA PROPRIÉTÉ LOCATION OF PROPERTY NOM ET ADRESSE DU PROPRIÉTAIRE NAME AND ADDRESS OF OWNER	CADASTRE - SUB-DIVISION OCCUPATION ET/AND DÉNOMINATION	TERRAIN LAND	BÂTIMENTS BUILDINGS	VALEUR (DOLLARS SEULEMENT) - VALUE (DOLLARS ONLY)					Entretien des Trottoirs Maintenance of Sidewalks Pds. Front Ft.	VOÛTES VAULTS	RÉSOLUTION REDUCTION NO.
					EXEMPT	CATHOLIQUE CATHOLIC	PROTESTANTE PROTESTANT	NEUTRE NEUTRAL	JUIVE JEWISH			
		PAR. SAULT AU RECOLLET.										
	<u>BOIS DE BOULOGNE</u>											
741732	LOT DE SALABERRY LA COMMISSION DES ECOLES CATHOLIQUES DE MONTREAL. 117 STE. CATHERINE O.	PT 307 2 EX	650		650					87.8		
741733	LOT DE SALABERRY DO	PT 307 1-1 RUE EX	250		250							
741734	LOT DE SALABERRY SUCC ANTONIO DUPRAS ANTOINETTE COUTLEE VVE DE ANTONIO DUPRAS (USUFTR) 1/8 SUCC ANTONIO DUPRAS 1484 BLVD GOUIN O.	PT 311 1 RUE EX	1900		1900							
741735	LOT DE SALABERRY DO DO TERRE EN CULTURE (TAXE SCOLAIRE)	PT 311 C	450 1300			450 1300				116		
741736	LOT DE SALABERRY LA CITE DE MONTREAL	PT 323 204 EX	200		200							
	<u>VALMONT</u>											
		-----TRAVERSEZ-----										
741737	LOT DE SALABERRY ANNA CHAREST EPSE DE EDOUARD DESJARDINS 6631 ST. LAURENT	323 363 PT 346 81 JOUTIER C	250		250							

CITÉ DE MONTREAL
CITY OF

RÔLE D'ÉVALUATION DES IMMEUBLES POUR L'EXERCICE FINANCIER COMMENÇANT LE 1ER MAI, 1937
VALUATION ROLL OF IMMOVABLE PROPERTY FOR THE FISCAL YEAR COMMENCING 1ST-MAY, 1937

RUE DE SALABERRY
STREET

ARRONDISSEMENT ÉLECTORAL 6
ELECTORAL DISTRICT

QUARTIER HUNTSIC.
WARD

COMPTE No ACCOUNT No.	SITUATION DE LA PROPRIÉTÉ LOCATION OF PROPERTY NOM ET ADRESSE DU PROPRIÉTAIRE NAME AND ADDRESS OF OWNER	CADASTRE - SUB-DIVISION OCCUPATION ET/AND DÉNOMINATION	VALEUR (DOLLARS SEULEMENT) - VALUE (DOLLARS ONLY)							Entretien des Trotoirs Maintenance of Sidewalks Pds. Front Fl.	VOÛTES VAULTS	RÉSOLUTION REDUCTION NO.
			TERRAIN LAND	BÂTIMENTS BUILDINGS	EXEMPT	VALEUR TOTALE - TOTAL VALUE						
						CATHOLIQUE CATHOLIC	PROTESTANTE PROTESTANT	NEUTRE NEUTRAL	JUIVE JEWISH			
		PAR. SAULT AU RECOLLET.										
7 41738	LOT DE SALABERRY SUCC ANTONIO DUPRAS TERRE EN CULTURE ANTOINETTE COUTLEE VVE DE ANTONIO DUPRAS (USUFTR) A/S SUCC. ANTONIO DUPRAS 642 BLVD GOVIN OUEST.	PT 311 C (TAXE SCOLAIRE)	600 1900				600 1900					
7 41739	LOT DE SALABERRY LES CLERCS ST. VIATEUR 1145 ST. VIATEUR	307 PT 1 RUE EX	2600. 3200.		2600. 3200.						PT 307-1 sold 4-11-36 SEE TAB 215	
7 41740	LOT DE SALABERRY DO TERRE EN CULTURE	PT 307 C (TAXE SCOLAIRE)	540. 650. 2200. 1800.		540. 650. 2200. 1800.						PT 307 sold 4-11-36	
-----LOUISBOURG-----												

CITÉ DE MONTREAL
CITY OF

RÔLE D'ÉVALUATION DES IMMEUBLES POUR L'EXERCICE FINANCIER COMMENÇANT LE 1ER MAI, 1937
VALUATION ROLL OF IMMOVABLE PROPERTY FOR THE FISCAL YEAR COMMENCING 1ST MAY, 1937

RUE LOUISBOURG.
STREET

ARRONDISSEMENT ÉLECTORAL 6
ELECTORAL DISTRICT

QUARTIER ANUTSIC.
WARD

COMPTE No ACCOUNT No.	SITUATION DE LA PROPRIÉTÉ LOCATION OF PROPERTY NOM ET ADRESSE DU PROPRIÉTAIRE NAME AND ADDRESS OF OWNER	CADASTRE - SUB-DIVISION OCCUPATION ET/AND DÉNOMINATION	VALEUR (DOLLARS SEULEMENT) - VALUE (DOLLARS ONLY)							Entretien des Trotoirs Maintenance of Sidewalks Pds. Front Pl.	VOÛTES VAULTS	RÉSOLUTION REDUCTION No.
			TERRAIN LAND	BÂTIMENTS BUILDINGS	EXEMPT	CATHOLIQUE CATHOLIC	PROTESTANTE PROTESTANT	NEUTRE NEUTRAL	JUIVE JEWISH			
		PAR. SAULT AU RECOLLET.										
	<u>BOIS DE BOULOGNE</u>											
	<u>COTE NORD</u>											
7 41741	LOT LOUISBOURG. SUCC ANTONIO DUPRAS ANTOINETTE COUTLEE VVE DE ANTONIO DUPRAS (USUFTR) A/S SUCC ANTONIO DUPRAS	310 I RUE EX 1484 BLVD GOUIN O.	550		550							
7 41742	LOT LOUISBOURG DO TERRE EN CULTURE (TAXE SCOLAIRE) FERME	PT 310 C 1100	350 1100				350 1100					
	<u>VALMONT</u>											
		-----TRAVERSEZ-----										
	<u>PASTEUR</u>											
7 41744	LOT LOUISBOURG DEMETRIUS BARIL 4 NOTRE DAME E.	323 344 AVOCAT. C	300				300					
7 41745	LOT LOUISBOURG DO	323 343 C	250				250					
7 41746	LOT LOUISBOURG OWEN R. O'NEILL 176 SELBY	323 342 ELECTRICIEN C	250				250					
7 41747	LOT LOUISBOURG DO	323 341 C	300				300					

RÔLE D'ÉVALUATION DES IMMEUBLES POUR L'EXERCICE FINANCIER COMMENÇANT LE 1ER MAI, 1937
VALUATION ROLL OF IMMOVABLE PROPERTY FOR THE FISCAL YEAR COMMENCING 1ST MAY, 1937

RUE LOUISBOURG.
STREET

ARRONDISSEMENT ÉLECTORAL
ELECTORAL DISTRICT

QUARTIER AHUNTSIC.
WARD

COMPTE No ACCOUNT No.	SITUATION DE LA PROPRIÉTÉ LOCATION OF PROPERTY NOM. ET ADRESSE DU PROPRIÉTAIRE NAME AND ADDRESS OF OWNER	CADASTRE - SUB-DIVISION OCCUPATION ET/AND DÉNOMINATION	VALEUR (DOLLARS SEULEMENT) - VALUE (DOLLARS ONLY)							Entretien des Trottoirs Maintenance of Sidewalks Pds. Front FL	VOÛTES VAULTS	RÉSOLUTION REDUCTION NO.
			TERRAIN LAND	BÂTIMENTS BUILDINGS	EXEMPT	VALEUR TOTALE - TOTAL VALUE			JUIVE JEWISH			
						CATHOLIQUE CATHOLIC	PROTESTANTE PROTESTANT	NEUTRE NEUTRAL				
741748	LOT LOUISBOURG. SUCC REGIS GAGNON <u>FRIGON</u> <u>PERSILLIERS</u>	PAR. SAULT AU RECOLLET. PT 323 308 RUE EX	400		400							
741749	LOT LOUISBOURG LA CITE DE MONTREAL. <u>VALMONT.</u>	323 PT 272 EX	500		500							
741750	1620 LOUISBOURG ULRIC RICHARD 1620 LOUISBOURG	310 5 CONSTABLE C	360	840		1200 340						
741751	11550 VALMONT JEAN BTE PARENT VALMONT & LOUISBOURG.	310 3 TAIL DE PIERRE C	960	240		1200						
741752	LOT LOUISBOURG DO	310 4 C	100			100						
741753	11608-10 VALMONT PLOUFFE & CIE LIMITEE	310 PT. 7 N	300	1700				2000				
741754	LOT LOUISBOURG CORDELIA CORBEIL EPSE S. DE B. DE TELESPHORE HENRI MASSON COURTIER	310 PT 7 6 C	430			430						

RÔLE D'ÉVALUATION DES IMMEUBLES POUR L'EXERCICE FINANCIER COMMENÇANT LE 1ER MAI, 1937
VALUATION ROLL OF IMMOVABLE PROPERTY FOR THE FISCAL YEAR COMMENCING 1ST MAY, 1937

RUE LOUISBOURG
STREET

ARRONDISSEMENT ÉLECTORAL 6
ELECTORAL DISTRICT

QUARTIER ARUNTSIC
WARD

COMPTE No ACCOUNT No.	SITUATION DE LA PROPRIÉTÉ LOCATION OF PROPERTY NOM ET ADRESSE DU PROPRIÉTAIRE NAME AND ADDRESS OF OWNER	CADASTRE -- SUB-DIVISION OCCUPATION ET/OU DÉNOMINATION	VALEUR (DOLLARS SEULEMENT) -- VALUE (DOLLARS ONLY)							Entretien des Trotoirs Maintenance of Sidewalks P's, Front Ft.	VOÛTES VAULTS	RÉSOLUTION REDUCTION NO.
			TERRAIN LAND	BÂTIMENTS BUILDINGS	EXEMPT	CATHOLIQUE CATHOLIC	PROTESTANTE PROTESTANT	NEUTRE NEUTRAL	JUIVE JEWISH			
741755	LOT LOUISBOURG SUCC. ANTONIO DUPRAS TERRE EN CULTURE ANTOINETTE COUTLEE VVE DE ANTONIO DUPRAS (USUFTR) A/S SUCC. ANTONIO DUPRAS	PAR. SAULT AU RECOLLET PT.310 C (TAXE SCOL.) FERME 1642 BLVD GOUIN 0	350 800				350 800	FERME				
741756	LOT LOUISBOURG MARCELLE WILSON EPSE DE HENRY WINKWORTH TAXE SCOLAIRE GERTRUDE WILSON EPSE DE J. ALDERIC RAYMOND LUCIENNE WILSON EPSE DE JAMES CALDER MARGUERITE WILSON EPSE DE PAUL E. OSTIGUY GERMAINE WILSON EPSE DE REGNIER BRODEUR JULIETTE WILSON EPSE DE RUPERT G. DAWSON C/O TRUST GENERAL DU CANADA <i>112 St Jacques O.</i>	PT.310 C FERME (TOUS GREVES)	1950 1950				1950 1950	FERME				
741757	LOT LOUISBOURG SUCC. ANTONIO DUPRAS DUDEMAINE HOMOLOGUEE 7-10-32 ANTOINETTE COUTLEE VVE DE ANTONIO DUPRAS A/S SUCC. ANTONIO DUPRAS	310 2 RUE EX USUFTR 1484 BLVD GOUIN 0,	380		380							
741758	LOT LOUISBOURG REVD GILBERT AGAR TAXE SCOLAIRE SEMAN LEE FROWLEY WILLIAM JAMES FAWCETT A/S WM. JAMES FAWCETT	309 S.W. PT 308 CLERGYMAN P FERME DENTIST GENT 340 STE CLAIRE E. TORONTO ONT.	4750 4750				4750 4750	FERME				

CITÉ DE MONTREAL
CITY OF

231

RÔLE D'ÉVALUATION DES IMMEUBLES POUR L'EXERCICE FINANCIER COMMENÇANT LE 1ER MAI, 1937
VALUATION ROLL OF IMMOVABLE PROPERTY FOR THE FISCAL YEAR COMMENCING 1ST MAY, 1937

RUE LOUISBOURG
STREET

ARRONDISSEMENT ÉLECTORAL 6
ELECTORAL DISTRICT

QUARTIER AHNNTSIC
WARD

COMPTE No ACCOUNT No.	SITUATION DE LA PROPRIÉTÉ LOCATION OF PROPERTY NOM ET ADRESSE DU PROPRIÉTAIRE NAME AND ADDRESS OF OWNER	CADASTRE — SUB-DIVISION OCCUPATION ET/OU DÉNOMINATION	TERRAIN LAND	BÂTIMENTS BUILDINGS	VALEUR (DOLLARS SEULEMENT) — VALUE (DOLLARS ONLY)					Entretien des Trottoirs Maintenance of Sidewalks Pds. Front Fl.	VOÛTES VAULTS	RÉSOLUTION REDUCTION NO.
					EXEMPT	CATHOLIQUE CATHOLIC	PROTESTANTE PROTESTANT	NEUTRE NEUTRAL	JUIVE JEWISH			
7 41759	LOT LOUISBOURG SUCC. GASPARD DESERRES TAXE SCOLAIRE DUDEMAINE HOMOLOGUÉE 7-10-32 OMER DESERRES RODOLPHE DESERRES JEANNE DESERRES VVE DE LESLIE TOOKE GASTON DESERRES MARGUERITE DESERRES EPSE DE RENE BRODEUR JEAN DESERRES SIMONNE DESERRES HENRI DESERRES MADELEINE DESERRES	PAR. SAULT AU RECOLLET PT. 308 C FERME 7-10-32	5400 5400				5400 5400	FERME				
7 41760	LOT LOUISBOURG VIRGILE PLAMONDON 11138 BOIS DE BOULOGNE <u>BLVD GOUIN 0</u>	PT. 308 EMP. CIVIL. C VALMONT ----A E 70----	800				800					

RÔLE D'ÉVALUATION DES IMMEUBLES POUR L'EXERCICE FINANCIER COMMENÇANT LE 1ER MAI, 1937
VALUATION ROLL OF IMMOVABLE PROPERTY FOR THE FISCAL YEAR COMMENCING 1ST MAY, 1937

RUE VALMONT
STREET

ARRONDISSEMENT ÉLECTORAL
ELECTORAL DISTRICT

QUARTIER AHUNTSIC
WARD

7

COMPTE No. ACCOUNT No.	SITUATION DE LA PROPRIÉTÉ LOCATION OF PROPERTY NOM ET ADRESSE DU PROPRIÉTAIRE NAME AND ADDRESS OF OWNER	CADASTRE -- SUB-DIVISION OCCUPATION ET/AND DÉNOMINATION	VALEUR (DOLLARS SEULEMENT) -- VALUE (DOLLARS ONLY)							Entretien des Trottoirs Maintenance of Sidewalks Pds. Front Ft.	VOÛTES VAULTS	RÉSOLUTION REDUCTION NO.
			TERRAIN LAND	BÂTIMENTS BUILDINGS	EXEMPT	CATHOLIQUE CATHOLIC	PROTESTANTE PROTESTANT	NEUTRE NEUTRAL	JUIVE JEWISH			
7 41761	BLVD GOUIN 0 12295 VALMONT OVILA DESJARDINS 12295 VALMONT	PAR. SAULT AU RECOLLET 323 3 FORGERON C	750	950					1700	60		
7 41762	LOT VALMONT DO	323 4 C	750						750	60		
7 41763	12271 VALMONT J. RODRIGUE LEMAY ERNESTINE BELISLE, SON EPOUSE	323 5 MOHD C	750	500					1250	60		
7 41764	A/S J. RODRIGUE LEMAY 7844 CASGRAIN LOT VALMONT DO	323 6 C	750						750	60		
7 41765	12247 VALMONT CHARLES IMBLEAU 12247 VALMONT	323 7 NOULEUR C	750	950					1700	60		
7 41766	12231 VALMONT EUGENE ROCH 12231 VALMONT	323 8 ELECTRICIEN C	750	1750					2500	60		
7 41767	12219 VALMONT ANTONIO JARRY HERMENEGILDE JARRY MOISE JARRY ARMAND JARRY HENRI JARRY	323 9 C	750	950					1700	60		
7 41768	12199 VALMONT CORDELIA ST JEAN VVE DE PHILIAS GOUGEON 12199 VALMONT	323 10 C	750	450					1200	60		
7 41769	12189 VALMONT EDITH FLORENCE SMITH WIDOW OF THOMAS J. HAIG 12189 VALMONT	323 11 C	750	750					1500	60		

CITÉ DE
CITY OF MONTREALRÔLE D'ÉVALUATION DES IMMEUBLES POUR L'EXERCICE FINANCIER COMMENÇANT LE 1ER MAI, 1937
VALUATION ROLL OF IMMOVABLE PROPERTY FOR THE FISCAL YEAR COMMENCING 1ST MAY, 1937RUE
STREET

VALMONT

ARRONDISSEMENT ÉLECTORAL
ELECTORAL DISTRICT

7

QUARTIER
WARD

AHUNTSIC

COMPTE No ACCOUNT No.	SITUATION DE LA PROPRIÉTÉ LOCATION OF PROPERTY	CADASTRE -- SUB-DIVISION		VALEUR (DOLLARS SEULEMENT) -- VALUE (DOLLARS ONLY)						Entretien des Trottoirs Maintenance of Sidewalks Pds. Front Pl.	VOÛTES VAULTS	RÉSOLUTION REDUCTION NO.
		NOM ET ADRESSE DU PROPRIÉTAIRE NAME AND ADDRESS OF OWNER	OCCUPATION ET/AND DÉNOMINATION	TERRAIN LAND	BÂTIMENTS BUILDINGS	EXEMPT	VALEUR TOTALE -- TOTAL VALUE					
						CATHOLIQUE CATHOLIC	PROTESTANTE PROTESTANT	NEUTRE NEUTRAL	JUIVE JEWISH			
7 41770	LOT VALMONT ELIZABETH SHARVER VVE DE WILFRID PICARD 1934 LEPAILLEUR	PAR. SAULT AU REDOLLET 323 12	C	750		750					60	
7 41771	LOT VALMONT DO	323 13	C	750		750					60	
7 41772	LOT VALMONT JOSEPH A. BOISMENU 4578 MENTANA	323 14 COMMIS	C	750		750					60	
7 41773	LOT VALMONT ESTATE BRIDGET BRIDGES MICHAEL BRIDGES 1/4 JOHANNA BRIDGES 1/4 MARY ALICE BRIDGES 1/8 EDWARD BRIDGES 1/8 HUGH JOSEPH CURRAN 1/20 MARY ALICE CURRAN 1/20 THOMAS JAMES CURRAN 1/20 SARAH JANE CURRAN 1/20 WILLIAM CURRAN 1/20	323 15 <i>lebaux</i>	C	750		750					60	
7 41774	C/O ESTATE BRIDGET BRIDGES <i>ou 1506 Nicolet</i> 12123-27 VALMONT DO	12123 VALMONT 323 16	C	750	1450	2200					60	
7 41775	LOT VALMONT REVD. JOSEPH EDOUARD BELAIR	323 17 PTRE CURE	C	750		750					60	
7 41776	LOT VALMONT DO <u>VIEL</u>	323 18 ----A E 6 ----	C	1000		1000					168	
7 41777	11933 VALMONT PHILIPPE VALIQUETTE 11933 VALMONT	323 109 COMMIS	C	750	1750	2500					60	

RÔLE D'ÉVALUATION DES IMMEUBLES POUR L'EXERCICE FINANCIER COMMENÇANT LE 1ER MAI, 1937
VALUATION ROLL OF IMMOVABLE PROPERTY FOR THE FISCAL YEAR COMMENCING 1ST MAY, 1937

VALMONT

ARRONDISSEMENT ÉLECTORAL 6
ELECTORAL DISTRICT

QUARTIER AHUNTSIC
WARD

RUE
STREET

COMPTE No. ACCOUNT No.	SITUATION DE LA PROPRIÉTÉ LOCATION OF PROPERTY NOM ET ADRESSE DU PROPRIÉTAIRE NAME AND ADDRESS OF OWNER	CADASTRE — SUB-DIVISION OCCUPATION ET/AND DÉNOMINATION	VALEUR (DOLLARS SEULEMENT) — VALUE (DOLLARS ONLY)							Entretien des Trottoirs Maintenance of Sidewalks Pds. Front Fl.	VOÛTES VAULTS	RÉSOLUTION REDUCTION NO.
			TERRAIN LAND	BÂTIMENTS BUILDINGS	EXEMPT	CATHOLIQUE CATHOLIC	PROTESTANTE PROTESTANT	NEUTRE NEUTRAL	JUIVE JEWISH			
7 41778	LOT VALMONT ARTHUR BARRIERE 5815 CHATEAUBRIAND	PAR. SAULT U RECOLLET 323 110 C	600				600				48	
7 41779	11911-19 VALMONT ESTATE JOSEPH GUY EARLSCOURT JULIA DOHERTY WIDOW OF JOSEPH GUY EARLSCOURT ANNY ROSALBA EARLSCOURT C/O EST JOSEPH GUY EARLSCOURT 5950 ST URBAIN	323 111 C	600	34 00			40 00				48	
7 41780	LOT VALMONT J. ARMAND HAMELIN 10 ST JACQUES OUST	323 112 NOTAIRE C	600				600				48	
7 41781	11889-93 VALMONT LEOPOLD DAVID 11891 VALMONT	323 113 EMP. CIVIL C	500	60 00			65 00				60	
7 41782	LOT VALMONT OWEN R. O'NEIL 176 SELBY	323 114 ELECTRICIAN C	500				500				60	
7 41783	LOT VALMONT HORMISDAS MILLIER RODOLPHE MILLIER 1/6 ANNETTE MILLIER EPSE DE RENE IMBLEAU 1/6 MIGNONETTE MILLIER A/S HORMISDAS MILLIER 526 Valsis	323 115 EPICIER C (BDS) 2834	500				500				60	
7 41784	LOT VALMONT DEMETRIUS BARIL 4 NOTRE DAME O DE SALABERRY	PT. 323 116 AVOCAT C	450				450				135.9	
7 41785	LOT VALMONT 00	323 207 C	900				900 300				70	

RÔLE D'ÉVALUATION DES IMMEUBLES POUR L'EXERCICE FINANCIER COMMENÇANT LE 1ER MAI, 1937
VALUATION ROLL OF IMMOVABLE PROPERTY FOR THE FISCAL YEAR COMMENCING 1ST MAY, 1937

RUE VALMONT
STREET

ARRONDISSEMENT ÉLECTORAL 6
ELECTORAL DISTRICT

QUARTIER AHUNTSIC
WARD

COMPTE No ACCOUNT No.	SITUATION DE LA PROPRIÉTÉ LOCATION OF PROPERTY NOM ET ADRESSE DU PROPRIÉTAIRE NAME AND ADDRESS OF OWNER	CADASTRE — SUB-DIVISION		VALEUR (DOLLARS SEULEMENT) — VALUE (DOLLARS ONLY)						Entretien des Trottoirs Maintenance of Sidewalks Pav. Front Fl.	VOÛTES VAULTS	RÉSOLUTION REDUCTION NO.		
		OCCUPATION ET/AND DÉNOMINATION	TERRAIN LAND	BÂTIMENTS BUILDINGS	EXEMPT	CATHOLIQUE CATHOLIC	PROTESTANTE PROTESTANT	NEUTRE NEUTRAL	JUIVE JEWISH				VALEUR TOTALE — TOTAL VALUE	
7 41786	LOT VALMONT ALBERTA ROBERT VVE DE JOSEPH ROMA GAGNON 4603 BOYER	PAR. SAULT AU RECOLLET 323 208												
		C	500											
7 41787	LOT VALMONT L'INSTITUT DES CLERCS PAROISSIAUX OU CATECHISMES DE ST VIATEUR 1145 ST VIATEUR	323 209												
		C	500											
7 41788	LOT VALMONT DO	323 210												
		C	500											
7 41789	LOT VALMONT ROSIANNE C. SAROURIN VVE DE LOUIS JOSEPH HAREL 5105 DELORIMIER APT. 4	323 211												
		C	500											
7 41790	LOT VALMONT DO	323 212												
		C	500											
7 41791	11715 VALMONT LOUIS ANDRE ST JEAN 11715 VALMONT	323 213												
		CONTREMAITRE C	500	2000										
7 41792	LOT VALMONT DO	323 214												
		C	500											
7 41793	LOT VALMONT NAPOLEON LEONARD 5377 CLARKE	323 215												
		ENTREPRENEUR C	400											
7 41794	LOT VALMONT DO	323 216												
		C	400											
7 41795	LOT VALMONT LA CITE DE MONTREAL	323 217												
		EX	400		400									

CITÉ DE
CITY OF **MONTREAL**RÔLE D'ÉVALUATION DES IMMEUBLES POUR L'EXERCICE FINANCIER COMMENÇANT LE 1ER MAI, 1937
VALUATION ROLL OF IMMOVABLE PROPERTY FOR THE FISCAL YEAR COMMENCING 1ST MAY, 1937RUE VALMONT
STREETARRONDISSEMENT ÉLECTORAL 6
ELECTORAL DISTRICTQUARTIER AHUNTSIC
WARD

COMPTE No ACCOUNT No.	SITUATION DE LA PROPRIÉTÉ LOCATION OF PROPERTY NOM ET ADRESSE DU PROPRIÉTAIRE NAME AND ADDRESS OF OWNER	CADASTRE - SUB-DIVISION OCCUPATION ET/AND DÉNOMINATION	TERRAIN LAND	BÂTIMENTS BUILDINGS	VALEUR (DOLLARS SEULEMENT) - VALUE (DOLLARS ONLY)					Entretien des Trottoirs Maintenance of Sidewalks Pds. Front Pl.	VOÛTES VAULTS	RÉSOLUTION REDUCTION NO.
					EXEMPT	CATHOLIQUE CATHOLIC	PROTESTANTE PROTESTANT	NEUTRE NEUTRAL	JUIVE JEWISH			
7 41 796	LOT VALMONT ROBERT DUNCAN 5274 ESPLANADE	PAR. SAULT AURECOLLET 323 PT.218 PT.S.E.218 STEVEDORE P	400						400			
7 41 797	LOT VALMONT LA CORPORATION DU COLLEGE STE MARIE DE MONTREAL 1180 BLEURY	323 219 C	400			400						
7 41 798	LOT VALMONT DO	323 220 C	400			400						
7 41 799	LOT VALMONT A.F.DECHAUX 808 PRATT	323 221 TEINTURIER P	400						400			
7 41 800	DOT VALMONT DO <u>LOUISBOURG</u>	323 222 P	450						450			

CITÉ DE MONTREAL
CITY OF

237

RÔLE D'ÉVALUATION DES IMMEUBLES POUR L'EXERCICE FINANCIER COMMENÇANT LE 1ER MAI, 1937
VALUATION ROLL OF IMMOVABLE PROPERTY FOR THE FISCAL YEAR COMMENCING 1ST MAY, 1937

RUE VALMONT
STREET

ARRONDISSEMENT ÉLECTORAL 6
ELECTORAL DISTRICT

QUARTIER ANUNTSIC
WARD

COMPTE No ACCOUNT No.	SITUATION DE LA PROPRIÉTÉ LOCATION OF PROPERTY	CADASTRE -- SUB-DIVISION		VALEUR (DOLLARS SEULEMENT) -- VALUE (DOLLARS ONLY)					Entretien des Trotoirs Maintenance of Sidewalks Pds. Front Pl.	VOÛTES VAULTS	RÉSOLUTION REDUCTION NO.
		OCCUPATION ET/DÉNOMINATION	TERRAIN LAND	BÂTIMENTS BUILDINGS	EXEMPT	VALEUR TOTALE -- TOTAL VALUE					
NOM ET ADRESSE DU PROPRIÉTAIRE NAME AND ADDRESS OF OWNER					CATHOLIQUE CATHOLIC	PROTESTANTE PROTESTANT	NEUTRE NEUTRAL	JUIVE JEWISH			
		PAR. SAULT AU RECOLLET									
741801	LOUISBOURG OT VALMONT LA CITE DE MONTREAL	323	257	EX	330	330					
741802	LOT VALMONT DO	323	258	EX	330	330					
741803	LOT VALMONT DO	323	259	EX	330	330					
741804	LOT VALMONT DO	323	260	EX	250	250					
	TRAVERSEZ										
741805	LOT VALMONT LA CITE DE MONTREAL	323	265	EX	330	330					
741806	LOT VALMONT DO	323	264	EX	330	330					
741807	LOT VALMONT DO	323	263	EX	330	330					
741808	LOT VALMONT DO	323	262	EX	330	330					
	LOUISBOURG										
741809	LOT VALMONT LA CITE DE MONTREAL	323	239	EX	450	450					
741810	LOT VALMONT DO	323	238	EX	400	400					

CITÉ DE
CITY OF MONTREALRÔLE D'ÉVALUATION DES IMMEUBLES POUR L'EXERCICE FINANCIER COMMENÇANT LE 1ER MAI, 1937
VALUATION ROLL OF IMMOVABLE PROPERTY FOR THE FISCAL YEAR COMMENCING 1ST MAY, 1937RUE
STREET VALMONTARRONDISSEMENT ÉLECTORAL
ELECTORAL DISTRICT 6QUARTIER
WARD AHUNTSIC

COMPTE No ACCOUNT No.	SITUATION DE LA PROPRIÉTÉ LOCATION OF PROPERTY NOM ET ADRESSE DU PROPRIÉTAIRE NAME AND ADDRESS OF OWNER	CADASTRE — SUB-DIVISION OCCUPATION ET/AND DÉNOMINATION	VALEUR (DOLLARS SEULEMENT) — VALUE (DOLLARS ONLY)							Entretien des Trottoirs Maintenance of Sidewalks Pds. Front Pl.	VOÛTES VAULTS	RÉSOLUTION REDUCTION NO.
			TERRAIN LAND	BÂTIMENTS BUILDINGS	EXEMPT	CATHOLIQUE CATHOLIC	PROTESTANTE PROTESTANT	NEUTRE NEUTRAL	JUIVE JEWISH			
741811	LOT VALMONT THOMAS A. VEARY MEGANTIC P.Q.	PAR. SAULT AU RECOLLET 323 237 GENT P	400						400			
741812	LOT VALMONT DO	323 236 P	400						400			
741813	11570 VALMONT DE ST GEORGE WEIL-BRENNER 2165 DORCHESTER WEST	323 235 AVOCAT C	400	500					900			
741814	LOT VALMONT MARIE J. BAZILE ROY 3688 LAVAL	323 234 PROFESSEUR C	400						400			
741815	LOT VALMONT ADELARD TREMBLAY 8771 BELERIVE	323 233 BOURGEOIS C	400						400			
741816	LOT VALMONT LA CITE DE MONTREAL	323 232 EX	400		400							
741817	LOT VALMONT ANTONIO VALIQUETTE 1922 BLVD GOUIN O	323 231 LIBRAIRE C	500						500			
741818	11714 VALMONT JAMES EDWARD O'Rourke 11714 VALMONT	323 230 PATTERN MAKER C	500	700					1200		60	
741819	LOT VALMONT LOUIS PARENT 934 STE CATHERINE EST DONAT ARTHUR GASCON A/S LOUIS PARENT	323 229 ARCHITECTE C 934 STE CATHERINE E	500						500		60	
741820	LOT VALMONT MEDERIC LATOUR	323 228 PEINTRE C	500						500		60	

CITÉ DE
CITY OF MONTREALRÔLE D'ÉVALUATION DES IMMEUBLES POUR L'EXERCICE FINANCIER COMMENÇANT LE 1ER MAI, 1937
VALUATION ROLL OF IMMOVABLE PROPERTY FOR THE FISCAL YEAR COMMENCING 1ST MAY, 1937RUE
STREET VALMONTARRONDISSEMENT ÉLECTORAL 6
ELECTORAL DISTRICTQUARTIER AHUNTSIC
WARD

COMPTE No ACCOUNT No.	SITUATION DE LA PROPRIÉTÉ LOCATION OF PROPERTY NOM ET ADRESSE DU PROPRIÉTAIRE NAME AND ADDRESS OF OWNER	CADASTRE - SUB-DIVISION OCCUPATION ET/AND DÉNOMINATION	VALEUR (DOLLARS SEULEMENT) - VALUE (DOLLARS ONLY)							Entrée des Trotoirs Maintenance of Sidewalks Pav. Front Pt.	VOÛTES VAULTS	RÉSOLUTION REDUCTION NO.
			TERRAIN LAND	BÂTIMENTS BUILDINGS	EXEMPT	VALEUR TOTALE - TOTAL VALUE						
						CATHOLIQUE CATHOLIC	PROTESTANTE PROTESTANT	NEUTRE NEUTRAL	JUIVE JEWISH			
741821	LOT VALMONT J. ALBERT AIME BEAUDIN 11777 PERSI LLIERS	PAR. SAULT AU RECOLLET 323 227 CONTRÔLEUR C	500			500				60		
741822	LOT VALMONT DO	323 226 C	500			500				60		
741823	LOT VALMONT DO	323 225 C	500			500				60		
741824	LOT VALMONT LA CITE DE MONTREAL <u>DE SALABERRY</u>	323 224 EX	1100		1100					60		
741825	LOT VALMONT ARTHUR CAMPEAU ELZEAR DENIS A/S ARTHUR CAMPEAU	323 PT. 131 C COURTIER 78 COURCELETTE OUT.	450			450				136.8		
741826	LOT VALMONT LA CITE DE MONTREAL	323 130 EX	650		650					60		
741827	11884-85 VALMONT HENRI NORMAND 1585 VIEL	323 129 COMPTABLE C	650	5350		6000				60		
741828	11892 VALMONT FLORE PICHE EPSE DE ARTHUR LEWIS BERTIERVILLE P.O.	323 128 GERANT C	650	5350		6000				60		
741829	LOT VALMONT DO	323 127 C	600			600				48		

CITÉ DE
CITY OF MONTREALRÔLE D'ÉVALUATION DES IMMEUBLES POUR L'EXERCICE FINANCIER COMMENÇANT LE 1ER MAI, 1937
VALUATION ROLL OF IMMOVABLE PROPERTY FOR THE FISCAL YEAR COMMENCING 1ST MAY, 1937RUE VALMONT
STREETARRONDISSEMENT ÉLECTORAL 6
ELECTORAL DISTRICTQUARTIER AHUNTSIC
WARD

COMPTE No ACCOUNT No.	SITUATION DE LA PROPRIÉTÉ LOCATION OF PROPERTY NOM ET ADRESSE DU PROPRIÉTAIRE NAME AND ADDRESS OF OWNER	CADASTRE — SUB-DIVISION OCCUPATION ET/AND DÉNOMINATION	VALEUR (DOLLARS SEULEMENT) — VALUE (DOLLARS ONLY)							Entretien des Trotoirs Maintenance of Sidewalks Pav. Front Pl.	VOÛTES VAULTS	RÉSOLUTION REDUCTION NO.
			TERRAIN LAND	BÂTIMENTS BUILDINGS	EXEMPT	VALEUR TOTALE — TOTAL VALUE						
						CATHOLIQUE CATHOLIC	PROTESTANTE PROTESTANT	NEUTRE NEUTRAL	JUIVE JEWISH			
7 418 30	LOT VALMONT ELIE BLANCHARD A/S DEP. VOIRIE HOTEL DE VILLE	PAR. SAULT AU RECOLLET 323 126 C	600			600				48		
7 418 31	LOT VALMONT DO	323 125 C	600			600				48		
7 418 32	11930 VALMONT DO	323 124 C	750	4750		5500				60		
7 418 33	LOT VALMONT J. ARMAND HAMELIN 10 ST JACQUES O	323 123 NOTAIRE C	750			750				60		
7 418 34	LOT VALMONT DO	323 122 C	750			750				60		
7 418 35	11976 VALMONT M. EMILIE LOUISE BEDARD EPSE DE HERBERT WM. LOMAX 11976 VALMONT	323 121 BOOKEEPER C	750	2550		3300				60		
7 418 36	11986-88 VALMONT STANISLAS CYR 11986 VALMONT	323 120 CONSTABLE C	750	4750		5500				60		
7 418 37	LOT VALMONT CHARLES RUPERT BRANSDON 773 HARTLAND	323 119 REST. KEEPER C	650 750			650 750				60		7094
7 418 38	LOT VALMONT J. ARMAND HAMELIN 10 ST JACQUES OUEST <u>VIEL</u>	323 118 NOTAIRE C ****A E 7****	1000			1000				168		

CITÉ DE
CITY OF MONTREALRÔLE D'ÉVALUATION DES IMMEUBLES POUR L'EXERCICE FINANCIER COMMENÇANT LE 1ER MAI, 1937
VALUATION ROLL OF IMMOVABLE PROPERTY FOR THE FISCAL YEAR COMMENCING 1ST MAY, 1937RUE VALMONT
STREETARRONDISSEMENT ÉLECTORAL
ELECTORAL DISTRICTQUARTIER AHUNTSIC
WARD

COMPTE No ACCOUNT No.	SITUATION DE LA PROPRIÉTÉ LOCATION OF PROPERTY NOM ET ADRESSE DU PROPRIÉTAIRE NAME AND ADDRESS OF OWNER	CADASTRE — SUB-DIVISION		VALEUR (DOLLARS SEULEMENT) — VALUE (DOLLARS ONLY)						Entretien des Trotoirs Maintenance of Sidewalks Pds. Front FL	VOÛTES VAULTS	RÉSOLUTION REDUCTION NO.
		OCCUPATION ET DÉNOMINATION	TERRAIN LAND	BÂTIMENTS BUILDINGS	EXEMPT	VALEUR TOTALE — TOTAL VALUE						
						CATHOLIQUE CATHOLIC	PROTESTANTE PROTESTANT	NEUTRE NEUTRAL	JUIVE JEWISH			
		PAR. SAULT AU RECOLLET										
7 418 39	VIEL 1707-09 VIEL	323	35									
			34									
	LEONIDA LAURIN EPSE S. DE B. TELESPHORE AUGER TELESPHORE AUGER 1707 VIEL	DE	C	2250	5750			8000				228
7 418 40	12122-30 VALMONT	323	33									
	CHARLES HECTOR LAVALLÉE CH.9 PALAIS DE JUSTICE DEPT DES JUGEMENTS	AVOCAT	C	950	3850			4800				60
7 418 41	LOT VALMONT	323	32									
	ROBERT E. GILESPIE CORNWALL ONT. P.O. 80X 51	CONTRACTOR	P	950					950			60
7 418 42	LOT VALMONT	323	31									
	SUCC. VACANTE ALPHONSINE BELANGER WILBROD LEON MAINVILLE 2510 MOREAU	CURATEUR	C	950				950				60
7 418 43	LOT VALMONT	323	30									
	DO		C	950				950				60
7 418 44	12176-80 VALMONT	323	29									
			PT. 28									
	CHARLES E. IMBLEAU 12174 VALMONT	MOULEUR	C	1050	6950			8000				65
7 418 45	12190 VALMONT	323	PT. 28									
	ELPHEGE LEGAULT 12190 VALMONT	CHAUFFEUR	C	900	500			1400				55
7 418 46	12200 VALMONT	323	27									
	JOSEPH BAILLARGEON 12200 VALMONT	SURINTENDANT	C	950	2050			3000				60

RÔLE D'ÉVALUATION DES IMMEUBLES POUR L'EXERCICE FINANCIER COMMENÇANT LE 1ER MAI, 1937
VALUATION ROLL OF IMMOVABLE PROPERTY FOR THE FISCAL YEAR COMMENCING 1ST MAY, 1937

VALMONT

ARRONDISSEMENT ÉLECTORAL 7
ELECTORAL DISTRICT

QUARTIER AHUNTSIC
WARD

RUE
STREET

COMPTE No ACCOUNT No.	SITUATION DE LA PROPRIÉTÉ LOCATION OF PROPERTY NOM ET ADRESSE DU PROPRIÉTAIRE NAME AND ADDRESS OF OWNER	CADASTRE - SUB-DIVISION OCCUPATION ET/AUTRE DÉNOMINATION	VALEUR (DOLLARS SEULEMENT) - VALUE (DOLLARS ONLY)							Enlèvement des Trotoirs Maintenance of Sidewalks Pds. Front Pl.	VOÛTES VAULTS	RÉSOLUTION REDUCTION NO.
			TERRAIN LAND	BÂTIMENTS BUILDINGS	EXEMPT	VALEUR TOTALE - TOTAL VALUE						
						CATHOLIQUE CATHOLIC	PROTESTANTE PROTESTANT	NEUTRE NEUTRAL	JUIVE JEWISH			
741847	LOT VALMONT HENRY MC DONALD 1710 BLVD GOUIN O	PAR. SAULT AU RECOLLET 323 26 CONTREMAITRE C	950			950				60		
741848	12228 VALMONT ARMAND MAJOR 12228 VALMONT	323 25 C.P.R.EMP. C	950	450		1400				60		
741849	12240-46VALMONT EMMANUEL PICARD 12332 VALMONT	323 24 TAIL DE PIERRE C	950	1950		2900				60		
741850	12260 VALMONT FRANÇOIS JARRY 12260 VALMONT	323 23 JOURNALIER C	950	850		1800				60		
741851	12270 VALMONT ARMAND GOHIER 12270 VALMONT	323 22-1 376 39-1 VOYAGEUR C	750	1650		2400				45		
741852	LOT VALMONT JOSEPHINE ST JEAN VVE DE GEORGES PICARD 5986 CH. COLOMB	323 PT.22 PT.323 C	750			750				45		
741853	LOT VALMONT DO	323 PT.21 DE LA 323 C	900			900				50		
741854	12298 VALMONT JOSEPH RACINE	323 PT.21 DE LA PT.323 BOULANGER C	1350	1150		2500				40		

CITÉ DE
CITY OF **MONTREAL**RÔLE D'ÉVALUATION DES IMMEUBLES POUR L'EXERCICE FINANCIER COMMENÇANT LE 1ER MAI, 1937
VALUATION ROLL OF IMMOVABLE PROPERTY FOR THE FISCAL YEAR COMMENCING 1ST MAY, 1937

VALMONT

RUE
STREETARRONDISSEMENT ÉLECTORAL
ELECTORAL DISTRICT

7

QUARTIER
WARD

AHUNTSIC

COMPTE No ACCOUNT No.	SITUATION DE LA PROPRIÉTÉ LOCATION OF PROPERTY NOM ET ADRESSE DU PROPRIÉTAIRE NAME AND ADDRESS OF OWNER	CADASTRE — SUB-DIVISION OCCUPATION ET/AND DÉNOMINATION	VALEUR (DOLLARS SEULEMENT) — VALUE (DOLLARS ONLY)							Entretien des Trotoirs Maintenance of Sidewalks Pav. Front Pl.	VOÛTES VAULTS	RÉSOLUTION REDUCTION NO.
			TERRAIN LAND	BÂTIMENTS BUILDINGS	EXEMPT	VALEUR TOTALE — TOTAL VALUE						
						CATHOLIQUE CATHOLIC	PROTESTANTE PROTESTANT	NEUTRE NEUTRAL	JUIVE JEWISH			
7 418 55	12300 VALMONT PAUL EMILE PLOUFFE 12300 VALMONT	PAR. SAULT AU RECOLLET 323 PT.20 COMPTABLE C	300	2700		3000				50		
7 466 38	---VALMONT EMMANUEL PICARD 12330 VALMONT BLVD GOUIN OUEST	323 PT.ARR 20 323 20-2 EPICIER C	1000	100		1100				62.7		
		PERSILLIERS										

CITÉ DE
CITY OF **MONTREAL**RÔLE D'ÉVALUATION DES IMMEUBLES POUR L'EXERCICE FINANCIER COMMENÇANT LE 1ER MAI, 1937
VALUATION ROLL OF IMMOVABLE PROPERTY FOR THE FISCAL YEAR COMMENCING 1ST MAY, 1937RUE PERSILLIERS ARRONDISSEMENT ÉLECTORAL 7 QUARTIER AHUNTSIC
STREET ELECTORAL DISTRICT WARD

COMPTE No ACCOUNT No.	SITUATION DE LA PROPRIÉTÉ LOCATION OF PROPERTY	CADASTRE - SUB-DIVISION		VALEUR (DOLLARS SEULEMENT) - VALUE (DOLLARS ONLY)						Entretien des Trotoirs Maintenance of Sidewalks Pds. Front FL	VOÛTES VAULTS	RÉSOLUTION REDUCTION NO.	
		NOM ET ADRESSE DU PROPRIÉTAIRE NAME AND ADDRESS OF OWNER	OCCUPATION ET/AND DÉNOMINATION	TERRAIN LAND	BÂTIMENTS BUILDINGS	EXEMPT	CATHOLIQUE CATHOLIC	PROTESTANTE PROTESTANT	NEUTRE NEUTRAL				JUIVE JEWISH
			PAR. SAULT AU RECOLLET										
741856	BLVD GOUIN 0 12321 PERSILLIERS	323	PT.36-2 36-1										
	MARIE LOUISE THERRIEN EPSE DE URGELE LAGACE 12321 PERSILLIERS		C	500	2000					2500			33
741857	LOT PERSILLIERS	323	37										
	CYRILLE GAGNON 12291 PERSILLIERS		TAIL. DE PIERRE C	1200						1200			100
741858	12291 PERSILLIERS	323	PT.38										
	DO		C	500	900					1400			50
741859	12279 PERSILLIERS	323	38-1										
	SUCC. A. PIERRE DE GRANDPRE ALBERT DE GRANDPRE 1/4 GABRIELLE DE GRANDPRE 1/4 MARIE DIT MARIA DE GRANDPRE OLIVIER LAMARCHE 1/2		C	500	1200					1700			50
	A/S SUCC. A. PIERRE DE GRANDPRE 11977 PERSILLIERS												
741860	LOT PERSILLIERS	323	39-3										
	GERMAIN NAP. LEFEBVRE 12257 PERSILLIERS		BARBIER C	450						450			50
741861	12257-59 PERSILLIERS	323	39-2										
	DO		C	650	5350					6000			50
741862	12239 PERSILLIERS	323	40 41										
	ERNEST ALFRED PILON 12239 PERSILLIERS		COMPTABLE C	1900	4900					6800			120
741863	LOT PERSILLIERS	323	42										
	DO		C	950						950			60

CITÉ DE
CITY OF MONTREALRÔLE D'ÉVALUATION DES IMMEUBLES POUR L'EXERCICE FINANCIER COMMENÇANT LE 1ER MAI, 1937
VALUATION ROLL OF IMMOVABLE PROPERTY FOR THE FISCAL YEAR COMMENCING 1ST MAY, 1937RUE PERSILLIERS ARRONDISSEMENT ÉLECTORAL 7 QUARTIER APUNTSIC
STREET PERSILLIERS ELECTORAL DISTRICT 7 WARD

COMPTE No. ACCOUNT No.	SITUATION DE LA PROPRIÉTÉ LOCATION OF PROPERTY	CADASTRE - SUB-DIVISION OCCUPATION ET/AND DÉNOMINATION	VALEUR (DOLLARS SEULEMENT) - VALUE (DOLLARS ONLY)							Entretien des Trottoirs Maintenance of Sidewalks Pds. Front Fl.	VOÛTES VAULTS	RÉSOLUTION REDUCTION NO.
			TERRAIN LAND	BÂTIMENTS BUILDINGS	EXEMPT	VALEUR TOTALE - TOTAL VALUE						
						CATHOLIQUE CATHOLIC	PROTESTANTE PROTESTANT	NEUTRE NEUTRAL	JUIVE JEWISH			
7 418 64	12209-11 PERSILLIERS EDOUARD MENARD 12211 PERSILLIERS	PAR. SAULT AU RECOLLET 323 43 BOURGEOIS C	950	4650		5600				60		
7 418 65	LOT PERSILLIERS DO	323 44 C	950			950				60		
7 418 66	12187 PERSILLIERS JOSEPH BEAUCHAMP 12187 PERSILLIERS	323 45 MENUISIER C	950	2350		3300				60		
7 418 67	LOT PERSILLIERS DO	323 46 C	950			950				60		
7 418 68	LOT PERSILLIERS SUCC. VACANTE ALPHONSINE BELANGER WILBRÖD LEON MAINVILLE 2510 MOREAU	323 47 C	950			950				60		
7 418 69	LOT PERSILLIERS DO	323 48 C	950			950				60		
7 418 70	LOT PERSILLIERS DO	323 49 C	950			950				60		
7 418 71	LOT PERSILLIERS JACQUES OUMET 100 PARK ROW WEST	323 50 PLOMBIER C	950			950				60		
7 418 72	12121-19A PERSILLIERS EDOUARD MENARD 12211 PERSILLIERS	323 51 BOURGEOIS C	950	5050		6000				60		
7 418 73	LOT PERSILLIERS THEODULE BERGERON ST ANTOINE DE TILLY CO. LOTB. INIERE	323 52 EPICIER C	950			950				168		
	<u>VIEL</u>											
		----A E 6 ----										

CITÉ DE
CITY OF MONTREALRÔLE D'ÉVALUATION DES IMMEUBLES POUR L'EXERCICE FINANCIER COMMENÇANT LE 1ER MAI, 1937
VALUATION ROLL OF IMMOVABLE PROPERTY FOR THE FISCAL YEAR COMMENCING 1ST MAY, 1937RUE PERSILLIERS ARRONDISSEMENT ÉLECTORAL 6 QUARTIER AHUNTSIC
STREET PERSILLIERS ELECTORAL DISTRICT 6 WARD

COMPTE No. ACCOUNT No.	SITUATION DE LA PROPRIÉTÉ LOCATION OF PROPERTY	CADASTRE - SUB-DIVISION		VALEUR (DOLLARS SEULEMENT) - VALUE (DOLLARS ONLY)						Entretien des Trotoirs Maintenance of Sidewalks Pds. Front Pl.	VOÛTES VAULTS	RÉSOLUTION REDUCTION NO.
		NOM ET ADRESSE DU PROPRIÉTAIRE NAME AND ADDRESS OF OWNER	OCCUPATION ET/AND DÉNOMINATION	TERRAIN LAND	BÂTIMENTS BUILDINGS	EXEMPT	VALEUR TOTALE - TOTAL VALUE					
						CATHOLIQUE CATHOLIC	PROTESTANTE PROTESTANT	NEUTRE NEUTRAL	JUIVE JEWISH			
			PAR. SAULT AU ROULLET									
741874	VIEL 12005 PERSILLIERS (1750 VIEL)	323	132									
			133									
	EMMA CARNES VVE DE ULRIC LAMARCHE 7/8 IDA SANCHE 1/8		C	2250	4750		7000				228	
	A/S MME ULRIC LAMARCHE		1871 ST ANDRE									
741875	11987 PERSILLIERS	323	134									
	J. ANTOINE HUOT 11987 PERSILLIERS	COMPTABLE	C	800	3200		4000				60	
741876	11975-77 PERSILLIERS	323	135									
	OLIVIER LAMARCHE 11977 PERSILLIERS	COMPTABLE	C	800	5200		6000				60	
741877	11963-65 PERSILLIERS	323	136									
	GABRIELLE BOURBONNIERE 11963 PERSILLIERS	FILLE MAJ.	C	800	5200		6000				60	
741878	11939 PERSILLIERS	323	137									
			138									
	PROTESTANT BOARD OF SCHOOL COMMISSIONERS OF THE CITY OF MONTREAL 670 BELMONT		EX	1600	1400	3000					120	
741879	LOT PERSILLIERS	323	139									
	BERNADETTE CHEVALIER EPSE S. LOUIS ALPHONSE GIRARD 11927 PERSILLIERS	DE B. DE MCHO	C	600			600				48	
741880	11927 PERSILLIERS	323	140									
	DO		C	600	1400		2000				48	
741881	LOT PERSILLIERS	323	141									
	DO		C	600			600				48	

CITÉ DE MONTREAL
CITY OF

RÔLE D'ÉVALUATION DES IMMEUBLES POUR L'EXERCICE FINANCIER COMMENÇANT LE 1ER MAI, 1937
VALUATION ROLL OF IMMOVABLE PROPERTY FOR THE FISCAL YEAR COMMENCING 1ST MAY, 1937

RUE PERSILLIERS
STREET

ARRONDISSEMENT ÉLECTORAL 6
ELECTORAL DISTRICT

QUARTIER ARUNTSIC
WARD

COMPTÉ No ACCOUNT No.	SITUATION DE LA PROPRIÉTÉ LOCATION OF PROPERTY NOM ET ADRESSE DU PROPRIÉTAIRE NAME AND ADDRESS OF OWNER	CADASTRE -- SUB-DIVISION OCCUPATION ET/AND DÉNOMINATION	TERRAIN LAND	BÂTIMENTS BUILDINGS	VALEUR (DOLLARS SEULEMENT) -- VALUE (DOLLARS ONLY)					Enlèvement des Trottoirs Maintenance of Sidewalks Pds. Front Pl.	VOÛTES VAULTS	RÉSOLUTION REDUCTION NO.
					EXEMPT	CATHOLIQUE CATHOLIC	PROTESTANTE PROTESTANT	NEUTRE NEUTRAL	JUIVE JEWISH			
7 418 82	11897 PERSILLIERS SUCC. NAP. VOYER 11897 PERSILLIERS	PAR. SAULT AU RECOLLET 323 142 C	800	1300		2100				30		
7 418 83	11881 PERSILLIERS ANNA LIZEE VVE DE ATHANASE JOSEPH FRIGON 11881 PERSILLIERS	323 143 USUFTR C	800	3400		4200				60		
7 418 84	11869-71 PERSILLIERS HENRI OSCAR DENIS GEORGES ARMAND DENIS MARIE ZOE DONALDA DENIS EPSE PHILO. SIMARD A/S HENRI OSCAR DENIS 4670 ST DENIS	323 144 S. DE B. DE C	650	4850		5500				60		
7 418 85	RESIDU PERSILLIERS LA CITE DE MONTREAL <u>DE SALABERRY</u>	323 PT. 145 EX	150	50	200					60		
7 418 86	11829 PERSILLIERS UBALD SANSREGRET OMER SANSREGRET A/S UBALD SANSREGRET <i>ou 1802 D'Archeville C.</i>	323 240 EPICIER C EPI CIER 1125 PAPINEAU	1100	400		1500				70		
7 418 87	LOT PERSILLIERS DO	323 241 C	650			650				60		
7 418 88	LOT PERSILLIERS DO	323 242 C	650			650				60		
7 418 89	11777 PERSILLIERS J. AIME ALBERT BEAUDIN 11777 PERSILLIERS	323 243 CONTREMAITRE C	650	3850		4500				60		

RÔLE D'ÉVALUATION DES IMMEUBLES POUR L'EXERCICE FINANCIER COMMENÇANT LE 1ER MAI, 1937
VALUATION ROLL OF IMMOVABLE PROPERTY FOR THE FISCAL YEAR COMMENCING 1ST MAY, 1937

RUE PERSILLIERS
STREET

ARRONDISSEMENT ÉLECTORAL 6
ELECTORAL DISTRICT

QUARTIER AMUNTSIC
WARD

COMPTE No. ACCOUNT No.	SITUATION DE LA PROPRIÉTÉ LOCATION OF PROPERTY NOM ET ADRESSE DU PROPRIÉTAIRE NAME AND ADDRESS OF OWNER	CADASTRE — SUB-DIVISION OCCUPATION ET/AND DÉNOMINATION	VALEUR (DOLLARS SEULEMENT) — VALUE (DOLLARS ONLY)							Entretien des Trottoirs Maintenance of Sidewalks Pds. Front Fl.	VOÛTES VAULTS	RÉSOLUTION REDUCTION NO.
			TERRAIN LAND	BÂTIMENTS BUILDINGS	EXEMPT	VALEUR TOTALE — TOTAL VALUE						
						CATHOLIQUE CATHOLIC	PROTESTANTE PROTESTANT	NEUTRE NEUTRAL	JUIVE JEWISH			
		PAR. SAULT AU RECOLLET										
7 41890	LOT PERSILLIERS MEDERIC LATOUR	323 244 N.P. C	650			650				60		
7 41891	11755 PERSILLIERS LOUIS PARENT DONAT ARTHUR GASCO 11755 PERSILLIERS	323 245 ARCHITECTE C ARCHITECTE	650	6350		7000				60		
7 41892	LOT PERSILLIERS FRANÇOIS JOS. O'ROURKE 5030 LOUIS VEUILLOT	323 246 TRAVELLER C	550			550				60		
7 41893	LOT PERSILLIERS ANTONIO VALIQUETTE 1922 BLVD GOUIN O	323 247 LIBRAIRE C	550			550				60		
7 41894	LOT PERSILLIERS CITE DE MONTREAL	323 248 EX	550		550					60		
7 41895	LOT PERSILLIERS CHARLES LAURENDEAU 3501 HUTCHISON	323 249 AVOCAT C	550			550				60		
7 41896	LOT PERSILLIERS MARIE J. BAZILE ROY 3688 LAVAL	323 250 PROFESSEUR C	550			550				60		
7 41897	LOT PERSILLIERS MARIE LOUISE HENAUT VVE DE J. HENRI GALARNEAU 5201 AVE DU PARC	323 251 C	550			550				60		
7 41898	LOT PERSILLIERS THOMAS A. VEARY MEGANTIC QUE	323 252 GENT P	550				550			60		
7 41899	LOT PERSILLIERS 00	323 253 P	550				550			60		

CITÉ DE
CITY OF MONTREALRÔLE D'ÉVALUATION DES IMMEUBLES POUR L'EXERCICE FINANCIER COMMENÇANT LE 1ER MAI, 1937
VALUATION ROLL OF IMMOVABLE PROPERTY FOR THE FISCAL YEAR COMMENCING 1ST MAY, 1937RUE PERSILLIERS ARRONDISSEMENT ÉLECTORAL 6 QUARTIER AHUNTSIC
STREET ELECTORAL DISTRICT WARD

COMPTE No ACCOUNT No.	SITUATION DE LA PROPRIÉTÉ LOCATION OF PROPERTY NOM ET ADRESSE DU PROPRIÉTAIRE NAME AND ADDRESS OF OWNER	CADASTRE — SUB-DIVISION OCCUPATION ET/AND DÉNOMINATION	VALEUR (DOLLARS SEULEMENT) — VALUE (DOLLARS ONLY)							Entretien des Trotoirs Maintenance of Sidewalks Pds. Front Pl.	VOÛTES VAULTS	RESOLUTION REDUCTION NO.
			TERRAIN LAND	BÂTIMENTS BUILDINGS	EXEMPT	CATHOLIQUE CATHOLIC	PROTESTANTE PROTESTANT	NEUTRE NEUTRAL	JUIVE JEWISH			
7 419 00	LOT PERSILLIERS CAROLINE ELIZABETH JONES EPSE DE S. DE B. DE GEORGE C. GOODFELLOW 7 PLACE RICHELIEU	PAR. SAULT AU RECOLLET 323 254 P	5 00					5 00			60	
7 419 01	LOT PERSILLIERS PONTIAC FINANCIAL CO. LTD 660 STE CATHERINE O. LOUISBURG	323 255 N	5 00						5 00		69	
7 419 02	LOT PERSILLIERS FRANK WOODROFFE 620 CATHCART AVE ROOM 617	323 266 SUP ^{TY} P	4 00					4 00				
7 419 03	LOT PERSILLIERS LA CITE DE MONTREAL	323 267 EX	4 00		4 00							
7 419 04	LOT PERSILLIERS DO	323 268 EX	4 00		4 00							
7 419 05	LOT PERSILLIERS DO	323 269 EX	5 00		5 00							
7 419 06	LOT PERSILLIERS DO	324 P A R K EX	24 100		24 100							
7 419 07	LOT PERSILLIERS MARCELLE WILSON EPSE DE HENRY WINKWORTH GERTRUDE WILSON EPSE DE J. ALDERIC RAYMOND LUCIENNE WILSON EPSE DE JAMES CALDER MARGUERITE WILSON EPSE DE PAUL E. OSTIGUY GERMAINE WILSON EPSE DE REGNIER BRODEUR JULIETTE WILSON EPSE DE RUPERT G. DAWSON A/S TRUST GENERAL DU CANADA <i>112 St Jacques O.</i>	325 C FERME (TOUS GREVES)	269 00 269 00				269 00 269 00	FERME				

CITÉ DE MONTREAL
CITY OF

RÔLE D'ÉVALUATION DES IMMEUBLES POUR L'EXERCICE FINANCIER COMMENÇANT LE 1ER MAI, 1937
VALUATION ROLL OF IMMOVABLE PROPERTY FOR THE FISCAL YEAR COMMENCING 1ST MAY, 1937

RUE PERSILLIERS
STREET

ARRONDISSEMENT ÉLECTORAL 6
ELECTORAL DISTRICT

QUARTIER AMUNTSIC
WARD

COMPTE No ACCOUNT No.	SITUATION DE LA PROPRIÉTÉ LOCATION OF PROPERTY NOM ET ADRESSE DU PROPRIÉTAIRE NAME AND ADDRESS OF OWNER	CADASTRE - SUB-DIVISION OCCUPATION ET/AND DÉNOMINATION	VALEUR (DOLLARS SEULEMENT) - VALUE (DOLLARS ONLY)							Entretien des Trottoirs Maintenance of Sidewalks Pds. Front Fl.	VOÛTES VAULTS	RÉSOLUTION REDUCTION NO.
			TERRAIN LAND	BÂTIMENTS BUILDINGS	EXEMPT	VALEUR TOTALE - TOTAL VALUE						
						CATHOLIQUE CATHOLIC	PROTESTANTE PROTESTANT	NEUTRE NEUTRAL	JUIVE JEWISH			
7 41908	LOT PERSILLIERS ELZEAR BOUTIN CHAMBLY CANTON QUE.	PAR. SAULT AU RECOLLET PT. 324 TAILLEUR C	1100			1100						
7 41909	LOT PERSILLIERS ERNEST DESAULNIERS 788 JEAN TALON	324 1 BOURGEOIS C	1100			1100						
7 41910	LOT PERSILLIERS ALDEA FORTIN EPSE DE ROSARIO MAILLE 12368 DE ST REAL	PT. 324 PT. 324 TAILLEUR C	700			700						
7 41911	LOT PERSILLIERS HUDON HEBERT CHAPUT LTEE 50 DE BRESOLLES	324 PT. 2 324 PT. 2 N	700					700				
7 41912	LOT PERSILLIERS(COTE OUEST) ALPHONSE A. DESROCHES JOSEPH E. DESROCHES 1426 VALOIS	323 PT. 273 <i>Bourgeois</i> MERCANTIL C	250			250						
D R O U A R T												

CITÉ DE
CITY OF MONTREALRÔLE D'ÉVALUATION DES IMMEUBLES POUR L'EXERCICE FINANCIER COMMENÇANT LE 1ER MAI, 1937
VALUATION ROLL OF IMMOVABLE PROPERTY FOR THE FISCAL YEAR COMMENCING 1ST MAY, 1937RUE
STREET DROUARTARRONDISSEMENT ÉLECTORAL 6
ELECTORAL DISTRICTQUARTIER AHUNTSIC
WARD

COMPTE No. ACCOUNT No.	SITUATION DE LA PROPRIÉTÉ LOCATION OF PROPERTY NOM ET ADRESSE DU PROPRIÉTAIRE NAME AND ADDRESS OF OWNER	CADASTRE — SUB-DIVISION OCCUPATION ET/AND DÉ NOMINATION	VALEUR (DOLLARS SEULEMENT) — VALUE (DOLLARS ONLY)							Entretien des Trotoirs Maintenance of Sidewalks Pav. Front FL	VOÛTES VAULTS	RÉSOLUTION REDUCTION NO.
			TERRAIN LAND	BÂTIMENTS BUILDINGS	EXEMPT	CATHOLIQUE CATHOLIC	PROTESTANTE PROTESTANT	NEUTRE NEUTRAL	JUIVE JEWISH			
		PAR. SAULT AU RECOLLET										
741913	LOT DROUART ALBERTA ROBERT VVE DE JOSEPH ROMA GAGNON 4603 BOYER	323 303 C	250				250					
741914	LOT DROUART JOSEPH FINEBERG NATHANIEL FINEBERG ARON HARRY FINEBERG 20 ST JAMES WEST	323 302 J	350						350			
741915	LOT DROUART LA CITE DE MONTREAL	323 301 EX	350			350						
741916	LOT DROUART DEMETRIUS BARIL 4 NOTRE DAME EST	323 300 AVOCAT C	400				400					
	<u>LOUISBOURG</u>											
741917	LOT DROUART DEMETRIUS BARIL 4 NOTRE DAME EST	323 290 AVOCAT C	500				500					
741918	LOT DROUART EUPHEMIE LEVESQUE 7771 BOYER	323 289 FILLE MAJ. C	400				400					
741919	LOT DROUART SUCC. JOSEPH ANDRE ALPHONSE LARIN DELIA JETTE VVE DE JOSEPH ANDRE ALPHONSE LARIN A/S SUCC. J.A. ALPHONSE LARIN 4824 BOYER 522 Chenier	323 288 C USUFTR	400				400					

CITÉ DE
CITY OF **MONTREAL**RÔLE D'ÉVALUATION DES IMMEUBLES POUR L'EXERCICE FINANCIER COMMENÇANT LE 1ER MAI, 1937
VALUATION ROLL OF IMMOVABLE PROPERTY FOR THE FISCAL YEAR COMMENCING 1ST MAY, 1937RUE
STREET

DROUART

ARRONDISSEMENT ÉLECTORAL
ELECTORAL DISTRICT

6

QUARTIER
WARD

AHUNTSIC

COMPTE No ACCOUNT No.	SITUATION DE LA PROPRIÉTÉ LOCATION OF PROPERTY NOM ET ADRESSE DU PROPRIÉTAIRE NAME AND ADDRESS OF OWNER	CADASTRE - SUB-DIVISION OCCUPATION ET/OU DÉNOMINATION	TERRAIN LAND	BÂTIMENTS BUILDINGS	VALEUR (DOLLARS SEULEMENT) - VALUE (DOLLARS ONLY)					Entretien des Trottoirs Maintenance of Sidewalks Pav. Front Pl.	VOÛTES VAULTS	RÉSOLUTION REDUCTION NO.
					EXEMPT	CATHOLIQUE CATHOLIC	PROTESTANTE PROTESTANT	NEUTRE NEUTRAL	JUIVE JEWISH			
		PAR. SAULT AU RECOLLET										
741920	LOT DROUART MEDERIC LATOUR	323 287 PEINTRE C	400			400						
741921	LOT DROUART DO	323 PT.286 C	500			500						
		PERSILLIERS										

RÔLE D'ÉVALUATION DES IMMEUBLES POUR L'EXERCICE FINANCIER COMMENÇANT LE 1ER MAI, 1937
VALUATION ROLL OF IMMOVABLE PROPERTY FOR THE FISCAL YEAR COMMENCING 1ST MAY, 1937

RUE PERSILLIERS
STREET

ARRONDISSEMENT ÉLECTORAL 6
ELECTORAL DISTRICT

QUARTIER AHUNTSIC
WARD

COMPTE No ACCOUNT No.	SITUATION DE LA PROPRIÉTÉ LOCATION OF PROPERTY NOM ET ADRESSE DU PROPRIÉTAIRE NAME AND ADDRESS OF OWNER	CADASTRE — SUB-DIVISION OCCUPATION ET/AM DÉNOMINATION	VALEUR (DOLLARS SEULEMENT) — VALUE (DOLLARS ONLY)							Entretien des Trotoirs Maintenance of Sidewalks Pos. Front Fl.	VOÛTES VAULTS	RÉSOLUTION REDUCTION NO.
			TERRAIN LAND	BÂTIMENTS BUILDINGS	EXEMPT	VALEUR TOTALE — TOTAL VALUE						
						CATHOLIQUE CATHOLIC	PROTESTANTE PROTESTANT	NEUTRE NEUTRAL	JUIVE JEWISH			
		PAR. SAULT AU RECOLLET										
7 419 22	DROUART 11690 PERSILLIERS <i>Margentaler</i> EMILE MARGENTALER 11690 PERSILLIERS	323 PT.285 C	500	4500		5000				55		
7 419 23	11700 -11698 PERSILLIERS ADELIA CARON VVE DE SERAPHIN DURAND ROSELLA DURAND ANTONIO DURAND JEANNE DURAND MEDERIC DURAND LEON DURAND RODOLPHE DURAND PHILIPPE DURAND CECILE DURAND LOUISE DURAND ANDRE DURAND A/S MME SERAPHIN DURAND 11700 PERSILLIERS	323 PT.284 C	650	8350		9000				61.4		
7 419 24	LOT PERSILLIERS F.CHARLES DESROCHERS	323 PT.283 ASS.CHIEF CLERK	450			450				61.5		
7 419 25	11712 PERSILLIERS NICOLAS DUVAL 11712 PERSILLIERS	323 PT.282 AGENT VOYAGEUR C	1000	3800		4800				61.5		
7 419 26	LOT PERSILLIERS ALBERT LECOQC 12187 BOIS DE BOULOGNE	323 PT.281 COIFFEUR C	900			900				61.5		
7 419 27	LOT PERSILLIERS INSTITUTION DES SOURDS MUETS 7400 ST LAURENT	323 PT.280 C	800			800				61.5		
7 419 28	LOT PERSILLIERS OO	323 PT.279 C	750			750				61.5		
7 419 29	11792-90 PERSILLIERS JOSEPH T.ROBINSON 11792 PERSILLIERS	323 PT.278 PT.277 FOREMAN C	1200	3800		5000				114		

CITÉ DE
CITY OF MONTREALRÔLE D'ÉVALUATION DES IMMEUBLES POUR L'EXERCICE FINANCIER COMMENÇANT LE 1ER MAI, 1937
VALUATION ROLL OF IMMOVABLE PROPERTY FOR THE FISCAL YEAR COMMENCING 1ST MAY, 1937RUE PERSILLIERS ARRONDISSEMENT ÉLECTORAL 6 QUARTIER AHUNTSIC
STREET ELECTORAL DISTRICT WARD

COMPTE No ACCOUNT No.	SITUATION DE LA PROPRIÉTÉ LOCATION OF PROPERTY NOM ET ADRESSE DU PROPRIÉTAIRE NAME AND ADDRESS OF OWNER	CADASTRE - SUB-DIVISION OCCUPATION (Y/AND) DENOMINATION	VALEUR (DOLLARS SEULEMENT) - VALUE (DOLLARS ONLY)							Entretien des Trottoirs Maintenance of Sidewalks Pds. Front Fl.	VOÛTES VAULTS	RÉSOLUTION REDUCTION NO.
			TERRAIN LAND	BÂTIMENTS BUILDINGS	EXEMPT	CATHOLIQUE CATHOLIC	PROTESTANTE PROTESTANT	NEUTRE NEUTRAL	JUIVE JEWISH			
7 419 30	LOT PERSILLIERS SUCC. DELPHIS BEAULIEU ADOLPHE BEAULIEU IRENE BEAULIEU EPSE DE LOUIS GEOFFRION OVILA BEAULIEU MARIE LOUISE BEAULIEU EPSE DE <i>Adelard</i> ALPHONSE LABOULLIERE ALPHONSE BEAULIEU A/S SUCC. DELPHIS BEAULIEU	PAR. SAULT AU RECOLLET 323 PT.276 C 5297 ST URBAIN	500							500	61.5	
7 419 31	LOT PERSILLIERS SUCC. VACANTE ALPHONSINE BELANGER 2/5 WILBROD LEON MAINVILLE 2510 MOREAU EDOUARD BELANGER OSCAR BELANGER BERNADETTE BELANGER EPSE DE CYRILLE PETITGREW <u>DE SALABERRY</u>	323 PT.275 C CURATEUR	700							700	61.5	
7 419 32	LOT PERSILLIERS LA CITE DE MONTREAL <u>VIEL</u>	323 PT.150 PT.149 PT.148 EX	1050							1050		
7 419 33	LOT PERSILLIERS GERMAINE VALIQUETTE EPSE S. ALFRED LEGAULT 1920 BLVD GOUIN 0 BLVD GOUIN	PT.323 57 THENCE PT.323 68-1 THENCE 323 68-3 DE B. DE COURTIER ASS. C FRIGON A E 6	700							700	51.1	

RÔLE D'ÉVALUATION DES IMMEUBLES POUR L'EXERCICE FINANCIER COMMENÇANT LE 1ER MAI, 1937
VALUATION ROLL OF IMMOVABLE PROPERTY FOR THE FISCAL YEAR COMMENCING 1ST MAY, 1937

RUE FRIGON
STREET

ARRONDISSEMENT ÉLECTORAL 5
ELECTORAL DISTRICT

QUARTIER AHUNTSIC
WARD

COMPTE NO ACCOUNT No.	SITUATION DE LA PROPRIÉTÉ LOCATION OF PROPERTY NOM ET ADRESSE DU PROPRIÉTAIRE NAME AND ADDRESS OF OWNER	CADASTRE -- SUB-DIVISION OCCUPATION ET/AND DÉNOMINATION	VALEUR (DOLLARS SEULEMENT) -- VALUE (DOLLARS ONLY)							Entretien des Trottoirs Maintenance of Sidewalks Pav. Front Fl.	VOÛTES VAULTS	RÉSOLUTION REDUCTION NO.
			TERRAIN LAND	BÂTIMENTS BUILDINGS	EXEMPT	VALEUR TOTALE -- TOTAL VALUE						
						CATHOLIQUE CATHOLIC	PROTESTANTE PROTESTANT	NEUTRE NEUTRAL	JUIVE JEWISH			
741934	LOT FRIGON OMER BARRIERE 12000 PERSILLIERS	PAR. SAULT AU REGOLLET 323 291 PT.N.O. MARCHAND C	130			130						
741935	LOT FRIGON HORMISDAS PICHE	323 291 PT.S.E. BOURGEOIS C	130			130						
741936	LOT FRIGON ADELIA CARON VVE DE SERAPHIN DURAND ET AL 11700 PERSILLIERS	323 292 C	250			250						
741937	LOT FRIGON EMILE MORGANTALER 11690 PERSILLIERS	323 293 INSTRUCTOR C	250			250						
741938	LOT FRIGON MEDERIC LATOUR 1482 LAURIER EST	323 294 PEINTRE C	250			250						
741939	LOT FRIGON DO	323 295 C	250			250						
741940	LOT FRIGON SUCC. JOSEPH MONTY JULIETTE MONTY A/S SUCC. JOSEPH MONTY	323 296 PT.N.O. C 1667 WM.DAVID	130			130						
741941	LOT FRIGON JOSEPH PREGNY 1435 JOLIETTE	323 296 PT.S.E. EMP.OUVRIERE C	130			130						
741942	LOT FRIGON LA CITE DE MONTREAL	323 297 EX	250		250							
741943	LOT FRIGON DO LOUISBOURG	323 298 EX	400		400							

CITÉ DE
CITY OF MONTREALRÔLE D'ÉVALUATION DES IMMEUBLES POUR L'EXERCICE FINANCIER COMMENÇANT LE 1ER MAI, 1937
VALUATION ROLL OF IMMOVABLE PROPERTY FOR THE FISCAL YEAR COMMENCING 1ST MAY, 1937RUE
STREET

FRIGON

ARRONDISSEMENT ÉLECTORAL
ELECTORAL DISTRICT

6

QUARTIER
WARD

AHUNTSIC

COMPTE No ACCOUNT No.	SITUATION DE LA PROPRIÉTÉ LOCATION OF PROPERTY	CADASTRE -- SUB-DIVISION		VALEUR (DOLLARS SEULEMENT) -- VALUE (DOLLARS ONLY)					Entretien des Trottoirs Maintenance of Sidewalks Pds. Front Pl.	VOÛTES VAULTS	RÉSOLUTION REDUCTION NO.		
		NOM ET ADRESSE DU PROPRIÉTAIRE NAME AND ADDRESS OF OWNER	OCCUPATION ET/ANS DÉNOMINATION	TERRAIN LAND	BÂTIMENTS BUILDINGS	EXEMPT	CATHOLIQUE CATHOLIC	PROTESTANTE PROTESTANT				NEUTRE NEUTRAL	JUIVE JEWISH
			PAR. SAULT AU REGOLLET										
7 419 44	LOUISBOURG 2220 LOUISBOURG	323 304 305 306 307											
	LEAH DOROTHY PARSONS WIFE OF BENJAMIN L. VIPOND 2220 LOUISBOURG	MERCHANT P	11 50	38 50						50 00		60	
	TRAVERSEZ												
7 419 45	LOT FRIGON DEMETRIUS BARTIL 4 NOTRE DAME EST	323 324 AVOCAT C	4 00							4 00			
7 419 46	LOT FRIGON DO	323 323 C	2 50							2 50			
7 419 47	LOT FRIGON JOHN CLARKE 11635 PASTEUR	323 322 DESSINATEUR C	2 50							2 50			
7 419 48	LOT FRIGON DO	323 321 C	2 50							2 50			
7 419 49	LOT FRIGON LA CITE DE MONTREAL	323 320 EX	2 50							2 50			
7 419 50	LOT FRIGON G.N. MONTY 1926 PLESSIS	323 319 COMPTABLE C	2 50							2 50			
7 419 51	LOT FRIGON WM. FRANCOIS CARSLY 1569 MC GREGOR	323 318 EGENT P	2 50							2 50			

CITÉ DE
CITY OF MONTREALRÔLE D'ÉVALUATION DES IMMEUBLES POUR L'EXERCICE FINANCIER COMMENÇANT LE 1ER MAI, 1937
VALUATION ROLL OF IMMOVABLE PROPERTY FOR THE FISCAL YEAR COMMENCING 1ST MAY, 1937RUE
STREET

FRIGON

ARRONDISSEMENT ÉLECTORAL 6
ELECTORAL DISTRICTQUARTIER AHUNTSIC
WARD

COMPTE No ACCOUNT No.	SITUATION DE LA PROPRIÉTÉ LOCATION OF PROPERTY NOM ET ADRESSE DU PROPRIÉTAIRE NAME AND ADDRESS OF OWNER	CADASTRE -- SUB-DIVISION OCCUPATION ET/AND DÉNOMINATION	VALEUR (DOLLARS SEULEMENT) -- VALUE (DOLLARS ONLY)							Entretien des Trottoirs Maintenance of Sidewalks Pav. Front Pl.	VOÛTES VAULTS	RÉSOLUTION REDUCTION NO.
			TERRAIN LAND	BÂTIMENTS BUILDINGS	EXEMPT	CATHOLIQUE CATHOLIC	PROTESTANTE PROTESTANT	NEUTRE NEUTRAL	JUIVE JEWISH			
7 41952	LOT FRIGON JOSEPH ARISTIDE ROBERT 341 BLOOMFIELD	PAR. SAULT AU RECOLLET 323 317 COMPTABLE C	250						250			
7 41953	LOT FRIGON ZEPHIRIN RAIZENNE 4628 DELORIMIER	323 316 PT.S.E. COMMIS C	130						130			
7 41954	LOT FRIGON ARTHUR H. SCOTT P.O. BOX 3204 MONTREAL	323 316 PT.N.O. MERCHANT P	130						130			
7 41955	LOT FRIGON LA CITE DE MONTREAL	323 315 EX	250		250							
7 41956	LOT FRIGON ARTHUR BERTHIAUME 12125 BOIS DE BOULOGNE	323 314 JOURNALIER C	250						250			
7 41957	LOT FRIGON SUCC. ODILE GAGNON ROMA GAGNON ROMEO GAGNON BLANCHE GAGNON EPSE DE HENRI NORMAND ROCH GAGNON MARIE DES NEIGES GAGNON IDA GAGNON UBALD GAGNON GERMAINE GAGNON A/S ROMA GAGNON	323 313 C 1642 BLVD GOUIN O	250						250			
7 41958	LOT FRIGON DO	323 312 C	200						200			
7 41959	LOT FRIGON SUCC. HON. PAUL GEDEON MARTINEAU ST HILAIRE QUE.	323 311 JUGE C	250						250			
7 41960	LOT FRIGON EMILE E. VALLEE B.P. 279 MONTREAL	323 310 COMPTABLE C	250						250			

CITÉ DE
CITY OF MONTREALRÔLE D'ÉVALUATION DES IMMEUBLES POUR L'EXERCICE FINANCIER COMMENÇANT LE 1ER MAI, 1937
VALUATION ROLL OF IMMOVABLE PROPERTY FOR THE FISCAL YEAR COMMENCING 1ST MAY, 1937RUE
STREET

FRIGON

ARRONDISSEMENT ÉLECTORAL
ELECTORAL DISTRICT

6

QUARTIER
WARD

AHUNTSIC

COMPTE No ACCOUNT No.	SITUATION DE LA PROPRIÉTÉ LOCATION OF PROPERTY NOM ET ADRESSE DU PROPRIÉTAIRE NAME AND ADDRESS OF OWNER	CADASTRE — SUB-DIVISION OCCUPATION ET/AND DÉNOMINATION	VALEUR (DOLLARS SEULEMENT) — VALUE (DOLLARS ONLY)							Entretien des Trottoirs Maintenance of Sidewalks Pds. Front Pl.	VOÛTES VAULTS	RÉSOLUTION REDUCTION NO.
			TERRAIN LAND	BÂTIMENTS BUILDINGS	EXEMPT	CATHOLIQUE CATHOLIC	PROTESTANTE PROTESTANT	NEUTRE NEUTRAL	JUIVE JEWISH			
7 419 61	LOT FRIGON LA CITE DE MONTREAL DE SALABERRY	PAR. SAULT AU RECOLLET 323 309 EX	250		250							
7 419 62	LOT FRIGON LOUIS BENDER P.O. BOX 163	PT. 323 164 COMPTABLE C	350				350					
7 419 63	LOT FRIGON DO	323 163 C	600				600					
7 419 64	LOT FRIGON MARIE BELANGER EPSE DE OMER BARRIERE 11912 FRIGON	323 162 C	650				650					
7 419 65	11912 FRIGON DO	323 161 C	650	5850			6500					
7 419 66	LOT FRIGON PIERRE AUDY 1313 BERTHIER	323 160 JOURNALIER C	650				650					
7 419 67	11930 FRIGON ARTHUR AUDY 11930 FRIGON	323 159 EMP. CIVIL C	650	2150			2800					
7 419 68	11954-58 FRIGON ALBERT GAGNON 11954 FRIGON	323 158 157 CONTREMAITRE C	1300	5700			7000					

Perrillous

CITÉ DE
CITY OF **MONTREAL**RÔLE D'ÉVALUATION DES IMMEUBLES POUR L'EXERCICE FINANCIER COMMENÇANT LE 1ER MAI, 1937
VALUATION ROLL OF IMMOVABLE PROPERTY FOR THE FISCAL YEAR COMMENCING 1ST MAY, 1937RUE
STREET

PERSILLIERS

ARRONDISSEMENT ÉLECTORAL 6
ELECTORAL DISTRICTQUARTIER
WARD

AHUNTSIC

COMPTE No ACCOUNT No.	SITUATION DE LA PROPRIÉTÉ LOCATION OF PROPERTY NOM ET ADRESSE DU PROPRIÉTAIRE NAME AND ADDRESS OF OWNER	CADASTRE - SUB-DIVISION OCCUPATION ET/AND DÉNOMINATION	VALEUR (DOLLARS SEULEMENT) - VALUE (DOLLARS ONLY)							Entrée des Trois Maintenance of Sidewalks Pos. Front Fl.	VOÛTES VAULTS	RÉSOLUTION REDUCTION NO.
			TERRAIN LAND	BÂTIMENTS BUILDINGS	VALEUR TOTALE - TOTAL VALUE							
					EXEMPT	CATHOLIQUE CATHOLIC	PROTESTANTE PROTESTANT	NEUTRE NEUTRAL	JUIVE JEWISH			
741969	11962-64 PERSILLIERS J. ADRIEN SABOURIN 11964 FRIGON	PAR. SAULT AU RECOLLET 323 PT. 156 COURTIER D'ASSCE	600	6900		7500				60.7		
741970	LOT PERSILLIERS SUCC. ODILE GAGNON 1642 BLVD GOMIN O VOIR # 741957	323 PT. 155 C	550			550				61.5		
741971	LOT PERSILLIERS LA CITE DE MONTREAL	323 PT. 154 EX	700		700					61.5		
741972	(12000-02) PERSILLIERS OMER BARRIERE <i>11912 Frigon</i>	323 PT. 153 MERCHANT C	500	5300		5800				61.1		
741973	LOT PERSILLIERS PARMELIA PICARD 6905 ST VALIER <u>VIEL</u> <u>BLVD GOMIN O</u>	323 PT. 152 C -----A E 7 ----- P A S T E U R	600			600				109.7		

CITÉ DE
CITY OF MONTREALRÔLE D'ÉVALUATION DES IMMEUBLES POUR L'EXERCICE FINANCIER COMMENÇANT LE 1ER MAI, 1937
VALUATION ROLL OF IMMOVABLE PROPERTY FOR THE FISCAL YEAR COMMENCING 1ST MAY, 1937RUE
STREET

PASTEUR

ARRONDISSEMENT ÉLECTORAL
ELECTORAL DISTRICT

7

QUARTIER
WARD

AHUNTSIC

COMPTE No. ACCOUNT No.	SITUATION DE LA PROPRIÉTÉ LOCATION OF PROPERTY NOM ET ADRESSE DU PROPRIÉTAIRE NAME AND ADDRESS OF OWNER	CADASTRE -- SUB-DIVISION OCCUPATION ET/AND DÉNOMINATION	VALEUR (DOLLARS SEULEMENT) -- VALUE (DOLLARS ONLY)					Entretien des Trotoirs Maintenance of Sidewalks Pos. Front Fl.	VOÛTES VAULTS	RÉSOLUTION REDUCTION NO.
			TERRAIN LAND	BÂTIMENTS BUILDINGS	EXEMPT	VALEUR TOTALE -- TOTAL VALUE				
						CATHOLIQUE CATHOLIC	PROTESTANTE PROTESTANT	NEUTRE NEUTRAL	JUIVE JEWISH	
7 41974	LOT PASTEUR LA CITE DE MONTREAL	PAR. SAULT AU RECOLLET 323 PT.55 EX	20		20					
7 41975	12139-41 PASTEUR DO <u>PERSILLIERS</u>	323 PT.56 PT.57 EX TERRAIN DE JEUX	750	29 50	37 00					180
7 41976	LOT PASTEUR LA CITE DE MONTREAL	323 PT.58 TERRAIN DE JEUX EX	250		250					
7 41977	LOT PASTEUR DO	323 PT.59 EX TERRAIN DE JEUX	300		300					
7 41978	LOT PASTEUR DO	323 PT.60 TERRAIN JEUX EX	400		400					
7 41979	LOT PASTEUR DO	323 PT.61 TERRAIN JEUX EX	500		500					61.5
7 41980	LOT PASTEUR DO	323 PT.62 TERRAIN JEUX EX	600		600					61.5
7 41981	LOT PASTEUR DO	323 PT.63 TERRAIN JEUX EX	650		650					61.5
7 41982	LOT PASTEUR DO	323 PT.64 TERRAIN JEUX EX	700		700					61.5
7 41983	LOT PASTEUR DO <u>VIEL</u>	323 PT.65 TERRAIN JEUX EX ---- A E 6 ----	1100		1100					61.5

CITÉ DE MONTREAL
CITY OF

RÔLE D'ÉVALUATION DES IMMEUBLES POUR L'EXERCICE FINANCIER COMMENÇANT LE 1ER MAI, 1937
VALUATION ROLL OF IMMOVABLE PROPERTY FOR THE FISCAL YEAR COMMENCING 1ST MAY, 1937

251

RUE PASTEUR
STREET

ARRONDISSEMENT ÉLECTORAL 6
ELECTORAL DISTRICT

QUARTIER AHUNTSIC
WARD

COMPTE No. ACCOUNT No.	SITUATION DE LA PROPRIÉTÉ LOCATION OF PROPERTY NOM ET ADRESSE DU PROPRIÉTAIRE NAME AND ADDRESS OF OWNER	CADASTRE - SUB-DIVISION OCCUPATION ET/AND DÉNOMINATION		VALEUR (DOLLARS SEULEMENT) - VALUE (DOLLARS ONLY)						Entretien des Trottoirs Maintenance of Sidewalks P&A, Front FL	VOÛTES VAULTS	RÉSOLUTION REDUCTION NO.
		TERRAIN LAND	BÂTIMENTS BUILDINGS	EXEMPT	CATHOLIQUE CATHOLIC	PROTESTANTE PROTESTANT	NEUTRE NEUTRAL	JUIVE JEWISH	VALEUR TOTALE - TOTAL VALUE			
	<u>VIEL</u>	PAR. SAULT AU RECOLLET										
7 419 84	LOT PASTEUR PARNELIA PICARD 5905 ST VALIER	323 165 C	1000				1000				108	
7 419 85	LOT PASTEUR FANNY ZAMASHKY WIFE OF ISRAEL LEVINSON 265 CRAIG E	323 166 TRADER J	650							650		
7 419 86	LOT PASTEUR JEAN BTE DUPONT 1750 VIEL	323 167 TAILLEUR C	650				650					
7 419 87	LOT PASTEUR DO	323 168 C	650				650					
7 419 88	LOT PASTEUR MARIE J.B.ROY 3688 LAVAL	323 169 VIOLONISTE C	500				500					
7 419 89	LOT PASTEUR DO	323 170 C	500				500					
7 419 90	LOT PASTEUR DONAT CHALIFOUX 6537 ST.LAURENT	323 171 AGENT C	500				500					
7 419 91	LOT PASTEUR MAXIMILIA BRUNET EPSE S. DE MARIE JOSEPH BASILE ROY 3688 LAVAL	323 172 B. DE / VIOLONISTE C	500				500					
7 419 92	LOT PASTEUR LA CITE DE MONTREAL	323 173 EX	400			400						
7 419 93	LOT PASTEUR ALBERT B.CHARBONNEAU	323 174 INSP.D'ECOLE C	400				400					

RÔLE D'ÉVALUATION DES IMMEUBLES POUR L'EXERCICE FINANCIER COMMENÇANT LE 1ER MAI, 1937
VALUATION ROLL OF IMMOVABLE PROPERTY FOR THE FISCAL YEAR COMMENCING 1ST MAY, 1937

RUE PASTEUR
STREET

ARRONDISSEMENT ÉLECTORAL 6
ELECTORAL DISTRICT

QUARTIER AMUNTSIC.
WARD

COMPTE No ACCOUNT No.	SITUATION DE LA PROPRIÉTÉ LOCATION OF PROPERTY NOM ET ADRESSE DU PROPRIÉTAIRE NAME AND ADDRESS OF OWNER	CADASTRE - SUB-DIVISION OCCUPATION ET/AND DÉNOMINATION	TERRAIN LAND	BÂTIMENTS BUILDINGS	VALEUR (DOLLARS SEULEMENT) - VALUE (DOLLARS ONLY)					Entretien des Trottoirs Maintenance of Sidewalks Pds. Front Fl.	VOÛTES VAULTS	RÉSOLUTION REDUCTION NO.
					EXEMPT	CATHOLIQUE CATHOLIC	PROTESTANTE PROTESTANT	NEUTRE NEUTRAL	JUIVE JEWISH			
7 419 94	LOT PASTEUR J. ARMAND HAMELIN 10 ST. JAMES O.	PAR. SAULT AU RECOLLET. 323 175 NOTAIRE C	400									
7 419 95	LOT PASTEUR DO	323 176 C	400									
7 419 96	---PASTEUR MALINDA PIGEON EPSE DE HERVEY PREVOST PASTEUR & DE SALABERRY <u>DE SALABERRY</u>	323 PT 177 EMP. CIVIQUE C	400	1600								
7 419 97	LOT PASTEUR LA CITE DE MONTREAL	323 325 EX	400		400							
7 419 98	LOT PASTEUR ALEXIS DE ROUSSELLE 12102 POINCARÉ	323 326 EMP. CIVIL C	400									
7 419 99	LOT PASTEUR JEAN CHARLES M MARTINEAU ST. HILAIRE QUE.,	323 327 ETUDIANT C	400									
7 420 00	LOT PASTEUR SUCC ODILE GAGNON VOIR NO. # 741957 1576 BOUL GOVIN O.	323 328 C	350									
7 420 01	LOT PASTEUR DO	323 329 C	400									

RÔLE D'ÉVALUATION DES IMMEUBLES POUR L'EXERCICE FINANCIER COMMENÇANT LE 1ER MAI, 1937
VALUATION ROLL OF IMMOVABLE PROPERTY FOR THE FISCAL YEAR COMMENCING 1ST MAY, 1937

RUE PASTEUR
STREET

ARRONDISSEMENT ÉLECTORAL 5
ELECTORAL DISTRICT

QUARTIER AHUNTSIC.
WARD

COMPTE No ACCOUNT No.	SITUATION DE LA PROPRIÉTÉ LOCATION OF PROPERTY NOM ET ADRESSE DU PROPRIÉTAIRE NAME AND ADDRESS OF OWNER	CADASTRE -- SUB-DIVISION OCCUPATION ET/AND DÉNOMINATION		TERRAIN LAND	BÂTIMENTS BUILDINGS	VALEUR (DOLLARS SEULEMENT) -- VALUE (DOLLARS ONLY)					Entretien des Trottoirs Maintenance of Sidewalks Pds. Front FL	VOÛTES VAULTS	RÉSOLUTION REDUCTION NO.
						EXEMPT	CATHOLIQUE CATHOLIC	PROTESTANTE PROTESTANT	NEUTRE NEUTRAL	JUIVE JEWISH			
		PAR. SAULT AU RECOLLET.											
7 42002	LOT PASTEUR SUCC ANTOINETTE COUTLEE VVE DE ANTONIO DUPRAS 1484 BLVD GOUIN O.	323	330										
			C	400			400						
7 42003	LOT PASTEUR GEORGE LEWIS 951 ST. LAURENT	323	331										
			C	400			400						
7 42004	LOT PASTEUR DO	323	332										
			C	400			400						
7 42005	LOT PASTEUR LOUIS LATENDRESSE 10853 LAJEUNESSE CHARLES FYFE A/S LOUIS LATENDRESSE 10853 LAJEUNESSE	323	333										
			C	400			400						
7 42006	LOT PASTEUR DO	323	334										
			C	400			400						
7 42007	LOT PASTEUR EPHREM MARIN ST. PIE DE BAGOT SIGRFROID MARIN ST. PIE DE BAGOT. NAPOLEON MARIN COMPTON. CO COMPTON RAYMOND MARIN NORTHAMPTON	323	335										
			C	400			400						
			M.D.										
			M.D.										
			MASS.										
7 42008	LOT PASTEUR CLAIRE LE COUPPEE EPSE DE ALBERT DUBUC 5640 CARTIER	323	336										
			C	400			400						

RÔLE D'ÉVALUATION DES IMMEUBLES POUR L'EXERCICE FINANCIER COMMENÇANT LE 1ER MAI, 1937
VALUATION ROLL OF IMMOVABLE PROPERTY FOR THE FISCAL YEAR COMMENCING 1ST MAY, 1937

RUE PASTEUR
STREET

ARRONDISSEMENT ÉLECTORAL 6
ELECTORAL DISTRICT

QUARTIER AHUTSIC.
WARD

COMPTE No ACCOUNT No.	SITUATION DE LA PROPRIÉTÉ LOCATION OF PROPERTY NOM ET ADRESSE DU PROPRIÉTAIRE NAME AND ADDRESS OF OWNER	CADASTRE — SUB-DIVISION		VALEUR (DOLLARS SEULEMENT) — VALUE (DOLLARS ONLY)						Entretien des Trotoirs Maintenance of Sidewalks Pds. Front Fl.	VOÛTES VAULTS	RÉSOLUTION REDUCTION NO.	
		OCCUPATION ET/AND DÉNOMINATION	TERRAIN LAND	BÂTIMENTS BUILDINGS	EXEMPT	CATHOLIQUE CATHOLIC	PROTESTANTE PROTESTANT	NEUTRE NEUTRAL	JUIVE JEWISH				VALEUR TOTALE — TOTAL VALUE
		PAR. SAULT AU RECOLLET.											
7 420 09	11635 PASTEUR	323	337										
			338										
	ALICE AMARIAN CELLARD WIFE OF JOHN D. CLARKE (Beauve 17/10/36) 11635 PASTEUR	PHOTOGRAPHE	P	800	400					1200			
7 420 10	LOT PASTEUR	323	339										
	JAMES R.R. DENNIS 5611 HUTCHISON	TAILOR	P	400						400			
7 420 11	LOT PASTEUR	323	340										
	DO		P	400						400			
	<u>LOUISBOURG</u>	-----TRAVERSEZ-----											
7 420 12	LOT PASTEUR	323	362										
	LA CITE DE MONTREAL.		EX	500			500						
	<u>LOUISBOURG.</u>												
7 420 13	LOT PASTEUR	323	361										
	SUCC HON. PAUL GEDEON MARTINEAU ST. HILAIRE. QUE.,		C	350			350						
7 420 14	LOS PASTEUR	323	360										
	DO		C	350			350						
7 420 15	LOS PASTEUR	323	359										
	LA CITE DE MONTREAL		EX	400			400						

RÔLE D'ÉVALUATION DES IMMEUBLES POUR L'EXERCICE FINANCIER COMMENÇANT LE 1ER MAI, 1937
VALUATION ROLL OF IMMOVABLE PROPERTY FOR THE FISCAL YEAR COMMENCING 1ST MAY, 1937

RUE PASTEUR
STREET

ARRONDISSEMENT ÉLECTORAL 6
ELECTORAL DISTRICT

QUARTIER AHUNTSIC
WARD

COMPTE No ACCOUNT No.	SITUATION DE LA PROPRIÉTÉ LOCATION OF PROPERTY NOM ET ADRESSE DU PROPRIÉTAIRE NAME AND ADDRESS OF OWNER	CADASTRE - SUB-DIVISION OCCUPATION ET/AND DÉNOMINATION	VALEUR (DOLLARS SEULEMENT) -- VALUE (DOLLARS ONLY)							Entretien des Trottoirs Maintenance of Sidewalks Pds. Front Pl.	VOÛTES VAULTS	RÉSOLUTION REDUCTION NO.
			TERRAIN LAND	BÂTIMENTS BUILDINGS	EXEMPT	CATHOLIQUE CATHOLIC	PROTESTANTE PROTESTANT	NEUTRE NEUTRAL	JUIVE JEWISH			
7 420 16	11638-40 PASTEUR DELPHIS RICHARD 11640 PASTEUR	PAR. SAULT AU RECOLLET. 323 358 EMP CIVIL C	4 00	4 600		5 000				60		
7 420 17	LOT PASTEUR ALEXIS DE ROUSSELLE 12102 POINCARE	323 357 EMP CIVIL C	4 00			4 00				60		
7 420 18	LOT PASTEUR LOUIS BENDER P.O. BOX 163	323 374 375 <i>Complète</i> C	10			10				60		
7 420 19	LOT PASTEUR LA CITE DE MONTREAL	323 356 373 EX	4 00		4 00					60		
7 420 20	LOT PASTEUR ELIZABETH ANN LUMSDEN WIDOW OF HENRY ADAM EGAN 3601 COLONIALE	323 355 372 P	4 30			4 30				60		
7 420 21	LOT PASTEUR LA CITE DE MONTREAL	323 354 371 EX	4 30		4 30					60		
7 420 22	LOT PASTEUR OO	323 353 370 EX	4 40		4 40					60		

RÔLE D'ÉVALUATION DES IMMEUBLES POUR L'EXERCICE FINANCIER COMMENÇANT LE 1ER MAI, 1937
VALUATION ROLL OF IMMOVABLE PROPERTY FOR THE FISCAL YEAR COMMENCING 1ST MAY, 1937

RUE PASTEUR
STREET

ARRONDISSEMENT ÉLECTORAL 6
ELECTORAL DISTRICT

QUARTIER AHUNT SIC.
WARD

COMPTE No ACCOUNT No.	SITUATION DE LA PROPRIÉTÉ LOCATION OF PROPERTY NOM ET ADRESSE DU PROPRIÉTAIRE NAME AND ADDRESS OF OWNER	CADASTRE -- SUB-DIVISION OCCUPATION ET/AND DÉNOMINATION		VALEUR (DOLLARS SEULEMENT) -- VALUE (DOLLARS ONLY)						Entretien des Trotoirs Maintenance of Sidewalks Pds. Front Pl.	VOÛTES VAULTS	RÉSOLUTION REDUCTION NO.
		TERRAIN LAND	BÂTIMENTS BUILDINGS	EXEMPT	CATHOLIQUE CATHOLIC	PROTESTANTE PROTESTANT	NEUTRE NEUTRAL	JUIVE JEWISH	VALEUR TOTALE -- TOTAL VALUE			
7 420 23	11706-08 PASTEUR SUCC JOSEPH DESJARDINS ROSA DESJARDINS EPSE DE EDOUARD MENARD AVILA DESJARDINS EMILE DESJARDINS ALCIDE DESJARDINS ANNA GAGNON 12295 VALMONT	SAULT AU RECOLLET. 323 352 369 C	450	3750		4200					60	
7 420 24	LOT PASTEUR LA CITE DE MONTREAL	323 351 EX	400		400						60	
7 420 25	LOT PASTEUR LOUIS BENDER	323 368 COMPTABLE C	50		50							
7 420 26	LOT PASTEUR LA CITE DE MONTREAL	323 350 EX	400		400						60	
7 420 27	LOT PASTEUR LOUIS BENDER	323 367 COMPTABLE C	60		60							
7 420 28	LOT PASTEUR LA CITE DE MONTREAL.	323 349 366 EX	410		410						54	
7 420 29	LOT PASTEUR MARIE JEANNE VALLEE EPSE DE ALDERIC LAURENDEAU ST. GABRIEL DE BRANDONN.	323 348 365 MEDECIN C	470		470						54	

CITÉ DE
CITY OF MONTREALRÔLE D'ÉVALUATION DES IMMEUBLES POUR L'EXERCICE FINANCIER COMMENÇANT LE 1ER MAI, 1937
VALUATION ROLL OF IMMOVABLE PROPERTY FOR THE FISCAL YEAR COMMENCING 1ST MAY, 1937RUE PASTEUR
STREETARRONDISSEMENT ÉLECTORAL 6
ELECTORAL DISTRICTQUARTIER AHUNTSIC.
WARD

COMPTE No ACCOUNT No.	SITUATION DE LA PROPRIÉTÉ LOCATION OF PROPERTY NOM ET ADRESSE DU PROPRIÉTAIRE NAME AND ADDRESS OF OWNER	CADASTRE - SUB-DIVISION		VALEUR (DOLLARS SEULEMENT) - VALUE (DOLLARS ONLY)						Entretien des Trotoirs Maintenance of Sidewalks Pds. Front Pl.	VOÛTES VAULTS	RÉSOLUTION REDUCTION NO.
		OCCUPATION ET/AND DÉNOMINATION	TERRAIN LAND	BÂTIMENTS BUILDINGS	EXEMPT	CATHOLIQUE CATHOLIC	PROTESTANTE PROTESTANT	NEUTRE NEUTRAL	JUIVE JEWISH			
		PAR. SAULT AU RECOLLET.										
7 420 30	LOT PASTEUR SUCC. EUGENIE GOUIN	323	347 364	C	4 80				4 80			60
7 420 31	LOT PASTEUR DORINNA CLARA CHAREST VVE DE J. ARTHUR GUILBAULT 10741 GRANDE ALLEE <u>DE SALABERRY</u>	323	PT 346	C	4 00				4 00			60
7 420 32	LOT PASTEUR YVONNE DESROCHES EPSE DE VICTOR MARCHAND 772 WILDER AVE.,	PT 323	191	C	3 00				3 00			32
7 420 33	LOT PASTEUR 00	323 323	190 DE LA 203	C	5 00				5 00			60
7 420 34	11880 PASTEUR LILLY M. TAYLOR WIDOW OF HERBERT S. ENGLISH 2036 BLVD GOUIN O.	323 323	189 DE LA 202	P	5 00	3 500			4 000			60
7 420 35	11910 PASTEUR RIGHT REV. JOHN CRAGG FARTHING ESQUALITY LORD BISHOP OF MONTREAL 2036 BLVD GOUIN O. C/O W.H. TAYLOR.	323 323	188 DE LA 201 187 200 156 199	EX	28 00	122 00	15 000					240

RÔLE D'ÉVALUATION DES IMMEUBLES POUR L'EXERCICE FINANCIER COMMENÇANT LE 1ER MAI, 1937
VALUATION ROLL OF IMMOVABLE PROPERTY FOR THE FISCAL YEAR COMMENCING 1ST MAY, 1937

RUE PASTEUR
STREET

ARRONDISSEMENT ÉLECTORAL 6
ELECTORAL DISTRICT

QUARTIER AHUNTSIC.
WARD

COMPTE No ACCOUNT No.	SITUATION DE LA PROPRIÉTÉ LOCATION OF PROPERTY NOM ET ADRESSE DU PROPRIÉTAIRE NAME AND ADDRESS OF OWNER	CADASTRE -- SUB-DIVISION OCCUPATION ET/AND DÉNOMINATION	VALEUR (DOLLARS SEULEMENT) -- VALUE (DOLLARS ONLY)							Entretien des Trottoirs Maintenance of Sidewalks Pds. Front Fl.	VOÛTES VAULTS	RÉSOLUTION REDUCTION NO.
			TERRAIN LAND	BÂTIMENTS BUILDINGS	EXEMPT	CATHOLIQUE CATHOLIC	PROTESTANTE PROTESTANT	NEUTRE NEUTRAL	JUIVE JEWISH			
		PAR. SAULT AU RECOLLET.										
7 420 36	11934 PASTEUR GEORGE HERBERT WEAVER 616 GROSVENOR.	323 185 198 MNFR. P	650	2150					2800		60	
7 420 37	LOT PASTEUR SUCC ODILE GAGNON 1642 BLVD GOVIN O. VOIR NO. # 741957	323 184 197 C	650				650				60	
7 420 38	11962 PASTEUR ALFRED FOURNIER 11962 PASTEUR	323 183 196 GARDE C	650	850			1500				60	
7 420 39	LOT PASTEUR ARMAND JUTEAU 2023 BERRI	323 182 INSTITUTEUR C	650				650				60	
7 420 40	LOT PASTEUR J. ANTHIME DUCHARME	323 195 CONSTRUCTEUR C	150				150					
7 420 41	11982 PASTEUR EDMOND LABROSSE 12100 PASTEUR	323 181 194 MENUISIER C	800	2700			3500				60	
7 420 42	LOT PASTEUR FRS. XAVIER LALONDE 5863 CHATEAUBRIAND	323 180 193 RENTIER C	850				850				60	

RÔLE D'ÉVALUATION DES IMMEUBLES POUR L'EXERCICE FINANCIER COMMENÇANT LE 1ER MAI, 1937
VALUATION ROLL OF IMMOVABLE PROPERTY FOR THE FISCAL YEAR COMMENCING 1ST MAY, 1937

RUE PASTEUR.
STREET

ARRONDISSEMENT ÉLECTORAL 6
ELECTORAL DISTRICT

QUARTIER AHUNTSIC.
WARD

COMPTE NO ACCOUNT NO.	SITUATION DE LA PROPRIÉTÉ LOCATION OF PROPERTY NOM ET ADRESSE DU PROPRIÉTAIRE NAME AND ADDRESS OF OWNER	CADASTRE - SUB-DIVISION OCCUPATION ET/AND DÉNOMINATION	VALEUR (DOLLARS SEULEMENT) -- VALUE (DOLLARS ONLY)							Entretien des Trottoirs Maintenance of Sidewalks Pds. Front FL	VOÛTES VAULTS	RÉSOLUTION REDUCTION NO.
			TERRAIN LAND	BÂTIMENTS BUILDINGS	EXEMPT	VALEUR TOTALE -- TOTAL VALUE						
						CATHOLIQUE CATHOLIC	PROTESTANTE PROTESTANT	NEUTRE NEUTRAL	JUIVE JEWISH			
7 420 43	12012 PASTEUR FRS XAVIER LALONDE 5863 CHATEAUBRIAND.	PAR. SAULT AU RECOLLET. 323 179 192 RENTIER C	1000	1800		2800				62		
			-----A E 7-----									
7 420 44	12100-100 A PASTEUR CAMILLE LADOUCEUR 12100 PASTEUR	323 PT.S.E. 85 PT.S.O. 100 EMP. C.M.R. C	550	1950		2500				30		
7 420 45	LOT PASTEUR MARY N. VEARY MEGANTIC QUE.,	323 PT 86 PT 100 SPINSTER P	500				500			30		
7 420 46	12116 PASTEUR DELPHINE RIVARD EPSE DE MARIUS VALIQUETTE 12116 PASTEUR.	323 85 99 VOYAGEUR C	1000	3000		4000				60		
7 420 47	LOT PASTEUR J. ARMAND HAMELIN 10 ST. JACQUES O.	323 84 98 NOTAIRE C	1000			1000				60		
7 420 48	12140-42 PASTEUR MARIE-LOUISE LAPIERRE 3530 BLVD GOUIN O.	323 83 97 C	1000	3500		4500				60		

CITÉ DE
CITY OF MONTREALRÔLE D'ÉVALUATION DES IMMEUBLES POUR L'EXERCICE FINANCIER COMMENÇANT LE 1ER MAI, 1937
VALUATION ROLL OF IMMOVABLE PROPERTY FOR THE FISCAL YEAR COMMENCING 1ST MAY, 1937RUE PASTEUR
STREETARRONDISSEMENT ÉLECTORAL 7
ELECTORAL DISTRICTQUARTIER AHUNTSIC.
WARD

COMPTE NO ACCOUNT NO.	SITUATION DE LA PROPRIÉTÉ LOCATION OF PROPERTY NOM ET ADRESSE DU PROPRIÉTAIRE NAME AND ADDRESS OF OWNER	CADASTRE -- SUB-DIVISION		VALEUR (DOLLARS SEULEMENT) -- VALUE (DOLLARS ONLY)						Entretien des Trottoirs Maintenance of Sidewalks Pgs. Front Ft.	VOÛTES VAULTS	RÉSOLUTION REDUCTION NO.
		OCCUPATION ET/AND DÉNOMINATION	TERRAIN LAND	BÂTIMENTS BUILDINGS	EXEMPT	CATHOLIQUE CATHOLIC	PROTESTANTE PROTESTANT	NEUTRE NEUTRAL	JUIVE JEWISH			
		PAR. SAULT AU RECOLLET.										
7 420 49	12152-54 PASTEUR	323	82									
			96									
	ELPHEGE FILIATRAULT 12154 PASTEUR	TAILLEUR	C	1000	3500			4500			60	
7 420 50	12172-74 PASTEUR	323	81									
			95									
	ELPHEGE GINGRAS 12172 PASTEUR.	CAMIONNEUR	C	1000	3500			4500			60	
7 420 51	LOT PASTEUR	323	80									
			94									
	DO		C	1050				1050			60	
7 420 52	12196 PASTEUR	323	79									
			93									
	SUCC VACANTE ALPHONSINE BELANGER WILBROD LEON MAINVILLE 2510 MOREAU	CURATEUR	C	1050	3450 3950			4500 5000			60	7670
7 420 53	LOT PASTEUR	323	78									
			92									
	DO		C	1050				1050			60	
7 420 54	12220 PASTEUR	323	77									
			91									
	YVONNE HUBERDEAU EPSE DE WILFRID DUCLOS 12228 PASTEUR.	MENUISIER	C	1100	3400			4500			60	
7 420 55	12228-36 PASTEUR	323	76									
	DO		C	800	9200			10000			60	

RÔLE D'ÉVALUATION DES IMMEUBLES POUR L'EXERCICE FINANCIER COMMENÇANT LE 1ER MAI, 1937
VALUATION ROLL OF IMMOVABLE PROPERTY FOR THE FISCAL YEAR COMMENCING 1ST MAY, 1937

RUE PASTEUR.
STREET

ARRONDISSEMENT ÉLECTORAL 7
ELECTORAL DISTRICT

QUARTIER AHUNTSIC.
WARD

COMPTE No ACCOUNT No.	SITUATION DE LA PROPRIÉTÉ LOCATION OF PROPERTY NOM ET ADRESSE DU PROPRIÉTAIRE NAME AND ADDRESS OF OWNER	CADASTRE -- SUB-DIVISION		VALEUR (DOLLARS SEULEMENT) -- VALUE (DOLLARS ONLY)						Entretien des Trottoirs Maintenance of Sidewalks Pub. Front Fl.	VOÛTES VAULTS	RÉSOLUTION REDUCTION NO.
		OCCUPATION ET/OU DÉNOMINATION	TERRAIN LAND	BÂTIMENTS BUILDINGS	EXEMPT	VALEUR TOTALE -- TOTAL VALUE						
						CATHOLIQUE CATHOLIC	PROTESTANTE PROTESTANT	NEUTRE NEUTRAL	JUIVE JEWISH			
		PAR. SAULT AU RECOLLET.										
7 420 56	12244 PASTEUR.	323	75									
			90 REAR									
			89 REAR									
	AUGUSTINE BROSSARD EPSE DE J. ANTOINE LAMBERT 12244 PASTEUR.		C	1350	1650	3000					60	
7 420 57	12256 PASTEUR	323	74									
			88 REAR									
	LORENZO NEVEU 12256 PASTEUR.	EMP. CIVIL.	C	1100	2400	3500					60	
7 420 58	LOT PASTEUR	PT 323	87									
			86 A									
	SUCC EDMOND LUSSTIER BERNADETTE ROSCANI VVE DE EDMOND LUSSTIER 1/5 PAUL LUSSTIER 2/3 2081 BLVD GOUIN O.		C	330		330						
7 420 59	LOT PASTEUR	323	73									
	BENOIT BISSONNETTE 1974 SHERBROOKE E.	NOTAIRE	C	1000		1000					60	
.....P E R S I L L I E R S.....												

RÔLE D'ÉVALUATION DES IMMEUBLES POUR L'EXERCICE FINANCIER COMMENÇANT LE 1ER MAI, 1937
VALUATION ROLL OF IMMOVABLE PROPERTY FOR THE FISCAL YEAR COMMENCING 1ST MAY, 1937

RUE PERSILLIERS.
STREET

ARRONDISSEMENT ÉLECTORAL 7
ELECTORAL DISTRICT

QUARTIER AHUNTSIC.
WARD

COMPTE No ACCOUNT No.	SITUATION DE LA PROPRIÉTÉ LOCATION OF PROPERTY NOM ET ADRESSE DU PROPRIÉTAIRE NAME AND ADDRESS OF OWNER	CADASTRE - SUB-DIVISION OCCUPATION ET/AND DÉNOMINATION	VALEUR (DOLLARS SEULEMENT) -- VALUE (DOLLARS ONLY)							Entretien des Trottoirs Maintenance of Sidewalks Pds. Front Pl.	VOÛTES VAULTS	RÉSOLUTION REDUCTION NO.
			TERRAIN LAND	BÂTIMENTS BUILDINGS	EXEMPT	VALEUR TOTALE -- TOTAL VALUE						
						CATHOLIQUE CATHOLIC	PROTESTANTE PROTESTANT	NEUTRE NEUTRAL	JUIVE JEWISH			
		PAR. SAULT AU RECOLLET.										
7 420 60	12280 PERSILLIERS. VICTORIA BRUNET DIT BELHUMEUR TELESPHORE BOUCHER 12280 PASTEUR.	PT 323 72 VVE DE C	1050	1250		2300				60		
7 420 61	<i>12294 Persilliers</i> EGLANTINE MENARD VVE DE. ALFRED BONNIER (PROP 1/2 USUFTR 1/2) 3505 PAPINEAU.	323 P71 C	1100	3600		4700				61.5		
7 420 62	12308 PERSILLIERS CHARLES J. CADOTTE 12308 PERSILLIERS.	323 PT 70 COMMIS C	1100	3400		4800 3100				61.5		
7 420 63	12324-26 PERSILLIERS HE LENE GAGNON 12184 LETELLIER	323 PT 69 C	1100	3900		5000				61.5		
	<u>BLVD GOUIN</u>											
		----- RUE PROJETER -----										
		----- A E 6 -----										

RÔLE D'ÉVALUATION DES IMMEUBLES POUR L'EXERCICE FINANCIER COMMENÇANT LE 1ER MAI, 1937
VALUATION ROLL OF IMMOVABLE PROPERTY FOR THE FISCAL YEAR COMMENCING 1ST MAY, 1937

6

ARUNTSIC.

RUE
STREET

ARRONDISSEMENT ÉLECTORAL
ELECTORAL DISTRICT

QUARTIER
WARD

COMPTE No. ACCOUNT No.	SITUATION DE LA PROPRIÉTÉ LOCATION OF PROPERTY	CADASTRE — SUB-DIVISION		TERRAIN LAND	BÂTIMENTS BUILDINGS	VALEUR (DOLLARS SEULEMENT) — VALUE (DOLLARS ONLY)				Entretien des Trottoirs Maintenance of Sidewalks Pds. Front Pl.	VOÛTES VAULTS	RÉSOLUTION REDUCTION NO.
		OCCUPATION ET/AND DÉNOMINATION				EXEMPT	CATHOLIQUE CATHOLIC	PROTESTANTE PROTESTANT	NEUTRE NEUTRAL			
74	DE SALABERRY	PAR. SAULT AU RECOLLET.										
7 420 64	LOT RUE PROJETEE LES CLERCS PAROISSIAUX DU CATECHISTES DE ST. VIATEUR 1145 ST. VIATEUR.	307	3	300			300					
7 420 65	LOT RUE PROJETEE DO	307	4	300			300					
7 420 66	LOT RUE PROJETEE DO	307	5	300			300					
7 420 67	LOT RUE PROJETEE DO	307	8	300			300					
7 420 68	LOT RUE PROJETEE DO	307	9	300			300					
7 420 69	LOT RUE PROJETEE DO	307	10	300			300					
7 420 70	LOT RUE PROJETEE DO	307	11	300			300					
7 420 71	LOT RUE PROJETEE DO	307	12	300			300					
7 420 72	LOT RUE PROJETEE DO	307	13	300			300					
7 420 73	LOT RUE PROJETEE DO	307	14	300			300					

RÔLE D'ÉVALUATION DES IMMEUBLES POUR L'EXERCICE FINANCIER COMMENÇANT LE 1^{ER} MAI, 1937
VALUATION ROLL OF IMMOVABLE PROPERTY FOR THE FISCAL YEAR COMMENCING 1ST MAY, 1937

RUE
STREET

RUE PROJETEE

ARRONDISSEMENT ÉLECTORAL 6
ELECTORAL DISTRICT

QUARTIER AHUNTSIC
WARD

COMPTE No ACCOUNT No.	SITUATION DE LA PROPRIÉTÉ LOCATION OF PROPERTY NOM ET ADRESSE DU PROPRIÉTAIRE NAME AND ADDRESS OF OWNER	CADASTRE - SUB-DIVISION OCCUPATION ET/AND DÉNOMINATION	VALEUR (DOLLARS SEULEMENT) - VALUE (DOLLARS ONLY)							Entretien des Trottoirs Maintenance of Sidewalks Pds. Front Fl.	VOÛTES VAULTS	RÉSOLUTION REDUCTION NO.	
			TERRAIN LAND	BÂTIMENTS BUILDINGS	EXEMPT	CATHOLIQUE CATHOLIC	PROTESTANTE PROTESTANT	NEUTRE NEUTRAL	JUIVE JEWISH				VALEUR TOTALE - TOTAL VALUE
742074	LOT RUE PROJETEE LEON PILLIERE 11684 BOIS DE BOULOGNE	PAR. SAULT AU RECOLLET. 307 15 TYPOGRAPHE C	300				300						
742075	LOT RUE PROJETEE HENEDINE VILLENEUVE EPSE S. DE B. DE JEAN BTE DIT J. EUGENE VILLEMAIRE RELIEUR C 11680 BOIS DE BOULOGNE	307 16 RELIEUR C	300				300						
----- F I L I O N -----													
----- A E 5 -----													

RÔLE D'ÉVALUATION DES IMMEUBLES POUR L'EXERCICE FINANCIER COMMENÇANT LE 1ER MAI, 1937
VALUATION ROLL OF IMMOVABLE PROPERTY FOR THE FISCAL YEAR COMMENCING 1ST MAY, 1937

RUE FILION. ARRONDISSEMENT ÉLECTORAL 5 QUARTIER AHUNTSIC.
STREET ELECTORAL DISTRICT WARD

COMPTE No ACCOUNT No.	SITUATION DE LA PROPRIÉTÉ LOCATION OF PROPERTY NOM ET ADRESSE DU PROPRIÉTAIRE NAME AND ADDRESS OF OWNER	CADASTRE — SUB-DIVISION OCCUPATION ET/AND DÉNOMINATION	VALEUR (DOLLARS SEULEMENT) — VALUE (DOLLARS ONLY)							Entretien des Truitoirs Maintenance of Sidewalks Pds. Front Fl.	VOÛTES VAULTS	RÉSOLUTION REDUCTION NO.
			TERRAIN LAND	BÂTIMENTS BUILDINGS	EXEMPT	CATHOLIQUE CATHOLIC	PROTESTANTE PROTESTANT	NEUTRE NEUTRAL	JUIVE JEWISH			
742076	BLVD GOUIN. 12291 FILION ALBERT DESLAURIERS. 12291 FILION.	PAR. ST. LAURENT. 19 2 EMP CIVIL. C	500	1200		1700				60		
742077	12279-81 FILION. SUCC. FRANCES CHABOT FRANCOIS TELESPORE CHABOT 1/2 EXILDA DUFRESNE VVE DE FRANCIS CHABOT 1/2 2106 FLORIAN	19 3 C	500	3300		3800				60		
742078	LOT FILION LA CITE DE MONTREAL.	19 4 EX	500		500					60		
742079	LOT FILION ALEXANDRE GOUR 60 COURCELETTE OUT.,	19 5 COMPTABLE C	500			500				60		
742080	LOT FILION MONTREAL PARK CO., A/S E. OSTIGUY ALDRED BUILDING.	19 6 N	500					500		60		
742081	LOT FILION LA CITE DE MONTREAL.	19 7 EX	500		500					60		
742082	12215-17 FILION SYDNEY DENIS 12215 FILION.	19 8 M.T. EMP. C	500	2000		2500				60		
742083	LOT FILION LA CITE DE MONTREAL.	19 9 EX	500		500					60		

RÔLE D'ÉVALUATION DES IMMEUBLES POUR L'EXERCICE FINANCIER COMMENÇANT LE 1ER MAI, 1937
VALUATION ROLL OF IMMOVABLE PROPERTY FOR THE FISCAL YEAR COMMENCING 1ST MAY, 1937

RUE FILION.
STREET

ARRONDISSEMENT ÉLECTORAL 5
ELECTORAL DISTRICT

QUARTIER AHUNTSIC.
WARD

COMPTE No ACCOUNT No.	SITUATION DE LA PROPRIÉTÉ LOCATION OF PROPERTY NOM ET ADRESSE DU PROPRIÉTAIRE NAME AND ADDRESS OF OWNER	CADASTRE - SUB-DIVISION OCCUPATION ET/AND DÉNOMINATION	TERRAIN LAND	BÂTIMENTS BUILDINGS	VALEUR (DOLLARS SEULEMENT) - VALUE (DOLLARS ONLY)					Entretien des Trottoirs Maintenance of Sidewalks Pds. Front Pl.	VOÛTES VAULTS	RÉSOLUTION REDUCTION NO.
					EXEMPT	CATHOLIQUE CATHOLIC	PROTESTANTE PROTESTANT	NEUTRE NEUTRAL	JUIVE JEWISH			
7 420 84	12197 FILION EMILE LEMAY 2657 BLVD GOUIN O.	19 10 C	500	700		1200				60		
7 420 85	12181 FILION JOHN MECHAS 6523 BLVD ST. LAURENT.	19 11 INDISTRIUEL C	500	1100		1600				60		
7 420 86	LOT FILION. DO	19 12 C	500			500						
7 420 87	LOT FILION. THEOPHILE MIGNERON 222 PRINCIPAL ST. LAURENT.	19 13 BOURGEOIS C	400			400						
7 420 88	LOT FILION. DO	19 14 C	300			300						
7 420 89	LOT FILION. MONTREAL PARK CO., A/S E. OSTIGUY ALDRED BLDG.	19 15 N	300					300				
7 420 90	LOT FILION. ARTHUR BRUCE OTTER 33 WESTMINSTER AVE., MT.	19 16 MERCHANT P ROYAL.	300				300					
7 420 91	LOT FILION. OMER DESNOYERS CORINA FRANCOEUR SON EPSE S.	19 17 JOURNALIER C DE B.	300			300						
7 420 92	LOT FILION. LA CITE DE MONTREAL.	19 18 EX	300			300						

RÔLE D'ÉVALUATION DES IMMEUBLES POUR L'EXERCICE FINANCIER COMMENÇANT LE 1ER MAI, 1937
VALUATION ROLL OF IMMOVABLE PROPERTY FOR THE FISCAL YEAR COMMENCING 1ST MAY, 1937

RUE FILION.
STREET

ARRONDISSEMENT ÉLECTORAL 5
ELECTORAL DISTRICT

QUARTIER AHUNTSIC.
WARD

COMPTE No ACCOUNT No.	SITUATION DE LA PROPRIÉTÉ LOCATION OF PROPERTY NOM ET ADRESSE DU PROPRIÉTAIRE NAME AND ADDRESS OF OWNER	CADASTRE — SUB-DIVISION		VALEUR (DOLLARS SEULEMENT) — VALUE (DOLLARS ONLY)						Entretien des Trottoirs Maintenance of Sidewalks Pos. Front Fl.	VOÛTES VAULTS	RÉSOLUTION REDUCTION No.
		OCCUPATION ET/AND DÉNOMINATION	TERRAIN LAND	BÂTIMENTS BUILDINGS	EXEMPT	CATHOLIQUE CATHOLIC	PROTESTANTE PROTESTANT	NEUTRE NEUTRAL	JUIVE JEWISH			
7 420 93	LOT FILION. AMAZELIE VEILLEUX VVE DE AMEDEE POULIN	PAR. ST. LAURENT. 19 19 C	300			300						
7 420 94	LOT FILION MARIE ROSE DE LIMA CONEAU THOMAS DEERY	19 20 ERSE DE C	300			300						
7 420 95	LOT FILION. MONTREAL. PARK CO., A/S E. OSTIGUY ALDRED BLDG.	19 21 N	300					300				
7 420 96	LOT FILION. REVD. ARTHUR RUNNELLS.	19 22 P	300					300				
7 420 97	LOT FILION. DO	19 23 P	300					300				
7 420 98	LOT FILION. LA CITE DE MONTREAL.	19 24 EX	300		300							
7 420 99	LOT FILION. MOISE DUFRESNE "SR." 2319 BLVD GOUIN O.	19 25 TAIL. DE PIERRE C	300			300						
7 421 00	LOT FILION. OLIVIER PAQUETTE "JR" LAVAL DES R APIDES.	19 53 JARDINIER C	300			300						
7 421 01	LOT FILION. GEDEON MENARD.	19 54 GENT. C	300			300						

RÔLE D'ÉVALUATION DES IMMEUBLES POUR L'EXERCICE FINANCIER COMMENÇANT LE 1ER MAI, 1937
VALUATION ROLL OF IMMOVABLE PROPERTY FOR THE FISCAL YEAR COMMENCING 1ST MAY, 1937

RUE FILION.
STREET

ARRONDISSEMENT ÉLECTORAL 5
ELECTORAL DISTRICT

QUARTIER AHUNTSIC.
WARD

COMPTE No ACCOUNT No.	SITUATION DE LA PROPRIÉTÉ LOCATION OF PROPERTY NOM ET ADRESSE DU PROPRIÉTAIRE NAME AND ADDRESS OF OWNER	CADASTRE - SUB-DIVISION OCCUPATION ET/AND DÉNOMINATION	VALEUR (DOLLARS SEULEMENT) - VALUE (DOLLARS ONLY)							Entrées des Trottoirs Maintenance of Sidewalks Pgs. Front Fl.	VOÛTES VAULTS	RÉSOLUTION REDUCTION NO.
			TERRAIN LAND	BÂTIMENTS BUILDINGS	VALEUR TOTALE - TOTAL VALUE							
					EXEMPT	CATHOLIQUE CATHOLIC	PROTESTANTE PROTESTANT	NEUTRE NEUTRAL	JUIVE JEWISH			
7 42102	LOT. FILION. J. ROSARIO BEAUCHAMP. 4543 COOLBROOKE	PAR. ST. LAURENT. 19 57 TYPOGRAPHE C	300			300						
7 42103	LOT FILION. DO	19 58 C	300			300						
7 42104	LOT FILION. DO	19 61 C	300			300						
7 42105	LOT FILION. DO	19 62 C	300			300						
7 42106	LOT FILION. MONTREAL PARK CO., 1/3 E. OSTIGUY ALDRED BLDG.	19 65 N	300					300				
7 42107	LOT FILION. DO	19 66 N	300					300				
7 42108	LOT FILION. DO	19 69 N	300					300				
7 42109	LOT FILION. DO	19 70 N	300					300				
7 42110	LOT FILION. DO	19 639 N	80					80				
7 42111	LOT FILION. DO	19 638 N	100					100				

CITÉ DE
CITY OF **MONTREAL**

RÔLE D'ÉVALUATION DES IMMEUBLES POUR L'EXERCICE FINANCIER COMMENÇANT LE 1ER MAI, 1937
VALUATION ROLL OF IMMOVABLE PROPERTY FOR THE FISCAL YEAR COMMENCING 1ST MAY, 1937

279

RUE FILION.
STREET

ARRONDISSEMENT ÉLECTORAL 5
ELECTORAL DISTRICT

QUARTIER AHUNTSIC.
WARD

COMPTE No ACCOUNT No.	SITUATION DE LA PROPRIÉTÉ LOCATION OF PROPERTY NOM ET ADRESSE DU PROPRIÉTAIRE NAME AND ADDRESS OF OWNER	CADASTRE -- SUB-DIVISION		VALEUR (DOLLARS SEULEMENT) -- VALUE (DOLLARS ONLY)					Entretien des Trottoirs Maintenance of Sidewalks Plus. Front FL	VOÛTES VAULTS	RÉSOLUTION REDUCTION NO.
		OCCUPATION ET/AND DÉNOMINATION	TERRAIN LAND	BÂTIMENTS BUILDINGS	EXEMPT	CATHOLIQUE CATHOLIC	PROTESTANTE PROTESTANT	NEUTRE NEUTRAL			
742112	LOT FILION. MONTREAL PARK CO., A/S E. OSTIGUY ALDRED BLDG.	PAR. ST. LAURENT. 19 637 N	100					100			
742113	LOT FILION. DO	19 636 N	100					100			
742114	LOT FILION. DO	19 635 N	100					100			
742115	LOT FILION. DO	19 634 N	100					100			
	<u>DE SALABERRY</u>										
742116	LOT FILION. JOHN Y. DALLAS. DE SALABERRY HOMOLOGUEE	19 633 CLERK P EX	120		70*			50			
742117	LOT FILION. DO	19 632 P	120					120			
742118	LOT FILION. JENNIE CORMIER EPSE DE AMBROISE LEVESQUE 7191 ST. DENIS.	19 631 MENUISIER C	120					120			
742119	LOT FILION. DO	19 630 C	120					120			
742120	LOT FILION. MONTREAL PARK CO., A/S E. OSTIGUY ALDRED BLDG.	19 629 N	120					120			

CITÉ DE
CITY OF MONTREALRÔLE D'ÉVALUATION DES IMMEUBLES POUR L'EXERCICE FINANCIER COMMENÇANT LE 1ER MAI, 1937
VALUATION ROLL OF IMMOVABLE PROPERTY FOR THE FISCAL YEAR COMMENCING 1ST MAY, 1937RUE
STREET

FILION.

ARRONDISSEMENT ÉLECTORAL 5
ELECTORAL DISTRICTQUARTIER AHUNTSIC.
WARD

COMPTE No ACCOUNT No.	SITUATION DE LA PROPRIÉTÉ LOCATION OF PROPERTY NOM ET ADRESSE DU PROPRIÉTAIRE NAME AND ADDRESS OF OWNER	CADASTRE -- SUB-DIVISION OCCUPATION ET/AND DÉNOMINATION	VALEUR (DOLLARS SEULEMENT) -- VALUE (DOLLARS ONLY)							Entretien des Trottoirs Maintenance of Sidewalks Pds. Front Pl.	VOÛTES VAULTS	RÉSOLUTION REDUCTION NO.
			TERRAIN LAND	BÂTIMENTS BUILDINGS	EXEMPT	VALEUR TOTALE -- TOTAL VALUE			JUIVE JEWISH			
						CATHOLIQUE CATHOLIC	PROTESTANTE PROTESTANT	NEUTRE NEUTRAL				
7 421 21	LOT FILION. SUCC FELIX BARRIERE "SR" FELIX BARRIERE ARTHUR BARRIERE HENRI BARRIERE OMER BARRIERE EMILE BARRIERE 1336 ST. CATHERINE E.	PAR. ST. LAURENT. 19 628 C AGENT. COMMIS AGENT.	120			120						
7 421 22	LOT FILION. DO	19 627 C	120			120						
7 421 23	LOT FILION. DO	19 626 C	120			120						
7 421 24	LOT FILION. DO	19 625 C	120			120						
7 421 25	LOT FILION. DO	19 624 C	120			120						
7 421 26	LOT FILION. DO	19 623 C	120			120						
7 421 27	LOT FILION. FRANK T. RAWLEY 713 OUTREMONT AVE.,	19 622 C SALESMAN	120			120						
7 421 28	LOT FILION. SIMON SILVER 5374 ST. LAURENT.	19 621 J MERCHANT	120						120			
7 421 29	LOT FILION. DO	19 620 J	120						120			

RÔLE D'ÉVALUATION DES IMMEUBLES POUR L'EXERCICE FINANCIER COMMENÇANT LE 1ER MAI, 1937
VALUATION ROLL OF IMMOVABLE PROPERTY FOR THE FISCAL YEAR COMMENCING 1ST MAY, 1937

RUE FILION.
STREET

ARRONDISSEMENT ÉLECTORAL 5
ELECTORAL DISTRICT

QUARTIER AHUNTSIC.
WARD

COMPTE No ACCOUNT No.	SITUATION DE LA PROPRIÉTÉ LOCATION OF PROPERTY NOM ET ADRESSE DU PROPRIÉTAIRE NAME AND ADDRESS OF OWNER	CADASTRE -- SUB-DIVISION OCCUPATION ET/DÉNOMINATION	VALEUR (DOLLARS SEULEMENT) -- VALUE (DOLLARS ONLY)					Entretien des Trottoirs Maintenance of Sidewalks Pds. Front Pl.	VOÛTES VAULTS	RÉSOLUTION REDUCTION NO.
			TERRAIN LAND	BÂTIMENTS BUILDINGS	EXEMPT	VALEUR TOTALE -- TOTAL VALUE				
					CATHOLIQUE CATHOLIC	PROTESTANTE PROTESTANT	NEUTRE NEUTRAL	JUIVE JEWISH		
7 421 30	LOT FILION. ARAM HOULE 4596 LAFONTAINE	PAR. ST. LAURENT. 19 619 MENUISIER C	120		120					
7 421 31	LOT FILION. DO	19 618 C	120		120					
7 421 32	LOT FILION. GRACE SHEARLEY WIDOW OF J. FRANCIS MARTIN 5335 DUROCHER.	19 617 P	120			120				
7 421 33	LOT FILION. MONTREAL PARK CO ALDRED BLDG. <i>90 E. Beligny</i>	19 616 N	120				120			
7 421 34	LOT FILION. LA CITE DE MONTREAL.	19 615 EX	120		120					
7 421 35	LOT FILION WILLIAM J. MOORE 602 GREENE AVE	19 614 P	120			120				
7 421 36	LOT FILION. MONTREAL PARK CO., A/S E. OSTIGUY ALDRED BLDG	19 613 N	120				120			
7 421 37	LOT FILION. DO	19 612 N	120				120			
7 421 38	LOT FILION. DO	19 611 N	120				120			

RÔLE D'ÉVALUATION DES IMMEUBLES POUR L'EXERCICE FINANCIER COMMENÇANT LE 1ER MAI, 1937
VALUATION ROLL OF IMMOVABLE PROPERTY FOR THE FISCAL YEAR COMMENCING 1ST MAY, 1937

RUE FILION.
STREET

ARRONDISSEMENT ÉLECTORAL 5
ELECTORAL DISTRICT

QUARTIER AHUNTSIC.
WARD

COMPTE No ACCOUNT No.	SITUATION DE LA PROPRIÉTÉ LOCATION OF PROPERTY NOM ET ADRESSE DU PROPRIÉTAIRE NAME AND ADDRESS OF OWNER	CADASTRE — SUB-DIVISION		VALEUR (DOLLARS SEULEMENT) — VALUE (DOLLARS ONLY)						Entretien des Trottoirs Maintenance of Sidewalks Pav. Front Fl.	VOÛTES VAULTS	RÉSOLUTION REDUCTION NO.
		OCCUPATION ET/AND DÉNOMINATION	TERRAIN LAND	BÂTIMENTS BUILDINGS	EXEMPT	CATHOLIQUE CATHOLIC	PROTESTANTE PROTESTANT	NEUTRE NEUTRAL	JUIVE JEWISH			
742139	LOT FILION. MONTREAL PARK CO., A/S E. OSTIGUY ALDRED BLDG.	PAR. ST. LAURENT. 19 610 N	120					120				
742140	LOT FILION. DO	19 609 N	90					90				
742141	LOT FILION. DO	19 608 N	90					90				
742142	LOT FILION. DO	19 607 N	90					90				
742143	LOT FILION. DO	19 606 N	90					90				
742144	LOT FILION. DO	19 605 N	90					90				
742145	LOT FILION. DO	19 604 N	90					90				
742146	LOT FILION. PRESTON COOPER THOMAS 5486 10 TH AVE., ROSEMONT.	19 603 SUPT. P	90					90				
742147	LOT FILION. DO	19 602 P	90					90				
742148	LOT FILION. DO	19 601 P	90					90				

RÔLE D'ÉVALUATION DES IMMEUBLES POUR L'EXERCICE FINANCIER COMMENÇANT LE 1ER MAI, 1937
VALUATION ROLL OF IMMOVABLE PROPERTY FOR THE FISCAL YEAR COMMENCING 1ST MAY, 1937

RUE
STREET

FILION.

ARRONDISSEMENT ÉLECTORAL 5
ELECTORAL DISTRICT

QUARTIER AHUNTSIC.
WARD

COMPTE No ACCOUNT No.	SITUATION DE LA PROPRIÉTÉ LOCATION OF PROPERTY NOM ET ADRESSE DU PROPRIÉTAIRE NAME AND ADDRESS OF OWNER	CADASTRE — SUB-DIVISION OCCUPATION ET/AND DÉNOMINATION	TERRAIN LAND	BÂTIMENTS BUILDINGS	VALEUR (DOLLARS SEULEMENT) — VALUE (DOLLARS ONLY)					Entretien des Trottoirs Maintenance of Sidewalks Pds. Front Fl.	VOÛTES VAULTS	RÉSOLUTION REDUCTION NO.
					EXEMPT	CATHOLIQUE CATHOLIC	PROTESTANTE PROTESTANT	NEUTRE NEUTRAL	JUIVE JEWISH			
7 421 49	LOT FILION. PRESTON COOPER THOMAS 5486 10TH AVE., ROSEMONT.	PAR. ST. LAURENT. 19 500 SUPT. P	90						90			
7 421 50	LOT FILION. DO	19 599 P	90						90			
7 421 51	LOT FILION. DO	19 598 P	90						90			
7 421 52	LOT FILION. FRED ERNEST DUNNING MARY L. GORDON (HIS WIFE) CHARLEMAGNE P.Q.	19 597 P	90						90			
7 421 53	LOT FILION. DO	19 596 P	90						90			
7 421 54	LOT FILION HERBERT MAULE 504 COLLEGE AVE., WHEATON ILL. U.S.A.	19 595 BERGY P	90						90			
7 421 55	LOT FILION DO JEANNE	19 594 P	90						90			
7 421 56	LOT FILION. MONTREAL PARK CO A/S E. OSTIGUY ALDRED BLDG.	19 592 N	90					90				
7 421 57	LOT FILION. DO	19 591 N	90					90				

RÔLE D'ÉVALUATION DES IMMEUBLES POUR L'EXERCICE FINANCIER COMMENÇANT LE 1ER MAI, 1937
VALUATION ROLL OF IMMOVABLE PROPERTY FOR THE FISCAL YEAR COMMENCING 1ST MAY, 1937

RUE FILION. ARRONDISSEMENT ÉLECTORAL 5 QUARTIER AHUNTSIC.
STREET ELECTORAL DISTRICT WARD

COMPTE No. ACCOUNT No.	SITUATION DE LA PROPRIÉTÉ LOCATION OF PROPERTY NOM ET ADRESSE DU PROPRIÉTAIRE NAME AND ADDRESS OF OWNER	CADASTRE -- SUB-DIVISION OCCUPATION ET/AND DÉNOMINATION	VALEUR (DOLLARS SEULEMENT) -- VALUE (DOLLARS ONLY)							Entretien des Trottoirs Maintenance of Sidewalks Pds. Front Pl.	VOÛTES VAULTS	RÉSOLUTION REDUCTION NO.	
			TERRAIN LAND	BÂTIMENTS BUILDINGS	EXEMPT	CATHOLIQUE CATHOLIC	PROTESTANTE PROTESTANT	NEUTRE NEUTRAL	JUIVE JEWISH				VALEUR TOTALE -- TOTAL VALUE
7 421 58	LOT FILION. JAMES DOWER 325 C DIAMOND COURT.	PAR. ST. LAURENT. 19 590 P	90					90					
7 421 59	LOT FILION. DO	19 589 P	90					90					
7 421 60	LOT FILION. MONTREAL PARK CO A/S E. OSTIGUY ALDRED BXBUILDING.	19 588 N	90						90				
7 421 61	LOT FILION. DO	19 587 N	90						90				
7 421 62	LOT FILION. WILLIAM MCKENZIE BALMY BEACH TORONTO ONT.	19 586 P	90					90					
7 421 63	LOT FILION. DO	19 585 P	90					90					
7 421 64	LOT FILION. FERDINAND GIRARD	19 584 C	90				90						
7 421 65	LOT FILION. DO	19 583 C	90				90						
7 421 66	LOT FILION. ARTHUR GIRARD 2110 FRONTENAC	19 582 JOURNALIER C	90				90						
7 421 67	LOT FILION. CHARLES EDWARD COWAN	19 581 SALESMAN P	90					90					

RÔLE D'ÉVALUATION DES IMMEUBLES POUR L'EXERCICE FINANCIER COMMENÇANT LE 1ER MAI, 1937
VALUATION ROLL OF IMMOVABLE PROPERTY FOR THE FISCAL YEAR COMMENCING 1ST MAY, 1937

RUE FILION.
STREET

ARRONDISSEMENT ÉLECTORAL 5
ELECTORAL DISTRICT

QUARTIER AHUNTSIC.
WARD

COMPTE No ACCOUNT No.	SITUATION DE LA PROPRIÉTÉ LOCATION OF PROPERTY NOM ET ADRESSE DU PROPRIÉTAIRE NAME AND ADDRESS OF OWNER	CADASTRE -- SUB-DIVISION OCCUPATION ET/AND DÉNOMINATION	VALEUR (DOLLARS SEULEMENT) -- VALUE (DOLLARS ONLY)							Entretien des Trotoirs Maintenance of Sidewalks Pds. Front FL	VOÛTES VAULTS	RÉSOLUTION REDUCTION NO.
			TERRAIN LAND	BÂTIMENTS BUILDINGS	EXEMPT	CATHOLIQUE CATHOLIC	PROTESTANTE PROTESTANT	NEUTRE NEUTRAL	JUIVE JEWISH			
7 421 68	LOT FILION. WILLIAM KIRBY 5661 CHABOT.	PAR, ST. LAURENT. 19 580 P	90						90			
7 421 69	LOT FILION. DO	19 579 P	90						90			
7 421 70	LOT FILION LA CITE DE MONTREAL	19 578 EX	90		90							
7 421 71	LOT FILION. DO	19 577 EX	90		90							
7 421 72	LOT FILION. BEATRICE A BRIMBLE A/S W.E. ROWLING THE GUARANTEE CO OF NORTH AMERICA 1111 BEAVER HALL HILL	19 576 P	90						90			
7 421 73	LOT FILION JOHN WILLIAM REEVES 7511 DE GASPE	19 575 P	90						90			
7 421 74	LOT FILION DO	19 574 P	90						90			
7 421 75	LOT FILION. LOUISA DAVIES WIFE OF J.K. FORAN 1007 CANORA ROAD.	19 573 GENT. C	90				90					
7 421 76	LOT FILION DO	19 572 C	90				90					
7 421 77	LOT FILION. DO	19 571 C	90				90					

CITÉ DE MONTREAL
CITY OF

RÔLE D'ÉVALUATION DES IMMEUBLES POUR L'EXERCICE FINANCIER COMMENÇANT LE 1ER MAI, 1937
VALUATION ROLL OF IMMOVABLE PROPERTY FOR THE FISCAL YEAR COMMENCING 1ST MAY, 1937

FILION.

5

AHUNTSIC.

RUE
STREET

ARRONDISSEMENT ÉLECTORAL
ELECTORAL DISTRICT

QUARTIER
WARD

COMPTE NO ACCOUNT NO.	SITUATION DE LA PROPRIÉTÉ LOCATION OF PROPERTY NOM ET ADRESSE DU PROPRIÉTAIRE NAME AND ADDRESS OF OWNER	CADASTRE — SUB-DIVISION OCCUPATION ET/OU DÉNOMINATION	VALEUR (DOLLARS SEULEMENT) — VALUE (DOLLARS ONLY)					Entretien des Trottoirs Maintenance of Sidewalks Pds. Front Pl.	VOÛTES VAULTS	RÉSOLUTION REDUCTION NO.
			TERRAIN LAND	BÂTIMENTS BUILDINGS	EXEMPT	VALEUR TOTALE — TOTAL VALUE				
						CATHOLIQUE CATHOLIC	PROTESTANTE PROTESTANT	NEUTRE NEUTRAL	JUIVE JEWISH	
7 421 78	LOT FILION. CHARLES G. CRAIB 176 24 E AVE., LACHINE	PAR. ST. LAURENT. 19 570 P	90				90			
7 421 79	LOT FILION. DO	19 569 P	90				90			
7 421 80	LOT FILION. JOSEPH ASELTINE	19 568 P	90				90			
7 421 81	LOT FILION. MONTREAL PARK CO., A/S E. OSTIGUY ALDRED BUILDING.	19 567 N	90					90		
7 421 82	LOT FILION. DO	19 566 N	90					90		
7 421 83	LOT FILION. DO	19 565 N	90					90		
7 421 84	LOT FILION. DO	19 564 N	90					90		
7 421 85	LOT FILION. THOMAS MOODIE 650 HAIG AVE.,	19 563 PLUMBER P	90				90	90		
7 421 86	LOT FILION. MONTREAL PARK CO., A/S E. OSTIGUY ALDRED BLDG.	19 562 N	90					90		

CITÉ DE
CITY OF **MONTREAL**

RÔLE D'ÉVALUATION DES IMMEUBLES POUR L'EXERCICE FINANCIER COMMENÇANT LE 1ER MAI, 1937
VALUATION ROLL OF IMMOVABLE PROPERTY FOR THE FISCAL YEAR COMMENCING 1ST MAY, 1937

FILION.

ARRONDISSEMENT ÉLECTORAL
ELECTORAL DISTRICT

QUARTIER
WARD

AHUNTSIC.

RUE
STREET

COMPTE No ACCOUNT No.	SITUATION DE LA PROPRIÉTÉ LOCATION OF PROPERTY	CADASTRE — SUB-DIVISION OCCUPATION ET/AND DÉNOMINATION	VALEUR (DOLLARS SEULEMENT) — VALUE (DOLLARS ONLY)					Entretien des Trottoirs Maintenance of Sidewalks Pav. Front Pl.	VOÛTES VAULTS	RÉSOLUTION REDUCTION NO.
			TERRAIN LAND	BÂTIMENTS BUILDINGS	EXEMPT	VALEUR TOTALE — TOTAL VALUE				
					CATHOLIQUE CATHOLIC	PROTESTANTE PROTESTANT	NEUTRE NEUTRAL	JUIVE JEWISH		
7 421 87	LO FILION. ANNETTE DESAULNIERS 518 SHERBROOKE EST.	PAR. ST. LAURENT. 19 561 FILLE MAJEURE C	90		90					
7 421 88	LOT FILION. 00	19 560 C	90		90					
7 421 89	LOT FILION. MARIE LOUISE BILODEAU VVE DE ROSARIO FRAPPIER	19 559 C	90		90					
7 421 90	LOT FILION. WILLIAM FRIGON 6313 ALMA.	19 558 C	90		90					
7 421 91	LOT FILION. MONTREAL PARK CO., A/S E. OSTIGUY ALDRED BLDG.	19 557 N	90				90			
7 421 92	LOT FILION. 00	19 1286 N	90				90			
7 421 93	LOT FILION. 00	19 1287 N	90				90			
7 421 94	LOT FILION. 00	19 1288 N	90				90			
7 421 95	LOT FILION. 00	19 1289 N	90				90			
7 421 96	LOT FILION. 00	19 1290 N	90				90			

RÔLE D'ÉVALUATION DES IMMEUBLES POUR L'EXERCICE FINANCIER COMMENÇANT LE 1ER MAI, 1937
VALUATION ROLL OF IMMOVABLE PROPERTY FOR THE FISCAL YEAR COMMENCING 1ST MAY, 1937

FILION.

ANUNTSIC.

RUE STREET ARRONDISSEMENT ÉLECTORAL ELECTORAL DISTRICT QUARTIER WARD

COMPTE No ACCOUNT No.	SITUATION DE LA PROPRIÉTÉ LOCATION OF PROPERTY NOM ET ADRESSE DU PROPRIÉTAIRE NAME AND ADDRESS OF OWNER	CADASTRE - SUB-DIVISION OCCUPATION ET/AND DÉNOMINATION	VALEUR (DOLLARS SEULEMENT) - VALUE (DOLLARS ONLY)						Entretien des Trottoirs Maintenance of Sidewalks Pav. Front Ft.	VOÛTES VAULTS	RÉSOLUTION REDUCTION NO.
			TERRAIN LAND	BÂTIMENTS BUILDINGS	EXEMPT	VALEUR TOTALE - TOTAL VALUE					
					CATHOLIQUE CATHOLIC	PROTESTANTE PROTESTANT	NEUTRE NEUTRAL				
		PAR. ST. LAURENT.									
7 421 97	LOT FILION. MONTREAL PARK CO A/S E. OSTIGUY ALDRÉ BLDG.	19 1291 N	90				90				
7 421 98	LOT FILION. DO	19 1292 N	90				90				
7 421 99	LOT FILION. DO	19 1293 N	90				90				
7 422 00	LOT FILION. DO	19 1294 N	90				90				
7 422 01	LOT FILION. DO	19 1295 N	90				90				
7 422 02	LOT FILION. DO	19 1296 N	90				90				
7 422 03	LOT FILION. DO	19 1297 N	90				90				
7 422 04	LOT FILION. DO	19 1298 N	90				90				
7 422 05	LOT FILION. DO	19 1299 N	90				90				
7 422 06	LOT FILION THEOPHILE BAULNE 11669 FILION.	19 1300 JOURNALIER C	90			90					
7 422 07	LOT FILION.	19 1301 c	90			90					

CITÉ DE MONTREAL
CITY OFRÔLE D'ÉVALUATION DES IMMEUBLES POUR L'EXERCICE FINANCIER COMMENÇANT LE 1ER MAI, 1937
VALUATION ROLL OF IMMOVABLE PROPERTY FOR THE FISCAL YEAR COMMENCING 1ST MAY, 1937RUE
STREET

FILION

ARRONDISSEMENT ÉLECTORAL
ELECTORAL DISTRICT

5

QUARTIER
WARD

AHUNTSIC.

COMPTE No ACCOUNT No.	SITUATION DE LA PROPRIÉTÉ LOCATION OF PROPERTY NOM ET ADRESSE DU PROPRIÉTAIRE NAME AND ADDRESS OF OWNER	CADASTRE — SUB-DIVISION OCCUPATION ET/AND DÉNOMINATION	VALEUR (DOLLARS SEULEMENT) — VALUE (DOLLARS ONLY)						Entretien des Trottoirs Maintenance of Sidewalks Pds. Front Pl.	VOÛTES VAULTS	RÉSOLUTION REDUCTION NO.		
			TERRAIN LAND	BÂTIMENTS BUILDINGS	EXEMPT	CATHOLIQUE CATHOLIC	PROTESTANTE PROTESTANT	NEUTRE NEUTRAL				JUIVE JEWISH	VALEUR TOTALE — TOTAL VALUE
7 422 08	LOT FILION. THEOPHILE BAULNE 11669 FILION.	PAR. ST. LAURENT. 19 1302 JOURNALIER C	90				90						
7 422 09	11669 FILION. DO	19 1303 C	90	60			150						
7 422 10	LOT FILION. MONTREAL PARK CO., A/S E. OSTIGUY.	19 1304 N	90					90					
7 422 11	LOT FILION. DO	19 1305 N	90					90					
7 422 12	LOT FILION. DO	19 1305 N	90					90					
7 422 13	11655 FILION. GODFREY WILLIAM MUNDY 9660 FOUCHER.	19 1307 WAITER P	90	110			200						
7 422 14	LOT FILION. DO	19 1308 P	90				90						
7 422 15	LOT FILION. DO	19 1309 P	90				90						
7 422 16	LOT FILION. DO	19 1310 P	90				90						
7 422 17	LOT FILION DO	19 1311 P	90				90						

RÔLE D'ÉVALUATION DES IMMEUBLES POUR L'EXERCICE FINANCIER COMMENÇANT LE 1ER MAI, 1937
VALUATION ROLL OF IMMOVABLE PROPERTY FOR THE FISCAL YEAR COMMENCING 1ST MAY, 1937

RUE FILION. ARRONDISSEMENT ÉLECTORAL 5 QUARTIER AHUN SIC.
STREET FILION. ELECTORAL DISTRICT 5 WARD AHUN SIC.

COMPTE No. ACCOUNT No.	SITUATION DE LA PROPRIÉTÉ LOCATION OF PROPERTY	CADASTRE — SUB-DIVISION OCCUPATION ET/AND DÉNOMINATION	VALEUR (DOLLARS SEULEMENT) — VALUE (DOLLARS ONLY)							Entretien des Trotoirs Maintenance of Sidewalks Pav. Front Pl.	VOÛTES VAULTS	RÉSOLUTION REDUCTION NO.
			TERRAIN LAND	BÂTIMENTS BUILDINGS	EXEMPT	CATHOLIQUE CATHOLIC	PROTESTANTE PROTESTANT	NEUTRE NEUTRAL	JUIVE JEWISH			
7 42218	11645 FILION. MONTREAL PARK CO., A/S E. OSTIGUY ALDRED BLDG.	PAR. ST. LAURENT. 19 1312 N	90	30				120				
7 42219	LOT FILION. DO	19 1313 N	90					90				
7 42220	LOT FILION. DO	19 1314 N	90					90				
7 42221	LOT FILION. DO	19 1315 N	90					90				
7 42222	<i>Lot Belony</i> DO	19 1316 N	90					90				
7 42223	LOT FILION DO	19 1317 N	90					90				
7 42224	LOT FILION. DO	19 1318 N	90					90				
7 42225	LOT FILION. DO	19 1319 N	90					90				
7 42226	LOT FILION. DO	19 1320 N	90					90				
7 42227	LOT FILION. DO	19 1321 N	90					90				
	<u>AVE. DE LA PAIX.</u>											

RÔLE D'ÉVALUATION DES IMMEUBLES POUR L'EXERCICE FINANCIER COMMENÇANT LE 1ER MAI, 1937
VALUATION ROLL OF IMMOVABLE PROPERTY FOR THE FISCAL YEAR COMMENCING 1ST MAY, 1937

RUE FILION.
STREET

ARRONDISSEMENT ÉLECTORAL 5
ELECTORAL DISTRICT

QUARTIER AHUNTSIC.
WARD

COMPTE No ACCOUNT No.	SITUATION DE LA PROPRIÉTÉ LOCATION OF PROPERTY NOM ET ADRESSE DU PROPRIÉTAIRE NAME AND ADDRESS OF OWNER	CADASTRE — SUB-DIVISION		VALEUR (DOLLARS SEULEMENT) — VALUE (DOLLARS ONLY)						Entretien des Trottoirs Maintenance of Sidewalks Pav. Front Et.	VOÛTES VAULTS	RÉSOLUTION REDUCTION NO.
		OCCUPATION ET/AND DÉNOMINATION	TERRAIN LAND	BÂTIMENTS BUILDINGS	EXEMPT	CATHOLIQUE CATHOLIC	PROTESTANTS PROTESTANT	NEUTRE NEUTRAL	JUIVE JEWISH			
	AVE. DE LA PAIX.	PAR. ST. LAURENT.										
7 422 28	LOT FILION. MONTREAL PARK CO., A/S E. OSTIGUY ALDRED BLDG.	19 866 N	90					90				
7 422 29	LOT FILION. DO	19 867 N	90					90				
7 422 30	LOT FILION. DO	19 PT 868 N	90					90				
7 422 31	LOT FILION. DO	19 REAR 869 N	90					90				
7 422 32	LOT FILION. DO	19 REAR PT 870 N	15					15				
	LOT FILION.	19 PT 868 872 872 PT 873										
	CAN. NORTHERN ONTARIO RY. CO.,	VALEUR CH. ST. LAURENT										
7 422 33	LOT FILION. MONTREAL PARK CO A/S E. OSTIGUY ALDRED BLDG.	19 PT 873 N	20					20				
7 422 34	LOT FILION. DO	19 PT 874 N	60					60				
7 422 35	LOT FILION. DO	19 PT 875 N	70					70				

CITÉ DE
CITY OF **MONTREAL**

292

RÔLE D'ÉVALUATION DES IMMEUBLES POUR L'EXERCICE FINANCIER COMMENÇANT LE 1ER MAI, 1937
VALUATION ROLL OF IMMOVABLE PROPERTY FOR THE FISCAL YEAR COMMENCING 1ST MAY, 1937

RUE FILION. ARRONDISSEMENT ÉLECTORAL 5 QUARTIER AHUNTSIC.
STREET ELECTORAL DISTRICT WARD

COMPTE No ACCOUNT No.	SITUATION DE LA PROPRIÉTÉ LOCATION OF PROPERTY NOM ET ADRESSE DU PROPRIÉTAIRE NAME AND ADDRESS OF OWNER	CADASTRE - SUB-DIVISION OCCUPATION ET/OU DÉNOMINATION	VALEUR (DOLLARS SEULEMENT) - VALUE (DOLLARS ONLY)							Entretien des Trotoirs Maintenance of Sidewalks Pds. Front FL	VOÛTES VAULTS	RÉSOLUTION REDUCTION NO.
			TERRAIN LAND	BÂTIMENTS BUILDINGS	EXEMPT	CATHOLIQUE CATHOLIC	PROTESTANTE PROTESTANT	NEUTRE NEUTRAL	JUIVE JEWISH			
7 422 36	LOT FILION. MONTREAL PARK CO., A/S E. OSTIGUY ALDRED BLDG.	PAR. ST. LAURENT. 19 876 N	70						70			
7 422 37	LOT FILION. DO	19 877 N	70						70			
7 422 38	LOT FILION. DO	19 878 N	70						70			
7 422 39	LOT FILION. DO	19 879 N	70						70			
7 422 40	LOT FILION. DO	19 880 N	70						70			
7 422 41	LOT FILION. DO	19 881 N	70						70			
7 422 42	LOT FILION. DO	19 882 N	70						70			
7 422 43	LOT FILION. DO	19 883 N	70						70			
7 422 44	LOT FILION. DO	19 884 N	70						70			
7 422 45	LOT FILION. DO	19 885 N	70						70			

RÔLE D'ÉVALUATION DES IMMEUBLES POUR L'EXERCICE FINANCIER COMMENÇANT LE 1ER MAI, 1937
VALUATION ROLL OF IMMOVABLE PROPERTY FOR THE FISCAL YEAR COMMENCING 1ST MAY, 1937

RUE FILION.
STREET

ARRONDISSEMENT ÉLECTORAL 5
ELECTORAL DISTRICT

QUARTIER AHUNTSIC.
WARD

COMPTE No ACCOUNT No.	SITUATION DE LA PROPRIÉTÉ LOCATION OF PROPERTY NOM ET ADRESSE DU PROPRIÉTAIRE NAME AND ADDRESS OF OWNER	CADASTRE - SUB-DIVISION OCCUPATION ET/OU DÉNOMINATION P.A. ST. LAURENT 19 886 N	TERRAIN LAND	BÂTIMENTS BUILDINGS	VALEUR (DOLLARS SEULEMENT) - VALUE (DOLLARS ONLY)					Entretien des Trottoirs Maintenance of Sidewalks Pds. Front Fl.	VOÛTES VOTES	RESOLUTION REDUCTION NO.
					EXEMPT	CATHOLIQUE CATHOLIC	PROTESTANTE PROTESTANT	NEUTRE NEUTRAL	JUIVE JEWISH			
7 422 46	LOT FILION. MONTREAL PARK CO A/S E. OSTIGUY ALDRED BLDG.	19 886 N	70					70				
7 422 47	LOT FILION. DO	19 887 N	70					70				
7 422 48	LOT FILION. DO	19 888 N	70					70				
7 422 49	LOT FILION. DO	19 889 N	70					70				
7 422 50	LOT FILION.	19 890 N	70					70				
7 422 51	DO	N	70					70				
7 422 51	LOT FILION. DO	19 891 N	70					70				
7 422 52	LOT FILION. DO	19 892 N	70					70				
7 422 53	LOT FILION. DO	19 893 N	70					70				
7 422 54	LOT FILION. DO	19 894 N	70					70				
7 422 55	LOT FILION. DO	19 895 N	70					70				

RÔLE D'ÉVALUATION DES IMMEUBLES POUR L'EXERCICE FINANCIER COMMENÇANT LE 1ER MAI, 1937
VALUATION ROLL OF IMMOVABLE PROPERTY FOR THE FISCAL YEAR COMMENCING 1ST MAY, 1937

RUE FILION.
STREET

ARRONDISSEMENT ÉLECTORAL 5
ELECTORAL DISTRICT

QUARTIER ANUNTSIC.
WARD

COMPTE No ACCOUNT No.	SITUATION DE LA PROPRIÉTÉ LOCATION OF PROPERTY NOM ET ADRESSE DU PROPRIÉTAIRE NAME AND ADDRESS OF OWNER	CADASTRE -- SUB-DIVISION OCCUPATION ET/AMÉ DÉNOMINATION	VALEUR (DOLLARS SEULEMENT) -- VALUE (DOLLARS ONLY)							Entretien des Trottoirs Maintenance of Sidewalks Pds. Front Ft.	VOÛTES VAULTS	RÉSOLUTION REDUCTION NO.
			TERRAIN LAND	BÂTIMENTS BUILDINGS	VALEUR TOTALE -- TOTAL VALUE							
			EXEMPT	CATHOLIQUE CATHOLIC	PROTESTANTE PROTESTANT	NEUTRE NEUTRAL	JUIVE JEWISH					
7 422 56	LOT FILION. MONTREAL PARK CO. A/S E. OSTIGUY ALDRED BLDG.	PAR. ST. LAURENT. 19 896 N	70				70					
7 422 57	LOT FILION. DO	19 897 N	70				70					
7 422 58	LOT FILION. DO	19 898 N	70				70					
7 422 59	LOT FILION. DO	19 899 N	70				70					
7 422 60	LOT FILION. DO	19 900 N	70				70					
7 422 61	LOT FILION. DO	19 901 N	70				70					
7 422 62	LOT FILION. DO	19 902 N	70				70					
7 422 63	LOT FILION. DO	19 903 N	70				70					
7 422 64	LOT FILION. DO	19 904 N	70				70					
7 422 65	LOT FILION. DO	19 905 N	70				70					

RÔLE D'ÉVALUATION DES IMMEUBLES POUR L'EXERCICE FINANCIER COMMENÇANT LE 1ER MAI, 1937
VALUATION ROLL OF IMMOVABLE PROPERTY FOR THE FISCAL YEAR COMMENCING 1ST MAY, 1937

RUE FILION.
STREET

ARRONDISSEMENT ÉLECTORAL 5
ELECTORAL DISTRICT

QUARTIER AHUNTSIC.
WARD

COMPTE No ACCOUNT No.	SITUATION DE LA PROPRIÉTÉ LOCATION OF PROPERTY NOM ET ADRESSE DU PROPRIÉTAIRE NAME AND ADDRESS OF OWNER	CADASTRE - SUB-DIVISION OCCUPATION ET/AND DÉNOMINATION	VALEUR (DOLLARS SEULEMENT) - VALUE (DOLLARS ONLY)					Entretien des Trottoirs Maintenance of Sidewalks Pav. Front Pl.	VOÛTES VAULTS	RÉSOLUTION REDUCTION NO.
			TERRAIN LAND	BÂTIMENTS BUILDINGS	EXEMPT	VALEUR TOTALE - TOTAL VALUE				
					CATHOLIQUE CATHOLIC	PROTESTANTE PROTESTANT	NEUTRE NEUTRAL	JUIVE JEWISH		
7 422 66	CLEROUX LOT FILION. MONTREAL PARK CO. A/S E. OSTIGUY ALDRED BLDG.	PAR. ST. LAURENT. 19 1070 N	50				50			
7 422 67	LOT FILION. DO	19 1071 N	50				50			
7 422 68	LOT FILION. DO	19 1072 N	50				50			
7 422 69	LOT FILION. DO	19 1073 N	50				50			
7 422 70	LOT FILION. DO	19 1074 N	50				50			
7 422 71	LOT FILION. DO	19 1075 N	50				50			
7 422 72	LOT FILION. DO	19 1076 N	50				50			
7 422 73	LOT FILION. DO	19 1077 N	50				50			
7 422 74	LOT FILION. DO	19 1078 N	50				50			
7 422 75	LOT FILION. DO	19 1079 N	50				50			

RÔLE D'ÉVALUATION DES IMMEUBLES POUR L'EXERCICE FINANCIER COMMENÇANT LE 1ER MAI, 1937
VALUATION ROLL OF IMMOVABLE PROPERTY FOR THE FISCAL YEAR COMMENCING 1ST MAY, 1937

RUE FILION.
STREET

ARRONDISSEMENT ÉLECTORAL 5
ELECTORAL DISTRICT

QUARTIER AHUNTSIC.
WARD

COMPTE No ACCOUNT No.	SITUATION DE LA PROPRIÉTÉ LOCATION OF PROPERTY NOM ET ADRESSE DU PROPRIÉTAIRE NAME AND ADDRESS OF OWNER	CADASTRE - SUB-DIVISION OCCUPATION ET/AND DÉNOMINATION	VALEUR (DOLLARS SEULEMENT) - VALUE (DOLLARS ONLY)							Entretien des Trotoirs Maintenance of Sidewalks Pds. Front Pl.	VOÛTES VAULTS	RÉSOLUTION REDUCTION NO.
			TERRAIN LAND	BÂTIMENTS BUILDINGS	EXEMPT	CATHOLIQUE CATHOLIC	PROTESTANTE PROTESTANT	NEUTRE NEUTRAL	JUIVE JEWISH			
7 422 76	LOT FILION. MONTREAL PARK CO. A/S E. OSTIGUY ALDRED BLDG.	PAR. ST. LAURENT. 19 1080 N	50					50				
7 422 77	LOT FILION. DO	19 1081 N	50					50				
7 422 78	LOT FILION. DO	19 1082 N	50					50				
7 422 79	LOT FILION. DO	19 1083 N	50					50				
7 422 80	LOT FILION. DO	19 1084 N	50					50				
7 422 81	LOT FILION. DO	19 1085 N	50					50				
7 422 82	LOT FILION. DO	19 1086 N	50					50				
7 422 83	LOT FILION. DO	19 1087 N	50					50				
7 422 84	LOT FILION. DO	19 1088 N	50					50				
7 422 85	LOT FILION. DO	19 1089 N	50					50				

CITÉ DE MONTREAL
CITY OF

237

RÔLE D'ÉVALUATION DES IMMEUBLES POUR L'EXERCICE FINANCIER COMMENÇANT LE 1ER MAI, 1937
VALUATION ROLL OF IMMOVABLE PROPERTY FOR THE FISCAL YEAR COMMENCING 1ST MAY, 1937

RUE FILION.
STREET

ARRONDISSEMENT ÉLECTORAL 5
ELECTORAL DISTRICT

QUARTIER AHUNTSIC.
WARD

COMPTE No ACCOUNT No.	SITUATION DE LA PROPRIÉTÉ LOCATION OF PROPERTY NOM ET ADRESSE DU PROPRIÉTAIRE NAME AND ADDRESS OF OWNER	CADASTRE - SUB-DIVISION OCCUPATION ET/AND DÉNOMINATION	TERRAIN LAND	BÂTIMENTS BUILDINGS	VALEUR (DOLLARS SEULEMENT) - VALUE (DOLLARS ONLY)					Entretien des Trottoirs Maintenance of Sidewalks Par. Front Fl.	VOÛTES VAULTS	RÉSOLUTION REDUCTION NO.
					EXEMPT	CATHOLIQUE CATHOLIC	PROTESTANTE PROTESTANT	NEUTRE NEUTRAL	JUIVE JEWISH			
7 422 86	LOT FILION. MONTREAL PARK CO A/S E. OSTIGUY ALDRED BLDG.	PAR. ST. LAURENT. 19 1090 N	50					50				
7 422 87	LOT FILION. DO	19 1091 N	50					50				
7 422 88	LOT FILION. DO	19 1092 N	50					50				
7 422 89	LOT FILION. DO	19 1093 N	50					50				
7 422 90	LOT FILION. DO	19 1094 N	50					50				
7 422 91	LOT FILION. DO	19 1095 N	50					50				
	<u>TRAVERSEZ.</u>											
7 422 92	LOT FILION. DO	19 1068 1067 1066 N	50					50				
7 422 93	LOT FILION. DO	19 1065 N	50					50				

RÔLE D'ÉVALUATION DES IMMEUBLES POUR L'EXERCICE FINANCIER COMMENÇANT LE 1ER MAI, 1937
VALUATION ROLL OF IMMOVABLE PROPERTY FOR THE FISCAL YEAR COMMENCING 1ST MAY, 1937

RUE FILION. ARRONDISSEMENT ÉLECTORAL 5 QUARTIER AHUNTSIC.
STREET ELECTORAL DISTRICT WARD

COMPTE No ACCOUNT No.	SITUATION DE LA PROPRIÉTÉ LOCATION OF PROPERTY NOM ET ADRESSE DU PROPRIÉTAIRE NAME AND ADDRESS OF OWNER	CADASTRE - SUB-DIVISION OCCUPATION ET/AND DÉNOMINATION	VALEUR (DOLLARS SEULEMENT) - VALUE (DOLLARS ONLY)							Entretien des Trotoirs Maintenance of Sidewalks Pds. Front FL	VOÛTES VAULTS	RÉDUCTION REDUCTION NO.
			TERRAIN LAND	BÂTIMENTS BUILDINGS	EXEMPT	CATHOLIQUE CATHOLIC	PROTESTANTE PROTESTANT	NEUTRE NEUTRAL	JUIVE JEWISH			
7 422 94	LOT FILION. MONTREAL PARK CO. A/S E. OSTIGUY ALDRED BLDG.	PAR. ST. LAURENT. 19 1064 N	50						50			
7 422 95	LOT FILION. DO	19 1063 N	50						50			
7 422 96	LOT FILION. DO	19 1062 N	50						50			
7 422 97	LOT FILION. DO	19 1061 N	50						50			
7 422 98	LOT FILION DO	19 1060 N	50						50			
7 422 99	LOT FILION. DO	19 1059 N	50						50			
7 423 00	LOT FILION. DO	19 1058 N	50						50			
7 423 01	LOT FILION. DO	19 1057 N	50						50			
7 423 02	LOT FILION. DO	19 1056 N	50						50			
7 423 03	LOT FILION. DO	19 1055 N	50						50			

CITÉ DE
CITY OF **MONTREAL**RÔLE D'ÉVALUATION DES IMMEUBLES POUR L'EXERCICE FINANCIER COMMENÇANT LE 1ER MAI, 1937
VALUATION ROLL OF IMMOVABLE PROPERTY FOR THE FISCAL YEAR COMMENCING 1ST MAY, 1937

AHUNTS IC.

RUE
STREETARRONDISSEMENT ÉLECTORAL
ELECTORAL DISTRICTQUARTIER
WARD

COMPTE No ACCOUNT No.	SITUATION DE LA PROPRIÉTÉ LOCATION OF PROPERTY NOM ET ADRESSE DU PROPRIÉTAIRE NAME AND ADDRESS OF OWNER	CADASTRE - SUB-DIVISION OCCUPATION ET/AND DÉNOMINATION	VALEUR (DOLLARS SEULEMENT) - VALUE (DOLLARS ONLY)							Entretien des Trottoirs Maintenance of Sidewalks Pds. Front Fl.	VOÛTES VAULTS	RÉSOLUTION REDUCTION NO.
			TERRAIN LAND	BÂTIMENTS BUILDINGS	VALEUR TOTALE - TOTAL VALUE							
					EXEMPT	CATHOLIQUE CATHOLIC	PROTESTANTE PROTESTANT	NEUTRE NEUTRAL	JUIVE JEWISH			
7 423 04	LOT FILION. MONTREAL PARK CO. A/S E. OSTIGUY. ALDRED BLDG.	PAR. ST. LAURENT. 19 1054 N	50					50				
7 423 05	LOT FILION. DO	19 1053 N	50					50				
7 423 06	LOT FILION. DO	19 1052 N	50					50				
7 423 07	LOT FILION. DO	19 1051 N	50					50				
7 423 08	LOT FILION. DO	19 1050 N	50					50				
7 423 09	LOT FILION. DO	19 1049 N	50					50				
7 423 10	LOT FILION. DO	19 1048 N	50					50				
7 423 11	LOT FILION. DO	19 1047 N	50					50				
7 423 12	LOT FILION. DO	19 1046 N	50					50				
7 423 13	LOT FILION. DO	19 1045 N	50					50				

CITÉ DE
CITY OF **MONTREAL**RÔLE D'ÉVALUATION DES IMMEUBLES POUR L'EXERCICE FINANCIER COMMENÇANT LE 1ER MAI, 1937
VALUATION ROLL OF IMMOVABLE PROPERTY FOR THE FISCAL YEAR COMMENCING 1ST MAY, 1937RUE
STREET

FILION.

ARRONDISSEMENT ÉLECTORAL 5
ELECTORAL DISTRICTQUARTIER AHUNTSIC.
WARD

COMPTE No ACCOUNT No.	SITUATION DE LA PROPRIÉTÉ LOCATION OF PROPERTY NOM ET ADRESSE DU PROPRIÉTAIRE NAME AND ADDRESS OF OWNER	CADASTRE - SUB-DIVISION OCCUPATION et/AND DÉNOMINATION	VALEUR (DOLLARS SEULEMENT) - VALUE (DOLLARS ONLY)							Entretien des Trottoirs Maintenance of Sidewalks Pds. Front PL.	VOÛTES VAULTS	RÉSOLUTION REDUCTION NO.
			TERRAIN LAND	BÂTIMENTS BUILDINGS	VALEUR TOTALE - TOTAL VALUE							
			EXEMPT	CATHOLIQUE CATHOLIC	PROTESTANTE PROTESTANT	NEUTRE NEUTRAL	JUIVE JEWISH					
742314	LOT FILION. MONTREAL PARK CO. A/S E. OSTIGUY ALDRED BLDG.	PAR. ST. LAURENT. 19 1044 N	50				50					
742315	LOT FILION. DO	19 1043 N	50				50					
742316	LOT FILION. DO	19 1042 N	50				50					
742317	LOT FILION. DO	19 1041 N	50				50					
742318	LOT FILION. DO	19 1040 N	50				50					
742319	LOT FILION. DO	19 865 N	70				70					
742320	LOT FILION. DO	19 864 N	70				70					
742321	LOT FILION. DO	19 863 N	70				70					
742322	LOT FILION. DO	19 862 N	70				70					
742323	LOT FILION. DO	19 861 N	70				70					

CITÉ DE MONTREAL
CITY OF

301

RÔLE D'ÉVALUATION DES IMMEUBLES POUR L'EXERCICE FINANCIER COMMENÇANT LE 1ER MAI, 1937
VALUATION ROLL OF IMMOVABLE PROPERTY FOR THE FISCAL YEAR COMMENCING 1ST MAY, 1937

RUE FILION.
STREET

ARRONDISSEMENT ÉLECTORAL 5
ELECTORAL DISTRICT

QUARTIER AHUNTSIC.
WARD

COMPTE No ACCOUNT No.	SITUATION DE LA PROPRIÉTÉ LOCATION OF PROPERTY NOM ET ADRESSE DU PROPRIÉTAIRE NAME AND ADDRESS OF OWNER	CADASTRE — SUB-DIVISION OCCUPATION ET/AND DÉNOMINATION	VALEUR (DOLLARS SEULEMENT) — VALUE (DOLLARS ONLY)							Entretien des Trottoirs Maintenance of Sidewalks Pds. Front Ft.	VOÛTES VAULTS	RÉSOLUTION REDUCTION NO.
			TERRAIN LAND	BÂTIMENTS BUILDINGS	EXEMPT	CATHOLIQUE CATHOLIC	PROTESTANTE PROTESTANT	NEUTRE NEUTRAL	JUIVE JEWISH			
		PAR. ST. LAURENT.										
7 423 24	LOT FILION. MONTREAL PARK CO A/S E. OSTIGUY ALDRED BLDG.	19 860 N	70						70			
7 423 25	LOT FILION. DO	19 859 N	70						70			
7 423 26	LOT FILION. DO	19 858 N	70						70			
7 423 27	LOT FILION DO	19 857 N	70						70			
7 423 28	LOT FILION. DO	19 856 N	70						70			
7 423 29	LOT FILION. DO	19 855 N	70						70			
7 423 30	LOT FILION. DO	19 854 N	70						70			
7 423 31	LOT FILION. DO	19 853 N	70						70			
7 423 32	LOT FILION. DO	19 852 N	70						70			
7 423 33	LOT FILION. DO	19 851 N	70						70			

RÔLE D'ÉVALUATION DES IMMEUBLES POUR L'EXERCICE FINANCIER COMMENÇANT LE 1ER MAI, 1937
VALUATION ROLL OF IMMOVABLE PROPERTY FOR THE FISCAL YEAR COMMENCING 1ST MAY, 1937

RUE FILION.
STREET

ARRONDISSEMENT ÉLECTORAL 5
ELECTORAL DISTRICT

QUARTIER AHUNTSIC.
WARD

COMPTE No ACCOUNT No.	SITUATION DE LA PROPRIÉTÉ LOCATION OF PROPERTY		CADASTRE - SUB-DIVISION		VALEUR (DOLLARS SEULEMENT) - VALUE (DOLLARS ONLY)					Entretien des Trottoirs Maintenance of Sidewalks Pds. Front Ft.	VOÛTES VAULTS	RÉSOLUTION REDUCTION NO.	
	NOM ET ADRESSE DU PROPRIÉTAIRE NAME AND ADDRESS OF OWNER		OCCUPATION ET/AND DÉNOMINATION		TERRAIN LAND	BÂTIMENTS BUILDINGS	EXEMPT	CATHOLIQUE CATHOLIC	PROTESTANTE PROTESTANT				NEUTRE NEUTRAL
			PAR. ST. LAURENT.										
7 423 34	LOT FILION		19	850									
		58 MONTREAL PARK CO. A/S E. OSTIGUY ALDRED BLDG.		N	70					70			
7 423 35	LOT FILION.		19	849									
		DO		N	70					70			
7 423 36	LOT FILION.		19	848									
		DO		N	70					70			
7 423 37	LOT FILION.		19	847									
		DO		N	70					70			
7 423 38	LOT FILION.		19	846									
		DO		N	70					70			
7 423 39	LOT FILION.		19	845									
		DO		N	70					70			
7 423 40	LOT FILION.		19	844									
		DO		N	70					70			
7 423 41	LOT FILION.		19	843									
		DO		N	70					70			
7 423 42	LOT FILION.		19	842									
		DO		N	70					70			
7 423 43	LOT FILION.		19	841									
		DO		N	70					70			

RÔLE D'ÉVALUATION DES IMMEUBLES POUR L'EXERCICE FINANCIER COMMENÇANT LE 1ER MAI, 1937
VALUATION ROLL OF IMMOVABLE PROPERTY FOR THE FISCAL YEAR COMMENCING 1ST MAY, 1937

RUE FILION.
STREET

ARRONDISSEMENT ÉLECTORAL 5
ELECTORAL DISTRICT

QUARTIER AHUNTSIC.
WARD

COMPTE No ACCOUNT No.	SITUATION DE LA PROPRIÉTÉ LOCATION OF PROPERTY NOM ET ADRESSE DU PROPRIÉTAIRE NAME AND ADDRESS OF OWNER	CADASTRE - SUB-DIVISION OCCUPATION ET/AND DÉNOMINATION	VALEUR (DOLLARS SEULEMENT) - VALUE (DOLLARS ONLY)							Entretien des Trottoirs Maintenance of Sidewalks Pav. Front Fl.	VOÛTES VAULTS	RÉSOLUTION REDUCTION NO.
			TERRAIN LAND	BÂTIMENTS BUILDINGS	EXEMPT	CATHOLIQUE CATHOLIC	PROTESTANTE PROTESTANT	NEUTRE NEUTRAL	JUIVE JEWISH			
7 423 44	LOT FILION. MONTREAL P&B&K CO. A/S E. OSTIGUY ALDRED BLDG.	PAR. ST. LAURENT. 19 840 N	70						70			
7 423 45	LOT FILION. DO	19 839 N	70						70			
7 423 46	LOT FILION. DO	19 838 N	70						70			
7 423 47	LOT FILION. DO	19 837 N	70						70			
7 423 48	LOT FILION. DO	19 836 N	70						70			
7 423 49	LOT FILION. XR DO	835 19 835 N	70						70			
7 423 50	LOT FILION. I DO	19 834 N	70						70			
7 423 51	LOT FILION. 19 DO	833 19 832 N	70						70			
7 423 52	LOT FILION. DO	19 832 N	70						70			

RÔLE D'ÉVALUATION DES IMMEUBLES POUR L'EXERCICE FINANCIER COMMENÇANT LE 1ER MAI, 1937
VALUATION ROLL OF IMMOVABLE PROPERTY FOR THE FISCAL YEAR COMMENCING 1ST MAY, 1937

RUE FILION.
STREET

ARRONDISSEMENT ÉLECTORAL 5
ELECTORAL DISTRICT

QUARTIER AHUNTSIC.
WARD

COMPTE NO ACCOUNT NO.	SITUATION DE LA PROPRIÉTÉ LOCATION OF PROPERTY NOM ET ADRESSE DU PROPRIÉTAIRE NAME AND ADDRESS OF OWNER	CADASTRE -- SUB-DIVISION OCCUPATION ET/OU DÉNOMINATION	VALEUR (DOLLARS SEULEMENT) -- VALUE (DOLLARS ONLY)					Entretien des Trottoirs Maintenance of Sidewalks Pos. Front Pl.	VOÛTES VAULTS	RÉSOLUTION REDUCTION NO.
			TERRAIN LAND	BÂTIMENTS BUILDINGS	EXEMPT	VALEUR TOTALE -- TOTAL VALUE				
						CATHOLIQUE CATHOLIC	PROTESTANTE PROTESTANT	NEUTRE NEUTRAL	JUIVE JEWISH	
742353	LOT FILION. MONTREAL PARK CO A/S E. OSTIGUY ALDRED BLDG.	PAR. ST. LAURENT. 19 PT 381 N	70					70		
742354	LOT FILION. DO	19 REAR PT 830 REAR PT 829 N	40					40		
742355	LOT FILION. CANADIAN NORTHERN ONTARIO RY. CO DE L'APAIK	19 PT 831 838 PT 837 N	VALEUR CH. ST. LAURENT.							
742355	LOT FILION. MONTREAL PARK CO A/S E. OSTIGUY ALDRED BLDG., DE L'APAIK	19 PT 827 PT 826 N	40					40		
742356	LOT FILION. CAROLINE OPPENLANDER 6025 ST. ANDRE.	19 1281 P	90					90		
742357	11632 FILION. DO	19 1280 1279 P	180	30				210		
742358	LOT FILION. DO	19 1278 P	90					90		

RÔLE D'ÉVALUATION DES IMMEUBLES POUR L'EXERCICE FINANCIER COMMENÇANT LE 1ER MAI, 1937
VALUATION ROLL OF IMMOVABLE PROPERTY FOR THE FISCAL YEAR COMMENCING 1ST MAY, 1937

RUE FILION.
STREET

ARRONDISSEMENT ÉLECTORAL 5
ELECTORAL DISTRICT

QUARTIER AHUNTSIC.
WARD

COMPTE No ACCOUNT No.	SITUATION DE LA PROPRIÉTÉ LOCATION OF PROPERTY NOM ET ADRESSE DU PROPRIÉTAIRE NAME AND ADDRESS OF OWNER	CADASTRE - SUB-DIVISION OCCUPATION ET/AND DÉNOMINATION	VALEUR (DOLLARS SEULEMENT) - VALUE (DOLLARS ONLY)						Entretien des Trottoirs Maintenance of Sidewalks Pds. Front Fl.	VOÛTES VAULTS	RÉSOLUTION REDUCTION NO.
			TERRAIN LAND	BÂTIMENTS BUILDINGS	EXEMPT	VALEUR TOTALE - TOTAL VALUE					
						CATHOLIQUE CATHOLIC	PROTESTANTE PROTESTANT	NEUTRE NEUTRAL	JUIVE JEWISH		
7 423 59	LOT FILION. CAROLINE OPPENLANDER 6025 ST. ANDRE.	PAR. ST. LAURENT. 19 1277 P	90				90				
7 423 60	LOT FILION. DO	19 1276 P	90				90				
7 423 61	LOT FILION. DO	19 1275 P	90				90				
7 423 62	LOT FILION. DO	19 1274 P	90				90				
7 423 63	LOT FILION. DO	19 1273 P	90				90				
7 423 64	LOT FILION. DO	19 1272 P	90				90				
7 423 65	LOT FILION. MONTREAL PARK CO A/S E. OSTIGUY ALDRED BLDG.,	19 1271 N	90					90			
7 423 66	LOT FILION. DO	19 1270 N	90					90			
7 423 67	LOT FILION. DO	19 1269 N	90					90			
7 423 68	LOT FILION. DO	19 1268 N	90					90			

CITÉ DE MONTREAL
CITY OF

306

RÔLE D'ÉVALUATION DES IMMEUBLES POUR L'EXERCICE FINANCIER COMMENÇANT LE 1ER MAI, 1937
VALUATION ROLL OF IMMOVABLE PROPERTY FOR THE FISCAL YEAR COMMENCING 1ST MAY, 1937

RUE FILION.
STREET

ARRONDISSEMENT ÉLECTORAL 5
ELECTORAL DISTRICT

QUARTIER AHUNTSIC.
WARD

COMPTE No ACCOUNT No.	SITUATION DE LA PROPRIÉTÉ LOCATION OF PROPERTY NOM ET ADRESSE DU PROPRIÉTAIRE NAME AND ADDRESS OF OWNER	CADASTRE - SUB-DIVISION OCCUPATION ET/AND DÉNOMINATION	VALEUR (DOLLARS SEULEMENT) - VALUE (DOLLARS ONLY)							Entretien des Trotoirs Maintenance of Sidewalks P&A Front Fl.	VOÛTES VAULTS	RÉSOLUTION REDUCTION NO.
			TERRAIN LAND	BÂTIMENTS BUILDINGS	EXEMPT	VALEUR TOTALE - TOTAL VALUE						
						CATHOLIQUE CATHOLIC	PROTESTANTE PROTESTANT	NEUTRE NEUTRAL	JUIVE JEWISH			
7 423 69	11660 FILION. MONTREAL PARK CO. A/S E. OSTIGUY ALDRED BLDG.	PAR. ST. LAURENT. 19 1267 N	90	60				150				
7 423 70	LOT FILION. DO	19 1266 N	90					90				
7 423 71	LOT FILION. EDOUARD SEYNALVE 1252 ST. HUBERT	19 1265 MUSICIEN C	90			90		90				
7 423 72	LOT FILION. DO	19 1264 C	90			90						
7 423 73	LOT FILION. DO	19 1263 C	90			90						
7 423 74	LOT FILION. DO	19 1262 C	90			90						
7 423 75	LOT FILION. DO	19 1261 C	90			90						
7 423 76	LOT FILION. DO	19 1260 C	90			90						
7 423 77	LOT FILION EDOUARD SEYNALVE 1252 ST. HUBERT.	19 1259 MUSICIEN C	90			90						
7 423 78	LOT FILION. DO	19 1258 C	90			90						

RÔLE D'ÉVALUATION DES IMMEUBLES POUR L'EXERCICE FINANCIER COMMENÇANT LE 1ER MAI, 1937
VALUATION ROLL OF IMMOVABLE PROPERTY FOR THE FISCAL YEAR COMMENCING 1ST MAY, 1937

RUE FILION.
STREET

ARRONDISSEMENT ÉLECTORAL 5
ELECTORAL DISTRICT

QUARTIER AHUNTSIC.
WARD

COMPTE No ACCOUNT No.	SITUATION DE LA PROPRIÉTÉ LOCATION OF PROPERTY NOM ET ADRESSE DU PROPRIÉTAIRE NAME AND ADDRESS OF OWNER	CADASTRE - SUB-DIVISION OCCUPATION ET/OU DÉNOMINATION	VALEUR (DOLLARS SEULEMENT) - VALUE (DOLLARS ONLY)							Entretien des Trottoirs Maintenance of Sidewalks Pds. Front Fl.	VOÛTES VAULTS	RÉSOLUTION REDUCTION NO.
			TERRAIN LAND	BÂTIMENTS BUILDINGS	EXEMPT	VALEUR TOTALE - TOTAL VALUE						
						CATHOLIQUE CATHOLIC	PROTESTANTE PROTESTANT	NEUTRE NEUTRAL	JUIVE JEWISH			
7 423 79	LOT FILION. EDOUARD SEYNALVE 1252 ST. HUBERT.	PAR. ST. LAURENT. 19 1257 MUSICIEN C	90			90						
7 423 80	LOT FILION. DO	19 1256 C	90			90						
7 423 81	LOT FILION. EST. JEAN SCREMINI 11706 FILION.	19 1255 COMMIS C	90			90						
7 423 82	LOT FILION. DO	19 1254 C	90			90						
7 423 83	11706 FILION. DO	19 1253 C	90	310		400						
7 423 84	LOT FILION. DO	19 1252 C	90			90						
7 423 85	LOT FILION. DO	19 1251 C	90			90						
7 423 86	LOT FILION. DO	19 1250 C	90			90						
7 423 87	LOT FILION. DO	19 1249 C	90			90						
7 423 88	LOT FILION. DO	19 1248 C	90			90						

RÔLE D'ÉVALUATION DES IMMEUBLES POUR L'EXERCICE FINANCIER COMMENÇANT LE 1ER MAI, 1937
VALUATION ROLL OF IMMOVABLE PROPERTY FOR THE FISCAL YEAR COMMENCING 1ST MAY, 1937

RUE FILION. ARRONDISSEMENT ÉLECTORAL 5 QUARTIER AMUNTSIC.
STREET ELECTORAL DISTRICT WARD

COMPTE No ACCOUNT No.	SITUATION DE LA PROPRIÉTÉ LOCATION OF PROPERTY NOM ET ADRESSE DU PROPRIÉTAIRE NAME AND ADDRESS OF OWNER	CADASTRE — SUB-DIVISION OCCUPATION ET/AND DÉNOMINATION	VALEUR (DOLLARS SEULEMENT) — VALUE (DOLLARS ONLY)							Entretien des Trotoirs Maintenance of Sidewalks Pub. Front Pl.	VOÛTES VAULTS	RÉSOLUTION REDUCTION NO.
			TERRAIN LAND	BÂTIMENTS BUILDINGS	EXEMPT	VALEUR TOTALE — TOTAL VALUE						
						CATHOLIQUE CATHOLIC	PROTESTANTE PROTESTANT	NEUTRE NEUTRAL	JUIVE JEWISH			
7 423 89	11728 FILION. EST. JEAN SCREMINI 11706 FILION.	PAR. ST. LAURENT. 19 1247 C	90	60		150						
7 423 90	LOT FILION. DO	19 1246 C	90			90						
<u>DUDEMAINE</u>												
7 423 91	LOT FILION ALBERT JAMES LUXTON 5403 BLVD ST. LAURENT	19 475 MERCHANT P	90					90				
7 423 92	LOT FILION DO	19 476 P	90					90				
7 423 93	LOT FILION WILLIAM FRED HAYES 396 CATHEDRAL	19 477 BAGGEMAN C	90			90						
7 423 94	LOT FILION ROBERT MANN 629 DAVAAR	19 478 MANAGER P	90					90				
7 423 95	LOT FILION HECTOR LALONDE 3457 BOURBONNIERE	19 479 CONDUCTEUR C	90			90						
7 423 96	LOT FILION DO	19 480 C	90			90						

CITÉ DE
CITY OF MONTREAL

RÔLE D'ÉVALUATION DES IMMEUBLES POUR L'EXERCICE FINANCIER COMMENÇANT LE 1ER MAI, 1937

VALUATION ROLL OF IMMOVABLE PROPERTY FOR THE FISCAL YEAR COMMENCING 1ST MAY, 1937

RUE
STREET

FILION

ARRONDISSEMENT ÉLECTORAL
ELECTORAL DISTRICT

5

QUARTIER
WARD

AHUNTSIC

COMPTE NO ACCOUNT NO.	SITUATION DE LA PROPRIÉTÉ LOCATION OF PROPERTY NOM ET ADRESSE DU PROPRIÉTAIRE NAME AND ADDRESS OF OWNER	CADASTRE - SUB-DIVISION OCCUPATION ET/AND DÉNOMINATION	VALEUR (DOLLARS SEULEMENT) - VALUE (DOLLARS ONLY)							Entretien des Trottoirs Maintenance of Sidewalks Pds. Front Pl.	VOÛTES VAULTS	RÉSOLUTION REDUCTION NO.
			TERRAIN LAND	BÂTIMENTS BUILDINGS	EXEMPT	VALEUR TOTALE - TOTAL VALUE						
						CATHOLIQUE CATHOLIC	PROTESTANTE PROTESTANT	NEUTRE NEUTRAL	JUIVE JEWISH			
7 423 97	LOT FILION MARGARET SCULLY WIFE OF J.R. LYNCH	PAR. ST. LAURENT 19 481 C	90			90						
7 423 98	LOT FILION JAMES RALSTON WATT 12449 CREVIER	19 482 STEAMFITTER P	90				90					
7 423 99	LOT FILION LAVINA WILKIN 98 SELBY WESTMOUNT	19 483 SPINSTER P	90				90					
7 424 00	LOT FILION LA CITE DE MONTREAL	19 484 BX	90		90							

CITÉ DE
CITY OF MONTREALRÔLE D'ÉVALUATION DES IMMEUBLES POUR L'EXERCICE FINANCIER COMMENÇANT LE 1ER MAI, 1937
VALUATION ROLL OF IMMOVABLE PROPERTY FOR THE FISCAL YEAR COMMENCING 1ST MAY, 1937RUE
STREET

FILION

ARRONDISSEMENT ÉLECTORAL
ELECTORAL DISTRICT

5

QUARTIER
WARD

AHUNTS IC

COMPTE No ACCOUNT No.	SITUATION DE LA PROPRIÉTÉ LOCATION OF PROPERTY NOM ET ADRESSE DU PROPRIÉTAIRE NAME AND ADDRESS OF OWNER	CADASTRE -- SUB-DIVISION OCCUPATION ET/AND DÉNOMINATION	VALEUR (DOLLARS SEULEMENT) -- VALUE (DOLLARS ONLY)							Entretien des Trotoirs Maintenance of Sidewalks Pav. Front FL	VOÛTES VAULTS	RÉSOLUTION REDUCTION NO.
			TERRAIN LAND	BÂTIMENTS BUILDINGS	EXEMPT	VALEUR TOTALE -- TOTAL VALUE						
						CATHOLIQUE CATHOLIC	PROTESTANTE PROTESTANT	NEUTRE NEUTRAL	JUIVE JEWISH			
7 424 01	LOT FILION LOUIS JONES 2667 CHATEAUBRIAND	PAR. ST. LAURENT 19 485 C	90			90						
7 424 02	LOT FILION MONTREAL PARK CO., A/S E. OSTIGUY ALDRED BLDG	19 486 N	90					90				
7 424 03	LOT FILION DO	19 487 N	90					90				
7 424 04	LOT FILION CLIFFORD VICTOR WALDRON	19 488 MERCHANT P	90					90				
7 424 05	LOT FILION DANIEL ALEXANDER MC INTOSH STE ANNE DE BELLEVUE	19 489 CLERK P	90					90				
7 424 06	LOT FILION SYDNEY POSNER 5366 WAVERLEY	19 490 P	90					90				
7 424 07	LOT FILION ADAM BLACK	19 491 JANITOR P	90					90				
7 424 08	LOT FILION REGINALD WM. TOLLETT 505B MENTANA	19 492 P	90					90				
7 424 09	LOT FILION DO	19 493 P	90					90				

RÔLE D'ÉVALUATION DES IMMEUBLES POUR L'EXERCICE FINANCIER COMMENÇANT LE 1ER MAI, 1937
VALUATION ROLL OF IMMOVABLE PROPERTY FOR THE FISCAL YEAR COMMENCING 1ST MAY, 1937

RUE FILION ARRONDISSEMENT ÉLECTORAL 5 QUARTIER AHUNTSIC
STREET FILION ELECTORAL DISTRICT WARD

COMPTE No ACCOUNT No.	SITUATION DE LA PROPRIÉTÉ LOCATION OF PROPERTY NOM ET ADRESSE DU PROPRIÉTAIRE NAME AND ADDRESS OF OWNER	CADASTRE -- SUB-DIVISION OCCUPATION ET/AMÉ DÉNOMINATION	VALEUR (DOLLARS SEULEMENT) -- VALUE (DOLLARS ONLY)							Entretien des Trottoirs Maintenance of Sidewalks Pav. Foot Ft.	VOÛTES VAULTS	RÉSOLUTION REDUCTION NO.
			TERRAIN LAND	BÂTIMENTS BUILDINGS	VALEUR TOTALE -- TOTAL VALUE							
			EXEMPT	CATHOLIQUE CATHOLIC	PROTESTANTE PROTESTANT	NEUTRE NEUTRAL	JUIVE JEWISH					
742410	LOT FILION ELIZABETH TEMPERTON WIDOW OF SAMUEL EDWARD THORNTON	PAR. ST. LAURENT 19 494 P	90					90				
742411	LOT FILION JOHN LESIE LYDDON 1459 ST ALEXANDER ST	19 495 COMMIS P	90					90				
742412	LOT FILION MONTREAL PARK CO A/S E.OSTIGUY ALDRED BLDG	19 496 N	90					90				
742413	LOT FILION DO	19 497 N	90					90				
742414	LOT FILION DO	19 498 N	90					90				
742415	LOT FILION DO	19 499 N	90					90				
742416	LOT FILION GEORGE H. CHEKETT 40 CITY AVE GRANBY QUE	19 500 P	90					90				
742417	LOT FILION DO	19 501 P	90					90				
742418	LOT FILION MONTREAL PARK CO A/S E.OSTIGUY ALDRED BLDG	19 502 N	90					90				
742419	LOT FILION DO	19 503 N	90					90				

CITÉ DE
CITY OF **MONTREAL**

1 312

RÔLE D'ÉVALUATION DES IMMEUBLES POUR L'EXERCICE FINANCIER COMMENÇANT LE 1ER MAI, 1937
VALUATION ROLL OF IMMOVABLE PROPERTY FOR THE FISCAL YEAR COMMENCING 1ST MAY, 1937

RUE FILION ARRONDISSEMENT ÉLECTORAL 5 QUARTIER AHUNTSIC
STREET ELECTORAL DISTRICT WARD

COMPTE No. ACCOUNT No.	SITUATION DE LA PROPRIÉTÉ LOCATION OF PROPERTY NOM ET ADRESSE DU PROPRIÉTAIRE NAME AND ADDRESS OF OWNER	CADASTRE -- SUB-DIVISION OCCUPATION ET/AND DÉNOMINATION	TERRAIN LAND	BÂTIMENTS BUILDINGS	VALEUR (DOLLARS SEULEMENT) -- VALUE (DOLLARS ONLY)					Entretien des Trottoirs Maintenance of Sidewalks Par. Front Pl.	VOÛTES VAULTS	RÉSOLUTION REDUCTION NO.
					EXEMPT	CATHOLIQUE CATHOLIC	PROTESTANTE PROTESTANT	NEUTRE NEUTRAL	JUIVE JEWISH			
7 424 20	LOT FILION MONTREAL PARK CO A/S E.OSTIGUY ALDRED BLDG	PAR. ST. LAURENT 19 504 N	90					90				
7 424 21	LOT FILION DO	19 505 N	90					90				
7 424 22	LOT FILION DO	19 506 N	90					90				
7 424 23	LOT FILION DO	19 507 N	90					90				
7 424 24	LOT FILION DO	19 508 N	90					90				
7 424 25	LOT FILION MADELEINE MUGNIER CHAMBLY BASSIN QUE.	19 509 FILLE MAJ. C	90				90					
7 424 26	LOT FILION DO JE ANNE	19 510 C	90				90					
7 424 27	LOT FILION MARY LOCKHEAD 5301 SEME AVE	19 501 C	90				90					
7 424 28	LOT FILION DO	19 512 C	90				90					

RÔLE D'ÉVALUATION DES IMMEUBLES POUR L'EXERCICE FINANCIER COMMENÇANT LE 1ER MAI, 1937
VALUATION ROLL OF IMMOVABLE PROPERTY FOR THE FISCAL YEAR COMMENCING 1ST MAY, 1937

RUE
STREET

FILION

ARRONDISSEMENT ÉLECTORAL 5
ELECTORAL DISTRICT

QUARTIER AHUNTSIC
WARD

COMPTE No ACCOUNT No.	SITUATION DE LA PROPRIÉTÉ LOCATION OF PROPERTY NOM ET ADRESSE DU PROPRIÉTAIRE NAME AND ADDRESS OF OWNER	CADASTRE — SUB-DIVISION		VALEUR (DOLLARS SEULEMENT) — VALUE (DOLLARS ONLY)						Entretien des Trottoirs Maintenance of Sidewalks Pds. Front Pl.	VOÛTES VAULTS	RÉSOLUTION REDUCTION NO.
		OCCUPATION ET/AND DÉNOMINATION	TERRAIN LAND	BÂTIMENTS BUILDINGS	EXEMPT	CATHOLIQUE CATHOLIC	PROTESTANTE PROTESTANT	NEUTRE NEUTRAL	JUIVE JEWISH			
7 424 29	LOT FILION MONTREAL PARK CO A/S E.OSTIGUY ALDRED BLDG	PAR. ST.LAURENT 19 513 N	90					90				
7 424 30	LOT FILION D DO	19 514 N	90					90				
7 424 31	LOT FILION DO	19 515 N	90					90				
7 424 32	LOT FILION DO	19 516 N	90					90				
7 424 33	LOT FILION DO	19 517 N	90					90				
7 424 34	LOT FILION DO	19 518 N	90					90				
7 424 35	LOT FILION ARTHUR BERBAUM 4609 PARK AVE	19 519 MARCHAND P	90					90				
7 424 36	LOT FILION DO	19 520 P	90					90				
7 424 37	LOT FILION MONTREAL PARK CO A/S E.OSTIGUY ALDRED BLDG	19 521 N	90					90				
7 424 38	LOT FILION DO	19 522 N	90					90				

RÔLE D'ÉVALUATION DES IMMEUBLES POUR L'EXERCICE FINANCIER COMMENÇANT LE 1ER MAI, 1937
VALUATION ROLL OF IMMOVABLE PROPERTY FOR THE FISCAL YEAR COMMENCING 1ST MAY, 1937

RUE FILION ARRONDISSEMENT ÉLECTORAL 5 QUARTIER AHUNTSIC
STREET FILION ELECTORAL DISTRICT 5 WARD

COMPTE No ACCOUNT No.	SITUATION DE LA PROPRIÉTÉ LOCATION OF PROPERTY NOM ET ADRESSE DU PROPRIÉTAIRE NAME AND ADDRESS OF OWNER	CADASTRE - SUB-DIVISION OCCUPATION ET/AND DÉNOMINATION	VALEUR (DOLLARS SEULEMENT) - VALUE (DOLLARS ONLY)							Entretien des Trotoirs Maintenance of Sidewalks Pds. Front Pl.	VOÛTES VAULTS	RÉSOLUTION REDUCTION NO.
			TERRAIN LAND	BÂTIMENTS BUILDINGS	EXEMPT	CATHOLIQUE CATHOLIC	PROTESTANTE PROTESTANT	NEUTRE NEUTRAL	JUIVE JEWISH			
7 424 39	LOT FILION MONTREAL PARK CO A/S E.OSTIGUY ALDRED BLDG	PAR. ST.LAURENT 19 523 N	90						90			
7 424 40	LOT FILION DO	19 524 N	90						90			
7 424 41	LOT FILION DO	19 525 N	90						90			
7 424 42	LOT FILION DO	19 526 N	90						90			
7 424 43	LOT FILION DO	19 527 N	90						90			
7 424 44	LOT FILION DO	19 528 N	90						90			
7 424 45	LOT FILION DO	19 529 N	90						90			
7 424 46	LOT FILION DO	19 530 N	90						90			
7 424 47	LOT FILION JEAN F.FERRERO 8185 BERRI	19 531 C	90				90					
7 424 48	LOT FILION GIACOMO DEFRAZZIO 221 BEME AVE LACHINE	19 532 LABORER C	90				90					

CITÉ DE
CITY OF MONTREALRÔLE D'ÉVALUATION DES IMMEUBLES POUR L'EXERCICE FINANCIER COMMENÇANT LE 1ER MAI, 1937
VALUATION ROLL OF IMMOVABLE PROPERTY FOR THE FISCAL YEAR COMMENCING 1ST MAY, 1937RUE FILION ARRONDISSEMENT ÉLECTORAL 5 QUARTIER AMUNTSIC
STREET ELECTORAL DISTRICT WARD

COMPTE No ACCOUNT NO.	SITUATION DE LA PROPRIÉTÉ LOCATION OF PROPERTY NOM ET ADRESSE DU PROPRIÉTAIRE NAME AND ADDRESS OF OWNER	CADASTRE - SUB-DIVISION OCCUPATION ET/AND DÉNOMINATION	VALEUR (DOLLARS SEULEMENT) - VALUE (DOLLARS ONLY)						Entretien des Trotoirs Maintenance of Sidewalks Pav. Front FL	VOÛTES VAULTS	RÉSOLUTION REDUCTION NO.
			TERRAIN LAND	BÂTIMENTS BUILDINGS	EXEMPT	CATHOLIQUE CATHOLIC	PROTESTANTE PROTESTANT	NEUTRE NEUTRAL			
7 424 49	LOT FILION LOUIS FRIEDLANDER 3607 ST. LAURENT	PAR. ST. LAURENT 19 533 J	90						90		
7 424 50	LOT FILION MONTREAL PARK CO. A/S E. OSTIGUY ALDRED BLDG	19 534 N	90					90			
7 424 51	LOT FILION DO	19 535 N	90					90			
7 424 52	LOT FILION DO	19 536 N	90					90			
7 424 53	LOT FILION EDWARD WILD 7590 CASGRAIN	19 537 STOREKEEPER P	90				90				
7 424 54	LOT FILION MONTREAL PARK CO. A/S E. OSTIGUY ALDRED BLDG	19 538 N	90					90			
7 424 55	LOT FILION DO	19 539 N	90					90			
7 424 56	LOT FILION MILDRED WALLACE STEWART WIFE OF JULIUS A. DAY LUCE HARDING GABLES 5 HARDING AVE WHITE PLAINS NEW YORK	19 540 P	90				90				

RÔLE D'ÉVALUATION DES IMMEUBLES POUR L'EXERCICE FINANCIER COMMENÇANT LE 1ER MAI, 1937
VALUATION ROLL OF IMMOVABLE PROPERTY FOR THE FISCAL YEAR COMMENCING 1ST MAY, 1937

RUE FILION ARRONDISSEMENT ÉLECTORAL 5 QUARTIER AHUNTSIC
STREET FILION ELECTORAL DISTRICT WARD

COMPTE No ACCOUNT No.	SITUATION DE LA PROPRIÉTÉ LOCATION OF PROPERTY NOM ET ADRESSE DU PROPRIÉTAIRE NAME AND ADDRESS OF OWNER	CADASTRE -- SUB-DIVISION OCCUPATION ET/AND DÉNOMINATION	VALEUR (DOLLARS SEULEMENT) -- VALUE (DOLLARS ONLY)							Entretien des Trottoirs Maintenance of Sidewalks Pds. Front FL	VOÛTES VAULTS	RÉSOLUTION REDUCTION NO.
			TERRAIN LAND	BÂTIMENTS BUILDINGS	EXEMPT	CATHOLIQUE CATHOLIC	PROTESTANTE PROTESTANT	NEUTRE NEUTRAL	JUIVE JEWISH			
7 424 57	LOT FILION MONTREAL PARK CO A/S E. OSTIGUY ALDRED BLDG	PAR. ST. LAURENT 19 541 N	90						90			
7 424 58	LOT FILION DO	19 542 N	90						90			
7 424 59	LOT FILION DO	19 543 N	90						90			
7 424 60	LO FILION JENNIE BAILEY 2234 OXFORD	19 544 SPINSTER P	90					90				
7 424 61	LOT FILION HUBERT J. DOYLE 1456 THEODORE	19 545 MACHINISTE C	90				90					
7 424 62	LOT FILION DO	19 546 C	90				90					
7 424 63	LOT FILION GERTRUDE E. DALE WIFE OF JAMES D. NICHOL 1/2 DOROTHY MARGARET SMITH 1/4 RONALD CLARENCE SMITH 1/4 LAKEWOOD RD. ST JOHN N.B	19 547 P	90					90				
7 424 64	LOT FILION DO	19 548 P	90					90				
7 424 65	LOT FILION MONTREAL PARK CO A/S E. OSTIGUY ALDRED BLDG	19 549 N	90						90			
7 424 66	LOT FILION DO	19 550 N. EX	90		50				40			

De Keoperry 10/1/32

RÔLE D'ÉVALUATION DES IMMEUBLES POUR L'EXERCICE FINANCIER COMMENÇANT LE 1ER MAI, 1937
VALUATION ROLL OF IMMOVABLE PROPERTY FOR THE FISCAL YEAR COMMENCING 1ST MAY, 1937

FILION

5

AHUNTSIC

RUE
STREET

ARRONDISSEMENT ÉLECTORAL
ELECTORAL DISTRICT

QUARTIER
WARD

COMPTE No. ACCOUNT No.	SITUATION DE LA PROPRIÉTÉ LOCATION OF PROPERTY NOM ET ADRESSE DU PROPRIÉTAIRE NAME AND ADDRESS OF OWNER	CADASTRE - SUB-DIVISION OCCUPATION ET/AND DÉNOMINATION	VALEUR (DOLLARS SEULEMENT) - VALUE (DOLLARS ONLY)					Entretien des Trottoirs Maintenance of Sidewalks Pav. Front Pl.	VOÛTES VAULTS	RÉSOLUTION REDUCTION NO.
			TERRAIN LAND	BÂTIMENTS BUILDINGS	EXEMPT	VALEUR TOTALE - TOTAL VALUE CATHOLIQUE PROTESTANTE NEUTRE JUIVE CATHOLIC PROTESTANT NEUTRAL JEWISH				
		PAR. ST. LAURENT								
742467	DE SALABERRY LOT FILION LA CITE DE MONTREAL	19 640 EX	150		150					
742468	LOT FILION DO	19 641 EX	150		150					
742469	LOT FILION MONTREAL PARK CO A/S E. OSTIGUY ALDRED BLDG	19 642 N	150				150			
742470	LOT FILION ANGELINA LAROCQUE VVE DE RICHARD METCALFE 5823 ST ANDRE	19 643 C	150			150				
742471	LOT FILION MONTREAL PARK CO A/S E. OSTIGUY ALDRED BLDG	19 644 N	150				150			
742472	LOT FILION ARTHUR L. CAPE 5846 ESPLANADE	19 645 CLERK P	300				300			
742473	LOT FILION MONTREAL PARK CO A/S E. OSTIGUY ALDRED BLDG	19 71 N	300				300			
742474	LOT FILION DO	19 68 N	300				300			

CITÉ DE
CITY OF **MONTREAL**RÔLE D'ÉVALUATION DES IMMEUBLES POUR L'EXERCICE FINANCIER COMMENÇANT LE 1ER MAI, 1937
VALUATION ROLL OF IMMOVABLE PROPERTY FOR THE FISCAL YEAR COMMENCING 1ST MAY, 1937RUE
STREET

FILION

ARRONDISSEMENT ÉLECTORAL 5
ELECTORAL DISTRICTQUARTIER
WARD AHUNTSIC

COMPTE No ACCOUNT No.	SITUATION DE LA PROPRIÉTÉ LOCATION OF PROPERTY NOM ET ADRESSE DU PROPRIÉTAIRE NAME AND ADDRESS OF OWNER	CADASTRE - SUB-DIVISION OCCUPATION ET/AND DÉNOMINATION	VALEUR (DOLLARS SEULEMENT) - VALUE (DOLLARS ONLY)							Entretien des Trottoirs Maintenance of Sidewalks Pds. Front Pl.	VOÛTES VAULTS	RÉSOLUTION REDUCTION NO.
			TERRAIN LAND	BÂTIMENTS BUILDINGS	VALEUR TOTALE - TOTAL VALUE							
			EXEMPT	CATHOLIQUE CATHOLIC	PROTESTANTE PROTESTANT	NEUTRE NEUTRAL	JUIVE JEWISH					
7 424 75	LOT FILION MONTREAL PARK CO A/S E.OSTIGUY ALDRED BLDG	PAR. ST. LAURENT 19 67 N	300				300					
7 424 76	LOT FILION DO	19 64 N	300				300					
7 424 77	LOT FILION DO	19 63 N	300				300					
7 424 78	LOT FILION MARY ANN WYNESS WIDOW OF JOHN SMITH C/O MRS W.H. JACKSON 37 CAMPBELL AVE MONTREAL WEST	19 60 P	300			300						
7 424 79	LOT FILION MONTREAL PARK CO A/S E.OSTIGUY ALDRED BLDG	19 59 N	300				300					
7 424 80	LOT FILION ELSIE MARY MUNDY WIDOW OF WILLIAM JOHN FISHER 12278 GUERTIN	19 56 P	300			300						
7 424 81	LOT FILION MONTREAL PARK CO A/S E.OSTIGUY ALDRED BLDG	19 55 N	300				300					
7 424 82	LOT FILION J.B.A. GOUGEON 4559 C. COLOMB	19 52 COMPTABLE C	200 300			200 300					7669	

CITÉ DE
CITY OF **MONTREAL**RÔLE D'ÉVALUATION DES IMMEUBLES POUR L'EXERCICE FINANCIER COMMENÇANT LE 1ER MAI, 1937
VALUATION ROLL OF IMMOVABLE PROPERTY FOR THE FISCAL YEAR COMMENCING 1ST MAY, 1937

FILION

ARHUNTSIC

RUE
STREETARRONDISSEMENT ÉLECTORAL
ELECTORAL DISTRICTQUARTIER
WARD

COMPTE No ACCOUNT No.	SITUATION DE LA PROPRIÉTÉ LOCATION OF PROPERTY NOM ET ADRESSE DU PROPRIÉTAIRE NAME AND ADDRESS OF OWNER	CADASTRE — SUB-DIVISION		VALEUR (DOLLARS SEULEMENT) — VALUE (DOLLARS ONLY)						Entretien des Trotoirs Maintenance of Sidewalks Pds. Front Pl.	VOÛTES VAULTS	RÉSOLUTION REDUCTION NO.
		OCCUPATION ET/OU DÉNOMINATION	TERRAIN LAND	BÂTIMENTS BUILDINGS	EXEMPT	VALEUR TOTALE — TOTAL VALUE						
						CATHOLIQUE CATHOLIC	PROTESTANTE PROTESTANT	NEUTRE NEUTRAL	JUIVE JEWISH			
7 424 83	LOT FILION MONTREAL PARK CO A/S E.OSTIGUY ALDRED BLDG	PAR. ST. AURENT 19 51 N	300					300				
7 424 84	LOT FILION DO	19 50 N	300					300				
7 424 85	LOT FILION DO	19 49 N	300					300				
7 424 86	LOT FILION DO	19 48 N	300					300				
7 424 87	LOT FLILION LA CITE DE MONTREAL	19 47 EX	300		300							
7 424 88	LOT FILION J.O.LABRECQUE 975 WOLFE	19 46 MARCHAND C	300			300						
7 424 89	LOT FILION ARTHUR BRUCE OTTER 33 WESTMINSTER AVE MTL.WEST	19 45 MERCHANT P	300				300					
7 424 90	LOT FILION PHYLLIS AMY WILLS 4503 BLVD DECARIE APT.12	19 44 SPINSTER P	300					300				
7 424 91	12110 FILION VICTOR FARAND 12110 FILION	19 43 MOULEUR C	300	700		1000				50		

RÔLE D'ÉVALUATION DES IMMEUBLES POUR L'EXERCICE FINANCIER COMMENÇANT LE 1ER MAI, 1937
VALUATION ROLL OF IMMOVABLE PROPERTY FOR THE FISCAL YEAR COMMENCING 1ST MAY, 1937

RUE FILION ARRONDISSEMENT ÉLECTORAL 5 QUARTIER AHUNTSIC
STREET ELECTORAL DISTRICT WARD

COMPTE No ACCOUNT No.	SITUATION DE LA PROPRIÉTÉ LOCATION OF PROPERTY NOM ET ADRESSE DU PROPRIÉTAIRE NAME AND ADDRESS OF OWNER	CADASTRE - SUB-DIVISION OCCUPATION ET/OU DÉNOMINATION	VALEUR (DOLLARS SEULEMENT) - VALUE (DOLLARS ONLY)							Entretien des Trottoirs Maintenance of Sidewalks Pds. Front Pl.	VOÛTES VAULTS	RÉSOLUTION REDUCTION NO.
			TERRAIN LAND	BÂTIMENTS BUILDINGS	VALEUR TOTALE - TOTAL VALUE							
			EXEMPT	CATHOLIQUE CATHOLIC	PROTESTANTE PROTESTANT	NEUTRE NEUTRAL	JUIVE JEWISH					
7 424 92	LOT FILION JAMES FISHER 12217 BLVD O'BRIEN	PAR. ST. LAURENT 19 42 MILKMAN P	300			300				50		
7 424 93	LOT FILION THOMAS FISHER 5977 ST. ANDRE	19 41 ELECT. OPER. P	300			300				50		
7 424 94	LOT FILION RAOUL OVIDE GROTHE AL ERT ARMAND GROTHE LOUIS EMILE GROTHE 2000 ST. LAURENT	19 40 C	300			300				50		
7 424 95	LOT FILION LA CITE DE MONTREAL	19 39 EX	500		500					60		
7 424 96	LOT FILION LA CITE DE MONTREAL	19 38 EX	500		500					60		
7 424 97	12190 FILION GEORGES LEONARD 12190 FILION	19 37 CHAUFFEUR C	500	600		1100				60		
7 424 98	12198 FILION THOMAS CORBEIL JR 12198 FILION	19 36 TAIL. DE PIERRE C	500	600		1100				60		
7 424 99	LOT FILION LA CITE DE MONTREAL	19 35 EX	500		500					60		

RÔLE D'ÉVALUATION DES IMMEUBLES POUR L'EXERCICE FINANCIER COMMENÇANT LE 1ER MAI, 1937
VALUATION ROLL OF IMMOVABLE PROPERTY FOR THE FISCAL YEAR COMMENCING 1ST MAY, 1937

RUE FILION
STREET

ARRONDISSEMENT ÉLECTORAL 5
ELECTORAL DISTRICT

QUARTIER AHUNTSIC
WARD

COMPTE No ACCOUNT No.	SITUATION DE LA PROPRIÉTÉ LOCATION OF PROPERTY NOM ET ADRESSE DU PROPRIÉTAIRE NAME AND ADDRESS OF OWNER	CADASTRE - SUB-DIVISION OCCUPATION ET/AND DÉNOMINATION	VALEUR (DOLLARS SEULEMENT) - VALUE (DOLLARS ONLY)							Entretien des Trottoirs Maintenance of Sidewalks Pds. Front Ft.	VOÛTES VAULTS	RÉSOLUTION REDUCTION NO.
			TERRAIN LAND	BÂTIMENTS BUILDINGS	EXEMPT	VALEUR TOTALE - TOTAL VALUE						
						CATHOLIQUE CATHOLIC	PROTESTANTE PROTESTANT	NEUTRE NEUTRAL	JUIVE JEWISH			
7 42500	12214 FILION MEDORINA RENAUD EPSE DE EMMANUEL PICARD 12332 VALMONT	PAR. ST. LAURENT 19 34 C	500	1000		1500				60		
7 42501	12236 FILION CHARLES JOSEPH CADOTTE 12308 PERSILLIERS	19 33 COMMIS C	500	250		750				60		
7 42502	LOT FILION LA CITE DE MONTREAL	19 32 EX	500		500					60		
7 42503	12258-60 FILION HORMISOAS LAURIN 12260 FILION	19 31 POMPIER C	500	1600		2100				60		
7 42504	12266-68 FILION EDMOND BELANGER FILS 2532 ROUEN	19 30-2 EPICIER C	250	3550		3800				30		
7 42505	12270-72 FILION ADELINE HOTTE VVE DE JOSEPH BERGERON	19 30-1 C	250	3550		3800				30		
7 42506	LOT FILION MONTREAL PARK CO A/S E. OSTIGUY ALDRED BLDG	19 29 N	500					500		60		
7 42507	LOT FILION WILLIAM H. TAYLOR 2036 BLVD. GOUIN O <u>BLVD GOUIN O</u>	19 28 FARMER P	500				500			60		
		ROSALIE										

RÔLE D'ÉVALUATION DES IMMEUBLES POUR L'EXERCICE FINANCIER COMMENÇANT LE 1ER MAI, 1937
VALUATION ROLL OF IMMOVABLE PROPERTY FOR THE FISCAL YEAR COMMENCING 1ST MAY, 1937

RUE ROSALIE ARRONDISSEMENT ÉLECTORAL 5 QUARTIER AHUNTSIC
STREET ELECTORAL DISTRICT WARD

COMPTE No ACCOUNT No.	SITUATION DE LA PROPRIÉTÉ LOCATION OF PROPERTY NOM ET ADRESSE DU PROPRIÉTAIRE NAME AND ADDRESS OF OWNER	CADASTRE - SUB-DIVISION OCCUPATION ET/OU DÉNOMINATION	VALEUR (DOLLARS SEULEMENT) - VALUE (DOLLARS ONLY)					Entretien des Trottoirs Maintenance of Sidewalks Pds. Front Pl.	VOÛTES VAULTS	RÉSOLUTION REDUCTION NO.
			TERRAIN LAND	BÂTIMENTS BUILDINGS	EXEMPT	VALEUR TOTALE - TOTAL VALUE				
					CATHOLIQUE CATHOLIC	PROTESTANTE PROTESTANT	NEUTRE NEUTRAL	JUIVE JEWISH		
7 425 08	LOT ROSALIE LA CITE DES BOULEVARDS DE L'ILE DE MONTREAL A/S E.OSTIGUY ALDRED BLDG	PAR. ST.LAURENT 19 702 N	60				60			
7 425 09	LOT ROSALIE DO	19 PT.701 N	60				60			
7 425 10	LOT ROSALIE MONTREAL PARK CO A/S E.OSTIGUY ALDRED BLDG	19 PT.701 N	20				20			
7 425 11	LOT ROSALIE DO	19 700 N	60				60			
7 425 12	LOT ROSALIE LA CITE DE MONTREAL	19 699 EX	60		60					
7 425 13	LOT ROSALIE MONTREAL PARK CO A/S E.OSTIGUY ALDRED BLDG	19 698 N	60				60			
7 425 14	LOT ROSALIE DO	19 697 N	60				60			
7 425 15	LOT ROSALIE DO	19 696 N	60				60			
7 425 16	LOT ROSALIE DO	19 695 N	60				60			

742523

Leon Tournay,
contremaitre
4404 *Presider*

742524

- do -

#3600

8-2-97

RÔLE D'ÉVALUATION DES IMMEUBLES POUR L'EXERCICE FINANCIER COMMENÇANT LE 1ER MAI, 1937
VALUATION ROLL OF IMMOVABLE PROPERTY FOR THE FISCAL YEAR COMMENCING 1ST MAY, 1937

RUE ROSALIE
STREET

ARRONDISSEMENT ÉLECTORAL 5
ELECTORAL DISTRICT

QUARTIER AHUNT SIC
WARD

COMPTE No ACCOUNT No.	SITUATION DE LA PROPRIÉTÉ LOCATION OF PROPERTY NOM ET ADRESSE DU PROPRIÉTAIRE NAME AND ADDRESS OF OWNER	CADASTRE — SUB-DIVISION OCCUPATION ET/OU DÉNOMINATION	VALEUR (DOLLARS SEULEMENT) — VALUE (DOLLARS ONLY)							Entretien des Trottoirs Maintenance of Sidewalks Pds, Front FL	VOÛTES VAULTS	RÉSOLUTION REDUCTION NO.
			TERRAIN LAND	BÂTIMENTS BUILDINGS	VALEUR TOTALE — TOTAL VALUE							
			EXEMPT	CATHOLIQUE CATHOLIC	PROTESTANTE PROTESTANT	NEUTRE NEUTRAL	JUIVE JEWISH					
7 425 17	LOT ROSALIE LA CITE DE MONTREAL	PAR. ST. BAURENT 19 694 EX	60		60							
7 425 18	LOT RO SALIE MONTREAL PARK CO A/S E. OSTIGUY ALDRED BLDG	19 693 N	60				60					
7 425 19	LOT ROSALIE DO	19 692 N	60				60					
7 425 20	LOT ROSALIE DO	19 691 N	60				60					
7 425 21	LOT ROSALIE LEON TOURNAY 4400 MESSIER	19 690 CONTREMAITRE C	60		60							
7 425 22	LOT ROSALIE DO	19 689 C	60		60							
7 425 23	ROSALIE (2487 JEANNE) MME DUPONT 431 EDUARDO CHARLES	19 688 SECURITE C	60	240	300							
7 425 24	LOT ROSALIE JEANNE	19 687 C	60		60							
7 425 25	LOT ROSALIE MONTREAL PARK CO A/S E. OSTIGUY ALDRED BLDG	19 686 N	50				50					

RÔLE D'ÉVALUATION DES IMMEUBLES POUR L'EXERCICE FINANCIER COMMENÇANT LE 1ER MAI, 1937
VALUATION ROLL OF IMMOVABLE PROPERTY FOR THE FISCAL YEAR COMMENCING 1ST MAY, 1937

RUE ROSALIE
STREET

ARRONDISSEMENT ÉLECTORAL 5
ELECTORAL DISTRICT

QUARTIER AHUNTSIC
WARD

COMPTE No ACCOUNT No.	SITUATION DE LA PROPRIÉTÉ LOCATION OF PROPERTY NOM ET ADRESSE DU PROPRIÉTAIRE NAME AND ADDRESS OF OWNER	CADASTRE — SUB-DIVISION OCCUPATION ET/OU DÉNOMINATION	VALEUR (DOLLARS SEULEMENT) — VALUE (DOLLARS ONLY)							Entretien des Trotoirs Maintenance of Sidewalks Pds. Front Fl.	VOÛTES VAULTS	RÉSOLUTION REDUCTION NO.
			TERRAIN LAND	BÂTIMENTS BUILDINGS	EXEMPT	CATHOLIQUE CATHOLIC	PROTESTANTE PROTESTANT	NEUTRE NEUTRAL	JUIVE JEWISH			
7 425 26	LOT ROSALIE MONTREAL PARK CO A/S E.OSTIGUY ALDRED BLDG	PAR. ST.LAURENT 19 685 N	50						50			
7 425 27	LOT ROSALIE LEONARD HADDICK 513 ALTA ST.WHITTER CAL.U.S.A.	19 684 P	50					50				
7 425 28	LOT ROSALIE JEAN P.DEASE 4936 COOLBROOKE	19 683 SPINSTER P	50					50				
7 425 29	LOT ROSALIE HENRY BOWEN	19 682 CARTER P	50					50				
7 425 30	LOT ROSALIE MONTREAL PARK CO A/S E.OSTIGUY ALDRED BLDG	19 681 N	50					50				
7 425 31	LOT ROSALIE NELLIE DELANEY WIFE OF STEPHEN MC ISAAC	19 680 C	50				50					
7 425 32	LOT ROSALIE DO	19 679 C	50				50					
7 425 33	LOT ROSALIE DO	19 678 C	50				50					

CITÉ DE
CITY OF **MONTREAL**RÔLE D'ÉVALUATION DES IMMEUBLES POUR L'EXERCICE FINANCIER COMMENÇANT LE 1ER MAI, 1937
VALUATION ROLL OF IMMOVABLE PROPERTY FOR THE FISCAL YEAR COMMENCING 1ST MAY, 1937RUE
STREET ROSALIEARRONDISSEMENT ÉLECTORAL
ELECTORAL DISTRICT 5QUARTIER
WARD AHUNTSIC

COMPTE No ACCOUNT No.	SITUATION DE LA PROPRIÉTÉ LOCATION OF PROPERTY NOM ET ADRESSE DU PROPRIÉTAIRE NAME AND ADDRESS OF OWNER	CADASTRE - SUB-DIVISION OCCUPATION ET/AND DÉNOMINATION	TERRAIN LAND	BÂTIMENTS BUILDINGS	VALEUR (DOLLARS SEULEMENT) - VALUE (DOLLARS ONLY)					Entretien des Trotoirs Maintenance of Sidewalks Pds. Front Fl.	VOÛTES VAULTS	RÉSOLUTION REDUCTION NO.
					EXEMPT	CATHOLIQUE CATHOLIC	PROTESTANTE PROTESTANT	NEUTRE NEUTRAL	JUIVE JEWISH			
7 42534	LOT ROSALIE HENRY BOWEN	PAR. ST. LAURENT 19 677 CARTER P	50							50		
7 42535	LOT ROSALIE JOSEPH R. JESSOP 6534 DE LANAUDIÈRE	19 676 P	50							50		
7 42536	LOT ROSALIE HENRY BOWEN	19 675 CARTER P	50							50		
7 42537	LOT ROSALIE EUGÈNE DUSSAULT 3764 QUEEN MARY RD	19 674 ENT. C	50				50					
7 42538	LOT ROSALIE DO	19 673 C	50				50					
7 42539	LOT ROSALIE SOLOMON SILVERSTONE 2802 COLBY A VE EVERETT WASH. U.S.A	19 672 J	50							50		
7 42540	LOT ROSALIE LA CITE DE MONTREAL	19 671 EX	50			50						
7 42541	LOT ROSALIE RAOUL FAUCHER 706 BOURASSA	19 670 C	50				50					
7 42542	LOT ROSALIE MONTREAL PARK CO A/S E. OSTIGUY ALDRED BLDG	19 669 N	50							50		

RÔLE D'ÉVALUATION DES IMMEUBLES POUR L'EXERCICE FINANCIER COMMENÇANT LE 1ER MAI, 1937
VALUATION ROLL OF IMMOVABLE PROPERTY FOR THE FISCAL YEAR COMMENCING 1ST MAY, 1937

RUE ROSALIE
STREET

ARRONDISSEMENT ÉLECTORAL 5
ELECTORAL DISTRICT

QUARTIER AHUNTSIC
WARD

COMPTE No. ACCOUNT No.	SITUATION DE LA PROPRIÉTÉ LOCATION OF PROPERTY NOM ET ADRESSE DU PROPRIÉTAIRE NAME AND ADDRESS OF OWNER	CADASTRE — SUB-DIVISION OCCUPATION ET/AND DÉNOMINATION	VALEUR (DOLLARS SEULEMENT) — VALUE (DOLLARS ONLY)							Entretien des Trottoirs Maintenance of Sidewalks Pds. Front FL.	VOÛTES VAULTS	RÉSOLUTION REDUCTION NO.
			TERRAIN LAND	BÂTIMENTS BUILDINGS	EXEMPT	VALEUR TOTALE — TOTAL VALUE						
						CATHOLIQUE CATHOLIC	PROTESTANTE PROTESTANT	NEUTRE NEUTRAL	JUIVE JEWISH			
7 425 43	LOT ROSALIE FRANK MONDOR 4677 CHAMBORD	PAR. ST. LAURENT 19 668 C	50			50						
7 425 44	LOT ROSALIE HENRY BOWEN	19 667 CARTER P	50				50					
7 425 45	LOT ROSALIE WALTER MONDOR A/S E. MONDOR HOTEL DE VILLE	19 666 C	50			50						
7 425 46	LOT ROSALIE MONTREAL PARK CO A/S E. OSTIGUY ALDRED BLDG	19 665 N	50					50				
7 425 47	LOT ROSALIE GEORGE ANDREWS	19 664 P	50					50				
7 425 48	LOT ROSALIE SAMUE L JESSOP 5997 JEANNE MANCE	19 663 P	50					50				
7 425 49	LOT ROSALIE FRANK WATCHORN 1806 FRONTENAC	19 662 P	50					50				
7 425 90	LOT ROSALIE FRANK LANGEVIN	19 661 C	50			50						

RÔLE D'ÉVALUATION DES IMMEUBLES POUR L'EXERCICE FINANCIER COMMENÇANT LE 1ER MAI, 1937
VALUATION ROLL OF IMMOVABLE PROPERTY FOR THE FISCAL YEAR COMMENCING 1ST MAY, 1937

RUE ROSALIE ARRONDISSEMENT ÉLECTORAL 5 QUARTIER AHUNTSIC
STREET ELECTORAL DISTRICT WARD

COMPTE No ACCOUNT NO.	SITUATION DE LA PROPRIÉTÉ LOCATION OF PROPERTY NOM ET ADRESSE DU PROPRIÉTAIRE NAME AND ADDRESS OF OWNER	CADASTRE - SUB-DIVISION OCCUPATION ET/OU DÉNOMINATION	VALEUR (DOLLARS SEULEMENT) - VALUE (DOLLARS ONLY)							Entretien des Trotoirs Maintenance of Sidewalks Pds. Front FL	VOÛTES VAULTS	RÉSOLUTION REDUCTION NO.
			TERRAIN LAND	BÂTIMENTS BUILDINGS	EXEMPT	CATHOLIQUE CATHOLIC	PROTESTANTE PROTESTANT	NEUTRE NEUTRAL	JUIVE JEWISH			
7 425 51	LOT ROSALIE FRANK LANGEVIN	PAR. ST-LAURENT 19 660 C	50				50					
7 425 52	LOT ROSALIE HERBERT PEROWNE ANNA P. PEROWNE 128 BALFOUR AVE MT. ROYAL	19 659 HIS WIFE P	50					50				
7 425 53	LOT ROSALIE <i>Park</i> MONTREAL PARK CO., A/S E. OSTIGUY ALDRED BLDG	19 658 N	50						50			
7 425 54	LOT ROSALIE MONTREAL PARK CO A/S E. OSTIGUY ALDRED BLDG	19 657 N	50						50			
7 425 55	LOT ROSALIE DO	19 656 N	50						50			
7 425 56	LOT ROSALIE DO	19 655 N	50						50			
7 425 57	LOT ROSALIE DO	19 654 N	50						50			
7 425 58	LOT ROSALIE DO	19 653 N	50						50			
7 425 59	---ROSALIE (2741 DUDEMAINE) CARL PIECKIN (A) 2741 DUDEMAINE	19 652 CEMENT FINISHER C	50	250			300					

RÔLE D'ÉVALUATION DES IMMEUBLES POUR L'EXERCICE FINANCIER COMMENÇANT LE 1ER MAI, 1937
VALUATION ROLL OF IMMOVABLE PROPERTY FOR THE FISCAL YEAR COMMENCING 1ST MAY, 1937

RUE ROSALIE ARRONDISSEMENT ÉLECTORAL 5 QUARTIER AHUNTSIC
STREET ELECTORAL DISTRICT WARD

COMPTE No ACCOUNT No.	SITUATION DE LA PROPRIÉTÉ LOCATION OF PROPERTY NOM ET ADRESSE DU PROPRIÉTAIRE NAME AND ADDRESS OF OWNER	CADASTRE -- SUB-DIVISION OCCUPATION ET/AND DÉNOMINATION	VALEUR (DOLLARS SEULEMENT) -- VALUE (DOLLARS ONLY)					Entretien des Trottoirs Maintenance of Sidewalks Pos. Front FL	VOÛTES VAULTS	RÉSOLUTION REDUCTION NO.
			TERRAIN LAND	BÂTIMENTS BUILDINGS	EXEMPT	VALEUR TOTALE -- TOTAL VALUE				
					CATHOLIQUE CATHOLIC	PROTESTANTE PROTESTANT	NEUTRE NEUTRAL	JUIVE JEWISH		
7 425 60	11755 ROSALIE EST. ALEX DANYLO C/O MARY DANYLO WIFE OF ALEX DANYLO 202 VILLENEUVE O	PAR. ST. LAURENT 19 651 C	50	100	150					
7 425 61	LOT ROSALIE MONTREAL PARK CO A/S E. OSTIGUY ALDRED BLDG	19 1326 N	50				50			
7 425 62	LOT ROSALIE DO	19 1327 N	50				50			
7 425 63	LOT ROSALIE DO	19 1328 N	50				50			
7 425 64	LOT ROSALIE DO	19 1329 N	50				50			
7 425 65	LOT ROSALIE DO	19 1330 N	50				50			
7 425 66	LOT ROSALIE DO	19 1331 N	50				50			
7 425 67	LOT ROSALIE DO	19 1332 N	50				50			
7 425 68	LOT ROSALIE DO	19 1333 N	50				50			
7 425 69	LOT ROSALIE DO	19 1334 N	50				50			

RÔLE D'ÉVALUATION DES IMMEUBLES POUR L'EXERCICE FINANCIER COMMENÇANT LE 1ER MAI, 1937
VALUATION ROLL OF IMMOVABLE PROPERTY FOR THE FISCAL YEAR COMMENCING 1ST MAY, 1937

RUE ROSALIE
STREET

ARRONDISSEMENT ÉLECTORAL 5
ELECTORAL DISTRICT

QUARTIER ARUNTSIC
WARD

COMPTE No ACCOUNT No.	SITUATION DE LA PROPRIÉTÉ LOCATION OF PROPERTY NOM ET ADRESSE DU PROPRIÉTAIRE NAME AND ADDRESS OF OWNER	CADASTRE - SUB-DIVISION OCCUPATION ET/AND DÉNOMINATION	TERRAIN LAND	BÂTIMENTS BUILDINGS	VALEUR (DOLLARS SEULEMENT) - VALUE (DOLLARS ONLY)					Entretien des Trotoirs Maintenance of Sidewalks Pds. Front Ft.	VOÛTES VAULTS	RÉSOLUTION REDUCTION NO.
					EXEMPT	CATHOLIQUE CATHOLIC	PROTESTANTE PROTESTANT	NEUTRE NEUTRAL	JUIVE JEWISH			
7 425 70	LOT ROSALIE MONTREAL PARK CO. A/S E. OSTIGUY ALDRED BLDG	19 1335 N	50					50				
7 425 71	LOT ROSALIE DO	19 1336 N	50					50				
7 425 72	LOT ROSALIE DO	19 1337 N	50					50				
7 425 73	LOT ROSALIE DO	19 1338 N	50					50				
7 425 74	LOT ROSALIE DO	19 1339 N	50					50				
7 425 75	LOT ROSALIE DO	19 1340 N	50					50				
7 425 76	LOT ROSALIE DO	19 1341 N	50					50				
7 425 77	LOT ROSALIE DO	19 1342 N	50					50				
7 425 78	LOT ROSALIE DO	19 1343 N	50					50				
7 425 79	LOT ROSALIE DO	19 1344 N	50					50				

RÔLE D'ÉVALUATION DES IMMEUBLES POUR L'EXERCICE FINANCIER COMMENÇANT LE 1ER MAI, 1937
VALUATION ROLL OF IMMOVABLE PROPERTY FOR THE FISCAL YEAR COMMENCING 1ST MAY, 1937

RUE ROSALIE
STREET

ARRONDISSEMENT ÉLECTORAL 5
ELECTORAL DISTRICT

QUARTIER HUNTSIC
WARD

COMPTE No ACCOUNT No.	SITUATION DE LA PROPRIÉTÉ LOCATION OF PROPERTY NOM ET ADRESSE DU PROPRIÉTAIRE NAME AND ADDRESS OF OWNER	CADASTRE -- SUB-DIVISION OCCUPATION ET/AND DÉNOMINATION	VALEUR (DOLLARS SEULEMENT) -- VALUE (DOLLARS ONLY)							Entretien des Trotoirs Maintenance of Sidewalks Pav. Front Ft.	VOÛTES VAULTS	RÉDUCTION REDUCTION NO.
			TERRAIN LAND	BÂTIMENTS BUILDINGS	EXEMPT	VALEUR TOTALE -- TOTAL VALUE						
						CATHOLIQUE CATHOLIC	PROTESTANTE PROTESTANT	NEUTRE NEUTRAL	JUIVE JEWISH			
		PAR. ST. LAURENT										
7 425 80	LOT ROSALIE MONTREAL PARK CO A/S E. OSTIGUY ALDRED BLDG	19 1345 N	50					50				
7 425 81	LOT ROSALIE DO	19 1346 N	50					50				
7 425 82	LOT ROSALIE DODFREY WILLIAM MUNDAY 9660 FOUCHER	19 1347 WAITER P	50				50					
7 425 83	LOT ROSALIE DO	19 1348 P	50				50					
7 425 84	LOT ROSALIE DO	19 1349 P	50				50					
7 425 85	LOT ROSALIE DO	19 1350 P	50				50					
7 425 86	LOT ROSALIE DO	19 1351 P	50				50					
7 425 87	LOT ROSALIE MONTREAL PARK CO A/S E. OSTIGUY ALDRED BLDG	19 1352 N	50					50				
7 425 88	LOT ROSALIE DO	19 1353 N	50					50				

RÔLE D'ÉVALUATION DES IMMEUBLES POUR L'EXERCICE FINANCIER COMMENÇANT LE 1ER MAI, 1937
VALUATION ROLL OF IMMOVABLE PROPERTY FOR THE FISCAL YEAR COMMENCING 1ST MAY, 1937

RUE ROSALIE ARRONDISSEMENT ÉLECTORAL 5 QUARTIER AHUNTSIC
STREET ELECTORAL DISTRICT WARD

COMPTE No ACCOUNT No.	SITUATION DE LA PROPRIÉTÉ LOCATION OF PROPERTY NOM ET ADRESSE DU PROPRIÉTAIRE NAME AND ADDRESS OF OWNER	CADASTRE - SUB-DIVISION OCCUPATION BY/AND DÉNOMINATION	VALEUR (DOLLARS SEULEMENT) - VALUE (DOLLARS ONLY)							Entretien des Travaux Maintenance of Sidewalks Pds. Front Pt.	VOÛTES VAULTS	RÉSOLUTION REDUCTION NO.
			TERRAIN LAND	BÂTIMENTS BUILDINGS	EXEMPT	CATHOLIQUE CATHOLIC	PROTESTANTE PROTESTANT	NEUTRE NEUTRAL	JUIVE JEWISH			
		PAR. ST. LAURENT										
7 425 89	LOT ROSALIE MONTREAL PARK CO C/O E. OSTIGUY ALDRED BLDG	19 1354 N	50						50			
7 425 90	LOT ROSALIE DO	19 1355 N	50						50			
7 425 91	LOT ROSALIE DO	19 1356 N	50						50			
7 425 92	LOT ROSALIE DO	19 1357 N	50						50			
7 425 93	LOT ROSALIE DO	19 1358 N	50						50			
7 425 94	LOT ROSALIE DO	19 1359 N	50						50			
7 425 95	LOT ROSALIE DO	19 1360 N	50						50			
7 425 96	LOT ROSALIE DO	19 1361 N	50						50			
	<u>DE LA PAIX</u>											
7 425 97	LOT ROSALIE DO	19 906 N	50						50			
7 425 98	LOT ROSALIE DO	19 907 N	50						50			

RÔLE D'ÉVALUATION DES IMMEUBLES POUR L'EXERCICE FINANCIER COMMENÇANT LE 1ER MAI, 1937
VALUATION ROLL OF IMMOVABLE PROPERTY FOR THE FISCAL YEAR COMMENCING 1ST MAY, 1937

RUE
STREET ROSALIE

ARRONDISSEMENT ÉLECTORAL 5
ELECTORAL DISTRICT

QUARTIER AHUNTSIC
WARD

COMPTE No ACCOUNT No.	SITUATION DE LA PROPRIÉTÉ LOCATION OF PROPERTY NOM ET ADRESSE DU PROPRIÉTAIRE NAME AND ADDRESS OF OWNER	CADASTRE — SUB-DIVISION OCCUPATION ET/AND DÉNOMINATION	VALEUR (DOLLARS SEULEMENT) — VALUE (DOLLARS ONLY)							Entretien des Trotoirs Maintenance of Sidewalks Pav. Front FL	VOÛTES VAULTS	RÉSOLUTION REDUCTION NO.
			TERRAIN LAND	BÂTIMENTS BUILDINGS	VALEUR TOTALE — TOTAL VALUE							
					EXEMPT	CATHOLIQUE CATHOLIC	PROTESTANTE PROTESTANT	NEUTRE NEUTRAL	JUIVE JEWISH			
742599	LOT ROSALIE MONTREAL PARK CO A/S E.OSTIGUY ALDRED BLDG	PAR. ST.LAURENT 19 908 N	50					50				
742600	LOT ROSALIE DO	19 909 N	50					50				
742601	LOT ROSALIE DO	19 PT.910 N	50					50				
742602	LOT ROSALIE DO	19 PT.911 N	50					50				
742603	LOT ROSALIE DO LOT ROSALIE CAN NORTHERN ONTARIO RY CO	19 PT.912 PT.913 N 20 19 PT.910 914 PT.915 N VALEUR CH. ST.LAURENT	20					20				
742604	LOT ROSALIE MONTREAL PARK CO A/S E.OSTIGUY ALDRED BLDG	19 PT.915 REAR PT.916 REAR N 20	20					20				
742605	LOT ROSALIE DO	19 917 N 40	40					40				
742606	LOT ROSALIE DO	19 908 N 50	50					50				

CITÉ DE
CITY OF **MONTREAL**

3313

RÔLE D'ÉVALUATION DES IMMEUBLES POUR L'EXERCICE FINANCIER COMMENÇANT LE 1^{ER} MAI, 1937
VALUATION ROLL OF IMMOVABLE PROPERTY FOR THE FISCAL YEAR COMMENCING 1ST MAY, 1937

RUE
STREET

ROSALIE

ARRONDISSEMENT ÉLECTORAL 5
ELECTORAL DISTRICT

QUARTIER AHUNTSIC
WARD

COMPTE No ACCOUNT No.	SITUATION DE LA PROPRIÉTÉ LOCATION OF PROPERTY NOM ET ADRESSE DU PROPRIÉTAIRE NAME AND ADDRESS OF OWNER	CADASTRE - SUB-DIVISION		VALEUR (DOLLARS SEULEMENT) - VALUE (DOLLARS ONLY)						Entretien des Trottoirs Maintenance of Sidewalks Pds. Front Ft.	VOÛTES VAULTS	RÉSOLUTION REDUCTION NO.
		OCCUPATION ET/AND DÉNOMINATION	TERRAIN LAND	BÂTIMENTS BUILDINGS	EXEMPT	CATHOLIQUE CATHOLIC	PROTESTANTE PROTESTANT	NEUTRE NEUTRAL	JUIVE JEWISH			
		PAR. ST. LAURENT										
7 426 07	LOT ROSALIE MONTREAL PARK CO A/S E. OSTIGUY ALDRED BLDG	19 919 N	50					50				
7 426 08	LOT ROSALIE DO	19 920 N	50					50				
7 426 09	LOT ROSALIE DO	19 921 N	50					50				
7 426 10	LOT ROSALIE DO	19 922 N	50					50				
7 426 11	LOT ROSALIE DO	19 923 N	50					50				
7 426 12	LOT ROSALIE DO	19 924 N	50					50				
7 426 13	LOT ROSALIE DO	19 925 N	50					50				
7 426 14	LOT ROSALIE DO	19 926 N	50					50				
7 426 15	LOT ROSALIE DO	19 927 N	50					50				
7 426 16	LOT ROSALIE DO	19 928 N	50					50				
7 426 17	LOT ROSALIE DO	19 929 N	50					50				

RÔLE D'ÉVALUATION DES IMMEUBLES POUR L'EXERCICE FINANCIER COMMENÇANT LE 1ER MAI, 1937
VALUATION ROLL OF IMMOVABLE PROPERTY FOR THE FISCAL YEAR COMMENCING 1ST MAY, 1937

RUE ROSALIE
STREET

ARRONDISSEMENT ÉLECTORAL 3
ELECTORAL DISTRICT

QUARTIER AHUNTSIC
WARD

COMPTE No ACCOUNT No.	SITUATION DE LA PROPRIÉTÉ LOCATION OF PROPERTY NOM ET ADRESSE DU PROPRIÉTAIRE NAME AND ADDRESS OF OWNER	CADASTRE — SUB-DIVISION		VALEUR (DOLLARS SEULEMENT) — VALUE (DOLLARS ONLY)						Entretien des Trottoirs Maintenance of Sidewalks Pos. Front FL	VOÛTES VAULTS	RÉSOLUTION REDUCTION NO.
		OCCUPATION ET/AND DÉNOMINATION	TERRAIN LAND	BÂTIMENTS BUILDINGS	EXEMPT	CATHOLIQUE CATHOLIC	PROTESTANTE PROTESTANT	NEUTRE NEUTRAL	JUIVE JEWISH			
7 42618	LOT ROSALIE MONTREAL PARK CO A/S E.OSTIGUY ALDRED BLDG	PAR. ST.LAURENT 19 930 N	50					50				
7 42619	LOT ROSALIE DO	19 931 N	50					50				
7 42620	LOT ROSALIE DO	19 932 N	50					50				
7 42621	LOT ROSALIE DO	19 933 933 N	50					50				
7 42622	LOT ROSALIE DO	19 934 N	50					50				
7 42623	LOT ROSALIE DO	19 935 N	50					50				
7 42624	LOT ROSALIE DO	19 936 N	50					50				
7 42625	LOT ROSALIE DO	19 937 N	50					50				
7 42626	LOT ROSALIE DO	19 938 N	50					50				
7 42627	LOT ROSALIE DO	19 939 N	50					50				
7 42628	LOT ROSALIE DO	19 940 N	50					50				

RÔLE D'ÉVALUATION DES IMMEUBLES POUR L'EXERCICE FINANCIER COMMENÇANT LE 1ER MAI, 1937
VALUATION ROLL OF IMMOVABLE PROPERTY FOR THE FISCAL YEAR COMMENCING 1ST MAY, 1937

RUE ROSALIE
STREET

ARRONDISSEMENT ÉLECTORAL 5
ELECTORAL DISTRICT

QUARTIER AHUNTSIC
WARD

COMPTE No ACCOUNT NO.	SITUATION DE LA PROPRIÉTÉ LOCATION OF PROPERTY NOM ET ADRESSE DU PROPRIÉTAIRE NAME AND ADDRESS OF OWNER	CADASTRE — SUB-DIVISION OCCUPATION ET/AND DÉNOMINATION	TERRAIN LAND	BÂTIMENTS BUILDINGS	VALEUR (DOLLARS SEULEMENT) — VALUE (DOLLARS ONLY)					Entretien des Trottoirs Maintenance of Sidewalks Pkg. Front Ft.	VOÛTES VAULTS	RÉSOLUTION REDUCTION NO.
					EXEMPT	CATHOLIQUE CATHOLIC	PROTESTANTE PROTESTANT	NEUTRE NEUTRAL	JUIVE JEWISH			
		PAR. ST. LAURENT										
7 42629	LOT ROSALIE MONTREAL PARK CO. A/S E. OSTIGUY ALDRED BLDG	19 941 N	50						50			
7 42630	LOT ROSALIE DO	19 942 N	50						50			
7 42631	LOT ROSALIE DO	19 943 N	50						50			
7 42632	LOT ROSALIE DO	19 944 N	50						50			
7 42633	LOT ROSALIE DO	19 945 N	50						50			
	<u>CLEROUX</u>											
7 42634	LOT ROSALIE DO	19 1096 N	50						50			
7 42635	LOT ROSALIE DO	19 1097 N	50						50			
7 42636	LOT ROSALIE DO	19 1098 N	50						50			
7 42637	LOT ROSALIE DO	19 1099 N	50						50			
7 42638	LOT ROSALIE DO	19 1100 N	50						50			
7 42639	LOT ROSALIE DO	19 1101 N	50						50			

CITÉ DE
CITY OF MONTREALRÔLE D'ÉVALUATION DES IMMEUBLES POUR L'EXERCICE FINANCIER COMMENÇANT LE 1ER MAI, 1937
VALUATION ROLL OF IMMOVABLE PROPERTY FOR THE FISCAL YEAR COMMENCING 1ST MAY, 1937RUE
STREET ROSALIEARRONDISSEMENT ÉLECTORAL 5
ELECTORAL DISTRICTQUARTIER AHUNTSIC
WARD

COMPTE No ACCOUNT No.	SITUATION DE LA PROPRIÉTÉ LOCATION OF PROPERTY NOM ET ADRESSE DU PROPRIÉTAIRE NAME AND ADDRESS OF OWNER	CADASTRE — SUB-DIVISION		VALEUR (DOLLARS SEULEMENT) — VALUE (DOLLARS ONLY)						Entrées des Trois Mairies of Sidewalks Pds. Front Fl.	VOÛTES VAULTS	RÉSOLUTION REDUCTION NO.
		OCCUPATION ET/OU DÉNOMINATION	TERRAIN LAND	BÂTIMENTS BUILDINGS	EXEMPT	CATHOLIQUE CATHOLIC	PROTESTANTE PROTESTANT	NEUTRE NEUTRAL	JUIVE JEWISH			
		PAR. ST. LAURENT										
7 426 40	LOT ROSALIE MONTREAL PARK CO A/S E. OSTIGUY ALORED BLVD	19 1102 N	50					50				
7 426 41	LOT ROSALIE DO	19 1103 N	50					50				
7 426 42	LOT ROSALIE DO	19 1104 N	50					50				
7 426 43	LOT ROSALIE DO	19 1105 N	50					50				
7 426 44	LOT ROSALIE DO	19 1106 N	50					50				
7 426 45	LOT ROSALIE DO	19 1107 N	50					50				
7 426 46	LOT ROSALIE DO	19 1108 N	50					50				
7 426 47	LOT ROSALIE DO	19 1109 N	50					50				
7 426 48	LOT ROSALIE DO	19 1110 N	50					50				
7 426 49	LOT ROSALIE DO	19 1111 N	50					50				
7 426 50	LOT ROSALIE DO	19 1112 N	50					50				

CITÉ DE MONTREAL
CITY OF

337

RÔLE D'ÉVALUATION DES IMMEUBLES POUR L'EXERCICE FINANCIER COMMENÇANT LE 1ER MAI, 1937
VALUATION ROLL OF IMMOVABLE PROPERTY FOR THE FISCAL YEAR COMMENCING 1ST MAY, 1937

RUE ROSALIE
STREET

ARRONDISSEMENT ÉLECTORAL 5
ELECTORAL DISTRICT

QUARTIER AHUNTSIC
WARD

COMPTE No ACCOUNT No.	SITUATION DE LA PROPRIÉTÉ LOCATION OF PROPERTY NOM ET ADRESSE DU PROPRIÉTAIRE NAME AND ADDRESS OF OWNER	CADASTRE - SUB-DIVISION OCCUPATION ET/ANG DÉNOMINATION	VALEUR (DOLLARS SEULEMENT) - VALUE (DOLLARS ONLY)					Entretien des Troiteirs Maintenances of Sidewalks Pav. Front Fl.	VOÛTES VAULTS	RÉSOLUTION REDUCTION NO.
			TERRAIN LAND	BÂTIMENTS BUILDINGS	EXEMPT	CATHOLIQUE CATHOLIC	PROTESTANTE PROTESTANT			
		PAR. ST. LAURENT								
7 426 51	LOT ROSALIE MONTREAL PARK CO. A/S E. OSTIGUY ALDRED BLDG	19 1113 N	50					50		
7 426 52	LOT ROSALIE DO	19 1114 N	50					50		
7 426 53	LOT ROSALIE DO	19 1115 N	50					50		
7 426 54	LOT ROSALIE DO	19 1116 N	50					50		
7 426 55	LOT ROSALIE DO	19 1117 N	50					50		
7 426 56	LOT ROSALIE DO	19 1118 N	50					50		
7 426 57	LOT ROSALIE DO	19 1119 N	50					50		
7 426 58	LOT ROSALIE DO	19 1120 N	50					50		
7 426 59	LOT ROSALIE DO	19 1121 N	10					10		
	<u>LIMITES DU QUARTIER</u>									
		GUERTIN								

RÔLE D'ÉVALUATION DES IMMEUBLES POUR L'EXERCICE FINANCIER COMMENÇANT LE 1ER MAI, 1937
VALUATION ROLL OF IMMOVABLE PROPERTY FOR THE FISCAL YEAR COMMENCING 1ST MAY, 1937

RUE QUERTIN
STREET

ARRONDISSEMENT ÉLECTORAL 5
ELECTORAL DISTRICT

QUARTIER AHUNTSIC
WARD

COMPTE No ACCOUNT No.	SITUATION DE LA PROPRIÉTÉ LOCATION OF PROPERTY NOM ET ADRESSE DU PROPRIÉTAIRE NAME AND ADDRESS OF OWNER	CADASTRE — SUB-DIVISION OCCUPATION ET/AND DÉNOMINATION	VALEUR (DOLLARS SEULEMENT) — VALUE (DOLLARS ONLY)							Entrée des Trottoirs Maintenance of Sidewalks Pds. Front FL	VOÛTES VAULTS	RÉSOLUTION REDUCTION NO.
			TERRAIN LAND	BÂTIMENTS BUILDINGS	EXEMPT	VALEUR TOTALE — TOTAL VALUE						
						CATHOLIQUE CATHOLIC	PROTESTANTE PROTESTANT	NEUTRE NEUTRAL	JUIVE JEWISH			
7 42660	BLVD GOUIN 0 LOT BLVD GOUIN 0 QUERTIN ARSENE BOUDREAU 4910 ST. LAURENT	PAR. ST. LAURENT 19 74 MARCHAND C	500				500					
7 42661	LOT QUERTIN HONORE MEUNIER 353 MT-ROYAL OUEST	19 75 JOURNALISTE C	500				500					
7 42662	LOT QUERTIN MARIE ROSE MEUNIER EPSE DE WILFRID HOULE A/S HONORE MEUNIER 353 MT-ROYAL OUEST	19 76 MENUISIER C	500				500					
7 42663	LOT QUERTIN CONCETTA LANNA (A) WIFE S. AS TO P OF FRANCO GIORDANO	19 77-2 C	330				330					
7 42664	LOT QUERTIN RAPHAEL MALINO	19 77-1 ELECTRICIEN C	200				200					
7 42665	LOT QUERTIN DO	19 78-3 C	130				130					
7 42666	LOT QUERTIN MONTREAL PARK CO A/S E. OSTIGUY ALDRED BLDG	19 78-2 N	330					330				
7 42667	LOT QUERTIN DO	19 78-1 N	60					60				
7 42668	LOT QUERTIN DO	19 79-2 N	260					260				
7 42669	LOT QUERTIN DO	19 79-1 N	260					260				

RÔLE D'ÉVALUATION DES IMMEUBLES POUR L'EXERCICE FINANCIER COMMENÇANT LE 1ER MAI, 1937
VALUATION ROLL OF IMMOVABLE PROPERTY FOR THE FISCAL YEAR COMMENCING 1ST MAY, 1937

RUE QUERTIN
STREET

ARRONDISSEMENT ÉLECTORAL 5
ELECTORAL DISTRICT

QUARTIER AHUNTSIC
WARD

COMPTE No. ACCOUNT No.	SITUATION DE LA PROPRIÉTÉ LOCATION OF PROPERTY NOM ET ADRESSE DU PROPRIÉTAIRE NAME AND ADDRESS OF OWNER	CADASTRE - SUB-DIVISION OCCUPATION ET/APPÉLATION OCCUPATION ET/APPÉLATION	VALEUR (DOLLARS SEULEMENT) - VALUE (DOLLARS ONLY)							Entretien des Trotoirs Maintenance of Sidewalks Pos. Front Pl.	VOÛTES VAULTS	RÉSOLUTION REDUCTION NO.
			TERRAIN LAND	BÂTIMENTS BUILDINGS	EXEMPT	CATHOLIQUE CATHOLIC	PROTESTANTE PROTESTANT	NEUTRE NEUTRAL	JUIVE JEWISH			
7 42670	LOT QUERTIN MONTREAL PARK CO A/S E.OSTIGUY ALDRED BLDG	PAR. ST. LAURENT 19 80-3 N	60						60			
7 42671	LOT QUERTIN MARIE SARAH JOLICOEUR EPSE DE WENCESLAS HURTEAU 11454 GARIEPY MTL.NORD	19 80-2 M.T.EMP. C	200				200					
7 42672	LOT QUERTIN MONTREAL PARK CO A/S E.OSTIGUY ALDRED BLDG	19 80-1 N	130						130			
7 42673	LOT QUERTIN DO	19 81-2 N	200						200			
7 42674	LOT QUERTIN DO	19 81-1 N	330						330			
7 42675	LOT QUERTIN ELMIRE LEPINE EPSE DE MICHEL LEPINE	19 82 C	350				350					
7 42676	LOT QUERTIN ADRIEN STANISLAS LAVALLEE 951 ST.LAURENT	19 83 MARCHAND C	350				350					
7 42677	LOT QUERTIN AURORE ARMAND EPSE DE DOMINA BRUNELLE 3240 BLVD GOUIN O	19 84 C	350				350					
7 42678	LOT QUERTIN J.EUSTACHE JOLICOEUR 6663 CHATEAUBRIAND	19 85 COMPTABLE C	350				350					

CITÉ DE
CITY OF **MONTREAL**

340

RÔLE D'ÉVALUATION DES IMMEUBLES POUR L'EXERCICE FINANCIER COMMENÇANT LE 1ER MAI, 1937
VALUATION ROLL OF IMMOVABLE PROPERTY FOR THE FISCAL YEAR COMMENCING 1ST MAY, 1937

RUE GUERTIN
STREET

ARRONDISSEMENT ÉLECTORAL 5
ELECTORAL DISTRICT

QUARTIER AHUNTSIC
WARD

COMPTE No ACCOUNT No.	SITUATION DE LA PROPRIÉTÉ LOCATION OF PROPERTY NOM ET ADRESSE DU PROPRIÉTAIRE NAME AND ADDRESS OF OWNER	CADASTRE — SUB-DIVISION OCCUPATION ET/AND DÉNOMINATION	VALEUR (DOLLARS SEULEMENT) — VALUE (DOLLARS ONLY)					Entretien des Trotoirs Maintenance of Sidewalks Pds. Front FL	VOÛTES VAULTS	RÉSOLUTION REDUCTION NO.
			TERRAIN LAND	BÂTIMENTS BUILDINGS	VALEUR TOTALE — TOTAL VALUE					
					EXEMPT	CATHOLIQUE CATHOLIC	PROTESTANTE PROTESTANT	NEUTRE NEUTRAL	JUIVE JEWISH	
7 42 579	LOT GUERTIN J. EUSTACHE JOLICOEUR 6563 CHATEAUBRIAND	PAR. ST. LAURENT 19 85-3 COMPTABLE C	40			40				
7 426 80	LOT GUERTIN FRANCISCO DELLA PENNA 7050 ST. LAURENT	19 85-2 LABORER C	220			220				
7 426 81	LOT GUERTIN MONTREAL PARK CO. A/S E. OSTIGUY ALDRED BLDG	19 85-1 N	90					90		
7 426 82	LOT GUERTIN DO	19 87-2 N	130					130		
7 426 83	LOT GUERTIN DO	19 87-1 N	220					220		
7 426 84	LOT GUERTIN DO	19 88-2 N	220					220		
7 426 85	LOT GUERTIN DO	19 88-1 N	130					130		
7 426 86	LOT GUERTIN DO	19 89-3 N	90					90		
7 426 87	LOT GUERTIN DO	19 89-2 N	170					170		
7 426 88	LOT GUERTIN DO	19 89-1 N	30					30		
7 426 89	LOT GUERTIN DO	19 90-2 N	150					150		

RÔLE D'ÉVALUATION DES IMMEUBLES POUR L'EXERCICE FINANCIER COMMENÇANT LE 1ER MAI, 1937
VALUATION ROLL OF IMMOVABLE PROPERTY FOR THE FISCAL YEAR COMMENCING 1ST MAY, 1937

RUE GUERTIN.
STREET

ARRONDISSEMENT ÉLECTORAL 5
ELECTORAL DISTRICT

QUARTIER AHUNTSIC.
WARD

COMPTE No ACCOUNT No.	SITUATION DE LA PROPRIÉTÉ LOCATION OF PROPERTY NOM ET ADRESSE DU PROPRIÉTAIRE NAME AND ADDRESS OF OWNER	CADASTRE - SUB-DIVISION OCCUPATION ET/AND DÉNOMINATION	VALEUR (DOLLARS SEULEMENT) - VALUE (DOLLARS ONLY)							Entretien des Trottoirs Maintenance of Sidewalks Pav. Front Pl.	VOÛTES VAULTS	RÉSOLUTION REDUCTION NO.
			TERRAIN LAND	BÂTIMENTS BUILDINGS	EXEMPT	CATHOLIQUE CATHOLIC	PROTESTANTE PROTESTANT	NEUTRE NEUTRAL	JUIVE JEWISH			
7 426 90	LOT GUERTIN MONTREAL PARK CO A/S E. OSTIGUY ALDRED BLDG.	PAR. ST. LAURENT. 19 90-1 N	150						150			
7 426 91	LOT GUERTIN DO	19 91-3 N	40						40			
7 426 92	LOT GUERTIN DO	19 91-2 N	170						170			
7 426 93	LOT GUERTIN DO	19 91-1 N	70						70			
7 426 94	LOT GUERTIN DO	19 92-2 N	90						90			
7 426 95	LOT GUERTIN. DO	19 92-1 N	170						170			
7 426 96	LOT GUERTIN VICTOR GUERTIN 789 - 801 R. MONT. 789 CHAMPAGNEUR. <i>Out.</i>	19 93 PEINTRE C	250				250					
7 426 97	LOT GUERTIN DO	19 94 C	250				250		250			
7 426 98	LOT GUERTIN DO	19 95 C	250				250					
7 426 99	LOT GUERTIN. MONTREAL PARK CO A/S E. OSTIGUY ALDRED BLDG.	19 95-2 N	150						150			
7 427 00	LOT GUERTIN. DO	19 95-1 N	70						70			

RÔLE D'ÉVALUATION DES IMMEUBLES POUR L'EXERCICE FINANCIER COMMENÇANT LE 1ER MAI, 1937
VALUATION ROLL OF IMMOVABLE PROPERTY FOR THE FISCAL YEAR COMMENCING 1ST MAY, 1937

RUE QUERTIN
STREET

ARRONDISSEMENT ÉLECTORAL 5
ELECTORAL DISTRICT

QUARTIER AHUNTSIC.
WARD

COMPTE No. ACCOUNT No.	SITUATION DE LA PROPRIÉTÉ LOCATION OF PROPERTY NOM ET ADRESSE DU PROPRIÉTAIRE NAME AND ADDRESS OF OWNER	CADASTRE - SUB-DIVISION OCCUPATION ET/OU DÉNOMINATION	TERRAIN LAND	BÂTIMENTS BUILDINGS	VALEUR (DOLLARS SEULEMENT) - VALUE (DOLLARS ONLY)					Entretien des Trotoirs Maintenance of Sidewalks Pos. Front Pl.	VOÛTES VAULTS	RÉSOLUTION REDUCTION NO.
					EXEMPT	CATHOLIQUE CATHOLIC	PROTESTANTE PROTESTANT	NEUTRE NEUTRAL	JUIVE JEWISH			
742701	LOT GUERTIN MONTREAL PARK CO A/S E. OSTIGUY ALDRED BLDG.	PAR. ST. LAURENT. 19 97-2 N	100					100				
742702	LOT GUERTIN DO	19 97-1 98-1 N	170					170				
742703	LOT GUERTIN LA CITE DE MONTREAL	19 98 EX	250		250							
742704	LOT GUERTIN DO	19 99 EX	250		250							
742705	LOT GUERTIN DO	19 100 EX	250		250							
742706	LOT GUERTIN MONTREAL PARK CO A/S E. OSTIGUY ALDRED BLDG.	19 471 N	250					250				
742707	LOT GUERTIN DO	19 470 N	170					170				
742708	LOT GUERTIN JOHN SHERMAN 7721 DE L'ÉPÉE	19 469 PAINTER P	170			170						
742709	LOT GUERTIN MONTREAL PARK CO A/S E. OSTIGUY ALDRED BLDG.	19 468 N	170					170				
742710	LOT GUERTIN DO	19 467 N	170					170				

RÔLE D'ÉVALUATION DES IMMEUBLES POUR L'EXERCICE FINANCIER COMMENÇANT LE 1ER MAI, 1937
VALUATION ROLL OF IMMOVABLE PROPERTY FOR THE FISCAL YEAR COMMENCING 1ST MAY, 1937

RUE **GUERTIN.**
STREET

ARRONDISSEMENT ÉLECTORAL **5**
ELECTORAL DISTRICT

QUARTIER **AMUNTSIC.**
WARD

COMPTE No ACCOUNT NO.	SITUATION DE LA PROPRIÉTÉ LOCATION OF PROPERTY NOM ET ADRESSE DU PROPRIÉTAIRE NAME AND ADDRESS OF OWNER	CADASTRE — SUB-DIVISION OCCUPATION ET/AND DÉNOMINATION	VALEUR (DOLLARS SEULEMENT) — VALUE (DOLLARS ONLY)						Entretien des Trotoirs Maintenance of Sidewalks Pds. Front Ft.	VOÛTES VAULTS	RÉSOLUTION REDUCTION NO.
			TERRAIN LAND	BÂTIMENTS BUILDINGS	EXEMPT	VALEUR TOTALE — TOTAL VALUE					
					CATHOLIQUE CATHOLIC	PROTESTANTE PROTESTANT	NEUTRE NEUTRAL				
742711	LOT GUERTIN MONTREAL PARK CO A/S E. OSTIGUY ALDRED BLDG.	PAR. ST. LAURENT. 19 466 N	170				170				
742712	LOT GUERTIN LOUIS ALFRED TURCOTTE 7074 CHATEAUBRIAND	19 465 JOURNALIER C	170		170						
742713	LOT GUERTIN MONTREAL PARK CO A/S E. OSTIGUY ALDRED BLDG.	19 464 N	170				170				
742714	LOT GUERTIN DO	19 463 N	170				170				
742715	LOT GUERTIN DO	19 462 N	170				170				
742716	LOT GUERTIN DO	19 460 N	170				170				
742717	LOT GUERTIN. DO	19 460 N	170				170				
742718	LOT GUERTIN. MAX WOLF 1145 MAJOTE	19 459 BUTCHER J	170					170			
742719	LOT GUERTIN DO	19 458 J	170					170			
742720	LOT GUERTIN MONTREAL PARK CO A/S E. OSTIGUY ALDRED BLDG.	19 457 N	170				170				

RÔLE D'ÉVALUATION DES IMMEUBLES POUR L'EXERCICE FINANCIER COMMENÇANT LE 1ER MAI, 1937
VALUATION ROLL OF IMMOVABLE PROPERTY FOR THE FISCAL YEAR COMMENCING 1ST MAY, 1937

RUE GUERTIN
STREET

ARRONDISSEMENT ÉLECTORAL
ELECTORAL DISTRICT

QUARTIER AHUNTSIC.
WARD

5

COMPTE No ACCOUNT No.	SITUATION DE LA PROPRIÉTÉ LOCATION OF PROPERTY NOM ET ADRESSE DU PROPRIÉTAIRE NAME AND ADDRESS OF OWNER	CADASTRE — SUB-DIVISION OCCUPATION ET/AND DÉNOMINATION	VALEUR (DOLLARS SEULEMENT) — VALUE (DOLLARS ONLY)						Entretien des Trottoirs Maintenance of Sidewalks Pds. Front PL	VOÛTES VAULTS	RÉSOLUTION REDUCTION NO.
			TERRAIN LAND	BÂTIMENTS BUILDINGS	EXEMPT	CATHOLIQUE CATHOLIC	PROTESTANTE PROTESTANT	NEUTRE NEUTRAL			
7 42721	LOT GUERTIN MOSES BERCOVITCH 205 MT. ROYAL E.	PAR. ST. LAURENT. 19 456 BUTCHER J	170						170		
7 42722	LOT GUERTIN BERNARD NEBACH 1807 BEAUBIEN E.	19 455 TIME KEEPER J	170						170		
7 42723	LOT GUERTIN DO	19 454 J	170						170		
7 42724	LOT GUERTIN MONTREAL PARK CO., A/S E. OSTIGUY ALDRED BLDG.	19 453 N	170					170			
7 42725	LOT GUERTIN DO	19 452 N	170					170			
7 42726	LOT GUERTIN DO	19 451 N	170					170			
7 42727	LOT GUERTIN DO	19 450 N	170					170			
7 42728	LOT GUERTIN DO	19 449 N	170					170			
7 42729	LOT GUERTIN DO	19 448 N	170					170			
7 42730	LOT GUERTIN DO	19 447 N	170					170			
7 42731	LOT GUERTIN. DO	19 446 N	170					170			

RÔLE D'ÉVALUATION DES IMMEUBLES POUR L'EXERCICE FINANCIER COMMENÇANT LE 1ER MAI, 1937
VALUATION ROLL OF IMMOVABLE PROPERTY FOR THE FISCAL YEAR COMMENCING 1ST MAY, 1937

RUE QUERTIN.
STREET

ARRONDISSEMENT ÉLECTORAL 5
ELECTORAL DISTRICT

QUARTIER AHUNISIC.
WARD

COMPTE No ACCOUNT No.	SITUATION DE LA PROPRIÉTÉ LOCATION OF PROPERTY NOM ET ADRESSE DU PROPRIÉTAIRE NAME AND ADDRESS OF OWNER	CADASTRE — SUB-DIVISION OCCUPATION ET/AND DÉNOMINATION	VALEUR (DOLLARS SEULEMENT) — VALUE (DOLLARS ONLY)							Entretien des Trottoirs Maintenance of Sidewalks Pav. Front Pl.	VOÛTES VAULTS	RÉSOLUTION REDUCTION NO.
			TERRAIN LAND	BÂTIMENTS BUILDINGS	EXEMPT	CATHOLIQUE CATHOLIC	PROTESTANTE PROTESTANT	NEUTRE NEUTRAL	JUIVE JEWISH			
7 42732	LOT GUERTIN MONTREAL PARK CO A/S E. OSTIGUY	PAR. ST. LAURENT. 19 445 N ALDRED BLDG.	170						170			
7 42733	LOT GUERTIN DO	19 444 N	170						170			
7 42734	LOT GUERTIN DO	19 443 N	170						170			
7 42735	LOT GUERTIN DO	19 442 N	170						170			
7 42736	LOT GUERTIN DO	19 441 N	170						170			
7 42737	LOT GUERTIN DO	19 440 N	170						170			
7 42738	LOT GUERTIN DO	19 439 N	170						170			
7 42739	LOT GUERTIN DO	19 438 N	170						170			
	<u>SIR WILFRID</u> <u>DE SALABERRY</u>											
7 42740	LOT GUERTIN. MONTREAL PARK CO., A/S E. OSTIGUY ALDRED BLDG. DE SALABERRY HOMOLOGUEE 15/8/32	19 436 N EX	90		50+				40			

CITÉ DE
CITY OF **MONTREAL**

RÔLE D'ÉVALUATION DES IMMEUBLES POUR L'EXERCICE FINANCIER COMMENÇANT LE 1^{ER} MAI, 1937
VALUATION ROLL OF IMMOVABLE PROPERTY FOR THE FISCAL YEAR COMMENCING 1ST MAY, 1937

RUE GUERTIN.
STREET

ARRONDISSEMENT ÉLECTORAL 5
ELECTORAL DISTRICT

QUARTIER AHUNTSIC.
WARD

COMPTE No ACCOUNT No.	SITUATION DE LA PROPRIÉTÉ LOCATION OF PROPERTY NOM ET ADRESSE DU PROPRIÉTAIRE NAME AND ADDRESS OF OWNER	CADASTRE — SUB-DIVISION OCCUPATION ET/AND DÉNOMINATION	VALEUR (DOLLARS SEULEMENT) — VALUE (DOLLARS ONLY)					Entretien des Trottoirs Maintenance of Sidewalks Pos. Front Ft.	VOÛTES VAULTS	RÉSOLUTION REDUCTION NO.
			TERRAIN LAND	BÂTIMENTS BUILDINGS	EXEMPT	VALEUR TOTALE — TOTAL VALUE				
						CATHOLIQUE CATHOLIC	PROTESTANTE PROTESTANT	NEUTRE NEUTRAL	JUIVE JEWISH	
7 42741	LOT GUERTIN MONTREAL PARK CO A/S E. OSTIGUY	PAR. ST-LAURENT. 19 435 ALDRED BLDG. N	90					90		
7 42742	LOT GUERTIN. DO	19 434 N	90					90		
7 42743	LOT GUERTIN. LA CITE DE MONTREAL.	19 433 EX	90		90					
7 42744	LOT GUERTIN. <i>George</i> 814- 11 AVE VERDUN.	15 432 MACHINISTE C	90			90				
7 42745	LOT GUERTIN DAVID TESSIER 814- 11 AVE VERDUN.	19 431 CORDONNIER C	90			90				
7 42746	LOT GUERTIN MONTREAL PARK CO A/S E. OSTIGUY	19 430 ALDRED BLDG. N	90					90		
7 42747	LOT GUERTIN DO	19 429 N	90					90		
7 42748	LOT GUERTIN DO	19 428 N	90					90		
7 42749	LOT GUERTIN DO	19 427 N	90					90		
7 42750	LOT GUERTIN. JANET MC LEAN	19 426 SPINSTER P	90				90			
7 42751	LOT GUERTIN DO	19 425 P	90				90			

RÔLE D'ÉVALUATION DES IMMEUBLES POUR L'EXERCICE FINANCIER COMMENÇANT LE 1ER MAI, 1937
VALUATION ROLL OF IMMOVABLE PROPERTY FOR THE FISCAL YEAR COMMENCING 1ST MAY, 1937

RUE GUERTIN.
STREET

ARRONDISSEMENT ÉLECTORAL 5
ELECTORAL DISTRICT

QUARTIER AHUNTSIC.
WARD

COMPTE No ACCOUNT No.	SITUATION DE LA PROPRIÉTÉ LOCATION OF PROPERTY NOM ET ADRESSE DU PROPRIÉTAIRE NAME AND ADDRESS OF OWNER	CADASTRE -- SUB-DIVISION OCCUPATION ET/AND DÉNOMINATION	VALEUR (DOLLARS SEULEMENT) -- VALUE (DOLLARS ONLY)						Entretien des Trottoirs Maintenance of Sidewalks Pds. Front Pl.	VOÛTES VAULTS	RÉSOLUTION REDUCTION NO.
			TERRAIN LAND	BÂTIMENTS BUILDINGS	EXEMPT	VALEUR TOTALE -- TOTAL VALUE					
						CATHOLIQUE CATHOLIC	PROTESTANTE PROTESTANT	NEUTRE NEUTRAL	JUIVE JEWISH		
7 42752	LOT GUERTIN FRANCIS EDWARD LABRISH ROBERT SIMS LABRISH HELEN ELIZABETH LABRISH WIFE OF FRANCIS BOAZ CECILIA BLAIR LABRISH EPSE DE ANDREW M KENNEDY C/O FRANCIS EDWARD LABRISH 2406 RUSHBROOKE.	PAR. ST. LAURENT. 19 424 CLERK P LABORER OF	90				90				
7 42753	LOT GUERTIN DO	19 423 P	90				90	90			
7 42754	LOT GUERTIN. MONTREAL PARK CO A/S E. OSTIGUY ALDRED BLDG.	19 422 N	90					90			
7 42755	LOT GUERTIN. REGINA PERRAS EPSE DE PETER D. LAPOINTE A/S MRS. C. DENNO MOOERS CLINTON CO N.Y.	19 421 C	90			90					
7 42756	LOT GUERTIN. MONTREAL PARK CO A/S E. OSTIGUY ALDRED BLDG.	19 420 N	90					90			
7 42757	LOT GUERTIN. DO	19 419 N	90					90			
7 42758	LOT GUERTIN. DO	19 418 N	90					90			
7 42759	LOT GUERTIN. DO	19 417 N	90					90			
7 42760	LOT GUERTIN. DO	19 416 N	90					90			

CITÉ DE
CITY OF **MONTREAL**

318

RÔLE D'ÉVALUATION DES IMMEUBLES POUR L'EXERCICE FINANCIER COMMENÇANT LE 1ER MAI, 1937
VALUATION ROLL OF IMMOVABLE PROPERTY FOR THE FISCAL YEAR COMMENCING 1ST MAY, 1937

RUE GUERTIN.
STREET

ARRONDISSEMENT ÉLECTORAL 5
ELECTORAL DISTRICT

QUARTIER AHUNTSIC.
WARD

COMPTE No ACCOUNT No.	SITUATION DE LA PROPRIÉTÉ LOCATION OF PROPERTY NOM ET ADRESSE DU PROPRIÉTAIRE NAME AND ADDRESS OF OWNER	CADASTRE — SUB-DIVISION OCCUPATION ET/AND DÉNOMINATION	VALEUR (DOLLARS SEULEMENT) — VALUE (DOLLARS ONLY)						Entrée des Trotoirs Maintenance of Sidewalks Pds. Front Ft.	VOÛTES VAULTS	RÉSOLUTION REDUCTION NO.
			TERRAIN LAND	BÂTIMENTS BUILDINGS	EXEMPT	VALEUR TOTALE — TOTAL VALUE					
					CATHOLIQUE CATHOLIC	PROTESTANTE PROTESTANT	NEUTRE NEUTRAL				
		PAR. ST. LAURENT.									
7 42761	LOT GUERTIN. MONTREAL PARK CO. A/S E. OSTIGUY ALDRED BLDG.	19 415 N	90				90				
7 42762	LOT GUERTIN. DO	19 414 N	90				90				
7 42763	LOT GUERTIN. DO	19 413 N	90				90				
7 42764	LOT GUERTIN. DO	19 412 N	90				90				
7 42765	LOT GUERTIN. DO	19 411 N	90				90				
7 42766	LOT GUERTIN. DO	19 410 N	90				90				
7 42767	LOT GUERTIN. DO	19 409 N	90				90				
7 42768	LOT GUERTIN. DO	19 408 N	90				90				
7 42769	LOT GUERTIN. DO	19 407 N	90				90				
7 42770	LOT GUERTIN. DO	19 406 N	90				90				
7 42771	LOT GUERTIN. DO	19 405 N	90				90				

CITÉ DE
CITY OF **MONTREAL**

319

RÔLE D'ÉVALUATION DES IMMEUBLES POUR L'EXERCICE FINANCIER COMMENÇANT LE 1ER MAI, 1937
VALUATION ROLL OF IMMOVABLE PROPERTY FOR THE FISCAL YEAR COMMENCING 1ST MAY, 1937

RUE GUERTIN.
STREET

ARRONDISSEMENT ÉLECTORAL 5
ELECTORAL DISTRICT

QUARTIER AHUNTSIC.
WARD

COMPTE No ACCOUNT No.	SITUATION DE LA PROPRIÉTÉ LOCATION OF PROPERTY NOM ET ADRESSE DU PROPRIÉTAIRE NAME AND ADDRESS OF OWNER	CADASTRE -- SUB-DIVISION OCCUPATION ET/OU DÉNOMINATION	VALEUR (DOLLARS SEULEMENT) -- VALUE (DOLLARS ONLY)						Entretien des Trotoirs Maintenance of Sidewalks Pds. Front Pl.	VOÛTES VAULTS	RÉSOLUTION REDUCTION NO.
			TERRAIN LAND	BÂTIMENTS BUILDINGS	EXEMPT	VALEUR TOTALE -- TOTAL VALUE					
						CATHOLIQUE CATHOLIC	PROTESTANTE PROTESTANT	NEUTRE NEUTRAL	JUIVE JEWISH		
7 42772	LOT GUERTIN. MONTREAL PARK CO A/S E. OSTIGUY	PAR. ST. LAURENT. 19 404 N ALDRED BLDG.	90					90			
7 42773	LOT GUERTIN. DO	19 403 N	90					90			
7 42774	LOT GUERTIN. DO	19 402 N	90					90			
7 42775	LOT GUERTIN. LUCIA CASIMO 2197 DEZERY	19 401 C	90			90					
7 42776	LOT GUERTIN. MONTREAL PARK CO A/S E. OSTIGUY ALDRED BLDG.	19 400 N	90					90			
7 42777	LOT GUERTIN. DO	19 399 N	90					90			
7 42778	LOT GUERTIN. ADELE TOUCHETTE VVE DE THOMAS LOCKHEAD 5301-5 EME AVE.,	19 398 C	90			90					
7 42779	LOT GUERTIN. DO	19 397 C	90			90					
7 42780	LOT GUERTIN. LAURENT MARS 4858 PARK AVE.	19 395 CONSTRUCTEUR C	90			90					
7 42781	LOT GUERTIN. DO	19 394 C	90			90					

RÔLE D'ÉVALUATION DES IMMEUBLES POUR L'EXERCICE FINANCIER COMMENÇANT LE 1ER MAI, 1937
VALUATION ROLL OF IMMOVABLE PROPERTY FOR THE FISCAL YEAR COMMENCING 1ST MAY, 1937

RUE
STREET

GUERTIN.

ARRONDISSEMENT ÉLECTORAL
ELECTORAL DISTRICT

QUARTIER
WARD

AHUNTSIC.

COMPTE No ACCOUNT No.	SITUATION DE LA PROPRIÉTÉ LOCATION OF PROPERTY NOM ET ADRESSE DU PROPRIÉTAIRE NAME AND ADDRESS OF OWNER	CADASTRE -- SUB-DIVISION OCCUPATION ET/AND DÉNOMINATION	VALEUR (DOLLARS SEULEMENT) -- VALUE (DOLLARS ONLY)							Entretien des Trotoirs Maintenance of Sidewalks Pds. Front Pl.	VOÛTES VAULTS	RÉSOLUTION REDUCTION NO.
			TERRAIN LAND	BÂTIMENTS BUILDINGS	EXEMPT	CATHOLIQUE CATHOLIC	PROTESTANTE PROTESTANT	NEUTRE NEUTRAL	JUIVE JEWISH			
7 427 82	LOT GUERTIN. ANGELINE BLANCHARD EPSE DE LUDGER DIONNE 3001 LOUIS VEUILLOT.	PAR. ST. LAURENT. 19 393 BOUCHER C	90			90						
7 427 83	LOT GUERTIN. MONTREAL PARK CO A/S E. OSTIGUY ALDRED BLDG.	19 392 N	90					90				
7 427 84	LOT GUERTIN DO	19 391 N	90					90				
7 427 85	LOT GUERTIN. DO	19 390 N	90					90				
7 427 86	LOT GUERTIN. DO	19 389 N	90					90				
7 427 87	LOT GUERTIN. DO	19 388 N	90					90				
7 427 88	LOT GUERTIN. DO	19 387 N	90					90				
7 427 89	LOT GUERTIN. DO	19 386 N	90					90				
7 427 90	LOT GUERTIN. DO	19 385 N	90					90				
7 427 91	LOT GUERTIN. DO	19 384 N	90					90				
7 427 92	LOT GUERTIN. DO	19 383 N	90					90				

CITÉ DE MONTREAL
CITY OF

351

RÔLE D'ÉVALUATION DES IMMEUBLES POUR L'EXERCICE FINANCIER COMMENÇANT LE 1ER MAI, 1937
VALUATION ROLL OF IMMOVABLE PROPERTY FOR THE FISCAL YEAR COMMENCING 1ST MAY, 1937

RUE QUERTIN.
STREET

ARRONDISSEMENT ÉLECTORAL 5
ELECTORAL DISTRICT

QUARTIER AHUNTSIC.
WARD

COMPTE NO ACCOUNT No.	SITUATION DE LA PROPRIÉTÉ LOCATION OF PROPERTY NOM ET ADRESSE DU PROPRIÉTAIRE NAME AND ADDRESS OF OWNER	CADASTRE — SUB-DIVISION OCCUPATION ET/DÉNOMINATION	VALEUR (DOLLARS SEULEMENT) — VALUE (DOLLARS ONLY)					Entretien des Trottoirs Maintenance of Sidewalks Pgs. Front Fl.	VOÛTES VAULTS	RÉSOLUTION REDUCTION NO.
			TERRAIN LAND	BÂTIMENTS BUILDINGS	EXEMPT	CATHOLIQUE CATHOLIC	PROTESTANTE PROTESTANT			
742793	LOT GUERTIN. MONTREAL PARK CO A/S E. OSTIGUY	PAR. ST. LAURENT. 19 382 ALDRED BLDG. N	90					90		
742794	LOT GUERTIN. DO	19 381 N	90					90		
742795	LOT GUERTIN. DO	19 380 N	90					90		
742796	LOT GUERTIN. DO	19 379 N	90					90		
742797	LOT GUERTIN. DO	19 378 N	90					90		
742798	LOT GUERTIN. DO	19 377 N	90					90		
742799	LOT GUERTIN. DO	19 376 N	90					90		
742800	LOT GUERTIN. DO	19 375 N	90					90		
742801	LOT GUERTIN. DO	19 374 N	90					90		
742802	LOT GUERTIN. DO	19 373 N	90					90		
742803	LOT GUERTIN. ESTATE ARTHUR LODGE A/S M MC DONALD 2534 YALE ST. VANCOUVER B.C.	19 372 P	90					90		

CITÉ DE MONTREAL
CITY OF

352

RÔLE D'ÉVALUATION DES IMMEUBLES POUR L'EXERCICE FINANCIER COMMENÇANT LE 1ER MAI, 1937
VALUATION ROLL OF IMMOVABLE PROPERTY FOR THE FISCAL YEAR COMMENCING 1ST MAY, 1937

RUE QUERTIN.
STREET

ARRONDISSEMENT ÉLECTORAL 5
ELECTORAL DISTRICT

QUARTIER AHUNTSIC.
WARD

COMPTE No ACCOUNT No.	SITUATION DE LA PROPRIÉTÉ LOCATION OF PROPERTY NOM ET ADRESSE DU PROPRIÉTAIRE NAME AND ADDRESS OF OWNER	CADASTRE - SUB-DIVISION OCCUPATION ET/AND DÉNOMINATION	VALEUR (DOLLARS SEULEMENT) - VALUE (DOLLARS ONLY)							Entretien des Trottoirs Maintenance of Sidewalks Pav. Front Pl.	VOÛTES VAULTS	RÉDUCTION REDUCTION NO.
			TERRAIN LAND	BÂTIMENTS BUILDINGS	EXEMPT	VALEUR TOTALE - TOTAL VALUE						
						CATHOLIQUE CATHOLIC	PROTESTANTE PROTESTANT	NEUTRE NEUTRAL	JUIVE JEWISH			
7 428 04	LOT QUERTIN. WILDER BIRMINGHAM REALTY CO 1465 BLEURY	PAR. ST. LAURENT. 19 371 N	90					90				
7 428 05	LOT QUERTIN. MARY LODGE WIFE OF M. MC DONALD. A/S M.L. MC DONALD 2534 YALE ST. VANCOUVER B.C.	19 370 P	90				90					
7 428 06	LOT QUERTIN. MONTREAL PARK CO A/S E. OSTIGUY ALDRED BLDG.	19 369 N	90					90				
7 428 07	LOT QUERTIN. GEORGE MAYSONHOLDER	19 368 P	90				90					
7 428 08	LOT QUERTIN. ANDREW G. MC LAY 171 BRAND ST. GLASGOW SCOTLAND.	19 367 P	90				90					
7 428 09	LOT QUERTIN. MONTREAL PARK CO. A/S E. OSTIGUY. ALDRED BLDG.	19 366 N	90					90				
7 428 10	LOT QUERTIN. LA CITE DE MONTREAL.	19 365 EX	90		90							
7 428 11	LOT QUERTIN. MONTREAL PARK CO A/S E. OSTIGUY ALDRED BLDG.	19 364 N	90					90				
7 428 12	LOT QUERTIN. PERCY PETERS	19 363 P	90					90				

CITÉ DE MONTREAL
CITY OF

RÔLE D'ÉVALUATION DES IMMEUBLES POUR L'EXERCICE FINANCIER COMMENÇANT LE 1ER MAI, 1937
VALUATION ROLL OF IMMOVABLE PROPERTY FOR THE FISCAL YEAR COMMENCING 1ST MAY, 1937

RUE GUERTIN.
STREET

ARRONDISSEMENT ÉLECTORAL 5
ELECTORAL DISTRICT

QUARTIER AHUNTSIC.
WARD

COMPTE No ACCOUNT No.	SITUATION DE LA PROPRIÉTÉ LOCATION OF PROPERTY NOM ET ADRESSE DU PROPRIÉTAIRE NAME AND ADDRESS OF OWNER	CADASTRE — SUB-DIVISION OCCUPATION ET/AND DÉNOMINATION	TERRAIN LAND	BÂTIMENTS BUILDINGS	VALEUR (DOLLARS SEULEMENT) — VALUE (DOLLARS ONLY)					Entretien des Trottoirs Maintenance of Sidewalks Pds. Front Pl.	VOÛTES VAULTS	RÉSOLUTION REDUCTION NO.
					EXEMPT	CATHOLIQUE CATHOLIC	PROTESTANTE PROTESTANT	NEUTRE NEUTRAL	JUIVE JEWISH			
		PAR. ST. LAURENT.										
742813	LOT GUERTIN. MONTREAL PARK CO A/S E. OSTIGUY ALDRED BLDG.	19 362 N	90					90				
742814	LOT GUERTIN. DO	19 361 N	90					90				
742815	LOT GUERTIN. THOMAS DUNN 379 3 EME AVE VERDUN.	19 360 C	90			90						
	<u>DUDEMAINE</u>											
742816	LOT GUERTIN. MONTREAL PARK CO A/S E. OSTIGUY ALDRED BLDG.	19 1206 N	90					90				
742817	LOT GUERTIN. DO	19 1207 N	90					90				
742818	LOT GUERTIN. DO	19 1208 N	90					90				
742819	LOT GUERTIN. DO	19 1209 N	90					90				
742820	LOT GUERTIN. DO	19 1210 N	90					90				
742821	LOT GUERTIN. DO	19 1211 N	90					90				
742822	LOT GUERTIN. DO	19 1212 N	90					90				

RÔLE D'ÉVALUATION DES IMMEUBLES POUR L'EXERCICE FINANCIER COMMENÇANT LE 1ER MAI, 1937
VALUATION ROLL OF IMMOVABLE PROPERTY FOR THE FISCAL YEAR COMMENCING 1ST MAY, 1937

RUE
STREET

GUERTIN.

ARRONDISSEMENT ÉLECTORAL 5
ELECTORAL DISTRICT

QUARTIER AHUNTSIC.
WARD

COMPTE No ACCOUNT No.	SITUATION DE LA PROPRIÉTÉ LOCATION OF PROPERTY NOM ET ADRESSE DU PROPRIÉTAIRE NAME AND ADDRESS OF OWNER	CADASTRE - SUB-DIVISION OCCUPATION ET/AND DÉNOMINATION	VALEUR (DOLLARS SEULEMENT) - VALUE (DOLLARS ONLY)							Entretien des Trottoirs Maintenance of Sidewalks Pds. Front FL	VOÛTES VAULTS	RÉSOLUTION REDUCTION NO.
			TERRAIN LAND	BÂTIMENTS BUILDINGS	EXEMPT	VALEUR TOTALE - TOTAL VALUE						
						CATHOLIQUE CATHOLIC	PROTESTANTE PROTESTANT	NEUTRE NEUTRAL	JUIVE JEWISH			
7 428 23	LOT GUERTIN. MONTREAL PARK CO A/S E. OSTIGUY ALDRED BLDG.	PAR. ST. LAURENT. 19 1213 N	90					90				
7 428 24	LOT GUERTIN. DO	19 1214 N	90					90				
7 428 25	LOT GUERTIN. DO	19 1215 N	90					90				
7 428 26	LOT GUERTIN. DO	19 1216 N	90					90				
7 428 27	LOT GUERTIN. DO	19 1217 N	90					90				
7 428 28	LOT GUERTIN. DO	19 1218 N	90					90				
7 428 29	LOT GUERTIN. DO	19 1219 N	90					90				
7 428 30	LOT GUERTIN. DO	19 1220 N	90					90				
7 428 31	LOT GUERTIN. DO	19 1221 N	90					90				
7 428 32	LOT GUERTIN. DO	19 1222 N	90					90				
7 428 33	LOT GUERTIN. DO	19 1223 N	90					90				

RÔLE D'ÉVALUATION DES IMMEUBLES POUR L'EXERCICE FINANCIER COMMENÇANT LE 1ER MAI, 1937
VALUATION ROLL OF IMMOVABLE PROPERTY FOR THE FISCAL YEAR COMMENCING 1ST MAY, 1937

RUE GUERTIN.
STREET

ARRONDISSEMENT ÉLECTORAL 5
ELECTORAL DISTRICT

QUARTIER AHUNTSIC.
WARD

COMPTE No ACCOUNT No.	SITUATION DE LA PROPRIÉTÉ LOCATION OF PROPERTY NOM ET ADRESSE DU PROPRIÉTAIRE NAME AND ADDRESS OF OWNER	CADASTRE - SUB-DIVISION OCCUPATION ET/AND DÉNOMINATION	VALEUR (DOLLARS SEULEMENT) - VALUE (DOLLARS ONLY)							Entretien des Trottoirs Maintenance of Sidewalks Pos. Front FL.	VOÛTES VAULTS	RÉSOLUTION REDUCTION NO.
			TERRAIN LAND	BÂTIMENTS BUILDINGS	EXEMPT	VALEUR TOTALE - TOTAL VALUE						
						CATHOLIQUE CATHOLIC	PROTESTANTE PROTESTANT	NEUTRE NEUTRAL	JUIVE JEWISH			
7 428 34	LOT GUERTIN. MONTREAL PARK CO A/S E. OSTIGUY ALDRED BLDG.	PAR. ST. LAURENT. 19 1224 N	90					90				
7 428 35	LOT GUERTIN. DO	19 1225 N	90					90				
7 428 36	LOT GUERTIN. DO	19 1226 N	90					90				
7 428 37	LOT GUERTIN. DO	19 1227 N	90					90				
7 428 38	LOT GUERTIN. DO	19 1228 N	90					90				
7 428 39	LOT GUERTIN. DO	19 1229 N	90					90				
7 428 40	LOT GUERTIN. DO	19 1230 N	90					90				
7 428 41	LOT GUERTIN. DO	19 1231 N	90					90				
7 428 42	LOT GUERTIN. DO	19 1232 N	90					90				
7 428 43	LOT GUERTIN. DO	19 1233 N	90					90				
7 428 44	LOT GUERTIN. DO	19 1234 N	90					90				

CITÉ DE MONTREAL
CITY OF

306

RÔLE D'ÉVALUATION DES IMMEUBLES POUR L'EXERCICE FINANCIER COMMENÇANT LE 1ER MAI, 1937
VALUATION ROLL OF IMMOVABLE PROPERTY FOR THE FISCAL YEAR COMMENCING 1ST MAY, 1937

RUE QUERTIN.
STREET

ARRONDISSEMENT ÉLECTORAL 5
ELECTORAL DISTRICT

QUARTIER AHUNTSIC.
WARD

COMPTE No ACCOUNT No.	SITUATION DE LA PROPRIÉTÉ LOCATION OF PROPERTY NOM ET ADRESSE DU PROPRIÉTAIRE NAME AND ADDRESS OF OWNER	CADASTRE - SUB-DIVISION OCCUPATION ET/AND DÉNOMINATION	VALEUR (DOLLARS SEULEMENT) - VALUE (DOLLARS ONLY)							Entretien des Trottoirs Maintenance of Sidewalks Pds. Front Pl.	VOÛTES VAULTS	RÉSOLUTION REDUCTION NO.
			TERRAIN LAND	BÂTIMENTS BUILDINGS	EXEMPT	VALEUR TOTALE - TOTAL VALUE						
						CATHOLIQUE CATHOLIC	PROTESTANTE PROTESTANT	NEUTRE NEUTRAL	JUIVE JEWISH			
7 428 45	LOT GUERTIN. MONTREAL PARK CO A/S E. OSTIGUY ALDRED BLDG.	PAR. ST. LAURENT. 19 1235 N	90					90				
7 428 46	LOT GUERTIN. DO	19 1236 N	90					90				
7 428 47	LOT GUERTIN. DO	19 1237 N	90					90				
7 428 48	LOT GUERTIN. DO	19 1238 N	90					90				
7 428 49	LOT GUERTIN. DO	19 1239 N	90					90				
7 428 50	LOT GUERTIN. DO	19 1240 N	90					90				
7 428 51	LOT GUERTIN. DO	19 1241 N	90					90				
<u>DE LA PAIX</u>												
	LOT GUERTIN.	19 786 PT 787 PT 788 R PT 789 R										
	CAN. NORTHERN ONTARIO RY CO	N	VALEUR CH.	ST. LAURENT.								
7 428 52	LOT GUERTIN. MONTREAL PARK CO A/S E. OSTIGUY ALDRED BLDG.	19 PT 787 PT 788 N	20					20				

CITÉ DE MONTREAL
CITY OF

357

RÔLE D'ÉVALUATION DES IMMEUBLES POUR L'EXERCICE FINANCIER COMMENÇANT LE 1ER MAI, 1937
VALUATION ROLL OF IMMOVABLE PROPERTY FOR THE FISCAL YEAR COMMENCING 1ST MAY, 1937

RUE GUERTIN. ARRONDISSEMENT ÉLECTORAL QUARTIER AHUNTS C.
STREET GUERTIN. ELECTORAL DISTRICT WARD

COMPTE No ACCOUNT No.	SITUATION DE LA PROPRIÉTÉ LOCATION OF PROPERTY		CADASTRE — SUB-DIVISION		VALEUR (DOLLARS SEULEMENT) — VALUE (DOLLARS ONLY)					Entretien des Trottoirs Maintenance of Sidewalks Pos. Front Fl.	VOÛTES VAULTS	RÉSOLUTION REDUCTION NO.	
	NOM ET ADRESSE DU PROPRIÉTAIRE NAME AND ADDRESS OF OWNER		OCCUPATION ET/AND DENOMINATION		TERRAIN LAND	BÂTIMENTS BUILDINGS	EXEMPT	VALEUR TOTALE — TOTAL VALUE					
								CATHOLIQUE CATHOLIC	PROTESTANTE PROTESTANT	NEUTRE NEUTRAL	JUIVE JEWISH		
7 428 53	LOT GUERTIN. MONTREAL PARK CO A/S E. OSTIGUY		19	PT 789 N	40					40			
7 428 54	LOT GUERTIN. DO		19	790 N	50					50			
7 428 55	LOT GUERTIN. DO		19	791 N	50					50			
7 428 56	LOT GUERTIN. DO		19	792 N	50					50			
7 428 57	LOT GUERTIN. DO		19	793 N	50					50			
7 428 58	LOT GUERTIN. DO		19	794 N	50					50			
7 428 59	LOT GUERTIN. DO		19	795 N	50					50			
7 428 60	LOT GUERTIN. DO		19	796 N	50					50			
7 428 61	LOT GUERTIN. DO		19	797 N	50					50			
7 428 62	LOT GUERTIN. DO		19	798 N	50					50			
7 428 63	LOT GUERTIN. DO		19	799 N	50					50			

RÔLE D'ÉVALUATION DES IMMEUBLES POUR L'EXERCICE FINANCIER COMMENÇANT LE 1ER MAI, 1937
VALUATION ROLL OF IMMOVABLE PROPERTY FOR THE FISCAL YEAR COMMENCING 1ST MAY, 1937

RUE GUERTIN.
STREET

ARRONDISSEMENT ÉLECTORAL 5
ELECTORAL DISTRICT

QUARTIER AHUNTSIC.
WARD

COMPTE No ACCOUNT No.	SITUATION DE LA PROPRIÉTÉ LOCATION OF PROPERTY NOM ET ADRESSE DU PROPRIÉTAIRE NAME AND ADDRESS OF OWNER	CADASTRE - SUB-DIVISION OCCUPATION ET/OU DÉNOMINATION	VALEUR (DOLLARS SEULEMENT) - VALUE (DOLLARS ONLY)							Entretien des Trottoirs Maintenance of Sidewalks Par. Front Pt.	VOÛTES VAULTS	RÉSOLUTION REDUCTION NO.
			TERRAIN LAND	BÂTIMENTS BUILDINGS	EXEMPT	VALEUR TOTALE - TOTAL VALUE						
						CATHOLIQUE CATHOLIC	PROTESTANTE PROTESTANT	NEUTRE NEUTRAL	JUIVE JEWISH			
7 428 64	LOT GERTIN. MONTREAL PARK CO A/S E. OSTIGUY ALORED BLDG.	PAR. ST. LAURENT, 19 800 N	50					50				
7 428 65	LOT GUERTIN. 00	19 801 N	50					50				
7 428 66	LOT GUERTIN. 00	19 802 N	50					50				
7 428 67	LOT GUERTIN. 00	19 803 N	50					50				
7 428 68	LOT GUERTIN. 00	19 804 N	50					50				
7 428 69	LOT GUERTIN. 00	19 805 N	50					50				
7 428 70	LOT GUERTIN. 00	19 806 N	50					50				
7 428 71	LOT GUERTIN. 00	19 807 N	50					50				
7 428 72	LOT GUERTIN. 00	19 808 N	50					50				
7 428 73	LOT GUERTIN. 00	19 809 N	50					50				
7 428 74	LOT GUERTIN. 00	19 810 N	50					50				

RÔLE D'ÉVALUATION DES IMMEUBLES POUR L'EXERCICE FINANCIER COMMENÇANT LE 1ER MAI, 1937
VALUATION ROLL OF IMMOVABLE PROPERTY FOR THE FISCAL YEAR COMMENCING 1ST MAY, 1937

RUE QUERTIN.
STREET

ARRONDISSEMENT ÉLECTORAL
ELECTORAL DISTRICT

QUARTIER AHUNTSIC.
WARD

COMPTE No ACCOUNT No.	SITUATION DE LA PROPRIÉTÉ LOCATION OF PROPERTY NOM ET ADRESSE DU PROPRIÉTAIRE NAME AND ADDRESS OF OWNER	CADASTRE - SUB-DIVISION OCCUPATION ET/AND DÉNOMINATION	VALEUR (DOLLARS SEULEMENT) - VALUE (DOLLARS ONLY)							Entretien des Trotoirs Maintenance of Sidewalks Pds. Front Ft.	VOÛTES VAULTS	RÉSOLUTION REDUCTION NO.
			TERRAIN LAND	BÂTIMENTS BUILDINGS	EXEMPT	VALEUR TOTALE - TOTAL VALUE						
						CATHOLIQUE CATHOLIC	PROTESTANTE PROTESTANT	NEUTRE NEUTRAL	JUIVE JEWISH			
		PAR. ST. LAURENT.										
7 428 75	LOT GUERTIN. MONTREAL PARK CO., A/S E. OSTIGUY ALDRED BLDG.	19 811 N	50					50				
7 428 76	LOT GUERTIN. DO	19 812 N	50					50				
7 428 77	LOT GUERTIN. DO	19 813 N	50					50				
7 428 78	LOT GUERTIN. DO	19 814 N	50					50				
7 428 79	LOT GUERTIN. DO	19 815 N	50					50				
7 428 80	LOT GUERTIN. DO	19 816 N	50					50				
7 428 81	LOT GUERTIN. DO	19 817 N	50					50				
7 428 82	LOT GUERTIN. DO	19 818 N	50					50				
7 428 83	LOT GUERTIN. DO	19 819 N	50					50				
7 428 84	LOT GUERTIN. DO	19 820 N	50					50				
7 428 85	LOT GUERTIN. DO	19 821 N	50					50				

RÔLE D'ÉVALUATION DES IMMEUBLES POUR L'EXERCICE FINANCIER COMMENÇANT LE 1^{ER} MAI, 1937
VALUATION ROLL OF IMMOVABLE PROPERTY FOR THE FISCAL YEAR COMMENCING 1ST MAY, 1937

GUERTIN.

AHUNTSIC.

RUE
STREET

ARRONDISSEMENT ÉLECTORAL
ELECTORAL DISTRICT

QUARTIER
WARD

COMPTE No ACCOUNT No.	SITUATION DE LA PROPRIÉTÉ LOCATION OF PROPERTY NOM ET ADRESSE DU PROPRIÉTAIRE NAME AND ADDRESS OF OWNER	CADASTRE — SUB-DIVISION		VALEUR (DOLLARS SEULEMENT) — VALUE (DOLLARS ONLY)						Entretien des Trottoirs (Maintenance of Sidewalks Pds. Front Fl.	VOÛTES VAULTS	RÉSOLUTION REDUCTION NO.
		OCCUPATION ET/AND DÉNOMINATION	TERRAIN LAND	BÂTIMENTS BUILDINGS	EXEMPT	VALEUR TOTALE — TOTAL VALUE						
						CATHOLIQUE CATHOLIC	PROTESTANTE PROTESTANT	NEUTRE NEUTRAL	JUIVE JEWISH			
7 428 86	LOT GUERTIN. MONTREAL PARK CO. A/S E. OSTIGUY ALDRED BLDG.	PAR. ST, LAURENT. 19 822 N	50					50				
7 428 87	LOT GUERTIN DO	19 823 N	50					50				
7 428 88	LOT GUERTIN. DO	19 824 N	50					50				
7 428 89	LOT GUERTIN. DO <u>CLEROUX</u>	19 825 N	50					50				
7 428 90	LOT GUERTIN. DO	19 1010 N	50					50				
7 428 91	LOT GUERTIN. DO	19 1011 N	50					50				
7 428 92	LOT GUERTIN. DO	19 1012 N	50					50				
7 428 93	LOT GUERTIN. DO	19 1013 N	50					50				
7 428 94	LOT GUERTIN. DO	19 1014 N	50					50				
7 428 95	LOT GUERTIN. DO	19 1015 N	50					50				

RÔLE D'ÉVALUATION DES IMMEUBLES POUR L'EXERCICE FINANCIER COMMENÇANT LE 1ER MAI, 1937
VALUATION ROLL OF IMMOVABLE PROPERTY FOR THE FISCAL YEAR COMMENCING 1ST MAY, 1937

RUE QUERTIN.
STREET

ARRONDISSEMENT ÉLECTORAL 5
ELECTORAL DISTRICT

QUARTIER AHUNTSIC.
WARD

COMPTE No. ACCOUNT No.	SITUATION DE LA PROPRIÉTÉ LOCATION OF PROPERTY NOM ET ADRESSE DU PROPRIÉTAIRE NAME AND ADDRESS OF OWNER	CADASTRE — SUB-DIVISION OCCUPATION ET/AND DÉNOMINATION	VALEUR (DOLLARS SEULMENT) — VALUE (DOLLARS ONLY)					Entretien des Trottoirs Maintenance of Sidewalks Pds. Front Pl.	VOÛTES VAULTS	RÉSOLUTION REDUCTION No.
			TERRAIN LAND	BÂTIMENTS BUILDINGS	EXEMPT	CATHOLIQUE CATHOLIC	PROTESTANTE PROTESTANT			
7 428 96	LOT GUERTIN. MONTREAL PARK CO. A/S E. OSTIGUY ALDRED BLDG.	PAR. ST. LAURENT. 19 1016 N	50					50		
7 428 97	LOT GUERTIN. DO	19 1017 N	50					50		
7 428 98	LOT GUERTIN. DO	19 1018 N	50					50		
7 428 99	LOT GUERTIN. DO	19 1019 N	50					50		
7 429 00	LOT GUERTIN. DO	19 1020 N	50					50		
7 429 01	LOT GUERTIN. DO	19 1021 N	50					50		
7 429 02	LOT GUERTIN. DO	19 1022 N	50					50		
7 429 03	LOT GUERTIN. DO	19 1023 N	50					50		
7 429 04	LOT GUERTIN. DO	19 1024 N	50					50		
7 429 05	LOT GUERTIN. DO	19 1025 N	50					50		
7 429 06	LOT GUERTIN. DO	19 1026 N	50					50		

RÔLE D'ÉVALUATION DES IMMEUBLES POUR L'EXERCICE FINANCIER COMMENÇANT LE 1ER MAI, 1937
VALUATION ROLL OF IMMOVABLE PROPERTY FOR THE FISCAL YEAR COMMENCING 1ST MAY, 1937

RUE GUERTIN.
STREET

ARRONDISSEMENT ÉLECTORAL 5
ELECTORAL DISTRICT

QUARTIER AHUNTSIC.
WARD

COMPTE No ACCOUNT No.	SITUATION DE LA PROPRIÉTÉ LOCATION OF PROPERTY NOM ET ADRESSE DU PROPRIÉTAIRE NAME AND ADDRESS OF OWNER	CADASTRE - SUB-DIVISION OCCUPATION ET/AND DÉNOMINATION	VALEUR (DOLLARS SEULEMENT) - VALUE (DOLLARS ONLY)						Entretien des Trottoirs Maintenance of Sidewalks Pds. Front FL	VOÛTES VAULTS	RÉSOLUTION REDUCTION NO.
			TERRAIN LAND	BÂTIMENTS BUILDINGS	EXEMPT	CATHOLIQUE CATHOLIC	PROTESTANTE PROTESTANT	NEUTRE NEUTRAL			
		PAR. ST. LAURENT.									
7 429 07	LOT GUERTIN. MONTREAL PARK CO. A/S E. OSTIGUY ALDRED BLDG.	19 1027 N	50					50			
7 429 08	LOT GUERTIN. DO	19 1028 N	50					50			
7 429 09	LOT GUERTIN. DO	19 1029 N	50					50			
7 429 10	LOT GUERTIN. DO	19 1030 N	50					50			
7 429 11	LOT GUERTIN. DO	19 1031 N	50					50			
7 429 12	LOT GUERTIN. DO	19 1032 N	50					50			
7 429 13	LOT GUERTIN. DO	19 1033 N	50					50			
7 429 14	LOT GUERTIN. DO	19 1034 N	50					50			
7 429 15	LOT GUERTIN. DO	19 1035 N	50					50			
7 429 16	LOT GUERTIN. DO	19 1036 N	50					50			
7 429 17	LOT GUERTIN. DO	19 1037 N	50					50			

RÔLE D'ÉVALUATION DES IMMEUBLES POUR L'EXERCICE FINANCIER COMMENÇANT LE 1ER MAI, 1937
VALUATION ROLL OF IMMOVABLE PROPERTY FOR THE FISCAL YEAR COMMENCING 1ST MAY, 1937

RUE GUERTIN.
STREET

ARRONDISSEMENT ÉLECTORAL 5
ELECTORAL DISTRICT

QUARTIER ARUNTS IC.
WARD

COMPTE No. ACCOUNT No.	SITUATION DE LA PROPRIÉTÉ LOCATION OF PROPERTY NOM ET ADRESSE DU PROPRIÉTAIRE NAME AND ADDRESS OF OWNER	CADASTRE - SUB-DIVISION OCCUPATION ET/AND DÉNOMINATION	VALEUR (DOLLARS SEULEMENT) - VALUE (DOLLARS ONLY)							Entretien des Trottoirs Maintenance of Sidewalks Pos. Front Pl.	VOÛTES VAULTS	RÉSOLUTION REDUCTION NO.
			TERRAIN LAND	BÂTIMENTS BUILDINGS	EXEMPT	CATHOLIQUE CATHOLIC	PROTESTANTE PROTESTANT	NEUTRE NEUTRAL	JUIVE JEWISH			
		PAR. STL. LAURENT.										
7 429 18	LOT GUERTIN. MONTREAL PARK CO., A/S E. OSTIGUY	19 1038 N ALORED BLDG.	50						50			
7 429 19	LOT GUERTIN. DO	19 1039 N	10						10			
-----TRVERSEZ-----												
7 429 20	LOT GUERTIN. DO	19 1008 N	10						10			
7 429 21	LOT GUERTIN. DO	19 1007 N	50						50			
7 429 22	<i>Guertin</i> LOT GUERTIN. DO	19 1006 N	50						50			
7 429 23	LOT GUERTIN. DO	19 1005 N	50						50			
7 429 24	LOT GUERTIN. DO	19 1004 N	50						50			
7 429 25	LOT GUERTIN. DO	19 1003 N	50						50			
7 429 26	LOT GUERTIN. DO	19 1002 N	50						50			
7 429 27	LOT GUERTIN. DO	19 1001 N	50						50			
7 429 28	LOT GUERTIN. DO	19 1000 N	50						50			

CITÉ DE
CITY OF MONTREALRÔLE D'ÉVALUATION DES IMMEUBLES POUR L'EXERCICE FINANCIER COMMENÇANT LE 1^{ER} MAI, 1937
VALUATION ROLL OF IMMOVABLE PROPERTY FOR THE FISCAL YEAR COMMENCING 1ST MAY, 1937RUE
STREET

GUERTIN.

ARRONDISSEMENT ÉLECTORAL
ELECTORAL DISTRICT

5

QUARTIER
WARD

AHUNTSIC.

COMPTE No. ACCOUNT No.	SITUATION DE LA PROPRIÉTÉ LOCATION OF PROPERTY NOM ET ADRESSE DU PROPRIÉTAIRE NAME AND ADDRESS OF OWNER	CADASTRE — SUB-DIVISION OCCUPATION ET/AND DÉNOMINATION	VALEUR (DOLLARS SEULEMENT) — VALUE (DOLLARS ONLY)							Entretien des Trottoirs Maintenance of Sidewalks Pds. Front Pl.	VOÛTES VAULTS	RÉSOLUTION REDUCTION NO.
			TERRAIN LAND	BÂTIMENTS BUILDINGS	EXEMPT	CATHOLIQUE CATHOLIC	PROTESTANTE PROTESTANT	NEUTRE NEUTRAL	JUIVE JEWISH			
7 429 29	LOT GUERTIN. MONTREAL PARK CO A/S E. OSTIGUY ALDRED BLDG.	PAR. ST. LAURENT. 19 999 N	50					50				
7 429 30	LOT GUERTIN. DO	19 998 N	50					50				
7 429 31	LOT GUERTIN. DO	19 997 N	50					50				
7 429 32	LOT GUERTIN. DO	19 996 N	50					50				
7 429 33	LOT GUERTIN. DO	19 995 N	50					50				
7 429 34	LOT GUERTIN. DO	19 994 N	50					50				
7 429 35	LOT GUERTIN. DO	19 993 N	50					50				
7 429 36	LOT GUERTIN. DO	19 992 N	50					50				
7 429 37	LOT GUERTIN. DO	19 991 N	50					50				
7 429 38	LOT GUERTIN. DO	19 990 N	50					50				
7 429 39	LOT GUERTIN. DO	19 989 N	50					50				

RÔLE D'ÉVALUATION DES IMMEUBLES POUR L'EXERCICE FINANCIER COMMENÇANT LE 1ER MAI, 1937
VALUATION ROLL OF IMMOVABLE PROPERTY FOR THE FISCAL YEAR COMMENCING 1ST MAY, 1937

RUE GUERTIN.
STREET

ARRONDISSEMENT ÉLECTORAL 5
ELECTORAL DISTRICT

QUARTIER AMUNTSIC.
WARD

COMPTE No ACCOUNT No.	SITUATION DE LA PROPRIÉTÉ LOCATION OF PROPERTY NOM ET ADRESSE DU PROPRIÉTAIRE NAME AND ADDRESS OF OWNER	CADASTRE -- SUB-DIVISION OCCUPATION ET/AND DÉNOMINATION	VALEUR (DOLLARS SEULEMENT) -- VALUE (DOLLARS ONLY)							Entretien des Trotoirs Maintenance of Sidewalks Plus, Front Fl.	VOÛTES VAULTS	RÉSOLUTION REDUCTION NO.
			TERRAIN LAND	BÂTIMENTS BUILDINGS	EXEMPT	VALEUR TOTALE -- TOTAL VALUE						
						CATHOLIQUE CATHOLIC	PROTESTANTE PROTESTANT	NEUTRE NEUTRAL	JUIVE JEWISH			
7 429 40	LOT GUERTIN. MONTREAL PARK CO. 175 E. OSTIGUY ALDRED BLDG.	PAR. ST. LAURENT, 19 988 N	50					50				
7 429 41	LOT GUERTIN. DO	19 987 N	50					50				
7 429 42	LOT GUERTIN. DO	19 986 N	50					50				
7 429 43	LOT GUERTIN. DO	19 985 N	50					50				
7 429 44	LOT GUERTIN. DO	19 984 N	50					50				
7 429 45	LOT GUERTIN. DO	19 983 N	50					50				
7 429 46	LOT GUERTIN. DO	19 982 N	50					50				
7 429 47	LOT GUERTIN. DO	19 981 N	50					50				
7 429 48	LOT GERTIN. DO	19 980 N	50					50				
7 429 49	LOT GUERTIN. DO	19 979 M	50					50				
7 429 50	LOT GUERTIN. DO	19 978 N	50					50				

RÔLE D'ÉVALUATION DES IMMEUBLES POUR L'EXERCICE FINANCIER COMMENÇANT LE 1ER MAI, 1937
VALUATION ROLL OF IMMOVABLE PROPERTY FOR THE FISCAL YEAR COMMENCING 1ST MAY, 1937

RUE GUERTIN.
STREET

ARRONDISSEMENT ÉLECTORAL
ELECTORAL DISTRICT

QUARTIER AHUNTSIC.
WARD

COMPTE No ACCOUNT No.	SITUATION DE LA PROPRIÉTÉ LOCATION OF PROPERTY NOM ET ADRESSE DU PROPRIÉTAIRE NAME AND ADDRESS OF OWNER	CADASTRE — SUB-DIVISION		VALEUR (DOLLARS SEULEMENT) — VALUE (DOLLARS ONLY)						Entretien des Trottoirs Maintenance of Sidewalks Pds. Front Pl.	VOÛTES VAULTS	RÉSOLUTION REDUCTION NO.
		OCCUPATION ET/AND DÉNOMINATION	TERRAIN LAND	BÂTIMENTS BUILDINGS	EXEMPT	CATHOLIQUE CATHOLIC	PROTESTANTE PROTESTANT	NEUTRE NEUTRAL	JUIVE JEWISH			
		PAR. ST. LAURENT.										
7 429 51	LOT GUERTIN. MONTREAL PARK CO A/S E. OSTIGUY ALDRED BLDG.	19 785 N	50					50				
7 429 52	LOT GUERTIN. DO	19 784 N	50					50				
7 429 53	LOT GUERTIN. DO	19 783 N	50					50				
7 429 54	LOT GUERTIN. DO	19 782 N	50					50				
7 429 55	LOT GUERTIN. DO	19 781 N	50					50				
7 429 56	LOT GUERTIN. DO	19 780 N	50					50				
7 429 57	LOT GUERTIN. DO	19 779 N	50					50				
7 429 58	LOT GUERTIN. DO	19 778 N	50					50				
7 429 59	LOT GUERTIN. DO	19 777 N	50					50				
7 429 60	LOT GUERTIN. DO	19 776 N	50					50				
7 429 61	LOT GUERTIN. DO	19 775 N	50					50				

RÔLE D'ÉVALUATION DES IMMEUBLES POUR L'EXERCICE FINANCIER COMMENÇANT LE 1ER MAI, 1937
VALUATION ROLL OF IMMOVABLE PROPERTY FOR THE FISCAL YEAR COMMENCING 1ST MAY, 1937

RUE
STREET

GUERTIN.

ARRONDISSEMENT ÉLECTORAL 5
ELECTORAL DISTRICT

QUARTIER AHUNTSIC.
WARD

COMPTE No ACCOUNT NO.	SITUATION DE LA PROPRIÉTÉ LOCATION OF PROPERTY NOM ET ADRESSE DU PROPRIÉTAIRE NAME AND ADDRESS OF OWNER	CADASTRE — SUB-DIVISION OCCUPATION ET/AND DÉNOMINATION	VALEUR (DOLLARS SEULEMENT) — VALUE (DOLLARS ONLY)					Entretien des Trottoirs Maintenance of Sidewalks Pds. Front Fl.	VOÛTES VAULTS	RÉSOLUTION REDUCTION NO.
			TERRAIN LAND	BÂTIMENTS BUILDINGS	EXEMPT	CATHOLIQUE CATHOLIC	PROTESTANTE PROTESTANT			
7 429 62	LOT GUERTIN. MONTREAL PARK CO A/S E. OSTIGUY ALDRED BLDG.	PAR. ST. LAURENT. 19 774 N	50					50		
7 429 63	LOT GUERTIN. DO	19 773 N	50					50		
7 429 64	LOT GUERTIN. DO	19 772 N	50					50		
7 429 65	LOT GUERTIN. DO	19 771 N	50					50		
7 429 66	LOT GUERTIN. DO	19 770 N	50					50		
7 429 67	LOT GUERTIN. DO	19 769 N	50					50		
7 429 68	LOT GUERTIN. DO	19 768 N	50					50		
7 429 69	LOT GUERTIN. DO	19 767 N	50					50		
7 429 70	LOT GUERTIN. DO	19 766 N	50					50		
7 429 71	LOT GUERTIN. DO	19 765 N	50					50		
7 429 72	LOT GUERTIN. DO	19 764 N	50					50		

RÔLE D'ÉVALUATION DES IMMEUBLES POUR L'EXERCICE FINANCIER COMMENÇANT LE 1ER MAI, 1937
VALUATION ROLL OF IMMOVABLE PROPERTY FOR THE FISCAL YEAR COMMENCING 1ST MAY, 1937

RUE GUERTIN.
STREET

ARRONDISSEMENT ÉLECTORAL 5
ELECTORAL DISTRICT

QUARTIER AHUNTSIC.
WARD

COMPTE No ACCOUNT No.	SITUATION DE LA PROPRIÉTÉ LOCATION OF PROPERTY NOM ET ADRESSE DU PROPRIÉTAIRE NAME AND ADDRESS OF OWNER	CADASTRE - SUB-DIVISION OCCUPATION ET/AND DÉNOMINATION	VALEUR (DOLLARS SEULEMENT) - VALUE (DOLLARS ONLY)					Entretien des Trottoirs Maintenance of Sidewalks Pds. Front Pl.	VOÛTES VAULTS	RÉSOLUTION REDUCTION NO.
			TERRAIN LAND	BÂTIMENTS BUILDINGS	EXEMPT	CATHOLIQUE CATHOLIC	PROTESTANTE PROTESTANT			
		PAR. ST. LAURENT.								
7 429 73	LOT GUERTIN. MONTREAL PARK CO., A/S E. OSTIGUY	19 763 N ALDRED BLDG.	50					50		
7 429 74	LOT GUERTIN. DO	19 762 N	50					50		
7 429 75	LOT GUERTIN. DO	19 761 N	50					50		
7 429 76	LOT GUERTIN. DO	19 760 N	50					50		
7 429 77	LOT GUERTIN. DO	19 759 N	50					50		
7 429 78	LOT GUERTIN. DO	19 758 N	50					50		
7 429 79	LOT GUERTIN. DO	19 757 N	50					50		
7 429 80	LOT GUERTIN. DO	19 756 N	50					50		
7 429 81	LOT GUERTIN. DO	19 755 N	50					50		
7 429 82	LOT GUERTIN. DO	19 754 N	50					50		
7 429 83	LOT GUERTIN. DO	19 753 N	50					50		

RÔLE D'ÉVALUATION DES IMMEUBLES POUR L'EXERCICE FINANCIER COMMENÇANT LE 1-ER MAI, 1937
VALUATION ROLL OF IMMOVABLE PROPERTY FOR THE FISCAL YEAR COMMENCING 1ST MAY, 1937

5
AHUNTS IC.

RUE GUERTIN.
STREET

ARRONDISSEMENT ÉLECTORAL
ELECTORAL DISTRICT

QUARTIER
WARD

COMPTE No ACCOUNT No.	SITUATION DE LA PROPRIÉTÉ LOCATION OF PROPERTY NOM ET ADRESSE DU PROPRIÉTAIRE NAME AND ADDRESS OF OWNER	CADASTRE - SUB-DIVISION		VALEUR (DOLLARS SEULEMENT) - VALUE (DOLLARS ONLY)					Entretien des Trottoirs Maintenance of Sidewalks Pub. Front Pl.	VOÛTES VAULTS	RÉSOLUTION REDUCTION NO.
		OCCUPATION ET/AND DÉNOMINATION	TERRAIN LAND	BÂTIMENTS BUILDINGS	EXEMPT	CATHOLIQUE CATHOLIC	PROTESTANTE PROTESTANT	NEUTRE NEUTRAL			
		PAR. ST. LAURENT.									
7 429 84	LOT GUERTIN. MONTREAL PARK CO A/S E. OSTIGUY ALDRED BLDG.	19 752 N	50					50			
7 429 85	LOT GUERTIN. DO DO	19 751 N	50					50			
7 429 86	LOT GUERTIN. DO	19 750 N	50					50			
7 429 87	LOT GUERTIN. DO	19 749 N	50					50			
7 429 88	LOT GUERTIN. DO	19 748 N	50					50			
7 429 89	LOT GUERTIN. DO	19 747 N	50					50			
7 429 90	LOT GUERTIN. DO LOT GUERTIN.	19 746 N 19 PT 746 1201 PT 1200	40					40			
	CAN. NORTHERN ONTARIO RY. CO										
		N VALEUR CH. ST. LAURENT.									
7 429 91	LOT GUERTIN. MONTREAL PARK CO A/S E, OSTIGUY ALDRED BLDG.	19 PT 1200 N	20					20			
7 429 92	LOT GUERTIN. DO	19 PT 1199 N	80					80			

CITÉ DE
CITY OF **MONTREAL**

5 370

RÔLE D'ÉVALUATION DES IMMEUBLES POUR L'EXERCICE FINANCIER COMMENÇANT LE 1ER MAI, 1937
VALUATION ROLL OF IMMOVABLE PROPERTY FOR THE FISCAL YEAR COMMENCING 1ST MAY, 1937

RUE
STREET

QUERTIN.

ARRONDISSEMENT ÉLECTORAL 5
ELECTORAL DISTRICT

QUARTIER AHUNTSIC.
WARD

COMPTE No ACCOUNT No.	SITUATION DE LA PROPRIÉTÉ LOCATION OF PROPERTY NOM ET ADRESSE DU PROPRIÉTAIRE NAME AND ADDRESS OF OWNER	CADASTRE - SUB-DIVISION OCCUPATION ET/AND DÉNOMINATION	VALEUR (DOLLARS SEULEMENT) -- VALUE (DOLLARS ONLY)					Entretien des Trottoirs Maintenance of Sidewalks Pds. Front Pl.	VOÛTES VAULTS	RÉSOLUTION REDUCTION NO.	
			TERRAIN LAND	BÂTIMENTS BUILDINGS	VALEUR TOTALE -- TOTAL VALUE						
					EXEMPT	CATHOLIQUE CATHOLIC	PROTESTANTE PROTESTANT	NEUTRE NEUTRAL	JUIVE JEWISH		
		PAR. ST. LAURENT.									
7 429 93	LOT GUERTIN. MONTREAL PARK CO A/S E. OSTIGUY. ALDRED BLDG.	19 1198 N	90					90			
7 429 94	LOT GUERTIN. DO	19 1197 N	90					90			
7 429 95	LOT GUERTIN. DO	19 1196 N	90					90			
7 429 96	LOT GUERTIN. DO	19 1195 N	90					90			
7 429 97	LOT GUERTIN. DO	19 1194 N	90					90			
7 429 98	LOT GUERTIN. DO	19 1193 N	90					90			
7 429 99	LOT GUERTIN. DO	19 1192 N	90					90			
7 430 00	LOT GUERTIN. DO	19 1191 N	90					90			

CITÉ DE MONTREAL
CITY OF

RÔLE D'ÉVALUATION DES IMMEUBLES POUR L'EXERCICE FINANCIER COMMENÇANT LE 1ER MAI, 1937
VALUATION ROLL OF IMMOVABLE PROPERTY FOR THE FISCAL YEAR COMMENCING 1ST MAY, 1937

371

RUE QUERTIN.
STREET

ARRONDISSEMENT ÉLECTORAL 5
ELECTORAL DISTRICT

QUARTIER AHUNTSIC.
WARD

COMPTE No ACCOUNT No.	SITUATION DE LA PROPRIÉTÉ LOCATION OF PROPERTY		CADASTRE - SUB-DIVISION		VALEUR (DOLLARS SEULEMENT) - VALUE (DOLLARS ONLY)					Entretien des Trotoirs Maintenance of Sidewalks Pds. Front Fl.	VOÛTES VAULTS	RÉSOLUTION REDUCTION NO.
	NOM ET ADRESSE DU PROPRIÉTAIRE NAME AND ADDRESS OF OWNER		OCCUPATION ET/AND DÉNOMINATION		TERRAIN LAND	BÂTIMENTS BUILDINGS	EXEMPT	CATHOLIQUE CATHOLIC	PROTESTANTE PROTESTANT			
743001	LOT GUERTIN. MONTREAL PARK CO A/S E. OSTIGUY		PAR. ST. LAURENT. 19	1190 N	90					90		
743002	LOT GUERTIN. DO		19	1189 N	90					90		
743003	LOT GUERTIN. DO		19	1188 N	90					90		
743004	LOT GUERTIN. DO		19	1187 N	90					90		
743005	LOT GUERTIN. DO		19	1186 N	90					90		
743006	LOT GUERTIN. DO		19	1185 N	90					90		
743007	LOT GUERTIN. DO		19	1184 N	90					90		
743008	LOT GUERTIN. DO		19	1183 N	90					90		
743009	LOT GUERTIN. DO		19	1182 N	90					90		
743010	LOT GUERTIN. DO		19	1181 N	90					90		
743011	LOT GUERTIN. DO		19	1180 N	90					90		

CITÉ DE
CITY OF **MONTREAL**

372

RÔLE D'ÉVALUATION DES IMMEUBLES POUR L'EXERCICE FINANCIER COMMENÇANT LE 1ER MAI, 1937
VALUATION ROLL OF IMMOVABLE PROPERTY FOR THE FISCAL YEAR COMMENCING 1ST MAY, 1937

5

RUE
STREET

GUERTIN.

ARRONDISSEMENT ÉLECTORAL
ELECTORAL DISTRICT

QUARTIER
WARD

AHUNTSIC.

COMPTE NO ACCOUNT NO.	SITUATION DE LA PROPRIÉTÉ LOCATION OF PROPERTY NOM ET ADRESSE DU PROPRIÉTAIRE NAME AND ADDRESS OF OWNER	CADASTRE - SUB-DIVISION		VALEUR (DOLLARS SEULEMENT) - VALUE (DOLLARS ONLY)					Entretien des Trottoirs Maintenance of Sidewalks Pds. Front Pl.	VOÛTES VAULTS	RÉSOLUTION REDUCTION NO.
		OCCUPATION ET/AND DÉNOMINATION	TERRAIN LAND	BÂTIMENTS BUILDINGS	EXEMPT	CATHOLIQUE CATHOLIC	PROTESTANTE PROTESTANT	NEUTRE NEUTRAL			
7 43012	LOT GUERTIN. MONTREAL PARK CO A/S E. OSTIGUY ALDRED BLDG.	PAR. ST. LAURENT. 19 1179 N	90					90			
7 43013	LOT GUERTIN. DO	19 1178 N	90					90			
7 43014	LOT GUERTIN. DO	19 1177 N	90					90			
7 43015	LOT GUERTIN. DO	19 1176 N	90					90			
7 43016	LOT GUERTIN. DO	19 1175 N	90					90			
7 43017	LOT GUERTIN. DO	19 1174 N	90					90			
7 43018	LOT GUERTIN. DO	19 1173 N	90					90			
7 43019	LOT GUERTIN. DO	19 1172 N	90					90			
7 43020	LOT GUERTIN DO	19 1171 N	90					90			
7 43021	LOT GUERTIN. DO	19 1170 N	90					90			
7 43022	LOT GUERTIN. DO	19 1169 N	90					90			

RÔLE D'ÉVALUATION DES IMMEUBLES POUR L'EXERCICE FINANCIER COMMENÇANT LE 1ER MAI, 1937
VALUATION ROLL OF IMMOVABLE PROPERTY FOR THE FISCAL YEAR COMMENCING 1ST MAY, 1937

RUE GUERTIN.
STREET

ARRONDISSEMENT ÉLECTORAL 5
ELECTORAL DISTRICT

QUARTIER AHUNTSIC.
WARD

COMPTE No ACCOUNT No.	SITUATION DE LA PROPRIÉTÉ LOCATION OF PROPERTY NOM ET ADRESSE DU PROPRIÉTAIRE NAME AND ADDRESS OF OWNER	CADASTRE - SUB-DIVISION OCCUPATION ET/AND DÉNOMINATION	TERRAIN LAND	BÂTIMENTS BUILDINGS	VALEUR (DOLLARS SEULEMENT) - VALUE (DOLLARS ONLY)					Entrée des Trottoirs Maintenance of Sidewalks Pos. Front Pl.	VOÛTES VAULTS	RÉSOLUTION REDUCTION NO.
					EXEMPT	CATHOLIQUE CATHOLIC	PROTESTANTE PROTESTANT	NEUTRE NEUTRAL	JUIVE JEWISH			
7 430 23	LOT GUERTIN. MONTREAL PARK CO A/S E. OSTIGUY ALDRED BLDG.	PAR. ST. LAURENT. 19 1168 N	90						90			
7 430 24	LOT GUERTIN. DO	19 1167 N	90						90			
7 430 25	LOT GUERTIN. DO	19 1166 N	90						90			
DUDEMAINE												
7 430 26	LOT GUERTIN. ALBIN PAUL AUSTEY 161 SELBY WEST.	19 248 MEUBLIER P	90						90			
7 430 27	LOT GUERTIN FRANZ VEIGH A/S E. MILLSON 5539 4 EME AVE DETROIT MICH.,	19 249 MACHINIST P	90						90			
7 430 28	LOT GUERTIN. MONTREAL PARK CO A/S E. OSTIGUY ALDRED BLDG.	19 250 N	90						90			
7 430 29	LOT GUERTIN. DO	19 251 N	90						90			
7 430 30	LOT GUERTIN. DANIEL ALEXANDER MC INTOSH STE. ANNE DE BELLEVUE	19 252 CLERK P	90						90			
7 430 31	LOT GUERTIN. DO	19 253 P	90						90			

CITÉ DE MONTREAL
CITY OF

RÔLE D'ÉVALUATION DES IMMEUBLES POUR L'EXERCICE FINANCIER COMMENÇANT LE 1ER MAI, 1937
VALUATION ROLL OF IMMOVABLE PROPERTY FOR THE FISCAL YEAR COMMENCING 1ST MAY, 1937

374

RUE GUERTIN. ARRONDISSEMENT ÉLECTORAL QUARTIER AHUNTSIC.
STREET QUERTIN. ELECTORAL DISTRICT 5 WARD

COMPTE No ACCOUNT No.	SITUATION DE LA PROPRIÉTÉ LOCATION OF PROPERTY NOM ET ADRESSE DU PROPRIÉTAIRE NAME AND ADDRESS OF OWNER	CADASTRE - SUB-DIVISION OCCUPATION ET/OU DÉNOMINATION	VALEUR (DOLLARS SEULEMENT) - VALUE (DOLLARS ONLY)							Entretien des Trottoirs Maintenance of Sidewalks Pds. From FL	VOÛTES VAULTS	RÉSOLUTION REDUCTION NO.
			TERRAIN LAND	BÂTIMENTS BUILDINGS	EXEMPT	CATHOLIQUE CATHOLIC	PROTESTANTE PROTESTANT	NEUTRE NEUTRAL	JUIVE JEWISH			
7 430 32	LOT GUERTIN. IDA GILL WIFE OF HUBERT CHARLES RICE 423 SHAW ST. TORONTO ONT.	PAR. ST. LAURENT. 19 254 SUPT'D P	90					90				
7 430 33	LOT GUERTIN. JAMES GANNON 5983 DUMAS	19 255 C	90				90					
7 430 34	LOT GUERTIN. DO	19 256 C	90				90					
7 430 35	LOT GUERTIN. O.J. NICHOLSON.	19 257 P	90					90				
7 430 36	LOT GUERTIN. MARTHA LYONS WIFE OF T.A. SWEENEY 784 MANNING	19 258 C	90				90					
7 430 37	LOT GUERTIN. MONTREAL PARK CO A/S E. OSTIGUY ALDRED BLDG.	19 259 N	90						90			
7 430 38	LOT GUERTIN DO	19 260 N	90						90			
7 430 39	LOT GUERTIN. WM. HENRY MITCHELMORE	19 261 SHOEMAKER P	90					90				
7 430 40	LOT GUERTIN MONTREAL PARK CO A/S E. OSTIGUY ALDRED BLDG.	19 262 N	90						90			
7 430 41	LOT GUERTIN. DO	19 263 N	90						90			

RÔLE D'ÉVALUATION DES IMMEUBLES POUR L'EXERCICE FINANCIER COMMENÇANT LE 1ER MAI, 1937
VALUATION ROLL OF IMMOVABLE PROPERTY FOR THE FISCAL YEAR COMMENCING 1ST MAY, 1937

RUE QUERTIN.
STREET

ARRONDISSEMENT ÉLECTORAL 5
ELECTORAL DISTRICT

QUARTIER AHUNTSIC.
WARD

COMPTE No ACCOUNT NO.	SITUATION DE LA PROPRIÉTÉ LOCATION OF PROPERTY NOM ET ADRESSE DU PROPRIÉTAIRE NAME AND ADDRESS OF OWNER	CADASTRE - SUB-DIVISION		TERRAIN LAND	BÂTIMENTS BUILDINGS	VALEUR (DOLLARS SEULEMENT) - VALUE (DOLLARS ONLY)					Entretien des Trottoirs Maintenance of Sidewalks Pds. Front Pl.	VOÛTES VAULTS	RÉSOLUTION REDUCTION NO.
		OCCUPATION ET/AND DÉNOMINATION				EXEMPT	CATHOLIQUE CATHOLIC	PROTESTANTE PROTESTANT	NEUTRE NEUTRAL	JUIVE JEWISH			
		PAR. ST. LAURENT.											
743042	LOT GUERTIN. MONTREAL PARK CO A/S E. OSTIGUY ALDRED BLDG.	19	264								90		
			N	90									
734043	LOT GUERTIN. DO	19	265								90		
			N	90									
743044	LOT GUERTIN. DO	19	266								90		
			N	90									
743045	LOT GUERTIN. JOHNNIE CARLO 5995 ST. ANDRE.	19	267						90				
			C	90									
743046	LOT GUERTIN. LACITE DE MONTREAL	19	268										
			EX	90		90							
743047	LOT GUERTIN. MARIA FANTACI VVE DE LEONARDO SAURO 42/216 PAUL ANTOINE SAURO 73/216 MICHEL ANGELO SAURO 73/216 ERSILIA DITE CECILE SAURO 28/216	19	269										
			C	90					90				
743048	LOT GUERTIN. MONTREAL PARK CO A/S E. OSTIGUY ALDRED BLDG.	19	270								90		
			N	90									
743049	LOT GUERTIN. DO	19	271								90		
			N	90									
743050	LOT GUERTIN. DO	19	272								90		
			N	90									

RÔLE D'ÉVALUATION DES IMMEUBLES POUR L'EXERCICE FINANCIER COMMENÇANT LE 1ER MAI, 1937
VALUATION ROLL OF IMMOVABLE PROPERTY FOR THE FISCAL YEAR COMMENCING 1ST MAY, 1937

RUE GUERTIN.
STREET

ARRONDISSEMENT ÉLECTORAL 5
ELECTORAL DISTRICT

QUARTIER AHUNTSIC.
WARD

COMPTE No ACCOUNT No.	SITUATION DE LA PROPRIÉTÉ LOCATION OF PROPERTY NOM ET ADRESSE DU PROPRIÉTAIRE NAME AND ADDRESS OF OWNER	CADASTRE - SUB-DIVISION OCCUPATION ET/AND DÉNOMINATION	VALEUR (DOLLARS SEULEMENT) - VALUE (DOLLARS ONLY)							Entretien des Trottoirs Maintenance of Sidewalks Pds. Front Fl.	VOÛTES VAULTS	RÉSOLUTION REDUCTION NO.
			TERRAIN LAND	BÂTIMENTS BUILDINGS	EXEMPT	VALEUR TOTALE - TOTAL VALUE						
						CATHOLIQUE CATHOLIC	PROTESTANTE PROTESTANT	NEUTRE NEUTRAL	JUIVE JEWISH			
		PAR. ST. LAURENT.										
7 430 51	LOT GUERTIN MONTREAL PARK CO A/S E. OSTIGUY	19 273 ALDRED BLDG. N	90					90				
7 430 52	LOT GUERTIN. DO	19 274 N	90					90				
7 430 53	LOT GUERTIN. DO	19 275 N	90					90				
7 430 54	LOT GUERTIN DO	19 276 N	90					90				
7 430 55	LOT GUERTIN. SUCC ALPHONSE GRANGER A/S SOC. ADM ET FIDUCIE	19 277 C 5 ST. JACQUES E.	90			90						
7 430 56	LOT GUERTIN. CHARLES RYAN 2392 QUESNEL	19 278 CLERK C	90			90						
7 430 57	LOT GUERTIN. MONTREAL PARK CO A/S E. OSTIGUY	19 279 ALDRED BLDG. N	90					90				
7 430 58	LOT GUERTIN. DO	19 280 N	90					90				
7 430 59	LOT GUERTIN. DO	19 281 N	90					90				
7 430 60	LOT GUERTIN. LAURENT MARS 4858 PARK AVE.	19 282 CONSTRUCTEUR C	90			90						

RÔLE D'ÉVALUATION DES IMMEUBLES POUR L'EXERCICE FINANCIER COMMENÇANT LE 1ER MAI, 1937
VALUATION ROLL OF IMMOVABLE PROPERTY FOR THE FISCAL YEAR COMMENCING 1ST MAY, 1937

RUE GUERTIN,
STREET

ARRONDISSEMENT ÉLECTORAL 5
ELECTORAL DISTRICT

QUARTIER AHUNTSIC,
WARD

COMPTE No ACCOUNT No.	SITUATION DE LA PROPRIÉTÉ LOCATION OF PROPERTY NOM ET ADRESSE DU PROPRIÉTAIRE NAME AND ADDRESS OF OWNER	CADASTRE -- SUR-DIVISION OCCUPATION ET/AND DÉNOMINATION	VALEUR (DOLLARS SEULEMENT) -- VALUE (DOLLARS ONLY)							Entretien des Trottoirs Maintenance of Sidewalks Pav. Front Pl.	VOÛTES VAULTS	RÉSOLUTION REDUCTION NO.
			TERRAIN LAND	BÂTIMENTS BUILDINGS	EXEMPT	VALEUR TOTALE -- TOTAL VALUE						
						CATHOLIQUE CATHOLIC	PROTESTANTE PROTESTANT	NEUTRE NEUTRAL	JUIVE JEWISH			
7 430 61	LOT GUERTIN. LAURENT MARS. 4858 PARK AVE., JEANNE	PAR. ST. LAURENT. 19 283 CONSTRUCTEUR. C	90			90						
7 430 62	LOT GUERTIN. ARAM HOULE 4596 LAFONTAINE	19 284 MENUISIER C	90			90						
7 430 63	LOT GUERTIN DO	19 285 C	90			90						
7 430 64	LOT GUERTIN LUCIEN BILODEAU 4231 ST. ANTOINE	19 286 PLOMBIER C	90			90						
7 430 65	LOT GUERTIN. OSCAR ST. LAURENT 988 STE. MARGUERITE	19 287 BARBIER C	90			90						
7 430 66	LOT GUERTIN. VALIDA ST. LAURENT. 4105 ST. ANTOINE 988 STE. MARGUERITE (RES.)	19 288 BARBIER C	90			90						
7 430 67	LOT GUERTIN. MONTREAL PARK CO A/S E. OSTIGUY	19 289 ALDRED BLDG. N	90					90				
7 430 68	LOT GUERTIN. SUCC JOSEPH FEREOU SAURIOL GEORGIANNA PAGE VEUVE DE JOSEPH FEREOU SAURIOL A/S GUSO JOSEPH FEREOU SAURIOL 152 DUCHARME A/S R. LAFERRIERE 3673 ADAM.	19 290 C USUFYR	90			90						

RÔLE D'ÉVALUATION DES IMMEUBLES POUR L'EXERCICE FINANCIER COMMENÇANT LE 1ER MAI, 1937
VALUATION ROLL OF IMMOVABLE PROPERTY FOR THE FISCAL YEAR COMMENCING 1ST MAY, 1937

RUE GUERTIN.
STREET

ARRONDISSEMENT ÉLECTORAL 5
ELECTORAL DISTRICT

QUARTIER AHUNTSIC.
WARD

COMPTE No ACCOUNT No.	SITUATION DE LA PROPRIÉTÉ LOCATION OF PROPERTY NOM ET ADRESSE DU PROPRIÉTAIRE NAME AND ADDRESS OF OWNER	CADASTRE -- SUB-DIVISION OCCUPATION ET/AND DÉNOMINATION	VALEUR (DOLLARS SEULEMENT) -- VALUE (DOLLARS ONLY)					Entretien des Trotoirs Maintenance of Sidewalks Pav. Front FL	VOÛTES VAULTS	RÉSOLUTION REDUCTION NO.
			TERRAIN LAND	BÂTIMENTS BUILDINGS	EXEMPT	VALEUR TOTALE -- TOTAL VALUE				
						CATHOLIQUE CATHOLIC	PROTESTANTE PROTESTANT	NEUTRE NEUTRAL	JUIVE JEWISH	
7 430 69	LOT GUERTIN. ODILA ST. DENIS 10 ST. MICHEL ST. MICHEL DE	PAR. ST. LAURENT. 9 291 C LAVAL.	90			90				
7 430 70	LOT GUERTIN. MONTREAL PARK CO A/S E. OSTIGUY	9 292 N ALDRED BLDG.	90					90		
7 430 71	LOT GUERTIN. DO	9 293 N	90					90		
7 430 72	LOT GUERTIN. DO	9 294 N	90					90		
7 430 73	LOT GUERTIN DO	9 295 N	90					90		
7 430 74	LOT GUERTIN. DO	9 296 N	90					90		
7 430 75	LOT GUERTIN. DO	9 297 N	90					90		
7 430 76	LOT GUERTIN. DO	9 298 N	90					90		
7 430 77	LOT GUERTIN. DO	9 299 N	90					90		
7 430 78	LOT GUERTIN. DO	9 300 N	90					90		

RÔLE D'ÉVALUATION DES IMMEUBLES POUR L'EXERCICE FINANCIER COMMENÇANT LE 1^{ER} MAI, 1937
VALUATION ROLL OF IMMOVABLE PROPERTY FOR THE FISCAL YEAR COMMENCING 1ST MAY, 1937

RUE GUERTIN.
STREET

ARRONDISSEMENT ÉLECTORAL 5
ELECTORAL DISTRICT

QUARTIER AHUNTSIC.
WARD

COMPTE No ACCOUNT No.	SITUATION DE LA PROPRIÉTÉ LOCATION OF PROPERTY NOM ET ADRESSE DU PROPRIÉTAIRE NAME AND ADDRESS OF OWNER	CADASTRE -- SUB-DIVISION OCCUPATION ET/AUTRE DÉNOMINATION	VALEUR (DOLLARS SEULEMENT) -- VALUE (DOLLARS ONLY)							Entretien des Trotoirs Maintenance of Sidewalks Pgs. Front FL	VOÛTES VALUETS	RÉSOLUTION REDUCTION NO.
			TERRAIN LAND	BÂTIMENTS BUILDINGS	EXEMPT	CATHOLIQUE CATHOLIC	PROTESTANTE PROTESTANT	NEUTRE NEUTRAL	JUIVE JEWISH			
7 430 79	LOT GUERTIN. HENRY M MC LAREN EDWIN N GLASS C/O-SUPERVISORS DEPT ROYAL BANK WINIPEG CAN.,	PAR. ST. LAURENT. 19 301 AGENT. P ARCHITECT	90						90			
7 430 80	LOT GUERTIN DO	19 302 P	90						90			
7 430 81	LOT GUERTIN DO	19 303 P	90						90			
7 430 82	LOT GUERTIN. MARION SANGSTER CAMPBELL 3741 HUTCHISON APT 5	19 304 P	90						90			
7 430 83	LOT GUERTIN. MONTREAL PARK CO A/S E. OSTIGUY	19 305 ALDRED BLDG. N	90						90			
7 430 84	LOT GUERTIN. DO	19 306 N	90						90			
7 430 85	LOT GUERTIN. DO	19 307 N	90						90			
7 430 86	LOT GUERTIN. DO	19 308 N	90						90			
7 430 87	LOT GUERTIN. DO	19 309 N	90						90			
7 430 88	LOT GUERTIN. DO	19 310 N	90						90			

RÔLE D'ÉVALUATION DES IMMEUBLES POUR L'EXERCICE FINANCIER COMMENÇANT LE 1ER MAI, 1937
VALUATION ROLL OF IMMOVABLE PROPERTY FOR THE FISCAL YEAR COMMENCING 1ST MAY, 1937

RUE QUERTIN.
STREET

ARRONDISSEMENT ÉLECTORAL 5
ELECTORAL DISTRICT

QUARTIER AHUNTSIC.
WARD

COMPTE No ACCOUNT No.	SITUATION DE LA PROPRIÉTÉ LOCATION OF PROPERTY NOM ET ADRESSE DU PROPRIÉTAIRE NAME AND ADDRESS OF OWNER	CADASTRE -- SUB-DIVISION OCCUPATION ET/AND DÉNOMINATION	VALEUR (DOLLARS SEULEMENT) -- VALUE (DOLLARS ONLY)						Entretien des Trottoirs Maintenance of Sidewalks Pds. Front Ft.	VOÛTES VAULTS	RÉSOLUTION REDUCTION NO.
			TERRAIN LAND	BÂTIMENTS BUILDINGS	EXEMPT	VALEUR TOTALE -- TOTAL VALUE					
						CATHOLIQUE CATHOLIC	PROTESTANTE PROTESTANT	NEUTRE NEUTRAL	JUIVE JEWISH		
		PAR. ST. LAURENT.									
7 430 89	LOT GUERTIN. MONTREAL PARK CO A/S E. OSTIGUY	19 311 N ALDRED BLOG.	90					90			
7 430 90	LOT GUERTIN. DO	19 312 N	90					90			
7 430 91	LOT GUERTIN. SUCC JOSEPH FEREOL SAURIOL GEORGIANNA PAGE VVE DE JOSEPH FEREOL SAURIOL <i>aps R Laferriere - 3673 Adam</i>	19 313 C USUFTR	90			90					
7 430 92	LOT GUERTIN. DO	19 314 C	90			90					
7 430 93	LOT GUERTIN. MONTREAL PARK CO A/S E. OSTIGUY	19 315 N ALDRED BLOG.	90					90			
7 430 94	LOT GUERTIN. DO	19 316 N	90					90			
7 430 95	LOT GUERTIN. WILFRID CHARBONNEAU	19 317 C	90			90					
7 430 96	LOT GUERTIN. DO	19 318 C	90			90					
7 430 97	LOT GUERTIN. MONTREAL PARK CO A/S E. OSTIGUY ALDRED BLOG.	19 319 N	90					90			

RÔLE D'ÉVALUATION DES IMMEUBLES POUR L'EXERCICE FINANCIER COMMENÇANT LE 1ER MAI, 1937
VALUATION ROLL OF IMMOVABLE PROPERTY FOR THE FISCAL YEAR COMMENCING 1ST MAY, 1937

RUE GUERTIN.
STREET

ARRONDISSEMENT ÉLECTORAL 5
ELECTORAL DISTRICT

QUARTIER AHUNTSIC.
WARD

COMPTE No ACCOUNT No.	SITUATION DE LA PROPRIÉTÉ LOCATION OF PROPERTY NOM ET ADRESSE DU PROPRIÉTAIRE NAME AND ADDRESS OF OWNER	CADASTRE — SUB-DIVISION OCCUPATION ET/AND DÉNOMINATION	VALEUR (DOLLARS SEULEMENT) — VALUE (DOLLARS ONLY)							Entretien des Trotoirs Maintenance of Sidewalks Pav. Front Pl.	VOÛTES VAULTS	RÉSOLUTION REDUCTION NO.
			TERRAIN LAND	BÂTIMENTS BUILDINGS	EXEMPT	VALEUR TOTALE — TOTAL VALUE						
						CATHOLIQUE CATHOLIC	PROTESTANTE PROTESTANT	NEUTRE NEUTRAL	JUIVE JEWISH			
743098	LOT GUERTIN. MARIE CATHERINE HARVEY WIFE OF ARTHUR J. WILSHIRE P.O. BOX 40 SUDBURY ONT.	PAR. ST. LAURENT. 19 320 P	90					90				
743099	LOT GUERTIN. MONTREAL PARK CO A/S E. OSTIGUY ALDRED BLDG.	19 321 N	90						90			
743100	LOT GUERTIN. DO	19 322 N	90						90			
743101	LOT GUERTIN. DO DE SALABERRY HOMOLOGUEE 15/8/32 DE SALABERRY SIR WILFRID	19 323 N EX	90		50+				40			
743102	LOT GUERTIN. MONTREAL PARK CO A/S E. OSTIGUY ALDRED BLDG.	19 324 N	150						150			
743103	LOT GUERTIN. DO	19 325 N	150						150			
743104	LOT GUERTIN. DO	19 326 N	150						150			
743105	LOT GUERTIN. LA CITE DE MONTREAL	19 327 EX	150		150							
743106	LOT GUERTIN. ALBERT EDWARD WHITE 5955 COTE ST. ANTOINE ROAD.	19 328 ELECTRICIAN P APT. 3.	150					150				

CITÉ DE
CITY OF MONTREALRÔLE D'ÉVALUATION DES IMMEUBLES POUR L'EXERCICE FINANCIER COMMENÇANT LE 1ER MAI, 1937
VALUATION ROLL OF IMMOVABLE PROPERTY FOR THE FISCAL YEAR COMMENCING 1ST MAY, 1937RUE
STREET

GUERTIN.

ARRONDISSEMENT ÉLECTORAL 5
ELECTORAL DISTRICTQUARTIER AHUNTSIC.
WARD

COMPTE No ACCOUNT NO.	SITUATION DE LA PROPRIÉTÉ LOCATION OF PROPERTY NOM ET ADRESSE DU PROPRIÉTAIRE NAME AND ADDRESS OF OWNER	CADASTRE - SUB-DIVISION		VALEUR (DOLLARS SEULEMENT) - VALUE (DOLLARS ONLY)						Entretien des Trotoirs Maintenance of Sidewalks Pds. Front Pl.	VOÛTES VAULTS	RÉDUCTION REDUCTION NO.
		OCCUPATION ET/AND DÉNOMINATION	TERRAIN LAND	BÂTIMENTS BUILDINGS	EXEMPT	VALEUR TOTALE - TOTAL VALUE			JUIVE JEWISH			
					CATHOLIQUE CATHOLIC	PROTESTANTE PROTESTANT	NEUTRE NEUTRAL					
743107	LOT GUERTIN. MONTREAL PARK CO., A/S E. OSTIGUY ALDRED BLDG.	19	329	N	150			150				
743108	LOT GUERTIN. DO	19	330	N	150			150				
743109	LOT GUERTIN. DO	19	331	N	150			150				
743110	LOT GUERTIN. DO	19	332	N	150			150				
743111	LOT GUERTIN. DO	19	333	N	150			150				
743112	LOT GUERTIN. DO	19	334	N	150			150				
743113	LOT GUERTIN. DO	19	335	N	150			150				
743114	LOT GUERTIN. DO	19	336	N	150			150				
743115	LOT GUERTIN. DO	19	337	N	150			150				
743116	LOT GUERTIN. DO	19	338	N	150			150				
743117	LOT GUERTIN. DO	19	339	N	150			150				

CITÉ DE
CITY OF **MONTREAL**

383

RÔLE D'ÉVALUATION DES IMMEUBLES POUR L'EXERCICE FINANCIER COMMENÇANT LE 1ER MAI, 1937
VALUATION ROLL OF IMMOVABLE PROPERTY FOR THE FISCAL YEAR COMMENCING 1ST MAY, 1937

RUE GUERTIN.
STREET

ARRONDISSEMENT ÉLECTORAL 5
ELECTORAL DISTRICT

QUARTIER AHUNTSIC.
WARD

COMPTE No ACCOUNT No.	SITUATION DE LA PROPRIÉTÉ LOCATION OF PROPERTY NOM ET ADRESSE DU PROPRIÉTAIRE NAME AND ADDRESS OF OWNER	CADASTRE - SUB-DIVISION OCCUPATION ET/AND DÉNOMINATION	VALEUR (DOLLARS SEULEMENT) - VALUE (DOLLARS ONLY)					Entretien des Trottoirs Maintenance of Sidewalks Pds. Front Fl.	VOÛTES VAULTS	RÉSOLUTION REDUCTION NO.
			TERRAIN LAND	BÂTIMENTS BUILDINGS	EXEMPT	VALEUR TOTALE - TOTAL VALUE				
						CATHOLIQUE CATHOLIC	PROTESTANTS PROTESTANT	NEUTRE NEUTRAL	JUIVE JEWISH	
7 431 18	LOT GUERTIN. MONTREAL PARK CO A/S E. OSTIGUY	PAR. ST. LAURENT. 19 340 N ALDRED BLDG.	150					150		
7 431 19	LOT GUERTIN. DO	19 341 N	150					150		
7 431 20	LOT GUERTIN. DO	19 342 N	150					150		
7 431 21	LOT GUERTIN. DO	19 343 N	150					150		
7 431 22	LOT GUERTIN. DO	19 344 N	150					150		
7 431 23	LOT GUERTIN. DO	19 345 N	150					150		
7 431 24	LOT GUERTIN. DO	19 346 N	150					150		
7 431 25	LOT GUERTIN. DO	19 347 N	150					150		
7 431 26	LOT GUERTIN. DO	19 348 N	150					150		
7 431 27	LOT GUERTIN. DO	19 349 N	150					150		
7 431 28	LOT GUERTIN. DO	19 350 N	150					150		

CITÉ DE
CITY OF MONTREALRÔLE D'ÉVALUATION DES IMMEUBLES POUR L'EXERCICE FINANCIER COMMENÇANT LE 1^{ER} MAI, 1937
VALUATION ROLL OF IMMOVABLE PROPERTY FOR THE FISCAL YEAR COMMENCING 1ST MAY, 1937RUE
STREET

GUERTIN.

ARRONDISSEMENT ÉLECTORAL 5
ELECTORAL DISTRICTQUARTIER AHUNTSIC.
WARD

COMPTE No ACCOUNT No.	SITUATION DE LA PROPRIÉTÉ LOCATION OF PROPERTY NOM ET ADRESSE DU PROPRIÉTAIRE NAME AND ADDRESS OF OWNER	CADASTRE — SUB-DIVISION OCCUPATION ET/AND DÉNOMINATION	VALEUR (DOLLARS SEULEMENT) — VALUE (DOLLARS ONLY)					Entretien des Trotoirs Maintenance of Sidewalks Pds. Front Pl.	VOÛTES VAULTS	RÉSOLUTION REDUCTION NO.
			TERRAIN LAND	BÂTIMENTS BUILDINGS	EXEMPT	VALEUR TOTALE — TOTAL VALUE				
						CATHOLIQUE CATHOLIC	PROTESTANTE PROTESTANT	NEUTRE NEUTRAL	JUIVE JEWISH	
7 431 29	LOT GUERTIN. MONTREAL PARK CO A/S E. OSTIGUY	PAR. ST. LAURENT. 19 351 N ALDRED BLDG.	150					150		
7 431 30	LOT GUERTIN. DO	19 352 N	150					150		
7 431 31	LOT GUERTIN. DO	19 353 N	150					150		
7 431 32	LOT GUERTIN. DO	19 354 N	150					150		
7 431 33	LOT GUERTIN. DO <u>FORBES</u>	19 355 N	150					150		
7 431 34	LOT GUERTIN. DO	19 131 N	200					200		
7 431 35	LOT GUERTIN. DO	19 130 N	200					200		
7 431 36	LOT GUERTIN. SUCC GUSTAVE LAMOTHE ANTOINE LAMOTHE HENRI LAMOTHE M ANTOINETTE HERMINE RICHER GUSTAVE LAMOTHE A/S ROYAL TRUST CO	19 129 C AVOCAT FONC. MUNICIPAL VVE DE USUFTRE. 105 ST. JAMES O.	350			350				
7 431 37	LOT GUERTIN. DO	19 128 C	350			350				

RÔLE D'ÉVALUATION DES IMMEUBLES POUR L'EXERCICE FINANCIER COMMENÇANT LE 1ER MAI, 1937
VALUATION ROLL OF IMMOVABLE PROPERTY FOR THE FISCAL YEAR COMMENCING 1ST MAY, 1937

RUE GUERTIN.
STREET

ARRONDISSEMENT ÉLECTORAL 5
ELECTORAL DISTRICT

QUARTIER AHUNTSIC.
WARD

COMPTE No ACCOUNT No.	SITUATION DE LA PROPRIÉTÉ LOCATION OF PROPERTY NOM ET ADRESSE DU PROPRIÉTAIRE NAME AND ADDRESS OF OWNER	CADASTRE - SUB-DIVISION OCCUPATION ET/AND DÉNOMINATION	VALEUR (DOLLARS SEULEMENT) - VALUE (DOLLARS ONLY)					Entretien des Trottoirs Maintenance of Sidewalks P. de Front FL	VOÛTES VAULTS	RÉSOLUTION REDUCTION NO.
			TERRAIN LAND	BÂTIMENTS BUILDINGS	EXEMPT	VALEUR TOTALE - TOTAL VALUE				
						CATHOLIQUE CATHOLIC	PROTESTANTE PROTESTANT	NEUTRE NEUTRAL	JUIVE JEWISH	
7 431 38	LOT GUERTIN. SUCC GUSTAVE LAMOTHE POUR AUTRE NOMS VOIR NO. #743136	PAR. ST. LAURENT. 19 127 C	350			350				
7 431 39	LOT GUERTIN. DO	19 126 C	350			350				
7 431 40	LOT GUERTIN. DO	19 125 C	350			350				
7 431 41	LOT GUERTIN. DO	19 124 C	350			350				
7 431 42 7 431 42	LOT GUERTIN. DO	19 123 C	350			350				
7 431 43	LOT GUERTIN. EUGENIE BLANCHARD EPSE DE MERILE GUERTIN. 12240 GUERTIN.	19 122 RENTIER C	350			350				
7 431 44	LOT GUERTIN. DO	19 121 C	350			350				
7 431 45	LOT GUERTIN. DO	19 120 C	350			350				
7 431 46	LOT GUERTIN. LEA LABONTE VVE DE JOSEPH FERÉOL LEONCE DUBREUIL 1010 GILFORD.	19 119 C	350			350				
7 431 47	LOT GUERTIN. ELSIE MARY MUNDY WIDOW ^{no of} WILLIAM JOHN FISHER 12278 GUERTIN.	19 118 P	350				350			
7 431 48	LOT GUERTIN. DO	19 117 P	350				350			

RÔLE D'ÉVALUATION DES IMMEUBLES POUR L'EXERCICE FINANCIER COMMENÇANT LE 1ER MAI, 1937
VALUATION ROLL OF IMMOVABLE PROPERTY FOR THE FISCAL YEAR COMMENCING 1ST MAY, 1937

RUE GUERTIN. ARRONDISSEMENT ÉLECTORAL 5 QUARTIER AHUNTSIC.
STREET ELECTORAL DISTRICT WARD

COMPTE No ACCOUNT No.	SITUATION DE LA PROPRIÉTÉ LOCATION OF PROPERTY NOM ET ADRESSE DU PROPRIÉTAIRE NAME AND ADDRESS OF OWNER	CADASTRE — SUB-DIVISION OCCUPATION ET/AND DÉNOMINATION	VALEUR (DOLLARS SEULEMENT) — VALUE (DOLLARS ONLY)					Entretien des Trottoirs Maintenance of Sidewalks Pds. Front Fl.	VOÛTES VAULTS	RÉSOLUTION REDUCTION NO.
			TERRAIN LAND	BÂTIMENTS BUILDINGS	EXEMPT	VALEUR TOTALE — TOTAL VALUE				
			CATHOLIQUE CATHOLIC	PROTESTANTE PROTESTANT	NEUTRE NEUTRAL	JUIVE JEWISH				
7 431 49	LOT GUERTIN. ELSIE MARY MUNDY WIDOW OF WILLIAM JOHN FISHER 12278 GUERTIN	PAR. ST. LAURENT. 19 116 P	350			350				
7 431 50	LOT GUERTIN. SUCC OLYMPE CHOLETTE VVE DE ARTHUR GAUTHIER ARTHUR GAUTHIER CELESTIN GAUTHIER BERNADETTE GAUTHIER VVE DE ULDERIC MARTEL A/S C. GAUTHIER	19 115 C CHARPENTIER 6320 DROLET.	350			350				
7 431 51	LOT GUERTIN MARIE ANNE MEUNIER EPSE DE ODILON MARTEL ROUGEMONT QUE., A/S HONORE MEUNIER LA PRESSE 7 ST. JACQUES O.	19 114 C CULTIVATEUR	350			350				
7 431 52	LOT GUERTIN. MARIE JEANNE MEUNIER EPSE DE CHARLES ROBERT MARTEL ST. DAMASE CO., ST. HYACINTHE.	19 113 C	350			350				
7 431 53	LOT GUERTIN. EUGENIE BLANCHARD EPSE DE MERILE GUERTIN 12240 GUERTIN.	19 112 C RENTIER	350			350				
7 431 54	12240 GUERTIN. DO	19 111 C	350	2150		2500			40	
7 431 55	LOT GUERTIN. OWEN R. O'NEILL 176 SELBY	19 110 C ELECTRICIAN	300			300			40	
7 431 56	12252 GUERTIN. HENRY CHARLES JOSEPH SIMKINS 12252 GUERTIN.	19 109 P TECHNICIEN	500	2500		3000			40	

RÔLE D'ÉVALUATION DES IMMEUBLES POUR L'EXERCICE FINANCIER COMMENÇANT LE 1ER MAI, 1937
VALUATION ROLL OF IMMOVABLE PROPERTY FOR THE FISCAL YEAR COMMENCING 1ST MAY, 1937

RUE GUERTIN.
STREET

ARRONDISSEMENT ÉLECTORAL 5
ELECTORAL DISTRICT

QUARTIER AHUNTSIC.
WARD

COMPTE No ACCOUNT No.	SITUATION DE LA PROPRIÉTÉ LOCATION OF PROPERTY NOM ET ADRESSE DU PROPRIÉTAIRE NAME AND ADDRESS OF OWNER	CADASTRE - SUB-DIVISION OCCUPATION ET/AND DÉNOMINATION	VALEUR (DOLLARS SEULEMENT) - VALUE (DOLLARS ONLY)						Entretien des Trottoirs Maintenance of Sidewalks Pds. Front Pl.	VOÛTES VAULTS	RÉSOLUTION REDUCTION NO.
			TERRAIN LAND	BÂTIMENTS BUILDINGS	EXEMPT	VALEUR TOTALE - TOTAL VALUE CATHOLIQUE CATHOLIC PROTESTANTE PROTESTANT NEUTRE NEUTRAL JUIVE JEWISH					
7 431 57	LOT GUERTIN. LA CITE DE MONTREAL	PAR. ST. LAURENT. 19 108 EX	500		500					40	
7 431 58	LOT GUERTIN. ELSIE MARY MUNDY WIDOW OF WILLIAM JOHN FISHER 12278 GUERTIN.	19 107 P	500			500				40	
7 431 59	¹²²⁷⁸ LOT GUERTIN. DO BLVD GOUIN O.	19 106 105 P	1000	3000		4000				80	
----- D E P A R T I E -----											

RÔLE D'ÉVALUATION DES IMMEUBLES POUR L'EXERCICE FINANCIER COMMENÇANT LE 1ER MAI, 1937
VALUATION ROLL OF IMMOVABLE PROPERTY FOR THE FISCAL YEAR COMMENCING 1ST MAY, 1937

RUE DEPATIE. ARRONDISSEMENT ÉLECTORAL 5 QUARTIER AHUNTSIC.
STREET ELECTORAL DISTRICT WARD

COMPTE No ACCOUNT No.	SITUATION DE LA PROPRIÉTÉ LOCATION OF PROPERTY NOM ET ADRESSE DU PROPRIÉTAIRE NAME AND ADDRESS OF OWNER	CASASTRE - SUB-DIVISION OCCUPATION ET/AND DÉNOMINATION	VALEUR (DOLLARS SEULEMENT) - VALUE (DOLLARS ONLY)							Entretien des Trottoirs Maintenance of Sidewalks Pds. Front Ft.	VOÛTES VAULTS	RÉSOLUTION REDUCTION NO.
			TERRAIN LAND	BÂTIMENTS BUILDINGS	EXEMPT	CATHOLIQUE CATHOLIC	PROTESTANTE PROTESTANT	NEUTRE NEUTRAL	JUIVE JEWISH			
743160	LOT DEPATIE MONTREAL PARK CO A/S E. OSTIGUY ALDRED BLDG.	PAR. ST. LAURENT. 25 175 N	130						130			
743161	LOT DEPATIE PHILIPPE DELISLE 5162 PARK AVE.	25 174 COMPTABLE C	130				130					
743162	LOT DEPATIE DO	25 173 C	130				130					
743163	LOT DEPATIE MONTREAL PARK CO A/S E. OSTIGUY ALDRED BLDG	25 172 N	130						130			
743164	LOT DEPATIE DO	25 171 N	130						130			
743165	LOT DEPATIE LA CITE DE MONTREAL	25 170 EX	130		130							
743166	LOT DEPATIE LUIGI GIGANTE 4843 PAPINEAU	25 169 TAILLEUR C	130				130					
743167	LOT DEPATIE MONTREAL PARK CO A/S E. OSTIGUY ALDRED BLDG.	25 168 N	130						130			
743168	LOT DEPATIE GLORIFIE CLAUDE 2699 RYDE	25 167 BOUCHER C	130				130					

RÔLE D'ÉVALUATION DES IMMEUBLES POUR L'EXERCICE FINANCIER COMMENÇANT LE 1ER MAI, 1937
VALUATION ROLL OF IMMOVABLE PROPERTY FOR THE FISCAL YEAR COMMENCING 1ST MAY, 1937

RUE DEPATIE ARRONDISSEMENT ÉLECTORAL 5 QUARTIER AHUNTSIC.
STREET ELECTORAL DISTRICT WARD

COMPTE No. ACCOUNT No.	SITUATION DE LA PROPRIÉTÉ LOCATION OF PROPERTY NOM ET ADRESSE DU PROPRIÉTAIRE NAME AND ADDRESS OF OWNER	CADASTRE - SUB-DIVISION OCCUPATION ET/OU DÉNOMINATION	VALEUR (DOLLARS SEULEMENT) - VALUE (DOLLARS ONLY)							Entretien des Toitures Maintenance of Slopes, Pds. Front Pl.	VOÛTES VAULTS	RÉSOLUTION REDUCTION NO.
			TERRAIN LAND	BÂTIMENTS BUILDINGS	EXEMPT	CATHOLIQUE CATHOLIC	PROTESTANTE PROTESTANT	NEUTRE NEUTRAL	JUIVE JEWISH			
743169	LOT DEPATIE MONTREAL PARK CO A/S E. OSTIGUY	PAR. ST. LAURENT. 25 166 ALDRED BLDG. N	130						130			
743170	LOT DEPATIE DO	25 165 N	130						130			
743171	LOT DEPATIE ANTONIO VALARDO	25 164 FOREMAN C	130				130					
743172	LOT DEPATIE DO	25 163 C	130				130					
743173	LOT DEPATIE DO	25 162 C	130				130					
743174	LOT DEPATIE UMBERTO NICHOLLO 1531 WREXHAM	25 161 STORE-KEEPER C	130				130					
743175	LOT DEPATIE DO	25 160 C	130				130					
743176	LOT DEPATIE MONTREAL PARK A/S E. OSTIGUY	25 159 ALDRED BLDG. N	130						130			
743177	LOT DEPATIE DO	25 158 N	130						130			
743178	LOT DEPATIE DO	25 157 N	130						130			
743179	LOT DEPATIE DO	25 156 N	130						130			

CITÉ DE
CITY OF MONTREALRÔLE D'ÉVALUATION DES IMMEUBLES POUR L'EXERCICE FINANCIER COMMENÇANT LE 1ER MAI, 1937
VALUATION ROLL OF IMMOVABLE PROPERTY FOR THE FISCAL YEAR COMMENCING 1ST MAY, 1937RUE
STREET

DEPATIE.

ARRONDISSEMENT ÉLECTORAL
ELECTORAL DISTRICT

5

QUARTIER
WARD

AHUNTSIC.

COMPTE No ACCOUNT No.	SITUATION DE LA PROPRIÉTÉ LOCATION OF PROPERTY		CADASTRE — SUB-DIVISION		VALEUR (DOLLARS SEULEMENT) — VALUE (DOLLARS ONLY)					Entretien des Trottoirs Maintenance of Sidewalks Per. Front Fl.	VOÛTES VAULTS	RÉSOLUTION REDUCTION NO.	
	NOM ET ADRESSE DU PROPRIÉTAIRE NAME AND ADDRESS OF OWNER		OCCUPATION ET/AND DÉNOMINATION		TERRAIN LAND	BÂTIMENTS BUILDINGS	EXEMPT	CATHOLIQUE CATHOLIC	PROTESTANTE PROTESTANT				NEUTRE NEUTRAL
			PAR. ST. LAURENT.										
7 431 80	LOT DEPATIE		25	155									
	MONTREAL PARK CO A/S E. OSTIGUY	ALDRED BLDG.		N	130					130			
7 431 81	LOT DEPATIE		25	154									
	DO			N	130					130			
7 431 82	LOT DEPATIE		25	153									
	DO			N	130					130			
7 431 83	LOT DEPATIE		25	152									
	DO			N	130					130			
7 431 84	LOT DEPATIE		25	151									
	DO			N	130					130			
7 431 85	LOT DEPATIE		25	150									
	DO			N	130					130			
7 431 86	LOT DEPATIE		25	149									
	DO			N	130					130			
7 431 87	LOT DEPATIE		25	148									
	DO			N	130					130			
7 431 88	LOT DEPATIE		25	147									
	DO			N	130					130			
7 431 89	LOT DEPATIE		25	146									
	DO			N	130					130			
7 431 90	LOT DEPATIE		25	145									
	DO			N	130					130			

RÔLE D'ÉVALUATION DES IMMEUBLES POUR L'EXERCICE FINANCIER COMMENÇANT LE 1ER MAI, 1937
VALUATION ROLL OF IMMOVABLE PROPERTY FOR THE FISCAL YEAR COMMENCING 1ST MAY, 1937

RUE DEPATIE ARRONDISSEMENT ÉLECTORAL 5 QUARTIER AHUNTSIC.
STREET ELECTORAL DISTRICT WARD

COMPTE No ACCOUNT No.	SITUATION DE LA PROPRIÉTÉ LOCATION OF PROPERTY NOM ET ADRESSE DU PROPRIÉTAIRE NAME AND ADDRESS OF OWNER	CADASTRE - SUB-DIVISION OCCUPATION ET/AND DÉNOMINATION	VALEUR (DOLLARS SEULEMENT) - VALUE (DOLLARS ONLY)					Entretien des Trottoirs Maintenance of Sidewalks Par. Front FL	VOÛTES VAULTS	RÉSOLUTION REDUCTION NO.
			TERRAIN LAND	BÂTIMENTS BUILDINGS	EXEMPT	CATHOLIQUE CATHOLIC	PROTESTANTE PROTESTANT			
7 431 91	LOT DEPATIE MONTREAL PARK CO A/S E. OSTIGUY	PAR. ST. LAURENT. 25 144 N	130					130		
7 431 92	LOT DEPATIE DO	25 143 N	130					130		
7 431 93	LOT DEPATIE DO	25 142 N	130					130		
7 431 94	LOT DEPATIE DO	25 141 26 1208 N	130					130		
7 431 95	LOT DEPATIE DO	25 140 26 1207 N	120					120		
7 431 96	LOT DEPATIE DO	25 139 26 1206 N	140					140		
7 431 97	LOT DEPATIE DO	26 1205 N	130					130		
7 431 98	LOT DEPATIE DO	26 1204 N	130					130		
7 431 99	LOT DEPATIE DO	26 1203 N	130					130		
7 432 00	LOT DEPATIE DO	26 1202 N	130					130		

RÔLE D'ÉVALUATION DES IMMEUBLES POUR L'EXERCICE FINANCIER COMMENÇANT LE 1ER MAI, 1937
VALUATION ROLL OF IMMOVABLE PROPERTY FOR THE FISCAL YEAR COMMENCING 1ST MAY, 1937

RUE DEPATIE, ARRONDISSEMENT ÉLECTORAL 5, QUARTIER AHUNTSIC,
STREET ELECTORAL DISTRICT WARD

COMPTE No ACCOUNT No.	SITUATION DE LA PROPRIÉTÉ LOCATION OF PROPERTY NOM ET ADRESSE DU PROPRIÉTAIRE NAME AND ADDRESS OF OWNER	CADASTRE -- SUB-DIVISION		VALEUR (DOLLARS SEULEMENT) -- VALUE (DOLLARS ONLY)						Entretien des Trottoirs Maintenance of Sidewalks Pos. Front Pl.	VOÛTES VAULTS	RÉSOLUTION REDUCTION NO.
		OCCUPATION ET/AND DÉNOMINATION	TERRAIN LAND	BÂTIMENTS BUILDINGS	EXEMPT	CATHOLIQUE CATHOLIC	PROTESTANTE PROTESTANT	NEUTRE NEUTRAL	JUIVE JEWISH			
743201	LOT DEPATIE MONTREAL PARK CO A/S E. OSTIGUY	PAR. ST. LAURENT. 26 1201 N ALDRED BLDG.	130				130					
743202	LOT DEPATIE DO	26 1200 N	130				130					
743203	LOT DEPATIE JANE BOYLE WIDOW OF ROBERT LATIMER 1011 GREENE AVE.	26 1199 C	130			130						
743204	LOT DEPATIE DO	26 1198 C	130			130						
743205	LOT DEPATIE LA CITE DE MONTREAL	26 1196 19 133 EX	150		150							
743206	LOT DEPATIE DO	26 1195 19 134 EX	150		150							
743207	LOT DEPATIE MONTREAL PARK CO A/S E. OSTIGUY	26 1194 19 135 N ALDRED BLDG.	150				150					
743208	LOT DEPATIE DO	26 1193 19 136 N	150				150					
743209	LOT DEPATIE DO	26 1192 19 137 N	150				150					

CITÉ DE
CITY OF MONTREALRÔLE D'ÉVALUATION DES IMMEUBLES POUR L'EXERCICE FINANCIER COMMENÇANT LE 1ER MAI, 1937
VALUATION ROLL OF IMMOVABLE PROPERTY FOR THE FISCAL YEAR COMMENCING 1ST MAY, 1937RUE
STREET

DEPATIE.

ARRONDISSEMENT ÉLECTORAL 5
ELECTORAL DISTRICTQUARTIER AHUNTSIC.
WARD

COMPTE No ACCOUNT NO.	SITUATION DE LA PROPRIÉTÉ LOCATION OF PROPERTY NOM ET ADRESSE DU PROPRIÉTAIRE NAME AND ADDRESS OF OWNER	CADASTRE - SUB-DIVISION OCCUPATION ET/AND DÉNOMINATION	VALEUR (DOLLARS SEULEMENT) - VALUE (DOLLARS ONLY)					Entretien des Trottoirs Maintenance of Sidewalks Pos. Front Pl.	VOÛTES VAULTS	RÉSOLUTION REDUCTION NO.
			TERRAIN LAND	BÂTIMENTS BUILDINGS	EXEMPT	CATHOLIQUE CATHOLIC	PROTESTANTE PROTESTANT			
7 43210	LOT DEPATIE. MONTREAL PARK CO A/S E. OSTIGUY	PAR. ST. LAURENT. 26 1191 19 138 N ALDRED BLDG.	150					150		
7 43211	LOT DEPATIE DO	26 1190 19 139 N	150					150		
7 43212	LOT DPATIE DO	26 1189 19 140 N	150					150		
7 43213	---- DEPATIE THOMAS FISHER 5977 ST. ANDRE	26 1188 19 141 26 1187 19 142 ENGINEER P	300	400				700		
7 43214	LOT DEPATIE MONTREAL PARK CO A/S E. OSTIGUY	26 1186 19 143 N ALDRED BLDG.	150					150		
7 43215	LOT DEPATIE DO	26 1185 19 144 N	150					150		
7 43216	LOT DEPATIE HENRY BARBOUR 5312 SOUTH MICHIGAN AVE APT 2 CHICAGO. ILL., U.S.A.	26 1184 19 145 PAYMASTER P	150					150		

RÔLE D'ÉVALUATION DES IMMEUBLES POUR L'EXERCICE FINANCIER COMMENÇANT LE 1ER MAI, 1937
VALUATION ROLL OF IMMOVABLE PROPERTY FOR THE FISCAL YEAR COMMENCING 1ST MAY, 1937

RUE DEPATIE. ARRONDISSEMENT ÉLECTORAL 5 QUARTIER AHUNTSIC.
STREET ELECTORAL DISTRICT WARD

COMPTE No ACCOUNT No.	SITUATION DE LA PROPRIÉTÉ LOCATION OF PROPERTY NOM ET ADRESSE DU PROPRIÉTAIRE NAME AND ADDRESS OF OWNER	CADASTRE - SUB-DIVISION OCCUPATION ET/OU DÉNOMINATION	VALEUR (DOLLARS SEULEMENT) - VALUE (DOLLARS ONLY)							Entretien des Trotoirs Maintenance of Sidewalks Pds. Front FL	VOÛTES VAULTS	RÉSOLUTION REDUCTION NO.
			TERRAIN LAND	BÂTIMENTS BUILDINGS	EXEMPT	CATHOLIQUE CATHOLIC	PROTESTANTE PROTESTANT	NEUTRE NEUTRAL	JUIVE JEWISH			
743217	LOT DEPATIE. HENRY BARBOUR 5312 4429 SOUTH MICHIGAN AVE, Apt 2 CHICAGO ILL U.S.A.	PAR. ST. LAURENT. 26 1183 19 145 PAYMASTER P		150				150				
743218	LOT DEPATIE MARY ELLEN WALSH WIDOW OF FRANK RILEY 5556 JEANNE MANCE APT. 11	26 1182 19 147 C		150			150					
743219	LOT DEPATIE MONTREAL PARK CO A/S E. OSTIGUY	26 1181 19 148 N ALDRED BLDG.		150				150				
743220	LOT DEPATIE WM THURSTON TOPLAM 1237 PHILIP SQUARE APT 10	26 1180 19 149 P		150				150				
743221	LOT DEPATIE DO	26 1179 19 150 P		150				150				
743222	LOT DEPATIE MONTREAL PARK CO., A/S E. OSTIGUY ALDRED BLDG.	26 1178 19 151 N		150				150				
743223	LOT DEPATIE DO	26 1177 19 152 N		150				150				

RÔLE D'ÉVALUATION DES IMMEUBLES POUR L'EXERCICE FINANCIER COMMENÇANT LE 1ER MAI, 1937
VALUATION ROLL OF IMMOVABLE PROPERTY FOR THE FISCAL YEAR COMMENCING 1ST MAY, 1937

RUE
STREET

DEPATIE

ARRONDISSEMENT ÉLECTORAL 5
ELECTORAL DISTRICT

QUARTIER AHUNTSIC.
WARD

COMPTE No ACCOUNT No.	SITUATION DE LA PROPRIÉTÉ LOCATION OF PROPERTY NOM ET ADRESSE DU PROPRIÉTAIRE NAME AND ADDRESS OF OWNER	CADASTRE -- SUB-DIVISION OCCUPATION ET/AND DÉNOMINATION	VALEUR (DOLLARS SEULEMENT) -- VALUE (DOLLARS ONLY)							Entretien des Trottoirs Maintenance of Sidewalks Pos. Front Fl.	VOÛTES VAULTS	RÉSOLUTION REDUCTION NO.
			TERRAIN LAND	BÂTIMENTS BUILDINGS	VALEUR TOTALE -- TOTAL VALUE							
			EXEMPT	CATHOLIQUE CATHOLIC	PROTESTANTE PROTESTANT	NEUTRE NEUTRAL	JUIVE JEWISH					
7 432 24	LOT DEPATIE WM CLOUGH 394 LABADIE	PAR. ST. LAURENT. 26 1176										
		19 153 P	150			150						
7 432 25	LOT DEPATIE MONTREAL PARK CO A/S E. OSTIGUY	26 1175										
		19 154 ALDRED BLDG. N	150				150					
7 432 26	LOT DEPATIE DO	26 1174										
		19 155 N	150				150					
7 432 27	LOT DEPATIE G.M. GORE ANDERSON C/O BANK OF MONTREAL	26 1173										
		19 156 BANKER P ST. JEAN N.B.	150				150					
7 432 28	LOT DEPATIE ARTHUR TUGER 78 VICTORIA AVE PTE. CLAIRE	26 1172										
		19 157 MCHD C	150				150					
7 432 29	LOT DEPATIE MONTREAL PARK CO A/S E. OSTIGUY ALDRED BLDG.	26 1171										
		19 158 N	150				150					
7 432 30	LOT DEPATIE THOMAS HENRI GUIMET NORTH AVE., NEWPORT VT. U.S.A.	26 1170										
		19 159 CONDUCTEUR P	150				150					

RÔLE D'ÉVALUATION DES IMMEUBLES POUR L'EXERCICE FINANCIER COMMENÇANT LE 1ER MAI, 1937
VALUATION ROLL OF IMMOVABLE PROPERTY FOR THE FISCAL YEAR COMMENCING 1ST MAY, 1937

RUE DEPATIE
STREET

ARRONDISSEMENT ÉLECTORAL 5
ELECTORAL DISTRICT

QUARTIER AHUNTSIC.
WARD

COMPTE No. ACCOUNT No.	SITUATION DE LA PROPRIÉTÉ LOCATION OF PROPERTY NOM ET ADRESSE DU PROPRIÉTAIRE NAME AND ADDRESS OF OWNER	CADASTRE - SUB-DIVISION OCCUPATION ET/AND DÉNOMINATION	VALEUR (DOLLARS SEULEMENT) - VALUE (DOLLARS ONLY)					Entretien des Trottoirs Maintenance of Sidewalks Pds. Front Pl.	VOÛTES VAULTS	RÉSOLUTION REDUCTION NO.
			TERRAIN LAND	BÂTIMENTS BUILDINGS	EXEMPT	VALEUR TOTALE - TOTAL VALUE				
						CATHOLIQUE CATHOLIC	PROTESTANTE PROTESTANT	NEUTRE NEUTRAL	JUIVE JEWISH	
743224	LOT DEPATIE WM CLOUGH 394 LABADIE	PAR. ST. LAURENT. 26 1176 19 153 P	150				150			
743225	LOT DEPATIE MONTREAL PARK CO A/S E. OSTIGUY	26 1175 19 154 N ALDRED BLDG.	150					150		
743226	LOT DEPATIE DO	26 1174 19 155 N	150					150		
743227	LOT DEPATIE G.M. GORE ANDERSON C/O BANK OF MONTREAL	26 1173 19 156 P BANKER ST. JEAN N.B.	150				150			
743228	LOT DEPATIE ARTHUR TUGER 78 VICTORIA AVE PTE. CLAIRE	26 1172 19 157 MCHD C	150			150				
743229	LOT DEPATIE MONTREAL PARK CO A/S E. OSTIGUY ALDRED BLDG.	26 1171 19 158 N	150					150		
743230	LOT DEPATIE THOMAS HENRI OUMET NORTH AVE., NEWPORT VT. U.S.A.	26 1170 19 159 P CONDUCTEUR	150				150			

CITÉ DE
CITY OF MONTREALRÔLE D'ÉVALUATION DES IMMEUBLES POUR L'EXERCICE FINANCIER COMMENÇANT LE 1ER MAI, 1937
VALUATION ROLL OF IMMOVABLE PROPERTY FOR THE FISCAL YEAR COMMENCING 1ST MAY, 1937RUE
STREET

DEPATIE.

ARRONDISSEMENT ÉLECTORAL 5
ELECTORAL DISTRICTQUARTIER AHUNTSIC.
WARD

COMPTE No ACCOUNT No.	SITUATION DE LA PROPRIÉTÉ LOCATION OF PROPERTY NOM ET ADRESSE DU PROPRIÉTAIRE NAME AND ADDRESS OF OWNER	CADASTRE - SUB-DIVISION OCCUPATION ET/AND DÉNOMINATION	TERRAIN LAND	BÂTIMENTS BUILDINGS	VALEUR (DOLLARS SEULEMENT) - VALUE (DOLLARS ONLY)					Entretien des Trottoirs Maintenance of Sidewalks Pds. Front Fl.	VOÛTES VAULTS	RÉSOLUTION REDUCTION NO.
					EXEMPT	CATHOLIQUE CATHOLIC	PROTESTANTE PROTESTANT	NEUTRE NEUTRAL	JUIVE JEWISH			
7 432 31	LOT DEPATIE	PAR. ST. LAURENT.										
		26 1169										
7 432 32	LOT DEPATIE	HENRY QUIMET NORTH AVE., VT. NEWPORT	150							150		
		26 1168 19 161 WILLIAM MACDOUFF 62 56 EME AVE., LACHINE.	150							150		
7 432 33	LOT DEPATIE	MONTREAL PARK CO A/S E. OSTIGUY ALDRED BLDG.	150							150		
		26 1167 19 162	150							150		
7 432 34	LOT DEPATIE	DO	150							150		
		26 1165 19 163	150							150		
7 432 35	LOT DEPATIE	DE SALABERRY	150							150		
		26 1163 19 164	150							150		
7 432 36	LOT DEPATIE	DE SALABERRY HOMOLOGUEE 15/8/32	150		90					200 60		
		26 1163 19 166	150		90					200 60		
7 432 37	LOT DEPATIE	MONTREAL PARK CO A/S E. OSTIGUY ALDRED BLDG	150							150		
		26 1162 19 167	150							150		

RÔLE D'ÉVALUATION DES IMMEUBLES POUR L'EXERCICE FINANCIER COMMENÇANT LE 1ER MAI, 1937
VALUATION ROLL OF IMMOVABLE PROPERTY FOR THE FISCAL YEAR COMMENCING 1ST MAY, 1937

RUE
STREET

DEPATIE

ARRONDISSEMENT ÉLECTORAL 5
ELECTORAL DISTRICT

QUARTIER
WARD

AHUNTSIC.

COMPTE No ACCOUNT No.	SITUATION DE LA PROPRIÉTÉ LOCATION OF PROPERTY NOM ET ADRESSE DU PROPRIÉTAIRE NAME AND ADDRESS OF OWNER	CADASTRE - SUB-DIVISION OCCUPATION ET/ARG DÉNOMINATION	VALEUR (DOLLARS SEULEMENT) - VALUE (DOLLARS ONLY)						Entretien des Trottoirs Maintenance of Sidewalks Pct. Front Ft.	VOÛTES VAULTS	RÉSOLUTION REDUCTION NO.
			TERRAIN LAND	BÂTIMENTS BUILDINGS	EXEMPT	CATHOLIQUE CATHOLIC	PROTESTANTE PROTESTANT	NEUTRE NEUTRAL			
7 432 38	LOT DEPATIE MONTREAL PARK CO A/S E. OSTIGUY	PAR. ST. LAURENT. 26 1161									
		19 168 N ALDRED BLDG.	90					90			
7 432 39	LOT DEPATIE DO	26 1160									
		19 169 N	90					90			
7 432 40	LOT DEPATIE DO	26 1159									
		19 170 N	90					90			
7 432 41	LOT DEPATIE DO	26 1158									
		19 171 N	90					90			
7 432 42	LOT DEPATIE GILBERT ADELARD LAFORTUNE	26 1157									
		19 172 C	90			90					
7 432 43	LOT DEPATIE LA CITE DE MONTREAL	26 1156									
		19 173 EX	90		90						
7 432 44	LOT DEPATIE MONTREAL PARK CO A/S E. OSTIGUY	26 1155									
		19 174 N ALDRED BLDG.	90					90			
7 432 45	LOT DEPATIE HECTOR TRUDEAU	26 1154									
		19 175 C CHAUFFEUR	90			90					

RÔLE D'ÉVALUATION DES IMMEUBLES POUR L'EXERCICE FINANCIER COMMENÇANT LE 1ER MAI, 1937
VALUATION ROLL OF IMMOVABLE PROPERTY FOR THE FISCAL YEAR COMMENCING 1ST MAY, 1937

RUE DEPATIE.
STREET

ARRONDISSEMENT ÉLECTORAL 5
ELECTORAL DISTRICT

QUARTIER AHUNTSIC.
WARD

COMPTE No ACCOUNT No.	SITUATION DE LA PROPRIÉTÉ LOCATION OF PROPERTY NOM ET ADRESSE DU PROPRIÉTAIRE NAME AND ADDRESS OF OWNER	CADASTRE - SUB-DIVISION OCCUPATION ET/AND DÉNOMINATION	VALEUR (DOLLARS SEULEMENT) - VALUE (DOLLARS ONLY)						Entretien des Trotoirs Maintenance of Sidewalks Pav. Front Pl.	VOÛTES VAULTS	RÉSOLUTION REDUCTION NO.
			TERRAIN LAND	BÂTIMENTS BUILDINGS	EXEMPT	VALEUR TOTALE - TOTAL VALUE					
						CATHOLIQUE CATHOLIC	PROTESTANTE PROTESTANT	NEUTRE NEUTRAL	JUIVE JEWISH		
7 432 46	LOT DEPATIE	PAR. ST. LAURENT.									
		26 1153									
	JEAN BTE ROBILLARD 2655 DICKSON	19 176									
		BRIQUETIER C	90			90					
7 432 47	LOT DEPATIE	26 1152									
		19 177									
	MONT REAL PARK CO A/S E. OSTIGUY ALDRED BLDG.	N	90					90			
7 432 48	LOT DEPATIE	26 1151									
		19 178									
	JOSEPH ROBILLARD 580 JOLIETTE.	TAIL CASQUETTE C	90			90					
7 432 49	LOT DEPATIE	26 1150									
		19 179									
	MONTREAL PARK CO A/S E. OSTIGUY	N	90					90			
		ALDRED BLDG.									
7 432 50	LOT DEPATIE	26 1149									
		19 180									
	J.C. WATT 6315 ST. DOMINIQUE	P	90					90			
7 432 51	LOT DEPATIE	26 1148									
		19 181									
	MONTREAL PARK CO A/S E. OSTIGUY	N	90					90			
		ALDRED BLDG.									
7 432 52	LOT DEPATIE	26 1147									
		19 182									
	DO	N	90					90			

CITÉ DE
CITY OF MONTREALRÔLE D'ÉVALUATION DES IMMEUBLES POUR L'EXERCICE FINANCIER COMMENÇANT LE 1ER MAI, 1937
VALUATION ROLL OF IMMOVABLE PROPERTY FOR THE FISCAL YEAR COMMENCING 1ST MAY, 1937

DEPATIE.

AHUNTSIC.

RUE
STREETARRONDISSEMENT ÉLECTORAL
ELECTORAL DISTRICTQUARTIER
WARD

COMPTE NO ACCOUNT NO.	SITUATION DE LA PROPRIÉTÉ LOCATION OF PROPERTY NOM ET ADRESSE DU PROPRIÉTAIRE NAME AND ADDRESS OF OWNER	CADASTRE - SUB-DIVISION OCCUPATION ET/AND DÉNOMINATION	VALEUR (DOLLARS SEULEMENT) -- VALUE (DOLLARS ONLY)							Entretien des Trottoirs Maintenance of Sidewalks Pds. Front FL	VOÛTES VAULTS	RÉSOLUTION REDUCTION NO.
			TERRAIN LAND	BÂTIMENTS BUILDINGS	EXEMPT	VALEUR TOTALE -- TOTAL VALUE						
						CATHOLIQUE CATHOLIC	PROTESTANTE PROTESTANT	NEUTRE NEUTRAL	JUIVE JEWISH			
7 432 53	LOT DEPATIE	PAR. ST. LAURENT.										
		26 1146										
	CHRISTOPHER J. SIMS 195 2 EME AVE., LONGEUIL.	19 183										
		REST. KEEPER C	90			90						
7 432 54	LOT DEPATIE	26 1145										
		19 184										
	EDITH MURIEL ALEXANDER WIFE OF WALTER W. GRAHAM 2292 REGENT.	P	90				90					
7 432 55	LOT DEPATIE	26 1144										
		19 185										
	DO.	P	90				90					
7 432 56	LOT DEPATIE	26 1143										
		19 186										
	MARION LANGSTER CAMPBELL 3741 HUTCHISON APT 5.	SPINSTER P	90				90					
7 432 57	LOT DEPATIE	26 1142										
		19 187										
	EST. MARGARET MORROW WIDOW OF WM. HENRY RUSSELL 7271 BLOOMFIELD AVE., POUR NOMS VOIR NO # 743260	P	90				90					
7 432 58	LOT DEPATIE	26 1141										
		19 188										
	MONTREAL PARK CO A/S E. OSTIGUY	ALDRED BLDG. N	90					90				
7 432 59	LOT DEPATIE	26 1140										
		19 189										
	JAMES L. SHEPPARD 5692 DES ERABLES.	C	90				90					

RÔLE D'ÉVALUATION DES IMMEUBLES POUR L'EXERCICE FINANCIER COMMENÇANT LE 1ER MAI, 1937
VALUATION ROLL OF IMMOVABLE PROPERTY FOR THE FISCAL YEAR COMMENCING 1ST MAY, 1937

RUE DEPATIE
STREET

ARRONDISSEMENT ÉLECTORAL 5
ELECTORAL DISTRICT

QUARTIER AHUNTSIC.
WARD

COMPTE No ACCOUNT No.	SITUATION DE LA PROPRIÉTÉ LOCATION OF PROPERTY	CADASTRE - SUB-DIVISION		VALEUR (DOLLARS SEULEMENT) - VALUE (DOLLARS ONLY)						Entretien des Trotoirs Maintenance of Sidewalks Pav. Front Pl.	VOÛTES VAULTS	RÉSOLUTION REDUCTION NO.
		NOM ET ADRESSE DU PROPRIÉTAIRE NAME AND ADDRESS OF OWNER	OCCUPATION ET/OU DÉNOMINATION	TERRAIN LAND	BÂTIMENTS BUILDINGS	EXEMPT	CATHOLIQUE CATHOLIC	PROTESTANTE PROTESTANT	NEUTRE NEUTRAL			
7 432 60	LOT DEPATIE	PAR. ST. LAURENT. 26 1139	19 190									
	EST MARGARET MORROW WIDOW OF WM HENRY RUSSELL		P	90				90				
	FREDERICK CHARLES ROBERT RUSSELL EST MATHILDA JANE RUSSELL WIFE OF S. VICTOR CLAYTON MARGARET ELIZABETH RUSSELL WIFE OF CHARLES REEDMAN JAMES CHRISTOPHER RUSSELL WILLIAM HENRY ALBERT RUSSELL MARY GERTRUDE FANNY RUSSELL WIFE OF WALTER COTE WILLOUGHBY MOORE RUSSELL ELEANOR MILORED RUSSELL											
	C/O EST MARGARET MORROW WID OF WM HENRY RUSSELL 7271 BLOOMFIELD AVE.,											
7 432 61	LOT DEPATIE	26 1138	19 191									
	MONTREAL PARK CO A/S E. OSTIGUY ALDRED BLDG.		N	90				90				
7 432 62	LOT DEPATIE	26 1137	19 192									
	ERNEST GEORGE BURT	CHAUFFEUR	P	90				90				
7 432 63	LOT DEPATIE	26 1136	19 193									
	LA CITE DE MONTREAL		EX	90	90							
7 432 64	LOT DEPATIE	26 1135	19 194									
	MONTREAL PARK CO A/S E. OSTIGUY ALDRED BLDG.		N	90				90				

CITÉ DE
CITY OF MONTREALRÔLE D'ÉVALUATION DES IMMEUBLES POUR L'EXERCICE FINANCIER COMMENÇANT LE 1ER MAI, 1937
VALUATION ROLL OF IMMOVABLE PROPERTY FOR THE FISCAL YEAR COMMENCING 1ST MAY, 1937

DEPATIE

ARRONDISSEMENT ÉLECTORAL
ELECTORAL DISTRICTQUARTIER
WARD

AHUNTSIC.

RUE
STREET

COMPTE No ACCOUNT No.	SITUATION DE LA PROPRIÉTÉ LOCATION OF PROPERTY NOM ET ADRESSE DU PROPRIÉTAIRE NAME AND ADDRESS OF OWNER	CADASTRE - SUB-DIVISION OCCUPATION ET/AND DÉNOMINATION		TERRAIN LAND	BÂTIMENTS BUILDINGS	VALEUR (DOLLARS SEULEMENT) - VALUE (DOLLARS ONLY) VALEUR TOTALE - TOTAL VALUE					Entretien des Trottoirs Maintenance of Sidewalks Pos. Front Fl.	VOÛTES VAULTS	RÉSOLUTION REDUCTION NO.
		PAR. ST. LAURENT.				EXEMPT	CATHOLIQUE CATHOLIC	PROTESTANTE PROTESTANT	NEUTRE NEUTRAL	JUIVE JEWISH			
7 432 65	LOT DEPATIE MONTREAL PARK CO A/S E. OSTIGUY BORED BLDG.	26 19	1134 195							90			
7 432 66	LOT DEPATIE DO	26 19	1133 196							90			
7 432 67	LOT DEPATIE DO	26 19	1132 197							90			
7 432 68	LOT DEPATIE DO	26 19	1131 198							90			
7 432 69	LOT DEPATIE KENNETH A. MC KEEVER 4952 GROSVENOR AVE	26 19	1130 199							90			
7 432 70	LOT DEPATIE MONTREAL PARK CO A/S E. OSTIGUY ALDRED BLDG.	26 19	1129 200							90			
7 432 71	LOT DEPATIE G.A. BOURCIER REALTIES LTD. 1449 ST. ALEXANDRE	26 19	1128 201							90			

RÔLE D'ÉVALUATION DES IMMEUBLES POUR L'EXERCICE FINANCIER COMMENÇANT LE 1ER MAI, 1937
VALUATION ROLL OF IMMOVABLE PROPERTY FOR THE FISCAL YEAR COMMENCING 1ST MAY, 1937

RUE **DEPATIE.** ARRONDISSEMENT ÉLECTORAL **5** QUARTIER **AHUNTSIC.**
STREET ELECTORAL DISTRICT WARD

COMPTE No ACCOUNT No.	SITUATION DE LA PROPRIÉTÉ LOCATION OF PROPERTY NOM ET ADRESSE DU PROPRIÉTAIRE NAME AND ADDRESS OF OWNER	CADASTRE -- SUB-DIVISION OCCUPATION ET/AND DÉNOMINATION	TERRAIN LAND	BÂTIMENTS BUILDINGS	VALEUR (DOLLARS SEULEMENT) -- VALUE (DOLLARS ONLY)					Entretien des Trottoirs Maintenance of Sidewalks Pds. Front Pl.	VOÛTES VAULTS	RÉSOLUTION REDUCTION NO.
					EXEMPT	CATHOLIQUE CATHOLIC	PROTESTANTE PROTESTANT	NEUTRE NEUTRAL	JUIVE JEWISH			
743272	LOT DEPATIE J.A. BOURCIER REALTIES LTD. 1449 ST. ALEXANDRE	PAR. ST. LAURENT. 26 1127 19 202 N	90					90				
743273	LOT DEPATIE SIMON SILVER 5374 ST. LAURENT.	26 1126 19 203 MERCHANT. J	90					90				
743274	LOT DEPATIE. DO	26 1125 19 204 J	90					90				
743275	LOT DEPATIE. DO JEANNE	26 1124 19 205 J	90					90				
743276	LOT DEPATIE. <i>Laurent Mars</i> LEBENT MARS 4858 PARK AVE.	26 1122 19 207 CONSTRUCTEUR C	90				90					
743277	LOT DEPATIE. DO	26 1121 19 208 C	90				90					
743278	LOT DEPATIE. UMBERTO NICHOLO 1531 WREXHAM.	26 1120 19 209 STOREKEEPER C	90				90					

CITÉ DE
CITY OF MONTREALRÔLE D'ÉVALUATION DES IMMEUBLES POUR L'EXERCICE FINANCIER COMMENÇANT LE 1ER MAI, 1937
VALUATION ROLL OF IMMOVABLE PROPERTY FOR THE FISCAL YEAR COMMENCING 1ST MAY, 1937RUE
STREET

DEPATIE.

ARRONDISSEMENT ÉLECTORAL 5
ELECTORAL DISTRICTQUARTIER AHUNTSIC.
WARD

COMPTE No ACCOUNT No.	SITUATION DE LA PROPRIÉTÉ LOCATION OF PROPERTY	CADASTRE - SUB-DIVISION OCCUPATION ET/AND DÉNOMINATION	VALEUR (DOLLARS SEULEMENT) - VALUE (DOLLARS ONLY)							Entretien des Trottoirs Maintenance of Sidewalks Pav. Front Fl.	VOÛTES VAULTS	RÉSOLUTION REDUCTION NO.
			TERRAIN LAND	BÂTIMENTS BUILDINGS	VALEUR TOTALE - TOTAL VALUE							
			EXEMPT	CATHOLIQUE CATHOLIC	PROTESTANTE PROTESTANT	NEUTRE NEUTRAL	JUIVE JEWISH					
7 432 79	LOT DEPATIE UMBERTO NICHOLLO 1531 WREXHAM	PAR. ST. LAURENT. 26 1119 . 19 210 STOREKEEPER C	90			90						
7 432 80	LOT DEPATIE DO	26 1118 19 211 C	90			90						
7 432 81	LOT DEPATIE FRED ROGER 309 VERDUN AVE OSHAWA ONT	26 1117 19 212 C	90			90						
7 432 82	LOT DEPATIE DO	26 1116 19 213 C	90			90						
7 432 83	LOT DEPATIE MONTREAL PARK CO A/S E. OSTIGUY ALDRED BLDG	26 1115 19 214 N	90				90					
7 432 84	LOT DEPATIE REGINALD ARTHUR BROCK 546 PINE AVE WEST	26 1114 19 215 MERCHANT P	90					90				
7 432 85	LOT DEPATIE DO	26 1113 19 216 P	90					90				
7 432 86	LOT DEPATIE MONTREAL PARK CO A/S E. OSTIGUY ALDRED BLDG	26 1112 19 217 N	90					90				

CITÉ DE
CITY OF **MONTREAL**RÔLE D'ÉVALUATION DES IMMEUBLES POUR L'EXERCICE FINANCIER COMMENÇANT LE 1ER MAI, 1937
VALUATION ROLL OF IMMOVABLE PROPERTY FOR THE FISCAL YEAR COMMENCING 1ST MAY, 1937RUE DEPATIE ARRONDISSEMENT ÉLECTORAL 5 QUARTIER AHUNTSIC
STREET ELECTORAL DISTRICT WARD

COMPTE No ACCOUNT No.	SITUATION DE LA PROPRIÉTÉ LOCATION OF PROPERTY NOM ET ADRESSE DU PROPRIÉTAIRE NAME AND ADDRESS OF OWNER	CADASTRE - SUB-DIVISION OCCUPATION ET/AND DÉNOMINATION	TERRAIN LAND	BÂTIMENTS BUILDINGS	VALEUR (DOLLARS SEULEMENT) - VALUE (DOLLARS ONLY)					Entretien des Trottoirs Maintenance of Sidewalks Pds. Front Fl.	VOÛTES VAULTS	RÉSOLUTION REDUCTION NO.
					EXEMPT	CATHOLIQUE CATHOLIC	PROTESTANTE PROTESTANT	NEUTRE NEUTRAL	JUIVE JEWISH			
7 432 87	LOT DEPATIE MONTREAL PARK CO A/S E.OSTIGUY ALDRED BLDG	PAR. ST. LAURENT 26 1111 19 218 N	90					90				
7 432 88	LOT DEPATIE CARMINE MARTUCCI (A) LEVIA TRIVELLINI (A) 1175 ST TOM THEE	26 1110 19 219 MENUISIER C SON EPOUSE	90			90						
7 432 89	LOT DEPATIE DO	26 1109 19 220 C	90			90						
7 432 90	LOT DEPATIE MONTREAL PARK CO A/S E.OSTIGUY ALDRED BLDG	26 1108 19 221 N	90					90				
7 432 91	LOT DEPATIE DO	26 1107 19 222 N	90					90				
7 432 92	LOT DEPATIE DO	26 1106 19 223 N	90					90				
7 432 93	LOT DEPATIE GWONDOLIN HELEN KENNEDY WIFE OF ANSON L. RAYMOND CAMPLIFFORD ONT.	26 1105 19 224 PHYSICIAN P	90					90				

CITÉ DE
CITY OF **MONTREAL**

RÔLE D'ÉVALUATION DES IMMEUBLES POUR L'EXERCICE FINANCIER COMMENÇANT LE 1ER MAI, 1937

VALUATION ROLL OF IMMOVABLE PROPERTY FOR THE FISCAL YEAR COMMENCING 1ST MAY, 1937

DEPATIE ARRONDISSEMENT ÉLECTORAL 5
ELECTORAL DISTRICTQUARTIER AHUNTSIC
WARDRUE
STREET

COMPTE No ACCOUNT No.	SITUATION DE LA PROPRIÉTÉ LOCATION OF PROPERTY NOM ET ADRESSE DU PROPRIÉTAIRE NAME AND ADDRESS OF OWNER	CADASTRE - SUB-DIVISION OCCUPATION ET/AND DÉNOMINATION	VALEUR (DOLLARS SEULEMENT) - VALUE (DOLLARS ONLY)							Entretien des Trottoirs Maintenance of Sidewalks Pds. Front FL	VOÛTES VAULTS	RÉSOLUTION REDUCTION NO.
			TERRAIN LAND	BÂTIMENTS BUILDINGS	VALEUR TOTALE - TOTAL VALUE							
					EXEMPT	CATHOLIQUE CATHOLIC	PROTESTANTE PROTESTANT	NEUTRE NEUTRAL	JUIVE JEWISH			
7 432 94	LOT DEPATIE MONTREAL PARK CO A/S E. OSTIGUY ALDRED BLDG	PAR. ST. LAURENT 26 1104 19 225 N	90					90				
7 432 95	LOT DEPATIE LA CITE DE MONTREAL	26 1103 19 226 EX	90		90							
7 432 96	LOT DEPATIE DO	26 1102 19 227 EX	90		90							
7 432 97	LOT DEPATIE CATHERINE LEAHY EPSE S. DE WM. JOHN JOYCE 1501 ST MARK	26 1101 19 228 B. DE C	90			90						
7 432 98	LOT DEPATIE MONTREAL PARK CO A/S E. OSTIGUY ALDRED BLDG	26 1100 19 229 N	90					90				
7 432 99	LOT DEPATIE DO	26 1099 19 230 N	90					90				
7 433 00	LOT DEPATIE LA CITE DE MONTREAL	26 1098 19 231 EX	90		90							

CITÉ DE
CITY OF **MONTREAL**RÔLE D'ÉVALUATION DES IMMEUBLES POUR L'EXERCICE FINANCIER COMMENÇANT LE 1ER MAI, 1937
VALUATION ROLL OF IMMOVABLE PROPERTY FOR THE FISCAL YEAR COMMENCING 1ST MAY, 1937RUE DEPATIE ARRONDISSEMENT ÉLECTORAL 5 QUARTIER AHUNTSIC
STREET ELECTORAL DISTRICT WARD

COMPTE No ACCOUNT No.	SITUATION DE LA PROPRIÉTÉ LOCATION OF PROPERTY NOM ET ADRESSE DU PROPRIÉTAIRE NAME AND ADDRESS OF OWNER	CADASTRE - SUB-DIVISION OCCUPATION ET/AND DÉNOMINATION	VALEUR (DOLLARS SEULEMENT) - VALUE (DOLLARS ONLY)					Entretien des Trottoirs Maintenance of Sidewalks Pds. Front Ft.	VOÛTES VAULTS	RÉSOLUTION REDUCTION NO.
			TERRAIN LAND	BÂTIMENTS BUILDINGS	VALEUR TOTALE - TOTAL VALUE					
			EXEMPT	CATHOLIQUE CATHOLIC	PROTESTANTE PROTESTANT	NEUTRE NEUTRAL	JUIVE JEWISH			
743301	LOT DEPATIE MONTREAL PARK CO A/S E. OSTIGUY ALDRED BLDG	PAR. ST. LAURENT 26 1097								
		19 232 N 90				90				
743302	LOT DEPATIE FRANK J. O'BRIEN 4137 NORTHCLIFFE	26 1096								
		19 233 BOOKKEEPER C 90				90				
743303	LOT DEPATIE MARY MCKEOWN WIFE OF FRANK J. O'BRIEN <i>Keown</i> ELIZABETH MC KEOWN 4137 NORTHCLIFFE	26 1095								
		19 234 BOOKKEEPER C 90				90				
743304	LOT DEPATIE MARGARET CULLEN WIFE OF ANTONIO GRAFRANCESIO 644 ZEME AVE VERDUN	26 1094								
		19 235 P 90				90				
743305	LOT DEPATIE ARTHUR J. WILSHIRE P.O. BOX 40 SUDBURY ONT.	26 1093								
		19 236 P 90				90				
743306	LOT DEPATIE MONTREAL PARK CO A/S E. OSTIGUY ALDRED BLDG	26 1092								
		19 237 N 90				90				
743307	LOT DEPATIE DO	26 1091								
		19 238 N 90				90				

CITÉ DE
CITY OF MONTREALRÔLE D'ÉVALUATION DES IMMEUBLES POUR L'EXERCICE FINANCIER COMMENÇANT LE 1ER MAI, 1937
VALUATION ROLL OF IMMOVABLE PROPERTY FOR THE FISCAL YEAR COMMENCING 1ST MAY, 1937RUE DEPATIE ARRONDISSEMENT ÉLECTORAL 5 QUARTIER AHUNTSIC
STREET ELECTORAL DISTRICT WARD

COMPTE No ACCOUNT No.	SITUATION DE LA PROPRIÉTÉ LOCATION OF PROPERTY NOM ET ADRESSE DU PROPRIÉTAIRE NAME AND ADDRESS OF OWNER	CADASTRE — SUB-DIVISION OCCUPATION ET/ANG DÉNOMINATION	VALEUR (DOLLARS SEULEMENT) — VALUE (DOLLARS ONLY)					Entretien des Trottoirs Maintenance of Sidewalks Pds. Front Ft.	VOÛTES VAULTS	RÉSOLUTION REDUCTION No.
			TERRAIN LAND	BÂTIMENTS BUILDINGS	EXEMPT	VALEUR TOTALE — TOTAL VALUE				
			CATHOLIQUE CATHOLIC	PROTESTANTE PROTESTANT	NEUTRE NEUTRAL	JUIVE JEWISH				
743308	LOT DEPATIE MONTREAL PARK CO A/S E.OSTIGUY ALDRED BLDG	PAR. ST. LAURENT 26 1090								
		19 239 N	90				90			
743309	LOT DEPATIE DO	26 1089								
		19 240 N	90				90			
743310	LOT DEPATIE O. BOURCIER REALTIES LTD 1449 ST. ALEXANDRE	26 1088								
		19 241 N	90				90			
743311	LOT DEPATIE SUZAN MAUD SPARROW WIDOW OF WM. JOHN WILSHIRE SUDBURY ONT.	26 1087								
		19 242 P	90			90				
743312	LOT DEPATIE MONTREAL PARK CO A/S E.OSTIGUY ALDRED BLDG	26 1328								
		19 1126 N	90				90			
743313	LOT DEPATIE DO	26 1329								
		19 1127 N	90				90			
743314	LOT DEPATIE DO	26 1330								
		19 1128 N	90				90			
743315	LOT DEPATIE DO	26 1331								
		19 1129 N	90				90			

CITÉ DE
CITY OF MONTREALRÔLE D'ÉVALUATION DES IMMEUBLES POUR L'EXERCICE FINANCIER COMMENÇANT LE 1ER MAI, 1937
VALUATION ROLL OF IMMOVABLE PROPERTY FOR THE FISCAL YEAR COMMENCING 1ST MAY, 1937RUE DEPATIE ARRONDISSEMENT ÉLECTORAL 5 QUARTIER AHUNTSIC
STREET DEPATIE ELECTORAL DISTRICT WARD

COMPTE No ACCOUNT No.	SITUATION DE LA PROPRIÉTÉ LOCATION OF PROPERTY NOM ET ADRESSE DU PROPRIÉTAIRE NAME AND ADDRESS OF OWNER	CADASTRE - SUB-DIVISION		VALEUR (DOLLARS SEULEMENT) - VALUE (DOLLARS ONLY)						Entretien des Trottoirs Maintenance of Sidewalks Pds. Front FL	VOÛTES VAULTS	RÉSOLUTION REDUCTION NO.
		OCCUPATION ET/AND DÉNOMINATION	TERRAIN LAND	BÂTIMENTS BUILDINGS	EXEMPT	VALEUR TOTALE - TOTAL VALUE						
						CATHOLIQUE CATHOLIC	PROTESTANTE PROTESTANT	NEUTRE NEUTRAL	JUIVE JEWISH			
7 433 16	LOT DEPATIE MONTREAL PARK CO A/S E.OSTIGUY ALDRED BLDG	PAR. ST. LAURENT 26 1332 19 1130 N	90					90				
7 433 17	LOT DEPATIE DO	26 1333 19 1131 N	90					90				
7 433 18	LOT DEPATIE DO	26 1334 19 1132 N	90					90				
7 433 19	LOT DEPATIE DO	26 1335 19 1133 N	90					90				
7 433 20	LOT DEPATIE DO	26 1336 19 1134 N	90					90				
7 433 21	LOT DEPATIE DO	26 1337 19 1135 N	90					90				
7 433 22	LOT DEPATIE DO	26 1338 19 1136 N	90					90				
7 433 23	LOT DEPATIE DO	26 1339 19 1137 N	90					90				

CITÉ DE
CITY OF MONTREALRÔLE D'ÉVALUATION DES IMMEUBLES POUR L'EXERCICE FINANCIER COMMENÇANT LE 1ER MAI, 1937
VALUATION ROLL OF IMMOVABLE PROPERTY FOR THE FISCAL YEAR COMMENCING 1ST MAY, 1937RUE
STREET

DEPATIE

ARRONDISSEMENT ÉLECTORAL 5
ELECTORAL DISTRICTQUARTIER
WARD AHUNTSIC

COMPTE No ACCOUNT No.	SITUATION DE LA PROPRIÉTÉ LOCATION OF PROPERTY NOM ET ADRESSE DU PROPRIÉTAIRE NAME AND ADDRESS OF OWNER	CADASTRE - SUB-DIVISION		VALEUR (DOLLARS SEULEMENT) - VALUE (DOLLARS ONLY)						Entretien des Trottoirs Maintenance of Sidewalks Pés. Front Pl.	VOÛTES VAULTS	RÉSOLUTION REDUCTION NO.
		OCCUPATION ET/AND DÉNOMINATION	TERRAIN LAND	BÂTIMENTS BUILDINGS	EXEMPT	VALEUR TOTALE - TOTAL VALUE	CATHOLIQUE CATHOLIC	PROTESTANTE PROTESTANT	NEUTRE NEUTRAL			
7 433 24	LOT DEPATIE MONTREAL PARK CO A/S E.OSTIGUY ALDRED BLDG	PAR. ST. LAURENT 26 1340										
		19 1138 N	90					90				
7 433 25	LOT DEPATIE DO	26 1341										
		19 1139 N	90					90				
7 433 26	LOT DEPATIE DO	26 1342										
		19 1140 N	90					90				
7 433 27	LOT DEPATIE DO	26 1343										
		19 1141 N	90					90				
7 433 28	LOT DEPATIE DO	26 1344										
		19 1142 N	90					90				
7 433 29	LOT DEPATIE DO	26 1345										
		19 1143 N	90					90				
7 433 30	LOT DEPATIE DO	26 1346										
		19 1144 N	90					90				
7 433 31	LOT DEPATIE DO	26 1347										
		19 1145 N	90					90				

CITÉ DE
CITY OF MONTREALRÔLE D'ÉVALUATION DES IMMEUBLES POUR L'EXERCICE FINANCIER COMMENÇANT LE 1ER MAI, 1937
VALUATION ROLL OF IMMOVABLE PROPERTY FOR THE FISCAL YEAR COMMENCING 1ST MAY, 1937RUE DEPATIE ARRONDISSEMENT ÉLECTORAL 5 QUARTIER AHUNTSIC
STREET ELECTORAL DISTRICT WARD

COMPTE No ACCOUNT No.	SITUATION DE LA PROPRIÉTÉ LOCATION OF PROPERTY	CADASTRE - SUB-DIVISION OCCUPATION ET/AND DÉNOMINATION	VALEUR (DOLLARS SEULEMENT) - VALUE (DOLLARS ONLY)							Entretien des Trotoirs Maintenance of Sidewalks Pav. Front Pl.	VOÛTES VAULTS	RÉSOLUTION REDUCTION NO.
			TERRAIN LAND	BÂTIMENTS BUILDINGS	VALEUR TOTALE - TOTAL VALUE							
			EXEMPT	CATHOLIQUE CATHOLIC	PROTESTANTE PROTESTANT	NEUTRE NEUTRAL	JUIVE JEWISH					
743332	LOT DEPATIE	PAR. ST. LAURENT										
		26 1348										
	MONTREAL PARK CO. A/S E. OSTIGUY ALDRED BLDG	19 1146										
		N 90					90					
743333	LOT DEPATIE	26 1349										
		19 1147										
	DO	N										
		90						90				
743334	LOT DEPATIE	26 1350										
		19 1148										
	DO	N										
		90							90			
743335	LOT DEPATIE	26 1351										
		19 1149										
	DO	N										
		90								90		
743336	LOT DEPATIE	26 1352										
		19 1150										
	DO	N										
		90									90	
743337	LOT DEPATIE	26 1353										
		19 1151										
	DO	N										
		90										90
743338	LOT DEPATIE	26 1354										
		19 1152										
	DO	N										
		90										90
743339	LOT DEPATIE	26 1355										
		19 1153										
	DO	N										
		90										90

CITÉ DE
CITY OF MONTREALRÔLE D'ÉVALUATION DES IMMEUBLES POUR L'EXERCICE FINANCIER COMMENÇANT LE 1ER MAI, 1937
VALUATION ROLL OF IMMOVABLE PROPERTY FOR THE FISCAL YEAR COMMENCING 1ST MAY, 1937RUE
STREET

DEPATIE

ARRONDISSEMENT ÉLECTORAL
ELECTORAL DISTRICT

5

QUARTIER
WARD

AHUNTSIC

COMPTÉ No ACCOUNT No.	SITUATION DE LA PROPRIÉTÉ LOCATION OF PROPERTY NOM ET ADRESSE DU PROPRIÉTAIRE NAME AND ADDRESS OF OWNER	CADASTRE — SUB-DIVISION OCCUPATION ET/AND DÉNOMINATION		TERRAIN LAND	BÂTIMENTS BUILDINGS	VALEUR (DOLLARS SEULEMENT) — VALUE (DOLLARS ONLY)					Entretien des Trotoirs Maintenance of Sidewalks Pds. Front FL	VOÛTES VAULTS	RÉSOLUTION REDUCTION NO.
		EXEMPT	CATHOLIQUE CATHOLIC			PROTESTANTE PROTESTANT	NEUTRE NEUTRAL	JUIVE JEWISH	VALEUR TOTALE — TOTAL VALUE				
7 433 40	LOT DEPATIE MONTREAL PARK CO A/S E.OSTIGUY ALDRED BLDG	26 19	PAR. ST. LAURENT 1356 1154 N	90						90			
7 433 41	LOT DEPATIE DO	26 19	1357 1155 N	90						90			
7 433 42	LOT DEPATIE DO	26 19	1358 1156 N	90						90			
7 433 43	LOT DEPATIE DO	26 19	1359 1359 1157 N	90						90			
7 433 44	LOT DEPATIE DO <u>DE LA PAIX</u>	26 19 26 19	PT. 1360 PT. 1158 REAR PT. 1361 PT. 1159 N	50						50			
7 433 45	LOT DEPATIE DO	242 19	434 706 N	90						90			
7 433 46	LOT DEPATIE DO	242 19	435 707 N	90						90			

CITÉ DE
CITY OF MONTREALRÔLE D'ÉVALUATION DES IMMEUBLES POUR L'EXERCICE FINANCIER COMMENÇANT LE 1ER MAI, 1937
VALUATION ROLL OF IMMOVABLE PROPERTY FOR THE FISCAL YEAR COMMENCING 1ST MAY, 1937RUE
STREET

DEPATIE

ARRONDISSEMENT ÉLECTORAL
ELECTORAL DISTRICT

5

QUARTIER
WARD

AHUNTSIC

COMPTE No ACCOUNT NO.	SITUATION DE LA PROPRIÉTÉ LOCATION OF PROPERTY NOM ET ADRESSE DU PROPRIÉTAIRE NAME AND ADDRESS OF OWNER	CADASTRE — SUB-DIVISION		TERRAIN LAND	BÂTIMENTS BUILDINGS	VALEUR (DOLLARS SEULEMENT) — VALUE (DOLLARS ONLY)					Entretien des Trottoirs Maintenance of Sidewalks Pds. Front Pl.	VOÛTES VAULTS	RÉSOLUTION REDICTION NO.
		OCCUPATION ET/AND DÉNOMINATION				EXEMPT	CATHOLIQUE CATHOLIC	PROTESTANTE PROTESTANT	NEUTRE NEUTRAL	JUIVE JEWISH			
7 433 47	LOT DEPATIE MONTREAL PARK CO <i>4/5 E. Ostiguy allied Bldg.</i>	PAR. ST. LAURENT 242 436 19 708	N	90					90				
7 433 48	LOT DEPATIE DO	242 437 19 709	N	90					90				
7 433 49	LOT DEPATIE DO	242 438 19 710	N	90					90				
7 433 50	LOT DEPATIE DO	242 439 19 711	N	90					90				
7 433 51	LO DEPATIE DO	242 440 19 712	N	90					90				
7 433 52	LOT DEPATIE DO	242 441 19 713	N	90					90				
7 433 53	LOT DEPATIE DO	242 442 19 714	N	90					90				
7 433 54	LOT DEPATIE DO	242 443 19 715	N	90					90				

CITÉ DE MONTREAL
CITY OF

RÔLE D'ÉVALUATION DES IMMEUBLES POUR L'EXERCICE FINANCIER COMMENÇANT LE 1ER MAI, 1937
VALUATION ROLL OF IMMOVABLE PROPERTY FOR THE FISCAL YEAR COMMENCING 1ST MAY, 1937

RUE DEPATIE ARRONDISSEMENT ÉLECTORAL 5 QUARTIER AHUNTSIC
STREET ELECTORAL DISTRICT WARD

COMPTE No ACCOUNT No.	SITUATION DE LA PROPRIÉTÉ LOCATION OF PROPERTY NOM ET ADRESSE DU PROPRIÉTAIRE NAME AND ADDRESS OF OWNER	CADASTRE - SUB-DIVISION		VALEUR (DOLLARS SEULEMENT) - VALUE (DOLLARS ONLY)						Entretien des Trottoirs Maintenance of Sidewalks Pav. Front Pl.	VOÛTES VAULTS	RÉSOLUTION REDUCTION NO.
		OCCUPATION ET/AND DÉNOMINATION	TERRAIN LAND	BÂTIMENTS BUILDINGS	EXEMPT	CATHOLIQUE CATHOLIC	PROTESTANTE PROTESTANT	NEUTRE NEUTRAL	JUIVE JEWISH			
7 433 55	LOT DEPATIE <i>Park</i> MONTREAL PARK CO AA/S E.OSTIGUY ALDRED BLOG	PAR. ST. LAURENT										
		242 444										
7 433 56	LOT DEPATIE DO	19 716										
		242 445										
7 433 57	LOT DEPATIE DO	19 717 N	90									
		242 446										
7 433 58	LOT DEPATIE DO	19 718 N	90									
		242 447										
7 433 59	LOT DEPATIE DO	19 719 N	90									
		242 448										
7 433 60	LOT DEPATIE DO	19 720 N	90									
		242 449										
7 433 61	LOT DEPATIE DO	19 721 N	90									
		242 450										
7 433 62	LOT DEPATIE DO	19 722 N	90									
		242 451										
		19 723 N	90									

RÔLE D'ÉVALUATION DES IMMEUBLES POUR L'EXERCICE FINANCIER COMMENÇANT LE 1ER MAI, 1937
VALUATION ROLL OF IMMOVABLE PROPERTY FOR THE FISCAL YEAR COMMENCING 1ST MAY, 1937

RUE DEPATIE ARRONDISSEMENT ÉLECTORAL 5 QUARTIER AHUNTSIC
STREET ELECTORAL DISTRICT WARD

COMPTE No ACCOUNT No.	SITUATION DE LA PROPRIÉTÉ LOCATION OF PROPERTY NOM ET ADRESSE DU PROPRIÉTAIRE NAME AND ADDRESS OF OWNER	CADASTRE - SUB-DIVISION		VALEUR (DOLLARS SEULEMENT) - VALUE (DOLLARS ONLY)					Entretien des Trottoirs Maintenance of Sidewalks Pds. Front Pl.	VOÛTES VAULTS	RÉSOLUTION REDUCTION NO.
		OCCUPATION ET/AND DÉNOMINATION	TERRAIN LAND	BÂTIMENTS BUILDINGS	EXEMPT	CATHOLIQUE CATHOLIC	PROTESTANTE PROTESTANT	NEUTRE NEUTRAL			
743363	LOT DEPATIE MONTREAL PARK CO A/S E.OSTIGUY ALDRED BLOG	PAR. ST.LAURENT									
		242 452									
743364	LOT DEPATIE DO		19 724		90				90		
		242 453									
743365	LOT DEPATIE DO		19 725		90				90		
		242 454									
743366	LOT DEPATIE DO		19 726		90				90		
		242 455									
743367	LOT DEPATIE DO		19 727		90				90		
		242 456									
743368	LOT DEPATIE DO		19 728		90				90		
		242 457									
743369	LOT DEPATIE DO		19 729		90				90		
		242 458									
743370	LOT DEPATIE DO		19 730		90				90		
		242 459									
			19 731 731		90				90		

RÔLE D'ÉVALUATION DES IMMEUBLES POUR L'EXERCICE FINANCIER COMMENÇANT LE 1ER MAI, 1937
VALUATION ROLL OF IMMOVABLE PROPERTY FOR THE FISCAL YEAR COMMENCING 1ST MAY, 1937

RUE DEPATIE ARRONDISSEMENT ÉLECTORAL 5 QUARTIER AHUNTSIC
STREET DEPATIE ELECTORAL DISTRICT 5 WARD

COMPTE No ACCOUNT No.	SITUATION DE LA PROPRIÉTÉ LOCATION OF PROPERTY NOM ET ADRESSE DU PROPRIÉTAIRE NAME AND ADDRESS OF OWNER	CADASTRE — SUB-DIVISION OCCUPATION ET/AND DÉNOMINATION	VALEUR (DOLLARS SEULEMENT) — VALUE (DOLLARS ONLY)							Entretien des Trottoirs Maintenance of Sidewalks Pds. Front Fl.	VOÛTES VAULTS	RÉSOLUTION REDUCTION NO.
			TERRAIN LAND	BÂTIMENTS BUILDINGS	VALEUR TOTALE — TOTAL VALUE							
					EXEMPT	CATHOLIQUE CATHOLIC	PROTESTANTE PROTESTANT	NEUTRE NEUTRAL	JUIVE JEWISH			
7 433 71	LOT DEPATIE MONTREAL PARK CO A/S E.OSTIGUY ALDRED BLDG	PAR. ST. AURENT 242 460 19 732 N	90					90				
7 433 72	LOT DEPATIE DO	242 461 19 733 N	90					90				
7 433 73	LOT DEPATIE DO	242 462 19 734 N	90					90				
7 433 74	LOT DEPATIE DO	242 463 19 735 N	90					90				
7 433 75	LOT DEPATIE DO	242 464 19 736 N	90					90				
7 433 76	LOT DEPATIE DO	242 465 19 737 N	90					90				
7 433 77	LOT DEPATIE DO	242 466 19 738 N	90					90				
7 433 78	LOT DEPATIE DO	242 467 19 739 N	90					90				

CITÉ DE
CITY OF MONTREALRÔLE D'ÉVALUATION DES IMMEUBLES POUR L'EXERCICE FINANCIER COMMENÇANT LE 1ER MAI, 1937
VALUATION ROLL OF IMMOVABLE PROPERTY FOR THE FISCAL YEAR COMMENCING 1ST MAY, 1937RUE DEPATIE ARRONDISSEMENT ÉLECTORAL 5 QUARTIER AHUNTSIC
STREET DEPATIE ELECTORAL DISTRICT WARD

COMPTE No ACCOUNT No.	SITUATION DE LA PROPRIÉTÉ LOCATION OF PROPERTY NOM ET ADRESSE DU PROPRIÉTAIRE NAME AND ADDRESS OF OWNER	CADASTRE - SUB-DIVISION OCCUPATION ET/AND DÉNOMINATION	TERRAIN LAND	VALEUR (DOLLARS SEULEMENT) - VALUE (DOLLARS ONLY)					Entretien des Trotoirs Maintenance of Sidewalks Pds. Front Pl.	VOÛTES VAULTS	RÉSOLUTION REDUCTION NO.
				BÂTIMENTS BUILDINGS	EXEMPT	CATHOLIQUE CATHOLIC	PROTESTANTE PROTESTANT	NEUTRE NEUTRAL			
7 433 79	LOT DEPATIE MONTREAL PARK CO A/S E.OSTIGUY ALDRED BLDG	PAR. ST. LAURENT 242 468 19 740 N	90					90			
7 433 80	LOT DEPATIE DO	242 469 19 741 N	90					90			
7 433 81	LOT DEPATIE DO	242 470 19 742 N	90					90			
7 433 82	LLOT D EPATIE DO	242 471 19 743 N	90					90			
7 433 83	LOT DEPATIE DO	242 472 19 744 N	90					90			
7 433 84	LOT DEPATIE DO	242 473 19 745 N	90					90			
	<u>CLEROUX</u>										
7 433 85	LOT DEPATIE DO	242 603 19 947 N	90					90			

CITÉ DE
CITY OF **MONTREAL**RÔLE D'ÉVALUATION DES IMMEUBLES POUR L'EXERCICE FINANCIER COMMENÇANT LE 1ER MAI, 1937
VALUATION ROLL OF IMMOVABLE PROPERTY FOR THE FISCAL YEAR COMMENCING 1ST MAY, 1937RUE DEPATIE ARRONDISSEMENT ÉLECTORAL 5 QUARTIER AHUNTSIC
STREET DEPATIE ELECTORAL DISTRICT WARD

COMPTE No ACCOUNT No.	SITUATION DE LA PROPRIÉTÉ LOCATION OF PROPERTY NOM ET ADRESSE DU PROPRIÉTAIRE NAME AND ADDRESS OF OWNER	CADASTRE — SUB-DIVISION OCCUPATION ET/AND DÉNOMINATION		VALEUR (DOLLARS SEULEMENT) — VALUE (DOLLARS ONLY)						Entretien des Trottoirs Maintenance of Sidewalks Pds. Front Pl.	VOÛTES VAULTS	RÉSOLUTION REDUCTION NO.	
		TERRAIN LAND	BÂTIMENTS BUILDINGS	EXEMPT	CATHOLIQUE CATHOLIC	PROTESTANTE PROTESTANT	NEUTRE NEUTRAL	JUIVE JEWISH	VALEUR TOTALE — TOTAL VALUE				
		PAR. ST. LAURENT											
743386	LOT DEPATIE	242	604										
		19	948										
	MONTREAL PARK CO. A/S E. OSTIGUY ALDRE BLDG			N	90					90			
743387	LOT DEPATIE	242	605										
	DO	19	949	N	90					90			
743388	LOT DEPATIE	242	606										
	DO	19	950	N	90					90			
743389	LOT DEPATIE	242	607										
	DO	19	951	N	90					90			
743390	LOT DEPATIE	242	608										
	DO	19	952	N	90					90			
743391	LOT DEPATIE	242	609										
	DO	19	953	N	90					90			
743392	LOT DEPATIE	242	610										
	DO	19	954	N	90					90			
743393	LOT DEPATIE	242	611										
	DO	19	955	N	90					90			

CITÉ DE
CITY OF MONTREALRÔLE D'ÉVALUATION DES IMMEUBLES POUR L'EXERCICE FINANCIER COMMENÇANT LE 1ER MAI, 1937
VALUATION ROLL OF IMMOVABLE PROPERTY FOR THE FISCAL YEAR COMMENCING 1ST MAY, 1937RUE DEPATIE ARRONDISSEMENT ÉLECTORAL 5 QUARTIER AHUNTSIC
STREET ELECTORAL DISTRICT WARD

COMPTE No ACCOUNT No.	SITUATION DE LA PROPRIÉTÉ LOCATION OF PROPERTY NOM ET ADRESSE DU PROPRIÉTAIRE NAME AND ADDRESS OF OWNER	CADASTRE — SUB-DIVISION OCCUPATION ET/OU DÉNOMINATION		VALEUR (DOLLARS SEULEMENT) — VALUE (DOLLARS ONLY)						Entretien des Trotoirs Maintenance of Sidewalks Pds. Front Fl.	VOÛTES VAULTS	RÉSOLUTION REDUCTION NO.
		TERRAIN LAND	BÂTIMENTS BUILDINGS	EXEMPT	CATHOLIQUE CATHOLIC	PROTESTANTE PROTESTANT	NEUTRE NEUTRAL	JUIVE JEWISH				
7 433 94	LOT DEPATIE MONTREAL PARK CO A/S E.OST IGUY ALDRED BLDG	PAR. ST.LAURENT 242 612										
		19 956 N 90						90				
7 433 95	LOT DEPATIE DO	242 613										
		19 957 N 90						90				
7 433 96	LOT DEPATIE DO	242 614										
		19 958 N 90						90				
7 433 97	LOT DEPATIE DO	242 615										
		19 959 N 90						90				
7 433 98	LOT DEPATIE DO	242 616										
		19 960 N 90						90				
7 433 99	LOT DEPATIE DO	242 617										
		19 9 61 N 90						90				
7 434 00	LOT DEPATIE DO	242 618										
		19 962 N 90						90				
7 434 01	LOT DEPATIE DO	242 619										
		19 963 N 90						90				

CITÉ DE
CITY OF MONTREALRÔLE D'ÉVALUATION DES IMMEUBLES POUR L'EXERCICE FINANCIER COMMENÇANT LE 1ER MAI, 1937
VALUATION ROLL OF IMMOVABLE PROPERTY FOR THE FISCAL YEAR COMMENCING 1ST MAY, 1937RUE DEPATIE ARRONDISSEMENT ÉLECTORAL 5 QUARTIER AHUNTSIC
STREET DEPATIE ELECTORAL DISTRICT 5 WARD

COMPTE No. ACCOUNT No.	SITUATION DE LA PROPRIÉTÉ LOCATION OF PROPERTY NOM ET ADRESSE DU PROPRIÉTAIRE NAME AND ADDRESS OF OWNER	CADASTRE — SUB-DIVISION OCCUPATION ET/AND DÉNOMINATION	VALEUR (DOLLARS SEULEMENT) — VALUE (DOLLARS ONLY)							Entretien des Trottoirs Maintenance of Sidewalks Pos. Front Fl.	VOÛTES VAULTS	RÉSOLUTION REDUCTION NO.
			TERRAIN LAND	BÂTIMENTS BUILDINGS	EXEMPT	VALEUR TOTALE — TOTAL VALUE			JUIVE JEWISH			
						CATHOLIQUE CATHOLIC	PROTESTANTE PROTESTANT	NEUTRE NEUTRAL				
7 434 02	LOT DEPATIE MONTREAL PAR K CO A/S E.OSTIGUY ALDRED BLDG	PAR. ST. LAURENT 242 620 19 964 N	90					90				
7 434 03	LOT DEPATIE DO	242 621 19 965 N	90					90				
7 434 04	LOT DEPATIE DO	242 622 19 966 N	90					90				
7 434 05	LOT DEPATIE DO	242 623 19 967 N	90					90				
7 434 06	LOT DEPATIE DO	242 624 19 968 N	90					90				
7 434 07	LOT DEPATIE DO	242 625 19 969 N	90					90				
7 434 08	LOT DEPATIE DO	242 626 19 970 N	90					90				
7 434 09	LOT DEPATIE DO	242 627 19 971 N	90					90				

CITÉ DE
CITY OF MONTREALRÔLE D'ÉVALUATION DES IMMEUBLES POUR L'EXERCICE FINANCIER COMMENÇANT LE 1ER MAI, 1937
VALUATION ROLL OF IMMOVABLE PROPERTY FOR THE FISCAL YEAR COMMENCING 1ST MAY, 1937RUE DEPATIE ARRONDISSEMENT ÉLECTORAL 5 QUARTIER AHUNTSIC
STREET ELECTORAL DISTRICT WARD

COMPTE No. ACCOUNT No.	SITUATION DE LA PROPRIÉTÉ LOCATION OF PROPERTY NOM ET ADRESSE DU PROPRIÉTAIRE NAME AND ADDRESS OF OWNER	CADASTRE — SUB-DIVISION OCCUPATION ET/AND DÉNOMINATION	VALEUR (DOLLARS SEULEMENT) — VALUE (DOLLARS ONLY)					Entretien des Trottoirs Maintenance of Sidewalks Plus. Front Ft.	VOÛTES VAULTS	RÉSOLUTION REDUCTION NO.
			TERRAIN LAND	BÂTIMENTS BUILDINGS	EXEMPT	CATHOLIQUE CATHOLIC	PROTESTANTE PROTESTANT			
7 434 10	LOT DEPATIE MONTREAL PARK CO A/S E.OSTIGUY ALDRED BLDG	PAR. ST.LAURENT 242 628								
		19 972 N	90				90			
7 434 11	LOT DEPATIE DO	242 629								
		19 973 N	90				90			
7 434 12	LOT DEPATIE DO	242 PT.6300								
		19 PT.974 N	70				70			
7 434 13	LOT DEPATIE DO	242 PT.631								
		BAL.BANS ST.LAURENT N	40				40			
7 434 14	LOT DEPATIE DO <u>TRAVERSEZ</u>	242 PT.632								
		N	20				20			
7 434 15	LOT DEPATIE DO	242 PT.598								
		PT.597 N	20				20			
7 434 16	LOT DEPATIE DO	242 596								
		N	20				20			
7 434 17	LOT DEPATIE DO	242 595								
		N	30				30			

CITÉ DE
CITY OF MONTREALRÔLE D'ÉVALUATION DES IMMEUBLES POUR L'EXERCICE FINANCIER COMMENÇANT LE 1ER MAI, 1937
VALUATION ROLL OF IMMOVABLE PROPERTY FOR THE FISCAL YEAR COMMENCING 1ST MAY, 1937RUE DEPATIE ARRONDISSEMENT ÉLECTORAL 5 QUARTIER AHUNTSIC
STREET ELECTORAL DISTRICT WARD

COMPTE No ACCOUNT No.	SITUATION DE LA PROPRIÉTÉ LOCATION OF PROPERTY NOM ET ADRESSE DU PROPRIÉTAIRE NAME AND ADDRESS OF OWNER	CADASTRE — SUB-DIVISION		VALEUR (DOLLARS SEULEMENT) — VALUE (DOLLARS ONLY)						Entretien des Trottoirs Maintenance of Sidewalks Pds. Front Pl.	VOÛTES VAULTS	RÉSOLUTION REDUCTION NO.
		OCCUPATION ET/OU DÉNOMINATION	TERRAIN LAND	BÂTIMENTS BUILDINGS	EXEMPT	CATHOLIQUE CATHOLIC	PROTESTANTE PROTESTANT	NEUTRE NEUTRAL	JUIVE JEWISH			
		PAR. ST. LAURENT										
743418	LOT DEPATIE MONTREAL PARK CO A/S E. OSTIGUY ALDRED BLDG	242 594 N	40					40				
743419	LOT DEPATIE DO	242 593 N	80					80				
743420	LOT DEPATIE DO	242 592 N	80					80				
743421	LOT DEPATIE DO	242 591 N	80					80				
743422	LOT DEPATIE DO	242 590 N	80					80				
743423	LOT DEPATIE DO	242 589 N	80					80				
743424	LOT DEPATIE DO	242 588 N	80					80				
743425	LOT DEPATIE DO	242 587 N	80					80				
743426	LOT DEPATIE DO	242 586 N	80					80				
743427	LOT DEPATIE DO	242 585 N	80					80				
743428	LOT DEPATIE DO	242 584 N	80					80				

CITÉ DE
CITY OF MONTREALRÔLE D'ÉVALUATION DES IMMEUBLES POUR L'EXERCICE FINANCIER COMMENÇANT LE 1ER MAI, 1937
VALUATION ROLL OF IMMOVABLE PROPERTY FOR THE FISCAL YEAR COMMENCING 1ST MAY, 1937RUE
STREET

DEPATIE

ARRONDISSEMENT ÉLECTORAL 5
ELECTORAL DISTRICTQUARTIER AHUNTSIC
WARD

COMPTE No ACCOUNT No.	SITUATION DE LA PROPRIÉTÉ LOCATION OF PROPERTY NOM ET ADRESSE DU PROPRIÉTAIRE NAME AND ADDRESS OF OWNER	CADASTRE -- SUB-DIVISION OCCUPATION ET/AND DÉNOMINATION	VALEUR (DOLLARS SEULEMENT) -- VALUE (DOLLARS ONLY)							Entretien des Trottoirs Maintenance of Sidewalks Pds. Front FL	VOÛTES VAULTS	RÉSOLUTION REDUCTION NO.
			TERRAIN LAND	BÂTIMENTS BUILDINGS	EXEMPT	CATHOLIQUE CATHOLIC	PROTESTANTE PROTESTANT	NEUTRE NEUTRAL	JUIVE JEWISH			
7 434 29	LOT DEPATIE MONTREAL PARK CO A/S E.OSTIGUY ALDRED BLDG	PAR. ST.LAURENT 242 583 N	80						80			
7 434 30	LOT DEPATIE DO	242 582 N	80						80			
7 434 31	LOT DEPATIE DO	242 581 N	80						80			
7 434 32	LOT DEPATIE DO	242 580 N	80						80			
7 434 33	LOT DEPATIE DO	242 579 N	80						80			
7 434 34	LOT DEPATIE DO	242 578 N	80						80			
7 434 35	LOT DEPATIE DO	242 577 N	80						80			
7 434 36	LOT DEPATIE DO	242 576 N	80						80			
7 434 37	LOT DEPATIE DO	242 575 N	80						80			
7 434 38	LOT DEPATIE DO	242 574 N	80						80			
7 434 39	LOT DEPATIE DO	242 573 N	80						80			

CITÉ DE
CITY OF **MONTREAL**

422

RÔLE D'ÉVALUATION DES IMMEUBLES POUR L'EXERCICE FINANCIER COMMENÇANT LE 1ER MAI, 1937
VALUATION ROLL OF IMMOVABLE PROPERTY FOR THE FISCAL YEAR COMMENCING 1ST MAY, 1937

RUE DEPATIE ARRONDISSEMENT ÉLECTORAL 5 QUARTIER AHUNTSIC
STREET ELECTORAL DISTRICT WARD

COMPTE No ACCOUNT No.	SITUATION DE LA PROPRIÉTÉ LOCATION OF PROPERTY NOM ET ADRESSE DU PROPRIÉTAIRE NAME AND ADDRESS OF OWNER	CADASTRE -- SUB-DIVISION OCCUPATION ET/AND DÉNOMINATION	VALEUR (DOLLARS SEULEMENT) -- VALUE (DOLLARS ONLY)					Entrées des Trottoirs Maintenance of Sidewalks Pav. Front Pl.	VOÛTES VAULTS	RÉSOLUTION REDUCTION NO.
			TERRAIN LAND	BÂTIMENTS BUILDINGS	EXEMPT	CATHOLIQUE CATHOLIC	PROTESTANTE PROTESTANT			
7 434 40	LOT DEPATIE MONTREAL PARK CO A/S E.OSTIGUY ALDRED BLDG	PAR. ST.LAURENT 242 572 N	80					80		
7 434 41	LOT DEPATIE DO	242 571 N	80					80		
7 434 42	LOT DEPATIE DO	242 570 N	80					80		
7 434 43	LOT DEPATIE DO	242 569 N	80					80		
7 434 44	LOT DE PATIE DO	242 568 N	80					80		
7 434 45	LOT DEPATIE DO	242 567 N	80					80		
7 434 46	LOT DEPATIE DO	242 566 N	80					80		
7 434 47	LOT DEPATIE DO	242 565 N	80					80		
7 434 48	LOT DEPATIE DO	242 564 N	80					80		
7 434 49	LOT DEPATIE DO	242 563 N	80					80		
7 434 50	LOT DEPATIE DO	242 561 N	80					80		

CITÉ DE
CITY OF MONTREALRÔLE D'ÉVALUATION DES IMMEUBLES POUR L'EXERCICE FINANCIER COMMENÇANT LE 1ER MAI, 1937
VALUATION ROLL OF IMMOVABLE PROPERTY FOR THE FISCAL YEAR COMMENCING 1ST MAY, 1937RUE DEPATIE ARRONDISSEMENT ÉLECTORAL 5 QUARTIER AHUNTSIC
STREET DEPATIE ELECTORAL DISTRICT WARD

COMPTE No. ACCOUNT No.	SITUATION DE LA PROPRIÉTÉ LOCATION OF PROPERTY NOM ET ADRESSE DU PROPRIÉTAIRE NAME AND ADDRESS OF OWNER	CADASTRE - SUB-DIVISION OCCUPATION ET/ONS DÉNOMINATION	VALEUR (DOLLARS SEULEMENT) - VALUE (DOLLARS ONLY)							Entretien des Trottoirs Maintenance of Sidewalks Pds. Front Fl.	VOÛTES VAULTS	RÉSOLUTION REDUCTION NO.
			TERRAIN LAND	BÂTIMENTS BUILDINGS	EXEMPT	CATHOLIQUE CATHOLIC	PROTESTANTE PROTESTANT	NEUTRE NEUTRAL	JUIVE JEWISH			
7 434 51	LOT DEPATIE MONTREAL PARK CO A/S E. OSTIGUY ALDRED BLDG <u>CLEROUX</u>	PAR. ST. LAURENT 242 550 N	80						80			
7 434 52	LOT DEPATIE 00	242 433 N	80						80			
7 434 53	LOT DEPATIE 00	242 432 N	80						80			
7 434 54	LOT DEPATIE 00	242 431 N	80						80			
7 434 55	LOT DEPATIE 00	242 430 N	80						80			
7 434 56	LOT DEPATIE 00	242 429 N	80						80			
7 434 57	LOT DEPATIE 00	242 428 N	80						80			
7 434 58	LOT DEPATIE 00	242 427 N	80						80			
7 434 59	LOT DEPATIE 00	242 426 N	80						80			
7 434 60	LOT DEPATIE 00	242 425 N	80						80			
7 434 61	LOT DEPATIE 00	242 424 N	80						80			

CITÉ DE
CITY OF MONTREALRÔLE D'ÉVALUATION DES IMMEUBLES POUR L'EXERCICE FINANCIER COMMENÇANT LE 1ER MAI, 1937
VALUATION ROLL OF IMMOVABLE PROPERTY FOR THE FISCAL YEAR COMMENCING 1ST MAY, 1937RUE DEPATIE ARRONDISSEMENT ÉLECTORAL 5 QUARTIER AHUNTSIC
STREET ELECTORAL DISTRICT WARD

COMPTE No ACCOUNT No.	SITUATION DE LA PROPRIÉTÉ LOCATION OF PROPERTY NOM ET ADRESSE DU PROPRIÉTAIRE NAME AND ADDRESS OF OWNER	CADASTRE - SUB-DIVISION OCCUPATION ET/AND DÉNOMINATION	VALEUR (DOLLARS SEULEMENT) - VALUE (DOLLARS ONLY)							Entretien des Trottoirs Maintenance of Sidewalks Pds. Front Fl.	VOÛTES VAULTS	RÉSOLUTION REDUCTION NO.
			TERRAIN LAND	BÂTIMENTS BUILDINGS	EXEMPT	CATHOLIQUE CATHOLIC	PROTESTANTE PROTESTANT	NEUTRE NEUTRAL	JUIVE JEWISH			
7 434 62	LOT DEPATIE MONTREAL PARK CO A/S E. OSTIGUY ALDRED BLDG	PAR. ST. LAURENT 242 423 N	80						80			
7 434 63	LOT DEPATIE DO	242 422 N	80						80			
7 434 64	LOT DEPAT E DO	242 421 N	80						80			
7 434 65	LOT DEPATIE DO	242 420 N	80						80			
7 434 66	LOT DEPATIE DO	242 419 N	80						80			
7 434 67	LOT DEPATIE DO	242 418 N	80						80			
7 434 68	LOT DEPATIE DO	242 417 N	80						80			
7 434 69	LOT DEPATIE DO	242 416 N	80						80			
7 434 70	LOT DEPATIE DO	242 415 N	80						80			
7 434 71	LOT DEPATIE DO	242 414 N	80						80			
7 434 72	LOT DEPATIE DO	242 413 N	80						80			

CITÉ DE
CITY OF MONTREALRÔLE D'ÉVALUATION DES IMMEUBLES POUR L'EXERCICE FINANCIER COMMENÇANT LE 1ER MAI, 1937
VALUATION ROLL OF IMMOVABLE PROPERTY FOR THE FISCAL YEAR COMMENCING 1ST MAY, 1937RUE DEPATIE ARRONDISSEMENT ÉLECTORAL 5 QUARTIER AHUNTSIC
STREET DEPATIE ELECTORAL DISTRICT WARD

COMPTE No. ACCOUNT No.	SITUATION DE LA PROPRIÉTÉ LOCATION OF PROPERTY NOM ET ADRESSE DU PROPRIÉTAIRE NAME AND ADDRESS OF OWNER	CADASTRE -- SUB-DIVISION OCCUPATION ET/AND DÉNOMINATION	TERRAIN LAND	BÂTIMENTS BUILDINGS	VALEUR (DOLLARS SEULEMENT) -- VALUE (DOLLARS ONLY)					Entretien des Trottoirs Maintenance of Sidewalks Pds. Front Fl.	VOÛTES VAULTS	RÉSOLUTION REDUCTION NO.
					EXEMPT	CATHOLIQUE CATHOLIC	PROTESTANTE PROTESTANT	NEUTRE NEUTRAL	JUIVE JEWISH			
743473	LOT DEPATIE MONTREAL PARK CO.	PAR. ST. LAURENT 242 412 N	80					80				
743474	LOT DEPATIE DO	242 411 N	80					80				
743475	LOT DEPATIE DO	242 410 N	80					80				
743476	LOT DEPATIE JOHN B. MEADOW P.O. BOX 194 VALLEY PARK MD.	242 409 P	80				80					
743477	LOT DEPATIE FRED CLYDE MC CRAKAN 32 BALLANTYNE AVE	242 408 CONTRACTOR P	80				80					
743478	LOT DEPATIE MONTREAL PARK CO A/S E. OSTIGUY ALDRED BLDG	242 407 N	80					80				
743479	LOT DEPATIE DO	242 406 N	80					80				
743480	LOT DEPATIE LEWIS G. SWALLOW BELLOUS FALL, VERMONT U.S.A	242 405 SUPT P	80				80					
743481	LOT DEPATIE MONTREAL PARK CO A/S E. OSTIGUY ALDRED BLDG	242 424 N	80					80				

CITÉ DE
CITY OF MONTREALRÔLE D'ÉVALUATION DES IMMEUBLES POUR L'EXERCICE FINANCIER COMMENÇANT LE 1ER MAI, 1937
VALUATION ROLL OF IMMOVABLE PROPERTY FOR THE FISCAL YEAR COMMENCING 1ST MAY, 1937RUE DEPATIE ARRONDISSEMENT ÉLECTORAL 5 QUARTIER AHUNTSIC
STREET ELECTORAL DISTRICT WARD

COMPTE No ACCOUNT No.	SITUATION DE LA PROPRIÉTÉ LOCATION OF PROPERTY NOM ET ADRESSE DU PROPRIÉTAIRE NAME AND ADDRESS OF OWNER	CADASTRE -- SUB-DIVISION OCCUPATION ET/AND DÉNOMINATION	VALEUR (DOLLARS SEULEMENT) -- VALUE (DOLLARS ONLY)							Entretien des Trottoirs Maintenance of Sidewalks Pds. Front Pt.	VOÛTES VAULTS	RÉSOLUTION REDUCTION NO.
			TERRAIN LAND	BÂTIMENTS BUILDINGS	VALEUR TOTALE -- TOTAL VALUE							
					EXEMPT	CATHOLIQUE CATHOLIC	PROTESTANTE PROTESTANT	NEUTRE NEUTRAL	JUIVE JEWISH			
7 434 82	LOT DEPATIE MONTREAL PARK CO. A/S E.OSTIGUY ALDRED BLDG	PAR. ST.LAURENT 242 403 N	80					80				
7 434 83	LOT DEPATIE DO	242 402 N	80					80				
7 434 84	LOT DEPATIE DO	242 401 N	80					80				
7 434 85	LOT DEPATIE DO	242 400 N	80					80				
7 434 86	LOT DEPATIE DO	242 399 N	80					80				
7 434 87	LOT DEPATIE DO	242 398 N	80					80				
7 434 88	LOT DEPATIE DO	242 397 N	80					80				
7 434 89	LOT DEPATIE DO	242 396 N	80					80				
7 434 90	LOT DEPATIE DO	242 395 N	80					80				
7 434 91	LOT DEPATIE DO <u>DE LA PAIX</u>	242 394 N	80					80				

CITÉ DE
CITY OF MONTREALRÔLE D'ÉVALUATION DES IMMEUBLES POUR L'EXERCICE FINANCIER COMMENÇANT LE 1ER MAI, 1937
VALUATION ROLL OF IMMOVABLE PROPERTY FOR THE FISCAL YEAR COMMENCING 1ST MAY, 1937RUE DEPATIE ARRONDISSEMENT ÉLECTORAL 5 QUARTIER AHUNTSIC
STREET DEPATIE ELECTORAL DISTRICT 5 WARD

COMPTE No ACCOUNT No.	SITUATION DE LA PROPRIÉTÉ LOCATION OF PROPERTY NOM ET ADRESSE DU PROPRIÉTAIRE NAME AND ADDRESS OF OWNER	CADASTRE - SUB-DIVISION OCCUPATION ET/AND DÉNOMINATION	VALEUR (DOLLARS SEULEMENT) - VALUE (DOLLARS ONLY)							Entretien des Trottoirs Maintenance of Sidewalks Pcs. Front FL	VOÛTES VAULTS	RÉSOLUTION REDUCTION NO.
			TERRAIN LAND	BÂTIMENTS BUILDINGS	EXEMPT	CATHOLIQUE CATHOLIC	PROTESTANTE PROTESTANT	NEUTRE NEUTRAL	JUIVE JEWISH			
		PAR. ST. LAURENT										
7 434 92	<u>66 LA PAIX</u> LOT DEPATIE MONTREAL PARK CO A/S E. OSTIGUY ALDRED BLDG	242 PT. 652 N	80						80			
7 434 93	LOT DEPATIE DO	242 PT. 651 REAR 26 REAR PT. 1323 REAR PT. 1322 N	50						50			
7 434 94	LOT DEPATIE DO	26 PT. 1319 PT. 1318 N	100						100			
7 434 95	LOT DEPATIE DO	26 1317 N	80						80			
7 434 96	LOT DEPATIE DO	26 1316 N	80						80			
7 434 97	LOT DEPATIE DO	26 1315 N	80						80			
7 434 98	LOT DEPATIE DO	26 1314 N	80						80			
7 434 99	LOT DEPATIE DO	26 1313 N	80						80			
7 435 00	LOT DEPATIE DO	26 1312 N	80						80			

CITÉ DE
CITY OF MONTREALRÔLE D'ÉVALUATION DES IMMEUBLES POUR L'EXERCICE FINANCIER COMMENÇANT LE 1ER MAI, 1937
VALUATION ROLL OF IMMOVABLE PROPERTY FOR THE FISCAL YEAR COMMENCING 1ST MAY, 1937RUE
STREET

DEPATIE

ARRONDISSEMENT ÉLECTORAL 5
ELECTORAL DISTRICTQUARTIER
WARD AHUNTSIC

COMPTE No ACCOUNT No.	SITUATION DE LA PROPRIÉTÉ LOCATION OF PROPERTY NOM ET ADRESSE DU PROPRIÉTAIRE NAME AND ADDRESS OF OWNER	CADASTRE - SUB-DIVISION OCCUPATION ET/AND DÉNOMINATION	TERRAIN LAND	BÂTIMENTS BUILDINGS	VALEUR (DOLLARS SEULEMENT) - VALUE (DOLLARS ONLY)				Entretien des Trottoirs Maintenance of Sidewalks Pds. Front Pl.	VOÛTES VAULTS	RÉSOLUTION REDUCTION NO.
					EXEMPT	CATHOLIQUE CATHOLIC	PROTESTANTE PROTESTANT	NEUTRE NEUTRAL			
7 435 01	LOT DEPATIE MONTREAL PARK CO A/S E. OSTIGUY ALORED BLDG	PAR. ST. LAURENT 26 1311 N	80					80			
7 435 02	LOT DEPATIE DO	26 1310 N	80					80			
7 435 03	LOT DEPATIE DO	26 1309 N	80					80			
7 435 04	LOT DEPATIE DO	26 1308 N	80					80			
7 435 05	LOT DEPATIE DO	26 1307 N	80					80			
7 435 06	LOT DEPATIE DO	26 1306 N	80					80			
7 435 07	LOT DEPATIE DO	26 1305 N	80					80			
7 435 08	LOT DEPATIE DO	26 1304 N	80					80			
7 435 09	LOT DEPATIE DO	26 1303 N	80					80			
7 435 10	LOT DEPATIE DO	26 1302 N	80					80			
7 435 11	LOT DEPATIE DO	26 1301 N	80					80			

CITÉ DE
CITY OF MONTREALRÔLE D'ÉVALUATION DES IMMEUBLES POUR L'EXERCICE FINANCIER COMMENÇANT LE 1^{ER} MAI, 1937
VALUATION ROLL OF IMMOVABLE PROPERTY FOR THE FISCAL YEAR COMMENCING 1ST MAY, 1937RUE DEPATIE ARRONDISSEMENT ÉLECTORAL 5 QUARTIER AHUNTSIC
STREET ELECTORAL DISTRICT WARD

COMPTE No ACCOUNT No.	SITUATION DE LA PROPRIÉTÉ LOCATION OF PROPERTY NOM ET ADRESSE DU PROPRIÉTAIRE NAME AND ADDRESS OF OWNER	CADASTRE -- SUB-DIVISION OCCUPATION BY/AND DÉNOMINATION	VALEUR (DOLLARS SEULEMENT) -- VALUE (DOLLARS ONLY)							Entretien des Trottoirs Maintenance of Sidewalks Pds. Front PL	VOÛTES VAULTS	RÉSOLUTION REDUCTION NO.
			TERRAIN LAND	BÂTIMENTS BUILDINGS	VALEUR TOTALE -- TOTAL VALUE							
			EXEMPT	CATHOLIQUE CATHOLIC	PROTESTANTE PROTESTANT	NEUTRE NEUTRAL	JUIVE JEWISH					
7 435 12	LOT DEPATIE MONTREAL PARK CO. A/S E. OSTIGUY ALDRED BLDG	PAR. ST. LAURENT 25 1300 N	80				80					
7 435 13	LOT DEPATIE DO	26 1299 N	80				80					
7 435 14	LOT DEPATIE DO	26 1298 N	80				80					
7 435 15	LOT DEPATIE DO	26 1297 N	80				80					
7 435 16	LOT DEPATIE DO	26 1296 N	80				80					
7 435 17	LOT DEPATIE DO	26 1295 N	80				80					
7 435 18	LOT DEPATIE DO	26 1294 N	80				80					
7 435 19	LOT DEPATIE DO	26 1293 N	80				80					
7 435 20	LOT DEPATIE DO	26 1292 N	80				80					
7 435 21	LOT DEPATIE DO	26 1291 N	80				80					
7 435 22	LOT DEPATIE DO	26 1290 N	80				80					

CITÉ DE
CITY OF MONTREALRÔLE D'ÉVALUATION DES IMMEUBLES POUR L'EXERCICE FINANCIER COMMENÇANT LE 1ER MAI, 1937
VALUATION ROLL OF IMMOVABLE PROPERTY FOR THE FISCAL YEAR COMMENCING 1ST MAY, 1937RUE DEPATIE ARRONDISSEMENT ÉLECTORAL 5 QUARTIER AHUNTSIC
STREET DEPATIE ELECTORAL DISTRICT WARD

COMPTE No ACCOUNT No.	SITUATION DE LA PROPRIÉTÉ LOCATION OF PROPERTY NOM ET ADRESSE DU PROPRIÉTAIRE NAME AND ADDRESS OF OWNER	CADASTRE - SUB-DIVISION OCCUPATION ET/AND DÉNOMINATION	VALEUR (DOLLARS SEULEMENT) - VALUE (DOLLARS ONLY)							Entretien des Trotoirs Maintenance of Sidewalks Pos. Front Fl.	VOÛTES VAULTS	RÉSOLUTION REDUCTION NO.
			TERRAIN LAND	BÂTIMENTS BUILDINGS	EXEMPT	VALEUR TOTALE - TOTAL VALUE						
			CATHOLIQUE CATHOLIC	PROTESTANTE PROTESTANT	NEUTRE NEUTRAL	JUIVE JEWISH						
7 435 23	LOT DEPATIE MONTREAL PARK CO. A/S E. OSTIGUY ALDRED BLDG <u>DUDEMAONE</u>	PAR. ST. LAURENT 26 1289 N	80					80				
7 435 24	LOT DEPATIE THOMAS GLIBDEN 3147 WELLINGTON VERDUN	26 959 P	80					80				
7 435 25	LOT DEPATIE LA CITE DE MONTREAL	26 960 EX	80		80							
7 435 26	LOT DEPATIE DO	26 961 EX	80		80							
7 435 27	LOT DEPATIE WILLIAM D. WHITE 5151 JAY RD. DETROIT MICH.	26 962 P	80					80				
7 435 28	LOT DEPATIE CLARENCE WILFRED HOLLINGWORTH 5195 TRANS ISLAND	26 963 OFF. CLERK P	80					80				
7 435 29	LOT DEPATIE GEORGE HAMILTON AMY HAMILTON 200 ST CHARLES ST. ST JOHN QUE.	26 964 P	80					80				
7 435 30	LOT DEPATIE CLARENCE HAMILTON COWANSVILLE P.Q.	26 965 P	80					80				

RÔLE D'ÉVALUATION DES IMMEUBLES POUR L'EXERCICE FINANCIER COMMENÇANT LE 1ER MAI, 1937
VALUATION ROLL OF IMMOVABLE PROPERTY FOR THE FISCAL YEAR COMMENCING 1ST MAY, 1937

RUE DEPATIE ARRONDISSEMENT ÉLECTORAL 5 QUARTIER AHUNTSIC
STREET DEPATIE ELECTORAL DISTRICT WARD

COMPTE No ACCOUNT No.	SITUATION DE LA PROPRIÉTÉ LOCATION OF PROPERTY NOM ET ADRESSE DU PROPRIÉTAIRE NAME AND ADDRESS OF OWNER	CADASTRE - SUB-DIVISION OCCUPATION ET/AND DÉNOMINATION	VALEUR (DOLLARS SEULEMENT) - VALUE (DOLLARS ONLY)					Entretien des Trotoirs Maintenance of Sidewalks Pds. Front Pl.	VOÛTES VAULTS	RÉSOLUTION REDUCTION NO.	
			TERRAIN LAND	BÂTIMENTS BUILDINGS	EXEMPT	VALEUR TOTALE - TOTAL VALUE					
						CATHOLIQUE	PROTESTANTE	NEUTRE	JUIVE		
						CATHOLIC	PROTESTANT	NEUTRAL	JEWISH		
7 435 31	LOT DEPATIE FRANCES C. MORRIS WIFE OF H. J. LYNCH 2235 WEST 14TH ST. LOS ANGELES CAL. U.S.A.	PAR. ST. LAURENT 26 966 P	80						80		
7 435 32	LOT DEPATIE MONTREAL PARK CO A/S E. OSTIGUY ALDRED BLDG	26 967 N	80					80			
7 435 33	LOT DEPATIE DOROTHY GLADY WILLIAMSON WIFE OF RENNIE HOWDEN 317 31E AVE RICHMOND CAL.	26 968 C	80			80					
7 435 34	LOT DEPATIE JOSEPHINE ALIA MARIE LOUISE BELAND VVE DE GEORGE RENAUD 5776 CHABOT	26 969 C	80			80					
7 435 35	LOT DEPATIE EUPHRASIE LAVERDURE VVE DE PHILIA RENAUD 4644 CHAMBORD	26 970 C	80			80					
7 435 36	LOT DEPATIE ERNEST SNOW 92 ALBERT ST HALIFAX N.S.	26 971 SOLDIER P	80						80		
7 435 37	LOT DEPATIE 00	26 972 P	80						80		
7 435 38	LOT DEPATIE LA CITE DE MONTREAL	26 973 EX	80			80					

CITÉ DE
CITY OF MONTREALRÔLE D'ÉVALUATION DES IMMEUBLES POUR L'EXERCICE FINANCIER COMMENÇANT LE 1ER MAI, 1937
VALUATION ROLL OF IMMOVABLE PROPERTY FOR THE FISCAL YEAR COMMENCING 1ST MAY, 1937RUE DEPATIE ARRONDISSEMENT ÉLECTORAL 5 QUARTIER AHUNTSIC
STREET ELECTORAL DISTRICT WARD

COMPTE No ACCOUNT No.	SITUATION DE LA PROPRIÉTÉ LOCATION OF PROPERTY NOM ET ADRESSE DU PROPRIÉTAIRE NAME AND ADDRESS OF OWNER	CADASTRE — SUB-DIVISION OCCUPATION ET/AND DÉNOMINATION	VALEUR (DOLLARS SEULEMENT) — VALUE (DOLLARS ONLY)					Entretien des Trottoirs Maintenance of Sidewalks Pds. Front FL	VOÛTES VAULTS	RÉSOLUTION REDUCTION NO.
			TERRAIN LAND	BÂTIMENTS BUILDINGS	VALEUR TOTALE — TOTAL VALUE					
			EXEMPT	CATHOLIQUE CATHOLIC	PROTESTANTE PROTESTANT	NEUTRE NEUTRAL	JUIVE JEWISH			
7 435 39	LOT DEPATIE ELLEN V. CLARKE WIFE OF JOHN D. CLARKE A.D. 2 WILLSBORO N.Y. U.S.A.	PAR. ST. LAURENT 26 974 P	80			80				
7 435 40	LOT DEPATIE MONTREAL PARK CO A/S E. OSTIGUY ALDRED BLDG	26 975 N	80				80			
7 435 41	LOT DEPATIE 80	26 976 N	80				80			
7 435 42	LOT DEPATIE 80	26 977 N	80				80			
7 435 43	LOT DEPATIE LA CITEVDE MONTREAL	26 978 EX	80		80					
7 435 44	LOT DEPATIE GIOVANNI MARTINELLA 2656 FRONTENAC	26 979 JOURNA LIER C	80			80				
7 435 45	LOT DEPATIE MONTREAL PARK CO. A/S E. OSTIGUY ALDRED BLDG	26 980 N	80				80			
7 435 46	LOT DEPATIE J.D. MC EWEN ORMSTOWN QUE.	26 981 P	80				80			

CITÉ DE
CITY OF **MONTREAL**

RÔLE D'ÉVALUATION DES IMMEUBLES POUR L'EXERCICE FINANCIER COMMENÇANT LE 1ER MAI, 1937
VALUATION ROLL OF IMMOVABLE PROPERTY FOR THE FISCAL YEAR COMMENCING 1ST MAY, 1937

RUE DEPATIE ARRONDISSEMENT ÉLECTORAL 5 QUARTIER AHUNTSIC
STREET ELECTORAL DISTRICT WARD

COMPTE No ACCOUNT No.	SITUATION DE LA PROPRIÉTÉ LOCATION OF PROPERTY NOM ET ADRESSE DU PROPRIÉTAIRE NAME AND ADDRESS OF OWNER	CADASTRE — SUB-DIVISION		VALEUR (DOLLARS SEULEMENT) — VALUE (DOLLARS ONLY)					Entretien des Trottoirs Maintenance of Sidewalks Pds. Front Fl.	VOÛTES VAULTS	RÉSOLUTION REDUCTION NO.
		OCCUPATION ET/AND DÉNOMINATION	TERRAIN LAND	BÂTIMENTS BUILDINGS	EXEMPT	CATHOLIQUE CATHOLIC	PROTESTANTE PROTESTANT	NEUTRE NEUTRAL			
7 435 47	LOT DEPATIE MONTREAL PARK CO A/S E.OSTIGUY ALDRED BLDG	26 982 N	80				80				
7 435 48	LOT DEPATIE DO	26 983 N	80				80				
7 435 49	LOT DEPATIE STEPHEN HAWTHORN LEAT ROTTERY	26 984 P	80			80					
7 435 50	LOT DEPATIE MONTREAL PARK CO. A/S E.OSTIGUY ALDRED BLDG	26 985 N	80				80				
7 435 51	LOT DEPATIE DO	26 986 N	80				80				
7 435 52	LOT DEPATIE DO	26 987 N	80				80				
7 435 53	LOT DEPATIE MARY DUFRESNE VVE DE JOHN LECLAIR 2600 CADILLAC	26 988 C	80		80						
7 435 54	LOT DEPATIE MONTREAL PARK CO A/S E.OSTIGUY ALDRED BLDG	26 989 N	80				80				
7 435 55	LOT DEPATIE DO	26 990 N	80				80				

RÔLE D'ÉVALUATION DES IMMEUBLES POUR L'EXERCICE FINANCIER COMMENÇANT LE 1ER MAI, 1937
VALUATION ROLL OF IMMOVABLE PROPERTY FOR THE FISCAL YEAR COMMENCING 1ST MAY, 1937

RUE DEPATIE ARRONDISSEMENT ÉLECTORAL 5 QUARTIER AHUNTSIC
STREET DEPATIE ELECTORAL DISTRICT WARD

COMPTE No. ACCOUNT No.	SITUATION DE LA PROPRIÉTÉ LOCATION OF PROPERTY NOM ET ADRESSE DU PROPRIÉTAIRE NAME AND ADDRESS OF OWNER	CADASTRE - SUB-DIVISION OCCUPATION ET/AND DÉNOMINATION	VALEUR (DOLLARS SEULEMENT) - VALUE (DOLLARS ONLY)							Entretien des Trotoirs Maintenance of Sidewalks Pds. Front FL	VOÛTES VAULTS	RESOLUTION REDUCTION NO.
			TERRAIN LAND	BÂTIMENTS BUILDINGS	EXEMPT	CATHOLIQUE CATHOLIC	PROTESTANTE PROTESTANT	NEUTRE NEUTRAL	JUIVE JEWISH			
7 435 56	LOT DEPATIE MONTREAL PARK CO. A/S E.OSTIGUY ALDRED BLDG	PAR. ST. LAURENT 26 991 N	80						80			
7 435 57	LOT DEPATIE DO	26 992 N	80						80			
7 435 58	LOT DEPATIE DO	26 993 N	80						80			
7 435 59	LOT DEPATIE DO	26 994 N	80						80			
	<u>JEANNE</u>											
7 435 60	LOT DEPATIE DO	26 995 N	80						80			
7 435 61	LOT DEPATIE DO	26 996 N	80						80			
7 435 62	LOT DEPATIE LUIGI DAMBROSSI PASQUALE ROTANDO 3087 XE BERDUN	26 997 LEATHER CUTTER C	80				80					
7 435 63	LOT DEPATIE MARK ROBSON 3307 AVE BOGAGE	26 998 CIVIL EMP. P	80					80				
7 435 64	LOT DEPATIE MONTREAL PARK CO A/S E.OSTIGUY ALDRED BLDG	26 999 N	80						80			

CITÉ DE MONTREAL
CITY OF

RÔLE D'ÉVALUATION DES IMMEUBLES POUR L'EXERCICE FINANCIER COMMENÇANT LE 1ER MAI, 1937
VALUATION ROLL OF IMMOVABLE PROPERTY FOR THE FISCAL YEAR COMMENCING 1ST MAY, 1937

RUE DEPATIE ARRONDISSEMENT ÉLECTORAL 5 QUARTIER AHUNTSIC
STREET DEPATIE ELECTORAL DISTRICT WARD

COMPTE No ACCOUNT No.	SITUATION DE LA PROPRIÉTÉ LOCATION OF PROPERTY NOM ET ADRESSE DU PROPRIÉTAIRE NAME AND ADDRESS OF OWNER	CADASTRE - SUB-DIVISION OCCUPATION ET/AND DÉNOMINATION	TERRAIN LAND	BÂTIMENTS BUILDINGS	VALEUR (DOLLARS SEULEMENT) - VALUE (DOLLARS ONLY)					Entrée des Trotoirs Maintenance of Sidewalks Pds. Front Ft.	VOUTES VAULTS	RÉSOLUTION REDUCTION NO.
					EXEMPT	CATHOLIQUE CATHOLIC	PROTESTANTE PROTESTANT	NEUTRE NEUTRAL	JUIVE JEWISH			
		PAR. ST. LAURENT										
7 435 65	LOT DEPATIE MONTREAL PARK CO A/S E. OSTIGUY ALDRED BLDG	26 1000 N	80					80				
7 435 66	LOT DEPATIE DO	26 1001 N	80					80				
7 435 67	LOT DEPATIE DO	26 1002 N	80					80				
7 435 68	LOT DEPATIE DO	26 1003 N	80					80				
7 435 69	LOT DEPATIE DO	26 1004 N	80					80				
7 435 70	LOT DEPATIE DO	26 1005 N	80					80				
7 435 71	LOT DEPATIE PAUL EROLOS 4870 HUTCHISON	26 1006 TAILOR C	80			80						
7 435 72	LOT DEPATIE LIZZIE WEISGLASS WIFE OF WILLIE WEIGLASS 4906 BROWN ST PHILABELPHIA. <i>Par.</i>	26 1007 P	80					80				
7 435 73	LOT DEPATIE DO	26 1008 P	80					80				
7 435 74	LOT DEPATIE DO	26 1009 P	80					80				

CITÉ DE
CITY OF MONTREALRÔLE D'ÉVALUATION DES IMMEUBLES POUR L'EXERCICE FINANCIER COMMENÇANT LE 1^{ER} MAI, 1937
VALUATION ROLL OF IMMOVABLE PROPERTY FOR THE FISCAL YEAR COMMENCING 1ST MAY, 1937RUE DEPATIE ARRONDISSEMENT ÉLECTORAL 5 QUARTIER AHUNTSIC
STREET DEPATIE ELECTORAL DISTRICT ELECTORAL DISTRICT WARD

COMPTE No ACCOUNT No.	SITUATION DE LA PROPRIÉTÉ LOCATION OF PROPERTY NOM ET ADRESSE DU PROPRIÉTAIRE NAME AND ADDRESS OF OWNER	CADASTRE - SUB-DIVISION OCCUPATION ET/OU DÉNOMINATION	VALEUR (DOLLARS SEULEMENT) - VALUE (DOLLARS ONLY)							Entretien des Trottoirs Maintenance of Sidewalks Pds. Front FL	VOÛTES VAULTS	RESOLUTION REDUCTION NO.
			TERRAIN LAND	BÂTIMENTS BUILDINGS	EXEMPT	CATHOLIQUE CATHOLIC	PROTESTANTE PROTESTANT	NEUTRE NEUTRAL	JUIVE JEWISH			
7 435 75	LOT DEPATIE MONTREAL PARK CO A/S E.OSTIGUY ALDRED BLDG	PAR. ST.LAURENT 26 1010 N	80						80			
7 435 76	LOT DEPATIE DO	26 1011 N	80						80			
7 435 77	LOT DEPATIE DO	26 1012 N	80						80			
7 435 78	LOT DEPATIE DO	26 1013 N	80						80			
7 435 79	LOT DEPATIE DO	26 1014 N	80						80			
7 435 80	LOT DEPATIE DO	26 1015 N	80						80			
7 435 81	LOT DEPATIE DO	26 1016 N	80						80			
7 435 82	LOT DEPATIE DO	26 1017 N	80						80			
7 435 83	LOT DEPATIE MILDRED BORETSKY WIFE S.AS TO P. OF ISIDORE LEVY	26 1018 J	80						80			
7 435 84	LOT DEPATIE MONTREAL PARK CO	26 1019 N	80						80			
7 435 85	LOT DEPATIE D/O	26 1020 N	80						80			
7 435 86	LOT DEPATIE DO	26 1021 N	80						80			

CITÉ DE
CITY OF MONTREALRÔLE D'ÉVALUATION DES IMMEUBLES POUR L'EXERCICE FINANCIER COMMENÇANT LE 1ER MAI, 1937
VALUATION ROLL OF IMMOVABLE PROPERTY FOR THE FISCAL YEAR COMMENCING 1ST MAY, 1937RUE DEPATIE ARRONDISSEMENT ÉLECTORAL 5 QUARTIER AHUNTSIC
STREET DEPATIE ELECTORAL DISTRICT ELECTORAL DISTRICT WARD

COMPTE No ACCOUNT No.	SITUATION DE LA PROPRIÉTÉ LOCATION OF PROPERTY NOM ET ADRESSE DU PROPRIÉTAIRE NAME AND ADDRESS OF OWNER	CADASTRE - SUB-DIVISION OCCUPATION ET/AND DÉNOMINATION	VALEUR (DOLLARS SEULEMENT) - VALUE (DOLLARS ONLY)							Entretien des Trottoirs Maintenance of Sidewalks Pos. Front FL	VOÛTES VAULTS	RÉSOLUTION REDUCTION NO.
			TERRAIN LAND	BÂTIMENTS BUILDINGS	VALEUR TOTALE - TOTAL VALUE							
			EXEMPT	CATHOLIQUE CATHOLIC	PROTESTANTE PROTESTANT	NEUTRE NEUTRAL	JUIVE JEWISH					
		PAR. ST. LAURENT										
743587	LOT DEPATIE MONTREAL PARK CO A/S E. OSTIGUY ALDRED BLDG	25 1022 N	80				80					
743588	LOT DEPATIE DO	25 1023 N	80				80					
743589	LOT DEPATIE DO	25 1024 N	80				80					
743590	LOT DEPATIE FSUYOSKI HARIO A/S SYDNEY CARTER STUDIO 1408 DRUMMOND	25 1025 C	80		80							
743591	LOT DEPATIE DO	25 1026 C	80		80							
743592	LOT DEPATIE MONTREAL PARK CO A/S E. OSTIGUY ALDRED BLDG	25 1028 N	80				80					
743593	LOT DEPATIE DO	25 1028 N	80				80					
743594	LOT DEPATIE DO	25 1029 N	80				80					
743595	LOT DEPATIE DO	25 1030 N	80				80					
743596	LOT DEPATIE HENRY J. BELL 2252 MARCIL	25 1031 C	80		80							

RÔLE D'ÉVALUATION DES IMMEUBLES POUR L'EXERCICE FINANCIER COMMENÇANT LE 1ER MAI, 1937
VALUATION ROLL OF IMMOVABLE PROPERTY FOR THE FISCAL YEAR COMMENCING 1ST MAY, 1937

RUE DEPATIE ARRONDISSEMENT ÉLECTORAL 5 QUARTIER AHUN TSIC
STREET ELECTORAL DISTRICT WARD

COMPTE No ACCOUNT NO.	SITUATION DE LA PROPRIÉTÉ LOCATION OF PROPERTY NOM ET ADRESSE DU PROPRIÉTAIRE NAME AND ADDRESS OF OWNER	CADASTRE — SUB-DIVISION OCCUPATION ET/OU DÉNOMINATION	VALEUR (DOLLARS SEULEMENT) — VALUE (DOLLARS ONLY)						Entretien des Trotoirs Maintenance of Sidewalks Pds. Front Ft.	VOÛTES VAULTS	RÉSOLUTION REDUCTION NO.
			TERRAIN LAND	BÂTIMENTS BUILDINGS	EXEMPT	VALEUR TOTALE — TOTAL VALUE					
						CATHOLIQUE CATHOLIC	PROTESTANTE PROTESTANT	NEUTRE NEUTRAL	JUIVE JEWISH		
7 435 97	LOT DEPATIE MISS LILTAN MC DARAGH	PAR. ST. LAURENT 26 1032 C	80			80					
7 435 98	LOT DEPATIE MONTREAL PARK CO A/S E. OSTIGUY ALDRED BLDG	26 1033 N	80					80			
7 435 99	LOT DEPATIE DO DE SALABERRY HOMOLOGUEE <u>DE SALABERRY</u>	26 1034 EX. N 50	30 50		50			30			
7 436 00	LOT DEPATIE PETER RANCOURT 56 BROOKFIELD LAWRENCE MASS	26 1035 LAITIER C	130			130					

CITÉ DE
CITY OF MONTREALRÔLE D'ÉVALUATION DES IMMEUBLES POUR L'EXERCICE FINANCIER COMMENÇANT LE 1ER MAI, 1937
VALUATION ROLL OF IMMOVABLE PROPERTY FOR THE FISCAL YEAR COMMENCING 1ST MAY, 1937RUE DEPATIE ARRONDISSEMENT ÉLECTORAL 5 QUARTIER AHUNT 1C
STREET ELECTORAL DISTRICT WARD

COMPTE No ACCOUNT No.	SITUATION DE LA PROPRIÉTÉ LOCATION OF PROPERTY NOM ET ADRESSE DU PROPRIÉTAIRE NAME AND ADDRESS OF OWNER	CADASTRE - SUB-DIVISION OCCUPATION ET/AND DÉNOMINATION	VALEUR (DOLLARS SEULEMENT) - VALUE (DOLLARS ONLY)							Entretien des Trottoirs Maintenance of Sidewalks Pav. Front FL	VOÛTES VAULTS	RÉSOLUTION REDUCTION NO.
			TERRAIN LAND	BÂTIMENTS BUILDINGS	EXEMPT	VALEUR TOTALE - TOTAL VALUE						
						CATHOLIQUE CATHOLIC	PROTESTANTE PROTESTANT	NEUTRE NEUTRAL	JUIVE JEWISH			
743601	LOT DEPATIE PETER RANCOURT 55 BROOKFIELD, MASS. U.S.A. <i>Lawrence</i>	PAR. ST. LAURENT 26 1036 C	130			130						
743602	LOT DEPATIE MONTREAL PARK CO A/S E. OSTIGUY ALDRED BLDG	26 1037 N	130					130				
743603	LOT DEPATIE DO	26 1038 N	130					130				
743604	LOT DEPATIE DO	26 1039 N	130					130				
743605	LOT DEPATIE DO	26 1040 N	130					130				
743606	LOT DEPATIE DO	26 1041 N	130					130				
743607	LOT DEPATIE DO	26 1042 N	130					130				
743608	LOT DEPATIE DO	26 1043 N	130					130				
743609	LOT DEPATIE DO	26 1044 N	130					130				
743610	LOT DEPATIE DO	26 1045 N	130					130				
743611	LOT DEPATIE DO	26 1046 N	130					130				

RÔLE D'ÉVALUATION DES IMMEUBLES POUR L'EXERCICE FINANCIER COMMENÇANT LE 1ER MAI, 1937
VALUATION ROLL OF IMMOVABLE PROPERTY FOR THE FISCAL YEAR COMMENCING 1ST MAY, 1937

RUE DEPATIE ARRONDISSEMENT ÉLECTORAL 5 QUARTIER ARUNTSIC
STREET DEPATIE ELECTORAL DISTRICT WARD

COMPTE No. ACCOUNT No.	SITUATION DE LA PROPRIÉTÉ LOCATION OF PROPERTY NOM ET ADRESSE DU PROPRIÉTAIRE NAME AND ADDRESS OF OWNER	CADASTRE -- SUB-DIVISION OCCUPATION ET/ANS DÉNOMINATION	VALEUR (DOLLARS SEULEMENT) -- VALUE (DOLLARS ONLY)							Entretien des Trottoirs Maintenance of Sidewalks Pds. Front Fl.	Voûtes VAULTS	RÉSOLUTION REDUCTION NO.
			TERRAIN LAND	BÂTIMENTS BUILDINGS	VALEUR TOTALE -- TOTAL VALUE							
			EXEMPT	CATHOLIQUE CATHOLIC	PROTESTANTE PROTESTANT	NEUTRE NEUTRAL	JUIVE JEWISH					
743612	LOT DEPATIE MONTREAL PARK CO. A/S E.OSTIGUY ALDRED BLDG	PAR. ST. LAURENT 26 1047 N	130					130				
743613	LOT DEPATIE 00	26 1048 N	130					130				
743614	LOT DEPATIE 00	26 1049 N	130					130				
743615	LOT DEPATIE 00	26 1050 N	130					130				
743616	LOT DEPATIE 00	26 1051 N	130					130				
743617	LOT DEPATIE 00	26 1052 N	130					130				
743618	LOT DEPATIE 00	26 1053 N	130					130				
743619	LOT DEPATIE 00	26 1054 N	130					130				
743620	LOT DEPATIE 00	26 1055 N	130					130				
743621	LOT DEPATIE 00	26 1056 N	130					130				
743622	LOT DEPATIE 00	26 1057 N	130					130				

CITÉ DE
CITY OF MONTREALRÔLE D'ÉVALUATION DES IMMEUBLES POUR L'EXERCICE FINANCIER COMMENÇANT LE 1ER MAI, 1937
VALUATION ROLL OF IMMOVABLE PROPERTY FOR THE FISCAL YEAR COMMENCING 1ST MAY, 1937RUE DEPATIE ARRONDISSEMENT ÉLECTORAL 5 QUARTIER AHUNT SIC
STREET ELECTORAL DISTRICT WARD

COMPTE No. ACCOUNT No.	SITUATION DE LA PROPRIÉTÉ LOCATION OF PROPERTY NOM ET ADRESSE DU PROPRIÉTAIRE NAME AND ADDRESS OF OWNER	CADASTRE - SUB-DIVISION OCCUPATION ET/AND DÉNOMINATION	VALEUR (DOLLARS SEULEMENT) - VALUE (DOLLARS ONLY)						Entretien des Trotoirs Maintenance of Sidewalks Pos. Front FL	VOÛTES VAULTS	RÉSOLUTION REDUCTION NO.
			TERRAIN LAND	BÂTIMENTS BUILDINGS	EXEMPT	CATHOLIQUE CATHOLIC	PROTESTANTE PROTESTANT	NEUTRE NEUTRAL			
7 43623	LOT DEPATIE MONTREALM PARK CO. A/S E.OSTIGUY ALDRED BLDG	PAR. ST. LAURENT 26 1058 N	130					130			
7 43624	LOT DEPATIE DO	26 1059 N	130					130			
7 43625	LOT DEPATIE FLORIA BOILEAU 12107 LACHAPELLE	26 1060 C	130			130					
7 43626	LOT DEPATIE MONTREAL PARK CO A/S E.OSTIGUY ALDRED BLDG	26 1061 N	130					130			
7 43627	LOT DEPATIE DO	26 1062 N	130					130			
7 43628	LOT DEPATIE DO	26 1063 N	130					130			
7 43629	LOT DEPATIE DO	26 1064 N	130					130			
7 43630	LOT DEPATIE DO	26 1065 N	130					130			
7 43631	LOT DEPATIE DO	26 1066 N	130					130			
7 43632	LOT DEPATIE DO	26 1067 N	130					130			

CITÉ DE
CITY OF MONTREALRÔLE D'ÉVALUATION DES IMMEUBLES POUR L'EXERCICE FINANCIER COMMENÇANT LE 1ER MAI, 1937
VALUATION ROLL OF IMMOVABLE PROPERTY FOR THE FISCAL YEAR COMMENCING 1ST MAY, 1937RUE DEPATIE ARRONDISSEMENT ÉLECTORAL 5 QUARTIER AHUNTSIC
STREET ELECTORAL DISTRICT WARD

COMPTE No ACCOUNT No.	SITUATION DE LA PROPRIÉTÉ LOCATION OF PROPERTY NOM ET ADRESSE DU PROPRIÉTAIRE NAME AND ADDRESS OF OWNER	CADASTRE - SUB-DIVISION OCCUPATION ET/AND DÉNOMINATION	VALEUR (DOLLARS SEULEMENT) - VALUE (DOLLARS ONLY)							Entretien des Trottoirs Maintenance of Sidewalks Pav. Front Pl.	VOÛTES VAULTS	RÉSOLUTION REDUCTION NO.
			TERRAIN LAND	BÂTIMENTS BUILDINGS	VALEUR TOTALE - TOTAL VALUE							
			EXEMPT	CATHOLIQUE CATHOLIC	PROTESTANTE PROTESTANT	NEUTRE NEUTRAL	JUIVE JEWISH					
		PAR. ST. LAURENT										
7 435 65	LOT DEPATIE MONTREAL PARK CO A/S E. OSTIGUY ALDRED BLDG	26 1000 N	80				80					
7 435 66	LOT DEPATIE DO	26 1001 N	80				80					
7 435 67	LOT DEPATIE DO	26 1002 N	80				80					
7 435 68	LOT DEPATIE DO	26 1003 N	80				80					
7 435 69	LOT DEPATIE DO	26 1004 N	80				80					
7 435 70	LOT DEPATIE DO	26 1005 N	80				80					
7 435 71	LOT DEPATIE PAUL EROLOS 4870 HUTCHISON	26 1006 TAILOR C	80		80							
7 435 72	LOT DEPATIE LIZZIE WEISGLASS WIFE OF WILLIE WEIGLASS 4906 BROWN ST PHILADELPHIA, <i>Pan.</i>	26 1007 P	80				80					
7 435 73	LOT DEPATIE DO	26 1008 P	80				80					
7 435 74	LOT DEPATIE DO	26 1009 P	80				80					

CITÉ DE
CITY OF MONTREALRÔLE D'ÉVALUATION DES IMMEUBLES POUR L'EXERCICE FINANCIER COMMENÇANT LE 1ER MAI, 1937
VALUATION ROLL OF IMMOVABLE PROPERTY FOR THE FISCAL YEAR COMMENCING 1ST MAY, 1937RUE DEPATIE ARRONDISSEMENT ÉLECTORAL 5 QUARTIER AHUNTSIC
STREET DEPATIE ELECTORAL DISTRICT ELECTORAL DISTRICT WARD

COMPTE No ACCOUNT No.	SITUATION DE LA PROPRIÉTÉ LOCATION OF PROPERTY NOM ET ADRESSE DU PROPRIÉTAIRE NAME AND ADDRESS OF OWNER	CADASTRE - SUB-DIVISION OCCUPATION BY/AND DENOMINATION	VALEUR (DOLLARS SEULEMENT) - VALUE (DOLLARS ONLY)						Entretien des Trottoirs Maintenance of Sidewalks Pds. Front Fl.	VOÛTES VAULTS	RÉSOLUTION REDUCTION No.	
			TERRAIN LAND	BÂTIMENTS BUILDINGS	EXEMPT	CATHOLIQUE CATHOLIC	PROTESTANTE PROTESTANT	NEUTRE NEUTRAL				JUIVE JEWISH
		PAR. ST. LAURENT										
7 435 75	LOT DEPATIE MONTREAL PARK CO A/S E. OSTIGUY ALDRED BLDG	26 1010 N	80					80				
7 435 76	LOT DEPATIE DO	26 1011 N	80					80				
7 435 77	LOT DEPATIE DO	26 1012 N	80					80				
7 435 78	LOT DEPATIE DO	26 1013 N	80					80				
7 435 79	LOT DEPATIE DO	26 1014 N	80					80				
7 435 80	LOT DEPATIE DO	26 1015 N	80					80				
7 435 81	LOT DEPATIE DO	26 1016 N	80					80				
7 435 82	LOT DEPATIE DO	26 1017 N	80					80				
7 435 83	LOT DEPATIE MILDRED BORETSKY WIFE S. AS TO P. OF ISIDORE LEVY	26 1018 J	80					80				
7 435 84	LOT DEPATIE MONTREAL PARK CO	26 1019 N	80					80				
7 435 85	LOT DEPATIE DO	26 1020 N	80					80				
7 435 86	LOT DEPATIE DO	26 1021 N	80					80				

CITÉ DE
CITY OF MONTREALRÔLE D'ÉVALUATION DES IMMEUBLES POUR L'EXERCICE FINANCIER COMMENÇANT LE 1ER MAI, 1937
VALUATION ROLL OF IMMOVABLE PROPERTY FOR THE FISCAL YEAR COMMENCING 1ST MAY, 1937RUE DEPATIE ARRONDISSEMENT ÉLECTORAL 5 QUARTIER AHUNTSIC
STREET ELECTORAL DISTRICT WARD

COMPTE No. ACCOUNT No.	SITUATION DE LA PROPRIÉTÉ LOCATION OF PROPERTY NOM ET ADRESSE DU PROPRIÉTAIRE NAME AND ADDRESS OF OWNER	CADASTRE -- SUB-DIVISION OCCUPATION ET/AND DÉNOMINATION	VALEUR (DOLLARS SEULEMENT) -- VALUE (DOLLARS ONLY)							Entretien des Trotoirs Maintenance of Sidewalks Pds. Front FL	VOÛTES VAULTS	RÉSOLUTION REDUCTION NO.
			TERRAIN LAND	BÂTIMENTS BUILDINGS	VALEUR TOTALE -- TOTAL VALUE							
			EXEMPT	CATHOLIQUE CATHOLIC	PROTESTANTE PROTESTANT	NEUTRE NEUTRAL	JUIVE JEWISH					
7 435 87	LOT DEPATIE MONTREAL PARK CO A/S E. OSTIGUY ALDRED BLDG	PAR. ST. LAURENT 26 1022 N	80				80					
7 435 88	LOT DEPATIE DO	26 1023 N	80				80					
7 435 89	LOT DEPATIE DO	26 1024 N	80				80					
7 435 90	LOT DEPATIE FSUYOSKI HARIO A/S SYDNEY CARTER STUDIO 1408 DRUMMOND	26 1025 C	80		80							
7 435 91	LOT DEPATIE DO	26 1026 C	80		80							
7 435 92	LOT DEPATIE MONTREAL PARK CO A/S E. OSTIGUY ALDRED BLDG	26 1027 N	80				80					
7 435 93	LOT DEPATIE DO	26 1028 N	80				80					
7 435 94	LOT DEPATIE DO	26 1029 N	80				80					
7 435 95	LOT DEPATIE DO	26 1030 N	80				80					
7 435 96	LOT DEPATIE HENRY J. BELL 2252 MARCIL	26 1031 C	80		80							

RÔLE D'ÉVALUATION DES IMMEUBLES POUR L'EXERCICE FINANCIER COMMENÇANT LE 1ER MAI, 1937
VALUATION ROLL OF IMMOVABLE PROPERTY FOR THE FISCAL YEAR COMMENCING 1ST MAY, 1937

RUE DEPATIE ARRONDISSEMENT ÉLECTORAL 5 QUARTIER AHUN TSIC
STREET ELECTORAL DISTRICT WARD

COMPTE No ACCOUNT NO.	SITUATION DE LA PROPRIÉTÉ LOCATION OF PROPERTY NOM ET ADRESSE DU PROPRIÉTAIRE NAME AND ADDRESS OF OWNER	CADASTRE - SUB-DIVISION OCCUPATION ET/AND DÉNOMINATION	TERRAIN LAND	BÂTIMENTS BUILDINGS	VALEUR (DOLLARS SEULEMENT) - VALUE (DOLLARS ONLY)				Entretien des Trottoirs Maintenance of Sidewalks Pos. Front Pl.	VOÛTES VAULTS	RÉSOLUTION REDUCTION NO.	
					EXEMPT	CATHOLIQUE CATHOLIC	PROTESTANTE PROTESTANT	NEUTRE NEUTRAL				JUIVE JEWISH
7 435 97	LOT DEPATIE MISS LILIAN MC DARAGH	PAR. ST. LAURENT 26 1032 C	80									
7 435 98	LOT DEPATIE MONTREAL PARK CO A/S E. OSTIGUY ALDRED BLDG	26 1033 N	80					80				
7 435 99	LOT DEPATIE DO DE SALABERRY HOMOLOGUEE <u>DE SALABERRY</u>	26 1034 EX. N 64	30 50		50			30				
7 436 00	LOT DEPATIE PETER RANCOURT 56 BROOKFIELD LAWRENCE MASS	26 1035 LAITIER C	130									

CITÉ DE
CITY OF MONTREALRÔLE D'ÉVALUATION DES IMMEUBLES POUR L'EXERCICE FINANCIER COMMENÇANT LE 1ER MAI, 1937
VALUATION ROLL OF IMMOVABLE PROPERTY FOR THE FISCAL YEAR COMMENCING 1ST MAY, 1937RUE DEPATIE ARRONDISSEMENT ÉLECTORAL 5 QUARTIER AHUNT 1C
STREET ELECTORAL DISTRICT WARD

COMPTE No ACCOUNT No.	SITUATION DE LA PROPRIÉTÉ LOCATION OF PROPERTY NOM ET ADRESSE DU PROPRIÉTAIRE NAME AND ADDRESS OF OWNER	CADASTRE -- SUB-DIVISION OCCUPATION ET/AND DÉNOMINATION	VALEUR (DOLLARS SEULEMENT) -- VALUE (DOLLARS ONLY)							Entretien des Trotoirs Maintenance of Sidewalks Pds. Front Fl.	VOÛTES VAULTS	RÉSOLUTION REDUCTION NO.
			TERRAIN LAND	BÂTIMENTS BUILDINGS	EXEMPT	CATHOLIQUE CATHOLIC	PROTESTANTE PROTESTANT	NEUTRE NEUTRAL	JUIVE JEWISH			
743601	LOT DEPATIE PETER RANCOURT 56 BROOKFIELD, MASS. U.S.A. <i>Lawrence</i>	PAR. ST. LAURENT 26 1036 C	130						130			
743602	LOT DEPATIE MONTREAL PARK CO A/S E. OSTIGUY ALDRED BLDG	26 1037 N	130						130			
743603	LOT DEPATIE DO	26 1038 N	130						130			
743604	LOT DEPATIE DO	26 1039 N	130						130			
743605	LOT DEPATIE DO	26 1040 N	130						130			
743606	LOT DEPATIE DO	26 1041 N	130						130			
743607	LOT DEPATIE DO	26 1042 N	130						130			
743608	LOT DEPATIE DO	26 1043 N	130						130			
743609	LOT DEPATIE DO	26 1044 N	130						130			
743610	LOT DEPATIE DO	26 1045 N	130						130			
743611	LOT DEPATIE DO	26 1046 N	130						130			

RÔLE D'ÉVALUATION DES IMMEUBLES POUR L'EXERCICE FINANCIER COMMENÇANT LE 1ER MAI, 1937
VALUATION ROLL OF IMMOVABLE PROPERTY FOR THE FISCAL YEAR COMMENCING 1ST MAY, 1937

RUE DEPATIE ARRONDISSEMENT ÉLECTORAL 5 QUARTIER AMUNTSIC
STREET DEPATIE ELECTORAL DISTRICT WARD

COMPTE No. ACCOUNT No.	SITUATION DE LA PROPRIÉTÉ LOCATION OF PROPERTY NOM ET ADRESSE DU PROPRIÉTAIRE NAME AND ADDRESS OF OWNER	CADASTRE - SUB-DIVISION OCCUPATION ET/AND DÉNOMINATION	VALEUR (DOLLARS SEULEMENT) - VALUE (DOLLARS ONLY)					Entretien des Trottoirs Maintenance of Sidewalks Pos. Front FL	VOÛTES VAULTS	RESOLUTION REDUCTION NO.
			TERRAIN LAND	BÂTIMENTS BUILDINGS	VALEUR TOTALE - TOTAL VALUE					
			EXEMPT	CATHOLIQUE CATHOLIC	PROTESTANTE PROTESTANT	NEUTRE NEUTRAL	JUIVE JEWISH			
743612	LOT DEPATIE MONTREAL PARK CO. A/S E.OSTIGUY ALDRED BLDG	PAR. ST. LAURENT 26 1047 N	130			130				
743613	LOT DEPATIE DO	26 1048 N	130			130				
743614	LOT DEPATIE DO	26 1049 N	130			130				
743615	LOT DEPATIE DO	26 1050 N	130			130				
743616	LOT DEPATIE DO	26 1051 N	130			130				
743617	LOT DEPATIE DO	26 1052 N	130			130				
743618	LOT DEPATIE DO	26 1053 N	130			130				
743619	LOT DEPATIE DO	26 1054 N	130			130				
743620	LOT DEPATIE DO	26 1055 N	130			130				
743621	LOT DEPATIE DO	26 1056 N	130			130				
743622	LOT DEPATIE DO	26 1057 N	130			130				

CITÉ DE
CITY OF MONTREALRÔLE D'ÉVALUATION DES IMMEUBLES POUR L'EXERCICE FINANCIER COMMENÇANT LE 1ER MAI, 1937
VALUATION ROLL OF IMMOVABLE PROPERTY FOR THE FISCAL YEAR COMMENCING 1ST MAY, 1937RUE DEPATIE ARRONDISSEMENT ÉLECTORAL 5 QUARTIER AHUNTSIC
STREET ELECTORAL DISTRICT WARD

COMPTE No. ACCOUNT No.	SITUATION DE LA PROPRIÉTÉ LOCATION OF PROPERTY NOM ET ADRESSE DU PROPRIÉTAIRE NAME AND ADDRESS OF OWNER	CADASTRE — SUB-DIVISION OCCUPATION ET/OU DÉNOMINATION	VALEUR (DOLLARS SEULEMENT) — VALUE (DOLLARS ONLY)					Entretien des Trottoirs Maintenance of Sidewalks Pds. Front Pl.	VOÛTES VAULTS	RÉSOLUTION REDUCTION NO.
			TERRAIN LAND	BÂTIMENTS BUILDINGS	EXEMPT	CATHOLIQUE CATHOLIC	PROTESTANTE PROTESTANT			
7 436 23	LOT DEPATIE MONTREALM PARK CO. A/S E.OSTIGUY ALDRED BLDG	PAR. ST. LAURENT 25 1058 N	130					130		
7 436 24	LOT DEPATIE DO	25 1059 N	130					130		
7 436 25	LOT DEPATIE FLORIA BOILEAU 12107 LACHAPELLE	25 1060 C	130			130				
7 436 26	LOT DEPATIE MONTREAL PARK CO A/S E.OSTIGUY ALDRED BLDG	25 1061 N	130					130		
7 436 27	LOT DEPATIE DO	25 1062 N	130					130		
7 436 28	LOT DEPATIE DO	25 1063 N	130					130		
7 436 29	LOT DEPATIE DO	25 1064 N	130					130		
7 436 30	LOT DEPATIE DO	25 1065 N	130					130		
7 436 31	LOT DEPATIE DO	25 1066 N	130					130		
7 436 32	LOT DEPATIE DO	25 1067 N	130					130		

CITÉ DE
CITY OF MONTREALRÔLE D'ÉVALUATION DES IMMEUBLES POUR L'EXERCICE FINANCIER COMMENÇANT LE 1ER MAI, 1937
VALUATION ROLL OF IMMOVABLE PROPERTY FOR THE FISCAL YEAR COMMENCING 1ST MAY, 1937RUE DEPATIE ARRONDISSEMENT ÉLECTORAL 5 QUARTIER AHUNTSIC
STREET DEPATIE ELECTORAL DISTRICT 5 WARD

COMPTE No ACCOUNT No.	SITUATION DE LA PROPRIÉTÉ LOCATION OF PROPERTY NOM ET ADRESSE DU PROPRIÉTAIRE NAME AND ADDRESS OF OWNER	CADASTRE - SUB-DIVISION OCCUPATION ET/AND DÉNOMINATION	VALEUR (DOLLARS SEULEMENT) - VALUE (DOLLARS ONLY)							Entretien des Trotoirs Maintenance of Sidewalks Pds. Front Fl.	VOÛTES VAULTS	RÉSOLUTION REDUCTION NO.
			TERRAIN LAND	BÂTIMENTS BUILDINGS	EXEMPT	CATHOLIQUE CATHOLIC	PROTESTANTE PROTESTANT	NEUTRE NEUTRAL	JUIVE JEWISH			
7 43633	LOT DEPATIE MONTREAL PARK CO A/S E. OSTIGUY ALDRED BLDG	PAR. ST. LAURENT 26 1068 N	1 30						1 30			
7 43634	LOT DEPATIE DO	26 1069 N	1 30						1 30			
7 43635	LOT DEPATIE DO	26 1070 N	1 30						1 30			
7 43636	LOT DEPATIE DO	26 1071 N	1 30						1 30			
7 43637	LOT DEPATIE DO	26 1072 N	1 30						1 30			
7 43638	LOT DEPATIE DO	26 1073 N	1 30						1 30			
7 43639	LOT DEPATIE DO <u>FORBES</u>	26 1074 N	1 30						1 30			
7 43640	LOT DEPATIE DO	26 1075 N	1 30						1 30			
7 43641	LOT DEPATIE DO	26 1076 N	1 30						1 30			
7 43642	LOT DEPATIE DO	26 1077 N	1 30						1 30			

RÔLE D'ÉVALUATION DES IMMEUBLES POUR L'EXERCICE FINANCIER COMMENÇANT LE 1^{ER} MAI, 1937
VALUATION ROLL OF IMMOVABLE PROPERTY FOR THE FISCAL YEAR COMMENCING 1ST MAY, 1937

RUE DEPATIE ARRONDISSEMENT ÉLECTORAL 5 QUARTIER AHUNTS IC
STREET DEPATIE ELECTORAL DISTRICT WARD

COMPTE No ACCOUNT No.	SITUATION DE LA PROPRIÉTÉ LOCATION OF PROPERTY NOM ET ADRESSE DU PROPRIÉTAIRE NAME AND ADDRESS OF OWNER	CADASTRE - SUB-DIVISION OCCUPATION ET/AND DÉNOMINATION	VALEUR (DOLLARS SEULEMENT) - VALUE (DOLLARS ONLY)							Entretien des Trottoirs Maintenance of Sidewalks Pds. Front Pl.	VOÛTES VAULTS	RÉSOLUTION REDUCTION NO.
			TERRAIN LAND	BÂTIMENTS BUILDINGS	EXEMPT	CATHOLIQUE CATHOLIC	PROTESTANTE PROTESTANT	NEUTRE NEUTRAL	JUIVE JEWISH			
7 43643	LOT DEPATIE MONTREAL PARK CO. A/S E. OSTIGUY ALDRED BLDG	PAR. ST. LAURENT 26 1078 N	130						130			
7 43644	LOT DEPATIE DO	26 1079 M	130						130			
7 43645	LOT DEPATIE DO	26 1080 25 97 N	130						130			
7 43646	LOT DEPATIE DO	26 1081 25 98 N	130						130			
7 43647	LOT DEPATIE DO	25 99 N	130						130			
7 43648	LOT DEPATIE DO	25 100 N	130						130			
7 43649	LOT DEPATIE DO	25 101 N	130						130			
7 43650	LOT DEPATIE DO	25 102 N	130						130			
7 43651	LOT DEPATIE DO	25 103 N	130						130			
7 43652	LOT DEPATIE DO	25 104 N	130						130			

CITÉ DE MONTREAL
CITY OF

RÔLE D'ÉVALUATION DES IMMEUBLES POUR L'EXERCICE FINANCIER COMMENÇANT LE 1ER MAI, 1937
VALUATION ROLL OF IMMOVABLE PROPERTY FOR THE FISCAL YEAR COMMENCING 1ST MAY, 1937

RUE DEPATIE ARRONDISSEMENT ÉLECTORAL 5 QUARTIER AMUNTSIC
STREET DEPATIE ELECTORAL DISTRICT WARD

COMPTE No ACCOUNT No.	SITUATION DE LA PROPRIÉTÉ LOCATION OF PROPERTY NOM ET ADRESSE DU PROPRIÉTAIRE NAME AND ADDRESS OF OWNER	CADASTRE - SUB-DIVISION OCCUPATION ET/AND DÉNOMINATION	TERRAIN LAND	BÂTIMENTS BUILDINGS	VALEUR (DOLLARS SEULEMENT) - VALUE (DOLLARS ONLY)				Entretien des Trottoirs Maintenance of Sidewalks Pds, Front Fl.	VOÛTES VAULTS	RÉSOLUTION REDUCTION NO.
					EXEMPT	CATHOLIQUE CATHOLIC	PROTESTANTE PROTESTANT	NEUTRE NEUTRAL			
743653	LOT DEPATIE MONTREAL PARK CO. <i>of E. Ostiguy aldred Bldg</i>	PAR. ST. LAURENT 25 105 N	130					130			
743654	LOT DEPATIE DO	25 106 N	130					130			
743655	LOT DEPATIE DO	25 107 N	130					130			
743656	LOT DEPATIE DO	25 108 N	130					130			
743657	LOT DEPATIE DO	25 109 N	130					130			
743658	LOT DEPATIE DO	25 110 N	130					130			
743659	LOT DEPATIE DONAT LANTHIER	25 111 COMPT C	130			130					
743660	LOT DEPATIE DO	25 112 C	130			130					
743661	LOT DEPATIE SAUL DALA IRE A.R. 3 ST CHRYSTOME CD. CHATEAUGUAY P.Q.	25 113 CULTIVATEUR C	130			130					
743662	LOT DEPATIE MONTREAL PARK CO. A/S E. OSTIGUY ALDRED BLDG	25 114 XX X XXX N	130					130			

CITÉ DE
CITY OF MONTREALRÔLE D'ÉVALUATION DES IMMEUBLES POUR L'EXERCICE FINANCIER COMMENÇANT LE 1ER MAI, 1937
VALUATION ROLL OF IMMOVABLE PROPERTY FOR THE FISCAL YEAR COMMENCING 1ST MAY, 1937RUE DEPATIE ARRONDISSEMENT ÉLECTORAL 5 QUARTIER AHUNTSIC
STREET DEPATIE ELECTORAL DISTRICT WARD

COMPTE No. ACCOUNT No.	SITUATION DE LA PROPRIÉTÉ LOCATION OF PROPERTY NOM ET ADRESSE DU PROPRIÉTAIRE NAME AND ADDRESS OF OWNER	CADASTRE — SUB-DIVISION OCCUPATION ET/AND DÉNOMINATION	VALEUR (DOLLARS SEULEMENT) — VALUE (DOLLARS ONLY)							Entretien des Trotoirs Maintenance of Sidewalks Pds. Front Pl.	VOÛTES VAULTS	RÉSOLUTION REDUCTION NO.
			TERRAIN LAND	BÂTIMENTS BUILDINGS	EXEMPT	VALEUR TOTALE — TOTAL VALUE						
						CATHOLIQUE CATHOLIC	PROTESTANTE PROTESTANT	NEUTRE NEUTRAL	JUIVE JEWISH			
743663	LOT DEPATIE GEORGIANNA SAUVE VVE DE TANCREDE LEBEL 4541 CH. COLOMB	PAR. ST. LAURENT 25 115 PROP. 1/2 USUFTR 1/2 C	130			130						
743664	LOT DEPATIE DO	25 116 C	130			130						
743665	LOT DEPATIE MONTREAL PARK CO. A/S E. OSTIGUY ALDRED BLDG	25 117 N	130					130				
743666	LOT DEPATIE DO	25 118 N	130					130				
743667	LOT DEPATIE DO	25 119 N	130					130				
743668	LOT DEPATIE DO	25 120 N	130					130				
743669	LOT DEPATIE DO	25 121 N	130					130				
743670	LOT DEPATIE DO	25 122 N	130					130				
743671	LOT DEPATIE DO	25 123 N	130					130				
743672	LOT DEPATIE DO	25 124 N	130					130				

CITÉ DE
CITY OF **MONTREAL**RÔLE D'ÉVALUATION DES IMMEUBLES POUR L'EXERCICE FINANCIER COMMENÇANT LE 1ER MAI, 1937
VALUATION ROLL OF IMMOVABLE PROPERTY FOR THE FISCAL YEAR COMMENCING 1ST MAY, 1937RUE DEPATIE ARRONDISSEMENT ÉLECTORAL 5 QUARTIER AHUNTSIC
STREET ELECTORAL DISTRICT WARD

COMPTE No ACCOUNT No.	SITUATION DE LA PROPRIÉTÉ LOCATION OF PROPERTY NOM ET ADRESSE DU PROPRIÉTAIRE NAME AND ADDRESS OF OWNER	CADASTRE -- SUB-DIVISION OCCUPATION ET/AND DÉNOMINATION	VALEUR (DOLLARS SEULEMENT) -- VALUE (DOLLARS ONLY)							Entretien des Trottoirs Maintenance of Sidewalks Pts. Front FL	VOÛTES VAULTS	RÉSOLUTION REDUCTION NO.
			TERRAIN LAND	BÂTIMENTS BUILDINGS	EXEMPT	VALEUR TOTALE -- TOTAL VALUE		NEUTRE NEUTRAL	JUIVE JEWISH			
						CATHOLIQUE CATHOLIC	PROTESTANTE PROTESTANT					
7 436 73	LOT DEPATIE MONTREAL PARK CO A/S E.OSTIGUY ALDRED BLDG	PAR. ST. LAURENT 25 125 N	130					130				
7 436 74	LOT DEPATIE DO	25 126 N	130					130				
7 436 75	LOT DEPATIE DO	25 127 N	130					130				
7 436 76	LOT DEPATIE LEANA JOHANNA MC ARTHUR WIFE GEORGE WHITE 3500 DRUMMOND	25 128 OF GARDENER P	130				130					
7 436 77	LOT DEPATIE GEORGE WHITE 3500 DRUMMOND	25 129 GARDENER P	130				130					
7 436 78	LOT DEPATIE MONTREAL PARK CO A/S E.OSTIGUY ALDRED BLDG <i>aldred.</i> BLVD GOVIN	25 130 N	130					130				
		LAVIGNE										

CITÉ DE
CITY OF **MONTREAL**RÔLE D'ÉVALUATION DES IMMEUBLES POUR L'EXERCICE FINANCIER COMMENÇANT LE 1^{ER} MAI, 1937
VALUATION ROLL OF IMMOVABLE PROPERTY FOR THE FISCAL YEAR COMMENCING 1ST MAY, 1937RUE DESSIXE LAVIGNE
STREETARRONDISSEMENT ÉLECTORAL 5
ELECTORAL DISTRICTQUARTIER AHUNTSIC
WARD

COMPTE No ACCOUNT No.	SITUATION DE LA PROPRIÉTÉ LOCATION OF PROPERTY NOM ET ADRESSE DU PROPRIÉTAIRE NAME AND ADDRESS OF OWNER	CADASTRE - SUB-DIVISION		VALEUR (DOLLARS SEULEMENT) - VALUE (DOLLARS ONLY)					Entretien des Trottoirs Maintenance of Sidewalks Pds. Front Fl.	VOÛTES VAULTS	RÉSOLUTION REDUCTION NO.
		OCCUPATION ET/OU DÉNOMINATION	TERRAIN LAND	BÂTIMENTS BUILDINGS	EXEMPT	CATHOLIQUE CATHOLIC	PROTESTANTE PROTESTANT	NEUTRE NEUTRAL			
		PAR. ST. LAURENT									
743679	<u>BLVD GOUIN EST</u> LOT LAVIGNE MONTREAL PARK CO A/S E. OSTIGUY ALDRED BLDG	25 96 N	130				130				
743680	LOT LAVIGNE DO	25 95 N	130				130				
743681	LOT LAVIGNE DO	25 94 N	130				130				
743682	LOT LAVIGNE DO	25 93 N	130				130				
743683	LOT LAVIGNE DO	25 92 N	130				130				
743684	LOT LAVIGNE DO	25 91 N	130				130				
743685	LOT LAVIGNE MAX GARELICK JAKE POLLACK 124 FAIRMOUNT	25 90 J	130					130			
743686	LOT LAVIGNE MAX GARELICK 124 FAIRMOUNT	25 89 J	130					130			
743687	LOT LAVIGNE FELIX SENEAL 5346 BRODEUR	25 88 PHARMACIEN C	130			130					

RÔLE D'ÉVALUATION DES IMMEUBLES POUR L'EXERCICE FINANCIER COMMENÇANT LE 1ER MAI, 1937
VALUATION ROLL OF IMMOVABLE PROPERTY FOR THE FISCAL YEAR COMMENCING 1ST MAY, 1937

RUE LAVIGNE
STREET

ARRONDISSEMENT ÉLECTORAL 5
ELECTORAL DISTRICT

QUARTIER AHUNTSIC
WARD

COMPTÉ No ACCOUNT No.	SITUATION DE LA PROPRIÉTÉ LOCATION OF PROPERTY NOM ET ADRESSE DU PROPRIÉTAIRE NAME AND ADDRESS OF OWNER	CADASTRE - SUB-DIVISION OCCUPATION ET/AND DÉNOMINATION	VALEUR (DOLLARS SEULEMENT) - VALUE (DOLLARS ONLY)					Entretien des Trottoirs Maintenance of Sidewalks Pds. Front Pl.	VOÛTES VAULTS	RÉSOLUTION REDUCTION NO.
			TERRAIN LAND	BÂTIMENTS BUILDINGS	VALEUR TOTALE - TOTAL VALUE					
			EXEMPT	CATHOLIQUE CATHOLIC	PROTESTANTE PROTESTANT	NEUTRE NEUTRAL	JUIVE JEWISH			
7 436 88	LOT LAVIGNE MONTREAL PARK CO A/S E.OSTIGUY ALDRED BLDG	PAR. ST. LAURENT 25 87 N	130			130				
7 436 89	LOT LAVIGNE DO	25 86 N	130			130				
7 436 90	LOT LAVIGNE DO	25 85 N	130			130				
7 436 91	LOT LAVIGNE DO	25 84 N	130			130				
7 436 92	LOT LAVIGNE DO	25 83 N	130			130				
7 436 93	LOT LAVIGNE DO	25 82 N	130			130				
7 436 94	LOT LAVIGNE DO	25 81 N	130			130				
7 436 95	LOT LAVIGNE TANCREDE ST-ONGE 917 BEAUBIEN	25 80 EMP. CIVIL C	130		130					
7 436 96	LOT LAVIGNE MONTREAL PARK CO A/S E.OSTIGUY ALDRED BLDG	25 79 N	130			130				
7 436 97	LOT LAVIGNE DO	25 78 N	130			130				

CITÉ DE
CITY OF **MONTREAL**RÔLE D'ÉVALUATION DES IMMEUBLES POUR L'EXERCICE FINANCIER COMMENÇANT LE 1ER MAI, 1937
VALUATION ROLL OF IMMOVABLE PROPERTY FOR THE FISCAL YEAR COMMENCING 1ST MAY, 1937RUE LAVIGNE ARRONDISSEMENT ÉLECTORAL 5 QUARTIER AHUNTSIC
STREET ELECTORAL DISTRICT WARD

COMPTE No ACCOUNT No.	SITUATION DE LA PROPRIÉTÉ LOCATION OF PROPERTY NOM ET ADRESSE DU PROPRIÉTAIRE NAME AND ADDRESS OF OWNER	CADASTRE - SUB-DIVISION OCCUPATION ET/AND DÉNOMINATION	VALEUR (DOLLARS SEULEMENT) - VALUE (DOLLARS ONLY)							Entretien des Trotoirs Maintenance of Sidewalks Pgs. Front Pt.	VOÛTES VAULTS	RÉSOLUTION REDUCTION NO.
			TERRAIN LAND	BÂTIMENTS BUILDINGS	VALEUR TOTALE - TOTAL VALUE							
					EXEMPT	CATHOLIQUE CATHOLIC	PROTESTANTE PROTESTANT	NEUTRE NEUTRAL	JUIVE JEWISH			
7 436 98	LOT LAVIGNE MONTREAL PARK CO. A/S E. OSTIGUY ALDRED BLDG	PAR. ST. LAURENT 25 77 N	130					130				
7 436 99	LOT LAVIGNE DO	25 76 N	130					130				
7 437 00	LOT LAVIGNE DO	25 75 N	130					130				
7 437 01	LOT LAVIGNE DO	25 74 N	130					130				
7 437 02	LOT LAVIGNE DO	25 73 N	130					130				
7 437 03	LOT LAVIGNE DO	25 72 N	130					130				
7 437 04	LOT LAVIGNE DO	25 71 N	130					130				
7 437 05	LOT LAVIGNE DO	25 70 N	130					130				
7 437 06	LOT LAVIGNE DO	25 69 N	130					130				
7 437 07	LOT LAVIGNE DO	25 68 N	130					130				
7 437 08	LOT LAVIGNE DO	25 67 N	130					130				

RÔLE D'ÉVALUATION DES IMMEUBLES POUR L'EXERCICE FINANCIER COMMENÇANT LE 1ER MAI, 1937
VALUATION ROLL OF IMMOVABLE PROPERTY FOR THE FISCAL YEAR COMMENCING 1ST MAY, 1937

RUE LAVIGNE
STREET

ARRONDISSEMENT ÉLECTORAL 5
ELECTORAL DISTRICT

QUARTIER AHUNTSIC
WARD

COMPTE No ACCOUNT No.	SITUATION DE LA PROPRIÉTÉ LOCATION OF PROPERTY NOM ET ADRESSE DU PROPRIÉTAIRE NAME AND ADDRESS OF OWNER	CADASTRE -- SUB-DIVISION		VALEUR (DOLLARS SEULEMENT) -- VALUE (DOLLARS ONLY)						Entretien des Trottoirs Maintenance of Sidewalks Pds. Front Fl.	VOÛTES VAULTS	RÉSOLUTION REDUCTION NO.
		OCCUPATION ET/OU DÉNOMINATION	TERRAIN LAND	BÂTIMENTS BUILDINGS	EXEMPT	VALEUR TOTALE -- TOTAL VALUE						
						CATHOLIQUE CATHOLIC	PROTESTANTE PROTESTANT	NEUTRE NEUTRAL	JUIVE JEWISH			
7 437 09	LOT ALAVIGNE	PAR. ST. LAURENT										
		25 66										
		26 958										
	MONTREAL PARK CO A/S E. OSTIGUY ALDRED BLDG		N	130				130				
7 437 10	LOT LAVIGNE	25 65										
		26 957	N	130						130		
	DO											
7 437 11	LOT LAVIGNE	26 956	N	130								
	DO											
7 437 12	LOT LAVIGNE	26 955	N	130								
	DO											
7 437 13	LOT LAVIGNE	26 954	N	130								
	DO											
7 437 14	LOT LAVIGNE	26 953	N	130								
	DO											
7 437 15	LOT LAVIGNE	26 952	N	130								
	DO											
7 437 16	LOT LAVIGNE	26 951	N	130								
	DO											
7 437 17	LOT LAVIGNE	26 950	N	130								
	DO											
	<u>FORBES</u>											

RÔLE D'ÉVALUATION DES IMMEUBLES POUR L'EXERCICE FINANCIER COMMENÇANT LE 1ER MAI, 1937
VALUATION ROLL OF IMMOVABLE PROPERTY FOR THE FISCAL YEAR COMMENCING 1ST MAY, 1937

RUE LAVIGNE ARRONDISSEMENT ÉLECTORAL 5 QUARTIER ARUNTSIC
STREET LAVIGNE ELECTORAL DISTRICT 5 WARD ARUNTSIC

COMPTE No. ACCOUNT No.	SITUATION DE LA PROPRIÉTÉ LOCATION OF PROPERTY NOM ET ADRESSE DU PROPRIÉTAIRE NAME AND ADDRESS OF OWNER	CADASTRE - SUB-DIVISION OCCUPATION ET/OU DÉNOMINATION	VALEUR (DOLLARS SEULEMENT) - VALUE (DOLLARS ONLY)							Entretien des Trotoirs Maintenance of Sidewalks Pds. Front Pl.	VOÛTES VAULTS	RÉSOLUTION REDUCTION NO.
			TERRAIN LAND	BÂTIMENTS BUILDINGS	VALEUR TOTALE - TOTAL VALUE							
			EXEMPT	CATHOLIQUE CATHOLIC	PROTESTANTS PROTESTANT	NEUTRE NEUTRAL	JUIVE JEWISH					
743718	<u>FORBES</u> LOT LAVIGNE	PAR. ST. LAURENT 26 948										
		947										
		945										
		945										
		944										
	LA CITE DE MONTREAL PURIFICATION LANK	EX 650 5350	6000									
743719	LOT LAVIGNE	26 943										
	MONTREAL PARK CO A/S E. OSTIGUY ALDRED BLDG	N 130					130					
743720	LOT LAVIGNE DO	26 942 N	130				130					
743721	LOT LAVIGNE DO	26 941 N	130				130					
743722	LOT LAVIGNE DO	26 940 N	130				130					
743723	LOT LAVIGNE DO	26 939 N	130				130					
743724	LOT LAVIGNE DO	26 938 N	130				130					
743725	LOT LAVIGNE DO	26 937 N	130				130					
743726	LOT LAVIGNE DO	26 936 N	130				130					
743727	LOT LAVIGNE DO	26 935 N	130				130					

RÔLE D'ÉVALUATION DES IMMEUBLES POUR L'EXERCICE FINANCIER COMMENÇANT LE 1ER MAI, 1937
VALUATION ROLL OF IMMOVABLE PROPERTY FOR THE FISCAL YEAR COMMENCING 1ST MAY, 1937

RUE LAVIGNE
STREET

ARRONDISSEMENT ÉLECTORAL 5
ELECTORAL DISTRICT

QUARTIER AHUNTSIC.
WARD

COMPTE No ACCOUNT No.	SITUATION DE LA PROPRIÉTÉ LOCATION OF PROPERTY NOM ET ADRESSE DU PROPRIÉTAIRE NAME AND ADDRESS OF OWNER	CADASTRE - SUB-DIVISION OCCUPATION ET/AND DÉNOMINATION	VALEUR (DOLLARS SEULEMENT) - VALUE (DOLLARS ONLY)					Entretien des Trottoirs Maintenance of Sidewalks Pav. Front Pl.	VOÛTES VAULTS	RÉSOLUTION REDUCTION NO.
			TERRAIN LAND	BÂTIMENTS BUILDINGS	EXEMPT	CATHOLIQUE CATHOLIC	PROTESTANTE PROTESTANT			
	PAT. ST. LAURENT.									
743728	LOT LAVIGNE EDWARD VICTOR LEWIN A/S J.W. TUCKER 128 BRODHURST AVE N.Y.	26 934 TAILOR P	130				130			
743729	MONTREAL PARK CO MONTREAL PARK CO A/S E. OSTIGUY ALDRED BLDG.	26 933 N	130				130			
743730	LOT LAVIGNE JOHN BECKER HARRIS RUONICOFF 282 VILLENEUVE O.	26 932 PLUMBER J	130					130		
743731	LOT LAVIGNE DO	26 931 J	130					130		
743732	LOT LAVIGNE GEORGE A. COOK A/S ST. LAWRENCE SUGAR. REF. <i>215 St James W.</i>	26 930 CLERK P	130				130			
743733	LOT LAVIGNE MONTREAL PARK CO A/S E. OSTIGUY ALDRED BLDG.	26 929 N	130				130			
743734	LOT LAVOGNE DO	26 928 N	130				130			
743735	LOT LAVIGNE DO	26 927 N	130				130			
743736	LOT LAVIGNE DO	26 926 N	130				130			

CITÉ DE
CITY OF MONTREALRÔLE D'ÉVALUATION DES IMMEUBLES POUR L'EXERCICE FINANCIER COMMENÇANT LE 1ER MAI, 1937
VALUATION ROLL OF IMMOVABLE PROPERTY FOR THE FISCAL YEAR COMMENCING 1ST MAY, 1937RUE LAVIGNE
STREETARRONDISSEMENT ÉLECTORAL 5
ELECTORAL DISTRICTQUARTIER AHUNTSIC.
WARD

COMPTE No ACCOUNT No.	SITUATION DE LA PROPRIÉTÉ LOCATION OF PROPERTY NOM ET ADRESSE DU PROPRIÉTAIRE NAME AND ADDRESS OF OWNER	CADASTRE — SUB-DIVISION		VALEUR (DOLLARS SEULEMENT) — VALUE (DOLLARS ONLY)						Entretien des Trottoirs Maintenance of Sidewalks Pav. Front Pl.	VOÛTES VAULTS	RÉSOLUTION REDUCTION NO.	
		OCCUPATION ET/AND DÉNOMINATION		TERRAIN LAND	BÂTIMENTS BUILDINGS	EXEMPT	CATHOLIQUE CATHOLIC	PROTESTANTE PROTESTANT	NEUTRE NEUTRAL				JUIVE JEWISH
		PAR. ST. LAURENT											
7 437 37	LOT LAVIGNE MONTREAL PARK CO A/S E. OSTIGUY ALDRED BLDG.	26	925										
			N	130					130				
7 437 38	LOT LAVIGNE	26	924										
	DO		N	130					130				
7 437 39	LOT LAVIGNE	26	923										
	DO		N	130					130				
7 437 40	LOT LAVIGNE	26	922										
	DO		N	130					130				
7 437 41	LOT LAVIGNE	26	921										
	DO		N	130					130				
7 437 42	LOT LAVIGNE	26	920										
	DO		N	130					130				
7 437 43	LOT LAVIGNE	26	919										
	DO		N	130					130				
7 437 44	LOT LAVIGNE	26	918										
	DO		N	130					130				
7 437 45	LOT LAVIGNE	26	917										
	DO		N	130					130				
7 437 46	LOT LAVIGNE	26	916										
	DO		N	130					130				
7 437 47	LOT LAVIGNE	26	915										
	DO		N	130					130				

CITÉ DE
CITY OF MONTREALRÔLE D'ÉVALUATION DES IMMEUBLES POUR L'EXERCICE FINANCIER COMMENÇANT LE 1^{ER} MAI, 1937
VALUATION ROLL OF IMMOVABLE PROPERTY FOR THE FISCAL YEAR COMMENCING 1ST MAY, 1937RUE
STREET

LAVIGNE

ARRONDISSEMENT ÉLECTORAL 5
ELECTORAL DISTRICTQUARTIER AHUNTSIC.
WARD

COMPTE No ACCOUNT No.	SITUATION DE LA PROPRIÉTÉ LOCATION OF PROPERTY NOM ET ADRESSE DU PROPRIÉTAIRE NAME AND ADDRESS OF OWNER	CADASTRE - SUB-DIVISION OCCUPATION ET/AND DÉNOMINATION	TERRAIN LAND	BÂTIMENTS BUILDINGS	VALEUR (DOLLARS SEULEMENT) - VALUE (DOLLARS ONLY)				Entrée des Trottoirs Maintenance of Sidewalks Pds. Front Fl.	VOÛTES VAULTS	RÉSOLUTION REDUCTION NO.
					EXEMPT	CATHOLIQUE CATHOLIC	PROTESTANTE PROTESTANT	NEUTRE NEUTRAL			
		PAR. ST. LAURENT.									
7 437 48	LOT LAVIGNE THOMAS ALLISON	25 914 INSPECTOR P	130						130		
7 437 49	LOT LAVIGNE MONTREAL PARK CO A/S E. OSTIGUY ALDRED BLDG.	25 913 N	130						130		
7 437 50	LOT LAVIGNE DO	25 912 N	130						130		
7 437 51	LOT LAVIGNE DO	25 911 N	130						130		
7 437 52	LOT LAVIGNE DO	25 910 N	130						130		
7 437 53	LOT LAVIGNE DO <u>DE SALABERRY</u>	25 909 N	130						130		
7 437 54	LOT LAVIGNE DO DE SALABERRY HOMOLOGUEE	25 907 N 15/8/32 ^N EX.	100		60#				40		
7 437 55	LOT LAVIGNE DO	25 906 N	100						100		
7 437 56	LOT LAVIGNE DO	25 905 N	100						100		
7 437 57	LOT LAVIGNE DO	25 904 N	100						100		

CITÉ DE MONTREAL
CITY OF

RÔLE D'ÉVALUATION DES IMMEUBLES POUR L'EXERCICE FINANCIER COMMENÇANT LE 1ER MAI, 1937
VALUATION ROLL OF IMMOVABLE PROPERTY FOR THE FISCAL YEAR COMMENCING 1ST MAY, 1937

RUE LAVIGNE.
STREET

ARRONDISSEMENT ÉLECTORAL 5
ELECTORAL DISTRICT

QUARTIER AHUNTSIC.
WARD

COMPTE No. ACCOUNT No.	SITUATION DE LA PROPRIÉTÉ LOCATION OF PROPERTY NOM ET ADRESSE DU PROPRIÉTAIRE NAME AND ADDRESS OF OWNER	CADASTRE - SUB-DIVISION OCCUPATION ET/AND DÉNOMINATION	VALEUR (DOLLARS SEULEMENT) - VALUE (DOLLARS ONLY)							Entretien des Trottoirs Maintenance of Sidewalks Pav. Front Pl.	VOÛTES VAULTS	RÉSOLUTION REDUCTION NO.
			TERRAIN LAND	BÂTIMENTS BUILDINGS	EXEMPT	VALEUR TOTALE - TOTAL VALUE			JUIVE JEWISH			
						CATHOLIQUE CATHOLIC	PROTESTANTE PROTESTANT	NEUTRE NEUTRAL				
7 437 58	LOT LAVIGNE JOSEPH SAMOLES	PAR. ST. LAURENT. 25 903 P	100				100					
7 437 59	LOT LAVIGNE MONTREAL PARK CO A/S E. OSTIGUY ALDRED BLDG.	25 902 N	100					100				
7 437 60	LOT LAVIGNE WM. DUNCAN BURNS	25 901 MACHINIST. P	100				100					
7 437 61	LOT LAVIGNE DO	25 900 P	100				100					
7 437 62	LOT LAVIGNE RICHARD FARRELL	25 899 BRASS FINISHER C	100			100						
7 437 63	LOT LAVIGNE DO	25 898 C	100			100						
7 437 64	LOT LAVIGNE MONTREAL PARK CO A/S E. OSTIGUY ALDRED BLDG.	25 897 N	100					100				
7 437 65	LOT LAVIGNE DO	25 896 N	100					100				
7 437 66	LOT LAVIGNE DO	25 895 N	100					100				
7 437 67	LOT LAVIGNE DO	25 894 N	100					100				

CITÉ DE
CITY OF MONTREALRÔLE D'ÉVALUATION DES IMMEUBLES POUR L'EXERCICE FINANCIER COMMENÇANT LE 1ER MAI, 1937
VALUATION ROLL OF IMMOVABLE PROPERTY FOR THE FISCAL YEAR COMMENCING 1ST MAY, 1937RUE
STREET

LAVIGNE.

ARRONDISSEMENT ÉLECTORAL
ELECTORAL DISTRICT

5

QUARTIER
WARD

AHUNTSIC.

COMPTE No ACCOUNT No.	SITUATION DE LA PROPRIÉTÉ LOCATION OF PROPERTY NOM ET ADRESSE DU PROPRIÉTAIRE NAME AND ADDRESS OF OWNER	CADASTRE — SUB-DIVISION		VALEUR (DOLLARS SEULEMENT) — VALUE (DOLLARS ONLY)					Entretien des Trottoirs Maintenance of Sidewalks Pav. Front Pl.	VOÛTES VAULTS	RÉSOLUTION REDUCTION NO.	
		OCCUPATION ET/OU DÉNOMINATION		TERRAIN LAND	BÂTIMENTS BUILDINGS	EXEMPT	CATHOLIQUE CATHOLIC	PROTESTANTE PROTESTANT				NEUTRE NEUTRAL
		PAR. ST. LAURENT.										
7 43768	LOT LAVIGNE MONTREAL PARK CO C/O E. OSTIGUY ALDRED BLDG	26	893			100				100		
7 43769	LOT LAVIGNE DO	26	892			100				100		
7 43770	LOT LAVIGNE HILDEBERT FILTEAU 8151 BOYER	26	891	MENUISIER	C	100			100			
7 43771	LOT LAVIGNE ADONAISE GODFROY EPSE DE CHARLES ARTHUR FULLER 5994 ST. HUBERT.	26	890	GENT.	C	100			100			
7 43772	LOT LAVIGNE JOSEPH O'ROURKE 5302 DROLET.	26	889	INNKEEPER	C	100			100			
7 43773	LOT LAVIGNE MONTREAL PARK CO A/E OSTIGUY ALDRED BLDG.	26	888		N	100				100		
7 43774	LOT LAVIGNE DO	26	887		N	100				100		
7 43775	LOT LAVIGNE DO	26	886		N	100				100		
7 43776	LOT LAVIGNE DO	26	885		N	100				100		

CITÉ DE
CITY OF MONTREALRÔLE D'ÉVALUATION DES IMMEUBLES POUR L'EXERCICE FINANCIER COMMENÇANT LE 1ER MAI, 1937
VALUATION ROLL OF IMMOVABLE PROPERTY FOR THE FISCAL YEAR COMMENCING 1ST MAY, 1937RUE
STREET LAVIGNE.ARRONDISSEMENT ÉLECTORAL 5
ELECTORAL DISTRICTQUARTIER AHUNTSIC.
WARD

COMPTE No ACCOUNT No.	SITUATION DE LA PROPRIÉTÉ LOCATION OF PROPERTY NOM ET ADRESSE DU PROPRIÉTAIRE NAME AND ADDRESS OF OWNER	CADASTRE - SUB-DIVISION OCCUPATION ET/OU DÉNOMINATION	TERRAIN LAND	BÂTIMENTS BUILDINGS	VALEUR (DOLLARS SEULEMENT) - VALUE (DOLLARS ONLY)					Entretien des Trottoirs Maintenance of Sidewalks Pav. Front Pl.	VOÛTES VAULTS	RÉSOLUTION REDUCTION NO.
					EXEMPT	CATHOLIQUE CATHOLIC	PROTESTANTE PROTESTANT	NEUTRE NEUTRAL	JUIVE JEWISH			
7 43777	LOT LAVIGNE VICTORIA QUIMET VVE DE CHARLES JODOIN 4661 MARQUETTE.	PAR. ST. LAURENT. 26 854 C	100				100					
7 43778	LOT LAVIGNE DO	26 883 C	100				100					
7 43779	LOT LAVIGNE S.D. PARKER A/S A.G. PARKER BANK OF MONTREAL. OTTAWA.	26 882 P	100					100				
7 43780	LOT LAVIGNE MONTREAL PARK CO A/S E. OSTIGUY ALDRED BLDG.	26 881 N	100						100			
7 43781	LOT LAVIGNE DO	26 880 N	100							100		
7 43782	LOT LAVIGNE DO	26 879 N	100								100	
7 43783	LOT LAVIGNE DO	26 878 N	100									100
7 43784	LOT LAVIGNE JAMES O'ROURKE	26 877 GROÇER C	100					100				
7 43785	LOT LAVIGNE MONTREAL PARK CO ALDRED BLDG A/S E. OSTIGUY. <i>Aldred Bldg</i>	26 876 N	100							100		

CITÉ DE
CITY OF MONTREALRÔLE D'ÉVALUATION DES IMMEUBLES POUR L'EXERCICE FINANCIER COMMENÇANT LE 1ER MAI, 1937
VALUATION ROLL OF IMMOVABLE PROPERTY FOR THE FISCAL YEAR COMMENCING 1ST MAY, 1937RUE LAVIGNE.
STREETARRONDISSEMENT ÉLECTORAL 5
ELECTORAL DISTRICTQUARTIER AHUNTSIC.
WARD

COMPTE No ACCOUNT No.	SITUATION DE LA PROPRIÉTÉ LOCATION OF PROPERTY NOM ET ADRESSE DU PROPRIÉTAIRE NAME AND ADDRESS OF OWNER	CADASTRE - SUB-DIVISION OCCUPATION ET/AND DÉNOMINATION	VALEUR (DOLLARS SEULEMENT) - VALUE (DOLLARS ONLY)					Entretien des Trottoirs Maintenance of Sidewalks Pgs. Front Fl.	VOÛTES VAULTS	RÉSOLUTION REDUCTION NO.
			TERRAIN LAND	BÂTIMENTS BUILDINGS	EXEMPT	CATHOLIQUE CATHOLIC	PROTESTANTE PROTESTANT			
743786	LOT LAVIGNE MONTREAL PARK CO A/S E. OSTIGUY ALDRED BLDG.	PAR. ST. LAURENT. 26 875 N	100					100		
743787	LOT LAVIGNE DO	26 874 N	100					100		
743788	LOT LAVIGNE LA CITE DE MONTREAL	26 873 EX	100		100					
743789	LOT LAVIGNE DO	26 872 EX	100		100					
743790	LOT LAVIGNE MONTREAL PARK CO A/S E. OSTIGUY ALDRED BLDG.	26 871 N	100					100		
743791	LOT LAVIGNE DO	26 870 N	100					100		
743792	LOT LAVIGNE DO	26 869 N	100					100		
743793	LOT LAVIGNE DO	26 868 N	100					100		
	JEANNE									
743794	LOT LAVIGNE DO	26 866 N	80					80		
743795	LOT LAVIGNE DO	26 865 N	80					80		

743799.

Harry Beacham "H."
clerk.

743800

- do -

1st r. count

21-1-37

CITÉ DE
CITY OF MONTREALRÔLE D'ÉVALUATION DES IMMEUBLES POUR L'EXERCICE FINANCIER COMMENÇANT LE 1^{ER} MAI, 1937
VALUATION ROLL OF IMMOVABLE PROPERTY FOR THE FISCAL YEAR COMMENCING 1ST MAY, 1937RUE
STREET LAVIGNE.ARRONDISSEMENT ÉLECTORAL 5
ELECTORAL DISTRICTQUARTIER AHUNTSIC.
WARD

COMPTE No ACCOUNT NO.	SITUATION DE LA PROPRIÉTÉ LOCATION OF PROPERTY NOM ET ADRESSE DU PROPRIÉTAIRE NAME AND ADDRESS OF OWNER	CADASTRE - SUB-DIVISION OCCUPATION ET/OU DÉNOMINATION	VALEUR (DOLLARS SEULEMENT) - VALUE (DOLLARS ONLY)					Entretien des Trottoirs Maintenance of Sidewalks Pds. Front Fl.	VOÛTES VAULTS	RÉSOLUTION REDUCTION NO.		
			TERRAIN LAND	BÂTIMENTS BUILDINGS	EXEMPT	CATHOLIQUE CATHOLIC	PROTESTANTE PROTESTANT				NEUTRE NEUTRAL	JUIVE JEWISH
		PAR. ST. LAURENT.										
7 43796	LOT LAVIGNE MONTREAL PARK CO A/S E. OSTIGUY ALDRED BLDG.	26 864 N	80					80				
7 43797	LOT LAVIGNE DO	26 863 N	80					80				
7 43798	LOT LAVIGNE DO	26 862 N	80					80				
7 43799	LOT LAVIGNE HARRY BEADHAM 555 CARNEGIE	26 861 RECORDED P	80					80				
7 43800	LOT LAVIGNE <i>Wm</i>	26 860 P	80					80				
7 43801	LOT LAVIGNE LA CITE DE MONTREAL	26 859 EX	80		80							
7 43802	LOT LAVIGNE DO	26 858 EX	80		80							
7 43803	LOT LAVIGNE MONTREAL PARK CO A/S E. OSTIGUY ALDRED BLDG.	26 857 N	80					80				
7 43804	LOT LAVIGNE DO	26 856 N	80					80				
7 43805	LOT LAVIGNE <i>Wm</i> GEORGE W. COOK 450 ST. FRS. XAVIER.	26 855 CARETAKER P	80					80				

CITÉ DE
CITY OF MONTREALRÔLE D'ÉVALUATION DES IMMEUBLES POUR L'EXERCICE FINANCIER COMMENÇANT LE 1^{ER} MAI, 1937
VALUATION ROLL OF IMMOVABLE PROPERTY FOR THE FISCAL YEAR COMMENCING 1ST MAY, 1937RUE
STREET

LAVIGNE.

ARRONDISSEMENT ÉLECTORAL
ELECTORAL DISTRICT

5

QUARTIER
WARD

AHUNTSIC.

COMPTE No. ACCOUNT No.	SITUATION DE LA PROPRIÉTÉ LOCATION OF PROPERTY NOM ET ADRESSE DU PROPRIÉTAIRE NAME AND ADDRESS OF OWNER	CADASTRE — SUB-DIVISION OCCUPATION ET/AND DÉNOMINATION	VALEUR (DOLLARS SEULEMENT) — VALUE (DOLLARS ONLY)					Entretien des Trottoirs Maintenance of Sidewalks Pds. Front Fl.	VOÛTES VAULTS	RÉSOLUTION REDUCTION NO.
			TERRAIN LAND	BÂTIMENTS BUILDINGS	EXEMPT	VALEUR TOTALE — TOTAL VALUE				
						CATHOLIQUE CATHOLIC	PROTESTANTE PROTESTANT	NEUTRE NEUTRAL	JUIVE JEWISH	
7 438 06	LOT LAVIGNE MONTREAL PARK CO A/S E. OSTIGUY ALDRED BLDG.	PAR. ST. LAURENT. 26 854 N	80					80		
7 438 07	LOT LAVIGNE DO	26 853 N	80					80		
7 438 08	LOT LAVIGNE DO	26 852 N	80					80		
7 438 09	LOT LAVIGNE DO	26 851 N	80					80		
7 438 10	LOT LAVIGNE LA CITE DE MONTREAL	26 850 EX	80		80					
7 438 11	LOT LAVIGNE MONTREAL PARK CO A/S E. OSTIGUY ALDRED BLDG.	26 849 N	80					80		
7 438 12	LOT LAVIGNE DO	26 848 N	80					80		
7 438 13	LOT LAVIGNE WM. FARINGTON 500 G. RIVE S. MONTREAL 483 Melrose ave. Verdun	26 847 MACHINIST P	80				80			
7 438 14	LOT LAVIGNE MONTREAL PARK CO A/S E. OSTIGUY ALDRED BLDG.	26 846 N	80					80		
7 438 15	LOT LAVIGNE DO	26 845 N	80					80		

CITÉ DE
CITY OF MONTREALRÔLE D'ÉVALUATION DES IMMEUBLES POUR L'EXERCICE FINANCIER COMMENÇANT LE 1ER MAI, 1937
VALUATION ROLL OF IMMOVABLE PROPERTY FOR THE FISCAL YEAR COMMENCING 1ST MAY, 1937RUE LAVIGNE.
STREETARRONDISSEMENT ÉLECTORAL 5
ELECTORAL DISTRICTQUARTIER AHUNTSIC.
WARD

COMPTE No ACCOUNT No.	SITUATION DE LA PROPRIÉTÉ LOCATION OF PROPERTY NOM ET ADRESSE DU PROPRIÉTAIRE NAME AND ADDRESS OF OWNER	CADASTRE - SUB-DIVISION OCCUPATION ET/AND DÉNOMINATION	VALEUR (DOLLARS SEULEMENT) - VALUE (DOLLARS ONLY)							Entretien des Trottoirs Maintenance of Sidewalks Pds. From FL	VOÛTES VAULTS	RÉSOLUTION REDUCTION NO.
			TERRAIN LAND	BÂTIMENTS BUILDINGS	EXEMPT	CATHOLIQUE CATHOLIC	PROTESTANTE PROTESTANT	NEUTRE NEUTRAL	JUIVE JEWISH			
743816	LOT LAVIGNE. ISABEL LECKIE	PAR. ST. LAURENT. 26 844 P	80						80			
743817	LOT LAVIGNE MONTREAL PARK CO A/S E. OSTIGUY ALDRED BLDG.	26 843 N	80						80			
743818	LOT LAVIGNE DO	26 842 N	80						80			
743819	LOT LAVIGNE SARAH MC EVOY WIDOW OF THOMAS BENNETT 2047 UNION AVE	26 841 C	80				80					
743820	LOT LAVIGNE MONTREAL PARK CO A/S E. OSTIGUY ALDRED BLDG.	26 840 N	80						80			
743821	LOT LAVIGNE DO	26 839 N	80						80			
743822	LOT LAVIGNE DO	26 838 N	80						80			
743823	LOT LAVIGNE DO	26 837 N	80						80			
743824	LOT LAVIGNE CATHERINE A. MORRISON A/S BELL TELEP. CO., BEAVER HALL HILL	26 836 P	80						80			

CITÉ DE
CITY OF MONTREALRÔLE D'ÉVALUATION DES IMMEUBLES POUR L'EXERCICE FINANCIER COMMENÇANT LE 1^{ER} MAI, 1937
VALUATION ROLL OF IMMOVABLE PROPERTY FOR THE FISCAL YEAR COMMENCING 1ST MAY, 1937RUE LAVIGNE.
STREETARRONDISSEMENT ÉLECTORAL 5
ELECTORAL DISTRICTQUARTIER AHUNTSIC.
WARD

COMPTE No ACCOUNT No.	SITUATION DE LA PROPRIÉTÉ LOCATION OF PROPERTY NOM ET ADRESSE DU PROPRIÉTAIRE NAME AND ADDRESS OF OWNER	CADASTRE - SUB-DIVISION OCCUPATION ET/AND DÉNOMINATION	VALEUR (DOLLARS SEULEMENT) - VALUE (DOLLARS ONLY)					Entretien des Trottoirs Maintenance of Sidewalks Pav. Front Pl.	VOÛTES VAULTS	RÉSOLUTION REDUCTION NO.
			TERRAIN LAND	BÂTIMENTS BUILDINGS	EXEMPT	VALEUR TOTALE - TOTAL VALUE				
						CATHOLIQUE CATHOLIC	PROTESTANTE PROTESTANT	NEUTRE NEUTRAL	JUIVE JEWISH	
743825	LOT LAVIGNE. SARAH ELIZABETH DONALDSON 1233 MC KAY APT. 1	PAR. ST. LAURENT. 26 835 SPINSTER P	80				80			
743826	LOT LAVIGNE SARAH MC EVOY WIDOW OF THOMAS BENNETT 629 UNION AVE.	26 834 PRINTER C	80			80				
743827	LOT LAVIGNE MONTREAL PARK CO A/S E. OSTIGUY ALDRED BLDG.	26 833 N	80					80		
743828	LOT LAVIGNE ETHYL LEYLAND HADDON ST. LAMBERT P.Q.	26 832 P	80				80			
743829	LOT LAVIGNE MONTREAL PARK CO A/S E. OSTIGUY ALDRED BLDG.	26 831 N	80				80	80 12/1		
743830	LOT LAVIGNE DO	26 1254 N	80					80		
743831	LOT LAVIGNE DO	26 1255 N	80					80		
743822	LOT LAVIGNE DO	26 1256 N	80					80		
743833	LOT LAVIGNE DO	26 1257 N	80					80		

CITÉ DE
CITY OF MONTREALRÔLE D'ÉVALUATION DES IMMEUBLES POUR L'EXERCICE FINANCIER COMMENÇANT LE 1ER MAI, 1937
VALUATION ROLL OF IMMOVABLE PROPERTY FOR THE FISCAL YEAR COMMENCING 1ST MAY, 1937RUE LAVIGNE.
STREETARRONDISSEMENT ÉLECTORAL 5
ELECTORAL DISTRICTQUARTIER AHUNTSIC.
WARD

COMPTE No ACCOUNT No.	SITUATION DE LA PROPRIÉTÉ LOCATION OF PROPERTY NOM ET ADRESSE DU PROPRIÉTAIRE NAME AND ADDRESS OF OWNER	CADASTRE - SUB-DIVISION OCCUPATION ET/AND DÉNOMINATION	VALEUR (DOLLARS SEULEMENT) - VALUE (DOLLARS ONLY)					Entretien des Trottoirs Maintenance of Sidewalks Pub. Front FL	VOÛTES VAULTS	RÉSOLUTION REDUCTION NO.
			TERRAIN LAND	BÂTIMENTS BUILDINGS	EXEMPT	CATHOLIQUE CATHOLIC	PROTESTANTE PROTESTANT			
7 438 34	LOT LAVIGNE MONTREAL PARK CO A/S E. OSTIGUY ALDRED BLDG.	26 1258 N	80				80			
7 438 35	LOT LAVIGNE. DO	26 1259 N	80				80			
7 438 36	LOT LAVIGNE DO	26 1260 N	80				80			
7 438 37	LOT LAVIGNE DO	26 1261 N	80				80			
7 438 38	LOT LAVIGNE DO	26 1262 N	80				80			
7 438 39	LOT LAVIGNE. DO	26 1263 N	80				80			
7 438 40	LOT LAVIGNE DO	26 1264 N	80				80			
7 438 41	LOT LAVIGNE DO	26 1265 N	80				80			
7 438 42	LOT LAVIGNE DO	26 1266 N	80				80			
7 438 43	LOT LAVIGNE. DO	26 1267 N	80				80			
7 438 44	LOT LAVIGNE. DO	26 1268 N	80				80			

CITÉ DE MONTREAL
CITY OF

RÔLE D'ÉVALUATION DES IMMEUBLES POUR L'EXERCICE FINANCIER COMMENÇANT LE 1ER MAI, 1937
VALUATION ROLL OF IMMOVABLE PROPERTY FOR THE FISCAL YEAR COMMENCING 1ST MAY, 1937

RUE LAVIGNE. ARRONDISSEMENT ÉLECTORAL 5 QUARTIER AHUNTSIC.
STREET ELECTORAL DISTRICT WARD

COMPTE No ACCOUNT No.	SITUATION DE LA PROPRIÉTÉ LOCATION OF PROPERTY NOM ET ADRESSE DU PROPRIÉTAIRE NAME AND ADDRESS OF OWNER	CADASTRE - SUB-DIVISION OCCUPATION ET/AND DÉNOMINATION	VALEUR (DOLLARS SEULEMENT) - VALUE (DOLLARS ONLY)					Entretien des Trottoirs Maintenance of Sidewalks Pos. Front Fl.	VOÛTES VAULTS	RÉSOLUTION REDUCTION NO.
			TERRAIN LAND	BÂTIMENTS BUILDINGS	EXEMPT	VALEUR TOTALE - TOTAL VALUE				
					CATHOLIQUE CATHOLIC	PROTESTANTE PROTESTANT	NEUTRE NEUTRAL	JUIVE JEWISH		
		PAR. ST. LAURENT.								
743845	LOT LAVIGNE MONTREAL PARK CO A/S E. OSTIGUY ALDRED BLDG.	26 1269 N	80				80			
743846	LOT LAVIGNE DO	26 1270 N	80				80			
743847	LOT LAVIGNE DO	26 1271 N	80				80			
743848	LOT LAVIGNE DO	26 1272 N	80				80			
743849	LOT LAVIGNE. DO	26 1273 N	80				80			
743850	LOT LAVIGNE DO	26 1274 N	80				80			
743851	LOT LAVIGNE DO	26 1275 N	80				80			
743852	LOT LAVIGNE. DO	26 1276 N	80				80			
743853	LOT LAVIGNE DO	26 1277 N	80				80			
743854	LOT LAVIGNE DO	26 1278 N	80				80			
743855	LOT LAVIGNE DO	26 1279 N	80				80			

CITÉ DE MONTREAL
CITY OF

RÔLE D'ÉVALUATION DES IMMEUBLES POUR L'EXERCICE FINANCIER COMMENÇANT LE 1ER MAI, 1937
VALUATION ROLL OF IMMOVABLE PROPERTY FOR THE FISCAL YEAR COMMENCING 1ST MAY, 1937

RUE LAVIGNE. ARRONDISSEMENT ÉLECTORAL 5 QUARTIER AHUNTSIC.
STREET ELECTORAL DISTRICT WARD

COMPTE No ACCOUNT No.	SITUATION DE LA PROPRIÉTÉ LOCATION OF PROPERTY NOM ET ADRESSE DU PROPRIÉTAIRE NAME AND ADDRESS OF OWNER	CADASTRE - SUR-DIVISION OCCUPATION ET/AND DÉNOMINATION	VALEUR (DOLLARS SEULEMENT) - VALUE (DOLLARS ONLY)					Entretien des Trottoirs Maintenance of Sidewalks Pds. Front Pl.	VOÛTES VAULTS	RÉSOLUTION REDUCTION NO.
			TERRAIN LAND	BÂTIMENTS BUILDINGS	EXEMPT	CATHOLIQUE CATHOLIC	PROTESTANTE PROTESTANT			
743856	LOT LAVIGNE. MONTREAL PARK CO A/S E. OSTIGUY ALDRED BLDG.	PAR. ST. LAURENT. 26 1280 N	80					80		
743857	LOT LAVIGNE. DO	26 1281 N	80					80		
743858	LOT LAVIGNE DO	26 PT 1282 N	70					70		
743859	LOT LAVIGNE DO	26 PT 1283 REAR N	10					10		
743860	LOT LAVIGNE. DO	26 1286 N	10					10		
743861	LOT LAVIGNE. DO	26 1287 N	60					60		
743862	LOT LAVIGNE. DO	26 1288 242 649 N	80					80		
743863	LOT LAVIGNE. DO	242 650 N	80					80		
743864	LOT LAVIGNE. LA CITE DE MONTREAL	242 354 EX	80		80			80		
743865	LOT LAVIGNE. DO	242 355 EX	80		80			80		

CITÉ DE
CITY OF MONTREALRÔLE D'ÉVALUATION DES IMMEUBLES POUR L'EXERCICE FINANCIER COMMENÇANT LE 1ER MAI, 1937
VALUATION ROLL OF IMMOVABLE PROPERTY FOR THE FISCAL YEAR COMMENCING 1ST MAY, 1937RUE
STREET LAVIGNE.ARRONDISSEMENT ÉLECTORAL 5
ELECTORAL DISTRICTQUARTIER AHUNTSIC.
WARD

COMPTE No ACCOUNT No.	SITUATION DE LA PROPRIÉTÉ LOCATION OF PROPERTY NOM ET ADRESSE DU PROPRIÉTAIRE NAME AND ADDRESS OF OWNER	CADASTRE - SUB-DIVISION		VALEUR (DOLLARS SEULEMENT) - VALUE (DOLLARS ONLY)						Entretien des Trottoirs Maintenance of Sidewalks Pav. Front Pl.	VOÛTES VAULTS	RÉSOLUTION REDUCTION NO.
		OCCUPATION ET/AND DÉNOMINATION	TERRAIN LAND	BÂTIMENTS BUILDINGS	EXEMPT	VALEUR TOTALE - TOTAL VALUE			JUIVE JEWISH			
						CATHOLIQUE CATHOLIC	PROTESTANTE PROTESTANT	NEUTRE NEUTRAL				
7 43866	LOT LAVIGNE. MONTREAL PARK CO A/S E. OSTIGUY ALDRED BLDG.	242	356	N	80			80				
7 43867	LOT LAVIGNE. DO	242	357	N	80			80				
7 43868	LOT LAVIGNE. DO	242	358	N	80			80				
7 43869	LOT LAVIGNE DO	242	359	N	80			80				
7 43870	LOT LAVIGNE. MARIE A CASTAGNER EPSE DE FRS. XAVIER LAUZON 6261 CHABOT.	242	360	C	80	80						
7 43871	LOT LAVIGNE. MONTREAL PARK CO A/S E. OSTIGUY ALDRED BLDG.	242	361	N	80			80				
7 43872	LOT LAVIGNE DO	242	362	N	80			80				
7 43873	LOT LAVIGNE. DO	242	363	N	80			80				
7 43874	LOT LAVIGNE. DO	242	364	N	80			80				
7 43875	LOT LAVIGNE DO	242	365	N	80			80				

CITÉ DE MONTREAL
CITY OF

RÔLE D'ÉVALUATION DES IMMEUBLES POUR L'EXERCICE FINANCIER COMMENÇANT LE 1ER MAI, 1937
VALUATION ROLL OF IMMOVABLE PROPERTY FOR THE FISCAL YEAR COMMENCING 1ST MAY, 1937

RUE LAVIGNE.
STREET

ARRONDISSEMENT ÉLECTORAL 5
ELECTORAL DISTRICT

QUARTIER AHUNTSIC
WARD

COMPTÉ No ACCOUNT No.	SITUATION DE LA PROPRIÉTÉ LOCATION OF PROPERTY NOM ET ADRESSE DU PROPRIÉTAIRE NAME AND ADDRESS OF OWNER	CADASTRE -- SUB-DIVISION OCCUPATION ET/AND DÉNOMINATION	VALEUR (DOLLARS SEULEMENT) - VALUE (DOLLARS ONLY)							Entretien des Trottoirs Maintenance of Sidewalks Pos. Front Pl.	VOÛTES VAULTS	RÉSOLUTION REDUCTION NO.
			TERRAIN LAND	BÂTIMENTS BUILDINGS	EXEMPT	VALEUR TOTALE - TOTAL VALUE						
						CATHOLIQUE CATHOLIC	PROTESTANTE PROTESTANT	NEUTRE NEUTRAL	JUIVE JEWISH			
7 43876	LOT LAVIGNE. MONTREAL PARK CO A/S E. OSTIGUY ALDRED BLDG.	PAR. ST. LAURENT. 242 366 N	80					80				
7 43877	LOT LAVIGNE. DO	242 367 N	80					80				
7 43878	LOT LAVIGNE. DO	242 368 N	80					80				
7 43879	LOT LAVIGNE. DO	242 369 N	80					80				
7 43880	LOT LAVIGNE. DO	242 370 N	80					80				
7 43881	LOT LAVIGNE. DO	242 371 N	80					80				
7 43882	LOT LAVIGNE DO	242 372 N	80					80				
7 43883	LOT LAVIGNE. DO	242 373 N	80					80				
7 43884	LOT LAVIGNE. JOHANNA LAURIDSEN A/S D.W. O'GILVIE 9 FAIRFIELD AVE., GREENFIELD PARK QUE.,	242 374 P	80				80					
7 43885	LOT LAVIGNE. MONTREAL PARK CO A/S E. OSTIGUY ALDRED BUILDING.	242 375 N	80					80				

CITÉ DE
CITY OF MONTREALRÔLE D'ÉVALUATION DES IMMEUBLES POUR L'EXERCICE FINANCIER COMMENÇANT LE 1ER MAI, 1937
VALUATION ROLL OF IMMOVABLE PROPERTY FOR THE FISCAL YEAR COMMENCING 1ST MAY, 1937RUE
STREET

LAVIGNE.

ARRONDISSEMENT ÉLECTORAL 5
ELECTORAL DISTRICTQUARTIER AHUNTSIC.
WARD

COMPTE No ACCOUNT No.	SITUATION DE LA PROPRIÉTÉ LOCATION OF PROPERTY NOM ET ADRESSE DU PROPRIÉTAIRE NAME AND ADDRESS OF OWNER	CADASTRE -- SUB-DIVISION		VALEUR (DOLLARS SEULEMENT) -- VALUE (DOLLARS ONLY)						Entretien des Trotoirs Maintenance of Sidewalks Pav. Front Pl.	VOÛTES VAULTS	RÉSOLUTION REDUCTION NO.
		OCCUPATION ET/AND DÉNOMINATION	TERRAIN LAND	BÂTIMENTS BUILDINGS	EXEMPT	CATHOLIQUE CATHOLIC	PROTESTANTE PROTESTANT	NEUTRE NEUTRAL	JUIVE JEWISH			
		PAR. ST. LAURENT.										
7 438 86	LOT LAVIGNE. MONTREAL PARK CO A/S E. OSTIGUY ALDRED BLDG.	242 376 N	80					80				
7 438 87	LOT LAVIGNE. DO	242 377 N	80					80				
7 438 88	LOT LAVIGNE DO	242 378 N	80					80				
7 438 89	LOT LAVIGNE. DO	242 379 N	80					80				
7 438 90	LOT LAVIGNE. DO	242 380 N	80					80				
7 438 91	LOT LAVIGNE. DO	242 381 N	80					80				
7 438 92	LOT LAVIGNE. DO	242 382 N	80					80				
7 438 93	LOT LAVIGNE. DO	242 383 N	80					80				
7 438 94	LOT LAVIGNE. DO	242 384 N	80					80				
7 438 95	LOT LAVIGNE. DO	242 385 N	80					80				
7 438 96	LOT LAVIGNE. DO	242 386 N	80					80				

CITÉ DE
CITY OF MONTREALRÔLE D'ÉVALUATION DES IMMEUBLES POUR L'EXERCICE FINANCIER COMMENÇANT LE 1ER MAI, 1937
VALUATION ROLL OF IMMOVABLE PROPERTY FOR THE FISCAL YEAR COMMENCING 1ST MAY, 1937RUE LAVIGNE.
STREETARRONDISSEMENT ÉLECTORAL 5
ELECTORAL DISTRICTQUARTIER AHUNTSIC.
WARD

COMPTE No ACCOUNT No.	SITUATION DE LA PROPRIÉTÉ LOCATION OF PROPERTY NOM ET ADRESSE DU PROPRIÉTAIRE NAME AND ADDRESS OF OWNER	CADASTRE — SUB-DIVISION		VALEUR (DOLLARS SEULEMENT) — VALUE (DOLLARS ONLY)						Entretien des Trottoirs Maintenance of Sidewalks Pds. Front Pl.	VOÛTES VAULTS	RÉSOLUTION REDUCTION NO.
		OCCUPATION ET/AND DÉNOMINATION	TERRAIN LAND	DÂTIMENTS BUILDINGS	EXEMPT	CATHOLIQUE CATHOLIC	PROTESTANTE PROTESTANT	NEUTRE NEUTRAL	JUIVE JEWISH			
		PAR. ST. LAURENT.										
7 438 97	LOT LAVIGNE. MONTREAL PARK CO A/S E. OSTIGUY ALDRED BLDG	242 387 N	80					80				
7 438 98	LOT LAVIGNE. DO	242 388 N	80					80				
7 438 99	LOT LAVIGNE DO	242 389 N	80					80				
7 439 00	LOT LAVIGNE. DO	242 390 N	80					80				
7 439 01	LOT LAVIGNE. DO	242 391 N	80					80				
7 439 02	LOT LAVIGNE. DO	242 392 N	80					80				
7 439 03	LOT LAVIGNE. DO	242 393 N	80					80				
	<u>CLEROUX</u>											
7 439 04	LOT LAVIGNE DO	242 517 N	80					80				
7 439 05	LOT LAVIGNE. DO	242 518 N	80					80				
7 439 06	LOT LAVIGNE. DO	242 519 N	80					80				

CITÉ DE
CITY OF MONTREALRÔLE D'ÉVALUATION DES IMMEUBLES POUR L'EXERCICE FINANCIER COMMENÇANT LE 1ER MAI, 1937
VALUATION ROLL OF IMMOVABLE PROPERTY FOR THE FISCAL YEAR COMMENCING 1ST MAY, 1937RUE LAVIGNE.
STREETARRONDISSEMENT ÉLECTORAL 5
ELECTORAL DISTRICTQUARTIER AHUNTSIC.
WARD

COMPTE No ACCOUNT No.	SITUATION DE LA PROPRIÉTÉ LOCATION OF PROPERTY NOM ET ADRESSE DU PROPRIÉTAIRE NAME AND ADDRESS OF OWNER	CADASTRE — SUB-DIVISION OCCUPATION ET/AND DÉNOMINATION	VALEUR (DOLLARS SEULEMENT) — VALUE (DOLLARS ONLY)						Entretien des Trottoirs Maintenance of Sidewalks Pds. Front FL	VOÛTES VAULTS	RÉSOLUTION REDUCTION NO.
			TERRAIN LAND	BÂTIMENTS BUILDINGS	EXEMPT	VALEUR TOTALE — TOTAL VALUE					
						CATHOLIQUE CATHOLIC	PROTESTANTE PROTESTANT	NEUTRE NEUTRAL			
7 439 07	LOT LAVIGNE. MONTREAL PARK CO A/S E. OSTIGUY ALDRED BLDG.	PAR. ST. LAURENT. 242 520 N	80					80			
7 439 08	LOT LAVIGNE. DO	242 521 N	80					80			
7 439 09	LOT LAVIGNE DO	242 522 N	80					80			
7 439 10	LOT LAVIGNE. DO	242 523 N	80					80			
7 439 11	LOT LAVIGNE. MONTREAL PARK CO A/S E. OSTIGUY ALDRED BLDG.	242 524 N	80					80			
7 439 12	LOT LAVIGNE. DO	242 525 N	80					80			
7 439 13	LOT LAVIGNE. DO	242 526 N	80					80			
7 439 14	LOT LAVIGNE. DO	242 527 N	80					80			
7 439 15	LOT LAVIGNE. DO	242 528 N	80					80			
7 439 16	LOT LAVIGNE. DO	242 529 N	80					80			

CITÉ DE
CITY OF **MONTREAL**RÔLE D'ÉVALUATION DES IMMEUBLES POUR L'EXERCICE FINANCIER COMMENÇANT LE 1ER MAI, 1937
VALUATION ROLL OF IMMOVABLE PROPERTY FOR THE FISCAL YEAR COMMENCING 1ST MAY, 1937RUE
STREET

LAVIGNE.

ARRONDISSEMENT ÉLECTORAL 5
ELECTORAL DISTRICTQUARTIER
WARD

ARUNTSIC.

COMPTE No ACCOUNT No.	SITUATION DE LA PROPRIÉTÉ LOCATION OF PROPERTY NOM ET ADRESSE DU PROPRIÉTAIRE NAME AND ADDRESS OF OWNER	CADASTRE — SUB-DIVISION		VALEUR (DOLLARS SEULEMENT) — VALUE (DOLLARS ONLY)						Entretien des Trottoirs Maintenance of Sidewalks Par. Front Pl.	VOÛTES VAULTS	RÉSOLUTION REDUCTION NO.
		OCCUPATION ET/ANC DÉNOMINATION		TERRAIN LAND	BÂTIMENTS BUILDINGS	EXEMPT	CATHOLIQUE CATHOLIC	PROTESTANTE PROTESTANT	NEUTRE NEUTRAL			
7 439 17	LOT LAVIGNE. MONTREAL PARK CO., A/S E, OSTIGUY ALDRED BLDG.	PAR. ST. LAURENT. 242 530 N		80				80				
7 439 18	LOT LAVIGNE. DO	242 531 N		80				80				
7 439 19	LOT LAVIGNE. DO	242 532 N		80				80				
7 439 20	LOT LAVIGNE. DO	242 533 N		80				80				
7 439 21	LOT LAVIGNE. DO	242 534 N		80				80				
7 439 22	LOT LAVIGNE. DO	242 535 N		80				80				
7 439 23	LOT LAVIGNE. DO	242 536 N		80				80				
7 439 24	LOT LAVIGNE. DO	242 537 N		80				80				
7 439 25	LOT LAVIGNE. DO	242 538 N		80				80				
7 439 26	LOT LAVIGNE. DO	242 539 N		80				80				

CITÉ DE
CITY OF MONTREALRÔLE D'ÉVALUATION DES IMMEUBLES POUR L'EXERCICE FINANCIER COMMENÇANT LE 1^{ER} MAI, 1937
VALUATION ROLL OF IMMOVABLE PROPERTY FOR THE FISCAL YEAR COMMENCING 1ST MAY, 1937RUE
STREET LAVIGNE.ARRONDISSEMENT ÉLECTORAL 5
ELECTORAL DISTRICTQUARTIER AHUNTSIC.
WARD

COMPTE No ACCOUNT No.	SITUATION DE LA PROPRIÉTÉ LOCATION OF PROPERTY NOM ET ADRESSE DU PROPRIÉTAIRE NAME AND ADDRESS OF OWNER	CADASTRE — SUB-DIVISION		VALEUR (DOLLARS SEULEMENT) — VALUE (DOLLARS ONLY)						Entretien des Trottoirs Maintenance of Sidewalks Pds. Front Pl.	VOÛTES VAULTS	RÉSOLUTION REDUCTION NO.
		OCCUPATION ET/ANS DÉNOMINATION	TERRAIN LAND	BÂTIMENTS BUILDINGS	EXEMPT	VALEUR TOTALE — TOTAL VALUE						
						CATHOLIQUE CATHOLIC	PROTESTANTE PROTESTANT	NEUTRE NEUTRAL	JUIVE JEWISH			
7 439 27	LOT LAVIGNE. MONTREAL PARK CO A/S E. OSTIGUY ALDRED BLDG.	PAR. ST. LAURENT. 242 540 N	80					80				
7 439 28	LOT LAVIGNE. DO	242 541 N	80					80				
7 439 29	LOT LAVIGNE. DO	242 542 N	80					80				
7 439 30	LOT LAVIGNE. DO	242 543 N	80					80				
7 439 31	LOT LAVIGNE. DO	242 544 N	80					80				
7 439 32	LOT LAVIGNE. DO	242 545 N	80					80				
7 439 33	LOT LAVIGNE. DO	242 546 N	80					80				
7 439 34	LOT LAVIGNE. DO	242 547 N	80					80				
7 439 35	LOT LAVIGNE. DO	242 548 N	80					80				
7 439 36	LOT LAVIGNE. DO	242 549 N	80					80				

CITÉ DE
CITY OF MONTREALRÔLE D'ÉVALUATION DES IMMEUBLES POUR L'EXERCICE FINANCIER COMMENÇANT LE 1ER MAI, 1937
VALUATION ROLL OF IMMOVABLE PROPERTY FOR THE FISCAL YEAR COMMENCING 1ST MAY, 1937RUE LAVIGNE.
STREETARRONDISSEMENT ÉLECTORAL 5
ELECTORAL DISTRICTQUARTIER AHUNTSIC.
WARD

COMPTE No ACCOUNT No.	SITUATION DE LA PROPRIÉTÉ LOCATION OF PROPERTY NOM ET ADRESSE DU PROPRIÉTAIRE NAME AND ADDRESS OF OWNER	CADASTRE — SUB-DIVISION OCCUPATION ET/AND DÉNOMINATION	VALEUR (DOLLARS SEULEMENT) — VALUE (DOLLARS ONLY)						Entretien des Trottoirs Maintenance of Sidewalks Pds. Front Ft.	VOÛTES VAULTS	RÉSOLUTION REDUCTION NO.
			TERRAIN LAND	BÂTIMENTS BUILDINGS	EXEMPT	VALEUR TOTALE — TOTAL VALUE					
			CATHOLIQUE CATHOLIC	PROTESTANTE PROTESTANT	NEUTRE NEUTRAL						
7 439 37	LOT LAVIGNE. MONTREAL PARK CO A/S E. OSTIGUY ALDRED BLDG.	PAR. ST. LAURENT. 242 550 N	80					80			
7 439 38	LOT LAVIGNE. DO	242 551 N	80					80			
7 439 39	LOT LAVIGNE. DO	242 552 N	80					80			
7 439 40	LOT LAVIGNE. DO	242 553 N	80					80			
7 439 41	LOT LAVIGNE. DO	242 554 N	80					80			
7 439 42	LOT LAVIGNE. DO	242 555 N	80					80			
7 439 43	LOT LAVIGNE. DO	242 556 N	70					70			
	<u>POIRIER</u>										
7 439 44	LOT LAVIGNE. MONTREAL PARK CO A/S E. OSTIGUY ALDRED BLDG.	242 PT. 558 N	40					40			
7 439 45	LOT LAVIGNE. DO	242 PT 559 N	20					20			

CITÉ DE
CITY OF MONTREALRÔLE D'ÉVALUATION DES IMMEUBLES POUR L'EXERCICE FINANCIER COMMENÇANT LE 1ER MAI, 1937
VALUATION ROLL OF IMMOVABLE PROPERTY FOR THE FISCAL YEAR COMMENCING 1ST MAY, 1937RUE
STREET LAVIGNE.ARRONDISSEMENT ÉLECTORAL 5
ELECTORAL DISTRICTQUARTIER AHUNTSIC.
WARD

COMPTE No ACCOUNT No.	SITUATION DE LA PROPRIÉTÉ LOCATION OF PROPERTY NOM ET ADRESSE DU PROPRIÉTAIRE NAME AND ADDRESS OF OWNER	CADASTRE -- SUB-DIVISION OCCUPATION ET/AND DÉNOMINATION	VALEUR (DOLLARS SEULEMENT) -- VALUE (DOLLARS ONLY)							Entretien des Trottoirs Maintenance of Sidewalks Pos. Front Pt.	VOÛTES VAULTS	RÉSOLUTION REDUCTION NO.
			TERRAIN LAND	BÂTIMENTS BUILDINGS	EXEMPT	VALEUR TOTALE -- TOTAL VALUE						
						CATHOLIQUE CATHOLIC	PROTESTANTE PROTESTANT	NEUTRE NEUTRAL	JUIVE JEWISH			
7 439 46	LOT LAVIGNE. LA CIE DES TERRAINS DE ST. LAURENT. A/S E. OSTIGUY 84 NOTRE DAME O.	PAR. ST. LAURENT. 242 PT 219 N	30					30				
-----TRVERSEZ-----												
7 439 47	LOT LAVIGNE. DO	242 PT 144 N	50					50				
7 439 48	LOT LAVIGNE. DO	242 PT 146 N	130					130				
7 439 49	LOT LAVIGNE. MONTREAL PARK CO A/S E. OSTIGUY ALDRED BLDG.	242 515 N	80					80				
7 439 50	LOT LAVIG NE DO	242 514 N	80					80				
7 439 51	LOT LAVIGNE. DO	242 513 N	80					80				
7 439 52	LOT LAVIGNE. DO	242 512 N	80					80				
7 439 53	LOT LAVIGNE. DO	242 511 N	80					80				
7 439 54	LOT LAVIGNE. DO	242 510 N	80					80				

CITÉ DE
CITY OF **MONTREAL**

RÔLE D'ÉVALUATION DES IMMEUBLES POUR L'EXERCICE FINANCIER COMMENÇANT LE 1ER MAI, 1937
VALUATION ROLL OF IMMOVABLE PROPERTY FOR THE FISCAL YEAR COMMENCING 1ST MAY, 1937

RUE LAVIGNE.
STREET

ARRONDISSEMENT ÉLECTORAL 5
ELECTORAL DISTRICT

QUARTIER AHUNTSIC.
WARD

COMPTE No ACCOUNT No.	SITUATION DE LA PROPRIÉTÉ LOCATION OF PROPERTY NOM ET ADRESSE DU PROPRIÉTAIRE NAME AND ADDRESS OF OWNER	CADASTRE — SUB-DIVISION		VALEUR (DOLLARS SEULEMENT) — VALUE (DOLLARS ONLY)						Entretien des Trottoirs Maintenance of Sidewalks Pct. Front Fc.	VOÛTES VAULTS	RÉSOLUTION REDUCTION NO.
		OCCUPATION ET/AND DÉNOMINATION	FERRAIN LAND	BÂTIMENTS BUILDINGS	EXEMPT	VALEUR TOTALE — TOTAL VALUE						
						CATHOLIQUE CATHOLIC	PROTESTANTE PROTESTANT	NEUTRE NEUTRAL	JUIVE JEWISH			
7 439 55	LOT LAVIGNE. MONTREAL PARK CO A/S E. OSTIGUY ALDRED BLDG.	PAR. ST. LAURENT. 242 509 N	80					80				
7 439 56	LOT LAVIGNE. DO	242 508 N	80					80				
7 439 57	LOT LAVIGNE DO	242 507 N	80					80				
7 439 58	LOT LAVIGNE. DO	242 506 N	80					80				
7 439 59	LOT LAVIGNE. DO	242 505 N	80					80				
7 439 60	LOT LAVIGNE. DO	242 504 N	80					80				
7 439 61	LOT LAVIGNE DO	242 503 N	80					80				
7 439 62	LOT LAVIGNE. DO	242 502 N	80					80				
7 439 63	LOT LAVIGNE. DO	242 501 N	80					80				
7 439 64	LOT LAVIGNE. DO	242 500 N	80					80				

CITÉ DE
CITY OF **MONTREAL**RÔLE D'ÉVALUATION DES IMMEUBLES POUR L'EXERCICE FINANCIER COMMENÇANT LE 1^{ER} MAI, 1937
VALUATION ROLL OF IMMOVABLE PROPERTY FOR THE FISCAL YEAR COMMENCING 1ST MAY, 1937RUE
STREET LAVIGNE.ARRONDISSEMENT ÉLECTORAL 5
ELECTORAL DISTRICTQUARTIER
WARD AMUNTSIC.

COMPTE No ACCOUNT NO.	SITUATION DE LA PROPRIÉTÉ LOCATION OF PROPERTY NOM ET ADRESSE DU PROPRIÉTAIRE NAME AND ADDRESS OF OWNER	CADASTRE — SUB-DIVISION OCCUPATION 2 ^Y /AND DÉNOMINATION	VALEUR (DOLLARS SEULEMENT) — VALUE (DOLLARS ONLY)							Entretien des Trottoirs Maintenance of Sidewalks Pds, Front Ft.	VOÛTES VAULTS	RÉSOLUTION REDUCTION NO.
			TERRAIN LAND	BÂTIMENTS BUILDINGS	EXEMPT	CATHOLIQUE CATHOLIC	PROTESTANTE PROTESTANT	NEUTRE NEUTRAL	JUIVE JEWISH			
7 439 65	LOT LAVIGNE. MONTREAL PARK CO 1/3 E. OSTIGUY ALDRED BLDG.	PAR. ST. LAURENT. 242 499 N	80						80			
7 439 66	LOT LAVIGNE. DO	242 498 N	80						80			
7 439 67	LOT LAVIGNE. DO	242 497 N	80						80			
7 439 68	LOT LAVIGNE. DO	242 496 N	80						80			
7 439 69	LOT LAVIGNE. DO	242 495 N	80						80			
7 439 70	LOT LAVIGNE. DO	242 494 N	80						80			
7 439 71	LOT LAVIGNE. DO	242 493 N	80						80			
7 439 72	LOT LAVIGNE. DO	242 492 N	80						80			
7 439 73	LOT LAVIGNE. DO	242 491 N	80						80			
7 439 74	LOT LAVIGNE. DO	242 490 N	80						80			

CITÉ DE
CITY OF MONTREALRÔLE D'ÉVALUATION DES IMMEUBLES POUR L'EXERCICE FINANCIER COMMENÇANT LE 1ER MAI, 1937
VALUATION ROLL OF IMMOVABLE PROPERTY FOR THE FISCAL YEAR COMMENCING 1ST MAY, 1937RUE LAVIGNE
STREETARRONDISSEMENT ÉLECTORAL 5
ELECTORAL DISTRICTQUARTIER AHUNTSIC.
WARD

COMPTE No ACCOUNT No.	SITUATION DE LA PROPRIÉTÉ LOCATION OF PROPERTY NOM ET ADRESSE DU PROPRIÉTAIRE NAME AND ADDRESS OF OWNER	CADASTRE - SUB-DIVISION		VALEUR (DOLLARS SEULEMENT) - VALUE (DOLLARS ONLY)						Entretien des Trotoirs Maintenance of Sidewalks Pds. Front Fl.	VOÛTES VAULTS	RÉSOLUTION REDUCTION NO.
		OCCUPATION ET/AND DÉNOMINATION	TERRAIN LAND	BÂTIMENTS BUILDINGS	EXEMPT	CATHOLIQUE CATHOLIC	PROTESTANTE PROTESTANT	NEUTRE NEUTRAL	JUIVE JEWISH			
7 439 75	LOT LAVIGNE. MONTREAL PARK CO A/S E. OSTIGUY ALDRED BLDG	PAR. ST. LAURENT. 242 489 N	80					80				
7 439 76	LOT LAVIGNE. DO	242 488 N	80					80				
7 439 77	LOT LAVIGNE. DO	242 487 N	80					80				
7 439 78	LOT LAVIGNE. DO	242 485 N	80					80				
7 439 79	LOT LAVIGNE. DO	242 485 N	80					80				
7 439 80	LOT LAVIGNE. DO	242 484 N	80					80				
7 439 81	LOT LAVIGNE. DO	242 483 N	80					80				
7 439 82	LOT LAVIGNE. DO	242 482 N	80					80				
7 439 83	LOT LAVIGNE. DO	242 481 N	80					80				
7 439 84	LOT LAVIGNE. DO	242 480 N	80					80				

CITÉ DE
CITY OF **MONTREAL**RÔLE D'ÉVALUATION DES IMMEUBLES POUR L'EXERCICE FINANCIER COMMENÇANT LE 1ER MAI, 1937
VALUATION ROLL OF IMMOVABLE PROPERTY FOR THE FISCAL YEAR COMMENCING 1ST MAY, 1937RUE
STREET

LAVIGNE.

ARRONDISSEMENT ÉLECTORAL
ELECTORAL DISTRICT

5

QUARTIER
WARD

AHUNTS IC.

COMPTE No ACCOUNTY No.	SITUATION DE LA PROPRIÉTÉ LOCATION OF PROPERTY NOM ET ADRESSE DU PROPRIÉTAIRE NAME AND ADDRESS OF OWNER	CADASTRE - SUB-DIVISION OCCUPATION ET/ANC DÉNOMINATION		VALEUR (DOLLARS SEULEMENT) -- VALUE (DOLLARS ONLY)						Entretien des Trotoirs Maintenance of Sidewalks Pés, Front FL	VOÛTES VAULTS	RÉSOLUTION REDUCTION NO.	
		TERRAIN LAND	BÂTIMENTS BUILDINGS	EXEMPT	CATHOLIQUE CATHOLIC	PROTESTANTE PROTESTANT	NEUTRE NEUTRAL	JUIVE JEWISH	VALEUR TOTALE - TOTAL VALUE				
		PAR. ST. LAURENT.											
7 439 85	LOT LAVIGNE. MONTREAL PARK CO A/S E. OSTIGUY ALDRED BLDG.	242	479 N	80					80				
7 439 86	LOT LAVIGNE. DO	242	478 N	80					80				
7 439 87	LOT LAVIGNE. DO	242	477 N	80					80				
7 439 88	LOT LAVIGNE. DO	242	476 N	80					80				
7 439 89	LOT LAVIGNE. DO	242	475 N	80					80				
7 439 90	LOT LAVIGNE. DO	242	474 N	80					80				
	<u>CLEROUX</u>												
7 439 91	LOT LAVIGNE. DO	242	352 N	80					80				
7 439 92	LOT LAVIGNE. DO	242	351 N	80					80				
7 439 93	LOT LAVIGNE. DO	242	350 N	80					80				

CITÉ DE
CITY OF MONTREALRÔLE D'ÉVALUATION DES IMMEUBLES POUR L'EXERCICE FINANCIER COMMENÇANT LE 1^{ER} MAI, 1937
VALUATION ROLL OF IMMOVABLE PROPERTY FOR THE FISCAL YEAR COMMENCING 1ST MAY, 1937RUE LAVIGNE.
STREETARRONDISSEMENT ÉLECTORAL 5
ELECTORAL DISTRICTQUARTIER AHUNTSIC.
WARD

COMPTE No ACCOUNT No.	SITUATION DE LA PROPRIÉTÉ LOCATION OF PROPERTY NOM ET ADRESSE DU PROPRIÉTAIRE NAME AND ADDRESS OF OWNER	CADASTRE - SUB-DIVISION		VALEUR (DOLLARS SEULEMENT) - VALUE (DOLLARS ONLY)						Entretien des Trottoirs Maintenance of Sidewalks Pds, Front Fl.	VOÛTES VAULTS	RÉSOLUTION REDUCTION NO.
		OCCUPATION ET/OU DÉNOMINATION	TERRAIN LAND	BÂTIMENTS BUILDINGS	EXEMPT	CATHOLIQUE CATHOLIC	PROTESTANTE PROTESTANT	NEUTRE NEUTRAL	JUIVE JEWISH			
7 439 94	LOT LAVIGNE. MONTREAL PARK CO N/S E. OSTIGUY ALDRED BLDG.	PAR. ST. LAURENT. 242 349 N	80					80				
7 439 95	LOT LAVIGNE. DO	242 348 N	80					80				
7 439 96	LOT LAVIGNE. DO	242 347 N	80					80				
7 439 97	LOT LAVIGNE. DO	242 346 N	80					80				
7 439 98	LOT LAVIGNE. DO	242 345 N	80					80				
7 439 99	LOT LAVIGNE. DO	242 344 N	80					80				
7 440 00	LOT LAVIGNE. DO	242 343 N	80					80				
7 440 01	LOT LAVIGNE. DO	242 342 N	80					80				
7 440 02	LOT LAVIGNE. DO	242 341 N	80					80				
7 440 03	LOT LAVIGNE. DO	242 340 N	80					80				

CITÉ DE
CITY OF MONTREALRÔLE D'ÉVALUATION DES IMMEUBLES POUR L'EXERCICE FINANCIER COMMENÇANT LE 1^{ER} MAI, 1937
VALUATION ROLL OF IMMOVABLE PROPERTY FOR THE FISCAL YEAR COMMENCING 1ST MAY, 1937RUE LAVIGNE.
STREETARRONDISSEMENT ÉLECTORAL 5
ELECTORAL DISTRICTQUARTIER AHUNTSIC.
WARD

COMPTE No. ACCOUNT No.	SITUATION DE LA PROPRIÉTÉ LOCATION OF PROPERTY NOM ET ADRESSE DU PROPRIÉTAIRE NAME AND ADDRESS OF OWNER	CADASTRE - SUB-DIVISION OCCUPATION ET/AND DÉNOMINATION		TERRAIN LAND	BÂTIMENTS BUILDINGS	VALEUR (DOLLARS SEULEMENT) - VALUE (DOLLARS ONLY)					Entretien des Trotoirs Maintenance of Sidewalks Pds. Front Fl.	VOÛTES VAULTS	RÉSOLUTION REDUCTION NO.
		EXEMPT	CATHOLIQUE CATHOLIC			PROTESTANTE PROTESTANT	NEUTRE NEUTRAL	JUIVE JEWISH	VALEUR TOTALE - TOTAL VALUE				
7 440 04	LOT LAVIGNE. MONTREAL PARK CO A/S E. OSTIGUY ALDRED BLDG.	242	339 N	80					80				
7 440 05	LOT LAVIGNE. DO	242	338 N	80					80				
7 440 06	LOT LAVIGNE. DO	242	337 N	80					80				
7 440 07	LOT LAVIGNE. MONTREAL PARK CO <i>do</i>	242	336 N	80					80				
7 440 08	LOT LAVIGNE. DO	242	335 N	80					80				
7 440 09	LOT LAVIGNE. DO	242	334 N	80					80				
7 440 10	LOT LAVIGNE. DO	242	333 N	80					80				
7 440 11	LOT LAVIGNE. DO	242	332 N	80					80				
7 440 12	LOT LAVIGNE. DO	242	331 N	80					80				
7 440 13	LOT LAVIGNE. DO	242	330 N	80					80				

CITÉ DE
CITY OF **MONTREAL**RÔLE D'ÉVALUATION DES IMMEUBLES POUR L'EXERCICE FINANCIER COMMENÇANT LE 1ER MAI, 1937
VALUATION ROLL OF IMMOVABLE PROPERTY FOR THE FISCAL YEAR COMMENCING 1ST MAY, 1937RUE
STREET

LAVIGNE.

ARRONDISSEMENT ÉLECTORAL
ELECTORAL DISTRICT

5

QUARTIER
WARD

AHUNTSIC.

COMPTE No ACCOUNT No.	SITUATION DE LA PROPRIÉTÉ LOCATION OF PROPERTY NOM ET ADRESSE DU PROPRIÉTAIRE NAME AND ADDRESS OF OWNER	CADASTRE -- SUB-DIVISION		VALEUR (DOLLARS SEULEMENT) -- VALUE (DOLLARS ONLY)						Entretien des Trottoirs Maintenance of Sidewalks Pds. Front FL	VOÛTES VAULTS	RÉSOLUTION REDUCTION NO.
		OCCUPATION ET/AND DÉNOMINATION	TERRAIN LAND	BÂTIMENTS BUILDINGS	EXEMPT	CATHOLIQUE CATHOLIC	PROTESTANTE PROTESTANT	NEUTRE NEUTRAL	JUIVE JEWISH			
7 440 14	LOT LAVIGNE MONTREAL PARK CO A/S E. OSTIGUY ALDRED BLDG.	PAR. ST. LAURENT. 242 329 N	80					80				
7 440 15	LOT LAVIGNE. DO	242 328 N	80					80				
7 440 16	LOT LAVIGNE. DO	242 327 N	80					80				
7 440 17	LOT LAVIGNE. DO	242 326 N	80					80				
7 440 18	LOT LAVIGNE. MONTREAL PARK CO A/S E. OSTIGUY <i>do</i> ALDRED BLDG.	242 325 N	80					80				
7 440 19	LOT LAVIGNE. DO	242 324 N	80					80				
7 440 20	LOT LAVIGNE. DO	242 323 N	80					80				
7 440 21	LOT LAVIGNE. DO	242 322 N	80					80				
7 440 22	LOT LAVIGNE. DO	242 321 N	80					80				
7 440 23	LOT LAVIGNE. DO	242 320 N	80					80				

CITÉ DE
CITY OF MONTREALRÔLE D'ÉVALUATION DES IMMEUBLES POUR L'EXERCICE FINANCIER COMMENÇANT LE 1ER MAI, 1937
VALUATION ROLL OF IMMOVABLE PROPERTY FOR THE FISCAL YEAR COMMENCING 1ST MAY, 1937RUE
STREET LAVIGNE.ARRONDISSEMENT ÉLECTORAL
ELECTORAL DISTRICT 5QUARTIER
WARD AHUNTSIC.

COMPTE No ACCOUNT No.	SITUATION DE LA PROPRIÉTÉ LOCATION OF PROPERTY NOM ET ADRESSE DU PROPRIÉTAIRE NAME AND ADDRESS OF OWNER	CADASTRE -- SUB-DIVISION OCCUPATION ET/AND DÉNOMINATION	VALEUR (DOLLARS SEULEMENT) -- VALUE (DOLLARS ONLY)					Entretien des Trottoirs Maintenance of Sidewalks Pds. Front PL	VOÛTES VAULTS	RÉSOLUTION REDUCTION NO.
			TERRAIN LAND	BÂTIMENTS BUILDINGS	EXEMPT	VALEUR TOTALE -- TOTAL VALUE				
						CATHOLIQUE CATHOLIC	PROTESTANTE PROTESTANT	NEUTRE NEUTRAL	JUIVE JEWISH	
7 440 24	LOT LAVIGNE. WILFRID LEBLANC IRENE LEBLANC HENRI LEBLANC DENIS LEBLANC CHARLES EDOUARD LEBLANC THERESE LEBLANC A/S WM. NAP. LEBLANC R.R. #4 ALEXANDRIA ONT.	PAR. ST. LAURENT. 242 319 C (TOUS MINEURS)	80			80				
7 440 25	LOT LAVIGNE. MONTREAL PARK CO A/S E. OSTIGUY ALDRED BLDG.	242 318 N	80					80		
7 440 26	LOT LAVIGNE. DO	242 317 N	80					80		
7 440 27	LOT LAVIGNE. DO	242 316 N	80					80		
7 440 28	LOT LAVIGNE. DO	242 315 N	80					80		
7 440 29	LOT LAVIGNE. DO	242 314 N	80					80		
7 440 30	LOT LAVIGNE. DO	242 313 N	80					80		
7 440 31	DE LA PAIX LOT LAVIGNE. DO	242 658 N	80					80		

CITÉ DE
CITY OF MONTREALRÔLE D'ÉVALUATION DES IMMEUBLES POUR L'EXERCICE FINANCIER COMMENÇANT LE 1^{ER} MAI, 1937
VALUATION ROLL OF IMMOVABLE PROPERTY FOR THE FISCAL YEAR COMMENCING 1ST MAY, 1937RUE LAVIGNE.
STREETARRONDISSEMENT ÉLECTORAL 5
ELECTORAL DISTRICTQUARTIER AHUNTSIC.
WARD

COMPTE No ACCOUNT No.	SITUATION DE LA PROPRIÉTÉ LOCATION OF PROPERTY NOM ET ADRESSE DU PROPRIÉTAIRE NAME AND ADDRESS OF OWNER	CADASTRE - SUB-DIVISION		VALEUR (DOLLARS SEULEMENT) - VALUE (DOLLARS ONLY)						Entretien des Trottoirs Maintenance of Sidewalks Pds. Front PL	VOÛTES VAULTS	RÉSOLUTION REDUCTION NO.
		OCCUPATION ET/AND DÉNOMINATION	TERRAIN LAND	BÂTIMENTS BUILDINGS	VALEUR TOTALE - TOTAL VALUE							
					EXEMPT	CATHOLIQUE CATHOLIC	PROTESTANTE PROTESTANT	NEUTRE NEUTRAL	JUIVE JEWISH			
7 440 32	LOT LAVIGNE. MONTREAL PARK CO A/S E. OSTIGUY ALDRED BLDG.	PAR. ST. LAURENT. 242 657 26 1246 N	80					80				
7 440 33	LOT LAVIGNE. DO	26 1245 N	80					80				
7 440 34	LOT LAVIGNE. DO	26 1244 N	80					80				
7 440 35	LOT LAVIGNE. DO	26 PT 1243 N	80					80				
7 440 36	LOT LAVIGNE. DO	26 PT 1242 REAR. N	20					20				
7 440 37	LOT LAVIGNE DO	26 PT 1239 N	10					10				
7 440 38	LOT LAVIGNE. DO	26 PT 1238 N	50					50				
7 440 39	LOT LAVIGNE. DO	26 PT 1237 N	80					80				
7 440 40	LOT LAVIGNE. DO	26 1236 N	80					80				
7 440 41	LOT LAVIGNE. DO	26 1235 N	80					80				

CITÉ DE
CITY OF **MONTREAL**RÔLE D'ÉVALUATION DES IMMEUBLES POUR L'EXERCICE FINANCIER COMMENÇANT LE 1^{ER} MAI, 1937
VALUATION ROLL OF IMMOVABLE PROPERTY FOR THE FISCAL YEAR COMMENCING 1ST MAY, 1937RUE
STREET LAVIGNE.ARRONDISSEMENT ÉLECTORAL 5
ELECTORAL DISTRICTQUARTIER
WARD AMUNTSIG.

COMPTE No ACCOUNT No.	SITUATION DE LA PROPRIÉTÉ LOCATION OF PROPERTY NOM ET ADRESSE DU PROPRIÉTAIRE NAME AND ADDRESS OF OWNER	CADASTRE - SUB-DIVISION OCCUPATION ET/AND DÉNOMINATION	TERRAIN LAND	BÂTIMENTS BUILDINGS	VALEUR (DOLLARS SEULEMENT) - VALUE (DOLLARS ONLY)				Entretien des Trotoirs Maintenance of Sidewalks Pds. Front Pl.	VOÛTES VAULTS	RÉSOLUTION REDUCTION NO.
					EXEMPT	CATHOLIQUE CATHOLIC	PROTESTANTE PROTESTANT	NEUTRE NEUTRAL			
		PAR. ST. LAURENT.									
7 440 42	LOT LAVIGNE. MONTREAL PARK CO A/S E. OSTIGUY. ALDRED BLDG.	26 1234 N	80				80				
7 440 43	LOT LAVIGNE. DO	26 1233 N	80				80				
7 440 44	LOT LAVIGNE. DO	26 1232 N	80				80				
7 440 45	LOT LAVIGNE. DO	26 1231 N	80				80				
<i>744046</i>	<i>Lot Lavigne</i> <i>Do</i>	<i>26 1230</i> <i>7c</i>	80				80				
7 440 47	LOT LAVIGNE. DO	26 1229 N	80				80				<i>cont. 1.</i>
7 440 48	LOT LAVIGNE. DO	26 1228 N	80				80				
7 440 49	LOT LAVIGNE. DO	26 1227 N	80				80				
7 440 50	LOT LAVIGNE. DO	26 1226 N	80				80				
7 440 51	LOT LAVIGNE. DO	26 1225 N	80				80				
7 440 52	LOT LAVIGNE. DO	26 1224 N	80				80				

CITÉ DE
CITY OF **MONTREAL**RÔLE D'ÉVALUATION DES IMMEUBLES POUR L'EXERCICE FINANCIER COMMENÇANT LE 1ER MAI, 1937
VALUATION ROLL OF IMMOVABLE PROPERTY FOR THE FISCAL YEAR COMMENCING 1ST MAY, 1937RUE LAVIGNE.
STREETARRONDISSEMENT ÉLECTORAL 5
ELECTORAL DISTRICTQUARTIER AHUNTSIC.
WARD

COMPTE No ACCOUNT No.	SITUATION DE LA PROPRIÉTÉ LOCATION OF PROPERTY NOM ET ADRESSE DU PROPRIÉTAIRE NAME AND ADDRESS OF OWNER	CADASTRE - SUB-DIVISION		VALEUR (DOLLARS SEULEMENT) - VALUE (DOLLARS ONLY)						Entretien des Trottoirs Maintenance of Sidewalks Pds. Front Pl.	VOÛTES VAULTS	RÉSOLUTION REDUCTION NO.
		OCCUPATION ET/AND DÉNOMINATION	TERRAIN LAND	BÂTIMENTS BUILDINGS	EXEMPT	CATHOLIQUE CATHOLIC	PROTESTANTE PROTESTANT	NEUTRE NEUTRAL	JUIVE JEWISH			
7 440 53	LOT LAVIGNE. MONTREAL PBRK CO A/S E. OSTIGUY ALDRED BLDG.	26 1223 N	80					80				
7 440 54	LOT LAVIGNE. DO	26 1222 N	80					80				
7 440 55	LOT LAVIGNE. DO	26 1221 N	80					80				
7 440 56	LOT LAVIGNE. DO	26 1220 N	80					80				
7 440 57	LOT LAVIGNE. DO	26 1219 N	80					80				
7 440 58	LOT LAVIGNE. DO	26 1218 N	80					80				
7 440 59	LOT LAVIGNE. DO	26 1217 N	80					80				
7 440 60	LOT LAVIGNE. DO	26 1216 N	80					80				
7 440 61	LOT LAVIGNE. DO	26 1215 N	80					80				
7 440 62	LOT LAVIGNE. DO	26 1214 N	80					80				

CITÉ DE
CITY OF MONTREALRÔLE D'ÉVALUATION DES IMMEUBLES POUR L'EXERCICE FINANCIER COMMENÇANT LE 1ER MAI, 1937
VALUATION ROLL OF IMMOVABLE PROPERTY FOR THE FISCAL YEAR COMMENCING 1ST MAY, 1937RUE LAVIGNE.
STREETARRONDISSEMENT ÉLECTORAL
ELECTORAL DISTRICT

5

QUARTIER AHUNTSIC.
WARD

COMPTE No. ACCOUNT No.	SITUATION DE LA PROPRIÉTÉ LOCATION OF PROPERTY NOM ET ADRESSE DU PROPRIÉTAIRE NAME AND ADDRESS OF OWNER	CADASTRE — SUB-DIVISION OCCUPATION ET/AND DÉNOMINATION	TERRAIN LAND	BÂTIMENTS BUILDINGS	VALEUR (DOLLARS SEULEMENT) — VALUE (DOLLARS ONLY)					Entretien des Trotoirs Maintenance of Sidewalks Pub. Front FL	VOÛTES VAULTS	RÉSOLUTION REDUCTION NO.
					EXEMPT	CATHOLIQUE CATHOLIC	PROTESTANTE PROTESTANT	NEUTRE NEUTRAL	JUIVE JEWISH			
		PAN. ST. LAURENT.										
7 440 63	LOT LAVIGNE. MONTREAL PARK CO A/S E. OSTIGUY ALDRED BLDG.	26 1213 N	80					80				
7 440 64	LOT LAVIGNE. DO	26 1212 N	80					80				
	DUDEMAINE											
7 440 65	LOT LAVIGNE. DO	26 692 N	80					80				
7 440 66	LOT LAVIGNE. DO	26 693 N	80					80				
7 440 67	LOT LAVIGNE. THOMAS GLIDDEN 3147 WELLINGTON VERDUN.	26 694 P	80					80				
7 440 68	LOT LAVIGNE. DO	26 695 P	80					80				
7 440 69	LOT LAVIGNE. DO	26 696 P	80					80				
7 440 70	LOT LAVIGNE. JAMES BRODERICK 251 ST. JAMES WEST.	26 697 DETECTIVE C	80				80					
7 440 71	LOT LAVIGNE. DO	26 698 C	80				80					

CITÉ DE
CITY OF MONTREALRÔLE D'ÉVALUATION DES IMMEUBLES POUR L'EXERCICE FINANCIER COMMENÇANT LE 1ER MAI, 1937
VALUATION ROLL OF IMMOVABLE PROPERTY FOR THE FISCAL YEAR COMMENCING 1ST MAY, 1937RUE
STREET LAVIGNE.ARRONDISSEMENT ÉLECTORAL 5
ELECTORAL DISTRICTQUARTIER AHUNSLC.
WARD

COMPTE No ACCOUNT No.	SITUATION DE LA PROPRIÉTÉ LOCATION OF PROPERTY NOM ET ADRESSE DU PROPRIÉTAIRE NAME AND ADDRESS OF OWNER	CADASTRE -- SUB-DIVISION		VALEUR (DOLLARS SEULEMENT) -- VALUE (DOLLARS ONLY)					Entretien des Trotoirs Maintenance of Sidewalks Pds. Front Pl.	VOÛTES VAULTS	RÉSOLUTION REDUCTION NO.
		OCCUPATION ET/AND DÉNOMINATION	TERRAIN LAND	BÂTIMENTS BUILDINGS	EXEMPT	CATHOLIQUE CATHOLIC	PROTESTANTE PROTESTANT	NEUTRE NEUTRAL			
		PAR. ST. LAURENT.									
7 440 72	LOT LAVIGNE. MONTREAL PARK CO A/S E. OSTIGUY ALDRED BLDG.	26	699	N	80			80			
7 440 73	LOT LAVIGNE. DO	26	700	N	80			80			
7 440 74	LOT LAVIGNE. DO	26	701	N	80			80			
7 440 75	LOT LAVIGNE. WM. HAWTHORNE 3115 MASSON.	26	702	GROCIER P	80		80				
7 440 76	LOT LAVIGNE. DO	26	703	P	80		80				
7 440 77	LOT LAVIGNE. NEIL EDRIC MC EWEN	26	704	P	80		80				
7 440 78	LOT LAVIGNE. HYACINTHE MORIN VVE DE WILFRID GIRARD 430 - 2 EME AVE VERDUN.	26	705	C	80		80				
7 440 79	LOT LAVIGNE. DO	26	706	C	80		80				
7 440 80	LOT LAVIGNE. LA CITE DE MONTREAL	26	707	EX	80	80					

CITÉ DE
CITY OF **MONTREAL**RÔLE D'ÉVALUATION DES IMMEUBLES POUR L'EXERCICE FINANCIER COMMENÇANT LE 1ER MAI, 1937
VALUATION ROLL OF IMMOVABLE PROPERTY FOR THE FISCAL YEAR COMMENCING 1ST MAY, 1937RUE LAVIGNE.
STREETARRONDISSEMENT ÉLECTORAL 5
ELECTORAL DISTRICTQUARTIER AHUNTSIC.
WARD

COMPTE No ACCOUNT No.	SITUATION DE LA PROPRIÉTÉ LOCATION OF PROPERTY NOM ET ADRESSE DU PROPRIÉTAIRE NAME AND ADDRESS OF OWNER	CADASTRE — SUB-DIVISION		TERRAIN LAND	BÂTIMENTS BUILDINGS	VALEUR (DOLLARS SEULEMENT) — VALUE (DOLLARS ONLY)					Entretien des Trotoirs Maintenance of Sidewalks Pds. Front Fl.	VOÛTES VAULTS	RÉSOLUTION REDUCTION NO.	
		OCCUPATION ET/AND DÉNOMINATION				EXEMPT	CATHOLIQUE CATHOLIC	PROTESTANTE PROTESTANT	NEUTRE NEUTRAL	JUIVE JEWISH				
7 440 81	LOT LAVIGNE. JOSEPH BECKSTEAD MARTINTOWN ONT.	26	708											
			P	80				80						
7 440 82	LOT LAVIGNE. WM HAWTHORNE 3116 MASSON.	26	709											
			GROCEP	80				80						
7 440 83	LOT LAVIGNE. ALBINE MAROIS VVE DE JEAN B.O. GAGNON 55 SCOTT ST. QUEBEC.	26	710											
			C	80				80						
7 440 84	LOT LAVIGNE. DO	26	711											
			C	80				80						
7 440 85	LOT LAVIGNE. DO	26	712											
			C	80				80						
7 440 86	LOT LAVIGNE. DO	26	713											
			C	80				80						
7 440 87	LOT LAVIGNE. JEREMIAH SHEA 2068 VENDOME AVE	26	714											
			FOREMAN	80				80						
7 440 88	LOT LAVIGNE. MONTREAL PARK CO A/S E. OSTIGUY ALDRED BLDG.	26	715											
			N	80					80					

CITÉ DE
CITY OF **MONTREAL**RÔLE D'ÉVALUATION DES IMMEUBLES POUR L'EXERCICE FINANCIER COMMENÇANT LE 1ER MAI, 1937
VALUATION ROLL OF IMMOVABLE PROPERTY FOR THE FISCAL YEAR COMMENCING 1ST MAY, 1937RUE LAVIGNE. ARRONDISSEMENT ÉLECTORAL 5 QUARTIER AHUNTSIC.
STREET ELECTORAL DISTRICT WARD

COMPTE No ACCOUNT No.	SITUATION DE LA PROPRIÉTÉ LOCATION OF PROPERTY NOM ET ADRESSE DU PROPRIÉTAIRE NAME AND ADDRESS OF OWNER	CADASTRE - SUB-DIVISION OCCUPATION ET/AND DÉNOMINATION	TERRAIN LAND	BÂTIMENTS BUILDINGS	VALEUR (DOLLARS SEULEMENT) - VALUE (DOLLARS ONLY)					Entretien des Trottoirs Maintenance of Sidewalks Pds. Front FL	VOÛTES VAULTS	RÉSOLUTION REDUCTION NO.
					EXEMPT	CATHOLIQUE CATHOLIC	PROTESTANTE PROTESTANT	NEUTRE NEUTRAL	JUIVE JEWISH			
		PAR. ST. LAURENT.										
744089	LOT LAVIGNE. MONTREAL PARK CO A/S E. OSTIGUY ALDRED BLDG.	26 716 N	80					80				
744090	LOT LAVIGNE. ADA ELIZABETH EAST WIFE OF THOMAS HOLT 721 2ND AVE., VERDUN.	26 717 CARPENTER P	80					80				
744091	LOT LAVIGNE. DO	26 718 P	80					80				
744092	LOT LAVIGNE. MONTREAL PARK CO A/S E. OSTIGUY ALDRED BLDG.	26 719 N	80					80				
744093	LOT LAVIGNE. DAVID HENRY SCOTT	26 720 INSPECTOR P	80					80				
744094	LOT LAVIGNE. DO	26 721 P	80					80				
744095	LOT LAVIGNE. FRED WOODALL 1023 ST. MARGERET.	26 722 P	80					80				
744096	LOT LAVIGNE. KATE ANDREWS WIFE S. AS TO P. OF JAMES WM DEVENISH 1480 OVERDALE APT 5	26 723 MERCHANT. P	80					80				
744097	LOT LAVIGNE. GEORGE HOULT 4843 ESPLANADE	26 724 BREAD INSPECTOR P	80					80				

CITÉ DE
CITY OF MONTREALRÔLE D'ÉVALUATION DES IMMEUBLES POUR L'EXERCICE FINANCIER COMMENÇANT LE 1ER MAI, 1937
VALUATION ROLL OF IMMOVABLE PROPERTY FOR THE FISCAL YEAR COMMENCING 1ST MAY, 1937RUE STREET LAVIGNE. ARRONDISSEMENT ÉLECTORAL 5 QUARTIER WARD AHUNTSIC.
ELECTORAL DISTRICT

COMPTE No ACCOUNT No.	SITUATION DE LA PROPRIÉTÉ LOCATION OF PROPERTY NOM ET ADRESSE DU PROPRIÉTAIRE NAME AND ADDRESS OF OWNER	CADASTRE — SUB-DIVISION		VALEUR (DOLLARS SEULEMENT) — VALUE (DOLLARS ONLY)						Entretien des Trottoirs Maintenance of Sidewalks Pos. Front FL	VOÛTES VAULTS	RÉSOLUTION REDUCTION NO.
		OCCUPATION ET/OU DÉNOMINATION	TERRAIN LAND	BÂTIMENTS BUILDINGS	EXEMPT	CATHOLIQUE CATHOLIC	PROTESTANTE PROTESTANT	NEUTRE NEUTRAL	JUIVE JEWISH			
7 440 98	LOT LAVIGNE. MONTREAL PARK CO A/S E. OSTIGUY ALDRED BLDG.	PAR. ST. LAURENT. 26 725 N	80				80					
7 440 99	LOT LAVIGNE. DO	26 726 N	80				80					
7 441 00	LOT LAVIGNE. DO <u>JEANNE</u>	26 727 N	80				80					
7 441 01	LOT LAVIGNE. DO	26 729 N	100				100					
7 441 02	LOT LAVIGNE. DO	26 730 N	100 100				100 100					
7 441 03	LOT LAVIGNE. DO	26 731 N	100				100					
7 441 04	LOT LAVIGNE. DO	26 732 N	100				100					
7 441 05	LOT LAVIGNE. DO	26 733 N	100				100					
7 441 06	LOT LAVIGNE. HAROLD FRANK LLOYD 6320 CHAMBORD	26 734 CLERK P	100				100					

CITÉ DE
CITY OF MONTREALRÔLE D'ÉVALUATION DES IMMEUBLES POUR L'EXERCICE FINANCIER COMMENÇANT LE 1ER MAI, 1937
VALUATION ROLL OF IMMOVABLE PROPERTY FOR THE FISCAL YEAR COMMENCING 1ST MAY, 1937RUE LAVIGNE,
STREETARRONDISSEMENT ÉLECTORAL 5
ELECTORAL DISTRICTQUARTIER AHUNTSIC.
WARD

COMPTES No. ACCOUNT No.	SITUATION DE LA PROPRIÉTÉ LOCATION OF PROPERTY	CADASTRE — SUB-DIVISION		VALEUR (DOLLARS SOULEMENT) — VALUE (DOLLARS ONLY)						Entretien des Trotoirs Maintenance of Sidewalks Pav. Front Pl.	VOÛTES VAULTS	RÉSOLUTION REDUCTION NO.
		NOM ET ADRESSE DU PROPRIÉTAIRE NAME AND ADDRESS OF OWNER	OCCUPATION ET/OU DÉNOMINATION	TERRAIN LAND	BÂTIMENTS BUILDINGS	EXEMPT	CATHOLIQUE CATHOLIC	PROTESTANTE PROTESTANT	NEUTRE NEUTRAL			
7 441 07	LOT LAVIGNE. MONTREAL PARK CO A/S E. OSTIGUY ALDRED BUILDING.	26	735 N	100				100				
7 441 08	LOT LAVIGNE. DO	26	736 N	100				100				
7 441 09	LOT LAVIGNE. DO	26	737 N	100				100				
7 441 10	LOT LAVIGNE. MARY ANN GIGUERE VVE DE DAVID EDSON JONES 1/2 VERNON M. ARNOLD & EVA JONES, HIS WIFE 1/2	26	738 C	100		100						
7 441 11	LOT LAVIGNE. MONTREAL PARK CO A/S E. OSTIGUY ALDRED BLDG.	26	739 N	100				100				
7 441 12	LOT LAVIGNE. DO	26	740 N	100				100				
7 441 13	LOT LAVIGNE. DO	26	741 N	100				100				
7 441 14	LOT LAVIGNE. DO	26	742 N	100				100				
7 441 15	LOT LAVIGNE. DO	26	743 N	100				100				

CITÉ DE
CITY OF **MONTREAL**RÔLE D'ÉVALUATION DES IMMEUBLES POUR L'EXERCICE FINANCIER COMMENÇANT LE 1ER MAI, 1937
VALUATION ROLL OF IMMOVABLE PROPERTY FOR THE FISCAL YEAR COMMENCING 1ST MAY, 1937RUE LAVIGNE.
STREETARRONDISSEMENT ÉLECTORAL 5
ELECTORAL DISTRICTQUARTIER AHUNTSIC.
WARD

COMPTE No ACCOUNT No.	SITUATION DE LA PROPRIÉTÉ LOCATION OF PROPERTY NOM ET ADRESSE DU PROPRIÉTAIRE NAME AND ADDRESS OF OWNER	CADASTRE - SUB-DIVISION OCCUPATION ET/AMÉ DÉNOMINATION	VALEUR (DOLLARS SEULEMENT) - VALUE (DOLLARS ONLY)							Entrée des Trottoirs Maintenance of Sidewalks Pdc. Front Fl.	VOÛTES VAULTS	RÉSOLUTION REDUCTION NO.
			TERRAIN LAND	BÂTIMENTS BUILDINGS	EXEMPT	CATHOLIQUE CATHOLIC	PROTESTANTE PROTESTANT	NEUTRE NEUTRAL	JUIVE JEWISH			
		PAR. ST. LAURENT.										
7 44116	LOT LAVIGNE. MONTREAL PARK CO A/S E. OSTIGUY ALDRED BLDG.	26 744 N	100						100			
7 44117	LOT LAVIGNE. DO	26 745 N	100						100			
7 44118	LOT LAVIGNE. DO	26 746 N	100						100			
7 44119	LOT LAVIGNE. DO	26 747 N	100						100			
7 44120	LOT LAVIGNE. DO	26 748 N	100						100			
7 44121	LOT LAVIGNE. DO	26 749 N	100						100			
7 44122	LOT LAVIGNE DO	26 750 N	100						100			
7 44123	LOT LAVIGNE. DO	26 751 N	100						100			
7 44124	LOT LAVIGNE. DO	26 752 N	100						100			
7 44125	LOT LAVIGNE. DO	26 753 N	100						100			

CITÉ DE
CITY OF **MONTREAL**RÔLE D'ÉVALUATION DES IMMEUBLES POUR L'EXERCICE FINANCIER COMMENÇANT LE 1ER MAI, 1937
VALUATION ROLL OF IMMOVABLE PROPERTY FOR THE FISCAL YEAR COMMENCING 1ST MAY, 1937

LAVIGNE.

ARRONDISSEMENT ÉLECTORAL
ELECTORAL DISTRICTQUARTIER
WARD AHUTSICRUE
STREET

COMPTE No. ACCOUNT No.	SITUATION DE LA PROPRIÉTÉ LOCATION OF PROPERTY NOM ET ADRESSE DU PROPRIÉTAIRE NAME AND ADDRESS OF OWNER	CADASTRE — SUB-DIVISION OCCUPATION ET/OU DÉNOMINATION	VALEUR (DOLLARS SEULEMENT) — VALUE (DOLLARS ONLY)							Entretien des Trottoirs Maintenance of Sidewalks Pds. Front Pl.	VOÛTES VAULTS	RÉSOLUTION REDUCTION NO.
			TERRAIN LAND	BÂTIMENTS BUILDINGS	VALEUR TOTALE — TOTAL VALUE							
			EXEMPT	CATHOLIQUE CATHOLIC	PROTESTANTE PROTESTANT	NEUTRE NEUTRAL	JUIVE JEWISH					
744126	LOT LAVIGNE. MONTREAL PARK CO A/S E. OSTIGUY ALDRED BLDG.	PAR. ST. LAURENT. 26 754 N	100					100				
744127	LOT LAVIGNE. MARY COOGAN WIDOW OF JAMES MULLINS 1003 BLEURY	26 755 C	100			100						
744128	LOT LAVIGNE MONTREAL PARK CO A/S E. OSTIGUY ALDRED BLDG.	26 756 N	100					100				
744129	LOT LAVIGNE. LUCIE BOUSQUET VVE DE HERCULE ARTHUR PARE 978 ST. DENIS.	26 757 C	100			100						
744130	LOT LAVIGNE. MYRA HAMILTON ROBINSON WID OF MURRAY WATSON BASSETT	26 758 P	100					100				
744131	LOT LAVIGNE. MONTREAL PARK CO A/S E. OSTIGUY ALDRED BLDG.	26 759 N	100					100				
744132	LOT LAVIGNE. ANSELMA PELOQUIN EPSE DE JOSEPH V. ROY 1430 LECLAIR	26 760 C	100			100						
744133	LOT LAVIGNE. 00	26 761 C	100			100						

CITÉ DE MONTREAL
CITY OF

494

RÔLE D'ÉVALUATION DES IMMEUBLES POUR L'EXERCICE FINANCIER COMMENÇANT LE 1ER MAI, 1937
VALUATION ROLL OF IMMOVABLE PROPERTY FOR THE FISCAL YEAR COMMENCING 1ST MAY, 1937

RUE LAVIGNE ARRONDISSEMENT ÉLECTORAL 5 QUARTIER ANUNTSIC
STREET ELECTORAL DISTRICT WARD

COMPTE No ACCOUNT No.	SITUATION DE LA PROPRIÉTÉ LOCATION OF PROPERTY NOM ET ADRESSE DU PROPRIÉTAIRE NAME AND ADDRESS OF OWNER	CADASTRE — SUB-DIVISION OCCUPATION ET/AND DÉNOMINATION	VALEUR (DOLLARS SEULEMENT) — VALUE (DOLLARS ONLY)							Entretien des Trottoirs Maintenance of Sidewalks Pds. Front FL	VOÛTES VAULTS	RÉSOLUTION REDUCTION NO.
			TERRAIN LAND	BÂTIMENTS BUILDINGS	EXEMPT	VALEUR TOTALE — TOTAL VALUE						
						CATHOLIQUE CATHOLIC	PROTESTANTE PROTESTANT	NEUTRE NEUTRAL	JUIVE JEWISH			
		<u>PAR. ST. LAURENT</u>										
7 441 34	LOT LAVIGNE MONTREAL PARK CO A/S E. OSTIGUY ALFRED BLDG	26 762 N	1 00					1 00				
7 441 35	LOT LAVIGNE DO	26 763 N	1 00					1 00				
7 441 36	LOT LAVIGNE MELLE OLIVA MARCOTTE 8338 BERRI	26 764 <i>Fille maf.</i> C	1 00			1 00						

CITÉ DE MONTREAL
CITY OF

495

RÔLE D'ÉVALUATION DES IMMEUBLES POUR L'EXERCICE FINANCIER COMMENÇANT LE 1ER MAI, 1937
VALUATION ROLL OF IMMOVABLE PROPERTY FOR THE FISCAL YEAR COMMENCING 1ST MAY, 1937

RUE LAVIGNE ARRONDISSEMENT ÉLECTORAL 5 QUARTIER AHUNTSIC
STREET ELECTORAL DISTRICT WARD

COMPTE No ACCOUNT No.	SITUATION DE LA PROPRIÉTÉ LOCATION OF PROPERTY NOM ET ADRESSE DU PROPRIÉTAIRE NAME AND ADDRESS OF OWNER	CADASTRE — SUB-DIVISION OCCUPATION ET/OU DÉNOMINATION	TERRAIN LAND	BÂTIMENTS BUILDINGS	VALEUR (DOLLARS SEULEMENT) — VALUE (DOLLARS ONLY)					Entretien des Trottoirs Maintenance of Sidewalks Pds. Front Pl.	VOÛTES VAULTS	RÉSOLUTION REDUCTION NO.
					EXEMPT	CATHOLIQUE CATHOLIC	PROTESTANTE PROTESTANT	NEUTRE NEUTRAL	JUIVE JEWISH			
7 441 37	LOT LAVIGNE WM. ALFRED BOOTH 6177 NOTRE DAME DE GRACES AVE	PAR. ST. LAURENT 26 765 DRAUGHTSMAN P	100							100		
7 441 38	LOT LAVIGNE LEON GARNEAU 1323 ST VALIER QUEBEC	26 766 C	100			100						
7 441 39	LOT LAVIGNE EDITH MAUD MASON WIFE OF ROBERT EDGAR BLACKSHAW OTTERBURN, QUEBEC	26 767 P	100							100		
7 441 40	LOT LAVIGNE DO DE SALABERRY HOMOLOGUEE 15-8-32 <u>DE SALABERRY</u>	26 768 P/EX	40 60			60				40		
7 441 41	LOT LAVIGNE ERNEST DESAULNIERS EDMOND DESAULNIERS A/S ERNEST DESAULNIERS 5056 DROLET	26 770 MARCHAND C MARCHAND	130			130						
7 441 42	LOT LAVIGNE DO	26 771 C	130			130						
7 441 43	LOT LAVIGNE MONTREAL PARK CO A/S E. OSTIGUY ALDRED BLDG	26 772 N	130							130		
7 441 44	LOT LAVIGNE DO	26 773 N	130							130		
7 441 45	LOT LAVIGNE LA CITE DE MONTREAL	26 774 EX	130			130						

CITÉ DE
CITY OF **MONTREAL**RÔLE D'ÉVALUATION DES IMMEUBLES POUR L'EXERCICE FINANCIER COMMENÇANT LE 1ER MAI, 1937
VALUATION ROLL OF IMMOVABLE PROPERTY FOR THE FISCAL YEAR COMMENCING 1ST MAY, 1937RUE
STREET

LAVIGNE

ARRONDISSEMENT ÉLECTORAL 5
ELECTORAL DISTRICTQUARTIER
WARD

AHUNTSIC

COMPTE No ACCOUNT No.	SITUATION DE LA PROPRIÉTÉ LOCATION OF PROPERTY NOM ET ADRESSE DU PROPRIÉTAIRE NAME AND ADDRESS OF OWNER	CADASTRE - SUB-DIVISION OCCUPATION ET/ou DÉNOMINATION	VALEUR (DOLLARS SEULEMENT) - VALUE (DOLLARS ONLY)							Entretien des Trottoirs Maintenance of Sidewalks Pds. Front FL	VOÛTES VAULTS	RÉSOLUTION REDUCTION NO.
			TERRAIN LAND	BÂTIMENTS BUILDINGS	EXEMPT	CATHOLIQUE CATHOLIC	PROTESTANTE PROTESTANT	NEUTRE NEUTRAL	JUIVE JEWISH			
7 441 46	LOT LAVIGNE LANCITE DE MONTREAL	PAR. ST. LAURENT 26 775 EX	130		130							
7 441 47	LOT LAVIGNE MONTREAL PARK CO A/S E. OSTIGUY ALDRED BLDG	26 776 N	130						130			
7 441 48	LOT LAVIGNE DO	26 777 N	130						130			
7 441 49	LOT LAVIGNE DO	26 778 N	130						130			
7 441 50	LOT LAVIGNE DO	26 779 N	130						130			
7 441 51	LOT LAVIGNE DO	26 780 N	130						130			
7 441 52	LOT LAVIGNE DO	26 781 N	130						130			
7 441 53	LOT LAVIGNE EDWARD E. HAWKINS C/O MEREDITH & MEREDITH 45 DALHOUSIE QUE.	26 782 P	130					130				
7 441 54	LOT LAVIGNE MONTREAL PARK CO A/S E. Ostiguy aldred Bldg.	26 783 N	130						130			
7 441 55	LOT LAVIGNE DO	26 784 N	130						130			

CITÉ DE
CITY OF MONTREALRÔLE D'ÉVALUATION DES IMMEUBLES POUR L'EXERCICE FINANCIER COMMENÇANT LE 1ER MAI, 1937
VALUATION ROLL OF IMMOVABLE PROPERTY FOR THE FISCAL YEAR COMMENCING 1ST MAY, 1937RUE
STREET

LAVIGNE

ARRONDISSEMENT ÉLECTORAL 5
ELECTORAL DISTRICTQUARTIER
WARD

AHUNTSIC

COMPTE No ACCOUNT No.	SITUATION DE LA PROPRIÉTÉ LOCATION OF PROPERTY NOM ET ADRESSE DU PROPRIÉTAIRE NAME AND ADDRESS OF OWNER	CADASTRE - SUB-DIVISION OCCUPATION ET/AND DÉNOMINATION	VALEUR (DOLLARS SEULEMENT) - VALUE (DOLLARS ONLY)							Entretien des Trotoirs Maintenance of Sidewalks Pds. Front Fl.	VOÛTES VAULTS	RÉSOLUTION REDUCTION NO.
			TERRAIN LAND	BÂTIMENTS BUILDINGS	EXEMPT	VALEUR TOTALE - TOTAL VALUE						
						CATHOLIQUE CATHOLIC	PROTESTANTE PROTESTANT	NEUTRE NEUTRAL	JUIVE JEWISH			
7 441 56	LOT LAVIGNE LA CITE DE MONTREAL	PAR. ST. LAURENT 26 785 EX	130		130							
7 441 57	LOT LAVIGNE PATRICK ANDREW CASEY C/O K. CASEY 641 KING EDWARD	26 786 OTTAWA ONT. C	130			130						
7 441 58	LOT LAVIGNE THOMAS ALFRED DOONER 5103 BALANTYNE AVE VE RDUN	26 787 MACHINIST C	130			130						
7 441 59	LOT LAVIGNE DO	26 788 C	130			130						
7 441 60	LOT LAVIGNE WILLIAM G. BROWN ST CATHERINE STATION CO. PORTNEUF QUE.	26 789 CIVIL ENG. P	130				130					
7 441 61	LOT LAVIGNE LA CITE DE MONTREAL	26 790 EX	130		130							
7 441 62	LOT LAVIGNE MONTREAL PARK CO A/S E. OSTIGUY ALDRED BLDG	26 791 N	130					130				
7 441 63	LOT LAVIGNE DO	26 792 N	130					130				
7 441 64	LOT LAVIGNE DO	26 793 N	130					130				
7 441 65	LOT LAVIGNE HENRY JOHN NOLTIE 61 MERTON ST. LAMBERT P.Q.	26 794 ASS'T BUYER P	130				130					

CITÉ DE
CITY OF MONTREALRÔLE D'ÉVALUATION DES IMMEUBLES POUR L'EXERCICE FINANCIER COMMENÇANT LE 1ER MAI, 1937
VALUATION ROLL OF IMMOVABLE PROPERTY FOR THE FISCAL YEAR COMMENCING 1ST MAY, 1937RUE LAVIGNE ARRONDISSEMENT ÉLECTORAL 5 QUARTIER AHUNTSIC
STREET ELECTORAL DISTRICT WARD

COMPTE No. ACCOUNT No.	SITUATION DE LA PROPRIÉTÉ LOCATION OF PROPERTY NOM ET ADRESSE DU PROPRIÉTAIRE NAME AND ADDRESS OF OWNER	CADASTRE — SUB-DIVISION OCCUPATION ET/OU DÉNOMINATION	VALEUR (DOLLARS SEULEMENT) — VALUE (DOLLARS ONLY)							Entretien des Trottoirs Maintenance of Sidewalks Pos. Front Fl.	VOÛTES VAULTS	RÉSOLUTION REDUCTION NO.
			TERRAIN LAND	BÂTIMENTS BUILDINGS	EXEMPT	VALEUR TOTALE — TOTAL VALUE						
						CATHOLIQUE CATHOLIC	PROTESTANTE PROTESTANT	NEUTRE NEUTRAL	JUIVE JEWISH			
7 441 66	LOT LAVIGNE MONTREAL PARK CO A/S E.OSTIGUY ALDRED BLDG	PAR. ST.LAURENT 26 795 N	130					130				
7 441 67	LOT LAVIGNE LAVINA JACOB 11996 POINCARÉ C/O ELIZABETH MC MARTIN WIDOW OF PETER MAITLAND (TRUSTEE)	26 796 P 103 KELLY ST	130					130				
7 441 68	LOT LAVIGNE DO	26 797 P	130					130				
7 441 69	LOT LAVIGNE. LA CITE DE MONTREAL	26 798 EX	130		130							
7 441 70	LOT LAVIGNE MONTREAL PARK CO A/S E.OSTIGUY ALDRED BLDG	26 799 N	130					130				
7 441 71	LOT LAVIGNE JOHN TOOHEY 7316 SHERBROOKE W	26 800 FARMER C	130				130					
7 441 72	LOT LAVIGNE DO	26 801 C	130				130					
7 441 73	LOT LAVIGNE MONTREAL PARK CO A/S E.OSTIGUY ALDRED BLDG	26 802 N	130					130				
7 441 74	LOT LAVIGNE BO	26 803 N	130					130				

CITÉ DE
CITY OF **MONTREAL**RÔLE D'ÉVALUATION DES IMMEUBLES POUR L'EXERCICE FINANCIER COMMENÇANT LE 1ER MAI, 1937
VALUATION ROLL OF IMMOVABLE PROPERTY FOR THE FISCAL YEAR COMMENCING 1ST MAY, 1937RUE
STREET

LAVIGNE

ARRONDISSEMENT ÉLECTORAL 5
ELECTORAL DISTRICTQUARTIER
WARD

AHUNTSIC

COMPTE No. ACCOUNT No.	SITUATION DE LA PROPRIÉTÉ LOCATION OF PROPERTY NOM ET ADRESSE DU PROPRIÉTAIRE NAME AND ADDRESS OF OWNER	CADASTRE — SUB-DIVISION OCCUPATION ET/AND DÉNOMINATION	VALEUR (DOLLARS SEULEMENT) — VALUE (DOLLARS ONLY)							Entretien des Trotoirs Maintenance of Sidewalks Pds. Front Fl.	VOÛTES VAULTS	RÉSOLUTION REDUCTION NO.
			TERRAIN LAND	BÂTIMENTS BUILDINGS	EXEMPT	VALEUR TOTALE — TOTAL VALUE						
						CATHOLIQUE CATHOLIC	PROTESTANTE PROTESTANT	NEUTRE NEUTRAL	JUIVE JEWISH			
7 441 75	LOT LAVIGNE DANIEL SEATON SCOTT JOHN MC COMBE C/O J. MC COMBE 4 MARTIN AVE DORVAL P.Q.	PAR. ST. LAURENT 26 804 CIVIL ENG. P	130				130					
7 441 76	LOT LAVIGNE DO	26 805 P	130				130					
7 441 77	LOT LAVIGNE DO	26 806 P	130				130					
7 441 78	LOT LAVIGNE DO	26 807 P	130				130					
7 441 79	LOT LAVIGNE MONTREAL, PARK CO A/S E. OSTIGUY ALDRED BLDG	26 808 N	130					130				
7 441 80	LOT LAVIGNE DO <u>FORBES</u>	26 809 N	130					130				
7 441 81	LOT LAVIGNE DO	26 811 N	130					130				
7 441 82	LOT LAVIGNE DO	26 812 N	130					130				
7 441 83	LOT LAVIGNE DO	26 813 N	130					130				
7 441 84	LOT LAVIGNE DO	26 814 N	130					130				

CITÉ DE
CITY OF MONTREALRÔLE D'ÉVALUATION DES IMMEUBLES POUR L'EXERCICE FINANCIER COMMENÇANT LE 1^{ER} MAI, 1937
VALUATION ROLL OF IMMOVABLE PROPERTY FOR THE FISCAL YEAR COMMENCING 1ST MAY, 1937RUE
STREET LAVIGNEARRONDISSEMENT ÉLECTORAL 5
ELECTORAL DISTRICTQUARTIER
WARD AHUNTSIC

COMPTE No ACCOUNT No.	SITUATION DE LA PROPRIÉTÉ LOCATION OF PROPERTY NOM ET ADRESSE DU PROPRIÉTAIRE NAME AND ADDRESS OF OWNER	CADASTRE — SUB-DIVISION		VALEUR (DOLLARS SEULEMENT) — VALUE (DOLLARS ONLY)						Entretien des Trottoirs Maintenance of Sidewalks Pds. Front Pl.	VOÛTES VAULTS	RÉSOLUTION REDUCTION NO.
		OCCUPATION ET/AND DÉNOMINATION	TERRAIN LAND	BÂTIMENTS BUILDINGS	VALEUR TOTALE — TOTAL VALUE							
					EXEMPT	CATHOLIQUE CATHOLIC	PROTESTANTE PROTESTANT	NEUTRE NEUTRAL	JUIVE JEWISH			
7 441 85	LOT LAVIGNE MONTREAL PARK CO. A/S E.OSTTIGUY ALDRED BLDG	26	815					130				
7 441 86	LOT LAVIGNE DO	26	816					130				
7 441 87	LOT LAVIGNE DO	26	817					130				
7 441 88	LOT LAVIGNE DO	26	818					130				
7 441 89	LOT LAVIGNE DO	26	819					130				
7 441 90	LOT LAVIGNE DO	26	820					130				
7 441 91	LOT LAVIGNE DO	26 25	821 31					130				
7 441 92	LOT LAVIGNE DO	25 26	32 822					130				
7 441 93	LOT LAVIGNE DO	25 26	33 1299					130				
7 441 94	LOT LAVIGNE DO	25	34					130				

CITÉ DE
CITY OF **MONTREAL**RÔLE D'ÉVALUATION DES IMMEUBLES POUR L'EXERCICE FINANCIER COMMENÇANT LE 1ER MAI, 1937
VALUATION ROLL OF IMMOVABLE PROPERTY FOR THE FISCAL YEAR COMMENCING 1ST MAY, 1937RUE
STREET LAVIGNEARRONDISSEMENT ÉLECTORAL 5
ELECTORAL DISTRICTQUARTIER
WARD ARUNTSIC

COMPTE No ACCOUNT No.	SITUATION DE LA PROPRIÉTÉ LOCATION OF PROPERTY NOM ET ADRESSE DU PROPRIÉTAIRE NAME AND ADDRESS OF OWNER	CADASTRE -- SUB-DIVISION OCCUPATION ET/AND DÉNOMINATION	VALEUR (DOLLARS SEULEMENT) -- VALUE (DOLLARS ONLY)							Entretien des Trotoirs Maintenance of Sidewalks Pds. Front Pt.	VOÛTES VAULTS	RÉSOLUTION REDUCTION NO.
			TERRAIN LAND	BÂTIMENTS BUILDINGS	EXEMPT	VALEUR TOTALE -- TOTAL VALUE						
						CATHOLIQUE CATHOLIC	PROTESTANTE PROTESTANT	NEUTRE NEUTRAL	JUIVE JEWISH			
7 441 95	LOT LAVIGNE MONTREAL PARK CO A/S E.OSTIGUY ALDRED BLDG	PAR. ST.LAURENT 25 35 N	130					130				
7 441 96	LOT LAVIGNE DO	25 36 N	130					130				
7 441 97	LOT LAVIGNE DO	25 37 N	130					130				
7 441 98	LOT LAVIGNE JAMES FISHER 12217 BLVD O'BRIEN	25 38 LAITIER P	130				130					
7 441 99	LOT LAVIGNE DO	25 39 P	130				130					
7 442 00	LOT LAVIGNE DO	25 40 P	130				130					

CITÉ DE MONTREAL
CITY OF

RÔLE D'ÉVALUATION DES IMMEUBLES POUR L'EXERCICE FINANCIER COMMENÇANT LE 1ER MAI, 1937
VALUATION ROLL OF IMMOVABLE PROPERTY FOR THE FISCAL YEAR COMMENCING 1ST MAY, 1937

RUE LAVIGNE ARRONDISSEMENT ÉLECTORAL 5 QUARTIER ARUNTSIC
STREET LAVIGNE ELECTORAL DISTRICT 5 WARD

COMPTE No ACCOUNT No.	SITUATION DE LA PROPRIÉTÉ LOCATION OF PROPERTY NOM ET ADRESSE DU PROPRIÉTAIRE NAME AND ADDRESS OF OWNER	CADASTRE — SUB-DIVISION OCCUPATION ET/AND DÉNOMINATION	VALEUR (DOLLARS SEULEMENT) — VALUE (DOLLARS ONLY)							Entretien des Trottoirs Maintenance of Sidewalks Pos. Front Ft.	VOÛTES VAULTS	RÉSOLUTION REDUCTION NO.
			TERRAIN LAND	BÂTIMENTS BUILDINGS	EXEMPT	VALEUR TOTALE — TOTAL VALUE			JUIVE JEWISH			
						CATHOLIQUE CATHOLIC	PROTESTANTE PROTESTANT	NEUTRE NEUTRAL				
744201	LOT LAVIGNE JAMES FISHER 12217 BLVD O'BRIEN	PAR. ST. LAURENT 25 41 LAITIER P	130				130					
744202	LOT LAVIGNE DO	25 42 P	130				130					
744203	LOT LAVIGNE MONTREAL PARK CO A/S E. OSTIGUY ALDRED BLDG	25 43 N	130					130				
744204	LOT LAVIGNE DO	25 44 N	130					130				
744205	LOT LAVIGNE DO	25 45 N	130					130				
744206	LOT LAVIGNE DO	25 46 N	130					130				
744207	LOT LAVIGNE WILLIAM KONSTANTINO VASILAKIS ANASTASIAS PETAS "A"	25 47 "A" <i>merchant</i> <i>merchant</i>	130					130				
744208	LOT LAVIGNE MONTREAL PARK CO A/S E. OSTIGUY ALDRED BLDG	25 48 N	130					130				
744209	LOT LAVIGNE DO	25 49 N	130					130				
744210	LOT LAVIGNE DO	25 50 N	130					130				

CITÉ DE
CITY OF **MONTREAL**RÔLE D'ÉVALUATION DES IMMEUBLES POUR L'EXERCICE FINANCIER COMMENÇANT LE 1ER MAI, 1937
VALUATION ROLL OF IMMOVABLE PROPERTY FOR THE FISCAL YEAR COMMENCING 1ST MAY, 1937RUE
STREET

LAVIGNE

ARRONDISSEMENT ÉLECTORAL 5
ELECTORAL DISTRICTQUARTIER AHUNTSIC
WARD

COMPTE No ACCOUNT No.	SITUATION DE LA PROPRIÉTÉ LOCATION OF PROPERTY NOM ET ADRESSE DU PROPRIÉTAIRE NAME AND ADDRESS OF OWNER	CADASTRE - SUB-DIVISION OCCUPATION ET/OU DÉNOMINATION	VALEUR (DOLLARS SEULEMENT) - VALUE (DOLLARS ONLY)							Entretien des Trottoirs Maintenance of Sidewalks Pds. Front Ft.	VOÛTES VAULTS	RÉSOLUTION REDUCTION NO.
			TERRAIN LAND	BÂTIMENTS BUILDINGS	EXEMPT	CATHOLIQUE CATHOLIC	PROTESTANTE PROTESTANT	NEUTRE NEUTRAL	JUIVE JEWISH			
744211	LOT LAVIGNE MONTREAL PARK CO A/S E.OSTIGUY ALDRED BLDG	PAR. ST. LAURENT 25 51 N	130						130			
744212	LOT LAVIGNE DO	25 52 N	130						130			
744213	LOT LAVIGNE DO	25 53 N	130						130			
744214	LOT LAVIGNE ISRAEL KUCHINSKY "A" 1551 ST URBAIN	25 54 MERCHANT J	130						130			
744215	LOT LAVIGNE THOMAS HUNTER 176 BIRCH AVE ST. LAMBERT P.Q.	25 55 P	130			130						
744216	LOT LAVIGNE MONTREAL PARK CO A/S E.OSTIGUY ALDRED BLDG	25 56 N	130						130			
744217	LOT LAVIGNE M. Y. COHEN	25 57 FURRIER J	130						130			
744218	LOT LAVIGNE ARTHUR MARCHAND 118 CARTIER AVE QUEBEC P.Q.	25 58 MECANICIEN C	130			130						
744219	LOT LAVIGNE SAMUEL GREENSPOON BARNET SILVERMAN C/O SAMUEL GREENSPOON 632 OUTREMONT AVE BLVD GOUIN	25 59 MNFR TAILORS J	130						130			
		BLVD. O'BRIEN										

CITÉ DE
CITY OF **MONTREAL**RÔLE D'ÉVALUATION DES IMMEUBLES POUR L'EXERCICE FINANCIER COMMENÇANT LE 1ER MAI, 1937
VALUATION ROLL OF IMMOVABLE PROPERTY FOR THE FISCAL YEAR COMMENCING 1ST MAY, 1937RUE
STREET

BLVD O'BRIEN

ARRONDISSEMENT ÉLECTORAL 5
ELECTORAL DISTRICTQUARTIER
WARD

AHUNTSIC

COMPTE No ACCOUNT No.	SITUATION DE LA PROPRIÉTÉ LOCATION OF PROPERTY NOM ET ADRESSE DU PROPRIÉTAIRE NAME AND ADDRESS OF OWNER	CADASTRE - SUB-DIVISION OCCUPATION ET/AND DÉNOMINATION	VALEUR (DOLLARS SEULEMENT) - VALUE (DOLLARS ONLY)							Entretien des Trottoirs Maintenance of Sidewalks Pav. Front Fl.	VOÛTES VAULTS	RÉSOLUTION REDUCTION NO.
			TERRAIN LAND	BÂTIMENTS BUILDINGS	EXEMPT	VALEUR TOTALE - TOTAL VALUE						
						CATHOLIQUE CATHOLIC	PROTESTANTE PROTESTANT	NEUTRE NEUTRAL	JUIVE JEWISH			
		PAR. ST. LAURENT										
7 442 20	BLVD GOUIN OUEST LOT BLVD O'BRIEN MONTREAL PARK CO A/S E.OSTIGUY BORED BLDG	25 25 N	300					300		25		
7 442 21	LOT BLVD O'BRIEN DO	25 24 N	300					300		25		
7 442 22	LOT BLVD O'BRIEN DO	25 23 N	300					300		25		
7 442 23	LOT BLVD O'BRIEN DO	25 22 N	300					300		25		
7 442 24	LOT BLVD O'BRIEN LOUIS ZOEL MILLETTE 10854 HENRI JULIEN	25 21 PHARMACIEN C	300			300				25		
7 442 25	LOT O'BRIEN DO	25 20 C	300			300				25		
7 442 26	LOT O'BRIEN FLORIA BOILEAU 12107 LACCHAPPELLE	25 19 FILLE MAJ. C	300			300				25		
7 442 27	LOT O'BRIEN EDITH MC GRAIL WIFE OF THOMAS KING 5339 MC DONALD	25 18 C	300			300				25		
7 442 28	LOT BLVD O'BRIEN MONTREAL PARK CO A/S E.OSTIGUY ALDRED BLDG	25 17 N	300					300		25		

CITÉ DE
CITY OF **MONTREAL**RÔLE D'ÉVALUATION DES IMMEUBLES POUR L'EXERCICE FINANCIER COMMENÇANT LE 1ER MAI, 1937
VALUATION ROLL OF IMMOVABLE PROPERTY FOR THE FISCAL YEAR COMMENCING 1ST MAY, 1937RUE
STREET

BLVD O'BRIEN

ARRONDISSEMENT ÉLECTORAL 5
ELECTORAL DISTRICTQUARTIER
WARD

AHUNTSIC

COMPTE NO ACCOUNT No.	SITUATION DE LA PROPRIÉTÉ LOCATION OF PROPERTY NOM ET ADRESSE DU PROPRIÉTAIRE NAME AND ADDRESS OF OWNER	CADASTRE — SUB-DIVISION OCCUPATION ET/AND DÉNOMINATION	TERRAIN LAND	BÂTIMENTS BUILDINGS	VALEUR (DOLLARS SEULEMENT) — VALUE (DOLLARS ONLY)					Entretien des Trottoirs Maintenance of Sidewalks Pos. Front FL	VOÛTES VAULTS	RÉSOLUTION REDUCTION NO.
					EXEMPT	VALEUR TOTALE — TOTAL VALUE		NEUTRE NEUTRAL	JUIVE JEWISH			
						CATHOLIQUE CATHOLIC	PROTESTANTE PROTESTANT					
7 442 29	LOT O'BRIEN HARRY A. PURCELL 17 WOODTORWN COURT TROY N.Y.	PAR. ST. LAURENT 25 16 METAL WORKER P	300				300				25	
7 442 30	LOT O'BRIEN MURIEL M. BIRKETT CLARK C/O E.P. BOWEN 3807 MELROSE	25 15 SPINSTER P	300				300				25	
7 442 31	LOT O'BRIEN MGR J. ALCIBIADE BOURASSA 2000 MAISONNEUVE	25 14 PTRE CURE C	300			300					25	
7 442 32	LOT O'BRIEN MONTREAL PARK CO A/S E. OSTIGUY ALDRED BLDG	25 13 N	300					300			25	
7 442 33	LOT O'BRIEN DO	25 12 N	300					300			25	
7 442 34	LOT O'BRIEN DO	25 11 N	300					300			25	
7 442 35	LOT O'BRIEN DO	25 10 N	300					300			25	
7 442 36	LOT O'BRIEN NICOLAS PETRELLA FRANK TRIORNTINO A/S NICOLAS PETRELLA 6404 ST HUBERT	25 9 TAILOR TAILOR C	300			300					25	
7 442 37	LOT O'BRIEN JAMES FISHER 12217 O'BRIEN	25 8 MILKMAN P	300				300				25	

CITÉ DE MONTREAL
CITY OF

RÔLE D'ÉVALUATION DES IMMEUBLES POUR L'EXERCICE FINANCIER COMMENÇANT LE 1ER MAI, 1937
VALUATION ROLL OF IMMOVABLE PROPERTY FOR THE FISCAL YEAR COMMENCING 1ST MAY, 1937

RUE BLVD O'BRIEN ARRONDISSEMENT ÉLECTORAL 5 QUARTIER AHUNTSIC
STREET ELECTORAL DISTRICT WARD

COMPTE No ACCOUNT No.	SITUATION DE LA PROPRIÉTÉ LOCATION OF PROPERTY NOM ET ADRESSE DU PROPRIÉTAIRE NAME AND ADDRESS OF OWNER	CADASTRE - SUB-DIVISION OCCUPATION ET/AND DÉNOMINATION	TERRAIN LAND	BÂTIMENTS BUILDINGS	VALEUR (DOLLARS SEULEMENT) - VALUE (DOLLARS ONLY)					Entretien des Trottoirs Maintenance of Sidewalks Pds. Front FL	VOÛTES VAULTS	RÉSOLUTION REDUCTION NO.
					EXEMPT	CATHOLIQUE CATHOLIC	PROTESTANTE PROTESTANT	NEUTRE NEUTRAL	JUIVE JEWISH			
7 442 38	LOT O'BRIEN JAMES FISHER 12217 O'BRIEN	PAR. ST. LAURENT 25 7 MILKMAN P	300						300	25		
7 442 39	LOT O'BRIEN DO	25 6 P	300						300	25		
7 442 40	12217 O'BRIEN DO	25 5 4 P	600	29 00					35 00	50		
7 442 41	LOT O'BRIEN UMBERTO NICHOL 1531 WREXHAM	25 3 STORE KEEPER C	200			200				25		
7 442 42	LOT O'BRIEN MONTREAL PARK CO A/S E. OSTIGUY ALDRED BLDG	25 2 N	200					200		25		
7 442 43	LOT O'BRIEN DO	26 175-10 25 1-3 N	200					200		25		
7 442 44	LOT O'BRIEN DO	26 174-9 175-9 25 1-2 N	200					200		25		
7 442 45	LOT O'BRIEN DO	26 174-8 175-8 25 1-1 N	200					200		25		

CITÉ DE
CITY OF MONTREALRÔLE D'ÉVALUATION DES IMMEUBLES POUR L'EXERCICE FINANCIER COMMENÇANT LE 1ER MAI, 1937
VALUATION ROLL OF IMMOVABLE PROPERTY FOR THE FISCAL YEAR COMMENCING 1ST MAY, 1937RUE O'BRIEN
STREETARRONDISSEMENT ÉLECTORAL 5
ELECTORAL DISTRICTQUARTIER AHUNTSIC
WARD

COMPTE No ACCOUNT No.	SITUATION DE LA PROPRIÉTÉ LOCATION OF PROPERTY NOM ET ADRESSE DU PROPRIÉTAIRE NAME AND ADDRESS OF OWNER	CADASTRE - SUB-DIVISION OCCUPATION ET/AND DÉNOMINATION	VALEUR (DOLLARS SEULEMENT) - VALUE (DOLLARS ONLY)							Entretien des Trottoirs Maintenance of Sidewalks Pos. Front Fl.	VOÛTES VAULTS	RÉSOLUTION REDUCTION NO.
			TERRAIN LAND	BÂTIMENTS BUILDINGS	EXEMPT	VALEUR TOTALE - TOTAL VALUE						
						CATHOLIQUE CATHOLIC	PROTESTANTE PROTESTANT	NEUTRE NEUTRAL	JUIVE JEWISH			
7 442 46	LOT O'BRIEN MARIE LOUISE BEAUPRE EPSE DE J.BTE MARION	PAR. ST. LAURENT 26 174-7 175-7 S. DE B. DE C	200			200				25		
7 442 47	LOT O'BRIEN MONTREAL PARK CO A/S E. OSTIGUY ALDRED BLDG	26 174-6 175-6 N	200					200		25		
7 442 48	LOT O'BRIEN DO	26 174-5 175-5 N	300					300		25		
7 442 49	LOT O'BRIEN DO	26 174-4 175-4 N	300					300		25		
7 442 50	LOT O'BRIEN DO	26 174-3 175-3 N	300					300		25		
7 442 51	LOT O'BRIEN DO	26 174-2 175-2 N	300					300		25		
7 442 52	LOT O'BRIEN DO	26 174-1 175-1 N	300					300		25		
7 442 53	LOT O'BRIEN DO	26 173 N	300					300		25		

CITÉ DE
CITY OF MONTREALRÔLE D'ÉVALUATION DES IMMEUBLES POUR L'EXERCICE FINANCIER COMMENÇANT LE 1ER MAI, 1937
VALUATION ROLL OF IMMOVABLE PROPERTY FOR THE FISCAL YEAR COMMENCING 1ST MAY, 1937RUE BLVD O'BRIEN ARRONDISSEMENT ÉLECTORAL 5 QUARTIER AHUNTSIC
STREET ELECTORAL DISTRICT WARD

COMPTE No ACCOUNT No.	SITUATION DE LA PROPRIÉTÉ LOCATION OF PROPERTY NOM ET ADRESSE DU PROPRIÉTAIRE NAME AND ADDRESS OF OWNER	CADASTRE - SUB-DIVISION OCCUPATION ET/AND DÉNOMINATION	TERRAIN LAND	BÂTIMENTS BUILDINGS	VALEUR (DOLLARS SEULEMENT) - VALUE (DOLLARS ONLY)					Entretien des Trottoirs Maintenance of Sidewalks Pos. Front Pl.	VOÛTES VAULTS	RÉSOLUTION REDUCTION NO.
					EXEMPT	CATHOLIQUE CATHOLIC	PROTESTANTE PROTESTANT	NEUTRE NEUTRAL	JUIVE JEWISH			
7 442 54	LOT O'BRIEN MONTREAL PARK CO A/S E.OSTIGUY ALDRED BLDG	PAR. ST. LAURENT 26 172 N	300					300		25		
7 442 55	LOT O'BRIEN DO	26 171 N	300					300		25		
7 442 56	LOT O'BRIEN DO	26 170 N	300					300		25		
7 442 57	LOT O'BRIEN DO	26 169 N	300					300		25		
	<u>FORBES</u>											
7 442 58	LOT O'BRIEN DO	26 165 N	300					300		25		
7 442 59	LOT O'BRIEN DO	26 165 N	300					300		25		
7 442 60	12045 O'BRIEN ELIZABETH TAYLOR WID. OF JOHN FISHER ELIZABETH FISHER WIFE OF HENRY WILLIS C/O MRS JOHN FISHER 12045 O'BRIEN	26 164 163 P CHAUFFEUR	600	2400				3000		50		
7 442 61	LOT O'BRIEN MONTREAL PARK CO A/S E.OSTIGUY ALDRED BLDG	26 162 N	300					300		25		

RÔLE D'ÉVALUATION DES IMMEUBLES POUR L'EXERCICE FINANCIER COMMENÇANT LE 1ER MAI, 1937
VALUATION ROLL OF IMMOVABLE PROPERTY FOR THE FISCAL YEAR COMMENCING 1ST MAY, 1937

RUE BLVD O'BRIEN ARRONDISSEMENT ÉLECTORAL 5 QUARTIER AHUNTSIC
STREET ELECTORAL DISTRICT WARD

COMPTE No ACCOUNT No.	SITUATION DE LA PROPRIÉTÉ LOCATION OF PROPERTY NOM ET ADRESSE DU PROPRIÉTAIRE NAME AND ADDRESS OF OWNER	CADASTRE - SUB-DIVISION OCCUPATION ET/AND DÉNOMINATION	VALEUR (DOLLARS SEULEMENT) - VALUE (DOLLARS ONLY)							Entretien des Trotoirs Maintenance of Sidewalks Pds. Front Pl.	VOÛTES VAULTS	RÉSOLUTION REDUCTION NO.
			TERRAIN LAND	BÂTIMENTS BUILDINGS	VALEUR TOTALE - TOTAL VALUE							
			EXEMPT	CATHOLIQUE CATHOLIC	PROTESTANTE PROTESTANT	NEUTRE NEUTRAL	JUIVE JEWISH					
7 442 62	LOT O'BRIEN MONTREAL PARK CO. A/S E.OSTIGUY ALDRED BLDG	PAR. ST. LAURENT 26 161 N	300				300			25		
7 442 63	LOT O'BRIEN DO	26 160 N	300				300			25		
7 442 64	LOT O'BRIEN DO	26 159 N	300				300			25		
7 442 65	LOT O'BRIEN DO	26 158 N	300				300			25		
7 442 66	LOT O'BRIEN LA CITE DE MONTREAL	26 157 EX	300		300					25		
7 442 67	LOT O'BRIEN GEORGE HENRI DESAULNIERS 5055 DROLET	26 156 MCHD C	300				300			25		
7 442 68	LOT O'BRIEN ROSE ISAACS WIFE OF MARK ABRAHAM 159 WALM LANE, CRICKLEWOOD, LONDON ENGLAND	26 155 TRAVELLER J	300					300		25		
7 442 69	LOT O'BRIEN CHARLES J. LEAHY 742 A DE L'ÉPÉE AVE	26 154 COLLECTOR C	300				300			25		
7 442 70	LOT O'BRIEN MONTREAL PARK CO A/S E.OSTIGUY ALDRED BLDG.	26 153 N	300					300		25		

CITÉ DE
CITY OF MONTREALRÔLE D'ÉVALUATION DES IMMEUBLES POUR L'EXERCICE FINANCIER COMMENÇANT LE 1ER MAI, 1937
VALUATION ROLL OF IMMOVABLE PROPERTY FOR THE FISCAL YEAR COMMENCING 1ST MAY, 1937RUE
STREET

BLVD O'BRIEN

ARRONDISSEMENT ÉLECTORAL 5
ELECTORAL DISTRICTQUARTIER AHUNTSIC
WARD

COMPTE No ACCOUNT No.	SITUATION DE LA PROPRIÉTÉ LOCATION OF PROPERTY NOM ET ADRESSE DU PROPRIÉTAIRE NAME AND ADDRESS OF OWNER	CADASTRE -- SUB-DIVISION OCCUPATION ET/AND DÉNOMINATION	TERRAIN LAND	BÂTIMENTS BUILDINGS	VALEUR (DOLLARS SEULEMENT) -- VALUE (DOLLARS ONLY)				Entretien des Trottoirs Maintenance of Sidewalks Pds. Front FL	VOÛTES VAULTS	RÉSOLUTION REDUCTION NO.
					EXEMPT	CATHOLIQUE CATHOLIC	PROTESTANTE PROTESTANT	NEUTRE NEUTRAL			
7 442 71	LOT O'BRIEN MONTREAL PARK CO A/S E.OSTIGUY ALDRED BLDG	PAR. ST.LAURENT 26 152 N	300					300	25		
7 442 72	LOT O'BRIEN DO	26 151 N	300					300	25		
7 442 73	LOT O'BRIEN DO	26 150 N	300					300	25		
7 442 74	LOT O'BRIEN DO	26 149 N	300					300	25		
7 442 75	LOT O'BRIEN DO	26 148 N	300					300	25		
7 442 76	LOT O'BRIEN DO	26 147 N	300					300	25		
7 442 77	LOT O'BRIEN DO	26 146 N	300					300	25		
7 442 78	LOT O'BRIEN ZELIA LEPAGE VVE DE NARCISSE DROLET 9962 BLVD DES ORMES LAUREAT DROLET A/S MME NARCISSE DROLET	26 145 C LETTREUR 9962 BLVD DES ORMES	300			300			25		
7 442 79	LOT O'BRIEN MONTREAL PARK CO CO A/S E.OSTIGUY ALDRED BLDG	26 144 N	300					300	25		

CITÉ DE
CITY OF MONTREALRÔLE D'ÉVALUATION DES IMMEUBLES POUR L'EXERCICE FINANCIER COMMENÇANT LE 1ER MAI, 1937
VALUATION ROLL OF IMMOVABLE PROPERTY FOR THE FISCAL YEAR COMMENCING 1ST MAY, 1937RUE
STREET

BLVD O'BRIEN

ARRONDISSEMENT ÉLECTORAL 5
ELECTORAL DISTRICTQUARTIER
WARD

AMUNTSIC

COMPTE No ACCOUNT No.	SITUATION DE LA PROPRIÉTÉ LOCATION OF PROPERTY NOM ET ADRESSE DU PROPRIÉTAIRE NAME AND ADDRESS OF OWNER	CADASTRE — SUB-DIVISION OCCUPATION ET/AND DÉNOMINATION	VALEUR (DOLLARS SEULEMENT) — VALUE (DOLLARS ONLY)						Entretien des Trotoirs Maintenance of Sidewalks Pds. Front Pl.	VOÛTES VAULTS	RÉSOLUTION REDUCTION NO.
			TERRAIN LAND	BÂTIMENTS BUILDINGS	EXEMPT	VALEUR TOTALE — TOTAL VALUE					
						CATHOLIQUE CATHOLIC	PROTESTANTE PROTESTANT	NEUTRE NEUTRAL	JUIVE JEWISH		
7 442 80	LOT O'BRIEN WILLIAM JAMES MURRAY 5557 COTE DES NEIGES APT.3	PAR. ST. LAURENT 26 143 TRADER P	300				300			25	
7 442 81	LOT O'BRIEN MARY COGGAN WIDOW OF MICHAEL JAMES MULLINS 1003 BLEURY	26 142 C	300			300				25	
7 442 82	LOT O'BRIEN MONTREAL PARK CO A/S E. OSTIFUY ALORED BLDG	26 141 N	300					300		25	
7 442 83	LOT O'BRIEN 00	26 140 N	300					300		25	
7 442 84	LOT O'BRIEN 00	26 139 N	300					300		25	
7 442 85	LOT O'BRIEN 00	26 138 N	300					300		25	
7 442 86	LOT O'BRIEN 00	26 137 N	300					300		25	
7 442 87	LOT O'BRIEN 00	26 136 N	300					300		25	
7 442 88	LOT O'BRIEN 00	26 135 N	300					300		25	
7 442 89	LOT O'BRIEN 00	26 134 N	300					300		25	

CITÉ DE
CITY OF **MONTREAL**

RÔLE D'ÉVALUATION DES IMMEUBLES POUR L'EXERCICE FINANCIER COMMENÇANT LE 1ER MAI, 1937
VALUATION ROLL OF IMMOVABLE PROPERTY FOR THE FISCAL YEAR COMMENCING 1ST MAY, 1937

RUE
STREET

BLVD O'BRIEN

ARRONDISSEMENT ÉLECTORAL 5
ELECTORAL DISTRICT

QUARTIER AHUNTSIC
WARD

COMPTE No ACCOUNT No.	SITUATION DE LA PROPRIÉTÉ LOCATION OF PROPERTY NOM ET ADRESSE DU PROPRIÉTAIRE NAME AND ADDRESS OF OWNER	CADASTRE — SUB-DIVISION		VALEUR (DOLLARS SEULEMENT) — VALUE (DOLLARS ONLY)						Entretien des Trottoirs Maintenance of Sidewalks Pds, Front Pt.	VOÛTES VAULTS	RÉSOLUTION REDUCTION No.
		OCCUPATION ET/AND DÉNOMINATION	TERRAIN LAND	BÂTIMENTS BUILDINGS	EXEMPT	CATHOLIQUE CATHOLIC	PROTESTANTE PROTESTANT	NEUTRE NEUTRAL	JUIVE JEWISH			
7 442 90	LOT O'BRIEN MONTREAL PARK CO A/S E.OSTIGUY ALDRED BLDG	PAR. ST. LAURENT 26 133 N	300						300	25		
7 442 91	LOT O'BRIEN DO	26 132 N	300						300	25		
7 442 92	LOT O'BRIEN DO	26 131 N	300						300	25		
7 442 93	LOT O'BRIEN ALINE MAROIS VVE DE J.B.O. GAGNON 55 SCOTT ST QUE.	26 130 C	300					300		25		
7 442 94	LOT O'BRIEN DO	26 129 C	300					300		25		
7 442 95	LOT O'BRIEN DO	26 128 C	300					300		25		
7 442 96	LOT O'BRIEN DO DE SALABERRY	26 127 C	300					300		25		
7 442 97	LOT O'BRIEN MANUEL GRANDE "A" 7222 WI SEMAN GUTREMONT DE SALABERRY HOMOLOGUEE 15-8-32	26 124 C EX	80 120			120		80		25		
7 442 98	LOT O'BRIEN MODESTO CORTINO "A" 7222 WISEMAN GUTREMONT	26 123 C	200					200		25		

CITÉ DE
CITY OF **MONTREAL**RÔLE D'ÉVALUATION DES IMMEUBLES POUR L'EXERCICE FINANCIER COMMENÇANT LE 1ER MAI, 1937
VALUATION ROLL OF IMMOVABLE PROPERTY FOR THE FISCAL YEAR COMMENCING 1ST MAY, 1937RUE
STREET

BLVD O'BRIEN

ARRONDISSEMENT ÉLECTORAL 5
ELECTORAL DISTRICTQUARTIER AHUNTSIC
WARD

COMPTE No ACCOUNT No.	SITUATION DE LA PROPRIÉTÉ LOCATION OF PROPERTY NOM ET ADRESSE DU PROPRIÉTAIRE NAME AND ADDRESS OF OWNER	CADASTRE — SUB-DIVISION OCCUPATION ET/AND DÉNOMINATION	VALEUR (DOLLARS SEULEMENT) — VALUE (DOLLARS ONLY)							Entretien des Trotoirs Maintenance of Sidewalks Pds. Front Pl.	VOÛTES VAULTS	RÉSOLUTION REDUCTION NO.
			TERRAIN LAND	BÂTIMENTS BUILDINGS	EXEMPT	CATHOLIQUE CATHOLIC	PROTESTANTE PROTESTANT	NEUTRE NEUTRAL	JUIVE JEWISH			
744299	LOT O'BRIEN MONTREAL PARK CO A/S E.OSTIGUY ADRED BDG	PAR. ST. LAURENT 26 122 N	200						200	25		
744300	LOT O'BRIEN WALTER POIRIER 5134 GARNIER	26 121 JOURNALIER C	200				200			25		
744301	LOT O'BRIEN FREDERICK JAMES BERMINGHAM 1465 BLEURY	26 120 REALTOR C	200				200			25		
744302	LOT O'BRIEN MONTREAL PARK CO A/S E.OSTIGUY ALDRED BLDG	26 119 N	200						200	25		
744303	LOT O'BRIEN KENNETH A. MC KEEVER 5952 GROSVENOR AVE 4752	26 118 ELECT ENG. P	200					200		25		
744304	LOT O'BRIEN DO	26 117 P	200					200		25		
744305	LOT O'BRIEN WILLIAM THOMAS HODGES 164 PORTLAND ST	26 116 GENT P	200					200		25		
744306	LOT O'BROEN DO	26 115 P	200					200		25		
744307	LOT O'BRIEN DO	26 114 P	200					200		25		
744308	LOT O'BRIEN SDO	26 113 P	200					200		25		

CITÉ DE
CITY OF MONTREALRÔLE D'ÉVALUATION DES IMMEUBLES POUR L'EXERCICE FINANCIER COMMENÇANT LE 1ER MAI, 1937
VALUATION ROLL OF IMMOVABLE PROPERTY FOR THE FISCAL YEAR COMMENCING 1ST MAY, 1937RUE
STREET

BLVD O'BRIEN

ARRONDISSEMENT ÉLECTORAL 5
ELECTORAL DISTRICTQUARTIER AMUNTSIC
WARD

COMPTE No ACCOUNT No.	SITUATION DE LA PROPRIÉTÉ LOCATION OF PROPERTY NOM ET ADRESSE DU PROPRIÉTAIRE NAME AND ADDRESS OF OWNER	CADASTRE - SUB-DIVISION OCCUPATION ET/AND DÉNOMINATION	VALEUR (DOLLARS SEULEMENT) - VALUE (DOLLARS ONLY)							Entretien des Trottoirs Maintenance of Sidewalks Pds. Front Ft.	VOÛTES VAULTS	RÉSOLUTION REDUCTION NO.
			TERRAIN LAND	BÂTIMENTS BUILDINGS	EXEMPT	CATHOLIQUE CATHOLIC	PROTESTANTE PROTESTANT	NEUTRE NEUTRAL	JUIVE JEWISH			
744309	LOT O'BRIEN MONTREAL PARK CO A/S E.OSTIGUY ALDRED BLDG	PAR. ST.LAURENT 26 112 N	200						200	25		
744310	LOT O'BRIEN DO	26 111 N	200						200	25		
744311	LOT O'BRIEN LA CITE DE MONTREAL	26 110 EX	200		200					25		
744312	LOT O'BRIEN DO	26 109 EX	200		200					25		
744313	LOT O'BRIEN MONTREAL PARK CO A/S E.OSTIGUY ALDRED BLDG	26 108 N	200						200	25		
744314	LOT O'BRIEN DO	26 107 N	200						200	25		
744315	LOT O'BRIEN DO	26 106 N	200						200	25		
744316	LOT O'BRIEN DO	26 105 M	200						200	25		
744317	LOT O'BRIEN DO	26 104 N	200						200	25		
744318	LOT O'BRIEN MICHAEL PATRICK O'BRIEN 6168 HUTCHISON	26 103 MANAGER C	200				200			25		

CITÉ DE
CITY OF **MONTREAL**RÔLE D'ÉVALUATION DES IMMEUBLES POUR L'EXERCICE FINANCIER COMMENÇANT LE 1ER MAI, 1937
VALUATION ROLL OF IMMOVABLE PROPERTY FOR THE FISCAL YEAR COMMENCING 1ST MAY, 1937RUE
STREET

BLVD O'BRIEN

ARRONDISSEMENT ÉLECTORAL 5
ELECTORAL DISTRICTQUARTIER AHUNTSIC
WARD

COMPTE No ACCOUNT No.	SITUATION DE LA PROPRIÉTÉ LOCATION OF PROPERTY NOM ET ADRESSE DU PROPRIÉTAIRE NAME AND ADDRESS OF OWNER	CADASTRE — SUB-DIVISION OCCUPATION ET/OU DÉNOMINATION	VALEUR (DOLLARS SEULEMENT) — VALUE (DOLLARS ONLY)							Entretien des Trottoirs Maintenance of Sidewalks Pos. Front Fl.	VOÛTES VAULTS	RÉSOLUTION REDUCTION NO.	
			TERRAIN LAND	BÂTIMENTS BUILDINGS	EXEMPT	CATHOLIQUE CATHOLIC	PROTESTANTE PROTESTANT	NEUTRE NEUTRAL	JUIVE JEWISH				VALEUR TOTALE — TOTAL VALUE
7 443 19	LOT O'BRIEN MICHAEL PATRICK O'BRIEN 5888 HUTCHISON 6168	PAR. ST. LAURENT 26 102 MANAGER C	200					200			25		
7 443 20	LOT O'BRIEN JAMES STUART MC FARLANE 11 HAZELWOOD AVE OUT.	26 101 CLERK P	200					200			25		
7 443 21	LOT O'BRIEN MONTREAL PARK CO A/S E. OSTIGUY ALDRED BLDG	26 100 N	200						200		25		
7 443 22	LOT O'BRIEN DO	26 99 N	200						200		25		
7 443 23	LOT O'BRIEN ALBERT EDWARD FRY 37 DUFFERIN RD. HAMPSTEAD	26 98 MEC. ENG. P	200					200			25		
7 443 24	LOT O'BRIEN MONTREAL PARK CO A/S E. OSTIGUY ALDRED BLDG	26 97 N	200						200		25		
7 443 25	LOT O'BRIEN DO	26 96 N	200						200		25		
7 443 26	LOT O'BRIEN THOMAS BURNSIDES	26 95 LOCO-FIREMAN C	200					200			25		
7 443 27	LOT O'BRIEN HUDON HEBERT CHAPUT LTEE 50 DE BRESOLES	26 94 N	200						200		25		

CITÉ DE
CITY OF MONTREALRÔLE D'ÉVALUATION DES IMMEUBLES POUR L'EXERCICE FINANCIER COMMENÇANT LE 1ER MAI, 1937
VALUATION ROLL OF IMMOVABLE PROPERTY FOR THE FISCAL YEAR COMMENCING 1ST MAY, 1937RUE
STREET

BLVD O'BRIEN

ARRONDISSEMENT ÉLECTORAL 5
ELECTORAL DISTRICTQUARTIER
WARD AHUNTSIC

COMPTE No. ACCOUNT No.	SITUATION DE LA PROPRIÉTÉ LOCATION OF PROPERTY NOM ET ADRESSE DU PROPRIÉTAIRE NAME AND ADDRESS OF OWNER	CADASTRE - SUB-DIVISION		VALEUR (DOLLARS SEULEMENT) - VALUE (DOLLARS ONLY)						Entretien des Trottoirs Maintenance of Sidewalks Pds. Front Pl.	VOÛTES VAULTS	RÉSOLUTION REDUCTION NO.
		OCCUPATION ET/AND DÉNOMINATION	TERRAIN LAND	BÂTIMENTS BUILDINGS	EXEMPT	CATHOLIQUE CATHOLIC	PROTESTANTE PROTESTANT	NEUTRE NEUTRAL	JUIVE JEWISH			
744328	LOT BLVD O'BRIEN HUDON HEBERT CHAPUT LTEE 50 DE BRESOLES	PAR. ST. LAURENT 26 93 N	200					200		25		
744329	LOT O'BRIEN MONTREAL PARK CO A/S E. OSTIGUY ALDRED BLDG	26 92 N	200					200		25		
744330	LOT O'BRIEN DO	26 91 N	200					200		25		
744331	LOT O'BRIEN GEORGIANA GRENIER VVE DE ALFRED BROSSOIT 737 LAPORTE	26 90 C	200			200				25		
744332	LOT O'BRIEN MONTREAL PARK CO A/S E. OSTIGUY ALDRED BLDG	26 89 N	200					200		25		
744333	LOT O'BRIEN DO	26 88 N	200					200		25		
744334	LOT O'BRIEN DO	26 87 N	200					200		25		
744335	LOT O'BRIEN CORNELIUS FUNK 11653 O'BRIEN	26 86 CARPENTER P	200					200		25		
744336	11851-53 O'BRIEN DO JEANNE	26 85 P	200	2800				3000		25		

CITÉ DE
CITY OF MONTREALRÔLE D'ÉVALUATION DES IMMEUBLES POUR L'EXERCICE FINANCIER COMMENÇANT LE 1ER MAI, 1937
VALUATION ROLL OF IMMOVABLE PROPERTY FOR THE FISCAL YEAR COMMENCING 1ST MAY, 1937RUE
STREET

BLVD O'BRIEN

ARRONDISSEMENT ÉLECTORAL 5
ELECTORAL DISTRICTQUARTIER AHUNTSIC
WARD

COMPTE No ACCOUNT No.	SITUATION DE LA PROPRIÉTÉ LOCATION OF PROPERTY NOM ET ADRESSE DU PROPRIÉTAIRE NAME AND ADDRESS OF OWNER	CADASTRE - SUB-DIVISION OCCUPATION ET/AND DÉNOMINATION	VALEUR (DOLLARS SEULEMENT) - VALUE (DOLLARS ONLY)							Entretien des Trotoirs Maintenance of Sidewalks Pds, Front Pl.	VOÛTES VAULTS	RÉSOLUTION REDUCTION NO.	
			TERRAIN LAND	BÂTIMENTS BUILDINGS	EXEMPT	CATHOLIQUE CATHOLIC	PROTESTANTE PROTESTANT	NEUTRE NEUTRAL	JUIVE JEWISH				VALEUR TOTALE - TOTAL VALUE
744337	JEANNE LOT O'BRIEN GEORGES PIERARD 8051 ST DOMINIQUE	PAR. ST. LAURENT 26 82 PEINTRE C	200				200				25		
744338	LOT O'BRIEN JOSEPH PARADIS 2049 BLVD GOUIN EST	26 81 CONSTRUCTEUR C	200				200				25		
744339	LOT BLVD O'BRIEN ELIZABETH GRAHAM 330 WILBROD ST VERDUN	26 80 SPINSTER C	200				200				25		
744340	LOT O'BRIEN HARRIS PEARSON 3797 BLVD DECARIE	26 79 TRADER J	200							200	25		
744341	LOT O'BRIEN DO	26 78 J	200							200	25		
744342	LOT O'BRIEN MARY COOK WIFE S. AS TO P. OF THOMAS ST. LOUIS 1855 AMHERST	26 77 GARDEMOTEUR C	200				200				25		
744343	LOT O'BRIEN DO	26 76 C	200				200				25		
744344	LOT O'BRIEN MONTREAL ^{Park} CO A/S E. OSTIGUY ALDRED BLDG	26 75 N	200						200		25		
744345	LOT O'BRIEN PETER THEODORE PETERSON MAUD MILLER, HIS WIFE S. AS TO P. ELLEN PETERSON THEODORE PETERSON C/O PETER THEODORE PETERSON 2162 SHERBROOKE W APT. 22	26 74 P	200					200			25		

RÔLE D'ÉVALUATION DES IMMEUBLES POUR L'EXERCICE FINANCIER COMMENÇANT LE 1ER MAI, 1937
VALUATION ROLL OF IMMOVABLE PROPERTY FOR THE FISCAL YEAR COMMENCING 1ST MAY, 1937

RUE BLVD O'BRIEN ARRONDISSEMENT ÉLECTORAL 5 QUARTIER AHUNTSIC
STREET ELECTORAL DISTRICT WARD

COMPTE No ACCOUNT No.	SITUATION DE LA PROPRIÉTÉ LOCATION OF PROPERTY NOM ET ADRESSE DU PROPRIÉTAIRE NAME AND ADDRESS OF OWNER	CADASTRE - SUB-DIVISION OCCUPATION ET/AND DÉNOMINATION	VALEUR (DOLLARS SEULEMENT) - VALUE (DOLLARS ONLY)					Entretien des Trotoirs Maintenance of Sidewalks Pds, Front Ft.	VOÛTES VAULTS	RÉSOLUTION REDUCTION NO.
			TERRAIN LAND	BÂTIMENTS BUILDINGS	EXEMPT	VALEUR TOTALE - TOTAL VALUE				
						CATHOLIQUE CATHOLIC	PROTESTANTE PROTESTANT	NEUTRE NEUTRAL	JUIVE JEWISH	
7 443 46	LOT O'BRIEN MONTREAL PARK CO A/S E.OSTIGUY ALDRED BLDG	PAR. ST. LAURENT 25 73 N	200					200		25
7 443 47	LOT O'BRIEN LAURENT MARS 4858 PARK AVE	26 72 CONSTR. C	200			200				25
7 443 48	LOT O'BRIEN DO	26 71 C	200			200				25
7 443 49	LOT O'BRIEN MONTREAL PARK CO A/S E.OSTIGUY ALDRED BLDG	26 70 N	200					200		25
7 443 50	LOT O'BRIEN LAURENT MARS 4858 PARK AVE	26 69 CONSTR. C	200			200				25
7 443 51	LOT O'BRIEN YVONNE BRABANT VVEDE ALFRED BOUVIER 10830 PELOQUIN	26 68 C	200			200				25
7 443 52	LOT O'BRIEN MARIE AURELE BOISVERT 4558 CHABOT	26 67 C	200			200				25
7 443 53	LOT O'BRIEN YVONNE BRABANT VVE DE ALFRED BOUVIER 10830 PELOQUIN	26 66 C	200			200				25
7 443 54	LOT O'BRIEN WILFRID BOISVERT 5122 CHABOT	26 65 JOURNALIER C	200			200				25

CITÉ DE
CITY OF MONTREALRÔLE D'ÉVALUATION DES IMMEUBLES POUR L'EXERCICE FINANCIER COMMENÇANT LE 1ER MAI, 1937
VALUATION ROLL OF IMMOVABLE PROPERTY FOR THE FISCAL YEAR COMMENCING 1ST MAY, 1937RUE
STREET

BLVD O'BRIEN

ARRONDISSEMENT ÉLECTORAL 5
ELECTORAL DISTRICTQUARTIER AHUNTSI C
WARD

COMPTE No ACCOUNT No.	SITUATION DE LA PROPRIÉTÉ LOCATION OF PROPERTY NOM ET ADRESSE DU PROPRIÉTAIRE NAME AND ADDRESS OF OWNER	CADASTRE - SUB-DIVISION OCCUPATION ET/AND DÉNOMINATION	VALEUR (DOLLARS SEULEMENT) - VALUE (DOLLARS ONLY)						Entretien des Trotoirs Maintenance of Sidewalks Pos. Front Fl.	VOÛTES VAULTS	RÉSOLUTION REDUCTION NO.
			TERRAIN LAND	BÂTIMENTS BUILDINGS	EXEMPT	CATHOLIQUE CATHOLIC	PROTESTANTE PROTESTANT	NEUTRE NEUTRAL			
7 443 55	LOT O'BRIEN WILFRID BOISVERT 5122 CHABOT	PAR. ST. LAURENT 26 54 JOURNALIER C	200			200				25	
7 443 56	LOT O'BRIEN MONTREAL PARK CO A/S E. OSTIGUY ALDRED BLDG	26 53 N	200					200		25	
7 443 57	LOT O'BRIEN DO	26 52 N	200					200		25	
7 443 58	LOT O'BRIEN ALFREDO PEREZ 8 4804 ST. LAURENT	26 51 CIGAR MAKER C	200			200				25	
7 443 59	LOT O'BRIEN LA CITE DE MONTREAL	26 50 EX	200		200					25	
7 443 60	LOT O'BRIEN MAX GREENBERG 3436 ST DOMINIQUE	26 59 GENT J	200						200	25	
7 443 61	LOT O'BRIEN MISS A.B. GILCHRIST 1023 ROBIN APT. 4	26 58 SPINSTER C	200			200				25	
7 443 62	LOT O'BRIEN MONTREAL PARK CO A/S E. OSTIGUY ALDRED BDG	26 57 N	200					200		25	
7 443 63	LOT O'BRIEN LA CITE DE MONTREAL	26 56 EX	200		200					25	
7 443 64	LOT O'BRIEN DO	26 55 EX	200		200					25	

CITÉ DE
CITY OF MONTREALRÔLE D'ÉVALUATION DES IMMEUBLES POUR L'EXERCICE FINANCIER COMMENÇANT LE 1ER MAI, 1937
VALUATION ROLL OF IMMOVABLE PROPERTY FOR THE FISCAL YEAR COMMENCING 1ST MAY, 1937RUE BLVD O'BRIEN ARRONDISSEMENT ÉLECTORAL 5 QUARTIER AHUNTSIC
STREET ELECTORAL DISTRICT WARD

COMPTE No ACCOUNT No.	SITUATION DE LA PROPRIÉTÉ LOCATION OF PROPERTY NOM ET ADRESSE DU PROPRIÉTAIRE NAME AND ADDRESS OF OWNER	CADASTRE - SUB-DIVISION OCCUPATION ET/OU DÉNOMINATION	VALEUR (DOLLARS SEULEMENT) - VALUE (DOLLARS ONLY)							Entretien des Trottoirs Maintenance of Sidewalks Pds. Front Fl.	VOÛTES VAULTS	RÉSOLUTION REDUCTION NO.
			TERRAIN LAND	BÂTIMENTS BUILDINGS	EXEMPT	CATHOLIQUE CATHOLIC	PROTESTANTE PROTESTANT	NEUTRE NEUTRAL	JUIVE JEWISH			
7 443 65	LOT O'BRIEN WM. FRANCIS O'BRIEN 205 GRAND AVE SARATOGA, SYRACUSE N.Y.	PAR. ST. LAURENT 26 54 GENT C	200							200	25	
7 443 66	LOT O'BRIEN DO	26 53 C	200							200	25	
7 443 67	LOT O'BRIEN ZEDEL GHILUG	26 52 TAILOR J	200							200	25	
7 443 68	LOT O'BRIEN JENNIE CORMIER EPSE DE AMBROISE LEVESQUE 7191 ST DENIS	26 X 51 MENUISIER C	200								25	
7 443 69	LOT O'BRIEN MONTREAL PARK CO A/S E. OSTIGUY ALDRED BLDG	26 50 N	200						200		25	
7 443 70	LOT O'BRIEN CHARLES SMITH	26 49 GENT P	200					200			25	
7 443 71	LOT O'BRIEN LILLY SMITH WIDOW OF LOUIS MASSEY 108 DEVONSHIRE RD, GREENFIELD PARK	26 48 P	200					200			25	
7 443 72	LOT O'BRIEN HENRY E. MARCIL	26 47 MACHINIST C	200					200			25	
7 443 73	LOT O'BRIEN PAUL YOUKOULIS "A"	26 46 BROKER N	200						200		25	
7 443 74	LOT O'BRIEN IRENE JOLY	26 45 FILLE MAJ. C	200								25	
7 443 75	LOT O'BRIEN CECIL OTHOMAS 4225 BELMONTFIELD C/O STAFF HOUSE TEMISKAMINGUE P.Q.	26 44 ENGINEER P	200					200			25	

CITÉ DE
CITY OF MONTREALRÔLE D'ÉVALUATION DES IMMEUBLES POUR L'EXERCICE FINANCIER COMMENÇANT LE 1^{ER} MAI, 1937
VALUATION ROLL OF IMMOVABLE PROPERTY FOR THE FISCAL YEAR COMMENCING 1ST MAY, 1937RUE BLVD O'BRIEN ARRONDISSEMENT ÉLECTORAL 5 QUARTIER AHUNTSIC
STREET ELECTORAL DISTRICT WARD

COMPTE No ACCOUNT No.	SITUATION DE LA PROPRIÉTÉ LOCATION OF PROPERTY NOM ET ADRESSE DU PROPRIÉTAIRE NAME AND ADDRESS OF OWNER	CADASTRE — SUB-DIVISION OCCUPATION ET/AND DÉNOMINATION	VALEUR (DOLLARS SEULEMENT) — VALUE (DOLLARS ONLY)							Entretien des Trotoirs Maintenance of Sidewalks Pds, Front Fl.	VOÛTES VAULTS	RÉSOLUTION REDUCTION NO.
			TERRAIN LAND	BÂTIMENTS BUILDINGS	EXEMPT	CATHOLIQUE CATHOLIC	PROTESTANTE PROTESTANT	NEUTRE NEUTRAL	JUIVE JEWISH			
7 443 76	L OT O'BRIEN CECIL O THOMAS 4225 BEACONSFIELD <i>To Staff House - Gemexclanque</i> DUDEMAINE	PAR. ST. LAURENT 26 43 ENGINEER P	200						200	25		
7 443 77	LOT O'BRIEN WILLIAM SMITH 4404 BRUTON RD CARTIERVILLE	26 40 MERCHANT P	200						200	25		
7 443 78	LOT O'BRIEN DO	26 39 P	200						200	25		
7 443 79	LOT O'BRIEN DO	26 38 P	200						200	25		
7 443 80	LOT O'BRIEN MONTREAL PARK CO A/S E. OSTIGUY ALDRED BLDG	26 37 N	200						200	25		
7 443 81	LOT O'BRIEN DO	26 36 N	200						200	25		
7 443 82	LOT O'BRIEN DO	26 35 N	200						200	25		
7 443 83	LOT O'BRIEN DO	26 34 N	200						200	25		
7 443 84	LOT O'BRIEN DO	26 33 N	200						200	25		
7 443 85	LOT O'BRIEN DO	26 32 N	200						200	25		
7 443 86	LOT O'BRIEN DO	26 31 N	200						200	25		

CITÉ DE
CITY OF **MONTREAL**RÔLE D'ÉVALUATION DES IMMEUBLES POUR L'EXERCICE FINANCIER COMMENÇANT LE 1ER MAI, 1937
VALUATION ROLL OF IMMOVABLE PROPERTY FOR THE FISCAL YEAR COMMENCING 1ST MAY, 1937RUE
STREET

BLVD O'BRIEN

ARRONDISSEMENT ELECTORAL 5
ELECTORAL DISTRICTQUARTIER
WARD

AHUNTSIC

COMPTE No ACCOUNT No.	SITUATION DE LA PROPRIÉTÉ LOCATION OF PROPERTY	CADASTRE — SUB-DIVISION		VALEUR (DOLLARS SEULEMENT) — VALUE (DOLLARS ONLY)						Entretien des Trottoirs Maintenance of Sidewalks Pds. Front Fl.	VOÛTES VAULTS	RÉSOLUTION REDUCTION NO.	
		NOM ET ADRESSE DU PROPRIÉTAIRE NAME AND ADDRESS OF OWNER	OCCUPATION ET/AND DÉNOMINATION	TERRAIN LAND	BÂTIMENTS BUILDINGS	EXEMPT	CATHOLIQUE CATHOLIC	PROTESTANTE PROTESTANT	NEUTRE NEUTRAL				JUIVE JEWISH
			PAR. ST. LAURENT										
7 443 87	LOT O'BRIEN MONTREAL PARK CO A/S E. OSTIGUY ALDRED BLDG	26 30	N	200			200			25			
7 443 88	LOT O'BRIEN DO	26 29	N	200			200			25			
7 443 89	LOT O'BRIEN DO	26 28	N	200			200			25			
7 443 90	LOT O'BRIEN DO	26 27	N	200			200			25			
7 443 91	LOT O'BRIEN DO	26 26	N	200			200			25			
7 443 92	LOT O'BRIEN DO	26 25	N	200			200			25			
7 443 93	LOT O'BRIEN DO	26 24	N	200			200			25			
7 443 94	LOT O'BRIEN DO	26 23	N	200			200			25			
7 443 95	LOT O'BRIEN DO	26 22	N	200			200			25			
7 443 96	LOT O'BRIEN DO	26 21	N	200			200			25			
7 443 97	LOT O'BRIEN DO	26 20	N	200			200			25			

CITÉ DE
CITY OF MONTREALRÔLE D'ÉVALUATION DES IMMEUBLES POUR L'EXERCICE FINANCIER COMMENÇANT LE 1ER MAI, 1937
VALUATION ROLL OF IMMOVABLE PROPERTY FOR THE FISCAL YEAR COMMENCING 1ST MAY, 1937RUE
STREET

BLVD O'BRIEN

ARRONDISSEMENT ÉLECTORAL 5
ELECTORAL DISTRICTQUARTIER
WARD

ARUNTSIC

COMPTE No ACCOUNT No.	SITUATION DE LA PROPRIÉTÉ LOCATION OF PROPERTY	CADASTRE -- SUB-DIVISION		VALEUR (DOLLARS SEULEMENT) -- VALUE (DOLLARS ONLY)						Entretien des Trottoirs Maintenance of Sidewalks Pds. Front Pl.	VOOTES VAULTS	RÉSOLUTION REDUCTION NO.
		NOM ET ADRESSE DU PROPRIÉTAIRE NAME AND ADDRESS OF OWNER	OCCUPATION ET/AND DÉNOMINATION	TERRAIN LAND	BÂTIMENTS BUILDINGS	EXEMPT	CATHOLIQUE CATHOLIC	PROTESTANTE PROTESTANT	NEUTRE NEUTRAL			
7 443 98	LOT O'BRIEN MONTREAL PARK CO A/S E.OSTIGUY ALDRED BLDG	PAR. ST.LAURENT 26 19	N	200				200		25		
7 443 99	LOT O'BRIEN DO	26 18	N	200				200		25		
7 444 00	LOT O'BRIEN CANADIAN NATIONAL REALTIES LTD ROOM 605 SHAUGHNESSY BLD	26 17	N	200				200		25		
7 444 01	LOT O'BRIEN DO	26 16	N	200				200		25		
7 444 02	LOT O'BRIEN DO	26 15	N	200				200		25		
7 444 03	LOT O'BRIEN DO	26 14	N	200				200		25		
7 444 04	LOT O'BRIEN DO <u>C.N.R. TRACKS</u>	26 13	N	200				200		25		
7 444 05	LOT O'BRIEN DO	26 PT.12 PT.11ARR	N	250				250		15		
7 444 07	LOT O'BRIEN DO	26 PT.8 PT.7	N	100				100		32.3		

CITÉ DE
CITY OF **MONTREAL**RÔLE D'ÉVALUATION DES IMMEUBLES POUR L'EXERCICE FINANCIER COMMENÇANT LE 1ER MAI, 1937
VALUATION ROLL OF IMMOVABLE PROPERTY FOR THE FISCAL YEAR COMMENCING 1ST MAY, 1937RUE
STREET

BLVD O'BRIEN

ARRONDISSEMENT ÉLECTORAL 5
ELECTORAL DISTRICTQUARTIER
WARD

AHUNTSIC

COMPTE No ACCOUNT No.	SITUATION DE LA PROPRIÉTÉ LOCATION OF PROPERTY	CADASTRE - SUB-DIVISION		VALEUR (DOLLARS SEULEMENT) - VALUE (DOLLARS ONLY)						Entretien des Trottoirs Maintenance of Sidewalks Pds. Front FL	VOÛTES VAULTS	RÉSOLUTION REDUCTION NO.
		NOM ET ADRESSE DU PROPRIÉTAIRE NAME AND ADDRESS OF OWNER	OCCUPATION ET/AND DÉNOMINATION	TERRAIN LAND	BÂTIMENTS BUILDINGS	EXEMPT	CATHOLIQUE CATHOLIC	PROTESTANTE PROTESTANT	NEUTRE NEUTRAL			
7 444 08	LOT O'BRIEN CANADIAN NATIONAL REALTIES LTD ROOM 605 SHAUGHMESSY BLDG	PAR. ST. LAURENT 26 PT. 6 N	200				200			25		
7 444 09	LOT O'BR EN DO	26 5 N	200				200			25		
7 444 10	LOT O'BRIEN DO	26 4 N	200				200			25		
7 444 11	LOT O'BRIEN MONTREAL PARK CO A/S E. OSTIGUY ALDRED BLDG	26 3 N	200				200			25		
7 444 12	LOT O'BRIEN DO	26 2 242 311 N	200				200			25		
7 444 14	LOT O'BRIEN DO <u>DE LAPAIX</u>	242 310 N	200				200			25		
7 444 15	LOT O'BRIEN ACHILLE COUSINEAU 65 76 CASGRAIN	242 307 SERREFREIN C	200			200				25		
7 444 16	LOT O'BRIEN DO	242 306 C	200			200				25		
7 444 17	LOT O'BRIEN DO	242 305 C	200			200				25		

RÔLE D'ÉVALUATION DES IMMEUBLES POUR L'EXERCICE FINANCIER COMMENÇANT LE 1ER MAI, 1937
VALUATION ROLL OF IMMOVABLE PROPERTY FOR THE FISCAL YEAR COMMENCING 1ST MAY, 1937

RUE BLVD O'BRIEN ARRONDISSEMENT ÉLECTORAL 5 QUARTIER AHUNTSIC
STREET ELECTORAL DISTRICT WARD

COMPTE No ACCOUNT No.	SITUATION DE LA PROPRIÉTÉ LOCATION OF PROPERTY NOM ET ADRESSE DU PROPRIÉTAIRE NAME AND ADDRESS OF OWNER	CADASTRE - SUB-DIVISION OCCUPATION ET/AND DÉNOMINATION		VALEUR (DOLLARS SEULEMENT) - VALUE (DOLLARS ONLY)					Entretien des Trottoirs Maintenance of Sidewalks Pav. Front Pl.	VOÛTES VAULTS	RÉSOLUTION REDUCTION NO.
		TERRAIN LAND	BÂTIMENTS BUILDINGS	EXEMPT	CATHOLIQUE CATHOLIC	PROTESTANTE PROTESTANT	NEUTRE NEUTRAL	JUIVE JEWISH			
7 444 18	LOT O'BRIEN ISABELLE PORTEOUS WIFE OF WM HENRY RODGERS 56A CARDINAL ST.LAURENT	PAR. ST.LAURENT 242 304 GENT P	200			200			25		
7 444 19	LOT O'BRIEN DO	242 303 P	200			200			25		
7 444 20	LOT O'BRIEN MONTREAL PARK CO A E.OSTIGUY ALDRED BLDG	242 302 N	200				200		25		
7 444 21	LOT O'BRIEN DO	242 301 N	200				200		25		
7 444 22	LOT O'BRIEN DO	242 300 N	200				200		25		
7 444 23	LOT O'BRIEN DO	242 299 N	200				200		25		
7 444 24	LOT O'BRIEN DO	242 298 N	200				200		25		
7 444 25	LOT O'BRIEN DO	242 297 N	200				200		25		
7 444 26	LOT O'BRIEN DO	242 296 N	200				200		25		
7 444 27	LOT O'BRIEN FRANCOIS LOCKETT 2090 REGENT	242 295 PLUMBER P	200			200			25		

CITÉ DE
CITY OF MONTREALRÔLE D'ÉVALUATION DES IMMEUBLES POUR L'EXERCICE FINANCIER COMMENÇANT LE 1ER MAI, 1937
VALUATION ROLL OF IMMOVABLE PROPERTY FOR THE FISCAL YEAR COMMENCING 1ST MAY, 1937RUE
STREET

BLVD O'BRIEN

ARRONDISSEMENT ÉLECTORAL 5
ELECTORAL DISTRICTQUARTIER
WARD

AHUNTSIC

COMPTE No ACCOUNT NO.	SITUATION DE LA PROPRIÉTÉ LOCATION OF PROPERTY	CADASTRE — SUB-DIVISION		VALEUR (DOLLARS SEULEMENT) — VALUE (DOLLARS ONLY)						Entretien des Trotoirs Maintenance of Sidewalks Pds. Front Pl.	VOÛTES VAULTS	RÉSOLUTION REDUCTION NO.
		NOM ET ADRESSE DU PROPRIÉTAIRE NAME AND ADDRESS OF OWNER	OCCUPATION ET/AND DÉNOMINATION	TERRAIN LAND	BÂTIMENTS BUILDINGS	EXEMPT	CATHOLIQUE CATHOLIC	PROTESTANTE PROTESTANT	NEUTRE NEUTRAL			
			PAR. ST. LAURENT									
7 444 28	LOT O'BRIEN MONTREAL PARK CO A/S E. OSTIGUY ALDRED BLDG	242	294							200		25
7 444 29	LOT O'BRIEN DO	242	293							200		25
7 444 30	LOT O'BRIEN DO	242	292							200		25
7 444 31	LOT O'BRIEN DO	242	291							200		25
7 444 32 7 444 32	LOT O'BRIEN DO	242	290							200		25
7 444 33	LOT O'BRIEN DO	242	289							200		25
7 444 34	LOT O'BRIEN DO	242	288							200		25
7 444 35	LOT O'BRIEN DO	242	287							200		25
7 444 36	LOT O'BRIEN DO	242	285							200		25
7 444 37	LOT O'BRIEN DO	242	285							200		25
7 444 38	LOT O'BRIEN DO	242	284							200		25

RÔLE D'ÉVALUATION DES IMMEUBLES POUR L'EXERCICE FINANCIER COMMENÇANT LE 1ER MAI, 1937
VALUATION ROLL OF IMMOVABLE PROPERTY FOR THE FISCAL YEAR COMMENCING 1ST MAY, 1937

RUE **BLVD O'BRIEN**
STREET

ARRONDISSEMENT ÉLECTORAL **5**
ELECTORAL DISTRICT

QUARTIER **AHUNTSIC**
WARD

COMPTE No ACCOUNT NO.	SITUATION DE LA PROPRIÉTÉ LOCATION OF PROPERTY NOM ET ADRESSE DU PROPRIÉTAIRE NAME AND ADDRESS OF OWNER	CADASTRE — SUB-DIVISION		VALEUR (DOLLARS SEULEMENT) — VALUE (DOLLARS ONLY)						Entrée des Trottoirs Maintenance of Sidewalks Pav. Front Pl.	VOÛTES VAULTS	RÉSOLUTION REDUCTION NO.
		OCCUPATION ET/AND DÉNOMINATION		TERRAIN LAND	BÂTIMENTS BUILDINGS	EXEMPT	CATHOLIQUE CATHOLIC	PROTESTANTE PROTESTANT	NEUTRE NEUTRAL			
		PAR. ST. LAURENT										
7 444 39	LOT BLVD O'BRIEN MONTREAL PARK CO A/S E. OSTIGUY ALDRED BLDG.	242	283			200				200		25
7 444 40	LOT BLVD O'BRIEN. DO	242	282			200				200		25
7 444 41	LOT BLVD O'BRIEN DO	242	281			200				200		25
7 444 42	LOT BLVD O'BRIEN. DO	242	280			200				200		25
7 444 43	LOT BLVD. O'BRIEN. DO	242	279			200				200		25
7 444 44	LOT BLVD. O'BRIEN. DO	242	278			200				200		25
7 444 45	LOT BLVD O'BRIEN. DO	242	277			200				200		25
7 444 46	LOT BLVD O'BRIEN. DO	242	276			200				200		25
7 444 47	LOT BLVD O'BRIEN. DO	242	275			200				200		25
7 444 48	LOT BLVD O'BRIEN. DO	242	274			200				200		25

RÔLE D'ÉVALUATION DES IMMEUBLES POUR L'EXERCICE FINANCIER COMMENÇANT LE 1ER MAI, 1937
VALUATION ROLL OF IMMOVABLE PROPERTY FOR THE FISCAL YEAR COMMENCING 1ST MAY, 1937

RUE BLVD. O'BRIEN.
STREET

ARRONDISSEMENT ÉLECTORAL 5
ELECTORAL DISTRICT

QUARTIER AHUNTSIC.
WARD

COMPTE No ACCOUNT No.	SITUATION DE LA PROPRIÉTÉ LOCATION OF PROPERTY NOM ET ADRESSE DU PROPRIÉTAIRE NAME AND ADDRESS OF OWNER	CADASTRE - SUB-DIVISION		VALEUR (DOLLARS SEULEMENT) - VALUE (DOLLARS ONLY)						Entretien des Trottoirs Maintenance of Sidewalks Pds. Front FL	VOÛTES VAULTS	RÉSOLUTION REDUCTION NO.
		OCCUPATION ET/AND DÉNOMINATION	TERRAIN LAND	BÂTIMENTS BUILDINGS	EXEMPT	CATHOLIQUE CATHOLIC	PROTESTANTE PROTESTANT	NEUTRE NEUTRAL	JUIVE JEWISH			
		PAR. ST. LAURENT.										
7 444 49	LOT BLVD O'BRIEN. MONTREAL PARK CO A/S E. OSTIGUY ALDRED BLDG.	242	273	N	200				200		25	
7 444 50	LOT BLVD O'BRIEN. DO	242	272	N	200				200		25	
7 444 51	LOT BLVD O'BRIEN. DO	242	271	N	200				200		25	
7 444 52	LOT BLVD O'BRIEN. DO	242	270	N	200				200		25	
7 444 53	LOT BLVD O'BRIEN. DO	242	269	N	200				200		25	
7 444 54	LOT BLVD O'BRIEN. DO <u>CLÉROUX</u>	242	268	N	200				200		25	
7 444 55	LOT BLVD O'BRIEN. DO	242	265	N	200				200		25	
7 444 56	LOT BLVD O'BRIEN. DO	242	264	N	200				200		25	
7 444 57	LOT BLVD O'BRIEN. DO	242	263	N	200				200		25	
7 444 58	LOT BLVD O'BRIEN. DO	242	262	N	200				200		25	

RÔLE D'ÉVALUATION DES IMMEUBLES POUR L'EXERCICE FINANCIER COMMENÇANT LE 1ER MAI, 1937
VALUATION ROLL OF IMMOVABLE PROPERTY FOR THE FISCAL YEAR COMMENCING 1ST MAY, 1937

RUE BLVD. O'BRIEN. ARRONDISSEMENT ÉLECTORAL 5 QUARTIER AHUNTSIC.
STREET ELECTORAL DISTRICT WARD

COMPTE NO ACCOUNT NO.	SITUATION DE LA PROPRIÉTÉ LOCATION OF PROPERTY NOM ET ADRESSE DU PROPRIÉTAIRE NAME AND ADDRESS OF OWNER	CADASTRE -- SUB-DIVISION		VALEUR (DOLLARS SEULEMENT) -- VALUE (DOLLARS ONLY)						Enrollee des Trottoirs Maintenance of Sidewalks P&S Front FL	VOÛTES VAULTS	RÉSOLUTION REDUCTION NO.
		OCCUPATION ET/AND DÉNOMINATION	TERRAIN LAND	BÂTIMENTS BUILDINGS	EXEMPT	CATHOLIQUE CATHOLIC	PROTESTANTE PROTESTANT	NEUTRE NEUTRAL	JUIVE JEWISH			
		PAR. ST. LAURENT.										
7 444 59	LOT BLVD O'BRIEN. MONTREAL PARK CO A/S E OSTIGUY ALDRED BLDG.	242	261	N	200					200		25
7 444 60	LOT BLVD O'BRIEN. DO	242	260	N	200					200		25
7 444 61	LOT BLVD O'BRIEN. DO	242	259	N	200					200		25
7 444 62	LOT BLVD O'BRIEN. DO	242	258	N	200					200		25
7 444 63	LOT BLVD O'BRIEN. DO	242	257	N	200					200		25
7 444 64	LOT BLVD O'BRIEN. DO	242	256	N	200					200		25
7 444 65	LOT BLVD O'BRIEN. DO	242	255	N	200					200		25
7 444 66	LOT BLVD O'BRIEN. DO	242	254	N	200					200		25
7 444 67	LOT BLVD O'BRIEN. DO	242	253	N	200					200		25
7 444 68	LOT BLVD O'BRIEN. DO	242	252	N	200					200		25

RÔLE D'ÉVALUATION DES IMMEUBLES POUR L'EXERCICE FINANCIER COMMENÇANT LE 1ER MAI, 1937
VALUATION ROLL OF IMMOVABLE PROPERTY FOR THE FISCAL YEAR COMMENCING 1ST MAY, 1937

RUE BLVD. O^BBRIEN.
STREET

ARRONDISSEMENT ÉLECTORAL 5
ELECTORAL DISTRICT

QUARTIER AHUNTSIC.
WARD

COMPTE No ACCOUNT No.	SITUATION DE LA PROPRIÉTÉ LOCATION OF PROPERTY NOM ET ADRESSE DU PROPRIÉTAIRE NAME AND ADDRESS OF OWNER	CADASTRE — SUB-DIVISION		VALEUR (DOLLARS SEULEMENT) — VALUE (DOLLARS ONLY)						Entretien des Trottoirs Maintenance of Sidewalks Pds. Front Fl.	VOÛTES VAULTS	RÉSOLUTION REDUCTION NO.
		OCCUPATION ET/AND DÉNOMINATION	TERRAIN LAND	BÂTIMENTS BUILDINGS	EXEMPT	CATHOLIQUE CATHOLIC	PROTESTANTE PROTESTANT	NEUTRE NEUTRAL	JUIVE JEWISH			
7 444 79	LOT BLVD O ^B BRIEN. MONTREAL PARK CO A/S E. OSTIGUY ALDRED BLDG.	242	241 N	200				200		25		
7 444 80	LOT BLVD O ^B BRIEN. DO	242	240 N	200				200		25		
7 444 81	LOT BLVD O ^B BRIEN. DO	242	239 N	200				200		25		
7 444 82	LOT BLVD O ^B BRIEN. DO	242	238 N	200				200		25		
7 444 83	LOT BLVD O ^B BRIEN. DO	242	237 N	200				200		25		
7 444 84	LOT BLVD O ^B BRIEN. DO	242	236 N	200				200		25		
7 444 85	LOT BLVD O ^B BRIEN. DO	242	235 N	200				200		25		
7 444 86	LOT BLVD O ^B BRIEN. DO	242	234 N	200				200		25		
7 444 87	LOT BLVD O ^B BRIEN. DO	242	233 N	200				200		25		
7 444 88	LOT BLVD O ^B BRIEN. DO	242	232 N	200				200		25		

RÔLE D'ÉVALUATION DES IMMEUBLES POUR L'EXERCICE FINANCIER COMMENÇANT LE 1ER MAI, 1937
VALUATION ROLL OF IMMOVABLE PROPERTY FOR THE FISCAL YEAR COMMENCING 1ST MAY, 1937

RUE BLVD. O'BRIEN. ARRONDISSEMENT ÉLECTORAL 5 QUARTIER AHUNTSIC.
STREET ELECTORAL DISTRICT WARD

COMPTE No ACCOUNT No.	SITUATION DE LA PROPRIÉTÉ LOCATION OF PROPERTY NOM ET ADRESSE DU PROPRIÉTAIRE NAME AND ADDRESS OF OWNER	CADASTRE — SUB-DIVISION OCCUPATION ET/AND DÉNOMINATION	VALEUR (DOLLARS SEULEMENT) — VALUE (DOLLARS ONLY)							Entretien des Trottoirs Maintenance of Sidewalks Pds, Front Fl.	VOÛTES VAULTS	RÉSOLUTION REDUCTION NO.
			TERRAIN LAND	BÂTIMENTS BUILDINGS	EXEMPT	CATHOLIQUE CATHOLIC	PROTESTANTE PROTESTANT	NEUTRE NEUTRAL	JUIVE JEWISH			
		PAR. ST. LAURENT.										
7 444 89	LOT BLVD O'BRIEN. MONTREAL BANK CO A/S E. OSTIGUY ALDRED BLDG.	242 231 N	200						200	25		
7 444 90	LOT BLVD O'BRIEN. DO	242 230 N	200						200	25		
7 444 91	LOT BLVD O'BRIEN. DO	242 229 N	200						200	25		
7 444 92	LOT BLVD O'BRIEN. DO	242 228 N	200						200	25		
7 444 93	LOT BLVD O'BRIEN. DO	242 227 N	200						200	25		
7 444 94	LOT BLVD O'BRIEN. DO <u>POIRIER</u>	242 226 N	200						200	25		
7 444 95	LOT BLVD O'BRIEN. DO	242 PT. 223 N	100						100	25		
7 444 96	LOT BLVD O'BRIEN. DO	242 PT. 222 N	30						30	25		

CITÉ DE
CITY OF **MONTREAL**

522

RÔLE D'ÉVALUATION DES IMMEUBLES POUR L'EXERCICE FINANCIER COMMENÇANT LE 1ER MAI, 1937
VALUATION ROLL OF IMMOVABLE PROPERTY FOR THE FISCAL YEAR COMMENCING 1ST MAY, 1937

RUE BLVD. O'BRIEN.
STREET

ARRONDISSEMENT ÉLECTORAL 5 4
ELECTORAL DISTRICT

QUARTIER AHUNTSIC.
WARD

COMPTE No ACCOUNT No.	SITUATION DE LA PROPRIÉTÉ LOCATION OF PROPERTY NOM ET ADRESSE DU PROPRIÉTAIRE NAME AND ADDRESS OF OWNER	CADASTRE -- SUB-DIVISION OCCUPATION ET/AND DÉNOMINATION	VALEUR (DOLLARS SEULEMENT) -- VALUE (DOLLARS ONLY)							Entretien des Trotoirs Maintenance of Sidewalks Pds. Front Pl.	VOÛTES VAULTS	RÉSOLUTION REDUCTION NO.
			TERRAIN LAND	BÂTIMENTS BUILDINGS	VALEUR TOTALE -- TOTAL VALUE				EXEMPT			
					CATHOLIQUE CATHOLIC	PROTESTANTE PROTESTANT	NEUTRE NEUTRAL	JUIVE JEWISH				
7 444 97	LOT BLVD O'BRIEN. UNION HOUSING CORP LTD. A/S ERNEST PITT	PAR. ST. LAURENT. 242 PT. 567 A N VALEUR NOMINALE 179 CRAIG O.	1					1				
7 444 98	LOT BLVD O'BRIEN. DO	242 PT. 566 A N	50					50				
7 444 99	LOT BLVD O'BRIEN. LA CITE DE MONTREAL <u>POIRIER.</u>	242 PT. 565 A EX	90				90					
7 445 00	LOT BLVD O'BRIEN. DO	242 PT. 482 A EX	140				140					
7 445 01	LOT BLVD O'BRIEN. DO	242 PT. 481 A EX	140				140					
7 445 02	11290 BLVD O'BRIEN. GEORGE LESLIE PERRY 11290 BLVD O'BRIEN.	242 PT 280 A PT 479 A ACCOUNTANT P	280	1220				1500				
7 445 03	LOT BLVD O'BRIEN. LA CITE DE MONTREAL	242 PT 478 A EX	140				140					
7 445 04	LOT BLVD O'BRIEN. DO	242 PT 477 A EX	140				140					
7 445 05	LOT BLVD O'BRIEN. DO	242 PT. 476 A EX	140				140					

RÔLE D'ÉVALUATION DES IMMEUBLES POUR L'EXERCICE FINANCIER COMMENÇANT LE 1^{ER} MAI, 1937
VALUATION ROLL OF IMMOVABLE PROPERTY FOR THE FISCAL YEAR COMMENCING 1ST MAY, 1937

RUE BLVD O'BRIEN.
STREET

ARRONDISSEMENT ÉLECTORAL 4
ELECTORAL DISTRICT

QUARTIER ARUNTSIC.
WARD

COMPTE No ACCOUNT No.	SITUATION DE LA PROPRIÉTÉ LOCATION OF PROPERTY NOM ET ADRESSE DU PROPRIÉTAIRE NAME AND ADDRESS OF OWNER	CADASTRE -- SUB-DIVISION OCCUPATION ET/AND DÉNOMINATION	VALEUR (DOLLARS SEULEMENT) -- VALUE (DOLLARS ONLY)						Entretien des Trotoirs Maintenance of Sidewalks Pds. Front Pl.	VOÛTES VAULTS	RÉSOLUTION REDUCTION NO.	
			TERRAIN LAND	BÂTIMENTS BUILDINGS	EXEMPT	VALEUR TOTALE -- TOTAL VALUE						
						CATHOLIQUE CATHOLIC	PROTESTANTE PROTESTANT	NEUTRE NEUTRAL	JUIVE JEWISH			
744506	LOT BLVD O'BRIEN. NELLIE GRANT MATHILDA GRANT	PAR. ST. LAURENT. 242 PT. 475 A P SPINSTERS	180							180		
744507	LOT BLVD O'BRIEN. DO	242 PT. 474 A P	180							180		
744508	LOT BLVD O'BRIEN LA CITE DE MONTREAL	242 PT 473 A EX	140		140							
744509	LOT BLVD O'BRIEN. DO	242 PT. 472 A EX	140		140							
744510	LOT BLVD O'BRIEN. DO	242 PT 471 A EX	140		140							
744511	LOT BLVD O'BRIEN. AURELIA CONTANT EPSE S. DE B. DE J.D. MARIUS GROTHE 11368 BLVD O'BRIEN.	242 PT. 470 A C MEDECIN VET	140				140					
744512	11366-68 BLVD O'BRIEN. EDMOND GERVAIS 11366 BLVD O'BRIEN.	242 PT 469 A PT 468 A C EMP CIVIL	280	4220		4500						
744514	LOT BLVD O'BRIEN. ISABELLA FLORENCE FERGUSON WIDOW OF JAMES PATTON ST. ANDREW EST. P.Q.	242 PT 467 A P	180							180		
744515	LOT BLVD O'BRIEN. DO	242 PT. 466 A P	180							180		

RÔLE D'ÉVALUATION DES IMMEUBLES POUR L'EXERCICE FINANCIER COMMENÇANT LE 1ER MAI, 1937
VALUATION ROLL OF IMMOVABLE PROPERTY FOR THE FISCAL YEAR COMMENCING 1ST MAY, 1937

RUE BLVD. O'BRIEN.
STREET

ARRONDISSEMENT ÉLECTORAL 4
ELECTORAL DISTRICT

QUARTIER AMUNTSIC.
WARD

COMPTE No ACCOUNT No.	SITUATION DE LA PROPRIÉTÉ LOCATION OF PROPERTY NOM ET ADRESSE DU PROPRIÉTAIRE NAME AND ADDRESS OF OWNER	CADASTRE - SUB-DIVISION OCCUPATION ET/AMÉ DÉNOMINATION	VALEUR (DOLLARS SEULEMENT) - VALUE (DOLLARS ONLY)					Entretien des Trottoirs Maintenance of Sidewalks Pds. Front Pl.	VOÛTES VAULTS	RÉSOLUTION REDUCTION NO.
			TERRAIN LAND	BÂTIMENTS BUILDINGS	EXEMPT	VALEUR TOTALE - TOTAL VALUE				
						CATHOLIQUE CATHOLIC	PROTESTANTE PROTESTANT	NEUTRE NEUTRAL	JUIVE JEWISH	
		PAR. ST. LAURENT.								
7 445 16	LOT BLVD O'BRIEN. LA CITE DE MONTREAL	242 PT. 465 A EX	140		140					
7 445 17	LOT BLVD O'BRIEN. DO	242 464 A EX	180		180					
7 445 18	LOT BLVD O'BRIEN. DO	242 PT 463 A EX	180		180					
7 445 19	LOT BLVD O'BRIEN. DO	242 PT 462A EX	180		180					
7 445 20	LOT BLVD O'BRIEN. ISABELLA FLORENCE FERGUSON WID. OF JAMES PATTON ST. ANDREW EAST P.Q.	242 PT 461 A P	180				180			
7 445 21	LOT BLVD O'BRIEN. DO	242 PT. 460 A P	180				180			
7 445 22	LOT BLVD O'BRIEN. LA CITE DE MONTREAL	242 PT 459 A EX	140		140					
7 445 23	LOT BLVD O'BRIEN. DO	242 PT 458 A EX	140		140					
7 445 24	LOT BLVD O'BRIEN. DO	242 PT 457 A EX	140		140					
7 445 25	LOT BLVD O'BRIEN. UNION HOUSING CORP LTD A/S ERNEST PITT 179 CRAIG O.	242 PT 456 A N	140					140		

RÔLE D'ÉVALUATION DES IMMEUBLES POUR L'EXERCICE FINANCIER COMMENÇANT LE 1ER MAI, 1937
VALUATION ROLL OF IMMOVABLE PROPERTY FOR THE FISCAL YEAR COMMENCING 1ST MAY, 1937

RUE BLVD O'BRIEN.
STREET

ARRONDISSEMENT ÉLECTORAL 4
ELECTORAL DISTRICT

QUARTIER AHUNTSIC.
WARD

COMPTE No ACCOUNT No.	SITUATION DE LA PROPRIÉTÉ LOCATION OF PROPERTY NOM ET ADRESSE DU PROPRIÉTAIRE NAME AND ADDRESS OF OWNER	CADASTRE - SUB-DIVISION		VALEUR (DOLLARS SEULEMENT) - VALUE (DOLLARS ONLY)						Entrée des Trottoirs Maintenance of Sidewalks Pos. Front Fl.	VOÛTES VAULTS	RÉSOLUTION REDUCTION NO.
		OCCUPATION ET/AND DÉNOMINATION	TERRAIN LAND	BÂTIMENTS BUILDINGS	EXEMPT	CATHOLIQUE CATHOLIC	PROTESTANTE PROTESTANT	NEUTRE NEUTRAL	JUIVE JEWISH			
7 445 26	LOT BLVD O'BRIEN UNION HOUSING CORP LTD A/S ERNEST PITT 179 CRAIG O.	PAR. ST. LAURENT. 242 PT 455 A N	1 40					1 40				
7 445 27	11420 BLVD O'BRIEN. DO	242 PT 454 A N	1 40	23 60				25 00				
7 445 28	LOT BLVD O'BRIEN. LA CITE DE MONTREAL	242 PT 453 A EX	1 40		1 40							
7 445 29	LOT BLVD O'BRIEN. DO	242 PT 452 A EX	1 40		1 40							
7 445 30	LOT BLVD O'BRIEN. DO	242 PT 451 A EX	1 40		1 40							
7 445 31	LOT BLVD O'BRIEN. DO	242 PT 450 A EX	1 40		1 40							
7 445 32	LOT BLVD O'BRIEN. DO	242 PT 449 A EX	1 40		1 40							
7 445 33	LOT BLVD O'BRIEN. DO	242 448 A EX	1 40		1 40							
7 445 34	LOT BLVD O'BRIEN. J.A. DAVIS & CO., LTD.	242 PT. 447 A N	1 40					1 40				

CITÉ DE
CITY OF **MONTREAL**

527

RÔLE D'ÉVALUATION DES IMMEUBLES POUR L'EXERCICE FINANCIER COMMENÇANT LE 1ER MAI, 1937
VALUATION ROLL OF IMMOVABLE PROPERTY FOR THE FISCAL YEAR COMMENCING 1ST MAY, 1937

RUE BLVD O'BRIEN.
STREET

ARRONDISSEMENT ÉLECTORAL 4
ELECTORAL DISTRICT

QUARTIER AHUNTSIC.
WARD

COMPTE No ACCOUNT No.	SITUATION DE LA PROPRIÉTÉ LOCATION OF PROPERTY NOM ET ADRESSE DU PROPRIÉTAIRE NAME AND ADDRESS OF OWNER	CADASTRE — SUB-DIVISION OCCUPATION ET/AND DÉNOMINATION	VALEUR (DOLLARS SEULEMENT) — VALUE (DOLLARS ONLY)							Entretien des Trottoirs Maintenance of Sidewalks Pav. Front Pl.	VOÛTES VAULTS	RÉSOLUTION REDUCTION NO.
			TERRAIN LAND	BÂTIMENTS BUILDINGS	EXEMPT	CATHOLIQUE CATHOLIC	PROTESTANTE PROTESTANT	NEUTRE NEUTRAL	JUIVE JEWISH			
7 44535	LOT BLVD O'BRIEN. J.A. DAVIS & CO., LTD.	PAR. ST. LAURENT. 242 PT. 446 A N	140						140			
7 44536	LOT BLVD O'BRIEN. URGEL NORMAND	242 445 A INGENIEUR C	180			180						
7 44537	LOT BLVD O'BRIEN. ESTATE RAYMOND RICHARD DALTON ALICE DALTON WIFE OF JOHN BRADY CHARLOTTE DALTON WIFE OF MICHAEL RYAN MARGARET L. DALTON WID. OF WILLIAM INGRAM GRANGEVILLE MARY ANN DALTON (SR. ST. MARY RICHARD) 73 CLANDEBOYE AVE WESTMONT.	242 444 A C GENT. GENT.	180			180						
7 44538	LOT BLVD O'BRIEN. DO <u>CLEROUX</u>	242 443 A C	180			180						
7 44539	LOT BLVD O'BRIEN. LA CITE DE MONTREAL	242 360 A EX	200		200							
7 44540	LOT BLVD O'BRIEN. MARGARET TAYLOR A/S DOUGLAS GARDNER CO 417 ST. NICHOLAS	242 359 A SPINSTER P	200				200					
7 44541	LOT BLVD O'BRIEN. FRANK HERBERT GARDNER 417 ST. NICHOLAS	242 358 A CASHIER P	200				200					
7 44542	LOT BLVD O'BRIEN. LA CITE DE MONTREAL	242 PT. 357 A EX	140		140							

RÔLE D'ÉVALUATION DES IMMEUBLES POUR L'EXERCICE FINANCIER COMMENÇANT LE 1ER MAI, 1937
VALUATION ROLL OF IMMOVABLE PROPERTY FOR THE FISCAL YEAR COMMENCING 1ST MAY, 1937

RUE BLVD O'BRIEN.
STREET

ARRONDISSEMENT ÉLECTORAL 4
ELECTORAL DISTRICT

QUARTIER AHUNTS C.
WARD

COMPTE No ACCOUNT No.	SITUATION DE LA PROPRIÉTÉ LOCATION OF PROPERTY NOM ET ADRESSE DU PROPRIÉTAIRE NAME AND ADDRESS OF OWNER	CADASTRE - SUB-DIVISION OCCUPATION ET/AND DÉNOMINATION	VALEUR (DOLLARS SEULEMENT) - VALUE (DOLLARS ONLY)						Entretien des Trottoirs Maintenance of Sidewalks Pds. Front Fl.	VOÛTES VAULTS	RÉSOLUTION REDUCTION NO.
			TERRAIN LAND	BÂTIMENTS BUILDINGS	EXEMPT	VALEUR TOTALE - TOTAL VALUE					
						CATHOLIQUE CATHOLIC	PROTESTANTE PROTESTANT	NEUTRE NEUTRAL	JUIVE JEWISH		
7 445 43	LOT BLVD O'BRIEN. LA CITE DE MONTREAL	PAR. ST. LAURENT. 242 PT 356 A EX	1 40		1 40						
7 445 44	LOT BLVD O'BRIEN. RICHARD WOODWARD 614 22ND. AVE WEST CALGARY ALBERTA.	242 PT 355 A LABORER P	200				200				
7 445 45	LOT BLVD O'BRIEN. M.J. ENRIGHT 4824 HENRI JULIEN	242 354 A C	200			200					
7 445 46	LOT BLVD O'BRIEN. J.J. MC CABE 8227 BERRI	242 353 A TRAVELLER C	200			200					
7 445 47	LOT BLVD O'BRIEN. JOHN LOUIS CUDDIHY 1619 ST. ANTOINE	242 352 A TEACHER C	200			200					
7 445 48	LOT BLVD O'BRIEN. DO	242 351 A C	200			200					
7 445 49	LOT BLVD O'BRIEN. HENRY CREGEEN 5853 JEANNE MANCE.	242 350 A CLERK P	200				200				
7 445 50	LOT BLVD O'BRIEN. DO	242 349 A P	200				200				
7 445 51	LOT BLVD O'BRIEN. DELIMA CHARTRAND WIDOW OF JAMES DANIEL MC COLL 11524 BLVD O'BRIEN.	242 348 A P	150				150				

RÔLE D'ÉVALUATION DES IMMEUBLES POUR L'EXERCICE FINANCIER COMMENÇANT LE 1ER MAI, 1937
VALUATION ROLL OF IMMOVABLE PROPERTY FOR THE FISCAL YEAR COMMENCING 1ST MAY, 1937

RUE BLVD O'BRIEN.
STREET

ARRONDISSEMENT ÉLECTORAL 4
ELECTORAL DISTRICT

QUARTIER AHUNTSIC.
WARD

COMPTE No ACCOUNT No.	SITUATION DE LA PROPRIÉTÉ LOCATION OF PROPERTY NOM ET ADRESSE DU PROPRIÉTAIRE NAME AND ADDRESS OF OWNER	CADASTRE — SUB-DIVISION OCCUPATION ET/AND DÉNOMINATION	VALEUR (DOLLARS SEULEMENT) — VALUE (DOLLARS ONLY)					Entretien des Trottoirs Maintenance of Sidewalks Pos. Front Fl.	VOÛTES VAULTS	RÉSOLUTION REDUCTION NO.	
			TERRAIN LAND	BÂTIMENTS BUILDINGS	EXEMPT	CATHOLIQUE CATHOLIC	PROTESTANTE PROTESTANT				NEUTRE NEUTRAL
7 445 52	11524 BLVD O'BRIEN. DELIMA CHARTRAND WIDOW OF JAMES DANIEL MC COLL 11524 BLVD O'BRIEN.	PAR. ST. LAURENT. 242 PT. 347 A PT 346 A P	280	22 20					25 00		
7 445 53	LOT BLVD O'BRIEN. UNION HOUSING CORP LTD. A/S E, OSTIGUY ALDRED BLDG.	242 PT. 345 A N	1 40					1 40			
7 445 54	LOT BLVD O'BRIEN. DO	242 PT 344 A N	1 40					1 40			
7 445 55	LOT BLVD O'BRIEN. DO	242 PT 343 A N	1 40					1 40			
7 445 56	LOT BLVD O'BRIEN. DO	242 PT 342 A N	1 40					1 40			
7 445 57	LOT BLVD O'BRIEN. DO	242 PT 341 A N	1 40					1 40			
7 445 58	LOT BLVD O'BRIEN. DO	242 PT. 340 A N	1 40					1 40			
7 445 59	LOT BLVD O'BRIEN. JOHN MONROE BUTLER ERICKSON B.C.	242 339 A CARPENTER P	2 00					2 00			
7 445 60	LOT BLVD O'BRIEN. LA CITE DE MONTREAL	242 PT. 338 A EX	1 40		1 40						

RÔLE D'ÉVALUATION DES IMMEUBLES POUR L'EXERCICE FINANCIER COMMENÇANT LE 1ER MAI, 1937
VALUATION ROLL OF IMMOVABLE PROPERTY FOR THE FISCAL YEAR COMMENCING 1ST MAY, 1937

RUE BLVD O'BRIEN.
STREET

ARRONDISSEMENT ÉLECTORAL 4
ELECTORAL DISTRICT

QUARTIER AHUNTSIC.
WARD

COMPTE No ACCOUNT No.	SITUATION DE LA PROPRIÉTÉ LOCATION OF PROPERTY NOM ET ADRESSE DU PROPRIÉTAIRE NAME AND ADDRESS OF OWNER	CADASTRE - SUB-DIVISION OCCUPATION ET/AND DÉNOMINATION	TERRAIN LAND	BÂTIMENTS BUILDINGS	VALEUR (DOLLARS SEULEMENT) - VALUE (DOLLARS ONLY)				Entretien des Trottoirs Maintenance of Sidewalks Pds. Front Ft.	VOÛTES VAULTS	RÉSOLUTION REDUCTION NO.
					EXEMPT	CATHOLIQUE CATHOLIC	PROTESTANTE PROTESTANT	NEUTRE NEUTRAL			
744561	LOT BLVD O'BRIEN. HARRY R. KEHOE 56 A CARDINAL ST. LAURENT.	PAR. ST. LAURENT. 242 337 A MEC. ENG. P	180				180				
744562	LOT BLVD O'BRIEN. BERTHA A BEHRENT WIFE OF HARRY R. KEHOE 56 A CARDINAL ST. LAURENT.	242 336 A P	180				180				
744563	LOT BLVD O'BRIEN. ISABELLA PORTEOUS WIFE OF WILLIAM H. RODGERS 56 A CARDINAL ST. LAURENT.	242 335 A GENT. P	180				180				
744564	LOT BLVD O'BRIEN. DO	242 334 A P	180				180				
744565	LOT BLVD O'BRIEN. LA CITE DE MONTREAL	242 333 A EX	140		140						
744566	LOT BLVD O'BRIEN. DO	242 PT. 332 A EX	140		140						
744567	LOT BLVD O'BRIEN. DO	242 PT 331 A EX	140		140						
744568	LOT BLVD O'BRIEN. UNION HOUSING CORP LTD A/S ERNEST PITT 179 CRAIG ST. O.	242 PT. 330 A N	140				140				

RÔLE D'ÉVALUATION DES IMMEUBLES POUR L'EXERCICE FINANCIER COMMENÇANT LE 1ER MAI, 1937
VALUATION ROLL OF IMMOVABLE PROPERTY FOR THE FISCAL YEAR COMMENCING 1ST MAY, 1937

RUE BLVD O'BRIEN.
STREET

ARRONDISSEMENT ÉLECTORAL 4
ELECTORAL DISTRICT

QUARTIER AHUNTSIC.
WARD

COMPTE No ACCOUNT No.	SITUATION DE LA PROPRIÉTÉ LOCATION OF PROPERTY NOM ET ADRESSE DU PROPRIÉTAIRE NAME AND ADDRESS OF OWNER	CADASTRE - SUB-DIVISION OCCUPATION ET/AND DÉNOMINATION	VALEUR (DOLLARS SEULEMENT) - VALUE (DOLLARS ONLY)						Entretien des Trottoirs Maintenance of Sidewalks Pds. Front Pl.	VOÛTES VAULTS	RÉSOLUTION REDUCTION NO.
			TERRAIN LAND	BÂTIMENTS BUILDINGS	EXEMPT	VALEUR TOTALE - TOTAL VALUE					
					CATHOLIQUE CATHOLIC	PROTESTANTE PROTESTANT	NEUTRE NEUTRAL				
7 445 69	11570-72 BLVD O'BRIEN. EVERETT MITCHELL 11570 BLVD O'BRIEN.	PAR, ST. LAURENT. 242 PT. 329 A PT. 328 A PT. 327 A BRICKLAYER P	4 00	41 00			45 00				
7 445 70	LOT BLVD O'BRIEN. UNION HOUSING CORP LTD. A/S ERNEST PITT 179 CRAIG O,	242 PT. 326 A N	1 40				1 40				
7 445 71	LOT BLVD O'BRIEN. A.E. GILLES WIFE OF CHARLES HILLS DELSON JUNCTION P.O.	242 325 A GENT. P	1 80				1 80				
7 445 72	LOT BLVD O'BRIEN. DO	242 324 A P	1 80				1 80				
7 445 73	LOT BLVD O'BRIEN. REVD. DUNCAN MC DONALD A/S NATIVITY CHURCH CORWALL ONT.,	242 323 A P	1 80				1 80				
7 445 74	LOT BLVD O'BRIEN. KATHLEEN RADCLIFFE PYKE EPSE DE ROBERT H. LAMB MARY ISABEL PYKE EPSE DE ALISON B. MC LEMAN BLANCHE LOUISE PYKE EPSE DE WILLIAM C. MUELLER JAMES WM PYKE JR. CHARLOTTE EDWINA PYKE EPSE DE T. KENT MAC ARTHUR ALLAN PRIOR PYKE	242 322 A DE P	1 80				1 80				
7 445 75	LOT BLVD O'BRIEN. DO	242 321 A P	1 80				1 80				

RÔLE D'ÉVALUATION DES IMMEUBLES POUR L'EXERCICE FINANCIER COMMENÇANT LE 1ER MAI, 1937
VALUATION ROLL OF IMMOVABLE PROPERTY FOR THE FISCAL YEAR COMMENCING 1ST MAY, 1937

RUE BLVD O'BRIEN.
STREET

ARRONDISSEMENT ÉLECTORAL
ELECTORAL DISTRICT

QUARTIER
WARD

AMUNTSIC.

COMPTE No ACCOUNT No.	SITUATION DE LA PROPRIÉTÉ LOCATION OF PROPERTY NOM ET ADRESSE DU PROPRIÉTAIRE NAME AND ADDRESS OF OWNER	CADASTRE - SUB-DIVISION OCCUPATION ET/AND DÉNOMINATION	VALEUR (DOLLARS SEULEMENT) - VALUE (DOLLARS ONLY)					Entretien des Trottoirs Maintenance of Sidewalks, Pds, Front Pt.	VOÛTES VAULTS	RÉSOLUTION REDUCTION NO.
			TERRAIN LAND	BÂTIMENTS BUILDINGS	EXEMPT	CATHOLIQUE CATHOLIC	PROTESTANTE PROTESTANT			
		PAR. ST. LAURENT.								
	DE LA PAIX.	DU CHEMIN DU PETIT BOIS FRANCO								
7 445 76	LOT BLVD O'BRIEN. LA CITE DE MONTREAL.	242 PT. 314 A EX	100		100					
7 445 77	LOT BLVD O'BRIEN. IDA PEARL MC GOWAN WIFE OF STANLEY WM DENMAN 560 WISEMAN	242 313 A 26 721 A P	200			200				
7 445 78	LOT BLVD O'BRIEN. CHARLES ALEXANDER DOWD 2230 TUPPER	26 720 A ACCOUNTANT P	200			200				
7 445 79	LOT BLVD O'BRIEN. HENRY J. SIMINGTON 3501 PEEL	26 719 A MANAGER C	200		200					
7 445 80	LOT BLVD O'BRIEN. CANADIAN NATIONAL REALTIES LTD ROOM 605 XXX SHAUGHNESSY BLDG.	²⁶ 25 718 A N	200 230				200 230			10148
7 445 81	LOT BLVD O'BRIEN. DO	26 717 A N	200 230				200 230			10149
7 445 82	LOT BLVD O'BRIEN. DO	26 716 A N	200 230				200 230			10150
7 445 83	LOT BLVD O'BRIEN. DO	26 715 A N	200 230				200 230			10151

RÔLE D'ÉVALUATION DES IMMEUBLES POUR L'EXERCICE FINANCIER COMMENÇANT LE 1ER MAI, 1937
VALUATION ROLL OF IMMOVABLE PROPERTY FOR THE FISCAL YEAR COMMENCING 1ST MAY, 1937

RUE BLVD O'BRIEN.
STREET

ARRONDISSEMENT ÉLECTORAL 4
ELECTORAL DISTRICT

QUARTIER AHUNTSIC.
WARD

COMPTE No ACCOUNT No.	SITUATION DE LA PROPRIÉTÉ LOCATION OF PROPERTY NOM ET ADRESSE DU PROPRIÉTAIRE NAME AND ADDRESS OF OWNER	CADASTRE - SUB-DIVISION OCCUPATION ET/AND DÉNOMINATION	VALEUR (DOLLARS SEULEMENT) - VALUE (DOLLARS ONLY)							Entretien des Trottoirs Maintenance of Sidewalks Pds. Front Ft.	VOÛTES VAULTS	RÉSOLUTION REDUCTION NO.
			TERRAIN LAND	BÂTIMENTS BUILDINGS	EXEMPT	CATHOLIQUE CATHOLIC	PROTESTANTE PROTESTANT	NEUTRE NEUTRAL	JUIVE JEWISH			
		PAR. ST. LAURENT.										
744584	LOT BLVD O'BRIEN. ELIANA ATONACHE WIFE OF GEORGE WIRONKA 5370 NOTRE DAME W.	26 PT. 714 A N	140						140			
744585	LOT BLVD O'BRIEN. DO C.N.P. TRACKS	26 PT 713 A N	20						20			
	LOT BLVD O'BRIEN. CANADIAN NORTHERN ONTARIO RY CO	26 712 A 711 A VALEUR ST. LAURENT.										
744587	LOT BLVD O'BRIEN. CANADIAN NATIONAL REALTIES LTD. ROOM 605 SHAUGHNESSY BLDG.	26 710 A N	30						30			
744588	LOT BLVD O'BRIEN. DO	26 709 A N	160 180						160 180			10152
744589	LOT BLVD O'BRIEN. DO	26 708 A N	200 230						200 230			10153
744590	LOT BLVD O'BRIEN DO	26 707 A N	200 230						200 230			10154
744591	LOT BLVD O'BRIEN. DO	26 706 A N	200 230						200 230			10155
744592	LOT BLVD O'BRIEN. DO	26 705 A N	200 230						200 230			10156 200

RÔLE D'ÉVALUATION DES IMMEUBLES POUR L'EXERCICE FINANCIER COMMENÇANT LE 1^{ER} MAI, 1937
VALUATION ROLL OF IMMOVABLE PROPERTY FOR THE FISCAL YEAR COMMENCING 1ST MAY, 1937

RUE BLVD O'BRIEN.
STREET

ARRONDISSEMENT ÉLECTORAL 4
ELECTORAL DISTRICT

QUARTIER AHUNTSIC.
WARD

COMPTE No ACCOUNT No.	SITUATION DE LA PROPRIÉTÉ LOCATION OF PROPERTY NOM ET ADRESSE DU PROPRIÉTAIRE NAME AND ADDRESS OF OWNER	CADASTRE — SUB-DIVISION OCCUPATION ET/OU DÉNOMINATION	VALEUR (DOLLARS SEULEMENT) — VALUE (DOLLARS ONLY)							Entretien des Trottoirs Maintenance of Sidewalks Pos. Front FL	VOÛTES VAULTS	RÉSOLUTION REDUCTION NO.
			TERRAIN LAND	BÂTIMENTS BUILDINGS	EXEMPT	VALEUR TOTALE — TOTAL VALUE						
						CATHOLIQUE CATHOLIC	PROTESTANTE PROTESTANT	NEUTRE NEUTRAL	JUIVE JEWISH			
7 445 93	LOT BLVD O'BRIEN. CHARLES GILLIES MC LELLAN CHARLES E. FORTIER 1440 BERNARD OUEST.	PAR. ST. LAURENT. 26 704 A P	230					230				
7 445 94	LOT BLVD O'BRIEN. DO	26 703 A P	230					230				
7 445 95	LOT BLVD O'BRIEN. DO	26 702 A P	230					230				
7 445 96	LOT BLVD O'BRIEN. DO	26 701 A P	230					230				
7 445 97	LOT BLVD O'BRIEN. W.C. BRYCE 77 HOLTON AVE WESTMOUNT.	26 700 A GENT. P	200					200				
7 445 98	LOT BLVD O'BRIEN. DO	26 699 A P	200					200				
7 445 99	LOT BLVD O'BRIEN. MICHAEL HUGHES 196 BLOOMFIELD	26 698 A C	200				200					
7 446 00	LOT BLVD O'BRIEN. LA CITE DE MONTREAL	26 697 A EX	110			110						
7 446 01	LOT BLVD O'BRIEN. <i>Thomas</i> MC GRATH CASEY 305 DELORMIER <i>1991 Hudson</i>	26 696 A BOOKKEEPER C	200				200					
7 446 02	LOT BLVD O'BRIEN. LA CITE DE MONTREAL	26 695 A EX	200			200						

RÔLE D'ÉVALUATION DES IMMEUBLES POUR L'EXERCICE FINANCIER COMMENÇANT LE 1ER MAI, 1937
VALUATION ROLL OF IMMOVABLE PROPERTY FOR THE FISCAL YEAR COMMENCING 1ST MAY, 1937

RUE
STREET

BLVD O'BRIEN.

ARRONDISSEMENT ÉLECTORAL
ELECTORAL DISTRICT

QUARTIER
WARD

AHUNTSIC.

COMPTE No ACCOUNT No.	SITUATION DE LA PROPRIÉTÉ LOCATION OF PROPERTY NOM ET ADRESSE DU PROPRIÉTAIRE NAME AND ADDRESS OF OWNER	CADASTRE -- SUB-DIVISION OCCUPATION ET/AND DÉNOMINATION	VALEUR (DOLLARS SEULEMENT) -- VALUE (DOLLARS ONLY)						Entretien des Trotoirs Maintenance of Sidewalks Pds. Front Pl.	VOÛTES VAULTS	RÉSOLUTION REDUCTION NO.
			TERRAIN LAND	BÂTIMENTS BUILDINGS	EXEMPT	VALEUR TOTALE -- TOTAL VALUE					
						CATHOLIQUE CATHOLIC	PROTESTANTE PROTESTANT	NEUTRE NEUTRAL	JUIVE JEWISH		
7 44603	LOT BLVD O'BRIEN. ROSANNA LOYD 480 CHAMPAGNEUR	PAR. ST. LAURENT. 26 694 A SPINSTER C	200			200					
7 44604	LOT BLVD O'BRIEN. JAMES WILLIAM LEVY 169 QUERBES OUT.	26 693 A BUTCHER P	200				200				
7 44605	LOT BLVD O'BRIEN. LA CITÉ DE MONTREAL	26 PT 692 A EX	130		130						
7 44606	LOT BLVD O'BRIEN. DO	26 PT 691 A EX	130		130						
7 44607	LOT BLVD O'BRIEN. WILLIAM HENRY RODGERS 55 A CARDINAL VILLE ST. LAURENT.	26 690 A P	320				320				
7 44608	LOT BLVD O'BRIEN. WILLIAM SMITH 4404 BRUTON ST. LAURENT.	26 177 MCHT. P	210				210				
7 44609	LOT BLVD O'BRIEN. DO	26 178 P	210				210				
7 44610	LOT BLVD O'BRIEN. DO	26 179 P	210				210				
7 44611	11742 BLVD O'BRIEN. WILLIAM KIRK ^{2/3} 11742 BLVD O'BRIEN. FREDA STANFORTH KIRK ^{1/8} MARGARÈTE BEATRICE KIRK ^{1/8}	26 180 181 CLERK P	400	2300			2700				

CITÉ DE MONTREAL
CITY OF

546

RÔLE D'ÉVALUATION DES IMMEUBLES POUR L'EXERCICE FINANCIER COMMENÇANT LE 1ER MAI, 1937
VALUATION ROLL OF IMMOVABLE PROPERTY FOR THE FISCAL YEAR COMMENCING 1ST MAY, 1937

RUE BLVD O'BRIEN.
STREET

ARRONDISSEMENT ÉLECTORAL 4
ELECTORAL DISTRICT

QUARTIER AHUNTSIC.
WARD

COMPTE No ACCOUNT No.	SITUATION DE LA PROPRIÉTÉ LOCATION OF PROPERTY NOM ET ADRESSE DU PROPRIÉTAIRE NAME AND ADDRESS OF OWNER	CADASTRE - SUB-DIVISION OCCUPATION ET/AND DÉNOMINATION	VALEUR (DOLLARS SEULEMENT) - VALUE (DOLLARS ONLY)							Entretien des Trottoirs Maintenance of Sidewalks Pds. Front Pl.	VOÛTES VAULTS	RÉSOLUTION REDUCTION NO.
			TERRAIN LAND	BÂTIMENTS BUILDINGS	EXEMPT	CATHOLIQUE CATHOLIC	PROTESTANTE PROTESTANT	NEUTRE NEUTRAL	JUIVE JEWISH			
		PAR. ST. LAURENT.										
7 44612	LOT BLVD O'BRIEN. MONTREAL PARK CO A/S E. OSTIGUY ALDRED BLDG. DUDEMAINE	26 182 N	200						200			
7 44613	11756 BLVD O'BRIEN. HAROLD CURWELL 11756 BLVD O'BRIEN	26 198 199 SECRETARY P	400	2800				3200				
7 44614	LOT BLVD O'BRIEN. DO	26 200 P	200					200				
7 44615	LOT BLVD O'BRIEN. MONTREAL PARK CO A/S E. OSTIGUY ALDRED BLDG.	26 201 N	200						200			
7 44616	LOT BLVD O'BRIEN. DO	26 202 N	200						200			
7 44617	LOT BLVD O'BRIEN. DO	26 203 N	200						200			
7 44618	LOT BLVD O'BRIEN. DO	26 204 N	200						200			
7 44619	LOT BLVD O'BRIEN. DO	26 205 N	200						200			
7 44620	LOT BLVD O'BRIEN. DO	26 206 N	200						200			

RÔLE D'ÉVALUATION DES IMMEUBLES POUR L'EXERCICE FINANCIER COMMENÇANT LE 1ER MAI, 1937
VALUATION ROLL OF IMMOVABLE PROPERTY FOR THE FISCAL YEAR COMMENCING 1ST MAY, 1937

RUE BLVD O'BRIEN.
STREET

ARRONDISSEMENT ÉLECTORAL 4
ELECTORAL DISTRICT

QUARTIER AHUNTSIC.
WARD

COMPTE NO ACCOUNT No.	SITUATION DE LA PROPRIÉTÉ LOCATION OF PROPERTY NOM ET ADRESSE DU PROPRIÉTAIRE NAME AND ADDRESS OF OWNER	CADASTRE - SUB-DIVISION OCCUPATION ET/AND DÉNOMINATION	VALEUR (DOLLARS SEULEMENT) - VALUE (DOLLARS ONLY)							Entretien des Trottoirs Maintenance of Sidewalks Pds. Front Pl.	VOÛTES VAULTS	RÉSOLUTION REDUCTION NO.
			TERRAIN LAND	BÂTIMENTS BUILDINGS	EXEMPT	VALEUR TOTALE - TOTAL VALUE						
						CATHOLIQUE CATHOLIC	PROTESTANTE PROTESTANT	NEUTRE NEUTRAL	JUIVE JEWISH			
7 446 21	LOT BLVD O'BRIEN. MONTREAL PARK CO A/S E. OSTIGUY ALDRED BLDG.	PAR. ST. LAURENT. 26 207 N	200					200				
7 446 22	LOT BLVD O'BRIEN. DO	26 208 N	200					200				
7 446 23	LOT BLVD O'BRIEN. DO	26 209 N	200					200				
7 446 24	LOT BLVD O'BRIEN. DO	26 210 N	200					200				
7 446 25	LOT BLVD O'BRIEN. DO	26 211 N	200					200				
7 446 26	LOT BLVD O'BRIEN. DO	26 212 N	200					200				
7 446 27	LOT BLVD O'BRIEN. DO	26 213 N	200					200				
7 446 28	LOT BLVD O'BRIEN. DO	26 214 N	200					200				
7 446 29	LOT BLVD O'BRIEN. DO	26 215 N	200					200				
7 446 30	LOT BLVD O'BRIEN. DO	26 216 N	200					200				

RÔLE D'ÉVALUATION DES IMMEUBLES POUR L'EXERCICE FINANCIER COMMENÇANT LE 1ER MAI, 1937
VALUATION ROLL OF IMMOVABLE PROPERTY FOR THE FISCAL YEAR COMMENCING 1ST MAY, 1937

RUE BLVD O'BRIEN.
STREET

ARRONDISSEMENT ÉLECTORAL 4
ELECTORAL DISTRICT

QUARTIER AHUNTSIC.
WARD

COMPTE No ACCOUNT No.	SITUATION DE LA PROPRIÉTÉ LOCATION OF PROPERTY NOM ET ADRESSE DU PROPRIÉTAIRE NAME AND ADDRESS OF OWNER	CADASTRE — SUB-DIVISION		VALEUR (DOLLARS SEULEMENT) — VALUE (DOLLARS ONLY)						Entretien des Trottoirs Maintenance of Sidewalks Pds. Front FL	VOÛTES VAULTS	RÉSOLUTION REDUCTION NO.
		OCCUPATION ET/AND DÉNOMINATION	TERRAIN LAND	BÂTIMENTS BUILDINGS	EXEMPT	CATHOLIQUE CATHOLIC	PROTESTANTE PROTESTANT	NEUTRE NEUTRAL	JUIVE JEWISH			
		PAR. ST. LAURENT.										
7 446 31	LOT BLVD O'BRIEN. MONTREAL PBRK CO A/S E. OSTIGUY ALDRED BLDG.	26 217 N	200				200					
7 446 32	LOT BLVD O'BRIEN. DO	26 218 N	200				200					
7 446 33	LOT BLVD O'BRIEN. DO	26 219 N	200				200					
7 446 34	LOT BLVD O'BRIEN DO	26 220 N	200				200					
7 446 35	LOT BLVD O'BRIEN. DO	26 221 N	200				200					
7 446 36	LOT BLVD O'BRIEN. MICHEL LEMBO 150 DANTE	26 222 EPICIER C	200		200							
7 446 37	LOT BLVD O'BRIEN. DO	26 223 C	200		200							
7 446 49	LOT BLVD O'BRIEN. DO	26 224 C	200		200							
7 446 38	LOT BLVD O'BRIEN. HERMAN RUTHMAN	26 225 MERCHANT J	200						200			
7 446 39	LOT BLVD O'BRIEN. DO	26 226 J	200						200			

RÔLE D'ÉVALUATION DES IMMEUBLES POUR L'EXERCICE FINANCIER COMMENÇANT LE 1ER MAI, 1937
VALUATION ROLL OF IMMOVABLE PROPERTY FOR THE FISCAL YEAR COMMENCING 1ST MAY, 1937

RUE BLVD O'BRIEN.
STREET

ARRONDISSEMENT ÉLECTORAL 4
ELECTORAL DISTRICT

QUARTIER AHUNTSIC.
WARD

COMPTE No. ACCOUNT No.	SITUATION DE LA PROPRIÉTÉ LOCATION OF PROPERTY NOM ET ADRESSE DU PROPRIÉTAIRE NAME AND ADDRESS OF OWNER	CADASTRE - SUB-DIVISION OCCUPATION ET/AMB DÉNOMINATION	VALEUR (DOLLARS SEULEMENT) -- VALUE (DOLLARS ONLY)					Entretien des Trottoirs Maintenance of Sidewalks Pds. Front FL	VOÛTES VAULTS	RÉSOLUTION REDUCTION NO.
			TERRAIN LAND	BÂTIMENTS BUILDINGS	EXEMPT	VALEUR TOTALE -- TOTAL VALUE				
						CATHOLIQUE CATHOLIC	PROTESTANTE PROTESTANT	NEUTRE NEUTRAL	JUIVE JEWISH	
744640	LOT BLVD O'BRIEN. JAMES DREW 12382 LEFEBVRE	PAR. ST. LAURENT. 26 227 ELECTROPLATER C	200			200				
744641	LOT BLVD O'BRIEN. DO	26 228 C	200			200				
744642	LOT BLVD O'BRIEN. MONTREAL PARK CO A/S E. OSTIGUY ALDRED BLDG.	26 229 N	200					200		
744643	LOT BLVD O'BRIEN. DO	26 230 N	200					200		
744644	LOT BLVD O'BRIEN. DO	26 231 N	200					200		
744645	LOT BLVD O'BRIEN. DO	26 232 N	200					200		
744646	LOT BLVD O'BRIEN. LUCIEN GAUTHIER 3668 ST. HUBERT.	26 233 C	200			200				
744647	LOT BLVD O'BRIEN. GEORGIANNA AUDET VVE DE EVARISTE GOSSELIN 3782 PARC LAFONTAINE.	26 234 C	200			200				
744648	LOT BLVD O'BRIEN GUSTAVE FRANCO 3475 NORTHCLIFFE	26 235 EMP. CIVIL C	200			200				

RÔLE D'ÉVALUATION DES IMMEUBLES POUR L'EXERCICE FINANCIER COMMENÇANT LE 1ER MAI, 1937
VALUATION ROLL OF IMMOVABLE PROPERTY FOR THE FISCAL YEAR COMMENCING 1ST MAY, 1937

RUE BLVD O'BRIEN.
STREET

ARRONDISSEMENT ÉLECTORAL 4
ELECTORAL DISTRICT

QUARTIER AHUNTSIC.
WARD

COMPTE No ACCOUNT No.	SITUATION DE LA PROPRIÉTÉ LOCATION OF PROPERTY NOM ET ADRESSE DU PROPRIÉTAIRE NAME AND ADDRESS OF OWNER	CADASTRE — SUB-DIVISION OCCUPATION ET/AND DÉNOMINATION	TERRAIN LAND	BÂTIMENTS BUILDINGS	VALEUR (DOLLARS SEULEMENT) — VALUE (DOLLARS ONLY)					Entretien des Trottoirs Maintenance of Sidewalks Pos. Front FL	VOÛTES VAULTS	RÉSOLUTION REDUCTION NO.
					EXEMPT	CATHOLIQUE CATHOLIC	PROTESTANTE PROTESTANT	NEUTRE NEUTRAL	JUIVE JEWISH			
7 44649	LOT BLVD O'BRIEN. GUSTAVE FRANCO 3475 NORTHCLIFFE JEANNE	PAR. ST. LAURENT. 26 236 EMP. CIVIL C	200			200						
7 44650	LOT BLVD O'BRIEN. DO	26 237 C	200			200						
7 44651	LOT BLVD O'BRIEN. ROBERT ELLIOTT MARBLETON CO WOLFE QUE.	26 238 M.D. P	200				200					
7 44652	LOT BLVD O'BRIEN. DO	26 239 P	200				200					
7 44653	LOT BLVD O'BRIEN. MONTREAL PARK CO A/S E. OSTIGUY ALDRED BLDG.	26 242 N	200					200				
7 44654	LOT BLVD O'BRIEN ALBERT LAPIERRE 1179 CARTIER	26 243 FACTEUR C	200			200						
7 44655	LOT BLVD O'BRIEN MONTREAL PARK CO A/S E. OSTIGUY ALDRED BLDG.	26 244 N	200					200				
7 44656	LOT BLVD O'BRIEN. LA CITE DE MONTREAL	26 245 EX	200			200						
7 44657	LOT BLVD O'BRIEN. DO	26 246 EX	200			200						

CITÉ DE
CITY OF **MONTREAL**RÔLE D'ÉVALUATION DES IMMEUBLES POUR L'EXERCICE FINANCIER COMMENÇANT LE 1^{ER} MAI, 1937
VALUATION ROLL OF IMMOVABLE PROPERTY FOR THE FISCAL YEAR COMMENCING 1ST MAY, 1937RUE
STREET BLVD. O'BRIEN.ARRONDISSEMENT ÉLECTORAL
ELECTORAL DISTRICT 4QUARTIER
WARD ARUNTSIC.

COMPTE No ACCOUNT No.	SITUATION DE LA PROPRIÉTÉ LOCATION OF PROPERTY NOM ET ADRESSE DU PROPRIÉTAIRE NAME AND ADDRESS OF OWNER	CADASTRE - SUB-DIVISION OCCUPATION ET/AND DÉNOMINATION	VALEUR (DOLLARS SEULEMENT) - VALUE (DOLLARS ONLY)							Entretien des Trotoirs Maintenance of Sidewalks Pds. Front Pl.	VOUTES VAULTS	RÉSOLUTION REDUCTION NO.
			TERRAIN LAND	BÂTIMENTS BUILDINGS	EXEMPT	CATHOLIQUE CATHOLIC	PROTESTANTE PROTESTANT	NEUTRE NEUTRAL	JUIVE JEWISH			
744658	LOT BLVD O'BRIEN. EDWARD YOUNG	PAR. ST. LAURENT. 25 247 P	200						200			
744659	LOT BLVD O'BRIEN. CATHERINE LOW WIDOW OF JOHN KEEGAN 4474 ST. DENIS.	25 248 C	200				200					
744643	LOT BLVD O'BRIEN. DO	25 249 C	200				200					
744660	LOT BLVD O'BRIEN. MONTREAL PARK CO A/S E. OSTIGUY ALDRED BLDG.	25 250 N	200						200			
744661	LOT BLVD O'BRIEN. N. NEWTON 862 X 8 662 2 EME AVE VERDUN	25 251 P	200						200			
744662	LOT BLVD O'BRIEN. MONTREAL PARK CO A/S E. OSTIGUY ALDRED BLDG.	26 252 N	200						200			
744663	LOT BLVD O'BRIEN. DO	26 253 N	200						200			
744664	LOT BLVD O'BRIEN. JAMES BREWIS WALKER PITTSBURG PENN U.S.A.	26 254 P	200						200			

RÔLE D'ÉVALUATION DES IMMEUBLES POUR L'EXERCICE FINANCIER COMMENÇANT LE 1ER MAI, 1937
VALUATION ROLL OF IMMOVABLE PROPERTY FOR THE FISCAL YEAR COMMENCING 1ST MAY, 1937

RUE BLVD O'BRIEN.
STREET

ARRONDISSEMENT ÉLECTORAL
ELECTORAL DISTRICT

QUARTIER AHUNTSIC.
WARD

COMPTE No ACCOUNT No.	SITUATION DE LA PROPRIÉTÉ LOCATION OF PROPERTY NOM ET ADRESSE DU PROPRIÉTAIRE NAME AND ADDRESS OF OWNER	CADASTRE - SUB-DIVISION OCCUPATION ET/DÉNOMINATION	VALEUR (DOLLARS SEULEMENT) - VALUE (DOLLARS ONLY)							Entretien des Trottoirs Maintenance of Sidewalks Pds. Front Pl.	VOÛTES VAULTS	RÉSOLUTION REDUCTION NO.
			TERRAIN LAND	BÂTIMENTS BUILDINGS	VALEUR TOTALE - TOTAL VALUE							
			EXEMPT	CATHOLIQUE CATHOLIC	PROTESTANTE PROTESTANT	NEUTRE NEUTRAL	JUIVE JEWISH					
7 446 65	LOT BLVD O'BRIEN EST. FREDERICK MASTERMAN FREDERICH O. MASTERMAN <i>blive</i> OLIVE LAWRENCE MASTERMAN CLINTON MEREDIT MASTERMAN VIVIAN IRENE MASTERMAN HOPE IVY MASTERMAN C/O F.O. MASTERMAN 4416 HARVARD	PAR. ST. LAURENT. 26 255 P	200		200	200						
7 446 66	LOT BLVD O'BRIEN. DO	26 255 P	200			200						
7 446 67	LOT BLVD O'BRIEN THOMAS BRUSHETT 909 NAPOLEON E.	26 257 P	200			200						
7 446 68	LOT BLVD O'BRIEN. THOMAS A. CRAWFORD 5732 SOMERLED APT. 7	26 258 GENT. P	200			200						
7 446 69	LOT BLVD O'BRIEN. EST. FREDERICK MASTERMAN A/S F.O. MASTERMAN 4416 HARVARD (POUR NOMS VOIR 744665)	26 259 P	200			200						
7 446 70	LOT BLVD O'BRIEN. DO	26 260 P	200			200						
7 446 71	LOT BLVD O'BRIEN. RITA HOGAN 5360 DUROCHER AVE	26 261 SPINSTER C	200		200							
7 446 72	LOT BLVD O'BRIEN. MONTREAL PARK CO A/S E. OSTIGUY ALDRED BLDG.	26 262 N	200				200					

CITÉ DE
CITY OF **MONTREAL**

553

RÔLE D'ÉVALUATION DES IMMEUBLES POUR L'EXERCICE FINANCIER COMMENÇANT LE 1ER MAI, 1937
VALUATION ROLL OF IMMOVABLE PROPERTY FOR THE FISCAL YEAR COMMENCING 1ST MAY, 1937

RUE
STREET BLVD O'BRIEN.

ARRONDISSEMENT ÉLECTORAL
ELECTORAL DISTRICT 4

QUARTIER
WARD AHUNTSIC.

COMPTE No ACCOUNT No.	SITUATION DE LA PROPRIÉTÉ LOCATION OF PROPERTY NOM ET ADRESSE DU PROPRIÉTAIRE NAME AND ADDRESS OF OWNER	CADASTRE - SUB-DIVISION		VALEUR (DOLLARS SEULEMENT) - VALUE (DOLLARS ONLY)						Entretien des Trottoirs Maintenance of Sidewalks Pub. Front Pl.	VOÛTES VAULTS	RÉSOLUTION REDUCTION NO.
		OCCUPATION ET/AND DÉNOMINATION	TERRAIN LAND	BÂTIMENTS BUILDINGS	EXEMPT	VALEUR TOTALE - TOTAL VALUE						
						CATHOLIQUE CATHOLIC	PROTESTANTE PROTESTANT	NEUTRE NEUTRAL	JUIVE JEWISH			
		PAR. ST. LAURENT.										
7 44673	LOT BLVD O'BRIEN. MONTREAL PARK CO A/S E. OSTIGUY ALDRED BLDG.	25	263	N	200			200				
7 44674	LOT BLVD O'BRIEN. MARIE BLANCHE DUFOUR EPSE DE ALPHONSE LALONDE 313 BLVD ST. JOSEPH EST	25	264	C	200	200						
7 44675	LOT BLVD O'BRIEN. DO	25	265	C	200	200						
7 44676	LOT BLVD O'BRIEN. MONTREAL PARK CO A/S E. OSTIGUY ALDRED BLDG.	25	266	N	200			200				
7 44677	LOT BLVD O'BRIEN. DO	25	267	N	200			200				
7 44678	LOT BLVD O'BRIEN. DO	25	268	N	200			200				
7 44679	LOT BLVD O'BRIEN. DO	25	269	N	200			200				
7 44680	11946 BLVD O'BRIEN. EMMA BICKERDYKE WIFE OF THOMAS MARTIN 11946 BLVD O'BRIEN.	25	270 271	MILKMAN P	400	2100		2500				
7 44681	LOT BLVD O'BRIEN. MONTREAL PARK CO A/S E. OSTIGUY ALDRED BLDG.	25	272	N	200			200				

RÔLE D'ÉVALUATION DES IMMEUBLES POUR L'EXERCICE FINANCIER COMMENÇANT LE 1ER MAI, 1937
VALUATION ROLL OF IMMOVABLE PROPERTY FOR THE FISCAL YEAR COMMENCING 1ST MAY, 1937

RUE BLVD. O'BRIEN.
STREET

ARRONDISSEMENT ÉLECTORAL 4
ELECTORAL DISTRICT

QUARTIER AHUNTSIC.
WARD

COMPTE No. ACCOUNT No.	SITUATION DE LA PROPRIÉTÉ LOCATION OF PROPERTY NOM ET ADRESSE DU PROPRIÉTAIRE NAME AND ADDRESS OF OWNER	CADASTRE — SUB-DIVISION OCCUPATION ET/OU DÉNOMINATION	VALEUR (DOLLARS SEULEMENT) — VALUE (DOLLARS ONLY)							Entretien des Trottoirs Maintenance of Sidewalks Pds. Front Fl.	VOÛTES VAULTS	RÉSOLUTION REDUCTION NO.
			TERRAIN LAND	BÂTIMENTS BUILDINGS	EXEMPT	VALEUR TOTALE — TOTAL VALUE						
						CATHOLIQUE CATHOLIC	PROTESTANTE PROTESTANT	NEUTRE NEUTRAL	JUIVE JEWISH			
7 446 82	LOT BLVD O'BRIEN. BARTHOLOMEW CANTAMMISSA P.O. BOX 427 VALLEYFIELD	PAR. ST. LAURENT. 26 273 DYER N	200					200				
7 446 83	LOT BLVD O'BRIEN. ADA CAMPBELL WIFE OF S. AS TO P. RICHARD MICHAEL MORASH 369 MORRISBURG -- ONT.	26 274 P	200				200					
7 446 84	LOT BLVD O'BRIEN. MONTREAL PARK CO A/S E. OSTIGUY ALDRED BLDG.	26 275 N	200					200				
7 446 85	LOT BLVD O'BRIEN. DO	26 276 N	200					200				
7 446 86	LOT BLVD O'BRIEN. MARKLAND MOLSON HANNAFORD	26 277 SUPT P	200					200				
7 446 87	LOT BLVD O'BRIEN. WM. R. BOON 5386 JEANNE MANCE	26 278 BUILDER P	200					200				
7 446 88	LOT BLVD O'BRIEN. DO DESALABERRY MOMOLO. DE SALABERRY	26 279 P/ EX. 15/8/32	200		120+			80				
7 446 89	LOT BLVD O'BRIEN. MAX KOLBER 6682 ST. HUBERT.	26 282 MOHT. J	300						300			
7 446 90	LOT BLVD O'BRIEN. DO	26 283 J	300						300			

RÔLE D'ÉVALUATION DES IMMEUBLES POUR L'EXERCICE FINANCIER COMMENÇANT LE 1ER MAI, 1937
VALUATION ROLL OF IMMOVABLE PROPERTY FOR THE FISCAL YEAR COMMENCING 1ST MAY, 1937

RUE BLVD. O'BRIEN.
STREET

ARRONDISSEMENT ÉLECTORAL 4
ELECTORAL DISTRICT

QUARTIER AHUNTSIC.
WARD

COMPTE No ACCOUNT No.	SITUATION DE LA PROPRIÉTÉ LOCATION OF PROPERTY NOM ET ADRESSE DU PROPRIÉTAIRE NAME AND ADDRESS OF OWNER	CADASTRE - SUB-DIVISION OCCUPATION ET/AND DÉNOMINATION	VALEUR (DOLLARS SEULEMENT) -- VALUE (DOLLARS ONLY)						Entretien des Trottoirs Maintenance of Sidewalks Pds. Front Pl.	VOÛTES VAULTS	RÉSOLUTION REDUCTION NO.
			TERRAIN LAND	BÂTIMENTS BUILDINGS	EXEMPT	VALEUR TOTALE -- TOTAL VALUE					
						CATHOLIQUE CATHOLIC	PROTESTANTE PROTESTANT	NEUTRE NEUTRAL			
7 446 91	LOT BLVD O'BRIEN. DELPHIS CLOUATRE 1674 LEPAILLEUR.	PAR. ST. LAURENT. 26 284 CONSTABLE C	300			300					
7 446 92	LOT BLVD O'BRIEN. MONTREAL PARK CO A/S E. OSTIGUY ALDRED BLDG.	26 285 N	300					300			
7 446 93	LOT BLVD O'BRIEN DO	26 286 N	300					300			
7 446 94	LOT BLVD O'BRIEN. DO	26 287 N	300					300			
7 446 95	LOT BLVD O'BRIEN. ANNA ST. JEAN A/S MAISON ST. ANTOINE 1377 LAGAUCHETIERE E.	26 288 FILLE MAJEURE C	300			300					
7 446 96	12060 BLVD O'BRIEN. THOMAS DION. 12060 BLVD O'BRIEN.	26 289 290 CONDUCTEUR C	600	2400		3000					
7 446 97	LOT BLVD O'BRIEN DO	26 291 C	300			300					
7 446 98	LOT BLVD O'BRIEN. MONTREAL PARK CO A/S E. OSTIGUY ALDRED BLDG.	26 292 N	300					300			
7 446 99	LOT BLVD O'BRIEN. DO	26 293 N	300					300			

RÔLE D'ÉVALUATION DES IMMEUBLES POUR L'EXERCICE FINANCIER COMMENÇANT LE 1ER MAI, 1937
VALUATION ROLL OF IMMOVABLE PROPERTY FOR THE FISCAL YEAR COMMENCING 1ST MAY, 1937

RUE BLVD O'BRIEN.
STREET

ARRONDISSEMENT ÉLECTORAL 4
ELECTORAL DISTRICT

QUARTIER AHUNTSIC.
WARD

COMPTE No ACCOUNT No.	SITUATION DE LA PROPRIÉTÉ LOCATION OF PROPERTY NOM ET ADRESSE DU PROPRIÉTAIRE NAME AND ADDRESS OF OWNER	CADASTRE - SUB-DIVISION OCCUPATION ET/OU DÉNOMINATION	VALEUR (DOLLARS SEULEMENT) - VALUE (DOLLARS ONLY)							Entretien des Trottoirs Maintenance of Sidewalks Pgs. Front Pl.	VOÛTES VAULTS	RÉSOLUTION REDUCTION NO.
			TERRAIN LAND	BÂTIMENTS BUILDINGS	VALEUR TOTALE - TOTAL VALUE							
			EXEMPT	CATHOLIQUE CATHOLIC	PROTESTANTE PROTESTANT	NEUTRE NEUTRAL	JUIVE JEWISH					
7 447 00	LOT BLVD O'BRIEN. MONTREAL PARK CO A/S E. OSTIGUY ALDRED BLDG.	PAR. ST. LAURENT. 26 294 N	300				300					
7 447 01	LOT BLVD O'BRIEN. DO	26 295 N	300				300					
7 447 02	LOT BLVD O'BRIEN. DO	26 296 N	300				300					
7 447 03	LOT BLVD O'BRIEN. DO	26 297 N	300				300					
7 447 04	LOT BLVD O'BRIEN. LA CITE DE MONTREAL	26 298 EX	300		300							
7 447 05	LOT BLVD O'BRIEN. DO	26 299 EX	300		300							
7 447 06	LOT BLVD O'BRIEN. ALBERT WEXLER 5408 ST. LAURENT.	26 300 MCHT. J	300					300				
7 447 07	LOT BLVD O'BRIEN. DO	26 301 J	300					300				
7 447 08	LOT BLVD O'BRIEN. MONTREAL PARK CO A/S E. OSTIGUY ALDRED BLDG.	26 302 N	300				300					

RÔLE D'ÉVALUATION DES IMMEUBLES POUR L'EXERCICE FINANCIER COMMENÇANT LE 1ER MAI, 1937
VALUATION ROLL OF IMMOVABLE PROPERTY FOR THE FISCAL YEAR COMMENCING 1ST MAY, 1937

RUE BLVD O'BRIEN.
STREET

ARRONDISSEMENT ÉLECTORAL 4
ELECTORAL DISTRICT

QUARTIER AHUNTSIC.
WARD

COMPTE No ACCOUNT No.	SITUATION DE LA PROPRIÉTÉ LOCATION OF PROPERTY NOM ET ADRESSE DU PROPRIÉTAIRE NAME AND ADDRESS OF OWNER	CADASTRE — SUB-DIVISION		TERRAIN LAND	BÂTIMENTS BUILDINGS	VALEUR (DOLLARS SEULEMENT) — VALUE (DOLLARS ONLY)					Entretien des Trottoirs Maintenance of Sidewalks Pds. Front FL	VOÛTES VAULTS	RÉSOLUTION REDUCTION NO.	
		OCCUPATION ET/OU DÉNOMINATION				EXEMPT	CATHOLIQUE CATHOLIC	PROTESTANTE PROTESTANT	NEUTRE NEUTRAL	JUIVE JEWISH				VALEUR TOTALE — TOTAL VALUE
7 447 09	LOT BLVD O'BRIEN. MONTREAL PARK CO A/S E. OSTIGUY ALDRED BLDG.	26	303											
			N	300						300				
7 447 10	LOT BLVD O'BRIEN. DO	26	304											
			N	300						300				
7 447 11	LOT BLVD O'BRIEN. DO	26	305											
			N	300						300				
7 447 12	LOT BLVD O'BRIEN. DO	26	306											
			N	300						300				
7 447 13	LOT BLVD O'BRIEN. DO	26	307											
			N	300						300				
7 447 14	LOT BLVD O'BRIEN. CATHERINE LAW WID. OF JOH. KEEGAN 4474 ST. DENIS.	26	308							300				
			C	300										
7 447 15	12118 BLVD O'BRIEN. FREDDY HOLDEN 12118 BLVD O'BRIEN.	26	309 310 PT. 311											
		INSP.	P	600	2400					3000				
7 447 16 7 447 17	LOT BLVD O'BRIEN. MONTREAL PARK CO A/S E. OSTIGUY ALDRED BLDG.	26	PT 311											
			N	270						270				
7 447 17	LOT BLVD O'BRIEN. DO.	26	312											
			N.	300										

RÔLE D'ÉVALUATION DES IMMEUBLES POUR L'EXERCICE FINANCIER COMMENÇANT LE 1ER MAI, 1937
VALUATION ROLL OF IMMOVABLE PROPERTY FOR THE FISCAL YEAR COMMENCING 1ST MAY, 1937

RUE BLVD. O'BRIEN.
STREET

ARRONDISSEMENT ÉLECTORAL 4
ELECTORAL DISTRICT

QUARTIER AHUNTSIC.
WARD

COMPTE No ACCOUNT No.	SITUATION DE LA PROPRIÉTÉ LOCATION OF PROPERTY NOM ET ADRESSE DU PROPRIÉTAIRE NAME AND ADDRESS OF OWNER	CADASTRE - SUB-DIVISION		TERRAIN LAND	BÂTIMENTS BUILDINGS	VALEUR (DOLLARS SEULEMENT) - VALUE (DOLLARS ONLY)					Entretien des Trotoirs Maintenance of Sidewalks Pds. Front Ft.	VOÛTES VAULTS	RÉSOLUTION REDUCTION NO.	
		OCCUPATION ET/OU DÉNOMINATION				EXEMPT	CATHOLIQUE CATHOLIC	PROTESTANTE PROTESTANT	NEUTRE NEUTRAL	JUIVE JEWISH				VALEUR TOTALE - TOTAL VALUE
7 44718	LOT BLVD. O'BRIEN. ERNEST DE CHAMPLAIN 1185 PLESSIS	26	313											
			C	300			300							
7 44719	LOT BLVD O'BRIEN. ERNEST BESSETTE 4426 ST. ANDRE.	26	314											
			FONDEUR C	300			300							
7 44720	LOT BLVD O'BRIEN. MONTREAL PARK CO A/S E. OSTIGUY ALDRED BLDG.	26	315								300			
			N	300										
7 44721	LOT BLVD. O'BRIEN. EST. TIMOTHY MURPHY JEREMIAH MURPHY RITA HOGAN FRANCIS HOGAN HAROLD HOGAN GERALD HOGAN DEVNEY HOGAN 5360 DUROCHER	26	316											
			C	300			300							
7 44722	LOT BLVD O'BRIEN. MONTREAL PARK CO A/S E. OSTIGUY ALDRED BLDG.	26	317								300			
			N	300										
7 44723	LOT BLVD O'BRIEN. DO	26	318								300			
			N	300										
7 44724	LOT BLVD O'BRIEN. MARGARET MARY HENDERSON WIDOW OF SAM MANN	26	319										300	
			P	300						300				
7 44725	LOT BLVD O'BRIEN. MONTREAL PARK CO A/S E. OSTIGUY ALDRED BLDG.	26	320								300			
			N	300										

RÔLE D'ÉVALUATION DES IMMEUBLES POUR L'EXERCICE FINANCIER COMMENÇANT LE 1ER MAI, 1937
VALUATION ROLL OF IMMOVABLE PROPERTY FOR THE FISCAL YEAR COMMENCING 1ST MAY, 1937

RUE BLVD. O'BRIEN.
STREET

ARRONDISSEMENT ÉLECTORAL 4
ELECTORAL DISTRICT

QUARTIER AHUNTSIC.
WARD

COMPTE No ACCOUNT No.	SITUATION DE LA PROPRIÉTÉ LOCATION OF PROPERTY NOM ET ADRESSE DU PROPRIÉTAIRE NAME AND ADDRESS OF OWNER	CADASTRE — SUB-DIVISION OCCUPATION ET/AND DÉNOMINATION	TERRAIN LAND	BÂTIMENTS BUILDINGS	VALEUR (DOLLARS SEULEMENT) — VALUE (DOLLARS ONLY)					Entretien des Trotoirs Maintenance of Sidewalks Pds. Front Pl.	VOÛTES VAULTS	RÉSOLUTION REDUCTION NO.
					EXEMPT	CATHOLIQUE CATHOLIC	PROTESTANTE PROTESTANT	NEUTRE NEUTRAL	JUIVE JEWISH			
7 44726	LOT BLVD O'BRIEN. MONTREAL PARK CO A/S E. OSTIGUY ALDRED BLDG. <u>FORBES</u>	PAR. ST. LAURENT. 26 321 N	300					300				
7 44727	LOT BLVD O'BRIEN. JULES ALCIBIADE BOURASSA 2000 MAISONNEUVE	26 324 CURE C	300					300				
7 44728	LOT BLVD O'BRIEN DO	26 325 C	300					300				
7 44729	12162-66 BLVD O'BRIEN. ALFRED MIRON 12164 BLVD O'BRIEN.	26 326 327 SERREFREIN C	600	3100				3700				
7 44730	LOT BLVD O'BRIEN. DO	26 328 C	300					300				
7 44731	LOT BLVD O'BRIEN. MONTREAL PARK CO A/S E. OSTIGUY ALDRED BLDG.	26 329 N	300					300				
7 44732	LOT BLVD O'BRIEN. DO	26 330 N	300					300				
7 44733	LOT BLVD. O'BRIEN. JOSEPH LANGLOIS 3954 ADAM	26 331 CORDONNIER C	300					300				

CITÉ DE MONTREAL
CITY OF

RÔLE D'ÉVALUATION DES IMMEUBLES POUR L'EXERCICE FINANCIER COMMENÇANT LE 1ER MAI, 1937
VALUATION ROLL OF IMMOVABLE PROPERTY FOR THE FISCAL YEAR COMMENCING 1ST MAY, 1937

560

RUE BLVD. O'BRIEN.
STREET

ARRONDISSEMENT ÉLECTORAL
ELECTORAL DISTRICT

4

QUARTIER AHUNTSIC.
WARD

COMPTE No ACCOUNT No.	SITUATION DE LA PROPRIÉTÉ LOCATION OF PROPERTY NOM ET ADRESSE DU PROPRIÉTAIRE NAME AND ADDRESS OF OWNER	CADASTRE -- SUB-DIVISION OCCUPATION ET/AND DÉNOMINATION	VALEUR (DOLLARS SEULEMENT) -- VALUE (DOLLARS ONLY)							Entrée des Trottoirs Maintenance of Sidewalks Pds. Front Fl.	VOÛTES VAULTS	RÉSOLUTION REDUCTION NO.
			TERRAIN LAND	BÂTIMENTS BUILDINGS	VALEUR TOTALE -- TOTAL VALUE				JUIVE JEWISH			
			EXEMPT	CATHOLIQUE CATHOLIC	PROTESTANTE PROTESTANT	NEUTRE NEUTRAL						
7 44734	LOT BLVD. O'BRIEN. MONTREAL PARK CO A/S E. OSTIGUY ALDRED BLDG.	PAR. ST. LAURENT. 26 332 N	300					300				
7 44735	LOT BLVD O'BRIEN. DO	26 333 N	300					300				
7 44736 7 44736	LOT BLVD O'BRIEN. DO	26 334 N	200					200				
7 44737	LOT BLVD O'BRIEN. DO	26 335-1 N	200					200				
7 44738	LOT BLVD O'BRIEN. DO	26 335-2 N	200					200				
7 44739	LOT BLVD O'BRIEN. LA CITE DE MONTREAL	26 335-3 EX	200		200							
7 44740	LOT BLVD O'BRIEN LOUISA FORTIER VVE DE JULES PIERARD 8051 ST. DOMINIQUE	26 335-4 336-1 C	200		200							
7 44741	LOT BLVD O'BRIEN. MONTREAL PARK CO A/S E. OSTIGUY ALDRED BLDG.	26 336-2 N	200					200				
7 44742	LOT BLVD. O'BRIEN. DO	26 337 N	300					300				

RÔLE D'ÉVALUATION DES IMMEUBLES POUR L'EXERCICE FINANCIER COMMENÇANT LE 1ER MAI, 1937
VALUATION ROLL OF IMMOVABLE PROPERTY FOR THE FISCAL YEAR COMMENCING 1ST MAY, 1937

RUE BLVD. O'BRIEN.
STREET

ARRONDISSEMENT ÉLECTORAL 4
ELECTORAL DISTRICT

QUARTIER AMUNTSIC.
WARD

COMPTE No ACCOUNT No.	SITUATION DE LA PROPRIÉTÉ LOCATION OF PROPERTY NOM ET ADRESSE DU PROPRIÉTAIRE NAME AND ADDRESS OF OWNER	CADASTRE — SUB-DIVISION OCCUPATION ET/AND DÉNOMINATION	VALEUR (DOLLARS SEULEMENT) — VALUE (DOLLARS ONLY)						Entretien des Voies Maintenanco of Sidewalks Pos. Front Pl.	VOÛTES VAULTS	RESOLUTION REDUCTION NO.
			TERRAIN LAND	BÂTIMENTS BUILDINGS	EXEMPT	VALEUR TOTALE — TOTAL VALUE					
						CATHOLIQUE CATHOLIC	PROTESTANTE PROTESTANT	NEUTRE NEUTRAL			
7 447 43	LOT BLVD O'BRIEN. MONTREAL PARK CO A/S E. OSTIGUY ALDRED BLDG.	PAR. ST. LAURENT. 26 338 N	300					300			
7 447 44	LOT BLVD O'BRIEN. DO	26 339 N	300					300			
7 447 45	LOT BLVD O'BRIEN. DO	26 340 N	300					300			
7 447 46	LOT BLVD O'BRIEN. DO	26 341 N	300					300			
7 447 47	LOT BLVD O'BRIEN. DO	26 342 N	300					300			
7 447 48	LOT BLVD O'BRIEN. DO	26 343 N	300					300			
7 447 49	LOT BLVD O'BRIEN. DO	26 344 N	300					300			
7 447 50	LOT BLVD O'BRIEN. DO	26 345 N	300					300			
7 447 51	LOT BLVD O'BRIEN. DO	26 346 N	300					300			
7 447 52	LOT BLVD O'BRIEN. LA CITE DE MONTREAL	26 347 EX	300		300						

RÔLE D'ÉVALUATION DES IMMEUBLES POUR L'EXERCICE FINANCIER COMMENÇANT LE 1^{ER} MAI, 1937
VALUATION ROLL OF IMMOVABLE PROPERTY FOR THE FISCAL YEAR COMMENCING 1ST MAY, 1937

RUE BLVD O'BRIEN.
STREET

ARRONDISSEMENT ELECTORAL 4
ELECTORAL DISTRICT

QUARTIER AHUNTSIC.
WARD

COMPTE No ACCOUNT No.	SITUATION DE LA PROPRIÉTÉ LOCATION OF PROPERTY NOM ET ADRESSE DU PROPRIÉTAIRE NAME AND ADDRESS OF OWNER	CADASTRE - SUB-DIVISION OCCUPATION ET/OU DÉNOMINATION	VALEUR (DOLLARS SEULEMENT) - VALUE (DOLLARS ONLY)							Entretien des Trottoirs Maintenance of Sidewalks Pos. Front Fl.	VOÛTES VAULTS	RÉSOLUTION REDUCTION NO.
			TERRAIN LAND	BÂTIMENTS BUILDINGS	EXEMPT	VALEUR TOTALE - TOTAL VALUE			JUIVE JEWISH			
						CATHOLIQUE CATHOLIC	PROTESTANTE PROTESTANT	NEUTRE NEUTRAL				
7 44753	LOT BLVD O'BRIEN. CATHERINE HANLEY 3/16 MARY HANLEY 3/16 ANNIE HANLEY 3/16 THOMAS HANLEY 3/16 ANDREW HANLEY 2/16 ALPHONSE HANLEY 2/16 620 CATHCART ST. R-704	PAR. ST. LAURENT. 26 348 C	300			300						
7 44754	LOT BLVD O'BRIEN. DO	26 349 C	300			300						
7 44755	12254 BLVD O'BRIEN. JAMES FORD ELLEN KEEGAN 12254 BLVD O'BRIEN.	26 350 351 BOILERMAKER C HIS WIFE	600	2400		3000						
7 44756	LOT BLVD O'BRIEN. MONTREAL PARK CO A/S E. OSTIGUY ALDRED BLDG.	26 352 N	300					300				
7 44757	LOT BLVD O'BRIEN. DO	26 353 N	300					300				
7 44758	LOT BLVD O'BRIEN. PIERRE CHEVALIER "JR" 7981 CHATEAUBRIAND	26 354 FERBLANTIER C	300			300						
7 44759	LOT BLVD O'BRIEN. WILLIAM HERBERT MACDONALD 3526 PARK AVE	26 355 MUSICIAN P	300					300				

RÔLE D'ÉVALUATION DES IMMEUBLES POUR L'EXERCICE FINANCIER COMMENÇANT LE 1ER MAI, 1937
VALUATION ROLL OF IMMOVABLE PROPERTY FOR THE FISCAL YEAR COMMENCING 1ST MAY, 1937

RUE BLVD. O'BRIEN. ARRONDISSEMENT ÉLECTORAL QUARTIER
STREET AHUNTSIC. ELECTORAL DISTRICT WARD

COMPTE No ACCOUNT No.	SITUATION DE LA PROPRIÉTÉ LOCATION OF PROPERTY NOM ET ADRESSE DU PROPRIÉTAIRE NAME AND ADDRESS OF OWNER	CADASTRE - SUB-DIVISION OCCUPATION ET/AND DÉNOMINATION	TERRAIN LAND	BÂTIMENTS BUILDINGS	VALEUR (DOLLARS SEULEMENT) - VALUE (DOLLARS ONLY)					Entretien des Trottoirs Maintenance of Sidewalks Pds. Front Pl.	VOÛTES VAULTS	RÉSOLUTION REDUCTION NO.
					EXEMPT	CATHOLIQUE CATHOLIC	PROTESTANTE PROTESTANT	NEUTRE NEUTRAL	JUIVE JEWISH			
744760	LOT BLVD O'BRIEN CHARLES DEFOREST HATCH 21 CANADA ST. SWANTON W. U. S. A.	PAR. ST. LAURENT. 26 356 C.P.R. EMP P	300				300					
744761	LOT BLVD O'BRIEN. MONTREAL PARK CO A/S E. OSTIGUY ALDRED BLDG.	26 357 N	300					300				
744762	LOT BLVD O'BRIEN. ELPHEGE NORMANDIN 7895 CASGRAIN	26 358 MARCHAND C	300			300						
744763	LOT BLVD O'BRIEN DO	26 359 C	300			300						
744764	LOT BLVD. O'BRIEN. MONTREAL PARK CO A/S E. OSTIGUY ALDRED BLDG.	26 360 N	300					300				
----- D U D E M A I N E -----												
----- A E 5 -----												

RÔLE D'ÉVALUATION DES IMMEUBLES POUR L'EXERCICE FINANCIER COMMENÇANT LE 1ER MAI, 1937
VALUATION ROLL OF IMMOVABLE PROPERTY FOR THE FISCAL YEAR COMMENCING 1ST MAY, 1937

RUE
STREET

DUDEMAINE

ARRONDISSEMENT ÉLECTORAL 5
ELECTORAL DISTRICT

QUARTIER
WARD

AHUNTSIC.

COMPTE No ACCOUNT No.	SITUATION DE LA PROPRIÉTÉ LOCATION OF PROPERTY NOM ET ADRESSE DU PROPRIÉTAIRE NAME AND ADDRESS OF OWNER	CADASTRE -- SUB-DIVISION OCCUPATION ET/AND DÉNOMINATION	TERRAIN LAND	BÂTIMENTS BUILDINGS	VALEUR (DOLLARS SEULEMENT) -- VALUE (DOLLARS ONLY)					Entretien des Trottoirs Maintenance of Sidewalks Pds. Front Fl.	VOÛTES VAULTS	RÉSOLUTION REDUCTION NO.
					EXEMPT	CATHOLIQUE CATHOLIC	PROTESTANTE PROTESTANT	NEUTRE NEUTRAL	JUIVE JEWISH			
7 44765	LOT DUDEMAINE MONTREAL PARK CO A/S E, OSTIGUY ALDRED BLDG.	PAR. ST. LAURENT. 19 1325 N	90					90				
7 44766	LOT DUDEMAINE DO	19 1324 N	90					90				
7 44767	LOT DUDEMAINE DO	19 1323 N	90					90				
7 44768	LOT DUDEMAINE DO	19 1322 N	90					90				
7 44769	LOT DUDEMAINE DO	19 1285 N	90					90				
7 44770	LOT DUDEMAINE DO	19 1284 N	90					90				
7 44771	LOT DUDEMAINE DO	19 1283 N	90					90				
7 44772	LOT DUDEMAINE DO	19 1282 N	90					90				
	<u>FILION.</u>											
7 44773	LOT DUDEMAINE DO	19 1245 N	90					90				
7 44774	LOT DUDEMAINE DO	19 1244 N	90					90				

RÔLE D'ÉVALUATION DES IMMEUBLES POUR L'EXERCICE FINANCIER COMMENÇANT LE 1ER MAI, 1937
VALUATION ROLL OF IMMOVABLE PROPERTY FOR THE FISCAL YEAR COMMENCING 1ST MAY, 1937

RUE DUDEMAINE,
STREET

ARRONDISSEMENT ÉLECTORAL 5
ELECTORAL DISTRICT

QUARTIER ARUNTSIC.
WARD

COMPTE No. ACCOUNT No.	SITUATION DE LA PROPRIÉTÉ LOCATION OF PROPERTY NOM ET ADRESSE DU PROPRIÉTAIRE NAME AND ADDRESS OF OWNER	CADASTRE - SUB-DIVISION OCCUPATION ET/ANS DÉNOMINATION	TERRAIN LAND	BÂTIMENTS BUILDINGS	VALEUR (DOLLARS SEULEMENT) - VALUE (DOLLARS ONLY)					Entretien des Trottoirs Maintenance of Sidewalks Pos. Front Pl.	VOÛTES VAULTS	RÉSOLUTION REDUCTION NO.
					EXEMPT	CATHOLIQUE CATHOLIC	PROTESTANTE PROTESTANT	NEUTRE NEUTRAL	JUIVE JEWISH			
		PAR. ST. LAURENT.										
7 44775	LOT DUDEMAINE MONTREAL PARK CO A/S E. OSTIGUY ALDRED BLDG	19 1243 N	90					90				
7 44776	LOT DUDEMAINE DO	19 1242 N	90					90				
7 44777	LOT DUDEMAINE DO	19 1205 N	90					90				
7 44778	LOT DUDEMAINE DO	19 1204 N	90					90				
7 44779	LOT DUDEMAINE DO	19 1203 N	90					90				
7 44780	LOT DUDEMAINE DO	19 1202 N	90					90				
	<u>GUERTIN</u>											
7 44781	LOT DUDEMAINE DO	19 1165 N	90					90				
7 44782	LOT DUDEMAINE DO	19 1164 N	90					90				
7 44783	LOT DUDEMAINE DO	19 1163 N	90					90				
7 44784	LOT DUDEMAINE DO	19 1162 N	90					90				
7 44785	LOT DUDEMAINE DO	19 1125 26 1327 N	90					90				

CITÉ DE
CITY OF MONTREALRÔLE D'ÉVALUATION DES IMMEUBLES POUR L'EXERCICE FINANCIER COMMENÇANT LE 1ER MAI, 1937
VALUATION ROLL OF IMMOVABLE PROPERTY FOR THE FISCAL YEAR COMMENCING 1ST MAY, 1937RUE DUDÉMAINE ARRONDISSEMENT ÉLECTORAL 5 QUARTIER ARUNTSIC
STREET DUDEMAINE ELECTORAL DISTRICT WARD

COMPTE No ACCOUNT No.	SITUATION DE LA PROPRIÉTÉ LOCATION OF PROPERTY NOM ET ADRESSE DU PROPRIÉTAIRE NAME AND ADDRESS OF OWNER	CADASTRE - SUB-DIVISION OCCUPATION ET/ANG DÉNOMINATION	VALEUR (DOLLARS SEULEMENT) - VALUE (DOLLARS ONLY)							Entretien des Trottoirs Maintenance of Sidewalks Pds. Front Pl.	VOÛTES VAULTS	RÉSOLUTION REDUCTION NO.
			TERRAIN LAND	BÂTIMENTS BUILDINGS	EXEMPT	VALEUR TOTALE - TOTAL VALUE						
						CATHOLIQUE CATHOLIC	PROTESTANTE PROTESTANT	NEUTRE NEUTRAL	JUIVE JEWISH			
		PAR. ST. LAURENT										
7 447 86	LOT DUDÉMAINE MONTREAL PARK CO. A/S E. OSTIGUY ALORED BLDG	26 1326 N	90					90				
7 447 87	LOT DUDÉMAINE DO	26 1325 N	90					90				
7 447 88	LOT DUDÉMAINE MONTREAL PARK CO <u>DEPATIE</u>	26 1324 N	90					90				
7 447 89	LOT DUDÉMAINE DO	26 1253 N	90					90				
7 447 90	LOT DUDÉMAINE DO	26 1252 N	90					90				
7 447 91	LOT DUDÉMAINE DO	26 1251 N	90					90				
7 447 92	LOT DUDÉMAINE DO	26 1250 N	90					90				
7 447 93	LOT DUDÉMAINE DO	26 1249 N	90					90				
7 447 94	(11747 LAVIGNE) ARCHIBALD H. BRUNT <i>11747 Lavigne</i> <u>LAVIGNE</u>	26 1248 SUPT C	190	810		1000						
7 447 95	LOT DUDÉMAINE WILLIAM SMITH 4404 BRUTON R CARTIERVILLE P.Q.	26 1209 MCHT P	150				150					
7 447 96	LOT DUDÉMAINE DO	26 1210 P	150				150					

RÔLE D'ÉVALUATION DES IMMEUBLES POUR L'EXERCICE FINANCIER COMMENÇANT LE 1^{ER} MAI, 1937
VALUATION ROLL OF IMMOVABLE PROPERTY FOR THE FISCAL YEAR COMMENCING 1ST MAY, 1937

RUE DUDEMAINE
STREET

ARRONDISSEMENT ÉLECTORAL 5
ELECTORAL DISTRICT

QUARTIER ARUNTSIC
WARD

COMPTE No ACCOUNT No.	SITUATION DE LA PROPRIÉTÉ LOCATION OF PROPERTY NOM ET ADRESSE DU PROPRIÉTAIRE NAME AND ADDRESS OF OWNER	CADASTRE -- SUB-DIVISION OCCUPATION ET/AND DÉNOMINATION	VALEUR (DOLLARS SEULEMENT) -- VALUE (DOLLARS ONLY)						Entretien des Trottoirs Maintenance of Sidewalks Pds. Front Ft.	VOÛTES VAULTS	RÉSOLUTION REDUCTION NO.	
			TERRAIN LAND	BÂTIMENTS BUILDINGS	EXEMPT	VALEUR TOTALE -- TOTAL VALUE						JUIVE JEWISH
						CATHOLIQUE CATHOLIC	PROTESTANTE PROTESTANT	NEUTRE NEUTRAL				
7 447 97	LOT DUDEMAINE WILLIAM SMITH 4404 BRUTON R CARTIERVILLE P.Q. <u>O'BRIEN</u>	PAR. ST. LAURENT 26 1211 MERCHANT P	150				150					
7 447 98	LOT DUDEMAINE WILLIAM SMITH 4404 BRUTON R CARTIERVILLE P.Q.	26 183 P	180				180					
7 447 99	LOT DUDEMAINE DO	26 184 P	180				180					
7 448 00	LOT DUDEMAINE MONTREAL PARK CO A/S E. OSTIGUY ALDRED BLDG	26 185 N	180					180				

RÔLE D'ÉVALUATION DES IMMEUBLES POUR L'EXERCICE FINANCIER COMMENÇANT LE 1ER MAI, 1937
VALUATION ROLL OF IMMOVABLE PROPERTY FOR THE FISCAL YEAR COMMENCING 1ST MAY, 1937

RUE DUDEMAINE ARRONDISSEMENT ÉLECTORAL 4 QUARTIER AHUNTSIC
STREET DUDEMAINE ELECTORAL DISTRICT WARD

COMPTE No ACCOUNT No.	SITUATION DE LA PROPRIÉTÉ LOCATION OF PROPERTY NOM ET ADRESSE DU PROPRIÉTAIRE NAME AND ADDRESS OF OWNER	CADASTRE - SUB-DIVISION OCCUPATION ET/AND DÉNOMINATION	VALEUR (DOLLARS SEULEMENT) - VALUE (DOLLARS ONLY)						Entretien des Trotoirs Maintenance of Sidewalks Pds. Front Ft.	VOÛTES VAULTS	RÉSOLUTION REDUCTION NO.
			TERRAIN LAND	BÂTIMENTS BUILDINGS	EXEMPT	VALEUR TOTALE - TOTAL VALUE					
						CATHOLIQUE CATHOLIC	PROTESTANTE PROTESTANT	NEUTRE NEUTRAL			
7 448 01	LOT DUDEMAINE MONTREAL PARK CO A/S E. OSTIGUY ALDRED BLDG	PAR. ST. LAURENT 26 186 N	200					200			
7 448 02	LOT DUDEMAINE DO	26 187 N	200					200			
7 448 03	LOT DUDEMAINE DO	26 188 189 N	200					200			
7 448 04	LOT DUDEMAINE DO	30 1 N	80					80			
7 448 05	LOT DUDEMAINE DO	30 2 N	110					110			
7 448 06	LOT DUDEMAINE DO	30 3 N	110					110			
7 448 07	LOT DUDEMAINE DO	30 4 N	110					110			
7 448 08	LOT DUDEMAINE DO	30 5 N	110					110			
7 448 09	LOT DUDEMAINE DO	30 6 N	120					120			
7 448 10	LOT DUDEMAINE DO	30 7 N	150					150			
7 448 11	LOT DUDEMAINE DO	30 8 N	150					150			

RÔLE D'ÉVALUATION DES IMMEUBLES POUR L'EXERCICE FINANCIER COMMENÇANT LE 1ER MAI, 1937
VALUATION ROLL OF IMMOVABLE PROPERTY FOR THE FISCAL YEAR COMMENCING 1ST MAY, 1937

RUE DUDEMAINE
STREET

ARRONDISSEMENT ÉLECTORAL 4
ELECTORAL DISTRICT

QUARTIER AHUNTSIC
WARD

COMPTE No ACCOUNT No.	SITUATION DE LA PROPRIÉTÉ LOCATION OF PROPERTY NOM ET ADRESSE DU PROPRIÉTAIRE NAME AND ADDRESS OF OWNER	CADASTRE - SUB-DIVISION OCCUPATION ET/AND DÉNOMINATION	VALEUR (DOLLARS SEULEMENT) - VALUE (DOLLARS ONLY)							Entretien des Trotoirs Maintenance of Sidewalks Pos. Front Pl.	VOÛTES VAULTS	RÉSOLUTION REDUCTION NO.
			TERRAIN LAND	BÂTIMENTS BUILDINGS	EXEMPT	VALEUR TOTALE - TOTAL VALUE						
						CATHOLIQUE CATHOLIC	PROTESTANTE PROTESTANT	NEUTRE NEUTRAL				
7 44812	LOT DUDEMAINE MONTREAL PARK CO A/S E.OSTIGUY ALDRED BLDG	PAR. ST.LAURENT 30 9 N	140					140				
7 44813	1940 DUDEMAINE JOHN FURCALL 1940 DUDEMAINE TRAVERSEZ	30 10 PRESSER 11 N	260	240				500				
7 44814	LOT DUDEMAINE MONTREAL PARK CO A/S E.OSTIGUY ALDRED BLDG	30 23 N	100					100				
7 44815	LOT DUDEMAINE DO	30 22 N	100					100				
7 44816	LOT DUDEMAINE DO	30 21 N	110					110				
7 44817	LOT DUDEMAINE DO	30 18 N	110					110				
7 44818	LOT DUDEMAINE DO	30 17 N	90					90				
7 44819	LOT DUDEMAINE DO	30 16 N	90					90				
7 44820	LOT DUDEMAINE DO	30 15 N	90					90				

RÔLE D'ÉVALUATION DES IMMEUBLES POUR L'EXERCICE FINANCIER COMMENÇANT LE 1ER MAI, 1937
VALUATION ROLL OF IMMOVABLE PROPERTY FOR THE FISCAL YEAR COMMENCING 1ST MAY, 1937

RUE DUDEMAINE
STREET

ARRONDISSEMENT ÉLECTORAL 4
ELECTORAL DISTRICT

QUARTIER AHUNTSIC
WARD

COMPTE No ACCOUNT No.	SITUATION DE LA PROPRIÉTÉ LOCATION OF PROPERTY NOM ET ADRESSE DU PROPRIÉTAIRE NAME AND ADDRESS OF OWNER	CADASTRE - SUB-DIVISION OCCUPATION ET/AND DÉNOMINATION	VALEUR (DOLLARS SEULEMENT) - VALUE (DOLLARS ONLY)					Entretien des Trottoirs Maintenance of Sidewalks Pds. Front Pl.	VOÛTES VAULTS	RÉSOLUTION REDUCTION NO.
			TERRAIN LAND	BÂTIMENTS BUILDINGS	EXEMPT	VALEUR TOTALE - TOTAL VALUE				
					CATHOLIQUE CATHOLIC	PROTESTANTE PROTESTANT	NEUTRE NEUTRAL	JUIVE JEWISH		
7 448 21	LOT DUDEMAINE MONTREAL PARK CO A/S E. OSTIGUY ALDRED BLDG	PAR. ST. LAURENT 30 14 N	90				90			
7 448 22	LOT DUDEMAINE DO	30 13 26 191 N	90				90			
7 448 23	LOT DUDEMAINE DO	26 192 N	90				90			
7 448 24	LOT DUDEMAINE DO	26 195 N	110				110			
7 448 25	LOT DUDEMAINE DO	26 196 N	110				110			
7 448 26	LOT DUDEMAINE DO <u>O'BRIEN</u>	26 197 N -----A E 5-----	110				110			
7 448 27	LOT DUDEMAINE NEOLIA FORTIER DELPHINE BRISSON	26 691 C	100			100				
7 448 28	LOT DUDEMAINE LA CITE DE MONTREAL	26 690 EX	100		100					
7 448 29	LOT DUDEMAINE DO <u>LAVIGNE</u>	26 689 EX	100		100					

CITÉ DE
CITY OF **MONTREAL**

571

RÔLE D'ÉVALUATION DES IMMEUBLES POUR L'EXERCICE FINANCIER COMMENÇANT LE 1ER MAI, 1937
VALUATION ROLL OF IMMOVABLE PROPERTY FOR THE FISCAL YEAR COMMENCING 1ST MAY, 1937

RUE
STREET

DUDEMAINE

ARRONDISSEMENT ÉLECTORAL 5
ELECTORAL DISTRICT

QUARTIER
WARD

AHUNTSO

COMPTE No ACCOUNT No.	SITUATION DE LA PROPRIÉTÉ LOCATION OF PROPERTY	CADASTRE - SUB-DIVISION		VALEUR (DOLLARS SEULEMENT) - VALUE (DOLLARS ONLY)					Entretien des Trottoirs Maintenance of Sidewalks Pds. Front Pl.	VOÛTES VAULTS	RÉSOLUTION REDUCTION NO.
		NOM ET ADRESSE DU PROPRIÉTAIRE NAME AND ADDRESS OF OWNER	OCCUPATION ET/OU DÉNOMINATION	TERRAIN LAND	BÂTIMENTS BUILDINGS	EXEMPT	VALEUR TOTALE - TOTAL VALUE				
						CATHOLIQUE CATHOLIC	PROTESTANTE PROTESTANT	NEUTRE NEUTRAL	JUIVE JEWISH		
	<u>PAR. ST. LAURENT</u>										
	<u>LAVIGNE</u>										
7 448 30	LOT DUDEMAINE ROBERT P. MADDEN 2292 MELROSE	26	830								
				P	90			90			
7 448 31	LOT DUDEMAINE DO	26	829								
				P	90			90			
7 448 32	LOT DUDEMAINE MONTREAL PARK CO A/S E. OSTIGUY ALDRED BLDG	26	828								
				N	90			90			
7 448 33	LOT DUDEMAINE SOPHIA DONALDSON WIDOW OF NOAH D. SNETSINGER BOX 633 PICTOU ONT.	26	827								
				P	90			90			
7 448 34	LOT DUDEMAINE HY BENJAMIN GILTROP 10884 COBOURG AVE MTL. NORTH	26	826								
				P	90			90			
7 448 35	LOT DUDEMAINE SARAH JANE CHAREST EPSE DE JOSEPH EUD ORE TAILLEFER 6979 BLOOMFIELD	26	825								
				MARCHAND C	90			90			
7 448 36	LOT DUDEMAINE DO	26	824								
				B	90			90			
	<u>DEPATIE</u>										
7 448 37	LOT DUDEMAINE MONTREAL PARK CO A/S E. OSTIGUY ALDRED BLDG	26	1086								
				N	90			90			

RÔLE D'ÉVALUATION DES IMMEUBLES POUR L'EXERCICE FINANCIER COMMENÇANT LE 1ER MAI, 1937
VALUATION ROLL OF IMMOVABLE PROPERTY FOR THE FISCAL YEAR COMMENCING 1ST MAY, 1937

RUE DUDEMAINE ARRONDISSEMENT ÉLECTORAL 5 QUARTIER AHUNTSIC
STREET DUDEMAINE ELECTORAL DISTRICT WARD

COMPTE No ACCOUNT NO.	SITUATION DE LA PROPRIÉTÉ LOCATION OF PROPERTY NOM ET ADRESSE DU PROPRIÉTAIRE NAME AND ADDRESS OF OWNER	CADASTRE - SUB-DIVISION OCCUPATION ET/AND DÉNOMINATION	VALEUR (DOLLARS SEULEMENT) - VALUE (DOLLARS ONLY)							Entretien des Trottoirs Maintenance of Sidewalks Pds. Front Ft.	VOÛTES VAULTS	RÉSOLUTION REDUCTION NO.
			TERRAIN LAND	BÂTIMENTS BUILDINGS	EXEMPT	VALEUR TOTALE - TOTAL VALUE						
						CATHOLIQUE CATHOLIC	PROTESTANTE PROTESTANT	NEUTRE NEUTRAL	JUIVE JEWISH			
7 448 38	LOT DUDEMAINE MONTREAL PARK CO A/S E. OSTIGUY ALDRED BLDG	PAR. ST. LAURENT 25 1085 N	90					90				
7 448 39	LOT DUDEMAINE DO	25 1084 N	90					90				
7 448 40	LOT DUDEMAINE LA CITE DE MONTREAL	25 1083 19 243 EX	90		90							
7 448 41	LOT DUDEMAINE MONTREAL PARK CO A/S E. OSTIGUY ALDRED BLDG	19 244 N	90					90				
7 448 42	LOT DUDEMAINE DO	19 245 N	90					90				
7 448 43	LOT DUDEMAINE OSCAR W. MIESS 351 PATRICIA	19 246 CHIEF DRAUGHTSMAN P	90					90				
7 448 44	LOT DUDEMAINE DO <u>GUERTIN</u>	19 247 P	90					90				
7 448 45	LOT DUDEMAINE EDITH BAKER 41 JASPER MODEL CITY	19 356 SPINSTER P	90					90				

RÔLE D'ÉVALUATION DES IMMEUBLES POUR L'EXERCICE FINANCIER COMMENÇANT LE 1ER MAI, 1937
VALUATION ROLL OF IMMOVABLE PROPERTY FOR THE FISCAL YEAR COMMENCING 1ST MAY, 1937

RUE DUDEMAINE ARRONDISSEMENT ÉLECTORAL 5 QUARTIER AHUNTSIC
STREET DUDEMAINE ELECTORAL DISTRICT WARD

COMPTE No ACCOUNT No.	SITUATION DE LA PROPRIÉTÉ LOCATION OF PROPERTY NOM ET ADRESSE DU PROPRIÉTAIRE NAME AND ADDRESS OF OWNER	CADASTRE - SUB-DIVISION OCCUPATION ET/AND DÉNOMINATION	TERRAIN LAND	BÂTIMENTS BUILDINGS	VALEUR (DOLLARS SEULEMENT) - VALUE (DOLLARS ONLY)				Entretien des Trottoirs Maintenance of Sidewalks Pds. Front Ft.	VOÛTES VAULTS	RÉDUCTION REDUCTION NO.
					EXEMPT	VALEUR TOTALE - TOTAL VALUE					
						CATHOLIQUE CATHOLIC	PROTESTANTE PROTESTANT	NEUTRE NEUTRAL	JUIVE JEWISH		
7 448 46	LOT DUDEMAINE EDITH BAKER 41 JASPER MODEL CITY	PAR. ST. LAURENT 19 357 SPINSTER P	90				90				
7 448 47	LOT DUDEMAINE W.A. GRIGGS GRANBY P.Q.	19 358 P	90				90				
7 448 48	LOT DUDEMAINE MONTREAL PARK CO A/S E. OSTIGUY ALDRED BLDG	19 359 N	90					90			
7 448 49	LOT DUDEMAINE HARRY SAMUEL NIGHTINGALE 5976 WAVERLEY	19 472 C	90			90					
7 448 50	LOT DUDEMAINE DO	19 473 C	90			90					
7 448 51	LOT DUDEMAINE MONTREAL PARK CO A/S E. OSTIGUY ALDRED BLDG	19 474 N	90					90			
7 448 52	LOT DUDEMAINE DO <u>FILION</u>	19 704 N	90					90			
7 448 53	LOT DUDEMAINE JAMES DAVIS 3159 ST ANTOINE	19 556 MOULEUR P	90				90				
7 448 54	LOT DUDEMAINE DO	19 555 P	90				90				

RÔLE D'ÉVALUATION DES IMMEUBLES POUR L'EXERCICE FINANCIER COMMENÇANT LE 1ER MAI, 1937
VALUATION ROLL OF IMMOVABLE PROPERTY FOR THE FISCAL YEAR COMMENCING 1ST MAY, 1937

RUE
STREET DUDEMAINE

ARRONDISSEMENT ÉLECTORAL 5
ELECTORAL DISTRICT

QUARTIER AHUNTSIC
WARD

COMPTE NO ACCOUNT NO.	SITUATION DE LA PROPRIÉTÉ LOCATION OF PROPERTY	CADASTRE - SUB-DIVISION OCCUPATION ET/ANG DÉNOMINATION	VALEUR (DOLLARS SEULEMENT) - VALUE (DOLLARS ONLY)					Entretien des Trottoirs Maintenance of Sidewalks Pds. Front Fl.	VOÛTES VAULTS	RÉSOLUTION REDUCTION NO.
			TERRAIN LAND	BÂTIMENTS BUILDINGS	EXEMPT	VALEUR TOTALE - TOTAL VALUE				
						CATHOLIQUE CATHOLIC	PROTESTANTE PROTESTANT	NEUTRE NEUTRAL	JUIVE JEWISH	
		PAR. ST-LAURENT								
7 448 55	LOT DUDEMAINE ALFRED FILION NIPAWIN SASK	19 554 C	90			90				
7 448 56	LOT DUDEMAINE DANIEL MARCOTTE 8515 AVÉ DES BELGES	19 553 COMPTABLE C	90			90				
7 448 57	LOT DUDEMAINE MONTREAL PARK CO A/S E.OSTIGUY ALDRED BLDG	19 650 N	90					90		
7 448 58	LOT DUDEMAINE DO	19 649 N	90					90		
7 448 59	LOT DUDEMAINE WM. WALTER BROWN 640 RIVERSIDE DRIVE ST. LAMBERT	19 648 SUPT P	90				90			
7 448 60	LOT DUDEMAINE DO <u>BLVD GOVIN 0</u>	19 647 P	90				90			
		R I O P E L -----A E 4 -----								

RÔLE D'ÉVALUATION DES IMMEUBLES POUR L'EXERCICE FINANCIER COMMENÇANT LE 1ER MAI, 1937
VALUATION ROLL OF IMMOVABLE PROPERTY FOR THE FISCAL YEAR COMMENCING 1ST MAY, 1937

RUE RIPEL (FORMELY BLVD ST GERMAIN) ARRONDISSEMENT ÉLECTORAL 4
STREET ELECTORAL DISTRICT

QUARTIER AHUNTSIC
WARD

COMPTE No ACCOUNT No.	SITUATION DE LA PROPRIÉTÉ LOCATION OF PROPERTY NOM ET ADRESSE DU PROPRIÉTAIRE NAME AND ADDRESS OF OWNER	CADASTRE - SUB-DIVISION		VALEUR (DOLLARS SEULEMENT) - VALUE (DOLLARS ONLY)					Entretien des Trottoirs Maintenance of Sidewalks Pds. Front Pl.	VOÛTES VAULTS	RÉSOLUTION REDUCTION NO.
		OCCUPATION ET/AND DÉNOMINATION	TERRAIN LAND	BÂTIMENTS BUILDINGS	EXEMPT	VALEUR TOTALE - TOTAL VALUE					
						CATHOLIQUE CATHOLIC	PROTESTANTE PROTESTANT	NEUTRE NEUTRAL	JUIVE JEWISH		
		PAR. ST. LAURENT									
	<u>BLVD GOUIN OUEST</u>										
7 448 61	LOT RIPEL LA CITE DE MONTREAL	26 523 EX	120		120						
7 448 62	LOT RIPEL DO	26 522 EX	120		120						
7 448 63	LOT RIPEL DO	26 521 EX	120		120						
7 448 64	LOT RIPEL JOSEPH BLANCHETTE 5231 91EME AVE ROSEMONT	26 520 C	120			120					
7 448 65	LOT RIPEL MONTREAL PARK CO A/S E. OSTIGUY ALDRED BLDG	26 519 N	120					120			
7 448 66	LOT RIPEL DO	26 518 N	120					120			
7 448 67	LOT RIPEL DO	26 517 N	120					120			
7 448 68	LOT RIPEL DO	26 516 N	120					120			
7 448 69	LOT RIPEL DO	26 515 N	120					120			
7 448 70	LOT RIPEL DO	26 514 N	120					120			

RÔLE D'ÉVALUATION DES IMMEUBLES POUR L'EXERCICE FINANCIER COMMENÇANT LE 1ER MAI, 1937
VALUATION ROLL OF IMMOVABLE PROPERTY FOR THE FISCAL YEAR COMMENCING 1ST MAY, 1937

RUE RIOPEL ARRONDISSEMENT ÉLECTORAL 4 QUARTIER AHUNTSIC
STREET ELECTORAL DISTRICT WARD

COMPTE No ACCOUNT No.	SITUATION DE LA PROPRIÉTÉ LOCATION OF PROPERTY NOM ET ADRESSE DU PROPRIÉTAIRE NAME AND ADDRESS OF OWNER	CADASTRE - SUB-DIVISION OCCUPATION ET/AND DÉNOMINATION	VALEUR (DOLLARS SEULEMENT) - VALUE (DOLLARS ONLY)							Entretien des Trottoirs Maintenance of Sidewalks Pds. Front FL	VOÛTES VAULTS	RÉSOLUTION REDUCTION NO.
			TERRAIN LAND	BÂTIMENTS BUILDINGS	EXEMPT	CATHOLIQUE CATHOLIC	PROTESTANTE PROTESTANT	NEUTRE NEUTRAL	JUIVE JEWISH			
7 448 71	LOT RIOPEL MONTREAL PARK CO A/S E.OSTIGUY ALDRED BLDG	PAR. ST.LAURENT 26 513 N	120						120			
7 448 72	LLOT RIOPEL DO	26 512 N	120						120			
7 448 73	LOT RIOPEL DO	26 511 N	120						120			
7 448 74	LOT RIOPEL DO	26 510 N	120						120			
7 448 75	LOT RIOPEL DO	26 509 N	120						120			
7 448 76	LORT RIOPEL DO	26 508 N	120						120			
7 448 77	LOT RIOPEL DO	26 507 N	120						120			
7 448 78	LOT RIOPEL DO	26 506 N	120						120			
7 448 79	LOT RIOPEL EDMOND REGIMBALD MONT LAURIER QUE,	26 ⁵⁰⁵ 506 FERBLANTIER C	120				120					
7 448 80	LOT RIOPEL MONTREAL PARK CO A/S E.OSTIGUY ALDRED BL DG	26 504 N	120						120			

RÔLE D'ÉVALUATION DES IMMEUBLES POUR L'EXERCICE FINANCIER COMMENÇANT LE 1^{ER} MAI, 1937
VALUATION ROLL OF IMMOVABLE PROPERTY FOR THE FISCAL YEAR COMMENCING 1ST MAY, 1937

RUE
STREET

RIOPEL

ARRONDISSEMENT ÉLECTORAL 4
ELECTORAL DISTRICT

QUARTIER AHUNTSIC
WARD

COMPTE No ACCOUNT No.	SITUATION DE LA PROPRIÉTÉ LOCATION OF PROPERTY NOM ET ADRESSE DU PROPRIÉTAIRE NAME AND ADDRESS OF OWNER	CADASTRE — SUB-DIVISION		VALEUR (DOLLARS SEULEMENT) — VALUE (DOLLARS ONLY)						Entretien des Trottoirs Maintenance of Sidewalks Pds. Front Pl.	VOÛTES VAULTS	RÉSOLUTION REDUCTION NO.
		OCCUPATION ET/ANG DÉNOMINATION	TERRAIN LAND	BÂTIMENTS BUILDINGS	VALEUR TOTALE — TOTAL VALUE							
					EXEMPT	CATHOLIQUE CATHOLIC	PROTESTANTE PROTESTANT	NEUTRE NEUTRAL	JUIVE JEWISH			
7 448 81	LOT RIOPEL MONTREAL PARK CO A/S E.OSTIGUY ALDRED BLDG	PAR. ST.LAURENT 26 503 N	120					120				
7 448 82	LOT RIOPEL DO	26 502 N	120					120				
7 448 83	LOT RIOPEL MARY ANN DOYLE WIDOW OF JAMES EDWARD O'LEARY 359 CLARKW WESTMOUNT	26 501-3 C	150			150						
7 448 84	LOT RIOPEL MONTREAL PARK CO A/S E.OSTIGUY ALDRED BLDG	26 501-2 N	120					120				
7 448 85	LOT RIOPEL DO	26 501-1 500-4 N	120					120				
7 448 86	LOT RIOPEL DO	26 500-3 N	120					120				
7 448 87	LOT RIOPEL DO	26 500-2 N	120					120				
7 448 88	LOT RIOPEL DO	26 500-1 N	120					120				
7 448 89	LOT RIOPEL DO	26 499 N	120					120				
7 448 90	LOT RIOPEL DO	26 498 N	120					120				

CITÉ DE MONTREAL
CITY OF

578

RÔLE D'ÉVALUATION DES IMMEUBLES POUR L'EXERCICE FINANCIER COMMENÇANT LE 1ER MAI, 1937
VALUATION ROLL OF IMMOVABLE PROPERTY FOR THE FISCAL YEAR COMMENCING 1ST MAY, 1937

RUE RIOPEL
STREET

ARRONDISSEMENT ÉLECTORAL 4
ELECTORAL DISTRICT

QUARTIER AHUNTSIC
WARD

COMPTE No ACCOUNT No.	SITUATION DE LA PROPRIÉTÉ LOCATION OF PROPERTY NOM ET ADRESSE DU PROPRIÉTAIRE NAME AND ADDRESS OF OWNER	CADASTRE - SUB-DIVISION OCCUPATION ET/AND DÉNOMINATION	VALEUR (DOLLARS SEULEMENT) - VALUE (DOLLARS ONLY)					Entretien des Trottoirs Maintenance of Sidewalks us. Front Pl.	VOÛTES VAULTS	RÉSOLUTION REDUCTION NO.
			TERRAIN LAND	BÂTIMENTS BUILDINGS	EXEMPT	CATHOLIQUE CATHOLIC	PROTESTANTE PROTESTANT			
		PAR. ST. LAURENT								
7 448 91	LOT RIOPEL MONTREAL PARK CO A/S E. OSTIGUY ALDRED BLDG	26 497 N	120				120			
7 448 92	LOT RIOPEL DO	26 496 N	120				120			
7 448 93	LOT RIOPEL DO	26 495 N	120				120			
7 448 94	LOT RIOPEL DO	26 494 N	120				120			
7 448 95	LOT RIOPEL DO	26 493 N	120				120			
7 448 96	LOT RIOPEL DO	26 492 N	120				120			
7 448 97	LOT RIOPEL DO	26 491 N	120				120			
7 448 98	LOT RIOPEL DO	26 490 N	120				120			
7 448 99	LOT RIOPEL DO	26 489 N	120				120			
7 449 00	LOT RIOPEL DO <u>FORBES</u>	26 488 N	120				120			
7 449 01	LOT RIOPEL DO	26 485 N	120				120			

RÔLE D'ÉVALUATION DES IMMEUBLES POUR L'EXERCICE FINANCIER COMMENÇANT LE 1ER MAI, 1937
VALUATION ROLL OF IMMOVABLE PROPERTY FOR THE FISCAL YEAR COMMENCING 1ST MAY, 1937

RUE RIOPEL ARRONDISSEMENT ELECTORAL 4 QUARTIER AHUNTSIC
STREET ELECTORAL DISTRICT WARD

COMPTE No ACCOUNT No.	SITUATION DE LA PROPRIÉTÉ LOCATION OF PROPERTY NOM ET ADRESSE DU PROPRIÉTAIRE NAME AND ADDRESS OF OWNER	CADASTRE -- SUB-DIVISION OCCUPATION ET/AND DÉNOMINATION	VALEUR (DOLLARS SEULEMENT) -- VALUE (DOLLARS ONLY)					Entretien des Trottoirs Maintenance of Sidewalks Pav. Front Pl.	VOÛTES VAULTS	RÉSOLUTION REDUCTION NO.
			TERRAIN LAND	BÂTIMENTS BUILDINGS	EXEMPT	VALEUR TOTALE -- TOTAL VALUE				
						CATHOLIQUE CATHOLIC	PROTESTANTE PROTESTANT	NEUTRE NEUTRAL	JUIVE JEWISH	
7 449 02	L OT RIOPEL MONTREAL PARK CO A/S E.OSTIGUY ALDRED BLDG	PAR. ST. LAURENT 26 484 N	120					120		
7 449 03	LOT RIOPEL DO	26 483 N	120					120		
7 449 04	LOT RIOPEL DO	26 482 N	120					120		
7 449 05	LOT RIOPEL DO	26 481 N	120					120		
7 449 06	LOT RIOPEL DO	26 480 N	120					120		
7 449 07	LOT RIOPEL JAMES ROBERT FARLINGER FORT COVINGTON N.Y.	26 479 GENT P	120				120			
7 449 08	LOT RIOPEL DO	26 478 P	120				120			
7 449 09	LOT RIOPEL DO	26 477 P	120				120			
7 449 10	LOT RIOPEL DO	26 476 P	120				120			
7 449 11	LOT RIOPEL MONTREAL ^{Park} PARK CO A/S E.OSTIGUY ALDRED BLDG	26 475 N	120					120		
7 449 12	LOT RIOPEL DO	26 474 N	120					120		

RÔLE D'ÉVALUATION DES IMMEUBLES POUR L'EXERCICE FINANCIER COMMENÇANT LE 1ER MAI, 1937
VALUATION ROLL OF IMMOVABLE PROPERTY FOR THE FISCAL YEAR COMMENCING 1ST MAY, 1937

RUE RIPEL ARRONDISSEMENT ÉLECTORAL 4 QUARTIER AHUNTSIC
STREET ELECTORAL DISTRICT WARD

COMPTE No ACCOUNT No.	SITUATION DE LA PROPRIÉTÉ LOCATION OF PROPERTY NOM ET ADRESSE DU PROPRIÉTAIRE NAME AND ADDRESS OF OWNER	CADASTRE - SUB-DIVISION OCCUPATION ET/AND DÉNOMINATION	VALEUR (DOLLARS SEULEMENT) - VALUE (DOLLARS ONLY)							Entretien des Trotoirs Maintenance of Sidewalks Pds. Front FL	VOÛTES VAULTS	RÉSOLUTION REDUCTION NO.
			TERRAIN LAND	BÂTIMENTS BUILDINGS	VALEUR TOTALE - TOTAL VALUE							
					EXEMPT	CATHOLIQUE CATHOLIC	PROTESTANTE PROTESTANT	NEUTRE NEUTRAL	JUIVE JEWISH			
		PAR. ST. LAURENT										
7 449 13	LOT RIPEL CITE DE MONTREAL	26 473 EX	120		120							
7 449 14	LOT RIPEL DO	26 472 EX	120		120							
7 449 15	LOT RIPEL MONTREAL PARK CO A/S E.OSTIGUY ALDRED BLDG	26 471 N	120					120				
7 449 16	LOT RIPEL DO	26 470 N	120					120				
7 449 17	LOT RIPEL DO	26 469 N	120					120				
7 449 18	LOT RIPEL DO	26 468 N	120					120				
7 449 19	LOT RIPEL EST. DAVID GRANDISON MARGARET LAW WIDOW OF DAVID GRANDISON 1/2 OLIVER GRANDISON 1/2 MARGARET GRANDISON 1/4 CHRISTINE GRANDISON 1/4 C/O EST DAVID GRANDISON 2240 OLD ORCHARD AVE	26 467 P	120				120					
7 449 20	LOT RIPEL MONTREAL PARK CO A/S E.OSTIGUY ALDRED BLDG	26 466 N	120					120				
7 449 21	LOT RIPEL DO	26 465 N	120					120				

RÔLE D'ÉVALUATION DES IMMEUBLES POUR L'EXERCICE FINANCIER COMMENÇANT LE 1ER MAI, 1937
VALUATION ROLL OF IMMOVABLE PROPERTY FOR THE FISCAL YEAR COMMENCING 1ST MAY, 1937

RUE RIOPEL ARRONDISSEMENT ÉLECTORAL 4 QUARTIER AHUNTSIC
STREET ELECTORAL DISTRICT WARD

COMPTE No ACCOUNT No.	SITUATION DE LA PROPRIÉTÉ LOCATION OF PROPERTY NOM ET ADRESSE DU PROPRIÉTAIRE NAME AND ADDRESS OF OWNER	CADASTRE - SUB-DIVISION OCCUPATION ET/AND DÉNOMINATION	VALEUR (DOLLARS SEULEMENT) - VALUE (DOLLARS ONLY)					Entretien des Trotoirs Maintenance of Sidewalks Pds. Front Ft.	VOÛTES VAULTS	RÉSOLUTION REDUCTION NO.
			TERRAIN LAND	BÂTIMENTS BUILDINGS	EXEMPT	VALEUR TOTALE - TOTAL VALUE				
					CATHOLIQUE CATHOLIC	PROTESTANTE PROTESTANT	NEUTRE NEUTRAL	JUIVE JEWISH		
7 449 22	LOT RIOPEL MONTREAL PARK CO A/S E.OSTIGUY ALDRED BLDG	PAR. ST. LAURENT 26 464 N	120				120			
7 449 23	LOT RIOPEL CITE DE MONTREAL	26 463 EX	120		120					
7 449 24	LOT RIOPEL DO	26 462 EX	120		120					
7 449 25	LOT RIOPEL MONTREAL PARK CO A/S E.OSTIGUY ALDRED BLDG	26 461 N	120				120			
7 449 26	LOT RIOPEL DO	26 460 N	120				120			
7 449 27	LOT RIOPEL DO	26 459 N	120				120			
7 449 28	LOT RIOPEL DO	26 458 N	120				120			
7 449 29	LOT RIOPEL CATHERINE A. MORRISON C/O BELL TELEPHONE CO BEAVER HALL HILL	26 457 P	120			120				
7 449 30	LOT RIOPEL MONTREAL PARK CO A/S E.OSTIGUY ALDRED BLDG	26 456 N	120				120			
7 449 31	LOT RIOPEL DO	26 455 N	120				120			

RÔLE D'ÉVALUATION DES IMMEUBLES POUR L'EXERCICE FINANCIER COMMENÇANT LE 1ER MAI, 1937
VALUATION ROLL OF IMMOVABLE PROPERTY FOR THE FISCAL YEAR COMMENCING 1ST MAY, 1937

RUE
STREET

RIOPEL

ARRONDISSEMENT ÉLECTORAL 4
ELECTORAL DISTRICT

QUARTIER AHUNTSIC
WARD

COMPTE No ACCOUNT No.	SITUATION DE LA PROPRIÉTÉ LOCATION OF PROPERTY NOM ET ADRESSE DU PROPRIÉTAIRE NAME AND ADDRESS OF OWNER	CADASTRE - SUB-DIVISION OCCUPATION ET/AND DÉNOMINATION	VALEUR (DOLLARS SEULEMENT) - VALUE (DOLLARS ONLY)					Entretien des Trottoirs Maintenance of Sidewalks Pub. Front Fl.	VOÛTES VAULTS	RÉSOLUTION REDUCTION NO.
			TERRAIN LAND	BÂTIMENTS BUILDINGS	EXEMPT	VALEUR TOTALE - TOTAL VALUE CATHOLIQUE PROTESTANTE NEUTRE JUIVE				
7 449 32	LOT RIOPEL MONTREAL PARK CO. A/S E. OSTIGUY ALDRED BLDG	PAR. ST. AURENT 26 454 N	120					120		
7 449 33	LOT RIOPEL DO	26 453 N	120					120		
7 449 34	LOT RIOPEL REBECCA MULLER WIDOW OF JOSEPH DEMBINSKY 437 FOURTH ST CORNWALL ONT.	26 452 J	120					120		
7 449 35	LOT RIOPEL MONTREAL PARK CO A/S E. OSTIGUY ALDRED BLDG	26 451 N	120					120		
7 449 36	LOT RIOPEL DO	26 450 N	120					120		
7 449 37	LOT RIOPEL DO	26 449 N	120					120		
7 449 38	LOT RIOPEL DO	26 448 N	120					120		
7 449 39	LOT RIOPEL MARGARET WILLIAMS A/S ARISON GENERAL HOSPITAL	26 447 SPINSTER P IROQUOIS FALLS ONT.	120					120		
7 449 40	LOT RIOPEL RICHARD WILLIAMS 4338 KENSINGTON AVE <u>DE SALABERRY</u>	26 446 LOCO ENG. P	120					120		

RÔLE D'ÉVALUATION DES IMMEUBLES POUR L'EXERCICE FINANCIER COMMENÇANT LE 1ER MAI, 1937
VALUATION ROLL OF IMMOVABLE PROPERTY FOR THE FISCAL YEAR COMMENCING 1ST MAY, 1937

RUE
STREET

RIOPEL

ARRONDISSEMENT ÉLECTORAL 4
ELECTORAL DISTRICT

QUARTIER
WARD

AHUNTSIC

COMPTE No ACCOUNT No.	SITUATION DE LA PROPRIÉTÉ LOCATION OF PROPERTY NOM ET ADRESSE DU PROPRIÉTAIRE NAME AND ADDRESS OF OWNER	CADASTRE - SUB-DIVISION OCCUPATION ET/AND DÉNOMINATION	TERRAIN LAND	BÂTIMENTS BUILDINGS	VALEUR (DOLLARS SEULEMENT) - VALUE (DOLLARS ONLY)					Entretien des Trottoirs Maintenance of Sidewalks Pds. Front Pl.	VOÛTES VAULTS	RÉSOLUTION REDUCTION NO.
					EXEMPT	VALEUR TOTALE - TOTAL VALUE						
					CATHOLIQUE CATHOLIC	PROTESTANTE PROTESTANT	NEUTRE NEUTRAL	JUIVE JEWISH				
		PAR. ST. LAURENT										
7 449 41	DE SALABERRY LOT RIOPEL MONTREAL PARK CO A/S E. OSTIGUY ALDRED BLDG DE SALABERRY HOMOLOGUEE 15-8-32	26 443 N/EX	40 30		40			30				
7 449 42	LOT RIOPEL DO	26 442 N	70					70				
7 449 43	LOT RIOPEL DO	26 441 N	70					70				
7 449 44	LOT RIOPEL DO	26 440 N	70					70				
7 449 45	LOT RIOPEL ACHILLE MAXIMILIEN DUHAMEL 1610 STE CATHERINE OUEST	26 439 REBOUREUR C	70			70						
7 449 46	LOT RIOPEL MONTREAL PARK CO A/S E. OSTIGUY ALDRED BLDG	26 438 N	70					70				
7 449 47	LOT RIOPEL DO	26 437 N	70					70				
7 449 48	LOT RIOPEL DO	26 436 N	70					70				
7 449 49	LOT RIOPEL DO	26 435 N	70					70				

CITÉ DE
CITY OF **MONTREAL**RÔLE D'ÉVALUATION DES IMMEUBLES POUR L'EXERCICE FINANCIER COMMENÇANT LE 1ER MAI, 1937
VALUATION ROLL OF IMMOVABLE PROPERTY FOR THE FISCAL YEAR COMMENCING 1ST MAY, 1937RUE RIOPEL ARRONDISSEMENT ÉLECTORAL 4 QUARTIER ARHUNTSIC
STREET ELECTORAL DISTRICT WARD

COMPTE No ACCOUNT No.	SITUATION DE LA PROPRIÉTÉ LOCATION OF PROPERTY NOM ET ADRESSE DU PROPRIÉTAIRE NAME AND ADDRESS OF OWNER	CADASTRE - SUB-DIVISION OCCUPATION ET/AND DÉNOMINATION	VALEUR (DOLLARS SEULEMENT) - VALUE (DOLLARS ONLY)							Entretien des Trotoirs Maintenance of Sidewalks Pds. Front Pl.	VOÛTES VAULTS	RÉSOLUTION REDUCTION NO.
			TERRAIN LAND	BÂTIMENTS BUILDINGS	EXEMPT	CATHOLIQUE CATHOLIC	PROTESTANTE PROTESTANT	NEUTRE NEUTRAL	JUIVE JEWISH			
7 449 50	LOT RIOPEL MALCOLM ANGERS MAC DIARMID APPLE HILL ONT.	PAR. ST. LAURENT 26 434 FARMER P	70					70				
7 449 51	LOT RIOPEL DO	26 433 P	70					70				
7 449 52	LOT RIOPEL MONTREAL PARK CO A/S E. OSTIGUY ALDRED BLDG	26 432 N	70						70			
7 449 53	LOT RIOPEL DO	26 431 N	70						70			
7 449 54	LOT RIOPEL DO	26 430 N	70						70			
7 449 55	LOT RIOPEL DO	26 429 N	70						70			
7 449 56	LOT RIOPEL ODILA ST DENIS 10 ST. MICHEL, ST MICHEL DE LAVAL	26 428 C	70				70					
7 449 57	LOT RIOPEL MONTREAL PARK CO A/S E. OSTIGUY ALDRED BLDG	26 427 N	70						70			
7 449 58	LOT RIOPEL DO	26 426 N	70						70			
7 449 59	LOT RIOPEL DO	26 425 N	70						70			

RÔLE D'ÉVALUATION DES IMMEUBLES POUR L'EXERCICE FINANCIER COMMENÇANT LE 1ER MAI, 1937
VALUATION ROLL OF IMMOVABLE PROPERTY FOR THE FISCAL YEAR COMMENCING 1ST MAY, 1937

RUE RIOPEL
STREET

ARRONDISSEMENT ÉLECTORAL 4
ELECTORAL DISTRICT

QUARTIER AHUNTSIC
WARD

COMPTE No ACCOUNT No.	SITUATION DE LA PROPRIÉTÉ LOCATION OF PROPERTY NOM ET ADRESSE DU PROPRIÉTAIRE NAME AND ADDRESS OF OWNER	CADASTRE - SUB-DIVISION OCCUPATION ET/AMB DÉNOMINATION	VALEUR (DOLLARS SEULEMENT) - VALUE (DOLLARS ONLY)							Entretien des Trottoirs Maintenance of Sidewalks Pds. Front Pl.	VOÛTES VAULTS	RÉSOLUTION REDUCTION NO.
			TERRAIN LAND	BÂTIMENTS BUILDINGS	VALEUR TOTALE - TOTAL VALUE							
			EXEMPT	CATHOLIQUE CATHOLIC	PROTESTANTE PROTESTANT	NEUTRE NEUTRAL	JUIVE JEWISH					
7 449 60	LOT RIOPEL ROSE ISAACS WIFE OF MARK ABRAHAM 159 WALM LANE ,CRICKLEWOOD, LONDON ENG.	PAR. ST-LAURENT 26 424 TRAVELLER J	70					70				
7 449 61	LOT RIOPEL DO	26 423 J	70					70				
7 449 62	LOT RIOPEL DO	26 422 J	70					70				
7 449 63	LOT RIOPEL DO	26 421 J	70					70				
7 449 64	LOT RIOPEL MONTREAL PARK CO A/S E.OSTIGUY ALDRED BLDG	26 420 N	70				70					
7 449 65	LOT RIOPEL CITE DE MONTREAL	26 419 EX	70		70							
7 449 66	LOT RIOPEL DO	26 418 EX	70		70							
7 449 67	LOT RIOPEL MONTREAL PARK CO A/S E.OSTIGUY ALDRED BLDG	26 417 N	70				70					
7 449 68	LOT RIOPEL MICHAEL FELIX MC ELHERON	26 416 IMPORTER C	70				70					
7 449 69	LOT RIOPEL DO	26 415 C	70				70					

RÔLE D'ÉVALUATION DES IMMEUBLES POUR L'EXERCICE FINANCIER COMMENÇANT LE 1ER MAI, 1937
VALUATION ROLL OF IMMOVABLE PROPERTY FOR THE FISCAL YEAR COMMENCING 1ST MAY, 1937

RUE RIOPEL
STREET

ARRONDISSEMENT ÉLECTORAL 4
ELECTORAL DISTRICT

QUARTIER AHU NTSIC
WARD

COMPTE No ACCOUNT No.	SITUATION DE LA PROPRIÉTÉ LOCATION OF PROPERTY NOM ET ADRESSE DU PROPRIÉTAIRE NAME AND ADDRESS OF OWNER	CADASTRE - SUB-DIVISION OCCUPATION ET/AND DÉNOMINATION	TERRAIN LAND	BÂTIMENTS BUILDINGS	VALEUR (DOLLARS SEULEMENT) - VALUE (DOLLARS ONLY)					Entretien des Trotoirs Maintenance of Sidewalks Pds. Front Pl.	VOÛTES VAULTS	RÉSOLUTION REDUCTION NO.
					EXEMPT	CATHOLIQUE CATHOLIC	PROTESTANTE PROTESTANT	NEUTRE NEUTRAL	JUIVE JEWISH			
7 449 70	LOT RIOPEL MICHAEL FELIX MC ELHERON	PAR. ST. LAURENT 26 414 IMPORTER C	70			70						
7 449 71	LOT RIOPEL MONTREAL PARK CO A/S E. OSTIGUY ALDRED BLDG	26 413 N	70					70				
7 449 72	LOT RIOPEL DO	26 412 N	70					70				
7 449 73	LOT RIOPEL DO	26 411 N	70					70				
7 449 74	LOT RIOPEL DO	26 410 N	70					70				
7 449 75	LOT RIOPEL MARKLAND MOLSON HANNAFORD 3829 NORTHCLIFFE AVE	26 409 SUPT P	70					70				
7 449 76	LOT RIOPEL DO	26 408 P	70					70				
7 449 77	LOT RIOPEL MONTREAL PARK CO A/S E. OSTIGUY ALDRED BLDG	26 407 N	70					70				
7 449 78	LOT RIOPEL DO	26 406 N	70					70				
7 449 79	LOT RIOPEL DO	26 405 N	70					70				

CITÉ DE
CITY OF **MONTREAL**

587

RÔLE D'ÉVALUATION DES IMMEUBLES POUR L'EXERCICE FINANCIER COMMENÇANT LE 1ER MAI, 1937
VALUATION ROLL OF IMMOVABLE PROPERTY FOR THE FISCAL YEAR COMMENCING 1ST MAY, 1937

RUE
STREET

RIOPEL

ARRONDISSEMENT ÉLECTORAL 4
ELECTORAL DISTRICT

QUARTIER
WARD

AHUNTSIC

COMPTE No ACCOUNT No.	SITUATION DE LA PROPRIÉTÉ LOCATION OF PROPERTY	CADASTRE -- SUB-DIVISION		VALEUR (DOLLARS SEULEMENT) -- VALUE (DOLLARS ONLY)						Entretien des Trotoirs Maintenance of Sidewalks Pds. Front Pl.	VOÛTES VAULTS	RÉSOLUTION REDUCTION NO.
		NOM ET ADRESSE DU PROPRIÉTAIRE NAME AND ADDRESS OF OWNER	OCCUPATION ET/AND DÉNOMINATION	TERRAIN LAND	BÂTIMENTS BUILDINGS	EXEMPT	CATHOLIQUE CATHOLIC	PROTESTANTE PROTESTANT	NEUTRE NEUTRAL			
7 449 80	LOT RIOPEL MONTREAL PARK CO A/S E.OSTIGUY ALDRED BLDG <u>JEANNE</u>	26	404						70			
7 449 81	LOT RIOPEL JAMES SCOTT 522 MAGDALEN	26	401							70		
7 449 82	LOT RIOPEL DO	26	400							70		
7 449 83	LOT RIOPEL MONTREAL PARK CO A/S E.OSTIGUY ALDRED BLDG	26	399								70	
7 449 84	LOT RIOPEL DO	26	398								70	
7 449 85	LOT RIOPEL DO	26	397								70	
7 449 86	LOT RIOPEL ARAM HOULE 4596 LAFONTAINE	26	396							70		
7 449 87	LOT RIOPEL MONTREAL PARK CO A/S E.OSTIGUY ALDRED BLDG	26	395								70	
7 449 88	LOT RIOPEL DO	26	394								70	

RÔLE D'ÉVALUATION DES IMMEUBLES POUR L'EXERCICE FINANCIER COMMENÇANT LE 1ER MAI, 1937
VALUATION ROLL OF IMMOVABLE PROPERTY FOR THE FISCAL YEAR COMMENCING 1ST MAY, 1937

RUE RIOPEL
STREET

ARRONDISSEMENT ÉLECTORAL 4
ELECTORAL DISTRICT

QUARTIER ARUNTSIC
WARD

COMPTE No ACCOUNT No.	SITUATION DE LA PROPRIÉTÉ LOCATION OF PROPERTY NOM ET ADRESSE DU PROPRIÉTAIRE NAME AND ADDRESS OF OWNER	CADASTRE - SUB-DIVISION OCCUPATION ET/AND DÉNOMINATION	VALEUR (DOLLARS SEULEMENT) - VALUE (DOLLARS ONLY)							Entretien des Trottoirs Maintenance of Sidewalks Plus, Front Pt.	VOÛTES VAULTS	RÉSOLUTION REDUCTION NO.
			TERRAIN LAND	BÂTIMENTS BUILDINGS	EXEMPT	CATHOLIQUE CATHOLIC	PROTESTANTE PROTESTANT	NEUTRE NEUTRAL	JUIVE JEWISH			
7 449 89	LOT RIOPEL EMMA G. GARRICK WIFE OF WALTER JAMES FURNEAUX 42 SPADINA AVE, HAMILTON	PAR. ST. LAURENT 26 393 MOED P ONT		70				70				
7 449 90	LOT RIOPEL DO	26 392 P		70				70				
7 449 91	LOT RIOPEL JOHN GILCHRIST PERRY 3587 UNIVERSITY APT. 5	26 391 PRINTER P		70				70				
7 449 92	LOT RIOPEL MONTREAL PARK CO A/S E. OSTIGUY ALDRED BLDG	26 390 N		70					70			
7 449 93	LOT RIOPEL DO	26 389 N		70					70			
7 449 94	LOT RIOPEL DO	26 388 N		70					70			
7 449 95	LOT RIOPEL DO	26 387 N		70					70			
7 449 96	LOT RIOPEL DO	26 386 N		70					70			
7 449 97	LOT RIOPEL DO	26 385 N		70					70			
7 449 98	LOT RIOPEL DO	26 384 N		70					70			

RÔLE D'ÉVALUATION DES IMMEUBLES POUR L'EXERCICE FINANCIER COMMENÇANT LE 1ER MAI, 1937
VALUATION ROLL OF IMMOVABLE PROPERTY FOR THE FISCAL YEAR COMMENCING 1ST MAY, 1937

RUE RIOPEL
STREET

ARRONDISSEMENT ÉLECTORAL 4
ELECTORAL DISTRICT

QUARTIER AHUNTSIC
WARD

COMPTE No ACCOUNT No.	SITUATION DE LA PROPRIÉTÉ LOCATION OF PROPERTY NOM ET ADRESSE DU PROPRIÉTAIRE NAME AND ADDRESS OF OWNER	CADASTRE — SUB-DIVISION		VALEUR (DOLLARS SEULEMENT) — VALUE (DOLLARS ONLY)						Entretien des Trottoirs Maintenance of Sidewalks Pds. Front Ft.	VOÛTES VAULTS	RÉSOLUTION REDUCTION NO.
		OCCUPATION ET/OU DÉNOMINATION	TERRAIN LAND	BÂTIMENTS BUILDINGS	EXEMPT	CATHOLIQUE CATHOLIC	PROTESTANTE PROTESTANT	NEUTRE NEUTRAL	JUIVE JEWISH			
7 449 99	LOT RIOPEL MONTREAL PARK CO A/S E.OSTIGUY ALDRED BLDG	PAR. ST.LAURENT 26 383 N	70					70				
7 450 00	LOT RIOPEL DO	26 382 N	70					70				
7 450 01	LOT RIOPEL DO	26 381 N	70					70				
7 450 02	LOT RIOPEL DO	26 380 N	70					70				
7 450 03	LOT RIOPEL DO	26 379 N	70					70				
7 450 04	LOT RIOPEL DO	26 378 N	70					70				
7 450 05	LOT RIOPEL DO	26 377 N	70					70				
7 450 06	LOT RIOPEL DO	26 376 N	70					70				
7 450 07	LOT RIOPEL DO	26 375 N	70					70				
7 450 08	LOT RIOPEL DO	26 374 N	70					70				
7 450 09	LOT RIOPEL DO	26 373 N	70					70				

RÔLE D'ÉVALUATION DES IMMEUBLES POUR L'EXERCICE FINANCIER COMMENÇANT LE 1ER MAI, 1937
VALUATION ROLL OF IMMOVABLE PROPERTY FOR THE FISCAL YEAR COMMENCING 1ST MAY, 1937

RUE RIOPEL
STREET

ARRONDISSEMENT ÉLECTORAL 4
ELECTORAL DISTRICT

QUARTIER AHUNTSIC
WARD

COMPTE No ACCOUNT No.	SITUATION DE LA PROPRIÉTÉ LOCATION OF PROPERTY NOM ET ADRESSE DU PROPRIÉTAIRE NAME AND ADDRESS OF OWNER	CADASTRE - SUB-DIVISION OCCUPATION ET/AND DÉNOMINATION	TERRAIN LAND	BÂTIMENTS BUILDINGS	VALEUR (DOLLARS SEULEMENT) - VALUE (DOLLARS ONLY)					Entretien des Trottoirs Maintenance of Sidewalks Pds, Front Pl.	VOÛTES VAULTS	RÉSOLUTION REDUCTION NO.
					EXEMPT	CATHOLIQUE CATHOLIC	PROTESTANTE PROTESTANT	NEUTRE NEUTRAL	JUIVE JEWISH			
7 450 10	LOT RIOPEL MONTREAL PARK CO A/S E. OSTIGUY ALDRED BLDG	PAR. ST. LAURENT 26 372 N	70						70			
7 450 11	LOT RIOPEL DO	26 371 N	70						70			
7 450 12	LOT RIOPEL DO	26 370 N	70						70			
7 450 13	LOT RIOPEL DO	26 369 N	70						70			
7 450 14	LOT RIOPEL DO	26 368 N	70						70			
7 450 15	LOT RIOPEL DO	26 367 N	70						70			
7 450 16	LOT RIOPEL DO	26 366 N	70						70			
	<u>DUDEMAINE</u>											
7 450 17	LOT RIOPEL CITE DE MONTREAL	26 722A EX	120		120							
7 450 18	LOT RIOPEL WILLIAM WRAY 2074 UNIVERSITY	26 723A UNDERTAKER P	70						70			
7 450 19	LOT RIOPEL DO	26 724A P	70						70			

RÔLE D'ÉVALUATION DES IMMEUBLES POUR L'EXERCICE FINANCIER COMMENÇANT LE 1ER MAI, 1937
VALUATION ROLL OF IMMOVABLE PROPERTY FOR THE FISCAL YEAR COMMENCING 1ST MAY, 1937

RUE RIOPEL
STREET

ARRONDISSEMENT ÉLECTORAL 4
ELECTORAL DISTRICT

QUARTIER AHUNTSIC
WARD

COMPTE No ACCOUNT No.	SITUATION DE LA PROPRIÉTÉ LOCATION OF PROPERTY NOM ET ADRESSE DU PROPRIÉTAIRE NAME AND ADDRESS OF OWNER	CADASTRE - SUB-DIVISION OCCUPATION ET/AND DÉNOMINATION	TERRAIN LAND	BÂTIMENTS BUILDINGS	VALEUR (DOLLARS SEULEMENT) - VALUE (DOLLARS ONLY)					Entretien des Trottoirs Maintenance of Sidewalks Pav. Front Pl.	VOÛTES VAULTS	RÉSOLUTION REDUCTION NO.
					EXEMPT	CATHOLIQUE CATHOLIC	PROTESTANTE PROTESTANT	NEUTRE NEUTRAL	JUIVE JEWISH			
7 450 20	LOT RIOPEL DONALDA PLOUFFE EPSE DE HECTOR LAJEUNESSE	PAR. ST. LAURENT 26 725A TAILLEUR C	70									
7 450 21	LOT RIOPEL DO	26 725A C	70									
7 450 22	LOT RIOPEL LA CITE DE MONTREAL	26 727A EX	70		70							
7 450 23	LOT RIOPEL ISRAEL RIVET 928 DE MONTIGNY EST	26 728A CUTTER C	70									
7 450 24	LOT RIOPEL SUCC. ABE SILVERSTONE C/O ROYAL TRUST CO	26 729A MNFR J	70						70			
7 450 25	LOT RIOPEL DO	26 730A J	70						70			
7 450 26	LOT RIOPEL FRED GEORGE REID 486 ST JOHN	26 731A P	70					70				
7 450 27	LOT RIOPEL DO	26 732A P	70					70				
7 450 28	LOT RIOPEL LA CITE DE MONTREAL	26 733A EX	70		70							
7 450 29	LOT RIOPEL ELSIE BLANCHE SISSONS WID OF FREDERICK DAVIS	26 734A P	70					70				

CITÉ DE
CITY OF MONTREALRÔLE D'ÉVALUATION DES IMMEUBLES POUR L'EXERCICE FINANCIER COMMENÇANT LE 1ER MAI, 1937
VALUATION ROLL OF IMMOVABLE PROPERTY FOR THE FISCAL YEAR COMMENCING 1ST MAY, 1937RUE
STREET RIOPELARRONDISSEMENT ÉLECTORAL 4
ELECTORAL DISTRICTQUARTIER
WARD AHUNTSIC

COMPTE No ACCOUNT No.	SITUATION DE LA PROPRIÉTÉ LOCATION OF PROPERTY NOM ET ADRESSE DU PROPRIÉTAIRE NAME AND ADDRESS OF OWNER	CADASTRE - SUB-DIVISION OCCUPATION ET/AND DÉNOMINATION	TERRAIN LAND	BÂTIMENTS BUILDINGS	VALEUR (DOLLARS SEULEMENT) - VALUE (DOLLARS ONLY)					Entretien des Trottoirs Maintenance of Sidewalks Pos. Front Pl.	VOÛTES VAULTS	RÉSOLUTION REDUCTION NO.
					EXEMPT	CATHOLIQUE CATHOLIC	PROTESTANTE PROTESTANT	NEUTRE NEUTRAL	JUIVE JEWISH			
7 450 30	LOT RIOPEL ROBERT PROCTOR C/O BANK OF MONTREAL PLACE D'ARMES	26 735A P	70						70			
7 450 31	LOT RIOPEL DO	26 736A P	70						70			
7 450 32	LOT RIOPEL WILLIAM AIKEN BOA	26 737A P	70						70			
7 450 33	LOT RIOPEL DO	26 738A P	70						70			
7 450 34	LOT RIOPEL CITE DE MONTREAL	26 739A EX	70		70							
7 450 35	LOT RIOPEL DO	26 PT. 740A PT. 741A EX	40		40							
	LOT RIOPEL CANADIAN NORTHERN ONTARIO RY CO	26 PT. 739A										
7 450 36	LOT RIOPEL LA CITE DE MONTREAL	26 PT. 744 A PT. 745 A EX	70		70							
7 450 37	LOT RIOPEL SUCC. ABE SILVERSTONE C/O ROYAL TRUST CO	26 746A J	70						70			
7 450 38	LOT RIOPEL DO	26 747A J	70						70			

RÔLE D'ÉVALUATION DES IMMEUBLES POUR L'EXERCICE FINANCIER COMMENÇANT LE 1ER MAI, 1937
VALUATION ROLL OF IMMOVABLE PROPERTY FOR THE FISCAL YEAR COMMENCING 1ST MAY, 1937

RUE
STREET

RIOPEL

ARRONDISSEMENT ÉLECTORAL 4
ELECTORAL DISTRICT

QUARTIER
WARD

ARUNTSIC

COMPTE No ACCOUNT No.	SITUATION DE LA PROPRIÉTÉ LOCATION OF PROPERTY NOM ET ADRESSE DU PROPRIÉTAIRE NAME AND ADDRESS OF OWNER	CADASTRE - SUB-DIVISION OCCUPATION ET/AND DÉNOMINATION	VALEUR (DOLLARS SEULEMENT) - VALUE (DOLLARS ONLY)							Entretien des Trottoirs Maintenance of Sidewalks Pds. Front Pl.	VOÛTES VAULTS	RÉSOLUTION REDUCTION NO.
			TERRAIN LAND	BÂTIMENTS BUILDINGS	VALEUR TOTALE - TOTAL VALUE							
					EXEMPT	CATHOLIQUE CATHOLIC	PROTESTANTE PROTESTANT	NEUTRE NEUTRAL	JUIVE JEWISH			
7 450 39	LOT RIOPEL SUCC. ABE SILVERSTONE C/O ROYAL TRUST CO	PAR. ST. LAURENT 26 748A J								70		
7 450 40	LOT RIOPEL CITE DE MONTREAL	26 749A EX	70			70						
7 450 41	LOT RIOPEL DO	26 750A EX	70			70						
7 450 42	LOT RIOPEL DO	26 751A EX	70			70						
7 450 43	LOT RIOPEL DO	26 PT. 752A EX	70			70						
7 450 44	LOT RIOPEL DO	26 PT. 753A EX	50			50						
7 450 45	LOT RIOPEL DO <u>BOIS FRANCO ROAD</u>	242 PT. 315A EX	50			50						
7 450 46	LOT RIOPEL DO	242 361A EX	70			70						
7 450 47	LOT RIOPEL DO	242 362A EX	70			70						
7 450 48	LOT RIOPEL DO	242 363A EX	70			70						
7 450 49	LOT RIOPEL DO	242 364A EX	70			70						

CITÉ DE
CITY OF MONTREALRÔLE D'ÉVALUATION DES IMMEUBLES POUR L'EXERCICE FINANCIER COMMENÇANT LE 1ER MAI, 1937
VALUATION ROLL OF IMMOVABLE PROPERTY FOR THE FISCAL YEAR COMMENCING 1ST MAY, 1937RUE
STREET

RIOPEL

ARRONDISSEMENT ÉLECTORAL
ELECTORAL DISTRICT

4

QUARTIER
WARD

AHUNTSIC

COMPTE No ACCOUNT No.	SITUATION DE LA PROPRIÉTÉ LOCATION OF PROPERTY NOM ET ADRESSE DU PROPRIÉTAIRE NAME AND ADDRESS OF OWNER	CADASTRE - SUB-DIVISION		VALEUR (DOLLARS SEULEMENT) - VALUE (DOLLARS ONLY)						Existence des Trottoirs Maintenance of Sidewalks Pds. Front PL	VOÛTES VAULTS	RÉSOLUTION REDUCTION NO.
		OCCUPATION ET/AND DÉNOMINATION	TERRAIN LAND	BÂTIMENTS BUILDINGS	EXEMPT	CATHOLIQUE CATHOLIC	PROTESTANTE PROTESTANT	NEUTRE NEUTRAL	JUIVE JEWISH			
7 450 50	LOT RIOPEL FRANK CHARLES 2024 BLVD DECARIE	PAR. ST. LAURENT 242 365A P	70						70			
7 450 51	LOT RIOPEL DO	242 366A P	70						70			
7 450 52	LOT RIOPEL GORDON S. FLETCHER 300 OSBORNE AVE VERDUN 310	242 367A CLERK P	70						70			
7 450 53	LOT RIOPEL DO	242 368A P	70						70			
7 450 54	LOT RIOPEL DO	242 369A P	70						70			
7 450 55	LOT RIOPEL DO	242 370A P	70						70			
7 450 56	LOT RIOPEL LA CITE DE MONTREAL	242 371A EX	70		70							
7 450 57	LOT RIOPEL DO	242 372A EX	70		70							
7 450 58	LOT RIOPEL DO	242 373A EX	70		70							
7 450 59	LOT RIOPEL DO	242 374A EX	70		70							
7 450 60	LOT RIOPEL DO	242 375A EX	70		70							

RÔLE D'ÉVALUATION DES IMMEUBLES POUR L'EXERCICE FINANCIER COMMENÇANT LE 1ER MAI, 1937
VALUATION ROLL OF IMMOVABLE PROPERTY FOR THE FISCAL YEAR COMMENCING 1ST MAY, 1937

RUE RIOPEL ARRONDISSEMENT ÉLECTORAL 4 QUARTIER AHUNTSIC
STREET ELECTORAL DISTRICT WARD

COMPTE No ACCOUNT No.	SITUATION DE LA PROPRIÉTÉ LOCATION OF PROPERTY NOM ET ADRESSE DU PROPRIÉTAIRE NAME AND ADDRESS OF OWNER	CADASTRE - SUB-DIVISION OCCUPATION ET/OU DÉNOMINATION	VALEUR (DOLLARS SEULEMENT) - VALUE (DOLLARS ONLY)					Entretien des Trottoirs Maintenance of Sidewalks Pds. Front Ft.	VOÛTES VAULTS	RÉSOLUTION REDUCTION NO.
			TERRAIN LAND	BÂTIMENTS BUILDINGS	EXEMPT	VALEUR TOTALE - TOTAL VALUE				
						CATHOLIQUE CATHOLIC	PROTESTANTE PROTESTANT	NEUTRE NEUTRAL	JUIVE JEWISH	
7 450 61	LOT RIOPEL JAMES D. RUGG	PAR. ST. LAURENT 242 376A P	70				70			
7 450 62	LOT RIOPEL MISS IDA DAVIDSON	242 377A P	70				70			
7 450 63	LOT RIOPEL DO	242 378A P	70				70			
7 450 64	LOT RIOPEL DO	242 379A P	70				70			
7 450 65	LOT RIOPEL EDWARD SHUTT 7525 BLOOMFIELD	242 380A CHAUBFEUR P	70				70			
7 450 66	LOT RIOPEL ELIZABETH FERGUSON 7525 BLOOMFIELD	242 381A SPINSTER P	70				70			
7 450 67	LOT RIOPEL UNION HOUSING CORP LTD C/O ERNEST PITT 660 STE CATHERINE W. APT. 117	242 382A N	70					70		
7 450 68	LOT RIOPEL DO	242 383A N	70					70		
7 450 69	LOT RIOPEL DO	242 384A N	70					70		
7 450 70	LOT RIOPEL DO	242 385A N	70					70		

CITÉ DE
CITY OF **MONTREAL**RÔLE D'ÉVALUATION DES IMMEUBLES POUR L'EXERCICE FINANCIER COMMENÇANT LE 1ER MAI, 1937
VALUATION ROLL OF IMMOVABLE PROPERTY FOR THE FISCAL YEAR COMMENCING 1ST MAY, 1937RUE
STREET

RIOPEL

ARRONDISSEMENT ÉLECTORAL 4
ELECTORAL DISTRICTQUARTIER AHUNTSIC
WARD

COMPTE No. ACCOUNT No.	SITUATION DE LA PROPRIÉTÉ LOCATION OF PROPERTY NOM ET ADRESSE DU PROPRIÉTAIRE NAME AND ADDRESS OF OWNER	CADASTRE - SUB-DIVISION OCCUPATION ET/AND DÉNOMINATION	VALEUR (DOLLARS SEULEMENT) - VALUE (DOLLARS ONLY)					Entrée des Trotoirs Maintenance of Sidewalks Pos. Front Pl.	VOÛTES VAULTS	RÉSOLUTION REDUCTION NO.
			TERRAIN LAND	BÂTIMENTS BUILDINGS	EXEMPT	VALEUR TOTALE - TOTAL VALUE				
						CATHOLIQUE CATHOLIC	PROTESTANTE PROTESTANT	NEUTRE NEUTRAL	JUIVE JEWISH	
7 450 71	LOT RIOPEL EST JAMES DANIEL MC COLL 11524 BLVD O'BRIEN	PAR. ST. LAURENT 242 385A P	70				70			
7 450 72	LOT RIOPEL DO	242 387A P	70				70			
7 450 73	LOT RIOPEL LA CITE DE MONTREAL	242 388A EX	70		70					
7 450 74	LOT RIOPEL GEORGE M. STUART A/S W. MAYER 138 MC GILL ST	242 389A ARCHITECT P	70				70			
7 450 75	LOT RIOPEL DO	242 390A P	70				70			
7 450 76	LOT RIOPEL DO	242 391A P	70				70			
7 450 77	LOT RIOPEL MARIE ELIZABETH TOOKE WID. OF APPOLAS AINLY THOMPSON 801 BLOOMFIELD	242 392A P	70				70			
7 450 78	LOT RIOPEL DO	242 393A P	70				70			
7 450 79	LOT RIOPEL DO	242 394A P	70				70			
7 450 80	LOT RIOPEL JAMES JOSEPH FLEMING 902 BURNSIDE	242 395A MCHT P	70				70			

RÔLE D'ÉVALUATION DES IMMEUBLES POUR L'EXERCICE FINANCIER COMMENÇANT LE 1ER MAI, 1937
VALUATION ROLL OF IMMOVABLE PROPERTY FOR THE FISCAL YEAR COMMENCING 1ST MAY, 1937

RUE RHOPEL
STREET

ARRONDISSEMENT ÉLECTORAL 4
ELECTORAL DISTRICT

QUARTIER AHUNTSIC
WARD

COMPTE No ACCOUNT No.	SITUATION DE LA PROPRIÉTÉ LOCATION OF PROPERTY NOM ET ADRESSE DU PROPRIÉTAIRE NAME AND ADDRESS OF OWNER	CADASTRE - SUB-DIVISION OCCUPATION ET/AND DÉNOMINATION	VALEUR (DOLLARS SEULEMENT) - VALUE (DOLLARS ONLY)						Entretien des Trotoirs Maintenance of Sidewalks Pds. Front Pt.	VOÛTES VAULTS	RÉSOLUTION REDUCTION No.
			TERRAIN LAND	BÂTIMENTS BUILDINGS	EXEMPT	VALEUR TOTALE - TOTAL VALUE					
						CATHOLIQUE CATHOLIC	PROTESTANTE PROTESTANT	NEUTRE NEUTRAL	JUIVE JEWISH		
7 450 81	LOT RHOPEL JAMES JOSEPH FLEMING 902 BURNSIDE	PAR. ST. LAURENT 242 396A MERCHANT P	70				70				
7 450 82	LOT RHOPEL GEORGES ETIENNE BEAUCHAMP ARTHUR BEAUCHAMP P. EUCLIDE BEAUCHAMP ALICE BEAUCHAMP MARIA BEAUCHAMP GABRIELLE BEAUCHAMP EPSE DE WALTER CLERK ROGER E. BEAUCHAMP MARCELLE BEAUCHAMP MAURICE BEAUCHAMP JEAN BEAUCHAMP JACQUELINE BEAUCHAMP FRANÇOISE CLERK MARGUERITE CLERK C/O GEORGES ETIENNE BEAUCHAMP 3465 MARCIL	242 397A DENTISTE C CAPITAINE ING. CIVIL	70			70					
7 450 83	LOT RHOPEL DO	242 398A C	70			70					
7 450 84	LOT RHOPEL LA CITE DE MONTREAL	242 399A EX	70		70						
7 450 85	LOT RHOPEL DO <u>CLEROUX</u>	242 400A EX	70		70						
7 450 86	LOT RHOPEL DO	242 483A EX	70		70						
7 450 87	LOT RHOPEL EST JOHN MASON 75 MILTON	242 484A P	70				70				

RÔLE D'ÉVALUATION DES IMMEUBLES POUR L'EXERCICE FINANCIER COMMENÇANT LE 1ER MAI, 1937
VALUATION ROLL OF IMMOVABLE PROPERTY FOR THE FISCAL YEAR COMMENCING 1ST MAY, 1937

RUE RIOPEL ARRONDISSEMENT ÉLECTORAL 4 QUARTIER AHUNTSIC
STREET ELECTORAL DISTRICT WARD

COMPTE No ACCOUNT No.	SITUATION DE LA PROPRIÉTÉ LOCATION OF PROPERTY NOM ET ADRESSE DU PROPRIÉTAIRE NAME AND ADDRESS OF OWNER	CADASTRE - SUB-DIVISION OCCUPATION ET/AND DÉNOMINATION	VALEUR (DOLLARS SEULEMENT) - VALUE (DOLLARS ONLY)					Entretien des Trottoirs Maintenance of Sidewalks Pav. Front Ft.	VOÛTES VAULTS	RÉSOLUTION REDUCTION NO.
			TERRAIN LAND	BÂTIMENTS BUILDINGS	EXEMPT	CATHOLIQUE CATHOLIC	PROTESTANTE PROTESTANT			
7 450 88	LOT RIOPEL LA CITE DE MONTREAL	PAR. ST. LAURENT 242 485A EX	70		70					
7 450 89	LOT RIOPEL J.A. DAVIS CO. LTD	242 486A N	70				70			
7 450 90	LOT RIOPEL DO	242 487A N	70				70			
7 450 91	LOT RIOPEL LA CITE DE MONTREAL	242 488A EX	70		70					
7 450 92	LOT RIOPEL DO	242 489A EX	70		70					
7 450 93	LOT RIOPEL DO	242 490A EX	70		70					
7 450 94	LOT RIOPEL DO	242 491A EX	70		70					
7 450 95	LOT RIOPEL DO	242 492A EX	70		70					
7 450 96	LOT RIOPEL DO	242 493A EX	70		70					
7 450 97	LOT RIOPEL UNION HOUSING CORP. LTD C/O ERNEST PITT 175 GRAVE 660 Catherine	242 494A N	70				70			
7 450 98	LOT RIOPEL DO	242 495A N	70				70			

RÔLE D'ÉVALUATION DES IMMEUBLES POUR L'EXERCICE FINANCIER COMMENÇANT LE 1ER MAI, 1937
VALUATION ROLL OF IMMOVABLE PROPERTY FOR THE FISCAL YEAR COMMENCING 1ST MAY, 1937

RUE RIOPEL
STREET

ARRONDISSEMENT ÉLECTORAL 4
ELECTORAL DISTRICT

QUARTIER AHUNTSIC
WARD

COMPTE No ACCOUNT No.	SITUATION DE LA PROPRIÉTÉ LOCATION OF PROPERTY NOM ET ADRESSE DU PROPRIÉTAIRE NAME AND ADDRESS OF OWNER	CADASTRE — SUB-DIVISION OCCUPATION ET/ANG DÉNOMINATION	TERRAIN LAND	BÂTIMENTS BUILDINGS	VALEUR (DOLLARS SEULEMENT) — VALUE (DOLLARS ONLY)					Entretien des Trotoirs Maintenance of Sidewalks Pds. Front Pl.	VOÛTES VAULTS	RÉSOLUTION REDUCTION NO.
					EXEMPT	CATHOLIQUE CATHOLIC	PROTESTANTE PROTESTANT	NEUTRE NEUTRAL	JUIVE JEWISH			
7 450 99	LOT RIOPEL LA CITE DE MONTREAL	PAR. ST. LAURENT 242 496A EX	70		70							
7 451 00	LOT RIOPEL DO	242 497A EX	70		70							

CITÉ DE
CITY OF MONTREALRÔLE D'ÉVALUATION DES IMMEUBLES POUR L'EXERCICE FINANCIER COMMENÇANT LE 1^{ER} MAI, 1937
VALUATION ROLL OF IMMOVABLE PROPERTY FOR THE FISCAL YEAR COMMENCING 1ST MAY, 1937RUE
STREET

RIOPEL


ARRONDISSEMENT ÉLECTORAL
ELECTORAL DISTRICT

4

QUARTIER
WARD

AHUNTSIC

COMPTE No ACCOUNT No.	SITUATION DE LA PROPRIÉTÉ LOCATION OF PROPERTY NOM ET ADRESSE DU PROPRIÉTAIRE NAME AND ADDRESS OF OWNER	CADASTRE - SUB-DIVISION OCCUPATION ET/AND DÉNOMINATION	VALEUR (DOLLARS SEULEMENT) - VALUE (DOLLARS ONLY)							Entretien des Trotoirs Maintenance of Sidewalks Pos. Front Pl.	VOÛTES VAULTS	RÉSOLUTION REDUCTION NO.
			TERRAIN LAND	BÂTIMENTS BUILDINGS	EXEMPT	VALEUR TOTALE - TOTAL VALUE						
						CATHOLIQUE CATHOLIC	PROTESTANTE PROTESTANT	NEUTRE NEUTRAL	JUIVE JEWISH			
7 451 01	LOT RIOPEL LA CITE DE MONTREAL	PAR. ST. LAURENT 242 498A EX	70		70							
7 451 02	LOT RIOPEL DO	242 499A EX	70		70							
7 451 03	LOT RIOPEL DO	242 500A EX	70		70							
7 451 04	LOT RIOPEL DO	242 501A EX	70		70							
7 451 05	LOT RIOPEL DO	242 502A EX	70		70							
7 451 06	LOT RIOPEL DO	242 503A EX	70		70							
7 451 07	LOT RIOPEL DO	242 504A EX	70		70							
7 451 08	LOT RIOPEL DO	242 505A EX	70		70							
7 451 09	LOT RIOPEL DO	242 506A EX	70		70							
7 451 10	LOT RIOPEL DO	242 507A EX	70		70							
7 451 11	LOT RIOPEL AURELIA CONTANT EPSE S. DE B. DE J.D. MARIUS GROTHE 11368 BLVD O'BRIEN	242 508A MED. VETERINAIRE C	70	200.	200. 70							



RÔLE D'ÉVALUATION DES IMMEUBLES POUR L'EXERCICE FINANCIER COMMENÇANT LE 1ER MAI, 1937
VALUATION ROLL OF IMMOVABLE PROPERTY FOR THE FISCAL YEAR COMMENCING 1ST MAY, 1937

RUE RIPEL ARRONDISSEMENT ÉLECTORAL 4 QUARTIER AHUNTSIC
STREET ELECTORAL DISTRICT WARD

COMPTE No ACCOUNT NO.	SITUATION DE LA PROPRIÉTÉ LOCATION OF PROPERTY	CADASTRE — SUB-DIVISION OCCUPATION ET/AND DÉNOMINATION	VALEUR (DOLLARS SEULEMENT) — VALUE (DOLLARS ONLY)						Entretien des Trottoirs Maintenance of Sidewalks Pds. Front Fl.	VOÛTES VAULTS	RÉSOLUTION REDUCTION NO.
			TERRAIN LAND	BÂTIMENTS BUILDINGS	EXEMPT	VALEUR TOTALE — TOTAL VALUE					
						CATHOLIQUE CATHOLIC	PROTESTANTE PROTESTANT	NEUTRE NEUTRAL	JUIVE JEWISH		
7 45112	LOT RIPEL AURELIA CONTANT EPSE S. DE B. DE J.D. MARIUS GROTHE 11368 BLVD O'BRIEN	PAR. ST. LAURENT 242 509A MED. VET. C	70			70					
7 45113	LOT RIPEL DO	242 510A C	70			70					
7 45114	LOT RIPEL LA CITE DE MONTREAL	242 511A EX	70		70						
7 45115	LOT RIPEL DO	242 512A EX	70		70						
7 45116	LOT RIPEL DO	242 513A EX	70		70						
7 45117	LOT RIPEL DO	242 514A EX	70		70						
7 45118	LOT RIPEL DO	242 515A EX	70		70						
7 45119	LOT RIPEL DO	242 516A EX	70		70						
7 45120	LOT RIPEL DO	242 517A EX	70		70						
7 45121	LOT RIPEL DO	242 518A EX	70		70						
7 45122	LOT RIPEL DO	242 519A EX	70		70						

CITÉ DE
CITY OF **MONTREAL**

RÔLE D'ÉVALUATION DES IMMEUBLES POUR L'EXERCICE FINANCIER COMMENÇANT LE 1ER MAI, 1937

VALUATION ROLL OF IMMOVABLE PROPERTY FOR THE FISCAL YEAR COMMENCING 1ST MAY, 1937

RUE
STREET

RIOPEL

ARRONDISSEMENT ÉLECTORAL
ELECTORAL DISTRICT

4

QUARTIER
WARD

AHUNTSIC

COMPTE No ACCOUNT No.	SITUATION DE LA PROPRIÉTÉ LOCATION OF PROPERTY NOM ET ADRESSE DU PROPRIÉTAIRE NAME AND ADDRESS OF OWNER	CADASTRE -- SUB-DIVISION OCCUPATION ET/AND DÉNOMINATION		VALEUR (DOLLARS SEULEMENT) -- VALUE (DOLLARS ONLY)						Entretien des Trottoirs Maintenance of Sidewalks Pds. Front Pl.	VOÛTES VAULTS	RÉSOLUTION REDUCTION NO.	
		TERRAIN LAND	BÂTIMENTS BUILDINGS	EXEMPT	CATHOLIQUE CATHOLIC	PROTESTANTE PROTESTANT	NEUTRE NEUTRAL	JUIVE JEWISH	VALEUR TOTALE -- TOTAL VALUE				
7 451 23	LOT RIOPEL LA CITE DE MONTREAL	242	520A EX	70		70							
7 451 24	LOT RIOPEL BARNET COHEN 4560 DRAPER AVE	242	521A GENT J	70					70				
7 451 25	LOT RIOPEL CITE DE MONTREAL <u>74TH STREET</u>	242	522A EX	70		70							
7 451 26	LOT RIOPEL REV'D FR'S XAVIER GOYETTE HEMMINGFOR'D P.Q.	242	601A PTRE C	70			70						
7 451 27	LOT RIOPEL DO	242	602A C	70			70						
7 451 28	LOT RIOPEL DO	242	603A C	70			70						
7 451 29	LOT RIOPEL LA CITE DE MONTREAL	242	604A EX	25		25							
7 451 30	LOT RIOPEL UNION HOUSING CORP. LTD C/O ERNEST PITT <i>llp</i> 179 CRAIG 660 <i>St. Catherine</i> W TRAVERSEZ, COTE OUEST	242	605A N	5					5				
7 451 31	LOT RIOPEL LA CITE DE MONTREAL	242	PT. 645A EX	10		10							

CITÉ DE
CITY OF MONTREALRÔLE D'ÉVALUATION DES IMMEUBLES POUR L'EXERCICE FINANCIER COMMENÇANT LE 1ER MAI, 1937
VALUATION ROLL OF IMMOVABLE PROPERTY FOR THE FISCAL YEAR COMMENCING 1ST MAY, 1937RUE RIOPEL ARRONDISSEMENT ÉLECTORAL 4 QUARTIER AHUNTSIC
STREET ELECTORAL DISTRICT WARD

COMPTE No ACCOUNT No.	SITUATION DE LA PROPRIÉTÉ LOCATION OF PROPERTY NOM ET ADRESSE DU PROPRIÉTAIRE NAME AND ADDRESS OF OWNER	CADASTRE - SUB-DIVISION OCCUPATION ET/AND DÉNOMINATION	VALEUR (DOLLARS SEULEMENT) - VALUE (DOLLARS ONLY)						Entretien des Trottoirs Maintenance of Sidewalks Pds, Front Pl.	VOÛTES VAULTS	RÉSOLUTION REDUCTION NO.
			TERRAIN LAND	BÂTIMENTS BUILDINGS	EXEMPT	VALEUR TOTALE - TOTAL VALUE					
						CATHOLIQUE CATHOLIC	PROTESTANTE PROTESTANT	NEUTRE NEUTRAL	JUIVE JEWISH		
7 45132	LOT RIOPEL LA CITE DE MONTREAL	PAR. ST. LAURENT 242 PT. 644 A EX	60		60						
7 45133	LOT RIOPEL DO	242 643A EX	70		70						
7 45134	LOT RIOPEL FRANK THOMAS 225 ST GERMAIN VILLE ST. LAURENT QUE.	242 642A AUDITOR P	70				70				
7 45135	LOT RIOPEL DO	242 641A P	70				70				
7 45136	LOT RIOPEL JOSEPH AVILA ROBILLARD 1314 BELANGER EST	242 640A ENTREPRENEUR C	70				70				
7 45137	LOT RIOPEL DO	242 639A C	70				70				
7 45138	LOT RIOPEL MABEL MOESER WIFE OF JAMES MC NUTT STE ANNE DE BELLEVUE P.Q.	242 638A SEC. TREAS. P	70				70				
7 45139	11264 RIOPEL ELIZABETH THOMPSON EPSE DE JAMES CARROLL BOIS FRANC & BLVD O'BRIEN	242 564A C	70	430			500				
7 45140	LOT RIOPEL DO <u>POIRIER</u>	242 563B C	70				70				

RÔLE D'ÉVALUATION DES IMMEUBLES POUR L'EXERCICE FINANCIER COMMENÇANT LE 1ER MAI, 1937
VALUATION ROLL OF IMMOVABLE PROPERTY FOR THE FISCAL YEAR COMMENCING 1ST MAY, 1937

RUE RIOPEL
STREET

ARRONDISSEMENT ÉLECTORAL 4
ELECTORAL DISTRICT

QUARTIER AHUNTSIC
WARD

COMPTE No ACCOUNT No.	SITUATION DE LA PROPRIÉTÉ LOCATION OF PROPERTY NOM ET ADRESSE DU PROPRIÉTAIRE NAME AND ADDRESS OF OWNER	CADASTRE — SUB-DIVISION OCCUPATION ET/AND DÉNOMINATION	VALEUR (DOLLARS SEULEMENT) — VALUE (DOLLARS ONLY)							Entretien des Trottoirs Maintenance of Sidewalks Pav. Front Ft.	VOÛTES VAULTS	RÉSOLUTION REDUCTION NO.
			TERRAIN LAND	BÂTIMENTS BUILDINGS	EXEMPT	CATHOLIQUE CATHOLIC	PROTESTANTE PROTESTANT	NEUTRE NEUTRAL	JUIVE JEWISH			
	<u>POIRIER</u>	PAR. ST. LAURENT										
7 451 41	LOT RIOPEL CORPORATION DE LA VILLE ST. LAURENT VILLE ST. LAURENT	242 563A EX (RUE)	70		70							
7 451 42	LOT RIOPEL DO	242 562A EX (RUE)	70		70							
7 451 43	LOT RIOPEL CITE DE MONTREAL	242 561A EX	70		70							
7 451 44	LOT RIOPEL DO	242 560A EX	70		70							
7 451 45	LOT RIOPEL PAUL R. KRASEL UPPER MELBOURNE P. QUE.	242 559A SHEET METAL WORKER P	70					70				
7 451 46	LOT RIOPEL DO	242 558A P	70					70				
7 451 47	LOT RIOPEL DO	242 557A P	70					70				
7 451 48	LOT RIOPEL DO	242 556A P	70					70				
7 451 49	LOT RIOPEL DO	242 555A P	70					70				
7 451 50	LOT RIOPEL DO	242 554A P	70					70				
7 451 51	LOT RIOPEL DO	242 553A P	70					70				

CITÉ DE
CITY OF MONTREALRÔLE D'ÉVALUATION DES IMMEUBLES POUR L'EXERCICE FINANCIER COMMENÇANT LE 1ER MAI, 1937
VALUATION ROLL OF IMMOVABLE PROPERTY FOR THE FISCAL YEAR COMMENCING 1ST MAY, 1937RUE RIOPEL ARRONDISSEMENT ÉLECTORAL 4 QUARTIER AHUNTSIC
STREET ELECTORAL DISTRICT WARD

COMPTE No ACCOUNT No.	SITUATION DE LA PROPRIÉTÉ LOCATION OF PROPERTY NOM ET ADRESSE DU PROPRIÉTAIRE NAME AND ADDRESS OF OWNER	CADASTRE — SUB-DIVISION OCCUPATION ET/AND DÉNOMINATION	VALEUR (DOLLARS SEULEMENT) — VALUE (DOLLARS ONLY)					Entretien des Trottoirs Maintenance of Sidewalks Pav. Front Pl.	VOÛTES VAULTS	RÉSOLUTION REDUCTION NO.
			TERRAIN LAND	BÂTIMENTS BUILDINGS	EXEMPT	CATHOLIQUE CATHOLIC	PROTESTANTE PROTESTANT			
7 451 52	LOT RIOPEL LA CITE DE MONTREAL	PAR. ST. LAURENT 242 552A EX	70		70					
7 451 53	LOT RIOPEL DO	242 551A EX	70		70					
7 451 54	LOT RIOPEL DO	242 550A EX	70		70					
7 451 55	LOT RIOPEL DO	242 549A EX	70		70					
7 451 56	LOT RIOPEL DO	242 548A EX	70		70					
7 451 57	LOT RIOPEL DO	242 547A EX	70		70					
7 451 58	LOT RIOPEL DO	242 546A EX	70		70					
7 451 59	LOT RIOPEL DO	242 545A EX	70		70					
7 451 60	LOT RIOPEL DO	242 544A EX	70		70					
7 451 61	LOT RIOPEL DO	242 543A EX	70		70					
7 451 62	LOT RIOPEL DO	242 542A EX	70		70					

CITÉ DE
CITY OF MONTREALRÔLE D'ÉVALUATION DES IMMEUBLES POUR L'EXERCICE FINANCIER COMMENÇANT LE 1^{ER} MAI, 1937
VALUATION ROLL OF IMMOVABLE PROPERTY FOR THE FISCAL YEAR COMMENCING 1ST MAY, 1937RUE
STREET

RIOPEL

ARRONDISSEMENT ÉLECTORAL
ELECTORAL DISTRICT

4

QUARTIER
WARD

AHUNTSIC

COMPTE No ACCOUNT No.	SITUATION DE LA PROPRIÉTÉ LOCATION OF PROPERTY NOM ET ADRESSE DU PROPRIÉTAIRE NAME AND ADDRESS OF OWNER	CADASTRE - SUB-DIVISION OCCUPATION ET/DÉNOMINATION	VALEUR (DOLLARS SEULEMENT) - VALUE (DOLLARS ONLY)							Entretien des Trottoirs Maintenance of Sidewalks Pat. Front Pl.	VOÛTES VAULTS	RÉSOLUTION REDUCTION NO.
			TERRAIN LAND	BÂTIMENTS BUILDINGS	EXEMPT	VALEUR TOTALE - TOTAL VALUE						
						CATHOLIQUE CATHOLIC	PROTESTANTE PROTESTANT	NEUTRE NEUTRAL	JUIVE JEWISH			
		PAR, ST. LAURENT										
7 451 63	LOT RIOPEL LA CITE DE MONTREAL	242 541A EX	70		70							
7 451 64	LOT RIOPEL DO	242 540A EX	70		70							
7 451 65	LOT RIOPEL DO	242 539A EX	70		70							
7 451 66	LOT RIOPEL DO	242 538A EX	70		70							
7 451 67	LOT RIOPEL DO	242 537A EX	70		70							
7 451 68	LOT RIOPEL DO	242 536A EX	70		70							
7 451 69	LOT RIOPEL DO	242 535A EX	70		70							
7 451 70	LOT RIOPEL GEORGE WORONKA 5370 NOTRE DAME WEST	242 534A GROGER N	70					70				
7 451 71	LOT RIOPEL DO	242 533A N	70					70				
7 451 72	LOT RIOPEL LA CITE DE MONTREAL	242 532A EX	70		70							
7 451 73	LOT RIOPEL DO	242 531A EX	70		70							

CITÉ DE
CITY OF MONTREALRÔLE D'ÉVALUATION DES IMMEUBLES POUR L'EXERCICE FINANCIER COMMENÇANT LE 1ER MAI, 1937
VALUATION ROLL OF IMMOVABLE PROPERTY FOR THE FISCAL YEAR COMMENCING 1ST MAY, 1937RUE
STREET

RIOPEL

ARRONDISSEMENT ÉLECTORAL 4
ELECTORAL DISTRICTQUARTIER
WARD AHUNTSIC

COMPTE No ACCOUNT No.	SITUATION DE LA PROPRIÉTÉ LOCATION OF PROPERTY NOM ET ADRESSE DU PROPRIÉTAIRE NAME AND ADDRESS OF OWNER	CADASTRE — SUB-DIVISION OCCUPATION ET/AND DÉNOMINATION	VALEUR (DOLLARS SEULEMENT) — VALUE (DOLLARS ONLY)					Entretien des Trottoirs Maintenance of Sidewalks Pos. Front Pl.	VOÛTES VAULTS	RÉSOLUTION REDUCTION NO.
			TERRAIN LAND	BÂTIMENTS BUILDINGS	EXEMPT	VALEUR TOTALE — TOTAL VALUE				
						CATHOLIQUE CATHOLIC	PROTESTANTE PROTESTANT	NEUTRE NEUTRAL	JUIVE JEWISH	
7 451 74	11438 RIOPEL CECIL CARPENTER 11438 RIOPEL	PAR. ST. LAURENT 242 530A CONTRACTOR C	70	1230		1300				
7 451 75	LOT RIOPEL THE JAMES SHEARER CO. LTD	242 529A N	70					70		
7 451 76	LOT RIOPEL ELIZABETH CHENNELL WIFE S. AS TO P. OF WILLIAM W. DUNLOP 11450 RIOPEL	242 528A P	70				70			
7 451 77	11450 RIOPEL DO	242 527A 242 526A P	140	1360			1500			
7 451 79	LOT RIOPEL WM ASHDOWN 7759 MC EACHRAN	242 525A MACHINIST P	70				70			
7 451 80	LOT RIOPEL DO <u>CLEROUX</u>	242 524A P	70				70			
7 451 81	LOT RIOPEL ANNIE KESSEL C/O M. S. KESSEL	242 441A SPINSTER P	70				70			
7 451 82	LOT RIOPEL DO	242 440A P	70				70			
7 451 83	LOT RIOPEL DO	242 439A P	70				70			
7 451 84	LOT RIOPEL DO	242 438A P	70				70			

RÔLE D'ÉVALUATION DES IMMEUBLES POUR L'EXERCICE FINANCIER COMMENÇANT LE 1ER MAI, 1937
VALUATION ROLL OF IMMOVABLE PROPERTY FOR THE FISCAL YEAR COMMENCING 1ST MAY, 1937

RUE RIOPEL.
STREET

ARRONDISSEMENT ÉLECTORAL 4
ELECTORAL DISTRICT

QUARTIER AHUNTSIC.
WARD

COMPTE No ACCOUNT No.	SITUATION DE LA PROPRIÉTÉ LOCATION OF PROPERTY NOM ET ADRESSE DU PROPRIÉTAIRE NAME AND ADDRESS OF OWNER	CADASTRE — SUB-DIVISION		VALEUR (DOLLARS SEULEMENT) — VALUE (DOLLARS ONLY)						Entretien des Trotoirs Maintenance of Sidewalks Pds. Front FL	VOÛTES VAULTS	RÉSOLUTION REDUCTION NO.
		OCCUPATION ET/AND DÉNOMINATION PAR. ST. LAURENT.	TERRAIN LAND	BÂTIMENTS BUILDINGS	EXEMPT	CATHOLIQUE CATHOLIC	PROTESTANTE PROTESTANT	NEUTRE NEUTRAL	JUIVE JEWISH			
7 451 85	LOT RIOPEL GEORGE WORONKA 5370 NOTRE DAME O.	242 437 A N	70					70				
7 451 86	LOT RIOPEL DO	242 436 A N	70					70				
7 451 87	LOT RIOPEL MARY JONES 196 BLOOMFIELD	242 435 A SPINSTER C	70			70						
7 451 88	LOT RIOPEL ANGELINA DAGENAIS VVE DE IRENEE VALCOURT 2202 REGENT.	242 434 A C	70			70						
7 451 89	LOT RIOPEL JOHN A MASSON 335 WISEMAN	242 433 A COOK P	70					70				
7 451 90	LOT RIOPEL LA CITE DE MONTREAL	242 432 A EX	70			70						
7 451 91	LOT RIOPEL DO	242 431 A EX	70			70						
7 451 92	LOT RIOPEL UNION HOUSING CORP LTD. C/O ERNEST PITT 179 CRAIG WEST. <i>660 St Catherine West</i>	242 430 A N	70					70				
7 451 93	11520 RIOPEL JOHN SCOTT 11520 RIOPEL	242 429 A CARPENTER P	70	1430				1500				

RÔLE D'ÉVALUATION DES IMMEUBLES POUR L'EXERCICE FINANCIER COMMENÇANT LE 1ER MAI, 1937
VALUATION ROLL OF IMMOVABLE PROPERTY FOR THE FISCAL YEAR COMMENCING 1ST MAY, 1937

RUE RIOPEL
STREET

ARRONDISSEMENT ÉLECTORAL 4
ELECTORAL DISTRICT

QUARTIER AHUNTSIC.
WARD

COMPTE No ACCOUNT No.	SITUATION DE LA PROPRIÉTÉ LOCATION OF PROPERTY NOM ET ADRESSE DU PROPRIÉTAIRE NAME AND ADDRESS OF OWNER	CADASTRE — SUB-DIVISION OCCUPATION ET/AND DÉNOMINATION	VALEUR (DOLLARS SEULEMENT) — VALUE (DOLLARS ONLY)					Entretien des Trotoirs Maintenance of Sidewalks Pas, Front Fl.	VOÛTES VAULTS	RÉSOLUTION REDUCTION NO.
			TERRAIN LAND	BÂTIMENTS BUILDINGS	EXEMPT	VALEUR TOTALE — TOTAL VALUE				
						CATHOLIQUE CATHOLIC	PROTESTANTE PROTESTANT	NEUTRE NEUTRAL	JUIVE JEWISH	
7 451 94	LOT RIOPEL JOHN SCOTT 11520 RIOPEL.	PAR. ST. LAURENT. 242 428 A CARPENTER P	70				70			
7 451 95	LOT RIOPEL ALBERT RANDOLP MAC PHERSON 5701 HUTCHISON	242 427 A ACC ³ T. P	70				70			
7 451 96	LOT RIOPEL DO	242 426 A P	70				70			
7 451 97	LOT RIOPEL H.G. MC FARLAND	242 425 A TRAINMAN P	70				70			
7 451 98	LOT RIOPEL LA CITE DE MONTREAL	242 424 A EX	70		70					
7 451 99	LOT RIOPEL DO	242 423 A EX	70		70					
7 452 00	LOR RIOPEL FRANCIS AUGUSTIN DOYLE ST. ROMUALD P.Q.	242 422 A TELEGRAPHISTE C	70			70				
7 452 01	LOT RIOPEL MISS BLANCHE HENRIETTE FRASER 3293 VAN HORNE	242 421 A P	70				70			
7 452 02	LOT RIOPEL DO	242 420 A P	70				70			

RÔLE D'ÉVALUATION DES IMMEUBLES POUR L'EXERCICE FINANCIER COMMENÇANT LE 1ER MAI, 1937
VALUATION ROLL OF IMMOVABLE PROPERTY FOR THE FISCAL YEAR COMMENCING 1ST MAY, 1937

RUE
STREET

RIOPEL

ARRONDISSEMENT ÉLECTORAL 4
ELECTORAL DISTRICT

QUARTIER AHUNTSIC.
WARD

COMPTE No ACCOUNT No.	SITUATION DE LA PROPRIÉTÉ LOCATION OF PROPERTY NOM ET ADRESSE DU PROPRIÉTAIRE NAME AND ADDRESS OF OWNER	CADASTRE -- SUB-DIVISION		VALEUR (DOLLARS SEULEMENT) -- VALUE (DOLLARS ONLY)						Entretien des Trottoirs Maintenance of Sidewalks Pav. Front Pl.	VOÛTES VAULTS	RÉSOLUTION REDUCTION NO.
		OCCUPATION ET/AND DÉNOMINATION	TERRAIN LAND	BÂTIMENTS BUILDINGS	EXEMPT	CATHOLIQUE CATHOLIC	PROTESTANTE PROTESTANT	NEUTRE NEUTRAL	JUIVE JEWISH			
		PAR. ST. LAURENT.										
745203	LOT RIOPEL MISS HENRIETTE BLANCHE FRASER 3293 VAN HORNE	242 419 A P	70			70						
745204	LOR RIOPEL LA CITE DE MONTREAL	242 418 A EX	70		70							
745205	LOT RIOPEL DO	242 417 A EX	70		70							
745206	LOT RIOPEL WM WALTER BROWN 640 RIVERSIDE DRIVE ST. LAMBERT.	242 416 A SUPT'D. P	70			70						
745207	LOT RIOPEL DO	242 415 A P	70			70						
745208	LOT RIOPEL LUCIEN SENECAI 10815 ST. DENIS.	242 414 A COMMIS. C	70			70						
745209	LOT RIOPEL OVILA BENOIT 4862 ST. DENIS APT. 3	242 413 A EMP. CIVIQUE C	70			70						
745210	LOT RIOPEL DO	242 412 A C	70			70						
745211	LOT RIOPEL MARIA BROWN WIDOW OF J. LAWRENCE PERCIVAL 4021 GREY AVE.,	242 411 A P	70			70						

RÔLE D'ÉVALUATION DES IMMEUBLES POUR L'EXERCICE FINANCIER COMMENÇANT LE 1ER MAI, 1937
VALUATION ROLL OF IMMOVABLE PROPERTY FOR THE FISCAL YEAR COMMENCING 1ST MAY, 1937

RUE
STREET

RIOPEL

ARRONDISSEMENT ÉLECTORAL
ELECTORAL DISTRICT

4

QUARTIER
WARD

AHUNTSIC.

COMPTE No ACCOUNT No.	SITUATION DE LA PROPRIÉTÉ LOCATION OF PROPERTY NOM ET ADRESSE DU PROPRIÉTAIRE NAME AND ADDRESS OF OWNER	CADASTRE -- SUB-DIVISION OCCUPATION ET/AND DENOMINATION	VALEUR (DOLLARS SEULEMENT) -- VALUE (DOLLARS ONLY)						Entretien des Trottoirs Maintenance of Sidewalks Pds. Front Pl.	VOÛTES VAULTS	RÉSOLUTION REDUCTION NO.
			TERRAIN LAND	BÂTIMENTS BUILDINGS	EXEMPT	VALEUR TOTALE -- TOTAL VALUE					
						CATHOLIQUE CATHOLIC	PROTESTANTE PROTESTANT	NEUTRE NEUTRAL			
		PAR. ST. LAURENT.									
7 45212	LOT RIOPEL UNION HOUSING CORP LTD. C/O ERNEST PITT <i>179-GRAIG-0. 660 St Catherine W</i>	242 410 A N	70					70			
7 45213	LOT RIOPEL DO	242 409 A N	70					70			
7 45214	LOT RIOPEL DO	242 408 A N	70					70			
7 45215	LOT RIOPEL JOSEPH PAQUIN	242 407 A GENT. C	70			70					
7 45216	LOT RIOPEL DO	242 406 A C	70			70					
7 45217	LOT RIOPEL DO	242 405 A C	70			70					
7 45218	LOT RIOPEL DO	242 404 A C	70			70					
7 45219	LOT RIOPEL A.J. TURCOT 7606 ST. DENIS.	242 403 A G	70			70					
7 45220	LOT RIOPEL DO	242 402 A C	70			70					

RÔLE D'ÉVALUATION DES IMMEUBLES POUR L'EXERCICE FINANCIER COMMENÇANT LE 1ER MAI, 1937
VALUATION ROLL OF IMMOVABLE PROPERTY FOR THE FISCAL YEAR COMMENCING 1ST MAY, 1937

RUE RIOPEL
STREET

ARRONDISSEMENT ÉLECTORAL 4
ELECTORAL DISTRICT

QUARTIER AHUNTSIC.
WARD

COMPTE No. ACCOUNT No.	SITUATION DE LA PROPRIÉTÉ LOCATION OF PROPERTY NOM ET ADRESSE DU PROPRIÉTAIRE NAME AND ADDRESS OF OWNER	CADASTRE - SUB-DIVISION OCCUPATION ET/AND DÉNOMINATION	VALEUR (DOLLARS SEULEMENT) - VALUE (DOLLARS ONLY)					Entretien des Trottoirs Maintenance of Sidewalks Pds. Front FL	VOÛTES VAULTS	RÉSOLUTION REDUCTION NO.
			TERRAIN LAND	BÂTIMENTS BUILDINGS	VALEUR TOTALE - TOTAL VALUE					
			EXEMPT	CATHOLIQUE CATHOLIC	PROTESTANTE PROTESTANT	NEUTRE NEUTRAL	JUIVE JEWISH			
		PAR. ST. LAURENT.								
7 45221	LOT RIOPEL LA CITE DE MONTREAL.	242 PT. 320 B EX	150		150					
7 45222	LOT RIOPEL HEDWIG AUGUSTA PAULA GROSS WIFE OF FRANZ XAVIER STUTZ 1803 S. 50TH AVE CICERO ILL., U.S.A.	242 320 A P	90			90				
7 45223	LOT RIOPEL DO	242 PT. 319B P	90			90				
7 45224	LOT RIOPEL LA CITE DE MONTREAL	242 PT 319 A EX	40		40					
7 45225	LOT RIOPEL. DO	26 PT 785 A EX	10		10					
7 45226	LOT RIOPEL DO	26 PT 784 A EX	60		60					
7 45227	LOT RIOPEL. MARY RITCHIE WIDOW OF JOSEPH CASWELL ATKINSON 72 56 EME AVE LACHINE.	26 783 A USUFTR P	70			70				
7 45228	LOT RIOPEL DO	26 782 A P	70			70				
7 45229	LOT RIOPEL WM RICHARD HILL 125 IRWIN AVE	26 781 A PLASTERER P	70			70				

RÔLE D'ÉVALUATION DES IMMEUBLES POUR L'EXERCICE FINANCIER COMMENÇANT LE 1ER MAI, 1937
VALUATION ROLL OF IMMOVABLE PROPERTY FOR THE FISCAL YEAR COMMENCING 1ST MAY, 1937

RUE RIOPEL.
STREET

ARRONDISSEMENT ÉLECTORAL⁴
ELECTORAL DISTRICT

QUARTIER AHUNTSIC.
WARD

COMPTE No ACCOUNT No.	SITUATION DE LA PROPRIÉTÉ LOCATION OF PROPERTY NOM ET ADRESSE DU PROPRIÉTAIRE NAME AND ADDRESS OF OWNER	CADASTRE -- SUB-DIVISION OCCUPATION ET/AND DÉNOMINATION	VALEUR (DOLLARS SEULEMENT) -- VALUE (DOLLARS ONLY)							Entretien des Trotoirs Maintenance of Sidewalks Pcs. Front Pl.	VOÛTES VAULTS	RÉSOLUTION REDUCTION NO.
			TERRAIN LAND	BÂTIMENTS BUILDINGS	VALEUR TOTALE -- TOTAL VALUE							
			EXEMPT	CATHOLIQUE CATHOLIC	PROTESTANTE PROTESTANT	NEUTRE NEUTRAL	JUIVE JEWISH					
7 452 30	LOT RIOPEL FREDERICK JOHN ROBERTS 998 4 TH AVE VERDUN.	PAR. ST. LAURENT, 26 780 A BRICKLAYER P	70			70						
7 452 31	LOT RIOPEL EUGENE BOISVERT 11630 RIOPEL.	26 779 A JOURNALIER C	70			70						
7 452 32	LOT RIOPEL. DO	26 778 A C	70			70						
7 452 33	11630 RIOPEL. DO	26 777 A C	70	330		400						
7 452 34	LOT RIOPEL CITE DE MONTREAL -----TRVERSEZ A C.N.R. TRACKS-----	26 PT. 776 A EX	60			60						
7 452 35	LOT RIOPEL DO	26 PT 775 A EX	20			20						
7 452 36	LOT RIOPEL DO	26 PT 772 A PT 771 A EX	30			30						
7 452 37	LOT RIOPEL MARGARET JONES 4328 SHERBROOKE O.	26 PT. 770 A SPINSTER C	70			70						

CITÉ DE
CITY OF **MONTREAL**

614

RÔLE D'ÉVALUATION DES IMMEUBLES POUR L'EXERCICE FINANCIER COMMENÇANT LE 1ER MAI, 1937
VALUATION ROLL OF IMMOVABLE PROPERTY FOR THE FISCAL YEAR COMMENCING 1ST MAY, 1937

RUE RIOPEL.
STREET

ARRONDISSEMENT ÉLECTORAL 4
ELECTORAL DISTRICT

QUARTIER HEUNTSIC.
WARD

COMPTE No ACCOUNT No.	SITUATION DE LA PROPRIÉTÉ LOCATION OF PROPERTY NOM ET ADRESSE DU PROPRIÉTAIRE NAME AND ADDRESS OF OWNER	CADASTRE - SUB-DIVISION OCCUPATION ET/AND DÉNOMINATION	VALEUR (DOLLARS SEULEMENT) -- VALUE (DOLLARS ONLY)						Entretien des Trottoirs Maintenance of Sidewalks Pds. Front Pl.	VOÛTES VAULTS	RÉSOLUTION REDUCTION NO.
			TERRAIN LAND	BÂTIMENTS BUILDINGS	EXEMPT	CATHOLIQUE CATHOLIC	PROTESTANTE PROTESTANT	NEUTRE NEUTRAL			
		PAR. ST. LAURENT.									
7 452 38	LOT RIOPEL SUCC. SIDNEY SPRINGER LOWRY	26 769 A PRINTER P	70				70				
7 452 39	LOT RIOPEL DO	26 768 A P	70				70				
7 452 40	LOT RIOPEL DO	26 767 A P	70				70				
7 452 41	LOT RIOPEL. DO	26 766 A P	70				70				
7 452 42	LOT RIOPEL. EDWIN CHARLES ASHDOWN 7739 MC EACHRAN.	26 765VA MACHINIST P	70				70				
7 452 43	LOT RIOPEL. DO	26 764 A P	70				70				
7 452 44	LOT RIOPEL. DO	26 763 A P	70				70				
7 452 45	LOT RIOPEL. DO	26 762 A P	70				70				
7 452 46	LOT RIOPEL. R. FREEDMAN 1117 ST. CATHERINE O.	26 761 A 26 761 J	70						70		
7 452 47	LOT RIOPEL. DO	26 760 A J	70						70		

RÔLE D'ÉVALUATION DES IMMEUBLES POUR L'EXERCICE FINANCIER COMMENÇANT LE 1ER MAI, 1937
VALUATION ROLL OF IMMOVABLE PROPERTY FOR THE FISCAL YEAR COMMENCING 1ST MAY, 1937

RUE RIOPEL.
STREET

ARRONDISSEMENT ÉLECTORAL 4
ELECTORAL DISTRICT

QUARTIER AHURTSIC.
WARD

COMPTE No ACCOUNT NO.	SITUATION DE LA PROPRIÉTÉ LOCATION OF PROPERTY NOM ET ADRESSE DU PROPRIÉTAIRE NAME AND ADDRESS OF OWNER	CADASTRE — SUR-DIVISION OCCUPATION ET/AND DÉNOMINATION	TERRAIN LAND	BÂTIMENTS BUILDINGS	VALEUR (DOLLARS SEULEMENT) — VALUE (DOLLARS ONLY)					Entretien des Trottoirs Maintenance of Sidewalks Pds. Front Fl.	VOÛTES VAULTS	RÉSOLUTION REDUCTION NO.
					EXEMPT	CATHOLIQUE CATHOLIC	PROTESTANTE PROTESTANT	NEUTRE NEUTRAL	JUIVE JEWISH			
7 452 48	LOT RIOPEL R. FREEDMAN 1117 ST. CATHERINE W.	PAR. ST. LAURENT. 26 759 A AGT. J	70						70			
7 452 49	LOT RIOPEL DO	26 758 A J	70						70			
7 452 50	LOT RIOPEL WILLIAM WRAY 2074 UNIVERSITY	26 757 A UNDERTAKER P	70					70				
7 452 51	LOT RIOPEL DO	26 756 A P	70					70				
7 452 52	LOT RIOPEL. FREDERICK G.A. FRASER 901 ST. JAMES O.	26 755 A AUCTIONER P	100	50 <i>Shack.</i>				150				
7 452 53	LOT RIOPEL. MONTREAL PARK CO C/O E. OSTIGUY ALDRED BLDG.	26 528 30 24 N	70						70			
7 452 54	LOT RIOPEL DO	26 529 30 25 N	70						70			
7 452 55	LOT RIOPEL. DO	26 530 30 26 N	70						70			

RÔLE D'ÉVALUATION DES IMMEUBLES POUR L'EXERCICE FINANCIER COMMENÇANT LE 1ER MAI, 1937
VALUATION ROLL OF IMMOVABLE PROPERTY FOR THE FISCAL YEAR COMMENCING 1ST MAY, 1937

RUE RIOPEL.
STREET

ARRONDISSEMENT ÉLECTORAL
ELECTORAL DISTRICT

4

QUARTIER ARUNTSIC.
WARD

COMPTE No ACCOUNT No.	SITUATION DE LA PROPRIÉTÉ LOCATION OF PROPERTY NOM ET ADRESSE DU PROPRIÉTAIRE NAME AND ADDRESS OF OWNER	CADASTRE — SUB-DIVISION		VALEUR (DOLLARS SEULEMENT) — VALUE (DOLLARS ONLY)						Entretien des Trotoirs Maintenance of Sidewalks Pds. Front Ft.	VOÛTES VAULTS	RÉSOLUTION REDUCTION NO.
		OCCUPATION ET/OU DÉNOMINATION	TERRAIN LAND	BÂTIMENTS BUILDINGS	EXEMPT	CATHOLIQUE CATHOLIC	PROTESTANTE PROTESTANT	NEUTRE NEUTRAL	JUIVE JEWISH			
		PAR. ST. LAURENT.										
7 452 56	LOT RIOPEL	26 531										
		30 27										
	MONTREAL PARK CO C/O E. OSTIGUY ALDRED BLDG.		N	70					70			
7 452 57	LOT RIOPEL.	26 532										
		30 28										
	DO		N	70					70			
7 452 58	LOT RIOPEL	26 533										
		30 29										
	DO		N	70					70			
7 452 59	LOT RIOPEL	26 534										
		30 30										
	DO		N	70					70			
7 452 60	LOT RIOPEL	26 535										
	DO											
	DO		N	70					70			
7 452 61	LOT RIOPEL.	26 536										
		30 32										
	DO		N	70					70			
7 452 62	LOT RIOPEL	26 537										
		30 33										
	DO		N	70					70			
7 452 63	LOT RIOPEL.	26 538										
		30 34										
	DO		N	70					70			

RÔLE D'ÉVALUATION DES IMMEUBLES POUR L'EXERCICE FINANCIER COMMENÇANT LE 1ER MAI, 1937
VALUATION ROLL OF IMMOVABLE PROPERTY FOR THE FISCAL YEAR COMMENCING 1ST MAY, 1937

RUE RIOPEL.
STREET

ARRONDISSEMENT ÉLECTORAL 4
ELECTORAL DISTRICT

QUARTIER AHUNTSIC.
WARD

COMPTE No ACCOUNT No.	SITUATION DE LA PROPRIÉTÉ LOCATION OF PROPERTY NOM ET ADRESSE DU PROPRIÉTAIRE NAME AND ADDRESS OF OWNER	CADASTRE -- SUB-DIVISION		VALEUR (DOLLARS SEULEMENT) -- VALUE (DOLLARS ONLY)						Entretien des Trottoirs Maintenance of Sidewalks Pds. Front Ft.	VOÛTES VAULTS	RÉSOLUTION REDUCTION NO.
		OCCUPATION ET/AND DÉNOMINATION	TERRAIN LAND	BÂTIMENTS BUILDINGS	VALEUR TOTALE -- TOTAL VALUE							
					EXEMPT	CATHOLIQUE CATHOLIC	PROTESTANTE PROTESTANT	NEUTRE NEUTRAL	JUIVE JEWISH			
7 452 64	LOT RIOPEL MONTREAL PARK CO A/S E. OSTIGUY ALDRED BLDG.	26 539 30 35 N	70					70				
7 452 65	LOT RIOPEL DO	26 540 30 36 N	70					70				
7 452 66	LOT RIOPEL DO	26 541 30 37 N	70					70				
7 452 67	LOT RIOPEL DO	26 542 30 38 N	70					70				
7 452 68	LOT RIOPEL. DO	26 543 30 39 N	70					70				
7 452 69	LOT RIOPEL DO	26 544 30 40 N	70					70				
7 452 70	LOT RIOPEL DO	26 545 30 41 N	70					70				
7 452 71	LOT RIOPEL DO	26 546 30 42 N	70					70				

RÔLE D'ÉVALUATION DES IMMEUBLES POUR L'EXERCICE FINANCIER COMMENÇANT LE 1ER MAI, 1937
VALUATION ROLL OF IMMOVABLE PROPERTY FOR THE FISCAL YEAR COMMENCING 1ST MAY, 1937

RUE RIOPEL.
STREET

ARRONDISSEMENT ÉLECTORAL 4
ELECTORAL DISTRICT

QUARTIER AHUNTSIC.
WARD

COMPTE No ACCOUNT No.	SITUATION DE LA PROPRIÉTÉ LOCATION OF PROPERTY NOM ET ADRESSE DU PROPRIÉTAIRE NAME AND ADDRESS OF OWNER	CADASTRE — SUB-DIVISION		VALEUR (DOLLARS SEULEMENT) — VALUE (DOLLARS ONLY)						Entretien des Trottoirs Maintenance of Sidewalks Pos. Front Pl.	VOÛTES VAULTS	RÉSOLUTION REDUCTION NO.
		OCCUPATION ET/OU DÉNOMINATION		TERRAIN LAND	BÂTIMENTS BUILDINGS	EXEMPT	CATHOLIQUE CATHOLIC	PROTESTANTE PROTESTANT	NEUTRE NEUTRAL			
7 45272	LOT RIOPEL. MONTREAL PARK CO A/S E. OSTIGUY ALDRED BLDG.	PAR. ST. LAURENT. 26 547 30 43 N		70				70				
7 45273	LOT RIOPEL DO	26 548 30 44 N		70				70				
7 45274	LOT RIOPEL. DO	26 549 30 45 N		70				70				
7 45275	LOT RIOPEL. DO	26 550 30 46 N		70				70				
7 45276	LOT RIOPEL DO	26 551 30 47 N		70				70				
7 45277	LOT RIOPEL DO	26 552 30 48 N		70				70				
7 45278	LOT RIOPEL. HENRY BENJAMIN GILTROP 10884 COBourgAVE	26 553 30 49 P MONTREAL NORD		70				70				
7 45279	LOT RIOPEL MONTREAL PARK CO A/S E. OSTIGUY ALDRED BLDG.	26 554 30 50 N		70				70				

CITÉ DE
CITY OF MONTREALRÔLE D'ÉVALUATION DES IMMEUBLES POUR L'EXERCICE FINANCIER COMMENÇANT LE 1ER MAI, 1937
VALUATION ROLL OF IMMOVABLE PROPERTY FOR THE FISCAL YEAR COMMENCING 1ST MAY, 1937RUE
STREET

RIOPEL.

ARRONDISSEMENT ÉLECTORAL 4
ELECTORAL DISTRICTQUARTIER
WARD

AHUNTSIC.

COMPTE No ACCOUNT No.	SITUATION DE LA PROPRIÉTÉ LOCATION OF PROPERTY	CADASTRE — SUB-DIVISION		VALEUR (DOLLARS SEULEMENT) — VALUE (DOLLARS ONLY)					Entretien des Trotoirs Maintenance of Sidewalks Pds. Front Ft.	VOÛTES VAULTS	RÉSOLUTION REDUCTION NO.
		NOM ET ADRESSE DU PROPRIÉTAIRE NAME AND ADDRESS OF OWNER	OCCUPATION ET/AND DÉNOMINATION	TERRAIN LAND	BÂTIMENTS BUILDINGS	EXEMPT	VALEUR TOTALE — TOTAL VALUE				
						CATHOLIQUE CATHOLIC	PROTESTANTE PROTESTANT	NEUTRE NEUTRAL	JUIVE JEWISH		
			PAR. ST. LAURENT.								
7 452 80	LOT RIOPEL.	26	555								
		30	51								
	JOSEPH EDOUARD DE SERRES 2128 VALOIS		C	70		70					
7 452 81	LOT RIOPEL	26	556								
		30	52								
	ROMEO LAMOTHE 2148 DESERY		CULTIVATEUR C	70		70					
7 452 82	LOT RIOPEL	26	557								
		30	53								
	MONTREAL PARK CO A/S E. OSTIGUY ALDRED BLDG.		N	70				70			
7 452 83	LOT RIOPEL.	26	558								
		30	54								
	JOSEPH ULRIC TOUSIGNANT J. ALBERT LYONS "SYNDIC"		COMMERCANT C	70		70					
7 452 84	LOT RIOPEL	26	559								
		30	55								
	ALFRED P. FOX		ENGINEER P	70			70				
7 452 85	LOT RIOPEL	26	560								
		30	56								
	DO		P	70			70				
7 452 86	LOT RIOPEL.	26	561								
		30	57								
	FRANCESCO TOBI ANGELINA LAVINIA HIS WIFE.		C	70		70					

CITÉ DE MONTREAL
CITY OF

RÔLE D'ÉVALUATION DES IMMEUBLES POUR L'EXERCICE FINANCIER COMMENÇANT LE 1^{ER} MAI, 1937
VALUATION ROLL OF IMMOVABLE PROPERTY FOR THE FISCAL YEAR COMMENCING 1ST MAY, 1937

RUE RIOPEL.
STREET

ARRONDISSEMENT ÉLECTORAL 4
ELECTORAL DISTRICT

QUARTIER AHUNTSIC.
WARD

COMPTE No ACCOUNT No.	SITUATION DE LA PROPRIÉTÉ LOCATION OF PROPERTY NOM ET ADRESSE DU PROPRIÉTAIRE NAME AND ADDRESS OF OWNER	CADASTRE — SUB-DIVISION		VALEUR (DOLLARS SEULEMENT) — VALUE (DOLLARS ONLY)					Entretien des Trottoirs Maintenance of Sidewalks Pds. Front Pl.	VOÛTES VAULTS	RÉSOLUTION REDUCTION NO.
		OCCUPATION ET/AND DÉNOMINATION		TERRAIN LAND	BÂTIMENTS BUILDINGS	EXEMPT	VALEUR TOTALE — TOTAL VALUE				
						CATHOLIQUE CATHOLIC	PROTESTANTE PROTESTANT	NEUTRE NEUTRAL	JUIVE JEWISH		
7 452 87	LOT RIOPEL. FRANCESCO TOBI ANGELINA LAVINIA HIS WIFE	PAR. ST. LAURENT. 26 562 30 58 C		70		70					
7 452 88	LOT RIOPEL DO JEANNE	26 563 30 59 C		70		70					
7 452 89	LOT RIOPEL. THOMAS A CRAWFORD 5732 SOMERLED APT. 7	26 566 30 62 P		70			70				
7 452 90	LOT RIOPEL. DO	26 567 30 63 P		70			70				
7 452 91	11854 RIOPEL. MICHEL PIZ "A" 11854 RIOPEL LABORER	26 568 30 64 C		70	930	1000					
7 452 92	LOT RIOPEL. MONTREAL PARK CO A/S E. OSTIGUY ALDRED BLDG.	26 569 30 65 N		70				70			

CITÉ DE MONTREAL
CITY OF

RÔLE D'ÉVALUATION DES IMMEUBLES POUR L'EXERCICE FINANCIER COMMENÇANT LE 1ER MAI, 1937
VALUATION ROLL OF IMMOVABLE PROPERTY FOR THE FISCAL YEAR COMMENCING 1ST MAY, 1937

RUE RIOPEL.
STREET

ARRONDISSEMENT ÉLECTORAL 4
ELECTORAL DISTRICT

QUARTIER AHUNTSIC.
WARD

COMPTE No ACCOUNT No.	SITUATION DE LA PROPRIÉTÉ LOCATION OF PROPERTY NOM ET ADRESSE DU PROPRIÉTAIRE NAME AND ADDRESS OF OWNER	CADASTRE — SUB-DIVISION		VALEUR (DOLLARS SEULEMENT) — VALUE (DOLLARS ONLY)						Entretien des Trottoirs Maintenance of Sidewalks Pav. Front Pl.	VOÛTES VAULTS	RÉSOLUTION REDUCTION NO.
		OCCUPATION ET/AND DÉNOMINATION		TERRAIN LAND	BÂTIMENTS BUILDINGS	EXEMPT	CATHOLIQUE CATHOLIC	PROTESTANTE PROTESTANT	NEUTRE NEUTRAL			
		PAR. ST. LAURENT.										
7 452 93	LOT RIOPEL.	26 570										
		30 66										
	SUCC VICTORIA DAUPHIN VVE DE PIERRE NANTEL ERNEST NANTEL MEDERIC NANTEL VICTORIA NANTEL EPSE DE EMILE THEROUX CLEMENTINE NANTEL EPSE DE LOREDAN LEGAULT FRANCIS NANTEL A/S 8779 TELLIER	C	70		70							
		MENUISIER										
7 452 94	LOT RIOPEL.	26 571										
		30 67										
	MONTREAL PARK CO C/O E. OSTIGUY ALDRED BLDG.	N	70					70				
7 452 95	LOT RIOPEL	26 572										
	DO	30 68 N	70					70				
7 452 96	LOT RIOPEL	26 573										
	DO	30 69 N	70					70				
7 452 97	LOT RIOPEL	26 574										
	DO	30 70 N	70					70				
7 452 98	LOT RIOPEL.	26 575										
	DO	30 71 N	70					70				

RÔLE D'ÉVALUATION DES IMMEUBLES POUR L'EXERCICE FINANCIER COMMENÇANT LE 1ER MAI, 1937
VALUATION ROLL OF IMMOVABLE PROPERTY FOR THE FISCAL YEAR COMMENCING 1ST MAY, 1937

RUE RHOPEL.
STREET

ARRONDISSEMENT ÉLECTORAL 4
ELECTORAL DISTRICT

QUARTIER AHUNTSIC.
WARD

COMPTE No ACCOUNT No.	SITUATION DE LA PROPRIÉTÉ LOCATION OF PROPERTY NOM ET ADRESSE DU PROPRIÉTAIRE NAME AND ADDRESS OF OWNER	CADASTRE - SUB-DIVISION OCCUPATION ET/AND DÉNOMINATION		VALEUR (DOLLARS SEULEMENT) - VALUE (DOLLARS ONLY)						Entretien des Trotoirs Maintenance of Sidewalks Pos. Front Pl.	VOÛTES VAULTS	RÉSOLUTION REDUCTION NO.
		TERRAIN LAND	BÂTIMENTS BUILDINGS	EXEMPT	VALEUR TOTALE - TOTAL VALUE							
					CATHOLIQUE CATHOLIC	PROTESTANTE PROTESTANT	NEUTRE NEUTRAL	JUIVE JEWISH				
7 452 99	LOT RHOPEL	26	576	70								
		30	72									
	STEPHEN HAWTHORNE A/S MONA HOUSE MORSLEY CONGETAN CHESTER CO ENGLAND.		P				70					
7 453 00	LOT RHOPEL 00	26	577	70								
		30	73									
			P				70					
7 453 01	LOT RHOPEL.	26	578	70								
		30	74									
	THE DANIEL MC ANULTY REALTY CO 4416 MARQUETTE		N						70			
7 453 02	LOT RHOPEL.	26	579	70								
		30	75									
	MONTREAL PARK CO A/S E. OSTIGUY ALDRED BLDG.		N						70			
7 453 03	LOT RHOPEL. 00	26	580	70								
		30	76									
			N						70			
7 453 04	LOT RHOPEL.	26	581	70								
		30	77									
	HUBERT CHS. MASSEAH 2071 CLIFTON AVE APT 4		P						70			
7 453 05	LOT RHOPEL. 00	26	582	70								
		30	78									
			P						70			
7 453 06	LOT RHOPEL.	26	583	70								
		30	79									
	MONTREAL PARK CO A/S E. OSTIGUY ALDRED BLDG.		N						70			

RÔLE D'ÉVALUATION DES IMMEUBLES POUR L'EXERCICE FINANCIER COMMENÇANT LE 1^{ER} MAI, 1937
VALUATION ROLL OF IMMOVABLE PROPERTY FOR THE FISCAL YEAR COMMENCING 1ST MAY, 1937

RUE
STREET

RIOPEL.

ARRONDISSEMENT ÉLECTORAL
ELECTORAL DISTRICT

4

QUARTIER
WARD

ARUNTSIC.

COMPTE No ACCOUNT No.	SITUATION DE LA PROPRIÉTÉ LOCATION OF PROPERTY NOM ET ADRESSE DU PROPRIÉTAIRE NAME AND ADDRESS OF OWNER	CADASTRE -- SUB-DIVISION		VALEUR (DOLLARS SEULEMENT) -- VALUE (DOLLARS ONLY)						Entretien des Trottoirs Maintenance of Sidewalks Pds. Front Pl.	VOÛTES VAULTS	RÉSOLUTION REDUCTION NO.
		OCCUPATION ET/AND DÉNOMINATION		TERRAIN LAND	BÂTIMENTS BUILDINGS	EXEMPT	VALEUR TOTALE -- TOTAL VALUE					
						CATHOLIQUE CATHOLIC	PROTESTANTE PROTESTANT	NEUTRE NEUTRAL	JUIVE JEWISH			
7 453 07	LOT RIOPEL.	26	584									
		30	80					70				
	MONTREAL PARK CO A/S E. OSTIGUY ALDRED BLDG.		N	70								
7 453 08	LOT RIOPEL.	26	585									
		30	81		N	70				70		
	DO											
7 453 09	LOT RIOPEL.	26	586									
		30	82		N	70				70		
	DO											
7 453 10	LOT RIOPEL.	26	587									
		30	83		N	70				70		
	DO											
7 453 11	LOT RIOPEL.	26	588									
		30	84									
	LOUIS CRAIG 770 QUERBES AVE.	ENGINEER	C	70		70						
7 453 12	LOT RIOPEL.	26	589									
		30	85		C	70				70		
	DO											
7 453 13	LOT RIOPEL.	26	590									
		30	86		N	70				70		
	MONTREAL PARK CO A/S E. OSTIGUY ALDRED BLDG.											
7 453 14	LOT RIOPEL.	26	591									
		30	87		N	70				70		
	DO											

CITÉ DE
CITY OF **MONTREAL**

624

RÔLE D'ÉVALUATION DES IMMEUBLES POUR L'EXERCICE FINANCIER COMMENÇANT LE 1ER MAI, 1937
VALUATION ROLL OF IMMOVABLE PROPERTY FOR THE FISCAL YEAR COMMENCING 1ST MAY, 1937

RUE STREET RIOPEL ARRONDISSEMENT ÉLECTORAL ELECTORAL DISTRICT 4 QUARTIER WARD ARUNTSIC

COMPTE No ACCOUNT No.	SITUATION DE LA PROPRIÉTÉ LOCATION OF PROPERTY NOM ET ADRESSE DU PROPRIÉTAIRE NAME AND ADDRESS OF OWNER	CADASTRE - SUB-DIVISION OCCUPATION ET/AND DÉNOMINATION	VALEUR (DOLLARS SEULEMENT) - VALUE (DOLLARS ONLY)					Entretien des Trotoirs Maintenance of Sidewalks Pds. Front Pt.	VOÛTES VAULTS	RÉSOLUTION REDUCTION NO.
			TERRAIN LAND	BÂTIMENTS BUILDINGS	VALEUR TOTALE - TOTAL VALUE					
					EXEMPT	CATHOLIQUE CATHOLIC	PROTESTANTE PROTESTANT	NEUTRE NEUTRAL		
7 453 15	LOT RIOPEL. MONTREAL PARK CO A/S E. OSTIGUY ALDRED BLDG.	PAR. ST. LAURENT. 26 592 30 88 N	70					70		
7 453 16	LOT RIOPEL. DO	26 593 30 89 N	70					70		
7 453 17	LOT RIOPEL. JOHN J. O'CONNOR 5508 JEANNE D'ARC.	26 594 30 90 ELECTRICIEN C	70			70				
7 453 18	LOT RIOPEL. DO	26 595 30 91 C	70			70				
7 453 19	LOT RIOPEL. MONTREAL PARK CO A/S E. OSTIGUY ALDRED BLDG.	26 596 30 92 N	70					70		
7 453 20	LOT RIOPEL. DO	26 597 30 93 N	70					70		
7 453 21	LOT RIOPEL. DO	26 598 30 94 N	70					70		

CITÉ DE MONTREAL
CITY OF

RÔLE D'ÉVALUATION DES IMMEUBLES POUR L'EXERCICE FINANCIER COMMENÇANT LE 1ER MAI, 1937
VALUATION ROLL OF IMMOVABLE PROPERTY FOR THE FISCAL YEAR COMMENCING 1ST MAY, 1937

RUE RIOPEL.
STREET

ARRONDISSEMENT ÉLECTORAL 4
ELECTORAL DISTRICT

QUARTIER AHUNTSIC.
WARD

COMPTE No ACCOUNT No.	SITUATION DE LA PROPRIÉTÉ LOCATION OF PROPERTY NOM ET ADRESSE DU PROPRIÉTAIRE NAME AND ADDRESS OF OWNER	CADASTRE - SUB-DIVISION		VALEUR (DOLLARS SEULEMENT) - VALUE (DOLLARS ONLY)						Entretien des Trottoirs Maintenance of Sidewalks Pos. Front Pl.	VOTES VULGARS	RÉSOLUTION REDUCTION NO.
		OCCUPATION ET/OU DÉNOMINATION		TERRAIN LAND	BÂTIMENTS BUILDINGS	EXEMPT	CATHOLIQUE CATHOLIC	PROTESTANTE PROTESTANT	NEUTRE NEUTRAL			
7 453 22	LOT RIOPEL. KATERYNA TESLUK VVE DE THEODORE HUMENEY 1907 FRONTENAC.	PAR. ST. LAURENT.										
		26 599										
		30 95										
			C	70			70					
7 453 23	LOT RIOPEL. DO	26 600										
		30 96										
			C	70			70					
7 453 24	LOT RIOPEL. DO	26 601										
		30 97										
			C	70			70					
7 453 25	LOT RIOPEL. DO	26 602										
		30 98										
			C	70			70					
7 453 26	LOT RIOPEL. MONTREAL PARK CO	26 603										
		30 99										
			N	70			70					
7 453 27	LOT RIOPEL. DO	26 604										
		30 100										
			N	70			70					
7 453 28	LOT RIOPEL. DO	26 605										
		30 101										
			N EX.	30 70 110			40*					
7 453 29	LOT RIOPEL. SEVERYN KOSTRYSKY 2701 ONTARIO EST.	26 608										
		30 104										
		MCHD.	C	120			120					

RÔLE D'ÉVALUATION DES IMMEUBLES POUR L'EXERCICE FINANCIER COMMENÇANT LE 1ER MAI, 1937
VALUATION ROLL OF IMMOVABLE PROPERTY FOR THE FISCAL YEAR COMMENCING 1ST MAY, 1937

RUE RHOPEL.
STREET

ARRONDISSEMENT ÉLECTORAL 4
ELECTORAL DISTRICT

QUARTIER AHUNTSIC.
WARD

COMPTE No ACCOUNT No.	SITUATION DE LA PROPRIÉTÉ LOCATION OF PROPERTY NOM ET ADRESSE DU PROPRIÉTAIRE NAME AND ADDRESS OF OWNER	CADASTRE -- SUB-DIVISION OCCUPATION ET/ANS DÉNOMINATION	VALEUR (DOLLARS SEULEMENT) -- VALUE (DOLLARS ONLY)					Entretien des Trottoirs Maintenance of Sidewalks Pos. Front Fl.	VOÛTES VAULTS	RÉSOLUTION REDUCTION NO.
			TERRAIN LAND	BÂTIMENTS BUILDINGS	EXEMPT	VALEUR TOTALE -- TOTAL VALUE				
						CATHOLIQUE CATHOLIC	PROTESTANTE PROTESTANT	NEUTRE NEUTRAL	JUIVE JEWISH	
7 453 30	LOT RHOPEL. SEVERYN KOSTRYSKY "A" 2701 ONTARIO EST.	PAR. ST. LAURENT. 26 609 30 105 MCHD. C	120			120				
7 453 31	LOT RHOPEL. JENNIE RIDDELL WIDOW OF CHARLES MC CAHON 951 ROCKLAND. OUTREMONT.	26 610 30 106 P	120				120			
7 453 32	LOT RHOPEL. MONTREAL PARK CO	26 611 30 107 N	120					120		
7 453 33	LOT RHOPEL. GEORGE C. MILNE 5223 LASALLE ROAD.	26 612 30 108 P	120				120			
7 453 34	LOT RHOPEL MONTREAL PARK CO A/S E. OSTIGUY ALDRED BLDG.	26 613 30 109 N	120					120		
7 453 35	LOT RHOPEL DO	26 614 30 110 N	120					120		
7 453 36	LOT RHOPEL. DO	26 615 30 111 N	120					120		

RÔLE D'ÉVALUATION DES IMMEUBLES POUR L'EXERCICE FINANCIER COMMENÇANT LE 1ER MAI, 1937
VALUATION ROLL OF IMMOVABLE PROPERTY FOR THE FISCAL YEAR COMMENCING 1ST MAY, 1937

RUE RIOPEL.
STREET

ARRONDISSEMENT ÉLECTORAL 4
ELECTORAL DISTRICT

QUARTIER AHUNTSIC.
WARD

COMPTE No ACCOUNT No.	SITUATION DE LA PROPRIÉTÉ LOCATION OF PROPERTY NOM ET ADRESSE DU PROPRIÉTAIRE NAME AND ADDRESS OF OWNER	CADASTRE — SUB-DIVISION		VALEUR (DOLLARS SEULEMENT) — VALUE (DOLLARS ONLY)						Entretien des Trottoirs Maintenance of Sidewalks Pos. Front Pl.	VOÛTES VAULTS	RÉSOLUTION REDUCTION NO.
		OCCUPATION ET/OU DÉNOMINATION		TERRAIN LAND	BÂTIMENTS BUILDINGS	EXEMPT	CATHOLIQUE CATHOLIC	PROTESTANTE PROTESTANT	NEUTRE NEUTRAL			
		PAR, ST. LAURENT.										
7 453 37	LOT RIOPEL.	26	616									
		30	112									
	MONTREAL PARK CO A/S E, OSTIGUY ALDRED BLDG.		N	120				120				
7 453 38	LOT RIOPEL.	26	617									
		30	113									
	00		N	120				120				
7 453 39	LOT RIOPEL.	26	618									
		30	114									
	00		N	120				120				
7 453 40	LOT RIOPEL.	26	619									
		30	115									
	00		N	120				120				
7 453 41	LOT RIOPEL.	26	620									
		30	116									
	00		N	120				120				
7 453 42	LOT RIOPEL.	26	621									
		30	117									
	00		N	120				120				
7 453 43	LOT RIOPEL.	26	622									
		30	118									
	00		N	120				120				
7 453 44	LOT RIOPEL.	26	623									
		30	119									
	00		N	120				120				

RÔLE D'ÉVALUATION DES IMMEUBLES POUR L'EXERCICE FINANCIER COMMENÇANT LE 1ER MAI, 1937
VALUATION ROLL OF IMMOVABLE PROPERTY FOR THE FISCAL YEAR COMMENCING 1ST MAY, 1937

RUE RIOPEL.
STREET

ARRONDISSEMENT ÉLECTORAL 4
ELECTORAL DISTRICT

QUARTIER AHUNTSIC.
WARD

COMPTE No ACCOUNT No.	SITUATION DE LA PROPRIÉTÉ LOCATION OF PROPERTY NOM ET ADRESSE DU PROPRIÉTAIRE NAME AND ADDRESS OF OWNER	CADASTRE -- SUB-DIVISION		VALEUR (DOLLARS SEULEMENT) -- VALUE (DOLLARS ONLY)						Entretien des Trottoirs Maintenance of Sidewalks Pds. Front Fl.	VOÛTES VAULTS	RÉSOLUTION REDUCTION NO.
		OCCUPATION ET/OU DÉNOMINATION		TERRAIN LAND	BÂTIMENTS BUILDINGS	EXEMPT	CATHOLIQUE CATHOLIC	PROTESTANTE PROTESTANT	NEUTRE NEUTRAL			
		PAR. ST. LAURENT.										
7 453 45	LOT RIOPEL. MONTREAL PARK CO A/S E. OSTIGUY	26	624									
		30	120		120				120			
7 453 46	LOT RIOPEL.	26	625									
	DO	30	121									
					120				120			
7 453 47	LOT RIOPEL.	26	626									
	DO	30	122									
					120				120			
7 453 48	LOT RIOPEL.	26	627									
	DO	30	123									
					120				120			
7 453 49	LOT RIOPEL.	26	628									
	DO	30	124									
					120				120			
7 453 50	LOT RIOPEL.	26	629									
	DO	30	125									
					120				120			
7 453 51	LOT RIOPEL.	26	630									
	DO	30	126									
					120				120			
7 453 52	LOT RIOPEL.	26	631									
	DO	30	127									
					120				120			

RÔLE D'ÉVALUATION DES IMMEUBLES POUR L'EXERCICE FINANCIER COMMENÇANT LE 1^{ER} MAI, 1937
VALUATION ROLL OF IMMOVABLE PROPERTY FOR THE FISCAL YEAR COMMENCING 1ST MAY, 1937

RUE RIOPEL.
STREET

ARRONDISSEMENT ÉLECTORAL 4
ELECTORAL DISTRICT

QUARTIER AHUNTSIC.
WARD

COMPTE No ACCOUNT No.	SITUATION DE LA PROPRIÉTÉ LOCATION OF PROPERTY NOM ET ADRESSE DU PROPRIÉTAIRE NAME AND ADDRESS OF OWNER	CADASTRE — SUB-DIVISION		VALEUR (DOLLARS SEULEMENT) — VALUE (DOLLARS ONLY)						Entretien des Trottoirs Maintenance of Sidewalks Pds. Front Pl.	VOÛTES VAULTS	RÉSOLUTION REDUCTION NO.	
		OCCUPATION ET/AND DÉNOMINATION	TERRAIN LAND	BÂTIMENTS BUILDINGS	EXEMPT	CATHOLIQUE CATHOLIC	PROTESTANTE PROTESTANT	NEUTRE NEUTRAL	JUIVE JEWISH				
7 453 53	LOT RIOPEL.	PAR. ST. LAURENT.	26	632									
			30	128									
	MONTREAL PARK CO., A/S E. OSTIGUY ALDRED BLDG.	N		120					120				
7 453 54	LOT RIOPEL		26	633									
		DO	30	129	N	120				120			
7 453 55	LOT RIOPEL.		26	634									
		ROBERT GOLD STEVEN DUNDEE QUE.	FARMER	P	120					120			
7 453 56	LOT RIOPEL.		26	635									
		DO	30	131	P	120				120			
7 453 57	LOT RIOPEL.		26	636									
		MONTREAL PARK CO		30	132	N	120				120		
7 453 58	LOT RIOPEL		26	637									
		DO	30	133	N	120					120		
7 453 59	LOT RIOPEL.		26	638									
		WM KENNETH PHILPS EDITH ISABEL PHILPS WIFE OF CHARLES WM. THOMAS HUNTINGTON P.Q.		30	134	P	120				120		
7 453 60	LOT RIOPEL.		26	639									
		DO	30	135	P	120					120		

RÔLE D'ÉVALUATION DES IMMEUBLES POUR L'EXERCICE FINANCIER COMMENÇANT LE 1ER MAI, 1937
VALUATION ROLL OF IMMOVABLE PROPERTY FOR THE FISCAL YEAR COMMENCING 1ST MAY, 1937

RUE RIOPEL.
STREET

ARRONDISSEMENT ÉLECTORAL 4
ELECTORAL DISTRICT

QUARTIER AHUNTSIC.
WARD

COMPTE No ACCOUNT NO.	SITUATION DE LA PROPRIÉTÉ LOCATION OF PROPERTY NOM ET ADRESSE DU PROPRIÉTAIRE NAME AND ADDRESS OF OWNER	CADASTRE - SUB-DIVISION		VALEUR (DOLLARS SEULEMENT) - VALUE (DOLLARS ONLY)					Entrée des Trottoirs Maintenance of Sidewalks Pds. Front Pl.	VOÛTES VAULTS	RÉSOLUTION REDUCTION NO.
		OCCUPATION ET/OU DÉNOMINATION	TERRAIN LAND	BÂTIMENTS BUILDINGS	EXEMPT	VALEUR TOTALE - TOTAL VALUE					
					CATHOLIQUE CATHOLIC	PROTESTANTE PROTESTANT	NEUTRE NEUTRAL	JUIVE JEWISH			
745361	LOT RIOPEL.	26	640								
		30	136								
	LA CITE DE MONTREAL.		EX	120		120					
745362	LOT RIOPEL.	26	641								
		30	137								
	DO		EX	120		120					
745363	LOT RIOPEL.	26	642								
		30	138								
	MONTREAL PARK CO.,		N	120			120				
745364	LOT RIOPEL.	26	643								
		30	139 N	120				120			
745365	LOT RIOPEL.	26	644								
		30	140								
	DO		N	120			120				
745366	LOT RIOPEL.	26	645								
		30	141								
	DO		N	120			120				
745367	LOT RIOPEL.	26	646								
		30	142								
	LUPU HERMAN 1457 STE. CATHERINE EST.		J	120				120			
745368	LOT RIOPEL.	26	647								
		30	143								
	DO		J	120				120			

RÔLE D'ÉVALUATION DES IMMEUBLES POUR L'EXERCICE FINANCIER COMMENÇANT LE 1ER MAI, 1937
VALUATION ROLL OF IMMOVABLE PROPERTY FOR THE FISCAL YEAR COMMENCING 1ST MAY, 1937

RUE
STREET RIOPEL.

ARRONDISSEMENT ÉLECTORAL
ELECTORAL DISTRICT 4

QUARTIER
WARD AHUNTSIC.

COMPTE No ACCOUNT No.	SITUATION DE LA PROPRIÉTÉ LOCATION OF PROPERTY NOM ET ADRESSE DU PROPRIÉTAIRE NAME AND ADDRESS OF OWNER	CADASTRE — SUB-DIVISION		VALEUR (DOLLARS SEULEMENT) — VALUE (DOLLARS ONLY)						Entretien des Trotoirs Maintenance of Sidewalks Pav. Front Pl.	VOÛTES VAULTS	RÉDUCTION REDUCTION NO.
		OCCUPATION ET/AND DÉNOMINATION		TERRAIN LAND	BÂTIMENTS BUILDINGS	EXEMPT	CATHOLIQUE CATHOLIC	PROTESTANTE PROTESTANT	NEUTRE NEUTRAL			
		PAR. ST. LAURENT.										
	<u>FORBES</u>											
7 453 69	LOT RIOPEL	26 650										
		30 145										
	MONTREAL PARK CO.,		N	120				120				
7 453 70	LOT RIOPEL.	26 651										
		30 146										
	DO		N	120				120				
7 453 71	LOT RIOPEL	26 652										
		30 148										
	DO		N	120				120				
7 453 72	LOT RIOPEL.	26 653										
		30 149										
	DO		N	120				120				
7 453 73	LOT RIOPEL.	26 654										
		30 150										
	DO		N	120				120				
7 453 74	LOT RIOPEL.	26 655										
		30 151										
	DO		N	120				120				
7 453 75	LOT RIOPEL.	26 656										
		30 152										
	DO		N	120				120				
7 453 76	LOT RIOPEL.	26 657										
		30 153										
	DO		N	120				120				

RÔLE D'ÉVALUATION DES IMMEUBLES POUR L'EXERCICE FINANCIER COMMENÇANT LE 1ER MAI, 1937
VALUATION ROLL OF IMMOVABLE PROPERTY FOR THE FISCAL YEAR COMMENCING 1ST MAY, 1937

RUE
STREET

RIOPEL.

ARRONDISSEMENT ÉLECTORAL 4
ELECTORAL DISTRICT

QUARTIER AHUNTSIC.
WARD

COMPTE No ACCOUNT No.	SITUATION DE LA PROPRIÉTÉ LOCATION OF PROPERTY NOM ET ADRESSE DU PROPRIÉTAIRE NAME AND ADDRESS OF OWNER	CADASTRE — SUB-DIVISION		TERRAIN LAND	BÂTIMENTS BUILDINGS	VALEUR (DOLLARS SEULEMENT) — VALUE (DOLLARS ONLY)					Entretien des Trotoirs Maintenance of Sidewalks Pav. Front Fl.	VOÛTES VAULTS	RÉSOLUTION REDUCTION NO.
		OCCUPATION ET/OU DÉNOMINATION				EXEMPT	CATHOLIQUE CATHOLIC	PROTESTANTE PROTESTANT	NEUTRE NEUTRAL	JUIVE JEWISH			
		PAR. ST. LAURENT.											
7 453 77	LOT RIOPEL. MONTREAL PBRK CO A/S E. OSTIGUY ALDRED BLDG.	26 658 30 154 N		120					120				
7 453 78	LOT RIOPEL. do	26 659 30 155 N		120					120				
7 453 79	LOT RIOPEL. DO	26 660 30 156 N		120					120				
7 453 80	LOT RIOPEL. DO	26 661 30 157 N		120					120				
7 453 81	LOT RIOPEL. DO	26 662 30 158 N		120					120				
7 453 82	LOT RIOPEL DO	26 663 30 159 N		120					120				
7 453 83	LOT RIOPEL. EDMOND LEPINE 1946 FRONTENAC.	26 663-2 30 159-2 C		120				120					
7 453 84	LOT RIOPEL. DO	26 663-3 30 159-3 C		120				120					
7 453 85	LOT RIOPEL DO	26 663-4 30 159-4 C		120				120					

RÔLE D'ÉVALUATION DES IMMEUBLES POUR L'EXERCICE FINANCIER COMMENÇANT LE 1ER MAI, 1937
VALUATION ROLL OF IMMOVABLE PROPERTY FOR THE FISCAL YEAR COMMENCING 1ST MAY, 1937

RUE RIOPEL.
STREET

ARRONDISSEMENT ÉLECTORAL 4
ELECTORAL DISTRICT

QUARTIER AHUNTSIC.
WARD

COMPTE No ACCOUNT No.	SITUATION DE LA PROPRIÉTÉ LOCATION OF PROPERTY NOM ET ADRESSE DU PROPRIÉTAIRE NAME AND ADDRESS OF OWNER	CADASTRE - SUB-DIVISION OCCUPATION ET/AND DÉNOMINATION	VALEUR (DOLLARS SEULEMENT) - VALUE (DOLLARS ONLY)							Enlèvement des Trottoirs Maintenance of Sidewalks Pds. Front Pl.	VOÛTES VAULTS	RÉSOLUTION REDUCTION NO.
			TERRAIN LAND	BÂTIMENTS BUILDINGS	EXEMPT	CATHOLIQUE CATHOLIC	PROTESTANTE PROTESTANT	NEUTRE NEUTRAL	JUIVE JEWISH			
7 453 86	LOT RIOPEL. HOSANNA BRISSON VVE DE JOSEPH AGANIER 933 GILFORD,	26 664-1										
		30 160-1										
		C	120				120					
7 453 87	LOT RIOPEL. MONTREAL PARK CO	26 664-2										
		30 160-2										
		N	120						120			
7 453 88	LOT RIOPEL. DO	26 664-3										
		30 160-3										
		N	120						120			
7 453 89	LOT RIOPEL. DO	26 665										
		30 161										
		N	120						120			
7 453 90	LOT RIOPEL. DO	26 666										
		30 162										
		N	120						120			
7 453 91	LOT RIOPEL. DO	26 667										
		30 163										
		N	120						120			
7 453 92	LOT RIOPEL. DO	26 668										
		30 164										
		N	120						120			
7 453 93	LOT RIOPEL. DO	26 669										
		30 165										
		N	120						120			

RÔLE D'ÉVALUATION DES IMMEUBLES POUR L'EXERCICE FINANCIER COMMENÇANT LE 1^{ER} MAI, 1937
VALUATION ROLL OF IMMOVABLE PROPERTY FOR THE FISCAL YEAR COMMENCING 1ST MAY, 1937

RUE
STREET RIOPEL

ARRONDISSEMENT ÉLECTORAL
ELECTORAL DISTRICT

QUARTIER
WARD AHUNTIC

COMPTE No ACCOUNT No.	SITUATION DE LA PROPRIÉTÉ LOCATION OF PROPERTY NOM ET ADRESSE DU PROPRIÉTAIRE NAME AND ADDRESS OF OWNER	CADASTRE — SUB-DIVISION		VALEUR (DOLLARS SEULEMENT) — VALUE (DOLLARS ONLY)						Entretien des Trottoirs Maintenance of Sidewalks Pds. Front Pl.	VOÛTES VAULTS	RÉSOLUTION REDUCTION No.
		OCCUPATION ET/AND DÉNOMINATION	TERRAIN LAND	BÂTIMENTS BUILDINGS	EXEMPT	VALEUR TOTALE — TOTAL VALUE						
						CATHOLIQUE CATHOLIC	PROTESTANTE PROTESTANT	NEUTRE NEUTRAL	JUIVE JEWISH			
		PAR. ST. LAURENT.										
7 453 94	LOT RIOPEL.	26	670									
	MONTREAL PARK CO A/S E. OSTIGUY ALDRED BLDG.	30	166 N	120				120				
7 453 95	LOT RIOPEL.	26	671									
	DO	30	167 N	120				120				
7 453 96	LOT RIOPEL.	26	672									
	DO	30	168 N	120				120				
7 453 97	LOT RIOPEL.	26	673									
	DO	30	169 N	120				120				
7 453 98	LOT RIOPEL.	26	674									
	DO	30	170 N	120				120				
7 453 99	LOT RIOPEL.	26	675									
	DO	30	171 N	120				120				
7 454 00	LOT RIOPEL.	26	676									
	DO	30	172 N	120				120				
7 454 01	LOT RIOPEL.	26	677									
	DO	30	173 N	120				120				
7 454 02	LOT RIOPEL.	26	678									
	DO	30	174 N	120				120				

RÔLE D'ÉVALUATION DES IMMEUBLES POUR L'EXERCICE FINANCIER COMMENÇANT LE 1ER MAI, 1937
VALUATION ROLL OF IMMOVABLE PROPERTY FOR THE FISCAL YEAR COMMENCING 1ST MAY, 1937

RUE RIOPEL.
STREET

ARRONDISSEMENT ÉLECTORAL 4
ELECTORAL DISTRICT

QUARTIER AHUNTSIC.
WARD

COMPTE No ACCOUNT No.	SITUATION DE LA PROPRIÉTÉ LOCATION OF PROPERTY NOM ET ADRESSE DU PROPRIÉTAIRE NAME AND ADDRESS OF OWNER	CADASTRE - SUB-DIVISION OCCUPATION ET/AND DÉNOMINATION		TERRAIN LAND	BÂTIMENTS BUILDINGS	VALEUR (DOLLARS SEULEMENT) - VALUE (DOLLARS ONLY)					Entretien des Trottoirs Maintenance of Sidewalks Pds. Front Pl.	VOÛTES VAULTS	RÉSOLUTION REDUCTION NO.
						EXEMPT	CATHOLIQUE CATHOLIC	PROTESTANTE PROTESTANT	NEUTRE NEUTRAL	JUIVE JEWISH			
7 454 03	LOT RIOPEL. MONTREAL PARK CO.,	26 30	679 175 N	120						120			
7 454 04	LOT RIOPEL. DO	26 30	680 176 N	120						120			
7 454 05	LOT RIOPEL. DO	26 30	681 177 N	120						120			
7 454 06	LOT RIOPEL. DO	26 30	682 178 N	120						120			
7 454 07	LOT RIOPEL. ELLAVINA VEZINA VVE DE WM KERR BROWN 4028 GRAND BLVD.	26 30	683 179 P	120				120					
7 454 08	LOT RIOPEL. MONTREAL PARK CO A/S E. OSTIGUY ALDRED BLDG.	26 30	684 180 N	120						120			
7 454 09	LOT RIOPEL. DO	26 30	685 181 N	120						120			
		-----ST EVARISTE-----											
		-----A E 4-----											
		BLVD. GOUIN O.											

CITÉ DE
CITY OF **MONTREAL**

636

RÔLE D'ÉVALUATION DES IMMEUBLES POUR L'EXERCICE FINANCIER COMMENÇANT LE 1ER MAI, 1937
VALUATION ROLL OF IMMOVABLE PROPERTY FOR THE FISCAL YEAR COMMENCING 1ST MAY, 1937

RUE ST. EVARISTE.
STREET

ARRONDISSEMENT ÉLECTORAL 4
ELECTORAL DISTRICT

QUARTIER AHUNTSIC.
WARD

COMPTE No ACCOUNT No.	SITUATION DE LA PROPRIÉTÉ LOCATION OF PROPERTY NOM ET ADRESSE DU PROPRIÉTAIRE NAME AND ADDRESS OF OWNER	CADASTRE — SUB-DIVISION		VALEUR (DOLLARS SEULEMENT) — VALUE (DOLLARS ONLY)						Entrée des Trotoirs Maintenance of Sidewalks Plus. Front FL	VOÛTES VAULTS	RÉSOLUTION REDUCTION NO.
		OCCUPATION ET/AND DÉNOMINATION	TERRAIN LAND	BÂTIMENTS BUILDINGS	EXEMPT	VALEUR TOTALE — TOTAL VALUE						
						CATHOLIQUE CATHOLIC	PROTESTANTE PROTESTANT	NEUTRE NEUTRAL	JUIVE JEWISH			
	<u>BLVD GOUIN OUEST.</u>											
7 454 10	LOT ST. EVARISTE. MONTREAL PARK CO	30	339	N	120			120				
7 454 11	LOT ST. EVARISTE. DO	30	336	N	120			120				
7 454 12	LOT ST. EVARISTE. DO	30	337	N	120			120				
7 454 13	LOT ST. EVARISTE. DO	30	336	N	120			120				
7 454 14	LOT ST. EVARISTE. DO	30	335	N	120			120				
7 454 15	LOT ST. EVARISTE. DO	30	334	N	120			120				
7 454 16	LOT ST. EVARISTE. DO	30	333	N	120			120				
7 454 17	LOT ST. EVARISTE. DO	30	332	N	120			120				
7 454 18	LOT ST. EVARISTE. DO	30	331	N	120			120				
7 454 19	LOT ST. EVARISTE. DO	30	330	N	120			120				

CITÉ DE
CITY OF **MONTREAL**

RÔLE D'ÉVALUATION DES IMMEUBLES POUR L'EXERCICE FINANCIER COMMENÇANT LE 1ER MAI, 1937
VALUATION ROLL OF IMMOVABLE PROPERTY FOR THE FISCAL YEAR COMMENCING 1ST MAY, 1937

637

RUE ST. EVARISTE. ARRONDISSEMENT ÉLECTORAL 4
STREET ELECTORAL DISTRICT

QUARTIER ARUNTSIC.
WARD

COMPTE No ACCOUNT No.	SITUATION DE LA PROPRIÉTÉ LOCATION OF PROPERTY NOM ET ADRESSE DU PROPRIÉTAIRE NAME AND ADDRESS OF OWNER	CADASTRE -- SUB-DIVISION OCCUPATION ET/AND DÉNOMINATION	VALEUR (DOLLARS SEULEMENT) -- VALUE (DOLLARS ONLY)							Entretien des Trottoirs Maintenance of Sidewalks Pds. Frost Fl.	VOÛTES VAULTS	RÉSOLUTION REDUCTION NO.
			TERRAIN LAND	BÂTIMENTS BUILDINGS	EXEMPT	CATHOLIQUE CATHOLIC	PROTESTANTE PROTESTANT	NEUTRE NEUTRAL	JUIVE JEWISH			
7 454 20	LOT ST. EVARISTE. MAURICE BESSETTE 3301 VAN HORNE	PAR. ST. LAURENT. 30 329 GENT. C	120				120					
7 454 21	LOT ST. EVARISTE. MONTREAL PARK CO.,	30 328 N	120					120				
7 454 22	LOT ST. EVARISTE. DO	30 327 N	120					120				
7 454 23	LOT ST. EVARISTE. DO	30 326 N	120					120				
7 454 24	LOT ST. EVARISTE. DO	30 325 N	120					120				
7 454 25	LOT ST. EVARISTE. DO	30 324 N	120					120				
7 454 26	LOT ST. EVARISTE. DO	30 323 N	120					120				
7 454 27	LOT ST. EVARISTE. JOS. LOUIS HENRI GENEST 2071 JEANNE MANCE	30 322 ING. DE MARINE C	120				120					
7 454 28	LOT ST. EVARISTE MONTREAL PARK CO	30 321-5 N	150					150				
7 454 29	LOT ST. EVARISTE. DO	30 321-4 N	120					120				

CITÉ DE
CITY OF MONTREALRÔLE D'ÉVALUATION DES IMMEUBLES POUR L'EXERCICE FINANCIER COMMENÇANT LE 1ER MAI, 1937
VALUATION ROLL OF IMMOVABLE PROPERTY FOR THE FISCAL YEAR COMMENCING 1ST MAY, 1937RUE
ST. EVARISTE.
STREETARRONDISSEMENT ÉLECTORAL 4
ELECTORAL DISTRICTQUARTIER ARUNTSIC.
WARD

COMPTE No ACCOUNT No.	SITUATION DE LA PROPRIÉTÉ LOCATION OF PROPERTY NOM ET ADRESSE DU PROPRIÉTAIRE NAME AND ADDRESS OF OWNER	CADASTRE — SUB-DIVISION		VALEUR (DOLLARS SEULEMENT) — VALUE (DOLLARS ONLY)					Entretien des Trottoirs Maintenance of Sidewalks Pos. Front Pl.	VOÛTES VAULTS	RÉSOLUTION REDUCTION NO.
		OCCUPATION ET/AND DÉNOMINATION	TERRAIN LAND	BÂTIMENTS BUILDINGS	EXEMPT	CATHOLIQUE CATHOLIC	PROTESTANTE PROTESTANT	NEUTRE NEUTRAL			
7 454 30	LOT ST. EVARISTE. MONTREAL PARK CO.,	PAR. ST. LAURENT. 30 320-5 321-3 N	120				120				
7 454 31	LOT ST. EVARISTE. DO	30 320-4 321-2 N	120				120				
7 454 32	LOT ST. EVARISTE. DO	30 320-3 321-1 N	120				120				
7 454 33	LOT ST. EVARISTE. DO	30 320-2 N	120				120				
7 454 34	LOT ST. EVARISTE. DO	30 320-1 N	120				120				
7 454 35	LOT ST. EVARISTE. DO	30 319 N	120				120				
7 454 36	LOT ST. EVARISTE DO	30 318 N	120				120				
7 454 37	LOT ST. EVARISTE DO	30 317 N	120				120				
7 454 38	LOT ST. EVARISTE. DO	30 316 N	120				120				
7 454 39	LOT ST. EVARISTE. DO	30 315 N	120				120				

CITÉ DE
CITY OF **MONTREAL**

RÔLE D'ÉVALUATION DES IMMEUBLES POUR L'EXERCICE FINANCIER COMMENÇANT LE 1ER MAI, 1937
VALUATION ROLL OF IMMOVABLE PROPERTY FOR THE FISCAL YEAR COMMENCING 1ST MAY, 1937

689

RUE ST. EVARISTE.
STREET

ARRONDISSEMENT ÉLECTORAL 4
ELECTORAL DISTRICT

QUARTIER AHUNTSIC.
WARD

COMPTE No ACCOUNT NO.	SITUATION DE LA PROPRIÉTÉ LOCATION OF PROPERTY NOM ET ADRESSE DU PROPRIÉTAIRE NAME AND ADDRESS OF OWNER	CADASTRE — SUB-DIVISION		VALEUR (DOLLARS SEULEMENT) — VALUE (DOLLARS ONLY)					Entretien des Trotoirs Maintenance of Sidewalks Pav. Front Fl.	VOÛTES VAULTS	RÉSOLUTION REDUCTION NO.
		OCCUPATION ET/AND DÉNOMINATION	TERRAIN LAND	BÂTIMENTS BUILDINGS	EXEMPT	CATHOLIQUE CATHOLIC	PROTESTANTE PROTESTANT	NEUTRE NEUTRAL			
		PAR. ST. LAURENT.									
7 454 40	LOT ST. EVARISTE MONTREAL PARK CO.,	30 314 N	120					120			
7 454 41	LOT ST. EVARISTE DO	30 313 N	120					120			
7 454 42	LOT EVARISTE DO	30 312 N	120					120			
7 454 43	LOT ST. EVARISTE DO	30 311 N	120					120			
7 454 44	LOT ST. EVARISTE DO	30 310 N	120					120			
7 454 45	LOT ST. EVARISTE. DO	30 309 N	120					120			
7 454 46	LOT ST. EVARISTE DO	30 308 N	120					120			
7 454 47	LOT ST. EVARISTE. DO	30 307 N	120					120			
7 454 48	LOT ST. EVARISTE. DO	30 306 N	120					120			
7 454 49	LOT ST. EVARISTE DO	30 305 N	120					120			

RÔLE D'ÉVALUATION DES IMMEUBLES POUR L'EXERCICE FINANCIER COMMENÇANT LE 1ER MAI, 1937
VALUATION ROLL OF IMMOVABLE PROPERTY FOR THE FISCAL YEAR COMMENCING 1ST MAY, 1937

RUE ST. EVARISTE.
STREET

ARRONDISSEMENT ÉLECTORAL 4
ELECTORAL DISTRICT

QUARTIER AHUNTSIC.
WARD

COMPTE No ACCOUNT No.	SITUATION DE LA PROPRIÉTÉ LOCATION OF PROPERTY NOM ET ADRESSE DU PROPRIÉTAIRE NAME AND ADDRESS OF OWNER	CADASTRE — SUB-DIVISION		VALEUR (DOLLARS SEULEMENT) — VALUE (DOLLARS ONLY)						Entretien des Trottoirs Maintenance of Sidewalks Pav. Front Pl.	VOÛTES VAULTS	RESOLUTION REDUCTION NO.
		OCCUPATION ET/AND DÉNOMINATION	TERRAIN LAND	BÂTIMENTS BUILDINGS	EXEMPT	CATHOLIQUE CATHOLIC	PROTESTANTE PROTESTANT	NEUTRE NEUTRAL	JUIVE JEWISH			
		PAR. ST. LAURENT.										
7 454 50	LOT ST. EVARISTE MONTREAL PARK CO., <u>FORBES</u>	30 304 N	120					120				
7 454 51	LOT ST. EVARISTE DO	30 301 N	120					120				
7 454 52	LOT ST. EVARISTE. DO	30 300 N	120					120				
7 454 53	LOT ST. EVARISTE. DO	30 299 N	120					120				
7 454 54	LOT ST. EVARISTE. DO	30 298 N	120					120				
7 454 55	LOT ST. EVARISTE JOSEPH TELESPHORE LALONDE 361 NOTRE DAME ST. ST. LAMBERT QUE.	30 297 MCHD. C	120			120						
7 454 56	LOT ST. EVARISTE. DEVICA ADAM VVE DE ARTHUR DESROCHES BERTHA DESROCHES PAUL DESROCHES A/S 2027 BERRI	30 296 MINEURS C	120			120						
7 454 57	LOT ST. EVARISTE. <i>Montreal Park Coy.</i> DO	30 295 N	120					120				
7 454 58	LOT ST. EVARISTE DO	30 294 N	120					120				

RÔLE D'ÉVALUATION DES IMMEUBLES POUR L'EXERCICE FINANCIER COMMENCANT LE 1ER MAI, 1937
VALUATION ROLL OF IMMOVABLE PROPERTY FOR THE FISCAL YEAR COMMENCING 1ST MAY, 1937

RUE ST. EVARISTE.
STREET

ARRONDISSEMENT ÉLECTORAL 4
ELECTORAL DISTRICT

QUARTIER AHUNTSIC.
WARD

COMPTE No ACCOUNT No.	SITUATION DE LA PROPRIÉTÉ LOCATION OF PROPERTY NOM ET ADRESSE DU PROPRIÉTAIRE NAME AND ADDRESS OF OWNER	CADASTRE - SUB-DIVISION		VALEUR (DOLLARS SEULEMENT) - VALUE (DOLLARS ONLY)						Entretien des Trotoirs Maintenance of Sidewalks Plus. Front Pl.	VOÛTES VAULTS	RÉSOLUTION REDUCTION NO.
		OCCUPATION ET/OU DÉNOMINATION		TERRAIN LAND	BÂTIMENTS BUILDINGS	EXEMPT	CATHOLIQUE CATHOLIC	PROTESTANTE PROTESTANT	NEUTRE NEUTRAL			
		PAR. ST. LAURENT.										
7 454 59	LOT ST. EVARISTE. <i>Montreal Park Coy.</i>	30	293						120			
			N	120						120		
7 454 60	LOT ST. EVARISTE. DO	30	292						120			
			N	120						120		
7 454 61	LOT ST. EVARISTE. DO	30	291						120			
			N	120						120		
7 454 62	LOT ST. EVARISTE. DO	30	290						120			
			N	120						120		
7 454 63	LOT ST. EVARISTE. DO	30	289						120			
			N	120						120		
7 454 64	LOT ST. EVARISTE. DO	30	288						120			
			N	120						120		
7 454 65	LOT ST. EVARISTE. DO	30	287						120			
			N	120						120		
7 454 66	LOT ST. EVARISTE. DO	30	286						120			
			N	120						120		
7 454 67	LOT ST. EVARISTE. DO	30	285						120			
			N	120						120		
7 454 68	LOT ST. EVARISTE. DO	30	284						120			
			N	120						120		

CITÉ DE MONTREAL
CITY OF

RÔLE D'ÉVALUATION DES IMMEUBLES POUR L'EXERCICE FINANCIER COMMENÇANT LE 1ER MAI, 1937
VALUATION ROLL OF IMMOVABLE PROPERTY FOR THE FISCAL YEAR COMMENCING 1ST MAY, 1937

RUE ST. EVARISTE.
STREET

ARRONDISSEMENT ÉLECTORAL 4
ELECTORAL DISTRICT

QUARTIER AHUNTSIC.
WARD

COMPTE No ACCOUNT No.	SITUATION DE LA PROPRIÉTÉ LOCATION OF PROPERTY NOM ET ADRESSE DU PROPRIÉTAIRE NAME AND ADDRESS OF OWNER	CADASTRE — SUB-DIVISION OCCUPATION ET/AND DÉNOMINATION	VALEUR (DOLLARS SEULEMENT) — VALUE (DOLLARS ONLY)							Entretien des Trottoirs Maintenance of Sidewalks Pds. Front Pt.	VOÛTES VAULTS	RÉSOLUTION REDUCTION NO.
			TERRAIN LAND	BÂTIMENTS BUILDINGS	EXEMPT	CATHOLIQUE CATHOLIC	PROTESTANTE PROTESTANT	NEUTRE NEUTRAL	JUIVE JEWISH			
		PAR. ST. LAURENT.										
7 454 69	LOT EVARISTE. MONTREAL PARK CO.,	30 283 N	120						120			
7 454 70	LOT EVARISTE. DO	30 282 N	120						120			
7 454 71	LOT ST. EVARISTE. DO	30 281 N	120						120			
7 454 72	LOT ST. EVARISTE. DO	30 280 N	120						120			
7 454 73	LOT EVARISTE. HENRY L HASTINGS SWEETBURG QUE.	30 279 P	120					120				
7 454 74	LOT ST. EVARISTE. EDWIN SCOTT HASTINGS SWEETBURG QUE.	30 278 P	120					120				
7 454 75	LOT ST. EVARISTE. ALBRED ABRIST	30 277 COOK P	120					120				
7 454 76	LOT ST. EVARISTE. DO	30 276 P	120					120				
7 454 77	LOT ST. EVARISTE. MONTREAL PARK CO A/S E. OSTIGUY ALDRED BLOG.	30 275 N	120						120			
7 454 78	LOT ST. EVARISTE. DO	30 274 N	120						120			

RÔLE D'ÉVALUATION DES IMMEUBLES POUR L'EXERCICE FINANCIER COMMENÇANT LE 1ER MAI, 1937
VALUATION ROLL OF IMMOVABLE PROPERTY FOR THE FISCAL YEAR COMMENCING 1ST MAY, 1937

RUE
STREET

ARRONDISSEMENT ÉLECTORAL
ELECTORAL DISTRICT

QUARTIER
WARD

ST. EVARISTE.

AHUNTSIC.

4

COMPTE No ACCOUNT No.	SITUATION DE LA PROPRIÉTÉ LOCATION OF PROPERTY NOM ET ADRESSE DU PROPRIÉTAIRE NAME AND ADDRESS OF OWNER	CADASTRE - SUB-DIVISION OCCUPATION ET/AND DÉNOMINATION	VALEUR (DOLLARS SEULEMENT) - VALUE (DOLLARS ONLY)							Entretien des Trottoirs Maintenance of Sidewalks Pds. Front FL	VOÛTES VAULTS	RÉSOLUTION REDUCTION NO.
			TERRAIN LAND	BÂTIMENTS BUILDINGS	EXEMPT	VALEUR TOTALE - TOTAL VALUE						
						CATHOLIQUE CATHOLIC	PROTESTANTE PROTESTANT	NEUTRE NEUTRAL	JUIVE JEWISH			
		PAR. ST. LAURENT.										
7 454 79	LOT ST. EVARISTE MONTREAL PARK CO A/S E. OSTIGUY ALDRED BLDG.	30 273 N	120					120				
7 454 80	LOT ST. EVARISTE. MAUD BATCHELLE	30 272 SPINSTER P	120					120				
7 454 81	LOT ST. EVARISTE. MONTREAL PARK CO A/S E. OSTIGUY ALDRED BLDG.	30 271 N	120					120				
7 454 82	LOT ST. EVARISTE. DO	30 270 N	120					120				
7 454 83	LOT ST. EVARISTE. DO	30 269 N	120					120				
7 454 84	LOT ST. EVARISTE. DO	30 268 N	120					120				
7 454 85	LOT ST. EVARISTE NELLIE HEATH 6659 DE LAROCHE.	30 267 SPINSTER P	120					120				
7 454 86	LOT ST. EVARISTE. ROBERT J. WOODLEY 6680 DE LAROCHE.	30 266 GENT. P	120					120				
7 454 87	LOT ST. EVARISTE. FRANCIS THOMAS HOOLAHAN 593 CUVILLIER.	30 265 STENOGRAPHER C	120				120					

RÔLE D'ÉVALUATION DES IMMEUBLES POUR L'EXERCICE FINANCIER COMMENÇANT LE 1ER MAI, 1937
VALUATION ROLL OF IMMOVABLE PROPERTY FOR THE FISCAL YEAR COMMENCING 1ST MAY, 1937

RUE ST. EVARISTE.
STREET

ARRONDISSEMENT ÉLECTORAL 4
ELECTORAL DISTRICT

QUARTIER AHUNTSIC.
WARD

COMPTE No ACCOUNT No.	SITUATION DE LA PROPRIÉTÉ LOCATION OF PROPERTY NOM ET ADRESSE DU PROPRIÉTAIRE NAME AND ADDRESS OF OWNER	CADASTRE - SUB-DIVISION OCCUPATION ET/AND DÉNOMINATION	TERRAIN LAND	BÂTIMENTS BUILDINGS	VALEUR (DOLLARS SEULEMENT) - VALUE (DOLLARS ONLY)					Entretien des Trottoirs Maintenance of Sidewalks Pds. Front FL.	VOÛTES VAULTS	RÉSOLUTION REDUCTION NO.
					EXEMPT	CATHOLIQUE CATHOLIC	PROTESTANTE PROTESTANT	NEUTRE NEUTRAL	JUIVE JEWISH			
7 454 88	LOT ST. EVARISTE. FRANCIS THOMAS HOOLAHAN 593 CUVILLIER	PAR. ST. LAURENT. 30 264 STENOGRAPHER C	120			120						
7 454 89	LOT ST. EVARISTE. MONTREAL PARK CO	30 263 N	120				120					
7 454 90	LOT ST. EVARISTE. DO DE SALABERRY	30 262 N	120				120					
7 454 91	LOT ST. EVARISTE. DO (LIGNE HOMOLOGUEE 15/8/32)	30 259 EX N	40 70 30		40+			30				
7 454 92	LOT ST. EVARISTE. DO	30 258 N	70				70					
7 454 93	LOT ST. EVARISTE. NAPOLEON PAQUIN 4742 BREBOEUF	30 257 FERBLANTIER C	70			70						
7 454 94	LOT ST. EVARISTE. NATHANIEL E. POLLARD C/O INDUSTRIAL SCHOOL VERGENNES VT. U.S.A.	30 256 MUSICIAN P	70				70					
7 454 95	LOT ST. EVARISTE ADA LOUSA FENN WIDOW OF JOHN HENRY PRICE 3436 JEANNE MANCE	30 255 P	70				70					

RÔLE D'ÉVALUATION DES IMMEUBLES POUR L'EXERCICE FINANCIER COMMENÇANT LE 1ER MAI, 1937
VALUATION ROLL OF IMMOVABLE PROPERTY FOR THE FISCAL YEAR COMMENCING 1ST MAY, 1937

RUE ST. EVARISTE.
STREET

ARRONDISSEMENT ÉLECTORAL 4
ELECTORAL DISTRICT

QUARTIER HUNTSVILLE
WARD

COMPTE No ACCOUNT NO.	SITUATION DE LA PROPRIÉTÉ LOCATION OF PROPERTY NOM ET ADRESSE DU PROPRIÉTAIRE NAME AND ADDRESS OF OWNER	CADASTRE — SUB-DIVISION		VALEUR (DOLLARS SEULEMENT) — VALUE (DOLLARS ONLY)						Entretien des Trotoirs Maintenance of Sidewalks Pds, Front Fl.	VOÛTES VAULTS	RÉSOLUTION REDUCTION NO.
		OCCUPATION ET/AND DÉNOMINATION	TERRAIN LAND	BÂTIMENTS BUILDINGS	EXEMPT	CATHOLIQUE CATHOLIC	PROTESTANTE PROTESTANT	NEUTRE NEUTRAL	JUIVE JEWISH			
		PAR. ST. LAURENT.										
7 454 96	LOT ST. EVARISTE. ADA LOUSA FENN WIDOW OF JOHN HENRY PRICE 3435 JEANNE MANCE	30 254 P	70			70						
7 454 97	LOT ST. EVARISTE. DO	30 255 P	70			70						
7 454 98	LOT ST. EVARISTE. MONTREAL PARK CO	30 252 N	70					70				
7 454 99	LOT ST. EVARISTE. DO	30 251 N	70					70				
7 455 00	LOT ST. EVARISTE DO	30 250 N	70					70				
7 455 01	LOT ST. EVARISTE ALFRED GRENIER 6343 PAPINEAU	30 249 RESTAURATEUR C	70			70						
7 455 02	LOT ST. EVARISTE ROGER CRAIG 5612 JEANNE MANCE	30 248 INGENIEUR C	70			70						
7 455 03	LOT ST. EVARISTE HELEN MC KERACHER WIFE OF JAMES B. ROBERTSON ELSIE WATERHOUSE WIFE OF CHARLES RAVIN.	30 247 P	70			70						

RÔLE D'ÉVALUATION DES IMMEUBLES POUR L'EXERCICE FINANCIER COMMENÇANT LE 1ER MAI, 1937
VALUATION ROLL OF IMMOVABLE PROPERTY FOR THE FISCAL YEAR COMMENCING 1ST MAY, 1937

RUE ST. EVARISTE. ARRONDISSEMENT ÉLECTORAL 4 QUARTIER AHUNTSIC.
STREET ELECTORAL DISTRICT WARD

COMPTE No ACCOUNT NO.	SITUATION DE LA PROPRIÉTÉ LOCATION OF PROPERTY NOM ET ADRESSE DU PROPRIÉTAIRE NAME AND ADDRESS OF OWNER	CADASTRE — SUB-DIVISION OCCUPATION ET/AND DÉNOMINATION	VALEUR (DOLLARS SEULEMENT) — VALUE (DOLLARS ONLY)							Entretien des Trotoirs Maintenance of Sidewalks Pav. Front Pl.	VOÛTES VAULTS	RÉSOLUTION REDUCTION NO.
			TERRAIN LAND	BÂTIMENTS BUILDINGS	EXEMPT	VALEUR TOTALE — TOTAL VALUE						
						CATHOLIQUE CATHOLIC	PROTESTANTE PROTESTANT	NEUTRE NEUTRAL	JUIVE JEWISH			
7 455 04	LOT ST. EVARISTE. MONTREAL PARK CO A/S E. OSTIGUY	PAR. ST. LAURENT. 30 246 N ALDRED BLDG.	70					70				
7 455 05	LOT ST. EVARISTE. DO	30 245 N	70					70				
7 455 06	LOT ST. EVARISTE RALPH MITCHESON MOORE 1884 CARDINAL.	30 244 ENGINEER P	70				70					
7 455 07	LOT ST. EVARISTE. MONTREAL PARK CO.,	30 243 N	70					70				
7 455 08	LOT ST. EVARISTE. JOSEPH ALBERT BROUSSEAU 2288 BELGRAVE	30 242 COMPTABLE C	70 700			70 700					24/11	
7 455 09	LOT ST. EVARISTE MONTREAL PARK CO.,	30 241 N	70					70				
7 455 10	LOT ST. EVARISTE. DO	30 240 N	70					70				
7 455 11	LOT ST. EVARISTE FRANK MARATTA 7020 GRAND AVE.,	30 239 TRAVELLER C	70			70						
7 455 12	LOT ST. EVARISTE. THE EASTERN TRUST COMPANY	30 238 N	70					70				
7 455 13	LOT ST. EVARISTE. DO	30 237 N	70					70				

RÔLE D'ÉVALUATION DES IMMEUBLES POUR L'EXERCICE FINANCIER COMMENÇANT LE 1ER MAI, 1937
VALUATION ROLL OF IMMOVABLE PROPERTY FOR THE FISCAL YEAR COMMENCING 1ST MAY, 1937

RUE ST. EVARISTE.
STREET

ARRONDISSEMENT ÉLECTORAL 4
ELECTORAL DISTRICT

QUARTIER AHUNTSIC.
WARD

COMPTE No ACCOUNT No.	SITUATION DE LA PROPRIÉTÉ LOCATION OF PROPERTY NOM ET ADRESSE DU PROPRIÉTAIRE NAME AND ADDRESS OF OWNER	CADASTRE — SUB-DIVISION		VALEUR (DOLLARS SEULEMENT) — VALUE (DOLLARS ONLY)						Entretien des Trottoirs Maintenance of Sidewalks Pds. Front Pl.	VOÛTES VAULTS	RÉSOLUTION REDUCTION NO.
		OCCUPATION ET/ANG DÉNOMINATION		TERRAIN LAND	BÂTIMENTS BUILDINGS	EXEMPT	VALEUR TOTALE — TOTAL VALUE					
						CATHOLIQUE CATHOLIC	PROTESTANTS PROTESTANT	NEUTRE NEUTRAL	JUIVE JEWISH			
7 455 14	LOT ST. EVARISTE. THE EASTERN TRUST COMPANY.	PAR. ST. LAURENT. 30 236	N	70				70				
7 455 15	LOT ST. EVARISTE. DO	30 235	N	70				70				
7 455 16	LOT ST. EVARISTE. DO	30 234	N	70				70				
7 455 17	LOT ST. EVARISTE. DO	30 233	N	70				70				
7 455 18	LOT ST. EVARISTE. DO	30 232	N	70				70				
7 455 19	LOT ST. EVARISTE. DO	30 231	N	70				70				
7 455 20	LOT ST. EVARISTE. DO	30 230	N	70				70				
7 455 21	LOT ST. EVARISTE. DO	30 229	N	70				70				
7 455 22	LOT ST. EVARISTE. SUCC OCTAVIE CARRIER VVE DE EDOUARD LANGSTAFF AUBERT HAMELIN DIT LAGANIERE MARCEL HAMELIN DIT LAGANIERE JEAN PAUL HAMELIN DIT LAGANIERE MAURICE HAMELIN DIT LAGANIERE A/S AUBERT LAGANIERE 4546 CARTIER.	30 228 3/24 7/24 7/24 7/24	C	70		70						

CITÉ DE
CITY OF MONTREALRÔLE D'ÉVALUATION DES IMMEUBLES POUR L'EXERCICE FINANCIER COMMENÇANT LE 1ER MAI, 1937
VALUATION ROLL OF IMMOVABLE PROPERTY FOR THE FISCAL YEAR COMMENCING 1ST MAY, 1937RUE
STREET ST. EVARISTE.ARRONDISSEMENT ÉLECTORAL
ELECTORAL DISTRICT 4QUARTIER
WARD AHUNTIC.

COMPTE No ACCOUNT No.	SITUATION DE LA PROPRIÉTÉ LOCATION OF PROPERTY NOM ET ADRESSE DU PROPRIÉTAIRE NAME AND ADDRESS OF OWNER	CADASTRE — SUB-DIVISION		VALEUR (DOLLARS SEULEMENT) — VALUE (DOLLARS ONLY)						Entretien des Trottoirs Maintenance of Sidewalks Pds. Front FL	VOÛTES VAULTS	RÉSOLUTION REDUCTION NO.	
		OCCUPATION ET/OU DÉNOMINATION		TERRAIN LAND	BÂTIMENTS BUILDINGS	EXEMPT	CATHOLIQUE CATHOLIC	PROTESTANTE PROTESTANT	NEUTRE NEUTRAL				JUIVE JEWISH
		PAR. ST. LAURENT.											
7 455 23	LOT ST. EVARISTE. MARIA BRAULT VVE DE ERNEST PAUL	30	227										
			C	70				70					
7 455 24	LOT ST. EVARISTE. MONTREAL PARK CO.,	30	226										
			N	70					70				
7 455 25	LOT ST. EVARISTE. DO	30	225										
			N	70						70			
7 455 26	LOT ST. EVARISTE. DO	30	224										
			N	70						70			
7 455 27	LOT ST. EVARISTE. DO	30	223										
			N	70						70			
7 455 28	LOT ST. EVARISTE. DO	30	222										
			N	70						70			
7 455 29	LOT ST. EVARISTE PASQUALE GERMINARA 123 ST. JUSTISON ST. WILMMINGTON DEL U.S.A.	30	221										
			LABORER C	70						70			
7 455 30	LOT ST. EVARISTE. DO JEANNE	30	220										
			C	70						70			
7 455 31	LOT ST. EVARISTE. SYLVIO CAPUANO ENRICO PASQUALE 1120 NOTRE DAME OUEST.	30	217										
			MNFTRS C	70						70			

RÔLE D'ÉVALUATION DES IMMEUBLES POUR L'EXERCICE FINANCIER COMMENÇANT LE 1ER MAI, 1937
VALUATION ROLL OF IMMOVABLE PROPERTY FOR THE FISCAL YEAR COMMENCING 1ST MAY, 1937

RUE ST. EVARISTE.
STREET

ARRONDISSEMENT ÉLECTORAL 4
ELECTORAL DISTRICT

QUARTIER AHUNTSIC.
WARD

COMPTE No ACCOUNT No.	SITUATION DE LA PROPRIÉTÉ LOCATION OF PROPERTY NOM ET ADRESSE DU PROPRIÉTAIRE NAME AND ADDRESS OF OWNER	CADASTRE — SUB-DIVISION OCCUPATION ET/AND DÉNOMINATION	VALEUR (DOLLARS SEULEMENT) — VALUE (DOLLARS ONLY)						Entretien des Trotoirs Maintenance of Sidewalks Pds. Front Pl.	VOÛTES VAULTS	RÉSOLUTION REDUCTION NO.
			TERRAIN LAND	BÂTIMENTS BUILDINGS	VALEUR TOTALE — TOTAL VALUE						
			EXEMPT	CATHOLIQUE CATHOLIC	PROTESTANTE PROTESTANT	NEUTRE NEUTRAL	JUIVE JEWISH				
		PAR. ST. LAURENT.									
7 455 32	LOT ST. EVARISTE. SYLVIO CAPUANO ENRICO FASQUALE 1120 NOTRE DAME O.	30 216 MNFRS. C	70					70			
7 455 33	LOT ST. EVARISTE. MONTREAL PARK CO.,	30 215 N	70					70			
7 455 34	LOT ST. EVARISTE. DO	30 214 N	70					70			
7 455 35	LOT ST. EVARISTE. DO	30 213 N	70					70			
7 455 36	LOT ST. EVARISTE. DO	30 212 N	70					70			
7 455 37	LOT EVARISTE DO	30 211 N	70					70			
7 455 38	LOT ST. EVARISTE. DO	30 210 N	70					70			
7 455 39	LOT ST. EVARISTE. DO	30 209 N	70					70			
7 455 40	LOT ST. EVARISTE DO	30 208 N	70					70			
7 455 41	LOT ST. EVARISTE. DO	30 207 N	70					70			

CITÉ DE
CITY OF MONTREALRÔLE D'ÉVALUATION DES IMMEUBLES POUR L'EXERCICE FINANCIER COMMENÇANT LE 1ER MAI, 1937
VALUATION ROLL OF IMMOVABLE PROPERTY FOR THE FISCAL YEAR COMMENCING 1ST MAY, 1937RUE
STREET ST. EVARISTE.ARRONDISSEMENT ÉLECTORAL 4
ELECTORAL DISTRICTQUARTIER AHUNTSIC.
WARD

COMPTE No ACCOUNT No.	SITUATION DE LA PROPRIÉTÉ LOCATION OF PROPERTY NOM ET ADRESSE DU PROPRIÉTAIRE NAME AND ADDRESS OF OWNER	CADASTRE — SUB-DIVISION OCCUPATION ET/AND DÉNOMINATION	VALEUR (DOLLARS SEULEMENT) — VALUE (DOLLARS ONLY)							Entretien des Trotoirs Maintenance of Sidewalks Pds. Front Pt.	VOÛTES VAULTS	RÉSOLUTION REDUCTION NO.
			TERRAIN LAND	BÂTIMENTS BUILDINGS	VALEUR TOTALE — TOTAL VALUE							
			EXEMPT	CATHOLIQUE CATHOLIC	PROTESTANTE PROTESTANT	NEUTRE NEUTRAL	JUIVE JEWISH					
7 455 42	LOT ST. EVARISTE. MONTREAL PARK CO.,	PAR. ST. LAURENT. 30 206 N	70				70					
7 455 43	LOT ST. EVARISTE. DO	30 205 N	70				70					
7 455 44	LOT ST. EVARISTE. DO	30 204 N	70				70					
7 455 45	LOT ST. EVARISTE. DO	30 203 N	70				70					
7 455 46	LOT ST. EVARISTE DO	30 202 N	70				70					
7 455 47	LOT ST. EVARISTE. DO	30 201 N	70				70					
7 455 48	LOT ST. EVARISTE. DO	30 200 N	70				70					
7 455 49	LOT ST. EVARISTE. DO	30 199 N	70				70					
7 455 50	LOT ST. EVARISTE. DO	30 198 N	70				70					
7 455 51	LOT ST. EVARISTE. DO	30 197 N	70				70					

CITÉ DE MONTREAL
CITY OF

671

RÔLE D'ÉVALUATION DES IMMEUBLES POUR L'EXERCICE FINANCIER COMMENÇANT LE 1ER MAI, 1937
VALUATION ROLL OF IMMOVABLE PROPERTY FOR THE FISCAL YEAR COMMENCING 1ST MAY, 1937

RUE ST. EVARISTE.
STREET

ARRONDISSEMENT ÉLECTORAL 4
ELECTORAL DISTRICT

QUARTIER AHUNTSIC.
WARD

COMPTE No ACCOUNT No.	SITUATION DE LA PROPRIÉTÉ LOCATION OF PROPERTY NOM ET ADRESSE DU PROPRIÉTAIRE NAME AND ADDRESS OF OWNER	CADASTRE — SUB-DIVISION		VALEUR (DOLLARS SEULEMENT) — VALUE (DOLLARS ONLY)					Entretien des Trotoirs Maintenance of Sidewalks Pds. Front Pl.	VOÛTES VAULTS	RÉSOLUTION REDUCTION NO.
		OCCUPATION ET/AND DÉNOMINATION	TERRAIN LAND	BÂTIMENTS BUILDINGS	VALEUR TOTALE — TOTAL VALUE						
				EXEMPT	CATHOLIQUE CATHOLIC	PROTESTANTE PROTESTANT	NEUTRE NEUTRAL	JUIVE JEWISH			
		PAR. ST. LAURENT.									
7 455 52	LOT ST. EVARISTE. MONTREAL PARK CO	30 196 N	70				70				
7 455 53	LOT ST. EVARISTE. DO	30 195 N	70				70				
7 455 54	LOT ST. EVARISTE. DO	30 194 N	70				70				
7 455 55	LOT ST. EVARISTE. DO	30 193 N	70				70				
7 455 56	LOT ST. EVARISTE. DO	30 192 N	70				70				
7 455 57	LOT ST. EVARISTE. DO	30 191 N	70				70				
7 455 58	LOT ST. EVARISTE. DO	30 190 N	70				70				
7 455 59	LOT ST. EVARISTE. DO	30 189 N	70				70				
7 455 60	LOT ST. EVARISTE. DO	30 188 N	70				70				
7 455 61	LOT ST. EVARISTE. DO	30 187 N	70				70				

CITÉ DE MONTREAL
CITY OF

RÔLE D'ÉVALUATION DES IMMEUBLES POUR L'EXERCICE FINANCIER COMMENÇANT LE 1ER MAI, 1937
VALUATION ROLL OF IMMOVABLE PROPERTY FOR THE FISCAL YEAR COMMENCING 1ST MAY, 1937

RUE ST. EVARISTE, ARRONDISSEMENT ÉLECTORAL 4, QUARTIER WARD AHUNT-IG.

COMPTE No ACCOUNT No.	SITUATION DE LA PROPRIÉTÉ LOCATION OF PROPERTY NOM ET ADRESSE DU PROPRIÉTAIRE NAME AND ADDRESS OF OWNER	CADASTRE -- SUB-DIVISION OCCUPATION ET/AND DÉNOMINATION	VALEUR (DOLLARS SEULEMENT) -- VALUE (DOLLARS ONLY)							Entretien des Trottoirs Maintenance of Sidewalks Pds. Front Pl.	VOÛTES VAULTS	RÉSOLUTION REDUCTION NO.
			TERRAIN LAND	BÂTIMENTS BUILDINGS	VALEUR TOTALE -- TOTAL VALUE							
			EXEMPT	CATHOLIQUE CATHOLIC	PROTESTANTE PROTESTANT	NEUTRE NEUTRAL	JUIVE JEWISH					
<u>PAR. ST. LAURENT.</u>												
7 455 62	LOT ST. EVARISTE. MONTREAL PARK CO	30 186 N	70				70					
7 455 63	LOT ST. EVARISTE. DO	30 185 N	70				70					
7 455 64	LOT ST. EVARISTE. DO	30 184 N	70				70					
7 455 65	LOT ST. EVARISTE. DO	30 183 N	70				70					
7 455 66	LOT ST. EVARISTE. DO	30 182 N	70				70					
<u>DUDEMAINE</u> <u>TRAVERSEZ COTE OUEST.</u>												
7 455 67	LOT ST. EVARISTE. DO	30 347 N	70				70					
7 455 68	LOT ST. EVARISTE. DO	30 348 N	70				70					
7 455 69	LOT ST. EVARISTE. DO	30 349 N	70				70					
7 455 70	LOT ST. EVARISTE. DO	30 350 N	70				70					
7 455 71	LOT ST. EVARISTE. DO	30 351 N	70				70					

RÔLE D'ÉVALUATION DES IMMEUBLES POUR L'EXERCICE FINANCIER COMMENÇANT LE 1ER MAI, 1937
VALUATION ROLL OF IMMOVABLE PROPERTY FOR THE FISCAL YEAR COMMENCING 1ST MAY, 1937

RUE ST. EVARISTE.
STREET

ARRONDISSEMENT ÉLECTORAL 4
ELECTORAL DISTRICT

QUARTIER AHUNTSIC.
WARD

COMPTE No. ACCOUNT No.	SITUATION DE LA PROPRIÉTÉ LOCATION OF PROPERTY NOM ET ADRESSE DU PROPRIÉTAIRE NAME AND ADDRESS OF OWNER	CADASTRE — SUB-DIVISION		VALEUR (DOLLARS SEULEMENT) — VALUE (DOLLARS ONLY)						Entretien des Trotoirs Maintenance of Sidewalks Pav. Front Pl.	VOÛTES VAULTS	RÉSOLUTION REDUCTION NO.
		OCCUPATION ET/AMR DÉNOMINATION		TERRAIN LAND	BÂTIMENTS BUILDINGS	EXEMPT	CATHOLIQUE CATHOLIC	PROTESTANTE PROTESTANT	NEUTRE NEUTRAL			
		PAR. ST. LAURENT.										
7 455 72	LOT ST. EVARISTE. MONTREAL PARK CO	30 352 N		70				70				
7 455 73	LOT ST. EVARISTE. DO	30 353 N		70				70				
7 455 74	LOT ST. EVARISTE. DO	30 354 N		70				70				
7 455 75	LOT ST. EVARISTE. DO	30 355 N		70				70				
7 455 76	LOT ST. EVARISTE. DO	30 356 N		70				70				
7 455 77	LOT ST. EVARISTE. DO	30 357 N		70				70				
7 455 78	LOT EVARISTE. ST. DO.	30 358 N		70				70				
7 455 79	LOT ST. EVARISTE. DO	30 359 N		70				70				
7 455 80	LOT ST. EVARISTE. DO	30 360 N		70				70				
7 455 81	LOT ST. EVARISTE. DO	30 361 N		70				70				

RÔLE D'ÉVALUATION DES IMMEUBLES POUR L'EXERCICE FINANCIER COMMENÇANT LE 1ER MAI, 1937
VALUATION ROLL OF IMMOVABLE PROPERTY FOR THE FISCAL YEAR COMMENCING 1ST MAY, 1937

RUE ST. EVARISTE.
STREET

ARRONDISSEMENT ÉLECTORAL 4
ELECTORAL DISTRICT

QUARTIER AHUNTIC.
WARD

COMPTE No ACCOUNT No.	SITUATION DE LA PROPRIÉTÉ LOCATION OF PROPERTY NOM ET ADRESSE DU PROPRIÉTAIRE NAME AND ADDRESS OF OWNER	CADASTRE - SUB-DIVISION OCCUPATION ET/AND DÉNOMINATION	VALEUR (DOLLARS SEULEMENT) - VALUE (DOLLARS ONLY)					Entretien des Trottoirs Maintenance of Sidewalks Pgs. Front FL	VOÛTES VAULTS	RÉSOLUTION REDUCTION NO.
			TERRAIN LAND	BÂTIMENTS BUILDINGS	EXEMPT	CATHOLIQUE CATHOLIC	PROTESTANTE PROTESTANT			
7 455 82	LOT ST. EVARISTE. MONTREAL PARK CO A/S E. OSTIGUY ALDRED BLDG.	PAR. ST. LAURENT. 30 362 N	70				70			
7 455 83	LOT ST. EVARISTE. DO	30 363 N	70				70			
7 455 84	LOT ST. EVARISTE. DO	30 364 N	70				70			
7 455 85	LOT ST. EVARISTE. DO	30 365 N	70				70			
7 455 86	LOT ST. EVARISTE. DO	30 366 N	70				70			
7 455 87	LOT ST. EVARISTE. DO	30 367 N	70				70			
7 455 88	LOT ST. EVARISTE. DO	30 368 N	70				70			
7 455 89	LOT ST. EVARISTE. DO	30 369 N	70				70			
7 455 90	LOT ST. EVARISTE. DO	30 370 N	70				70			
7 455 91	LOT ST. EVARISTE. DO	30 371 N	70				70			

RÔLE D'ÉVALUATION DES IMMEUBLES POUR L'EXERCICE FINANCIER COMMENÇANT LE 1ER MAI, 1937
VALUATION ROLL OF IMMOVABLE PROPERTY FOR THE FISCAL YEAR COMMENCING 1ST MAY, 1937

RUE ST. EVARISTE.
STREET

ARRONDISSEMENT ÉLECTORAL 4
ELECTORAL DISTRICT

QUARTIER AHUNTSIC.
WARD

COMPTE No ACCOUNT No.	SITUATION DE LA PROPRIÉTÉ LOCATION OF PROPERTY NOM ET ADRESSE DU PROPRIÉTAIRE NAME AND ADDRESS OF OWNER	CADASTRE - SUB-DIVISION OCCUPATION ET/ou DÉNOMINATION	VALEUR (DOLLARS SEULEMENT) - VALUE (DOLLARS ONLY)					Entretien des Trottoirs Maintenance of Sidewalks P&A, Front Pl.	VOÛTES VAULTS	RÉSOLUTION REDUCTION NO.
			TERRAIN LAND	BÂTIMENTS BUILDINGS	EXEMPT	VALEUR TOTALE - TOTAL VALUE				
						CATHOLIQUE CATHOLIC	PROTESTANTE PROTESTANT	NEUTRE NEUTRAL	JUIVE JEWISH	
7 455 92	LOT ST. EVARISTE. MARIE ANNE CASAVANT. 282 ST. PHILIPPE.	PAR. ST. LAURENT. 30 372 FILLE MAJEURE ●	70			70				
7 455 93	LOT ST. EVARISTE. LAURA CASAVANT EPSE DE LUDGER DELISLE 282 ST. PHILIPPE.	30 373 JOURNALIER C	70			70				
7 455 94	LOT ST. EVARISTE. CHARLES FREDERICK WORRAKER	30 374 CARPENTER P	70				70			
7 455 95	LOT ST. EVARISTE. CLARA BROMBY WIDOW OF HY HERBERT COLLINS 1445 MC GILL COLLEGE AVE	30 375 P	70				70			
7 455 96	LOT ST. EVARISTE. MONTREAL PARK CO	30 376 N	70				XX75XX	70		
7 455 97	LOT ST. EVARISTE. DO	30 377 N	70					70		
7 455 98	LOT ST. EVARISTE. DO	30 378 N	70					70		
7 455 99	LOT ST. EVARISTE. DO	30 379 N	70					70		
7 456 00	LOT ST. EVARISTE. DO	30 380 N	70					70		
7 456 01	LOT ST. EVARISTE. DO	30 381 N	70					70		

RÔLE D'ÉVALUATION DES IMMEUBLES POUR L'EXERCICE FINANCIER COMMENÇANT LE 1ER MAI, 1937
VALUATION ROLL OF IMMOVABLE PROPERTY FOR THE FISCAL YEAR COMMENCING 1ST MAY, 1937

RUE ST. EVARISTE. ARRONDISSEMENT ÉLECTORAL 4 QUARTIER AHUNTSIC.
STREET ELECTORAL DISTRICT WARD

COMPTE No ACCOUNT No.	SITUATION DE LA PROPRIÉTÉ LOCATION OF PROPERTY NOM ET ADRESSE DU PROPRIÉTAIRE NAME AND ADDRESS OF OWNER	CADASTRE -- SUB-DIVISION OCCUPATION ET/AND DÉNOMINATION	VALEUR (DOLLARS SEULEMENT) -- VALUE (DOLLARS ONLY)					Entretien des Trottoirs Maintenance of Sidewalks Pds. Front Pl.	VOÛTES VAULTS	RÉSOLUTION REDUCTION NO.
			TERRAIN LAND	BÂTIMENTS BUILDINGS	EXEMPT	CATHOLIQUE CATHOLIC	PROTESTANTS PROTESTANT			
7 456 02	LOT ST. EVARISTE. MONTREAL PARK CO A/S E. OSTIGUY ALDRED BLDG. JEANNE	PAR. ST. LAURENT. 30 382 N	70				70			
7 456 03	LOT ST. EVARISTE. DO	30 385 N	70				70			
7 456 04	LOT ST. EVARISTE. DO	30 386 N	70				70			
7 456 05	LOT ST. EVARISTE. THE DANIEL J. MC ANULTY BERTHA BOLSON WIFE OF ARTHUR PALMER C/O 4416 MARQUETTE	30 387 N	70				70			
7 456 06	LOT ST. EVARISTE MONTREAL PARK CO.,	30 388 N	70				70			
7 456 07	LOT ST. EVARISTE. DO	30 389 N	70				70			
7 456 08	LOT ST. EVARISTE. DO	30 390 N	70				70			
7 456 09	LOT ST. EVARISTE. HERLESON C. GEONER WIFE OF RUSSEL D. LEWIS KINGSPORT KINGS COUNTRY N.S.	30 391 P	70			70				

CITÉ DE
CITY OF **MONTREAL**

657

RÔLE D'ÉVALUATION DES IMMEUBLES POUR L'EXERCICE FINANCIER COMMENÇANT LE 1ER MAI, 1937
VALUATION ROLL OF IMMOVABLE PROPERTY FOR THE FISCAL YEAR COMMENCING 1ST MAY, 1937

RUE ST. EVARISTE.
STREET

ARRONDISSEMENT ÉLECTORAL 4
ELECTORAL DISTRICT

QUARTIER AHUNTSIC.
WARD

COMPTE No ACCOUNT No.	SITUATION DE LA PROPRIÉTÉ LOCATION OF PROPERTY NOM ET ADRESSE DU PROPRIÉTAIRE NAME AND ADDRESS OF OWNER	CADASTRE — SUB-DIVISION OCCUPATION ET/AND DÉNOMINATION	VALEUR (DOLLARS SEULEMENT) — VALUE (DOLLARS ONLY)							Entretien des Trottoirs Maintenance of Sidewalks Pav. Front Pl.	VOÛTES VAULTS	RÉSOLUTION REDUCTION NO.
			TERRAIN LAND	BÂTIMENTS BUILDINGS	EXEMPT	CATHOLIQUE CATHOLIC	PROTESTANTE PROTESTANT	NEUTRE NEUTRAL	JUIVE JEWISH			
745610	LOT ST. EVARISTE. HERLESON C GEONER WIFE OF RUSSEL D. LEWIS KINSPOUR KINGS COUNTRY N.S.	PAR. ST. LAURENT. 30 392 P	70						70			
745611	LOT ST. EVARISTE. VINCENT ^{Mickeric} MICKERIC	30 393 TAILOR C	70				70					
745612	LOT ST. EVARISTE. MONTREAL PARK CO A/S E. OSTIGUY ALDRED BLDG.	30 394 N	70						70			
745613	LOT ST. EVARISTE. DO	30 395 N	70						70			
745614	LOT ST. EVARISTE. DO	30 396 N	70						70			
745615	LOT ST. EVARISTE. LA CITE DE MONTREAL	30 397 EX	70		70							
745616	LOT ST. EVARISTE. ROSE MARIA MACKAY WIFE OF NORMAN EWING 5081 BREBOEUF	30 398 CLERK P	70						70			
745617	LOT ST. EVARISTE. JOHN MC ENTIE 20 JOYCE	30 399 AGENT. C	70				70					
745618	LOT ST. EVARISTE. JOHN BADEN RODFORT 45 QUEEN BLDG. VALOIS P.Q.	30 400 ELECT ENG. P	70						70			

RÔLE D'ÉVALUATION DES IMMEUBLES POUR L'EXERCICE FINANCIER COMMENÇANT LE 1ER MAI, 1937
VALUATION ROLL OF IMMOVABLE PROPERTY FOR THE FISCAL YEAR COMMENCING 1ST MAY, 1937

RUE ST. EVARISTE.
STREET

ARRONDISSEMENT ÉLECTORAL 4
ELECTORAL DISTRICT

QUARTIER AHUNTSIC.
WARD

COMPTE No ACCOUNT No.	SITUATION DE LA PROPRIÉTÉ LOCATION OF PROPERTY NOM ET ADRESSE DU PROPRIÉTAIRE NAME AND ADDRESS OF OWNER	CADASTRE - SUB-DIVISION		VALEUR (DOLLARS SEULEMENT) - VALUE (DOLLARS ONLY)					Entretien des Trois Mantelons Maintenance of Sidewalks Pos. Front Pl.	VOÛTES VAULTS	RÉSOLUTION REDUCTION NO.
		OCCUPATION ET/AND DÉNOMINATION	TERRAIN LAND	BÂTIMENTS BUILDINGS	EXEMPT	CATHOLIQUE CATHOLIC	PROTESTANTE PROTESTANT	NEUTRE NEUTRAL			
745619	LOT ST. EVARISTE. LYDIA JANE CRANE WIFE OF HUBERY SANDALL 69 BRODVIEW VALOIS QUE.	PAR. ST. LAURENT. 30 401 P	70			70					
745620	LOT ST. EVARISTE. MONTREAL PARK CO C/O E. OSTIGUY ALDRED BLDG.	30 402 N	70				70				
745621	LOT ST. EVARISTE. JAMES BURNETT 6853 FABRE.	30 403 P	70			70					
745622	LOT ST. EVARISTE. MONTREAL PARK CO A/SE. OSTIGUY ALDRED BLDG.	30 404 N	70				70				
745623	LOT ST. EVARISTE. DO	30 405 N	70				70				
745624	LOT ST. EVARISTE. DO	30 406 N	70				70				
745625	LOT ST. EVARISTE. DO	30 407 N	70				70				
745626	LOT ST. EVARISTE. JOHN MUNRO 3541 DORION	30 408 COMPOSITEUR P	70			70					
745627	LOT ST. EVARISTE. MONTREAL PARK CO A/S E. OSTIGUY ALDRED BLDG.	30 409 N	70				70				

CITÉ DE
CITY OF **MONTREAL**

659

RÔLE D'ÉVALUATION DES IMMEUBLES POUR L'EXERCICE FINANCIER COMMENÇANT LE 1ER MAI, 1937
VALUATION ROLL OF IMMOVABLE PROPERTY FOR THE FISCAL YEAR COMMENCING 1ST MAY, 1937

RUE
STREET **ST. EVARISTE.**

ARRONDISSEMENT ÉLECTORAL **4**
ELECTORAL DISTRICT

QUARTIER
WARD **AHUNTSIC.**

COMPTE No ACCOUNT No.	SITUATION DE LA PROPRIÉTÉ LOCATION OF PROPERTY NOM ET ADRESSE DU PROPRIÉTAIRE NAME AND ADDRESS OF OWNER	CADASTRE — SUB-DIVISION		VALEUR (DOLLARS SEULEMENT) — VALUE (DOLLARS ONLY)						Entretien des Trottoirs Maintenance of Sidewalks Pav. Front Pl.	VOÛTES VAULTS	RÉSOLUTION REDUCTION NO.
		OCCUPATION ET/AND DÉNOMINATION		TERRAIN LAND	BÂTIMENTS BUILDINGS	EXEMPT	CATHOLIQUE CATHOLIC	PROTESTANTE PROTESTANT	NEUTRE NEUTRAL			
7 45628	LOT ST. EVARISTE. MONTREAL PARK CO A/S E. OSTIGUY ALDRED BLDG.	PAR. ST. LAURENT. 30 410 N		70				70				
7 45629	LOT ST. EVARISTE. DO	30 411 N		70				70				
7 45630	LOT ST. EVARISTE. WM. MACRAE	30 412 ENGINEER P		70				70				
7 45631	LOT ST. EVARISTE. MONTREAL PARK CO A/S E. OSTIGUY ALDRED BLDG.	30 413 N		70				70				
7 45632	LOT ST. EVARISTE. HENRIETTE VAN DEFFET WIFE OF HENDRICH ANDREA "A" 1223 COTE ST. LUC.	30 414 P		70				70				
7 45633	LOT ST. EVARISTE. BENJAMIN ST. PIERRE 8283 AVE DES BELGES.	30 415 EMP. CIVIL C		70				70				
7 45634	LOT ST. EVARISTE. MONTREAL PARK CO C/O E. OSTIGUY ALDRED BLDG.	30 416 N		70				70				
7 45635	LOT ST. EVARISTE. PAUL GERVAIS 5245 FABRE.	30 417 EMP. CIVIL C		70				70				
7 45636	LOT ST. EVARISTE. DO	30 418 C		70				70				

CITÉ DE
CITY OF **MONTREAL**

650

RÔLE D'ÉVALUATION DES IMMEUBLES POUR L'EXERCICE FINANCIER COMMENÇANT LE 1ER MAI, 1937
VALUATION ROLL OF IMMOVABLE PROPERTY FOR THE FISCAL YEAR COMMENCING 1ST MAY, 1937

RUE ST. EVARISTE.
STREET

ARRONDISSEMENT ÉLECTORAL 4
ELECTORAL DISTRICT

QUARTIER AHUNTSIC.
WARD

COMPTE No ACCOUNT No.	SITUATION DE LA PROPRIÉTÉ LOCATION OF PROPERTY NOM ET ADRESSE DU PROPRIÉTAIRE NAME AND ADDRESS OF OWNER	CADASTRE — SUB-DIVISION OCCUPATION ET/AHQ DÉNOMINATION	VALEUR (DOLLARS SEULEMENT) — VALUE (DOLLARS ONLY)					Entretien des Trottoirs Maintenance of Sidewalks Pds. Front Pl.	VOÛTES VAULTS	RÉSOLUTION REDUCTION NO.
			TERRAIN LAND	BÂTIMENTS BUILDINGS	EXEMPT	VALEUR TOTALE — TOTAL VALUE				
					CATHOLIQUE CATHOLIC	PROTESTANTE PROTESTANT	NEUTRE NEUTRAL	JUIVE JEWISH		
7 45637	LOT ST. EVARISTE. ANGELINA LAROCQUE VVE DE RICHARD METCALFE 5819 BOYER.	PAR. ST. LAURENT. 30 419 C	70		70					
7 45638	LOT ST. EVARISTE. THE SILK PRODUCTS CO LTD. 1015 ST. ALEXANDRE	30 420 N	70				70			
7 45639	LOT ST. EVARISTE. MONTREAL PARK CO A/S E. OSTIGUY ALDRED BLDG.	30 421 N	70				70			
7 45640	LOT ST. EVARISTE. DO	30 422 N	70				70			
7 45641	LOT ST. EVARISTE. DO	30 423 N	70				70			
7 45642	LOT ST. EVARISTE. DO (DE SALABERRY HOMOLOGUEE 15/8/32EX DE SALABERRY	30 424 N	70		40*		30			
7 45643	LOT ST. EVARISTE. MONTREAL PARK CO C/O E. OSTIGUY ALDRED BLDG.	30 427 N	100				100			
7 45644	LOT ST. EVARISTE. DO	30 428 N	100				100			
7 45645	LOT ST. EVARISTE. DO	30 429 N	100				100			

CITÉ DE
CITY OF **MONTREAL**

651

RÔLE D'ÉVALUATION DES IMMEUBLES POUR L'EXERCICE FINANCIER COMMENÇANT LE 1ER MAI, 1937
VALUATION ROLL OF IMMOVABLE PROPERTY FOR THE FISCAL YEAR COMMENCING 1ST MAY, 1937

RUE ST. EVARISTE.
STREET

ARRONDISSEMENT ÉLECTORAL 4
ELECTORAL DISTRICT

QUARTIER AHUNTSIC.
WARD

COMPTE No ACCOUNT No.	SITUATION DE LA PROPRIÉTÉ LOCATION OF PROPERTY NOM ET ADRESSE DU PROPRIÉTAIRE NAME AND ADDRESS OF OWNER	CADASTRE - SUB-DIVISION		VALEUR (DOLLARS SEULEMENT) - VALUE (DOLLARS ONLY)						Entretien des Trottoirs Maintenance of Sidewalks Pds. Front Pl.	VOÛTES VAULTS	RÉSOLUTION REDUCTION NO.
		OCCUPATION ET/OU DÉNOMINATION	TERRAIN LAND	BÂTIMENTS BUILDINGS	VALEUR TOTALE - TOTAL VALUE							
					EXEMPT	CATHOLIQUE CATHOLIC	PROTESTANTE PROTESTANT	NEUTRE NEUTRAL	JUIVE JEWISH			
		PAR. ST. LAURENT.										
7 456 46	LOT ST. EVARISTE. MONTREAL PARK CO C/O E. OSTIGUY ALORED BLDG.	30 430 N	100					100				
7 456 47	LOT ST. EVARISTE. DO	30 431 N	100					100				
7 456 48	LOT ST. EVARISTE DO	30 432 N	100					100				
7 456 49	LOT ST. EVARISTE. DO	30 433 N	100					100				
7 456 50	LOT ST. EVARISTE. DO	30 434 N	100					100				
7 456 51	LOT ST. EVARISTE. DO	30 435 N	100					100				
7 456 52	LOT ST. EVARISTE. DO	30 436 N	100					100				
7 456 53	LOT ST. EVARISTE. DO	30 437 N	100					100				
7 456 54	LOT ST. EVARISTE. DO	30 438 N	100					100				
7 456 55	LOT ST. EVARISTE. DO	30 439 N	100					100				

RÔLE D'ÉVALUATION DES IMMEUBLES POUR L'EXERCICE FINANCIER COMMENÇANT LE 1ER MAI, 1937
VALUATION ROLL OF IMMOVABLE PROPERTY FOR THE FISCAL YEAR COMMENCING 1ST MAY, 1937

RUE ST. EVARISTE.
STREET

ARRONDISSEMENT ÉLECTORAL 4
ELECTORAL DISTRICT

QUARTIER AHUNTSIC.
WARD

COMPTE No ACCOUNT No.	SITUATION DE LA PROPRIÉTÉ LOCATION OF PROPERTY NOM ET ADRESSE DU PROPRIÉTAIRE NAME AND ADDRESS OF OWNER	CADASTRE - SUB-DIVISION OCCUPATION ET/ANG DÉNOMINATION	VALEUR (DOLLARS SEULEMENT) - VALUE (DOLLARS ONLY)						Entretien des Trottoirs Maintenance of Sidewalks Pds. Front Pl.	VOÛTES VAULTS	RÉSOLUTION REDUCTION NO.
			TERRAIN LAND	BÂTIMENTS BUILDINGS	EXEMPT	CATHOLIQUE CATHOLIC	PROTESTANTE PROTESTANT	NEUTRE NEUTRAL			
7 45656	LOT ST. EVARISTE. MONTREAL P&S K CO A/S E. OSTIGUY ALDRED BLDG.	P&R. ST. LAURENT. 30 440 N	100					100			
7 45657	LOT ST. EVARISTE. DO	30 441 N	100					100			
7 45658	LOT ST. EVARISTE. DO	30 442 N	100					100			
7 45659	LOT ST. EVARISTE. DO	30 443 N	100					100			
7 45660	LOT ST. EVARISTE. DO	30 444 N	100					100			
7 45661	LOT ST. EVARISTE. DO	30 445 N	100					100			
7 45662	LOT ST. EVARISTE. DO	30 446 N	100					100			
7 45663	LOT ST. EVARISTE. DO	30 447 N	100					100			
7 45664	LOT ST. EVARISTE. DO	30 448 N	100					100			
7 45665	LOT ST. EVARISTE. DO	30 449 N	100					100			

CITÉ DE
CITY OF **MONTREAL**

RÔLE D'ÉVALUATION DES IMMEUBLES POUR L'EXERCICE FINANCIER COMMENÇANT LE 1ER MAI, 1937
VALUATION ROLL OF IMMOVABLE PROPERTY FOR THE FISCAL YEAR COMMENCING 1ST MAY, 1937

662

RUE ST. EVARISTE.
STREET

ARRONDISSEMENT ÉLECTORAL 4
ELECTORAL DISTRICT

QUARTIER ARUNTSIC.
WARD

COMPTE No ACCOUNT No.	SITUATION DE LA PROPRIÉTÉ LOCATION OF PROPERTY NOM ET ADRESSE DU PROPRIÉTAIRE NAME AND ADDRESS OF OWNER	CADASTRE — SUB-DIVISION		VALEUR (DOLLARS SEULEMENT) — VALUE (DOLLARS ONLY)					Entretien des Trottoirs Maintenance of Sidewalks Pcs. Front Fl.	VOÛTES VAULTS	RÉSOLUTION REDUCTION NO.
		OCCUPATION ET/AND DÉNOMINATION	TERRAIN LAND	BÂTIMENT BUILDINGS	EXEMPT	CATHOLIQUE CATHOLIC	PROTESTANTE PROTESTANT	NEUTRE NEUTRAL			
7 456 66	LOT ST. EVARISTE. MONTREAL PARK CO C/O E. OSTIGUY ALDRED BLDG.	PAR. ST. LAURENT. 30 450 N	100				100				
7 456 67	LOT ST. EVARISTE. DO	30 451 N	100				100				
7 456 68	LOT ST. EVARISTE. DO	30 452 N	100				100				
7 456 69	LOT ST. EVARISTE. DO	30 453 N	100				100				
7 456 70	LOT ST. EVARISTE. DO	30 454 N	100				100				
7 456 71	LOT ST. EVARISTE. DO	30 455 N	100				100				
7 456 72	LOT ST. EVARISTE. DO	30 456 N	100				100				
7 456 73	LOT ST. EVARISTE. DO	30 457 N	100				100				
7 456 74	LOT ST. EVARISTE. DO	30 458 N	100				100				
7 456 75	LOT ST. EVARISTE. DO	30 459 N	100				100				

CITÉ DE
CITY OF **MONTREAL**

661

RÔLE D'ÉVALUATION DES IMMEUBLES POUR L'EXERCICE FINANCIER COMMENÇANT LE 1ER MAI, 1937
VALUATION ROLL OF IMMOVABLE PROPERTY FOR THE FISCAL YEAR COMMENCING 1ST MAY, 1937

RUE ST. EVARISTE.
STREET

ARRONDISSEMENT ÉLECTORAL 4
ELECTORAL DISTRICT

QUARTIER HUNTSIC.
WARD

COMPTE No ACCOUNT No.	SITUATION DE LA PROPRIÉTÉ LOCATION OF PROPERTY NOM ET ADRESSE DU PROPRIÉTAIRE NAME AND ADDRESS OF OWNER	CADASTRE - SUB-DIVISION		VALEUR (DOLLARS SEULEMENT) -- VALUE (DOLLARS ONLY)					Entretien des Trottoirs Maintenance of Sidewalks Pcs. Front Fl.	VOÛTES VAULTS	RÉSOLUTION REDUCTION NO.
		OCCUPATION ET/AND DÉNOMINATION	TERRAIN LAND	BÂTIMENTS BUILDINGS	EXEMPT	CATHOLIQUE CATHOLIC	PROTESTANTE PROTESTANT	NEUTRE NEUTRAL			
745676	LOT ST. EVARISTE. MONTREAL PARK CO C/O E. OSTIGUY ALDRED BLDG.	PAR. ST. LAURENT. 30 460 N	100					100			
745677	LOT ST. EVARISTE. DO	30 461 N	100					100			
745678	LOT ST. EVARISTE. DO	30 462 N	100					100			
745679	LOT ST. EVARISTE. DO	30 463 N	100					100			
745680	LOT ST. EVARISTE. DO	30 464 N	100					100			
745681	LOT ST. EVARISTE. LA CITE DE MONTREAL.	30 465 EX	100		100						
745682	LOT ST. EVARISTE. MONTREAL PARK CO A/S E. OSTIGUY ALDRED BLDG <u>FORBES</u>	30 466 N	100					100			
745683	LOT ST. EVARISTE. DO	30 469 N	100					100			
745684	LOT ST. EVARISTE. DO	30 470 N	100					100			
745685	LOT ST. EVARISTE. DO	30 471 N	100					100			

RÔLE D'ÉVALUATION DES IMMEUBLES POUR L'EXERCICE FINANCIER COMMENÇANT LE 1ER MAI, 1937
VALUATION ROLL OF IMMOVABLE PROPERTY FOR THE FISCAL YEAR COMMENCING 1ST MAY, 1937

RUE ST. EVARISTE.
STREET

ARRONDISSEMENT ÉLECTORAL 4
ELECTORAL DISTRICT

QUARTIER AHUNTSIC
WARD

COMPTE No ACCOUNT No.	SITUATION DE LA PROPRIÉTÉ LOCATION OF PROPERTY NOM ET ADRESSE DU PROPRIÉTAIRE NAME / ND ADDRESS OF OWNER	CADASTRE - SUB-DIVISION		VALEUR (DOLLARS SEULEMENT) - VALUE (DOLLARS ONLY)						Entretien des Trottoirs Maintenance of Sidewalks Pds. Front Pl.	VOÛTES VAULTS	RÉSOLUTION REDUCTION NO.
		OCCUPATION ET/AND DÉNOMINATION		TERRAIN LAND	BÂTIMENTS BUILDINGS	EXEMPT	CATHOLIQUE CATHOLIC	PROTESTANTE PROTESTANT	NEUTRE NEUTRAL			
7 456 86	LOT ST. EVARISTE. MONTREAL PARK CO A/S E. OSTIGUY ALDRED BLDG.	PAR. ST. LAURENT. 30 472	N	100				100				
7 456 87	LOT ST. EVARISTE. DO	30 473	N	100				100				
7 456 88	LOT ST. EVARISTE. ANTONIO ONOFRID 2030 DEMONTIGNY EST.	30 474 LABORER C	C	100		100						
7 456 89	LOT ST. EVARISTE. MONTREAL PARK CO A/S E. OSTIGUY ALDRED BLDG	30 475	N	100				100				
7 456 90	LOT ST. EVARISTE. DO	30 476	N	100				100				
7 456 91	LOT ST. EVARISTE. DO	30 477	N	100				100				
7 456 92	LOT ST. EVARISTE. DO	30 478	N	100				100				
7 456 93	LOT ST. EVARISTE. DO	30 479	N	100				100				
7 456 94	LOT ST. EVARISTE. DO	30 480	N	100				100				
7 456 95	LOT ST. EVARISTE. DO	30 481	N	100				100				

CITÉ DE MONTREAL
CITY OF

666

RÔLE D'ÉVALUATION DES IMMEUBLES POUR L'EXERCICE FINANCIER COMMENÇANT LE 1ER MAI, 1937
VALUATION ROLL OF IMMOVABLE PROPERTY FOR THE FISCAL YEAR COMMENCING 1ST MAY, 1937

RUE ST. EVARISTE. ARRONDISSEMENT ÉLECTORAL 4 QUARTIER AHUNTSIC.
STREET ELECTORAL DISTRICT WARD

COMPTE No ACCOUNT No.	SITUATION DE LA PROPRIÉTÉ LOCATION OF PROPERTY NOM ET ADRESSE DU PROPRIÉTAIRE NAME AND ADDRESS OF OWNER	CADASTRE - SUB-DIVISION		VALEUR (DOLLARS SEULEMENT) - VALUE (DOLLARS ONLY)					Entretien des Trottoirs Maintenance of Sidewalks Pds. Front Pl.	VOÛTES VAULTS	RESOLUTION REDUCTION NO.	
		OCCUPATION ET/AND DÉNOMINATION	TERRAIN LAND	BÂTIMENTS BUILDINGS	EXEMPT	CATHOLIQUE CATHOLIC	PROTESTANTE PROTESTANT	NEUTRE NEUTRAL				JUIVE JEWISH
		PAR. ST. LAURENT.										
745696	LOT ST. EVARISTE. MONTREAL PARK CO A/S E. OSTIGUY ALDRED BLDG.	30 482 N	100					100				
745697	LOT ST. EVARISTE. DO	30 483 N	100					100				
745698	LOT ST. EVARISTE. DO	30 484 N	100					100				
745699	LOT ST. EVARISTE. DO	30 485 N	100					100				
745700	LOT ST. EVARISTE. DO	30 486 N	100					100				
745701	LOT ST. EVARISTE. DO	30 487 N	100					100				
745702	LOT ST. EVARISTE. DO	30 488 N	100					100				
745703	LOT ST. EVARISTE. FAKUBS DALKUS (A) 6730 3 EME AVE ROSEMONT.	30 489 LABORER C	100			100						
745704	LOT ST. EVARISTE. ALBERT GARIÉPY	30 490 CORDONNIER C	100			100						
745705	LOT ST. EVARISTE. MONTREAL PARK CO A/S E. OSTIGUY ALDRED BLDG.	30 491 N	100					100				

CITÉ DE
CITY OF **MONTREAL**

687

RÔLE D'ÉVALUATION DES IMMEUBLES POUR L'EXERCICE FINANCIER COMMENÇANT LE 1ER MAI, 1937
VALUATION ROLL OF IMMOVABLE PROPERTY FOR THE FISCAL YEAR COMMENCING 1ST MAY, 1937

RUE ST. EVARISTE.
STREET

ARRONDISSEMENT ÉLECTORAL 4
ELECTORAL DISTRICT

QUARTIER AHUNTSIC.
WARD

COMPTE No ACCOUNT No.	SITUATION DE LA PROPRIÉTÉ LOCATION OF PROPERTY NOM ET ADRESSE DU PROPRIÉTAIRE NAME AND ADDRESS OF OWNER	CADASTRE - SUB-DIVISION OCCUPATION ET/AND DÉNOMINATION	VALEUR (DOLLARS SEULEMENT) - VALUE (DOLLARS ONLY)					Entretien des Trottoirs Maintenance of Sidewalks Pds. Front Fl.	VOÛTES VAULTS	RÉSOLUTION REDUCTION NO.
			TERRAIN LAND	BÂTIMENTS BUILDINGS	EXEMPT	CATHOLIQUE CATHOLIC	PROTESTANTE PROTESTANT			
7 45706	LOT ST. EVARISTE. MONTREAL PARK CO A/S E. OSTIGUY ALDRED BLDG.	PAR. ST. LAURENT. 30 492 N	100					100		
7 45707	LOT ST. EVARISTE. BENJAMIN ST. PIERRE 8283 AVE DES BELGES.	30 493 EMP. CIVIL C	100			100				
7 45708	LOT ST. EVARISTE. MONTREAL PARK CO A/S E. OSTIGUY ALDRED BLDG.	30 494 N	100					100		
7 45709	LOT ST. EVARISTE. ALBERT C. MC CULLOCK 4330 BEACONSFIELD N.D.G.	30 495 P	100				100			
7 45710	LOT ST. EVARISTE. DO	30 496 P	100				100			
7 45711	LOT ST. EVARISTE. LUCILLE MAC DONELL ¾ GEORGE DUNCAN MAC DONELL ¼	30 497 SPINSTER P (DEMENT)	100				100			
7 45711 7 45712	LOT ST. EVARISTE. MONTREAL PARK CO A/S E. OSTIGUY ALDRED BLDG.	30 498-1 N	100					100		
7 45713	LOT ST. EVARISTE. DO	30 498-2 N	100					100		
7 45714	LOT ST. EVARISTE. DO	30 498-3 499-1 N	100					100		

CITÉ DE MONTREAL
CITY OF

668

RÔLE D'ÉVALUATION DES IMMEUBLES POUR L'EXERCICE FINANCIER COMMENÇANT LE 1ER MAI, 1937
VALUATION ROLL OF IMMOVABLE PROPERTY FOR THE FISCAL YEAR COMMENCING 1ST MAY, 1937

RUE ST. EVARISTE.
STREET

ARRONDISSEMENT ÉLECTORAL 4
ELECTORAL DISTRICT

QUARTIER AHUNTSIC.
WARD

COMPTE NO ACCOUNT NO.	SITUATION DE LA PROPRIÉTÉ LOCATION OF PROPERTY NOM ET ADRESSE DU PROPRIÉTAIRE NAME AND ADDRESS OF OWNER	CADASTRE — SUB-DIVISION		VALEUR (DOLLARS SEULEMENT) — VALUE (DOLLARS ONLY)						Entretien des Trottoirs Maintenance of Sidewalks Pds. Front Pl.	VOÛTES VAULTS	RÉSOLUTION REDUCTION NO.	
		OCCUPATION ET/AND DÉNOMINATION		TERRAIN LAND	BÂTIMENTS BUILDINGS	EXEMPT	CATHOLIQUE CATHOLIC	PROTESTANTE PROTESTANT	NEUTRE NEUTRAL				JUIVE JEWISH
		PAR. ST. LAURENT.											
745715	LOT ST. EVARISTE. MONTREAL PARK CO A/S E. OSTIGUY ALDRED BLDG.	30 499-2 N		100				100					
745716	LOT ST. EVARISTE. DO	30 499-3 N		100				100					
745717	LOT ST. EVARISTE. WILLIAM P. KING 122 PERCIVAL AVE MONTREAL	30 500 SALESMAN WEST. C		100		100							
745718	LOT ST. EVARISTE. MONTREAL PARK CO A/S E. OSTIGUY ALDRED BLDG.	30 501 N		100				100					
745719	LOT ST. EVARISTE. DO	30 502 N		100				100					
745720	LOT ST. EVARISTE. MICHAEL BARRY 1115 ANDERSON.	30 503 DOORMAN C		100		100							
745721	LOT ST. EVARISTE. MONTREAL PARK CO A/S E. OSTIGUY ALDRED BLDG.	30 504 N		100				100					
745722	LOT ST. EVARISTE. DO	30 505 N		100				100					
745723	LOT ST. EVARISTE. DO	30 506 N		100				100					
-----NOTRE-DAME DES ANGES-----													

RÔLE D'ÉVALUATION DES IMMEUBLES POUR L'EXERCICE FINANCIER COMMENÇANT LE 1ER MAI, 1937
VALUATION ROLL OF IMMOVABLE PROPERTY FOR THE FISCAL YEAR COMMENCING 1ST MAY, 1937

RUE NOTRE DAME DES ANGES.
STREET

ARRONDISSEMENT ÉLECTORAL 4
ELECTORAL DISTRICT

QUARTIER AHUNTSIC.
WARD

COMPTE No ACCOUNT No.	SITUATION DE LA PROPRIÉTÉ LOCATION OF PROPERTY NOM ET ADRESSE DU PROPRIÉTAIRE NAME AND ADDRESS OF OWNER	CADASTRE - SUB-DIVISION OCCUPATION ET/AND DÉNOMINATION	VALEUR (DOLLARS SEULEMENT) - VALUE (DOLLARS ONLY)					Entretien des Trottoirs Maintenance of Sidewalks Pds. Front Pl.	VOÛTES VAULTS	RÉSOLUTION REDUCTION NO.
			TERRAIN LAND	BÂTIMENTS BUILDINGS	EXEMPT	VALEUR TOTALE - TOTAL VALUE				
						CATHOLIQUE CATHOLIC	PROTESTANTE PROTESTANT	NEUTRE NEUTRAL	JUIVE JEWISH	
		PAR. ST. LAURENT. BLVD. GOUIN O.								
7 457 24	12323-21 N-D DES ANGES	34 PT 54 PT 55 PT 53 C ALINE HODGE DAVID PHILIPPE HODGE 4468 GIROUARD AVE N.D.G.	660	3540		4200				40
7 457 25	12325 N. D. DES ANGES	34 PT 53 PT 52 C CLARA JOHNSON VVE DE ARMAND JAURON 194 RUE PRINCIPALE ST. LAURENT QUE.	650	2350		3000				40
7 457 26	12331 N D DES ANGES	34 PT 52 C MARIE BLANCHE ZULMA POISSONNIER EPSE DE J.A. EMILE BOILEAU 4702 FABRE.	600	2400		3000				40
7 457 27	12343 N D DES ANGES	34 51 50 C WILFRID GRANGER 12343 N D DES ANGES.	1550	1950		3500				100
7 457 28	12359 N D DES ANGES	34 49 48 47 PT 46 C HERMINA HUDON VVE DE OLIVIER DEGUISE 5404 GROVENHILL AVE.,	2600	900		3500				180

RÔLE D'ÉVALUATION DES IMMEUBLES POUR L'EXERCICE FINANCIER COMMENÇANT LE 1ER MAI, 1937
VALUATION ROLL OF IMMOVABLE PROPERTY FOR THE FISCAL YEAR COMMENCING 1ST MAY, 1937

RUE NOTRE DAME DES ANGES.
STREET

ARRONDISSEMENT ÉLECTORAL
ELECTORAL DISTRICT

QUARTIER ANUNTSIG.
WARD

COMPTE No ACCOUNT No.	SITUATION DE LA PROPRIÉTÉ LOCATION OF PROPERTY NOM ET ADRESSE DU PROPRIÉTAIRE NAME AND ADDRESS OF OWNER	CADASTRE — SUB-DIVISION OCCUPATION ET/AND DÉNOMINATION	VALEUR (DOLLARS SEULEMENT) — VALUE (DOLLARS ONLY)							Entretien des Trottoirs Maintenance of Sidewalks Pds. Front Pl.	VOÛTES VAULTS	RÉSOLUTION REDUCTION NO.
			TERRAIN LAND	BÂTIMENTS BUILDINGS	EXEMPT	VALEUR TOTALE — TOTAL VALUE						
						CATHOLIQUE CATHOLIC	PROTESTANTE PROTESTANT	NEUTRE NEUTRAL	JUIVE JEWISH			
7 457 29	12367-65 N D DES ANGES JOSUE MILOT 12367 N D DES ANGES.	PAR. ST. LAURENT. 34 PT 46 45 C	11 50	28 50		40 00				70		
7 457 30	LOT N D DES ANGES. MARIE GAUDREAU VVE DE PHILIAS WILSON 5258 AVE DU PARC.	34 44 C	8 00			8 00				50		
7 457 31	LOT N D DES ANGES DANIEL EUGENE LECAVALIER 3597 STE. FAMILLE.	34 43 C	8 00			8 00				50		
7 457 32	12397 N D DES ANGES ALBERT CAYA 12397 NOTRE DAME DES ANGES.	34 42 41 EMP. CIVIL C	16 00	14 00		30 00				100		
7 457 33	12407 N D DES ANGES BLANCHE ROSARIA DUBREUIL VVE DE JOSEPH HENRI BROSSARD 2060 ST. DENIS.	34 40 39 38 C	24 00	26 00		50 00				150		
7 457 34	12419 N D DES ANGES ARCHIE D.H. HALL 12419 N D DES ANGES.	34 37 TRAVELLER P	8 00	12 00			20 00			50		
7 457 35	12425 N D DES ANGES. GABRIELLE MAURICE EPSE S. DE HERVE LABELLE 12425 N-D DES ANGES. 12425	34 36 B. DE C	8 00	17 00		25 00				50		

RÔLE D'ÉVALUATION DES IMMEUBLES POUR L'EXERCICE FINANCIER COMMENÇANT LE 1ER MAI, 1937
VALUATION ROLL OF IMMOVABLE PROPERTY FOR THE FISCAL YEAR COMMENCING 1ST MAY, 1937

RUE NOTRE DAME DES ANGES ARRONDISSEMENT ÉLECTORAL 4 QUARTIER AHUNTSIC.
STREET ELECTORAL DISTRICT WARD

COMPTE No ACCOUNT No.	SITUATION DE LA PROPRIÉTÉ LOCATION OF PROPERTY NOM ET ADRESSE DU PROPRIÉTAIRE NAME AND ADDRESS OF OWNER	CADASTRE — SUB-DIVISION OCCUPATION ET/AND DÉNOMINATION	VALEUR (DOLLARS SEULEMENT) — VALUE (DOLLARS ONLY)					Entretien des Trottoirs Maintenance of Sidewalks Pds. Front Pl.	VOÛTES VAULTS	RÉSOLUTION REDUCTION NO.	
			TERRAIN LAND	BÂTIMENTS BUILDINGS	EXEMPT	CATHOLIQUE CATHOLIC	PROTESTANTE PROTESTANT				NEUTRE NEUTRAL
7 45736	12433 N-D DES ANGES. OCTAVE LEMAY 230 REDFERN. AVE.	PAR. ST. LAURENT. 34 35 34 33 32 ARR 31 ENTREPRENEUR C	4000	1000		5000				25	
7 45737	LOT N-D DES ANGES. DO	34 30 C	1300			1300				---	
<u>T R A V E R S E Z</u>											
7 45738	LOT N-D DES ANGES. J. EDMOND LABRECQUE (DECEDE A/S SOC. D'ADMINISTRATION & FIDUCIE 5 ST. JACQUES E.	34 28 22/7/36 C	1900			1900					
7 45739	12472 N-D DES ANGES DO	34 27 26 C	1600	1200		2800				100	
7 45740	12452 N-D DES ANGES HERVE LABELLE 12452 N-D DES ANGES.	34 25 24 23 DESSINATEUR C	2400	1600		4000				150	
7 45741	12430 N-D DES ANGES. PACIFIQUE VANDELAC 451 PLACE JACQUES CARTIER.	34 22 21 20 HOTELIER C	2400	1100		3500				150	

RÔLE D'ÉVALUATION DES IMMEUBLES POUR L'EXERCICE FINANCIER COMMENÇANT LE 1ER MAI, 1937
VALUATION ROLL OF IMMOVABLE PROPERTY FOR THE FISCAL YEAR COMMENCING 1ST MAY, 1937

RUE NOTRE DAME DES ANGES. ARRONDISSEMENT ÉLECTORAL 4 QUARTIER AHUNTSIC.
STREET ELECTORAL DISTRICT WARD

COMPTE No ACCOUNT No.	SITUATION DE LA PROPRIÉTÉ LOCATION OF PROPERTY NDM ET ADRESSE DU PROPRIÉTAIRE NAME AND ADDRESS OF OWNER	CADASTRE — SUB-DIVISION OCCUPATION ET/AND DÉNOMINATION	VALEUR (DOLLARS SEULEMENT) — VALUE (DOLLARS ONLY)							Entrée des Trottoirs Maintenance of Sidewalks Pds. Front Pl.	VOÛTES VAULTS	RÉSOLUTION REDUCTION NO.
			TERRAIN LAND	BÂTIMENTS BUILDINGS	VALEUR TOTALE — TOTAL VALUE							
			EXEMPT	CATHOLIQUE CATHOLIC	PROTESTANTE PROTESTANT	NEUTRE NEUTRAL	JUIVE JEWISH					
7 457 48	12334 N-D DES ANGES. JOSEPH LAROCHELLE 4325 DROLET. BLVD GOUIN O.	PAR. ST. LAURENT. 34 5-2 5-1 4-2 4-1 3 STENOGRAPHE C	2250	950		3200				141		
-----E B E C H E T T E-----												
-----A E 4-----												

RÔLE D'ÉVALUATION DES IMMEUBLES POUR L'EXERCICE FINANCIER COMMENÇANT LE 1ER MAI, 1937
VALUATION ROLL OF IMMOVABLE PROPERTY FOR THE FISCAL YEAR COMMENCING 1ST MAY, 1937

RUE
STREET **FRECHETTE**

ARRONDISSEMENT ÉLECTORAL **4**
ELECTORAL DISTRICT

QUARTIER **AHUNTSIC.**
WARD

COMPTÉ NO ACCOUNT NO.	SITUATION DE LA PROPRIÉTÉ LOCATION OF PROPERTY NOM ET ADRESSE DU PROPRIÉTAIRE NAME AND ADDRESS OF OWNER	CADASTRE -- SUB-DIVISION OCCUPATION ET/AND DÉNOMINATION	VALEUR (DOLLARS SUPPLEMENT) -- VALUE (DOLLARS ONLY)					Entretien des Trottoirs Maintenance of Sidewalks Pds. Front Fl.	VOÛTES VAULTS	RÉSOLUTION REDUCTION NO.	
			TERRAIN LAND	BÂTIMENTS BUILDINGS	EXEMPT	VALEUR TOTALE -- TOTAL VALUE					
						CATHOLIQUE CATHOLIC	PROTESTANTE PROTESTANT	NEUTRE NEUTRAL	JUIVE JEWISH		
7 45749	LOT FRECHETTE WILFRID LORRAIN 122 BLVD LEVESQUE L'ABORD A PLOUFFE	PAR. ST. LAURENT. 35 3 MNFTR. C	450			450				46	
7 45750	LOT FRECHETTE DO	35 4 C	550			550				50	
7 45751	12349-51 FRECHETTE EDOUARD COUSINEAU 12344 N-D DES ANGES.	35 5 GENT. C	650	4050		4700				50	
7 45752	LOT FRECHETTE DO	35 6 C	650			650				50	
7 45753	LOT FRECHETTE DO	35 7 C	650			650				50	
7 45754	LOT FRECHETTE EMERY CHOQUETTE 2086 ST. HUBERT.	35 8 EPICIER C	650			650				50	
7 45755	LOT FRECHETTE DO	35 9 C	650			650				50	
7 45756	LOT FRECHETTE DO	35 10 C	650			650				50	
7 45757	LOT FRECHETTE DO	35 11 C	650			650				50	
7 45758	LOT FRECHETTE YANCREDE TRUDEL 738 MC EACHRAN AVE., OUT.	35 12 C	650			650				50	

RÔLE D'ÉVALUATION DES IMMEUBLES POUR L'EXERCICE FINANCIER COMMENÇANT LE 1ER MAI, 1937
VALUATION ROLL OF IMMOVABLE PROPERTY FOR THE FISCAL YEAR COMMENCING 1ST MAY, 1937

RUE FRECHETTE ARRONDISSEMENT ÉLECTORAL QUARTIER ANUNTSIC.
STREET ELECTORAL DISTRICT WARD

COMPTE No ACCOUNT No.	SITUATION DE LA PROPRIÉTÉ LOCATION OF PROPERTY NOM ET ADRESSE DU PROPRIÉTAIRE NAME AND ADDRESS OF OWNER	CADASTRE - SUB-DIVISION OCCUPATION ET/AND DÉNOMINATION	VALEUR (DOLLARS SEULEMENT) - VALUE (DOLLARS ONLY)							Entretien des Trotoirs Maintenance of Sidewalks Pds. Front Pt.	VOÛTES VAULTS	RÉSOLUTION REDUCTION NO.
			TERRAIN LAND	BÂTIMENTS BUILDINGS	EXEMPT	CATHOLIQUE CATHOLIC	PROTESTANTE PROTESTANT	NEUTRE NEUTRAL	JUIVE JEWISH			
		PAR. ST. LAURENT.										
	<u>BOCAGE</u>											
7 457 59	LOT FRECHETTE J. ONESIME LABRECQUE 975 WOLFE	35 18 MARCHAND C	650				650				50	
7 457 60	12431 FRECHETTE ARISTIDE BOILEAU 5024 GARNIER.	35 19 PT 20 ENTREPRENEUR C	1050	1350			2400				77.4	
7 457 61	12441 FRECHETTE WM CHARLES BATTEN 12441 FRECHETTE. <i>Louise J. Smith, his wife</i>	35 PT 20 21 MECHANIC P	1080	1170			2250				75	
7 457 62	LOT FRECHETTE ALBAN LANGLOIS 12457 FRECHETTE	35 22 NEGOCIANT. C	650				650				50	
7 457 63	12457 FRECHETTE DO	35 23 C	650	550			1200				50	
7 457 64	LOT FRECHETTE DO	35 24 C	650				650				50	
7 457 65	FRECHETTE J. EDMOND LABRECQUE (DECEDE 22/7/36) A/S SOC. D'ADM & FIDUCIE 5 ST. JACQUES E.	35 PT 25 C	350	150			500				30	
7 457 66	12489 FRECHETTE HENRI LABRECQUE 957 CHERRIER.	35 PT 25 IN 26 ARR 27 ING CIVIL. C	2600	1600			4200				20	

CITÉ DE
CITY OF **MONTREAL**

626

RÔLE D'ÉVALUATION DES IMMEUBLES POUR L'EXERCICE FINANCIER COMMENÇANT LE 1ER MAI, 1937
VALUATION ROLL OF IMMOVABLE PROPERTY FOR THE FISCAL YEAR COMMENCING 1ST MAY, 1937

RUE
STREET FRECHETTE.

ARRONDISSEMENT ÉLECTORAL
ELECTORAL DISTRICT 4

QUARTIER
WARD AHUNTSIC.

COMPTE No ACCOUNT No.	SITUATION DE LA PROPRIÉTÉ LOCATION OF PROPERTY NOM ET ADRESSE DU PROPRIÉTAIRE NAME AND ADDRESS OF OWNER	CADASTRE - SUB-DIVISION OCCUPATION ET/AND DÉNOMINATION	VALEUR (DOLLARS SEULEMENT) - VALUE (DOLLARS ONLY)						Entretien des Trottoirs Maintenance of Sidewalks Pds. Front FL	VOÛTES VAULTS	RÉSOLUTION REDUCTION NO.
			TERRAIN LAND	BÂTIMENTS BUILDINGS	VALEUR TOTALE - TOTAL VALUE						
			EXEMPT	CATHOLIQUE CATHOLIC	PROTESTANTE PROTESTANT	NEUTRE NEUTRAL	JUIVE JEWISH				
7 457 67	LOT FRECHETTE. HENRI LABRECQUE. 957 CHERRIER.	PAR. ST. LAURENT. 35 28 ING. CIVIL. C	1250			1250					
<u>T R A V E R S E Z</u>											
7 457 68	12442 FRECHETTE GEORGE HENRY PRINCE 12442 FRECHETTE.	35 37 INSPECTEUR P	650	2150		2800			50		
7 457 69	12436 FRECHETTE PERCY WM MAUGHAM 12436 FRECHETTE.	35 38 CLERK P	650	1850		2500			50		
7 457 70	TRANSPORTE A #745783										
7 457 71	12420 FRECHETTE WM C MARTIN. 12420 FRECHETTE.	35 40 OPERATEUR P	650	1150		1800			50		
<u>DU BOCAGE</u>											
7 457 72	LOT FRECHETTE JOSEPH AINEY 8439 OROLET.	35 45 EMP CIVIL. C	550			550			45		
7 457 73	12360 FRECHETTE LA COMMISSION DES ECOLES CATHOLIQUES DE MONTREAL. 117 STE. CATHERINE O. (ECOLE)	35 46 47 48 49 50 51 EX	3900	4100	8000				300		

CITÉ DE
CITY OF **MONTREAL**

677

RÔLE D'ÉVALUATION DES IMMEUBLES POUR L'EXERCICE FINANCIER COMMENÇANT LE 1ER MAI, 1937
VALUATION ROLL OF IMMOVABLE PROPERTY FOR THE FISCAL YEAR COMMENCING 1ST MAY, 1937

RUE
STREET FRECHETTE.

ARRONDISSEMENT ÉLECTORAL
ELECTORAL DISTRICT 4

QUARTIER
WARD AMUNTSIC.

COMPTE No ACCOUNT No.	SITUATION DE LA PROPRIÉTÉ LOCATION OF PROPERTY NOM ET ADRESSE DU PROPRIÉTAIRE NAME AND ADDRESS OF OWNER	CADASTRE — SUB-DIVISION OCCUPATION ET/AND DÉNOMINATION	VALEUR (DOLLARS SEULEMENT) — VALUE (DOLLARS ONLY)							Entretien des Trottoirs Maintenance of Sidewalks Pav. Front Pl.	VOÛTES VAULTS	RÉSOLUTION REDUCTION NO.
			TERRAIN LAND	BÂTIMENTS BUILDINGS	EXEMPT	CATHOLIQUE CATHOLIC	PROTESTANTE PROTESTANT	NEUTRE NEUTRAL	JUIVE JEWISH			
7 45774	LOT FRECHETTE JACOB LEVY 3665 DROLET.	PAR. ST. LAURENT. 35 52 TRAVELLER J	600						600	50		
7 45775	LOT FRECHETTE JULIENNE COSSETTE VVE DE FERDINAND VEILLETTE 6726 CH. COLOMB	35 53 C	400				400			50		
7 45776	12332-26 FRECHETTE ALFRED RACINE JR. 12326 FRECHETTE. BLVD. GOUIN O.	35 54 TAIL DE PIERRE C	500 600	3800 4900			4300 5500			46	7030	
		-----STE. CROIX-----										
		-----A E 4-----										

RÔLE D'ÉVALUATION DES IMMEUBLES POUR L'EXERCICE FINANCIER COMMENÇANT LE 1ER MAI, 1937
VALUATION ROLL OF IMMOVABLE PROPERTY FOR THE FISCAL YEAR COMMENCING 1ST MAY, 1937

RUE STE. CROIX
STREET

ARRONDISSEMENT ÉLECTORAL 4
ELECTORAL DISTRICT

QUARTIER AHUNTSIC.
WARD

COMPTE No ACCOUNT No.	SITUATION DE LA PROPRIÉTÉ LOCATION OF PROPERTY NOM ET ADRESSE DU PROPRIÉTAIRE NAME AND ADDRESS OF OWNER	CADASTRE - SUB-DIVISION OCCUPATION ET/AND DÉNOMINATION	VALEUR (DOLLARS SEULEMENT) - VALUE (DOLLARS ONLY)							Entretien des Trottoirs Maintenance of Sidewalks Pds. Front Pl.	VOÛTES VAULTS	RÉSOLUTION REDUCTION No.
			TERRAIN LAND	BÂTIMENTS BUILDINGS	VALEUR TOTALE - TOTAL VALUE							
			EXEMPT	CATHOLIQUE CATHOLIC	PROTESTANTE PROTESTANT	NEUTRE NEUTRAL	JUIVE JEWISH					
7 45777	LOT STE. CROIX ALBINE CHEVALIER VVE DE JOSEPH RIOPEL 3439 BLVD GOUIN O. 3439	PAR. ST. LAURENT. 35 59 C	650							50		
7 45778	12331-35 STE. CROIX OSCAR DAGENAIS 12331 STE. CROIX	35 60 MECANICIEN. C	650	5850						6500	50	
7 45779	12339 STE. CROIX LA COMMISSION DES ECOLES CATHOLIQUES DE MONTREAL 117 STE. CATHERINE O. (RESIDENCE DES ^{freres} PERES)	35 61 62 EX	1200	4800	6000					100		
7 45780	12345 STE. CROIX 00 (ECOLE)	35 63 64 65 EX	1800	93200	95000					150		
7 45781	12357-59 STE. CROIX MARIE LOUISE JAMBY VVE DE FREDERIC MARTINEAU ST. LEONARD PORT MAURICE QUE.	35 66 C	600	2900						3500	50	
7 45782	12365 STE. CROIX MARIE ERNESTINE ALICE PROVOST 4523 BOYER	35 67 C	550	1950						2500	45	
7 45783	<u>BOCAGE</u> 12485 12435 STE. CROIX (VOIR PAGE SUIVANTE)	35 72 DE LA 35 71 35 73 74										

RÔLE D'ÉVALUATION DES IMMEUBLES POUR L'EXERCICE FINANCIER COMMENÇANT LE 1ER MAI, 1937
VALUATION ROLL OF IMMOVABLE PROPERTY FOR THE FISCAL YEAR COMMENCING 1ST MAY, 1937

RUE STE. CROIX,
STREET

ARRONDISSEMENT ÉLECTORAL 4
ELECTORAL DISTRICT

QUARTIER AHUNTSIC
WARD

COMPTE No ACCOUNT No.	SITUATION DE LA PROPRIÉTÉ LOCATION OF PROPERTY NOM ET ADRESSE DU PROPRIÉTAIRE NAME AND ADDRESS OF OWNER	CADASTRE - SUB-DIVISION OCCUPATION ET/AND DÉNOMINATION	VALEUR (DOLLARS SEULEMENT) - VALUE (DOLLARS ONLY)					Entretien des Trotoirs Maintenance of Sidewalks Pds. Front FL	VOÛTES VAULTS	RÉSOLUTION REDUCTION NO.	
			TERRAIN LAND	BÂTIMENTS BUILDINGS	VALEUR TOTALE - TOTAL VALUE						
					EXEMPT	CATHOLIQUE CATHOLIC	PROTESTANTE PROTESTANT	NEUTRE NEUTRAL	JUIVE JEWISH		
7 45783(SUITE)	PAR. ST. LAURENT. DE LA 35 39 35 75 76 77 78 79 80 81 82 ARR 83 84 85 87 ARR 88 89 PT 86 PT 86 90 91 92 93 94 95 96 97 98 99 100 101									
	(VOIR PAGE SUIVANTE)										

RÔLE D'ÉVALUATION DES IMMEUBLES POUR L'EXERCICE FINANCIER COMMENÇANT LE 1ER MAI, 1937
VALUATION ROLL OF IMMOVABLE PROPERTY FOR THE FISCAL YEAR COMMENCING 1ST MAY, 1937

RUE STE. CROIX.
STREET

ARRONDISSEMENT ÉLECTORAL 4
ELECTORAL DISTRICT

QUARTIER AHUNTSIC.
WARD

COMPTE No ACCOUNT No.	SITUATION DE LA PROPRIÉTÉ LOCATION OF PROPERTY NOM ET ADRESSE DU PROPRIÉTAIRE NAME AND ADDRESS OF OWNER	CADASTRE - SUB-DIVISION OCCUPATION ET/AND DÉNOMINATION	VALEUR (DOLLARS SEULEMENT) - VALUE (DOLLARS ONLY)					Entretien des Trottoirs Maintenance of Sidewalks Pds. Front FL	VOÛTES VAULTS	RÉSOLUTION REDUCTION NO.
			TERRAIN LAND	BÂTIMENTS BUILDINGS	EXEMPT	CATHOLIQUE CATHOLIC	PROTESTANTE PROTESTANT			
745783(SUITE)	PAR. ST. LAURENT.								
		35 PT 102								
		39 PT 4								
		25								
		26								
		27								
		28								
		PT 29								
		PT 4								
		30								
		31								
		32								
		33								
		34								
		PT 42								
		43								
		44								
		45								
		ARR 46								
		47								
48										
49										
35		PT 85								
		30								
		ARR 30								
		32								
		33								
		34								
		35								
		36								
	LES SOEURS DE LA MISERICORDE DE MONTREAL 12435 STE. CROIX (COUVENT) 12485	EX	59320	440680	500000				50	

17 1/2

17 1/2

17 1/2

17 1/2

17 1/2

17 1/2

17 1/2

17 1/2

17 1/2

17 1/2

17 1/2

17 1/2

17 1/2

17 1/2

17 1/2

17 1/2

17 1/2

17 1/2

17 1/2

17 1/2

17 1/2

17 1/2

17 1/2

17 1/2

17 1/2

17 1/2

17 1/2

17 1/2

17 1/2

17 1/2

17 1/2

17 1/2

17 1/2

(17 1/2).....

745786

Cité de Montréal.

\$500-

4-11-36

RÔLE D'ÉVALUATION DES IMMEUBLES POUR L'EXERCICE FINANCIER COMMENÇANT LE 1ER MAI, 1937
VALUATION ROLL OF IMMOVABLE PROPERTY FOR THE FISCAL YEAR COMMENCING 1ST MAY, 1937

RUE STE. CROIX
STREET

ARRONDISSEMENT ÉLECTORAL 4
ELECTORAL DISTRICT

QUARTIER AHUNTSIC.
WARD

COMPTE No ACCOUNT No.	SITUATION DE LA PROPRIÉTÉ LOCATION OF PROPERTY NOM ET ADRESSE DU PROPRIÉTAIRE NAME AND ADDRESS OF OWNER	CADASTRE - SUB-DIVISION OCCUPATION ET/AND DÉNOMINATION	VALEUR (DOLLARS SEULEMENT) - VALUE (DOLLARS ONLY)							Entretien des Trottoirs Maintenance of Sidewalks Pds. Front Pl.	VOÛTES VAULTS	RÉSOLUTION REDUCTION NO.
			TERRAIN LAND	BÂTIMENTS BUILDINGS	VALEUR TOTALE - TOTAL VALUE							
			EXEMPT	CATHOLIQUE CATHOLIC	PROTESTANTE PROTESTANT	NEUTRE NEUTRAL	JUIVE JEWISH					
745784	LOT STE. CROIX. WILFRID VILLEMUR ALICE VILLEMUR EPSE DE STANISLAS LEBLANC BLANCHE VILLEMUR EPSE DE JOSEPH LAPIERRE AURORE VILLEMUR A/S 8441 ST. DENIS.	PAR. ST. LAURENT. 35 PT 102 TAILLEUR C MNFR FORGERON FILLE MAJ.	200			200						
745785	LOT STE. CROIX HORACE VILLEMUR (DECEDE) 279 SIR GEO.-ETIENNE CARTIER. VOIR #420661	35 103 PT 104 C	650			650						
745786	LOT STE. CROIX. EMILE BOUREZTE 1049 JOUIN	35 PT 104 P. 104	550			550						
745787	12372-68 STE. CROIX. OMER RACINE 12372 STE. CROIX	35 105 EMP CIVIQUE C	600	5900		6500			45			
745788	12364-62 STE. CROIX DAMASE LAURIN 12362 STE. CROIX.	35 106 BOULANGER C	650	4150		4800			50			
745789	12356 STE. CROIX REVD JOSEPH EVARISTE CHEVALIER 12356 STE. CROIX	35 107 108 PTRE. C	1300	4700		6000			100			
745790	LOT STE. CROIX FABRIQUE NOTRE DAME DES ANGES DE CARTIERVILLE GOIN STE CROIX & BLVD GOUIN BLVD. GOUIN O.	35 109 EX	650			650			25			
			-----DE SERRES-----									
			-----A E 4-----									

CITÉ DE
CITY OF **MONTREAL**RÔLE D'ÉVALUATION DES IMMEUBLES POUR L'EXERCICE FINANCIER COMMENÇANT LE 1ER MAI, 1937
VALUATION ROLL OF IMMOVABLE PROPERTY FOR THE FISCAL YEAR COMMENCING 1ST MAY, 1937RUE DE SERRES.
STREETARRONDISSEMENT ÉLECTORAL 4
ELECTORAL DISTRICTQUARTIER AHUNTSIC.
WARD

COMPTE No ACCOUNT No.	SITUATION DE LA PROPRIÉTÉ LOCATION OF PROPERTY NOM ET ADRESSE DU PROPRIÉTAIRE NAME AND ADDRESS OF OWNER	CADASTRE -- SUB-DIVISION OCCUPATION ET/AND DÉNOMINATION	VALEUR (DOLLARS SEULEMENT) -- VALUE (DOLLARS ONLY)							Entretien des Trotoirs Maintenance of Sidewalks Pav. Front Fl.	VOÛTES VAULTS	RÉSOLUTION REOUCTION NO.
			TERRAIN LAND	BÂTIMENTS BUILDINGS	EXEMPT	VALEUR TOTALE -- TOTAL VALUE						
						CATHOLIQUE CATHOLIC	PROTESTANTE PROTESTANT	NEUTRE NEUTRAL	JUIVE JEWISH			
	<u>BLVD GOUIN O.</u>	PAR. ST. LAURENT.										
7 457 91	12325 DE SERRES.	39 101 102 OEUVRES & FABRIQUE DE LA PAROISSE DE NOTRE DAME DES ANGES DE MONTREAL COIN STE. CROIX & BLVD GOUIN O. (PRESBYTERE) EX	2400	6600	9000					140		
7 457 92	12347-49 DE SERRES.	39 11 A 21 DE LA 4 - 1 COMMISSION DES ECOLES CATHOLIQUES DE MONTREAL 117 STE. CATHERINE O. (ECOLE) EX	4800	45200	50000					275		
7 457 93	LOT DE SERRES SUCC GASPARD DE SERRES (POUR NOMS VOIR NO. #745867) A/S 57 ST. JACQUES O.	39 23 C	380				380					
7 457 94	LOT DE SERRES. DO	39 24 C	380				380					
7 457 95	LOT DE SERRES. MARIE BLANCHE ARB EPSE DE CHARLES A GRATTON 12445 AVE DE SERRES.	39 35 VOYAGEUR C	800				800					
7 457 96	12445 DE SERRES DO	39 36 C	800	3200			4000					

RÔLE D'ÉVALUATION DES IMMEUBLES POUR L'EXERCICE FINANCIER COMMENÇANT LE 1ER MAI, 1937
VALUATION ROLL OF IMMOVABLE PROPERTY FOR THE FISCAL YEAR COMMENCING 1ST MAY, 1937

RUE DE SERRES.
STREET

ARRONDISSEMENT ÉLECTORAL 4
ELECTORAL DISTRICT

QUARTIER AHUNTSIC.
WARD

COMPTE No ACCOUNT No.	SITUATION DE LA PROPRIÉTÉ LOCATION OF PROPERTY NOM ET ADRESSE DU PROPRIÉTAIRE NAME AND ADDRESS OF OWNER	CADASTRE — SUB-DIVISION		VALEUR (DOLLARS SEULEMENT) — VALUE (DOLLARS ONLY)						Entretien des Trotoirs Maintenance of Sidewalks Pds. Front Ft.	VOÛTES VAULTS	RÉSOLUTION REDUCTION NO.
		OCCUPATION ET/AND DÉNOMINATION		TERRAIN LAND	BÂTIMENTS BUILDINGS	EXEMPT	CATHOLIQUE CATHOLIC	PROTESTANTE PROTESTANT	NEUTRE NEUTRAL			
7 457 97	LOT DE SERRES. EMILY MAY RADFORD WIDOW OF JAMES HARVEY ROY 66 FORDEN CRESCENT..	39	37 P	800			800					
7 457 98	LOT DE SERRES. DO	39	38 P	800			800					
7 457 99	LOT DE SERRES. DO	39	PT 39 P	600			600					
7 458 00	12473 DE SERRES. DO	39	PT 39 40 41 PT 42 P	2300	1300		3600					
		<u>TRAVERSEZ</u>										
7 458 01	LOT DE SERRES. FRANK DE RICE 12524 AVE DE SERRES.	39	PT 100 C	500			500					
7 458 02	12524 DE SERRES. DO	39	99 WATCH MAKER C	1000	1500		2500				100	
7 458 03	12526 DE SERRES. SEPHARA TREPANIER VVE DE ALBERT JOLICOEUR 2910 MAPLEWOOD APT 5.	39 39	98 PT. RIVIERE PT 100 C	1200	2200		3400					
7 458 04	LOT DE SERRES. CHARLES HENRI BISSENETTE	39	97 GERANT. C	800			800				50	

CITÉ DE
CITY OF **MONTREAL**

591

RÔLE D'ÉVALUATION DES IMMEUBLES POUR L'EXERCICE FINANCIER COMMENÇANT LE 1ER MAI, 1937
VALUATION ROLL OF IMMOVABLE PROPERTY FOR THE FISCAL YEAR COMMENCING 1ST MAY, 1937

RUE DE SERRES.
STREET

ARRONDISSEMENT ÉLECTORAL 4
ELECTORAL DISTRICT

QUARTIER AHUNTSIC.
WARD

COMPTE No ACCOUNT No.	SITUATION DE LA PROPRIÉTÉ LOCATION OF PROPERTY NOM ET ADRESSE DU PROPRIÉTAIRE NAME AND ADDRESS OF OWNER	CADASTRE — SUB-DIVISION		VALEUR (DOLLARS SEULEMENT) — VALUE (DOLLARS ONLY)						Entretien des Trotoirs Maintenance of Sidewalks Pds. Front Pl.	VOYER VAULTS	RÉSOLUTION REDUCTION NO.
		OCCUPATION ET/AND DÉNOMINATION	TERRAIN LAND	BÂTIMENTS BUILDINGS	VALEUR TOTALE — TOTAL VALUE							
					EXEMPT	CATHOLIQUE CATHOLIC	PROTESTANTE PROTESTANT	NEUTRE NEUTRAL	JUIVE JEWISH			
7 45805	LOT DE SERRES. LA CITE DE MONTREAL	39	PT. 100 EX	400	400					50		
7 45806	LOT DE SERRES. SUCC GASPARD DESERRES. 57 ST. JACQUES. O.	39	PT 96 95 94 C	1800		1800				95		
7 45807	12486 DE SERRES. LA SOCIÉTÉ ST. JEAN BAPTISTE DE MONTREAL (CAISSE NATIONALE D'ECONOMIE) 55 ST. JACQUES O.	39	93 92 91 C	2750	3250	6000				120		
7 45808	LOT DE SERRES. DO	39	90 C	950		950				40		
7 45809	12456 DE SERRES. ALLIANCE NATIONALE.	39	89 88 87 N	2400	2600			5000		120		
7 45810	12444 DE SERRES. LES SRS DE LA MISERICORDE DE MONTREAL 12485 STE. CROIX.	39	86 EX	800	5200	6000				40		
7 45811	LOT DE SERRES. DO	39	85 EX	800		800				40		

RÔLE D'ÉVALUATION DES IMMEUBLES POUR L'EXERCICE FINANCIER COMMENÇANT LE 1ER MAI, 1937
VALUATION ROLL OF IMMOVABLE PROPERTY FOR THE FISCAL YEAR COMMENCING 1ST MAY, 1937

RUE DE SERRES.
STREET

ARRONDISSEMENT ÉLECTORAL 4
ELECTORAL DISTRICT

QUARTIER AHUNTSIC.
WARD

COMPTE No ACCOUNT No.	SITUATION DE LA PROPRIÉTÉ LOCATION OF PROPERTY NOM ET ADRESSE DU PROPRIÉTAIRE NAME AND ADDRESS OF OWNER	CADASTRE -- SUB-DIVISION		VALEUR (DOLLARS SEULEMENT) -- VALUE (DOLLARS ONLY)						Entretien des Trotoirs Maintenance of Sidewalks Plus. Front Fl.	VOÛTES VAULTS	RÉSOLUTION REDUCTION NO.
		OCCUPATION ET/ANG DÉNOMINATION	TERRAIN LAND	BÂTIMENTS BUILDINGS	EXEMPT	VALEUR TOTALE -- TOTAL VALUE						
						CATHOLIQUE CATHOLIC	PROTESTANTE PROTESTANT	NEUTRE NEUTRAL	JUIVE JEWISH			
7 45812	LOT DE SERRES. SUCC GASPARD DE SERRES 57 ST. JACQUES OUEST.	39	84		650					40		
7 45813	LOT DE SERRES. DO	39	83		650					40		
7 45814	LOT DE SERRES DO	39	82		650					40		
7 45815	12412-06 DE SERRES. MARIE LOUISE GOHIER VVE DE HORMIDAS BEAULIEU 3788 BLVD GOUIN O.	39	81 80		1500	8000				9500	74	
7 45816	LOT DE SERRES. SUCC GASPARD DE SERRES 57 ST. JACQUES O.	39	77		350					350	25	
7 45817	LOT DE SERRES DO	39	76		350					350	25	
7 45818	LOT DE SERRES. DO	39	78 75		300					300	25	
7 45819	LOT DE SERRES. DO	39	74		300					300	25	
7 45820	LOT DE SERRES. DO	39	73		300					300	25	

CITÉ DE
CITY OF **MONTREAL**

686

RÔLE D'ÉVALUATION DES IMMEUBLES POUR L'EXERCICE FINANCIER COMMENÇANT LE 1ER MAI, 1937
VALUATION ROLL OF IMMOVABLE PROPERTY FOR THE FISCAL YEAR COMMENCING 1ST MAY, 1937

RUE DE SERRES.
STREET

ARRONDISSEMENT ÉLECTORAL
ELECTORAL DISTRICT

QUARTIER AHUNTSIC.
WARD

COMPTE No ACCOUNT NO.	SITUATION DE LA PROPRIÉTÉ LOCATION OF PROPERTY NOM ET ADRESSE DU PROPRIÉTAIRE NAME AND ADDRESS OF OWNER	CADASTRE -- SUB-DIVISION OCCUPATION ET/OU DÉNOMINATION		VALEUR (DOLLARS SEULEMENT) -- VALUE (DOLLARS ONLY)						Entretien des Trotoirs Maintenance of Sidewalks Pds. Front Fl.	VOÛTES VAULTS	RÉSOLUTION REDUCTION NO.
		TERRAIN LAND	BÂTIMENTS BUILDINGS	EXEMPT	CATHOLIQUE CATHOLIC	PROTESTANTE PROTESTANT	NEUTRE NEUTRAL	JUIVE JEWISH	VALEUR TOTALE -- TOTAL VALUE			
		PAR. ST. LAURENT.										
7 458 21	LOT DE SERRES. SUCC GASPARD DE SERRES 57 ST. JACQUES. OUEST.	39	72 C	300			300					25
7 458 22	LOT DE SERRES. DO	39	70 C	300			300					25
7 458 23	LOT DE SERRES. DO	39	69 C	300			300					25
7 458 24	LOT DE SERRES. DO	39	68 C	300			300					25
7 458 25	12360-62 DE SERRES. SUCC FRX XAVIER WILSON JOSEPHINE PIQUETTE VVE DE FRX XAVIER WILSON. A/S 12360 AVE DE SERRES.	39	67 C USUFTR.	380	4620		5000					25
7 458 26	LOT DE SERRES. DO	39	66 C	380			380					25
7 458 27	12356-58 DE SERRES. HORMIDAS PESANT 12358 DE SERRES.	39	65 64 BOURGEOIS C	760	3740		4500					50
7 458 28	12348-54 DE SERRES. EDOUARD LAPIERRE 12330 AVE DE SERRES.	39	63 62 61 BOURGEOIS C	1150	7850		9000					75

CITÉ DE
CITY OF **MONTREAL**

687

RÔLE D'ÉVALUATION DES IMMEUBLES POUR L'EXERCICE FINANCIER COMMENÇANT LE 1ER MAI, 1937
VALUATION ROLL OF IMMOVABLE PROPERTY FOR THE FISCAL YEAR COMMENCING 1ST MAY, 1937

RUE DE SERRES.
STREET

ARRONDISSEMENT ÉLECTORAL 4
ELECTORAL DISTRICT

QUARTIER AHUNTSIC.
WARD

COMPTE No ACCOUNT No.	SITUATION DE LA PROPRIÉTÉ LOCATION OF PROPERTY NOM ET ADRESSE DU PROPRIÉTAIRE NAME AND ADDRESS OF OWNER	CADASTRE — SUB-DIVISION OCCUPATION ET/AND DÉNOMINATION	VALEUR (DOLLARS SEULEMENT) — VALUE (DOLLARS ONLY)					Entrée des Trotoirs Maintenance of Sidewalks Pds. Front Ft.	VOÛTES VAULTS	RÉSOLUTION REDUCTION NO.
			TERRAIN LAND	BÂTIMENTS BUILDINGS	EXEMPT	VALEUR TOTALE — TOTAL VALUE				
						CATHOLIQUE CATHOLIC	PROTESTANTE PROTESTANT	NEUTRE NEUTRAL	JUIVE JEWISH	
7 458 29	12340 DE SERRES.	PAR. ST. LAURENT. 39 60 59 58 BOURGEOIS C	1250	52 50		6500				75
7 458 30	12330 DE SERRES. EDOUARD LAPIERRE 12330 AVE DE SERRES. BLVD GOUIN O.	39 57 56 C	850	31 50		4000				50
			-----A E 3-----							
			-----D I O N-----							

CITÉ DE
CITY OF **MONTREAL**

698

RÔLE D'ÉVALUATION DES IMMEUBLES POUR L'EXERCICE FINANCIER COMMENÇANT LE 1ER MAI, 1937
VALUATION ROLL OF IMMOVABLE PROPERTY FOR THE FISCAL YEAR COMMENCING 1ST MAY, 1937

RUE
STREET

AVE DION.

ARRONDISSEMENT ÉLECTORAL 3
ELECTORAL DISTRICT

QUARTIER AHUNTSIC.
WARD

COMPTE No. ACCOUNT No.	SITUATION DE LA PROPRIÉTÉ LOCATION OF PROPERTY NOM ET ADRESSE DU PROPRIÉTAIRE NAME AND ADDRESS OF OWNER	CADASTRE -- SUB-DIVISION		VALEUR (DOLLARS SEULEMENT) -- VALUE (DOLLARS ONLY)						Entretien des Trottoirs Maintenance of Sidewalks Pds. Front Pt.	VOÛTES VAULTS	RÉSOLUTION REDUCTION NO.		
		OCCUPATION ET/AND DÉNOMINATION		TERRAIN LAND	BÂTIMENTS BUILDINGS	EXEMPT	CATHOLIQUE CATHOLIC	PROTESTANTE PROTESTANT	NEUTRE NEUTRAL				JUIVE JEWISH	
7 458 31	12335 DION.	PAR. ST. LAURENT. 40 47 48 49												
	HORMIDAS LAPIERRE 12335 AVE DION.	BOURGEOIS C		1200	5300		6500					75		
7 458 32	12343-49 DION.	40 50 51 PT 52												
	ARTHUR LAPOINTE 12343 AVE DION. EMILE LAPOINTE.	ENTREPRENEUR C		1000	8500		9500					60		
7 458 33	12355-57 AVE DION.	40 PT 52 53 54												
	J. EDOUARD ROSE 12355 AVE DION.	MCHD. C		1100	4900		6000					65		
7 458 34	LOT AVE DION.	40 55												
	OMER ROBITAILLE 12369 AVE DION.	INSTITUTEUR C		380			380					25		
7 458 35	12365-69 DION.	40 56 57												
	DO	C		750	6250		7000					50		
7 458 36	12375-79 DION.	40 58 59												
	JOSEPH CHARLES PILON 12379 AVE DION. ST. LEON.	COMMIS C		750	6250		7000					50		

CITÉ DE
CITY OF **MONTREAL**

680

RÔLE D'ÉVALUATION DES IMMEUBLES POUR L'EXERCICE FINANCIER COMMENÇANT LE 1ER MAI, 1937
VALUATION ROLL OF IMMOVABLE PROPERTY FOR THE FISCAL YEAR COMMENCING 1ST MAY, 1937

RUE AVE DION.
STREET

ARRONDISSEMENT ÉLECTORAL 3
ELECTORAL DISTRICT

QUARTIER AHUNTSIC.
WARD

COMPTE No ACCOUNT No.	SITUATION DE LA PROPRIÉTÉ LOCATION OF PROPERTY NOM ET ADRESSE DU PROPRIÉTAIRE NAME AND ADDRESS OF OWNER	CADASTRE -- SUB-DIVISION		VALEUR (DOLLARS SEULEMENT) -- VALUE (DOLLARS ONLY)						Entretien des Trotoirs Maintenance of Sidewalks Pos. Front Ft.	VOÛTES VAULTS	RÉSOLUTION REDUCTION NO.
		OCCUPATION ET/AND DÉNOMINATION	TERRAIN LAND	BÂTIMENTS BUILDINGS	EXEMPT	VALEUR TOTALE -- TOTAL VALUE						
					CATHOLIQUE CATHOLIC	PROTESTANTE PROTESTANT	NEUTRE NEUTRAL	JUIVE JEWISH				
7 45837	LOT DION. HERMAS ROBITAILLE 421 VILLERAY	PAR. ST. LAURENT. 40 61 MCHO. C	380		380							
7 45838	LOT DION. DO	40 62 C	380		380							
7 45839	LOT DION. DO	40 63 C	380		380							
7 45840	LOT DION. SUCC GASPARD DE SERRES	40 64 C	300		300							
7 45841	LOT DION. DO	40 65 C	300		300							
7 45842	LOT DION. DO	40 66 C	300		300							
7 45843	LOT DION. DO	40 68 (LANE) EX	200		200							
7 45844	12403 AVE DION. WILLIE QUEVILLION. 4497 LAFONTAINE.	40 69 COMPTABLE C	800	1000	1800							
7 45845	LOT AVE DION. SUCC GASPARD DE SERRES. 57 ST. JACQUES O.	40 70 C	650		650							
7 45846	LOT DION. DO	40 71 C	650		650							

CITÉ DE
CITY OF **MONTREAL**

RÔLE D'ÉVALUATION DES IMMEUBLES POUR L'EXERCICE FINANCIER COMMENÇANT LE 1ER MAI, 1937
VALUATION ROLL OF IMMOVABLE PROPERTY FOR THE FISCAL YEAR COMMENCING 1ST MAY, 1937

RUE
STREET

AVE DION.

ARRONDISSEMENT ÉLECTORAL 3
ELECTORAL DISTRICT

QUARTIER AHUNTSIC.
WARD

COMPTE No ACCOUNT No.	SITUATION DE LA PROPRIÉTÉ LOCATION OF PROPERTY NOM ET ADRESSE DU PROPRIÉTAIRE NAME AND ADDRESS OF OWNER	CADASTRE - SUB-DIVISION		VALEUR (DOLLARS SEULEMENT) - VALUE (DOLLARS ONLY)						Entretien des Trottoirs Maintenance of Sidewalks Pds. Front Ft.	VOÛTES VAULTS	RÉSOLUTION REDUCTION NO.
		OCCUPATION ET/ANS DÉNOMINATION	TERRAIN LAND	BÂTIMENTS BUILDINGS	EXEMPT	CATHOLIQUE CATHOLIC	PROTESTANTE PROTESTANT	NEUTRE NEUTRAL	JUIVE JEWISH			
7 458 47	LOT DION. SUCC GASPARD DE SERRES 57 ST. JACQUES. O.	PAR. ST. LAURENT. 40 72 C	650			650						
7 458 48	LOT DION. DO	40 73 C	650			650						
7 458 49	LOT AVE DION. LES SOEURS DE LA MISERICORDE DE MONTREAL 12435 STE. CROIX.	40 74 EX	800		800							
7 458 50	LOT DION. DO	40 75 EX	800		800							
7 458 51	LOT DION. ALLIANCE NATIONALE.	40 76 N	800					800				
7 458 52	LOT DION. DO	40 77 N	800					800				
7 458 53	LOT DION. DO	40 78 N	800					800				
7 458 54	LOT DION LA SOCIÉTÉ ST. JEAN BAPTISTE DE MONTREAL. (CAISSE D'ÉCONOMIE NATIONALE) 55 ST. JACQUES O.	40 79 C	800			800						
7 458 55	LOT DION. DO	40 80 C	800			800						

CITÉ DE
CITY OF **MONTREAL**

691

RÔLE D'ÉVALUATION DES IMMEUBLES POUR L'EXERCICE FINANCIER COMMENÇANT LE 1ER MAI, 1937
VALUATION ROLL OF IMMOVABLE PROPERTY FOR THE FISCAL YEAR COMMENCING 1ST MAY, 1937

RUE AVE DION.
STREET

ARRONDISSEMENT ÉLECTORAL 3
ELECTORAL DISTRICT

QUARTIER AHUNTSIC.
WARD

COMPTE No ACCOUNT No.	SITUATION DE LA PROPRIÉTÉ LOCATION OF PROPERTY NOM ET ADRESSE DU PROPRIÉTAIRE NAME AND ADDRESS OF OWNER	CADASTRE - SUB-DIVISION		VALEUR (DOLLARS SEULEMENT) - VALUE (DOLLARS ONLY)					Entretien des Trottoirs Maintenance of Sidewalks Pds. Front Pl.	VOÛTES VAULTS	RÉSOLUTION REDUCTION NO.
		OCCUPATION ET/AND DÉNOMINATION		TERRAIN LAND	BÂTIMENTS BUILDINGS	EXEMPT	VALEUR TOTALE - TOTAL VALUE CATHOLIQUE PROTESTANTE NEUTRE JUIVE				
7 45856	LOT DION. LA SOCIÉTÉ ST. JEAN BAPTISTE DE MONTREAL. (CAISSE NATIONALE D'ÉCONOMIE) 55 ST. JACQUES O.	PAR. ST. LAURENT. 40 81 C		800			800				
7 45857	LOT DION. DO	40 82 C		800			800				
7 45858	LOT DION. SUCC GASPARD DE SERRES 57 ST. JAMES O.	40 83 C		650			650				
7 45859	LOT DION. DO	40 84 C		650			650				
7 45860	LOT DION. DO	40 85 C		250			250				
7 45861	12501 AVE DION. EUXODIE CREVIER VVE DE CAMILLE TREPANIER 12501 AVE DION.	40 86 PT 89 PROP 11/20 USUFT 9/20 C		1600	1700		3300				
7 45862	12503 AVE DION. EUGENE DENYS GRENIER 12503 AVE DION.	40 87 PT 89 C		1300	1500		2800				
7 45863	LOT DION. HENRI BEAUDRY 660 CHAMPAGNEUR APT. 6	40 88 PT 89 MCHD C		1300			1300				

CITÉ DE MONTREAL
CITY OF

692

RÔLE D'ÉVALUATION DES IMMEUBLES POUR L'EXERCICE FINANCIER COMMENÇANT LE 1^{ER} MAI, 1937
VALUATION ROLL OF IMMOVABLE PROPERTY FOR THE FISCAL YEAR COMMENCING 1ST MAY, 1937

RUE AVE DION.
STREET

ARRONDISSEMENT ÉLECTORAL 3
ELECTORAL DISTRICT

QUARTIER AHUNTSIC.
WARD

COMPTE No ACCOUNT No.	SITUATION DE LA PROPRIÉTÉ LOCATION OF PROPERTY NOM ET ADRESSE DU PROPRIÉTAIRE NAME AND ADDRESS OF OWNER	CADASTRE -- SUB-DIVISION OCCUPATION ET/ANO DÉNOMINATION	VALEUR (DOLLARS SEULEMENT) -- VALUE (DOLLARS ONLY)							Entretien des Trottoirs Maintenance of Sidewalks Pds. Front FL	VOÛTES VAULTS	RÉSOLUTION REDUCTION NO.
			TERRAIN LAND	BÂTIMENTS BUILDINGS	EXEMPT	VALEUR TOTALE -- TOTAL VALUE			JUIVE JEWISH			
						CATHOLIQUE CATHOLIC	PROTESTANTE PROTESTANT	NEUTRE NEUTRAL				
		PAR. ST. LAURENT. TRAVERSEZ										
7 458 64	12500 AVE DION. FRANK B ALLEN 12500 AVE DION.	40 1 CONTRACTOR P	4200	4800			9000			50		
7 458 65	12490 AVE DION. DO	40 2 P	800	2200			3000			40		
7 458 66	12474 AVE DION. EUGENIE GODIN EPSE DE GUSTAVE LEDUC 12474 AVE DION.	40 3 4 EMP. CIVIQUE C	1600	1200		2800				80		
7 458 67	LOT AVE DION. SUCC GASPARD DE SERRES OMER DE SERRES RODOLPHE DE SERRES JEANNE DE SERRES EPSE DE LESLIE TOOKE GASTON DE SERRES MARGUERITE DE SERRES EPSE DE RENE BRODEUR SIMONE DE SERRES HENRI DE SERRES MADELEINE DE SERRES JEAN DE SERRES. 478 57 ST. JACQUES. O.	40 5 C MCHD AVOCAT. MCHD AGT. MNFTR.	650			650				40		
7 458 68	LOT AVE DION. DO	40 6 C	650			650				40		
7 458 69	LOT DION. DO	40 7 C	650			650				40		
7 458 70	LOT DION. DO	40 8 C	650			650				40		
7 458 71	LOT DION. DO	40 9 C	650			650				40		

RÔLE D'ÉVALUATION DES IMMEUBLES POUR L'EXERCICE FINANCIER COMMENÇANT LE 1ER MAI, 1937
VALUATION ROLL OF IMMOVABLE PROPERTY FOR THE FISCAL YEAR COMMENCING 1ST MAY, 1937

RUE AVE DION.
STREET

ARRONDISSEMENT ÉLECTORAL 7
ELECTORAL DISTRICT

QUARTIER AHUNTSIC.
WARD

COMPTE No ACCOUNT NO.	SITUATION DE LA PROPRIÉTÉ LOCATION OF PROPERTY NOM ET ADRESSE DU PROPRIÉTAIRE NAME AND ADDRESS OF OWNER	CADASTRE — SUB-DIVISION OCCUPATION ET/AND DÉNOMINATION	VALEUR (DOLLARS SEULEMENT) — VALUE (DOLLARS ONLY)							Entretien des Trottoirs Maintenance of Sidewalks Pds. Front Ft.	VOÛTES VAULTS	RÉSOLUTION REDUCTION NO.
			TERRAIN LAND	BÂTIMENTS BUILDINGS	EXEMPT	VALEUR TOTALE — TOTAL VALUE						
						CATHOLIQUE CATHOLIC	PROTESTANTE PROTESTANT	NEUTRE NEUTRAL	JUIVE JEWISH			
7 45872	LOT DION. SUCC GASPARD DE SERRES 57 ST. JACQUES. 0. (POUR NOMS VOIR NO. # 745867)	PAR. ST. LAURENT. 40 10 C	650			650				40		
7 45873	LOT DION. DO	40 11 C	650			650				40		
7 45874	LOT DION. DO	40 12 C	650			650				40		
7 45875	LOT DION. DO	40 13 C	650			650				40		
7 45876	LOT DION. DO	40 14 C	650			650				40		
7 45877	LOT DION. DO	40 15 C	650			650				40		
7 45878	LOT DION. DO	40 16 C	650			650				40		
7 45879	LOT DION. DO	40 17 C	650			650				40		
7 45880	12402 -04 AVE DION. OMER BOIS JOLY 12402 AVE DION.	40 18 CONSTABLE C	700	4100		4800				34		

CITÉ DE
CITY OF **MONTREAL**

59

RÔLE D'ÉVALUATION DES IMMEUBLES POUR L'EXERCICE FINANCIER COMMENÇANT LE 1ER MAI, 1937
VALUATION ROLL OF IMMOVABLE PROPERTY FOR THE FISCAL YEAR COMMENCING 1ST MAY, 1937

RUE
STREET

AVE DION.

ARRONDISSEMENT ÉLECTORAL 3
ELECTORAL DISTRICT

QUARTIER AHUNTSIC.
WARD

COMPTE NO ACCOUNT NO.	SITUATION DE LA PROPRIÉTÉ LOCATION OF PROPERTY NOM ET ADRESSE DU PROPRIÉTAIRE NAME AND ADDRESS OF OWNER	CADASTRE - SUB-DIVISION OCCUPATION ET/AND DÉNOMINATION	VALEUR (DOLLARS SEULEMENT) - VALUE (DOLLARS ONLY)							Entretien des Trottoirs Maintenance of Sidewalks Pds. Front Ft.	VOÛTES VAULTS	RÉSOLUTION REDUCTION NO.
			TERRAIN LAND	BÂTIMENTS BUILDINGS	EXEMPT	VALEUR TOTALE - TOTAL VALUE						
						CATHOLIQUE CATHOLIC	PROTESTANTE PROTESTANT	NEUTRE NEUTRAL	JUIVE JEWISH			
7 458 81	LOT AVE DION. SUCC GASPARD DE SERRES 57 ST. JACQUES. 0.	PAR. ST. LAURENT. 40 20 C	350			350				25		
7 458 82	LOT DION. DO	40 21 C	350			350				25		
7 458 83	LOT DION. DO	40 22 C	350			350				25		
7 458 84	LOT DION. DO	40 23 C	350			350				25		
7 458 85	12380-82 AVE DION. HILIODORE LANGEVIN 12380 AVE DION. ST. LEON.	40 24 MCHD. 25 C	800	5200		6000				50		
7 458 86	12372-68 AVE DION. ARTHUR LAPIERRE 12340 AVE DE SERRES.	40 27 28 29 30 C	1600	7400		9000				100		
7 458 87	12362-58 AVE DION. J. ALBERT NOBERT 12360 AVE DION.	40 31 32 OPERATEUR C	800	5700		6500				50		

RÔLE D'ÉVALUATION DES IMMEUBLES POUR L'EXERCICE FINANCIER COMMENÇANT LE 1ER MAI, 1937
VALUATION ROLL OF IMMOVABLE PROPERTY FOR THE FISCAL YEAR COMMENCING 1ST MAY, 1937

RUE AVE. DION.
STREET

ARRONDISSEMENT ÉLECTORAL 3
ELECTORAL DISTRICT

QUARTIER AHUNTSIC.
WARD

COMPTE NO ACCOUNT NO.	SITUATION DE LA PROPRIÉTÉ LOCATION OF PROPERTY NOM ET ADRESSE DU PROPRIÉTAIRE NAME AND ADDRESS OF OWNER	CADASTRE — SUB-DIVISION OCCUPATION ET/AND DÉNOMINATION	VALEUR (DOLLARS SEULEMENT) — VALUE (DOLLARS ONLY)							Entretien des Trottoirs Maintenance of Sidewalks Pav. Front FL	VOÛTES VAULTS	RÉSOLUTION REDUCTION NO.
			TERRAIN LAND	BÂTIMENTS BUILDINGS	EXEMPT	VALEUR TOTALE — TOTAL VALUE						
						CATHOLIQUE CATHOLIC	PROTESTANTE PROTESTANT	NEUTRE NEUTRAL	JUIVE JEWISH			
745888	12352-54 AVE DION. REMI LAPIERRE 12352 AVE DION. <u>RUELLE</u>	PAR. ST. LAURENT. 40 33 34 MENUISIER C	800	4700		5500				50		
-----GRENET-----												
			-----A E 2-----									

RÔLE D'ÉVALUATION DES IMMEUBLES POUR L'EXERCICE FINANCIER COMMENÇANT LE 1ER MAI, 1937
VALUATION ROLL OF IMMOVABLE PROPERTY FOR THE FISCAL YEAR COMMENCING 1ST MAY, 1937

RUE GRENET.
STREET

ARRONDISSEMENT ÉLECTORAL 2
ELECTORAL DISTRICT

QUARTIER AHUNTSIC.
WARD

COMPTE No ACCOUNT No.	SITUATION DE LA PROPRIÉTÉ LOCATION OF PROPERTY NOM ET ADRESSE DU PROPRIÉTAIRE NAME AND ADDRESS OF OWNER	CADASTRE - SUB-DIVISION OCCUPATION ET/OU DÉNOMINATION	TERRAIN LAND	BÂTIMENTS BUILDINGS	VALEUR (DOLLARS SEULEMENT) - VALUE (DOLLARS ONLY)					Entretien des Trotoirs Maintenance of Sidewalks Pds. Front FL	VOÛTES VAULTS	RÉSOLUTION REDUCTION NO.
					EXEMPT	VALEUR TOTALE - TOTAL VALUE						
					CATHOLIQUE CATHOLIC	PROTESTANTE PROTESTANT	NEUTRE NEUTRAL	JUIVE JEWISH				
		PAR. ST. LAURENT.										
	BLVD. GOUIN O.											
7 458 89	12276-68 GRENET. JOSEPH BERTRAND 12268 GRENET.	44 146 ENTREPRENEUR C	700	8300		9000				40		
7 458 90	12262 GRENET. ROMEO DESROCHERS 12262 GRENET.	44 148 COMMIS C	700	700		1400				40		
7 458 91	12260-54 GRENET JOSEPH BERTRAND 12268 GRENET.	44 191 192 MENUISIER C	700	9300		100 00				42		
7 458 92	12252-48 GRENET. EDMOND BOUCHARD 33 BLVD LEVESQUE A BORD A PLOUFFE	44 193 PT 194 MENUISIER C	450	52 50		5700				27		
7 458 93	12246-44 GRENET ELPHEGE TROTTIER 12244 GRENET	44 PT 194 PT 195 JOURNALIER C	400	3600		4000				25.6		
7 458 94	12242-40 GRENET EDMOND BOUCHARD 33 BLVD LEVESQUE L'ABORD A PLOUFFE.	44 PT 195 PT 196 MENUISIER C	400	3600		4000				25.6		
7 458 95	12234-35 GRENET. ROSARIO LECAVALIER 12234 GRENET.	44 PT 196 197 MECANICIEN. C	450	35 50		4000				27		

CITÉ DE
CITY OF **MONTREAL**

RÔLE D'ÉVALUATION DES IMMEUBLES POUR L'EXERCICE FINANCIER COMMENÇANT LE 1ER MAI, 1937
VALUATION ROLL OF IMMOVABLE PROPERTY FOR THE FISCAL YEAR COMMENCING 1ST MAY, 1937

697

RUE GRENET.
STREET

ARRONDISSEMENT ÉLECTORAL 2
ELECTORAL DISTRICT

QUARTIER AHUNTSIC.
WARD

COMPTE NO ACCOUNT NO.	SITUATION DE LA PROPRIÉTÉ LOCATION OF PROPERTY NOM ET ADRESSE DU PROPRIÉTAIRE NAME AND ADDRESS OF OWNER	CADASTRE -- SUB-DIVISION OCCUPATION ET/AND DÉNOMINATION	TERRAIN LAND	BÂTIMENTS BUILDINGS	VALEUR (DOLLARS SEULEMENT) -- VALUE (DOLLARS ONLY)					Entretien des Trotoirs Maintenance of Sidewalks Pds. Front Ft.	VOÛTES VAULTS	RÉSOLUTION REDUCTION NO.
					EXEMPT	VALEUR TOTALE -- TOTAL VALUE						
					CATHOLIQUE CATHOLIC	PROTESTANTE PROTESTANT	NEUTRE NEUTRAL	JUIVE JEWISH				
745896	12232-28 GRENET.	PAR. ST. LAURENT. 44 198 199										
	MARIE LOUISE BERGERON VVE DE WILFRID LAURIN 1/2 FRANÇOIS LAURIN 1/2 A/S 12230 GRENET.	CHARRETIER C	600	4200		4800				42		
745897	LOT GRENET.	44 203										
	ANGELOS PANTIS (A) GEORGE GLADIANOS SPIROS PANTIS A/S 3770 BLVD GOUIN O.	N	250					250		21		
745898	LOT GRENET. DO	44 204 N	230					230		20		
745899	GRENET.	44 160 PT 162 PT 164										
	MONTREAL TRAMWAY CO ROOM 812 159 CRAIG O.	N	900	4100				5000				
745900	LOT GRENET.	44 283										
	MONTREAL PARK CO A/S E. OSTIGUY ALDRED BLDG.	N	250					250				
745901	LOT GRENET. DO	44 284 N	250					250				
745902	LOT GRENET. DO	44 285 N	250					250				

CITÉ DE MONTREAL
CITY OF

608

RÔLE D'ÉVALUATION DES IMMEUBLES POUR L'EXERCICE FINANCIER COMMENÇANT LE 1ER MAI, 1937
VALUATION ROLL OF IMMOVABLE PROPERTY FOR THE FISCAL YEAR COMMENCING 1ST MAY, 1937

RUE GRENET.
STREET

ARRONDISSEMENT ÉLECTORAL 2
ELECTORAL DISTRICT

QUARTIER AHUNTSIC.
WARD

COMPTE No ACCOUNT No.	SITUATION DE LA PROPRIÉTÉ LOCATION OF PROPERTY NOM ET ADRESSE DU PROPRIÉTAIRE NAME AND ADDRESS OF OWNER	CADASTRE — SUB-DIVISION		VALEUR (DOLLARS SEULEMENT) — VALUE (DOLLARS ONLY)					Entretien des Trotoirs Maintenance of Sidewalks Pav. Front Pt.	VOÛTES VAULTS	RÉSOLUTION REDUCTION No.
		OCCUPATION ET/AND DÉNOMINATION	TERRAIN LAND	BÂTIMENTS BUILDINGS	EXEMPT	CATHOLIQUE CATHOLIC	PROTESTANTE PROTESTANT	NEUTRE NEUTRAL			
7 459 03	LOT GRENET. MONTREAL PARK CO A/S E. OSTIGUY ALDRED BLDG.	PAR. ST. LAURENT. 44 286 N	250				250				
7 459 04	LOT GRENET. DO	44 287 N	250				250				
7 459 05	LOT GRENET. DO	44 288 N	250				250				
7 459 06	LOT GRENET. DO	44 289 N	250				250				
7 459 07	LOT GRENET. DO	44 290 N	250				250				
7 459 08	LOT GRENET. DO	44 354 N	250				250				
7 459 09	LOT GRENET. DO	44 355 N	250				250				
	<u>DE MESY</u>										
7 459 10	LOT GRENET. DO	44 424 N	250				250				
7 459 11	LOT GRENET. DO	44 425 N	250				250				
7 459 12	LOT GRENET. DO	44 426 N	250				250				

RÔLE D'ÉVALUATION DES IMMEUBLES POUR L'EXERCICE FINANCIER COMMENÇANT LE 1ER MAI, 1937
VALUATION ROLL OF IMMOVABLE PROPERTY FOR THE FISCAL YEAR COMMENCING 1ST MAY, 1937

RUE GRENET.
STREET

ARRONDISSEMENT ÉLECTORAL 2
ELECTORAL DISTRICT

QUARTIER AHUNTSIC.
WARD

COMPTE No ACCOUNT No.	SITUATION DE LA PROPRIÉTÉ LOCATION OF PROPERTY NOM ET ADRESSE DU PROPRIÉTAIRE NAME AND ADDRESS OF OWNER	CADASTRE — SUB-DIVISION OCCUPATION ET/AND DÉNOMINATION	VALEUR (DOLLARS SEULEMENT) — VALUE (DOLLARS ONLY)							Entretien des Trotoirs Maintenance of Sidewalks Pos. Front Pl.	VOÛTES VAULTS	RÉSOLUTION REDUCTION NO.
			TERRAIN LAND	BÂTIMENTS BUILDINGS	EXEMPT	CATHOLIQUE CATHOLIC	PROTESTANTE PROTESTANT	NEUTRE NEUTRAL	JUIVE JEWISH			
		PAR. ST. LAURENT.										
7 459 13	LOT GRENET. MONTREAL PARK CO A/S E. OSTIGUY ALDRED BLDG.	44 427 N	250						250			
7 459 14	LOT GRENET. DO	44 428 N	250						250			
7 459 15	LOT GRENET. DO	44 429 N	250						250			
7 459 16	LOT GRENET. DO	44 430 N	250						250			
7 459 17	LOT GRENET DO	44 431 N	250						250			
7 459 18	LOT GRENET. DO	44 432 N	250						250			
7 459 19	LOT GRENET. DO	44 433 N	250						250			
7 459 20	LOT GRENET. DO	44 434 N	250						250			
7 459 21	LOT GRENET. DO	44 435 N	250						250			
7 459 22	LOT GRENET. DO	44 436 N	250						250			

CITÉ DE MONTREAL
CITY OF

1700

RÔLE D'ÉVALUATION DES IMMEUBLES POUR L'EXERCICE FINANCIER COMMENÇANT LE 1ER MAI, 1937
VALUATION ROLL OF IMMOVABLE PROPERTY FOR THE FISCAL YEAR COMMENCING 1ST MAY, 1937

RUE GRENET.
STREET

ARRONDISSEMENT ÉLECTORAL 2
ELECTORAL DISTRICT

QUARTIER AHUNTSIC.
WARD

COMPTE No ACCOUNT No.	SITUATION DE LA PROPRIÉTÉ LOCATION OF PROPERTY NOM ET ADRESSE DU PROPRIÉTAIRE NAME AND ADDRESS OF OWNER	CADASTRE - SUB-DIVISION OCCUPATION ET/AND DÉNOMINATION	VALEUR (DOLLARS SEULEMENT) - VALUE (DOLLARS ONLY)					Entrée des Trottoirs Maintenance of Sidewalks Pav. Front F.L.	VOÛTES VAULTS	RÉSOLUTION REDUCTION NO.
			TERRAIN LAND	BÂTIMENTS BUILDINGS	EXEMPT	CATHOLIQUE CATHOLIC	PROTESTANTE PROTESTANT			
7 459 23	LOT GRENET. J. OSCAR PROULX 2560 MONTCLAIR.	PAR. ST. LAURENT. 44 201 ENTREPRENEUR C	450			450				
7 459 24	LOT GRENET. ARTHUR LAPOINTE EMILE LAPOINTE A/S 12343 DION AVE.,	44 442 ENTREPRENEUR C	250			250				
7 459 25	LOT GRENET. DO	44 443 C	250			250				
7 459 26	LOT GRENET. DO	44 444 C	250			250				
7 459 27	LOT GRENET. DO	44 445 C	250			250				
7 459 28	LOT GRENET. DO	44 207 C	500			500				
7 459 29	LOT GRENET. DO	44 209 C	500			500				
7 459 30	LOT GRENET. DO	44 446 C	250			250				
7 459 31	LOT GRENET. ARTHUR LAPOINTE EMILE LAPOINTE A/S 12343 AVE DION	44 447 ENTREPRENEUR C	250			250				

-----L E G A U L T-----

CITÉ DE MONTREAL
CITY OF

RÔLE D'ÉVALUATION DES IMMEUBLES POUR L'EXERCICE FINANCIER COMMENÇANT LE 1ER MAI, 1937
VALUATION ROLL OF IMMOVABLE PROPERTY FOR THE FISCAL YEAR COMMENCING 1ST MAY, 1937

701

RUE LEGAULT.
STREET

ARRONDISSEMENT ÉLECTORAL 2
ELECTORAL DISTRICT

QUARTIER AHUNTSIC.
WARD

COMPTE No ACCOUNT No.	SITUATION DE LA PROPRIÉTÉ LOCATION OF PROPERTY NOM ET ADRESSE DU PROPRIÉTAIRE NAME AND ADDRESS OF OWNER	CADASTRE - SUB-DIVISION OCCUPATION ET/AND DÉNOMINATION	VALEUR (DOLLARS SEULEMENT) - VALUE (DOLLARS ONLY)					Entretien des Trotoirs Maintenance of Sidewalks Pds. Front Ft.	VOÛTES VAULTS	RÉSOLUTION REDUCTION NO.
			TERRAIN LAND	BÂTIMENTS BUILDINGS	EXEMPT	VALEUR TOTALE - TOTAL VALUE				
						CATHOLIQUE CATHOLIC	PROTESTANTE PROTESTANT	NEUTRE NEUTRAL	JUIVE JEWISH	
		PAR. ST. LAURENT.								
	<u>COTE NORD.</u>									
	<u>BRENET</u>									
	<u>BEAULIEU</u>									
7 459 33	LOT LEGAULT ARTHUR LAPOINTE EMILE LAPOINTE A/S 12343 AVE DION.	44 448 ENTREPRENEUR C	250			250				
7 459 34	LOT LEGAULT. DO	44 449 C	250			250				
7 459 35	LOT LEGAULT EMILE LECAVALIER 3820 BLVD GOUIN O.	44 450 BOULANGER C	250			250				
7 459 36	LOT LEGAULT DO	44 451 C	250			250				
7 459 37	LOT LEGAULT. DO	44 452 C	250			250				
	<u>RANGER---</u>									
	DE MESY.....								

CITÉ DE MONTREAL
CITY OF

702 1

RÔLE D'ÉVALUATION DES IMMEUBLES POUR L'EXERCICE FINANCIER COMMENÇANT LE 1ER MAI, 1937
VALUATION ROLL OF IMMOVABLE PROPERTY FOR THE FISCAL YEAR COMMENCING 1ST MAY, 1937

RUE DE MESY
STREET

ARRONDISSEMENT ÉLECTORAL 2
ELECTORAL DISTRICT

QUARTIER AHUNTSIC.
WARD

COMPTE No ACCOUNT No.	SITUATION DE LA PROPRIÉTÉ LOCATION OF PROPERTY NOM ET ADRESSE DU PROPRIÉTAIRE NAME AND ADDRESS OF OWNER	CADASTRE -- SUB-DIVISION		VALEUR (DOLLARS SEULEMENT) -- VALUE (DOLLARS ONLY)						Entretien des Trottoirs Maintenance of Sidewalks Pds. Front Pl.	VOÛTES VAULTS	RÉSOLUTION REDUCTION NO.
		OCCUPATION (N°) AND DÉNOMINATION		TERRAIN LAND	BÂTIMENTS BUILDINGS	EXEMPT	CATHOLIQUE CATHOLIC	PROTESTANTE PROTESTANT	NEUTRE NEUTRAL			
		PAR. ST. LAURENT.										
	<u>COTE SUD</u>											
	<u>GRENET</u>											
7 459 38	LOT DE MESY MONTREAL PARK CO A/S E. OSTIGUY ALDRED BLDG.	44	402 N	200				200				
7 459 39	LOT DE MESY DO	44	403 N	200				200				
7 459 40	LOT DE MESY DO	44	404 N	200				200				
7 459 41	LOT DE MESY DO	44	405 N	200				200				
7 459 42	LOT DE MESY DO	44	406 N	200				200				
7 459 43	LOT DE MESY DO	44	407 N	200				200				
7 459 44	LOT DE MESY DO	44	408 N	200				200				
7 459 45	LOT DE MESY DO	44	409 N	200				200				
7 459 46	LOT DE MESY DO	44	410 N	200				200				

RÔLE D'ÉVALUATION DES IMMEUBLES POUR L'EXERCICE FINANCIER COMMENÇANT LE 1ER MAI, 1937
VALUATION ROLL OF IMMOVABLE PROPERTY FOR THE FISCAL YEAR COMMENCING 1ST MAY, 1937

RUE DE MESY
STREET

ARRONDISSEMENT ÉLECTORAL 2
ELECTORAL DISTRICT

QUARTIER AHUNTSIC.
WARD

COMPTE No ACCOUNT NO.	SITUATION DE LA PROPRIÉTÉ LOCATION OF PROPERTY NOM ET ADRESSE DU PROPRIÉTAIRE NAME AND ADDRESS OF OWNER	CADASTRE — SUB-DIVISION		VALEUR (DOLLARS SEULEMENT) — VALUE (DOLLARS ONLY)					Entretien des Trottoirs Maintenance of Sidewalks Pav. Front Pl.	VOÛTES VAULTS	RÉSOLUTION REDUCTION NO.
		OCCUPATION ET/AND DÉNOMINATION		TERRAIN LAND	BÂTIMENTS BUILDINGS	EXEMPT	VALEUR TOTALE — TOTAL VALUE				
						CATHOLIQUE CATHOLIC	PROTESTANTE PROTESTANT	NEUTRE NEUTRAL	JUIVE JEWISH		
		PAR. ST. LAURENT.									
7 459 47	LOT DE MESY MONTREAL PARK CO., A/S E. OSTIGUY ALDRED BLDG.	44	411	N	200			200			
7 459 48	LOT DE MESY DO <u>RANGER</u>	44	412	N	300			300			
7 459 49	2240-44 DE MESY OSCAR FRANCOEUR 2042 DE MESY	44	367								
		44	368	C	700	6300	7000				
7 459 50	LOT DE MESY DO	44	369	C	350		350				
7 459 51	LOT DE MESY DO	44	370	C	350		350			22	
7 459 52	LOT DE MESY DO	44	371	C	350		350			22	
	<u>CHEMIN ST. LAURENT.</u> <u>TRAVERSEZ</u> <u>RANGER</u>										
7 459 53	LOT DE MESY MONTREAL PARK CO A/S E. OSTIGUY ALDRED BLDG.	44	366	N	200			200		21	

RÔLE D'ÉVALUATION DES IMMEUBLES POUR L'EXERCICE FINANCIER COMMENÇANT LE 1ER MAI, 1937
VALUATION ROLL OF IMMOVABLE PROPERTY FOR THE FISCAL YEAR COMMENCING 1ST MAY, 1937

RUE DE MESY
STREET

ARRONDISSEMENT ÉLECTORAL 2
ELECTORAL DISTRICT

QUARTIER AHUNTSIC.
WARD

COMPTE No ACCOUNT No.	SITUATION DE LA PROPRIÉTÉ LOCATION OF PROPERTY NOM ET ADRESSE DU PROPRIÉTAIRE NAME AND ADDRESS OF OWNER	CADASTRE - SUB-DIVISION		VALEUR (DOLLARS SEULEMENT) - VALUE (DOLLARS ONLY)					Entretien des Trottoirs Maintenance of Sidewalks Pav. Front Pl.	VOÛTES VAULTS	RÉSOLUTION REDUCTION NO.
		OCCUPATION ET/OU DÉNOMINATION	TERRAIN LAND	BÂTIMENTS BUILDINGS	EXEMPT	CATHOLIQUE CATHOLIC	PROTESTANTE PROTESTANT	NEUTRE NEUTRAL			
		PAR. ST. LAURENT.									
7 459 54	LOT DE MESY MONTREAL PARK CO A/S E. OSTIGUY ALDRED BLDG.	44 365 N	200					200	21		
7 459 55	LOT DE MESY DO	44 364 N	200					200	20		
7 459 56	LOT DE MESY DO	44 363 N	200					200	20		
7 459 57	LOT DE MESY DO	44 362 N	200					200	20		
7 459 58	LOT DE MESY DO	44 361 N	200					200	20		
7 459 59	LOT DE MESY DO	44 360 N	200					200	20		
7 459 60	LOT DE MESY DO	44 359 N	200					200	20		
7 459 61	LOT DE MESY DO	44 358 N	200					200	21		
7 459 62	LOT DE MESY DO	44 357 N	200					200	21		
7 459 63	LOT DE MESY DO	44 356 N	200					200	21		
		CHEVALIER									

RÔLE D'ÉVALUATION DES IMMEUBLES POUR L'EXERCICE FINANCIER COMMENÇANT LE 1ER MAI, 1937
VALUATION ROLL OF IMMOVABLE PROPERTY FOR THE FISCAL YEAR COMMENCING 1ST MAY, 1937

RUE CHEVALIER
STREET

ARRONDISSEMENT ÉLECTORAL 3
ELECTORAL DISTRICT

QUARTIER AHUNTSIC.
WARD

COMPTE No ACCOUNT No.	SITUATION DE LA PROPRIÉTÉ LOCATION OF PROPERTY NOM ET ADRESSE DU PROPRIÉTAIRE NAME AND ADDRESS OF OWNER	CADASTRE - SUB-DIVISION OCCUPATION ET/AND DÉNOMINATION	VALEUR (DOLLARS SEULEMENT) - VALUE (DOLLARS ONLY)					Entretien des Trotoirs Maintenance of Sidewalks Pds, Front Pt.	VOÛTES VAULTS	RÉSOLUTION REDUCTION NO.		
			TERRAIN LAND	BÂTIMENTS BUILDINGS	EXEMPT	VALEUR TOTALE - TOTAL VALUE						
						CATHOLIQUE CATHOLIC	PROTESTANTE PROTESTANT	NEUTRE NEUTRAL	JUIVE JEWISH			
	<u>GRENET</u> <u>BLVD GOUIN</u>	PAR. ST. LAURENT.										
7 459 64	12339 CHEVALIER	44 PT 4 44 PT 5 J. EMILE LEGAULT 4183 DECARIE BLVD 4183 DECARIE BLVD.				1100	2200	3300			48	
7 459 65	12349-51 CHEVALIER	44 PT 5 44 6 44 PT 7 MAURICE V FORTIER 12349 CHEVALIER.				1300	4200 4700	5500 6000			62	7749
7 459 66	12361 CHEVALIER	44 PT 7 44 8 J. SYLVIO JASMIN 12361 CHEVALIER				1200	4300	5500			60	
	<u>ST. LEON</u>											
7 459 67	LOT CHEVALIER JOSEPH ALEX LAVOIE 12397 CHEVALIER	44 10 CONSTRUCTEUR C				800		800			40	
7 459 68	LOT CHEVALIER DO	44 11 C				800		800			40	
7 459 69	12397-95 CHEVALIER ELISA LAVOIE 12397 CHEVALIER.	44 12 C				800	4400	5200			40	
7 459 70	12399-401 CHEVALIER DO	44 13 C				800	4400	5200			40	

RÔLE D'ÉVALUATION DES IMMEUBLES POUR L'EXERCICE FINANCIER COMMENÇANT LE 1ER MAI, 1937
VALUATION ROLL OF IMMOVABLE PROPERTY FOR THE FISCAL YEAR COMMENCING 1ST MAY, 1937

RUE CHEVALIER.
STREET

ARRONDISSEMENT ÉLECTORAL 3
ELECTORAL DISTRICT

QUARTIER AHUNTSIC.
WARD

COMPTE No ACCOUNT No.	SITUATION DE LA PROPRIÉTÉ LOCATION OF PROPERTY NOM ET ADRESSE DU PROPRIÉTAIRE NAME AND ADDRESS OF OWNER	CADASTRE — SUB-DIVISION OCCUPATION ET/AND DÉNOMINATION	VALEUR (DOLLARS SEULEMENT) — VALUE (DOLLARS ONLY)					Entretien des Trottoirs Maintenance of Sidewalks Pgs. Front Fl.	VOÛTES VAULTS	RÉSOLUTION REDUCTION NO.
			TERRAIN LAND	BÂTIMENTS BUILDINGS	EXEMPT	VALEUR TOTALE — TOTAL VALUE				
						CATHOLIQUE CATHOLIC	PROTESTANTE PROTESTANT	NEUTRE NEUTRAL	JUIVE JEWISH	
		PAR. ST. LAURENT.								
7 459 71	12411 CHEVALIER	44 14 44 15 IRENE MADGE 12411 CHEVALIER SPINSTER P	1600	2400			4000			80
7 459 72	LOT CHEVALIER	44 16 ESTATE HERBERT MADGE P MISS IRENE MADGE 11/12 MICHAEL MONTAGUE MADGE 1/12 A/S HERBERT MADGE 12411 CHEVALIER. MINOR.	800				800			40
7 459 73	LOT CHEVALIER	44 17 THE ROYAL BANK OF CANADA. 360 ST. JAMES W. N	500					600		40
7 459 74	LOT CHEVALIER	44 18 DO N	600					600		40
7 459 75	LOT CHEVALIER	44 19 DO N	600					600		40
7 459 76	LOT CHEVALIER	44 20 DO N	600					600		40
7 459 77	LOT CHEVALIER	44 21 LA CITE DE MONTREAL. EX	800		800					40
7 459 78	LOT CHEVALIER	44 22 EDOUARD LEDUC (INTERDIT) 5955 ST. HUBERT. CONDUCTEUR C	800			800				40
7 459 79	LOT CHEVALIER	44 23 EDOUARD LEDUC (INTERDIT) 5955 ST. HUBERT. C	800			800				40

CITÉ DE
CITY OF **MONTREAL**

207

RÔLE D'ÉVALUATION DES IMMEUBLES POUR L'EXERCICE FINANCIER COMMENÇANT LE 1ER MAI, 1937
VALUATION ROLL OF IMMOVABLE PROPERTY FOR THE FISCAL YEAR COMMENCING 1ST MAY, 1937

RUE
STREET **CHEVALIER**

ARRONDISSEMENT ÉLECTORAL **3**
ELECTORAL DISTRICT

QUARTIER **ANUNTSIC.**
WARD

COMPTE No ACCOUNT No.	SITUATION DE LA PROPRIÉTÉ LOCATION OF PROPERTY NOM ET ADRESSE DU PROPRIÉTAIRE NAME AND ADDRESS OF OWNER	CADASTRE - SUB-DIVISION OCCUPATION ET/AND DÉNOMINATION	VALEUR (DOLLARS SEULEMENT) - VALUE (DOLLARS ONLY)					Entretien des Trotoirs Maintenance of Sidewalks Pos. Front FL	VOÛTES VAULTS	RÉSOLUTION REDUCTION NO.	
			TERRAIN LAND	BÂTIMENTS BUILDINGS	EXEMPT	VALEUR TOTALE - TOTAL VALUE					
						CATHOLIQUE CATHOLIC	PROTESTANTE PROTESTANT	NEUTRE NEUTRAL	JUIVE JEWISH		
7 459 80	12471-75 CHEVALIER GEORGE MILLETTE 5955 ST. HUBERT.	PAR. ST. LAURENT. 44 24 GARDE MOTEUR C	800	3200		4000				40	
7 459 81	12477-79 CHEVALIER DAVID RICHARD HUGHES 12479 CHEVALIER	44 25 44 PT 26 MESSENGER P	1200	3300		4500				60	
7 459 82	LOT CHEVALIER HERMENEGILDE BRISEBOIS ST. MARTIN P.Q.	44 PT 26 27 MCHD. C	1200			1200				60	
7 459 83	LOT CHEVALIER MAURICE DAoust ANNA MAJOR SON EPSE.	44 28 BOUCHER C	800			800				40	
7 459 84	12511-509 CHEVALIER ISRAEL MEUNIER DIT LAGACE 400 BLVD GOUIN.	44 29 HOTELIER C	800	5200		6000				40	
7 459 85	12517-515 CHEVALIER ALBERT GELINAS 12356 CHEVALIER	44 30 EXP. DE TRAIN C	800	5200		6000				40	
7 459 86	12521 CHEVALIER ERNEST JAMES DREW 12521 CHEVALIER.	44 31 P	750	2250		3000				38	

745987

Mrs. Zohair widow of
Abou Samir Hourie

DECL-

12-12-36

CITÉ DE
CITY OF **MONTREAL**

708

RÔLE D'ÉVALUATION DES IMMEUBLES POUR L'EXERCICE FINANCIER COMMENÇANT LE 1ER MAI, 1937
VALUATION ROLL OF IMMOVABLE PROPERTY FOR THE FISCAL YEAR COMMENCING 1ST MAY, 1937

RUE CHEVALIER.
STREET

ARRONDISSEMENT ÉLECTORAL 3
ELECTORAL DISTRICT

QUARTIER AHUNTSIC.
WARD

COMPTE No ACCOUNT No.	SITUATION DE LA PROPRIÉTÉ LOCATION OF PROPERTY NOM ET ADRESSE DU PROPRIÉTAIRE NAME AND ADDRESS OF OWNER	CADASTRE — SUB-DIVISION		VALEUR (DOLLARS SEULEMENT) — VALUE (DOLLARS ONLY)						Entretien des Trottoirs Maintenance of Sidewalks Pds, Front Pl.	VOÛTES VAULTS	RÉSOLUTION REDUCTION NO.	
		OCCUPATION ET/OU DÉNOMINATION		TERRAIN LAND	BÂTIMENTS BUILDINGS	EXEMPT	CATHOLIQUE CATHOLIC	PROTESTANTE PROTESTANT	NEUTRE NEUTRAL				JUIVE JEWISH
7 459 87	12539 CHEVALIER	PAR. ST. LAURENT.											
		44 32											
		44 33											
		44 34											
		44 35											
	5066 ABOOGAMRA COURT 405 NOTRE-DAME OUEST.	N		4350	3150					7500			
<u>T R A V E R S E Z</u>													
7 459 88	12530 CHEVALIER												
		44 39											
		44 40											
		44 PT 37											
	MARTHA AUGUSTA HAEUSGEN WIFE OF EDWARD WALTER BARLOW 1439 ST. CATHERINE W.	TRAVELLER P		4000	1500					5500			
7 459 89	12534 CHEVALIER												
		44 41											
		44 42											
		44 43											
	SARAH ELIZABETH KENNEDY WIDOW OF JOSEPH W. PERCIVAL 12534 CHEVALIER.	P		2750	1750					4500			
7 459 90	12502 CHEVALIER												
		44 45											
	WM ARTHUR BICKERDIKE 306 STRATHKERN MONTREAL WEST.	COMMIS P		550	3950					4500	80		

CITÉ DE MONTREAL
CITY OF

703

RÔLE D'ÉVALUATION DES IMMEUBLES POUR L'EXERCICE FINANCIER COMMENÇANT LE 1ER MAI, 1937
VALUATION ROLL OF IMMOVABLE PROPERTY FOR THE FISCAL YEAR COMMENCING 1ST MAY, 1937

RUE CHEVALIER
STREET

ARRONDISSEMENT ÉLECTORAL 3
ELECTORAL DISTRICT

QUARTIER AHUNTSIC.
WARD

COMPTE No ACCOUNT NO.	SITUATION DE LA PROPRIÉTÉ LOCATION OF PROPERTY NOM ET ADRESSE DU PROPRIÉTAIRE NAME AND ADDRESS OF OWNER	CADASTRE — SUB-DIVISION OCCUPATION ET/AND DÉNOMINATION	VALEUR (DOLLARS SEULEMENT) — VALUE (DOLLARS ONLY)					Entretien des Trotoirs Maintenance of Sidewalks Pds. Front Pl.	VOÛTES VAULTS	RÉSOLUTION REDUCTION NO.
			TERRAIN LAND	BÂTIMENTS BUILDINGS	EXEMPT	VALEUR TOTALE — TOTAL VALUE				
						CATHOLIQUE CATHOLIC	PROTESTANTE PROTESTANT	NEUTRE NEUTRAL	JUIVE JEWISH	
		PAR. ST. LAURENT.								
7 459 91	12484-85 CHEVALIER	44 49 44 51 44 <i>PTIE</i> 53	1900. 2300	1700		3600. 4000 <i>only</i>				100 120
	EUDORE NADON 12484 CHEVALIER.	MENUISIER C								
7 459 92	12472 CHEVALIER	44 <i>PTIE</i> 53 44 55	1200. 800	2200		3400. 3000 <i>only</i>				40 60
	EDWARD A HENSON "JR" 12472 Chevalier	CLERK P								
7 459 93	LOT CHEVALIER	44 57								
	CHARLOTTE CHARBONNEAU EPSE DE LEONARD GRATTON.	C	800			800				40
7 459 94	LOT CHEVALIER	44 59						600		40
	ROYAL BANK OF CANADA 360 ST. JAMES W.	N	600							
7 459 95	12454-452 CHEVALIER	44 61				2500				40
	GLODIAS CLERMONT "JR" 12454 CHEVALIER.	CONST. C	800	1700						
7 459 96	12448 CHEVALIER	44 63				2300				40
	ORSEOLA MARTIN EPSE S. DE B. DE GEORGES HANDFIELD 12448 CHEVALIER	C	800	1500						
7 459 97	12428 CHEVALIER	44 65 44 67 44 PT 69				4500				120
	GEORGES HANDFIELD 12448 CHEVALIER	VOYAGEUR C	2300	2200						

CITÉ DE MONTREAL
CITY OF

L 210


RÔLE D'ÉVALUATION DES IMMEUBLES POUR L'EXERCICE FINANCIER COMMENÇANT LE 1ER MAI, 1937
VALUATION ROLL OF IMMOVABLE PROPERTY FOR THE FISCAL YEAR COMMENCING 1ST MAY, 1937

RUE CHEVALIER.
STREET

ARRONDISSEMENT ÉLECTORAL 3
ELECTORAL DISTRICT

QUARTIER AHUNTSIC.
WARD

COMPTE No ACCOUNT No.	SITUATION DE LA PROPRIÉTÉ LOCATION OF PROPERTY NOM ET ADRESSE DU PROPRIÉTAIRE NAME AND ADDRESS OF OWNER	CADASTRE - SUB-DIVISION OCCUPATION ET/AND DÉNOMINATION	TERRAIN LAND	BÂTIMENTS BUILDINGS	VALEUR (DOLLARS SEULEMENT) - VALUE (DOLLARS ONLY)					Entretien des Trottoirs Maintenance of Sidewalks Pds. Front Ft.	VOÛTES VAULTS	RÉSOLUTION REDUCTION NO.
					EXEMPT	VALEUR, TOTALE - TOTAL VALUE						
					CATHOLIQUE CATHOLIC	PROTESTANTE PROTESTANT	NEUTRE NEUTRAL	JUIVE JEWISH				
7 459 98	12422 CHEVALIER EMILE BIGRAS ST. MARTIN QUE.	PAR. ST. LAURENT. 44 PT 59 44 71 BOURGEOIS C	1000	2500		3500				40		
7 459 99	LOT CHEVALIER ALMEDINE ALIAS ALMANDINE PESANT 3835 ST. LEON.	44 73 FILL MAJ. C	800			800				40		
7 460 00	12406-08 CHEVALIER OLYMPE PILON VVE DE ALFRED BAGENAIS 353 CHEMIN DU BORD DU LAC VILLE POINTE CLAIRE QUE.	44 75 C	800	3700		4500				40		
7 460 01	12400, CHEVALIER EMILE BOUVRETTE 4049 JOANNETTE.	44 77 FACTEUR C	800	1700.		1700. 800				40		
7 460 02	LOT CHEVALIER J. EDDY LABROSSE W/S MME L. LEFEBVRE 551 OUTREMONT	44 79 AGT. C	800			800				40		
7 460 03	12348 CHEVALIER ISRAEL MEUNIER DIT LAGACE 4001 BLVD GOUIN O.	44 116 117 HOTELLIER C	1800	2200		4000				80		



CITÉ DE MONTREAL
CITY OF

711

RÔLE D'ÉVALUATION DES IMMEUBLES POUR L'EXERCICE FINANCIER COMMENÇANT LE 1ER MAI, 1937
VALUATION ROLL OF IMMOVABLE PROPERTY FOR THE FISCAL YEAR COMMENCING 1ST MAY, 1937

RUE ST. LEON.
STREET

ARRONDISSEMENT ÉLECTORAL 3
ELECTORAL DISTRICT

QUARTIER AHUNTSIC.
WARD

COMPTE No ACCOUNT No.	SITUATION DE LA PROPRIÉTÉ LOCATION OF PROPERTY NOM ET ADRESSE DU PROPRIÉTAIRE NAME AND ADDRESS OF OWNER	CADASTRE - SUB-DIVISION OCCUPATION ET/AND DÉNOMINATION	TERRAIN LAND	BÂTIMENTS BUILDINGS	VALEUR (DOLLARS SEULEMENT) - VALUE (DOLLARS ONLY)					Entretien des Trottoirs Maintenance of Sidewalks Pds. Front FL	VOÛTES VAULTS	RÉSOLUTION REDUCTION NO.
					EXEMPT	CATHOLIQUE CATHOLIC	PROTESTANTE PROTESTANT	NEUTRE NEUTRAL	JUIVE JEWISH			
7 460 04	<u>CHEVALIER</u> (12356 ST. LEON) ALBERT GELINAS 12356 CHEVALIER	PAR. ST. LAURENT. 44 115 EXP. DE TRAIN C		1200 3000		4200				141		
7 460 05	LOT ST. LEON DO	44 114 C	850			850				61		
7 460 06	3832 ST. LEON CAMILLE BOURGEOIS 3852 ST. LEON.	44 113 CORDONNIER C	800	2200		3000				45		
7 460 07	<u>Leon</u> LOT ST. LEON G. ALBERT LAMOUREUX 3870 ST. LEON.	44 112 C.P.R. EMP. C	800			800						
7 460 08	LOT ST. LEON HELIODORE LANGEVIN 12380 AVE DION.	44 PT 111 PT 110 MCHD DE BOIS C	900			900						
7 460 09	<u>RIVOLI</u> 3870-92 ST. LEON ALFRED BEAULE LAPRAIRIE QUE.,	44 109 PT 108 GARAGISTE. PT 107 b	2650	5650		8300						
7 460 10	<u>TRAVERSE 2</u> <u>RIVOLI</u> 3857 ST. LEON CHARLES LANIEL STE. GENEVIEVE DE PIERREFONDS	44 PT 84 CULTIVATEUR C	1000	1000 1500		2000 2500					7029	
7 460 11	3835 ST. LEON HORTENSE CREVIER VVE DE J. EDDY LABROSSE 3835 ST. LEON	44 PT 84 83. C	900	3100		4000						
7 460 12	(12384-86 CHEVALIER) ALBERTINE LEGAULT 12384 CHEVALIER	44 82 81 C	2150	2850		5000				80		
		BOCAGE										

ATTENTION

1937

TABLEAU

()

1.1

211

1937

211

1937

211

211

211

211

211

211

211

211

211

746021
 J. Hector Mallette
 industriel
 3417 Rocage
 #5250
 26-2-37

()

1937

CITÉ DE MONTREAL
CITY OF

RÔLE D'ÉVALUATION DES IMMEUBLES POUR L'EXERCICE FINANCIER COMMENÇANT LE 1ER MAI, 1937
VALUATION ROLL OF IMMOVABLE PROPERTY FOR THE FISCAL YEAR COMMENCING 1ST MAY, 1937

RUE BOCAGE
STREET

ARRONDISSEMENT ÉLECTORAL 4
ELECTORAL DISTRICT

QUARTIER AHUNTSIC.
WARD

COMPTE No ACCOUNT No.	SITUATION DE LA PROPRIÉTÉ LOCATION OF PROPERTY NOM ET ADRESSE DU PROPRIÉTAIRE NAME AND ADDRESS OF OWNER	CADASTRE — SUB-DIVISION OCCUPATION ET/AND DÉNOMINATION	VALEUR (DOLLARS SEULEMENT) — VALUE (DOLLARS ONLY)							Entretien des Trotoirs Maintenance of Sidewalks Pct. Front	VOÛTES VAULTS	RÉSOLUTION REDUCTION NO.
			TERRAIN LAND	BÂTIMENTS BUILDINGS	EXEMPT	VALEUR TOTALE — TOTAL VALUE						
						CATHOLIQUE CATHOLIC	PROTESTANTE PROTESTANT	NEUTRE NEUTRAL	JUIVE JEWISH			
	<u>CHEVALIER</u> <u>COTE SUD</u>	PAR. ST. LAURENT.										
746013	LOT BOCAGE FLORENCE GANNON EPSE DE ALPHONSE DESROSIERS	35 13 C	650			650				97		
746014	LOT BOCAGE DO	35 14 C	800			800				97		
	<u>FRECHETTE</u>											
746015	LOT BOCAGE LA CITE DE MONTREAL	35 44 EX	750		750					149.3		
746016	3420-22 BOCAGE OMER DESLAURIERS 2386 DES ERABLES.	35 43 MENUISIER C	600	5900		6500				52		
746017	3434-36 BOCAGE RAUL MELOCHE 3434 BOCAGE.	35 69 PEINTRE C	600	2400		3000				52		
746018	LOT BOCAGE FLORENCE GANNON EPSE DE ALPHONSE DESROSIERS 1450 VIAU	35 68 C	700			700				144		
	<u>STE. CROIX</u> <u>TRAVERSEZ</u>											
746021	3417 BOCAGE JE OCTAVE DUMAS 8728 ST. DENIS	35 42 de la C	650	4850		5500				52.4		
746022	3405-01 BOCAGE JOSUE MILOY 12365 N DAME DES ANGES	35 41 C	800	5700		6500				156		
	<u>FRECHETTE</u>											
746023	3317 BOCAGE REV. ADRIEN B. ROY 3317 BOCAGE	35 17 PT 16 PRETRE CURE C	950	4550		5500				165		
746024	3307 BOCAGE MARK ROBSON 3307 BOCAGE.	35 PT 16 POSTMAN P	500	2100			2600			40.6		
	<u>DES ANGES</u> R A N G E R										
	 A E 2										

CITÉ DE MONTREAL
CITY OF

216

RÔLE D'ÉVALUATION DES IMMEUBLES POUR L'EXERCICE FINANCIER COMMENÇANT LE 1ER MAI, 1937
VALUATION ROLL OF IMMOVABLE PROPERTY FOR THE FISCAL YEAR COMMENCING 1ST MAY, 1937

RUE RANGER.
STREET

ARRONDISSEMENT ÉLECTORAL 2
ELECTORAL DISTRICT

QUARTIER AHUNTSIC.
WARD

COMPTE No ACCOUNT No.	SITUATION DE LA PROPRIÉTÉ LOCATION OF PROPERTY NOM ET ADRESSE DU PROPRIÉTAIRE NAME AND ADDRESS OF OWNER	CADASTRE - SUB-DIVISION OCCUPATION ET/OU DÉNOMINATION	TERRAIN LAND	BÂTIMENTS BUILDINGS	VALEUR (DOLLARS SEULEMENT) - VALUE (DOLLARS ONLY)					Entretien des Trotoirs Maintenance of Sidewalks Pds. Front FL	VOÛTES VAULTS	RÉSOLUTION REDUCTION NO.
					EXEMPT	CATHOLIQUE CATHOLIC	PROTESTANTE PROTESTANT	NEUTRE NEUTRAL	JUIVE JEWISH			
7 460 25	BLVD GOUIN OUEST 12277-75 RANGER	PAR. ST. LAURENT. 44 172 173 174 175										
7 460 26	ALBERT CORBEIL 12275 RANGER. 12261-53 RANGER	CHARRETIER C 44 176 177 178	1800	2200		4000				80		
7 460 27	LOUIS LAVOIE 12253 RANGER 12245-39	C 44 179 183 184 185	1350	10650		12000				60		
7 460 28	PHILIAS LAVOIE 12245 RANGER. 12231 RANGER	C 44 186 187	1800	5200		7000				60		
7 460 29	LUIGER CARIGNAN FORTIERVILLE CO., LOTBNNIERE LOT RANGER DO	M.D. C 44 188 C	900	3100		4000				40		
7 460 30	12221-23 RANGER	44 189 190										
7 460 31	ANGELOS PANTIS "A" GEORGES GLADIANOS SPIROS SPANTIS AS A. PANTIS 3770 BLVD GOUIN O.	N 44 161	900	2100				3000		40		
7 460 32	MONTREAL TRAMWAYS ROOM 812 159 CRAIG W. LOT RANGER DO	N 44 205 N	900					900		40		
7 460 33	LOT RANGER DO	44 206 N	300					300		20		
7 460 34	12199-95 RANGER DANIEL VEZEAU 12195 RANGER	44 208 210 RENTIER C	600	5400		6000				40		

CITÉ DE MONTREAL
CITY OF

RÔLE D'ÉVALUATION DES IMMEUBLES POUR L'EXERCICE FINANCIER COMMENÇANT LE 1ER MAI, 1937
VALUATION ROLL OF IMMOVABLE PROPERTY FOR THE FISCAL YEAR COMMENCING 1ST MAY, 1937

RUE RANGER.
STREET

ARRONDISSEMENT ÉLECTORAL 2
ELECTORAL DISTRICT

QUARTIER AHUNTSIC.
WARD

COMPTE No ACCOUNT No.	SITUATION DE LA PROPRIÉTÉ LOCATION OF PROPERTY NOM ET ADRESSE DU PROPRIÉTAIRE NAME AND ADDRESS OF OWNER	CADASTRE - SUB-DIVISION OCCUPATION ET/OU DÉNOMINATION	VALEUR (DOLLARS SEULEMENT) - VALUE (DOLLARS ONLY)					Entretien des Trotoirs Maintenance of Sidewalks Pos. Front Pl.	VOÛTES VAULTS	RÉSOLUTION REDUCTION NO.
			TERRAIN LAND	BÂTIMENTS BUILDINGS	EXEMPT	VALEUR TOTALE - TOTAL VALUE				
					CATHOLIQUE CATHOLIC	PROTESTANTE PROTESTANT	NEUTRE NEUTRAL	JUIVE JEWISH		
7 460 35	12193-89 ALFRED BOUCHARD 12244 GRENET.	PAR. ST. LAURENT. 44 211 212 C	600	5400		6000			40	
7 460 36	12185-81 RANGER EDMOND BOUCHARD 33 BLVD LEVESQUE L'ABORD A PLOUFFE	44 274 275 MENUISIER C	600	5400		6000			40	
7 460 37	12179-75 RANGER DO	44 278 280 C	600	5400		6000			40	
7 460 38	12173-69 RANGER DO DE MESY	44 281 282 C	600	5700		6300			40	
7 460 39	12167 RANGER DENIS BASSON 12256 COLSTON	44 413 C	220			220				
7 460 40	LOT RANGER Denis Basson 12296 DO	44 414 C	220			220				
7 460 41	LOT RANGER MONTREAL PARK CO A/S E. OSTIGUY ALDRED BLDG.	44 415 N	220				220			
7 460 42	LOT RANGER DO	44 416 N	220				220			
7 460 43	LOT RANGER DO	44 417 N	220				220			
7 460 44	LOT RANGER DO	44 418 N	220				220			
7 460 45	LOT RANGER DO	44 419 N	220				220			
7 460 46	LOT RANGER DO	44 420 N	220				220			
7 460 47	LOT RANGER DO	44 421 N	220				220			
7 460 48	LOT RANGER DO	44 422 N	220				220			

CITÉ DE MONTREAL
CITY OF

715

RÔLE D'ÉVALUATION DES IMMEUBLES POUR L'EXERCICE FINANCIER COMMENÇANT LE 1ER MAI, 1937
VALUATION ROLL OF IMMOVABLE PROPERTY FOR THE FISCAL YEAR COMMENCING 1ST MAY, 1937

RUE RANGER.
STREET

ARRONDISSEMENT ÉLECTORAL 2
ELECTORAL DISTRICT

QUARTIER AHUNTSIC.
WARD

COMPTE No ACCOUNT No.	SITUATION DE LA PROPRIÉTÉ LOCATION OF PROPERTY NOM ET ADRESSE DU PROPRIÉTAIRE NAME AND ADDRESS OF OWNER	CADASTRE - SUB-DIVISION		VALEUR (DOLLARS SEULEMENT) - VALUE (DOLLARS ONLY)						Entretien des Trottoirs Maintenance of Sidewalks Pds. Front Fl.	VOÛTES VAULTS	RÉSOLUTION REDUCTION NO.	
		OCCUPATION ET/OU DÉNOMINATION		TERRAIN LAND	BÂTIMENTS BUILDINGS	EXEMPT	CATHOLIQUE CATHOLIC	PROTESTANTE PROTESTANT	NEUTRE NEUTRAL				JUIVE JEWISH
		PAR. ST. LAURENT.											
7 460 49	LOT RANGER MONTREAL PARK CO 1/2 S. E. OSTIGUY ALDRED BLDG.	44	423	N	220					220			
7 460 50	LOT RANGER LA CITE DE MONTREAL.	44	200	EX	450	450							
7 460 51	LOT RANGER DO	44	202	EX	450	450							
7 460 52	LOT RANGER DO	44	437	EX	220	220							
7 460 53	LOT RANGER DO	44	438	EX	220	220							
7 460 54	LOT RANGER DO	44	439	EX	220	220							
7 460 55	LOT RANGER ISRAEL MEUNIER 4001 BLVD GOUIN OUEST.	44	440	HOTELIER C	220					220			
7 460 56	LOT RANGER DO TRAVERSEZ	44	441	C	220					220			
7 460 58	LOT RANGER UBALD GARAND 20 ST. JACQUES OUEST.	44	294	BANQUIER C	1150					1150			
7 460 59	LOT RANGER DO	44	292	C	550					550			
7 460 60	LOT RANGER MONTREAL PARK CO 1/2 S. E. OSTIGUY ALDRED BLDG.	44	388	N	250					250			
7 461 61	LOT RANGER DO	44	387	N	250					250			
7 460 62	LOT RANGER DO	44	386	N	250					250			
7 460 63	LOT RANGER DO	44	385	N	250					250			
7 460 64	LOT RANGER DO	44	384	N	250					250			
7 460 65	LOT RANGER DO	44	383	N	250					250			
7 460 66	LOT RANGER DO	44	382	N	250					250			

14000

17

746068
Georges Laframboise (constable)
#20062-24-2-37

CITÉ DE MONTREAL
CITY OF

RÔLE D'ÉVALUATION DES IMMEUBLES POUR L'EXERCICE FINANCIER COMMENÇANT LE 1ER MAI, 1937
VALUATION ROLL OF IMMOVABLE PROPERTY FOR THE FISCAL YEAR COMMENCING 1ST MAY, 1937

RUE RANGER.
STREET

ARRONDISSEMENT ÉLECTORAL 2
ELECTORAL DISTRICT

QUARTIER AHUNTSIC.
WARD

COMPTE No ACCOUNT No.	SITUATION DE LA PROPRIÉTÉ LOCATION OF PROPERTY NOM ET ADRESSE DU PROPRIÉTAIRE NAME AND ADDRESS OF OWNER	CADASTRE - SUB-DIVISION OCCUPATION ET/AND DÉNOMINATION	TERRAIN LAND	BÂTIMENTS BUILDINGS	VALEUR (DOLLARS SEULEMENT) - VALUE (DOLLARS ONLY)					Entretien des Trottoirs Maintenance of Sidewalks Pths. Front Fl.	VOÛTES VAULTS	RÉSOLUTION REDUCTION NO.
					EXEMPT	CATHOLIQUE CATHOLIC	PROTESTANTE PROTESTANT	NEUTRE NEUTRAL	JUIVE JEWISH			
7 460 67	LOT RANGER MONTREAL PARK CO A/S E. OSTIGUY ALDRED BLDG.	PAR. ST. LAURENT. 44 381 N	250					250				
7 460 68	LOT RANGER	44 380 MA 6	250		250			250				
7 460 69	12114-118 RANGER GEORGES LAFRAMBOISE 12114 RANGER.	44 379 44 378 CONSTABLE C	470	6030				6500				
7 460 71	12126-24 RANGER VICTOR ROCHON 4030 BLVD. GOUTIN	44 377 376 BOURGEOIS C	440	4060				4500				
7 460 72	12130-32 RANGER OLYMPE BLONDIN 12132 RANGER.	44 375 374 TAIL DE PIERRE C	440	4060				4500				
7 460 73	12134-36 RANGER EDOUARD BLONDIN 12134 RANGER. DE MESY	44 373 372 C	440	4060				4500				
7 460 74	12156-54 RANGER AZARIUS LANGEVIN 12380 DION.	44 457 456 MCHD DE BOIS C	600	4400				5000		50		
7 460 75	12158-60 RANGER EMILE H. CREVIER 12158 RANGER.	44 455 454 EMP. CIV. C	600	5400				6000		50		
7 460 76	12164-66 RANGER LAURA THIBault EPSE DE EMILE H CREVIER 12158 RANGER	44 166 165-3 DE LA C	400	3600				4000		20		
7 460 77	LOT RANGER DO "PASSAGE"	44 165-2 C	90					90				
7 460 78	12172-70 RANGER DO	44 165-1 DE LA 163-1 C	620	3580				4200		20.6		

CITÉ DE
CITY OF **MONTREAL**

RÔLE D'ÉVALUATION DES IMMEUBLES POUR L'EXERCICE FINANCIER COMMENÇANT LE 1ER MAI, 1937
VALUATION ROLL OF IMMOVABLE PROPERTY FOR THE FISCAL YEAR COMMENCING 1ST MAY, 1937

RUE
STREET

RANGER.

ARRONDISSEMENT ÉLECTORAL 2
ELECTORAL DISTRICT

QUARTIER AHUNTSIC.
WARD

217

COMPTE No ACCOUNT No.	SITUATION DE LA PROPRIÉTÉ LOCATION OF PROPERTY NOM ET ADRESSE DU PROPRIÉTAIRE NAME AND ADDRESS OF OWNER	CADASTRE - SUB-DIVISION OCCUPATION ET/AND DÉNOMINATION	TERRAIN LAND	BÂTIMENTS BUILDINGS	VALEUR (DOLLARS SEULEMENT) - VALUE (DOLLARS ONLY)					Entretien des Trottoirs Maintenance of Sidewalks Pds. Front Fl.	VOÛTES VAULTS	RÉSOLUTION REDUCTION NO.
					EXEMPT	CATHOLIQUE CATHOLIC	PROTESTANTE PROTESTANT	NEUTRE NEUTRAL	JUIVE JEWISH			
7 460 79	12176-78 RANGER ZENON CLERMONT 12176 RANGER.	PAR. ST. LAURENT. 44 PT 153 159 CONSTABLE C	550	3650		4200				28.6		
7 460 80	12184 RANGER GEORGIANNA LABERGE VVE DE HENRI POIRIER 12184 RANGER.	44 158 157 C	800	1400		2200				40		
7 460 81	12192-90 RANGER ROMUALD TASSE VILLE ST. LAURENT.	44 156 155 BOURGEOIS C	800	2200		3000				40		
7 460 82	12196-98 RANGER H. EMILE GREVIER 12158 RANGER.	44 154 153 CONTREMAITRE C	800	3200		4000				40		
7 460 83	12220 RANGER SUCC STANISLAS LABELLE EDOUARD LABELLE HECTOR LABELLE ST. MARTIN QUE.	44 152 151 EX. TEST. C EX. TEST.	800	2200		3000				40		
7 460 84	LOT RANGER DO	44 150 C	400			400				20		
7 460 85	LOT RANGER DO	44 149 C	400			400				20		
7 460 86	LOT RANGER DO	44 147 C	400			400				20		
7 460 87	LOT RANGER DO	44 145 C	400			400				40		
7 460 88	LOT RANGER ODILAS CREVIER 206 RUE PRINCIPALE ST. LAURENT QUE.,	44 135 MCHD. C	400			400				20		
7 460 89	LOT RANGER DO	44 134 C	400			400				20		
7 460 90	LOT RANGER DO	44 PT 133 C	350			350				17		

RÔLE D'ÉVALUATION DES IMMEUBLES POUR L'EXERCICE FINANCIER COMMENÇANT LE 1ER MAI, 1937
VALUATION ROLL OF IMMOVABLE PROPERTY FOR THE FISCAL YEAR COMMENCING 1ST MAY, 1937

RUE RANGER.
STREET

ARRONDISSEMENT ÉLECTORAL 2
ELECTORAL DISTRICT

QUARTIER AHUNTSIC.
WARD

COMPTE No ACCOUNT No.	SITUATION DE LA PROPRIÉTÉ LOCATION OF PROPERTY NOM ET ADRESSE DU PROPRIÉTAIRE NAME AND ADDRESS OF OWNER	CADASTRE - SUB-DIVISION OCCUPATION ET/AND DÉNOMINATION	VALEUR (DOLLARS SEULEMENT) - VALUE (DOLLARS ONLY)					Entretien des Trottoirs Maintenance of Sidewalks Pos. Front Pl.	VOÛTES VAULTS	RÉSOLUTION REDUCTION NO.
			TERRAIN LAND	BÂTIMENTS BUILDINGS	EXEMPT	VALEUR TOTALE - TOTAL VALUE CATHOLIQUE PROTESTANTE NEUTRE JUIVE JEWISH				
7 460 91	12240-42 RANGER JOSEPH GARAND 12242 RANGER.	PAR. ST. LAURENT. 44 PT 133 132 SERREFREINS C	700	4300		5000			40	
7 460 92	12246 RANGER PHILOMENE CARDINAL VVE DE ADELARD VEZINA 12368 LACHAPELLE.	44 131 130 C	700	500		1200			40	
7 460 93	12256-58 RANGER ARTHUR BARCK 12258 RANGER.	44 129 PT 128 TAILLEUR C	650	4350		5000			38	
7 460 94	12264-66 RANGER ROSA LAURIN EPSE DE HORMIDAS LAGACE 12264 RANGER.	44 PT 128 127 126 C	750	3250		4000			42	
7 460 95	12270 RANGER VENANCE RANGER 12270 RANGER	44 125 124 ELECTRICIEN C	700	900		1600			40	
7 460 96	12282-80 RANGER HECTOR JOLY 12282 RANGER BLVD GOUIN O.	44 123 122 JOURNALIER C	700	1700		2400			44	
-----R I V O L I-----										
ST. LEON -----A E 3-----										
7 460 97	LOT RIVOLI HORTENSE CREVIER VVE DE J. EDDY LABROSSE 3935 ST. LEON	44 80 C 8	400			400				
7 460 98	LOT RIVOLI DO	44 78 C	400		400	800				
7 460 99	LOT RIVOLI DO	44 76 C	400			400				

RÔLE D'ÉVALUATION DES IMMEUBLES POUR L'EXERCICE FINANCIER COMMENÇANT LE 1ER MAI, 1937
VALUATION ROLL OF IMMOVABLE PROPERTY FOR THE FISCAL YEAR COMMENCING 1ST MAY, 1937

RUE RIVOLI
STREET

ARRONDISSEMENT ÉLECTORAL
ELECTORAL DISTRICT

QUARTIER AHUNTSIC.
WARD

COMPTE NO ACCOUNT NO.	SITUATION DE LA PROPRIÉTÉ LOCATION OF PROPERTY NOM ET ADRESSE DU PROPRIÉTAIRE NAME AND ADDRESS OF OWNER	CADASTRE — SUB-DIVISION		VALEUR (DOLLARS SEULEMENT) — VALUE (DOLLARS ONLY)					Entretien des Trotoirs Maintenance of Sidewalks Pav. Front Pl.	VOÛTES VAULTS	RÉDUCTION REDUCTION NO.	
		OCCUPATION ET/OU DÉNOMINATION		TERRAIN LAND	BÂTIMENTS BUILDINGS	EXEMPT	VALEUR TOTALE — TOTAL VALUE CATHOLIQUE PROTESTANTE NEUTRE JUIVE					
		PAR. ST. LAURENT.										
7 46100	LOT RIVOLI HELIOOORE LANGEVIN 12380 DION AVE	44 74 MCHD C		400			400					
7 46101	LOT RIVOLI DO	44 72 C		400			400					
7 46102	LOT RIVOLI DO	44 70 C		400			400					
7 46103	LOT RIVOLI DO	44 68 C		400			400					
7 46104	LOT RIVOLI DO	44 66 C		400			400					
7 46105	LOT RIVOLI ROYAL BANK OF CANADA 360 ST. JAMES WEST.	44 64 N		300				300				
7 46106	LOT RIVOLI DO	44 62 N		300				300				
7 46107	LOT RIVOLI DO	44 60 N		300				300				
7 46108	LOT RIVOLI DO	44 58 N		300				300				
7 46109	LOT RIVOLI J. ERNEST BONNEAU 12491 RIVOLI	44 56 GERANT C		400			400					
7 46110	12491 RIVOLI DO	44 54 C		400	1600		2000					
7 46111	12551 RIVOLI	44 1/2 52 44 1/2 50 1/2 48 1/2 46										
7 46112	J. ALEXANDER BREMNER 1040 BLEURY. 12537 RIVOLI	MCHT. P 44 1/2 52 44 1/2 50 44 1/2 48 44 1/2 46		1000	2500		3500					
	ROBERT COSTELLO 12537 RIVOLI.	MCHT. P		1000	1700		2700					
	<u>TRAVERSEZ</u>											
	<u>ST. LEON</u>											

CITÉ DE
CITY OF MONTREALRÔLE D'ÉVALUATION DES IMMEUBLES POUR L'EXERCICE FINANCIER COMMENÇANT LE 1ER MAI, 1937
VALUATION ROLL OF IMMOVABLE PROPERTY FOR THE FISCAL YEAR COMMENCING 1ST MAY, 1937RUE
STREET LACHAPELLEARRONDISSEMENT ÉLECTORAL 3
ELECTORAL DISTRICTQUARTIER AHUNTSIC.
WARD

COMPTE NO ACCOUNT NO.	SITUATION DE LA PROPRIÉTÉ LOCATION OF PROPERTY NOM ET ADRESSE DU PROPRIÉTAIRE NAME AND ADDRESS OF OWNER	CADASTRE - SUB-DIVISION OCCUPATION ET/AND DÉNOMINATION	VALEUR (DOLLARS SEULEMENT) - VALUE (DOLLARS ONLY)							Entretien des Trottoirs Maintenance of Sidewalks Pds, Front Ft.	VOÛTES VAULTS	RÉSOLUTION REDUCTION NO.
			TERRAIN LAND	BÂTIMENTS BUILDINGS	EXEMPT	VALEUR TOTALE - TOTAL VALUE						
						CATHOLIQUE CATHOLIC	PROTESTANTE PROTESTANT	NEUTRE NEUTRAL	JUIVE JEWISH			
7 461 20	12335 LACHAPELLE ISRAEL MEUNIER DIT LAGACE 12254 LACHAPELLE. BLVD. GOUIN O.	PAR. ST. LAURENT. PT 51 HOTELIER C	3000	1000		4000				168.9		
7 461 21	LOT (SHED) LACHAPELLE ALPHONSE PLESSIS DIT BELAIR ST. EUSTACHE QUE.	49 2 C	800	200		1000				50		
7 461 22	12287-65 LACHAPELLE URGEL LAUZON 12265 LACHAPELLE.	48 MENUISIER C	3000	15500		18500				195		
7 461 23	12247-49 LACHAPELLE GASTON VINCENT 12247 LACHAPELLE	PT 47 WAGONIER C	700	800		1500				37.6		
7 461 24	12241-37 LACHAPELLE CHARLES ROSE 12237 LACHAPELLE	PT 47 COMMIS C	1050	2550		3600				55.6		
7 461 25	12231 LACHAPELLE SUCC. STANISLAS LABELLE EDOUARD LABELLE HECTOR LABELLE ST. MARTIN QUE.,	PT 46 C EX. TEST. EX. TEST.	800	800		1600				43		
7 461 26	12217 LACHAPELLE DO	PT 46 C	950	550		1500				50		
7 461 27	12211 LACHAPELLE GEORGES TROTTIER 12203 LACHAPELLE	PT 44 COMMERCANT C	750	1050		1800				37		
7 461 28	12203-05 LACHAPELLE DO	PT 44 C	750	3250		4000				40		
7 461 29	12199-93 LACHAPELLE HECTOR GAUTHIER 12197 LACHAPELLE.	44 453 EPICIER C	900	4100		5000				49.2		
7 461 30	12181 LACHAPELLE J. PIERRE D. DAUPHINAIS 12181 LACHAPELLE.	PT 44 FACTEUR C	1500	500		2000				79.9		

CITÉ DE MONTREAL
CITY OF

RÔLE D'ÉVALUATION DES IMMEUBLES POUR L'EXERCICE FINANCIER COMMENÇANT LE 1ER MAI, 1937
VALUATION ROLL OF IMMOVABLE PROPERTY FOR THE FISCAL YEAR COMMENCING 1ST MAY, 1937

RUE LACHAPELLE. ARRONDISSEMENT ÉLECTORAL 2 QUARTIER AHUNTSIC.
STREET ELECTORAL DISTRICT WARD

COMPTE No ACCOUNT No.	SITUATION DE LA PROPRIÉTÉ LOCATION OF PROPERTY NOM ET ADRESSE DU PROPRIÉTAIRE NAME AND ADDRESS OF OWNER	CADASTRE -- SUB-DIVISION OCCUPATION ET/AND DÉNOMINATION	VALEUR (DOLLARS SEULEMENT) -- VALUE (DOLLARS ONLY)					Entretien des Trottoirs Maintenance of Sidewalks Pds. Front Pl.	VOÛTES VAULTS	RÉSOLUTION REDUCTION NO.
			TERRAIN LAND	BÂTIMENTS BUILDINGS	EXEMPT	VALEUR TOTALE -- TOTAL VALUE CATHOLIQUE PROTESTANTE NEUTRE JUIVE				
7 461 31	12169 LACHAPELLE GASTON BERGERON. 12169 LACHAPELLE.	PAR. ST. LAURENT. 45 PEINTRE C	1350	1850		3200			71.4	
7 461 32	LOT LACHAPELLE. H. EMILE CREVIER 12158 RANGER <u>DE MESY</u>	44 136 EMP. CIV. C	1000			1000			153	
7 461 33	12147-41 LACHAPELLE PAUL CHARTRAND 12147 LACHAPELLE	44 PT 276 EPICIER C	900	1600		2500			40	
7 461 34	12135 LACHAPELLE ADELARD LAFRAMBOISE 12135 LACHAPELLE	44 PT 276 MENUISIER C	700	600		1300			40	
7 461 35	12131-29 LACHAPELLE ELZEAR FABRE 4110 BLVD GOUIN O.	44 PT 276 PT 277 MENUISIER C	700	1500		2200			40	
7 461 36	12123 LACHAPELLE ADELARD VEZINA FILS 12123 LACHAPELLE.	44 PT 277 PT 279 MENUISIER C	700	500		1200			40	
7 461 37	12117 LACHAPELLE VALEDA FABRE STE. GENEVIEVE DE PIERREFONDS	44 PT 279 FILLE MAJ. C	700	900		1600			40	
7 461 38	12111-13 LACHAPELLE ROMEO COUSINEAU 12335 REED.	44 389 390 391 LIEUT DE POMPIER C	700	2800		3500			40	
7 461 39	12105-07 LACHAPELLE JENNIE SENECAI VVE DE AIME HANFIELD 12105 LACHAPELLE.	44 392 393 C	500	2000		2500				
7 461 40	LOT LACHAPELLE MONTREAL PARK CO	44 394 N	250					250		

CITÉ DE MONTREAL
CITY OF

RÔLE D'ÉVALUATION DES IMMEUBLES POUR L'EXERCICE FINANCIER COMMENÇANT LE 1ER MAI, 1937
VALUATION ROLL OF IMMOVABLE PROPERTY FOR THE FISCAL YEAR COMMENCING 1ST MAY, 1937

RUE LA CHAPELLE ARRONDISSEMENT ÉLECTORAL 2 QUARTIER HUNTSVILLE
STREET ELECTORAL DISTRICT WARD

COMPTE No ACCOUNT No.	SITUATION DE LA PROPRIÉTÉ LOCATION OF PROPERTY NOM ET ADRESSE DU PROPRIÉTAIRE NAME AND ADDRESS OF OWNER	CADASTRE - SUB-DIVISION OCCUPATION ET/AND DÉNOMINATION	VALEUR (DOLLARS SEULEMENT) - VALUE (DOLLARS ONLY)							Entretien des Trottoirs Maintenance of Sidewalks Pav. Front Pl.	VOÛTES VAULTS	RÉSOLUTION REDUCTION NO.
			TERRAIN LAND	BÂTIMENTS BUILDINGS	EXEMPT	CATHOLIQUE CATHOLIC	PROTESTANTE PROTESTANT	NEUTRE NEUTRAL	JUIVE JEWISH			
		PAR. ST. LAURENT.										
7 461 41	LOT LACHAPELLE. MONTREAL PARK CO A/S E. OSTIGUY ALDRED BLDG.	44 395 N	250						250			
7 461 42	LOT LACHAPELLE DO	44 396 N	250						250			
7 461 43	LOT LACHAPELLE DO	44 397 N	250						250			
7 461 44	LOT LACHAPELLE DO	44 398 N	250						250			
7 461 45	LOT LACHAPELLE DO	44 399 N	250						250			
7 461 46	LOT LACHAPELLE DO	44 400 N	250						250			
7 461 47	LOT LACHAPELLE DO	44 401 N	250						250			
7 461 48	LOT LACHAPELLE UBALD GARAND 20 ST. JACQUES W.	44 291 BANQUIER C	550				550					
7 461 49	LOT LACHAPELLE DO	44 293 C	1150				1150					
7 461 51	11837 LACHAPELLE ANDREW TOLHURST 11837 LACHAPELLE (VALUE FOR SCHOOL PURPOSES 5000.)	PT 44 FARMER P FARM	60 800	4200				60 5000				
7 461 52	11829 LACHAPELLE ROBERT B. TOLHURST 11829 LACHAPELLE (VALUE FOR SCHOOL PURPOSES 5000.)	PT 44 FARMER P FARM.	60 800	4200				60 5000				
7 461 53	11787 LACHAPELLE WILLIAM ALLEN TOLHURST ANDREW TOLHURST ROBERT TOLHURST A/S 11829 LACHAPELLE (VALUE FOR SCHOOL PURPOSES 19,300.)	PT 44 P 44 FARMERS P FARM	12300 12300	7000				12300 19300				
7 461 54	-----LACHAPELLE. (VOIR PAGE SUIVANTE)	PT 44 PT 40 PT 44 PT 40 PT 3 PT 4 PT 11 PT 12										

CITÉ DE
CITY OF MONTREALRÔLE D'ÉVALUATION DES IMMEUBLES POUR L'EXERCICE FINANCIER COMMENÇANT LE 1ER MAI, 1937
VALUATION ROLL OF IMMOVABLE PROPERTY FOR THE FISCAL YEAR COMMENCING 1ST MAY, 1937RUE LACHAPELLE.
STREETARRONDISSEMENT ÉLECTORAL 2
ELECTORAL DISTRICTQUARTIER AHUNTSIC.
WARD

COMPTE No ACCOUNT No.	SITUATION DE LA PROPRIÉTÉ LOCATION OF PROPERTY NOM ET ADRESSE DU PROPRIÉTAIRE NAME AND ADDRESS OF OWNER	CADASTRE — SUB-DIVISION OCCUPATION ET/AND DÉNOMINATION	VALEUR (DOLLARS SEULEMENT) — VALUE (DOLLARS ONLY)					Entretien des Trois Mairies de St-Jacques St-Pierre St-Nicolas Pds. Front Pt.	VOÛTES VAULTS	RÉSOLUTION REDUCTION NO.
			TERRAIN LAND	BÂTIMENTS BUILDINGS	EXEMPT	CATHOLIQUE CATHOLIC	PROTESTANTE PROTESTANT			
7 461 54	-----LACHAPELLE (SUITE)	PAR. ST. LAURENT. 19 PT 705 PT 746 PT 786 PT 787 PT 788 PT 780 PT 726 19 PT 827 PT 828 PT 829 PT 830 PT 831 PT 868 PT 869 PT 870 PT 871 PT 872 PT 873 PT 874 PT 875 PT 910 PT 911 PT 912 PT 913 PT 914 PT 915 PT 916 PT 917 PT 1160 PT 1122 PT 1123 PT 1124 PT 1159 1161 PT 1199 1200 1201 19 PT 1364 PT 6 PT 7 PT 8 9 10 PT 11 PT 12 26 PT 26 PT 31 26 PT 709 A 26 PT 714 A PT 739 A TO PT 745 A 770 A TO 776 A PT 1237 PT 1238 PT 1239 1240								

RÔLE D'ÉVALUATION DES IMMEUBLES POUR L'EXERCICE FINANCIER COMMENÇANT LE 1ER MAI, 1937
VALUATION ROLL OF IMMOVABLE PROPERTY FOR THE FISCAL YEAR COMMENCING 1ST MAY, 1937

RUE LACHAPELLE.
STREET

ARRONDISSEMENT ÉLECTORAL 2
ELECTORAL DISTRICT

QUARTIER AHUNTSIC.
WARD

COMPTE No ACCOUNT No.	SITUATION DE LA PROPRIÉTÉ LOCATION OF PROPERTY	CADASTRE - SUB-DIVISION OCCUPATION ET/AND DÉNOMINATION	VALEUR (DOLLARS SEULEMENT) - VALUE (DOLLARS ONLY)						Entrées des Trottoirs Maintenance of Sidewalks Pls. Front Pt.	VOÛTES VAULTS	RÉSOLUTION REDUCTION NO.
			TERRAIN LAND	BÂTIMENTS BUILDINGS	EXEMPT	VALEUR TOTALE - TOTAL VALUE					
						CATHOLIQUE CATHOLIC	PROTESTANTE PROTESTANT	NEUTRE NEUTRAL	JUIVE JEWISH		
7 461 54	-----LACHAPELLE (SUITE)	PAR. ST. LAURENT. 26 1241 PT 1242 PT 1243 PT 1282 PT 1283 PT 1284 1285 PT 1286 PT 1287 PT 1318 PT 1319 1320 1321 PT 1322 PT 1323 PT 1359 PT 1360 PT 1361 1362 1362 PT 1363 PT 1364 242 PT 312 PT 651 PT 652 PT 653 PT 654 PT 656									
	CANADIAN NORTHERN RY CO (OPERATED BY) CANADIAN NATIONAL RAILWAYS ROOM 605--SHAUGHNESSY BLDG.	N	462 00	88 00				55 00 00			
	■ PIPE CULVERT UNDER O'BRIEN BLDG) 131 FT. AT .10	3.10 A 2/8 "								.33	
	<u>TRAVERSEZ COTE OUEST</u>										
7 461 55	FERME LACHAPELLE	PT 73									
	HECTOR COUSINEAU VILLE ST. LAURENT P.Q.	CULTIVATEUR C	37 50			37 50					
	(VALEUR ACTUELLE POUR TAXE D'ÉCOLE)	FERME	37 50			37 50					
7 461 56	11880 LACHAPELLE	PT 73									
	ALEX BOROWSKI BOIS FRANC ST. LAURENT	JARDINIER C	500	600		1100				40	
7 461 57	11906 LACHAPELLE	73 I 70									
	EDGAR GROTHE A/S BANQUE CAN. NAT.	GERANT C POINTE CLAIRE QUE.	1600	2600		4200				145	

CITÉ DE MONTREAL
CITY OF

225

RÔLE D'ÉVALUATION DES IMMEUBLES POUR L'EXERCICE FINANCIER COMMENÇANT LE 1ER MAI, 1937
VALUATION ROLL OF IMMOVABLE PROPERTY FOR THE FISCAL YEAR COMMENCING 1ST MAY, 1937

RUE LACHAPELLE.
STREET

ARRONDISSEMENT ÉLECTORAL 2
ELECTORAL DISTRICT

QUARTIER AHUNTSIC.
WARD

COMPTE No ACCOUNT No.	SITUATION DE LA PROPRIÉTÉ LOCATION OF PROPERTY		CADASTRE — SUB-DIVISION		VALEUR (DOLLARS SEULEMENT) — VALUE (DOLLARS ONLY)					Entretien des Trotoirs Maintenance of Sidewalks Pds. Front Fl.	VOÛTES VAULTS	RÉSOLUTION REDUCTION NO.	
	NOM ET ADRESSE DU PROPRIÉTAIRE NAME AND ADDRESS OF OWNER		OCCUPATION ET/ANG DÉNOMINATION		TERRAIN LAND	BÂTIMENTS BUILDINGS	EXEMPT	CATHOLIQUE CATHOLIC	PROTESTANTE PROTESTANT				NEUTRE NEUTRAL
746158	11916-18 LACHAPELLE		PAR. ST. LAURENT. PT 69 73 FOREMAN							4200		85	
	PAUL J. ANDONEY KATERINE ANDONEY LEONTINE ANDONEY A/S P. J. ANDONEY VILLE ST. LAURENT.		N		1000	3200							
746159	11928 LACHAPELLE		PT 69 PT 73 PT 73 INGENIEUR C		1200	2400		3600				102	
746160	LOT LACHAPELLE		PT 73 FOREMAN C		500			500				40	
	PAUL ANDONEY JOSEPHINE ST. PIERRE SON EPSE S. DE B.												
746161	LOT LACHAPELLE DO		PT 73 C		500			500				40	
746162	RUE LACHAPELLE		PT 73										
746163	LA CITE DE MONTREAL 11962 LACHAPELLE		(RUE) 73 2 ENGINEER P		1650		1650						
	JAMES H. BELL 11962 LACHAPELLE				500	3000			3500			40	
746164	LOT LACHAPELLE		73 5 DRIVER C		500			500				39	
	EDWARD DUFFY 11982 LACHAPELLE.												
746165	LOT LACHAPELLE DO		73 4 C		400			400				39	
746166	11982-80 LACHAPELLE DO		73 3 C		550	4950		5500				47	
746167	11988 LACHAPELLE		PT 73 CHAUFFEUR C		500	700		1200				51	
	WILFRID LAURIN MATHILDA LAURIN VVE DE NARCISSE LAURIN A/S W, LAURIN 11988 LACHAPELLE.		N										
746168	LOT LACHAPELLE		PT 73 POMPIER C		450			450				45	
	PIERRE LAURIN 12052 LACHAPELLE.												

CITÉ DE MONTREAL
CITY OF

RÔLE D'ÉVALUATION DES IMMEUBLES POUR L'EXERCICE FINANCIER COMMENÇANT LE 1ER MAI, 1937
VALUATION ROLL OF IMMOVABLE PROPERTY FOR THE FISCAL YEAR COMMENCING 1ST MAY, 1937

RUE LACHAPELLE. ARRONDISSEMENT ÉLECTORAL 2 QUARTIER ANUNTSIC.
STREET ELECTORAL DISTRICT WARD

COMPTE No ACCOUNT NO.	SITUATION DE LA PROPRIÉTÉ LOCATION OF PROPERTY NOM ET ADRESSE DU PROPRIÉTAIRE NAME AND ADDRESS OF OWNER	CADASTRE — SUB-DIVISION OCCUPATION ET/AND DÉNOMINATION	VALEUR (DOLLARS SEULEMENT) — VALUE (DOLLARS ONLY)					Entretien des Trotoirs Maintenance of Sidewalks Pds. Front Pl.	VOÛTES VAULTS	RÉSOLUTION REDUCTION NO.
			TERRAIN LAND	BÂTIMENTS BUILDINGS	EXEMPT	VALEUR TOTALE — TOTAL VALUE				
						CATHOLIQUE CATHOLIC	PROTESTANTE PROTESTANT	NEUTRE NEUTRAL	JUIVE JEWISH	
7 461 69	12006 LACHAPELLE GEORGES ALFRED BLAMPIED 12006 LACHAPELLE	PAR. ST. LAUR ^{ENT} PT 73 TRAVELLER P	1100	1500			2600			46
7 461 70	12024 AND REAR LACHAPELLE ELZEAR AUMAIS 12024 LACHAPELLE.	PT 73 JOURNALIER C	600	1000		1600				46.3
7 461 71	12034 LACHAPELLE JOSEPH LAPOINTE 12034 LACHAPELLE	68 TAIL DE PIERRE C	2000	1200		3200				149.2
7 461 72	12060-2 LACHAPELLE DARILDA RACETTE EPSE S. DE B. ZEPHIRIN J. BAPTISTE VEZINA 12060 LACHAPELLE.	PT 73 PT 67 DE VOITURIER C	1050	2050		3100				70
7 461 73	12066-69 12065-68 LACHAPELLE ARTHUR LAFONTAINE 2049 BLVD GOUIN EST.	PT 67 JOURNALIER C	700	1000 800		1700 1500				50
7 461 74	12082-80 LACHAPELLE HORMIDAS DAGENAIS 12082 LACHAPELLE	PT 73 IMPRIMEUR C	700	1300		2000				50
7 461 75	12088-86 LACHAPELLE HECTOR COUSINEAU VILLE ST. LAURENT QUE	PT 73 CULTIVATEUR C (BUILDING ONLY)	3000	3000		3000				
7 461 76	12144 LACHAPELLE MARY I CAMERON WIDOW OF JAMES MC INTYRE 12192 LACHAPELLE	65 P	1400	1200		2600				98
7 461 77	12154-6 LACHAPELLE AGNES BRAZEAU VVE DE ALEXANDRE JOANNETTE 12154 LACHAPELLE.	PT 65 PT 73 C	1050	1250		2300				48
7 461 78	12166 LACHAPELLE PH. AUGUSTE GROTHE 12327 CHEVALIER	PT 65 C	850	650		1500				48
7 461 79	12170-76 LACHAPELLE ARTHUR LAURIN 12172 LACHAPELLE.	PT 64 PT 73 PT 64 PT 73 PLOMBIER C	1350	7650		9000				61

7031

CITÉ DE MONTREAL
CITY OF

RÔLE D'ÉVALUATION DES IMMEUBLES POUR L'EXERCICE FINANCIER COMMENÇANT LE 1ER MAI, 1937
VALUATION ROLL OF IMMOVABLE PROPERTY FOR THE FISCAL YEAR COMMENCING 1ST MAY, 1937

RUE LACHAPELLE ARRONDISSEMENT ÉLECTORAL 2 QUARTIER AHUNTSIC.
STREET ELECTORAL DISTRICT WARD

COMPTE No ACCOUNT No.	SITUATION DE LA PROPRIÉTÉ LOCATION OF PROPERTY NOM ET ADRESSE DU PROPRIÉTAIRE NAME AND ADDRESS OF OWNER	CADASTRE - SUB-DIVISION OCCUPATION ET/AND DÉNOMINATION	VALEUR (DOLLARS SEULEMENT) - VALUE (DOLLARS ONLY)					Entretien des Trotoirs Maintenance of Sidewalks Pgs. Front Pl.	VOÛTES VAULTS	RÉSOLUTION REDUCTION NO.	
			TERRAIN LAND	BÂTIMENTS BUILDINGS	EXEMPT	VALEUR TOTALE - TOTAL VALUE					
						CATHOLIQUE CATHOLIC	PROTESTANTE PROTESTANT	NEUTRE NEUTRAL	JUIVE JEWISH		
7 461 80	12182 LACHAPELLE ZEPHIRIN CREVIER 12182 LACHAPELLE.	PAR. ST. LAURENT. PT 64 PT 73 TAIL. DE PIERRE C	900	1200		2100				40.3	
7 461 81	12188-94 LACHAPELLE ROBERT B. TOLHURST 11829 LACHAPELLE	PT 64 PT 73 PT 63 FARMER P	1150	7850		9000				60	
7 461 82	12200-12198 LACHAPELLE AURELE LAVIGNE 12200 LACHAPELLE.	PT 63 PT 73 FORGERON C	1250	2750		4000				36	
7 461 83	12204 LACHAPELLE OLYMPE BLONDIN 12132 RANGER.	PT 62 TAIL DE PIERRE C	900	1100		2000				37	
7 461 84	12214 LACHAPELLE DANIEL VALIQUETTE 12214 LACHAPELLE	PT 62 JOURNALIER C	1000	1000		2000				57	
7 461 85	12224-38 LACHAPELLE SUCC JEAN BTE. LEGER A/S GEORGES P. LAURIN 757 PLACE D'ARMES.	61 PT 73 REAR PT 62 PT 73 NOTAIRE C	3400	6600		10000				157	
7 461 86	12256-54 LACHAPELLE ARISTE E. LAURIN 4758 NOTRE DAME O.	PT 60 DE LA PT 73 M.D. C	1000	7000		8000				48	
7 461 87	12262 LACHAPELLE JANVIER LAURIN 12262 LACHAPELLE.	PT 60 PT 73 BOUCHER C	1500	1800		3300				50	
7 461 88	12278-80 LACHAPELLE LA CITE DE MONTREAL POLICE STATION & FIRE STATION	PT 60 59 73 EX	10000	24000	34000					140	
	BLVD GOUIN OUEST.										

CITÉ DE MONTREAL
CITY OF

729

RÔLE D'ÉVALUATION DES IMMEUBLES POUR L'EXERCICE FINANCIER COMMENÇANT LE 1ER MAI, 1937
VALUATION ROLL OF IMMOVABLE PROPERTY FOR THE FISCAL YEAR COMMENCING 1ST MAY, 1937

RUE LACHAPELLE
STREET

ARRONDISSEMENT ÉLECTORAL 3
ELECTORAL DISTRICT

QUARTIER AHUNTSIC.
WARD

COMPTE No ACCOUNT No.	SITUATION DE LA PROPRIÉTÉ LOCATION OF PROPERTY NOM ET ADRESSE DU PROPRIÉTAIRE NAME AND ADDRESS OF OWNER	CADASTRE - SUB-DIVISION OCCUPATION ET/OU DÉNOMINATION	VALEUR (DOLLARS SEULEMENT) - VALUE (DOLLARS ONLY)							Entretien des Trottoirs Maintenance of Sidewalks Pos. Front PL	VOÛTES VAULTS	RÉSOLUTION REDUCTION NO.
			TERRAIN LAND	BÂTIMENTS BUILDINGS	EXEMPT	VALEUR TOTALE - TOTAL VALUE						
						CATHOLIQUE CATHOLIC	PROTESTANTE PROTESTANT	NEUTRE NEUTRAL	JUIVE JEWISH			
7 461 89	12346 A & REAR LACHAPELLE JANVIER LAURIN 12262 LACHAPELLE	PAR. ST. LAURENT. 53 f BOUCHER C	1000	2000		3000						
7 461 90	12338 LACHAPELLE ISRAEL MEUNIER DIT LAGACE 12254 LACHAPELLE	PT 53 HOTELIER C	1300	500		1800				41		
7 461 91	12346 LACHAPELLE NOEL COMEAU 12346 LACHAPELLE.	PT 53 BARBIER C	1600	1600		3200				52		
7 461 92	12350-55 LACHAPELLE RODOLPHE MEUNIER DIT LAGACE 12358 LACHAPELLE	PT 53 COMMIS DE BAR C	1300	5400		6700				58.8		
7 461 93	12360 LACHAPELLE WM. JOHN CREAMER 12360 LACHAPELLE.	PT 53 BAGAGEMAN C	1500	1500		3000				53		
7 461 94	12368 LACHAPELLE EMILIEN ROUSSE 3401 BOGAGE.	PT 53 JOURNALIER C	1300	1200		2500				48		
7 461 95	12360 LACHAPELLE ARTHUR DUBE CORRINNE CHARTRAND SON EPSE A/S A DUBE 12380 LACHAPELLE.	PT 53 TAIL DE PIERRE C	1200	600		1800				41		
7 461 96	12386 LACHAPELLE DAMIEN CORBEIL 12386 LACHAPELLE	PT 53 MENUISIER C	1000	400		1400				48		
7 461 97	12398 LACHAPELLE. EUGENE LAPOINTE 12398 LACHAPELLE.	PT 53 FORGERON. C	1200	1600		2800				48		
7 461 98	12406-04 LACHAPELLE HORMIDAS ROBITAILLE 12406 LACHAPELLE.	PT 53 GERANT. C	1750	4250		6000				139		
7 461 99	12430 LACHAPELLE. MARTHA JOANNETTE EPSE S. DE DANIEL PLOUFFE 12430 LACHAPELLE	53 7 B. DE GERANT C (PROP 1/2 USUFTR 1/2)	2200	1000		3200				95		

CITÉ DE MONTREAL
CITY OF

230

RÔLE D'ÉVALUATION DES IMMEUBLES POUR L'EXERCICE FINANCIER COMMENÇANT LE 1ER MAI, 1937
VALUATION ROLL OF IMMOVABLE PROPERTY FOR THE FISCAL YEAR COMMENCING 1ST MAY, 1937

RUE LACHAPELLE.
STREET

ARRONDISSEMENT ÉLECTORAL 3
ELECTORAL DISTRICT

QUARTIER AHUNTSIC.
WARD

COMPTE No ACCOUNT No.	SITUATION DE LA PROPRIÉTÉ LOCATION OF PROPERTY NOM ET ADRESSE DU PROPRIÉTAIRE NAME AND ADDRESS OF OWNER	CADASTRE - SUB-DIVISION		VALEUR (DOLLARS SEULEMENT) - VALUE (DOLLARS ONLY)						Entretien des Trois Maintenances of Sidewalks Pos. Front Ft.	VOÛTES VAULTS	RÉSOLUTION REDUCTION NO.
		OCCUPATION ET/OU DÉNOMINATION	TERRAIN LAND	BÂTIMENTS BUILDINGS	EXEMPT	VALEUR TOTALE - TOTAL VALUE						
					CATHOLIQUE CATHOLIC	PROTESTANTE PROTESTANT	NEUTRE NEUTRAL	JUIVE JEWISH				
746200	LOT LACHAPELLE ROSE PIERCE WIFE OF HENRY H. ROSE 274 ST. JOSEPH BLVD W.	PAR. ST. LAURENT. 53 PT 1 J	1300					1300	110.5			
746201	LOT LACHAPELLE LA CITE DE MONTREAL.	53 PT 1 EX	400	400					14.5			
746202	LOT LACHAPELLE DO	53-1 67 EX	600		600				58			
746203	LOT LACHAPELLE DO	53-1 68 EX	500		500				35			
746204	LOT LACHAPELLE DO	53-1 69 EX	500		500				35			
746205	LOT LACHAPELLE DO	53-1 70 EX	500		500				40			
746206	LOT LACHAPELLE DO	53-1 71 EX	500		500				114			
<u>REED</u>		-----A E 1-----										
746207	12560-52 LACHAPELLE ZENAIRE LEBEAU VVE DE ADONAIS JASMIN VILLE ST. LAURENT. QUE	53 PT 4 79 31 C	400	3100		3500			41.5			
746208	PONT CARTIERVILLE LA CITE DE MONTREAL	PT 53 EX	300000	300000	300000							
<u>RIVIERE</u>		-----A E 3-----										
		-----REED STREET-----										
<u>BLVD GOUIN O.</u>												
746209	12335-7 REED EDOUARD COUSINEAU 7764 BLVD. GOUIN O.	53 1-33 GENT. C STE. GENEVIEVE.	400	4600		5000			42			
746210	12341 REED FRANCES LANE WIFE OF JOHN WM GREEN 12341 REED.	53 1-34 PT 1-38 ADJUTANT P	1050	1650		2700			55			

CITÉ DE
CITY OF **MONTREAL**

RÔLE D'ÉVALUATION DES IMMEUBLES POUR L'EXERCICE FINANCIER COMMENÇANT LE 1ER MAI, 1937
VALUATION ROLL OF IMMOVABLE PROPERTY FOR THE FISCAL YEAR COMMENCING 1ST MAY, 1937

RUE REED
STREET

ARRONDISSEMENT ÉLECTORAL 3
ELECTORAL DISTRICT

QUARTIER AHUNTSIC.
WARD

COMPTES ACCOUNT NO.	SITUATION DE LA PROPRIÉTÉ LOCATION OF PROPERTY	CADASTRE - SUB-DIVISION OCCUPATION ET/ANS DÉNOMINATION	VALEUR (DOLLARS SEULEMENT) - VALUE (DOLLARS ONLY)					Entretien des Trotoirs Maintenance of Sidewalks Pds. Front Ft.	VOÛTES VAULTS	RÉSOLUTION REDUCTION NO.
			TERRAIN LAND	BÂTIMENTS BUILDINGS	EXEMPT	VALEUR TOTALE - TOTAL VALUE				
NOM ET ADRESSE DU PROPRIÉTAIRE NAME AND ADDRESS OF OWNER						CATHOLIQUE CATHOLIC	PROTESTANTE PROTESTANT	NEUTRE NEUTRAL	JUIVE JEWISH	
7 462 11	12349-51 REED THEOPHILE BELANGER 12349 REED.	PAR. ST. LAURENT. 53 1-35 PT 1-36 TELEGRAPHISTE C	500	4500		5000				42
7 462 12	12355 REED MRS. MARY A JOHNSON. 12355 REED.	53 PT 1-36 C	400	1600		2000				38
7 462 13	12367-9 REED (4054-4052) <i>Armand LeBlanc</i> 12374 REED <u>VANIER</u>	53 1-37 <i>entrepreneur C</i>	400	7600		8000				140
7 462 14	12385-7 REED LEON AMIGUET 3476 SHUTER.	53 1-46 1-47 2-1 ASS'T GERANT C	800	5200		6000				140
7 462 15	LOT REED PHILIAS DUQUETTE ST. MARTIN QUE.	53 1-48 2-2 1-49 CULTIVATEUR C	400			400				40
7 462 16	12397-9 REED (4064) DO	53 1-50 2-3 C	600	4400		5000				140
7 462 17	LOT REED UBALD ROBERT ST. LAURENT. QUE.	53 1-61 COMMIS C	600			600				140
7 462 18	LOT REED DO	53 1-62 C	600			600				40
7 462 19	12431-33 REED MARIE LOUISE GOYER VVE DE HORMIDAS BEAULIEU 3788 BLVD GOUIN O.	53 1-64 C	500	3900		4400				40
7 462 20	12435-7 REED OCTAVE LAURIN ST. GENEVIEVE QUE ADELARD LAURIN.	53 1-65 CULTIVATEUR C	400	4600		5000				40

RÔLE D'ÉVALUATION DES IMMEUBLES POUR L'EXERCICE FINANCIER COMMENÇANT LE 1ER MAI, 1937
VALUATION ROLL OF IMMOVABLE PROPERTY FOR THE FISCAL YEAR COMMENCING 1ST MAY, 1937

RUE REED
STREET

ARRONDISSEMENT ÉLECTORAL 3
ELECTORAL DISTRICT

QUARTIER AHUNTSIC.
WARD

COMPTE No ACCOUNT No.	SITUATION DE LA PROPRIÉTÉ LOCATION OF PROPERTY NOM ET ADRESSE DU PROPRIÉTAIRE NAME AND ADDRESS OF OWNER	CADASTRE - SUB-DIVISION OCCUPATION ET/AND DÉNOMINATION	VALEUR (DOLLARS SEULEMENT) - VALUE (DOLLARS ONLY)							Entretien des Trotoirs Maintenance of Sidewalks Pds. Front FL	VOÛTES VAULTS	RÉSOLUTION REDUCTION NO.
			TERRAIN LAND	BÂTIMENTS BUILDINGS	EXEMPT	VALEUR TOTALE - TOTAL VALUE						
						CATHOLIQUE CATHOLIC	PROTESTANTE PROTESTANT	NEUTRE NEUTRAL	JUIVE JEWISH			
7 462 21	LOT REED LA CITE DE MONTREAL. LACHAPELLE	PAR. ST. LAURENT. 53 1-66 EX	500		500							
7 462 22	12526-8 REED LA CITE DE MONTREAL	53 1-29 28 27 26 25 24 PUMPING STATION EX M.P.	3600	164 00 100 00	30000					320		
7 462 23	12460 REED WILLIAM ZOPPI 12460 REED.	53 1-23 CONDUCTOR P	600	2900			3500			40		
7 462 24	12458 REED VICTOR DE CLERQ 12625 NOTRE DAME E.	53 1-22 PHOTOGRAPHE P	600	2900			3500			40		
7 462 25	LOT REED ALBERT & LOUISA MARY LAVERS 12433 LEFEBVRE.	53 1-21 SPINSTER P	500				500			40		
7 462 26	LOT REED GLADYS MARGHERITE LAVERS 12433 LEFEBVRE	53 1-20 SPINSTER P	500				500			40		
7 462 27	12436-8 REED ESURAS HUET 12438 REED.	53 1-19 LIEUR. DE POMPIER C	500	4500		5000				40		
7 462 28	12430-4 REED J. ALBERT LANDES 12430 REED.	53 1-18 CLERK C	500	5500		6000				40		
7 462 29	12426 REED ERNEST LEBLANC 12374 REED.	53 1-17 CHARPENTIER C	500	3000		3500				40		
7 462 30	LOT REED CORANNA CADIEUX EPSE DE OSWALD HEBERT 7441 CH. COLOMB	53 1-16 INGENIEUR C	500			500				40		

CITÉ DE MONTREAL
CITY OF

RÔLE D'ÉVALUATION DES IMMEUBLES POUR L'EXERCICE FINANCIER COMMENÇANT LE 1ER MAI, 1937
VALUATION ROLL OF IMMOVABLE PROPERTY FOR THE FISCAL YEAR COMMENCING 1ST MAY, 1937

RUE REED.
STREET

ARRONDISSEMENT ÉLECTORAL 1
ELECTORAL DISTRICT

QUARTIER AHUNTSIC.
WARD

COMPTE No ACCOUNT No.	SITUATION DE LA PROPRIÉTÉ LOCATION OF PROPERTY NOM ET ADRESSE DU PROPRIÉTAIRE NAME AND ADDRESS OF OWNER	CADASTRE — SUB-DIVISION OCCUPATION ET/AND DÉNOMINATION	VALEUR (DOLLARS SEULEMENT) — VALUE (DOLLARS ONLY)					Entretien des Trois Maitrises of Sidewalks Pds. Front Ft.	VOÛTES VAULTS	RÉSOLUTION REDUCTION NO.	
			TERRAIN LAND	BÂTIMENTS BUILDINGS	EXEMPT	VALEUR TOTALE — TOTAL VALUE					
						CATHOLIQUE CATHOLIC	PROTESTANTE PROTESTANT	NEUTRE NEUTRAL	JUIVE JEWISH		
7 462 31	LOT REED CLEOPHAS LIBERSANT 12404 REED	PAR. ST. LAURENT. 53 1-15 MENUISIER C	500			500				40	
7 462 32	12402-04 REED DO	53 1-14 C	500	7000		7500				40	
7 462 33	LOT REED AIME BERGERON 12386 REED	53 1-13 PLATRIER C	500			500				40	
7 462 34	12386-8 REED DO	53 1-12 C	500	5500		6000				40	
7 462 35	12382-4 REED FRESINA LEPINE VVE DE GEORGES COMTOIS	53 1-11 PROP 1/2 USUFT 1/2 C	500	5500		6000				40	
7 462 36	12374-6 REED ERNEST LEBLANC 12374 REED.	53 1-10 C	500	5500		6000				40	
7 462 37	12370-72 REED ROSARIO LECAVALIER 12234 GRENET.	53 1-9 MECANICIEN C	500	5300 5500		5800 6000				40	7034
7 462 38	12364-6 REED WILFRID LIBERSANT 12364 REED.	53 1-8 EPICIER C	500	6000		6500				40	
7 462 39	12354-60 REED ISIDORE VALIQUETTE (FILS) 12358 REED.	53 1-7 TAIL DE PIERRE C	500	5500		6000				40	
7 462 40	12350-52 EMILIA DUCHARME EPSE S. DE B. DE J. WILFRID TETRAULT VILLE ST. LAURENT.	53 1-6 M.D. C	500	5500		6000				40	
7 462 41	12344-6 REED HENRI CHARTRAND 12344 REED.	53 1-5 VOYAGEUR C	500	5500		6000				40	
7 462 42	12338-40 REED EDOUARD HALLY 12338 REED	53 1-4 POMPIER C	500	5500		6000				40	
	BLVD GOUIN O. -----VANIER----- -----A E 3-----										

CITÉ DE MONTREAL
CITY OF


RÔLE D'ÉVALUATION DES IMMEUBLES POUR L'EXERCICE FINANCIER COMMENÇANT LE 1ER MAI, 1937
VALUATION ROLL OF IMMOVABLE PROPERTY FOR THE FISCAL YEAR COMMENCING 1ST MAY, 1937

RUE VANIER
STREET

ARRONDISSEMENT ÉLECTORAL 3
ELECTORAL DISTRICT

QUARTIER AMUNTSIC.
WARD

COMPTE No ACCOUNT No.	SITUATION DE LA PROPRIÉTÉ LOCATION OF PROPERTY NOM ET ADRESSE DU PROPRIÉTAIRE NAME AND ADDRESS OF OWNER	CADASTRE - SUB-DIVISION OCCUPATION ET/DÉNOMINATION	VALEUR (DOLLARS SEULEMENT) - VALUE (DOLLARS ONLY)						Entretien des Trotoirs Maintenance of Sidewalks Pav. Front PL	VOÛTES VAULTS	RÉSOLUTION REDUCTION NO.
			TERRAIN LAND	BÂTIMENTS BUILDINGS	EXEMPT	VALEUR TOTALE - TOTAL VALUE					
						CATHOLIQUE CATHOLIC	PROTESTANTE PROTESTANT	NEUTRE NEUTRAL	JUIVE JEWISH		
		PAR. ST. LAURENT.									
7 462 43	REED 4046-50 A VANIER EDOUARD HALLY 12338 REED.	53 PT 1-38 POMPIER C	400	5100		5500				40	
7 462 44	LOT VANIER HELIODORE LANGEVIN 12380 DION.	53 1-39 MCHD DE BOIS C	400			400				40	
7 462 45	LOT VANIER DO	53 1-40 C	400			400				40	
7 462 46	4026 VANIER EDMOND DUBE 4050 A VANIER.	53 1-41 FERBLANTIER C	300	100.		300.				35	
7 462 47	LOT VANIER OMER BOISJOLI 12402 DION.	53 1-42 CONSTABLE C	300			300					
7 462 48	LOT VANIER DO	53 1-43 C	300			300					
7 462 49	LOT VANIER ISRAEL MEUNIER DIT LAGACE 4001 BLVD GOUIN C.	53 1-44 HOTELIER C	300			300					
7 462 50	VANIER HORMIDAS ROBITAILLE 12406 LACHAPPELLE,	53 FRONT 1-58 ARR 3-3 FR. 1-57 ARR 3-2 1-56 1-53 BOURGEOIS C	1600	2900		4500				80	
7 462 51	4039-4043 VANIER EMILE LAPOINTE 1/2 ARTHUR LAPOINTE 1/2 A/S 12343 DION.	53 1-52 ENTREPRENEUR C	300	4700		5000				40	
7 462 52	4047-9 VANIER JOSEPH BERNARD 4047 VANIER	53 1-51 BOURGEOIS C	300	3400		3700				40	
	JOANNETTE.....A E 3.....									



RÔLE D'ÉVALUATION DES IMMEUBLES POUR L'EXERCICE FINANCIER COMMENÇANT LE 1ER MAI, 1937
VALUATION ROLL OF IMMOVABLE PROPERTY FOR THE FISCAL YEAR COMMENCING 1ST MAY, 1937

RUE JOANNETTE ARRONDISSEMENT ÉLECTORAL 3 QUARTIER AHUNTSIC.
STREET JOANNETTE ELECTORAL DISTRICT 3 WARD

COMPTE No ACCOUNT No.	SITUATION DE LA PROPRIÉTÉ LOCATION OF PROPERTY NOM ET ADRESSE DU PROPRIÉTAIRE NAME AND ADDRESS OF OWNER	CADASTRE - SUB-DIVISION OCCUPATION ET/AND DÉNOMINATION	VALEUR (DOLLARS SEULEMENT) - VALUE (DOLLARS ONLY)					Entretien des Trottoirs Maintenance of Sidewalks Pds. Front FL	VOÛTES VAULTS	RÉSOLUTION REDUCTION NO.
			TERRAIN LAND	BÂTIMENTS BUILDINGS	EXEMPT	VALEUR TOTALE - TOTAL VALUE				
						CATHOLIQUE CATHOLIC	PROTESTANT PROTESTANT	NEUTRE NEUTRAL	JUIVE JEWISH	
	<u>REED</u>	PAR. ST. LAURENT.								
7 462 53	4046 JOANNETTE	53 1-59 2-4 1-54								
	HELENE VILLENEUVE EPSE DE HECTOR COUSTINEAU ST. LAURENT. P.Q.	CULTIVATEUR C	350	2150		2500				33
7 462 54	LOT JOANNETTE	53 2-5 3-1 1-55								
	HORMIDAS ROBITAILLE 12406 LACHAPELLE TRAVERSEZ	C	300			300				40
7 462 55	4043-49 JOANNETTE	53 1-63								
	ARTHUR LAPOINTE 12034 LACHAPELLE	ENTREPRENEUR C	400	7600		8000				95
	<u>REED</u>	-----LEFEBVRE-----								
	<u>BLVD GOUIN O.</u>									
7 462 56	12355 LEFEBVRE	79 3								
	MARCELINE HAYMOND DIT EMOND EPSE DE JOSEPH EDOUARD GIRARD 12355 LEFEBVRE.	C	600	2400		3000				40
7 462 57	LOT LEFEBVRE	79 4								
	ROMEO LANCTOT 178 ST. PAUL O.	MARCHAND C	600			600				40
7 462 58	LOT LEFEBVRE DO	79 5 C	600			600				40
7 462 59	LOT LEFEBVRE DO	79 6 C	600			600				40
7 462 60	12371-3 LEFEBVRE	79 7 8								
	J.A. ROULEAU 12371 LEFEBVRE.	M.D. C	1200	6300		7500				80
7 462 61	12379-77 LEFEBVRE	79 9								
	ADRIEN MARCHAND 12377 LEFEBVRE	COMPTABLE C	600	3700		4300				40

RÔLE D'ÉVALUATION DES IMMEUBLES POUR L'EXERCICE FINANCIER COMMENÇANT LE 1ER MAI, 1937
VALUATION ROLL OF IMMOVABLE PROPERTY FOR THE FISCAL YEAR COMMENCING 1ST MAY, 1937

RUE LEBEVRE.
STREET

ARRONDISSEMENT ÉLECTORAL I
ELECTORAL DISTRICT

QUARTIER AHUNTSIC.
WARD

COMPTE No ACCOUNT NO.	SITUATION DE LA PROPRIÉTÉ LOCATION OF PROPERTY NOM ET ADRESSE DU PROPRIÉTAIRE NAME AND ADDRESS OF OWNER	CADASTRE - SUB-DIVISION OCCUPATION ET/AND DÉNOMINATION	VALEUR (DOLLARS SEULEMENT) - VALUE (DOLLARS ONLY)					Entretien des Trottoirs Maintenance of Sidewalks Pds. Front Pl.	VOÛTES VAULTS	RÉSOLUTION REDUCTION NO.
			TERRAIN LAND	BÂTIMENTS BUILDINGS	EXEMPT	VALEUR TOTALE - TOTAL VALUE				
						CATHOLIQUE CATHOLIC	PROTESTANTE PROTESTANT	NEUTRE NEUTRAL	JUIVE JEWISH	
7 462 62	LOT LEBEVRE FORTUNAT MAYRAND 261 DE L'ÉPÉE OUTREMONT	PAR. ST. LAURENT. 79 10 BOURGEOIS C	600			600				40
7 462 63	LOT LEBEVRE A LOUISA M. LAVERS G MARGARET LAVERS	79 11 P	600				600			40
7 462 64	LOT LEBEVRE DO	79 12 P	600				600			40
7 462 65	12397 LEBEVRE DO	79 13 14 P	1200	1300			2500			80
7 462 66	LOT LEBEVRE LA CITE DE MONTREAL	79 15 EX	600		600					40
7 462 67	LOT LEBEVRE TIMOLEON E. MARTIN. 12315 VALMONT	79 16 BOURGEOIS C	600			600				40
7 462 68	12427 LEBEVRE THOMAS JOLICOEUR 12427 LEBEVRE	79 17 MENUISIER C	600	2400		3000				40
7 462 69	12433 LEBEVRE A LOUISA M LAVERS 12433 LEBEVRE	79 18 19 SPINSTER P	1200	1800			3000			80
7 462 70	12449 LEBEVRE SAMUEL CAPLAN 12449 LEBEVRE	79 20 TRAVELLER J	500	3500				4000		40
7 462 71	LOT LEBEVRE DO	79 21 J	500					500		
7 462 72	LOT LEBEVRE Cite de Montreal	79 22								
7 462 73	LOT LEBEVRE Lot Lefebvre PIERRE LABERGE	79 23 EX GENT. C	500		500					

RÔLE D'ÉVALUATION DES IMMEUBLES POUR L'EXERCICE FINANCIER COMMENÇANT LE 1ER MAI, 1937
VALUATION ROLL OF IMMOVABLE PROPERTY FOR THE FISCAL YEAR COMMENCING 1ST MAY, 1937

RUE LEBEVRE
STREET

ARRONDISSEMENT ÉLECTORAL 1
ELECTORAL DISTRICT

QUARTIER AHUNTSIC.
WARD

COMPTE No ACCOUNT No.	SITUATION DE LA PROPRIÉTÉ LOCATION OF PROPERTY NOM ET ADRESSE DU PROPRIÉTAIRE NAME AND ADDRESS OF OWNER	CADASTRE - SUB-DIVISION OCCUPATION ET/AND DÉNOMINATION	VALEUR (DOLLARS SEULEMENT) - VALUE (DOLLARS ONLY)							Entretien des Trotoirs Maintenance of Sidewalks Pub. Front Fl.	VOÛTES VAULTS	RÉSOLUTION REDUCTION NO.
			TERRAIN LAND	BÂTIMENTS BUILDINGS	EXEMPT	VALEUR TOTALE - TOTAL VALUE						
			CATHOLIQUE CATHOLIC	PROTESTANTE PROTESTANT	NEUTRE NEUTRAL	JUIVE JEWISH						
7 462 74	LOT LEBEVRE SUCC FRÈS. CHARLES LABERGE (VIRGINIE HARBOUR VVE DE FRANCOIS CHARLES LABERGE VS----- COPIE A OVIDE NORMANDIN M.D. 377 MT. ROYAL O. 1 COPIE A CH-30 10 ST. JACQUES EST.	PAR. ST. LAURENT. 79 24 C	500			500						
7 462 75	LOT LEBEVRE HERCULE GOHIER 10 ST. JACQUES O.	79 25 NOTAIRE C	500			500						
7 462 76	LOT LEBEVRE THE FIDELITY LTD 153 NOTRE DAME EST R-85	79 26 N	500					500				
7 462 77	LOT LEBEVRE DO	79 27 N	500					500				
7 462 78	LOT LEBEVRE MAY A LOUISA LAVERS 12433 LEBEVRE	79 28 SPINSTER P	500					500				
7 462 79	LOT LEBEVRE DO 12523-29 LEBEVRE (12560-62 LACHAPELLE) ZENAIDE LEBEAU VVE DE ADONIAS JASMIN	79 29 P 79 31 VAL. RUE LACHAPELLE	500					500				
T R A V E R S E Z												
7 462 80	LEBEVRE CARTIERVILLE BOATING CLUB INC (CORPORATION INCORPORATED) C/O W.F. WILSON P.O. BOX 351 MONTREAL.	79 62 61 60 59 64 57 N	2600	900				3500				
7 462 81	LOT LEBEVRE JOSEPHINE SAVARD VVE DE LAZARE LECLERC FERREBONNE - QUE.	79 58 C	500			500				40		

RÔLE D'ÉVALUATION DES IMMEUBLES POUR L'EXERCICE FINANCIER COMMENÇANT LE 1ER MAI, 1937
VALUATION ROLL OF IMMOVABLE PROPERTY FOR THE FISCAL YEAR COMMENCING 1ST MAY, 1937

RUE LEFEBVRE ARRONDISSEMENT ÉLECTORAL 1 QUARTIER AHUNTSIC.
STREET ELECTORAL DISTRICT WARD

COMPTE NO ACCOUNT NO.	SITUATION DE LA PROPRIÉTÉ LOCATION OF PROPERTY NOM ET ADRESSE DU PROPRIÉTAIRE NAME AND ADDRESS OF OWNER	CADASTRE -- SUB-DIVISION OCCUPATION ET/AND DÉNOMINATION	VALEUR (DOLLARS SEULEMENT) - VALUE (DOLLARS ONLY)							Entretien des Trottoirs Maintenance of Sidewalks Pct. Front Ft.	VOÛTES VAULTS	RÉSOLUTION REDUCTION NO.
			TERRAIN LAND	BÂTIMENTS BUILDINGS	EXEMPT	VALEUR TOTALE - TOTAL VALUE			JUIVE JEWISH			
						CATHOLIQUE CATHOLIC	PROTESTANTE PROTESTANT	NEUTRE NEUTRAL				
7 462 82	LOT LEFEBVRE THOMAS R. MARSDEN 6970 DUROCHER	PAR. ST. LAURENT. 79 57 FOREMAN P	500				500			40		
7 462 83	LOT LEFEBVRE EUGENIE LAHAIE 4319 BLVD GOUIN O.	79 56 C	500				500			40		
7 462 84	12472 LEFEBVRE AUGUSTE LEFORT 1/2 MARIE A GEORGETTE LEFORT MARIE B AUGUSTINE LEFORT J. DELPHIS GEORGES LEFORT J. GUILLAUME PAUL LEFORT JOSEPH JEAN GUY LEFORT M C MARGUERITE LEFORT A/S 12472 LEFEBVRE.	79 55 54 VOYAGEUR C	1000	4000			5000			80		
7 462 35	12464 LEFEBVRE SOPHIE JOBIN VVE DE WILFRID METHOT 1750 ST. DENIS.	79 53 52 C	1100	200			1300			80		
7 462 86	12452-46 LEFEBVRE EDOUARD LAPIERRE 12330 DE SERRES.	79 51 BOURGEOIS C	600	6400			7000			40		
7 462 87	12442-40 LEFEBVRE NAPOLEON PROVENCHER 12442 LEFEBVRE	79 50 C	600	1900			2500			40		
7 462 88	LOT LEFEBVRE PAUL BLANCHARD 1445 SICARD	79 49 TAILLEUR C	500				500			40		
7 462 89	LOT LEFEBVRE ARTHUR LANDRY 528 RACHEL E.	79 48 ENT POMPES FUN C	400				400			40		
7 462 90	LOT LEFEBVRE LOUIS ZIMMERMAN DRUMMONDVILLE QUE	79 47 J	400					400		40		
7 462 91	12408 LEFEBVRE STELLA ROCHELEAU EPSE DE ANATOLE PLANTE 5025 DELORIMIER	79 46 45 MEDECIN C	1200	1000			2200			80		

746298
Hanni Provancher
Napoleon Provancher
Sophie Provancher épouse de
Louis Bergerand
Marie Provancher épouse de
William James Robertson
Antoinette Provancher épouse de
Léon Trudeau
Emilie Provancher
Alphonse Provancher 17-2-37
3601-

CITÉ DE MONTREAL
CITY OF

RÔLE D'ÉVALUATION DES IMMEUBLES POUR L'EXERCICE FINANCIER COMMENÇANT LE 1ER MAI, 1937
VALUATION ROLL OF IMMOVABLE PROPERTY FOR THE FISCAL YEAR COMMENCING 1ST MAY, 1937

RUE LEFEBVRE
STREET

ARRONDISSEMENT ÉLECTORAL 1
ELECTORAL DISTRICT

QUARTIER AHUNTSIC.
WARD

COMPTE No ACCOUNT No.	SITUATION DE LA PROPRIÉTÉ LOCATION OF PROPERTY NOM ET ADRESSE DU PROPRIÉTAIRE NAME AND ADDRESS OF OWNER	CADASTRE - SUB-DIVISION OCCUPATION ET/AND DÉNOMINATION	TERRAIN LAND	BÂTIMENTS BUILDINGS	VALEUR (DOLLARS SEULEMENT) -- VALUE (DOLLARS ONLY)					Entretien des Trotoirs Maintenance of Sidewalks Pds. Front Pl.	VOÛTES VAULTS	RÉSOLUTION REDUCTION NO.
					EXEMPT	VALEUR TOTALE - TOTAL VALUE						
					CATHOLIQUE CATHOLIC	PROTESTANTE PROTESTANT	NEUTRE NEUTRAL	JUIVE JEWISH				
7 462 92	LOT LEFEBVRE LA CITE DE MONTREAL	PAR. ST. LAURENT. 79 44 EX	600		600					40		
7 462 93	LOT LEFEBVRE DO	79 43 EX	600		600					40		
7 462 94	12386-88 LEFEBVRE SUCC XONOPHON ALIAS EXALAFHAT LAROSE LUCETTE LAROSE CHARLOTTE LAROSE JULES LAROSE A/S 12356 STE. CROIX	79 42 C	600	44 00		50 00				40		
7 462 95	12382-80 LEFEBVRE JAMES DREW 12382 LEFEBVRE	79 41 PRINTER C	600	24 00		30 00				40		
7 462 96	12378-76 LEFEBVRE POLYDORE CARDINAL 4346 BLVD GOUIN O.	79 40 COMMERCANT C	600	44 00		50 00				40		
7 462 97	12370 LEFEBVRE JOSEPH SIMARD 12370 LEFEBVRE.	79 39 COUVREUR C	600	16 00		22 00				40		
7 462 98	LOT LEFEBVRE MARIE LOUISE DECARIE VVE DE J. DANIEL PROVENCHER (DECEDE 21/10-6/11/36 C 44 BELLECHASSE PROP 1/2 VOUEE 1/2	79 38 C	600			600				40		
7 462 99	12358 LEFEBVRE BERNADETTE GIASSON VVE DE WILLIAM BLEASDELL 12358 LEFEBVRE.	79 37 C	600	29 00		35 00				40		
7 463 00	LOT LEFEBVRE CHARLES VERMETTE 12340 LEFEBVRE.	79 36 EMP CIVIL C	600			600				40		
7 463 01	12340 LEFEBVRE CHARLES VERMETTE 12340 LEFEBVRE BLVD GOUIN O. -----COUSINEAU----- -----E 2-----	79 35 EMP. CIVIL C	600	800		1400 1700				40 40		

CITÉ DE MONTREAL
CITY OF

RÔLE D'ÉVALUATION DES IMMEUBLES POUR L'EXERCICE FINANCIER COMMENÇANT LE 1ER MAI, 1937
VALUATION ROLL OF IMMOVABLE PROPERTY FOR THE FISCAL YEAR COMMENCING 1ST MAY, 1937

RUE COUSINEAU
STREET

ARRONDISSEMENT ÉLECTORAL 2
ELECTORAL DISTRICT

QUARTIER AHUNTSIC.
WARD

COMPTE No ACCOUNT No.	SITUATION DE LA PROPRIÉTÉ LOCATION OF PROPERTY NOM ET ADRESSE DU PROPRIÉTAIRE NAME AND ADDRESS OF OWNER	CADASTRE — SUB-DIVISION OCCUPATION ET/OU DÉNOMINATION	VALEUR (DOLLARS SEULEMENT) — VALUE (DOLLARS ONLY)						Entretien des Trottoirs Maintenance of Sidewalks Pds. Front Fl.	VOÛTES VAULTS	RECEIVED
			TERRAIN LAND	BÂTIMENTS BUILDINGS	EXEMPT	CATHOLIQUE CATHOLIC	PROTESTANTE PROTESTANT	NEUTRE NEUTRAL			
7 463 02	BLVD GOUIN O. 12259 COUSINEAU	PAR. ST. LAURENT. 78 PT 43 42 PT 43									
7 463 03	ALPHONSE LAURIN "JR" 12259 COUSINEAU	CHARRETIER C	1300	1000		2300				100	
7 463 04	ANTOINE GERVAIS 4236 BLVD GOUIN O.	ENT. PLATRIER C	600	800		1400				50	
7 463 05	12247-41 COUSINEAU AIME BERGERON 12386 REED AVE	78 40 PLATRIER C	650	3550		4200				54	
7 463 06	12235 COUSINEAU BENJAMIN HUGHES 12235 COUSINEAU	78 39-1 LOT EN ARR. 78 39-2 ELECTRICAL ENG P	600	1900			2500			42	
7 463 07	LOT COUSINEAU LA CITE DE MONTREAL	78 85 EX	220		220						
7 463 08	LOT COUSINEAU DO	78 84 EX	240		240						
7 463 09	LOT COUSINEAU DO	78 83 EX	240		240						
7 463 10	LOT COUSINEAU DO	78 82 EX	240		240						
7 463 11	LOT COUSINEAU DO	78 81 EX	240		240						
7 463 12	LOT COUSINEAU DO	78 80 EX	240		240						
7 463 13	LOT COUSINEAU DO	78 79 EX	240		240						
7 463 14	LOT COUSINEAU DO	78 78 EX	240		240						
7 463 15	LOT COUSINEAU DO	78 77 EX	240		240						
7 463 16	LOT COUSINEAU DO	78 76 EX	200		200						
7 463 17	LOT COUSINEAU DO	78 88 LOT IN REAR EX	450		450						

CITÉ DE MONTREAL
CITY OF

211


RÔLE D'ÉVALUATION DES IMMEUBLES POUR L'EXERCICE FINANCIER COMMENÇANT LE 1ER MAI, 1937
VALUATION ROLL OF IMMOVABLE PROPERTY FOR THE FISCAL YEAR COMMENCING 1ST MAY, 1937

RUE COUSINEAU
STREET

ARRONDISSEMENT ÉLECTORAL 2
ELECTORAL DISTRICT

QUARTIER AMUNTSIC,
WARD

COMPTE No. ACCOUNT No.	SITUATION DE LA PROPRIÉTÉ LOCATION OF PROPERTY NOM ET ADRESSE DU PROPRIÉTAIRE NAME AND ADDRESS OF OWNER	CADASTRE - SUB-DIVISION OCCUPATION ET. AND DÉNOMINATION	VALEUR (DOLLARS SEULEMENT) - VALUE (DOLLARS ONLY)							Entretien des Trottoirs Maintenance of Sidewalks Par. Front Fl.	VOÛTES VAULTS	RÉSOLUTION REDUCTION NO.
			TERRAIN LAND	BÂTIMENTS BUILDINGS	EXEMPT	CATHOLIQUE CATHOLIC	PROTESTANTE PROTESTANT	NEUTRE NEUTRAL	JUIVE JEWISH			
		PAR. ST. LAURENT.										
7 46317	LOT COUSINEAU BENJAMIN HUGHES 12235 COUSINEAU	78 75 ELECT. ENG. P	260					260				
7 46318	LOT COUSINEAU DO	78 74 P	300					300				
7 46319	LOT COUSINEAU DO	78 73 P	240					240				
7 46320	LOT COUSINEAU DO	78 72 P	240					240				
7 46321	LOT COUSINEAU DO	78 71 P	240					240				
7 46322	LOT COUSINEAU DO	78 70 P	240					240				
7 46323	LOT COUSINEAU DO	78 69 P	240					240				
7 46324	LOT COUSINEAU DO	78 68 P	240					240				
7 46325	LOT COUSINEAU DO	78 66 P	300					300				
	<u>RUE</u>											
7 46326	LOT COUSINEAU DO	78 65 P	300					300				
7 46327	LOT COUSINEAU DO	78 89 P	400					400				
	STRIP ALONG LANE IN REAR OF LOTS ABOVE											
7 46328	LOT COUSINEAU DO	78 91 P	180					180				
7 46329	LOT COUSINEAU CHRISTOS ALEXANDER ANGELOPOULOS C/O MOUNT ROYAL HOTEL	78 127 EMP. HOTEL N	200						200			
7 46330	LOT COUSINEAU DO	78 128 N	200						200			
7 46331	LOT COUSINEAU DO	78 129 N	200						200			
7 46332	LOT COUSINEAU DO	78 130 N	200						200			
7 46333	LOT COUSINEAU DO	78 131 N	200						200			



RÔLE D'ÉVALUATION DES IMMEUBLES POUR L'EXERCICE FINANCIER COMMENÇANT LE 1ER MAI, 1937
VALUATION ROLL OF IMMOVABLE PROPERTY FOR THE FISCAL YEAR COMMENCING 1ST MAY, 1937

RUE COUSINEAU
STREET

ARRONDISSEMENT ÉLECTORAL 2
ELECTORAL DISTRICT

QUARTIER AHUNTSIC.
WARD

COMPTE No ACCOUNT No.	SITUATION DE LA PROPRIÉTÉ LOCATION OF PROPERTY NOM ET ADRESSE DU PROPRIÉTAIRE NAME AND ADDRESS OF OWNER	CADASTRE -- SUB-DIVISION OCCUPATION ET/AND DÉNOMINATION	VALEUR (DOLLARS SEULEMENT) -- VALUE (DOLLARS ONLY)						Entretien des Trottoirs Maintenance of Sidewalks Pav. Front Pl.	VOÛTES VAULTS	RÉSOLUTION REDUCTION NO.
			TERRAIN LAND	BÂTIMENTS BUILDINGS	EXEMPT	VALEUR TOTALE -- TOTAL VALUE					
			CATHOLIQUE CATHOLIC	PROTESTANTE PROTESTANT	NEUTRE NEUTRAL	JUIVE JEWISH					
7 463 34	LOT COUSINEAU SUCC GERVAIS COUSINEAU A/S R. COUSINEAU 12198 RANGER.	PAR. ST. LAURENT. 78 132 C	200			200					
7 463 35	LOT COUSINEAU DO	78 133 C	200			200					
7 463 36	LOT COUSINEAU DO	78 134 C	200			200					
7 463 37	LOT COUSINEAU DO	78 135 C	200			200					
7 463 38	LOT COUSINEAU DO	78 136 C	100			100					
7 463 39	LOT COUSINEAU DO	78 137 C	100			100					
7 463 40	LOT COUSINEAU DO	78 138 C	100			100					
7 463 41	LOT COUSINEAU DO	78 139 C	100			100					
7 463 42	LOT COUSINEAU DO	78 140 C	100			100					
7 463 43	LOT COUSINEAU DO	78 141 C	100			100					
7 463 44	LOT COUSINEAU DO	78 142 C	100			100					
7 463 45	LOT COUSINEAU DO	78 143 C	100			100					
7 463 46	LOT COUSINEAU DO	78 PT 144 C	50			50					
7 463 47	LOT COUSINEAU DO	78 PT 146 C	100			100					
7 463 48	LOT COUSINEAU DO	78 147 C	100			100					
7 463 49	LOT COUSINEAU DO	78 PT 148 C	100			100					
7 463 50	LOT COUSINEAU DO	78 PT 126 (RUE) EX	2300		2300						
<u>T R A V E R S E Z</u>											
7 463 51	LOT COUSINEAU DO	78 PT 117 C	100			100					

CITÉ DE MONTREAL
CITY OF

RÔLE D'ÉVALUATION DES IMMEUBLES POUR L'EXERCICE FINANCIER COMMENÇANT LE 1ER MAI, 1937
VALUATION ROLL OF IMMOVABLE PROPERTY FOR THE FISCAL YEAR COMMENCING 1ST MAY, 1937

RUE COUSINEAU
STREET

ARRONDISSEMENT ÉLECTORAL 1
ELECTORAL DISTRICT

QUARTIER AHUNTSIC.
WARD

COMPTE NO ACCOUNT NO.	SITUATION DE LA PROPRIÉTÉ LOCATION OF PROPERTY NOM ET ADRESSE DU PROPRIÉTAIRE NAME AND ADDRESS OF OWNER	CADASTRE -- SUB-DIVISION OCCUPATION ET/AND DÉNOMINATION	VALEUR (DOLLARS SEULEMENT) -- VALUE (DOLLARS ONLY)					Entretien des Trottoirs Maintenance of Sidewalks Pos. Front Pl.	VOÛTES VAULTS	RÉSOLUTION REDUCTION NO.
			TERRAIN LAND	BÂTIMENTS BUILDINGS	EXEMPT	VALEUR TOTALE -- TOTAL VALUE CATHOLIQUE PROTESTANTE NEUTRE JUIVE				
		PAR. ST. LAURENT.								
7 463 52	LOT COUSINEAU SUCC GERVAIS COUSINEAU A/S R. COUSINEAU <i>12198 Rangue</i>	78 116 12198 RANGER C	100				100			
7 463 53	LOT COUSINEAU DO	78 115 C	100				100			
7 463 54	LOT COUSINEAU DO	78 114 C	100				100			
7 463 55	LOT COUSINEAU DO	78 113 C	100				100			
7 463 56	LOT COUSINEAU DO	78 112 C	100				100			
7 463 57	LOT COUSINEAU DO	78 111 C	100				100			
7 463 58	LOT COUSINEAU DO	78 110 C	100				100			
7 463 59	LOT COUSINEAU DO	78 109 C	100				100			
7 463 60	LOT COUSINEAU DO	78 108 C	100				100			
7 463 61	LOT COUSINEAU DO	78 107 C	100				100			
7 463 62	LOT COUSINEAU DO	78 106 C	100				100			
7 463 63	LOT COUSINEAU DO	78 105 C	200				200			
7 463 64	LOT COUSINEAU DO	78 104 C	200				200			
7 463 65	LOT COUSINEAU DO	78 103 C	200				200			
7 463 66	12192 COUSINEAU DO	78 102 C	200	200			400			
7 463 67	LOT COUSINEAU DO	78 101 C	200				200			
7 463 68	12052-54 COUSINEAU DO	78 100 C	200	300			500			
7 463 69	LOT COUSINEAU ARTHUR LAPOINTE EMILE LAPOINTE A/S 12034 LACHAPPELLE.	78 99 ENTREPRENEUR C	200				200			

CITÉ DE MONTREAL
CITY OF

731

RÔLE D'ÉVALUATION DES IMMEUBLES POUR L'EXERCICE FINANCIER COMMENÇANT LE 1ER MAI, 1937
VALUATION ROLL OF IMMOVABLE PROPERTY FOR THE FISCAL YEAR COMMENCING 1ST MAY, 1937

RUE COUSINEAU
STREET

ARRONDISSEMENT ÉLECTORAL 1
ELECTORAL DISTRICT

QUARTIER AHUNTSIC.
WARD

COMPTE No ACCOUNT No.	SITUATION DE LA PROPRIÉTÉ LOCATION OF PROPERTY NOM ET ADRESSE DU PROPRIÉTAIRE NAME AND ADDRESS OF OWNER	CADASTRÉ - SUB-DIVISION OCCUPATION ET/ANG DÉNOMINATION	VALEUR (DOLLARS SEULEMENT) - VALUE (DOLLARS ONLY)					Entretien des Trottoirs Maintenance of Sidewalks Pav. Front Pl.	VOÛTES VAULTS	RÉSOLUTION RESOLUTION NO.
			TERRAIN LAND	BÂTIMENTS BUILDINGS	EXEMPT	CATHOLIQUE CATHOLIC	PROTESTANTE PROTESTANT			
7 463 70	LOT COUSINEAU ARTHUR LAPOINTE EMILE LAPOINTE A/S 12034 LACHAPELLE.	PAR. ST. LAURENT. 78 98 ENTREPRENEUR C	200			200				
7 463 71	LOT COUSINEAU DO	78 97 C	200			200				
7 463 72	LOT COUSINEAU NELSON A LEVIA 8608 HENRI JULIEN	78 96 CONDUCTOR C	200			200				
7 463 73	LOT COUSINEAU <i>Benjamin Daughes</i> 12235 COUSINEAU	78 64 P 12235 COUSINEAU	250 290			250 290				
7 463 74	LOT COUSINEAU LOT COUSINEAU DO	78 63 P	290			290				
7 463 75	LOT COUSINEAU DO	78 62 P	290			290				
7 463 76	LOT COUSINEAU DO	78 61 P	290			290				
7 463 77	LOT COUSINEAU DO	78 60 P	290			290				
7 463 78	LOT COUSINEAU DO	78 59 P	290			290				
7 463 79	LOT COUSINEAU DO	78 58 P	290			290				
7 463 80	LOT COUSINEAU DO	78 57 P	290			290				
7 463 81	LOT COUSINEAU DO	78 56 P	290			290				
7 463 82	LOT COUSINEAU DO	78 55 P	290			290				
7 463 83	LOT COUSINEAU DO	78 54 P	290			290				
7 463 84	LOT COUSINEAU DO	78 53 P	290			290				
7 463 85	LOT COUSINEAU DO	78 52 P	290			290				
7 463 86	LOT COUSINEAU DO	78 51 P	290			290				
7 463 87	LOT COUSINEAU DO	78 50 P	290			290				

CITÉ DE MONTREAL
CITY OF

715

RÔLE D'ÉVALUATION DES IMMEUBLES POUR L'EXERCICE FINANCIER COMMENÇANT LE 1ER MAI, 1937
VALUATION ROLL OF IMMOVABLE PROPERTY FOR THE FISCAL YEAR COMMENCING 1ST MAY, 1937

RUE COUSINEAU
STREET

ARRONDISSEMENT COUSINEAU I
ELECTORAL DISTRICT

QUARTIER AHUNTSIC.
WARD

COMPTE No ACCOUNT No.	SITUATION DE LA PROPRIÉTÉ LOCATION OF PROPERTY NOM ET ADRESSE DU PROPRIÉTAIRE NAME AND ADDRESS OF OWNER	CADASTRE - SUB-DIVISION OCCUPATION ET/AND DÉNOMINATION	VALEUR (DOLLARS SEULEMENT) - VALUE (DOLLARS ONLY)						Entretien des Trottoirs Maintenance of Sidewalks Pds. Front Fl.	VOÛTES VAULTS	RÉSOLUTION REDUCTION NO.
			TERRAIN LAND	BÂTIMENTS BUILDINGS	EXEMPT	CATHOLIQUE CATHOLIC	PROTESTANTE PROTESTANT	NEUTRE NEUTRAL			
		PAR. ST. LAURENT.									
7 463 88	LOT COUSINEAU BENJAMIN HUGHES 12235 COUSINEAU.	78 49 P	2 90					2 90			
7 463 89	LOT COUSINEAU DO	78 48 P	2 90					2 90			
7 463 90	LOT COUSINEAU DO	78 47 P	2 90					2 90			
7 463 91	LOT COUSINEAU DO.	78 46 P	3 60					3 60			
7 463 92	LOT COUSINEAU DO	78 45 P	2 90					2 90			
7 463 93	LOT COUSINEAU DO	78 44 P	2 90					2 90			
7 463 94	12232 COUSINEAU EDOUARD HALLEY 12338 REED.	78 3 POMPIER C	4 00	1 00			5 00		50		
7 463 95	12242-44 COUSINEAU JOSUE PROULX 12244 COUSINEAU	78 2 JOURNALIER C	6 00	12 00			18 00		50		
7 463 96	12252 COUSINEAU ASSAD ZARBATANY 2274 MT. ROYAL E.	78 1 MARCHAND C	5 50	6 50			12 00		45		
7 463 97	12264-66 COUSINEAU MARIE ANNE PILON STE. GENEVIEVE	PT 78 FILLE MAJ. C	6 00	19 00			25 00		50		
7 463 98	12272 COUSINEAU JOSUE PROULX 12244 COUSINEAU	PT 78 JOURNALIER C	6 00	7 00			13 00		50		
7 463 99	12278-80 COUSINEAU OLIVIER DAGENAI	78 94 PT 93 PT 95 CONTREMAITRE C	4 50	35 50			40 00		25		
7 464 00	12284-86 COUSINEAU 12404 REED. CLEOPHAS LIBERCENT	78 PT 93 92 PT 95 RENTIER C	4 50	35 50			40 00		25		

RÔLE D'ÉVALUATION DES IMMEUBLES POUR L'EXERCICE FINANCIER COMMENÇANT LE 1ER MAI, 1937
VALUATION ROLL OF IMMOVABLE PROPERTY FOR THE FISCAL YEAR COMMENCING 1ST MAY, 1937

RUE COUSINEAU
STREET

ARRONDISSEMENT ÉLECTORAL 1
ELECTORAL DISTRICT

QUARTIER AMUNTSIC.
WARD

COMPTE No ACCOUNT No.	SITUATION DE LA PROPRIÉTÉ LOCATION OF PROPERTY NOM ET ADRESSE DU PROPRIÉTAIRE NAME AND ADDRESS OF OWNER	CADASTRE - SUB-DIVISION OCCUPATION ET/AND DÉNOMINATION	TERRAIN LAND	BÂTIMENTS BUILDINGS	VALEUR (DOLLARS SEULEMENT) - VALUE (DOLLARS ONLY)					Entretien des Trottoirs Maintenance of Sidewalks Pds. Front Pl.	VOÛTES VOTES	RÉSOLUTION REDUCTION NO.
					EXEMPT	CATHOLIQUE CATHOLIC	PROTESTANTE PROTESTANT	NEUTRE NEUTRAL	JUIVE JEWISH			
7 464 01	12290-92 COUSINEAU EMILE LEGAULT 12292 COUSINEAU	PAR. ST. LAURENT. PT 78 JOURNALIER C	400	1100		1500				40		
7 464 02	12290 COUSINEAU DENIS GIASSON 12290 COUSINEAU. BLVD. GOUIN O.	PT 78 CHARRETIER C	300	700		1000				10		
----- BRUTON RD -----												
7 464 03	<u>SOMERSET</u> 4404 BRUTON RD. WILLIAM SMITH 4404 BRUTON RD.	82 3 DE LA PT 82 MERCHANT P	1250	2950			4200			60		
7 464 04	4410 BRUTON RD. WILLIAM LYSTER THOMP 4410 BRUTON RD.	82 4 PT 5 BANKER P	700	2800			3500			70		
7 464 05	LOT BRUTON RD. HOMES INCORPORATED	82 PT 5 N	600					600		50		
7 464 06	LOT BRUTON RD. DO	82 6-1 N	700					700		53.5		
7 464 07	4438 BRUTON RD. CHARLES BROWN 4438 BRUTON RD.	82 6-2 7 8-1 ACCOUNTANT P	850	2950			3800			66		
7 464 08	4444 BRUTON RD LUCIEN DECELLES	82 8-2 TRESORIER ⁷⁶	1400	2900		4300	4300			114		
7 464 09	LOT BRUTON RD EDWARD W. BARNES 9 CORNWALL AVE MODEL CITY.	82 9 P	180				180			25		
7 464 10	LOT BRUTON RD. HOMES INCORPORATED.	82 10 N	500					500		50		

CITÉ DE MONTREAL
CITY OF

717

RÔLE D'ÉVALUATION DES IMMEUBLES POUR L'EXERCICE FINANCIER COMMENÇANT LE 1ER MAI, 1937
VALUATION ROLL OF IMMOVABLE PROPERTY FOR THE FISCAL YEAR COMMENCING 1ST MAY, 1937

RUE BRUTON RD.
STREET

ARRONDISSEMENT ÉLECTORAL 1
ELECTORAL DISTRICT

QUARTIER AHUNTSIC.
WARD

COMPTE No ACCOUNT No.	SITUATION DE LA PROPRIÉTÉ LOCATION OF PROPERTY NOM ET ADRESSE DU PROPRIÉTAIRE NAME AND ADDRESS OF OWNER	CADASTRE - SUB-DIVISION		VALEUR (DOLLARS SEULEMENT) - VALUE (DOLLARS ONLY)					Entretien des Trotoirs Maintenance of Sidewalks Pds. Front Pl.	VOÛTES VAULTS	RÉSOLUTION REDUCTION NO.
		OCCUPATION ET/AND DÉNOMINATION	TERRAIN LAND	BÂTIMENTS BUILDINGS	EXEMPT	CATHOLIQUE CATHOLIC	PROTESTANTE PROTESTANT	NEUTRE NEUTRAL			
		PAR. ST. LAURENT.									
746651	LOT BRUTON RD. HOMES INCORPORATED.	82 PT 11 N	300					300	30		
746652	4409 BRUTON RD. DUNCAN A. YOUNG	82 PT 11 82 PT 12 P	550	4950 5450			5500 6000		55		
746653	LOT BRUTON RD. HOMES INCORPORATED	82 PT 12 N	150					150	15		
746654	LOT BRUTON RD. DO	82 13 N	500					500	50		
		-----SOMERSET-----		-----A E I-----							
		BLVD GOUIN									
746414	LOT SOMERSET HOMES INCORPORATED	82 15 N	650					650	50		
746415	LOT SOMERSET DO	82 14 N	650					650	50		
746416	12235 SOMERSET HERMINE JULIETTE DAVID EPSE S. DE B DE EDMOND DONAT PAQUETTE 12235 SOMERSET.	82 20 C	600	4400		5000			50		
746417	LOT SOMERSET. JOHN MOORE APT 1 2332 MADISON	82 19 P	600				600		50		
746418	LOT SOMERSET HOMES INCORPORATED	82 18 N	600					600	50		
746419	LOT SOMERSET. DO	82 17 N	600					600	50		
		-----CREVIER-----		-----A E I-----							

RÔLE D'ÉVALUATION DES IMMEUBLES POUR L'EXERCICE FINANCIER COMMENÇANT LE 1ER MAI, 1937
VALUATION ROLL OF IMMOVABLE PROPERTY FOR THE FISCAL YEAR COMMENCING 1ST MAY, 1937

RUE CREVIER,
STREET

ARRONDISSEMENT ÉLECTORAL I
ELECTORAL DISTRICT

QUARTIER AHUNTSIC.
WARD

COMPTE No ACCOUNT No.	SITUATION DE LA PROPRIÉTÉ LOCATION OF PROPERTY NOM ET ADRESSE DU PROPRIÉTAIRE NAME AND ADDRESS OF OWNER	CADASTRE -- SUB-DIVISION OCCUPATION ET/AND DÉNOMINATION	VALEUR (DOLLARS SEULEMENT) -- VALUE (DOLLARS ONLY)						Entretien des Trotoirs Maintenance of Sidewalks Pav. Front Fl.	VOÛTES VAULTS	RÉSOLUTION REDUCTION NO.
			TERRAIN LAND	BÂTIMENTS BUILDINGS	EXEMPT	VALEUR TOTALE -- TOTAL VALUE CATHOLIQUE CATHOLIC PROTESTANTE PROTESTANT NEUTRE NEUTRAL JUIVE JEWISH					
	PAR. ST. LAURENT BLVD GOUIN										
7 464 20	LOT CREVIER MOISE MENARD 12333 CREVIER	79 88 TRADUCTEUR P	500				500			40	
7 464 21	12333 CREVIER DO	79 87 P	500	30 00			3500			40	
7 464 22	LOT CREVIER DO	79 86 P	500				500			40	
7 464 23	LOT CREVIER LA CITE DE MONTREAL	79 85 EX	500		500					40	
7 464 24	LOT CREVIER JOSEPH GUSTAVE BELLEMARE 2100 MT. ROYAL.	79 84 GERANT C	500				500			40	
7 464 25	LOT CREVIER VICTOR ST. ANDRE 7419 HENRI JULIEN.	79 83 MENUISIER C	500				500			40	
7 464 26	LOT CREVIER JOSEPHINE BELANGER VVE DE LEGER ST. JEAN 1370 ONTARIO EST.	79 82 C	500				500			40	
7 464 27	12369 CREVIER J. THOMAS DAMRAS	79 81 CHIEF COOK C	500	100			600			40	
7 464 28	LOT CREVIER VIRGILE PLAMONDON 11138 BOIS DE BOULOGNE	79 80 C	500				500			40	
7 464 29	LOT CREVIER DO	79 79 C	500				500			40	
7 464 30	12395 CREVIER EDGAR ROBERT PHOTOGRAPHE 12395 CREVIER	79 78 P	500	50 00			5500			40	
7 464 31	LOT CREVIER DO	79 77 P	500				500			40	

RÔLE D'ÉVALUATION DES IMMEUBLES POUR L'EXERCICE FINANCIER COMMENÇANT LE 1ER MAI, 1937
VALUATION ROLL OF IMMOVABLE PROPERTY FOR THE FISCAL YEAR COMMENCING 1ST MAY, 1937

RUE CREVIER.
STREET

ARRONDISSEMENT ÉLECTORAL 1
ELECTORAL DISTRICT

QUARTIER AHUNTSIC.
WARD

COMPTE No ACCOUNT No.	SITUATION DE LA PROPRIÉTÉ LOCATION OF PROPERTY NOM ET ADRESSE DU PROPRIÉTAIRE NAME AND ADDRESS OF OWNER	CADASTRE - SUB-DIVISION OCCUPATION ET/AND DÉNOMINATION	VALEUR (DOLLARS SEULEMENT) - VALUE (DOLLARS ONLY)						Entretien des Trottoirs Maintenance of Sidewalks Pds. Front Pl.	VOÛTES VAULTS	RÉSOLUTION REDUCTION NO.	
			TERRAIN LAND	BÂTIMENTS BUILDINGS	EXEMPT	CATHOLIQUE CATHOLIC	PROTESTANTE PROTESTANT	NEUTRE NEUTRAL				JUIVE JEWISH
7 464 32	LOT CREVIER EDGAR ROBERT 12395 CREVIER.	PAR. ST. LAURENT 79 75 PHOTOGRAPHE P	500					500			40	
7 464 33	LOT CREVIER ALFRED G. CAMPBELL SHERBROOKE P.Q.	79 75 RENTIER P	500					500			40	
7 464 34	12425 CREVIER ERASTE G. ST. JEAN 12425 CREVIER.	79 PT 90 74 73 PT 72 GERANT C	1200	1000			2200				88.6	
7 464 35	12431 CREVIER SOPHIE JOBIN VVE DE WILFRID METHOT A/S 1750 ST. DENIS.	79 PT 90 PT 72 71 70 C	1500	2000			3500				111.6	
7 464 36	12449 CREVIER LILIAN MONETTE 12449 CREVIER	79 69 SPINSTER C	600	1200			1800				40	
7 464 37	LOT CREVIER JAMES RALSTON WATT 12449 CREVIER.	79 68 STEAMFITTER P	600					600			40	
7 464 38	LOT CREVIER LA CITE DE MONTREAL.	79 67 EX	600		600						40	
7 464 39	12473 CREVIER J. ADELARD CORSIN 4434 St Andre	73 66 M.D. C	400	200			600				40	
7 464 40	LOT CREVIER CARTIERVILLE BOATING CLUB INC.	79 65 N	400						400		40	
7 464 41	(STREET) RIVIERE	-----OLIVIER-----										

CITÉ DE
CITY OF MONTREALRÔLE D'ÉVALUATION DES IMMEUBLES POUR L'EXERCICE FINANCIER COMMENÇANT LE 1ER MAI, 1937
VALUATION ROLL OF IMMOVABLE PROPERTY FOR THE FISCAL YEAR COMMENCING 1ST MAY, 1937RUE
STREET OLIVIERARRONDISSEMENT ÉLECTORAL
ELECTORAL DISTRICT 1QUARTIER
WARD AMUNTSIC

COMPTE No ACCOUNT No.	SITUATION DE LA PROPRIÉTÉ LOCATION OF PROPERTY NOM ET ADRESSE DU PROPRIÉTAIRE NAME AND ADDRESS OF OWNER	CADASTRE - SUB-DIVISION OCCUPATION ET/AND DÉSIGNATION	VALEUR (DOLLARS SEULEMENT) - VALUE (DOLLARS ONLY)							Entretien des Trotoirs Maintenance of Sidewalks Pds. Front Pl.	VOÛTES VAULTS	RÉSOLUTION REDUCTION NO.
			TERRAIN LAND	BÂTIMENTS BUILDINGS	EXEMPT	VALEUR TOTALE - TOTAL VALUE						
						CATHOLIQUE CATHOLIC	PROTESTANTE PROTESTANT	NEUTRE NEUTRAL	JUIVE JEWISH			
7 464 42	12487 OLIVIER JOHN CHARLES DIXON 12487 OLIVIER	PAR. ST. LAURENT. 86 19 20 21 AUTO ADJUSTOR P	2300	1700			4000					
			86 18 STREET ON WHICH ABOVE LOTS ARE FRONTING									
7 464 43	12427-25 OLIVIER ANNA HINDMAN WID OF HARRY ROLAND LOCKART 12425 OLIVIER	86 17 16	1000	2500			3500					
7 464 44	LOT OLIVIER SUCC JOSEPH RIOPEL	86 15 C	300			300						
7 464 45	LOT OLIVIER 80	86 14 C	300			300						
7 464 46	LOT OLIVIER GUNN LANGLOIS LTD. 155 ST. PAUL E.	86 13 N	300					300				
7 464 47	LOT OLIVIER SUCC J. H. DANSEREAU 1387 BERNARD O.	86 12 C	300			300						
			<u>LOW GROUND</u>									
7 464 48	LOT OLIVIER 80	86 11 C	300			300						
7 464 49	LOT OLIVIER ALFRED CINQ-MARS 84 NOTRE DAME O.	86 10 C	500			500						
7 464 50	LOT OLIVIER ALFRED CINQ MARS	86 9 C	500			500						
7 464 51	12367 OLIVIER AVILA MEUNIER DIT LAGACE 12256 LACHAPELLE.	86 8 C	500	500		1000						
7 464 52	12361 OLIVIER 80	86 7 C	500	500		1000						
7 464 53	LOT OLIVIER ANNA JASMIN EPSE DE ADRIEN COUSINEAU ST. LAURENT. QUE.	86 6 C	500			500						

RÔLE D'ÉVALUATION DES IMMEUBLES POUR L'EXERCICE FINANCIER COMMENÇANT LE 1ER MAI, 1937
VALUATION ROLL OF IMMOVABLE PROPERTY FOR THE FISCAL YEAR COMMENCING 1ST MAY, 1937

RUE OLIVIER.
STREET

ARRONDISSEMENT ÉLECTORAL
ELECTORAL DISTRICT

QUARTIER AHUNTSIG.
WARD

COMPTE No ACCOUNT No.	SITUATION DE LA PROPRIÉTÉ LOCATION OF PROPERTY NOM ET ADRESSE DU PROPRIÉTAIRE NAME AND ADDRESS OF OWNER	CADASTRE - SUB-DIVISION OCCUPATION ET/AND DÉNOMINATION	TERRAIN LAND	BÂTIMENTS BUILDINGS	VALEUR (DOLLARS SEULEMENT) - VALUE (DOLLARS ONLY)					Entretien des Trottoirs Maintenance of Sidewalks Pds. Front Fl.	VOÛTES VAULTS	RÉSOLUTION REDUCTION NO.
					EXEMPT	CATHOLIQUE CATHOLIC	PROTESTANTE PROTESTANT	NEUTRE NEUTRAL	JUIVE JEWISH			
7 464 54	LOT OLIVIER HORMIDAS ROBITAILLE 12405 LACHAPELLE.	PAR. ST. LAURENT. 86 5 MOÛD DE GLACE C	500			500						
7 464 55	LOT OLIVIER ALMA JASMIN EPSE DE OMER PROULX BLVD GOUIN. LOT OLIVIER SUCC THEODORE A GROTHE (VOIR NOMS NO. 746457) <i>749457</i>	86 4 AGENT. C 62 A 66 C VAL. BLVD. GOUIN.	500			500						
7 464 57	LOT OLIVIER SUCC THEODORE A GROTHE THEODORE CHARLES GROTHE ALEXANDRE LOUIS GROTHE BLANCHE GROTHE EPSE DE ALBERT ST. LOUIS (S. DE B.) FLEUR ANGE GROTHE EPSE S. DE EMILE LACROIX <i>By Dame E. Lacroix 10 Hollywood Ave Out. 1011 ST. LAURENT.</i>	86 67 C MANUFACTURIER BIJOUTIER	150			150						
7 464 58	LOT OLIVIER DO	86 68 C	150			150						
7 464 59	LOT OLIVIER DO	86 69 C	150			150						
7 464 60	LOT OLIVIER DO	86 70 C	150			150						
7 464 61	LOT OLIVIER DO	86 71 C	150			150						
7 464 62	LOT OLIVIER DO	86 72 C	150			150						
7 464 63	LOT OLIVIER DO	86 73 C	150			150						
7 464 64	LOT OLIVIER DO	86 74 C	150			150						
7 464 65	LOT OLIVIER DO	86 75 C	150			150						
7 464 66	LOT OLIVIER DO	86 76 C	150			150						
7 464 67	LOT OLIVIER DO	86 77 C	150			150						

RÔLE D'ÉVALUATION DES IMMEUBLES POUR L'EXERCICE FINANCIER COMMENÇANT LE 1ER MAI, 1937
VALUATION ROLL OF IMMOVABLE PROPERTY FOR THE FISCAL YEAR COMMENCING 1ST MAY, 1937

RUE OLIVIER
STREET

ARRONDISSEMENT ÉLECTORAL 1
ELECTORAL DISTRICT

QUARTIER AHUNTSIC
WARD

COMPTE NO ACCOUNT NO.	SITUATION DE LA PROPRIÉTÉ LOCATION OF PROPERTY NOM ET ADRESSE DU PROPRIÉTAIRE NAME AND ADDRESS OF OWNER	CADASTRE -- SUB-DIVISION		VALEUR (DOLLARS SEULEMENT) -- VALUE (DOLLARS ONLY)					Entrées des Trottoirs Maintenance of Sidewalks Pds. Front Pl.	VOÛTES VAULTS	RÉSOLUTION REDUCTION NO.	
		OCCUPATION ET/ABRÉVIATION		TERRAIN LAND	BÂTIMENTS BUILDINGS	EXEMPT	VALEUR TOTALE -- TOTAL VALUE CATHOLIQUE CATHOLIC	PROTESTANTE PROTESTANT				NEUTRE NEUTRAL
7 464 68	LOT OLIVIER SUCC THEODORE A GROTHE 1011 ST. LAURENT. (VOIR NOMS NO. 746457)	86	78									
			C	150		150						
7 464 69	LOT OLIVIER DO	86	79									
			C	150		150						
7 464 70	LOT OLIVIER DO	86	80									
			C	150		150						
7 464 71	LOT OLIVIER DO	86	81									
			C	150		150						
7 464 72	LOT OLIVIER DO	86	82									
			C	150		150						
7 464 73	LOT OLIVIER DO	86	83									
			C	150		150						
7 464 74	LOT OLIVIER DO	86	84									
			C	150		150						
7 464 75	LOT OLIVIER DO	86	85									
			C	150		150						
7 464 76	LOT OLIVIER DO	86	86									
			C	150		150						
7 464 77	LOT OLIVIER DO	86	87									
			C	150		150						
7 464 78	LOT OLIVIER DO	86	88									
			C	150		150						
7 464 79	LOT OLIVIER DO	86	89									
			C	150		150						
7 464 80	LOT OLIVIER DO	86	90									
			C	150		150						
7 461 81	LOT OLIVIER DO	86	91									
			C	150		150						
7 464 82	LOT OLIVIER DO	86	92									
			C	230		230						
7 464 83	LOT OLIVIER DO	86	93									
			C	3000		3000						
	THIS STREET IS CLOSED TRVERSEZ		BUILT UPON									
7 464 84	LOT OLIVIER DO	86	135									
			C	150		150						
7 464 85	LOT OLIVIER DO	86	134									
			C	110		110						

RÔLE D'ÉVALUATION DES IMMEUBLES POUR L'EXERCICE FINANCIER COMMENÇANT LE 1ER MAI, 1937
VALUATION ROLL OF IMMOVABLE PROPERTY FOR THE FISCAL YEAR COMMENCING 1ST MAY, 1937

RUE OLIVIER.
STREET

ARRONDISSEMENT ÉLECTORAL
ELECTORAL DISTRICT

QUARTIER AHUNTSIC.
WARD

COMPTE NO ACCOUNT NO.	SITUATION DE LA PROPRIÉTÉ LOCATION OF PROPERTY NOM ET ADRESSE DU PROPRIÉTAIRE NAME AND ADDRESS OF OWNER	CADASTRE -- SUB-DIVISION		VALEUR (DOLLARS SEULEMENT) -- VALUE (DOLLARS ONLY)						Entretien des Trottoirs Maintenance of Sidewalks Pds. Front Pl.	VOÛTES VAULTS	RÉSOLUTION REDUCTION NO.						
		OCCUPATION ET/AND DÉNOMINATION		TERRAIN LAND	BÂTIMENTS BUILDINGS	EXEMPT	CATHOLIQUE CATHOLIC	PROTESTANTE PROTESTANT	NEUTRE NEUTRAL				JUIVE JEWISH	VALEUR TOTALE -- TOTAL VALUE				
			PAR. ST. LAURENT.															
7 464 86	LOT OLIVIER SUCC THEODORE A GROTHE 1011 ST. LAURENT. (POUR NOMS VOIR NO. # 746457)	86	133	C	150													
7 464 87	LOT OLIVIER DO	86	132	C	110													
7 464 88	LOT OLIVIER DO	86	131	C	110													
7 464 89	LOT OLIVIER DO	86	130	C	110													
7 464 90	LOT OLIVIER DO	86	129	C	110													
7 464 91	LOT OLIVIER DO	86	128	C	110													
7 464 92	LOT OLIVIER DO	86	127	C	110													
7 464 93	LOT OLIVIER DO	86	126	C	110													
7 464 94	LOT OLIVIER DO	86	125	C	110													
7 464 95	LOT OLIVIER DO	86	124	C	110													
7 464 96	LOT OLIVIER DO	86	123	C	110													
7 464 97	LOT OLIVIER DO	86	122	C	110													
7 464 98	LOT OLIVIER DO	86	121	C	110													
7 464 99	LOT OLIVIER DO	86	120	C	110													
7 465 00	LOT OLIVIER DO	86	119	C	110													
7 465 01	LOT OLIVIER DO	86	118	C	110													
7 465 02	LOT OLIVIER DO	86	117	C	110													
7 465 03	LOT OLIVIER DO	86	116	C	110													
7 465 04	LOT OLIVIER DO	86	115	C	110													

RÔLE D'ÉVALUATION DES IMMEUBLES POUR L'EXERCICE FINANCIER COMMENÇANT LE 1ER MAI, 1937
VALUATION ROLL OF IMMOVABLE PROPERTY FOR THE FISCAL YEAR COMMENCING 1ST MAY, 1937

RUE OLIVIER
STREET

ARRONDISSEMENT ÉLECTORAL 1
ELECTORAL DISTRICT

QUARTIER AHUNTSIC.
WARD

COMPTE No ACCOUNT NO.	SITUATION DE LA PROPRIÉTÉ LOCATION OF PROPERTY NOM ET ADRESSE DU PROPRIÉTAIRE NAME AND ADDRESS OF OWNER	CADASTRE — SUB-DIVISION OCCUPATION ET/AND DÉNOMINATION	VALEUR (DOLLARS SEULEMENT) — VALUE (DOLLARS ONLY)					Entretien des Trotoirs Maintenance of Sidewalks Pds. Front FL	VOÛTES VAULTS	RÉSOLUTION REDUCTION NO.
			TERRAIN LAND	BÂTIMENTS BUILDINGS	EXEMPT	VALEUR TOTALE — TOTAL VALUE				
						CATHOLIQUE CATHOLIC	PROTESTANTE PROTESTANT	NEUTRE NEUTRAL	JUIVE JEWISH	
		PAR. ST. LAURENT.								
746505	LOT OLIVIER SUCC THEODORE A GROTHE 1011 ST. LAURENT. (POUR NOMS VOIR NO. #746457)	86 114 C	110			110				
746506	LOT OLIVIER DO	86 113 C	110			110				
746507	LOT OLIVIER DO	86 112 C	110			110				
746508	LOT OLIVIER DO	86 111 C	110			110				
746509	LOT OLIVIER DO	86 110 C	110			110				
746510	LOT OLIVIER DO	86 109 C	110			110				
746511	LOT OLIVIER DO	86 108 C	150			150				
746512	LOT OLIVIER DO	86 107 C	150			150				
746513	LOT OLIVIER DO	86 106 C	150			150				
746514	LOT OLIVIER DO	86 105 C	150			150				
746515	LOT OLIVIER DO	86 104 C	150			150				
746516	LOT OLIVIER DO	86 103 C	150			150				
746517	LOT OLIVIER DO	86 102 C	150			150				
746518	LOT OLIVIER DO	86 101 C	150			150				
746519	LOT OLIVIER DO	86 100 C	150			150				
746520	LOT OLIVIER DO	86 99 C	150			150				
746521	LOT OLIVIER DO	86 98 C	150			150				
	<u>BLVD. GOUIN</u>									
746522	LOT OLIVIER ALEXANDRE LAVOIE 12395 CHEVALIER.	86 37 C	800			800				

CITÉ DE
CITY OF MONTREALRÔLE D'ÉVALUATION DES IMMEUBLES POUR L'EXERCICE FINANCIER COMMENÇANT LE 1ER MAI, 1937
VALUATION ROLL OF IMMOVABLE PROPERTY FOR THE FISCAL YEAR COMMENCING 1ST MAY, 1937RUE OLIVIER.
STREETARRONDISSEMENT ÉLECTORAL 1
ELECTORAL DISTRICTQUARTIER AHUNTSIC.
WARD

COMPTE No ACCOUNT No.	SITUATION DE LA PROPRIÉTÉ LOCATION OF PROPERTY NOM ET ADRESSE DU PROPRIÉTAIRE NAME AND ADDRESS OF OWNER	CADASTRE - SUB-DIVISION OCCUPATION ET/AND DÉNOMINATION	TERRAIN LAND	BÂTIMENTS BUILDINGS	VALEUR (DOLLARS SEULEMENT) - VALUE (DOLLARS ONLY)				Entretien des Trotoirs Maintenance of Sidewalks Pds. Front Pl.	VOÛTES VAULTS	RESOLUTION REDUCTION NO.
					EXEMPT	CATHOLIQUE CATHOLIC	PROTESTANTE PROTESTANT	NEUTRE NEUTRAL			
		PAR. ST. LAURENT.									
7 46523	LOT OLIVIER PIERRE NAPOLEON MENARD 7 NELSON AVE.,	86 36 COURTIER C	500			500					
7 46524	LOT OLIVIER DO	86 35 C	500			500					
7 46525	LOT OLIVIER DO	86 34 C	500			500					
7 46526	LOT OLIVIER DO	86 33 C	500			500					
7 46527	LOT OLIVIER DO	86 32 C	500			500					
7 46528	LOT OLIVIER DO	86 31 C	500			500					
7 46529	LOT OLIVIER DO	86 30 C	500			500					
7 46530	LOT OLIVIER JEAN MC RAE WIFE S. AS TO P. OF HAROLD THOMAS LAMB 4718 VICTORIA	86 29 AGENT P	200				200				
7 46531	LOT OLIVIER. DO	86 28 P	250				250				
		-----PROJETEE									
	OLIVIER COTE SUD	RUE PROJETEE									
		86 24									
7 46532	LOT RUE PROJETEE JEAN MC RAE WIFE S AS TO P. OF HAROLD THOMAS LAMB 4718 VICTORIA.	86 PT 27 AGENT. P	200				200				
7 46533	LOT RUE PROJETEE DO	86 PT 27 P	200				200				
7 46534	LOT PROJETEE DO	86 26 P	200				200				
7 46535	LOT PROJETEE DO	86 PT N.E. 25 P	150				150				
7 46536	LOT PROJETEE DO	86 PT N.E. 24 P	350				350				
7 46537	LOT PROJETEE DO	86 PT 23 P	150				150				

CITÉ DE MONTREAL
CITY OF

753

RÔLE D'ÉVALUATION DES IMMEUBLES POUR L'EXERCICE FINANCIER COMMENÇANT LE 1ER MAI, 1937
VALUATION ROLL OF IMMOVABLE PROPERTY FOR THE FISCAL YEAR COMMENCING 1ST MAY, 1937

RUE
STREET

RUE PROJETEE

ARRONDISSEMENT ÉLECTORAL 1
ELECTORAL DISTRICT

QUARTIER AHUNTSIC.
WARD

COMPTE No ACCOUNT No.	SITUATION DE LA PROPRIÉTÉ LOCATION OF PROPERTY	CADASTRE - SUB-DIVISION OCCUPATION ET/AND DÉNOMINATION	VALEUR (DOLLARS SEULEMENT) - VALUE (DOLLARS ONLY)					Entretien des Trottoirs Maintenance of Sidewalks Pos. Front Ft.	VOÛTES VAULTS	RÉSOLUTION REDUCTION NO.
			TERRAIN LAND	BÂTIMENTS BUILDINGS	EXEMPT	VALEUR TOTALE - TOTAL VALUE				
						CATHOLIQUE CATHOLIC	PROTESTANTE PROTESTANT	NEUTRE NEUTRAL	JUIVE JEWISH	
7 465 38	(12435) PROJETEE JEAN MC RAE WIFE S. AS TO P. OF HAROLD THOMAS LAMB 4718 VICTORIA	PAR. ST. LAURENT. 86 52 53 AGENT. P	500 200	900			1400 200			
-----T R A V E R S E Z-----										
7 465 39	LOT PROJETEE 00	86 PT 24 P	350				350			
7 465 40	LOT PROJETEE 00	86 PT 23 P	400				400			
7 465 41	LOT PROJETEE 00	86 PT. 1/2 23 P	400				400			
-----J A S M I N-----										
RUE PROJETEE										
7 465 42	LOT JASMIN JEAN MC RAE WIFE S. AS TO P. OF HAROLD THOMAS LAMB 4718 VICTORIA	86 51 AGENT. P	200				200			
7 465 43	12417 JASMIN. FREDERIC CHARTRAND 6768 ST. DENIS. <i>Angelina Tremblay son épouse</i>	86 50 MARCHAND C	300	1500		1800				40
7 465 44	12405 JASMIN 00	86 49 C	300	1100		1400				40
7 465 45	LOT JASMIN 00	86 1/2 N - 48 C	150			150				20
7 465 46	LOT RUE JASMIN CAMILLE BOTTLEDOWN ST. PIE CO BAGOT.	86 1/2 S - 48 JARDINIER C	150			150				20
7 465 47	LOT JASMIN 00	86 47 C	300			300				40
7 465 48	12365 JASMIN MATHILDE DULUDE EPSE S. DE B. DE JOSEPH ARISTIDE BLAIS 12365 JASMIN.	86 PT 46 PT 45 PT 44 PT 43 MARCHAND C	1300	5200		4500				160

RÔLE D'ÉVALUATION DES IMMEUBLES POUR L'EXERCICE FINANCIER COMMENÇANT LE 1ER MAI, 1937
VALUATION ROLL OF IMMOVABLE PROPERTY FOR THE FISCAL YEAR COMMENCING 1ST MAY, 1937

RUE JASMIN.
STREET

ARRONDISSEMENT ÉLECTORAL I
ELECTORAL DISTRICT

QUARTIER AHUNTSIC.
WARD

COMPTE No ACCOUNT No.	SITUATION DE LA PROPRIÉTÉ LOCATION OF PROPERTY NOM ET ADRESSE DU PROPRIÉTAIRE NAME AND ADDRESS OF OWNER	CADASTRE - SUB-DIVISION OCCUPATION ET/OU DÉNOMINATION	VALEUR (DOLLARS SEULEMENT) - VALUE (DOLLARS ONLY)					Entretien des Trottoirs Maintenance of Sidewalks Pds. Front FL	VOÛTES VAULTS	RÉSOLUTION REDUCTION NO.
			TERRAIN LAND	BÂTIMENTS BUILDINGS	EXEMPT	VALEUR TOTALE - TOTAL VALUE				
						CATHOLIQUE CATHOLIC	PROTESTANTE PROTESTANT	NEUTRE NEUTRAL	JUIVE JEWISH	
7 465 49	LOT RUE JASMIN OLIVIER JASMIN 4625 BLVD. GOUIN O.	PAR. ST. LAURENT. 86 PT 46 PT 45 44 43 AGENT. C	300			300				
7 465 50	LOT RUE JASMIN. MALVINA PICARD EPSE DE OLIVIER JASMIN 5843 AVE DU PARC. BLVD GOUIN.	86 42 C	450			450			40	
7 465 51	LOT JASMIN. LA CITE DE MONTREAL.	86 140 EX	150		150				25	
7 465 52	LOT RUE JASMIN. DO	86 141 EX	150		150				25	
7 465 53	LOT RUE JASMIN. DO	86 142 EX	150		150				25	
7 465 54	LOT RUE JASMIN. DO	86 143 EX	150		150				25	
7 465 55	12265 JASMIN ROSE ANNA PICARD EPSE S. DE RODOLPHE LEFEBVRE	86 144 XR-N O 145 1/2 B. DE CAPITAINE. C	250	3250		3500			37	
7 465 56	LOT RUE JASMIN. MALVINA PICARD EPSE S. DE B. DE OLIVIER JASMIN 5843 AVE DU PARC.	86 PT 145 C	80			80				
7 465 57	LOT RUE JASMIN. DO	86 146 C	150			150				
7 465 58	LOT RUE JASMIN. PAUL RIOUX	86 147 PT 148 GERANT. C	200			200				
7 465 59	LOT JASMIN. LA CITE DE MONTREAL.	86 PT 148 EX	80		80					

RÔLE D'ÉVALUATION DES IMMEUBLES POUR L'EXERCICE FINANCIER COMMENÇANT LE 1ER MAI, 1937
VALUATION ROLL OF IMMOVABLE PROPERTY FOR THE FISCAL YEAR COMMENCING 1ST MAY, 1937

RUE JASMIN.
STREET

ARRONDISSEMENT ÉLECTORAL I
ELECTORAL DISTRICT

QUARTIER AHUNTSIC.
WARD

COMPTE No ACCOUNT No.	SITUATION DE LA PROPRIÉTÉ LOCATION OF PROPERTY	CADASTRE — SUB-DIVISION		VALEUR (DOLLARS SEULEMENT) — VALUE (DOLLARS ONLY)					Entretien des Trotoirs Maintenance of Sidewalks Pds. Front Fl.	VOÛTES VAULTS	RÉSOLUTION REDUCTION NO.	
		NOM ET ADRESSE DU PROPRIÉTAIRE NAME AND ADDRESS OF OWNER	OCCUPATION ET/AND DÉNOMINATION	TERRAIN LAND	BÂTIMENTS BUILDINGS	EXEMPT	CATHOLIQUE CATHOLIC	PROTESTANTE PROTESTANT				NEUTRE NEUTRAL
			PAR. ST. LAURENT.									
7 46560	LOT JASMIN. LA CITE DE MONTREAL	86	149 EX	150								
7 46561	LOT JASMIN DO	86	150 EX	150								
7 46562	LOT JASMIN. DO	86	151 EX	150								
7 46563	LOT JASMIN. DO	86	152 EX	150								
7 46564	LOT JASMIN DO	86	153 EX	110								
7 46565	LOT JASMIN. DO	86	154 EX	110								
7 46566	LOT JASMIN. DO	86	155 EX	110								
7 46567	LOT JASMIN. DO	86	156 EX	110								
7 46568	LOT JASMIN. DO	86	157 EX	110								
7 46569	LOT JASMIN. DO	86	158 EX	110								
7 46570	LOT JASMIN. DO	86	159 EX	110								
7 46571	LOT JASMIN. DO	86	160 EX	110								
7 46572	LOT JASMIN. DO	86	161 EX	110								
7 46573	LOT JASMIN. DO	86	162 EX	110								
7 46574	LOT JASMIN. DO	86	163 EX	110								
7 46575	LOT JASMIN. DO	86	164 EX	110								
7 46576	LOT JASMIN DO	86	165 EX	110								
7 46577	LOT JASMIN. DO	86	166 EX	110								
7 46578	LOT JASMIN. DO	86	167 EX	110								
7 46579	LOT JASMIN. DO	86	168 EX	110								
7 46580	LOT JASMIN. DO	86	169 EX	110								

CITÉ DE
CITY OF MONTREALRÔLE D'ÉVALUATION DES IMMEUBLES POUR L'EXERCICE FINANCIER COMMENÇANT LE 1ER MAI, 1937
VALUATION ROLL OF IMMOVABLE PROPERTY FOR THE FISCAL YEAR COMMENCING 1ST MAY, 1937RUE
STREET

JASMIN.

ARRONDISSEMENT ÉLECTORAL
ELECTORAL DISTRICTQUARTIER
WARD AHUNTSIC.

COMPTE No ACCOUNT No.	SITUATION DE LA PROPRIÉTÉ LOCATION OF PROPERTY	CADASTRE — SUB-DIVISION		VALEUR (DOLLARS SEULEMENT) — VALUE (DOLLARS ONLY)					Entretien des Trottoirs Maintenance of Sidewalks Pds. Front Pl.	VOÛTES VAULTS	RÉSOLUTION REDUCTION NO.	
		NOM ET ADRESSE DU PROPRIÉTAIRE NAME AND ADDRESS OF OWNER	OCCUPATION ET/AND DÉNOMINATION	TERRAIN LAND	BÂTIMENTS BUILDINGS	EXEMPT	CATHOLIQUE CATHOLIC	PROTESTANTE PROTESTANT				NEUTRE NEUTRAL
			PAR. ST. LAURENT.									
7 465 81	LOT JASMIN. LA CITE DE MONTREAL.	86	170 EX	110		110						
7 465 82	LOT JASMIN. DO	86	171 EX	110		110						
7 465 83	LOT JASMIN. DO	86	172 EX	110		110						
7 465 84	LOT JASMIN. DO	86	173 EX	110		110						
7 465 85	LOT JASMIN. DO	86	174 EX	110		110						
7 465 86	LOT JASMIN. DO	86	175 EX	110		110						
7 465 87	LOT JASMIN. DO	86	176 EX	110		110						
7 465 88	LOT JASMIN. DO	86	177 EX	110		110						
7 465 89	LOT JASMIN. DO	86	178 EX	110		110						
7 465 90	LOT JASMIN. DO	86	179 EX	110		110						
7 465 91	LOT JASMIN. DO	86	180 EX	100		100						
7 465 92	LOT JASMIN. REV WILLIAM T. MORRISON 355 BLVD GOUIN O.	86	227 P	200			200					
7 465 93	LOT JASMIN. DO	86	226 P	150			150					
7 465 94	LOT JASMIN. DO	86	225 P	150			150					
7 465 95	LOT JASMIN. DO	64	224 P	150			150					
7 465 96	LOT JASMIN. DO	86	223 P	150			150					
7 465 97	LOT JASMIN. DO	86	222 P	150			150					
7 465 98	LOT JASMIN. DO	86	221 P	150			150					
7 465 99	LOT JASMIN. CAMILLE LEGAULT 3037 BLVD GOUIN O.	86	220 C	150		150						

CITÉ DE
CITY OF **MONTREAL**

760

RÔLE D'ÉVALUATION DES IMMEUBLES POUR L'EXERCICE FINANCIER COMMENÇANT LE 1ER MAI, 1937
VALUATION ROLL OF IMMOVABLE PROPERTY FOR THE FISCAL YEAR COMMENCING 1ST MAY, 1937

RUE JASMIN.
STREET

ARRONDISSEMENT ÉLECTORAL 1
ELECTORAL DISTRICT

QUARTIER AMUNTSIC.
WARD

COMPTE No ACCOUNT No.	SITUATION DE LA PROPRIÉTÉ LOCATION OF PROPERTY NOM ET ADRESSE DU PROPRIÉTAIRE NAME AND ADDRESS OF OWNER	CADASTRE — SUB-DIVISION OCCUPATION ET/AND DÉNOMINATION	VALEUR (DOLLARS SEULEMENT) — VALUE (DOLLARS ONLY)					Entretien des Trottoirs Maintenance of Sidewalks Pds. Front Pl.	VOÛTES VAULTS	RÉSOLUTION REDUCTION NO.
			TERRAIN LAND	BÂTIMENTS BUILDINGS	EXEMPT	VALEUR TOTALE — TOTAL VALUE				
						CATHOLIQUE CATHOLIC	PROTESTANTE PROTESTANT	NEUTRE NEUTRAL	JUIVE JEWISH	
		PAR. ST. LAURENT.								
7 46600	LOT JASMIN. BENOIT TRUDEL P.O. BOX 484 CITY.	86 219 MARCHAND C	150			150				
7 46601	LOT JASMIN. DO	86 218 C	150			150				
7 46602	LOT JASMIN. MARIE ROZELLA PERREAULT VVE DE ALPHONSE LAMONTAGNE 3804 GIROUARD.	86 217 C	150			150				
7 46603	LOT JASMIN. DO	86 216 C	150			150				
7 46604	LOT JASMIN. DO	86 215 C	150			150				
7 46605	LOT JASMIN. DO	86 214 C	150			150				
7 46606	LOT JASMIN. DO	86 213 C	150			150				
7 46607	LOT JASMIN. DO	86 212 C	150			150				
7 46608	LOT JASMIN. DO	86 211 C	150			150				
7 46609	LOT JASMIN. DO	86 210 C	150			150				
7 46610	LOT JASMIN. DO	86 209 C	150			150				
7 46611	LOT JASMIN. DO	86 208 C	150			150				
7 46612	LOT JASMIN. DO	86 207 C	150			150				
7 46613	LOT JASMIN. DO	86 206 C	150			150				
7 46614	LOT JASMIN. DO	86 205 C	150			150				
7 46615	LOT JASMIN. RAOUL ROBERT PARC MONT-ROYAL.	86 204 GENT. C	150			150				
7 46616	LOT JASMIN DO	86 203 C	150			150				

RÔLE D'ÉVALUATION DES IMMEUBLES POUR L'EXERCICE FINANCIER COMMENÇANT LE 1ER MAI, 1937
VALUATION ROLL OF IMMOVABLE PROPERTY FOR THE FISCAL YEAR COMMENCING 1ST MAY, 1937

RUE JASMIN.
STREET

ARRONDISSEMENT ÉLECTORAL I
ELECTORAL DISTRICT

QUARTIER AHUNTSIC.
WARD

COMPTE NO ACCOUNT NO.	SITUATION DE LA PROPRIÉTÉ LOCATION OF PROPERTY NOM ET ADRESSE DU PROPRIÉTAIRE NAME AND ADDRESS OF OWNER	CADASTRE — SUB-DIVISION		TERRAIN LAND	BÂTIMENTS BUILDINGS	VALEUR (DOLLARS SEULEMENT) — VALUE (DOLLARS ONLY)					Entrée des Trotoirs Maintenance of Sidewalks Pds. Front FL	VOÛTES VAULTS	RÉSOLUTION REDUCTION NO.
		OCCUPATION ET/AND DÉNOMINATION				EXEMPT	CATHOLIQUE CATHOLIC	PROTESTANTE PROTESTANT	NEUTRE NEUTRAL	JUIVE JEWISH			
		PAR. ST. LAURENT.											
746617	LOT JASMIN. RAOUL ROBERT PARC MONT-ROYAL.	86	202										
		GENT.	C	150						150			
746618	LOT JASMIN. DO	86	201										
			C	150						150			
746619	LOT JASMIN. DO	86	200										
			C	150						150			
746620	LOT JASMIN. LA CITE DE MONTREAL.	86	199										
			EX	150						150			
746621	LOT JASMIN. DO	86	198										
			EX	150						150			
746622	LOT JASMIN. DO	86	197										
			EX	150						150			
746623	LOT JASMIN. DO	86	196										
			EX	150						150			
746624	LOT JASMIN. DO	86	195										
			EX	150						150			
746625	LOT JASMIN. MARK FISHER REALTIES & INVESTMENT LIMITED. VICTORIA SQUARE.	86	194										
			N	150						150			
746626	LOT JASMIN. DO	86	193										
			N	150						150			
746627	LOT JASMIN. CITE DE MONTREAL.	86	192										
			EX	150						150			
746628	LOT JASMIN DO	86	191										
			EX	150						150			
746629	LOT JASMIN. DO	86	190										
			EX	150						150			
746630	LOT JASMIN. DO	86	189										
			EX	150						150			
746631	LOT JASMIN. MALVINA PICARD EPSE DE OLIVIER JASMIN 4673 BLVD GOUIN O.	86	188										
			C	150						150			
746632	LOT JASMIN DO	86	187										
			C	150						150			

RÔLE D'ÉVALUATION DES IMMEUBLES POUR L'EXERCICE FINANCIER COMMENÇANT LE 1ER MAI, 1937
VALUATION ROLL OF IMMOVABLE PROPERTY FOR THE FISCAL YEAR COMMENCING 1ST MAY, 1937

RUE
STREET

ARRONDISSEMENT ÉLECTORAL
ELECTORAL DISTRICT

QUARTIER
WARD

AMUNT SIC.

COMPTE No ACCOUNT No.	SITUATION DE LA PROPRIÉTÉ LOCATION OF PROPERTY	CADASTRE — SUB-DIVISION OCCUPATION ET/AND DÉNOMINATION	VALEUR (DOLLARS SEULEMENT) — VALUE (DOLLARS ONLY)							Entretien des Trottoirs Maintenance of Sidewalks Pds. Front FL	VOÛTES VAULTS	RÉSOLUTION REDUCTION NO.
			TERRAIN LAND	BÂTIMENTS BUILDINGS	EXEMPT	CATHOLIQUE CATHOLIC	PROTESTANTE PROTESTANT	NEUTRE NEUTRAL	JUIVE JEWISH			
7 466 33	SUIVANT LE NUMERO	7 403 00										
7 466 34	DO	7 413 16										
7 466 35	DO	7 458 80										
7 466 36	DO	7 402 65										
7 466 37	DO	7 461 13										
7 466 38	DO	7 418 55										
7 466 39	DO	7 413 55										
7 466 40	DO	7 403 62										
7 466 41	DO	7 404 63										
7 466 42	DO	7 404 83										
7 466 43	DO	7 446 59										
7 466 49	DO	7 446 37										
7 466 51	DO	7 464 10										
7 466 52	DO	7 454 10										
7 466 53	DO	7 454 10										
7 466 54	DO	7 464 10										