

89

RIVIÈRE-DES-PRAIRIES

RUE	PAGE	RUE	PAGE	RUE	PAGE
ADOLPHE RHO AV	782	FERRAS BL)	381		
AME GEOFFRION	481		381		
	526	PIERRE BLANCHET PLACE	599		
ALFRED NOBEL	6	PIERRE CHASSEUR	832		
ANDRE AMPERE	425	PIERRE MARTIN	256		
ANDRE AMPERE AV	718	PLACE FERRAS	390		
ANDRE ARNOUX	548	RENE DESCARTES	761		
ANDRE DUMAS	431	RENE DESCARTES AV	625		
AUGUSTE PICCARD AV	613	RENE DESCARTES COTE NORD	775		
BARTHELEMY	839	RENE DESCARTES COTE SUD	816		
BLAISE PASCAL	837	RENE DESCARTES SUITE	788		
BLAISE PASCAL	334	RUE JEAN SICARD COTE SUD	816		
CLICHTY DE	1	RUE PROJETEE	423		
DANIEL DONY AVE	814		430		
FERNAND FOREST	278	RUE PROJETEE P-1 ETC	5		
	298	RUE PROJETEE 104-5 ETC	404		
FRANCOIS BLANCHARD	768	RUE PROJETEE 127 73 ETC	460		
FRANCOIS DEROME PL	786	RUE PROJETEE 130 32 ETC	431		
GEORGES MONARQUE PL	778	RUE PROJETEE 135-85	829		
	781	RUE PROJETEE 80-4- COTE NORD	266		
GOUIN E BL	6	RUE 104-3	384		
HECTOR BERNIER PL	780	SAMUEL MORSE	421		
HENRI BOURASSA E	849		475		
ILE CAD RIV PRAIRIES P173	925	SHERBROOKE COTE NORD	929		
ILE CAD 172-171-177	930	VALINIERE DE LA	838		
ILE CAD 173	925	04E RUE RIV PRAIRIES	473		
ILE CAD 175	924	05E RUE RIV PRAIRIES COTE NORD	547		
ILE GAGNE	925	06E RUE RIV PRAIRIES	663		
ILE ROCHON CAD 174	925	07E RUE RIV PRAIRIES COTE NORD	735		
JACQUES ROUSSEAU	403	1E RUE	260		
JEAN VALETS AV	842	1E RUE RIV PRAIRIES	244		
JEAN VINCENT COTE NORD	606	10E RUE	826		
JOLIOU CURIE AV	433	2E RUE	303		
JOSEPH DE MONTENON	479	2E RUE RIV PRAIRIES	269		
LA MARTINIERE	796		282		
LA PLACE FRANCOIS ARMAND	817	3E RUE RIV PRAIRIES	318		
LA VALINIERE	835	3E RUE RIV PRAIRIES COTE NORD	313		
LEON RINGUET	277	8E RUE	794		
	302	9E RUE	822		
LOUIS DARVEAU	267				
LOUIS LUMIERE	406	Arthur Baraud	435		
	417	Rosario Bayeur	425		
LOUIS LUMIERE AV	417	JEAN DARCET	412		
MARCO POLO	830	LOUIS HAINAULT	356		
MARIE VICTORIN BL	663				
AURICE DUPLESSIS	706				
AURICE DUPLESSIS BL COTE NORD	616				
COLAS LEBLANC	461				
AVE PELLETIER	317				
	360				

CODE	COMPTE	EMPLACEMENT - NOM, PROFESSION, RÉSIDENCE						CATEGORIE BÂTIMENT	SCOLAIRE		VALEUR EN DOLLARS			MUNICIPAL	REMARQUES	
		DIV. CAD.	CADASTRE	SUBDIVISION	FRONT	PROFONDEUR	SUPERFICIE		TERR. P. C.	TERRAIN	BÂTISSE	TOTAL				
7001	89000500	DEBUT DE CLICHY DE														
1001	89000400	9525 DE CLICHY						(02)								
2001		21 96	865		2700	8200										
2001						8600										
2002		21 96	867		2700	8600										
2002						9200										
2003		21 96	868		2700	9200										
2003						10200										
2004		21 96	869		1400	10200										
2004						1700										
2005		21 93	1		1300	10600										
2005						1000										
2999																
						10,13200										
3001									28	1 288	10200	33100	93300	T R 1		
4201		MME ALLAN BORDAY (MARYSE BARROT)						SF	2							
4601		6280-A LAVOISIER DE ST LEONARD HIF 2X6 9515 de CLICHY HIE 1A1 Fm 1376 M (1/16)														
1001	89000500	LOT DE CLICHY														
2002		21 93	2		2700	10800										
2002						11800										
2004		21 93	P3		1350	11800										
2004						12200										
2999																
						4,68300										
3001									7A	1 288	5700		5700	T R 1		
4205		M CLAUDE BARROT, INTERPRETE						SF	1							
4605		9565 DE CLICHY HIE 1A1														
		Propriété sujette à la surtaxe sur terrains vagues.														
1001	89000600	9565 DE CLICHY						(02)								
2002		21 93	P3		1350	12200										
2002						12600										
2004		21 93	4		2700	12600										
2004						14000										
2006		21 93	5-1		10003	14000										
2006					IRR	14665										
2999																
						6,68700										
3001									2A	1 288	5500	9500	15000	T R 1		
4205		M CLAUDE BARROT, INTERPRETE						SF	1							
4605		9565 DE CLICHY HIE 1A1														
1001	89001100	9585 DE CLICHY						(02)								

CODE	COMPTE	EMPLACEMENT - NOM, PROFESSION, RESIDENCE						CATEGORIE BÂTIMENT	SCOLAIRE		VALEUR EN DOLLARS			MUNICIPAL	REMARQUES	
		DIV. CAD.	CADASTRE	SUBDIVISION	FRONT	PROFONDEUR	SUPERFICIE		TERR.	TERR. P. C.	TERRAIN	BÂTISSE	TOTAL			
2001	89001100	21 92	1		2700	19000	4,79200									
2002						17500										
2002		21 92	2		2700	18000	4,99500									
2002						19000										
2004		21 93	P5		1700	19700	2,59200									
2004						15800										
2006		21 93	6		2700	15800	4,99500									
2006						17500										
2999							16,87400									
3001								ZA	1	281	12700	39000	50700	T R 1		
4204		M JEAN LOUIS BELANGER, TECHNICIEN 9585 DE CLICHY HIE 1A1						IF								
4604																
1001	89001200 A-103169	9595 DE CLICHY														
2002		21 92	3		2600	19000	5,08500									
2002						19500										
2004		21 92	4		2600	19500	5,13500									
2004						20000										
2999							10,14000									
3001								ZA	1	281	7600	28200	35800	T R 1		
4201		M CARILLE LANDRY 9595 DE CLICHY HIE 1A1						IF								
4601																
4202		MME CARILLE LANDRY (MARJOLAINE TESSIER) 9595 DE CLICHY HIE 1A1						2F								
4602																
7001		INTERSECTION 92-5														
1001	89001400	LOT DE CLICHY														
2002		21 92	6		2700	20000	5,46100									
2002						20600										
2004		21 92	7		2700	20600	5,58900									
2004						20800										
2006		21 92	8		2600	20800	5,40800									
2008		21 91	1		2600	20800	5,30900									
2008						20000										
2999							21,78200									
3001								68		281	19700		19700	E 10	204-7	
4204		SHADINIGAN WATER & POWER CO 600 DORCHESTER BL O H3B 1N4						CA								
4604																
5701		ATT LA COMMISSION HYDROELECTRIQUE DE QUEBEC														
5702	69001600 P2A	75 BL DORCHESTER O SERVICE DES TAXES 18E ETAGE H2Z 1A3														
1001	89001800	9645 DE CLICHY														

89001200

2611

4201 Mme Manjoline Tessier - homestay
4601 9595 St. Charles HIE 1A1

CREAT.	EFF.
9/14/85	20/9/85

CODE	COMPTE	EMPLACEMENT - NOM, PROFESSION, RESIDENCE						CATEGORIE BÂTIMENT	SCOLAIRE		VALEUR EN DOLLARS			MUNICIPAL *	REMARQUES
		DIV. CAD.	CADASTRE	SUBDIVISION	FRONT	PROFONDEUR	SUPERFICIE		TERR. P. C.	TERRAIN	BÂTISSE	TOTAL			
1001	89001600			Bloc-1 Arr. de Clichy											
2002		21	Bloc 1		Irr 20.05	661.05 626.83	13,547.00								
3001								6B	2B1	1000.		1000.	503	204-1	
4201 4601				Province de Québec-Ministère de l'Environnement 5199 Sherbrooke Est				9F	1						

CERT.	EFF.	R
22-10-82	1-1-83	228

P2A

CODE	COMPTE	EMPLACEMENT - NOM, PROFESSION, RÉSIDENCE						CATEGORIE BÂTIMENT	SCOLAIRE		VALEUR EN DOLLARS			MUNICIPAL	REMARQUES
		DIV. CAD.	CADASTRE	SUBDIVISION	FRONT	PROFONDEUR	SUPERFICIE		TERR. P. C.	TERRAIN	BÂTISSE	TOTAL			
2002	89001800	21 91	2	2600	20000	5,13500	68	281	10900	10900	E06	204-3			
2002					19500										
2004		21 91	3	2600	19500	5,00500									
2004					19000										
2999						10,14000									
3001															
4201		LA VILLE DE MONTREAL SERVICE DES IMMEUBLES						9F	E						
4601		275 NOTRE DAME E H2T IC6													
1001	89002000	LOT DE CLICHY						68	281	11800	11800	E06	204-3		
2002		21 91	4	2700	19000	5,06200									
2002					18500										
2004		21 91	5	2700	18500	4,87300									
2004					17600										
2999						9,93500									
3001															
4201		LA VILLE DE MONTREAL SERVICE DES IMMEUBLES						9F	E						
4601		275 NOTRE DAME E H2T IC6													
7001		INTERSECTION 91-6 ET 91-7													
1001	89002400	LOT DE CLICHY						68	281	19400	19400	E06	204-3		
2002		21 91	8	2600	16200	4,13400									
2002					15600										
2004		21 91	9	2600	15600	4,03000									
2004					15400										
2006		21 91	10	2700	15400	3,97800									
2006					15200										
2008		21 91	11	2700	15200	3,92600									
2008					15000										
2999						16,06800									
3001															
4201		LA VILLE DE MONTREAL SERVICE DES IMMEUBLES						9F	E						
4601		275 NOTRE DAME E H2T IC6													
1001	89003100	4695 DE CLICHY						68	281	19400	19400	E06	204-3		
2002		21 83	1	2400	15000	3,52800									
2002					14400										
2004		21 83	2	2400	14400	3,38400									
2004					13800										
2006		21 83	3	2400	13800	3,24000									
2006					13200										
2008		21 83	4	2400	13200	3,09600									
2008					12600										

CODE	COMPTE	EMPLACEMENT - NOM, PROFESSION, RESIDENCE						CATEGORIE BÂTIMENT	SCOLAIRE		VALEUR EN DOLLARS			MUNICIPAL	REMARQUES
		DIV. CAD.	CADASTRE	SUBDIVISION	FRONT	PROFONDEUR	SUPERFICIE		TERR. P.	TERR. C.	TERRAIN	BÂTISSE	TOTAL		
2010 2010 2999	89003100	21 83	5		2400	12600 12000	2,95200 16,20000								
3001								6B	281	19700		19700	E06	204-3	
4201 4601		LA VILLE DE MONTREAL SERVICE DES IMMEUBLES 275 NOTRE DAME E H2Y 1C6						9F	1						
7001		INTERSECTION 83-6													
1001 2002 2002 2004 2004 2999	89003300	LOT DE CLICHY													
		21 83	7		2400	10400 10100	2,46000								
		21 83	8		2400	10100 9800	2,38800 4,84800								
3001								6B	281	5100		5100	E06	204-3	
4201 4601		LA VILLE DE MONTREAL SERVICE DES IMMEUBLES 275 NOTRE DAME E H2Y 1C6						9F	2						
1001 2002 2002 2004 2004 2006 2006 2007 2007 2999	89003500	9715 DE CLICHY													
		21 83	9		2400	9800 9500	2,31600								
		21 83	10		2400	9500 9200	2,24400								
		21 83	11		2400	9200 9000	2,18400								
		21 P62			1965 2119	11952 11214	2,05300 8,79700								
3001								2A	1 281	6800	81700	90500	T R 1		
4201 4601		M PIERRE VALIQUETTE, PROFESSEUR 9715 DE CLICHY H1C 1S3						1F	1						
7001 7002 7003		INTERSECTION CAD-82 TRAVERSEZ COTE SUD INTERSECTION CAD-82													
1001 2002 2002	89004000	LOT DE CLICHY													
		21 P81			7580 2210	10150 10050	4,69700								
3001								6B	281	2400		2400	E06	204-3	

CODE	COMPTE	EMPLACEMENT - NOM, PROFESSION, RÉSIDENCE						CATEGORIE BÂTIMENT	SCOLAIRE		VALEUR EN DOLLARS			MUNICIPAL	REMARQUES
		DIV. CAD.	CADASTRE	SUBDIVISION	FRONT	PROFONDEUR	SUPERFICIE		TERR. P. C.	TERRAIN	BÂTISSE	TOTAL			
4205 4605	89009000	LA VILLE DE MONTREAL 275 NOTRE DAME E H2Y 1C6						9F							
1001 2002 2002	89009200	LOT DE CLICHY 21 P81						6A	281		12300		12300	E06	204-3
3001															
4205 4605		LA VILLE DE MONTREAL SERVICE DES IMMEUBLES 275 NOTRE DAME E H2Y 1C6						9F							
1001 2002 2002 2004 2999	89009600	LOT DE CLICHY 21 92 10													
3001															
4201 4601 6620 7001 7002 7003 7004		Mlle MARIE CHAMPAGNE 3830 BL ROSEMONT H1X 1L9 Propriété sujette à la surtaxe sur terrains vagues. INTERSECTION LIMITE OUEST 96-865 BL GOVIN COTE NORD DEBUT DE RUE PROJETEE P-1 ETC						3F							
1001 2002 3001	89004900	LOT RUE PROJETEE P1, 21 P1						6B	281				1 E07	209-4	
4204 4604		VILLE DE PTE AUX TREMBLES 11953 NOTRE DAME E PTE AUX TREMBLES H1B 2Y6						9F							
1001 2002 2004	89005301	LOT RUE PROJETEE 43,6 ETC. 21 43 6													
3001															
4204		M E DESJARDINS						1F							
1001	89005325	BL ALEXIS CARREL													

CODE	COMPTE	EMPLACEMENT - NOM, PROFESSION, RÉSIDENCE						CATEGORIE BÂTIMENT	SCOLAIRE			VALEUR EN DOLLARS			MUNICIPAL	REMARQUES
		DIV. CAD.	CADASTRE	SUBDIVISION	FRONT	PROFONDEUR	SUPERFICIE		TERR. P. C.	TERRAIN	BÂTISSE	TOTAL				
2002 2002	89005325	21	128	23	14793 14777	89268 89233	131,73200									
3001								1B		2B1	192200	523800	716000	E06	204-3	
4213 4613		LA VILLE DE MONTRÉAL SERVICE DES IMMEUBLES 275 NOTRE DAME E H2Y 1C6						9F								
1001	89005330	LOT AV FERNAND-FOREST														
2002		21	130	55	31203	IRR	69,29000									
3001								6B		2B1	153300		153300	E06	204-3	
4201 4601		LA VILLE DE MONTRÉAL SERVICE DES IMMEUBLES 275 NOTRE DAME E H2Y 1C6						9F								
7001		DEBUT DE ALFRED NOBEL														
1001	89005332	LOT AVE ALFRED-NOBEL (Plan Cadastre Vain Vers) ③														
2001		21	130	P42	29000	10545	31,42900									
2001					30000	IRR										
2002		21	132	P184	30000	28561	66,61600									
2002					IRR	37973										
2003		21	130	P35	IRR	6000	1,78100									
2003					3994	4000										
2004		21	132	P181	56500	4899	22,60400									
2004					56517											
2005		21	132	P182	IRR	17000	7,64500									
2005					1753	IRR										
2999							130,07500				162300		162300			
							129,85800				162500		162500			
3001							129,85800									
4201 4601		SOCIETE DE GESTION JEAN PAUL CHARBONNEAU LTEE 11501 BL LACORDAIRE MONTRÉAL NORD H1G 4K3						CF	2							
		Propriété sujette à la surtaxe sur terrains vagues														
1001	89005335	LOT AV ALFRED-NOBEL														
2002		21	130	53	27500	13205	36,31400									
3001								6B		2B1	65300		65300	E06	204-3	
4201 4601		LA VILLE DE MONTRÉAL SERVICE DES IMMEUBLES 275 NOTRE DAME E H2Y 1C6						9F								
7001		DEBUT DE GOVIN E BL														
1001	89005350	LOT BL GOVIN E														

CERT.	EFF.	
23/3/83	19/1/83	230

Mise facile Domaine de la Ville
+ cas 89432250
Mise Primit: 89432410 +
89432460

Mise facile sur la
au 89432412

CERT.	EFF.	
19-11-82	1-1-83	220

CERT.	EFF.	
19/10/82	1/1/83	220

Porte par:
89432420
89432420 + 89432460
89432420 + 89432460

CERT.	EFF.	
28/8/82	2-5-83	240

CERT.	EFF.	
8/8/82	2-5-83	244

Mise facile sur la
861461300, 861461100

87005332

Cada: Sald.: Faint Perfom: Superficie

2001 130 P.42 290.00 x 105.45 = 31,429.00

2001 300.00 IRR

2002 132 P.184 30000 x 80.00 = 24,000.00

2002 IRR IRR

2003 130 P.35 IRR x 60.00 = 1,781.00

2003 39.00 40.00

2004 132 P.181 IRR x IRR = 4,500.00

2005 130 P.34 IRR x IRR = 3,291.00

2006 132 P.180 IRR x IRR = 14,805.00

2009 1447

CERT.	EFF.	R
23/3/83	13/1/83	250

2001 130 P.42 120.00 x 105.45 = 12,654.00

2001 290.00 x 105.45 = 30,780.00

Plus parties IRR IRR

à 8641300 et 86161500.

CERT.	EFF.	R
16/1/83	29/1/83	250

CERT.	EFF.	R
28-6-82	2-5-82	240

CODE	COMPTE	EMPLACEMENT - NOM, PROFESSION, RESIDENCE						CATEGORIE BÂTIMENT	SCOLAIRE		VALEUR EN DOLLARS			MUNICIPAL	REMARQUES
		DIV. CAD.	CADASTRE	SUBDIVISION	FRONT	PROFONDEUR	SUPERFICIE		TERR. P. C.	TERRAIN	BÂTISSE	TOTAL			
2002 2004	89005350	21 170 21 170	P699 P702												
3001								3C	1 281	100	100	200	T R		
4202 4602		MME CLAUDETTE VALLEE, AGENT IMM 6995 BL GOUIN E #408 MTL NORD H16 6L1						3F							
6607 6608		FRACTION DE COPROPRIETE 0-126235 RE CPTÉ #30000001 MTL NORD													
1001	89005351	LOT BL GOUIN E													
2002 2004		21 170 21 170	P699 P702												
3001								3C	1 281	100	100	200	T R		
4202 4602		M JACQUES GADOURY, PRESSIER 6995 BL GOUIN E #308 MTL NORD H16 6L1						1F							
6607 6608		FRACTION DE COPROPRIETE 0-122995 RE CPTÉ #30000002 MTL NORD													
1001	89005352	LOT BL GOUIN E													
2002 2004		21 170 21 170	P699 P702												
3001								3C	1 281	100	100	200	T R		
4202 4602		MME SUZANNE RIVARD 6995 BL GOUIN E #208 MTL NORD H16 6L1						3F							
6607 6608		FRACTION DE COPROPRIETE 0-139175 RE CPTÉ #30000003 MTL NORD													
1001	89005353	LOT BL GOUIN E													
2002 2004		21 170 21 170	P699 P702												
3001								3C	2 281	100	100	200	T R		
4203 4603		MME GEORGETTE LAMY 6995 BOUL GOUIN E #108 MTL NORD H16 6L1						2F							
6607 6608		FRACTION DE COPROPRIETE 0-139175 RE CPTÉ #30000004 MTL NORD													
1001	89005354	LOT BL GOUIN E													

CODE	COMPTE	EMPLACEMENT - NOM, PROFESSION, RÉSIDENCE						CATEGORIE BÂTIMENT	SCOLAIRE		VALEUR EN DOLLARS			MUNICIPAL	REMARQUES
		DIV. CAD.	CADASTRE	SUBDIVISION	FRONT	PROFONDEUR	SUPERFICIE		TERR. P. C.	TERRAIN	BÂTISSE	TOTAL			
2002 2004	89005354	21 170	P699												
		21 170	P702												
3001								3C	1	282	100	100	200	T R	
4203 4603		MME RITA TURCOTTE 6995 BOUL GOUIN E #209 MTL NORD H16 6L1						3F							
6607 6608		FRACTION DE COPROPRIETE 0.192412 RE CPTÉ #30000006 MTL NORD													
1001	89005355	LOT BL GOUIN E													
2002 2004		21 170	P699												
		21 170	P702												
3001								3C	1	281	100	100	200	T R	
4203 4603		M GILLES BOUCHER 6995 BL GOUIN E #109 MTL NORD H16 6L1						1F							
4204 4604		MRS KATHRYN CARSON 6995 BL GOUIN E #109 MTL NORD H16 6L1						2A							
6607 6608		FRACTION DE COPROPRIETE 0.119758 RE CPTÉ #30000008 MTL NORD													
1001	89005356	LOT BL GOUIN E													
2002 2004		21 170	P699												
		21 170	P702												
3001								3C	1	281	100	100	200	T R	
4202 4602		M CLAUDE GOSSELIN, GERANT 6995 BL GOUIN E #212 MTL NORD H16 6L1						1F							
6607 6608		FRACTION DE COPROPRIETE 0.119758 RE CPTÉ #30000009 MTL NORD													
1001	89005357	LOT BL GOUIN E													
2002 2004		21 170	P699												
		21 170	P702												
3001								3C	1	281	100	100	200	T R	
4203 4603		MME FRANCOISE BOURASSA 6995 BL GOUIN E #312 MTL NORD H16 6L1						2F							
6607 6608		FRACTION DE COPROPRIETE 0.122992 RE CPTÉ #30000010 MTL NORD													

CODE	COMPTE	EMPLACEMENT - NOM, PROFESSION, RESIDENCE					SUPERFICIE	CATEGORIE BÂTIMENT	SCOLAIRE		VALEUR EN DOLLARS			MUNICIPAL	REMARQUES	
		DIV. CAD.	CADASTRE	SUBDIVISION	FRONT	PROFONDEUR			TERR. P. C.	TERRAIN	BÂTISSE	TOTAL				
1001	89005358	LOT BL GOUIN E														
2002		21	170	P699												
2004		21	170	P702												
3001								3C	1	281	100	100	200	T R		
4202		MME LOUISE SYLVESTRE						3F								
4602		6995 BL GOUIN E #412 MTL NORD H16 6L1														
6607		FRACTION DE COPROPRIETE D.126238														
6608		RE COTE #30000011 MTL NORD														
1001	89005359	LOT BL GOUIN E														
2002		21	170	P699												
2004		21	170	P702												
3001								3C	1	281	100	100	200	T R		
4202		MME REGINA POIRIER						2F								
4602		6995 BL GOUIN E #512 MTL NORD H16 6L2														
6607		FRACTION DE COPROPRIETE D.126238														
6608		RE COTE #30000012 MTL NORD														
1001	89005360	LOT BL GOUIN E														
2002		21	170	P699												
2004		21	170	P702												
3001								3C	1	281	100	100	200	T R		
4202		MME DIANE NADEAU						3F								
4602		5796 MAURICE DUPLESSIS MTL NORD H16 1Y1														
6607		FRACTION DE COPROPRIETE D.113288														
6608		RE COTE #30000013 MTL NORD														
1001	89005361	LOT BL GOUIN E														
2002		21	170	P699												
2004		21	170	P702												
3001								3C	1	281	100	100	200	T R		
4201		M ALBERT MARTIN						2F								
4601		6995 BOUL GOUIN E #608 H16 6L1														
6607		FRACTION DE COPROPRIETE D.116525														
6608		RE COTE #30000014 MTL NORD														

89003258

2FI1

4201 All. Alice Picard

4601 6995 Bl. Gaudin E #442 HIG 641 #1216

GRY	EFF
2-11-82	2-17-82

CODE	COMPTE	EMPLACEMENT - NOM, PROFESSION, RÉSIDENCE						CATEGORIE BÂTIMENT	SCOLAIRE		VALEUR EN DOLLARS			MUNICIPAL	REMARQUES
		DIV. CAD.	CADASTRE	SUBDIVISION	FRONT	PROFONDEUR	SUPERFICIE		TERR. P. C.	TERRAIN	BÂTISSE	TOTAL			
1001	89005362		LOT BL GOUIN E												
2002			21 170	P699											
2004			21 170	P702											
3001								3C	1 281	100	100	200	T R		
4203			M ROLLAND PICHETTE					1F	2						
4603			6995 BL GOUIN E #708 MTL NORD												
6607			FRACTION DE COPROPRIETE 0.113281												
6608			RE COTE #30000015 MTL NORD												
1001	89005363		LOT BL GOUIN E												
2002			21 170	P699											
2004			21 170	P702											
3001								3C	1 281	100	100	200	T R		
4202			MME LOUISE GREGOIRE					3F	2						
4602			6995 BL GOUIN E #808 MTL NORD												
6607			FRACTION DE COPROPRIETE 0.113281												
6608			RE COTE #30000016 MTL NORD												
1001	89005364		LOT BL GOUIN E												
2002			21 170	P699											
2004			21 170	P702											
3001								3C	1 281	100	100	200	T R		
4202			M PIERRE FORTIER, VICE PRESIDENT					1F	2						
4602			6995 BL GOUIN E #908 MTL NORD												
6607			FRACTION DE COPROPRIETE 0.113281												
6608			RE COTE #30000017 MTL NORD												
1001	89005365		LOT BL GOUIN E												
2002			21 170	P699											
2004			21 170	P702											
3001								3C	1 281	100	100	200	T R		
4203			MME PIERRE SCOTT (CLAUDETTE PIETRO GRAZZIO)					2F	2						
4603			6995 BL GOUIN E #1008 MTL NORD												
6607			FRACTION DE COPROPRIETE 0.113281												
6608			RE COTE #30000018 MTL NORD												

CODE	COMPTE	EMPLACEMENT - NOM, PROFESSION, RÉSIDENCE						CATEGORIE BÂTIMENT	SCOLAIRE		VALEUR EN DOLLARS			MUNICIPAL	REMARQUES
		DIV. CAD.	CADASTRE	SUBDIVISION	FRONT	PROFONDEUR	SUPÉRFICIE		TERR. P. C.	TERRAIN	BÂTISSE	TOTAL			
1001	89005366		LOT BL GOVIN E												
2002		21 170		P699											
2004		21 170		P702											
3001								3C	1	281	100	100	200	T R	
4201			MME JACQUELINE CLAUDE-GUILLET												
4601			6995 BL GOVIN EST #112 MTL NORD		H16 6L1										
6607			FRACTION DE COPROPRIETE 0-116528												
6608			RE CPTÉ #30000019 MTL NORD												
1001	89005367		LOT BL GOVIN E												
2002		21 170		P699											
2004		21 170		P702											
3001								3C	1	281	100	100	200	T R	
4202			M FRANCOIS BOURDONNAIS												
4602			6995 BL GOVIN E #1012 MONTREAL NORD		H16 6L1										
6607			FRACTION DE COPROPRIETE 0-116528												
6608			RE CPTÉ #30000020 MTL NORD												
1001	89005368		LOT BL GOVIN E												
2002		21 170		P699											
2004		21 170		P702											
3001								3C	1	281	100	100	200	T R	
4202			M CLAUDE BEAUPRE, GERANT												
4602			6995 BL GOVIN E #912 MTL NORD		H16 6L1										
6607			FRACTION DE COPROPRIETE 0-116528												
6608			RE CPTÉ #30000021 MTL NORD												
1001	89005369		LOT BL GOVIN E												
2002		21 170		P699											
2004		21 170		P702											
3001								3C	1	281	100	100	200	T R	
4202			M DONALS SEGUIN												
4602			6995 BL GOVIN E #812 MTL NORD		H16 6L1										
6607			FRACTION DE COPROPRIETE 0-122998												
6608			RE CPTÉ #30000022 MTL NORD												

CODE	COMPTE	EMPLACEMENT - NOM, PROFESSION, RÉSIDENCE						CATEGORIE BATIMENT	SCOLAIRE		VALEUR EN DOLLARS			MUNICIPAL	REMARQUES
		DIV. CAD.	CADASTRE	SUBDIVISION	FRONT	PROFONDEUR	SUPERFICIE		TERR.	P. C.	TERRAIN	BÂTISSE	TOTAL		
1001	89005370			LOT BL GOUIN E											
2002			21 170	P699											
2004			21 170	P702											
3001								3C	1 281	100	100	200	T		
4202															
4602				MME LAURENT GUY (MICHELLE RAYMOND)											
				6995 BL GOUIN E #712 MTL NORD	HIG 6L1										
6607				FRACTION DE COPROPRIETE 0-119753											
6608				RE CPTÉ #30000023 MTL NORD											
1001	89005371			LOT BL GOUIN E											
2002			21 170	P699											
2004			21 170	P702											
3001								3C	1 281	100	100	200	T		
4202				M. MARCEL ROY											
4602				6995 BL GOUIN E #612 MTL NORD	HIG 6L1										
6607				FRACTION DE COPROPRIETE 0-119753											
6608				RE CPTÉ #30000024 MTL NORD											
1001	89005372			LOT BL GOUIN E											
2002			21 170	P699											
2004			21 170	P702											
3001								3C	1 281	100	100	200	T		
4202				Mlle CHRISTIANE PREVOST											
4602				6995 BL GOUIN E #702 MONTREAL NORD	HIG 6L1										
6607				FRACTION DE COPROPRIETE 0-126233											
6608				RE CPTÉ #30000026 MTL NORD											
1001	89005373			LOT BL GOUIN E											
2002			21 170	P699											
2004			21 170	P702											
3001								3C	1 281	100	100	200	T		
4202				M. FLORIN TOFAN											
4602				6995 BL GOUIN E #602 MTL NORD	HIG 6L1										
6607				FRACTION DE COPROPRIETE 0-135943											
6608				RE CPTÉ #30000028 MTL NORD											

89005370

IFI2

4201 M. Charles Roy

4601 6995 Pl. Gouin Est #712 Mtl-Nord H1R 6L1

CERT.	OFF.	EXP.
2/3/83	2/12/83	

89005372

IFI2

4201 M. Bassim Bassim

4601 6995 Pl. Gouin Est #702 Mtl-Nord

H1R 6L1

CERT.	OFF.	EXP.
11.01.84	14.11.83	

LEB20

LEB20

CODE	COMPTE	EMPLACEMENT - NOM, PROFESSION, RESIDENCE						CATEGORIE BÂTIMENT	SCOLAIRE		VALEUR EN DOLLARS			MUNICIPAL	REMARQUES	
		DIV. CAD.	CADASTRE	SUBDIVISION	FRONT	PROFONDEUR	SUPERFICIE		TERR.	P. C.	TERRAIN	BÂTISSE	TOTAL			
1001	89005374	LOT BL GOUIN E														
2002		21	170	P699												
2004		21	170	P702												
3001								3C	1	281	100	100	200	T R		
4204		M GUY LAVIGNE						1F	2							
4604		6995 BL GOUIN E #502 MTL NORD H16 6L1														
6607		FRACTION DE COPROPRIETE 0-116528														
6608		RE CPTÉ #30000029 MTL NORD														
1001	89005375	LOT BL GOUIN E														
2002		21	170	P699												
2004		21	170	P702												
3001								3C	1	281	100	100	200	T R		
4201		M FRANCESCO DIDIO						1F	2							
4601		6995 BL GOUIN E #402 MTL NORD H16 6L1														
6607		FRACTION DE COPROPRIETE 0-116528														
6608		RE CPTÉ #30000030 MTL NORD														
1001	89005376	LOT BL GOUIN E														
2002		21	170	P699												
2004		21	170	P702												
3001								3C	1	281	100	100	200	T R		
4201		M LAURENT MOINEAU						1F	2							
4601		6995 BL GOUIN E #302 MTL NORD H16 6L1														
4202		MME ODETTE ROY MOINEAU						2F	2							
4602		6995 BL GOUIN E #302 MTL NORD H16 6L1														
6607		FRACTION DE COPROPRIETE 0-122998														
6608		RE CPTÉ #30000031 MTL NORD														
1001	89005377	LOT BL GOUIN E														
2002		21	170	P699												
3001								3C	1	281	100	100	200	T R		
4202		Mlle MARIE CLAUDE LAFORTUNE						3F	2							
4602		6995 BL GOUIN E #202 MTL NORD H16 6L1														
4203		M PIERRE RIOPEL, AVOCAT						1F	2							
4603		6995 BL GOUIN E #202 MTL NORD H16 6L1														
6607		FRACTION DE COPROPRIETE 0-126238														
6608		RE CPTÉ #30000032 MTL NORD														

CODE	COMPTE	EMPLACEMENT - NOM, PROFESSION, RÉSIDENCE						C	E	L	S	C	C	C	VALEUR EN DOLLARS			MUNICIPAL	REMARQUES
		DIV. CAD.	CADASTRE	SUBDIVISION	FRONT	PROFONDEUR	SUPERFICIE								TERR. P. C.	TERRAIN	BÂTISSE		
1001	89005378			LOT 8L GOUIN E															
2002			21 170	P699															
2004			21 170	P702															
3001																			
4201				M CARLO GIZZARELLI															
4601				6995 BL GOUIN #103 MONTREAL NORD	HIG 6L1														
4202				MME DENYSE PROVENCAL-GIZZARELLI															
4602				6995 BL GOUIN #103 MONTREAL NORD	HIG 6L1														
6607				FRACTION DE COPROPRIETE O-135948															
6608				RE C/PTE #30000033, MTL NORD															
1001	89005379			LOT 8L GOUIN E															
2002			21 170	P699															
2004			21 170	P702															
3001																			
4202				MME YOLANDE FERLAND, COMPTABLE															
4602				6995 BL GOUIN E #1003 MONTREAL NORD	HIG 6L1														
4203				M JOHN PATA, CONTRACTEUR															
4603				6995 BL GOUIN E #1003 MONTREAL NORD	HIG 6L1														
6607				FRACTION DE COPROPRIETE O-132708															
6608				RE C/PTE #30000034, MTL-NORD															
1001	89005380			LOT 8L GOUIN E															
2002			21 170	P699															
2004			21 170	P702															
3001																			
4201				M MICHEL BOUTET															
4601				6995 BL GOUIN E #802 MTL NORD	HIG 6L1														
4202				MME DANIELLE VEZEAU-BOUTET															
4602				6995 BL GOUIN E #802 MTL NORD	HIG 6L1														
6607				FRACTION DE COPROPRIETE O-118528															
6608				RE C/PTE #30000035, MTL-NORD															
1001	89005381			LOT 8L GOUIN E															
2002			21 170	P699															
2004			21 170	P702															
3001																			

CODE	COMPTE	EMPLACEMENT - NOM, PROFESSION, RESIDENCE						CATEGORIE BÂTIMENT	SCOLAIRE		VALEUR EN DOLLARS			MUNICIPAL	REMARQUES
		DIV. CAD.	CADASTRE	SUBDIVISION	FRONT	PROFONDEUR	SUPERFICIE		TERR. P.	C.	TERRAIN	BÂTISSÉ	TOTAL		
4202	89005381	Mlle JACQUELINE ROY						3F							
4602		6995 BL GOUIN E #902 MTL NORD			H16	6L1									
4203		M JEAN PIERRE MENARD						3F							
4603		6995 BL GOUIN E #902 MTL NORD			H16	6L1									
6607		FRACTION DE COPROPRIETE 0-116521													
6608		RECPTTE #30000036, MTL-NORD													
1001	89005382	LOT BL GOUIN E													
2002		21 170 P699													
2004		21 170 P702													
3001									3C	1	281	100	100	200	T R
4202		M VICTOR CAYER, AVOCAT						1F							
4602		6995 BL GOUIN E #1002 MTL NORD			H16	6L1									
4203		Mlle FRANCINE LANTEIGNE						3F							
4603		6995 BL GOUIN E #1002 MTL NORD			H16	6L1									
6607		FRACTION DE COPROPRIETE 0-113283													
6608		RECPTTE #30000037, MTL-NORD													
1001	89005383	LOT BL GOUIN E													
2002		21 170 P699													
2004		21 170 P702													
3001									3C	1	281	100	100	200	T R
4201		M MICHEL BERNIER						1F							
4601		6995 BL GOUIN EST #102 MTL NORD			H16	6L1									
6607		FRACTION DE COPROPRIETE 0-113283													
6608		RECPTTE #30000038, MTL-NORD													
1001	89005384	LOT BL GOUIN E													
2002		21 170 P699													
2004		21 170 P702													
3001									3C	1	281	100	100	200	T R
4201		M HERBERT BRALEY						1F							
4601		6995 BL GOUIN E #203 MTL NORD			H16	6L1									
6607		FRACTION DE COPROPRIETE 0-129468													
6608		RECPTTE #30000039, MTL-NORD													
1001	89005385	LOT BL GOUIN E													

VERSO

VERSO

89005383

1819

4201 M. Roger Leduc

4601 9327 Hertel, Ste. Fay GIX 2J3

DEBT	EFF.
1-9-83	10-5-83

89005384

4201 Assurance H. Bradley Btee

4601 6995 bl. Louis P. #203 Mtl-Ward

HIG 6L1

AEB20

DEBT	EFF.
1-9-83	30-6-83

AEB20

CODE	COMPTE	EMPLACEMENT - NOM, PROFESSION, RESIDENCE						CATEGORIE BÂTIMENT	SCOLAIRE		VALEUR EN DOLLARS			MUNICIPAL	REMARQUES
		DIV. CAD.	CADASTRE	SUBDIVISION	FRONT	PROFONDEUR	SUPERFICIE		TERR. P. C.	TERRAIN	BÂTISSE	TOTAL			
2002 2004	89005385	21 170	P699												
		21 170	P702												
3001								3C	1 281	100	100	200	T R		
4202 4602		MME FRANCE GAGNON 6995 BL GOUIN E #303 MTL NORD H16 6L1						3F	2						
4203 4603		M JEAN PIERRE RAYMOND, BOUCHER 6995 BL GOUIN E #303 MTL NORD H16 6L1						3F	2						
6607 6608		FRACTION DE COPROPRIETE 0.129662 RECPTTE #30000040, MTL-NORD													
1001	89005386	LOT BL GOUIN E													
2002 2004		21 170	P699												
		21 170	P702												
3001								3C	1 281	100	100	200	T R		
4202 4602		M BRUNO LEBLANC, OPERATEUR 6995 BL GOUIN E #403 MONTREAL NORD H16 6L1						3F	2						
4203 4603		MME RICHELE AUTHIER, COMMISS						3F	2						
6607 6608		FRACTION DE COPROPRIETE 0.119752 RECPTTE #30000041, MTL-NORD													
1001	89005387	LOT BL GOUIN E													
2002 2004		21 170	P699												
		21 170	P702												
3001								3C	1 281	100	100	200	T R		
4202 4602		M ROBERT LECAVALIER 6995 BOUL GOUIN E #503 MTL NORD H16 6L1						3F	2						
6607 6608		FRACTION DE COPROPRIETE 0.119752 RECPTTE #30000042, MTL-NORD													
1001	89005388	LOT BL GOUIN E													
2002 2004		21 170	P699												
		21 170	P702												
3001								3C	1 281	100	100	200	T R		
4203 4603		M REAL CHARBONNEAU 6995 BL GOUIN E #603 MTL NORD H16 6L1						3F	2						
6607 6608		FRACTION DE COPROPRIETE 0.142413 RECPTTE #30000043, MTL-NORD													

CODE	COMPTE	EMPLACEMENT - NOM, PROFESSION, RÉSIDENCE						CATEGORIE BATIMENT	SCOLAIRE		VALEUR EN DOLLARS			MUNICIPAL	REMARQUES	
		DIV. CAD.	CADASTRE	SUBDIVISION	FRONT	PROFONDEUR	SUPERFICIE		TERR. P. C.	TERRAIN	BÂTISSE	TOTAL				
1001	89005389	LOT BL GOUIN E														
2002		21 170		P699												
2009		21 170		P702												
3001																
4202		M ^{lle} SUZANNE RONDEAU														
4602		6995 BL GOUIN E #703 MTL NORD HIG 6LI														
6607		FRACTION DE COPROPRIETE 0-142418														
6608		RECPTE #30000044, MTL-NORD														
1001	89005390	LOT BL GOUIN E														
2002		21 170		P699												
2009		21 170		P702												
3001																
4202		M ^{lle} JACQUELINE D'ARCHE														
4602		6995 BL GOUIN E #803 MTL NORD HIG 6LI														
6607		FRACTION DE COPROPRIETE 0-116528														
6608		RECPTE #30000045, MTL-NORD														
1001	89005391	LOT BL GOUIN E														
2002		21 170		P699												
2009		21 170		P702												
3001																
4202		M CHARLES BOROSSA, TRAVAILLEUR SOCIAL														
4602		6995 BL GOUIN E #903 MTL NORD HIG 6LI														
6607		FRACTION DE COPROPRIETE 0-119758														
6608		RECPTE #30000046, MTL-NORD														
1001	89005392	LOT BL GOUIN E														
2002		21 170		P699												
2009		21 170		P702												
3001																
4202		M LUIGI BARONE, CONSTRUCTEUR														
4602		5325 JEAN TALON E ST LEONARD H15 1L4														
6607		FRACTION DE COPROPRIETE 0-796198														
6608		RECPTE #30000101, MTL-NORD														

89003898

REF 1

4201 Mme Laurette Thibault from Rivard (1)

4601 6995 Bl. Gouin E. #101 HIG 611
Mlle Mond.

(1)

CERT.	EPP.	CERT.	EPP.
11-1-82	2-8-82	2-11-82	3-8-82

CODE	COMPTE	EMPLACEMENT - NOM, PROFESSION, RÉSIDENCE						CATEGORIE BÂTIMENT	SCOLAIRE		VALEUR EN DOLLARS			MUNICIPAL	REMARQUES
		DIV. CAD.	CADASTRE	SUBDIVISION	FRONT	PROFONDEUR	SUPERFICIE		TERR. P. C.	TERRAIN	BÂTISSE	TOTAL			
1001	89005393			LOT BL GOUIN E											
2002			21 170	P699											
2004			21 170	P702											
3001								3C	1	281	500	100	600	T R	
4201		M		MICHEL BERNIER				1F							
4601				6995 BL GOUIN EST #102 MTL NORD	HIG 6LI										
6607				FRACTION DE COPROPRIETE 0.792968											
6608				REC/PTE #30000102, MTL-NORD											
1001	89005394			LOT BL GOUIN E											
2002			21 170	P699											
2004			21 170	P702											
3001								3C	1	281	500	100	600	T R	
4201		M		CARLO GIZZARELLI				1F							
4601				6995 BL GOUIN #103 MONTREAL NORD	HIG 6LI										
4202		MME		GENYSE PROVENCAL-GIZZARELLI				2F							
4602				6995 BL GOUIN #103 MONTREAL NORD	HIG 6LI										
6607				FRACTION DE COPROPRIETE 0.773548											
6608				REC/PTE #30000103, MTL-NORD											
1001	89005395			LOT BL GOUIN E											
2002			21 170	P699											
2004			21 170	P702											
3001								3C	1	281	500	100	600	T R	
4201		M		DOMENICO BRILLANTE				1F							
4601				6995 BOUL GOUIN E #104 MTL NORD	HIG 6LI										
6607				FRACTION DE COPROPRIETE 0.773548											
6608				REC/PTE #30000104, MTL-NORD											
1001	89005396			LOT BL GOUIN E											
2002			21 170	P699											
2004			21 170	P702											
3001								3C	1	281	500	100	600	T R	
4203		M		SYLVAIN-AUSÉLIN				1F							
4603				6995 BL GOUIN E #105 MTL NORD	HIG 6LI										
4204		MME		CAROLIN CAMPEAU				2F							
4604				6995 BL GOUIN E #105 MTL NORD	HIG 6LI										
6607				FRACTION DE COPROPRIETE 0.715288											

89005393

1412

4201 m. Roger Perrier

4601 3327 Hentel site Fay GIX253

CERT.	EXP.
1403	1058

AEK20

CODE	COMPTE	EMPLACEMENT - NOM, PROFESSION, RÉSIDENCE						CATEGORIE BÂTIMENT	SCOLAIRE		VALEUR EN DOLLARS			MUNICIPAL	REMARQUES
		DIV. CAD.	CADASTRE	SUBDIVISION	FRONT	PROFONDEUR	SUPERFICIE		TERR. P. C.	TERRAIN	BÂTISSE	TOTAL			
6608	89005396														
1001	89005397														
2002															
2004															
3001															
4201															
4601															
6607															
6608															
1001	89005398														
2002															
2004															
3001															
4203															
4603															
6607															
6608															
1001	89005399														
2002															
2004															
3001															
4203															
4603															
4204															
4604															
6607															
6608															
1001	89005400														
2002															
2004															
3001															

CODE	COMPTE	EMPLACEMENT - NOM, PROFESSION, RESIDENCE						CATEGORIE BATIMENT	SCOLAIRE		VALEUR EN DOLLARS			MUNICIPAL	REMARQUES	
		DIV. CAD.	CADASTRE	SUBDIVISION	FRONT	PROFONDEUR	SUPERFICIE		TERR. P. C.	TERRAIN	BÂTISSE	TOTAL				
4203 4603	89005400	Mme Olivette Tailleux-Begin JEAN PAUL BEGIN 6995 BL GOUIN E #110 MTL NORD H16 6L1						2F								CERT. EFF. 2-6-83 1-1-83
6607 6608		FRACTION DE COPROPRIETE 0.621922 RE: CPT# 30000110, MTL-NORD														
1001	89005401	LOT BL GOUIN E														
2002 2004		21 170	P699													
		21 170	P702													
3001									3C	1 281	500	100	600	T R		
4203 4603		M JACQUES LAPOINTE 6995 SOUL GOUIN E #111 MTL NORD H16 6L1						2F								
6607 6608		FRACTION DE COPROPRIETE 0.796198 RE: CPT# 30000111, MTL-NORD														
1001	89005402	LOT BL GOUIN E														
2002 2004		21 170	P699													
		21 170	P702													
3001									3C	1 281	500	100	600	T R		
4201 4601		MME JACQUELINE CLAUDE-GUILLET 6995 BL GOUIN EST #112 MTL NORD H16 6L1						2F								
6607 6608		FRACTION DE COPROPRIETE 0.796198 RE: CPT# 30000112, MTL-NORD														
1001	89005403	LOT BL GOUIN E														
2002 2004		21 170	P699													
		21 170	P702													
3001									3C	1 281	500	100	600	T R		
4201 4601		MME LIETTE LARIN 6995 BL GOUIN E #201 MTL NORD H16 6L1 K122 2191(24-11-82)M						2F								
6607 6608		FRACTION DE COPROPRIETE 0.818858 RE: CPT# 30000201, MTL-NORD														
1001	89005404	LOT BL GOUIN E														
2002 2004		21 170	P699													
		21 170	P702													
3001									3C	1 281	500	100	600	T R		

CODE	COMPTE	EMPLACEMENT - NOM, PROFESSION, RÉSIDENCE						CATEGORIE BÂTIMENT	SCOLAIRE		VALEUR EN DOLLARS			MUNICIPAL	REMARQUES
		DIV. CAD.	CADASTRE	SUBDIVISION	FRONT	PROFONDEUR	SUPERFICIE		TERR. P. C.	TERRAIN	BÂTISSE	TOTAL			
4202 4602 4203 4603	89005404	Mlle MARIE CLAUDE LAFORTUNE 6995 BL GOUIN E #202 MTL NORD HIG 6LI						3F							
6607 6608		M PIERRE RIOPEL, AVOCAT 6995 BL GOUIN E #202 MTL NORD HIG 6LI						1F							
6607 6608		FRACTION DE COPROPRIETE 0.818255 RESCPTE #30000202, MTL-NORD													
1001 2002 2009	89005405	LOT BL GOUIN E 21 170 P699 21 170 P702													
3001								3C	1	281	500	100	600	T R	
4201 4601		M HERBERT BRILEY 6995 BL GOUIN E #203 MTL NORD HIG 6LI						1F							
6607 6608		FRACTION DE COPROPRIETE 0.773598 RESCPTE #30000203, MTL-NORD													
1001 2002 2009	89005406	LOT BL GOUIN E 21 170 P699 21 170 P702													
3001								3C	1	281	500	100	600	T R	
4202 4602 4203 4603		MME RENE BLANCHET (ROBERTE GONTHER) 7690 VALDOMBRE ST LEONARD HIG 1X9						2F							
6607 6608		M RENE BLANCHET 7690 VALDOMBRE ST LEONARD HIG 1X9						1F							
6607 6608		FRACTION DE COPROPRIETE 0.773518 RESCPTE #30000209, MTL-NORD													
1001 2002 2009	89005407	LOT BL GOUIN E 21 170 P699 21 170 P702													
3001								3C	1	281	500	100	600	T R	
4202 4602		MR ROBERT MCKEOWN 6995 BL GOUIN E #205 MONTREAL NORD HIG 6LI						1A							
6607 6608		FRACTION DE COPROPRIETE 0.715288 RESCPTE #30000205, MTL-NORD													
1001	89005408	LOT BL GOUIN E													

89005405

GEN2

4201 Adonaxen H. Bradley ltr

4601 6995, bl. N. E. #203 Mt. Verd

HIG-641

CRRT.	EFF.	
19-83	30-83	1-83

MEB20

CODE	COMPTE	EMPLACEMENT - NOM, PROFESSION, RESIDENCE						CATEGORIE BÂTIMENT	SCOLAIRE		VALEUR EN DOLLARS			MUNICIPAL	REMARQUES
		DIV. CAD.	CADASTRE	SUBDIVISION	FRONT	PROFONDEUR	SUPERFICIE		TERR. P. C.	TERRAIN	BÂTISSE	TOTAL			
2002 2004	89005408	21 170 21 170	P699 P702												
3001								3C	1 2B1	400	100	500	T R		
4203 4603															
6607 6608															
1001	89005409														
2002 2004		21 170 21 170	P699 P702												
3001								3C	2 2B1	400	100	500	T R		
4203 4603															
6607 6608															
1001	89005410														
2002 2004		21 170 21 170	P699 P702												
3001								3C	1 2B1	400	100	500	T R		
4202 4602															
6607 6608															
1001	89005411														
2002 2004		21 170 21 170	P699 P702												
3001								3C	1 2B1	400	100	500	T R		
4203 4603															
6607 6608															
1001	89005412														

89005408

3F22

4201 Mele Françoise Breton

4401 6795 St. Louis # 206 HIG 6L1

DEPT.	EPT.
3/3/93	13/1/93

APR 93

CODE	COMPTE	EMPLACEMENT - NOM, PROFESSION, RESIDENCE					CATEGORIE BÂTIMENT	SCOLAIRE		VALEUR EN DOLLARS			MUNICIPAL	REMARQUES
		DIV. CAD.	CADASTRE	SUBDIVISION	FRONT	PROFONDEUR		SUPERFICIE	TERR. P. C.	TERRAIN	BÂTISSSE	TOTAL		
2002 2004	89005412	21 170 21 170	P699 P702											
3001														
4201 4601														
6607 6608														
1001	89005413													
2002 2004		21 170 21 170	P699 P702											
3001														
4202 4602														
6607 6608														
1001	89005414													
2002 2004		21 170 21 170	P699 P702											
3001														
4202 4602														
6607 6608														
1001	89005415													
2002 2004		21 170 21 170	P699 P702											
3001														
4202 4602														
6607 6608														
1001	89005416													

CODE	COMPTE	EMPLACEMENT - NOM, PROFESSION, RESIDENCE						CATEGORIE BATIMENT	SCOLAIRE		VALEUR EN DOLLARS			MUNICIPAL	REMARQUES
		DIV. CAD.	CADASTRE	SUBDIVISION	FRONT	PROFONDEUR	SUPERFICIE		TERR. P. C.	TERRAIN	BÂTISSE	TOTAL			
2002 2004	89005416	21 170	P699					3C	1	281	500	100	600	T R	
3001		21 170	P702												
4201 4601		M LAURENT MOINEAU 6995 BL GOUIN E #302 MTL NORD H16 6L1					1F	2							
4202 4602		MME ODETTE ROY MOINEAU 6995 BL GOUIN E #302 MTL NORD H16 6L1					2F	2							
6607 6608		FRACTION DE COPROPRIETE 0-818855 RE CPTÉ #30000302 MTL NORD													
1001	89005417	LOT BL GOUIN E													
2002 2004		21 170	P699					3C	1	281	500	100	600	T R	
3001		21 170	P702												
4202 4602		MME FRANCE GAGNON 6995 BL GOUIN E #303 MTL NORD H16 6L1					3F	2							
4203 4603		M JEAN PIERRE RAYMOND, BOUCHER 6995 BL GOUIN E #303 MTL NORD H16 6L1					1F	2							
6607 6608		FRACTION DE COPROPRIETE 0-773541 RE CPTÉ #30000303 MTL NORD													
1001	89005418	LOT BL GOUIN E													
2002 2004		21 170	P699					3C	1	281	500	100	600	T R	
3001		21 170	P702												
4203 4603		M RICHARD ESPOSITO 6995 BL GOUIN E #304 MTL NORD H16 6L1					1F	2							
4204 4604		MME COLETTE DUNAIS 6995 BL GOUIN E #304 MTL NORD H16 6L1					2F	2							
6607 6608		FRACTION DE COPROPRIETE 0-773542 RE CPTÉ #30000304 MTL NORD													
1001	89005419	LOT BL GOUIN E													
2002 2004		21 170	P699					3C	1	281	500	100	600	T R	
3001		21 170	P702												
4202 4602		M CLAUDE MORIN, SUPERVISEUR 6995 BL GOUIN E #305 MTL NORD H16 6L1					1F	2							
6607		FRACTION DE COPROPRIETE 0-712585													

CODE	COMPTE	EMPLACEMENT - NOM, PROFESSION, RÉSIDENCE						CATEGORIE BÂTIMENT	SCOLAIRE		VALEUR EN DOLLARS			MUNICIPAL	REMARQUES
		DIV. CAD.	CADASTRE	SUBDIVISION	FRONT	PROFONDEUR	SUPERFICIE		TERR P.	TERR C.	TERRAIN	BÂTISSE	TOTAL		
6608	89005919														
1001	89005920														
2002															
2004															
3001															
4203															
4603															
6607															
6608															
1001	89005921														
2002															
2004															
3001															
4203															
4603															
6607															
6608															
1001	89005922														
2002															
2004															
3001															
4202															
4602															
6607															
6608															
1001	89005923														
2002															
2004															
3001															
4202															
4602															

CODE	COMPTE	EMPLACEMENT - NOM, PROFESSION, RESIDENCE					CATEGORIE BÂTIMENT	SCOLAIRE		VALEUR EN DOLLARS			MUNICIPAL	REMARQUES	
		DIV. CAD.	CADASTRE	SUBDIVISION	FRONT	PROFONDEUR		SUPERFICIE	TERR. P. C.	TERRAIN	BÂTISSE	TOTAL			
4203 4603	89005423	MME SYLVIE FORGUES, COMMISS													
		6995 BL GOUIN E #309 MTL NORD				HIG 6L1									
6607 6608		FRACTION DE COPROPRIETE 0.621425													
		RE CPT# R30000309 MTL NORD													
1001	89005424	LOT BL GOUIN E													
2002 2004		21 170 P699													
		21 170 P702													
3001															
4202 4602		MME GINETTE MORIN													
		6995 BL GOUIN E #310 MTL NORD				HIG 6L1									
6607 6608		FRACTION DE COPROPRIETE 0.621425													
		RE CPT# R30000310 MTL NORD													
1001	89005425	LOT BL GOUIN E													
2002 2004		21 170 P699													
		21 170 P702													
3001															
4202 4602		MME LUCILLE EMOND													
		6995 BL GOUIN E #311 MTL NORD				HIG 6L1									
6607 6608		FRACTION DE COPROPRIETE 0.783252													
		RE CPT# R30000311 MTL NORD													
1001	89005426	LOT BL GOUIN E													
2002 2004		21 170 P699													
		21 170 P702													
3001															
4203 4603		MME FRANCOISE BOURASSA													
		6995 BL GOUIN E #312 MTL NORD				HIG 6L1									
6607 6608		FRACTION DE COPROPRIETE 0.783252													
		RE CPT# R30000312 MTL NORD													
1001	89005427	LOT BL GOUIN E													
2002 2004		21 170 P699													
		21 170 P702													
3001															

CODE	COMPTE	EMPLACEMENT - NOM, PROFESSION, RESIDENCE						CATEGORIE BÂTIMENT	SCOLAIRE		VALEUR EN DOLLARS			MUNICIPAL	REMARQUES
		DIV. CAD.	CADASTRE	SUBDIVISION	FRONT	PROFONDEUR	SUPERFICIE		TERR. P. C.	TERRAIN	BÂTISSE	TOTAL			
4202 4602	89005427	M	RONAN LEM MEDYNSKI												
6607 6608			6995 BL GOUIN E #401 MTL NORD HIG 6L1 F1022 #2353 d.T. (14/1/83) 254 5 ^e avenue des hydres, Land MTN 4M8												
1001	89005428		LOT BL GOUIN E												
2002 2009			21 170 P699 21 170 P702												
3001								3C	1 281	500	100	600	T R		
4201 4601		M	FRANCESCO DIDIO												
6607 6608			6995 BL GOUIN E #402 MTL NORD HIG 6L1												
			FRACTION DE COPROPRIETE 0.81885 RE CPT: #30000402 MTL NORD												
1001	89005429		LOT BL GOUIN E												
2002 2004			21 170 P699 21 170 P702												
3001								3C	1 281	500	100	600	T R		
4202 4602		M	BRUNO LEBLANC, OPERATEUR												
4203 4603		Mlle	MICHELE AUTHIER, COMMISS												
6607 6608			6995 BL GOUIN E #403 MONTREAL NORD HIG 6L1												
			FRACTION DE COPROPRIETE 0.77354 RE CPT: #30000403 MTL NORD												
1001	89005430		LOT BL GOUIN E												
2002 2004			21 170 P699 21 170 P702												
3001								3C	1 281	500	100	600	T R		
4202 4602		Mlle	CELINE MARCEAU, COMMISS												
4203 4603		M	PIERRE DOUCET, COMPTABLE												
6607 6608			6995 BL GOUIN E #404 MONTREAL NORD HIG 6L1												
			FRACTION DE COPROPRIETE 0.77354 RE CPT: #30000404 MTL NORD												
1001	89005431		LOT BL GOUIN E												

VERS

89005430

IFTD

4201 H. Françoise Piquin

4601 745 R. Fortin 2805, J. St-Hubert

Frans. à H. H.

H4L 586

CERT.	REF.
1810167	1810167
	95

CODE	COMPTE	EMPLACEMENT - NOM, PROFESSION, RÉSIDENCE						CATEGORIE BÂTIMENT	SCOLAIRE		VALEUR EN DOLLARS			MUNICIPAL	REMARQUES	
		DIV. CAD.	CADASTRE	SUBDIVISION	FRONT	PROFONDEUR	SUPERFICIE		TERR. P. C.	TERRAIN	BÂTISSE	TOTAL				
2002 2004	89005431	21 170 21 170	P699 P702													
3001								3C	1 28E	500	100	600	T R			
4201 4601		M ARMAND ARES 385 PL LOUISIANE #909 LONGUEUIL J4H 3W1 F1222 * 2323 (1-1-83)														
6607 6608		FRACTION DE COPROPRIETE 0-715285 RE CPTE #30000405 MTL NORD														
1001	89005432	LOT 8L GOUIN E														
2002 2004		21 170 21 170	P699 P702													
3001								3C	1 28E	400	100	500	T R			
4202 4602		M GIUSEPPE F INTEGLIA, COMPTABLE 6995 BL GOUIN E #906 MONTREAL NORD H16 6L1														
6607 6608		FRACTION DE COPROPRIETE 0-666738 RE CPTE #30000406 MTL NORD														
1001	89005433	LOT 8L GOUIN E														
2002 2004		21 170 21 170	P699 P702													
3001								3C	1 28E	400	100	500	T R			
4202 4602		MME CECILE BÉDARD 6995 BL GOUIN E #906 MONTREAL NORD H16 6L1														
4203 4603		M PAUL FAILLE, TYPOGRAPHE 6995 BL GOUIN E #906 MONTREAL NORD H16 6L1														
6607 6608		FRACTION DE COPROPRIETE 0-627695 RE CPTE #30000407 MTL NORD														
1001	89005434	LOT 8L GOUIN E														
2002 2004		21 170 21 170	P699 P702													
3001								3C	1 28E	400	100	500	T R			
4202 4602		MME CLAUDETTE VALLEE, AGENT IMM 6995 BL GOUIN E #908 MTL NORD H16 6L1														
6607 6608		FRACTION DE COPROPRIETE 0-631132 RE CPTE #30000408 MTL NORD														

CERT.	EXP.
271-831-1-52	

CODE	COMPTE	EMPLACEMENT - NOM, PROFESSION, RÉSIDENCE						CATEGORIE BÂTIMENT	SCOLAIRE		VALEUR EN DOLLARS			MUNICIPAL	REMARQUES
		DIV. CAD.	CADASTRE	SUBDIVISION	FRONT	PROFONDEUR	SUPERFICIE		TERR.	P. C.	TERRAIN	BÂTISSE	TOTAL		
1001	89005435														
2002		21 170	P699												
2004		21 170	P702												
3001								3C	1	281	400	100	500	T R	
4202															
4602															
6607															
6608															
1001	89005436														
2002		21 170	P699												
2004		21 170	P702												
3001								3C	1	281	400	100	500	T R	
4205															
4605															
6607															
6608															
1001	89005437														
2002		21 170	P699												
2004		21 170	P702												
3001								3C	1	281	500	100	600	T R	
4201															
4601															
6607															
6608															
1001	89005438														
2002		21 170	P699												
2004		21 170	P702												
3001								3C	1	281	400	100	500	T R	
4202															
4602															
6607															
6608															

89005438

3FE1

4301 Mlle. Alice Ouard

#101, MTD-NORD

F1332

4601 6995 Pl. Gouin E. #412 HIG 6LI

31-03-1984

CERT.	EXP.
2-11-89	21-7-89

SERVICE D'ÉVALUATION

CODE	COMPTE	EMPLACEMENT - NOM, PROFESSION, RESIDENCE						CATEGORIE BÂTIMENT	SCOLAIRE		VALEUR EN DOLLARS			MUNICIPAL	REMARQUES
		DIV. CAD.	CADASTRE	SUBDIVISION	FRONT	PROFONDEUR	SUPERFICIE		TERR. P. C.	TERRAIN	BÂTISSE	TOTAL			
1001	89005439			LOT BL GOUIN E											
2002			21 170	P699											
2004			21 170	P702											
3001								3C	1 281		500	100	600	T R	
4202		M GUIDO LOMBARDI													
4602		6995 BL GOUIN E #501 MTL NORD H16 6L1													
4203		Mlle PIERRETTE FONTAINE													
4603		6995 BL GOUIN E #501 MTL NORD H16 6L1													
6607		FRACTION DE COPROPRIETE 0.818855													
6608		RE CPTÉ #30000501 MTL NORD													
1001	89005440			LOT BL GOUIN E											
2002			21 170	P699											
2004			21 170	P702											
3001								3C	1 281		500	100	600	T R	
4204		M GUY LAVIGNE													
4604		6995 BL GOUIN E #502 MTL NORD H16 6L1													
6607		FRACTION DE COPROPRIETE 0.818855													
6608		RE CPTÉ #30000502 MTL NORD													
1001	89005441			LOT BL GOUIN E											
2002			21 170	P699											
2004			21 170	P702											
3001								3C	1 281		500	100	600	T R	
4202		M ROBERT LECAVALIER													
4602		6995 SOUL GOUIN E #503 MTL NORD H16 6L1													
6607		FRACTION DE COPROPRIETE 0.773548													
6608		RE CPTÉ #30000503 MTL NORD													
1001	89005442			LOT BL GOUIN E											
2002			21 170	P699											
2004			21 170	P702											
3001								3C	2 281		500	100	600	T R	
4201		M CLAUDE GELINAS													
4601		6995 BL GOUIN E #504 MTL NORD H16 6L1													
6607		FRACTION DE COPROPRIETE 0.773548													
6608		RE CPTÉ #30000504 MTL NORD													

CODE	COMPTE	EMPLACEMENT - NOM, PROFESSION, RÉSIDENCE						CATEGORIE BÂTIMENT	SCOLAIRE	VALEUR EN DOLLARS			MUNICIPAL	REMARQUES	
		DIV. CAD.	CADASTRE	SUBDIVISION	FRONT	PROFONDEUR	SUPERFICIE			TERR. P. C.	TERRAIN	BÂTISSE			TOTAL
1001	89005443														
2002		21 170	P699												
2004		21 170	P702												
3001															
4202															
4602															
6607															
6608															
1001	89005444														
2002		21 170	P699												
2004		21 170	P702												
3001															
4202															
4602															
6607															
6608															
1001	89005445														
2002		21 170	P699												
2004		21 170	P702												
3001															
4202															
4602															
4203															
4603															
6607															
6608															
1001	89005446														
2002		21 170	P699												
2004		21 170	P702												
3001															
4202															
4602															
6607															
6608															

89005443

Mme

BFI2

4361 ~~Mme~~ Jacqueline Bourque-Denis
4601 6995 ~~Mme~~ Louis L. #505, mt. Nord H10 661

CERT.	EFF.
27/05/83	19/06/83

CERT.	EFF.
21/03/83	19/11/83

CODE	COMPTE	EMPLACEMENT - NOM, PROFESSION, RESIDENCE						CATEGORIE BÂTIMENT	SCOLAIRE		VALEUR EN DOLLARS			MUNICIPAL	REMARQUES
		DIV. CAD.	CADASTRE	SUBDIVISION	FRONT	PROFONDEUR	SUPERFICIE		TERR. P. C.	TERRAIN	BÂTISSE	TOTAL			
1001	89005447														
2002			21 170	P699											
2004			21 170	P702											
3001															
4202															
4602															
6607															
6608															
1001	89005448														
2002			21 170	P699											
2004			21 170	P702											
3001															
4201															
4601															
4202															
4602															
6607															
6608															
1001	89005449														
2002			21 170	P699											
2004			21 170	P702											
3001															
4202															
4602															
6607															
6608															
1001	89005450														
2002			21 170	P699											
2004			21 170	P702											
3001															
4202															
4602															
6607															
6608															

890 05448

3F 12

4201 Mlle. Jeanne Cyp

4601 2090 ~~Assessors~~ # 508 U. D. L. Am. H. N. 107
6995 St. Jean St. # 510, 511, 512, 513, 514, 515, 516, 517, 518, 519, 520, 521, 522, 523, 524, 525, 526, 527, 528, 529, 530, 531, 532, 533, 534, 535, 536, 537, 538, 539, 540, 541, 542, 543, 544, 545, 546, 547, 548, 549, 550, 551, 552, 553, 554, 555, 556, 557, 558, 559, 560, 561, 562, 563, 564, 565, 566, 567, 568, 569, 570, 571, 572, 573, 574, 575, 576, 577, 578, 579, 580, 581, 582, 583, 584, 585, 586, 587, 588, 589, 590, 591, 592, 593, 594, 595, 596, 597, 598, 599, 600, 601, 602, 603, 604, 605, 606, 607, 608, 609, 610, 611, 612, 613, 614, 615, 616, 617, 618, 619, 620, 621, 622, 623, 624, 625, 626, 627, 628, 629, 630, 631, 632, 633, 634, 635, 636, 637, 638, 639, 640, 641, 642, 643, 644, 645, 646, 647, 648, 649, 650, 651, 652, 653, 654, 655, 656, 657, 658, 659, 660, 661, 662, 663, 664, 665, 666, 667, 668, 669, 670, 671, 672, 673, 674, 675, 676, 677, 678, 679, 680, 681, 682, 683, 684, 685, 686, 687, 688, 689, 690, 691, 692, 693, 694, 695, 696, 697, 698, 699, 700, 701, 702, 703, 704, 705, 706, 707, 708, 709, 710, 711, 712, 713, 714, 715, 716, 717, 718, 719, 720, 721, 722, 723, 724, 725, 726, 727, 728, 729, 730, 731, 732, 733, 734, 735, 736, 737, 738, 739, 740, 741, 742, 743, 744, 745, 746, 747, 748, 749, 750, 751, 752, 753, 754, 755, 756, 757, 758, 759, 760, 761, 762, 763, 764, 765, 766, 767, 768, 769, 770, 771, 772, 773, 774, 775, 776, 777, 778, 779, 780, 781, 782, 783, 784, 785, 786, 787, 788, 789, 790, 791, 792, 793, 794, 795, 796, 797, 798, 799, 800, 801, 802, 803, 804, 805, 806, 807, 808, 809, 810, 811, 812, 813, 814, 815, 816, 817, 818, 819, 820, 821, 822, 823, 824, 825, 826, 827, 828, 829, 830, 831, 832, 833, 834, 835, 836, 837, 838, 839, 840, 841, 842, 843, 844, 845, 846, 847, 848, 849, 850, 851, 852, 853, 854, 855, 856, 857, 858, 859, 860, 861, 862, 863, 864, 865, 866, 867, 868, 869, 870, 871, 872, 873, 874, 875, 876, 877, 878, 879, 880, 881, 882, 883, 884, 885, 886, 887, 888, 889, 890, 891, 892, 893, 894, 895, 896, 897, 898, 899, 900, 901, 902, 903, 904, 905, 906, 907, 908, 909, 910, 911, 912, 913, 914, 915, 916, 917, 918, 919, 920, 921, 922, 923, 924, 925, 926, 927, 928, 929, 930, 931, 932, 933, 934, 935, 936, 937, 938, 939, 940, 941, 942, 943, 944, 945, 946, 947, 948, 949, 950, 951, 952, 953, 954, 955, 956, 957, 958, 959, 960, 961, 962, 963, 964, 965, 966, 967, 968, 969, 970, 971, 972, 973, 974, 975, 976, 977, 978, 979, 980, 981, 982, 983, 984, 985, 986, 987, 988, 989, 990, 991, 992, 993, 994, 995, 996, 997, 998, 999, 1000

CERT.	REF.
11-183	22-982

CODÉ	COMPTE	EMPLACEMENT - NOM, PROFESSION, RESIDENCE						CATEGORIE BÂTIMENT	SCOLAIRE		VALEUR EN DOLLARS			MUNICIPAL	REMARQUES	
		DIV. CAD.	CADASTRE	SUBDIVISION	FRONT	PROFONDEUR	SUPERFICIE		TERR. P. C.	TERRAIN	BÂTISSE	TOTAL				
1001	89005451	LOT BL GOUIN E														
2002		21	170	P699												
2004		21	170	P702												
3001								3C	1	281	500	100	600	T R		
4203		M ROBERT SOUPRAS						2F								
4603		6995 BL GOUIN E #601 MTL NORD H16 6L1														
6607		FRACTION DE COPROPRIETE 0.81885%														
6608		RE CPTÉ #30000601 MTL NORD														
1001	89005452	LOT BL GOUIN E														
2002		21	170	P699												
2004		21	170	P702												
3001								3C	1	281	500	100	600	T R		
4202		M FLORIN TOFAN						1F								
4602		6995 BL GOUIN E #602 MTL NORD H16 6L1														
6607		FRACTION DE COPROPRIETE 0.81885%														
6608		RE CPTÉ #30000602 MTL NORD														
1001	89005453	LOT BL GOUIN E														
2002		21	170	P699												
2004		21	170	P702												
3001								3C	1	281	500	100	600	T R		
4203		M REAL CHARBONNEAU						1F								
4603		6995 BL GOUIN E #603 MTL NORD H16 6L1 157 Noyon, Mont Royal, H3T 1G7, F-1222, #2997, SO. (4/8/83)														
6607		FRACTION DE COPROPRIETE 0.77359%														
6608		RE CPTÉ #30000603 MTL NORD														
1001	89005454	LOT BL GOUIN E														
2002		21	170	P699												
2004		21	170	P702												
3001								3C	1	281	500	100	600	T R		
4202		MME ANGELA BOISJOLY						2F								
4602		6995 BL GOUIN E #604 MTL NORD H16 6L1														
6607		FRACTION DE COPROPRIETE 0.77359%														
6608		RE CPTÉ #30000604 MTL NORD														

VERSO

89005454

IFTA

4201 M. Jean Jacques Marcel

4601 6995 St. Gaud E. #604, All Nord

H18 621

CERT.	EFF.
1768325282	

CODE	COMPTE	EMPLACEMENT - NOM, PROFESSION, RESIDENCE						CATEGORIE BÂTIMENT	SCOLAIRE		VALEUR EN DOLLARS			MUNICIPAL	REMARQUES
		DIV. CAD.	CADASTRE	SUBDIVISION	FRONT	PROFONDEUR	SUPERFICIE		TERR.	P. C.	TERRAIN	BÂTIMENT	TOTAL		
1001	89005455			LOT 8L GOUIN E											
2002		21	170	P699											
2004		21	170	P702											
3001								3C	1	281	500	100	600	T R	
4202				Mlle FRANCOISE BOIVIN, COMMISS				3F	2						
4202				6995 BL GOUIN E #605 MONTREAL NORD	HIG	6L1									
4203				M GILLES BOISVERT, ASS GERANT				1F	2						
4603				6995 BL GOUIN E #605 MONTREAL NORD	HIG	6L1									
6607				FRACTION DE COPROPRIETE 0.71528X											
6608				RE CPTÉ #30000605 MTL NORD											
1001	89005456			LOT 8L GOUIN E											
2002		21	170	P699											
2004		21	170	P702											
3001								3C	1	281	400	100	500	T R	
4202				M RONALD LEFEBVRE, TECHNICIEN				1F	2						
4602				6995 BL GOUIN E #606 MONTREAL NORD	HIG	6L1									
6607				FRACTION DE COPROPRIETE 0.66673X											
6608				RE CPTÉ #30000606 MTL NORD											
1001	89005457			LOT 8L GOUIN E											
2002		21	170	P699											
2004		21	170	P702											
3001								3C	1	281	400	100	500	T R	
4203				M LUC DUBREUIL				1F	2						
4603				365 DE CHATEAUGUAY #452 LONGUEUIL	J4H	3X5									
4204				MME FERNANDE ARES				2F	2						
4604				365 DE CHATEAUGUAY #452 LONGUEUIL	J4H	3X5									
6607				FRACTION DE COPROPRIETE 0.62789X											
6608				RE CPTÉ #30000607 MTL NORD											
1001	89005458			LOT 8L GOUIN E											
2002		21	170	P699											
2004		21	170	P702											
3001								3C	1	281	500	100	500	T R	
4201				M ALBERT MARTIN				1F	2						
4601				6995 BOUL GOUIN E #608	HIG	6L1									
6607				FRACTION DE COPROPRIETE 0.63113X											

SERVICE D'ÉVALUATION

CODE	COMPTE	EMPLACEMENT - NOM, PROFESSION, RESIDENCE						CATEGORIE BÂTIMENT	SCOLAIRE		VALEUR EN DOLLARS			MUNICIPAL	REMARQUES
		DIV. CAD.	CADASTRE	SUBDIVISION	FRONT	PROFONDEUR	SUPERFICIE		TERR. P. C.	TERRAIN	BÂTISSÉ	TOTAL			
6608	89005458		RE CPTÉ #30000608 MTL NORD												
1001	89005459		LOT BL GOUIN E												
2002		21	170	P699											
2004		21	170	P702											
3001								3C	1	281	400	100	500	T R	
4202			MME LORETA COLAVITI					3F							
4602			6995 BL GOUIN E #609 MTL NORD	HIG 6L1				1F							
4203			M YVES LAURENT												
4603			6995 BL GOUIN E #609 MTL NORD	HIG 6L1											
6607			FRACTION DE COPROPRIETE 0-621421												
6608			RE CPTÉ #30000609 MTL NORD												
1001	89005460		LOT BL GOUIN E												
2002		21	170	P699											
2004		21	170	P702											
3001								3C	1	281	400	100	500	T R	
4202			M MICHEL SYLVESTRE					1F							
4602			6995 BL GOUIN E #610 MTL NORD	HIG 6L1											
6607			FRACTION DE COPROPRIETE 0-621421												
6608			RE CPTÉ #30000610 MTL NORD												
1001	89005461		LOT BL GOUIN E												
2002		21	170	P699											
2004		21	170	P702											
3001								3C	1	281	500	100	600	T R	
4202			MME ANCIILLA LEONARDUZZI					3F							
4602			6995 BL GOUIN E #611 MTL NORD	HIG 6L1				1F							
4203			M VICTOR DE MONTE												
4603			6995 BL GOUIN E #611 MTL NORD	HIG 6L1											
6607			FRACTION DE COPROPRIETE 0-783251												
6608			RE CPTÉ #30000611 MTL NORD												
1001	89005462		LOT BL GOUIN E												
2002		21	170	P699											
2004		21	170	P702											
3001								3C	1	281	500	100	600	T R	

VERS

89005457

1FI2

4201 M. Hellen Lapointe

4601 6995 Avenue J. #609, Mt. Nord H1G 6L1

2FI2

4202 Mme. Rose Renger

4602 6995 Avenue J. #609, Mt. Nord H1G 6L1

CRJ	EFF
11/19/89	11/16/89

CODE	COMPTE	EMPLACEMENT - NOM, PROFESSION, RESIDENCE						CATEGORIE BATIMENT	SCOLAIRE		VALEUR EN DOLLARS			MUNICIPAL	REMARQUES
		DIV. CAD.	CADASTRE	SUBDIVISION	FRONT	PROFONDEUR	SUPERFICIE		TERR. P. C.	TERRAIN	BÂTISSE	TOTAL			
4204 4604	89005462	M	MARCEL ROY												
			6995 BL GOUIN E #612 MTL NORD		HIG 6LI										
6607 6608			FRACTION DE COPROPRIETE 0.783258												
			RE CPTÉ #30000612 MTL NORD												
1001	89005463		LOT BL GOUIN E												
2002			21 170		P699										
2004			21 170		P702										
3001															
4202 4602		M	GASTON DESROCHERS, CHEF DE POMPIER												
			6995 BL GOUIN E #701 MTL NORD		HIG 6LI										
6607 6608			FRACTION DE COPROPRIETE 0.818858												
			RE CPTÉ #30000701 MTL NORD												
1001	89005464		LOT BL GOUIN E												
2002			21 170		P699										
2004			21 170		P702										
3001															
4202 4602		M	CHRISTIANE PREVOST												
			6995 BL GOUIN E #702 MONTREAL NORD		HIG 6LI										
6607 6608			FRACTION DE COPROPRIETE 0.818858												
			RE CPTÉ #30000027 MTL NORD												
1001	89005465		LOT BL GOUIN E												
2002			21 170		P699										
2004			21 170		P702										
3001															
4202 4602		M	SUZANNE RONDEAU												
			6995 BL GOUIN E #703 MTL NORD		HIG 6LI										
6607 6608			FRACTION DE COPROPRIETE 0.773548												
			RE CPTÉ #30000703 MTL NORD												
1001	89005466		LOT BL GOUIN E												
2002			21 170		P699										
2004			21 170		P702										
3001															

VERS

VERS

CERT. EFF.

89005464

IFIS

4201 M. Bessim Bessim

4601 6995 -bl Gouin est #702 Mtl-Nord

HIG 6L1

CERT.	EFF.
11-18-41	11-82

89005463

IFIS

4201 N. Raphael Bessim

4601 6995 -bl Gouin est #701 Mtl-Nord HIG 6L1

CERT.	EFF.
11-30-42	11-82

LEB20

LEB20

LEB20

CERT.	EFF.

CODE	COMPTE	EMPLACEMENT - NOM, PROFESSION, RESIDENCE						CATEGORIE BÂTIMENT	SCOLAIRE		VALEUR EN DOLLARS			MUNICIPAL	REMARQUES	
		DIV. CAD.	CADASTRE	SUBDIVISION	FRONT	PROFONDEUR	SUPERFICIE		TERR. P.	C.	TERRAIN	BÂTISSSE	TOTAL			
4202 4602	89005466	M	RAYMOND MARCEL 6995 BL GOUIN E #704 MTL NORD HIG 6L1 6900 Bl. Guin #1706 HIG 6L1 89. 7-7-83 F. 12208 2780.						IF	2						
6607 6608			FRACTION DE COPROPRIETE 0.773515 RE CPTÉ #30000709 MTL NORD													
1001	89005467		LOT BL GOUIN E													
2002 2004			ZI 170	P699												
			ZI 170	P702												
3001									3C	1 281	500	100	600	T R		
4203 4603		M	LUCIEN BELLEFLEUR 6995 BL GOUIN E #705 MTL NORD HIG 6L1						IF	2						
6607 6608			FRACTION DE COPROPRIETE 0.715283 RE CPTÉ #30000705 MTL NORD													
1001	89005468		LOT BL GOUIN E													
2002 2004			ZI 170	P699												
			ZI 170	P702												
3001									3C	1 281	400	100	500	T R		
4202 4602		MME	ROSE DELLAGUARDIA 6995 BL GOUIN E #706 MTL NORD HIG 6L1						ZF	2						
6607 6608			FRACTION DE COPROPRIETE 0.666732 RE CPTÉ #30000706 MTL NORD													
1001	89005469		LOT BL GOUIN E													
2002 2004			ZI 170	P699												
			ZI 170	P702												
3001									3C	1 281	400	100	500	T R		
4202 4602		M	JOANNES PHÉLIPP NONDEDEO 6995 BL GOUIN E #707 MTL NORD HIG 6L1						IF	2						
6607 6608			FRACTION DE COPROPRIETE 0.627895 RE CPTÉ #30000707 MTL NORD													
1001	89005470		LOT BL GOUIN E													
2002 2004			ZI 170	P699												
			ZI 170	P702												
3001									3C	1 281	400	100	500	T R		

CODE	COMPTE	EMPLACEMENT - NOM, PROFESSION, RESIDENCE					CATEGORIE BÂTIMENT	SCOLAIRE		VALEUR EN DOLLARS			MUNICIPAL	REMARQUES	
		DIV. CAD.	CADASTRE	SUBDIVISION	FRONT	PROFONDEUR		SUPERFICIE	TERR. P. C.	TERRAIN	BÂTISSE	TOTAL			
4203 4603	89005470	M													
6607 6608															
1001	89005471														
2002 2004															
3001															
4201 4601		M													
6607 6608															
1001	89005472														
2002 2004															
3001															
4201 4601		MME													
6607 6608															
1001	89005473														
2002 2004															
3001															
4203 4603		MME													
6607 6608															
1001	89005474														
2002 2004															
3001															

CODE	COMPTE	EMPLACEMENT - NOM, PROFESSION, RESIDENCE						CATEGORIE BÂTIMENT	SCOLAIRE		VALEUR EN DOLLARS			MUNICIPAL	REMARQUES
		DIV. CAD.	CADASTRE	SUBDIVISION	FRONT	PROFONDEUR	SUPERFICIE		TERR. P. C.	TERRAIN	BÂTISSE	TOTAL			
4202 4602	89005474	MME LAURENT GUY (MICHELLE RAYMOND) 6995 BL GOUIN E 8712 MTL NORD						5F	2						
6607 6608		FRACTION DE COPROPRIÉTÉ 0.783258 RE C/PTE #38690127 MTL NORD #30000712													
1001	89005475	LOT BL GOUIN E													
2002 2004		21 170 P699 21 170 P702													
3001															
4202 4602		M YVON FILTEAU, PHARMACIEN 6995 Gouin E #801 HIGLI 4550 CHANGEMENTS DE V.D. AN. 101 N. 3-101 131 PRINCIPALE ST SAUVEUR MONTREAL 1222 2083/1118/1118						1F	2						
6607 6608		FRACTION DE COPROPRIÉTÉ 0.218858 RE C/PTE #30000801 MTL NORD													
1001	89005476	LOT BL GOUIN E													
2002 2004		21 170 P699 21 170 P702													
3001															
4201 4601 4202 4602		M MICHEL BOUTET 6995 BL GOUIN E 8802 MTL NORD HIG 6L1 MME DANIELLE VEZEAU-BOUTET 6995 BL GOUIN E 8802 MTL NORD HIG 6L1						1F 2F	2 2						
6607 6608		FRACTION DE COPROPRIÉTÉ 0.818858 RE C/PTE #30000802 MTL NORD													
1001	89005477	LOT BL GOUIN E													
2002 2004		21 170 P699 21 170 P702													
3001															
4202 4602		MME JACQUELINE D'ARCHE 6995 BL GOUIN E 8803 MTL NORD HIG 6L1						3F	2						
6607 6608		FRACTION DE COPROPRIÉTÉ 0.773548 RE C/PTE #30000803 MTL NORD													
1001	89005478	LOT BL GOUIN E													
2002 2004		21 170 P699 21 170 P702													

89005475

2 F 12

4201 Hme Danielle Lemire-Filteau
4601 6995 Blvd Gouin E #801 Htl Nord
HIG 641

CERT.	EFF.	R
19-10-82	1-1-82	2/60

89005474

4201 M. Charles Roy
4601 6995 pl. Gouin E #712 HIG 641

CERT.	EFF.	R
21/1/83	24/1/83	

1 A 5020

CODE	COMPTE	EMPLACEMENT - NOM, PROFESSION, RÉSIDENCE					CATEGORIE BÂTIMENT	SCOLAIRE		VALEUR EN DOLLARS				MUNICIPAL	REMARQUES	
		DIV. CAD.	CADASTRE	SUBDIVISION	FRONT	PROFONDEUR		SUPERFICIE	TERR. P. C.	TERRAIN	BÂTISSE	TOTAL				
3001	89005478															
4202		MME GILLES CAMPEAU (CARMEN LALONDE)					5F	2								
4602		6995 BL GOUIN E #809 MTL NORD HIG 6LI														
6607		FRACTION DE COPROPRIETE 0-773544														
6608		RE COTE #30000809 MTL NORD														
1001	89005479															
2002		LOT BL GOUIN E														
2004		21 170		P699												
3001		21 170		P702												
3001																
4202		MME JEAN CLAUDE RIOUX (VALERIE DEMERS)					5F	2								
4602		6995 BL GOUIN E #805 MTL NORD HIG 6LI														
6607		FRACTION DE COPROPRIETE 0-715284														
6608		RE COTE #30000057 MTL NORD														
1001	89005480															
2002		LOT BL GOUIN E														
2004		21 170		P699												
3001		21 170		P702												
3001																
4202		M WASHINGTON OLMEDO, ARCHITECTE					1F	2								
4602		6995 BL GOUIN E #806 MTL NORD HIG 6LI														
4203		MME WASHINGTON OLMEDO (SUZANNE DONCKELEERS)					2F	2								
4603		6995 BL GOUIN E #806 MTL NORD HIG 6LI														
6607		FRACTION DE COPROPRIETE 0-666734														
6608		RE COTE #30000806 MTL NORD														
1001	89005481															
2002		LOT BL GOUIN E														
2004		21 170		P699												
3001		21 170		P702												
3001																
4202		MME PIERRETTE PARE, PROFESSEUR					2F	2								
4602		6995 BL GOUIN E #807 MONTREAL NORD HIG 6LI														
6607		FRACTION DE COPROPRIETE 0-627894														
6608		RE COTE #30000807 MTL NORD														
1001	89005482															
		LOT BL GOUIN E														

CODE	COMPTE	EMPLACEMENT - NOM, PROFESSION, RESIDENCE						CATEGORIE BÂTIMENT	SCOLAIRE		VALEUR EN DOLLARS			MUNICIPAL	REMARQUES
		DIV. CAD.	CADASTRE	SUBDIVISION	FRONT	PROFONDEUR	SUPERFICIE		TERR. P. C.	TERRAIN	BÂTISSE	TOTAL			
2002 2004	89005482	21 170	P699												
		21 170	P702												
3001								3C	1 281	400	100	500	T R		
4202 4602		MME LOUISE GREGOIRE 6995 BL GOUIN E #808 MTL NORD H16 6L1						3F							
6607 6608		FRACTION DE COPROPRIETE 0-631138 RE CPTÉ #30000808 MTL NORD													
1001	89005483	LOT BL GOUIN E													
2002 2004		21 170	P699												
		21 170	P702												
3001								3C	1 281	400	100	500	T R		
4202 4602		M CLAUDE PREVOST 6995 BL GOUIN E #809 MTL NORD H16 6L1						3F							
6607 6608		FRACTION DE COPROPRIETE 0-621428 RE CPTÉ #30000809 MTL NORD													
1001	89005484	LOT BL GOUIN E													
2002 2004		21 170	P699												
		21 170	P702												
3001								3C	1 281	400	100	500	T R		
4201 4601		MME COLETTE PROTEAU VIAU 6995 BOUL GOUIN E #810 H16 6L1						2F							
4202 4602		M ALBERT VIAU 6995 BOUL GOUIN E #810 H16 6L1						2F							
6607 6608		FRACTION DE COPROPRIETE 0-621428 RE CPTÉ #30000810 MTL NORD													
1001	89005485	LOT BL GOUIN E													
2002 2004		21 170	P699												
		21 170	P702												
3001								3C	1 281	500	100	600	T R		
4202 4602		M CLAUDE BEAUCHAMP, MANUFACTURIER 6995 BL GOUIN E #811 MTL NORD H16 6L1						2F							
6607 6608		FRACTION DE COPROPRIETE 0-783258 RE CPTÉ #30000811 MTL NORD													

CODE	COMPTE	EMPLACEMENT - NOM, PROFESSION, RÉSIDENCE						CATEGORIE BÂTIMENT	SCOLAIRE		VALEUR EN DOLLARS			MUNICIPAL	REMARQUES
		DIV. CAD.	CADASTRE	SUBDIVISION	FRONT	PROFONDEUR	SUPERFICIE		TERR. P. C.	TERRAIN	BÂTISSE	TOTAL			
1001	89005486			LOT BL GOUIN E											
2002			21 170	P699											
2004			21 170	P702											
3001								3C	1 281	500	100	600	T R		
4202															
4602				M DONALS SEGUIN				1F							
				6995 BL GOUIN E #812 MTL NORD	HIG 6L1										
6607				FRACTION DE COPROPRIETE 0-783255											
6608				RE CPT# 330000812 MTL NORD											
1001	89005487			LOT BL GOUIN E											
2002			21 170	P699											
2004			21 170	P702											
3001								3C	1 281	500	100	600	T R		
4204				MME MICHELINE MORISSETTE ALLARD				2F							
4604				6995 BL GOUIN E #901 MONTREAL NORD	HIG 6L1										
6607				FRACTION DE COPROPRIETE 0-818058											
6608				RE CPT# 330000901 MTL NORD											
1001	89005488			LOT BL GOUIN E											
2002			21 170	P699											
2004			21 170	P702											
3001								3C	1 281	500	100	600	T R		
4202				MME JACQUELINE ROY				3F							
4602				6995 BL GOUIN E #902 MTL NORD	HIG 6L1										
4203				M JEAN PIERRE RENARD				1F							
4603				6995 BL GOUIN E #902 MTL NORD	HIG 6L1										
6607				FRACTION DE COPROPRIETE 0-818058											
6608				RE CPT# 330000902 MTL NORD											
1001	89005489			LOT BL GOUIN E											
2002			21 170	P699											
2004			21 170	P702											
3001								3C	1 281	500	100	600	T R		
4202				M CHARLES BOROSSA, TRAVAILLEUR SOCIAL				1F							
4602				6995 BL GOUIN E #903 MTL NORD	HIG 6L1										
6607				FRACTION DE COPROPRIETE 0-773548											
6608				RE CPT# 330000903 MTL NORD											

CODE	COMPTE	EMPLACEMENT - NOM, PROFESSION, RESIDENCE						CATEGORIE BÂTIMENT	SCOLAIRE		VALEUR EN DOLLARS			MUNICIPAL	REMARQUES	
		DIV. CAD.	CADASTRE	SUBDIVISION	FRONT	PROFONDEUR	SUPERFICIE		TERR. P. C.	TERRAIN	BÂTISSE	TOTAL				
1001	89005490	LOT BL GOUIN E														
2002			21 170	P699												
2004			21 170	P702												
3001								3C	1 281	500	100	600	T R			
4201		MME NICOLE ST PIERRE														
4601			6995 BL GOUIN E 8904 MONTREAL NORD				HIG 6L1									
6607		FRACTION DE COPROPRIETE D-773542														
6608		RE CPTÉ #30000904 MTL NORD														
1001	89005491	LOT BL GOUIN E														
2002			21 170	P699												
2004			21 170	P702												
3001								3C	1 281	500	100	600	T R			
4202		M LIONEL HURTUBISE, POMPIER														
4602			6995 BL GOUIN E 8905 MTL NORD				HIG 6L1									
4203		MME JACQUELINE VERDI														
4603			6995 BL GOUIN E 8905 MTL NORD				HIG 6L1									
6607		FRACTION DE COPROPRIETE D-773542														
6608		RE CPTÉ #30000905 MTL NORD														
1001	89005492	LOT BL GOUIN E														
2002			21 170	P699												
2004			21 170	P702												
3001								3C	1 281	500	100	600	T R			
4203		MME MADELEINE RACINE														
4603			6995 BL GOUIN E 8906 MTL NORD				HIG 6L1									
4204		MME MONIQUE RACINE														
4604			6995 BL GOUIN E 8906 MTL NORD				HIG 6L1									
6607		FRACTION DE COPROPRIETE D-649392														
6608		RE CPTÉ #30000906 MTL NORD														
1001	89005493	LOT BL GOUIN E														
2002			21 170	P699												
2004			21 170	P702												
3001								3C	1 281	400	100	500	T R			
4202		MR HARRY SUTHERLAND, PRESIDENT														
4602			6995 BL GOUIN E 8907 MTL NORD				HIG 6L1									
6607		FRACTION DE COPROPRIETE D-627595														

CODE	COMPTE	EMPLACEMENT - NOM, PROFESSION, RESIDENCE						CATEGORIE BÂTIMENT	SCOLAIRE		VALEUR EN DOLLARS			MUNICIPAL	REMARQUES
		DIV. CAD.	CADASTRE	SUBDIVISION	FRONT	PROFONDEUR	SUPERFICIE		TERR.	F. C.	TERRAIN	BÂTISSE	TOTAL		
6608	89005493														
1001	89005494														
2002															
2004															
3001															
4202															
4602															
6607															
6608															
1001	89005495														
2002															
2004															
3001															
4202															
4602															
6607															
6608															
1001	89005496														
2002															
2004															
3001															
4201															
4601															
6607															
6608															
1001	89005497														
2002															
2004															
3001															
4202															
4602															
6607															

CODE	COMPTE	EMPLACEMENT - NOM, PROFESSION, RESIDENCE						CATEGORIE BÂTIMENT	SCOLAIRE		VALEUR EN DOLLARS			MUNICIPAL	REMARQUES
		DIV. CAD.	CADASTRE	SUBDIVISION	FRONT	PROFONDEUR	SUPERFICIE		TERR. P. C.	TERRAIN	BÂTISSE	TOTAL			
6608	89005497														
1001	89005498														
2002															
2004															
3001															
4202															
4602															
6607															
6608															
1001	89005499														
2002															
2004															
3001															
4203															
4603															
6607															
6608															
1001	89005500														
2002															
2004															
3001															
4202															
4602															
4203															
4603															
6607															
6608															
1001	89005501														
2002															
2004															
3001															

CODE	COMPTE	EMPLACEMENT - NOM, PROFESSION, RÉSIDENCE					CATEGORIE BÂTIMENT	SCOLAIRE		VALEUR EN DOLLARS			MUNICIPAL	REMARQUES
		DIV. CAD.	CADASTRE	SUBDIVISION	FRONT	PROFONDEUR		SUPERFICIE	TERR. P. C.	TERRAIN	BÂTISSÉ	TOTAL		
4202 4602 4203 4603	89005501	Mlle YOLANDE FERLAND, COMPTABLE 6995 BL GOUIN E #1003 MONTREAL NORD H16 6L1					3F							
4203 4603		M JOHN PATA, CONTRACTEUR 6995 BL GOUIN E #1003 MONTREAL NORD H16 6L1					1F							
4607 4608		FRACTION DE COPROPRIETE 0-770298 RE: CPTÉ #30001003, MTL NORD												
1001 2002 2004	89005502	LOT BL GOUIN E 21 170 P699 21 170 P702												
3001 4202 4602		Mlle LISE CHOINIERE 6995 BL GOUIN E #1004 MTL NORD H16 6L1					3F							
4607 4608		FRACTION DE COPROPRIETE 0-770298 RE: CPTÉ #30001005, MTL NORD												
1001 2002 2004	89005503	LOT BL GOUIN E 21 170 P699 21 170 P702												
3001 4203 4603		M REAL FAQUETTE 6995 BL GOUIN E #1005 MTL NORD H16 6L1					2F							
4607 4608		FRACTION DE COPROPRIETE 0-770298 RE: CPTÉ #30001005, MTL NORD												
1001 2002 2004	89005504	LOT BL GOUIN E 21 170 P699 21 170 P702												
3001 4203 4603 4204 4604		M FERNANDE DILIELLO 6995 BL GOUIN E #1006 MTL NORD H16 6L1					1F							
4204 4604		M JOHN IZZO 6995 BL GOUIN E #1006 MTL NORD H16 6L1					2F							
4607 4608		FRACTION DE COPROPRIETE 0-686152 RE: CPTÉ #30001006, MTL NORD												
1001	89005505	LOT BL GOUIN E												

CODE	COMPTE	EMPLACEMENT - NOM, PROFESSION, RÉSIDENCE						CATEGORIE BÂTIMENT	SCOLAIRE		VALEUR EN DOLLARS			MUNICIPAL	REMARQUES
		DIV. CAD.	CADASTRE	SUBDIVISION	FRONT	PROFONDEUR	SUPERFICIE		TERR. P. C.	TERRAIN	BÂTISSE	TOTAL			
2002 2004	89005505	21 170	P699												
		21 170	P702												
3001								3C	1 2B1	900	100	500	T R		
4202 4602		MME THERESE PARENT 6995 BL GOUIN E #1007 MTL NORD HIG 6L1						3F	2						
6607 6608		FRACTION DE COPROPRIETE 0.629668 RE: COTE #30001007, MTL NORD													
1001	89005506	LOT BL GOUIN E													
2002 2004		21 170	P699												
		21 170	P702												
3001								3C	1 2B1	900	100	500	T R		
4203 4603		MME PIERRE SCOTT (CLAUDETTE PIETRO GRAZZIO) 6995 BL GOUIN E #1008 MTL NORD HIG 6L1						2F	2						
6607 6608		FRACTION DE COPROPRIETE 0.627898 RE: COTE #30001008, MTL NORD													
1001	89005507	LOT BL GOUIN E													
2002 2004		21 170	P699												
		21 170	P702												
3001								3C	1 2B1	300	100	400	T R		
4204 4604		MME HUGUETTE RANGER-LANTHIER 6995 BOUL GOUIN E #1009 MTL NORD HIG 6L1						2F	2						
6607 6608		FRACTION DE COPROPRIETE 0.618188 RE: COTE #30001009, MTL NORD													
1001	89005508	LOT BL GOUIN E													
2002 2004		21 170	P699												
		21 170	P702												
3001								3C	1 2B1	400	100	500	T R		
4202 4602		M MARCEL LAURIN 6995 BL GOUIN E #1010 MTL NORD HIG 6L1						1F	2						
6607 6608		FRACTION DE COPROPRIETE 0.618188 RE: COTE #30001010, MTL NORD													
1001	89005509	LOT BL GOUIN E													

VERS

89005508

3F12

4201 rue Simone Bruchempe
Mont. 1547 Chem. St. Leonard HIR 2X4

CENT.	SPD.
7/3/83	10/1/89

AE320

CODE	COMPTE	EMPLACEMENT - NOM, PROFESSION, RÉSIDENCE						S C L A I R E	C A T É G O R I E D E B Â T I M E N T	VALEUR EN DOLLARS			M U N I C I P A L	R E M A R Q U E S	
		DIV. CAD.	CADASTRE	SUBDIVISION	FRONT	PROFONDEUR	SUPERFICIE			TERR. P. C.	TERRAIN	BÂTISSE			TOTAL
2002 2004	89005509	21 170 21 170	P699 P702												
3001								3C	1 281	600	100	700	T R		
4204 4609		M JEAN SUY FERLAND 6995 BL GOUIN E #1011 MTL NORD HIG 6L1													
6607 6608		FRACTION DE COPROPRIÉTÉ 0.780018 RE: CPTÉ #30001011, MTL NORD													
1001	89005511	LOT BL GOUIN E													
2002 2004		21 170 21 170	P699 P702												
3001								3C	1 281	500	100	600	T R		
4202 4602		M FRANÇOIS BOURBONNAIS, OPTICIEN 6995 GOUIN #1012 MTL NORD HIG 6L1													
6607 6608		FRACTION DE COPROPRIÉTÉ 0.780018 RE: CPTÉ #30001012, MTL NORD													
1001	89005512	LOT BL GOUIN E													
2002 2004		21 170 21 170	P699 P702												
3001								3C	2 281	100	100	200	T R		
4203 4603		M LUC DUBREUIL 345 de Châteauguay #452, Longueuil J4A 3X5 6995 BL GOUIN E #607 MTL NORD HIG 6L1													
4204 4604		MME FERNADE ARES 345 de Châteauguay #452, Longueuil J4H 3X5 6995 BL GOUIN E #607 MTL NORD HIG 6L1 F.1002 #2780.00 7-7-83.													
6607 6608		FRACTION DE COPROPRIÉTÉ 0.113288 RE: CPTÉ #30030001, MTL NORD													
1001	89005513	LOT BL GOUIN E													
2002 2004		21 170 21 170	P699 P702												
3001								3C	1 281	100	100	200	T R		
4202 4602		MME YOLANDE TAILLON, SECRÉTAIRE 6995 BL GOUIN E #507 MONTREAL NORD HIG 6L1													
4203 4603		M CLAUDE PILON, COORDONNATEUR 6995 BL GOUIN E #507 MONTREAL NORD HIG 6L1													
6607 6608		FRACTION DE COPROPRIÉTÉ 0.113288 RE: CPTÉ #30030002, MTL NORD													

CODE	COMPTE	EMPLACEMENT - NOM, PROFESSION, RESIDENCE							CATEGORIE BÂTIMENT	SCOLAIRE		VALEUR EN DOLLARS			MUNICIPAL	REMARQUES
		DIV. CAD.	CADASTRE	SUBDIVISION	FRONT	PROFONDEUR	SUPERFICIE	TERR. P. C.		TERRAIN	BÂTISSE	TOTAL				
1001	89005514	LOT BL GOUIN E														
2002		21 170	P699													
2004		21 170	P702													
3001								3C	1 281	100	100	200	T. R.			
4202		MME CECILE BEDARD							2F							
4602		6995 BL GOUIN E #407 MTL NORD M14 6L1														
4203		M PAUL FAILLE, TYPOGRAPHE							2F							
4603		6995 BL GOUIN E #407 MTL NORD M14 6L1														
6607		FRACTION DE COPROPRIETE 0.11003														
6608		RE: COTE #30030003, MTL NORD														
1001	89005515	LOT BL GOUIN E														
2002		21 170	P699													
2004		21 170	P702													
3001								3C	1 281	100	100	200	T. R.			
4203		M CLAUDE LEDUC							2F							
4603		6995 BL GOUIN E #307 MTL NORD M14 6L1														
6607		FRACTION DE COPROPRIETE 0.104818														
6608		RE: COTE #30030004, MTL NORD														
1001	89005516	LOT BL GOUIN E														
2002		21 170	P699													
2004		21 170	P702													
3001								3C	2 281	100	100	200	T. R.			
4203		GESTION DE ROSE INC							0F							
4603		876 ROSE DE LIMA LAVAL M7E 255														
6607		FRACTION DE COPROPRIETE 0.131978														
6608		RE: COTE #30030005, MTL NORD														
1001	89005517	LOT BL GOUIN E														
2002		21 170	P699													
2004		21 170	P702													
3001								3C	1 281	100	100	200	T. R.			
4202		M PIERRE LALONDE, ETUDIANT							2F							
4602		6995 BL GOUIN E #309 MTL NORD M14 6L1														
4203		MME SYLVIE FORGUES, COHRES							2F							
4603		6995 BL GOUIN E #309 MTL NORD M14 6L1														
6607		FRACTION DE COPROPRIETE 0.142418														

CODE	COMPTE	EMPLACEMENT - NOM, PROFESSION, RÉSIDENCE						CATEGORIE BÂTIMENT	SCOLAIRE		VALEUR EN DOLLARS			MUNICIPAL	REMARQUES
		DIV. CAD.	CADASTRE	SUBDIVISION	FRONT	PROFONDEUR	SUPERFICIE		TERR. P. C.	TERRAIN	BÂTISSÉ	TOTAL			
6608	89005517														
				RE: CPTÉ #30030006, MTL NORD											
1001	89005518			LOT BL GOUIN E											
2002				21 170		P699									
2004				21 170		P702									
3001								3C	1 281	100	100	200	T R		
4202				MME GYTIETTE LOOF											
4602				6995 BL GOUIN E #409 MTL NORD HIG 6LI											
6607				FRACTION DE COPROPRIÉTÉ 0-13594E											
6608				RE: CPTÉ #30030008, MTL NORD											
1001	89005519			LOT BL GOUIN E											
2002				21 170		P699									
2004				21 170		P702									
3001								3C	1 281	100	100	200	T R		
4202				MME DIANE NADEAU											
4602				5796 MAURICE DUPLESSIS MTL NORD HIG 1Y1											
6607				FRACTION DE COPROPRIÉTÉ 0-13270E											
6608				RE: CPTÉ #30030009, MTL NORD											
1001	89005520			LOT BL GOUIN E											
2002				21 170		P699									
2004				21 170		P702									
3001								3C	1 281	100	100	200	T R		
4202				MME LORETA COLAVITI											
4602				6995 BL GOUIN E #609 MTL NORD HIG 6LI											
4203				M YVES LAURENT											
4603				6995 BL GOUIN E #609 MTL NORD HIG 6LI											
6607				FRACTION DE COPROPRIÉTÉ 0-10681E											
6608				RE: CPTÉ #30030011, MTL NORD											
1001	89005521			LOT BL GOUIN E											
2002				21 170		P699									
2004				21 170		P702									
3001								3C	1 281	100	100	200	T R		

VERSO

89005520

1F12

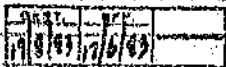
4201 M. Yellen Rapin

4601 6995, Avenue L. #609, Met-Nord H1A 6L1

2F12

4202 Mlle Renee Berger

4602 6995, Avenue L. #609, Met-Nord H1A 6L1



CODE	COMPTÉ	EMPLACEMENT - NOM, PROFESSION, RÉSIDENCE						CATEGORIE BÂTIMENT	SCOLAIRE		VALEUR EN DOLLARS			MUNICIPAL	REMARQUES
		DIV. CAD.	CADASTRE	SUBDIVISION	FRONT	PROFONDEUR	SUPERFICIE		TERR. P. C.	TERRAIN	BÂTISSE	TOTAL			
4201 4601	89005521	M. FRANCESCO MARIANI 11990 DEST MONTREAL NORD NIG 9C7						1F	2						
6607 6608		FRACTION DE COPROPRIETE 0-113289 RE: CPTÉ #30030012, MTL NORD													
1001	89005522	LOT BL GOUIN E													
2002 2004		ZI 170 P699 ZI 170 P702													
3001								3C	1	281	100	100	200	T R	
4202 4602		M. CLAUDE PREVOST 6991 BL GOUIN E 8809 MTL NORD NIG 6L1						1F	2						
6607 6608		FRACTION DE COPROPRIETE 0-113289 RE: CPTÉ #30030013, MTL NORD													
1001	89005523	LOT BL GOUIN E													
2002 2004		ZI 170 P699 ZI 170 P702													
3001								3C	1	281	100	100	200	T R	
4202 4602		M. SERGE BOULAY, ADM 6410 BL ROSEMONT NIG 2V5						1F	1						
6607 6608		FRACTION DE COPROPRIETE 0-116523 RE: CPTÉ #30030014, MTL NORD													
1001	89005524	LOT BL GOUIN E													
2002 2004		ZI 170 P699 ZI 170 P702													
3001								3C	1	281	100	100	200	T R	
4204 4604		MME HUGUETTE RANGER-LANTHIER 6795 BOUL GOUIN E #1009 MTL NORD NIG 6L1						2F	2						
6607 6608		FRACTION DE COPROPRIETE 0-116523 RE: CPTÉ #30030015, MTL NORD													
1001	89005525	LOT BL GOUIN E													
2002 2004		ZI 170 P699 ZI 170 P702													
3001								3C	1	281	100	100	200	T R	

CODE	COMPTE	EMPLACEMENT - NOM, PROFESSION, RÉSIDENCE						CATEGORIE BÂTIMENT	SCOLAIRE		VALEUR EN DOLLARS			MUNICIPAL	REMARQUES
		DIV. CAD.	CADASTRE	SUBDIVISION	FRONT	PROFONDEUR	SUPERFICIE		TERR.	P. C.	TERRAIN	BÂTISSE	TOTAL		
4202 4602	89005525	Mlle LISE CHOINIERE 6995 BL GOUIN E #1004 MTL NORD HIG 6L1						3F							
6607 6608		FRACTION DE COPROPRIETE 0.129462 RE: CPTÉ #30030016, MTL NORD													
1001	89005526	LOT BL GOUIN E													
2002 2004		ZI 170 P699 ZI 170 P702													
3001								3C	1	281	100	100	200	T R	
4201 4601		Mlle NICOLE ST PIERRE 6995 BL GOUIN E #904 MONTREAL NORD HIG 6L1						3F							
6607 6608		FRACTION DE COPROPRIETE 0.129462 RE: CPTÉ #30030017, MTL NORD													
1001	89005527	LOT BL GOUIN E													
2002 2004		ZI 170 P699 ZI 170 P702													
3001								3C	1	281	100	100	200	T R	
4202 4602		M. GILLES CARPEAU (CARMEY LALONDE) 6995 BL GOUIN E #804 MTL NORD HIG 6L1						5F							
6607 6608		FRACTION DE COPROPRIETE 0.119752 RE: CPTÉ #30030018, MTL NORD													
1001	89005528	LOT BL GOUIN E													
2002 2004		ZI 170 P699 ZI 170 P702													
3001								3C	1	281	100	100	200	T R	
4202 4602		M. RAYMOND MARCIL 6995 BL GOUIN E #704 MTL NORD HIG 6L1 6900 St. Louis L. # 1706 HIG 6L1 F. # 222 2180 7-7-83						5F							
6607 6608		FRACTION DE COPROPRIETE 0.119752 RE: CPTÉ #30030019, MTL NORD													
1001	89005529	LOT BL GOUIN E													
2002 2004		ZI 170 P699 ZI 170 P702													
3001								3C	1	281	100	100	200	T R	

CODE	COMPTE	EMPLACEMENT - NOM, PROFESSION, RÉSIDENCE						CATEGORIE BÂTIMENT	SCOLAIRE		VALEUR EN DOLLARS			MUNICIPAL	REMARQUES
		DIV. CAD.	CADASTRE	SUBDIVISION	FRONT	PROFONDEUR	SUPERFICIE		TERR. P. C.	TERRAIN	BÂTISSE	TOTAL			
4202 4602	89005529	MME ANGELA BOISJOLY 6995 BL GOUIN E #604 MTL NORD						2F							
6607 6608		FRACTION DE COPROPRIETE 0.155352 RE: COTE #30030020, MTL NORD													
1001	89005530	LOT BL GOUIN E													
2002 2004		21 170 P699 21 170 P702													
3001									3C	2 281	100	100	200	T R	
4201 4601		M CLAUDE GELINAS 6995 BL GOUIN E #504 MTL NORD						1F							
6607 6608		FRACTION DE COPROPRIETE 0.132702 RE: COTE #30030021, MTL NORD													
1001	89005531	LOT BL GOUIN E													
2002 2004		21 170 P699 21 170 P702													
3001									3C	1 281	100	100	200	T R	
4202 4602		MME CELINE MARCEAU, COMMISSAIRE 6995 BL GOUIN E #904 MTL NORD						3F							
4203 4603		M PIERRE DOUCET, COMPTABLE 6995 BL GOUIN E #904 MTL NORD						1F							
6607 6608		FRACTION DE COPROPRIETE 0.132702 RE: COTE #30030022, MTL NORD													
1001	89005532	LOT BL GOUIN E													
2002 2004		21 170 P699 21 170 P702													
3001									3C	1 281	100	100	200	T R	
4203 4603		M RICHARD ESPOSITO 6995 BL GOUIN E #304 MTL NORD						1F							
4204 4604		MME COLETTE DUNAIS 6995 BL GOUIN E #304 MTL NORD						2F							
6607 6608		FRACTION DE COPROPRIETE 0.129462 RE: COTE #30030023, MTL NORD													
1001	89005533	LOT BL GOUIN E													

89005529

IFI2

4201 M. Jean Jacques Marcil

4601 6995 Pl. Gouin E. #604 Mt. Nord

H16661

CERT.	EFF.
11/1/82	15/3/82

89005531

IFI2

4201 M. Francis Piquin

4601 745 Pl. Fortin #806 St. Laurent

CERT.	EFF.
11/4/82	12/7/82

CODE	COMPTE	EMPLACEMENT - NOM, PROFESSION, RÉSIDENCE						CATEGORIE BÂTIMENT	SCOLAIRE		VALEUR EN DOLLARS			MUNICIPAL	REMARQUES
		DIV. CAD.	CADASTRE	SUBDIVISION	FRONT	PROFONDEUR	SUPERFICIE		TERR. P. C.	TERRAIN	BÂTISSE	TOTAL			
2002 2004	89005533	21 170	P699												
3001		21 170	P702												
4202 4602 4203 4603								3C	1	281	100	100	200	T R	
6607 6608															
1001	89005534														
2002 2004		21 170	P699												
3001		21 170	P702												
4202 4601								3C	1	281	100	100	200	T R	
6607 6608															
1001	89005535														
2002 2004		21 170	P699												
3001		21 170	P702												
4202 4602 4203 4603								3C	1	281	100	100	200	T R	
6607 6608															
1001	89005536														
2002 2004		21 170	P699												
3001		21 170	P702												
4202 4602								3C	1	281	100	100	200	T R	
6607 6608															

CODE	COMPTE	EMPLACEMENT - NOM, PROFESSION, RESIDENCE						CATEGORIE BÂTIMENT	SCOLAIRE		VALEUR EN DOLLARS				MUNICIPAL	REMARQUES
		DIV. CAD.	CADASTRE	SUBDIVISION	FRONT	PROFONDEUR	SUPERFICIE		TERR. P.	C.	TERRAIN	BÂTISSE	TOTAL			
1001	89005537	LOT BL GOUIN E														
2002		21	170	P699												
2004		21	170	P702												
3001								3C	1	281	100	100	200	T R		
4203		M LUCIEN BELLEFLEUR														
4603		6995 BL GOUIN E #705 MTL NORD MIN 6L1														
6607		FRACTION DE COPROPRIETE 0-11975%														
6608		RE CPT: #30030028 MTL NORD														
1001	89005538	LOT BL GOUIN E														
2002		21	170	P699												
2004		21	170	P702												
3001								3C	1	281	100	100	200	T R		
4202		Mlle FRANCOISE BOIVIN, COMMISS														
4602		6995 BL GOUIN E #605 MTL NORD MIN 6L1														
4203		M GILLES BOISVERT, ASS GERANT														
4603		6995 BL GOUIN E #605 MTL NORD MIN 6L1														
6607		FRACTION DE COPROPRIETE 0-11652%														
6608		RE CPT: #30030029 MTL NORD														
1001	89005539	LOT BL GOUIN E														
2002		21	170	P699												
2004		21	170	P702												
3001								3C	1	281	100	100	200	T R		
4202		M DENIS CHENE, TAVERNIER														
4602		6995 BL GOUIN E #505 MTL NORD MIN 6L1														
6607		FRACTION DE COPROPRIETE 0-11328%														
6608		RE CPT: #30030030 MTL NORD														
1001	89005540	LOT BL GOUIN E														
2002		21	170	P699												
2004		21	170	P702												
3001								3C	1	281	100	100	200	T R		
4201		M ARMAND ARES														
4601		385 PL LOUISIANE #409 LONGUEUIL J4K 3w1 #1222-2323 (M-13)														
6607		FRACTION DE COPROPRIETE 0-11328%														
6608		RE CPT: #30030032 MTL NORD														

VERS

89005539

2
3F12

Mad
4201 ~~Fille~~ Jacqueline Pousque - Bervai ©
4601 6995 St. Louis St, West End H1H 6L1

CERT.	EFF.	CERT.	EFF.
2/15/93	7/01/93	2/15/93	7/01/93

ALSCO

CODE	COMPTE	EMPLACEMENT - NOM, PROFESSION, RESIDENCE						CATEGORIE BÂTIMENT	SCOLAIRE		VALEUR EN DOLLARS			MUNICIPAL	REMARQUES	
		DIV. CAD.	CADASTRE	SUBDIVISION	FRONT	PROFONDEUR	SUPERFICIE		TERR. P. C.	TERRAIN	SÂTISSE	TOTAL				
1001	89005591	LOT BL GOUIN E														
2002		21	170	P699												
2009		21	170	P702												
3001								3C	1	281	100	100	200	T R		
4202		M. CLAUDE MORIN, SUPERVISEUR						EF								
4602		6995 BL GOUIN E #305 MTL NORD HIG 6LI														
6607		FRACTION DE COPROPRIETE 0-110033														
6608		RE COTE #30030033 MTL NORD														
1001	89005592	LOT BL GOUIN E														
2002		21	170	P699												
2009		21	170	P702												
3001								3C	1	281	100	100	200	T R		
4202		MR ROBERT MCREDM						EA								
4602		6995 BL GOUIN E #205 MTL NORD HIG 6LI														
6607		FRACTION DE COPROPRIETE 0-110284														
6608		RE COTE #30030034 MTL NORD														
1001	89005593	LOT BL GOUIN E														
2002		21	170	P699												
2009		21	170	P702												
3001								3C	1	281	100	100	200	T R		
4203		M. PIERRE CHEVALIER						EF								
4603		6995 BL GOUIN E #206 MTL NORD HIG 6LI														
6607		FRACTION DE COPROPRIETE 0-110035														
6608		RE COTE #30030035 MTL NORD														
1001	89005594	LOT BL GOUIN E														
2002		21	170	P699												
2009		21	170	P702												
3001								3C	1	281	100	100	200	T R		
4203		MME PIERRETTE HEPELL						EF								
4603		6995 BL GOUIN E #306 MTL NORD HIG 6LI														
6607		FRACTION DE COPROPRIETE 0-110285														
6608		RE COTE #30030036 MTL NORD														

VERSO

89005543

3FI2

4201 Mlle. Françoise Arcton
4601 6995 St. Jean, #206, Mt. Verd H1G 6L1

DEPT.	EST.
3113183	1231182

CODE	COMPTE	EMPLACEMENT - NOM, PROFESSION, RÉSIDENCE						CATEGORIE BÂTIMENT	SCOLAIRE		VALEUR EN DOLLARS			MUNICIPAL	REMARQUES	
		DIV. CAD.	CADASTRE	SUBDIVISION	FRONT	PROFONDEUR	SUPERFICIE		TERR. P. C.	TERRAIN	BÂTISSE	TOTAL				
1001	89005545	LOT 8L GOUIN E														
2002		21	170	P699												
2004		21	170	P702												
3001								3C	1	281	100	100	200	T R		
4202		M GIUSEPPE F INTEGLIA, COMPTABLE														
4602		6995 BL GOUIN E #406 MTL NORD MIN 6L1														
6607		FRACTION DE COPROPRIETE D-113285														
6608		RE CPTÉ #30030037 MTL NORD														
1001	89005546	LOT 8L GOUIN E														
2002		21	170	P699												
2004		21	170	P702												
3001								3C	1	281	100	100	200	T R		
4202		MME THERESE MANELLA, DESSINATRICE														
4602		6995 BL GOUIN E #506 MTL NORD MIN 6L1														
6607		FRACTION DE COPROPRIETE D-113285														
6608		RE CPTÉ #30030038 MTL NORD														
1001	89005547	LOT 8L GOUIN E														
2002		21	170	P699												
2004		21	170	P702												
3001								3C	1	281	100	100	200	T R		
4201		M ROBERT BAILLARGEON VERSO														
4601		6995 BL GOUIN E #510 MTL NORD MIN 6L1														
4202		MME ROBERT BAILLARGEON (GINETTE TREPANIER)														
4602		6995 BL GOUIN E #510 MTL NORD MIN 6L1														
6607		FRACTION DE COPROPRIETE D-114528														
6608		RE CPTÉ #30030039 MTL NORD														
1001	89005548	LOT 8L GOUIN E														
2002		21	170	P699												
2004		21	170	P702												
3001								3C	1	281	100	100	200	T R		
4205		MME MONIQUE FORTIN														
4605		6995 BL GOUIN E #410 MTL NORD MIN 6L1														
6607		FRACTION DE COPROPRIETE D-114528														
6608		RE CPTÉ #30030040 MTL NORD														

89005547

3F5A

4201 Mlle. Linais Cyr

4401 7025 Beauport E. #502, V. D'Angelo H.M. 18

SRRT	KFF
11-1-82	29982

CODE	COMPTE	EMPLACEMENT - NOM, PROFESSION, RESIDENCE						CATEGORIE BÂTIMENT	SCOLAIRE		VALEUR EN DOLLARS			MUNICIPAL	REMARQUES
		DIV. CAD.	CADASTRE	SUBDIVISION	FRONT	PROFONDEUR	SUPERFICIE		TERR. P. C.	TERRAIN	BÂTISSE	TOTAL			
1001	89005549		LOT BL GOUIN E												
2002		21	170	P699											
2004		21	170	P702											
3001								3C	1	281	100	100	200	T R	
4202			MME GINETTE MORIN												
4602			6995 BL GOUIN E #310 MTL NORD H16 6L1												
6607			FRACTION DE COPROPRIETE 0-116528												
6608			RE CPTC #30030041 MTL NORD												
1001	89005550		LOT BL GOUIN E												
2002		21	170	P699											
2004		21	170	P702											
3001								3C	1	281	100	100	200	T R	
4201			MME CECILE ARCHAMBAULT BOUCHER												
4601			914 DE L ANSE BLEUE LAVAL												
6607			FRACTION DE COPROPRIETE 0-110035												
6608			RE CPTC #30030042 MTL NORD												
1001	89005551		LOT BL GOUIN E												
2002		21	170	P699											
2004		21	170	P702											
3001								3C	1	281	100	100	200	T R	
4202			M JOANNES PHILIPP NONDEDEO												
4602			6995 BL GOUIN E #707 MTL NORD H16 6L1												
6607			FRACTION DE COPROPRIETE 0-106813												
6608			RE CPTC #30030043 MTL NORD												
1001	89005552		LOT BL GOUIN E												
2002		21	170	P699											
2004		21	170	P702											
3001								3C	1	281	100	100	200	T R	
4202			MME PIERRETTE PARE, PROFESSEUR												
4602			6995 BL GOUIN E #807 MTL NORD H16 6L1												
6607			FRACTION DE COPROPRIETE 0-103573												
6608			RE CPTC #30030044 MTL NORD												

CODE	COMPTE	EMPLACEMENT - NOM, PROFESSION, RÉSIDENCE						CATEGORIE BÂTIMENT	SCOLAIRE		VALEUR EN DOLLARS			MUNICIPAL	REMARQUES	
		DIV. CAD.	CADASTRE	SUBDIVISION	FRONT	PROFONDEUR	SUPERFICIE		TERR. P. C.	TERRAIN	BÂTISSE	TOTAL				
1001	89005553	LOT 81 GOUIN E														
2002		21 170	P699													
2004		21 170	P702													
3001								3C	1 281	100	100	200	T R			
4202		MR HARRY SUTHERLAND, PRESIDENT														
4602		6995 BL GOUIN E #907 MTL NORD HIG 6LI														
6607		FRACTION DE COPROPRIETE O.110031														
6608		RE CPTÉ #30030045 MTL NORD														
1001	89005554	LOT 81 GOUIN E														
2002		21 170	P699													
2004		21 170	P702													
3001								3C	1 281	100	100	200	T R			
4202		MME THERESE PARENT														
4602		6995 BL GOUIN E #1007 MTL NORD HIG 6LI														
6607		FRACTION DE COPROPRIETE O.103572														
6608		RE CPTÉ #30030046 MTL NORD														
1001	89005555	LOT 81 GOUIN E														
2002		21 170	P699													
3001								3C	1 281	100	100	200	T R			
4203		Mme Olivette Tailleux Bégin														
4603		6995 BL GOUIN E #110 MTL NORD HIG 6LI														
6607		FRACTION DE COPROPRIETE O.129469														
6608		RE CPTÉ #30030047 MTL NORD														
1001	89005556	LOT 81 GOUIN E														
2002		21 170	P699													
2004		21 170	P702													
3001								3C	1 281	100	100	200	T R			
4202		R MARCEL LAURIN														
4602		6995 BL GOUIN E #1010 MTL NORD HIG 6LI														
6607		FRACTION DE COPROPRIETE O.130172														
6608		RE CPTÉ #30030048 MTL NORD														
1001	89005557	LOT 81 GOUIN E														

CURT.	EFF.
3-6-83	1-183

VERSO

89005552

3F12

4281 Mlle Simone Beaudoin
4601 1547 Cherry, St. Leonard H1R 2K4

DEPT.	OFF.	DATE
73193	1011/82	

AEB20

CODE	COMPTE	EMPLACEMENT - NOM, PROFESSION, RÉSIDENCE						CATEGORIE BÂTIMENT	SCOLAIRE		VALEUR EN DOLLARS			MUNICIPAL	REMARQUES
		DIV. CAD.	CADASTRE	SUBDIVISION	FRONT	PROFONDEUR	SUPERFICIE		TERR. P.	TERRAIN	BÂTISSE	TOTAL			
2002 2004	89005557	21 170 21 170	P699 P702												
3001								3C	1	200	100	100	200	T R	
4201 4601				M DENIS TREPANIER				IF	2						
				6995 BL GOUIN E #910 MTL NORD		H16 611									
6607 6608				FRACTION DE COPROPRIETE O.132708											
				RE COTE #30030049 MTL NORD											
1001	89005558			LOT BL GOUIN E											
2002 2004		21 170 21 170	P699 P702												
3001								3C	1	200	100	100	200	T R	
4201 4601				MME COLETTE PROTEAU VIAU				2F	1						
				6995 BOUL GOUIN E #810		H16 611									
4202 4602				M ALBERT VIAU				2F	1						
				6995 BOUL GOUIN E #810		H16 611									
6607 6608				FRACTION DE COPROPRIETE O.132708											
				RE COTE #30030050 MTL NORD											
1001	89005559			LOT BL GOUIN E											
2002 2004		21 170 21 170	P699 P702												
3001								3C	1	200	100	100	200	T R	
4201 4601				MME JOSETTE BOUSQUET				2F	1						
				6995 BL GOUIN E #710 MTL NORD		H16 611									
6607 6608				FRACTION DE COPROPRIETE O.132758											
				RE COTE #30030051 MTL NORD											
1001	89005560			LOT BL GOUIN E											
2002 2004		21 170 21 170	P699 P702												
3001								3C	1	200	100	100	200	T R	
4202 4602				M MICHEL SYLVESTRE				2F	2						
				6995 BL GOUIN E #610 MTL NORD		H16 611									
6607 6608				FRACTION DE COPROPRIETE O.126238											
				RE COTE #30030052 MTL NORD											

CERT.	EFF.
21.03.83	27.11.83

CERT.	EFF.
11.1.84	17.12.83

CODE	COMPTE	EMPLACEMENT - NOM, PROFESSION, RESIDENCE						CATEGORIE BÂTIMENT	SCOLAIRE		VALEUR EN DOLLARS			MUNICIPAL	REMARQUES
		DIV. CAD.	CADASTRE	SUBDIVISION	FRONT	PROFONDEUR	SUPERFICIE		TERR. P. C.	TERRAIN	BÂTISSE	TOTAL			
1001	89005561		LOT BL GOUIN E												
2002		21 170	P699												
2004		21 170	P702												
3001								3C	1 281	100	100	200	T R		
4202			MME HUGHETTE BOISVERT, ENSEIGNANTE												
4602			6995 BL GOUIN E #211 MTL NORD H16 6L1												
6607			FRACTION DE COPROPRIETE 0-126238												
6608			RE CPTÉ #30030053 MTL NORD												
1001	89005562		LOT BL GOUIN E												
2002		21 170	P699												
2004		21 170	P702												
3001								3C	1 281	100	100	200	T R		
4202			MME LUCILLE ENOND												
4602			6995 BL GOUIN E #311 MTL NORD H16 6L1												
6607			FRACTION DE COPROPRIETE 0-126238												
6608			RE CPTÉ #30030054 MTL NORD												
1001	89005563		LOT BL GOUIN E												
2002		21 170	P699												
2004		21 170	P702												
3001								3C	1 281	100	100	200	T R		
4201			M. MARCEL MORIN												
4601			6995 BL GOUIN E #603 MTL NORD H16 6L1												
6607			FRACTION DE COPROPRIETE 0-103818												
6608			RE CPTÉ #30030055 MTL NORD												
1001	89005564		LOT BL GOUIN E												
2002		21 170	P699												
2004		21 170	P702												
3001								3C	1 281	100	100	200	T R		
4202			MME MARIE REINE CARDIN												
4602			6995 BL GOUIN E #511 MTL NORD H16 6L1												
6607			FRACTION DE COPROPRIETE 0-104818												
6608			RE CPTÉ #30030056 MTL NORD												

CODE	COMPTE	EMPLACEMENT - NOM, PROFESSION, RÉSIDENCE						CATEGORIE BÂTIMENT	SCOLAIRE		VALEUR EN DOLLARS			MUNICIPAL	REMARQUES
		DIV. CAD.	CADASTRE	SUBDIVISION	FRONT	PROFONDEUR	SUPERFICIE		TERR. P. C.	TERRAIN	BÂTISSE	TOTAL			
1001	89005565			LOT BL GOUIN E											
2002			21 170	P699											
2004			21 170	P702											
3001								3C	1	285	100	100	200	T R	
4202				MME ANCIILLA LEONAROUZZI											
4602				6995 BL GOUIN E #611 MTL NORD	HIG 6LI										
4203				M VICTOR DE MONTE											
4603				6995 BL GOUIN E #611 MTL NORD	HIG 6LI										
6607				FRACTION DE COPROPRIETE D-106814											
6608				RE COTE #30030057 MTL NORD											
1001	89005566			LOT BL GOUIN E											
2002			21 170	P699											
2004			21 170	P702											
3001								3C	1	282	100	100	200	T R	
4203				MME JEAN LEGALL (FERRANDE SELINAS)											
4603				6995 BL GOUIN E #711 MTL NORD	HIG 6LI										
6607				FRACTION DE COPROPRIETE D-113288											
6608				RE COTE #30030058 MTL NORD											
1001	89005567			LOT BL GOUIN E											
2002			21 170	P699											
2004			21 170	P702											
3001								3C	1	281	100	100	200	T R	
4202				M CLAUDE BEAUCHAMP, MANUFACTURIER											
4602				6995 BL GOUIN E #811 MTL NORD	HIG 6LI										
6607				FRACTION DE COPROPRIETE D-100334											
6608				RE COTE #30030059 MTL NORD											
1001	89005568			LOT BL GOUIN E											
2002			21 170	P699											
2004			21 170	P702											
3001								3C	1	285	100	100	200	T R	
4202				M SERGE BOULAY, ADM											
4602				6910 BL ROSEMONY	HIM 2YS										
6607				FRACTION DE COPROPRIETE D-103574											
6608				RE COTE #30030060 MTL NORD											

CODE	COMPTE	EMPLACEMENT - NOM, PROFESSION, RÉSIDENCE						CATEGORIE BÂTIMENT	SCOLAIRE		VALEUR EN DOLLARS			MUNICIPAL	REMARQUES
		DIV. CAD.	CADASTRE	SUBDIVISION	FRONT	PROFONDEUR	SUPERFICIE		TERR.	P. C.	TERRAIN	BÂTISSE	TOTAL		
1001	89005569			LOT 8L GOUIN E											
2002			21 170	P699											
2004			21 170	P702											
3001								3C	1	201	100	100	200	T R	
4204				M JEAN GUY FERLAND											
4604				6995 8L GOUIN E #1011 MTL NORD H26 6L1											
6607				FRACTION DE COPROPRIETE 0-106815											
6608				RE COTE #30030061 MTL NORD											
1001	89005570			LOT 8L GOUIN E											
2002			21 170	P699											
2004			21 170	P702											
3001								3C	1	201	100	100	200	T R	
4203				M JACQUES LAPOINTE											
4603				6995 BOUL GOUIN E #1111 MTL NORD H16 6L1											
6607				FRACTION DE COPROPRIETE 0-106815											
6608				RE COTE #30030062 MTL NORD											
1001	89005571			LOT 6L GOUIN E											
2002			21 170	P699											
2004			21 170	P702											
3001								3C	1	201	100	100	200	T R	
4203				M DENIS RIVARD											
4603				8745 AV ERIC V ANJOU H1R 2A5											
6607				FRACTION DE COPROPRIETE 0-106815											
6608				RE COTE #30030065 MTL NORD											
1001	89005572			LOT 8L GOUIN E											
2002			21 170	P699											
2004			21 170	P702											
3001								3C	1	201	100	100	200	T R	
4204				MME MICHELINE MORISSETTE ALLARD											
4604				10372 DE LILLE MTL H2B 2R2											
6607				FRACTION DE COPROPRIETE 0-113285											
6608				RE COTE #30030066 MTL NORD											

CODE	COMPTE	EMPLACEMENT - NOM, PROFESSION, RESIDENCE						CATEGORIE BÂTIMENT	SCOLAIRE		VALEUR EN DOLLARS			MUNICIPAL	REMARQUES
		DIV. CAD.	CADASTRE	SUBDIVISION	FRONT	PROFONDEUR	SUPERFICIE		TERR. P. C.	TERRAIN	BÂTISSE	TOTAL			
1001	89005573			LOT BL GOUIN E											
2002			21 170	P699											
2004			21 170	P702											
3001															
4203								3C	1	281	100	100	200	T R	
4603															
4607															
6608															
1001	89005574			LOT BL GOUIN E											
2002			21 170	P699											
2004			21 170	P702											
3001															
4202								3C	1	281	100	100	200	T R	
4602															
4607															
6608															
1001	89005575			LOT BL GOUIN E											
2002			21 170	P699											
2004			21 170	P702											
3001															
4203								3C	1	281	100	100	200	T R	
4603															
4607															
6608															
1001	89005576			LOT BL GOUIN E											
2002			21 170	P699											
2004			21 170	P702											
3001															
4202								3C	1	281	100	100	200	T R	
4602															
4203															
4603															
4607															
6608															

8900557A

JFS2

4201 Mme Danielle Perron Filteau

4601 6995 Acad. Comm. F. #501, Mt. Royal
HIG 661

CERT.	EXP.
19-10-82	1-1-83

8900557H

IFIS2

4201 M. Raphael Buzza

4601 6995 Acad. Comm. F. #701, Mt. Royal HIG 661

CERT.	EXP.
16-4-81	22-12-83

REPRO

CODE	COMPTE	EMPLACEMENT - NOM, PROFESSION, RESIDENCE						C	L	E	C	C	C	VALEUR EN DOLLARS				MUNICIPAL	REMARQUES	
		DIV. CAD.	CADASTRE	SUBDIVISION	FRONT	PROFONDEUR	SUPERFICIE							CATÉGORIE BÂTIMENT	ÉCLAIRE	TERR. P. C.	TERRAIN			BÂTISSE
1001	89005577			LOT BL GOUIN E																
2002		21	170	P699																
2004		21	170	P702																
3001																				
4202				M. ROMAN LEM HEDYNSKI																
4602				6995 BL GOUIN E #401 MTL NORD #16 6L1																
6607				FRACTION DE COPROPRIÉTÉ O.110035																
6608				RE CPT# #30030071 MTL NORD																
1001	89005578			LOT BL GOUIN E																
2002		21	170	P699																
2004		21	170	P702																
3001																				
4202				M. MICHEL LABROSSE																
4602				6995 BL GOUIN E #301 MTL NORD #16 6L1																
6607				FRACTION DE COPROPRIÉTÉ O.113205																
6608				RE CPT# #30030072 MTL NORD																
1001	89005579			LOT BL GOUIN E																
2002		21	170	P699																
2004		21	170	P702																
3001																				
4201				MME LIETTE LARIN																
4601				6995 BL GOUIN E #201 #16 6L1																
6607				FRACTION DE COPROPRIÉTÉ O.113205																
6608				RE CPT# #30030073 MTL NORD																
1001	89005580			LOT BL GOUIN E																
2002		21	170	P699																
2004		21	170	P702																
3001																				
4202				M. LUIGI BARONE, CONSTRUCTEUR																
4602				5325 JEAN TALON E ST LEONARD #15 #14																
6607				FRACTION DE COPROPRIÉTÉ O.110035																
6608				RE CPT# #30030074 MTL NORD																

VERSO

89005530

2FT1

4261 Mont Lauré, The Paul-Louis Rivard (1)

4601 6995 Boul. Gouin E. #101 H1G 6L1
MRE Nord.

CERT.	EFF.	CERT.	EFF.
11-82	2-8-82	2-11-82	2-8-82

CODE	COMPTE	EMPLACEMENT - NOM, PROFESSION, RESIDENCE						CATEGORIE BÂTIMENT	SCOLAIRE		VALEUR EN DOLLARS			MUNICIPAL	REMARQUES	
		DIV. CAD.	CADASTRE	SUBDIVISION	FRONT	PROFONDEUR	SUPERFICIE		TERR. P. C.	TERRAIN	BÂTISSE	TOTAL				
1001	89005581	LOT 51 GOUIN E														
2002		21	170	P699												
2004		21	170	P702												
3001								3C	1	281	100	100	200	T R		
4203		M SYLVAIN ASSELIN						1F								
4603		6995 BL GOUIN E #105 MTL NORD HIG 6L1														
4204		MME CAROLE CARPEAU						2F								
4604		6995 BL GOUIN E #105 MTL NORD HIG 6L1														
6607		FRACTION DE COPROPRIETE 0.113282														
6608		RE CPTÉ #30030075 MTL NORD														
1001	89005582	LOT 51 GOUIN E														
2002		21	170	P699												
2004		21	170	P702												
3001								3C	1	281	100	100	200	T R		
4203		M REAL PAQUETTE						1F								
4603		6995 BL GOUIN E #105 MTL NORD HIG 6L1														
6607		FRACTION DE COPROPRIETE 0.110035														
6608		RE CPTÉ #30030076 MTL NORD														
1001	89005583	LOT 51 GOUIN E														
2002		21	170	P699												
2004		21	170	P702												
3001								3C	1	281	100	100	200	T R		
4201		M LUIGI BARGHE						1F								
4601		5325 JEAN TALON E ST LEONARD H15 1L4														
6607		FRACTION DE COPROPRIETE 0.103578														
6608		RE CPTÉ #30030077 MTL NORD														
1001	89005584	LOT 51 GOUIN E														
2002		21	170	P699												
2004		21	170	P702												
3001								3C	1	281	100	100	200	T R		
4203		M FERNANDE DILICELLO						1F								
4603		6995 BL GOUIN E #1006 MTL NORD HIG 6L1														
4204		M JOHN IZZO						1F								
4604		6995 BL GOUIN E #1006 MTL NORD HIG 6L1														
6607		FRACTION DE COPROPRIETE 0.103578														

CODE	COMPTE	EMPLACEMENT - NOM, PROFESSION, RESIDENCE						C.C.O. P.P.S.	C.C.O. P.P.S.	C.C.O. P.P.S.	C.C.O. P.P.S.	C.C.O. P.P.S.	C.C.O. P.P.S.	C.C.O. P.P.S.	VALEUR EN DOLLARS			MUNICIPAL	REMARQUES	
		DIV. CAD.	CADASTRE	SUBDIVISION	FRONT	PROFONDEUR	SUPERFICIE								CATEGORIE BÂTIMENT	SCOLAIRE	TERR. P. C.			TERRAIN
6608	89005585																			
1001	89005585																			
2002																				
2004																				
3001																				
4203																				
4603																				
4204																				
4604																				
6607																				
6608																				
1001	89005586																			
2002																				
2004																				
3001																				
4202																				
4602																				
4203																				
4603																				
6607																				
6608																				
1001	89005587																			
2002																				
2004																				
3001																				
4202																				
4602																				
6607																				
6608																				
1001	89005588																			
2002																				
2004																				
3001																				

CODE	COMPTE	EMPLACEMENT - NOM, PROFESSION, RESIDENCE						CATEGORIE BATIMENT	SCOLAIRE	VALEUR EN DOLLARS			MUNICIPAL	REMARQUES
		DIV. CAD.	CADASTRE	SUBDIVISION	FRONT	PROFONDEUR	SUPERFICIE			TERR.	BATISSE	TOTAL		
4202 4602	89005588	M RONALD LEBESURE, TECHNICIEN 6995 BL GOUIN E 8606 MTL NORD												
6607 6608		FRACTION DE COPROPRIETE 0.106812 RE COTE #30030083 MTL NORD												
1001	89005610	LOT BL GOUIN E												
2002 2002 2004 2999		21 170 P699 3662 IRR 26,71000 IRR IRR 21 170 P701 033 5015 1800 26,72600												
3001								7A	1 281	25600		25600	T/M 1	
4202 4602		MME COLAGERO MAGLIARA (ANTONETTA MAGLIARA) 15205 AV BOIS DE BOUL GENE MTL NORD												
4620		1240, 3000, 2, Édouard Samson, H4K 2M9 Propriété sujette à la surtaxe sur terrains vagues.												
1001	89005618	LOT ARR BL GOUIN E												
2002 3001		21 170 P702 IRR IRR 24300												
3001								7A	2 281	300		300	T/M	
4201 4601		MAGLIARA & TREMBLAY CONSTRUCTION LTEE 3293 BL GOUIN E MONTREAL NORD H4K 1A9												
4620		Propriété sujette à la surtaxe sur terrains vagues.												
1001	89005710	7031 BL GOUIN E												
2002 2002 2004 2004 2999		21 170 P699 2690 3000 2,26000 1990 IRR 21 170 P700 3699 10030 3,86900 5015 IRR 6,13500												
3001								2A	1 281	12300	54100	66400	T/M 1	
4202 4602		M LUIGI FRANCESCI, COMMERCIANT 7031 BL GOUIN E H4E 1A2												
1001	89005750	7035 BL GOUIN E												
2001 2001 2002 2002 2999		21 170 P700 1316 9993 1,19200 9997 21 170 P701 5015 10000 4,99900 9997 6,19500												
3001								2A	1 281	12300	53900	66200	T/M	

CODE	COMPTE	EMPLACEMENT - NOM, PROFESSION, RESIDENCE						CATEGORIE BÂTIMENT	SCOLAIRE		VALEUR EN DOLLARS			MUNICIPAL	REMARQUES
		DIV. CAD.	CADASTRE	SUBDIVISION	FRONT	PROFONDEUR	SUPERFICIE		TERR. P. C.	TERRAIN	BÂTISSSE	TOTAL			
4203 4603	89005750	M		QUINTO MOROSIN, DIRECTEUR 7035 BL GOUIN N1E 1A2											
	89006000 P69A														
1001	89006100			7047 BLVD GOUIN EST				1013							
2002				21 170	696	5000	9490								
2002							9750								
3001								2A	1 281	9600	13600	23200		T R 1	
4211 4611		M		GILLES ROY, CHAUFFEUR 7047 BL GOUIN E N1E 1A2											
1001	89006400			7053 BLVD GOUIN EST				1013							
2002				21 P170		5700	96560								
2002						IRR	IRR								
2004 2999				21 170	P1	700	8600					60200			
												23,34200			
3001								2A	1 281	29500	10000	39500		V R 1	
4204 4604		M		JOSEPH LAURIN 7053 BL GOUIN E N1E 1A2											
1001	89006600			LOT BL GOUIN E											
2002				21 P170		2000	30000					15,00000			
3001								7A	1 281	15000			15000	TWR 1	
4201 4601 6620		M		GILLES ROY, CHAUFFEUR 7047 BL GOUIN E N1E 1A2 Propriété sujette à la surtaxe sur terrains vagues.											
1001	89006750			LOT BL GOUIN E											
2002				21 P170		99,81	44,456,00								
2002						4986	44,45500								
3001						10000	43230								
4201 4601 6620				100585 CANADA LIMITEE 2725 BL GRAHAM V MONT ROYAL N3R 1J9 Propriété sujette à la surtaxe sur terrains vagues.											
1001	89006800			7061-63 BL GOUIN E											
2002				21 P170		162,17	16200	162,17				86,325,00			
2002						IRR	IRR	184,94				87,28600			
2004 2004				21 P165		92,20	9200	92,20				42,24000			
						IRR	IRR	510,27				31,693,00			

VERSO

CERT.	ERR.
1648	1183

235

89006750.

CFM

4801 Les Developpements Internationaux La Vieille Place
4601 7075 Pl. Jean J. AIE 1A2

QURT	EXP
213/83	23/11/82

PROCES-VERBAUX DE LA COMMISSION D'AMENAGEMENT URBAIN

REUNION DU 21 MARS 1983 A 14H00

PROCES-VERBAUX DE LA COMMISSION D'AMENAGEMENT URBAIN

REUNION DU 21 MARS 1983 A 14H00

PROCES-VERBAUX DE LA COMMISSION D'AMENAGEMENT URBAIN

REUNION DU 21 MARS 1983 A 14H00

PROCES-VERBAUX DE LA COMMISSION D'AMENAGEMENT URBAIN

REUNION DU 21 MARS 1983 A 14H00

PROCES-VERBAUX DE LA COMMISSION D'AMENAGEMENT URBAIN

REUNION DU 21 MARS 1983 A 14H00

RÔLE D'ÉVALUATION DES IMMEUBLES POUR L'EXERCICE FINANCIER 1983

SERVICE D'ÉVALUATION

CODE	COMPTE	EMPLACEMENT - NOM, PROFESSION, RESIDENCE						CATEGORIE BÂTIMENT	SCOLAIRE		VALEUR EN DOLLARS			MUNICIPAL	REMARQUES
		DIV. CAD.	CADASTRE	SUBDIVISION	FRONT	PROFONDEUR	SUPERFICIE		TERR. P.	TERR. C.	TERRAIN	BÂTISSE	TOTAL		
1001	89006000			Bloc-2 Arr. St. Gouin											
2002			21	Bloc 2	173.00	57.19	12,063.00								
3001								6B		2B1	12,000.		12,000.	03	
4201				Province de Québec-Ministère de l'Environnement											
4601				5199 Sherbrooke E.											

DEPT.	EFF.	
30012	1-1-83	224
204-1		

P69A

CODE	COMPTE	EMPLACEMENT - NOM, PROFESSION, RÉSIDENCE					SUPERFICIE	CATEGORIE BATIMENT	SCOLAIRE		VALEUR EN DOLLARS			MUNICIPAL	REMARQUES
		DIV. CAD.	CADASTRE	SUBDIVISION	FRONT	PROFONDEUR			TERR.	P. C.	TERRAIN	BÂTISSE	TOTAL		
2999 3003	89006800						118 016 10 128,54600								
4204 4602	89006810 à 89006840 P 70A	HOPITAL RIVIERE DES PRAIRIES 7200 BL GOUIN E MIE IAN										157500	60600	218100	E 06 204-3 17/02/1983 375
1001 2002 2092	89006850	LOT BL GOUIN E													
3001				21 P165	39615	51027	152,99500								Cote annulee 07/11/80 89006810 à 40
4201 4601		100585 CANADA LIMITEE 2925 BL GRAHAM V MONT ROYAL M3R 1J0													CERT. EFF. 22-11-82 1-1-83
1001 2002 2002 2004 2004 2006 2006 2997	89008200	LOT BL GOUIN E													
3001				21 P165	982	6000	7070	4,76100							
4206 4606 (6620)		M JEAN SANSOUCY ADM 1243 ST HUBERT M2L 3Y8													
1001 2002 2002 2004 2004 2006 2006 2997	89008400	LOT BLVD GOUIN EST													
3001				21 P165	989	4967	8100	9,19700							
4212 4612 (6620)		MME JEAN SANSOUCY (YOLANDE SARAZIN) 1243 ST HUBERT M2L 3Y8													
1001 2002 2092	89008950	LOT BL GOUIN E													
3001				21 P165	985	20972	11010	28,99800							CERT. EFF. 16-4-82 1-1-83

89006800

9F21

4201 La Vieille de Montréal - Service de la
Partenariat Immobilier

4201 375 Notre-Dame E. 421 106

CERT.	EFF.	N°
1984	9/1/83	275

CODE	COMPTE	EMPLACEMENT - NOM, PROFESSION, RESIDENCE						CATEGORIE BÂTIMENT	SCOLAIRE		VALEUR EN DOLLARS			MUNICIPAL	REMARQUES
		DIV. CAD.	CADASTRE	SUBDIVISION	FRONT	PROFONDEUR	SUPERFICIE		TERR P. C.	TERMAIN	BÂTISSE	TOTAL			
1001	89006810	Lot Bl. Gouin E.													
2002		21	183		155.02 153.81	244.75 246.06	37,895.00								
3001								7A	2B1	46,500.		46,500.	TW	1 Subd. prov de 89006850	
4201		100585 Canada Limitée						CP							
4601		2925 Bl. Graham, V. Mont-Royal H3R 1J8													
		Propriété sujette à la surtaxe sur terrains vagues.													
1001	89006820	Lot Bl. Gouin E.													
2002		21	184		Irr Irr	265.52 Irr	44,947.00								
3001								7A	2B1	55,100.		55,100.	TW	1 Subd. prov de 89006850	
4201		100585 Canada Limitée						CP							
4601		2925 Bl. Graham, V. Mont-Royal H3R 1J8													
		Propriété sujette à la surtaxe sur terrains vagues.													
1001	89006830	Lot Bl. Gouin E.													
2002		21	185		Irr Irr	Irr 195.31	41,107.00								
3001								7A	2B1	50,450.		50,450.	TW	1 Subd. prov de 89006850	
4201		100585 Canada Limitée						CP							
4601		2925 Bl. Graham, V. Mont-Royal H3R 1J8													
		Propriété sujette à la surtaxe sur terrains vagues.													
1001	89006840	Lot Bl. Gouin E.													
2002		21	186		155.02 152.13	183.73 185.04	28,501.00								
3001								7A	2B1	34,950.		34,950.	TW	1 Subd. prov de 89006850	
4201		100585 Canada Limitée						CP							
4601		2925 Bl. Graham, V. Mont-Royal H3R 1J8													
		Propriété sujette à la surtaxe sur terrains vagues.													

89006810

CFNI

4201 Les Developpements Internationaux La Vierge Rive

4601 7075 Pl. Louis L. HIE 1A2

GRAT.	EFF.
21/3/83	23/11/82

89006820

CFNI

4201 Les Developpements Internationaux La Vierge Rive

4601 7075 Pl. Louis L. HIE 1A2

CERT.	EFF.
21/3/83	23/11/82

89006830

CFNI

4201 Les Developpements Internationaux La Vierge Rive

4601 7075 Pl. Louis L. HIE 1A2

CERT.	EFF.
21/3/83	23/11/82

89006840

CFNI

4201 Les Developpements Internationaux La Vierge Rive

4601 7075 Pl. Louis L. HIE 1A2

CERT.	EFF.
21/3/83	23/11/82

CODE	COMpte	EMPLACEMENT - NOM, PROFESSION, RESIDENCE						CATEGORIE BÂTIMENT	SCOLAIRE		VALEUR EN DOLLARS			MUNICIPAL	REMARQUES		
		DIV. CAD.	CADASTRE	SUBDIVISION	FRONT	PROFONDEUR	SUPERFICIE		TERR. P. C.	TERRAIN	BÂTISSE	TOTAL					
3001	89008950									68	281	43000		43000	ED4	209-3	
4201		LA VILLE DE MONTRÉAL SERVICE DE LA SECTION IMMOBILIERE															
4601		275 NOTRE DAME EST H2V 1C6															
4001		PARC															
1001	89008800																
2002		LOT BL GOUIN E															
2002		21 P169															
3001					15900	16000	25,07900										
					IRR	13750											
3001										68	281	45100		45100	ED4	209-1	
4211		PROVINCE DE QUEBEC MINS DE LA VOIRIE															
4611		255 BL CREMAZIE E #800 H2H 1L5															
1001	89008850																
2002		LOT BL GOUIN E															
2002		21 P169															
3001					7530	15000	8,64300										
					3920	IRR											
3001										68	281	15600		15600	ED4	209-1	
4201		PROVINCE DE QUEBEC MINS DE LA VOIRIE															
4601		255 BL CREMAZIE E #800 H2H 1L5															
1001	89009000																
2002		LOT BL GOUIN E															
2002		21 P169															
3001					13900	19500	22,04000										
					17000												
3001										68	281	52600		52600	ED4	209-1	
4204		PROVINCE DE QUEBEC MINS DE LA VOIRIE															
4604		255 BL CREMAZIE E #800 H2H 1L5															
1001	89009600																
2002		LOT BL GOUIN E															
2002		21 P169															
3001					4800	19500	6,96000										
3001										68	281	16600		16600	ED4	209-1	
4201		PROVINCE DE QUEBEC MINS DE LA VOIRIE															
4601		255 BL CREMAZIE E #800 H2H 1L5															
1001	89009620																
2002		LOT BL GOUIN E															
		21 P169															
					4800	19500	6,96000										

CODE	COMPTE	EMPLACEMENT - NOM, PROFESSION, RÉSIDENCE						C	L	S	C	C	VALEUR EN DOLLARS			MUNICIPAL	REMARQUES		
		DIV. CAD.	CADASTRE	SUBDIVISION	FRONT	PROFONDEUR	SUPERFICIE						TERR. P. C.	TERRAIN	BÂTISSE			TOTAL	
3001	89009620											6B	281	16600		16600	EG	204-1	
1201		PROVINCE DE QUEBEC MRS DE LA VOIRIE																	
1401		255 BL CROMAZIE E 9800 H2M 115																	
1001	89010000																		
2002																			
2002																			
2004																			
2004																			
2999																			
3001																			
1201		PROVINCE DE QUEBEC MRS DE LA VOIRIE																	
1401		255 BL CROMAZIE E 9800 H2M 115																	
1001	89010010																		
2002																			
3001																			
1201		PROVINCE DE QUEBEC MRS DE LA VOIRIE																	
1401		255 BL CROMAZIE E 9800 H2M 115																	
1001	89010200																		
2002																			
3001																			
1201		PROVINCE DE QUEBEC MRS DE LA VOIRIE																	
1401		255 BL CROMAZIE E 9800 H2M 115																	
1001	89010700																		
2002																			
3001																			
1201		PROVINCE DE QUEBEC MRS DE LA VOIRIE																	
1401		255 BL CROMAZIE E 9800 H2M 115																	
1001	89010700																		
2002																			
3001																			
1201		PROVINCE DE QUEBEC MRS DE LA VOIRIE																	
1401		255 BL CROMAZIE E 9800 H2M 115																	
1001	89011400																		
2002																			
3001																			
1201		PROVINCE DE QUEBEC MRS DE LA VOIRIE																	
1401		255 BL CROMAZIE E 9800 H2M 115																	

CODE	COMPTE	EMPLACEMENT - NOM, PROFESSION, RESIDENCE						CATEGORIE BÂTIMENT	SCOLAIRE		VALEUR EN DOLLARS			MUNICIPAL	REMARQUES
		DIV. CAD.	CADASTRE	SUBDIVISION	FRONT	PROFONDEUR	SUPERFICIE		TERR.	P. C.	TERRAIN	BÂTISSE	TOTAL		
4204 4604	89011900	M OMER FORTIN, OPERATEUR													
		7205 BL GOUIN E N1E 1A2													
1001	89011803	7195 BL GOUIN E						(01)							
2002 2002		21 162 363			4260	13850	5,75000								
3001		IRR				14085									
4204 4604		M GEORGES BOUTIN, COIFFEUR													
		8375 BL GOUIN E N1E 2P6													
1001	89012500	7241-47 BL GOUIN E						(01)							
2002 2002		21 P161			14580	15365	18,12500								
3001					14700	14315									
4211 4611		MME ROSARIO FORTIN (ALMA CHARTIER)													
		7247 BL GOUIN E N1E 1A2													
1001	89012900	7255 BL GOUIN E						(01)							
2002 2004 2999		21 P160			7500	12500	9,37500								
3001		21 160 P13			2000	12500	2,50000								
4202 4602 4203 4603		M MICHEL HUARD, PSYCHOLOGUE													
		7255 BL GOUIN E N1E 1A2													
		MME MICHEL HUARD (LOUISE DESCOTEAUX)													
		7255 BL GOUIN E N1E 1A2													
1001	89013100	7265 BL GOUIN E						(01)							
2002 2004 2999		21 160 P13			2000	12500	2,50000								
3001		21 160 P12			1600	12500	2,00000								
4204 4604		MME MARCEL BRUNELLE (GISELE JULIEN)													
		7265 BL GOUIN E N1E 1A2													
1001	89013300	7275 BL GOUIN E						(01)							

CODE	COMPTE	EMPLACEMENT - NOM, PROFESSION, RÉSIDENCE						CATEGORIE BÂTIMENT	SCOLAIRE		VALEUR EN DOLLARS			MUNICIPAL	REMARQUES
		DIV. CAD.	CADASTRE	SUBDIVISION	FRONT	PROFONDEUR	SUPERFICIE		TERR. P. C.	TERRAIN	BÂTISSE	TOTAL			
2002	89013300	21 160	P12		900	12500	1,12500								
2004		21 160	11		2500	12500	3,12500								
2006		21 160	10		2500	12500	3,12500								
2008		21 160	9		2500	12500	3,12500								
2999							10,50000								
3001								2A	1 288	18300	46800	65100	T R 1		
4201		MRE NORBERT PATENAUDE (CLAIRE PEPIN)						2F							
4601		7275 BL GOUIN E HIE 1A2													
1001	89013400	7285 BL GOUIN E						(01)							
2002		21 160	8		2400	12500	3,00000								
2004		21 160	7		2400	12500	3,00000								
2006		21 160	P6		1200	12500	1,50000								
2999							7,50000								
3001								2A	1 288	13100	24700	37800	T R 1		
4204		MRE PIERRE PAUL GRANGER (LUCIE DEPELLEAU)						5F							
4604		7285 BL GOUIN E HIE 1A2													
1001	89013900	7305 BL GOUIN E						(01)							
2002		21 160	P6		1200	12500	1,50000								
2004		21 160	5		2400	12500	3,00000								
2006		21 160	4		2400	12500	3,00000								
2999							7,50000								
3001								2A	1 288	11300	9800	21100	T R 1		
4202		MRE CECILE RIVARD JULIEN						2F							
4602		7305 GOUIN E HIE 1A2													
1001	89014100	7315 BL GOUIN E						(01)							
2002		21 160	3		2400	12500	3,00000								
2004		21 160	P2		1200	12500	1,50000								
2999							4,50000								
3001								2A	1 288	6800	15000	21800	T R 1		
4211		M JOSEPH R PICARD						1F							
4611		7315 BL GOUIN E HIE 1A7													
4212		MRE JOSEPH R PICARD (GILBERTE GENEREUX)						2F							
4612		7315 BL GOUIN E HIE 1A7													
1001	89014200	7325 BL GOUIN E						(01)							
2002		21 160	P2		1200	12500	1,50000								

CODE	COMPTE	EMPLACEMENT - NOM, PROFESSION, RESIDENCE						CATEGORIE BÂTIMENT	SCOLAIRE		VALEUR EN DOLLARS			MUNICIPAL	REMARQUES
		DN. CAD.	CADASTRE	SUBDIVISION	FRONT	PROFONDEUR	SUPERFICIE		TERR.	TERRAIN	BÂTISSE	TOTAL			
2001 2999	89014200	21 160	1		2900	12500	3,00000 9,50000								
3001								2A	1 281	7900	15900	23300	T R 1		
4211 4611		M ANICET LEBREUX, RELEVEUR DE COMPTE 7325 BL GOUIN E HIE 1A7													
1001	89014400	7345 BL GOUIN E						4019							
2002		21 P159			10500	10000	10,50000								
3001								2A	1 281	21000	37700	58700	T R 1		
4204 4604		M MARCEL BERNARD, MARCHAND 7345 BL GOUIN E HIE 1A7													
1001	89014600 A-101817	7355 BL GOUIN E						4019							
2002	21-7-83	21 P159			15000	12000	18,00000								
3001								2A	1 281	32100	16000	48100	T R 1		
4204 4604		M DELPHIS-ADOLPHE CHARETTE 2001 MARIE ANNE E H2H 1M5													
1001	89014900 A-101817	7375 BL GOUIN E						4019							
2002	21-7-83	21 P157			8000	12000	9,60000								
3001								2A	1 281	19200	9100	28300	T R 1		
4204 4604		M DELPHIS-ADOLPHE CHARETTE 2001 MARIE ANNE E H2H 1M5													
1001	89014960	LOT BL GOUIN E													
2002 2002		21 P154			2500	9000 6714	1,76400								
3001								2A	1 281	9000		9000	T R 1		
4201 4601		Mlle SUZANNE RODRIGUE 7380 BL GOUIN E HIE 1A6 Propriété sujette à la surtaxe sur terrains vagues.													
1001	89015100	QUEST DE 7395 BL GOUIN E													
2002 2002		21 154	3		2900	9350 9560	2,55200								

89014900

CEFI

4201 16418923 Quebec Street

4601 4944 Avenue Paste H1E 2S5

1900 F1222 23121 9/19-10-83

CEFI	EFF
16-9-82	1-2-83

MUNICIPAL ADDRESS

89014600

2FT1

4201 Mme Antoinette Charrette - Thibodeau

4601 1806 Sherbrooke E H2K 1B3

8FT1

4202 Mme Alice Charrette - Gendry

4602 2001 Marie-Anne E H2H 1M5

8FT1

4203 Mme Blanche Charrette - Chasttrand

1FT1

4204 M. Paul Charrette

4604 4682 av. Papineau H2H 1V3

CEFI	EFF
11/18/83	2/19/83

89014900

2FT1

4201 Mme Antoinette Charrette Thibodeau

4601 1806 Sherbrooke E H2K 1B3

8FT1

4202 Mme Alice Charrette - Gendry

4602 2001 Marie-Anne E H2H 1M5

8FT1

4203 Mme Blanche Charrette - Chasttrand

1FT1

4204 M. Paul Charrette

4604 4682 av. Papineau H2H 1V3

CEFI	EFF
11/18/83	2/19/83

CODE	COMPTE	EMPLACEMENT - NOM, PROFESSION, RÉSIDENCE						CATEGORIE BÂTIMENT	SCOLAIRE			VALEUR EN DOLLARS			MUNICIPAL	REMARQUES
		DIV. CAD.	CADASTRE	SUBDIVISION	FRONT	PROFONDEUR	SUPERFICIE		TERR. P. C.	TERRAIN	BÂTISSSE	TOTAL				
2004 2004 2086 2086 2999	89015100	21	154	2	2500	9560	2,48700									
3001								50	2	281	13000	8600	21600	T C 1		
4201 4601		16418923 QUEBEC INC 7488 MARCO POLO HIE 255 F1222 2191(24-11-82)NE 7900														
1001 2002 2002	89015400				7395 BL GOUIN E											
3001		21	154		5000	10000	5,17500									
2002 2002					5050	10700										
3001								98	1	281	8800	8900	17700	T C		
4201 4601		16418923 QUEBEC INC 7488 MARCO POLO HIE 255 F1222 2191(24-11-82)NE 7900														
1001 2002 2002 2004 2004 2999	89015500				7403-07 BL GOUIN E											
3001		21	154	4	4550	10700	5,19200									
2002					5170	10686										
2004		21	156	3	3550	10686	3,30300									
2004 2999						10650	8,49500									
3001								28	1	281	15700	13900	29600	T R 1		
4211 4611		M CLAUDE PION 7407 BL GOUIN E HIE 1A7														
	89015600 P76A															
1002 2002 2002 2004 2004 2999	89015700				7425-29 BL GOUIN E											
3001		21	156	9	2240	10730	2,11600									
2002					1680	10468										
2004		21	156	2	7700	8900	7,66400									
2004 2999					7708	11000	9,78500									
3001								20	1	281	19600	38900	58500	T R 1		
4201 4601		K ARMAND RICHARD 7425 BL GOUIN E HIE 1A7														
1001 2002 2002	89015800				7435 BL GOUIN E											
3001		21	153	PI	13427	13960	17,22500									
2002					13820	11630										

CODE	COMPTE	EMPLACEMENT - NOM, PROFESSION, RÉSIDENCE					CATEGORIE BÂTIMENT	SCOLAIRE		VALEUR EN DOLLARS			MUNICIPAL	REMARQUES
		DIV. CAD.	CADASTRE	SUBDIVISION	FRONT	PROFONDEUR		SUPERFICIE	TERR. P.	TERRAIN	BÂTISSE	TOTAL		
1001	89023600													
2002														
3001														
4201														
4601														

W
 CERT. EFF. P
 22-12-82/1-1-82 224

E 03 203-1

CODE	COMPTE	EMPLACEMENT - NOM, PROFESSION, RESIDENCE					SUPERFICIE	CATEGORIE BÂTIMENT	SCOLAIRE		VALEUR EN DOLLARS			MUNICIPAL	REMARQUES	
		DIV. CAD.	CADASTRE	SUBDIVISION	FRONT	PROFONDEUR			TERR. P. C.	TERRAIN	BÂTISSE	TOTAL				
2004 2004 2999	89015900	21	156	1	1279 1300	11630 21930	1,47900 18,69900									
3001								46	2	281	39200	29500	68700	T C 1		
4204 4604		PETROFINA CANADA INC DEPARTEMENT DES IMMEUBLES 1 PLACE VILLE MARIE H39 4A9														
1001	89016000	7453	BL GOUIN E					1013								
2002 2002 2999		21	153	21-306	15.50 10.31	5850 5550	11,011.00 9,799.80									
2004 2004		21	153		1315	16498	1,475.00									
2004					1115	16182	6,888.00									
3001								2A	1	281	13100	14790	27890	T R 1		
4211 4611		MME JACQUERINE BEAUCHAMP 7453 BL GOUIN E H1E 1A7														
1001	89016200	7465	BL GOUIN E					1013								
2002 2002	A-95143 2015183	21	153	1302 352	3919 0000	15581	6,719.00 12,293.00									
2002					0012	15141										
3001					4515	1RR		2A	1	281	13400	55600	69000	T R 1		
4205 4605		M ROCH TREMBLAY, COMPTABLE 7465 BL GOUIN E H1E 1A7														
1001	89016300	LOT	BL GOUIN E					1013								
2002 2002		21	153	303	6657 6909	15191 14767	10,12900									
3001								7A	1	281	17000		17000	T R 1		
4201 4601		M ROCH TREMBLAY, COMPTABLE 4307 QUOT MONTREAL NORD H1C 2A2 7465 Gouin E. H1E 1A7														
1001	89016500	7483	BL GOUIN E					1013								
2002 2002		21	150	453	7009 7000	16200	11,34000									
3001								2A	1	281	14500	38000	52500	T R 1		

CERT.	VEFF.	
16-4-83	1-1-83	PB
		200

Subdivision
Partie non cotisée
Ajoutée.

J'ai porté au
89016250

CERT.	VEFF.	
11.1.84	30.5.83	270

89015900

CAN

4201 Montreal Trust Company
4601 777 Dorchester Bl. O., H3B 4A1

CERT.	EFF.	
24191	01/1/83	249

CERT. EFF.

CODE	COMPTE	EMPLACEMENT - NOM, PROFESSION, RESIDENCE						CATEGORIE BÂTIMENT	SCOLAIRE		VALEUR EN DOLLARS			MUNICIPAL	REMARQUES
		DIV. CAD.	CADASTRE	SUBDIVISION	FRONT	PROFONDEUR	SUPERFICIE		TERR. P. C.	TERRAIN	BÂTISSE	TOTAL			
1001	89016250	7467	bl. Gouin E												provient de 89016200 CERT. KFR. 1/2 11.184 30.583 570
2002		21	153	P302	40.81	IRR	5,574.00								
2002					34.97	151.41									
3001								2A	2 B1	11,100	47,400	58,500	T R		
4201		Mme Noella Lacroix													
4601		7467 bl Gouin est H1E 1A7													

CODE	COMPTE	EMPLACEMENT - NOM, PROFESSION, RESIDENCE						CATEGORIE BÂTIMENT	SCOLAIRE		VALEUR EN DOLLARS			MUNICIPAL	REMARQUES
		DIV. CAD.	CADASTRE	SUBDIVISION	FRONT	PROFONDEUR	SUPERFICIE		TERR.	P. C.	TERRAIN	BÂTISSE	TOTAL		
4201 4601	89016500	M	JEAN CLAUDE BEDARD												
			7483 BL GOUIN E		H1E 1A7										
1001	89016700		LOT 2LVO GOUIN EST												
2002			21 P150			6015	16200								
2002						6000	16800								
3001									6B	281	15700		15700	E00	204-3
4203 4603			LA VILLE DE MONTRÉAL-SERVICE DES IMMEUBLES												
			275 NOTRE DAME E		H2Y 1C6										
1001	89016800		7505 BL GOUIN E												
2002			21 150	454		6000	16400								
2002							16800								
3001									20	1 281	12500	30900	43400	T R 1	
4212 4612			MME EUGENE LEVESQUE (MARIELLE ROUSSEAU)												
			7505 BL GOUIN E		H1E 1A7										
1001	89017100		7515 BL GOUIN E												
2002			21 148	2		7600	16200								
2002						188	17000								
3001									2A	1 281	20500	43700	64200	T R 1	
4204 4604			M FRANCOIS BELISLE, JARDINIER												
			7515 BL GOUIN E		H1E 1A7										
1001	89017200		7525 BL GOUIN E												
2002			21 148	1		4000	19200								
2004			21 P148			200	19200								
2999															
3001									2A	1 281	4200	16100	20300	T R 1	
4201 4601			M GIUSEPPE NAPOLITANO								12,200	18,700	30,900		
			7525 BL GOUIN E		H1E 1A7										
1001	89017400		7535 BL GOUIN E												
2002			21 P147			10000	17000								
3001									2A	1 281	27000	66700	93700	T R 1	

CERT.	EXP.
	220
7/10/83 11/83	

CODE	COMPTE	EMPLACEMENT - NOM, PROFESSION, RÉSIDENCE						CATEGORIE BÂTIMENT	SCOLAIRE		VALEUR EN DOLLARS			MUNICIPAL	REMARQUES
		DIV. CAD.	CADASTRE	SUBDIVISION	FRONT	PROFONDEUR	SUPERFICIE		TERR. P. C.	TERRAIN	BÂTISSE	TOTAL			
4204 4604	89017400	MME BERNARD SANCHE (GERMAINE HOND)													
		7535 BL GOUIN E HIE 1A7													
1001	89017450	LOT BL GOUIN E													
2002		21 147	1		3100	16000	4,96000								
3001								7A	1 2B1	8000		8000		1	
4215 4615 (6.20)		M GASTON CHAMAILLARD, CONSEILLER													
		7555 BL GOUIN E HIE 1A7													
		Propriété sujette à la surtaxe sur terrains vagues.													
1001	89017500	7555 BL GOUIN E						(01)							
2002		21 143	733		11227	16000	17,71000								
2002					IRR	16200									
3001								2A	1 2B1	28900	23200	52100		1	
4211 4611		M GASTON CHAMAILLARD, CONSEILLER													
		7555 BL GOUIN E HIE 1A7													
1001	89017900	7565 BL GOUIN E													
2002		21 143			7000	18000	12,23000								
2002						17200									
3001								1B	2B1	19800	11200	31000	204-3		
4204 4604		LA VILLE DE MONTREAL (SERVICE DES IMMEUBLES)													
		275 NOTRE-DAME, E. H2Y 1C6													
1001	89018100	7569 BL GOUIN E						(01)							
2002		21 143	732		13600	15000	20,40000								
3001								2A	1 2B1	30600	53800	64400		1	
4204 4604		M MARCEL DESJARDINS													
		7569 BL GOUIN E HIE 1A7													
1001	89018115	7585 BL GOUIN E						(01)							
2002		21 142			7200	17900	12,25000								
2002						16150									
3001								2A	1 2B1	19500	25900	45400		1	

CODE	COMPTE	EMPLACEMENT - NOM, PROFESSION, RÉSIDENCE					SUPERFICIE	CATEGORIE BÂTIMENT	SCOLAIRE		VALEUR EN DOLLARS			MUNICIPAL	REMARQUES
		DIV. CAD.	CADASTRE	SUBDIVISION	FRONT	PROFONDEUR			TERR. P. C.	TERRAIN	BÂTISSE	TOTAL			
4251 4651 4202 4502 4203 4503 4304	89018115	MME HEICE PAQUET 7505 BL GOUIN E NIE 1A7 MME MARIE ANNA PAQUET //A 7481 BL GOUIN E NIE 1A2 M ROGER MOULE //3 7481 BL GOUIN E NIE 1A2 Mlle Heice Paquet //6	VERS0												
1001 2002 2002 3001	89018120	7595 BL GOUIN E 21 142 555		5050	16150 15400	7,08800	(01)								
4204 4609 4207 4210 4610		MME CARMEN LECLERC, CAISSIERE 7595 BL GOUIN E NIE 1A7 MME EVANGELINE LECLERC, INSTITUTRICE MME LILLIANNE LECLERC, INSTITUTRICE 7595 BL GOUIN E													
1001 2002 2002 3001	89018200	7607 BL GOUIN E 21 P142		5830 5800	15400 15000	8,81600	(01)								
4201 4601 4202 4602		M RICHARD PAQUETTE 7607 BL GOUIN E NIE 1A7 MME JOHANNE GURDAGNO 7607 BL GOUIN E NIE 1A7													
1001 2002 3001	89018400	7615 BL GOUIN E 21 P142		3500	13000	4,55000	(01)								
4213 4613		M JEAN RENE LEBEL 7615 BL GOUIN E NIE 1A7													
1001 2002 3001	89018500	LOT BLVD GOUIN EST 21 P142		3000	13000	3,90000									
4201 4601 6430		MME MUGUETTE DUTRISAC 5678 SE AVENUE RSMT NIE 2T1 Propriété sujette à la surtaxe sur terrains vagues.													

CERT.	EFF.
15-12-82	12-10-82

89018115

3511

4202 Mlle Marie Anne Paquet 8/6

4203 7481 St. George E. H.E. 1A2

3511

4204 Mlle Léonie Paquet 7/6

CERT.	EFF.
15-12-82	12-10-82

CODE	COMPTE	EMPLACEMENT - NOM, PROFESSION, RÉSIDENCE						CATEGORIE BÂTIMENT	SCOLAIRE		VALEUR EN DOLLARS			MUNICIPAL	REMARQUES
		DIV. CAD.	CADASTRE	SUBDIVISION	FRONT	PROFONDEUR	SUPERFICIE		TERR. P. C.	TERRAIN	BÂTISSE	TOTAL			
1001	89018700	7625 BL GOUIN E													
2002		21 142			4500	13000	5,85000								
3001								2A	1	281	10000	14800	24800	T R 1	
4201		Mlle HUGUETTE DUTRISAC													
4601		5475 SE AVENUE RENT H11 271													
		<i>6652 pendant H2G 251 P. 122742790 89-1-7-83</i>													
1001	89018900	LOT 21 GOUIN E													
2002		21 141	335		2200	5000	1,25000								
3001								6B							
4201		M R AIME GAGNE													
4601		7617 BL GOUIN E H1E 1A7													
		VERSUS													
		Propriété sujette à la surtaxe sur terrains vagues													
1001	89019000	7635 BL GOUIN E													
2002		21 141	336		5000	20770	5,91200								
2002						8880									
2003		21 141	337		10000	8860	9,73000								
2003						8590									
2599							13,64200								
3001								2A	1	281	27300	89500	116800	T R 1	
4205		M DONATO DI TULLIO, AVOCAT													
4605		7635 BL GOUIN E H1E 1A7													
1001	89019200	7645-47 BL GOUIN E													
2004		21 141	338		10000	8580	8,24000								
2004						7900									
3001								2B	1	281	16500	14200	30700	T R 1	
4201		M DONATO DI TULLIO													
4601		8754 BOUL ST MICHEL #100 H1Z 362													
1001	89019500	7665 BL GOUIN E													
2002		21 141	339		10000	7900	8,42500								
2002						8950									
3001								2A	1	281	16900	71100	88000	T R 1	
4201		M ANTONIO NICO													
4601		7665 BL GOUIN E H1E 1A7													
		VERSUS													

89019500

IFEI

4201 M. Charles Lenoir

4601 7665 L. Bl. Amis HIE 1A7

CERT.	EXP.
21/11/93	1/11/93

AEK20

89018900

9FEI

4201 Ville de Montréal - Service de la
gestion immobilière

4601 0275 Notre-Dame est H24 1C6

①

CERT.	EXP.	NO
15/12/93	19/12/93	570

AEK20

CODE	COMPTE	EMPLACEMENT - NOM, PROFESSION, RÉSIDENCE					CATEGORIE BÂTIMENT	SCOLAIRE		VALEUR EN DOLLARS			MUNICIPAL	REMARQUES
		DIV. CAD.	CADASTRE	SUBDIVISION	FRONT	PROFONDEUR		SUPERFICIE	TERR. P. C.	TERRAIN	BÂTISSE	TOTAL		
1001	89019700	7683	BL GOUIN E				(01)							
2002		21 141			6500	15000								
2002						13200								
3001							2A	1 281	14700	21500	36200	T R 1		
4201		M RICARDO RICK CORSILLI, GERANT												
4601		7683 BL GOUIN E HIE 2A2												
1001	89019800	7675	BL GOUIN E				(01)							
2002		21 141	378		10000	12779								
2002						12,73700								
3001							2A	1 281	21700	126500	148200	T R 1		
4201		M FRANCO BORSSELLINO												
4601		7675 BL GOUIN E RIV PRAIRIES HIE 1A7												
4202		MME FRANCO BORSSELLINO (KINETTA TRIASSI)												
4602		7675 BL GOUIN E RIV PRAIRIES HIE 1A7												
1001	89019900	7695	BL GOUIN E				(02)							
2002		21 139	2		5550	13200								
2002					5800	13000								
3001							2A	1 281	11000	32700	43700	T R 1		
4203		M SAHUEL J MILLER, JOURNALIER												
4603		7695 BL GOUIN E HIE 1A2												
1001	89019905	7705	BL GOUIN E				(02)							
2002		21 139	4		4050	13000								
2002						12500								
3001							2A	1 281	7700	99000	56700	T R 1		
4201		MME LUCIEN TREMBLAY (MICHELINE THEROUX)												
4601		7705 BL GOUIN E HIE 2A2												
1001	89020200	7715	BL GOUIN E				(02)							
2002		21 139	5		7000	12500								
2002					1100	11250								
3001							2A	1 281	13300	58000	71300	T R 1		
4202		M JEAN CHARLES BOURASSA 4/5												
4602		7715 BL GOUIN E HIE 2A2												

CODE	COMPTE	EMPLACEMENT - NOM, PROFESSION, RESIDENCE						CATEGORIE BÂTIMENT	SCOLAIRE		VALEUR EN DOLLARS			MUNICIPAL	REMARQUES
		DIV. CAD.	CADASTRE	SUBDIVISION	FRONT	PROFONDEUR	SUPERFICIE		TERR.	TERR.	TERRAIN	BÂTISSE	TOTAL		
4203 4603 5701 5762	89020200	Mlle NICOLE BOULIANNE 1/5 7715 BL GOUIN E. HIE 2A2 ATT. Mme Alice Talbot 7444 Garry Crescent # 417													
1001	89020400	7727 BL GOUIN E						(02)							
2002 2502		21 139 1			5150	11250	5,65000								
3001					IRR	10600									
4201 4601		M RAYMOND PARIZEAU, GERANT 7727 BL GOUIN E. HIE 2A2						2B	1	2B1	9600	21700	31300	T R 1	
1001	89020700	7735 BL GOUIN E						(02)							
2002 2002		21 139 3			5100	10600	5,54000								
3001						12000		2A	1	2B1	10300	56000	66300	T R 1	
4203 4503		Mlle MICHELINE LARIN 7735 BL GOUIN E. HIE 2A2													
1001	89020800	7745 BL GOUIN E						(02)							
2002 2002		21 P138			2900	12000	3,41700								
3001						11750		2A	1	2B1	5500	16600	22100	T R 1	
4211 4611		Mlle DENISE VIEL, GERANTE 7745 BL GOUIN E. HIE 2A2													
1001	89020900	7755 BL GOUIN E						(02)							
2002		21 P138			6000	11000	6,60000								
3001								2A	1	2B1	10900	19300	30200	T R 1	
4209 4604		M RONALDO PARENT, CHAUFFEUR 7755 BL GOUIN E. HIE 2A2													
1001	89021000	LOT BLVD GOUIN EST													
2002		21 P138			2500	7000	1,75000								
3001								6B		2B1	2600		2600	E04 204-3	

VERSUS

89020900

AMALIE 2FE1

4201 Mme Carmel Parent - Negerian
4601 8675 L. M. Parent HIE 296

CEMT.	EFF.
13/10/83	11/7/83

89020900

1FT1

4201 M. Anthe Lacoste
4601 2755 St. Germain E HIE 292

8FE1

4202 Mme Yolande Lacoste - Ouellet

CEMT.	EFF.
13/10/83	22/10/83

CODE	COMPTE	EMPLACEMENT - NOM, PROFESSION, RÉSIDENCE						CATEGORIE BÂTIMENT	SCOLAIRE		VALEUR EN DOLLARS			MUNICIPAL	REMARQUES		
		DIV. CAD.	CADASTRE	SUBDIVISION	FRONT	PROFONDEUR	SUPERFICIE		TERR.	P. C.	TERRAIN	BÂTISSÉ	TOTAL				
4211 4611	89021000	LA VILLE DE MONTRÉAL SERVICE DES IMMEUBLES 275 NOTRE DAME E H27 1C6						9F									
6001		FINS PRIVÉES															
1001	89021100	7775 601 BL GOUIN E															
2002 2002		21 138	1-2	35.76000	9300	18,48000											
				15.210000	105 38	9,133 00											
3001							2A										
4201 4601		M NORBERT DUMAS 55 BOUL DE REIMS LOURAIN 362 275 7775, bl. Guoin E. H1E 2A2 F122 p 2310 18 (1-1-83)						1F									
							7A	1	281			17400	84800	102200			
												15300	84800	100,100			
1001	89021200	7765 BL GOUIN E															
2002 2002		21 138	1-2	1200	105 38	1,274 00											
		21 138	1-1	1100	107 00	1,182 00											
2003 2003		21 138	2	5000	10800	5,567 00											
2006 2999					11200	8,023 00											
3001							2A	1	281			11200	75600	86800			
4201 4601		M ANDRE RACICOT 7765 BL GOUIN E H1E 2A2						1F									
4202 4602		Mlle NOLANDE RACICOT 7765 BL GOUIN E H1E 2A2						3F									
1001	89021400	LOT BL GOUIN E															
2002 2002		21 137	P1385	10533	7500	7,836 00											
					7000												
3001							7A	1	281			13400		13400			
4211 4611		M FRANCOIS DUROCHER, INDUSTRIEL 5191 BL GOUIN E MONTREAL NORD H1G 6A3						1F									
6630		Propriété sujette à la surtaxe sur terrains vagues.															
1001	89021500	LOT BLVD GOUIN EST															
2002 2002		21 137	P1385	10533	7500	8,163 00											
					8000												
3001							6B		281			13200		13200			
4201 4601		LA VILLE DE MONTRÉAL SERVICE DES IMMEUBLES 275 NOTRE DAME E H27 1C6						9F									

CODE	COMPTE	EMPLACEMENT - NOM, PROFESSION, RESIDENCE						CATEGORIE BÂTIMENT	SCOLAIRE		VALEUR EN DOLLARS			MUNICIPAL	REMARQUES	
		DIV. CAD.	CADASTRE	SUBDIVISION	FRONT	PROFONDEUR	SUPERFICIE		TERR. P. C.	TERRAIN	BÂTISSE	TOTAL				
1001	89021600 A104982	LOT BLVD GOUIN EST														
2002	12-10-83	21 137	1386-3		7000	8000	5,70100									
2002						8333										
3001								7A	1	281	10000		10000	10000	1	
4201		Mlle GISELE RIVARD														
4601	6620	7456 BL GOUIN E H1E 1A8														
		Propriété sujette à la surtaxe sur terrains vagues.														
1001	89021625 A-105130	LOT BL GOUIN E														
2002	22-9-83	21 137	1386-2		7000	8333	5,93500									
2002						8666										
3001								6B	1	281	10900		10900	10900	204-3	
4211		M JEAN LOUIS DURAND														
4611	6630	4690 DE MOBILE H1T ZC2														
		Propriété sujette à la surtaxe sur terrains vagues.														
1001	89021650 A-105130	LOT BL GOUIN E														
2002	22-9-83	21 137	1386-1		7066	8666	6,22600									
2002						9000										
3001								6B	1	281	10900		10900	10900	204-3	
4211		M JEAN LOUIS DURAND														
4611	6630	4690 DE MOBILE H1T ZC2														
		Propriété sujette à la surtaxe sur terrains vagues.														
1001	89021800	LOTS BL GOUIN EST														
2002		21 P136			19310	9000	14,91500									
2002					IRR	6500										
2004		21 P136			19010	7000	11,90900									
2004					IRR	5800										
2499							26,31900									
3001								6B	281	42600		42600	42600	204-3		
4201		VILLE DE MONTREAL SERVICE DES IMMEUBLES														
4601		275 NOTRE DAME E H2Y 1C6														
1001	89022500	7925 BL GOUIN E						(02)								
2002		21 135	11		5000	5800	2,86700									
2002						5670										
3001								2A	1	281	5000	38800	43800	43800	1	

99021625

9FE1

4201 Ville de Montréal - Service de la Santé
Chambrière

4601 275 Notre-Dame E, H3Y-1C6

CERT.	EFF.
22-07-98	22-07-98
	270

99021650

9FE1

4201 Ville de Montréal - Service de la Santé
Chambrière

4601 275 Notre-Dame E, H3Y-1C6

CERT.	EFF.
22-07-98	22-07-98
	270

CODE	COMPTE	EMPLACEMENT - NOM, PROFESSION, RESIDENCE						CATEGORIE SA/TERR	SCOLAIRE		VALEUR EN DOLLARS			MUNICIPAL	REMARQUES
		DIV. CAD.	CADASTRE	SUBDIVISION	FRONT	PROFONDEUR	SUPERFICIE		TERR. P. C.	TERRAIN	BÂTISSE	TOTAL			
4214 4614 4215 4615	89022500	M VALIN THERIAULT 7925 BL GOUIN E HIE 2A2 MME VALIN THERIAULT (PAULINE BOLDUC) 7925 BL GOUIN E HIE 2A2													
1001	89022600	7935 BL GOUIN E													
2002 2004 2004 2999		21 135 P10 4835 IRR 2,79100 21 135 P9 123 2369 1400 IRR 2390													
3001								2A	1 281	9900	25500	30900	T R 1		
4204 4604 4211 4611		MR PHILIP A HENLEY 7935 BL GOUIN E HIE 2A2 MRS PHILIP A HENLEY (MARCELLE PERARD) 7935 BL GOUIN E HIE 2A2													
1001	89022700	7945-47 BL GOUIN E													
2002 2004 2004 2999		21 135 P9 2377 IRR 1,87300 21 135 P10 165 3231 2600 165 3210													
3001								2B	1 281	3300	22200	25500	T R 1		
4214 4614		M SIMON DOIRON, CHAUFFEUR 7947 BL GOUIN E HIE 2A2													
1001	89022800	7955-57 BL GOUIN E													
2002		21 135 P9 2500													
3001								2B	1 281	3300	28300	31600	T R 1		
4204 4604		M ADRIEN CATELLIER, LAITIER 7955 BL GOUIN E HIE 2A2													
1001	89022900	LOT BLVD GOUIN EST													
2002		21 135 PB 1250 IRR 50000													
3001								7A	1 285	500		500	T R 1		
4204 4604 6600		M ADRIEN CATELLIER, LAITIER 7955 BL GOUIN E HIE 2A2 Propriété sujette à la surtaxe sur terrains vagues.													
1001	89323000	LOT BLVD GOUIN EST													

VERSO

89022900

1621

4201 M. J. Olivier Renaud

CERT.	DATE
10584	11483

RECEIVED

RECEIVED

CODE	COMPTE	EMPLACEMENT - NOM, PROFESSION, RÉSIDENCE						CATEGORIE BÂTIMENT	SCOLAIRE		VALEUR EN DOLLARS			MUNICIPAL	REMARQUES	
		DIV. CAD.	CADASTRE	SUBDIVISION	FRONT	PROFONDEUR	SUPERFICIE		TERR. P. C.	TERRAIN	BÂTISSE	TOTAL				
2002	89023000	21	135	P8	1250	ERR	47500									
3001								7A	2	28	900		900	1/2	1	
4204		MORRIS WEINSTEIN INC 5165 SHERBROOKE O H4A 1T8														
4604		VERS														
5701		ATTY SAMUEL SOKOLOFF & AL 8145 DEVONSHIRE RD V MONT ROYAL H4P 2K7														
5702		Propriété sujette à la surtaxe sur terrains vagues.														
6000																
1001	89023100	7965	BL GOUIN E					(02)								
2002		21	135	7	5000	5000	2,50000									
3001								2A	1	28	3400	14300	16700	1/2	1	
4201		M. PIERRE EUGENE TREMBLAY, ETUDIANT 7965 BL GOUIN E H1E 1A7														
4601																
1001	89023200	LOT BLVD GOUIN EST														
2002		21	135	6	5000	5860	2,71500									
2002						5600										
3001								6B	28	4400		4400	206	204-3		
4201		LA VILLE DE MONTREAL SERVICE DES IMMEUBLES 275 NOTRE DAME E H2Y 1C6														
4601																
1001	89023300	LOT BLVD GOUIN EST														
2007		21	135	5	5000	5860	2,84000									
2002						5500										
3001								6B	28	4600		4600	204	204-3		
4201		LA VILLE DE MONTREAL SERVICE DES IMMEUBLES 275 NOTRE DAME E H2Y 1C6														
4601																
1001	89023400	LOT BL GOUIN E														
2002		21	135	4	5000	5500	2,95000									
2002						6350										
3001								6B	28	4600		4600	204	204-3		
4201		LA VILLE DE MONTREAL SERVICE DES IMMEUBLES 275 NOTRE DAME E H2Y 1C6														
4601																
1001	89023600	LOT BL GOUIN E														

19025000

IFI

4281 M. J. Olivier Renaud

CERT.	EXP.
10-5-87	11-1-83

CODE	COMPTE	EMPLACEMENT - NOM, PROFESSION, RÉSIDENCE						CATEGORIE BÂTIMENT	SCOLAIRE		VALEUR EN DOLLARS			MUNICIPAL	REMARQUES
		DIV. CAD.	CADASTRE	SUBDIVISION	FRONT	PROFONDEUR	SUPERFICIE		TERR. P. C.	TERRAIN	BÂTISSÉ	TOTAL			
2002 2002	89023600	21 135	3		5000	6350 6000	3,08000								
3001								68	281	5000		5000	EQ	204-3	
4201 4601		LA VILLE DE MONTRÉAL SERVICE DES IMMEUBLES 275 NOTRE DAME E N2Y 1C6													
1001	89023700	LOT BL GOVIN E													
2002		21 135	2		9000	6000	7,61000								
3001								68	281	12300		12300	EQ	204-3	
4205 4605		LA VILLE DE MONTRÉAL SERVICE DES IMMEUBLES 275 NOTRE DAME E N2Y 1C6													
1001	89023800	LOT BL GOVIN E													
2002		21 135	1		7500	14400	11,30000								
3001								68	281	14700		14700	EQ	204-3	
4205 4605		LA VILLE DE MONTRÉAL SERVICE DES IMMEUBLES 275 NOTRE DAME E N2Y 1C6													
1001	89023810	8015 BL GOVIN E													
2002 2002		21 134	917-P2		5233 5517	16114 17895	8,92400								
3001								24	1 281	12300	50100	62400	T R 1		
4204 4604		M JEAN LOUIS PELLERIN, CHANTEUR 8015 BL GOVIN E N1E 2A2													
1001	89023815	LOT ARR BL GOVIN													
2002 2002		21 134	917-P2		5517 5520	3153 3155	1,65500								
3001								68	281	1300		1300	EQ	204-3	
4201 4601		LA VILLE DE MONTRÉAL-SERVICE DES IMMEUBLES 275 NOTRE DAME E N2Y 1C6													
1001	89023820	8023 BL GOVIN E													
2002 2002		21 134	917-P1		767 810	17895 18149	1,38500								

CODE	COMPTE	EMPLACEMENT - NGM, PROFESSION, RÉSIDENCE						CATEGORIE BÂTIMENT	SCOLAIRE		VALEUR EN DOLLARS			MUNICIPAL	REMARQUES	
		DIV. CAD.	CADASTRE	SUBDIVISION	FRONT	PROFONDEUR	SUPERFICIE		TERR. P. C.	TERRAIN	BÂTISSE	TOTAL				
2004	89023920	21	134	P916	6000	18179	10,42500									
2009					5203	19815										
2006		21	134	915-P2	987	19615	3,87000									
2006					2109	20446										
2008		21	134	915-1-P2	1510	20446	3,12600									
2008					1585	20987										
2999							18,80600									
3001								2A	1	201	20700	80200	100900			
4211		M. JACQUES RILETTE, PHARMACIEN														
4611		8023 BL. GOUIN E H1E ZAZ														
1001	89023900	LOT BL. GOUIN E														
2001		21	134	917-P1	810	3155	29300									
2002		21	134	P916	5038	3155	1,53500									
2002					5203	3105										
2003		21	134	915-P2	2109	3150	45700									
2003					2270											
2004		21	134	915-1-P2	7850	IRR	20,22600									
2004					9600	26810										
3001								6B		285	27900		27900	EOA	204-3	
4212		LA VILLE DE MONTRÉAL-SERVICE DES IMMEUBLES														
4612		275 NOTRE DAME E H2Y 1C6														
1001	89024205	LOT BL. GOUIN E														
2002		21	134	914	5000	27350	14,07500									
2002						29000										
2004		21	134	915-1-1	1059	27170	2,77500									
2004					1000	26010										
2999							16,85000									
3001								6B		285	28900		20900	EOA	204-3	
4201		LA VILLE DE MONTRÉAL-SERVICE DES IMMEUBLES														
4601		275 NOTRE DAME E H2Y 1C6														
1001	89024300	LOT BL. GOUIN E														
2002		21	134	P7	4120	3036	1,19900									
2002					4137	2786										
2004		21	134	P6	4137	2500	1,03700									
2004					4160											
2006		21	134	P5	4160	1100	45800									
2006					4170	2700										
2999							2,69900									
3001								6B		281	4400		4400	EOA	204-3	

CODE	COMPTE	EMPLACEMENT - NOM, PROFESSION, RESIDENCE						CATEGORIE BATHMET	SCOLAIRE		VALEUR EN DOLLARS			MUNICIPAL	REMARQUES	
		DIV. CAO.	CADASTRE	SUBDIVISION	FRONT	PROFONDEUR	SUPERFICIE		TERR. P. C.	TERRAIN	BÂTISSE	TOTAL				
4201 4601	89024300	LA VILLE DE MONTREAL SERVICE DES IMMEUBLES 275 NOTRE DAME E						9F								
1001	89024600	LOT BL GOUIN E														
2002		Z1	134	P7	3750	3036										
2002						3300										
2004		Z1	134	P6	3750	2500										
2006		Z1	134	P5	3750	1800										
2999						2,79400										
3001								68	281	9500		9500	ED6	204-3		
4201 4601		LA VILLE DE MONTREAL SERVICE DES IMMEUBLES 275 NOTRE DAME E H2V 1C6						9F								
6001		PARC														
7001		25 EKE AVENUE														
1001	89024900	LOT BL GOUIN E														
2002		Z1	134	P13-1	4075	5750										
2004		Z1	134	P12-1	4075	5750										
2006		Z1	134	P13-2	1250	4075										
2006						658										
2008		Z1	134	P12-2	663	4075										
2008						675										
2999						5,15400										
3001								68	281	2900		2900	ED6	204-3		
4201 4601		LA VILLE DE MONTREAL-SERVICE DES IMMEUBLES 275 NOTRE DAME E H2V 1C6						9F								
1001	89025100	LOT BL GOUIN E														
2002		Z1	134	P11	4075	26440										
2002						25290										
3001								68	281	13500		13500	ED6	204-3		
4201 4601		LA VILLE DE MONTREAL SERVICE DES IMMEUBLES 275 NOTRE DAME E H2V 1C6						9F								
1001	89026000	LOT BL GOUIN E														
2002		Z1	134	P910	4075	27420										
2002						26440										
3001								68	281	13900		13900	ED6	204-3		

CODE	COMPTE	EMPLACEMENT - NOM, PROFESSION, RESIDENCE						CATEGORIE SAIRIBENT	SCOLAIRE		VALEUR EN DOLLARS			MUNICIPAL	REMARQUES	
		DIV. CAD.	CADASTRE	SUBDIVISION	FRONT	PROFONDEUR	SUPERFICIE		TERR. P. C.	TERRAIN	BÂTISSE	TOTAL				
9201 4601	89026000	LA VILLE DE MONTRÉAL - SERVICE DES IMMEUBLES 275 NOTRE DAME E H2Y 1C6						78								
1001	89026300	LOT 8L GOUIN E														
2002 2002		21 133		1453	9200	18000 19200										
3001								4X	2	281	18600		18600	1V8	1	
4212 4612		SUPER MARCHÉ MERITE 1973 INC 8150 BL GOUIN E H1C 1B7						CF								
6220 6620		TERRAIN DE STATIONNEMENT Propriété sujette à la surtaxe sur terrains vagues.														
1001	89026400	LOT 8L GOUIN E														
2002 2002		21 133		1452	10000	16200 18000										
3001								68		281	26000		26000	1V8	204-3	
4211 4611		LA VILLE DE MONTRÉAL SERVICE DES IMMEUBLES 275 NOTRE DAME E H2Y 1C6						78								
6001		PARC														
1001	89026500	LOT 8L GOUIN E														
2002 2002		21 133		1	2600	16200 16000										
3001								68		281	6500		6500	1V8	204-3	
4211 4611		LA VILLE DE MONTRÉAL SERVICE DES IMMEUBLES 275 NOTRE DAME E H2Y 1C6						78								
6001		PARC														
1001	89026600	LOT 8LVD GOUIN EST														
2002 2002		21 133		2	2600	15000 14000										
3001								68		281	6100		6100	1V8	204-3	
4211 4611		LA VILLE DE MONTRÉAL SERVICE DES IMMEUBLES 275 NOTRE DAME E H2Y 1C6						78								
6001		PARC														

CODE	COMPTE	EMPLACEMENT - NOM, PROFESSION, RÉSIDENCE						CATEGORIE BÂTIMENT	SCOLAIRE		VALEUR EN DOLLARS			MUNICIPAL	REMARQUES	
		DIV. CAD.	CADASTRE	SUBDIVISION	FRONT	PROFONDEUR	SUPERFICIE		TERR. P. C.	TERRAIN	BÂTISSE	TOTAL				
1001	89026700	LOT BLVD GOUIN EST														
2002		21	133	3	2700	13000	3,64500									
2002						13000										
3001								68	281	5900			5900	E06	204-3	
4212		LA VILLE DE MONTRÉAL SERVICE DES IMMEUBLES														
4612		275 NOTRE DAME E H2Y 1C6														
6001		PARC														
1001	89026800	LOT BLVD GOUIN EST														
2002		21	133	4	2700	13000	3,51000									
3001								68	281	5700			5700	E06	204-3	
4212		LA VILLE DE MONTRÉAL SERVICE DES IMMEUBLES														
4612		275 NOTRE DAME E H2Y 1C6														
6001		PARC														
1001	89026900	LOT BL GOUIN E														
2002		21	133	5-1	4000	13000	5,20000									
2004		21	133	5-2	1000	13000	1,30000									
2006		21	133	6	2600	13000	3,51000									
2006						13000										
2008		21	133	7	2600	13000	3,77000									
2008						15000										
2999							13,76000									
3001								68	281	22300			22300	E06	204-3	
4211		LA VILLE DE MONTRÉAL SERVICE DES IMMEUBLES														
4611		275 NOTRE DAME E H2Y 1C6														
6001		PARC														
1001	89027300	LOT BLVD GOUIN EST														
2002		21	133	8	2600	15000	4,03000									
2002						16000										
2004		21	133	9	2630	16000	4,92000									
2004						18000										
2999							8,95000									
3001								68	281	13700			13700	E06	204-3	
4211		LA VILLE DE MONTRÉAL SERVICE DES IMMEUBLES														
4611		275 NOTRE DAME E H2Y 1C6														
6001		PARC														

CODE	COMPTE	EMPLACEMENT - NOM, PROFESSION, RÉSIDENCE						CATEGORIE BÂTIMENT	SCOLAIRE		VALEUR EN DOLLARS			MUNICIPAL	REMARQUES	
		DIV. CAD.	CADASTRE	SUBDIVISION	FRONT	PROFONDEUR	SUPERFICIE		TERR. P. C.	TERRAIN	BÂTISSE	TOTAL				
1001	89027500	8295 BL GOUIN E														
2002		21	133	10	2600	18000	4,81000									
2002						19000										
2004		21	133	11	2600	19000	5,07000									
2004						20000										
2006		21	133	12	2600	20000	5,33000									
2006						21000										
2008		21	133	13	2600	21000	5,59000									
2008						22000										
2010		21	133	14	2600	22000	5,85000									
2010						23000										
2999							26,65000									
3001								4A	1	281	37900	37900	75300	T 5 1		
4205		M ANDRE BOISVERT, COMMERÇANT														
4605		7150 LEVESQUE, VILLE D'ANJOU, N1R 2P7														
1001	89028400	8325 BL GOUIN E														
2001		21	132	11	5000	18500	9,65000									
2001						20100										
2002		21	132	10	5000	22300	10,20000									
2002						18500										
2999							19,85000									
3001								4A	1	281	37900	37900	75300	T 5 1		
4201		M ANDRE FOREST														
4601		8325 BL GOUIN E N1E 2P6														
6600		Propriété payée à partir d'un terrain vague de plan														
1001	89028500	8335 BL GOUIN E														
2001		21	132	9	5000	22800	11,27500									
2001						22500										
2002		21	132	156	3000	13630	9,37000									
2002						11200										
2999							15,64500									
3001								2D	1	281	17600	111000	128600	T 5 1		
4201		M JOSEPH PITTARELLI														
4601		7026 PAPINEAU #2 N2E 265 8335 bl. Gouin #2 N1E 2P6														
4202		M SERGE MARTINEAU														
4602		7450 FABRE N2E 285 8335 bl. Gouin #2 N1E 2P6														
1001	89028700	LOT BL GOUIN E														
2002		21	132	155	3280	8600	3,08000									
2002					3620	9230										
3001								7B	1	281	4600		4600	T 5 1		

89028400

1872

4201 H. André Bonavent

4601 7150 rue Gervais, J. Anjou H1K 2P7

CERT.	PRO.	
9/11/83	9/11/83	

CODE	COMPTE	EMPLACEMENT - NOM, PROFESSION, RÉSIDENCE						CATEGORIE BÂTIMENT	SCOLAIRE		VALEUR EN DOLLARS			MUNICIPAL	REMARQUES
		DIV. CAD.	CADASTRE	SUBDIVISION	FRONT	PROFONDEUR	SUPERFICIE		TERR. P. C.	TERRAIN	BÂTISSSE	TOTAL			
4201 4601 6620	89028700	MME MICHEL MORNEAULT (MARION QUELLET) 1219 PLESSIS H2L 2X1													
		Propriété sujette à la surtaxe sur terrains vagues.													
1001	89028800	LOT BLVD GOVIN EST													
2002		21 132	154	1000	22860	2,29300									
2002					23000										
3001								68	288	3100			3100	EG4	204-3
4211 4611		LA VILLE DE MONTRÉAL SERVICE DES IMMEUBLES 275 NOTRE DAME E H2Y 1G6													
4001		FINS PRIVÉES													
1001	89028900	^{lot} 8353 BL GOVIN E													
2002		21 132	153	4570	7160	3,49000									
2002					7880										
3001								68	288	3000			3000	EG4	204-3
4201 4601		VILLE DE MONTRÉAL SERVICE DE LA GESTION IMMOBILIERE 275 NOTRE DAME E H2Y 1G6													
1001	89029000	^{lot} 8351 BL GOVIN E													
2002		21 132	152	3920	8740	3,22900									
2002				3695	8250										
3001								68	288	2900			2900	EG4	204-3
4201 4601		VILLE DE MONTRÉAL SERVICE DE LA GESTION IMMOBILIERE 275 NOTRE DAME E H2Y 1G6													
1001	89029100	^{lot} 8361 BL GOVIN E													
2002		21 132	151	3645	7860	3,05000									
2002					8600										
3001								68	288	2900			2900	EG4	204-3
4201 4601		VILLE DE MONTRÉAL SERVICE DE LA GESTION IMMOBILIERE 275 NOTRE DAME E H2Y 1G6													
1001	89029200	^{lot} 8361 BL GOVIN E													
2002		21 132	150	4240	8250	3,48300									
2002				4550	7700										
4212 4612		M ALBERT ST ANDRE, DECORATEUR 8361 BL GOVIN E H2E 2P6 1401 RUE OUEST, MASCOUCHE YOLVICO F1232 2087(111-82)NE													
		Propriété sujette à surtaxe sur terrains vagues.													
1001	89029200	^{lot} 8361 BL GOVIN E													
2002		21 132	150	4240	8250	3,48300									
2002				4550	7700										

CERT.	EFF.
31.10.83	1.1.83
	261

CERT.	EFF.
31.10.83	1.1.83
	267

CERT.	EFF.
31.10.83	1.1.83
	267

89029100

CFNI

4201 Banque de Montreal

4601 7172 Bd. St. Laurent H2S 3E2.

DEPT.	EFF.
07-1-83	3-11-82

1983

CODE	COMPTE	EMPLACEMENT - NOM, PROFESSION, RESIDENCE						CATEGORIE BÂTIMENT	SCOLAIRE		VALEUR EN DOLLARS			MUNICIPAL	REMARQUES		
		DIV. CAD.	CADASTRE	SUBDIVISION	FRONT	PROFONDEUR	SUPERFICIE		TERR. P. C.	TERRAIN	BÂTISSÉ	TOTAL	CEAT.		EFF.		
3001	89029200																
4201		VILLE DE MONTREAL SERVICE DE LA GESTION IMMOBILIERE															
4601		275 NOTRE DAME E N2Y 1C6															
1001	89029300																
2002		21	132	149	8300	7000	5,28200										
2002					8160	6010											
3001								40	1	281	8600	50800	59400				
4203		MME PAULINE BEAUPRE, AGENT IMMOBILIER															
4603		1127 DE POITOU PTE AUX TREMBLES NIB 3E5															
1001	89029400																
2052		21	132	148	1000	22800	2,21500										
2002						22310											
3001								68	1	281	1						
4204		M ALCIDE MARTIN															
4604		8361 BL GOUIN E NIE 2P6															
1001	89029500																
2002		21	132	5	5000	20300	10,57000										
2002						22800											
3001								2A	1	281	11400	45500	56900				
4211		M GEORGES BOUTIN, VENDEUR															
4611		8383 BL GOUIN E NIE 2P5															
1001	89029650																
2002		21	132	4	5000	20300	9,32500										
2002						17000											
2004		21	132	3	5000	17000	8,45000										
2004						16800											
2006		21	132	2	5000	16800	5,20000										
2006						16000											
2999							25,97500										
3001								4A	1	281	37200	153700	192900				
4211		M GEORGES BOUTIN, COIFFEUR															
4611		8383 BL GOUIN E NIE 2P6															

CODE	COMPTE	EMPLACEMENT - NOM, PROFESSION, RÉSIDENCE						CATEGORIE BÂTIMENT	SCOLAIRE	VALEUR EN DOLLARS			MUNICIPAL	REMARQUES	
		DIV. CAD.	CADASTRE	SUBDIVISION	FRONT	PROFONDEUR	SUPERFICIE			TERR. P. C.	TERRAIN	BÂTISSÉ			TOTAL
1001	89030100	8405-07 BL GOUIN E													
2002		21 132	1		400	16000	84000								
2004		21 131	2		5000	16000	7,31900								
2999					4600	15800	7,95400								
3001								48 2A			13200	53200	66200	TIC	
4201		MME LOUISE COULOMBE									13800	46700	59700	T S	
4601		12795 AV PAUL DUFAULT			H1E 287										
1001	89030400	8415 BL GOUIN E													
2002		21 131	1		5000	15800	8,05000								
2002															
3001								2A			10900	23300	33700	T S	
4201		M VICTOR WILLIAMS, POLICIER													
4601		3415 BL GOUIN E			H1E 2P6										
1001	89030500	8425 BL GOUIN E													
2002		21 P131			11600	17700	16,85000								
2002					8250	13750									
3001								2A			24100	21500	45600	T S	
4201		M SERAFINO SERGIO OLIVERIO													
4601		8425 BL GOUIN E			H1E 2P6										
1001	89030600	8435 BL GOUIN E													
2001		21 131	3		5800	13750	8,24000								
2001					6500	12700									
3001								2A			12100	13200	25300	T S	
4201		M ROBERT BEDARD, MECANICIEN													
4601		8435 BL GOUIN E			H1E 2P6										
1001	89030900	8455 BL GOUIN E													
2002		21 P130			IRR	12700	17,44000								
2002					2070	12300									
2004		21 P131			1340	12700	1,44000								
2004					2070										
2999							19,88000								
3001								2A			28400	50500	78900	T S	

CERT.	EXP.	
24/84	11/1/83	575

VERSO

89030600

JF I

4201 Mlle. Chantal Dery
4601 5435 Bd. Gouin E. H1E 2P6

CENT.	EFF.	
2-11-82	17-8-82	7

CODE	COMPTE	EMPLACEMENT - NOM, PROFESSION, RÉSIDENCE						CATEGORIE BÂTIMENT	SCOLAIRE		VALEUR EN DOLLARS			MUNICIPAL	REMARQUES	
		DIV. CAD.	CADASTRE	SUBDIVISION	FRONT	PROFONDEUR	SUPERFICIE		TERR.	P. C.	TERRAIN	BÂTISSSE	TOTAL			
4201 4601	89030900	LA Caisse POPULAIRE SACRE COEUR DE MONTRÉAL 139, ONTARIO E H2L 152 8455 Gouin E. HIE 2P6 #1222 #1912- (m 10-10-82)						CF								
1001	89031000	BL GOUIN E						102)								
2002					1201	15580										
2002					1213	15700										
2004					3894	16080										
2004					3880	16080										
2006					23645	16080										
2006					25047	18700										
2999																
3001																
4222 4622 06 30		M RAYNALD PERRON, CHAUFFEUR 5490 AV DES SAPINS H1Y 2P8 Propriété sujette à la surtaxe sur terrains vagues.						1F								
1001	89031400	8487 BL GOUIN E						102)								
2002					3400	18000										
3001																
4201 4601		M VIANNEY GAUTHIER, REPARATEUR 8487 BL GOUIN E H1E 2P6						1F								
1001	89031600	8485 BL GOUIN E						102)								
2002					3600	18000										
3001																
4211 4611		MME LEO DESPATIS (IRENE ROSICHAUD) 8485 BL GOUIN E H1E 2P6						5F								
1001	89031700	8481 BL GOUIN E						102)								
2002					7300	16200										
2002						17000										
3001																
4202 4602		M RENE LEGENDRE, MECANICIEN 8481 BL GOUIN E H1E 2P6						1F								
1001	89031800	8443 BL GOUIN E						102)								
2002					10600	15500										

VERSO!

89031400

2871

4201 case Line Robert - Erdos

4601 6347 41^e avenue HIT-378

CERT.	REF.
63-073	2-15-78

151301

CODE	COMPTE	EMPLACEMENT - NOM, PROFESSION, RÉSIDENCE						CATEGORIE BÂTIMENT	SCOLAIRE		VALEUR EN DOLLARS			MUNICIPAL	REMARQUES	
		DIV. CAD.	CADASTRE	SUBDIVISION	FRONT	PROFONDEUR	SUPERFICIE		TERR.	P. C.	TERRAIN	BÂTISSSE	TOTAL			
3001	89031800							2A	1	281	21700	65100	86800	T R 1		
4204		M. CLAUDE FRENJERE, MARCHAND														
4604		8493 BL GOUIN E N1E 2P6														
1001	89032000							(02)								
2002					9600	17750	17,04000									
3001								2A	1	281	20500	31300	51800	T R 1		
4211		MME JOSEPHAT DUPLESSIS (LOUISA LAUZON)														
4411		8515 BL GOUIN E N1E 2P6														
1001	89032100							(02)								
2002																
2002					7300	14659	6,89800									
4501					4501	14039										
3001								2A	1	281	9200	52300	61500	T R 1		
4201		M LEO GRAYTON, FONCTIONNAIRE														
4601		8525 BL GOUIN E N1E 2P6														
1001	89032200							(02)								
2002																
2002					7300	14039	10,86400									
4501					7990	15719										
3001								2A	1	281	16100	56100	72200	T R 1		
4202		M GIOVANNI BERTOZZI, CONTREMAITRE														
4602		8535 BL GOUIN E N1E 2P6														
1001	89032210							(02)								
2002																
2002					1000	16000	1,60000									
3001								7A	1	281	1000		1000	T/V 1		
4205		MME EMILE VAN HERCK (MARIA THERESIA VERTONEN)														
4605		8530 BL GOUIN E N1E 1C2														
66 20		Propriété sujette à la surtaxe sur terrains vagues.														
1001	89032400							(02)								
2002																
2002					4500	19200	8,64000									
3001								2A	1	281	12000	35500	48300	T R 1		

COOE	COMPTE	EMPLACEMENT - NOM, PROFESSION, RÉSIDENCE						CATEGORIE BÂTIMENT	SCOLAIRE		VALEUR EN DOLLARS			MUNICIPAL	REMARQUES	
		DIV. CAD.	CADASTRE	SUBDIVISION	FRONT	PROFONDEUR	SUPERFICIE		TERR. P. C.	TERRAIN	BÂTISSE	TOTAL				
4201 4601	89032600	M														
1001	89032700															
2001																
2001																
3001																
4201 4601		M														
4202 4602		MME														
1001	89032800															
2002																
2002																
3001																
4201 4601		M														
1001	89032900															
2002																
2002																
2999																
3001																
4203 4603		M														
4204 4604		MME														
1001	89033100															
2002																
3001																
4204 4604		MME														
1001	89033200															

CODE	COMPTE	EMPLACEMENT - NOM, PROFESSION, RESIDENCE						CATEGORIE BÂTIMENT	SCOLAIRE		VALEUR EN DOLLARS			MUNICIPAL	REMARQUES	
		DIV. CAD.	CADASTRE	SUBDIVISION	FRONT	PROFONDEUR	SUPERFICIE		TERR. P. C.	TERRAIN	BÂTISSE	TOTAL				
2002	89033200	21	F122		11800	19000	22,92000									
3001								7A	1	281	29700		29700	TVA	1	
4211 4611 6630		M LOUIS ALEXANDRE FRENIERE, MARCHAND 8615 BL GOUIN E H1E 2P6 Propriété sujette à la surtaxe sur terrains vagues.						1F								
1001	89033300							(02)								
2002		21	F121		2000	26500	53,00000									
3001								2A	1	281	54600	28600	93200	TVA	1	
4204 4604		M ALEXANDRE FRENIERE, COMMERÇANT 8615 BL GOUIN E H1E 2P6						1F								
1001	89033400							(02)								
2002		21	F121		10000	30000	30,00000									
3001								7A	1	281	39200		39200	TVA	1	
4211 4611 4212 4612		M GUY FRENIERE, COMMIS <i>6210 PAPINEAU H2C 2409 F122 2191</i> 12680 AV ALEXIS CARREL H1E 2P6 M CLAUDE FRENIERE, COMMIS <i>(24-11-87)AR</i> 8473 BL GOUIN E H1E 2P6 Propriété sujette à la surtaxe sur terrains vagues.						2F 1F								
1001	89033500							(02)								
2002		21	121	1929	14213	30575	41,80900									
2002					11R	28278										
3001								2A	1	281	98100	45500	93600	TVA	1	
4205 4605		M EUGENE TALBOT 8675 BL GOUIN E H1E 2P6						1F								
1001	89033600							(02)								
2002		21	121	1927	8834	28278	24,25900									
2002					8750	27171										
3001								2B	1	281	29000	88500	117500	TVA	1	
4212 4612		M CHRISTIAN DAGENAIS 8695 BL GOUIN E H1E 2P6						1F								
1001	89033700															

CODE	COMPTE	EMPLACEMENT - NOM, PROFESSION, RÉSIDENCE						CATEGORIE BÂTIMENT	SCOLAIRE		VALEUR EN DOLLARS			REMARQUES	
		DIV. CAD.	CADASTRE	SUBDIVISION	FRONT	PROFONDEUR	SUPERFICIE		TERR. P. C.	TERRAIN	BÂTISSSE	TOTAL			
2902 2802	89033700	21	121	1928	6834 8750	27171 26069	23,29000								
3001								7A	1	281	28500		28500	1000 1	
4203 4603 4204 4604 4600		M ANDRÉ RACICOT, INDUSTRIEL 3100 BL LOSCH ST HUBERT J3Y 3V8 MME ROLANDE RACICOT 3100 BL LOSCH ST HUBERT J3Y 3V8 Propriété sujette à la surtaxe sur terrains vagues.													
1001	89035150	8735 BL GOUIN E						(02)							
2002 2002 2009 2009 2006 2006 2008 2008 2010 2010 2012 2012 2014 2014 2016 2016 2018 2018 2020 2020 2022 2022 2024 2024 2026 2026 2028 2028 2999		21	121	16 17 18 19 20 21 22 23 24 25 26	5000 2500 2500 2500 2500 2500 2500 2500 2500 2500 2500 920 900 900 880 18420 IRR	20520 20400 10200 10160 10160 10120 10160 10120 10070 10120 10090 10060 10090 10060 10030 10030 10030 10020 5000	10,23000 2,54500 2,54500 2,53500 2,53500 2,52600 2,52600 2,51800 2,51800 2,51100 2,51100 91200 89200 9,09300 44,39700								
3001								2B	1	281	56000	65200	121200	1000 1	
4212 4612 4213 4613		M ALFRED SALZANI, CONTRACTEUR 8735 BL GOUIN E N1E 2P6 MME BIANCA D'ERRICO SALZANI 8735 BL GOUIN E N1E 2P6													
1001	89036050	LOT BL GOUIN E													
2002 2002 2009 2009		21	121	P28 P27	1600 1600	10020 10020 10000 10000	1,60100 1,60200								

CODE	COMPTE	EMPLACEMENT - NOM, PROFESSION, RÉSIDENCE					SUPERFICIE	CATEGORIE BÂTIMENT	SCOLAIRE		VALEUR EN DOLLARS			MUNICIPAL	REMARQUES	
		DIV. CAD.	CADASTRE	SUBDIVISION	FRONT	PROFONDEUR			TERR. P. C.	TERRAIN	BÂTISSE	TOTAL				
2006 2999	89036050	21 121	PI		1600	5000	80000 4,00300									
3001								7A	1	281	7000		7000	TV 1		
4211 4611		M JEAN HUBERT MARANDA, AVOCAT 37 MAPLEWOOD AV OUTREMONT H2V 2L9														
4212 4612		M JEAN GABRIEL MARANDA, AVOCAT 37 MAPLEWOOD AV OUTREMONT H2V 2L9														
4213 4613		M CLAUDE MARANDA, DENTISTE 325 DL ST JOSEPH E H2T 1J3														
(6X)		Propriété sujette à la surtaxe sur terrains vagues.														
1001	89036300	LOT BL GOUIN E														
2002 2004 2999		21 120			6700	25000	16,10000									
		21 P119			4600	25000	11,50000									
2999							27,60000									
3001								6B		281	36100		36100	EOA 204-3		
9201 4601		LA VILLE DE MONTREAL-SERVICE DES IMMEUBLES 275 NOTRE DAME E H2Y 1C6														
1001	89036500	LOT BL GOUIN E														
2002 2002		21 P119			9000	25900	24,03000									
2002						27500										
3001								6B		281	30900		30900	EOA 204-3		
4201 4601		VILLE DE MONTREAL-SERVICE DES IMMEUBLES 275 NOTRE DAME EST H2Y 1C6														
	89036550	voir page 102A														
1001	89036600	8855-65 BL GOUIN E														
2002 2004 2999		21 119	PI		4000	35000	25,00000									
		21 119	2		4500	25000	11,25000									
2002 2004 2999		21 119	341		92.20 23.70	370.00 277.00	36,25000 25194.00									
3001								2B	1	281	45700 38,400	27000 37,000	72700 54,400	TV 1		
4201 4601		M CLAUDE PICARD, MECANICIEN 5195 BREBEUF H2J 3L8														
4202 4602		M YVAN PICARD, GARAGISTE 12630 52E AVENUE RIV PRAIRIES H1E 2H5														
4203 4603		MME CLAUDE FRENIERE (PIERRETTE PICARD) 8493 BL GOUIN E H1E 2P4														
1001	89036800	8875 BL GOUIN E														
2002 2002		21 110	3-2		1000	13700	1,35400									
2002						13050										

I
V
E
R
S
O

cert mesure
Subdivision
CERT. EFF. 11-7-82 11-5-83 280

CERT. EFF. 6-6-83 11-4-83 73

Pne partie 89036550

89036600

2111

4201 M^{re} Yolande Ricoux-Collard
H^o 01 12692 25^e Avenue Hie-114

ERT-1	ENC 2
13-1-80	16-1-80

12530

--

CODE	COMPTE	EMPLACEMENT - NOM, PROFESSION, RESIDENCE						CATEGORIE BÂTIMENT	SCOLAIRE		VALEUR EN DOLLARS			MUNICIPAL	REMARQUES
		DIV. CAD.	CADASTRE	SUBDIVISION	FRONT	PROFONDEUR	SUPERFICIE		TERR. P. C.	TERRAIN	BÂTISSE	TOTAL			
1001	89036550	3849													
		Let. bl. Guin Est													
2002			21	119	340		14542.00								
2002					35.12	4512	26950	269.50							
2004					55.22	122	27000	270.68							
2004			21	119	F1		1000	27000							
2999							IRR	27070							
3001															
									2A	2 B1	17,800	117,700	135,500	T R	
									7A	2 B2	17,800		17,800	T R	
4201		M. Giovanni De Benedictis													
4601		6057 Houel, St-Léonard													
4202		Mme Maria Moffa - De Benedictis													
4602		6057 Houel, St-Léonard													
6620		Propriété soumise à la saisie sur terrains vagues													

CERT.	EFF.	
11-7-83	11-5-83	2 Yd

CERT.	EFF.	
6-6-83	11-4-83	2 3/4

Provient 89036600

CERT.	EFF.	
12-04-83	11-12-83	2 5/8

CODE	COMPTE	EMPLACEMENT - NOM, PROFESSION, RÉSIDENCE						CATEGORIE BÂTIMENT	SCOLAIRE		VALEUR EN DOLLARS			MUNICIPAL	REMARQUES	
		DIV. CAD.	CADASTRE	SUBDIVISION	FRONT	PROFONDEUR	SUPERFICIE		TERR. P. C.	TERRAIN	BÂTISSE	TOTAL				
2004 2004 2999	89036800	21 110	2-3		5670 5810	13850 13610	7,78500 9,17900									
3001								4A	1	281	7900	29600	32000	T S 1		
4201 4601		MME GILLES ALAISE (LUCILLE LAPORTE) 8875 BL GOUIN E H1E 2P7						2F								
1001	89036850	8875A BL GOUIN E														
2002 2002 2004 2004 2004 2004 2999		21 110	3-1		1000	13400 13320	1,33600									
3001		21 110	2-2		4470	13320	5,89700									
4201 4601		21 110	2-1		1200	12950 12850	1,54800 8,78100									
3001								4B	1	281	14300	8800	23100	T C 1		
4202 4602		MME GILLES ALAISE (LUCILLE LAPORTE) 8875 BL GOUIN E H1E 2P7						2F								
1001	89037000	8885 BL GOUIN E						6023								
2002 3001		21 110	1		6500	25000	16,25000									
4201 4601		M PAOLO CASULLO 8885 BL GOUIN E H1E 2P7						1F								
1001	89037300	8895 BL GOUIN E						6023								
2002 2002		21 110			9900 9800	29400 29900	24,62700									
3001								2A	1	281	31200	40300	71500	T R 1		
4204 4604		M ERNEST CARDINAL 8895 BL GOUIN E H1E 2P7						2F								
1001	89037310	8905 LOT BL GOUIN E														
2002 2002		21 109	7		6500	29900 24500	14,09800									
3001								2A 7A	1	281	20100 20900	101800	122300	T R 1		

CERT.	EFF.
26-114	1-1283
	570

CODE	COMPTE	EMPLACEMENT - NOM, PROFESSION, RÉSIDENCE						CATEGORIE D'IMMEUBLE	SCOLAIRE		VALEUR EN DOLLARS			MUNICIPAL	REMARQUES			
		DIV. CAD.	CADASTRE	SUBDIVISION	FRONT	PROFONDEUR	SUPERFICIE		TERR.	P. C.	TERRAIN	BÂTISSE	TOTAL					
4201 4601 6620	89037310	M																
1001	89037400																	
2002																		
3001																		
4201 4601 6620		M																
1001	89037500																	
2002																		
3001																		
4211 4611		M																
1001	89037600																	
2002																		
2002																		
3001																		
4201 4601		M																
1001	89037650																	
2002																		
2002																		
3001																		
4201 4601 4202 4602		M																
1001	89037700																	
2002																		
2002																		
3001																		

CODE	COMPTE	EMPLACEMENT - NOM, PROFESSION, RÉSIDENCE						CATEGORIE BÂTIMENT	SCOLAIRE		VALEUR EN DOLLARS			MUNICIPAL	REMARQUES
		DIV. CAD.	CADASTRE	SUBDIVISION	FRONT	PROFONDEUR	SUPERFICIE		TERR. P. C.	TERRAIN	BÂTISSE	TOTAL			
4202 4602	89037700	M NORMAND P LECAVALIER, GERANT 8955 BL GOUIN E HIE 2P7													
1001 2002 3001	89037800	2945 BL GOUIN E 21 P109			7100	21500	15,26500								
4201 4601		M YVAN SIMARD, MENUISIER 8965 BL GOUIN E HIE 2P7													
1001 2002 3001	89037900	8975 BL GOUIN E 21 P109			6000	21000	12,60000								
4204 4604		M YVES GAUTHIER, NOTAIRE 8975 BL GOUIN E HIE 2P7													
1001 2002 3001	89038100	8985 BL GOUIN E 21 P09 3			6250 6235	21115 20020	12,76900								
4211 4611		M JEAN PAUL TESSIER, GARAGISTE 8985 BL GOUIN E HIE 2P7													
1001 2002 3001	89038120	8995-99 BL GOUIN E 21 P09 2			3100 4200	20000	8,35100								
4212 4612		M GIANCARLO FARNESI, MARCHAND 11651 HURTEAU MONTREAL NORD HIE 3RB													
1001 2002 3001	89038200	9005 BL GOUIN E 21 P109			8500	20000	17,00000								

CERT.	EFF.	
14/7/83	11/1/83	2496

CODE	COMPTE	EMPLACEMENT - NOM, PROFESSION, RESIDENCE						CATEGORIE BÂTIMENT	SCOLAIRE		Valeur en dollars			MUNICIPAL	REMARQUES
		DIV. CAD.	CADASTRE	SUBDIVISION	FRONT	PROFONDEUR	SUPERFICIE		TERR.	P. C.	TERRAIN	BÂTISSE	TOTAL		
4201 4601	89038200	M. FRANK DELEVO 9005 BL GOUIN E H1E 2PB													
4202 4602		MME FRANK DELEVO (GERMAINE LAURIN) 9005 BL GOUIN E H1E 2PB													CERT. EFF. 21182 30-8-82
1001 2002 3001	89038900	9045 BL GOUIN E 21 106 1-1			4500	17600	11,59000								
4201 4601		M. YVES LEBOC, DIRECTEUR 9045 BL GOUIN E H1E 2PB													
1001 2002 2002	89039200	9055 BL GOUIN E 21 106 P1			5230	15690	8,70200								
3001 4205 4605		M. BERNARD HANEZ, REPRESENTANT 9057 BL GOUIN E H1E 2PB													
1001 2002 2002	89039205	9065 BL GOUIN E 21 106 1-2			12000 11600	15490 15690	17,80000								
3001 4201 4601		M. DOMENICO VALENTINO 9065 BL GOUIN E H1E 2PB													
1001 2002 2002	89039206	607 BL GOUIN E 21 106 P1			7240 7020	15490 17000	11,58300								
3001 4207 4607		MR ANTONIO CIANCI, TOOLMAKER 7105 VERDIER ST LEONARD H1S 2H1													
6600		Propriété sujette à la surtaxe sur terrains vagues.													
1001 2002 2002	89039300	9115 BL GOUIN E 21 105 P1			13225 1RR	17000 15000	27,17400								
3001															

CODE	COMPTE	EMPLACEMENT - NOM, PROFESSION, RESIDENCE						CATEGORIE BÂTIMENT	SCOLAIRE		VALEUR EN DOLLARS			MUNICIPAL	REMARQUES
		DIV. CAD.	CADASTRE	SUBDIVISION	FRONT	PROFONDEUR	SUPERFICIE		TERR.	TERR. P. C.	TERRAIN	BÂTISSE	TOTAL		
4201 4601	89039300	M. YVON LAVIGLETTE, CONTREMAITRE 9115 BL GOUIN EST MIE 2PB						1F							
1001	89039350	9125 BL GOUIN E													
2002 2002		21 105 P1 IRR			10875 13500	15000 13500	15,42200								
3001								56	1	208	25000	20700	45700	T C 1	
4201 4601		M DONATO ARCARO, GARAGISTE 9125 BL GOUIN E MIE 2PB						2F							
4202 4602		M MICHELE ARCARO, GARAGISTE 9195 BL GOUIN E						1F							
4203 4603		M DOMENICO ARCARO 7509 18E AVENUE RIV PRAIRIES						2F							
1001	89039700 9101484 17-9-83	9145 BL GOUIN E													
2002 2002		21 109 1			27740	7700	30,70000								
2009 2009		21 105 5			5510 5910	12500 13500	7,40000								
2999							38,10000								
3001								18						E 06 204-3	
4209 4609		MME GERARD A LEBEL (RITA PELLETIER) 849 LEVEILLE STE THERESE EN HAUT J7E 462						2A	1	281	63300	5700	69000	199 1	
4630		Propriété sujette à la surtaxe sur terrains vagues.													
1001	89040200	107 BL GOUIN													
2001 2001		21 P104			1000	7700	51500								
3001								68	281	800	800	800	800	209-3	
4201 4601		LA VILLE DE MONTREAL SERVICE DES IMMEUBLES 275 NOTRE DAME E H2V 1C6						9F							
1001	89040500	ARR BL GOUIN E													
2002 2004 2006 2999		21 P104 21 P104 21 P104			500 500 300	37800 77200 72954	1,89000 3,86000 2,18900 7,93900								
3001								68	281	5000	5000	5000	5000	209-3	

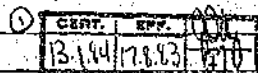
VERS

89039700

9F81

4201 La Ville de Montréal - Service de la
gestion immobilière

4601 875 Notre-Dame est H2Y 1C6



LEB20

CODE	COMPTE	EMPLACEMENT - NOM, PROFESSION, RESIDENCE						CATEGORIE BÂTIMENT	SCOLAIRE		VALEUR EN DOLLARS			MUNICIPAL	REMARQUES
		DIV. CAD.	CADASTRE	SUBDIVISION	FRONT	PROFONDEUR	SUPERFICIE		TERR. P. C.	TERRAIN	BÂTISSE	TOTAL			
4201 4601	89090500	VILLE DE MONTREAL SERVICE DES IMMEUBLES 275 NOTRE DAME E H2Y IC6						9F							
1001	89090600	LOT BL GOUIN E													
2002		21	103	102		1960	2600								
2002						IRR	2410								
2004		21	103	101		1960	2410								
2004							2390								
2006		21	103	100		1960	2390								
2006							2280								
2999							1,42150								
3001								6B	281	2300		2300	204-3		
4201 4601		VILLE DE MONTREAL SERVICE DES IMMEUBLES 275 NOTRE DAME E H2Y IC6						9F							
1001	89091000	LOT BLVD GOUIN EST													
2002		21	103	99		1950	2203								
2002						IRR	2150								
3001								6B	281	700		700	204-3		
4201 4601		VILLE DE MONTREAL SERVICE DES IMMEUBLES 275 NOTRE DAME E H2Y IC6						9F							
7001		INTERSECTION 103-90													
1001	89091100 A.97756 6-6-83	LOT BLVD GOUIN EST													
2002		21	103	97		1950	1933								
2002						IRR	1825								
2004		21	103	96		1950	1825								
2004						IRR	1717								
2999							71100								
3001								7A 6B	281	300		300	204-3 (1)		
4211 4311		Mlle TOLE VELLANDI, PHOTOGRAPHE 7390 CHABOT #706 H2E 2K9						3F							
6670		Propriété sujette à la surtaxe sur terrains 725000 (1)													
1001	89091300 A.97756 6-6-83	LOT BLVD GOUIN EST													
2002		21	103	95		1950	1717								
2002						IRR	1600								
2004		21	103	94		1950	1600								
2004						IRR	1500								
2999							62800								
3001								7A 6B	281	200		200	204-3		

99041100

REF 1

4201 Ville de Montréal - Service de la Justice
4601 275 Notre-Dame E. Montréal

RECEIVED	1983	1-4-83	6-6-83	5/20
----------	------	--------	--------	------

AEK20

CODE	COMPTE	EMPLACEMENT - NOM, PROFESSION, RÉSIDENCE					CATEGORIE BÂTIMENT	SCOLAIRE		VALEUR EN DOLLARS			MUNICIPAL	REMARQUES	
		DIV. CAD.	CADASTRE	SUBDIVISION	FRONT	PROFONDEUR		SUPERFICIE	TERR. P. C.	TERRAIN	BÂTISSÉ	TOTAL			
4211 4611	89041300	Mlle IOLE VELLANDI, PHOTOGRAPHE 7390 CHABOT #706 H2E ZK9					3F								
		Propriété sujette à la surtaxe sur terrains vagues. ①													
1001	89041600	LOT BLVD GOUIN EST													
2002		21 102	868		28700	1500									
2002					IRR	1500									
3001							68	282	1700				1700	E06	204-3
4201 4601		VILLE DE MONTRÉAL SERVICE DE LA GESTION IMMOBILIERE 275 NOTRE DAME E H2V IC6					9F								
1001	89042000	LOT BLVD GOUIN EST													
2002		21 P100			15000	2000									
2002															
3001							7A	281	1200				1200	TVA	1
4204 4504		MR ERNEST J BOHL 6740 WILBERTON AV H3S 2L7					1A								
		Propriété sujette à la surtaxe sur terrains vagues.													
1001	89042100	LOT BLVD GOUIN EST													
2002		21 P99			9720	3500									
2002					IRR	2000									
3001							7A	281	1000				1000	TVA	1
4211 4611		Mlle IOLE VELLANDI, PHOTOGRAPHE 7390 CHABOT #706 H2E ZK9					3F								
		Propriété sujette à la surtaxe sur terrains vagues.													
1001	89042300	LOT ARR BL GOUIN													
2002		21 P99			9768	60620									
2002					10150	56458									
3001							7A	281	26300				26300	TVA	1
4201 4601		FEDERAL CONSTRUCTION LIMITED 1550 BL DE MAISONNEUVE Q #810 H3G IN2					CA								
		ANNULÉ													
		Subdivisions m. Compte annulé et partiel sur 86643600 d 86642618 incl.													
		CERT. EFF. 16-9-82 1-1-83 200													
1001	89042400	LOT BLVD GOUIN EST													
2002		21 P96			35750	2400									
2002						3000									
3001							08 7A	281	4500				4500	TVA	1
		E 06 204-2													

89042000

2AE1

4201 Mrs Rose Pearson - Wohl

4601 6740 Wilderton av H33 2L9

CERT	EFF	
21/9/83	2/2/83	

89041300

9EE1

4201 Ville de Montreal - Service de la Gestion

4601 275 Notre-Dame E. H3Y 1G6 Immobilier

CERT	EFF	
1-9-83	6-6-83	24/83

89042100

9EE1

4201 Ville de Montreal - Service de la Gestion

4601 275 Notre-Dame E. H3Y 1G6 Immobilier

CERT	EFF	
1-9-83	6-6-83	24/83

AEK20

EXPOSÉS en vertu de la Loi sur l'accès à l'information

AEK20

AEK20

CODE	COMPTE	EMPLACEMENT - NOM, PROFESSION, RÉSIDENCE						CATEGORIE BÂTIMENT	SCOLAIRE		VALEUR EN DOLLARS			MUNICIPAL	REMARQUES
		DIV. CAO	CADASTRE	SUBDIVISION	FRONT	PROFONDEUR	SUPERFICIE		TERR. P.	TERR. C.	TERRAIN	BÂTISSE	TOTAL		
1001	89042310 1.99826 8-7-83	LOT BL. GOUIN													
2002		21 98	152	52.74	121.53	6 510.00									
2002				54.12	122.17										
3001							7A		2B1	6 500.		6 500.	T W	1	
4201		Federal Construction Limited					CA								
4601		1550, bl. de Maisonneuve O., app. 810 H3G 1N2													
6620		Propriété sujette à la surtaxe sur terrains vagues.													
1001	89042312 1.99826 8-7-83	LOT BL. GOUIN													
2002		21 98	153	53.90	122.17	6 603.00									
2002					122.83										
3001							7A		2B1	6 600.		6 600.	T W	1	
4201		Federal Construction Limited					CA								
4601		1550, bl. de Maisonneuve O., app. 810 H3G 1N2													
6620		Propriété sujette à la surtaxe sur terrains vagues.													
1001	89042314 1.99826 8-7-83	LOT BL. GOUIN													
2002		21 98	154	53.90	122.83	6 660.00									
2002					123.50										
3001							7A		2B1	6 650.		6 650.	T W	1	
4201		Federal Construction Limited					CA								
4601		1550, bl. de Maisonneuve O., app. 810 H3G 1N2													
6620		Propriété sujette à la surtaxe sur terrains vagues.													
1001	89042316 1.99826 8-7-83	LOT BL. GOUIN													
2002		21 98	153	53.90	123.50	6 675.00									
2002					124.16										
3001							7A		2B1	6 650.		6 650.	T W	1	
4201		Federal Construction Limited					CA								
4601		1550, bl. de Maisonneuve O., app. 810 H3G 1N2													
6620		Propriété sujette à la surtaxe sur terrains vagues.													
1001	89042318 1.99826 8-7-83	LOT BL. GOUIN													
2002		21 98	156	30.00	124.16	3 731.00									
2002					124.53										
3001							7A		2B1	3 700.		3 700.	T W	1	
4201		Federal Construction Limited					CA								
4601		1550, bl. de Maisonneuve O., app. 810 H3G 1N2													
6620		Propriété sujette à la surtaxe sur terrains vagues.													

89042310

IFI2

4201 M. Giuseppe Libertella
4601 5339 Charlevoix, Mt. Nord HIG 3A6

CERT.	EFF.
23/8/89	8/7/89

89042312

IFI2

4201 M. Giuseppe Libertella
4601 5339 Charlevoix, Mt. Nord HIG 3A6

CERT.	EFF.
23/8/89	8/7/89

89042314

IFI2

4201 M. Giuseppe Libertella
4601 5339 Charlevoix, Mt. Nord HIG 3A6

CERT.	EFF.
23/8/89	8/7/89

89042316

IFI2

4201 M. Giuseppe Libertella
4601 5339 Charlevoix, Mt. Nord HIG 3A6

CERT.	EFF.
23/8/89	8/7/89

89042318

IFI2

4201 M. Giuseppe Libertella
4601 5339 Charlevoix, Mt. Nord HIG 3A6

CERT.	EFF.
23/8/89	8/7/89

CODE	COMPTE	EMPLACEMENT - NOM, PROFESSION, RESIDENCE						CATEGORIE BÂTIMENT	SCOLAIRE		VALEUR EN DOLLARS			MUNICIPAL	REMARQUES
		DIV. CAD.	CADASTRE	SUBDIVISION	FRONT	PROFONDEUR	SUPERFICIE		TERR. P. C.	TERRAIN	BÂTISSE	TOTAL			
1001	89042320 A. 99826 8-7-83	LOT BL. GOUIN													
2002		21 98	157	38.94	124.53	4 768.00									
2002				37.68	125.01										
3001															
4201		Federal Construction Limited						7A							
4601		1550, bl. de Maisonneuve O., app. 810 R3G 1N2						2B1		4 750.		4 750.		1	
6020		Propriété sujette à la surtaxe sur terrains vagues.													

CERT.	EFF.
10-9-82	1-1-83

Subdivision
provient de
89153510

29042320

1812

4201 M. Giuseppe Libertella

4401 5339 Charlevoix, Mtl. Nord. HIG 396.

CERT.	EFF.
33/10	3/7/85

CODE	COMPTE	EMPLACEMENT - NOM, PROFESSION, RESIDENCE						CATEGORIE BÂTIMENT	SCOLAIRE		VALEUR EN DOLLARS			MUNICIPAL	REMARQUES	
		DIV. CAD.	CADASTRE	SUBDIVISION	FRONT	PROFONDEUR	SUPERFICIE		TERR. P. C.	TERRAIN	BÂTISSSE	TOTAL				
4201 4601 6500	89042400	FEDERAL CONSTRUCTION LIMITED 1550 BL DE MAISONNEUVE C #610 H36 1H2 Propriété sujette à la surtaxe sur terrains vagues.						CA								
1001	89042500	LOT BL GOUIN E														
2002 2002		21 978		7229	2600	1,60500										
3001				IRS	2400											
4201 4601		LA VILLE DE MONTRÉAL-SERVICE DES IMMEUBLES 275 NOTRE DAME E						6B	281		900		900	EQ4	204-3	
1001	89043500	LOT BLVD GOUIN EST														
2002 2002		21 97	10	5900	2000	1,10700										
3001					2100											
4204 4604 6600		SUCCESSION ERNEST OLIVIER 9250 BL GOUIN E H1E 1CB Propriété sujette à la surtaxe sur terrains vagues.						6A	281		600		600	EQ4	204-3	
1001	89043600	LOT BLVD GOUIN EST														
2002 2002		21 97	9	5000	2100	1,07500										
3001					2200											
4212 4612 6600		M GUY BOUTHELLETTE, GARAGISTE 191 CH DES PATRIOTES ST DENIS SUR RICHELIEU JON 1K0 Propriété sujette à la surtaxe sur terrains vagues.						7B	1 281		600		600	TVV 1		
7002		INTERSECTION 97-8														
1001	89043700	LOT BLVD GOUIN EST														
2002 2002		21 97	7	5000	2400	1,23700										
3001					2550											
4204 4604 6600		M VICTOR LANTHIER, EXPÉDITEUR 9300 BL GOUIN E H1E 1C9 Propriété sujette à la surtaxe sur terrains vagues.						7B	1 281		600		600	TVV 1		
1001	89043800	LOT BLVD GOUIN EST														
2002 2002		21 97	6	5000	2550	1,31200										
3001					2700											

89042400

9FE1

4201 Ville de Montréal - Services de la Gestion

Immobilier

4601 275 Notre-Dame E. H2Y 1C6

CERT.	EFF.	226
11/4/83	11/11/83	9/3

MONTREAL

89043500

8FE1

4201 Mme. Adrienne Leblanc-Olivier

4601 9258 St. Laurent E. H2E 1C8

ANNULÉ

CERT.	EFF.	
21/3/83	25/11/83	

89043500

9FE1

4201 Ville de Montréal - Services de la Gestion

Immobilier

4601 275 Notre-Dame E. H2Y 1C6

CERT.	EFF.	
17-6-82	29-2-83	

A2320

A2320

CODE	COMPTE	EMPLACEMENT - NOM, PROFESSION, RÉSIDENCE						C	L	S	C	C	C	C	C	C	REMARQUES
		DIV. CAD.	CADASTRE	SUBDIVISION	FRONT	PROFONDEUR	SUPERFICIE										
3001	89043900																
4201		M ROBERT SHEA, TECHNICIEN						IF									
4601		11988 MONTY 44 RYL NORD H16 3N8															
6001		Propriété sujette à la surtaxe sur terrains vagues.															
1001	89043900																
2002		21 97	PS		4500	2710	1,27000										
2002						2910											
3001																	
4204		M FRANCOIS SANSREGRET, OPTOMETRISTE						IF									
4604		167 FRONT RD. C P 348 L ORIGINAL DMT KON 1K0															
6004		Propriété sujette à la surtaxe sur terrains vagues.															
1001	89044000																
2002		21 97	PS		2000	2900	58000										
2004		21 97	4		6500	2900	1,95000										
2004						3100											
2996							2,53000										
3001																	
4204		M ALPHONSE BOURGEOIS						IF									
4604		9350 BL GOUIN E H1E 1C9															
6004		Propriété sujette à la surtaxe sur terrains vagues.															
7001		INTERSECTION 97-3															
1001	89044200																
2002		21 97	2		3500	3300	1,17200										
2002						3400											
2004		21 97	P1		2000	3400	60000										
2999							1,85200										
3001																	
4201		MME JEAN LAVALLEE (CECILE GOPIN)						BF									
4601		6430 LEON DEROME H1N 1S4															
6001		Propriété sujette à la surtaxe sur terrains vagues.															
1001	89044500																
2002		21 96	P042		4000	5500	1,90000										
2002						4000											
3001																	
4204		M FELIX FOURNIER, CHAUFFEUR						IF									
4604		9375 BL GOUIN E H1E 2S1															

89044000

9FE1

4201 La Ville de Montreal - Service de la Gestion
Immobiliere

4601 275 Notre-Dame E. H2Y 1C6

CERT.	EFF.	236
11/1/83	27/1/83	9/8

89043900

9FE1

4201 La Ville de Montreal - Service de la
Gestion Immobiliere

4601 275 rue Notre-Dame E. H2Y 1C6

CERT.	EFF.	236
21/1/83	17/1/83	9/8

AEB20

89044200

9FE1

4201 Ville de Montreal Service de la Gestion
Immobiliere

4601 275 Notre-Dame E. H2Y 1C6

CERT.	EFF.	236
2/6/83	14/3/83	2/3

AEB20

AEB20

CODE	COMPTE	EMPLACEMENT - NOM, PROFESSION, RESIDENCE						CATEGORIE BÂTIMENT	SCOLAIRE		VALEUR EN DOLLARS			MUNICIPAL *	REMARQUES
		DIV. CAD.	CADASTRE	SUBDIVISION	FRONT	PROFONDEUR	SUPERFICIE		TERR.	TERR. P. C.	TERRAIN	BÂTISSE	TOTAL		
1001	89044600	9383 BL GOUIN E						(02)							
2002		21 96	P847		9000	9000	1,26000								
2002						2400									
2004		21 97	P1		1500	3400	51000								
2999							1,77000								
3001								2A	1	2B1	2500	10500	13000	T R 1	
4211		M ROBERT LAFOREST						2F							
4611		9383 BL GOUIN E HIE 251													
4212		MME ROBERT LAFOREST (SUZETTE HADEAU)						2F							
4612		9383 BL GOUIN E HIE 251													
7001		INTERSECTION 96-848													
1001	89044910	LOT BL GOUIN E													
2002		21 96	849		2600	8000	2,21000								
2002						9000									
2009		21 96	P850		1600	9000	1,47200								
2004						9400									
2999							3,68200								
3001								7B	1	2B1	5200		5200	T W 1	
4201		M GIORGIO BLANDINO						2F							
4601		2660 AUVERGNE DUVERNAY LAVAL H7E 126													
4202		MME GIORGIO BLANDINO (GIULIA SOLARINO)						2F							
4602		2660 AUVERGNE DUVERNAY LAVAL H7E 126													
6620		Propriété sujette à la surtaxe sur terrains vagues.													
1001	89044960	9435 BL GOUIN E						(02)							
2002		21 96	P850		1000	9400	94600								
2002						9400									
2004		21 96	851		2600	9600	2,54800								
2004						10000									
2006		21 96	P852		1000	10000	1,01500								
2006						10300									
2999							4,50900								
3001								2A	1	2B1	4300 6300	10500 53900	14800 60200	T W 1 W	
4201		M GIORGIO BLANDINO 9435 Bl. Gouin Est, HIE 251						2F							
4601		2660 AUVERGNE DUVERNAY LAVAL H7E 126													
4202		MME GIORGIO BLANDINO (GIULIA SOLARINO)						2F							
4602		2660 AUVERGNE DUVERNAY LAVAL H7E 126													
		9435 Bl. Gouin Est, HIE 251													
		F-1222 #2655, 9eL (2x-6-83)													
1001	89045010	EST DE 9435 BL GOUIN E						(02)							
2002	A-103172	21 96	P852		1600	10300	1,68900								
2002	23-9-83					10800									
2004		21 96	853		2600	10800	2,89900								
2004						11500									

CODE	COMPTE	EMPLACEMENT - NCM, PROFESSION, RÉSIDENCE						CATEGORIE BÂTIMENT	SCOLAIRE	VALEUR EN DOLLARS			MUNICIPAL	REMARQUES	
		DIV. CAD.	CADASTRE	SUBDIVISION	FRONT	PROFONDEUR	SUPERFICIE			TERR. P. C.	TERRAIN	BÂTISSE			TOTAL
2006 2006 2999	89045010	21 96	854		2600	11500 12000	3,05500								
3001															
9201 4601 4202 4602															
1001	89045300	9475-77 BL	GOUIN E												
2002 2002 2004 2004 2006 2006 2008 2008 2999		21 96	855		2500	12000 13000	3,12500								
3001															
9212 4612															
1001	89046350	LOT BL	GOUIN E												
2002 2002 2004 2004 2006 2006 2008 2008 2010 2010 2999		21 96	871		2700	8000 8700	2,25400								
3001															
4201 4601 6630															
1001	89046800	LOT BL	GOUIN E												
2002 2002		21 93	9		2700	10800 11500	3,01000								
3001															

89045010

IFIA

4201 H. Luciano Bredan

4601 6935 Tournais, St-Georges

HIT 3TI

CHRY	YFF
9/15/83	25/9/83

CODE	COMPTE	EMPLACEMENT - NOM, PROFESSION, RESIDENCE						CATEGORIE BÂTIMENT	SCOLAIRE	VALEUR EN DOLLARS			MUNICIPAL	REMARQUES	
		DIV. CAD.	CADASTRE	SUBDIVISION	FRONT	PROFONDEUR	SUPERFICIE			TERR. P. C.	TERRAIN	BÂTISSE			TOTAL
4202 4602 (620)	89046800	M NADER ELABL. MACHINISTE 8577 L ACADIE #9 H3# 207													
		Propriété sujette à la surtaxe sur terrains vagues.													
1001	89046900	7553-67 BL GOUIN EST													
2002		21 93	10	2700	11500	3,19900									
2004		21 93	11	2700	12200	3,36600									
2006		21 93	12	2700	12900	3,57700									
2999					13600	10,16400									
3001								4A	2 281	21400	190800	212200	T 5 1		
4203 4603		F G CONSTRUCTION INC 7730 BL PERRAS H1E 3A8													
		VERS													
1001	89047200	9575-77 BL GOUIN E													
2002		21 93	13	2700	13600	3,76600									
2002					19300										
3001								4A	2 281	7900	89600	96900	T 5 1		
4202 4602		F G CONSTRUCTION INC 7730 BL PERRAS H1E 3A8													
		VERS													
1001	89047250	9585-89 BL GOUIN E													
2001		21 92	12	2700	10300	2,83500									
2001					10700										
2002		21 92	13	2700	10700	2,99300									
2999					11100	5,77800									
3001								4A	2 281	12100	192100	204200	T 5 1		
4201 4601		F G CONSTRUCTION INC 7730 BL PERRAS H1E 3A8													
		VERS													
1001	89047500	LOT BLVD GOUIN EST													
2002		21 92	14	2600	11100	2,92500									
2002					11900										
2004		21 92	15	2600	11900	3,01600									
2004					11600										
2999						5,94100									
3001								7B	1 288	10500		10900	T 5 1		

89046900

CANI

4201 116416 Canada Inc

4601 7730 Al. Permas H16 3A8

CERT.	EFF.
2-11-82	23-8-82

89047200

CANI

4201 116416 Canada Inc

4601 7730 Al. Permas H16 3A8

CERT.	EFF.
2-11-82	23-8-82

89047250

CANI

4201 116416 Canada Inc

4601 7730 Al. Permas H16 3A8

CERT.	EFF.
2-11-82	23-8-82

CODE	COMPTE	EMPLACEMENT - NOM, PROFESSION, RESIDENCE						CATEGORIE BÂTIMENT	SCOLAIRE		VALEUR EN DOLLARS			MUNICIPAL	REMARQUES
		DIV. CAD.	CADASTRE	SUBDIVISION	FRONT	PROFONDEUR	SUPERFICIE		S	TERR. P. C.	TERRAIN	BÂTISSE	TOTAL		
4201 4601	89047500	* ALFREDO DIPANCRAZIO, CONSTRUCTEUR 2890 TAILLON KIL PKZ													
7001 6600		INTERSECTION 92-16 Propriété sujette à la surtaxe sur terrains vagues.													
1001	89047700	LOT 51 GOUIN E													
2002		21 92		17	2400	8000									
2002					4100	23200									
2004		21 92		18	2500	8000									
2006		21 92		19	2500	8000									
2006		21 92		20	2500	8000									
2010		21 92		21	2700	10000									
2010						10300									
2012		21 92		22	2700	10300									
2012						10600									
2014		21 92		23	2600	10600									
2014						10800									
2016		21 91		13	2600	4700									
2016						4100									
2018		21 91		14	2600	2500									
2020		21 91		15	2600	2500									
2022		21 91		16	2600	2500									
2999															
						20,03700									
3001								68	281	32200		32200	E10	204-7	
9209 4609		LA COMMISSION HYDROELECTRIQUE DE QUEBEC 75 BL DORCHESTER O SERVICE DES TAXES 18E ETAGE H2Z 1A4													
5701 5702		ATI HYDRO QUEBEC SERVICE DES TAXES PROPRIETES IRR 75 BL DORCHESTER O 18E ETAGE H2Z 1A4													
1001	89049000	Lot 64-155 BL GOUIN E													
2002		21 91		22	10600	2500									
2004		21 91		27	2600	9100									
2004						9300									
2006		21 91		25	2700	8700									
2006						8900									
2008		21 91		26	2600	8900									
2008						9100									
2010		21 91		20	10600	2500									
2012		21 91		23	10600	2500									
2014		21 91		24	2700	8500									
2014						8700									
2016		21 91		21	10600	2500									
2016		21 91		17	2600	10800									
2020		21 91		18	2200	11000									
2020					4500	10600									
2022		21 91		19	2500	10600									
2999															
						29,06500									
3001								10	281	46200		46200	E10		

CODE	COMPTE	EMPLACEMENT - NOM, PROFESSION, RESIDENCE						CATEGORIE BÂTIMENT	SCOLAIRE		VALEUR EN DOLLARS			REMARQUES
		DIV. CAD.	CADASTRE	SUBDIVISION	FRONT	PROFONDEUR	SUPERFICIE		TERRAIN	BÂTISSSE	TOTAL			
4203 4603	89049000	M	PIERRE PARISEAULT, SERRAIESTE											
			5 CARRE DES BOIS STE THERESE		37E 2R2	VERSO								
7001 8670			INTERSECTION 91-26											
			<i>Propriété soumise à la surtaxe sur terrains vagues</i>											
1001	89049800		9675 BL GOUIN E											
2002			21 91	36		2700	9600					2,60500		
2002							9700							
2004			21 91	37		2700	9700					2,63200		
2004							9800							
2999												5,23700		
3001									4B	1 2B1	7900	33600	41500	T C I
4204 4604		M	HENRI CHRISTIN, QUINCAILL											
			9685 BL GOUIN E											
1001	89050000		9685 BL GOUIN E											
2002			21 91	38		2600	9800					2,56100		
2002							9900							
3001									4A	1 2B1	3900	20700	24600	T C I
4204 4604		M	HENRI CHRISTIN, QUINCAILL											
			9685 BL GOUIN E											
1001	89050100		9687-97 BL GOUIN E											
2002			21 83	21		2400	7900					1,84800		
2002							7500							
2004			21 91	39		2600	7900					2,58700		
2006			21 83	P22		300	7900					23800		
2006							7950							
2999												4,67300		
3001									4A	1 2B1	8400	58300	66700	T C I
4204 4604		M	HENRI CHRISTIN, QUINCAILLIER											
			9685 BL GOUIN E											
1001	89050300		9709-09 BL GOUIN E											
2002			21 83	P22		2100	7950					1,72700		
2002							8500							
2004			21 83	23		2400	8500					2,04000		
2004							8700							
2999												1,76700		
3001									2C	1 2B1	5700	30200	35900	T C I

89049000

9801

4201 Banque Nationale du Canada
4601 500 St d'Armes Hayawa

DEPT.	EFF.
9801	9801

CODE	COMPTE	EMPLACEMENT - NOM, PROFESSION, RÉSIDENCE						CATEGORIE BÂTIMENT	SCOLAIRE		VALEUR EN DOLLARS			MUNICIPAL	REMARQUES
		DIV. CAD.	CADASTRE	SUBDIVISION	FRONT	PROFONDEUR	SUPERFICIE		TERR. P. C.	TERRAIN	BÂTISSE	TOTAL			
4204 4604	89050300	R MARCEL CHRISTIN, COMMISS 9767 BL GOUIN E HIC 152													
1001	89050500	9717 BL GOUIN EST						02							
2002		21 83 24			2400	8700									
2002						9100									
2004		21 53 25			2400	9100									
2004						9500									
2006		21 83 20			12000	2500									
2008		21 83 P19			12000	300									
2999															
3001									2A	1 281	9900	28900	38800		
4201 4601		M GERARD ROZON, CANTONNEUR 9717 BL GOUIN E HIC 152													
6101		OCCUPATION DU DOMAINE PUBLIC				VALEUR	30								
7001		INTERSECTION 83-24													
1001	89051000	9735 BL GOUIN E							02						
2002		21 83 37			2400	9200									
2002						9600									
2004		21 83 38			2400	9600									
2004						10000									
2005		21 P82			INA	10530									
2005					2323	11043									
2999															
3001									2A	1 281	10900	48900	59800		
4204 4604		M GILLES LEVESQUE, PROFESSEUR 9735 BL GOUIN E HIC 1A2													
1001	89051200	LOT BL GOUIN E													
2002		21 P82			2165	11010									
2002					8985	11243									
3001									6B	281	1300		1300		204-3
4205 4605		LA VILLE DE MONTRÉAL SERVICE DES IMMEUBLES 275 NOTRE DAME E H2Y 1C6													
6001		PARC													
1001	89051300	LOT ARR BL GOUIN E													

CODE	COMPTE	EMPLACEMENT - NOM, PROFESSION, RÉSIDENCE						CATEGORIE BÂTIMENT	SCOLAIRE		VALEUR EN DOLLARS			MUNICIPAL	REMARQUES
		DIV. CAD.	CADASTRE	SUBDIVISION	FRONT	PROFONDEUR	SUPERFICIE		TERR.	TERR. P. C.	TERRAIN	BÂTISSE	TOTAL		
2001 2001	89051300	21 P62			2323 2165	7500	1,68400								
3001								7A	1	288	2300		2300	1/4	
4201 4601 6630		M YVAN ROCK			12817 60E AVENUE	HIC 1P7									
1001	89051401	LOT BLVD GOUIN EST													
2002		21 P78			17500	20000	34,00000								
3001								7B	1	288	25600		25600	1/4	1
4201 4601 6630		M ANORE JONCAS			260 CR CHATELOIS BOISRIARD	J76 2L7									
1001	89051600	9801-15 BL GOUIN E.													
2002 2002		21 P78			15000 IRR	19000 17000	29,15000								
3001								4A	1	288	25900	161100	187000	1/4	1
4211 4611		M N ALBERT FOISY, VENDEUR			30 14E AV OUEST VENISE EN QUEBEC	J0J 2K0									
1001	89051700	LOT BLVD GOUIN EST													
2002 2002		21 P81			15916 IRR	27127 35040	43,63500								
3001								6B		288	91000		91000	500	204-3
4208 4608		LA VILLE DE MONTRÉAL			275 NOTRE DAME E	H2Y IC6									
6001		PARC													
1001	89051900	LOT BLVD GOUIN EST													
2002 2002		21 76	1245		10400	6000 8000	7,28000	6B 7A	1	288	7300		7300	500	204-3
3001															
4204 4604 6630		M MERMENEGILDE PAQUETTE			2089 ILE VISITATION	H2B 124									
1001	89052000	LOT BL GOUIN E													

VERSOS

89051300

9FNA

4201 L'Ordre Hospitalier de St-Jean le Dieu

4601 425 de Blainville, St. Pierre 310-7877
12817-60 Avenue, H2C 3M9 P1522 31-33-1524
82470

CERT	EFF.
2-11-82	23-8-82

A5620

89051900

9FE1

4201 La Ville de Montreal - Service de la
Maison Immobiliere

4601 275 rue Notre-Dame E. H2Y 1C6

CERT	EFF.
10/11/82	10/11/82

236
9/5

CODE	COMPTE	EMPLACEMENT - NOM, PROFESSION, RESIDENCE						CATEGORIE BÂTIMENT	SCOLAIRE		VALEUR EN DOLLARS			MUNICIPAL	REMARQUES	
		DIV. CAD.	CADASTRE	SUBDIVISION	FRONT	PROFONDEUR	SUPERFICIE		TERR. P. C.	TERRAIN	BÂTISSE	TOTAL				
2002 2002	89052000	21 76	1244	10400	6500 6000	6,50000										
3001							6B 2A	1	281	6500		6500			E06 204-3 1	
4204 4604 6630		MR MATTEO GATTUSO, ADMINISTRATEUR 449 WOODLEA VILLE MONT ROYAL H3P 1R7 Propriété sujette à la surtaxe sur terrains vagues.						2A								
7001	89052100	LOT BLVD GOUIN EST														
2002 2002	A-103174 24-9-83	21 76	1243	10500	7000 6500	7,08800										
3001							6B 2A	1	281	7100		7100			E06 204-3 1	
4212 4612 4213 4613 6630		MR ARNOLD W MAC NAMARA, MINISTER 150 BRIDGELAND AV TORONTO ONTARIO M6A 1Z5 MR KENNETH LITTLE, MINISTER 150 BRIDGELAND AV TORONTO ONTARIO M6A 1Z5 Propriété sujette à la surtaxe sur terrains vagues.						1A								
1001	89052200	LOT BLVD GOUIN EST														
2002 2002		21 76	1242	10500	7000 6000	6,92500										
3001							7A	1	281	6000		6000			1	
4211 4611 6630		Mlle ROSE VELENDI, PHOTOGRAPHE 7390 CHADOT H7C6 H2E 2K9 Propriété sujette à la surtaxe sur terrains vagues.						3F								
1001	89052300	LOT BLVD GOUIN EST														
2002 2002		21 76	1241	4000	6000 6200	2,44000										
3001							6B	281	1						1 E26 NOMINALE	
4204 4604		M HENRI L AUGER 8925 MILLEN H2M 1R6						1E								
1001	89052400	Lot Cat de 64 ^e Avenue LOT BL GOUIN E														
2002 2002		21 76	1246	11600	7000 6200	7,78000										
3001							5B 7A	2	281	7800 7688	9700	17700			C 1	
4205 4605 6001 6630		LONEX INC 9900 BL MAURICE DUPLESSIS H1C 1E2 abris pour vélos Propriété sujette à la surtaxe sur terrains vagues.						0A								

89052000

9FE1

4201 La Ville de Montréal - Service de la
Municipalité

4601 275 rue Notre-Dame E. H2Y 1C6

CERT.	EFF.	236
2113183	2511149	472

89052100

9FE1

4201 Ville de Montréal - Service de la
Municipalité

4601 275 rue Notre-Dame E. H2Y 1C6

CERT.	EFF.	290
2103183	2507183	470

AEK20

CODE	COMPTE	EMPLACEMENT - NOM, PROFESSION, RESIDENCE						CATEGORIE BÂTIMENT	SCOLAIRE		VALEUR EN DOLLARS			MUNICIPAL	REMARQUES	
		DIV. CAD.	CADASTRE	SUBDIVISION	FRONT	PROFONDEUR	SUPERFICIE		TERR.	P. C.	TERRAIN	BÂTISSE	TOTAL			
1001	89052425	LOT 5L GOUIN E														
2002		21 P75														
2002		15000														
		7000														
		7500														
3001								7A	2	282	10900		10900	TVV	1	
4211		PRAIRIES GARDENS INC 32-32						CA								
4611		6740 Ave Warden H3S 2L9						CA								
4212		PERZOM ENTERPRISES INC 26-768 RT. 14-183 F1022 #2355						CA								
4612		124 CARTHERIGHT AVE TORONTO ONTARIO						CA								
4213		SUDOJO INVESTMENT CORP 20-468						CA								
4613		6000 CH COTE DES NEIGES #249 H3S 1Z8						CA								
4214		MAYMAN ENTERPRISE INC 20-468						CA								
4614		5845 COTE DES NEIGES RD #690 H3S 1Z4														
5701		ATT PERZOM ENTERPRISES INC G AL														
5702		124 CARTHERIGHT AVE TORONTO ONTARIO														
6650		Propriété sujette à la surtaxe sur terrains vagues.														
1001	89052450	LOT 5L GOUIN E														
2002		21 P75														
3001								7A	2	285	12300		12300	TVV	1	
4212		PERZOM ENTERPRISES INC 37-5348						CA								
4612		124 CARTHERIGHT AVE TORONTO ONTARIO						CA								
4213		MELOFF INVESTMENT CORP 20-468						CA								
4613		3250 SOUTH OCEAN BL PALM BEACH FLORIDA 33480 USA						CA								
4214		MAYMAN ENTERPRISE INC 31-2331						CA								
4614		5845 COTE DES NEIGES RD #690 H3S 1Z4						CA								
4215		SUDOJO INVESTMENT CORP 10-7735						CA								
4615		6000 CH DE LA COTE DES NEIGES H3S 1Z8														
6650		Propriété sujette à la surtaxe sur terrains vagues.														
1001	89053910	Lot Pl. Gouin E.														
2002		RUE 11-55-548-5L GOUIN E														
2002		21 P75														
		3660														
		3677														
3001								60	48	281	4700		4700	EOE	204-3	
4211		LA VILLE DE MONTRÉAL-SERVICE DES IMMEUBLES						95								
4611		275 NOTRE DAME E H2T 1C6														
6001		EXPROPRIÉ POUR RUE														
1001	89053420	LOT 5L GOUIN E														
2002		21 P75														
2002		10900														
		11800														
3001								7A	1	292	18500		18500	TVV	1	

CERT. EFF. R
12/83 11/83 2/78

CERT. EFF. R
12/83 11/83 2/78
Annulé et porté
1 sur 89053430
89145160

CODE	COMPTE	EMPLACEMENT - NOM, PROFESSION, RÉSIDENCE					CATEGORIE BÂTIMENT	SCOLAIRE		VALEUR EN DOLLARS			MUNICIPAL	REMARQUES	
		DIV. CAD.	CADASTRE	SUBDIVISION	FRONT	PROFONDEUR		SUPERFICIE	TERR. P. C.	TERRAIN	BÂTISSE	TOTAL			
4211 4611 620	89053420	MME C HENRI ROSICHAUD (BERTHE ROCHON) 3023 CADILLAC MIN 2W6					5F								
		Propriété sujette à la surtaxe sur terrains vagues.													
1001 2002 3001	89053600 A 101474 9-8-83	LOT BLVD GOUIN EST 21 P75				10,534 00 8,888 00									
		Propriété sujette à la surtaxe sur terrains vagues.													
4209 4209 4209 4608 620		LES IMMEUBLES GOULET INC 3170 E SHERBROOKE H1S 1G6 MME J EHERIL NAHEL LYONNE MARTEL 2528 AV BOURBONNIERE H1S 3P4													
		Propriété sujette à la surtaxe sur terrains vagues.													
1001 2002 3001	89054000 A 95144 11-1-83	LOT BLVD GOUIN EST 21 73				1,308 00									
		Propriété sujette à la surtaxe sur terrains vagues.													
4212 4612 4213 4613 620		MME RACHEL PEPIN 7822 RHEAUNE V D ANJOU H1K 2S8 MME FLORENCE PEPIN 7822 RHEAUNE V D ANJOU H1K 2S8													
		Propriété sujette à la surtaxe sur terrains vagues.													
1001 2002 3001	89054200	LOT BL GOUIN E 21 75				5,922 00 9936									
		Propriété sujette à la surtaxe sur terrains vagues.													
4211 4611		MR NORMAN STRAUSS, MANAGER 28 MUNNAN GATE TORONTO ONT M1P 2B9													
1001 2002 3001	89054300	LOT BL GOUIN E 21 63				7,000 00 10190									
		Propriété sujette à la surtaxe sur terrains vagues.													
4211 4611		MR NORMAN STRAUSS, MANAGER 28 MUNNAN GATE TORONTO ONT M1P 2B9													
1001 2002 3002	89055010	LOT BL GOUIN E 21 P59				56,700 00 6400									

VERSO

VERSO

VERSO

VERSO

CERT.	EFF.
11-1-83	6-8-82

CERT.	EFF.
11-1-83	6-8-82

CERT.	EFF.
11-1-83	6-8-82

89054200

9FE1

4201 Ville de Montréal - Service de la Gestion
Immobilier

4601 275 Notre-Dame E. HAY 106.

CERT.	EFF.
2-11-82	6-8-82

89054300

9FE1

4201 Ville de Montréal - Service de la Gestion
Immobilier

4601 275 Notre-Dame E. HAY 106.

CERT.	EFF.
2-11-82	6-8-82

89053600

9FE1

4201 Ville de Montréal - Service de la Gestion
Immobilier

4601 275 Notre-Dame E. HAY-106

CERT.	EFF.
2-11-82	6-8-82

AEX20

AEX20

AEX20

CODE	COMPTE	EMPLACEMENT - NOM, PROFESSION, RESIDENCE						CATEGORIE BÂTIMENT	SCOLAIRE		VALEUR EN DOLLARS			MUNICIPAL	REMARQUES
		DIV. CAD.	CADASTRE	SUBDIVISION	FRONT	PROFONDEUR	SUPERFICIE		TEAR. P. C.	TERRAIN	BÂTISSE	TOTAL			
1001	89053430			Lot bl. Guin Est											
2002		21	P75		14000	7500	9,92600								
2002					IRR	6500									
3001								6B	2 B1	9,900		9,900	E06	Art 204-7	
4201				La Ville de Montréal Service de la Gestion Immobilière				6B							
4601				275, rue Notre-Dame Est H2Y 1C6											

CENT.	EFF.
11-2-83	1-1-83
	2170

Proc. de 89053420

CODE	COMPTE	EMPLACEMENT - NOM, PROFESSION, RESIDENCE						C. L.	C. P.	C. Y.	C. S.	C. M.	C. A.	C. G.	C. D.	C. T.	C. C.	C. P.	C. C.	VALEUR EN DOLLARS			MUNICIPAL	REMARQUES		
		DIV. CAD.	CADASTRE	SUBDIVISION	FRONT	PROFONDEUR	SUPERFICIE													CATÉGORIE BÂTIMENT	TERR. P. C.	TERRAIN			BÂTISSÉ	TOTAL
3001	89055010																		48	281	68700		68700	E16	204-12	
4201		LA FABRIQUE ST JOSEPH DE RIVIERE DES PRAIRIES																								
4601		10050 BL GOUIN E MIC 1A6																								
1001	89055500																									
2002					21 51		4500		6000																	
3001																										
4204		M MARCEL MATTEAU																								
4604		10095 BL GOUIN E MIC 1A2																								
1001	89055700																									
2002					21 P50		4030		9500																	
2002							4970		8000																	
3001																										
4201		M EDUARD GAUTHIER, OPERATEUR																								
4601		12900 88E AVENUE RIV PRAIRIES MIC 1J1																								
4202		MME EDUARD GAUTHIER (EVELYNE TRENDLAY)																								
4602		12900 88E AVENUE RIV PRAIRIES MIC 1J1																								
1001	89055800																									
2002					21 P50		2600		9500																	
3001																										
4201		MME LOUIS JOSEPH PARE (IRENEE ARCHAMBAULT 1/2)																								
4301		USUFRUITIERE																								
4601		12537 71E AVENUE RIV PRAIRIES MIC 1K6																								
4202		MME LOUIS JOSEPH PARE (IRENEE ARCHAMBAULT 1/2)																								
4602		12537 71E AVENUE RIV PRAIRIES MIC 1K6																								
1001	89056000																									
2002					21 P99		3377		7900																	
2002							2460		7200																	
3001																										
4204		ALBERT PARIZEAU																								
4604		10125 BL GOUIN E MIC 1A2																								
1001	89056100																									

89055800

-IFSI-

~~4201 H. Joseph Paris~~ ①

~~4601 12527 115 Avenue B.D. R. HIC 156~~

IFSI

4202 H. Serge Parent

4602 5625 St. Laurent 47-114-200
10105 St. Laurent 7 HIC 345 P1355 31-03-83 HA
34790

CERT.	EFF.		
5-10-83	1-1-83		

CERT.	EFF.		
11-1-83	29-10-81		

89055900

IFSI

4201 H. Rival Rigano

4601 12450 88^e Avenue HIC 121

CERT.	EFF.		
1-10-83	20-10-82		

CODE	COMPTE	EMPLACEMENT - NOM, PROFESSION, RESIDENCE					CATEGORIE BÂTIMENT	SCOLAIRE		VALEUR EN DOLLARS			MUNICIPAL	REMARQUES	
		DIV. CAD.	CADASTRE	SUBDIVISION	FRONT	PROFONDEUR		SUPERFICIE	TERR. P. C.	TERRAIN	BÂTISSSE	TOTAL			
1001	89056800	EST DE 10217 BL GOUIN E													
2002			21 P46		9950	11033									
2002					ERR	9000									
3001									10	28	12700	9300	22000	209-3	
4204		LA VILLE DE MONTREAL (SERVICE DES IMMEUBLES)													
4604		275 NOTRE-DAME, E. H2V 1C6													
6001		STATION DE POMPAGE													
1001	89056810	LOT BL GOUIN E													
2002			21 46	1	2990	9000									
2002					1710	6610									
3001									7A	1 28	2000		2000	TYV 1	
4201		MME FERNAND GRACY (RAYMONDE WIL)													
4601		44 LIEGE PAU FRANCE													
5701		ATT MME FERNAND GRACY													
5702		10217 BL GOUIN E NIC 1A2													
630		Propriété sujette à la surtaxe sur terrains vagues.													
1001	89056820	10217 BL GOUIN E													
2002			21 P46		11700	8610									
2002						8020									
3001									2A	1 28	9800	15600	25400		
4201		MME FERNAND GRACY (RAYMONDE WIL)													
4601		44 LIEGE PAU FRANCE													
5701		ATT MME FERNAND GRACY													
5702		10217 BL GOUIN E NIC 1A2													
1001	89057100	10237 BL GOUIN E													
2002			21 44	1043	8830	8520									
2002					ERR	8480									
2004			21 P44		1930	8480									
2004					ERR	7100									
2004															
3001									2A	1 28	6700	40500	47200		
4204		M REAL OUELLET													
4604		10237 BL GOUIN E NIC 1A2													
1001	89057200	10255-57 BL GOUIN E													

CERT.	EFF.	2/20
29/10/83	1/1/83	

ajement. Ote
Outil au
89057200

CERT.	EFF.	2/20
8-7-83	24-5-83	24

CODE	COMPTE	EMPLACEMENT - NOM, PROFESSION, RESIDENCE					CATÉGORIE BÂTIMENT	SCOLAIRE		VALEUR EN DOLLARS				MUNICIPAL	REMARQUES
		DIV. CAD.	CADASTRE	SUBDIVISION	FRONT	PROFONDEUR		SUPERFICIE	TERR. P. C.	TERRAIN	BÂTISSE	TOTAL			
1001	89057150														
2002		21	P44		97.25	70.00						6,900.00			
3001								7B		2B1	8,400.		8,400.		
4201															
4601															
6620															

Mme Thérèse Duval-Brien
12695-25E Avenue H1E 1Y5
Propriété Sujette à la Surtaxe sur Terrains Vagues

7B 2B1 8,400. 8,400. T VU1 Morc. prov de 89057200

CERT. EFF. *M*
8-7-82 15432 280

P124A

CODE	COMPTE	EMPLACEMENT - NOM, PROFESSION, RÉSIDENCE						CATEGORIE BÂTIMENT	SCOLAIRE		VALEUR EN DOLLARS			MUNICIPAL	REMARQUES
		DIV. CAD.	CADASTRE	SUBDIVISION	FRONT	PROFONDEUR	SUPERFICIE		TERR. P. C.	TERRAIN	BÂTISSE	TOTAL			
2002 2002 3001	89057200 81-4-83	21	P48				28300 28300 21900								<i>ajustement, voir proc de 89057100</i> CERT. EFF. <i>270</i> <i>8-7-83 25-4-83</i>
4230 4630		M ROLAND DAIGNEAULT, RESTAURATEUR 10270 BL GOUIN E. H1C 181													<i>1 max. pla. postée au 89057150</i> CERT. EFF. <i>270</i> <i>8-7-83 25-4-83</i>
1001 2002 2002 3001	89057600			1092		7,91200									
4211 4611 6001		LA VILLE DE MONTRÉAL SERVICE DES IMMEUBLES 275 NOTRE DAME E. H2Y 1C6 FINS DE PARC													
1001 2002 2002 3001	89057610					8,48900									
4211 4611 6001		LA VILLE DE MONTRÉAL SERVICE DES IMMEUBLES 275 NOTRE DAME E. H2Y 1C6 FINS DE PARC													
1001 2002 2002 3001	89057800			797		13,45600									
4211 4611 6001		LA VILLE DE MONTRÉAL SERVICE DES IMMEUBLES 275 NOTRE DAME E. H2Y 1C6 FINS DE PARC													
1001 2002 2002 3001	89057850					2,16100									
4211 4611 6001		LA VILLE DE MONTRÉAL SERVICE DES IMMEUBLES 275 NOTRE DAME E. H2Y 1C6 FINS DE PARC													

CODE	COMPTE	EMPLACEMENT - NOM, PROFESSION, RÉSIDENCE						CATEGORIE BÂTIMENT	SCOLAIRE		VALEUR EN DOLLARS			MUNICIPAL	REMARQUES
		DIV. CAD.	CADASTRE	SUBDIVISION	FRONT	PROFONDEUR	SUPERFICIE		TERR. P. C.	TERRAIN	BÂTISSÉ	TOTAL			
4211 4611 6001	89057850	LA VILLE DE MONTRÉAL SERVICE DES IMMEUBLES 275 NOTRE DAME E H2Y 1C6													
		FINS DE PARC													
1001 2002 2002 3001	89057870	LOT BL GOUIN E 21 P42			13490 IRR	2100 1400	2,15500								
								6B	281	800		800	E06	204-3	
4211 4611 6001		LA VILLE DE MONTRÉAL SERVICE DES IMMEUBLES 275 NOTRE DAME E													
		FINS DE PARC													
1001 2002 3001	89060000	LOT BLVD GOUIN EST 21 41 2			7000	3000	2,10000								
								6B	281	800		800	E06	204-3	
4211 4611 6001		LA VILLE DE MONTRÉAL SERVICE DES IMMEUBLES 275 NOTRE DAME E H2Y 1C6													
		EXP POUR PARC													
1001 2002 3001	89060200	LOT BLVD GOUIN EST 21 41 4			24480	3000	7,33500								
								6B	281	2600		2600	E06	204-3	
4211 4611 6001		LA VILLE DE MONTRÉAL SERVICE DES IMMEUBLES 275 NOTRE DAME E H2Y 1C6													
		EXP POUR PARC													
1001 2002 2002 3001	89060220	LOT BL GOUIN E 21 P41			IRR IRR	1600 1000	4,83300								
								6B	281	1700		1700	E06	204-3	
4211 4611 6001		LA VILLE DE MONTRÉAL SERVICE DES IMMEUBLES 275 NOTRE DAME E H2Y 1C6													
		FINS DE PARC													

CODE	COMPTE	EMPLACEMENT - NOM, PROFESSION, RÉSIDENCE						CATEGORIE BÂTIMENT	SCOLAIRE		VALEUR EN DOLLARS			MUNICIPAL #	REMARQUES
		DIV. CAD.	CADASTRE	SUBDIVISION	FRONT	PROFONDEUR	SUPERFICIE		TERR. P. C.	TERRAIN	BÂTISSSE	TOTAL			
1001	89060500			LOT BLVD GOUIN EST											
2002			21 P40		51500	IRR	17,51000								
3001								68	208	6300		6300	E06	204-3	
4211		LA VILLE DE MONTRÉAL SERVICE DES IMMEUBLES													
4611		275 NOTRE DAME E H2Y 1C6													
6001		FINS DE PARC													
1001	89061900			LOT BLVD GOUIN EST											
2002			21 P36		19550	1500	3,86000								
2002					19350	3900									
3001								68	201	1400		1400	E08	204-3	
4211		LA VILLE DE MONTRÉAL SERVICE DES IMMEUBLES													
4611		275 NOTRE DAME E H2Y 1C6													
6001		FINS DE PARC													
1001	89062500			LOT BLVD GOUIN EST											
2002			21 P35		10300	2600	3,50200								
2002						1200									
3001								68	208	1300		1300	E04	204-3	
4212		LA VILLE DE MONTRÉAL SERVICE DES IMMEUBLES													
4612		275 NOTRE DAME E H2Y 1C6													
6001		FINS DE PARC													
1001	89062600			LOT BLVD GOUIN EST											
2002			21 P35		7900	3000	5,78000								
2002					19000										
3001								68	201	2100		2100	E02	204-3	
4212		LA VILLE DE MONTRÉAL SERVICE DES IMMEUBLES													
4612		275 NOTRE DAME E H2Y 1C6													
6001		FINS DE PARC													
1001	89062425			LOT BL GOUIN E											
2002			21 P33		9570	1000	1,99700								
2002					IRR	1600									

CODE	COMPTE	EMPLACEMENT - NOM, PROFESSION, RÉSIDENCE						CATEGORIE BÂTIMENT	SCOLAIRE	VALEUR EN DOLLARS			MUNICIPAL	REMARQUES	
		DIV. CAD.	CADASTRE	SUBDIVISION	FRONT	PROFONDEUR	SUPERFICIE			TERR. P. C.	TERRAIN	BÂTISSE			TOTAL
3001	89062625							68	208	700		700	506	209-3	
4204		LA VILLE DE MONTRÉAL (SERVICE DES IMMEUBLES)													
4604		275 NOTRE-DAME, E. N2Y 1C6													
6001		EXPROPRIÉ POUR PARC													
1001	89062650			LOT BL GOUIN E											
2002				21 P33	IRR	1600	3,56600								
2007						2700									
3001								68	208	1300		1300	506	209-3	
4204		LA VILLE DE MONTRÉAL (SERVICE DES IMMEUBLES)													
4604		275 NOTRE-DAME, E. N2Y 1C6													
6001		EXPROPRIÉ POUR PARC													
1001	89062750			LOT BL GOUIN E											
2002				21 P30	IRR		10,00000								
2004				21 P29	IRR		10,00000								
2006				21 P28	IRR		11,40000								
2999							31,40000								
3001								68	208	11300		11300	506	209-1	
4201		PROVINCE DE QUÉBEC MINS DE LA VOIRIE													
4601		255 BL CREHAZIE E #200 N2M 1L5													
	89062760			LOT BL GOUIN E											
	P128A														
1001	89064950			LOT BL GOUIN E											
2002				21 P24	11840	4000	6,59400								
2002					IRR	4600									
3001								68	208	3100		3100	506	209-3	
4211		LA VILLE DE MONTRÉAL - SERVICE DES IMMEUBLES													
4611		275 NOTRE DANE E N2Y 1C6													
6001		PARCS													
1001	89067900			LOT BLVD GOUIN EST											
2002				21 P24	37500	IRR	18,10400								
3001								68	208	6500		6500	506	209-3	

CODE	COMPTE	EMPLACEMENT - NOM, PROFESSION, RÉSIDENCE						CATEGORIE BÂTIMENT	SCOLAIRE		VALEUR EN DOLLARS			MUNICIPAL *	REMARQUES
		DIV. CAD.	CADASTRE	SUBDIVISION	FRONT	PROFONDEUR	SUPERFICIE		TERR. P. C.	TERRAIN	BÂTISSE	TOTAL			
1001	89062760			Bloc-4 Arr. Bl. Gouin E.											
3002				21 Bloc 4	Irr 3,193.80	0.00 0.00	615,938.00								
3001								6B	2B1	246,100.		246,100.	E 03	204-1	
4201				Province de Québec-Ministère de l'Environnement											
4601				5199 Sherbrooke Est											

CERT.	DATE
22-12-83	1-1-83

R
224

P128A

CODE	COMPTE	EMPLACEMENT - NOM, PROFESSION, RÉSIDENCE							CATEGORIE BÂTIMENT	SCOLAIRE		VALEUR EN DOLLARS			MUNICIPAL	REMARQUES
		DIV. CAD.	CADASTRE	SUBDIVISION	FRONT	PROFONDEUR	SUPERFICIE	TERR.		P. C.	TERRAIN	BÂTISSÉ	TOTAL			
4212 4612 6001	89067900	LA VILLE DE MONTRÉAL SERVICE DES IMMEUBLES 275 NOTRE DAME E H2V IC6 PARC														
1001 2002 3001	89069100	LOT BLVD GOUIN EST Z1 P23 60000 IRR 36,99200														
4212 4612 6001		LA VILLE DE MONTRÉAL SERVICE DES IMMEUBLES 275 NOTRE DAME E H2V IC6 PARC														
1001 2002 3001	89070050 A-105175 24-9-83	LOT BL GOUIN E Z1 P22 IRR 6000 4800 52,92700														
4212 4612 6001		LA VILLE DE MONTRÉAL SERVICE DES IMMEUBLES 275 NOTRE DAME E H2V IC6 PARC														
1001 2002 3001	89071700	LOT BL GOUIN E Z1 P21 38000 IRR 25,72900														
4212 4612 6001		LA VILLE DE MONTRÉAL SERVICE DES IMMEUBLES 275 NOTRE DAME E H2V IC6 PARC														
1001 2002 3001	89071750	LOT BL GOUIN E Z1 P19 7200 IRR 8500 24,32500														
4212 4612 6001		LA VILLE DE MONTRÉAL SERVICE DES IMMEUBLES 275 NOTRE DAME E H2V IC6 PARC														

CODE	COMPTÉ	EMPLACEMENT - NOM, PROFESSION, RÉSIDENCE					CATEGORIE BÂTIMENT	SCOLAIRE		VALEUR EN DOLLARS			MUNICIPAL	REMARQUES
		DIV. CAD.	CADASTRE	SUBDIVISION	FRONT	PROFONDEUR		SUPERFICIE	TERR.	TERRAIN	BÂTISSÉ	TOTAL		
1001	89072050													
2002														
3001														
4211														
4611														
6001														
1001	89072250													
2002														
3001														
4211														
4611														
5901														
5702														
6001														
1001	89074500													
2002														
3001														
4211														
4611														
6001														
1001	89074650													
2002														
3001														
4212														
4612														
6001														
1001	89075300													

89074500

9F.E1

4201 Communauté Urbaine de Montréal

4601 2 Complexes Desjardins, C.P. 129 H5B 1E6

CERT.	EFF.	
27-143	1-10-86	220 (S)

89074650

9F.E1

4201 Communauté Urbaine de Montréal

4601 2 Complexes Desjardins, C.P. 129 H5B 1E6

CERT.	EFF.	
27-143	1-10-86	226 (S)

CODE	COMPTE	EMPLACEMENT - NOM, PROFESSION, RÉSIDENCE						CATEGORIE BÂTIMENT	SCOLAIRE		VALEUR EN DOLLARS			MUNICIPAL	REMARQUES	
		DIV. CAD.	CADASTRE	SUBDIVISION	FRONT	PROFONDEUR	SUPERFICIE		TERR. P. C.	TERRAIN	BÂTISSE	TOTAL				
2002 2002 2004 2004 2999	89075300	21	15	1	3360 IRR	4600 4700	1,39500 1,53000									
3001																
4211 4611		LA VILLE DE MONTRÉAL SERVICE DES IMMEUBLES VERSO 275 NOTRE DAME E H2Y 1C6						9F								
6004		PARC														
1001	89075500	LOT BL GOUIN E														
2002 2002 2004 2004 2999		21	15	3	3190 IRR	5500 5300	1,651200 1,90000									
3001																
4211 4611		LA VILLE DE MONTRÉAL SERVICE DES IMMEUBLES VERSO 275 NOTRE DAME E H2Y 1C6						9F								
6004		PARC														
7001		INTERSECTION 15-5														
1001	89075700	LOT BLVD GOUIN EST														
2002 2004 2999		21	15	6	2800	3850	1,07000 1,02700									
3001					2600	3900	2,10500									
4211 4611		MME FRISCILLE ROY 3950 BL S E LAURIER #596 ST HUBERT J3V 5Y9						7F								
6000		Propriété sujette à la surtaxe sur terrains vagues.														
1001	89075900	LOT BLVD GOUIN EST														
2002 2004 2999		21	15	9	2600	3100	80400 93600									
3001					2600	3600	1,74000									
4211 4611		M ANGELO FERRARA, COMPTABLE 10383 BERRI H3L 2G9						7F								
6000		Propriété sujette à la surtaxe sur terrains vagues.														

CODE	COMPTE	EMPLACEMENT - NOM, PROFESSION, RESIDENCE						CATEGORIE BÂTIMENT	SCOLAIRE		VALEUR EN DOLLARS			MUNICIPAL	REMARQUES
		DIV. CAD.	CADASTRE	SUBDIVISION	FRONT	PROFONDEUR	SUPERFICIE		TERR.	TERRAIN	BÂTISSE	TOTAL			
1001	89079000	LOT BLVD GOUIN EST													
2002			21 12		IRR	13400	11,43500								
2002						7000									
3001								60	288	9100		4100	209-5		
4211		LA VILLE DE MONTREAL - SERVICE DES IMMEUBLES VERSO													
4611		275 NOTRE DAME E H2Y 1C6													
1001	89079100	LOT BLVD GOUIN EST													
2002			21 12	5		6700	3345	1,73100							
2002						7150	3070								
3001								7A	1 281	600		600	T/V 1		
4213		R FRANCOIS MAISONNEUVE, SURVEILLANT													
4613		12225 83E AVENUE RIV PRAIRIES NIC 159													
6620		Propriété sujette à la surtaxe sur terrains vagues.													
1001	87079200	LOT BL GOUIN E													
2002			21 12	6		3870	3345	72300							
2002						1920	2515								
3001								7A	1 281	300		300	T/V 1		
4213		M ARTHUR MAISONNEUVE, OPERATEUR VERSO													
4613		12138 BL GOUIN NIC 180													
6620		2002 Maisonneuve H1V 2N4													
6620		Propriété sujette à la surtaxe sur terrains vagues.													
1001	89079300	LOT BLVD GOUIN EST													
2002			21 12	10		6500	3067	6,39000							
2002						3630	IRR								
3001								7A	1 281	2300		2300	T/V 1		
4204		M YVON BLAIS, CHAUFFEUR													
4604		4254 2E RUE CHOMEDEY LAVAL H7E 2N3													
6620		Propriété sujette à la surtaxe sur terrains vagues.													
1001	89079500	LOT BLVD GOUIN EST													
2002			21 12	9		12870	IRR	9,67000							
2002															
3001								7A	1 281	3400		3400	T/V 1		
4204		MRE ARISTIDE BLAIS (MATHILDE DULUDE)													
4604		4254 2E RUE CHOMEDEY LAVAL H7E 2N3													
6620		Propriété sujette à la surtaxe sur terrains vagues.													

8907200

1F21

4201 M. Red' Rouge

4601 12130 St. Germain Est. H.C. 188

18120 St. Germain Est. H.C. 188

CHRI.	EFF.	
6-10-82	1-1-83	202M

89079000

9F51

4201 Communauté Urbaine de Montréal

4601 2 Complexe Desjardins; C.P. 125 H.S.B. 186

CHRI.	EFF.	
2-1-83	1-10-81	225(S)

CODE	COMPTÉ	EMPLACEMENT - NOM, PROFESSION, RESIDENCE						CATEGORIE BÂTIMENT	SCOLAIRE		VALEUR EN DOLLARS			MUNICIPAL	REMARQUES	
		DIV. CAD.	CADASTRE	SUBDIVISION	FRONT	PROFONDEUR	SUPERFICIE		TERR. P. C.	TERRAIN	BÂTISSE	TOTAL				
1001	89079700	LOT BLVD GOVIN EST														
2002		21 12			6700	IRR	5,61000									
2002					IRR	5860										
3001								7A	1 281	2000		2000				
4204		M JEAN PAUL DESMARAIS, ING STAY														
4604		12150 BL GOVIN E NIC 186														
6620		Propriété sujette à la surtaxe sur terrains vagues.														
1001	89080600	LOT BLVD GOVIN EST														
2002		21 P12	P12		29890	5860	1,33500									
2002					IRR	6700										
3001								6B	281	9800		9800			5	
4211		LA VILLE DE MONTREAL - SERVICE DES IMMEUBLES														
4611		275 NOTRE DAME E H27 1C6														
1001	89080700	LOT BL GOVIN E														
2001		21 P12			29890	50,00	15,72000									
2001					29550	3670	2,89500									
3001					IRR	67,00		6B	281	3200		3200			5	
4201		VILLE THEA DI PIETRA														
4601		12210 BL GOVIN E NIC 186														
6630		2905 KENNEDY # 401 H35 1H3 F1222 * 1941 (08-9-82) pm 11.0.82														
		Propriété sujette à la surtaxe sur terrains vagues.														
1001	89080801	LOT ARR BL GOVIN E														
2002		21 P11			50700	65000	227,71900									
2002					50500	65150										
3001								6B	281	22700		22700			204-5	
4211		COMMUNAUTÉ URBAINE DE MONTREAL														
4611		2 COMPLEXE DESJARDINS CP 129 H5B 1E6														
1001	89080802	LOT BL GOVIN E														
2002		21 P11			38600	2,16860	730,92200									
2002					50700	1,94320										
3001								6B	281	230100		230100			204-5	
4212		COMMUNAUTÉ URBAINE DE MONTREAL														
4612		2 COMPLEXE DESJARDINS CP 129 H5B 1E6														
1001	89080803	LOT BL GOVIN E														

CERT.	EFF.
14/7/83	25/3/83

204-5

89080600

9FE1

4201 Communauté Urbaine de Montréal
4601 2 Complexe Desjardins, C.P. 129 H5B 1E6

CERT.	EFF.
22/1/83	1-10-82

23005

89080700

9FE1

4201 - Communauté Urbaine de Montréal
4601 - 2 Complexe Desjardins C.P. 129 - H5B-1E6

CERT.	EFF.
14/7/83	25/3/84

23005

~~89080700~~~~9FE1~~~~4201 Communauté Urbaine de Montréal
4601 2 Complexe Desjardins, C.P. 129 H5B 1E6~~

CERT.	EFF.

CODE	COMPTE	EMPLACEMENT - NOM, PROFESSION, RÉSIDENCE					CATEGORIE BÂTIMENT	SCOLAIRE		VALEUR EN DOLLARS			MUNICIPAL	REMARQUES	
		DIV. CAD.	CADASTRE	SUBDIVISION	FRONT	PROFONDEUR		SUPÉRIE	TERR. P. C.	TERRAIN	BÂTISSÉ	TOTAL			
2002 2002	89080803	21 P11			42390 38650	1,62580 1,52796	560,25300								
3001								68	288	186700		186700		204-5	
4201 4601		LA VILLE DE MONTRÉAL SERVICE DES IMMEUBLES 275 NOTRE DAME E. N2Y 1C6					VERSO								
6001		PARE REGIONAL													
1001 2002 2002	89080805	LOT ARR 8L GOUIN E			50050 35100	1,88160 1,96850	581,31200								
2001								68	281					204-1	
4212 4612		PROVINCE DE QUEBEC MINS DE LA VOIRIE 255 8L CREMAZIE E #800 N2M 1L5													
1001 2002 2002	89080810	LOT 8LVD GOUIN EST			51900 50050	93960 42500	152,15000								
3001								68	281					204-1	
4204 4604		PROVINCE DE QUEBEC MINS DE LA VOIRIE 75 8L DORCHESTER O. N2Z 1A9													
6001		AUTO ROUTE DE LA RIVE NORD													
1001 2002 2002	89081503	LOT 8L GOUIN E			IRR IRR	1,86880 1,62580	1,008,26800								
3001								68	281	390100		390100		204-5	
4201 4601		LA VILLE DE MONTRÉAL SERVICE DES IMMEUBLES 275 NOTRE DAME E. N2Y 1C6					VERSO								
6001		PARE REGIONAL													
1001 2002 2002	89081504	LOT ARR 8L GOUIN E			IRR 84770	1,94320 1,93770	1,004,92200								
3001								68	281	316500		316500		204-5	

89051501

9FE1

4201 Communauté Urbaine de Montréal

4601 2 Complexe Desjardins, C.P. 129 H5B 1E6

QURT	EPT	
27-1-82	1-10-82	220(15)

89080803

9FE1

4201 Communauté Urbaine de Montréal

4601 2 Complexe Desjardins, C.P. 129 H5B 1E6

QURT	EPT	
11-3-83	1-10-82	236 9/13

CODE	COMPTE	EMPLACEMENT - NOM, PROFESSION, RÉSIDENCE						C. L. C. 1983	C. L. C. 1983	C. L. C. 1983	C. L. C. 1983	C. L. C. 1983	C. L. C. 1983	C. L. C. 1983	C. L. C. 1983	C. L. C. 1983	C. L. C. 1983	C. L. C. 1983	REMARQUES
		DIV. CAD.	CADASTRE	SUBDIVISION	FRONT	PROFONDEUR	SUPERFICIE												
4213 4513	89081504	COMMUNAUTÉ URBAINE DE MONTREAL 2 COMPLEXE DESJARDINS CP 129				MSB 1E6													
1001 2002 2002	89081507	LOT ARR BL GOUIN E 21 P10			64770 84990	65130 64990	381,95800												
3001								68	201	40100		40100	E08	204-5					
4211 4611		COMMUNAUTÉ URBAINE DE MONTREAL 2 COMPLEXE DESJARDINS CP 129				MSB 1E6													
1001 2002 2002	89081510	LOT BLVD GOUIN EST 21 P10			84990 85120	43370 43460	255,20400												
3001								68	201				1 E08	204-1					
4214 4604		PROVINCE DE QUEBEC MINUS DE LA VOIRIE 75 BL DORCHESTER O NZZ 1A4																	
6001		AUTO ROUTE DE LA RIVE NORD																	
1001 2002 2002	89082501	LOT BL GOUIN E 21 P9			IRR 203350 1086860		400,27500	NOVOL											
3001								68	201	155000		155000	E08	204-5					
4201 4601		LA VILLE DE MONTREAL SERVICE DES IMMEUBLES 275 NOTRE DAME E NZZ 1C6																	
6001		PAGE REGIONAL																	
1001 2002 2002	89082503	LOT ARR BL GOUIN E 21 P9			28980 27870	64990 65110	125,79600												
3001								68	201	13200		13200	E08	204-5					
4211 4611		COMMUNAUTÉ URBAINE DE MONTREAL 2 COMPLEXE DESJARDINS CP 129				MSB 1E6													
1001	89082504	LOT ARR BL GOUIN E																	

89652001

9FE1

4301 Communauté Urbaine de Montréal

4601 2 Complexe Desjardins, C.P. 129 H5A 1K6

DEPT.	EFF.
27-1-83	1-10-81

CODE	COMPTE	EMPLACEMENT - NOM, PROFESSION, RESIDENCE					SUPERFICIE	CATEGORIE BÂTIMENT	SCOLAIRE		VALEUR EN DOLLARS			MUNICIPAL	REMARQUES
		DIV. CAD.	CADASTRE	SUBDIVISION	FRONT	PROFONDEUR			TERR. P. C.	TERRAIN	BÂTISSSE	TOTAL			
2002 2002	89082504	21 P9			1 RR 28040	1,93770 1,18530	256,71500								
3001								6B	25	30900		80900	808	204-5	
4213 4613		COMMUNAUTÉ URBAINE DE MONTRÉAL 2 COMPLEXE DESJARDINS CP 129 MSB 1E6													
1001	89082505	LOT ARR BL GOUIN E													
2002 2002 2009 2009 2999		21 P9			27800 30760 85120 91640	1,74390 1,78390 1,78340 1,88160	340,62900 1,093,36000 1,933,92400								
3001								6B	25	1		1	504	204-1	
4214 4614		PROVINCE DE QUÉBEC MINS DE LA VOIRIE 75 BL DORCHESTER O HZZ 1A4													
1001	89082510	LOT BLVD GOUIN EST													
2002		21 P9			43375	27800	83,42400								
3001								6B	25	1		1	504	204-1	
4204 4604		PROVINCE DE QUÉBEC MINS DE LA VOIRIE 75 BL DORCHESTER O HZZ 1A4													
6801		AUTO ROUTE DE LA RIVE NORD													
1001	89084500	LOT BL GOUIN E (Plan Cadastre Vais Verso)													
2002 2004 2006 2999		21 7	5		2000	2000	40000								
		21 7	6		12500	2000	2,50000								
		21 7	P7		15500	2000	3,10000								
							6,60000								
3001								6B 2A	1	261	2100	2100	204-5		
4215 4615 4216 4616		RNE PAUL BERTRAND (ALICE ROY), USUFRUITIERE 12980 BL GOUIN E NIC ICI M PAUL BERTRAND, USUFRUITIER 12980 BL GOUIN E NIC ICI													
6801		Propriété sujette à la surtaxe sur terrains vagues. AIRE DE PROTECTION BIENS CULTURELS													
1001	89085300	LOT BL GOUIN E													
2002		21 7	P7		550	2000	11000								

VERSO

89084500

Ord. Subd. Front Prof. Surface

2002 7 5 20.00 x 87.00 = 1,686.00

2002 83.00

2004 7 6 125.00 x 57.00 = 9,380.00

2004 58.00

2006 7 7.7 155.00 x 67.00 = 11,405.00

2006 58.00

2009 22,491.00

CERT.	EFF.
11/4/83	30/6/82

89084500

9F 51

4201 Communauté (Sabine de Montréal)

4601 2 Complexes Desjardins C.P. 129 1513-1516

CERT.	EFF.
11/4/83	30/6/82

CODE	COMPTE	EMPLACEMENT - NOM, PROFESSION, RÉSIDENCE						CATEGORIE BÂTIMENT	SCOLAIRE		VALEUR EN DOLLARS			MUNICIPAL	REMARQUES	
		DIV. CAD.	CADASTRE	SUBDIVISION	FRONT	PROFONDEUR	SUPERFICIE		TERR. P. C.	TERRAIN	BÂTISSE	TOTAL				
2004 2999	89085300	21	7	B	7670	2000	1,53400 1,64900									
3001								7A	I	281	600		600	TVV	1	
4204 4604 6600 6801		M GASTON ROY, CULTIVATEUR 12750 BL GOUIN E H1C 1C1 Propriété sujette à la surtaxe sur terrains vagues. AIRE DE PROTECTION BIENS CULTURELS														
1001 2002	89085900	21	87		77100	2000	15,42000									
3001								7A	I	281	5400		5400	TVV	1	
4204 4604 6600 6801		M GASTON ROY, CULTIVATEUR 12750 BL GOUIN E H1C 1C1 Propriété sujette à la surtaxe sur terrains vagues. AIRE DE PROTECTION BIENS CULTURELS														
1001 2002 2002	89087000	21	86		IRR	6500 4300	98,81300									
3001								6B		281	35600		35600	08 E84	204-3	
4201 4601		LA VILLE DE MONTREAL SERVICE DES IMMEUBLES VERSO 275 NOTRE DAME E H2V 1C6														
4001 6801		PARC REGIONAL AIRE DE PROTECTION BIENS CULTURELS														
1001 2002	89091550	21	85		IRR	IRR	32,32000									
3001								6B		281	11600		11600	08 E84	284-3	
4211 4611		LA VILLE DE MONTREAL SERVICE DES IMMEUBLES VERSO 275 NOTRE DAME E H2V 1C6														
1001 2002 2002	89091600	21	84		43200 IRR	IRR	11,80000									
3001								6B		281	4200		4200	08 E84	284-3	

89057000

9F21

4201 Communauté Urbaine de Montréal

4601 2 Complexes Desjardins, C.P. 125 H5B 1K6

CERT.	EFF.
27-1-82	1-10-82

220(5)

89091550

9FE1

4201 Communauté Urbaine de Montréal

4601 2 Complexes Desjardins, C.P. 125 H5B 1K6

CERT.	EFF.
27-1-83	1-10-82

220(5)

BUREAU D'AMÉNAGEMENT ET DE CONSTRUCTION DES

TRAVAUX PUBLICS

BUREAU D'AMÉNAGEMENT ET DE CONSTRUCTION DES

TRAVAUX PUBLICS

CODE	COMPTE	EMPLACEMENT - NOM, PROFESSION, RÉSIDENCE						CATEGORIE BÂTIMENT	SCOLAIRE		VALEUR EN DOLLARS			MUNICIPAL	REMARQUES	
		DIV. CAD.	CADASTRE	SUBDIVISION	FRONT	PROFONDEUR	SUPERFICIE		TERR. P. C.	TERRAIN	BÂTISSE	TOTAL				
4201 4601	89091600	LA VILLE DE MONTRÉAL SERVICE DES IMMEUBLES 275 NOTRE DAME E H2Y 1C6						VF								
1001	89093500	LOT BL GOVIN E														
2002 2002		21	PI		IRR	3200 7800	9,09600									
3001								66	28	3300			3300	E06	204-3	
4201 4601		LA VILLE DE MONTRÉAL SERVICE DES IMMEUBLES 275 NOTRE DAME E H2Y 1C6						VF								
1001	89093610	LOT BL GOVIN E														
2002 2002		21	PI		IRR	9667 9000	2,72600									
3001								68	28	1000			1000	E06	204-3	
4201 4601		VILLE DE MONTRÉAL SERVICE DES IMMEUBLES 275 NOTRE DAME H2Y 1C6						VF								
1001	89093900	LOT BLVD GOVIN EST														
2002 2002		21	PI		IRR	10095 9000	4,33500									
3001								66	28	1500			1500	E06	204-3	
4201 4601		VILLE DE MONTRÉAL SERVICE DE LA GESTION IMMOBILIERE 275 NOTRE DAME E H2Y 1C6						VF								
1001	89094500	LOT BL GOVIN E														
2002 2002		21	PI			3300 2780	3,66600									
3001								68	28	3100			3100	E06	204-3	
4202 4602		LA VILLE DE MONTRÉAL SERVICE DES IMMEUBLES 275 NOTRE DAME E H2Y 1C6						VF								
1001	89094700	Lot 12545 BL GOVIN E														
2002		21	I	PI		39.10 3400	48.30 58.00 1921.00 1,95400	(10)								
3001								68	28	2000			2000	E06	204-3	
								1	28	2000	8,200	5,200	12,200	1,4200		

CERT.	EFF.	19/12/83	1-7-83	570
-------	------	----------	--------	-----

CERT.	EFF.	17/12/82	11/82	504
-------	------	----------	-------	-----

CERT.	EFF.	11/83	11/83	236
-------	------	-------	-------	-----

CODE	COMPTE	EMPLACEMENT - NOM, PROFESSION, RÉSIDENCE						CATEGORIE BÂTIMENT	SCOLAIRE		VALEUR EN DOLLARS			MUNICIPAL	REMARQUES
		DIV. CAD.	CADASTRE	SUBDIVISION	FRONT	PROFONDEUR	SUPERFICIE		TERR.	TERRAIN	BÂTISSE	TOTAL			
4204 4604	89094700	M ALBERT DUMAS, JOURNALIER													
		13545 BL GOVIN E H1A 268													
1001	89095900	LOT BL GOVIN E													
2002		21 1 P1													
2002						19000	12000								
						17500									
3001									68	281	15000		15000	E06	204-3
4211 4611		LA VILLE DE MONTREAL-SERVICES DES IMMEUBLES													
		275 NOTRE DAME E H2Y 1C6													
1001	89096000	LOT BL GOVIN E													
2002		21 1 21													
2002						4800	188								
						188	22700								
3001									68	281	8800		8800	E06	204-3
4201 4601		LA VILLE DE MONTREAL SERVICE DES IMMEUBLES													
		275 NOTRE DAME E H2Y 1C6													
1001	89096100	LOT BLVD GOVIN EST													
2002		21 P1													
2002						2000	22600								
							22700								
3001									65	281	3600		3600	E06	204-3
4201 4601		LA VILLE DE MONTREAL SERVICE DES IMMEUBLES													
		275 NOTRE DAME E H2Y 1C6													
1001	89096300	LOT BLVD GOVIN EST													
2002		21 1 20													
2002						20000	22600								
							29850								
3001									69	281	39500		39500	E06	204-3
4201 4601		LA VILLE DE MONTREAL SERVICE DES IMMEUBLES													
		275 NOTRE DAME E H2Y 1C6													
1001	89096500	LOT BL GOVIN E													
2002		21 1 61													
2002						5000	25800								
3001									68	281	9600		9600	E06	204-3

29094700

9FNI

4200 La Ville de Montréal - Service de la

4201 Gestion Immobilière

4601 275 Notre-Dame E. H2Y 1C6

CENT.	APP.	236
11/4/83	11/1/83	J/A

LEBEO

CODE	COMPTE	EMPLACEMENT - NOM, PROFESSION, RESIDENCE						CATEGORIE BÂTIMENT	SCOLAIRE		VALEUR EN DOLLARS			MUNICIPAL *	REMARQUES	
		DIV. CAD.	CADASTRE	SUBDIVISION	FRONT	PROFONDEUR	SUPERFICIE		TERR. P. C.	TERRAIN	BÂTISSE	TOTAL				
4212 4612	89096500	LA VILLE DE MONTRÉAL SERVICE DES IMMEUBLES 275 NOTRE DAME E H2Y 1C6						97								
1001	89096600	LOT BL GOUIN E														
2002 2002		21 1		121	29800 26725	25300 11225	56,90700									
3001								68	281	94400		94400	E06	204-3		
4212 4612		LA VILLE DE MONTRÉAL SERVICE DES IMMEUBLES 275 E NOTRE DAME H2Y 1C6						97								
1001	89098390	LOT BL GOUIN E														
2002 2002		21 P1			29900 IRR	11250 4800	13,80000									
3001								68	281	5000		5000	E06	204-3		
4201 4601		LA VILLE DE MONTRÉAL SERVICE DES IMMEUBLES 275 NOTRE DAME E H2Y 1C6						97								
1001	89098400	LOT BL GOUIN E														
2002 2002		21 P1			IRR	5000 9000	10,20200									
3001								68	281	3700		3700	E06	204-3		
4203 4603		LA VILLE DE MONTRÉAL SERVICE DES IMMEUBLES 275 NOTRE DAME E H2Y 1C6						97								
1001	89098420	LOT BL GOUIN E														
2002 2002		21 P1			IRR	4800 9500	27,30000									
3001								68	281	9800		9800	E06	204-3		
4201 4601		LA VILLE DE MONTRÉAL SERVICE DES IMMEUBLES 275 NOTRE DAME E H2Y 1C6						97								
1001	89098600	LOT BLVD GOUIN EST														
2002 2002		21 1		10	10640	9500 20500	16,28100									
3001								62 78	281	5700		5700	E06	204-3		

CERT.	EFF.	R/
27-83	5-10-82	234

200 204-3

CODE	COMPTE	EMPLACEMENT - NOM, PROFESSION, RÉSIDENCE						CATEGORIE BÂTIMENT	SCOLAIRE		VALEUR EN DOLLARS			MUNICIPAL *	REMARQUES	
		DIV. CAD.	CADASTRE	SUBDIVISION	FRONT	PROFONDEUR	SUPERFICIE		TERR. P. C.	TERRAIN	BÂTISSE	TOTAL				
8209 8609	89098600	ALEXANDRE ST JEAN, COMMISS VERSO 530 17E AVENUE P A T H1B 3E2						85								
1001 2002 2802	89098900	LOT BLVD GOUIN EST 21 1 9 10320 20500 17,06200						63								✓ CERT EFF 27-13 51682 221
3001 4209 4609		HME ARKAND ROBERT (YVONNE LAJEUNESSE) VERSO 11890 BL GOUIN E H1A 269						87								
1001 2002 2802	89099100	LOT BLVD GOUIN EST 21 1 129 11100 14000 15,06800														
3001 4201 4601		LA VILLE DE MONTRÉAL SERVICE DES IMMEUBLES 275 NOTRE DAME E H2Y 1C6						68	281	5900		5900	E04	204-3		
1001 2002 2802	89099200	LOT BLVD GOUIN EST 21 1 123 1180 11911 13,01500														
3001 4201 4601		LA VILLE DE MONTRÉAL SERVICE DES IMMEUBLES 275 NOTRE DAME E H2Y 1C6						68	281	4700		4700	E04	204-3		
1001 2002 2802	89099300	LOT BLVD GOUIN EST 21 1 122 1200 9292 1,11500														
3001 4209 4609		LA VILLE DE MONTRÉAL (SERVICE DES IMMEUBLES) 275 NOTRE DAME, E. H2Y 1C6						68	281	900		900	E04	204-3		
1001 2002 2802	89099600	BLVD GOUIN EST 21 1 114 5000 9292 4,68700														
3001								68	281	9500		9500	E04	204-3		

89098600

9FE1

4201 Ville de Montréal - Services de la Gestion
Immobilisation

4601 - 275 Notre-Dame E. Hay 156.

CERT.	EFF.
11-1-82	5-10-82

[Signature]

89098900

9FE1

4201 Ville de Montréal - Services de la Gestion
Immobilisation

4601 - 275 Notre-Dame E. Hay 156.

CERT.	EFF.
11-1-82	5-10-82

[Signature]

CODE	COMPTE	EMPLACEMENT - NOM, PROFESSION, RÉSIDENCE						CATEGORIE BÂTIMENT	SCOLAIRE		VALEUR EN DOLLARS			MUNICIPAL	REMARQUES	
		DIV. CAD.	CADASTRE	SUBDIVISION	FRONT	PROFONDEUR	SUPERFICIE		TERR.	P. C.	TERRAIN	BÂTISSE	TOTAL			
4204 4604	89099600	LA VILLE DE MONTREAL (SERVICE DES IMMEUBLES) 275 NOTRE-DAME E. H2Y 1C6						95								
1001 2002 2002	89100400	LOT BLV GOUIN EST 21 1 PA 11800 6500 6,52300 IRR 6650														
3001							6B	2B1	2300			2300	EP6	204-3		
4201 4601		VILLE DE MONTREAL SERVICE DES IMMEUBLES 275 NOTRE DAME E H2Y 1C6						95								
1001 2002 2002	89100410	LOT BL GOUIN E 21 1 PA 12000 6650 6,65500 IRR 6500														
3001							7A	1 2B1	2400			2400	TVV	1		
4211 4611 6650		M ROGER AYOTTE, INGENIEUR 6400 AV HAUBOURG H1R 2C8 Propriété sujette à la surtaxe sur terrains vagues.						1P								
1001 2002 2002	89100420	LOT BL GOUIN E 21 1 PA 27700 6500 13,72200 IRR 4300														
3001							7A	1 2B1	4800			4800	TVV	2		
4204 4604 6650 7001		M JEAN PAUL MATTEAU, POXPIER 19120 SHERBROOK E 3312 PTE AUX TRENDELS H1A 1G6 Propriété sujette à la surtaxe sur terrains vagues. LIMITES EST 1000 5 ^e RANG - ST-ETIENNE DES GRÉS 60X-240 F1222 RC 2503 21-4-83						1P	C2							
1001 2002 2002 2004 2999	89100500	13932 BL GOUIN E 21 1 17 6200 11000 3,61000 11200 21 1 P18 500 10000 50000 4,11000						(10)								
3001							2A	1 2B1	3300	13000	16300	TVV	1			
4201 4601 7001		M GILLES DESJARDINS, ASSEMBLEUR 13932 BL GOUIN E H1A 2H2 134 EME AVENUE						1P								
1001	89100700	13922 BL GOUIN E						(10)								

CODE	COMPTE	EMPLACEMENT - NOM, PROFESSION, RÉSIDENCE						CATEGORIE BÂTIMENT	SCOLAIRE		VALEUR EN DOLLARS			MUNICIPAL	REMARQUES
		DIV. CAD.	CADASTRE	SUBDIVISION	FRONT	PROFONDEUR	SUPERFICIE		TERR. P. C.	TERRAIN	BÂTISSSE	TOTAL			
2002 2002	89100700	21 1	16		5000	9850 10100	9,98700								
3001								2A	1 281	4000	18100	22100	T R I		
4201 4601		M. SERGE BILJOU 13722 BL GOUIN EST HIA 2H1													
1001	89100900	13910 BL GOUIN E													
2002 2004 2009 2999		21 1	15		1000	9970 10000 10100	99800 5,02500 6,02300								
3001								2A	1 281	4800	17800	22600	T R I		
4211 4611		Mlle LORRAINE BEAUCHAMP, COORDONNATRICE 13910 BL GOUIN E HIA 2H1													
1001	89101100	13900 BL GOUIN E													
2002 2002		21 1	60		9800 7900	8550 9970	8,18800								
3001								2A	1 281	6600	21300	27900	T R I		
4204 4604		M JEAN BEAUCHENIN, CONTRÔLEUR 13900 BL GOUIN E HIA 2H1													
7001		133 EME AVENUE													
1001	69101200	13850 BL GOUIN E													
2002 2002 2004 2009 2999		21 1	4		10000 10470	10000 9550	9,77500 2,50000								
3001						IRR	12,27500								
4204 4604		MME ARMAND ROBERT (YVONNE LAJEUNESSE) 13890 BL GOUIN E HIA 269													
1001	89101400	LOT BLVD GOUIN EST													
2002 2002 2004 2009		21 1	8		10470	2500 10470	2,50000								
		21 1	5		10000	10170	9,54200								
					9550										

CODE	COMPTE	EMPLACEMENT - NOM, PROFESSION, RESIDENCE						CATEGORIE BÂTIMENT	SCOLAIRE			VALEUR EN DOLLARS			MUNICIPAL	REMARQUES	
		DIV. CAD.	CADASTRE	SUBDIVISION	FRONT	PROFONDEUR	SUPERFICIE		TERR.	P. C.	TERRAIN	BÂTISSÉ	TOTAL				
2999	89101900						12,04200										
3001								7B	1	2B1	12000		12000				
4204 4604 6630		R ALEXANDRE ST JEAN, COMMISS 530 17E AVENUE P A Y H18 3K2															
		Propriété sujette à la surtaxe sur terrains vagues.															
1001	89101600																
2002		21	1	6	5800	10170	5,95200										
2002					5240	11600											
2004		21	1	13	2380	7860	1,87000										
2006		21	1	12	2500	11600	2,99200										
2006						12340											
2999							10,30400										
3001								2A	1	2B1	10300	19600	29900				
4204 4604		M PAUL EMILE MENARD, LAITIER 13830 BL GOUIN E H1A 269															
1001	89101900																
2002		21	1	P14	7000	14840	9,30600										
2002					6550	16000											
3001								2A	1	2B1	7500	15600	23100				
4204 4604 4207 4607		M ROLAND GAUTHIER 13820 BL GOUIN E H1A 269 MME ROLAND GAUTHIER (FLEURETTE FABRES) 13820 BL GOUIN E H1A 269															
1001	89102000																
2002		21	1	P14	7000	16000	10,02000										
2002					6550	17350											
3001								2A	1	2B1	8500	19600	28100				
4201 4601 4202 4602		MR FRANCES HENRY 13810 BL GOUIN E H1A 269 MME ALAIN FILIATRAULT (ANN PICARD) 13810 BL GOUIN E H1A 269															
1001	89102100																
2002		21	1	34	5000	8850	4,96200										
2004		21	1	33	5000	8500	4,25000										
2999							9,21200										
3001								2A	1	2B1	8400	15600	24000				

CODE	COMPTE	EMPLACEMENT - NOM, PROFESSION, RÉSIDENCE						CATEGORIE BÂTIMENT	SCOLAIRE		VALEUR EN DOLLARS				MUNICIPAL	REMARQUES
		DIV. CAD.	CADASTRE	SUBDIVISION	FRONT	PROFONDEUR	SUPERFICIE		TERR. P. C.	TERRAIN	BÂTISSE	TOTAL				
4205 4605	89102100	Mlle NICOLE PARENT, FOURREUR 13800 BL GOUIN H1A 269														
1001	89102101	13770 BL GOUIN E						10								
2002 2002		21 1 36			9300 2500	14500 17000	8,55500									
3001								2A	1 201	7700	7100	14800				
4205 4605 4206 4606		M REAL CHAMPAGNE, BIJOUTIER 13760 BL GOUIN E H1A 267 Mlle JOHANNE LEFEBVRE 13760 BL GOUIN E H1A 267														
1001	89102200	13760 BL GOUIN E						10								
2002 2002		21 1 11			18950 17000	15500 1800	13,63500									
3001								2A	1 201	10900	15900	26800				
4205 4605 4206 4606		M REAL CHAMPAGNE, BIJOUTIER 13760 BL GOUIN E H1A 267 Mlle JOHANNE LEFEBVRE 13760 BL GOUIN E H1A 267														
1001	89102300	13750 BL GOUIN E						10								
2002 2002		21 1 37			6900 5500	19450 15550	9,54200									
3001								2A	1 201	9400	26500	35900				
4205 4605		MME ARTHUR BEAUCHAMP (HELENE BLEAU) 13750 BL GOUIN E H1C 187														
1001	89102540	LOT BL GOUIN E														
2002 2002		21 1 P118			IRR 8160	9120 3050	4,07800									
3001								6B	201	3900			3900	EDG	204-3	
4201 4601		LA VILLE DE MONTREAL SERVICE DES IMMEUBLES 275 NOTRE DAME E H2V 1C6														
1001	89102550	13740 BL GOUIN E						10								

CODE	COMPTE	EMPLACEMENT - NOM, PROFESSION, RÉSIDENCE						CATEGORIE BÂTIMENT	SCOLAIRE		VALEUR EN DOLLARS			MUNICIPAL	REMARQUES	
		DIV. CAD.	CADASTRE	SUBDIVISION	FRONT	PROFONDEUR	SUPERFICIE		TERR. P. C.	TERRAIN	BÂTISSÉ	TOTAL				
2002 2002	89102550	21	1	P118	9120 7300	16100 17980	13,09200									
3001								2A	1	201	9700	29000	38700	1	1	
4201 4601 4202 4602				M JEAN MARIE LAFORTUNE 13740 BL GOUIN E H1A 267 MME JEAN MARIE LAFORTUNE (CAROLE ARIAL) 13740 BL GOUIN E H1A 267				2F	2							
1001	89103200			LOT BL GOUIN E												
2002 2002		21	1	63	6600 10190	9930	5,57700	6B 7A	1	201	5600		5600	1	E06 204-3	
3001																
4204 4604				M GILLES TRUDEL, COMMISS 2191A DARLING H1B 289				2F								
				Propriété sujette à la surtaxe sur terrains vagues												
1001	89103600			LOT BLVD GOUIN EST												
2002 2002		21	1	64	5000	10150 10400	5,13700	6B 7A	1	201	5100		5100	1	E06 204-3	
3001																
4204 4604				M GILLES TRUDEL, COMMISS 2191A DARLING H1B 289				2F								
				Propriété sujette à la surtaxe sur terrains vagues												
7001				128 EME AVENUE												
1001	89103700			LOT BL GOUIN E												
2002 2002		21	1	70	5000	10900 10600	5,37500	6B 7A	1	201	5200		5200	1	E06 204-3	
3001																
5201 4601				VILLE DE MONTRÉAL SERVICE DES IMMEUBLES 275 NOTRE DAME E H2Y 1C6				9F	1							
1001	89103800			LOT BLVD GOUIN EST												
2002 2002		21	1	71	5000	10900 11200	5,52500	6B 7A	1	201	5200		5200	1	E06 204-3	
3001																

89103200

9FE1

4201 Ville de Montréal - Service de la
Bâtiments Immobilière
4601 275 Notre-Dame E. H2Y 1C6

CERT.	EPI	236
11/19/83	30/11/83	9/8

89103600

9FE1

4201 Ville de Montréal - Service de la
Bâtiments Immobilière
4601 275 Notre-Dame E. H2Y 1C6

CERT.	EPI	236
11/19/83	30/11/83	9/8

REPRO

REPRO

CODE	COMPTE	EMPLACEMENT - NOM, PROFESSION, RÉSIDENCE						CATEGORIE BÂTIMENT	SCOLAIRE		VALEUR EN DOLLARS			MUNICIPAL #	REMARQUES	
		DIV. CAD.	CADASTRE	SUBDIVISION	FRONT	PROFONDEUR	SUPERFICIE		TERR. P. C.	TERRAIN	SÂTISSE	TOTAL				
4201 4601	89103800	VILLE DE MONTRÉAL SERVICE DES IMMEUBLES 275 NOTRE DAME E H2Y 1C6						95								
1001 2002 2002	89104200	LOT BL GOUIN E 21 1 72 6900 11200 4,98800						0								
3001								68	281	4700			4700	E06	204-3	
4201 4601		LA VILLE DE MONTRÉAL SERVICE DES IMMEUBLES 275 NOTRE DAME E H2Y 1C6						95								
1001 2002 2002 2999	89104400	LOT BL GOUIN E 21 1 P2 IRR IRR 815,43500 21 P4 IRR IRR 883,99600 1,698,93100														
3001								68	281	604100			604100	E06	204-3	
4201 4601		LA VILLE DE MONTRÉAL SERVICE DES IMMEUBLES 275 NOTRE DAME E H2Y 1C6						95								
1001 2002 2002	89104600	LOT BL GOUIN E 21 1 P2 15100 8500 12,36500 10796 10470						10700								
3001								68	281	10800			10800	E06	204-3	
4201 4601		LA VILLE DE MONTRÉAL SERVICE DES IMMEUBLES 275 NOTRE DAME E						95								
6001		PARC														
1001 2002 2002	89104700	LOT BL GOUIN E 21 1 P2 5000 8500 4,25000														
3001								68	281	4100			4100	E06	204-3	
4211 4611		VILLE DE MONTRÉAL SERVICE DES IMMEUBLES 275 EST NOTRE DAME H2Y 1C6						95								
6001		PARC														
1001	89104900	LOT BL GOUIN E														

CODE	COMPTE	EMPLACEMENT - NOM, PROFESSION, RÉSIDENCE						CATEGORIE BÂTIMENT	SCOLAIRE		VALEUR EN DOLLARS			MUNICIPAL	REMARQUES
		DIV. CAD.	CADASTRE	SUBDIVISION	FRONT	PROFONDEUR	SUPERFICIE		TERR.	TERRAIN	BÂTISSE	TOTAL			
2002 2002	89104900	21 1		P2	8900 18519	IRR 20979	23,15100								
3001								6B	281	18900		18900	804	204-3	
4201 4601		LA VILLE DE MONTREAL SERVICE DES IMMEUBLES 275 NOTRE DAME E H2V 1C6													
1001	89105010	LOT BL GOVIN E													
2002 2002		21 1		P2	IRR 9900	IRR 12370	9,66600								
3001								6B	281	9100		9100	804	204-3	
4201 4601		LA VILLE DE MONTREAL-SERVICE DES IMMEUBLES 275 NOTRE DAME E													
6001		PARC													
1001	89105300	13470-72 BL GOVIN E													
2002 2002 2009 2009 2999		21 1		111	3780 4300	10590 10980	4,35700								
3001		21 1		112	3670 3550	9300	1,56000								
4209 4604		MME PAUL EMILE MOREAU (LUCILLE LOZEAU) VERSO 10935 ST DENIS H3L 2J8													
7001		127 EME AVENUE													
1001	89105400	LOT BLVD GOVIN EST													
2002 2002		21 1		103	4760 4540	3100 3690	1,59000								
3001								7B	1 201	1600		1600	100	1	
4209 4604		MME PAUL EMILE MOREAU (LUCILLE LOZEAU) VERSO 10935 ST DENIS H3L 2J8													
6001		Propriété sujette à la surtaxe sur terrains vagues.													
1001	89105500	LOT BL GOVIN E													
2002 2002 2009 2009		21 P1			13780 10386 14184	27865 25050 3000 7800	31,52700								
8,16700		21 P1													

05300

CFNI

P.E. Moraw Construction Limited

01 10935 St-Denis H.31-238

CBRT	EFF
11-1-82	15-10-82

9105400

CFNI

4201 P.E. Moraw Construction Limited

4601 10935 St-Denis H.31-238

CBRT	EFF
11-1-82	15-10-82

89105300

CFMI

4201 P.E. Moreau Construction Limited

4601 10935 St-Denis H.31 238

CERT.	EXP.
11-1-83	15-10-82

89105400

CFMI

4201 P.E. Moreau Construction Limited

4601 10935 St-Denis H.31 238

CERT.	EXP.
11-1-83	15-10-82

CODE	COMPTE	EMPLACEMENT - NOM, PROFESSION, RÉSIDENCE						CATEGORIE BÂTIMENT	SCOLAIRE		VALEUR EN DOLLARS			MUNICIPAL	REMARQUES	
		DIV. CAD.	CADASTRE	SUBDIVISION	FRONT	PROFONDEUR	SUPERFICIE		TERR.	P. C.	TERRAIN	BÂTISSE	TOTAL			
2002 2002	89104900	21 1		P2	6404 18519	IRR 28979	23,15100									
3001								6B		281	18900		18900	EQE	204-3	
4201 9601		LA VILLE DE MONTRÉAL SERVICE DES IMMEUBLES 275 NOTRE DAME E H2V 1C6														
1001	89105610	LOT BL GOUIN E														
2002 2002		21 1		P2		IRR 9900	IRR 12370	9,66600								
3001								6B		281	9100		9100	EQE	204-3	
4201 9601		LA VILLE DE MONTRÉAL-SERVICE DES IMMEUBLES 275 NOTRE DAME E														
6001		PARC														
1001	89105300	13970-72 BL GOUIN E														
2002 2002 2004 2004 2999		21 1		111	3780 4300	10590 10980	9,35700									
2004 2999		21 1		112	3670 3550	4300	1,56000									
3001							5,91700									
4204 9604		MME PAUL EMILE MOREAU (LUCILLE LOZEAU) 10935 ST DENIS H3L 2J8														
7001		127 ENE AVENUE														
89105310 2148A																
1001	89105400	LOT BLVD GOUIN EST														
2002 2002		21 1		103	4760 4540	3100 3490	1,59000									
3001								7B		281	1600		1600	EQE	1	
4204 9604		MME PAUL EMILE MOREAU (LUCILLE LOZEAU) 10935 ST DENIS H3L 2J8														
6001		Propriété sujette à la surtaxe sur terrains vagues.														
1001	89105500	LOT BL GOUIN E														
2002 2002 2004 2004		21 P1			13710 10306	27865 25050	31,52700									
2004		21 P1			14184	3800 7800	8,16700									

CODE	COMPTE	EMPLACEMENT - NOM, PROFESSION, RESIDENCE					CATEGORIE BATIMENT	SCOLAIRE		VALEUR EN DOLLARS			MUNICIPAL	REMARQUES	
		DIV. CAD.	CADASTRE	SUBDIVISION	FRONT	PROFONDEUR		SUPERFICIE	TERR. P. C.	TERRAIN	BATISSE	TOTAL			
1001	89103310	Lot Bl. Gouin E.													
2002		21	1	110	15.50	217.30	3,405.00								
3001					15.30	220.70									
4201		P.E. Moreau Construction Limités					CF	1							
4601		10935 St-Denis H3L 2J6													
662		Propriété sujette à la surtaxe sur terrains vagues.													
								7B		291	3,400.		3,400.	TW	1 Morg. prov du domaine public

CERT.	EFF.
21-12-82	1-1-83
	227

P148A

CODE	COMPTE	EMPLACEMENT - NOM, PROFESSION, RESIDENCE						CATEGORIE BÂTIMENT	SCOLAIRE		VALEUR EN DOLLARS				MUNICIPAL	REMARQUES
		DIV. CAD.	CADASTRE	SUBDIVISION	FRONT	PROFONDEUR	SUPERFICIE		TERR.	P. C.	TERRAIN	BÂTISSE	TOTAL			
2799	89105500						39,69400									
3001								68	281	27100			27100	E04	204-3	
4201		LA VILLE DE MONTREAL-SERVICE DES IMMEUBLES														
4601		275 NOTRE DAME E H2Y 1C6														
6001		PARC														
1001	89105600			LOT BL GOUIN E												
2002			21 P1		10085	29910	23,95200									
2002					10139	22794										
3001								68	281	18500			18500	E04	204-3	
4201		LA VILLE DE MONTREAL SERVICE DES IMMEUBLES														
4601		275 NOTRE DAME E H2Y 1C6														
1001	89105700			LOT BL GOUIN E												
2002			21 P1		57850	IRR	1,530,91800									
2002					IRR	IRR										
3001								68	281	697000			697000	E04	204-3	
4201		LA VILLE DE MONTREAL-SERVICE DES IMMEUBLES														
4601		275 NOTRE DAME E H2Y 1C6														
6001		PARC														
1001	89105800			LOT BL GOUIN E												
2002			21 1	P1	IRR	IRR	78,20000									
3001								68	281	45900			45900	E04	204-3	
4205		LA VILLE DE MONTREAL SERVICE DES IMMEUBLES														
4605		275 NOTRE DAME E H2Y 1C6														
1001	89106000			LOT BL GOUIN E												
2002			21 2		4800	5600	2,68800									
2004			21 P3		5424	8045	4,32600									
2004					4800	9994										
2006			21 3	15	3550	16090	4,95300									
2006					2730	16100										
2999							11,978900									
3001								68	281	11000			11000	E04	204-3	

CODE	COMPTE	EMPLACEMENT - NOM, PROFESSION, RÉSIDENCE					SUPERFICIE	CATEGORIE BÂTIMENT	SCOLAIRE		VALEUR EN DOLLARS			MUNICIPAL	REMARQUES	
		DIV. CAD.	CADASTRE	SUBDIVISION	FRONT	PROFONDEUR			TERR.	P. C.	TERRAIN	BÂTISSE	TOTAL			
9201 4601	89106000	LA VILLE DE MONTRÉAL-SERVICE DES IMMEUBLES 275 NOTRE DAME E H2Y 1C6						9F								
7001		126 EME AVENUE														
1001	89106100	LOT BL GOUIN E														
2002 2002		21 3		1	9920	17930	7,26200									
3001					9000			58	281	6600		6600	606	204-3		
4201 4601		LA VILLE DE MONTRÉAL SERVICE DES IMMEUBLES 275 NOTRE DAME E H2Y 1C6						9F								
6001		PARC														
1001	89106300	LOT BL GOUIN E														
2002 2004 2999		21 P3			2500	17500	4,37500									
		21 P4			9000	17500	15,75000									
							20,12500									
3001								68	281	15000		15000	606	204-3		
4211 4611		LA VILLE DE MONTRÉAL-SERVICE DES IMMEUBLES 275 NOTRE DAME E H2Y 1C6						9F								
1001	89107000	LOT BL GOUIN E														
2002 2002		21 P4			18970	32000	55,46000									
						37000										
3001								68	281	26200		26200	606	204-3		
4201 4601		LA VILLE DE MONTRÉAL SERVICE DES IMMEUBLES 275 NOTRE DAME E H2Y 1C6						9F								
1001	89107400	LOT BL GOUIN E														
2002		21 P4			10342	22500	23,04400									
3001								68	281	18200		18200	606	204-3		
4211 4611		LA VILLE DE MONTRÉAL SERVICE DES IMMEUBLES 275 NOTRE DAME E H2Y 1C6						9F								
1001	89107500	LOT BL GOUIN E														

CODE	COMPTE	EMPLACEMENT - NOM, PROFESSION, RÉSIDENCE						CATEGORIE BÂTIMENT	SCOLAIRE		VALEUR EN DOLLARS			MUNICIPAL	REMARQUES
		Div. CAD.	CADASTRE	SUBDIVISION	FRONT	PROFONDEUR	SUPERFICIE		TERR. P. C.	TERRAIN	BÂTISSE	TOTAL			
2002 2002	89107500	21 P4			9650	99800 50800	42,59000								
3001								68	281	29800		29800	604	204-3	
4211 4611		LA VILLE DE MONTRÉAL SERVICE DES IMMEUBLES 275 NOTRE DAME E H2Y 1C6						75							
1001	89107700	LOT BL GOUIN E													
2002		21 P4			4900	28400	13,91600								
3001								68	281	10000		10000	604	204-3	
4201 4601		LA VILLE DE MONTRÉAL SERVICES DES IMMEUBLES 275 NOTRE DAME E H2Y 1C6						75							
1001	89108300	LOT BL GOUIN E													
2002		21 P4			9600	29000	27,84000								
3001								68	281				604	204-1	
4204 4604		PROVINCE DE QUÉBEC RIMS DE LA VOIRIE 75 BL DORCHESTER O H2Z 1A4						75							
6001		AUTO ROUTE DE LA RIVE NORD													
1001	89108400	LOT BL GOUIN E													
2002 2002		21 P5			41750 IRR	IRR 60620	227,95900								
3001								68	281				604	204-1	
4204 4604		PROVINCE DE QUÉBEC RIMS DE LA VOIRIE 75 BL DORCHESTER O H2Z 1A4						75							
6001		AUTO ROUTE DE LA RIVE NORD													
1001	89109000	13250 BL GOUIN E													
2002 2002		21 5	1		15500	31900 32900	50,03300								
3001								18	281	38300	14700	53000	604	204-3	
4211 4611		LA VILLE DE MONTRÉAL-SERVICE DES IMMEUBLES 275 NOTRE DAME E H2Y 1C6						75							

VERSO

89169000

9FE1

4201 Communauté Urbaine de Montréal

4601 2 Complexes Résidentiels C.P. 129 H5A 1E6

CERT.	REF.
21-12	110-82 (220CS)

CODE	COMPTE	EMPLACEMENT - NOM, PROFESSION, RESIDENCE						CATEGORIE BÂTIMENT	SCOLAIRE		VALEUR EN DOLLARS			MUNICIPAL *	REMARQUES
		DIV. CAD.	CADASTRE	SUBDIVISION	FRONT	PROFONDEUR	SUPERFICIE		FERR. P. C.	TERRAIN	BÂTISSE	TOTAL			
1001	89109500	13200 BL GOUIN E													
2002		21 P5			IRR	IRR	152,50700								
3001								1B	28%	55800	14700	70500	EQ6	204-5	
4211		LA VILLE DE MONTREAL-SERVICE DES IMMEUBLES													
4611		275 NOTRE DAME E H2Y 1C6													
1001	89109510	LOT ARR BL GOUIN E													
2002		21 P5			1,02550	60620	285,84100								
2002					89420	44450									
3001								6B	28%				1 EQ6	204-1	
4204		PROVINCE DE QUEBEC MINS DE LA VOIRIE													
4604		75 BL DORCHESTER O H2Z 1A9													
6001		AUTO ROUTE DE LA RIVE NORD													
1001	89109520	LOT ARR BL GOUIN E													
2002		21 P5			IRR	IRR	3,139,63400								
3001								6B	28%	989000		989000	EQ6	204-3	
4201		LA VILLE DE MONTREAL SERVICE DES IMMEUBLES													
4601		275 NOTRE DAME E H2Y 1C6													
1001	89109700	13150 BL GOUIN E													
2002		21 P5			16000	35000	56,00000								
3001								1B	28%	35200	212500	247700	EQ6	204-8	
4201		LA COMMUNAUTE CHRETIENNE ST VALERIE													
4601		13150 BL GOUIN E H1C 1C1													
6001		ECOLE ST VALENTIN Occupant propriété par la Communauté Urbaine de Montréal													
1001	89109900	LOT BL GOUIN E													
2002		21 P6			1,15970	1,64100	1,148,01700								
2002					IRR	IRR									
3001								6B	28%	307000		307000	EQ6	204-5	
4201		LA VILLE DE MONTREAL SERVICE DES IMMEUBLES													
4601		275 NOTRE DAME E H2Y 1C6													
6001		PARC REGIONAL													

89109500

9FE1

4201 Communauté Urbaine de Montréal
 4601 2 Complexes Desjardins, C.P. 129 H5A 1E6

CERT.	EFF.	
27-1-82	1-10-82	220(5)

89109700

9FE1

4201 Communauté Chrétienne St-Vallier
 4601 13150 rd. Henri E. H1C 1E1

CERT.	EFF.	
6-4-83	1-1-83	

89109200

ANNULÉ

9FE1

4201 Communauté Urbaine de Montréal
 4601 2 Complexes Desjardins, C.P. 129 H5A 1E6

CERT.	EFF.	
27-1-82	1-10-82	220(5)

89109900

9FE1

4201 Communauté Urbaine de Montréal
 4601 2 Complexes Desjardins, C.P. 129 H5A 1E6

CERT.	EFF.	
27-1-82	1-10-82	220(5)

CODE	COMPTE	EMPLACEMENT - NOM, PROFESSION, RÉSIDENCE						CATEGORIE BÂTIMENT	SCOLAIRE		VALEUR EN DOLLARS			MUNICIPAL	REMARQUES	
		DIV. CAD.	CADASTRE	SUBDIVISION	FRONT	PROFONDEUR	SUPERFICIE		TERR.	P. C.	TERRAIN	BÂTISSE	TOTAL			
1001	89109905	LOT ARR BL GOUIN E														
2002			21 P6		71740	1,67280	836,80900									
2002					71900	1,67440										
3001								68	281	293000		293000	E08	209-3		
4211		LA VILLE DE MONTRÉAL SERVICE DES IMMEUBLES														
4611		275 NOTRE DAME E H2Y 1C6														
6001		PARC														
1001	89109910	LOT BLVD GOUIN EST														
2002			21 P6		1,48840	44050	500,90600									
2002					1,66520	43190										
3001								68	281	1		1	E08	209-1		
4204		PROVINCE DE QUEBEC MINS DE LA VOIRIE														
4604		75 BL DORCHESTER O H2Z 1A4														
6001		AUTO ROUTE DE LA RIVE NORD														
1001	89109920	LOT BL GOUIN E														
2002			21 P6		1,67440	20060	1,833,68300									
2002					IRR	IRR										
3001								68	281	642000		642000	E08	209-3		
4222		LA VILLE DE MONTRÉAL-SERVICE DES IMMEUBLES														
4622		275 NOTRE DAME E H2Y 1C6														
6001		PARC														
1001	89110200	12970-80 BL GOUIN E														
2002			21 7	1	2000	20000	7,60000									
2002					2600											
2004			21 7	2	12500	20000	29,66800									
2004					12260	19850										
2006			21 7	P3	3500	19850	6,07100									
2006					2600	19700										
2008			21 P7		17500	2600	4,63800									
2008						2500										
2999							39,97780									
3001								10	1	281	25100	44800	69900	E08 209-5		
4211		MRE PAUL BERTRAND (ALICE ROY), USUFRUITIERE														
4611		12970 BL GOUIN E H1C 1C1														

VERSO

8910200

9FE1

4201 Communauté Urbaine de Montréal
4401 2 Complex. Desjardins C.P. 129 H5B 1E6.

SECT.	EFF.	236
11/63	30/6/80	9/8

A5520

CODE	COMPTE	EMPLACEMENT - NOM, PROFESSION, RÉSIDENCE						CATEGORIE BÂTIMENT	SCOLAIRE		VALEUR EN DOLLARS			MUNICIPAL	REMARQUES
		DIV. CAD.	CADASTRE	SUBDIVISION	FRONT	PROFONDEUR	SUPERFICIE		TERR.	P. C.	TERRAIN	BÂTISSE	TOTAL		
4212 4612	89110200	M PAUL BERTRAND, USUFRUITIER 12970 BL GOUIN E. H1C 1C1													
6801		AIRE DE PROTECTION BIENS CULTURELS													
1001	89110510	LOT BL GOUIN E.													
2002 2002		21 7 P3			12550 13400	19740 19550	25,40000								
3001								6B		2B1	17900		17900	08 E08	209-5
4201 4601		LA VILLE DE MONTRÉAL SERVICE DES IMMEUBLES 275 NOTRE DAME E. H2Y 1C6													
4801 6301		PARC REGIONAL AIRE DE PROTECTION BIENS CULTURELS													
1001	89110560	12930 BL GOUIN E.													
2002 2002		21 7 4			7670 7600	19550 19350	19,85000								
3001								2A 1B	1	2B1	5,600 5,600	21,100 21,100	26,700 26,700		
4201 4601		M GUY FRENIERE 12930 BL GOUIN E. H1C 1C1													
6801		AIRE DE PROTECTION BIENS CULTURELS													
1001	89110700	12750 BL GOUIN E.													
2002		21 P7			17500	30000	52,80000								
3001 3002								6A 6A		2B1 1 2B1	30600 200		30600 77800	E24 F 8	219
4204 4607		M GASTON ROY, CULTIVATEUR 12750 BL GOUIN E. H1C 1C1													
6801		ZONE AGRICOLE DE MONTRÉAL													
1001	89110800	Lot 12740 BL GOUIN E.													
2002		21 P7			IRR	IRR	628,60900								
3001								6B 6B		2B1	220000 220,000	2100	223100 220,000	08 E08	209-5
4201 4601		LA VILLE DE MONTRÉAL SERVICE DES IMMEUBLES 275 NOTRE DAME E. H2Y 1C6													
6801		PARC REGIONAL													

CERT.	EFF.	231
14/8/83	11/1/83	J/A

51
G-25-LR877-78-4

CERT.	EFF.	220
07/14/82	11/1/83	J/A

89110510

9FE1

4201 Communauté Urbaine de Montréal

4601 2 Complexes Desjardins, C.P. 129 H5A 1E6.

CBRT	EFF.	
27-83	1-10-81	520(S)

89110800

9FE1

4201 Communauté Urbaine de Montréal

4601 2 Complexes Desjardins, C.P. 129 H5A 1E6.

CBRT	EFF.	
27-83	1-10-82	520(S)

CODE	COMPTE	EMPLACEMENT - NOM, PROFESSION, RÉSIDENCE						CATEGORIE BÂTIMENT	SCOLAIRE		VALEUR EN DOLLARS			MUNICIPAL	REMARQUES
		DIV. CAD.	CADASTRE	SUBDIVISION	FRONT	PROFONDEUR	SUPERFICIE		TERR.	TERRAIN	BÂTISSÉ	TOTAL			
6601	89110800	AIRE DE PROTECTION BIENS CULTURELS													
1201	89110810	LOT BL GOUIN E													
2002		21 P7		55890	43190	167,71400									
2002				55750	43090										
3001							68	281	1				1	204-1	
4201		PROVINCE DE QUEBEC MINS DE LA VOIRIE													
4601		75 BL DORCHESTER Q H2Z 1A4													
6001		AUTO ROUTE DE LA RIVE NORD													
1001	89110820	LOT ARR BL GOUIN E													
2002		21 P7		55250	91850	276,51100									
2002				38760	52220										
3001							68	281	67100			67100	608	204-3	
4201		LA VILLE DE MONTREAL SERVICE DES IMMEUBLES													
4601		275 NOTRE DAME EST H2Y 1C6													
1001	89110900	BLVD GOUIN EST													
2002		21 P7		IRR	IRR	644,60300									
3001							18	281	290100	12900		303000	604	204-5	
4201		LA VILLE DE MONTREAL SERVICE DES IMMEUBLES													
4601		275 NOTRE DAME E H2Y 1C6													
4001		PARC REGIONAL													
6601		AIRE DE PROTECTION BIENS CULTURELS													
1001	89110905	LOT ARR BL GOUIN E													
2002		21 P7		28740	52220	83,73000									
2002				19930	31690										
3001							68	281	29300			29300	606	204-3	
4201		LA VILLE DE MONTREAL SERVICE DES IMMEUBLES													
4601		275 NOTRE DAME EST H2Y 1C6													
1001	89110910	LOT BLVD GOUIN EST													
2002		21 P7		IRR	43090	627,33800									
2002				97690	97690										

VERSUS

89110900

9FE1

4201 Communauté Urbaine de Montréal

4601 2 Complexe Desjardins, C.P. 129 H5A 1G6

CERT.	EFF.
27-82	1-10-82

220(5)

CODE	COMPTE	EMPLACEMENT - NOM, PROFESSION, RESIDENCE						CATEGORIE BÂTIMENT	SCOLAIRE		VALEUR EN DOLLARS			MUNICIPAL	REMARQUES	
		DIV. CAD.	CADASTRE	SUBDIVISION	FRONT	PROFONDEUR	SUPERFICIE		TERR. P. C.	TERRAIN	BÂTISSE	TOTAL				
3001	89110910							60	201					1 504	204-1	
4204		PROVINCE DE QUEBEC MINS DE LA VOIRIE						95								
4604		75 BL DORCHESTER O H22 1A9														
6001		AUTO ROUTE DE LA RIVE NORD														
1001	89110915															
2002		21 P7			IRR	63230										
2002					92290	1,25320										
3001								60	201					1 504	204-1	
4213		PROVINCE DE QUEBEC MINS DE LA VOIRIE						95								
4613		75 BL DORCHESTER O H22 1A9														
1001	89111000															
2002		21 P7			IRR	IRR										
3001								60	201	321000		321000		1 504	204-2	
4201		LA VILLE DE MONTRÉAL SERVICE DES IMMEUBLES						95								
4601		275 NOTRE DAME E H2Y 1C6														
1001	89111010															
2002		21 P7			11240	10250										
3001								60	201					1 504	204-1	
4204		PROVINCE DE QUEBEC MINS DE LA VOIRIE						95								
4604		75 BL DORCHESTER O H22 1A9														
6001		AUTO ROUTE DE LA RIVE NORD														
1001	89111503															
2002		21 F8			IRR	IRR										
2004		21 B			52373	1,13300										
2004					51800	93100										
2999																
3001								18	201	137600	303900	441500		1 504	204-12	
3082								18	201	529200	1160000	1689200		1 504	204-16	
										920800	2033700	2954500				
4201		OEUVRE DES SAINTS APOSTRES						95								
4601		12630 BL GOUIN E H1C 1B9														
6001		COLLEGE ST JEAN VIANEY														

VERSO
 137600 303900 441500
 920800 2033700 2954500

CERT. 11/1/83
 EPT. 11/1/82
 236

89111000

9FE1

4201 Communauté Urbaine de Montréal

4601 2 Complexe Desjardins, C.P. 139 H3B 1E6

CERT.	EFF.	
27-1-82	1-10-82	220(5)

AEK20

CODE	COMPTE	EMPLACEMENT - NOM, PROFESSION, RESIDENCE						CATEGORIE BÂTIMENT	SCOLAIRE		VALEUR EN DOLLARS			MUNICIPAL	REMARQUES
		DIV. CAD.	CADASTRE	SUBDIVISION	FRONT	PROFONDEUR	SUPERFICIE		TERR. P. C.	TERRAIN	BÂTISSE	TOTAL			
1001	89111504			LOT ARR BL GOUIN E											
2002			21 P8		IRR	1,18370	386,50500								
2002					IRR	IRR									
3001								68	281	136000		136000	E08	204-5	
4202		COMMUNAUTE URBAINE DE MONTREAL													
4602				2 COMPLEXE DESJARDINS CP 129		MSB 1E6									
1001	89111506			LOT BL GOUIN E											
2002			21 P8		IRR	IRR	325,56880								
3001								68	281	34300		34300	E08	204-5	
4201		COMMUNAUTE URBAINE DE MONTREAL													
4601				2 COMPLEXE DESJARDINS CP 129		MSB 1E6									
1001	89111510			LOT BLVD GOUIN EST											
2002			21 P8		97690	IRR	901,39100								
2002					IRR	IRR									
3001								68	281				1 E08	204-1	
4204		PROVINCE DE QUEBEC MINS DE LA VOIRIE													
4604				75 BL DORCHESTER O H2Z 1A4											
4001		AUTO ROUTE DE LA RIVE NORD													
1001	89111520			LOT ARR BL GOUIN E											
2002			21 P8		IRR	1,25520	1,760,81600								
2002					1,72010	1,74370									
3001								68	281				1 E08	204-1	
4212		PROVINCE DE QUEBEC MINS DE LA VOIRIE													
4612				255 BL CHENAZIE E #800 H2M 1L5											
1001	89112000			LOT BLVD GOUIN EST											
2002			21 P10		65000	10000	65,00000								
2004			21 P11		13000	10000	43,00000								
2006			21 P9		22000	10000	22,00000								
2999							130,00000								
3001								68	281	39000		39000	E08	204-5	

CODE	COMPTE	EMPLACEMENT - NOM, PROFESSION, RÉSIDENCE						CATEGORIE BÂTIMENT	SCOLAIRE		VALEUR EN DOLLARS				MUNICIPAL	REMARQUES	
		DIV. CAD.	CADASTRE	SUBDIVISION	FRONT	PROFONDEUR	SUPERFICIE		TERR. P. C.	TERRAIN	BÂTISSE	TOTAL					
4205 4605	89112000	LA VILLE DE MONTREAL	SERVICE DES IMMEUBLES														
		275 NOTRE DAME E	H2Y 1C6														
1001	89112500	LOT BLVD GOUIN EST															
2002		21 P11			18050												
3001																	
4201 4601		PROVINCE DE QUEBEC	MINIS DES TRAVAUX PUBLIC														
		HOTEL DU GOUVERNEMENT	GIA 1A7														
6001		CENTRE ECOLOGIQUE D	EDUCATION A LA NATURE														
1001	89113502	LOT BL GOUIN E															
2002		21 P12			FRR	1,19850											
2002					85800	1,10130											
3001																	
4213 4613		LA VILLE DE MONTREAL	SERVICE DES IMMEUBLES														
		275 NOTRE DAME E	H2Y 1C6														
1001	89113504	LOT BL GOUIN E															
2002		21 P12			85790	2,68600											
2002					1,15080	2,16850											
2009		21 P12			1,19850	69830											
2004					1,15080	85000											
2999																	
3001																	
4201 4601		COMMUNAUTE URBAINE DE MONTREAL															
		2 COMPLEXE DESJARDINS D P. 129	H5B 1E6														
1001	89113510	LOT BLVD GOUIN EST															
2002		21 P12			R 1,11130	42500											
2002					IRR	61630											
2009		21 P12			IRR	1,46930											
2004					IRR	33890											
2999																	
3001																	
4204 4604		PROVINCE DE QUEBEC	MINIS DE LA VOIRIE														
		LEVEE BELDORCHESTER O. H2Z 1A4															
6001		AUTO ROUTE DE LA RIVE NORD															

89112000

9FE1

4301 Communauté Urbaine de Montréal

4601 2 Complexe Desjardins, C.P. 129 H5A 1G6

QERT	EFF.	DATE
27-83	1-11-82	220 (S)

89113502

9FE1

4201 Communauté Urbaine de Montréal

4601 2 Complexe Desjardins, C.P. 129 H5A 1G6

QERT	EFF.	DATE
27-83	1-10-82	220 (S)

LEB20

LEB20

CODE	COMPTE	EMPLACEMENT - NOM, PROFESSION, RÉSIDENCE					CATEGORIE BÂTIMENT	SCOLAIRE		VALEUR EN DOLLARS			MUNICIPAL	REMARQUES	
		DIR. CAD.	CADASTRE	SUBDIVISION	FRONT	PROFONDEUR		SUPERFICIE	TERR. P. C.	TERRAIN	BÂTISSSE	TOTAL			
1001	89114600	Lot	12210 BL GOUIN E				610								CERT. EFF. 1-1-83 228
2002		21 P12		29558	22070	69,61200									CERT. EFF. 1-1-83 199A
2002				21567	30250										
3001															
4201			Mlle THEA DE PIETRA												
4601			12210 BL GOUIN E HIC 188												CERT. EFF. 1-1-83 260
6001			Propriété sujette à la surtaxe sur terrains vagues												CERT. EFF. 1-1-83 260
1001	89114700		LOT BLVD GOUIN EST												
2002		21 P12		40900	47700	273,79200									
2002				34900	46700										
3001															
4201			PROVINCE DE QUEBEC MINS DES TRAVAUX PUBLICS												
4601			HOTEL DU GOUVERNEMENT QUEBEC 61A 1R7												
6001			CENTRE ECOLOGIQUE D EDUCATION A LA NATURE												
1001	89114710		LOT BL GOUIN E												
2002		21 P12		16340	19200	7,81800									
2002				000	10200										
3001															
4204			PROVINCE DE QUEBEC MINS DE LA VOIRIE												
4604			75 BL DORCHESTER O W22 1A4												
6001			AUTO ROUTE DE LA RIVE NORD												
1001	89115000		12100 BL GOUIN E												
2002		21 12		14424	000	5,96000									
2002				9972	10900										
2004		21 12		2500	11472	3,05800									
2004					12975										
2006		21 12		1500	10400	1,64200									
2006					11467										
2999						10,66000									
3001															
4204			M JEAN PAUL DESMARAIS, ING STAT												
4604			12150 BL GOUIN E HIC 189												
1001	89115100		12140 BL GOUIN E												

89114600

9EE1

4201 Communauté Ukrainienne de Montréal

4601 2 Complexe Desjardins CP 129

HSB 1E6

CERT.	SEP.
2-6-83	195-3-83
	237

LEK20

CERT. SEP.

CODE	COMPTE	EMPLACEMENT - NOM, PROFESSION, RESIDENCE						CATEGORIE BÂTIMENT	SCOLAIRE		VALEUR EN DOLLARS			MUNICIPAL	REMARQUES	
		DIV. CAD.	CADASTRE	SUBDIVISION	FRONT	PROFONDEUR	SUPERFICIE		TERR. P. C.	TERRAIN	BÂTISSE	TOTAL				
2002 2004 2004 2999	89115100	21 P12			9170	8000	3,33600									
		21 12	4		4220	8295	2,67900									
					9170	7630										
							4,22900									
3001								2A	1	251	6300	15800	22100	T R I		
4201 4601		M LUCIEN ROSSELIN, CHAUFFEUR 12140 BL GOVIN E NIC 188														
1001	89115200	12130 BL GOVIN E														
2002 2002		21 12	7		6060	8290	6,13200									
					6030	IRR										
3001								2A	1	251	6200	28400	34600	T R I		
4201 4601		M REAL BOUGIE, PRESSIER IMPRIMEUR 12130 BL GOVIN E NIC 188														
1001	89115452	12050 BL GOVIN E														
2002 2002 2004 2004 2999		21 P13			IRR	9000	56,50000									
					70300	8000										
		21 P13			IRR	11013	513,65000									
					62050	99020	570,15000									
3001								1B		281	226400	346100	572500	E R I	204-12	
4211 4611		RECLUSES MISSIONNAIRES DE JESUS MARIE 12050 BL GOVIN E NIC 188														
1001	89115501	LOT ARR GOVIN E														
2002 2002		21 P13			81990	IRR	299,18200									
					IRR	69830										
3001								6B		281	27200		27200	E R I	204-5	
4211 4611		COMMUNAUTE URBAINE DE MONTREAL 2 COMPLEXE DESJARDINS CP 129 HSB 1E6														
1001	89115502	LOT ARR BL GOVIN E														
2002 2002		21 P13			51610	3,05270	1,644,80300									
					81990	2,68610										
3001								6B		281	518000		518000	E R I	204-5	

CODE	COMPTE	EMPLACEMENT - NOM, PROFESSION, RESIDENCE						CATEGORIE BATIMENT	SCOLAIRE		VALEUR EN DOLLARS			MUNICIPAL	REMARQUES
		DIV. CAD.	CADASTRE	SUBDIVISION	FRONT	PROFONDEUR	SUPERFICIE		TERR. P. C.	TERRAIN	BÂTISE	TOTAL			
4212 4612	89115502	COMMUNAUTE URBAINE DE MONTREAL													
		2 COMPLEXE DESJARDINS CP 129				M58 1E6									
1001	89115505	SUD DE 12050 BL GOUIN E													
2002 2002		21 P13			61850 61800	13390 13810					77,28300				
3001								1B	2B1	27000	33000	60000	E04	204-3	
4211 4611		LA VILLE DE MONTREAL SERVICE DES IMMEUBLES													
		275 NOTRE DAME E. H27 1C6													
6001		EXPROPRIE POUR RUE													
1001	89115510	LOT BOUL GOUIN E													
2002 2002		21 P13			41580 19050	IRR 61260					218,51000				
3001								6D	2B1					E04	204-1
4204 4604		PROVINCE DE QUEBEC MINS DE LA VOIRIE													
		75 BL DORCHESTER O H27 1A4													
6001		AUTO ROUTE DE LA RIVE NORD													
1001	89115605	PTIE DE 11900-10 BL GOUIN E													
2002 2002		21 P14			IRR 7900	7200 7900					44,78000				
2004 2004		21 P14			IRR 62720	93850 IRR					537,59000				
2999											582,29000				
3001								1B	2B1	216700	1300	218000	E04	204-3	
4201 4601		LA VILLE DE MONTREAL SERVICE DES IMMEUBLES													
		275 NOTRE DAME E. H27 1C6													
6001		PARC REGIONAL													
1001	89115630	11700-10 BL GOUIN E													
2002 2002		21 P14			14300 IRR	7900 7400					10,90000				
2004 2004		21 P14			14300 IRR	13500 16780					21,37000				
2999											32,27000				
3001								1B	2B1	25200	31000	56200	E04	204-5	

VERSO

89115605

9FE1

4201 Communauté Urbaine de Montréal

4601 2 Complexes Desjardins, CIP 129 HSA 146

DATE	SPF	RE
27-1-89	1-10-88	220 (S)

LEB20

8915630

9FE1

4201 Communauté Urbaine de Montréal
4401 2 Complexe Desjardins C.P. 159 H5B 1K6

Rh 242

CERT.	EPE	23
11-1-82	30/6/82	236

A5820

CODE	COMPTE	EMPLACEMENT - NOM, PROFESSION, RESIDENCE					CATEGORIE BATIMENT	SCOLAIRE		VALEUR EN DOLLARS			MUNICIPAL	REMARQUES	
		DIV. CAD.	CADASTRE	SUBDIVISION	FRONT	PROFONDEUR		SUPERFICIE	TERR. P. C.	TERRAIN	BÂTISSE	TOTAL			
4201 4601	89116000	LA VILLE DE MONTRÉAL SERVICE DES IMMEUBLES VERSO 275 NOTRE DAME E H2Y 1C6					9F								
8001		PARE REGIONAL													
1001 2002 3001	89116700	LOT BL GOUIN E 21 P19 22500 27500 29,25000					6B		281	1690		1690	204-3		
4204 4604		PROVINCE DE QUEBEC MINS DE LA VOIRIE 75 BL DORCHESTER O H2Z 1A4 55 St. Germaine. H 300 H 21 125					9F								
6001		AUTOROUTE DE LA RIVE NORD													
1001 2002 2004 2999	89117000	LOT BL GOUIN E 21 15 PS1 3400 2500 85000 21 15 PS2 3400 2500 85000 1,70000					6B		281	800		800	204-3		
3001															
4201 4601		LA VILLE DE MONTRÉAL SERVICE DES IMMEUBLES VERSO 275 NOTRE DAME E H2Y 1C6					9F								
1001 2002 2002 2004 2004 2999	89117200	LOT BLVD GOUIN EST 21 15 48 2600 12560 3,36600 13330 21 15 49 2600 13330 3,56600 25100 6,93200					7B	1	281	6900		6900	104 1		
3001															
4211 4611		M ANGELO FERRARA, COMPTABLE 10383 BERTI H3L 2G9 Propriété sujette à la surtaxe sur terrains vagues.					1F								
1001 2002 2002 2004 2004 2999	89117400	LOT BL GOUIN E 21 15 47 2600 11340 3,18700 12560 21 15 46 2800 9900 2,98500 11340 6,09200					7B	1	281	6100		6100	104 1		
3001															

89116000

9FE1

4201 Communauté Urbaine de Montréal

4601 2 Complexe Desjardins, C.P. 129 H5A 1E6.

CRDT.	EFF.	
27-1-82	1-10-82	22065

89117000

9FE1

4201 Communauté Urbaine de Montréal

4601 2 Complexe Desjardins, C.P. 129 H5A 1E6.

CRDT.	EFF.	
27-1-82	1-10-82	22065

AEK20

AEK20

CODE	COMPTE	EMPLACEMENT - NOM, PROFESSION, RESIDENCE					CATEGORIE BÂTIMENT	SCOLAIRE		VALEUR EN DOLLARS			MUNICIPAL	REMARQUES
		DIV. CAD.	CADASTRE	SUBDIVISION	FRONT	PROFONDEUR		SUPERFICIE	TERR. P. C.	TERRAIN	BÂTISSE	TOTAL		
4211 4611 6630 7801	89117900	MME PRISCILLE ROY 3950 BL S W LAURIER 8576 ST HUBERT J3Y 5V9 Propriété sujette à la surtaxe sur terrains vagues. 101 ^{ÈME} AVENUE					2F							
1001	89117800	88 lot bl. Guin Eot												
2002		21 15 P15		2500	7000	1,75000								
2004		21 15 P16		2500	7000	1,75000								
2006		21 15 P17		500	7000	35000								
2999						3,85000								
3001							18 68	281	1600	4100	7700	E08	204-5	
4201 4601		COMMUNAUTE URBAINE DE MONTREAL 2 COMPLEXE DESJARDINS C P 129 H5B 1E6					98		3,850		3,850			
1001	89117900	00												
2002		21 15 P16		2500	3400	83600								
2002					3300									
2004		21 15 P18		2500	5000	1,25000								
2006		21 15 P17		2500	3300	1,16400								
2006					5000									
2999						3,25000								
3001							18	281	3300	17800	21100	E08	204-5	
4201 4601		COMMUNAUTE URBAINE DE MONTREAL 2 COMPLEXE DESJARDINS C P 129 H5B 1E6					98							
1001	89118200	LOT BL GOUIN E												
2002		21 15 P17		2000	5360	1,07500								
2002					5370									
2004		21 15 P18		2500	5370	1,39100								
2004					5360									
2999						2,91600								
3001							68	281	2900		2400	E08	204-5	
4201 4601		COMMUNAUTE URBAINE DE MONTREAL 2 COMPLEXE DESJARDINS C P 129 H5B 1E6					98							
1001	89118400	LOT BL GOUIN E												
2002		21 15 P15		2500	3400	85000								
3001							68	281	900		900	E08	204-5	

CODE	COMPTE	EMPLACEMENT - NOM, PROFESSION, RESIDENCE						CATEGORIE BÂTIMENT	SCOLAIRE		VALEUR EN DOLLARS			MUNICIPAL *	REMARQUES	
		DIV. CAD.	CADASTRE	SUBDIVISION	FRONT	PROFONDEUR	SUPERFICIE		TERR. P. C.	TERRAIN	BÂTISSE	TOTAL				
4201 4601	89118400	COMMUNAUTE URBAINE DE MONTREAL 2 COMPLEXE DESJARDINS C P 129 HSB 1E6						9F								
1001	89118500	88 lot Bl. Gouin E.														
2002		21 15		13		2800										
2002																
2004		21 15		12		2500										
2004																
2999																
3001																
4201 4601		COMMUNAUTE URBAINE DE MONTREAL 2 COMPLEXE DESJARDINS C P 129 HSB 1E6						9F								
1001	89118700	85 Portes de 11810 Bl. Gouin E.														
2002		21 15		10		3000										
2002																
2004		21 15		11		3000										
2004																
2999																
3001																
4201 4601		COMMUNAUTE URBAINE DE MONTREAL 2 COMPLEXE DESJARDINS C P 129 HSB 1E6						9F								
1001	89118850	LOT BL GOUIN E														
2002		21 P16				20970										
2002						IRR										
2004		21 P16				20950										
2004						IRR										
2999																
3001																
4212 4612		LA VILLE DE MONTREAL SERVICE DES IMMEUBLES 275 NOTRE DAME E						9F								
6001		FINS PRIVEES														
1001	89118904	LOT BL MAURICE DUPLESSIS														
2002		21 P16				20570										
2002						IRR										
3001																
4201 4601		COMMUNAUTE URBAINE DE MONTREAL 2 COMPLEXE DESJARDINS C P 129 HSB 1E6						9F								
1001	89118950	LOT BL MAURICE DUPLESSIS														
2002		21 P16				20570										
2002						IRR										
3001																

VERSUS

8918850.

9501

4201 Communauté Urbaine de Montréal

4601 2 Complexe Desjardins, C.P. 129

H 58 166.

CERT.	EXP.	
29683	1-1-83	<i>[Signature]</i>

2000

CODE	COMPTE	EMPLACEMENT - NOM, PROFESSION, RESIDENCE					CATEGORIE BATEMENT	SCOLAIRE		VALEUR EN DOLLARS			MUNICIPAL *	REMARQUES	
		DIV. CAD.	CADASTRE	SUBDIVISION	FRONT	PROFONDEUR		SUPERFICIE	TERR. P. C.	TERRAIN	BÂTISSE	TOTAL			
4212 4612	89118904	LA VILLE DE MONTREAL SERVICE DES IMMEUBLES 275 NOTRE DAME E H2Y 1C6					9F								
1001	89119054	LOT BL GOUIN E													
2002 2002		21 P16		21250 20350	2,53000 1,91916	979,37700									
3001							6B	282	151000		151000	808	204-5		
4212 4612		COMMUNAUTE URBAINE DE MONTREAL 2 COMPLEXE DESJARDINS CP 129 H58 1E6					9F								
1001	89119100	LOT BL GOUIN E													
2002 2002		21 P16		20970 25600	85500 92000	170,40000									
3001							7B	2	201	92700	92700	808	204-5		
4201 4301 4601		MRS LUIS JOSE DOMINQUEZ MARTINEZ MARTIA DE LOS ANGELES TRUJILLO 55 N HIBISCUS DR MIAMI BEACH FLO 33139 U S A					2A								
1001	89128058	LOT BL GOUIN E													
2002 2002		21 P18		52247 43715	75689 57005	266,77000									
3001							7C	2	281	93400	93400	1V2			
4202 4602		LES CONSTRUCTIONS FEDERALES INC 1550 BL DE MAISONNEUVE O #810 H36 1N2 Propriété sujette à la surtaxe sur terrains vagues.					CF								
1001	89128188	LOT ARR BL GOUIN E													
2001 2001		21 P18		44018 45500	2,41932 2,25981	1,009,77800									
3001							7C	2	281	353000	353000	1V2			
4201 4601		LES CONSTRUCTIONS FEDERALES INC 1550 BL DE MAISONNEUVE O #810 H36 1N2 Propriété sujette à la surtaxe sur terrains vagues.					CF								
1001	89128558	LOT BL GOUIN E													
2002 2002		21 P19		IRR 41330	43930 57810	194,02800									
3001							7A	2	282	77200	77200	1V2			

VERSO

ANNULÉ

ANNULÉ

ANNULÉ

29119100

9EE1

4301 Commissions d'habitat de Montréal

4601 2. Complexe Desjardins, c.l. 129 HSB 156

CERT.	NPF.	
16-9-D	11-1-85	500

CODE	COMPTE	EMPLACEMENT - NOM, PROFESSION, RÉSIDENCE					CATEGORIE BÂTIMENT	SCOLAIRE		VALEUR EN DOLLARS			MUNICIPAL	REMARQUES	
		DIV. CAD.	CADASTRE	SUBDIVISION	FRONT	PROFONDEUR		SURFACE	YERR. P. C.	TERRAIN	BÂTISSE	TOTAL			
9201 4601 6620	89120550	FEDERAL CONSTRUCTION LIMITED 1550 BL DE MAISONNEUVE O 8810			H36 IN2		CA								ANNULÉ
		Propriété sujette à la surtaxe sur terrains vagues.													
1001 2002 2002 3001	89121020	LOT NORD DE BL GOUIN E 21 P21													
				8100 7200	48860 1RR	27,86100									
4213 4613 6001		LA VILLE DE MONTRÉAL SERVICE DES IMMEUBLES 275 NOTRE DAME E H2Y 1C6 PARC							68	281	10000		10000	EG	209-3
1001 2002 2002 3001	89121600	LOT BL GOUIN E 21 P21													
				8780 8060	12530 15910	11,49600									
4201 4601 6001		LA VILLE DE MONTRÉAL-SERVICE DES IMMEUBLES 275 NOTRE DAME E H2Y 1C6 PARC							68	281	10900		10900	EG	209-3
		ANNULÉ													
1001 2026 2026 2032 2032 2050 2050 2052 2052 2599	89121700	LOT BL GOUIN E 21 P21													
				1RR 15060	20595 7850	21,51600									
				20020	29000	39,16200									
				14960	16200										
				14050	15790	18,59200									
				14890	10810										
				13990	18310	21,73700									
				14690	14130										
						96,00700									
3001		ANNULÉ													
4201 4601 6620		FEDERAL CONSTRUCTION LIMITED 1550 BL DE MAISONNEUVE O 8810			H36 IN2		CA								
		Propriété sujette à la surtaxe sur terrains vagues.													
7001		94 EME AVENUE													
1001 2002 2002 3001	89123700	LOT BL GOUIN E 21 P21													
				5000	12500 13300	6,95000									
									7A	1 281	5400		5400	TV	1

CERT.	EFF.	18
21/3/81	22/1/83	575

Porte à 89123700
LE 89123750.

CERT.	EFF.	
10-11-82	18-5-82	

CERT.	EFF.	18
26/9/83	11/1/83	257

Porte avec # 88049630
88049110

CODE	COMPTE	EMPLACEMENT - NOM, PROFESSION, RESIDENCE						CATEGORIE BÂTIMENT	SCOLAIRE			VALEUR EN DOLLARS			MUNICIPAL	RE. MARQUES	
		DIV. CAD.	CADASTRE	SUBDIVISION	FRONT	PROFONDEUR	SUPERFICIE		TERR. P. C.	TERRAIN	BÂTISSE	TOTAL					
4202 4602 6620	89123700	N REAL HETU, NOTAIRE 6635 FABRE H2G 274 Propriété sujette à la surtaxe sur terrains vagues.						CF									
	89123730	<i>voir page 168A.</i>															
1001 2002 2002 3001	89123900 A-95148 5/5/83	LOT BL GOUIN E 21 21 542 8.03 3240 5.00 3698 12500 12240 12201 987.00 3,62600						68	281	1000 3400	1000 3400	1000 3400	1000 3400	ED	209-3	<p><i>Mont alle porté</i> ① au 89123950 CERT. EFF. 2/2/83 18-5-83 270</p>	
4201 4601 4001	89123950 P168A	LA VILLE DE MONTRÉAL SERVICE DES IMMEUBLES 275 NOTRE DAME E H2Y 1C6 PARC ①						9F								<p>② CERT. EFF. 2-11-82 18-5-82</p> <p>③ CERT. EFF. 2/2/83 22/1/83 275 <i>Porté à 89123740.</i></p>	
1001 2002 2002 3001	89124000 A95148 5/5/83	LOT BL GOUIN E 21 21 543 3390 3100 11290 9950 3,28900						76 50	281	3500	3500	3500	3500	ED	209-3	<p>③ CERT. EFF. 2/2/83 22/1/83 275 <i>T W Porté à 89123730</i></p>	
4201 4601 4001 6620		LA VILLE DE MONTRÉAL SERVICE DES IMMEUBLES 275 NOTRE DAME E H2Y 1C6 PARC ① <i>Propriété sujette à la surtaxe sur terrains vagues.</i>						9F								<p>① CERT. EFF. 2-11-82 18-5-82</p>	
1001 2001 2001 2002 2002 2002	89124200	LOT BL GOUIN E 21 22 14 IRR 26158 IRR 26166 IRR 812.13 25357 253.47 IRR 1,79830 IRR 2,18151 211,18600 210,95900 1,5093,78500 1,304,72400															
1001 2001 2002 2002	89124800 A-95148 5/5/83	LOT ARR BL GOUIN E 21 P22 47600 1,01700 489,09200						7C	2 281	169,200	169,200	169,200	169,200	TVV	<p>CERT. EFF. 2-4-83 18-5-83 237 <i>Plots portées sur 89124810 à 48910</i></p>		
4201 4601 6620	89124800 A-95148 5/5/83	99467 CANADA INC 6351 AV HERRIAN V D ANJOU H1K 3V9 8405 Champ d'Eau St. Léonard H1P 1Y1 Propriété sujette à la surtaxe sur terrains vagues. 89124810 à 4860 voir pages 168A-B-C						CF								<p>1272 * 1943- pm 12-10-83</p>	

89124000

ANNULÉ

IFIA

4201 H. Gérald Grandmason

1601 245, Chrysanthème, Saguenay JSA H64


11400 BA HIC 167

Émission 19-10-83

CERT.	EFF.
20682	5-5-83
	9-11-83

②

GENE 1983



GENE 1983

GENE 1983

GENE 1983

GENE 1983

GENE 1983

GENE 1983

GENE 1983

CODE	COMPTE	EMPLACEMENT - NOM, PROFESSION, RÉSIDENCE						CATEGORIE BÂTIMENT	SCOLAIRE		VALEUR EN DOLLARS			MUNICIPAL	REMARQUES		
		DIV. CAD.	CADASTRE	SUBDIVISION	FRONT	PROFONDEUR	SUPERFICIE		TERR. P. C.	TERRAIN	BÂTISSE	TOTAL					
1001	89123730	LOT BL. GOUIN E															
2002		21	21	688	58.46	99.50	5 934.00										
2002					53.25	122.00											
3001								7A	2B1	6100		6100	T	VV			
4201		M. Gérald Grand Maison						1F	1								
4601		11400 bl. Gouin E. H1C 1B7															
6620		Propriété sujette à la surtaxe sur terrain vague desservi.															
1001	89123740	LOT BL. GOUIN E.															
2002		21	21	689	48.88	122.00	5 915.00										
2002					45.00	140.84											
3001								6B	2B1	5500		5500	E	06-204-3			
4201		La Ville de Montréal-Service de la Gestion Immobilière						9F	1								
4601		275 Notre-Dame Est H2Y 1C6															
1001	89123750	LOT BL. GOUIN E.															
2002		21	21	690	48.88	140.84	6 762.00										
2002					45.00	159.68											
3001								6B	2B1	5800		5800	E	06-204-3			
4201		La Ville de Montréal-Service de la Gestion Immobilière						9F	1								
4601		275 Notre-Dame Est H2Y 1C6															

CODE	COMPTE	EMPLACEMENT - NOM, PROFESSION, RÉSIDENCE						CATEGORIE BÂTIMENT	SCOLAIRE		VALEUR EN DOLLARS			MUNICIPAL	REMARQUES
		DIV. CAD.	CADASTRE	SUBDIVISION	FRONT	PROFONDEUR	SUPERFICIE		TERR. P. C.	TERRAIN	BÂTISSE	TOTAL			
1001	89123950			Lot Bl. Gouin E.											
2002		21-01	9542		24.87	122.01	2,649.00								
3001					22.24	112.34									
4201				M. Gérald Grandmaison				7A		2B1	2,600.		2,600.	T	Wvl Morc. prov de 89123900
4601				295 Chrysanthèmes, Laprairie JSR 4G4											
6620				1140e. Bl. Gouin E. H10 1B7 F1223 3131 (19-10-82)											
				Propriété Sujette à la Surtaxe sur Terrains Vagues											

ANNULÉ

CERT.	EFF.	
20/82	25/82	240

CERT.	EFF.	
21/84	22/83	275

forêt à 89/23730

p108A

CODE	COMPTE	EMPLACEMENT - NOM, PROFESSION, RÉSIDENCE					CATEGORIE BÂTIMENT	SCOLAIRE		VALEUR EN DOLLARS			MUNICIPAL	REMARQUES		
		DIV. CAD.	CADASTRE	SUBDIVISION	FRONT	PROFONDEUR		SUPERFICIE	TERR. P. C.	TERRAIN	BÂTISSE	TOTAL				
1001	89124810	Lot rue projetée 22-4														
2001		21	22	10	1,08733	36277	210,09700									
2001					1,49120	7956										
3001								7C	2	B1	121,000		121,000	T VV		
4201		Les Constructions Fédérales Inc.					CF	1								
4601		1550 bl. de Maisonneuve ouest, app. 810 H3G IN2														
6620		Propriété sujette à la surtaxe sur terrains vagues														
1001	89124820	Lot rue projetée 22-4														
2001		21	22	9	62697	16768	128,31200									
2001					57802	16000										
3001								7C	2	B1	73,900		73,900	T VV		
4201		Les Constructions Fédérales Inc.					CF	1								
4601		1550 bl. de Maisonneuve ouest, app. 810 H3G IN2														
6620		Propriété sujette à la surtaxe sur terrains vagues														
1001	89124830	Lot rue projetée 22-4														
2001		21	22	12	28661	11919	55,97000									
2001					38940	22484										
3001								7C	2	B1	32,200		32,200	T VV		
4201		Les Constructions Fédérales Inc.					CF	1								
4601		1550 bl. de Maisonneuve ouest, app. 810 H3G IN2														
6620		Propriété sujette à la surtaxe sur terrains vagues														

CODE	COMPTE	EMPLACEMENT - NOM, PROFESSION, RÉSIDENCE						CATEGORIE BÂTIMENT	SCOLAIRE		VALEUR EN DOLLARS			MUNICIPAL	REMARQUES	
		DIV. CAD.	CADASTRE	SUBDIVISION	FRONT	PROFONDEUR	SUPERFICIE		TERR. P. C.	TERRAIN	BÂTISSE	TOTAL				
1001	89124840	Lot rue projetée 22-4														
2001		21	22	13	29550	28412	83,80200									
2001					29200	28665										
3001								7C	2	B1	26,150		26,150	T VV	CERT. EFF. 29-4-83 3-2-83 237 Provient 89124200	
4201		Les Constructions Fédérales Inc.						CF								
4601		1550 bl. de Maisonneuve Ouest, app. 810 H3G IN2														
6620		Propriété sujette à la surtaxe sur terrains vagues														
1001	89124850	Lot rue projetée 22-5														
2001		21	22	7	31040	30427	93,30000									
2001					34596	19216										
3001								7C	2	B1	53,700		53,700	T VV	CERT. EFF. 29-4-83 3-2-83 237 Provient 89124200	
4201		Les Constructions Fédérales Inc.						CF								
4601		1550 bl. de Maisonneuve Ouest, app. 810 H3G IN2														
6620		Propriété sujette à la surtaxe sur terrains vagues														
1001	89124860	Lot rue projetée 22-5														
2001		21	22	8	57802	16768	128,31200									
2001					62697	16000										
3001								7C	2	B1	73,900		73,900	T VV	CERT. EFF. 29-4-83 3-2-83 237 Provient 89124200	
4201		Les Constructions Fédérales Inc.						CF								
4601		1550 bl. de Maisonneuve Ouest, app. 810 H3G IN2														
6620		Propriété sujette à la surtaxe sur terrains vagues														

CODE	COMPTE	EMPLACEMENT - NOM, PROFESSION, RÉSIDENCE						CATEGORIE BÂTIMENT	SCOLAIRE		VALEUR EN DOLLARS			MUNICIPAL	REMARQUES
		DIV. CAD.	CADASTRE	SUBDIVISION	FRONT	PROFONDEUR	SUPERFICIE		TERR.	TERR. P. C.	TERRAIN	BÂTISSE	TOTAL		
1001	89124870	Lot rue projetée 22-5													
2001		21	22	11											
2001					57490	8350					58,44700				
3001					55256	18038									
4201		Les Constructions Fédérales Inc.													
4601		1550 bl. de Maisonneuve Ouest, app. 810 H3C 1N2													
6620		Propriété sujette à la surtaxe sur terrains vagues													
1001	89124880	Lot Arr. bl. Perras													
2001		21	P22												
2001					IRR	292.42					99,135.00				
3001					291.84	344.13					96,769.00				
4201		Les Constructions Fédérales Inc.													
4601		1550 bl. de Maisonneuve Ouest, app. 810 H3C 1N2													
6620		Propriété sujette à la surtaxe sur terrains vagues													

CERT.	EFF.
204.83	32.83
237.	

Provient 89124200

more. pmt. 8/6/83

CERT.	EFF.
145.83	32.83
237.	

Provient 89124200

CERT.	EFF.
145.83	32.83
237.	

Provient 89124200

CERT.	EFF.
145.83	32.83
237.	

Provient 89124200

CERT.	EFF.
145.83	32.83
237.	

Provient 89124200

CERT.	EFF.
145.83	32.83
237.	

Provient 89124200

ANNULÉ

Page 16BC

89 12 4880

ANNULÉ

9FEI

4801 Ville de Montréal Service de la Gestion
Immobilière

4801 275 Notre Dame Est H2V 1C6

CERT.	EFF.
15-88	05-88

ANNULÉ

--	--

CODE	COMPTE	EMPLACEMENT - NOM, PROFESSION, RÉSIDENCE						CATEGORIE BÂTIMENT	SCOLAIRE		VALEUR EN DOLLARS			MUNICIPAL	REMARQUES						
		DIV. CAD.	CADASTRE	SUBDIVISION	FRONT	PROFONDEUR	SUPERFICIE		TERR. P. C.	TERRAIN	BÂTISSE	TOTAL									
1001	89124900	ANR	LOT BL GOUIN E												<table border="1"> <tr><td>CERT.</td><td>EFF.</td><td>236</td></tr> <tr><td>23/3/83</td><td>11/83</td><td></td></tr> </table>	CERT.	EFF.	236	23/3/83	11/83	
CERT.	EFF.	236																			
23/3/83	11/83																				
2002			21 P23												<i>Pue partie à 89124900.</i>						
2002																					
3001																					
4202			LA VILLE DE MONTRÉAL SERVICE DES IMMEUBLES																		
4602			275 NOTRE DAME E H2Y 1C6																		
89124920																					
89124930			<i>voir page 169-A.</i>																		
1001	89124950		LOT BL GOUIN E																		
2002			21 P23																		
2002																					
3001																					
4211			LA VILLE DE MONTRÉAL SERVICE DES IMMEUBLES																		
4611			275 NOTRE DAME E H2Y 1C6																		
6001			EXPROPRIÉ POUR RUE																		
1001	89125000		LOT BLVD GOUIN EST												<table border="1"> <tr><td>CERT.</td><td>EFF.</td><td>236</td></tr> <tr><td>23/3/83</td><td>11/83</td><td></td></tr> </table>	CERT.	EFF.	236	23/3/83	11/83	
CERT.	EFF.	236																			
23/3/83	11/83																				
2002			21 23																		
2002																					
3001																					
4202			LA VILLE DE MONTRÉAL SERVICE DES IMMEUBLES																		
4602			275 NOTRE DAME E H2Y 1C6																		
89124930																					
87913400																					
1001	89125200		LOT BLVD GOUIN EST												<table border="1"> <tr><td>CERT.</td><td>EFF.</td><td>236</td></tr> <tr><td>23/3/83</td><td>11/83</td><td></td></tr> </table>	CERT.	EFF.	236	23/3/83	11/83	
CERT.	EFF.	236																			
23/3/83	11/83																				
2002			21 23																		
2002																					
3001																					
4202			LA VILLE DE MONTRÉAL SERVICE DES IMMEUBLES																		
4602			275 NOTRE DAME E H2Y 1C6																		
7001			89 CME AVENUE																		
89124930																					
87913400																					
1001	89125300	11170	LOT BL GOUIN E																		
2002			21 23	718																	
2002																					
2004			21 23	717																	
2004																					
2999																					

ANNULÉ

ANNULÉ

CODE	COMPTE	EMPLACEMENT - NOM, PROFESSION, RÉSIDENCE						C	L	V	C	C	C	C	C	C	C	C	C	REMARQUES
		DIV. CAD.	CADASTRE	SUBDIVISION	FRONT	PROFONDEUR	SUPERFICIE													
3001	89125300																			
4201		MME MADELEINE BOURGEOIS LAURENT																		
4601		502 LYALL H2K 363 11170 Bl. Gouin E. H1C 185																		
1001	89125500	LOT BL GOUIN E																		
2002		21 23	721		2500	10 ⁰⁰⁰														
2002						9600														
2004		21 23	720		2500	11200														
2004						10400														
2999																				
3001																				
4201		MME MADELEINE BOURGEOIS LAURENT																		
4601		502 LYALL H2K 363 11170 Bl. Gouin E. H1C 185																		
		Propriété sujette à la surtaxe sur terrains vagues.																		
1001	89125700	11160 BL GOUIN E																		
2002		21 23	722		2500	13100														
2004		21 23	723		2500	12200														
2004						13100														
2999																				
3001																				
4201		MME PAULINE BELLEROSE																		
4601		11160 SOUL GOUIN EST H1C 185																		
1001	89125900	11150 BL GOUIN E																		
2002		21 23	724		2800	11200														
2002						12200														
2004		21 23	725		3800	11200														
2004						10000														
2999																				
3001																				
4204		MME GUTHBERT BELLERASE																		
4604		2276 AV DE LORIMIER H2K 3X3																		
7001		88 EME AVENUE																		
1001	89126100	11140 BL GOUIN E																		
2602		21 23	742		3600	12900														
2602						11300														
3001																				

CERT.	EFF.	220
situation d'elles		

89126200

89126100

IFI2

8FI1

4201 M. Lucien Legendre
 4601 161 St. Raphael, St. Luc JOJ 2A0

4201 Mme Thérèse Lefevre - Nantel
 4601 11140 Lat. Beauvic H1C 1B4

ANNULÉ

CERT.	EFF.
21/2/83	28/1/83

4202 M. André Nantel
 4602 1485 Bernard av, Outremont H2V 1W5

IFI2

89126300

CF N1

IFI2

4201 A. LACOMBE RENOVATIONS INC
 4601 4047 Av. Papineau H2K 4K2

4203 M. Jean-Marie Nantel
 4603 4277 Ludovic, Lachine

IFI1

CERT.	EFF.
17-6-73	14-5-73

4204 M. Pierre Nantel
 4604 3955 Rougemont av, H1W 2K3

IFI1

4205 M. Georges Nantel
 4605 7606 Coograin av. H3R 1X8

CERT.	EFF.
11/9/83	27/1/83

ANNULÉ

ANNULÉ

CODE	COMPTE	EMPLACEMENT - NOM, PROFESSION, RÉSIDENCE					CATEGORIE BÂTIMENT	SCOLAIRE		VALEUR EN DOLLARS			MUNICIPAL	REMARQUES								
		DIV. CAD.	CADASTRE	SUBDIVISION	FRONT	PROFONDEUR		SUPERFICIE	TERR. P. C.	TERRAIN	BÂTISSÉ	TOTAL										
4201 4601 5701 5702 7001	89126500	<i>de la Gestion Immobilière</i> VILLE DE MONTRÉAL SERVICE DES IMMEUBLES 275 NOTRE DAME E H2Y 1C6 <i>Pa: la Société Municipale d'habitation de Montréal</i> 445 Sherbrooke Est H2A 1S9 87 EME AVENUE <i>Immeuble possédée par la société municipale d'habitation de Montréal</i>					9F									<table border="1"> <tr> <td>CERT.</td> <td>EFF.</td> <td>228</td> </tr> <tr> <td>10-12-80</td> <td>1-1-83</td> <td>J.</td> </tr> </table>	CERT.	EFF.	228	10-12-80	1-1-83	J.
CERT.	EFF.	228																				
10-12-80	1-1-83	J.																				
1001 2002 2002 2004 2004 2999	89126700	11080-92 BL GOUIN E																				
		21 24	43		9500	10080					9,58000											
		21 24	P44		2000	10280					2,06900											
						10280																
						10360					6,64900											
3001								4A	1 282	7600	25600	33200	T 5 1									
4201 4601 4202 4602		M GEORGES SAID, COMMERÇANT 12345-87 ^e AV. P.D.P. H1C-155 12345 176 AVENUE RIV PRAIRIES H1E 1T6 MME GEORGES SAID (ATTIEN SOUMAYAT) 12345 176 AVENUE RIV PRAIRIES H1E 1T6 12345-87 ^e AV. P.D.P. H1C-155 F1222 RC 2503 01-4-83					5F															
1001 2002 2002	89126900	11070 BL GOUIN E																				
		21 24	P44		3500	10360					3,62600											
						10520																
3001								2A	1 281	3600	17400	21000	T 5 1									
4204 4604		M RAYMOND SAVARD, FERRAILLEUR 11060 BL GOUIN E H1C 1R8					5F															
1001 2002 2002	89127000	11060 BL GOUIN EST																				
		21 24	P45		1500	10500					2,40900											
					3600	IRR																
3001								2A	1 281	2400	23000	25400	T 5 1									
4204 4604		M RAYMOND SAVARD, JOURNALIER 11060 BL GOUIN E H1C 1B2					5F															
1001 2002 2002	89127100	11050 BL GOUIN EST																				
		21 24	P45		4000	10900					3,48800											
					1900	IRR																
3001								2A	2 282	3300	15100	18400	T 5 1									
4201 4601		M JEAN GUY ROSSIGNOL, CHAUDRONNIER 11050 BL GOUIN E H1C 1B2					5F															

CODE	COMPTE	EMPLACEMENT - NOM, PROFESSION, RÉSIDENCE					CATEGORIE BÂTIMENT	SCOLAIRE		VALEUR EN DOLLARS			MUNICIPAL	REMARQUES	
		DIV. CAD.	CADASTRE	SUBDIVISION	FRONT	PROFONDEUR		SUPERFICIE	TERR. P. C.	TERRAIN	BÂTISSE	TOTAL			
1001	89127210	LOT BL GOUIN E													
2002		21 24		265	4124	11999					4,80380				
2002					4065	12087									
3001							78	1 280		4300		4300	TVV		
4201		M JEAN GUY ROSSIGNOL													
4601		11050 BL GOUIN E HIC 1B2													
6620		Propriété sujette à la surtaxe sur terrains vagues.													
1001	89127220	LOT BL GOUIN E													
2002	A 101486	21 24		264	6112	12087					7,57500				
2002	17-8-83				6097	12956									
2004		21 25		2	1466	12956					1,89400				
2004					1450	13166									
2999											9,46900				
3001							78	1 281		8200		8200	TVV		
4201		M JOHN LEISS													
4601		11590 PALZAC #15 MONTRÉAL NORD HIC 3M4													
6620		Propriété sujette à la surtaxe sur terrains vagues.													
1001	89127230	LOT BL GOUIN E													
2002		21 25		1	IRR	13166					10,11600				
2002					7500	13671									
3001							78	1 282		8400	49900	58300	T R		
4201		M RAYMOND SAVARD													
4601		11060 BL GOUIN E HIC 1B2													
6620		Propriété sujette à la surtaxe sur terrains vagues.													
1001	89127300	10950 BL GOUIN E													
2002	A 101487	21 26			1920	17200					41,50000				
2004	16-8-83	21 P27			1416	14200					36,50000				
2006		21 26	P3		IRR	26340					76,51700				
2006					59431	34890					67,90000				
2010		21 28	P2		59584	1,71824					1,071,04400				
2010					61836	1,77630					1,024,24000				
2018		21 29	P248		34890	12756					1,071,04400				
2018					46200	46200					46200				
2022		21 29	P247		46804	1,74629					815,30500				
2022					46365	1,71824					2,272,000				
2026		21 30	P207		48800	48800					2,272,000				
2026					48912	48912					2,272,000				
2030		21 30	P206		48804	1,74699					852,74800				
2030					49487	1,72750					3,238,000				
2999											3,193,976				
3001											3,248,340				
											3,232,725				
											3,217,673				
											3,165,472				
											3,179,475				
											3,238,000				
											3,193,976				
											3,248,340				
											3,232,725				
											3,217,673				
											3,165,472				
											3,179,475				
											3,238,000				
											3,193,976				
											3,248,340				
											3,232,725				
											3,217,673				
											3,165,472				
											3,179,475				

VERSUS

Cadastre voir verso.

CERT.	EFF.	
1/11/83	1/17/83	261

CERT.	EFF.	
4/1/83	15/7/83	230

CERT.	EFF.	
1/12/84	12/1/83	275

CERT.	EFF.	
25-2-84	1-1-83	224

CERT.	EFF.	
25-2-83	1-1-83	224

CERT.	EFF.	
22-2-84	1-1-83	206

CERT.	EFF.	
24/11/81	10/11/83	261

CERT.	EFF.	
07/11/84	10/11/83	275

89127320

89127300.

3851

dir. Cad. / Cadastre / Build / Front / Prof. / Surface

4201 Hlle Salina Sand

21 P27 42.91 37.06 11357.00

4601 12080 or Clément Arden #14 HIF 1009

34.91 46.66

21 28 P3 292.56 IRR 56249.00

574.31 189.89

B10103 M18103 251

21 28 12 595.24 1718.24 1071044.00

219.36 1776.30

21 29 P248 275.60 182.87 74824.00

IRR. IRR.

21 29 P249 468.04 1746.29 215705.00

463.65 1719.24

21 30 P207 IRR. IRR. 170169.00

489.12 IRR.

21 30 P206 488.64 1746.99 852749.00

494.17 1727.50

3 051 701.00

BIBLIOTHÈQUE DE LA VILLE DE MONTRÉAL

SERV. SPÉ. 10/18/2017/03/25

BIBLIOTHÈQUE DE LA VILLE DE MONTRÉAL

CODE	COMPTE	EMPLACEMENT - NOM, PROFESSION, RESIDENCE						CATEGORIE BÂTIMENT	SCOLAIRE		VALEUR EN DOLLARS			MUNICIPAL	REMARQUES
		DIV. CAD.	CADASTRE	SUBDIVISION	FRONT	PROFONDEUR	SUPERFICIE		TERR. P. C.	TERRAIN	BÂTISSSE	TOTAL			
4201 4601	89127300	BOSCOVILLE													
		10950 BL GOUIN E													
1001	89127310	10850-52 BL GOUIN E													
2001 3001		21 NCAD													
4201 4601		BOSCOVILLE													
6001		10950 BL GOUIN E													
		VOIR CAD ET SUBD 89127300													
1001	89127320	LOT BL GOUIN E													
2001 3001		21 NCAD													
4201 4601		BOSCOVILLE													
6001		10950 BL GOUIN E													
		VOIR CAD ET SUBD 89127300													
		Propriété sujette à la surtaxe sur terrains vagues.													
1001	89127330	LOT BL GOUIN E													
2001 3001		21 NCAD													
4201 4601		BOSCOVILLE													
6001		10950 BL GOUIN E													
		VOIR CAD ET SUBD 89127300													
		Propriété sujette à la surtaxe sur terrains vagues.													
1001	89127340	10900-02-04 BL GOUIN E													
2001 3001		21 NCAD													
4201 4601		BOSCOVILLE													
6001		10950 BL GOUIN E													
		VOIR CAD ET SUBD 89127300													
1001	89127365	10960 BL GOUIN E													

89122310

1931

4201 M. André Rivard

4401 10850 Pl. Jeanne L. HIC 138

CERT.	REF.	236
35183	11183	0/3

A 3570

CODE	COMPTE	EMPLACEMENT - NOM, PROFESSION, RÉSIDENCE						CATEGORIE BÂTIMENT	SCOLAIRE		VALEUR EN DOLLARS			MUNICIPAL	REMARQUES	
		DIV. CAD.	CADASTRE	SUBDIVISION	FRONT	PROFONDEUR	SUPERFICIE		TERR. P. C.	TERRAIN	BÂTISSE	TOTAL				
1001	89127315			LOT EL. GOUIN E.												
2001		21	29	248 - 1 2268	188 155 73	188 40387	5258400								CERT. EFF. 11/02/87 27	
2002		21	30	207 - 5 2297	10.00 283	188	1081700								CERT. EFF. 2/10/87 16/08/87 26	
2999					42.45	188	6380100									
3001								68	2.87	18900			18900	206	204-3	
4201		LA VILLE DE MONTRÉAL, Service de la Gestion Immobilière.														Morc. provient du
4601		275 NOTRE-DAME E. H2Y 1G6														& 89127330

CODE	COMPTE	EMPLACEMENT - NOM, PROFESSION, RÉSIDENCE						CATEGORIE BÂTIMENT	SCOLAIRE		VALEUR EN DOLLARS			MUNICIPAL	REMARQUES
		DIV. CAD.	CADASTRE	SUBDIVISION	FRONT	PROFONDEUR	SUPÉRIE		TERR. P. C.	TERRAIN	BÂTISSE	TOTAL			
1001	89127302														
		Lot Bl. Gouin Est													
2002		21	30	207-2	IRR	IRR	7,11600								
2002					5516	11363									
3001								6A	2 B1	6,600		6,600	E 19		
4201		Boscoville													
4601		10950 Bl. Gouin Est, H1C-1B8													
1001	89127304	Lot Bl. Gouin est													
		10834													
2002		21	30	207-3	52 33	113 63	6,349 00								
2002					58 13	116 97									
3001								2A 6A	2 B1	5900. 5,900	44100.	50000. 5,900	T R E 19		
4201		Boscoville													
4601		10950 Bl. Gouin Est, H1C-1B8													
6550		Occupant Terrain Boscoville													
1001	89127306	Lot Bl. Gouin Est													
		10840													
2002		21	30	207-4	40 94	116 97	7,611 00								
2002					86 51	132 83									
3001								2A 6A	2 B1	6900. 6,900	70600.	83500. 6,900	T R E 19		
4201		Boscoville													
4601		10950 Bl. Gouin Est, H1C-1B8													
6550		Occupant Terrain Boscoville													
1001	89127317	Lot Bl. Gouin Est.													
		10860													
2002		21	29	248-2	54 01	189 39	9,588 00								
2002					52.21	179 50									
3001								2A 6A	2 B1	7300. 7,300	61600.	68900. 7,300	T R E 19		
4201		Boscoville													
4601		10950 Bl. Gouin Est, H1C-1B8													
6550		Occupant terrain Boscoville													
1001	89127319	Lot Bl. Gouin est													
		10870													
2002		21	29	248-3	53 47	179 50	9,124 00								
2002					52.21	171 79									
3001								2A 6A	2 B1	6900. 6,900	44100.	51000. 6,900	T R E 19		
4201		Boscoville													
4601		10950 Bl. Gouin Est, H1C-1B8													
6550		Occupant Terrain Boscoville													

89127304

IFT1

4201 M. Paul Parent

4601 10836 Bl. Gouin E HIC 1B2

CERT.	REF.
28/10/84	11/11/85

89127306

IFT1

4201 Mme Yvonne Choiselet

4601 10840 Bl. Gouin E HIC 1B2

CERT.	REF.
28/10/84	11/11/85

89127317

IFT1

4201 M. Denis St-Pierre

4601 10860 Bl. Gouin E HIC 1B2

CERT.	REF.
28/10/84	11/11/85

89127319

IFT1

4201 M. Luc Demers

4601 10870 Bl. Gouin E HIC 1B2

CERT.	REF.
28/10/84	11/11/85

CODE	COMPTE	EMPLACEMENT - NOM, PROFESSION, RESIDENCE						CATEGORIE BÂTIMENT	SCOLAIRE		VALEUR EN DOLLARS			MUNICIPAL	REMARQUES
		DIV. CAD.	CADASTRE	SUBDIVISION	FRONT	PROFONDEUR	SUPERFICIE		TERR. P. C.	TERRAIN	BÂTISSE	TOTAL			
1001	89127321	21	29	248-4	53 00	171 79	8,778 00								
2002					52.21	166 17									
2002															
3001															
4201															
4601															
4650															
1001	89127323	21	29	248-5	IRR	166 17	8,540 00								
2002					52 21	162 61									
2002															
3001															
4201															
4601															
4650															
1001	89127325	21	29	248-6	52 51	162 61	8,389 00								
2002					52 21	160 05									
2002															
3001															
4201															
4601															
1001	89127327	21	29	248-7	17 04	160 05	2,503 00								
2002					14 55	159 01									
2002															
2004		21	28	03-1	35 47	159 01	5,752 00								
2004					37 66	157 48									
2999							8,255 00								
3001															
4201															
4601															
1001	89127329	21	28	3-2	47 43	157 48	7,808 00								
2002					49 90	154 94									
2002															
2004		21	27	1	1 77	154 94	314 00								
2004					2 31	154 90									
2999							8,122 00								
3001															
4201															
4601															

89127321

IFI1

4201 H. Potuck Ave Turcot

4601 10880 Bd. Gouin E. HIC 182

CFR	100
2012/11/03	2/13

89127322

IFI1

4201 H. Sauge Ouellette

4601 10890 Bd. Gouin E. HIC 182

CFR	100
2012/11/03	2/13

CODE	COMPTE	EMPLACEMENT - NOM, PROFESSION, RESIDENCE						CATEGORIE BÂTIMENT	SCOLAIRE		VALEUR EN DOLLARS			MUNICIPAL	REMARQUES
		DIV. CAD.	CADASTRE	SUBDIVISION	FRONT	PROFONDEUR	SUPERFICIE		TERR.	P. C.	TERRAIN	BÂTISSE	TOTAL		
1001	89127331	Lot Bl. Gouin Est													CERT. EFF. 11-02-81 28-04-83 278
2002		21	27	2	52 62	154 90	7,974 00								Provient de 89127300
2002					52 21	151 61									
3001								6A	2 81	6,100		6,100	E 19	204-14	
4201		Boscoville						CF							
4601		10950 Bl. Gouin Est, H1C-188													CERT. EFF. 11-02-81 28-04-83 278
1001	89127333	Lot 21 Gouin Est.													Provient de 89127300
2002		21	27	3	52 91	151 61	7,772 00								
2002					52 21	147 09									
3001								CF	2 81	5 900	45 200	51 100	T R	204-14	
4201		Boscoville						CF		5,900		5,900	E 19	204-14	
4601		10950 Bl. Gouin est, H1C-188													CERT. EFF. 11-02-81 28-04-83 278
6550		Occupant Terrain Boscoville													

VERS0

89127333

1871

H201 H. Yves Boirevert

H601 10940 Bd. Lacombe E HIC 1B2

CRTF	1871
381-384	11/1/82

CODE	COMPTE	EMPLACEMENT - NOM, PROFESSION, RESIDENCE						CATEGORIE BÂTIMENT	SCOLAIRE	VALEUR EN DOLLARS			MUNICIPAL	REMARQUES
		DIV. CAD.	CADASTRE	SUBDIVISION	FRONT	PROFONDEUR	SUPERFICIE			TERR. P. C.	TERRAIN	BÂTISSE		
2001 2002 3003 3001 2999 4201 4601 6001	89127365 A. 89090 15-2-83	21	P26 MCAD P27 P3		18.00 47.00 188 54.36 101.43 110.47	172.00 196.45 11899 191.75 192.00 47.14	6142.00 715000 9381.00 5766.00 21287.00	2A	1 2 2B1	11800 6700	38500 30500	50300 45200		CERT. EFF. 236 6/4/83 11/1/83 Provenant de 89127300.
1001 2001 2002 3001 4201 4601 6001	89127370	21	P26 MCAD P3		188 91.87 6500 91.87 87.25	196.45 189.14 11899 47.14 37.61	1692.00 715000 3572.00 20541.00	2A	1 2 2B1	13800 5700	36900 30500	49700 42600		CERT. EFF. 236 5/2/83 11/1/83 Provenant de 89127300.
1001 2001 2002 3001 4201 4601 6001	89127375	21	P26 MCAD P3		188 91.31 6500 91.31 88.50	189.14 193.45 11899 33.61 20.14	16858.00 715000 2340.00 19218.00	2A	1 2 2B1	12100 6700	38500 30500	50600 45200		CERT. EFF. 236 5/2/83 11/1/83 Provenant de 89127300.
1001 2001 2002 3001 4201 4601 6001	89127380	21	P26 MCAD P2-P3		41.90 15.68 6500 71.02 81.65	193.45 192.00 11899 37.00 206.00	5295.00 715000 15019.00 20314.00	2A	2 2B1	12650 5700	36900 30500	49550 42600		Proc. 131640-2 Proc. de 89127300. CERT. EFF. R 20/12/82 1-1-83 224
7002 2002 3001	89126500	21	31		7000 100	9000 12000	9,20000	7B	1 2B1	9100		9100		

89127380

1FI1

4201 M. Jean Ducharme

4601 10992 Pl. Gouin HIC 1B2

CERT.	EFF.	
22-12-81	1-1-82	2240

89127365

1FI1

4201 M. Claude Pelodreau

4601 10960 Pl. Gouin E. HIC 1B8

2FI1

4202 Mme. Michelle Carriveau

4602 10960 Pl. Gouin E. HIC 1B8

CERT.	EFF.	
4/1/83	15/5/83	236

89127370

3FI1

4201 Mme. Madeleine Gervin

4601 10970 Pl. Gouin E. HIC 1B8

CERT.	EFF.	
25/2/83	7/1/83	236

89127375

2FI1

4201 Mme. Lise Jean

4601 10980 Pl. Gouin E. HIC 1B8

1FI1

4202 M. Pierre McLean

4602 10980 Pl. Gouin E. HIC 1B8

CERT.	EFF.	
25/2/83	1/1/83	236

CODE	COMPTE	EMPLACEMENT - NOM, PROFESSION, RÉSIDENCE						CATEGORIE BÂTIMENT	SCOLAIRE		VALEUR EN DOLLARS			MUNICIPAL	REMARQUES
		DIV. CAD.	CADASTRE	SUBDIVISION	FRONT	PROFONDEUR	SUPERFICIE		TERR. P. C.	TERRAIN	BÂTISSSE	TOTAL			
4201 4601 6620	89128500	M LEO TURMEL 6887 MOLSON HIY 3C6 Propriété sujette à la surtaxe sur terrains vagues.						2F							
1001	89125600	10750. 10782 BL GOVIN E						1099							CERT. EFF. 1/1/83 1/1/83
2002		21 32			7460	19600					16200	49300	58500	T R 1	
2002						24440									
2004		21 33	495		2250	24440									
2084					2290	2690									
2999													32,05900		
3001															
4201		M EUGENE LAFLEUR, GERANT						2F							
4601		10780 BL GOVIN E NIC 182													
4202		MME EUGENE LAFLEUR (EUGENELLE KORIN)						2F							
4602		10780 BL GOVIN E NIC 182													
1001	89129000	10760 10790-65 BL GOVIN E						1099							
2002		21 33	496		4134	11363	4,821.00								
2002					15600	9388	52,38900								
3001					11100	13100									
3001					4114	13907									
4201		M REAL CARRIERE						2F							
4601		7060 VALOUREUX ST LEONARD NIC 189 10750 BL GOVIN E NIC 182 Filtre #3336 M (8/1/83)													
7001		83E AVENUE													
	89129100	voir page 116 A													
1001	89129600	LOT BLVD GOVIN EST													
2002		21 34			11950	14450	17,69100								
2002					12000	15000									
3001															
4203		MR JACK REISKIND						2F							
4604		3210 FOREST HILL AV #1707 HSV 1C7													
4207		MME J H BELLIN						2F							
4607		4759 VICTORIA AV H3E 2M9													
6620		Propriété sujette à la surtaxe sur terrains vagues.													
7001		61 EME AVENUE													
1001	89129700	10676 BL GOVIN E						1099							
2002		21 35	25		3500	13000	4,33500								
3001															
4201								2F							
4604															
4207															
4607															
6620															
7001															
1001	89129700	10676 BL GOVIN E						1099							
2002		21 35	25		3500	13000	4,33500								
3001															
4201								2F							
4604															
4207															
4607															
6620															
7001															
1001	89129700	10676 BL GOVIN E						1099							
2002		21 35	25		3500	13000	4,33500								
3001															
4201								2F							
4604															
4207															
4607															
6620															
7001															
1001	89129700	10676 BL GOVIN E						1099							
2002		21 35	25		3500	13000	4,33500								
3001															
4201								2F							
4604															
4207															
4607															
6620															
7001															

RÔLE D'ÉVALUATION DES IMMEUBLES POUR L'EXERCICE FINANCIER

SERVICE D'ÉVALUATION

CODE	COMPTE	EMPLACEMENT - NOM, PROFESSION, RESIDENCE						CATEGORIE BÂTIMENT	SCOLAIRE		VALEUR EN DOLLARS			MUNICIPAL	REMARQUES
		DIV. CAD.	CADASTRE	SUBDIVISION	FRONT	PROFONDEUR	SUPERFICIE		TERR. P. C.	TERRAIN	BÂTISSE	TOTAL			
1001	89129100	16150													
		Lor. bl. Gouin Est													
2001		21	33	497	7359	12907	9,57600								
2001					6480	15800									
2002		21	33	499	10594	295	31800								
2002					10591										
2999							9,89400								
3001								7A	2	31	9,900		9,900	T	
								3A			9,900	41,100	51,000	R	Provient 89129100
4201		M. Réal Carrieri													
4601		7060 Valdebre, St Léonard H16 1W9													
		16350 Bl. Gouin E Hic 102 File # 3336 N° (21/11/73)													
6620		Propriété sujette à la surtaxe sur terrains vagues													

CERT.	EFF.
10-4-82	21-2-83

Provient 89129100

CERT.	EFF.
10-4-82	1-3-83

CODE	COMPTE	EMPLACEMENT - NOM, PROFESSION, RESIDENCE						CATEGORIE BÂTIMENT	SCOLAIRE		VALEUR EN DOLLARS			MUNICIPAL	REMARQUES
		DIV. CAD.	CADASTRE	SUBDIVISION	FRONT	PROFONDEUR	SUPERFICIE		TERR. P. C.	TERRAIN	BÂTISSE	TOTAL			
4201 4601 4202 4602	89129700	M DORIS DUBOIS, PROFESSEUR 10670 BL GOVIN E NIC 181 M WILLIAM VEILLEUX, CHANSONNIER 10670 BL GOVIN E NIC 181						3F 5F							
1001 2002 2002 2009 2009 2999 3001	89129800	10660 BL GOVIN E							1093						
		21 35	26		3400	12500					3,16500				
		21 35	27		3400	12000					3,16500				
						11500					8,33000				
4209 4609		M LEO M COYE 10660 BL GOVIN E NIC 181						2F		1 281	7400	25800	33200	T R 1	
1001 2002 2999 3001	89130020	LOT BL GOVIN E													
		21 P35		IRR	IRR	665,61600					1,642,11000				
4211 4611 4212 4612 4213 4613		MR PAUL NILOFF 90%, PHYSICIAN 5000 CH DE LA COTE DES NEIGES #195 MTL H35 128 M A B LABORATORIES QUEBEC LIMITED 50% 5895 CH DE LA COTE DES NEIGES H35 124 MR PAUL NILOFF 10%, IN-TRUST 6000 CH DE LA COTE DES NEIGES #195 H35 128						1A 1A 1A 1A							
6620		Propriété sujette à la surtaxe sur terrains vagues.													
1001 2002 2002 3001	89130600 A 101498 3-9-93	LOT BL GOVIN E													
		21 P36		19527 19528	90342 90665	173,89400									
4209 4609 4420		PLACEMENTS G R E C L Y E E 10655 BL HENRI BOURASSA NIC 168						CF							
		Propriété sujette à la surtaxe sur terrains vagues.													
1001 2002 2002 3001	89132000	10610-12 BL GOVIN E							1093						
		21 38	1		6100 3600	24750					12,00300				
									28	1 281	8900	27300	36200	T R 1	

89130800

1FI1

4201 M. Claude Picard 16.67%

4601 5195 Proboeuf H2F 318

1FI1

4202 M. Yves Picard 16.67%

4602 12636, 52^e avenue H1E 2H5

2FI1

4203 Mme Pierrette Picard-Freniere 16.66%

4603 8493 Louis St H1E 3P6

1FI2

4204 M. Bruno Cavallaro 25.0%

4604 12720 Foster, Mt. Nord H1G 4A1

2FI2

4205 Mme Maria Jener-Cavallaro 25.0%

CERT.	EFF.
1983	5/9/83

CODE	COMPTE	EMPLACEMENT - NOM, PROFESSION, RESIDENCE						CATEGORIE D'IMMEUBLE	SCOLAIRE		VALEUR EN DOLLARS			MUNICIPAL	REMARQUES	
		DIV. CAD.	CADASTRE	SUBDIVISION	FRONT	PROFONDEUR	SUPERFICIE		TERR. P. C.	TERRAIN	BATISSE	TOTAL				
4202 4602	89132000	M	JOSEPH DIEUDONNE AYOTTE, VENDEUR 10610 GOUIN E HIC 181						IF							
1001	89132100		10600 BL GOUIN E						(09)							
2002			21 38	3		3100	21800					8,74400				
2002						4800	23200									
2004			21 38	P4		9600	ERR					139,14500				
2004							ERR									
2006			21 39	1		10000	16600					10,43700				
2006						9600	21800									
2008			21 39	P2		10200	ERR					137,85800				
2008							ERR									
2010			21 38	2		1200	23200					2,81400				
2010							23700									
2999												306,99800				
3001									2A	1	2B1	88500	9100	97600	T N 1	
4204			MR GERALD LEO FEIFER 1/3						IR							
4207			M EDWARD EDUARD CALE 1/6						IR							
4607			431 WOLSELEY AV COTE ST LUC H9X 1R6						IR							
4210			MR NATHAN GOLD 1/3						IR							
4211			MR VICTOR WEENSLER 1/6, TAXI OWNER						IR							
4611			3242 AV LACORBE H3T 1L7						IR							
5701			ATT EDUARD CALE													
5702			7575 BAILY RD H9B 2T7													
1001	89132000		LOT 10510 BL GOUIN E						1099							
2002			21 P40			ERR	85023					297,98700				
2002						43293	ERR									
2004			21 P40			43213	ERR					2,243,53900				
2004						65022	3,62223									
2006			21 P40			65070	17154					58,05900				
2006						68422	3910									
2999												2,979,58500				
3001									7A	2	2B1	815300	-	815300	IVY 1	
4201			109625 CANADA INC						CF							
4601			3675 BL DE MAISONNEUVE 0 71111 H3G 1N2 5710 COTE St Luc H3X 2G3 R12227884 7-7-83 Propriété sujette à la surtaxe sur terrains vagues.													
1001	89132810-80		89132430-60-70-89133000-95-89133100-89133300 Don page 138 H-15-2 L E-F-G-H-I						(09)							
1001	89133900		10510 BL GOUIN E													
2002			21 P40	P40		21890	38400					75,03400				
2002						20000	30000									
3001									2B	1	2B1	45500	13100	58600	T N 1	

CERT. EFF. 27-1-83 1-1-83 224

CERT. EFF. 20/1/84 29/1/83 2831
10484 1.12.83 257

ANNULE

CODE	COMPTE	EMPLACEMENT - NOM, PROFESSION, RÉSIDENCE						CATEGORIE BÂTIMENT	SCOLAIRE		VALEUR EN DOLLARS			MUNICIPAL	REMARQUES	
		DIV. CAD.	CADASTRE	SUBDIVISION	FRONT	PROFONDEUR	SUPERFICIE		TERR. P. C.	TERRAIN	BÂTISSE	TOTAL				
1001	89132810	LOT BL GOUIN														PROV. DE 89132800
2002		21	40	39	84.74	384.42	40871.00									
2002					90.00	IRR.										
3001								7A	2	B1	17300.		17300.	T	VV	
4201		104625 CANADA INC.						CP	1							
4601		5810 Côte St-Luc Rd s.36 H3X 2G3														
6620		PROPRIÉTÉ SUJETTE À SURTAXE SUR TERRAIN VAGUE														
1001	89132820	LOT BL PERRAS														PROV. DE 89132800 89134510
2002		21	40	37	432.94	858.23	212514.00									
2002					IRR.	IRR.										
2004		21	41	34	126.47	IRR.	60686.00									
2004					125.72											
2999							273200.00									
3001								7A	2	B1	120200.		120200.	T	VV	
4201		104625 CANADA INC.						CP	1							
4601		5810 Côte St-Luc Rd s.36 H3X 2G3														
6620		PROPRIÉTÉ SUJETTE À SURTAXE SUR TERRAIN VAGUE														
1001	89132930	LOT BL PERRAS														PROV. DE 89132800 89134510
2002		21	40	25	432.12	IRR.	105635.00									
2002					IRR.	281.60										
2004		21	41	31	60.07	133.93	3987.00									
2004					0.00	140.52										
2999							109622.00									
3001								7A	2	B1	63500.		63500.	T	VV	
4201		104625 CANADA INC.						CP	1							
4601		5810 Côte St-Luc Rd s.36 H3X 2G3														
6620		PROPRIÉTÉ SUJETTE À SURTAXE SUR TERRAIN VAGUE														
1001	89132960	LOT RUE PROJÉTÉE 40-26														PROV. DE 89132800
2002		21	40	27	80.61	200.00	9461.00									
2002					0.00	IRR.										
3001								7A	2	B1	2500.		2500.	T	VV	
4201		104625 CANADA INC.						CP	1							
4601		5810 Côte St-Luc Rd s.36 H3X 2G3														
6620		PROPRIÉTÉ SUJETTE À SURTAXE SUR TERRAIN VAGUE														

CODE	COMPTE	EMPLACEMENT - NOM, PROFESSION, RESIDENCE					CATEGORIE BÂTIMENT	SCOLAIRE		VALEUR EN DOLLARS			MUNICIPAL	REMARQUES			
		DIV. CAD.	CADASTRE	SUBDIVISION	FRONT	PROFONDEUR		SUPERFICIE	TERR. P. C.	TERRAIN	BÂTISSE	TOTAL					
1001	89132970	LOT RUE PROJETEE 40-23															
2002		21	40	29	371.55	IRR.					106688.00						
2002					IRR.	399.40											
3001							7A	2	BI	28800.		28800.	T	VV			
4201		104625 CANADA INC.															
4601		5810 Côte St-Luc Rd s.36 H3X 2G3															
6620		PROPRIETE SUJETTE A SURTAXE SUR TERRAIN VAGUE															
1001	89133020	LOT RUE PROJETEE 40-23															
2002		21	40	22	649.18	0.00					73893.00						
2002					625.00	IRR.											
2004		21	41	29	IRR.	263.16					111055.00						
2004						77.06											
2999											184948.00						
3001							7A	2	BI	49900.		49900.	T	VV			
4201		104625 CANADA INC.															
4601		5810 Côte St-Luc Rd. s.36 H3X 2G3															
6620		PROPRIETE SUJETTE A SURTAXE SUR TERRAIN VAGUE															
1001	89133050	LOT RUE PROJETEE 40-23															
2002		21	40	30	IRR.	378.54					75490.00						
2002					200.03	363.35											
3001							7A	2	BI	20300.		20300.	T	VV			
4201		104625 CANADA INC.															
4601		5810 Côte St-Luc Rd s.36 H3X 2G3															
6620		PROPRIETE SUJETTE A SURTAXE SUR TERRAIN VAGUE															
	89133070	<i>voir page 178B1</i>															
1001	89133080	LOT RUE PROJETEE 40-18															
2002		21	40	20	IRR.	168.37					105108.00						
2002		21			600.03	162.30											
2004		21	41	28	600.00	21.62					14794.00						
2004						27.69											
2999											119902.00						
3001							7A	2	BI	32400.		32400.	T	VV			
4201		104625 CANADA INC.															
4601		5810 Côte St-Luc Rd. s.36 H3X 2G3															
6620		PROPRIETE SUJETTE A SURTAXE SUR TERRAIN VAGUE															

CODE	COMPTE	EMPLACEMENT - NOM, PROFESSION, RÉSIDENCE						CATEGORIE BÂTIMENT	SCOLAIRE		VALEUR EN DOLLARS			MUNICIPAL	REMARQUES	
		DIV. CAO	CADASTRE	SURDIVISION	FRONT	PROFONDEUR	SUPERFICIE		TERR. P. C.	TERRAIN	BÂTISSE	TOTAL				
1001	89133090	LOT RUE PROJETEE 40-18														
2002		21	40	17	YRR.	161.76	111005.00									
2002						180.00										
2004		21	41	26	593.76	28.24	17674.00									
2004					542.35	61.75										
2999							128679.00									
3001								7A	2B1	34700.		34700.	T VV			
4201		104625 CANADA INC.						CF								
4601		5810 Côte St-Luc Rd s.36 H3X 2G3														
6620		PROPRIETE SUJETTE A SURTAXE SUR TERRAIN VAGUE														
1001	89133120	LOT RUE PROJETEE 40-18														
2002		21	40	36	IRR.	179.99	186072.00									
3001								7A	2B1	50200.		50200.	T VV			
4201		104625 CANADA INC.						CF								
4601		5810 Côte St-Luc Rd s.36 H3X 2G3														
6620		PROPRIETE SUJETTE A SURTAXE SUR TERRAIN VAGUE DESSERVI														
1001	89133130	LOT RUE PROJETEE 40-35														
2002		21	40	34	IRR.	121.26	24888.00									
2002					203.39	83.66										
3001								7A	2B1	6800.		6800.	T VV			
4201		104625 CANADA INC.						CF								
4601		5810 Côte St-Luc Rd s.36 H3X 2G3														
6620		PROPRIETE ; SUJETTE A SURTAXE SUR TERRAIN VAGUE														
1001	89133150	LOT RUE PROJETEE 40-15														
2002		21	40	14	677.26	202.16	137690.00									
2002					IRR.	240.06										
2004		21	41	14	169.23	240.06	16296.00									
2004					0.00	190.74										
2999							153986.00									
3001								7A	2B1	41600.		41600.	T VV			
4201		104625 CANADA INC.						CF								
4601		5810 Côte St-Luc Rd s.36 H3X 2G3														
6620		PROPRIETE SUJETTE A SURTAXE SUR TERRAIN VAGUE														

CODE	COMPTE	EMPLACEMENT - NOM, PROFESSION, RESIDENCE						CATEGORIE BÂTIMENT	SCOLAIRE		VALEUR EN DOLLARS			MUNICIPAL	REMARQUES	
		DIV. CAD.	CADASTRE	SUBDIVISION	FRONT	PROFONDEUR	SUPERFICIE		TERR.	P. C.	TERRAIN	BÂTISSE	TOTAL			
1001	89133220	LOT BL MAURICE DUPLESSIS														CRAT. 2010/84 2010/83 2010/82 PROV. DE 89132000 & 89134510
2002		21	40	2	653.92	171.42	38060.00									
2002					684.22	39.10										
2004		21	41	6	641.04	417.42	188725.00									
2004					686.91	171.42										
2990							246785.00									
3001								7A	2	BL	119700.		119700.	T VV		
4201		104625 CANADA INC.						CP								
4601		5810 Côte St-Luc Rd s.36 H3X 2G3														
6620		PROPRIETE SUJETTE A SURTAXE SUR TERRAIN VAGUE														
1001	89133230	LOT BL GOUIN														CRAT. 2010/84 2010/83 2010/82 PROV. DE 89134510
2002		21	41	35	164.29	300.00	41068.00									
2002					153.87	241.73										
3001								7A	2	BL	22900.		22900.	T VV		
4201		104625 CANADA INC.						CP								
4601		5810 Côte St-Luc Rd s.36 H3X 2G3														
6620		PROPRIETE SUJETTE A SURTAXE SUR TERRAIN VAGUE														
1001	89133240	LOT BL PERRAS														CRAT. 2010/84 2010/83 2010/82 PROV. DE 89134510
2002		21	41	32	377.50	533.63	157511.00									
2002					315.78	IRR.										
3001								7A	2	BL	69700.		69700.	T VV		
4201		104625 CANADA INC.						CP								
4601		5810 Côte St-Luc Rd s.36 H3X 2G3														
6620		PROPRIETE SUJETTE A SURTAXE SUR TERRAIN VAGUE														
1001	89133250	LOT BL PERRAS														CRAT. 2010/84 2010/83 2010/82 PROV. DE 89134510
2002		21	41	23	74.08	606.27	39220.00									
2002					67.31	569.03										
3001								7A	2	BL	17900.		17900.	T VV		
4201		104625 CANADA INC.						CP								
4601		5810 Côte St-Luc Rd s.36 H3X 2G3														
6620		PROPRIETE SUJETTE A SURTAXE SUR TERRAIN VAGUE														

CODE	COMPTE	EMPLACEMENT - NGM, PROFESSION, RÉSIDENCE					CATEGORIE BÂTIMENT	SCOLAIRE		VALEUR EN DOLLARS			MUNICIPAL	REMARQUES	
		DIV. CAD.	CADASTRE	SUBDIVISION	FRONT	PROFONDEUR		SUPERFICIE	TERR. P. C.	TERRAIN	BÂTISSE	TOTAL			
1001	89133270	LOT RUE PROJETEE 41-19													
2002		21	41	20	200.00	37.34					7379.00				
2002						36.77									
3001															
4201		104625 CANADA INC.													
4601		5810 Côte St-Luc Rd s.36 H3X 2G3													
6620		PROPRIETE SUJETTE A SURTAXE SUR TERRAIN VAGUE													
1001	89133280	LOT RUE PROJETEE 41-19													
2002		21	41	18	65.90	107.51					6516.00				
2002					64.34	100.00									
3001															
4201		104625 CANADA INC.													
4601		5810 Côte St-Luc Rd s.36 H3X 2G3													
6620		PROPRIETE SUJETTE A SURTAXE SUR TERRAIN VAGUE													
1001	89133290	LOT RUE PROJETEE 41-19													
2002		21	41	22	456.00	189.40					84366.00				
3001															
4201		104625 CANADA INC.													
4601		5810 Côte St-Luc Rd s.36 H3X 2G3													
6620		PROPRIETE SUJETTE A SURTAXE SUR TERRAIN VAGUE													
1001	89133310	LOT RUE PROJETEE 41-25													
2002		21	41	24	760.00	189.40					144360.00				
2002					800.52	185.90									
3001															
4201		104625 CANADA INC.													
4601		5810 Côte St-Luc S. 36 H3X 2G3													
6620		PROPRIETE SUJETTE A SURTAXE SUR TERRAIN VAGUE													

CODE	COMPTE	EMPLACEMENT - NOM, PROFESSION, RÉSIDENCE					CATEGORIE BÂTIMENT	SCOLAIRE		VALEUR EN DOLLARS			REMARQUES	
		DIV. CAD.	CADASTRE	SUBDIVISION	FRONT	PROFONDEUR		SUPERFICIE	TERR. P. C.	TERRAIN	BÂTISSÉ	TOTAL		
1601	89133320	LOT RUE PROJETEE 41-17												
2002		21	41	37	99.00	98.50								
2002					0.00	139.56								
3001							7A	2 B1	1300.		1300.	T VV		
4201		104625 CANADA INC.					CF							
4601		5810 Côte St-Luc Rd s.36 H3X 2G3												
6620		PROPRIETE SUJETTE A SURTAXE SUR TERRAIN VAGUE												
1001	89133330	LOT RUE PROJETEE 41-15												
2002		21	41	16	298.88	433.50								
2002					411.29	142.29								
3001							7A	2 B1	22600.		22600.	T VV		
4201		104625 CANADA INC.					CF							
4601		5810 Côte St-Luc Rd s.36 H3X 2G3												
6620		PROPRIETE SUJETTE A SURTAXE SUR TERRAIN VAGUE												
1001	89133340	LOT RUE PROJETEE 41-15												
2002		21	41	36	396.14	105.51								
2002					416.44									
3001							7A	2 B1	11100.		11100.	T VV		
4201		104625 CANADA INC.					CF							
4601		5810 Côte St-Luc Rd s.36 H3X 2G3												
6620		PROPRIETE SUJETTE A SURTAXE SUR TERRAIN VAGUE												
1001	89133350	LOT RUE PROJETEE 41-11												
2002		21	41	9	403.97	0.00								
2002					367.29	IRR.								
3001							7A	2 B1	10900.		10900.	T VV		
4201		104625 CANADA INC.					CF							
4601		5810 Côte St-Luc Rd s.36 H3X 2G3												
6620		PROPRIETE SUJETTE A SURTAXE SUR TERRAIN VAGUE												

89133900.

1F12

4201 M. Jean Guy Fortin

4601 5975 de L'Alouette #219, Anjou H1M2W3

3F12

4907 Mlle. Danielle Desjardins

CHRT	EFF
14/7/83	6/6/83

CODE	COMPTE	EMPLACEMENT - NOM, PROFESSION, RÉSIDENCE						CATEGORIE BÂTIMENT	SCOLAIRE		VALEUR EN DOLLARS			MUNICIPAL	REMARQUES
		DIV. CAD.	CADASTRE	SUBDIVISION	FRONT	PROFONDEUR	SUPERFICIE		TERR. P. C.	TERRAIN	BÂTISSE	TOTAL			
2004 2004 2006 2006 2999	89137100	21 P42			41187 38248 38277 41137	3,36997 3,20950 91743 58508	1,249,18300 188,37900 1,715,85300								CERT. EFF. 1/1/83 20/04/1983 203/2 CERT. EFF. 1/1/83 20/04/1983 203/2
3001															
4201 4601 6620	8913740-6070	107783 CANADA INC 5010 St. Laurent St. #36 H3X 2G3 F1220 # 0780 1555 BL DE MAISONNEUVE 0 H3G 1M2 Propriété sujette à la surtaxe sur terrains vagues. 89-7-7-83.													
1001 2002 2002 3001	89137400 A-95147 3/1/83	21 43	798		10845 13852	17481 14000	21,04300								
4204 4604	89137310-20-30-50-80-90 89137410-20-30-40-50-60-70-80 89137110-89137260	M LEOPOLD DESJARDINS, CULTIVATEUR 10330 BL GOUIN E MIC 181 VERS Don page 180-B-C-D-E Don page 180-F-G-H-I													
1001 2002 2002 2004 2006 2006 2999	89138401 A-97758 23-6-83 18-7-83	21 P43			10410 44242 44300 38340 38248 40570	80250 IRR 3,20450 2,32730 56510 71890	283,89400 1,069,559.00 3,230,72500 242,67000 1,594,123.00 3,257,289.00								
3001															
4204 4604 6620		SOCIÉTÉ DE PROMOTION IMMOBILIÈRE PRIME LTÉE 754 1303 AV GREENE 8303 WESTMONT H3Z 2A7 ORVAL REALTY INC 258 Propriété sujette à la surtaxe sur terrains vagues.													
1001 2002 2002 2004 2006 2006 2008 2008 2999	89138500	21 43	5		2500 2500 2500 2500 2500 2500	13500 13100 13100 12500 12500 11900 11900	3,31700 3,26200 3,26200 3,05000 3,26200 12,81600								
3001															

89138/00

3FE1

4201 Mlle. Léola Desjardins

4601 10330 Gouin St. HIC 1B1

3FE1

4202 Mme. Noëlle Desjardins - Levesque

4602 9735 Gouin St. HIC 1A2

1FE2

4203 M. Noël Desjardins

4603 861 Parc de L'Éclair, St-Julien JOK 350

CRST	VFF
11/7/87	31/5/87

CODE	COMPTE	EMPLACEMENT - NOM, PROFESSION, RESIDENCE					CATEGORIE BÂTIMENT	SCOLAIRE		VALEUR EN DOLLARS			MUNICIPAL	REMARQUES	
		DEV. CAD.	CADASTRE	SUBDIVISION	FRONT	PROFONDEUR		SUPERFICIE	TERR. P. C.	TERRAIN	BÂTISSE	TOTAL			
1001	89137340	LOT RUE PROJETEE 43-806													
2002		21	43	F609	180.00 90.00	IRR	120,863.00								CERT. EFF. 11/6/84 29-12-83 28/4
3001								7A	2 B1	38100		38100	T VV	Provient de 87450000	
4201		104625 Canada Inc.					CF	2							
4601		1550 Ouest Maisonneuve suite 1111 H3G 1N2													
6620		Propriété sujette à la surtaxe sur terrain vague													
1001	89137360	LOT RUE PROJETEE 43-807													
2002		21	43	808	200.00	3.58 3.84	764.00								CERT. EFF. 11/6/84 29-12-83 28/4
3001								7A	2 B1	300		300	T VV	Provient de 87450000	
4201		104625 Canada Inc.					CF	1							
4601		1550 Ouest Maisonneuve suite 1111 H3G 1N2													
6620		Propriété sujette à la surtaxe sur terrain vague													
1001	89137370	LOT RUE PROJETEE 43-810													
2002		21	43	811	200.00	4.27 4.53	880.00								CERT. EFF. 11/6/84 29-12-83 28/4
3001								7A	2 B1	300		300	T VV	Provient de 87450000	
4201		104625 Canada Inc.					CF	1							
4601		1550 Ouest Maisonneuve suite 1111 H3G 1N2													
6620		Propriété sujette à la surtaxe sur terrain vague													
1001	89137400	LOT RUE PROJETEE 43-814													
2002		21	43	813	177.13 IRR	4.59 0.00	723.00								CERT. EFF. 11/6/84 29-12-83 28/4
3001								7A	2 B1	300		300	T VV	Provient de 87450000	
4201		104625 Canada Inc.					CF	1							
4601		1550 Ouest Maisonneuve suite 1111 H3G 1N2													
6620		Propriété sujette à la surtaxe sur terrain vague													

CODE	COMPTE	EMPLACEMENT - NOM, PROFESSION, RESIDENCE						CATEGORIE BÂTIMENT	SCOLAIRE		VALEUR EN DOLLARS			MUNICIPAL	REMARQUES
		DIV. CAD.	CADASTRE	SUBDIVISION	FRONT	PROFONDEUR	SUPERFICIE		TERR. P. C.	TERRAIN	BÂTISSE	TOTAL			
1001	89137310	LOT BL PERRAS													PROV. DE 89134801
2002		21	43	800	441.95	802.49	283620.00								
2002					IRR.	734.21									
3001								7A	2B1	126300.		126300.	T VV		
4201		SOCIÉTÉ DE PROMOTION IMMOBILIÈRE PRIME LITEE						CP	2						
4601		1303 av Greene app. 303 Westmount H3Z 2A7													
6620		PROPRIÉTÉ SUJETTE A SURTAXE SUR TERRAIN VAGUE													
1001	89137320	LOT BU PERRAS													PROV. DE 89138401
2002		21	43	801	282.78	403.58	89870.00								
2002					IRR.	279.95									
3001								7A	2B1	47400.		47400.	T VV		
4201		SOCIÉTÉ DE PROMOTION IMMOBILIÈRE PRIME LITEE						CP	2						
4601		1303 av Greene s. 303 Westmount H3Z 2A7													
6620		PROPRIÉTÉ SUJETTE A SURTAXE SUR TERRAIN VAGUE													
1001	89137330	LOT RUE PROJÉTÉE 43-802													PROV. DE 89138401
2002		21	43	803	212.79	IRR.	19044.00								
2002					225.75										
3001								7A	2 B1	10600.		10600.	T VV		
4201		SOCIÉTÉ DE PROMOTION IMMOBILIÈRE PRIME LITEE						CP	2						
4601		1303 AV Greene s. 303 Westmount H3Z 2A7													
6620		PROPRIÉTÉ SUJETTE A SURTAXE SUR TERRAIN VAGUE													
1001	89137350	LOT RUE PROJÉTÉE 43-802													PROV. DE 89138401
2002		21	43	809	337.50	100.00	34700.00								
2002					347.50	IRR.									
3001								7A	2 B1	10900.		10900.	T VV		
4201		SOCIÉTÉ DE PROMOTION IMMOBILIÈRE PRIME LITEE						CP	2						
4601		1303 av Greene s. 303 Westmount H3Z 2A7													
6620		PROPRIÉTÉ SUJETTE A SURTAXE SUR TERRAIN VAGUE													

CODE	COMPTE	EMPLACEMENT - NOM, PROFESSION, RESIDENCE					CATEGORIE BÂTIMENT	SCOLAIRE		VALEUR EN DOLLARS			MUNICIPAL	REMARQUES	
		DIV. CAD.	CADASTRE	SUBDIVISION	FRONT	PROFONDEUR		SUPERFICIE	TERR. P. C.	TERRAIN	BÂTISSE	TOTAL			
1001	89137360	LOT RUE PROJETEE 43-802													14/6/84 2911-107 285 PROV. DE 89138401
2002		21	43	805	152.95	IRR.					12590.00				
2002					162.96	76.67									
3001							7A	2	B1	4000.		4000.	T VV		
4201		SOCIETE DE PROMOTION IMMOBILIERE PRIME LTEE					CF								
4601		1303 av Greene s. 303 Westmount H3Z 2A7													
6601		PARC													
6620		PROPRIETE SUJETTE A SURTAXE SUR TERRAIN VAGUE													
1001	89137390	LOT RUE PROJETEE 43-802													14/6/84 2911-107 285 PROV. DE 89138401
2002		21	43	816	824.22	76.87					61350.00				
2002					833.83	IRR.									
3001							7A	2	B1	19300.		19300.	T VV		
4201		SOCIETE DE PROMOTION IMMOBILIERE PRIME LTEE					CF								
4601		1303 av Greene s. 303 Westmount H3Z 2A7													
6620		PROPRIETE SUJETTE A SURTAXE SUR TERRAIN VAGUE													
1001	89137410	LOT RUE PROJETEE 43-812													14/6/84 2911-107 285 PROV. DE 89138401
2002		21	43	815	180.00	IRR.					115490.00				
2002					324.18										
3001							7A	2	B1	36400.		36400.	T VV		
4201		SOCIETE DE PROMOTION IMMOBILIERE PRIME LTEE					CF								
4601		1303 av Greene s. 303 Westmount H3Z 2A7													
6620		PROPRIETE SUJETTE A SURTAXE SUR TERRAIN VAGUE													
1001	89137420	LOT RUE PROJETEE 43-802													14/6/84 2911-107 285 PROV. DE 89138401
2002		21	43	819	439.07	88.19					80428.00				
2002					IRR.	IRR.									
3001							7A	2	B1	25300.		25300.	T VV		
4201		SOCIETE DE PROMOTION IMMOBILIERE PRIME LTEE					CF								
4601		1303 av Greene s. 303 Westmount H3Z 2A7													
6620		PROPRIETE SUJETTE A SURTAXE SUR TERRAIN VAGUE													

CODE	COMPTE	EMPLACEMENT - NOM, PROFESSION, RESIDENCE						CATEGORIE BÂTIMENT	SCOLAIRE		VALEUR EN DOLLARS			MUNICIPAL	REMARQUES													
		DIV. CAD.	CADASTRE	SUBDIVISION	FRONT	PROFONDEUR	SUPERFICIE		TERR. P. C.	TERRAIN	BÂTISSE	TOTAL																
1001	89137430	LOT RUE PROJETEE 43-822														<table border="1"> <tr> <td>CERT.</td> <td>EXP.</td> <td>PL</td> </tr> <tr> <td>14/08/84</td> <td>24/08/84</td> <td>285</td> </tr> <tr> <td colspan="3">PROV. DE</td> </tr> <tr> <td colspan="3">89138401</td> </tr> </table>	CERT.	EXP.	PL	14/08/84	24/08/84	285	PROV. DE			89138401		
CERT.	EXP.	PL																										
14/08/84	24/08/84	285																										
PROV. DE																												
89138401																												
2002		21	43	621	IRR.	200.00																						
2002						161.00																						
3001								7A	2B1	26100.		26100.	T	VV														
4201		SOCIETE DE PROMOTION IMMOBILIERE PRIME LTEE						CP	2																			
4601		1303 av Greene s.303 Westmount																										
6620		PROPRIETE SUJETTE A SURTAXE SUR TERRAIN VAGUE																										
1001	89137440	LOT RUE PROJETEE 43-824														<table border="1"> <tr> <td>CERT.</td> <td>EXP.</td> <td>PL</td> </tr> <tr> <td>14/08/84</td> <td>24/08/84</td> <td>285</td> </tr> <tr> <td colspan="3">PROV. DE</td> </tr> <tr> <td colspan="3">89138401</td> </tr> </table>	CERT.	EXP.	PL	14/08/84	24/08/84	285	PROV. DE			89138401		
CERT.	EXP.	PL																										
14/08/84	24/08/84	285																										
PROV. DE																												
89138401																												
2002		21	43	823	388.81	200.00																						
2002					IRR.	235.10																						
3001								7A	2B1	24800.		24800.	T	VV														
4201		SOCIETE DE PROMOTION IMMOBILIERE PRIME LTEE						CP	2																			
4601		1303 av Greene s.303 Westmount H3Z 2A7																										
6620		PROPRIETE SUJETTE A SURTAXE SUR TERRAIN VAGUE																										
1001	89137450	LOT RUE PROJETEE 43-828														<table border="1"> <tr> <td>CERT.</td> <td>EXP.</td> <td>PL</td> </tr> <tr> <td>14/08/84</td> <td>24/08/84</td> <td>285</td> </tr> <tr> <td colspan="3">PROV. DE</td> </tr> <tr> <td colspan="3">89138401</td> </tr> </table>	CERT.	EXP.	PL	14/08/84	24/08/84	285	PROV. DE			89138401		
CERT.	EXP.	PL																										
14/08/84	24/08/84	285																										
PROV. DE																												
89138401																												
2002		21	43	827	292.65	IRR.																						
2002					292.35	220.00																						
3001								7A	2B1	21000.		21000.	T	VV														
4201		SOCIETE DE PROMOTION IMMOBILIERE PRIME LTEE						CP	2																			
4601		1303 av Greene s.303 Westmount H3Z 2A7																										
6701		PROPRIETE SUJETTE A SURTAXE SUR TERRAIN VAGUE																										
1001	89137460	LOT RUE PROJETEE 43-826														<table border="1"> <tr> <td>CERT.</td> <td>EXP.</td> <td>PL</td> </tr> <tr> <td>14/08/84</td> <td>24/08/84</td> <td>285</td> </tr> <tr> <td colspan="3">PROV. DE</td> </tr> <tr> <td colspan="3">89138401</td> </tr> </table>	CERT.	EXP.	PL	14/08/84	24/08/84	285	PROV. DE			89138401		
CERT.	EXP.	PL																										
14/08/84	24/08/84	285																										
PROV. DE																												
89138401																												
2002		21	43	825	644.20	IRR.																						
2002					664.24																							
3001								7A	2B1	7500.		7500.	T	VV														
4201		SOCIETE DE PROMOTION IMMOBILIERE PRIME LTEE						CP	2																			
4601		1303 av Greene s.303 Westmount H3Z 2A7																										
6620		PROPRIETE SUJETTE A SURTAXE SUR TERRAIN VAGUE																										

CODE	COMPTE	EMPLACEMENT - NOM, PROFESSION, RESIDENCE						CATEGORIE BÂTIMENT	SCCLAIRE		VALEUR EN DOLLARS			MUNICIPAL	REMARQUES	
		DIV. CAD.	CADASTRE	SUBDIVISION	FRONT	PROFONDEUR	SUPERFICIE		TERR. P. C.	TERRAIN	BÂTISSE	TOTAL				
1001	89137470	LOT BL MAURICE DUFLESSIS														
2002		21	43	829	293.24	IRR.	117519.00									
2002					292.71	388.20										
3001								7A	2B1	56900.		56900.	T VV			
4201		SOCIETE DE PROMOTION IMMOBILIERE PRIME LIEE						CF								
4601		1303 av Greene s.303 Westmount H3Z 2A7														
6620		PROPRIETE SUJETTE A SURTAXE SUR TERRAIN VAGUE DESSERVI														
1001	89137480	LOT BL MAURICE DUFLESSIS														
2002		21	43	830	382.84	565.10	243166.00									
2002					405.87	710.86										
3001								7A	2B1	102400.		102400.	T VV			
4201		SOCIETE DE PROMOTION IMMOBILIERE PRIME LIEE						CF								
4601		1303 av Greene s.303 Westmount H3Z 2A7														
6620		PROPRIETE SUJETTE A SURTAXE SUR TERRAIN VAGUE DESSERVI														

CODE	COMPTE	EMPLACEMENT - NOM, PROFESSION, RESIDENCE						CATEGORIE BÂTIMENT	SCOLAIRE		VALEUR EN DOLLARS			MUNICIPAL	REMARQUES	
		DIV. CAD.	CADASTRE	SUBDIVISION	FRONT	PROFONDEUR	SUPERFICIE		TERR. P. C.	TERRAIN	BÂTISSE	TOTAL				
1001	89137110	LOT BL GOJIN														PROV. DE 89137100
2002		21	42	2	IRR.	802.56	277505.00									
2002					413.81	753.63										
3001								7A	2	BL	115300		115300.	T	VV	
4201		107783 CANADA INC.						CP								
4601		5810 Côte St-Luc Rd n.36 H3X 2G3														
6620		PROPRIETE SUJETTE A SURTAXE SUR TERRAIN VAGUE														
1001	89137120	LOT BL PERRAS														PROV. DE 89137100
2002		21	42	3	411.88	403.57	183785.00									
2002					378.28	560.03										
3001								7A	2	BL	85700.		85700.	T	VV	
4201		107783 CANADA INC.						CP								
4601		5810 Côte St-Luc Rd n.36 H3X 2G3														
6620		PROPRIETE SUJETTE A SURTAXE SUR TERRAIN VAGUE														
1001	89137130	LOT RUE PROJETEE 42-4														PROV. DE 89137100
2002		21	42	5	378.35	200.00	75704.00									
2002					378.54											
3001								7A	2	BL	23800.		23800.	T	VV	
4201		107783 CANADA INC.						CP								
4601		5810 Côte St-Luc Rd n.36 H3X 2G3														
6620		PROPRIETE SUJETTE A SURTAXE SUR TERRAIN VAGUE														
1001	89137140	LOT RUE PROJETEE 42-6														PROV. DE 89137100
2002		21	42	7	378.74	200.00	75780.00									
2002					379.04											
3001								7A	2	BL	23800.		23800.	T	VV	
4201		107783 CANADA INC.						CP								
4601		5810 Côte St-Luc Rd n.36 H3X 2G3														
6620		PROPRIETE SUJETTE A SURTAXE SUR TERRAIN VAGUE														

CODE	COMPTE	EMPLACEMENT - NOM, PROFESSION, RESIDENCE					CATEGORIE EATMENT	SCOLAIRE		VALEUR EN DOLLARS			MUNICIPAL	REMARQUES	
		SIV. CAD	CADASTRE	SUBDIVISION	FRONT	PROFONDEUR		SUPERFICIE	TERR. P. C.	TERRAIN	BÂTISSE	TOTAL			
1001	89137150	LOT RUE PROJETEE 42-8													
2002		21	42	9	379.13	200.00									
2002					IRR.	100.00									
3001															
4201		107783 CANADA INC.													
4601		5810 Côte St-Luc Rd s.36 H3X 2G3													
6620		PROPRIETE SUJETTE A SURTAXE SUR TERRAIN VAGUE													
1001	89137160	LOT PROJETEE 42-12													
2002		21	42	10	IRR.	IRR.									
2002					499.60	0.00									
3001															
4201		107783 CANADA INC.													
4601		5810 Côte St-Luc Rd s.36 H3X 2G3													
6001		PARC													
6620		PROPRIETE SUJETTE A SURTAXE SUR TERRAIN VAGUE													
1001	89137170	LOT RUE PROJETEE 42 - 11 etc													
2002		21	42	13	185.40	IRR.									
2002					IRR.										
3001															
4201		107783 CANADA INC.													
4601		5810 Côte St-Luc Rd s.36 H3X-2G3													
6620		PROPRIETE SUJETTE A SURTAXE SUR TERRAIN VAGUE													
1001	89137180	LOT RUE PROJETEE 42-16													
2002		21	42	15	180.00	IRR.									
2002					324.18										
3001															
4201		107783 CANADA INC.													
4601		5810 Côte St-Luc Rd s.36 H3X 2G3													
6620		PROPRIETE SUJETTE A SURTAXE SUR TERRAIN VAGUE													

CODE	COMPTE	EMPLACEMENT - NOM, PROFESSION, RESIDENCE						CATEGORIE BÂTIMENT	SCOLAIRE		VALEUR EN DOLLARS			MUNICIPAL	REMARQUES	
		DIV. CAD.	CADASTRE	SUBDIVISION	FRONT	PROFONDEUR	SUPERFICIE		TERR. P. C.	TERRAIN	BÂTISSE	TOTAL				
1001	89137185	LOT RUE PROJETEE 42-16														CRÉD. REF. 20/10/84 20/10/83 20/10/82
2002		21	42	29	11.84	11.91	70.00									
2002					0.00	16.77										
3001								7A	2	BL	100.		100.	T VV		
4201		107783 CANADA INC.						CF								
4601		5810 Côte St-Luc Rd s.36 H3X 2G3														
6601		Propriété sujette à surtaxe sur terrain vague														
6620		Propriété sujette à surtaxe sur terrain vague														CRÉD. REF. 20/10/84 20/10/83 20/10/82
1001	89137190	LOT RUE PROJETEE 42-16														PROV. DE 89137100
2002		21	42	17	280.00	11.91	45690.00									
2002					411.29	IRR.										
3001								7A	2	BL	14400.		14400.	T VV		
4201		107783 CANADA INC.						CF								
4601		5810 Côte St-Luc Rd s.36 H3X 2G3														
6620		Propriété sujette à surtaxe sur terrain vague														CRÉD. REF. 20/10/84 20/10/83 20/10/82
1001	89137210	LOT RUE PROJETEE 42-18														PROV. DE 89137100
2002		21	42	19	103.97	IRR.	6428.00									
2002					0.00	151.00										
3001								7A	2	BL	2000.		2000.	T VV		
4201		107783 CANADA INC.						CF								
4601		5810 Côte St-Luc Rd s.36 H3X 2G3														
6620		Propriété sujette à surtaxe sur terrain vague														CRÉD. REF. 20/10/84 20/10/83 20/10/82
1001	89137220	LOT RUE PROJETEE 42-19														PROV. DE 89137100
2002		21	42	21	180.00	IRR.	52630.00									
2002					235.07											
3001								7A	2	BL	16600.		16600.	T VV		
4201		107783 CANADA INC.						CF								
4601		5810 Côte St-Luc Rd s.36 H3X 2G3														
6620		Propriété sujette à surtaxe sur terrain vague														

CODE	COMPTE	EMPLACEMENT - NOM, PROFESSION, RESIDENCE						CATEGORIE BÂTIMENT	SCOLAIRE		VALEUR EN DOLLARS			MUNICIPAL	REMARQUES	
		DIV. CAD.	CADASTRE	SUBDIVISION	FRONT	PROFONDEUR	SUPERFICIE		TERR.	P. C.	TERRAIN	BÂTISSE	TOTAL			
1001	89137230	LOT RUE PROJETEE 42-22														20/6/84 21/6/84 25/7/84 PROV. DE 89137100
2002		21	42	23	180.00	IRR.	40602.00									
2002					367.29											
1001		107783 CANADA INC. 5810 Côte St-Luc Rd a.36 H3X 2G3						CP	1							
4201		PROPRIETE SUJETTE A SURTAXE SUR TERRAIN VAGUE														
4601																
6620																
1001	89137240	LOT RUE PROJETEE 42-26														20/6/84 21/6/84 25/7/84 PROV. DE 89137100
2002		21	42	25	287.83	220.00	56388.00									
2002					IRR.	IRR.										
3001		107783 CANADA INC. 5810 Côte St-Luc Rd a.36 H3X 2G3						CP	1							
4201		PROPRIETE SUJETTE A SURTAXE SUR TERRAIN VAGUE														
4601																
6620																
1001	89137250	LOT BL. MAURICE DUPLESSIS														20/6/84 21/6/84 25/7/84 PROV. DE 89137100
2002		21	42	27	382.48	368.19	148371.00									
2002					381.89											
3001		107783 CANADA INC. 5810 Côte St-Luc Rd a.36 H3X 2G3						CP	1							
4201		PROPRIETE SUJETTE A SURTAXE SUR TERRAIN VAGUE														
4601																
6620																
1001	89137260	LOT BL MAURICE DUPLESSIS														20/6/84 21/6/84 25/7/84 PROV. DE 89137100
2002		21	42	28	382.78	417.42	183380.00									
2002					411.38	565.09										
3001		107783 CANADA INC. 5810 Côte St-Luc Rd a.36 H3X 2G3						CP	1							
4201		PROPRIETE SUJETTE A SURTAXE SUR TERRAIN VAGUE														
4601																
6620																

COGE	COMPTE	EMPLACEMENT - NOM, PROFESSION, RESIDENCE						CATEGORIE BÂTIMENT	SCOLAIRE		VALEUR EN DOLLARS			MUNICIPAL	REMARQUES
		DIV. CAD.	CADASTRE	SUBDIVISION	FRONT	PROFONDEUR	SUPERFICIE		TERR. P. C.	TERRAIN	BÂTIMENT	TOTAL			
4212 4612	89138500	M LOUIS KISNIK, MANUFACTURIER 10310 BL GOUIN E H10 281													
1001	89139800	LOT BL GOUIN E													
2002		21 43	489	5600	14000	8,99000									
2002					17000										
2004		22 43	6	1500	10300	1,54500									
2999						10,53500									
3001															
4204		M ELZEAR DESJARDINS						68	281					1 026	ROMINALE
1001	89139100	LOT BLVD GOUIN EST													
2002		21 44	1041	15000	12760	18,91800									
2002				12600	14500										
3001															
4204 4604		M JOSEPH BEAUDRY 7657 ST DENIS H2R 2E7													
		Propriété sujette à la surtaxe sur terrains vagues.													
1001	89139300	BLVD GOUIN EST													
2002		21 44	29	2600	12010	3,12500									
2004		25 44	28	2600	11220	3,07500									
2999						6,20000									
3001															
4204 4604		M JOSEPH BEAUDRY 7657 ST DENIS H2R 2E7													
		Propriété sujette à la surtaxe sur terrains vagues.													
1001	89139500	LOT BLVD GOUIN EST													
2002		21 44	27	2500	12200	3,02500									
2002					12000										
2004		21 44	26	2500	12000	2,97500									
2004					11800										
2006		21 44	25	2500	11800	2,92500									
2006					11600										
2999						8,92500									
3001															
4204 4604		M JOSEPH BEAUDRY 7657 ST DENIS H2R 2E7													
		Propriété sujette à la surtaxe sur terrains vagues.													
1001	89139700	LOT BLVD GOUIN EST													
2002		21 44	29	2600	12010	3,12500									
2004		25 44	28	2600	11220	3,07500									
2999						6,20000									
3001															
4204 4604		M JOSEPH BEAUDRY 7657 ST DENIS H2R 2E7													
		Propriété sujette à la surtaxe sur terrains vagues.													

89139100

CFNI

4201 Frémont et Fils Inc.

4601 6210 av. Papineau H2G 2W9

CERT.	EFF.
15-12-82	5-10-82

89139200

CFNI

4201 Frémont et Fils Inc.

4601 6210 av. Papineau H2G 2W9

CERT.	EFF.
15-12-82	5-10-82

89139500

CFNI

4201 Frémont et Fils Inc.

4601 6210 av. Papineau H2G 2W9

CERT.	EFF.
15-12-82	5-10-82

CODE	COMPTE	EMPLACEMENT - NOM, PROFESSION, RESIDENCE						CATEGORIE BÂTIMENT	SCOLAIRE		VALEUR EN DOLLARS			MUNICIPAL	REMARQUES
		DIV. CAD.	CADASTRE	SUBDIVISION	FRONT	PROFONDEUR	SUPERFICIE		TERR. P. C.	TERRAIN	BÂTISSE	TOTAL			
1001	89139700 A-95140		LOT BL GOUIN E												
2002	275/03	21	44	22		2700	10000								
2004		21	44	23		2700	10000								
2006		21	44	24		4500	10000								
2008						IRR	IRR								
2008		21	44	20		4000	10300								
2008						IRR	IRR								
2010		21	44	21		4600	IRR								
2010						6000	10300								
2999															
3001									78	2	261	21700		21700	T/V 1
4204	J BEAUDRY INC														
4604															
7501															
6620															
1001	89140000 A.105103		10270 BL GOUIN E												
2002	14-10-83	21	44	5		IRR	IRR								
2002	(P. de suite)					2800	10900								
2004		21	44	4		2800	10900								
2004		21	44	01		IRR	10300								
2004						3070									
2004		21	44	019		5415	IRR								
2004						1919	IRR								
2004						000	IRR								
3001	2199								2A	1	201	7700	64000	71900	T R 1
4211	MNE ROLAND DRAIGNEAULT (LUCILLE ASSELYN)														
4611															
1001	89140200		LOT BL GOUIN E												
2002	A.105103	21	44	01		6104	2498								
2002	14-10-83					5971	3670								
2002	(P. de suite)	21	44	2		3000	9000								
2002							9700								
2004		21	44	3		2800	9700								
2004							10300								
2999															
3001									78	1	281	7400		7500	T/V 1
4202	M ROLAND DRAIGNEAULT														
4602															
6620															
1001	89140250		LOT BL GOUIN E												
2002	B-92986	21	44			4800	23265								
2002	25-4-83					6225	22200								
3001									78	1	281	16900		16900	T/V 1

proc. domaine public
 CERT. EPT. 01.12.83/14.10.83/270


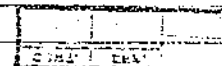
proc. domaine public
 CERT. EPT. 01.12.83/3-11-83/270

89139700

(F.I.)

1201 M. Rolland Saigneault
4601 10270 J. St. Louis HIC 181

CHGT.	OFF.
14/1/87	27/1/87



CODE	COMPTE	EMPLACEMENT - NOM, PROFESSION, RÉSIDENCE					SUPERFIC	CATEGORIE BÂTIMENT	SCOLAIRE		VALEUR EN DOLLARS			MUNICIPAL	REMARQUES	
		DIV. CAD.	CADASTRE	SUBDIVISION	FRONT	PROFONDEUR			TERR. P. C.	TERRAIN	BÂTISSE	TOTAL				
4201 4601 6620	89140250	M ROLAND DAIGNEAULT, COMMERÇANT 10270 BL GOUIN E MIC 181														
		Propriété sujette à la surtaxe sur terrains vagues.														
1001 2002 2002	89140600 5.99827 7-7-83	LOT ARR BL GOUIN														
						23,417.00										
						38,017.80										
3001									7B	1	2B1	11700 24385	11700	24385	1	
4206 4606 6620		M ROLAND DAIGNEAULT, COMMERÇANT 10270 BL GOUIN E MIC 181														
		Propriété sujette à la surtaxe sur terrains vagues.														
1001 2002 3001	89140605 5.99830 18-7-83	LOT ARR BL GOUIN E														
						1,514,048.00										
						2,275,127.80										
4201 4601 6620	89140631 A.99831 18-7-83	PRIME DEVELOPMENT LIMITED 1303 AV GREENE #303 WESTMOUNT H3Z 2A7														
		Propriété sujette à la surtaxe sur terrains vagues.														
1001 2002 2002 2004 2004 2006 2006 2999	89140750 89140750	VEN PAGE 183-A 10238-20 BL GOUIN EST														
						5300										
						7060										
						4,867.00										
						40000										
						5,348.00										
3001									4A	1	2B1	5400	15600	21200	5 1	
4201 4601	89140200 80140710-80-30 80140810-70	M GAETAN THIBERT, MARCHAND 10238 BL GOUIN E MIC 181														
		VEN PAGE 183-B-C.														
1001 2002 2002 2004 2004 2006 2006 2999	89141100	VEN PAGE 183-D-E-F 10232-30 BL GOUIN E														
						9,430.00										
						5,113.00										
						3,400.00										
						18,543.00										
3001									4A	1	2B1	19000	71600	90600	5 1	

①

CERT.	EFF.
11/18/83	17/83

261
Pie pointer au # 89588950

②

CERT.	EFF.
7/11/83	18/83

261
Pie pointer au # 84437850
87437950

③

CERT.	EFF.
11/18/83	18/83

285
Pie pointer au # 89140760
89140820
Pie pointer au dom. public.

ANNULÉ

CODE	COMPTE	EMPLACEMENT - NOM, PROFESSION, RESIDENCE						CATEGORIE BÂTIMENT	SCOLAIRE		VALEUR EN DOLLARS			MUNICIPAL	REMARQUES	
		DIV. CAO.	CADASTRE	SUBDIVISION	FRONT	PROFONDEUR	SUPERFICIE		TERR. P. C.	TERRAIN	BÂTISSE	TOTAL				
1001	89140610	LOT RUE PROJETEE 44-1040-2														
2002		21	44	1040-1	IRR	66.70	9,207.00									
2004		21	44	P1043	111.00	102.16	16,081.00									
2999					166.83	102.71	25,288.00									
3001								7A	281	8000		8000	T	WV		
4201		Tricot Romx Ltée														
4601		1390 Sherbrooke O. H3G 1J9														
6620		Propriété sujette à la surtaxe sur terrain vague														
1001	89140750	LOT RUE PROJETEE 44-1047														
2002		21	44	1048	538.45	IRR	130,827.00									
3001					598.26	210.00		7A	281	38100		38100	T	WV		
4201		104625 Canada Inc.														
4601		1550 Ouest Maisonneuve suite 1111 H3G 1N2														
6620		Propriété sujette à la surtaxe sur terrain vague														

CERT. L. 146-84/29-1283-287
 Provient de
 89688000 et
 87437850

CERT. EFF. 146-84/29-1283-287
 Provient de
 87437950

CODE	COMPTE	EMPLACEMENT - NOM, PROFESSION, RÉSIDENCE					CATEGORIE BÂTIMENT	SCOLAIRE		VALEUR EN DOLLARS			MUNICIPAL	REMARQUES		
		DIV. CAD.	CADASTRE	SUBDIVISION	FRONT	PROFONDEUR		SUPERFICIE	TERR. P. C.	TERRAIN	BÂTISSE	TOTAL				
1001	89140620	LOT RUE PROJETEE 44 1040-2														
2002		21	44	1040-3	116.63 112.27	123.79 163.01	16,082.00									
3001								7A	2	B1	5000		3000	T V V	CERT. EFF. 14-6-84 29-12-83 287 Provient de 89688000	
4201		Tricot Roma Ltée					CF									
4401		1390 Sherbrooke O. H3G 1J9														
6001		Parc														
6620		Propriété sujette à la surtaxe sur terrain vague														
1001	89140630	LOT RUE PROJETEE 44 1040-3														
2002		21	44	1040-4	60.00 112.27	IRR 833.83	64,822.00									
3001								7A	2	B1	20400		20400	T V V	CERT. EFF. 14-6-84 29-12-83 287 Provient de 89688000	
4201		Tricot Roma Ltée					CF									
4401		1390 Sherbrooke O. H3G 1J9														
6620		Propriété sujette à la surtaxe sur terrain vague														
1001	89140640	LOT RUE PROJETEE 44 1040-5														
2002		21	44	1040-6	60.00 131.69	333.00 216.30	16,481.00									
3001								7A	2	B1	5200		5200	T V V	CERT. EFF. 14-6-84 29-12-83 287 Provient de 89688000	
4201		Tricot Roma Ltée					CF									
4401		1390 Sherbrooke O. H3G 1J9														
6620		Propriété sujette à la surtaxe sur terrain vague														
1001	89140650	LOT RUE PROJETEE 44 1040-9														
2002		21	44	1040-8	IRR 34.45	116.76 76.25	1,511.00									
3001								7A	2	B1	500		500	T V V	CERT. EFF. 14-6-84 29-12-83 287 Provient de 89688000	
4201		Tricot Roma Ltée					CF									
4401		1390 Sherbrooke O. H3G 1J9														
6620		Propriété sujette à la surtaxe sur terrain vague														

CODE	COMPTE	EMPLACEMENT - NOM, PROFESSION, RESIDENCE						CATEGORIE BÂTIMENT	SCOLAIRE		VALEUR EN DOLLARS			MUNICIPAL	REMARQUES				
		DIV. CAD.	CADASTRE	SUBDIVISION	FRONT	PROFONDEUR	SUPERFICIE		TERR. P. C.	TERRAIN	BÂTISSE	TOTAL							
1001	89140660	LOT RUE PROJETEE 44 1040-9																	
2002		21	44	1040-10	60.00	200.00	12,000.00												
3001								7A	2	B1	3800		3800	T V V	<table border="1"> <tr> <td>CERT.</td> <td>EFF.</td> </tr> <tr> <td>4/6/84</td> <td>29/12/83</td> </tr> </table> Proviens de 89688000	CERT.	EFF.	4/6/84	29/12/83
CERT.	EFF.																		
4/6/84	29/12/83																		
4201		Tricot Roma Ltée						CP	1										
4601		1390 Sherbrooke O. H3G 1J9																	
6620		Propriété sujette à la surtaxe sur terrain vague																	
1001	89140670	LOT RUE PROJETEE 44 1040-11																	
2002		21	44	1040-12	60.00	200.00	12,000.00												
3001								7A	2	B1	3800		3800	T V V	<table border="1"> <tr> <td>CERT.</td> <td>EFF.</td> </tr> <tr> <td>4/6/84</td> <td>29/12/83</td> </tr> </table> Proviens de 89688000	CERT.	EFF.	4/6/84	29/12/83
CERT.	EFF.																		
4/6/84	29/12/83																		
4201		Tricot Roma Ltée						CP	1										
4601		1390 Sherbrooke O. H3G 1J9																	
6620		Propriété sujette à la surtaxe sur terrain vague																	
1001	89140680	LOT RUE PROJETEE 44 1040-13																	
2002		21	44	1040-14	60.00	664.24	39,855.00												
3001								7A	2	B1	12500		12500	T V V	<table border="1"> <tr> <td>CERT.</td> <td>EFF.</td> </tr> <tr> <td>4/6/84</td> <td>29/12/83</td> </tr> </table> Proviens de 89688000	CERT.	EFF.	4/6/84	29/12/83
CERT.	EFF.																		
4/6/84	29/12/83																		
4201		Tricot Roma Ltée						CP	1										
4601		1390 Sherbrooke O. H3G 1J9																	
6620		Propriété sujette à la surtaxe sur terrain vague																	

CODE	COMPTE	EMPLACEMENT - NOM, PROFESSION, RESIDENCE					SUPERFICIE	CATEGORIE BÂTIMENT	SCOLAIRE		VALEUR EN DOLLARS			MUNICIPAL	REMARQUES	
		DIV. CAD.	CADASTRE	SUBDIVISION	FRONT	PROFONDEUR			TERR. P. C.	TERRAIN	BÂTISSE	TOTAL				
1001	89140710	LOT BL PERRAS														
2002		21	44	1044	604.30	126.51	155644.00									
2002					IRR.	334.42										
3001								7A	2B1	89300.			89300.	T VV		
4201		SOCIETE DE PROMOTION IMMOBILIERE PRIME LTEE														
4601		1303 av Greene s.303 Westmount H3Z 2A7														
6620		PROPRIETE SUJETTE A SURTAXE SUR TERRAIN VAGUE														
1001	89140720	LOT BL PERRAS														
2002		21	44	P1045	601.51	529.33	133,528.00									
2002					IRR.	158.89	147,609.00									
3001								7A	2 B1	82700			82700	T VV		
4201		SOCIETE DE PROMOTION IMMOBILIERE PRIME LTEE														
4601		1303 av Greene s.303 Westmount H3Z 2A7														
6620		PROPRIETE SUJETTE A SURTAXE SUR TERRAIN VAGUE														
1001	89140730	LOT RUE PROJETEE 44-1046														
2002		21	44	1051	32.19	123.79	3625.00									
2002					30.89	113.00										
3001								7A	2B1	1200.			1200.	T VV		
4201		SOCIETE DE PROMOTION IMMOBILIERE PRIME LTEE														
4601		1303 av Greene s.303 Westmount H3Z 2A7														
6601		Parc														
6620		PROPRIETE SUJETTE A SURTAXE SUR TERRAIN VAGUE														
1001	89140740	LOT RUE PROJETEE 44-1046														
2002		21	44	1053	346.46	IRR.	111358.00									
2002					30.87											
3001								7A	2 B1	35100.			35100.	T VV		
4201		SOCIETE DE PROMOTION IMMOBILIERE PRIME LTEE														
4601		1303 av Greene s.303 Westmount H3Z 2A7														
6620		PROPRIETE SUJETTE A SURTAXE SUR TERRAIN VAGUE														

CRDT.	EFF.	
14/6/84	29/12/83	285

PROVIENT DE
89140605

CRDT.	EFF.	
14/6/84	29/12/83	285

PROVIENT DE
89140605

CRDT.	EFF.	
28-11-84	29-12-83	306

double cotisation
avec 89140610

CRDT.	EFF.	
14/6/84	29/12/83	285

PROVIENT DE
89140605

CRDT.	EFF.	
14/6/84	29/12/83	285

PROVIENT DE
89140605

CODE	COMPTE	EMPLACEMENT - NOM, PROFESSION, RESIDENCE						CATEGORIE BÂTIMENT	SCOLAIRE		VALEUR EN DOLLARS			MUNICIPAL	REMARQUES	
		DIV. CAD.	CADASTRE	SUBDIVISION	FRONT	PROFONDEUR	SUPERFICIE		TERR. P. C.	TERRAIN	BÂTISSE	TOTAL				
1001	89140760	LOT RUE PROJETEE 44-1050														PROVIENT DE 89140605
2002		21	44	1052	IRR.	47.60										
2002					210.00											
3001								7A	2 B1	3800.		3800.	T	VV		
4201		SOCIETE DE PROMOTION IMMOBILIERE PRIME LTEE						CF	2							
4601		1303 av Greene s.303 Westmount H3Z 2A7														
6620		PROPRIETE SUJETTE A SURTAXE SUR TERRAIN VAGUE														
1001	89140770	LOT RUE PROJETEE 44-1056 etc...														PROVIENT DE 89140605
2002		21	44	1055	IRR.	IRR.										
2002																
3001								7A	2 B1	59600.		59600.	T	VV		
4201		SOCIETE DE PROMOTION IMMOBILIERE PRIME LTEE						CF	2							
4601		1303 av Greene s.303 Westmount H3Z 2A7														
6620		PROPRIETE SUJETTE A SURTAXE SUR TERRAIN VAGUE														
1001	89140780	LOT RUE PROJETEE 44-1058														PROVIENT DE 89140605
2002		21	44	1057	350.95	IRR.										
2002					306.40											
3001								7A	2 B1	22100.		22100.	T	VV		
4201		SOCIETE DE PROMOTION IMMOBILIERE PRIME LTEE						CF	2							
4601		1303 av Greene s.303 Westmount H3Z 2A7														
6620		PROPRIETE SUJETTE A SURTAXE SUR TERRAIN VAGUE														
1001	89140790	LOT BL MAURICE DUPLESSIS														PROVIENT DE 89140605
2002		21	44	1059	532.78	1176.21										
2002					522.47	IRR.										
3001								7A	2 B1	119000.		119000.	T	VV		
4201		SOCIETE DE PROMOTION IMMOBILIERE PRIME LTEE						CF	2							
4601		1303 av Greene s.303 Westmount H3Z 2A7														
6620		PROPRIETE SUJETTE A SURTAXE SUR TERRAIN VAGUE														

CODE	COMPTE	EMPLACEMENT - NOM, PROFESSION, RESIDENCE						CATEGORIE BÂTIMENT	SCOLAIRE		VALEUR EN DOLLARS			MUNICIPAL	REMARQUES	
		DIV. CAD.	CADASTRE	SUBDIVISION	FRONT	PROFONDEUR	SUPERFICIE		TERR.	BÂT.	TERRAIN	BÂTISSE	TOTAL			
1001	89140810	LOT RUE PROJETEE 44-1063														PROVIENT DE 89140605
2002		21	44	1064	180,00	IRR.	21619,00									
2002					200,00											
3001								7A	2	BL	6800.		6800.	T	VV	
4201		SOCIETE DE PROMOTION IMMOBILIERE PRIME LTEE														
4601		1303 av Greene s.303 Westmount H3Z 2A7														
6620		PROPRIETE SUJETTE A SURTAXE SUR TERRAIN VAGUE DESSERVI														
1001	89140820	LOT RUE PROJETEE 44-1060														PROVIENT DE 89140605
2002		21	44	1061	544,19	IRR.	112677,00									
3001								7A	2	BL	35500.		35500.	T	VV	
4201		SOCIETE DE PROMOTION IMMOBILIERE PRIME LTEE														
4601		1303 av Greene s.303 Westmount H3Z 2A7														
6620		PROPRIETE SUJETTE A SURTAXE SUR TERRAIN VAGUE														

CODE	COMPTE	EMPLACEMENT - NOM, PROFESSION, RESIDENCE						CATEGORIE D'IMMEUBLE	SCOLAIRE		VALEUR EN DOLLARS			MUNICIPAL	REMARQUES
		DIV. CAD.	CADASTRE	SUBDIVISION	FRONT	PROFONDEUR	SUPERFICIE		TERR. P. C.	TERRAIN	BÂTISSE	TOTAL			
4201 4601	89142100	M GAETAN THIBERT 10240 BL GOUIN EST			HIC 181			1F							
1001	89142100	10210-14-18 BL GOUIN EST						(08)							
2002 2002		21 756			7920 7800	9815 8940	7,33000								
3001								2D	1	281	7400	35100	43500	1	1
4202 4602		M ROLLAND DAIGNEAULT 10270 BL GOUIN E			HIC 181			1F							
1001	89142200	10200 BL GOUIN E						(08)							
2002 2002		21 58	1074		3280 4134	5560 8940	3,27500								
3001								2A	1	281	3300	15100	18400	1	1
4211 4611 4212 4612		M JOSEPH TRUDEL, MENUISIER 10200 BL GOUIN E			HIC 181			1F							
		MME JOSEPH TRUDEL (MARIE ANGE PAREN) 10200 BL GOUIN E			HIC 181			2F							
7001		71 ENE AVENUE													
1001	89142300	10180 BL GOUIN E													
2002 2002 2004 2004 2006 2006 2999		21 58	16		3000	11400 14100	4,12700								
		21 56	17		3000	13000 14100	3,83600								
		21 58	P18		6000 3700	5000 1770	2,06400								
3001							10,02700								
								1B		281	12200	25800	37000	1	204-12
4224 4624		LA CORP DES SOEURS DU SACRE COEUR DE JESUS DE SAINT HUBERT 10180 BL GOUIN E			HIC 1A9										
8001		RESIDENCE DE RELIGIEUSES													
1001	89142400	LOT BLYD GOUIN EST													
2002 2002		21 57			3800	18800 17200	6,84000								
3001								7A	1	281	6100		6100	1	1

CODE	COMPTE	EMPLACEMENT - NOM, PROFESSION, RESIDENCE						CATEGORIE BÂTIMENT	SCOLAIRE		VALEUR EN DOLLARS			MUNICIPAL	REMARQUES	
		DIV. CAD.	CADASTRE	SUBDIVISION	FRONT	PROFONDEUR	SUPERFICIE		TERR.	P. C.	TERRAIN	BÂTISSE	TOTAL			
4201 4601 10670	89142600	M JACQUES MAYER, POMPIER 10150 BL GOUIN E HIC 1A9														Propriété sujette à la surtaxe sur terrains vagues.
1001 2002 3001	89142700	10150 BL GOUIN E						(08)								
2002 3001		21 56			5000	15900	8,50000									
4205 4605		MME JACQUES MAYER (LOUISE PARE) 10150 BL GOUIN E HIC 1A9						2A	1 2B	7800	7600	15400				T R I
1001 2002 3001	89142800	10130 BL GOUIN E						(08)								
2002 3001		21 55			4200 4700	14200 15900	4,69720									
4201 4601		M PIERRE PACHETTE, CHAUFFEUR 10130 BL GOUIN E HIC 1A9						2A	1 2B	6400	15400	21800				T R I
1001 2002 3001	89142900 A.106591 27-11-83	10162 BL GOUIN E						(08)								
2002 3001		21 P54			5000 4000	14000	6,30000									
4209 4609		M EUGENE PARE, RENTIER 10112 BL GOUIN E HIC 1A9 12680, 25 ^e Ave. MtL H 12-114 F-1225 # 2654, 90 (22-6-83)						2A	1 2B	6300	6700	13000				T R I
1001 2002 3001	89143000	10140 BL GOUIN E						(08)								
2002 3001		21 P54			5000 4000	14000	6,30000									
4201 4601		MME HERVE GODIN (YVETTE PROVOST) 10110 BL GOUIN E HIC 1A9						2A	1 2B	6300	7500	13800				T R I
1001 2002 3001	89143100 A.104983 19-10-83	10100-02 BL GOUIN E						(08)								
2002 3001		21 P53			3300	13400	4,26800									
1001 2002 3001								(08)								
2002 3001								2B	1 2B	4300	17200	21500				T R I

VERSO

CODE	COMPTE	EMPLACEMENT - NOM, PROFESSION, RÉSIDENCE						CATEGORIE BÂTIMENT	SCOLAIRE		VALEUR EN DOLLARS			MUNICIPAL	REMARQUES	
		DIV. CAD.	CADASTRE	SUBDIVISION	FRONT	PROFONDEUR	SUPERFICIE		TERR.	P. C.	TERRAIN	BÂTISSÉ	TOTAL			
4201 4601 6670	89142600	M JACQUES MAYER, POMPIER 10150 BL GOUIN E NIC 1A9														Propriété sujette à la surtaxe sur terrains vagues.
1001 2002 3001	89142700	10150 BL GOUIN E														
4205 4605		MME JACQUES MAYER (LOUISE PARE) 10150 BL GOUIN E NIC 1A9														
1001 2002 3001	89142800	10130 BL GOUIN E														
4201 4601		M PIERRE PAQUETTE, CHAUFFEUR 10130 BL GOUIN E NIC 1A9														
1001 2002 3001	89142900 A.106591 23-11-83	10112 BL GOUIN E														
4204 4604		M EUGENE PARE, RENTIER 10112 BL GOUIN E NIC 1A9 12680, 25 ^e Ave. Montl #12-144 F.1033 #2654, 90 (33-6-54)														
1001 2002 3001	89143000	10110 BL GOUIN E														
4201 4601		MME HERVE GOUIN (YVETTE PROVOST) 10110 BL GOUIN E NIC 1A9														
1001 2002 3001	89143100 A.104923 12-10-83	10100-02 BL GOUIN E														

VERSUS

89142900

8571

4201 - M. de la Paix - Duplessis

4601 12690 25^e Avenue N.E. 174

CERT.	EFF.
22-07-71	25-11-71

CODE	COMPTE	EMPLACEMENT - NOM, PROFESSION, RESIDENCE						CATEGORIE BÂTIMENT	SCOLAIRE		VALEUR EN DOLLARS			MUNICIPAL	REMARQUES
		DIV. CAD.	CADASTRE	SUBDIVISION	FRONT	PROFONDEUR	SUPERFICIE		TERR. P. C.	TERRAIN	BÂTISSE	TOTAL			
4202 4602 4283 4603	89143100	M NELSON VEILLEUX, CHAUFFEUR 11449 BL ROLLAND NTL NORD HIC 5X7 10102 St. Gouin E HIC 1A9 F. 1223 & 1493 - pm 12-16-83 Mlle SYLVIE FOLLET 11449 BL ROLLAND NTL NORD HIC 5X7						1F 3F							
1001 2002 2002 2004 2004 2999	89143400 A-95149 10/5/83	10050 BL GOUIN E 21 52 1 1000 11840 1,19200 21 53 2 3200 12000 3,95200 12700 5,14400						R089							
4211 4611		M CHARLES HANFIELD, EMPL MUNICIPAL 10050 BL GOUIN E HIC 1A8						2F							
1001 2002 2002	89143450	10050 BL GOUIN E 21 P59 22108 35587 79,31000 21536 IRR						1B	281	5200 14000 20000					
4201 4601 6001		LA FABRIQUE ST JOSEPH DE RIVIERE DES PRAIRIES 10050 BL GOUIN E HIC 1A8 EGLISE & PRESBYTERE						2F							
1001 2002 2002	89143510	OUEST DE 10050 BL GOUIN EST 21 P59 18361 IRR 249,66300 30750 IRR						1B	281	174300 700 175000					
4201 4601 6001		LA VILLE DE MONTRÉAL-SERVICE DES IMMEUBLES 275 NOTRE DAME E Z P 127 NZY 1C6 PARC						2F							
1001 2002 2002	89143610	LOT ARR BL GOUIN E Bl. Perras 21 P59 58674 1356.16 805403.00 IRR 2163248 1,538,36689 572.65 2,669918 1461.85						6B	281	289950 551000 551000					

CERT.	EFF.
31/3/83	11/1/83

CERT.	EFF.
31/3/83	1-1-83

Mont. pte partie
sur 89651750

CERT.	EFF.
22/1/83	1-1-83

89143400

F I I

4201 M. PAUL TURGEON

4601 10090 BL GOUIN E HIG

CRIT.	EFF.
5-7-83	18-5-93

89143100

1 F 2

4201 M. Eugene Hanrey

4601 6511 av. des Ormeaux, J. d'Anjou

HIG Vax 4

2 F 2

4202 Mme. Emilienne Brodeur - Hanrey

CRIT.	EFF.
alides	alides

LEB20

CODE	COMPTE	EMPLACEMENT - NOM, PROFESSION, RÉSIDENCE						CATEGORIE BÂTIMENT	SCOLAIRE		VALEUR EN DOLLARS			MUNICIPAL	REMARQUES
		DIV. CAD.	CACASTRE	SUBDIVISION	FRONT	PROFONDEUR	SUPERFICIE		TERR. P. C.	TERRAIN	BÂTISSE	TOTAL			
1001	89143550			Lot Bl. Gouin E.											
2002			21 P59		172.87	633.35	134,914.00								
3001					259.61	599.03									
4201				La Ville de Montréal - Service de la Gestion Immobilière				6B							
4601				275 Notre Dame E. H2Y 1C6					231	102,900		102,900.	E 06	204-3	

CERT. 22-52 11-82
MORC. prov de 89/43660

P180A

CODE	COMPTE	EMPLACEMENT - NOM, PROFESSION, RÉSIDENCE						CATEGORIE BÂTIMENT	SCOLAIRE		VALEUR EN DOLLARS			MUNICIPAL	REMARQUES	
		DIV. CAD.	CADASTRE	SUBDIVISION	FRONT	PROFONDEUR	SUPERFICIE		TEAR	P. C.	TERRAIN	BÂTISSE	TOTAL			
4201 4601 6001	89143610	LA FABRIQUE ST JOSEPH DE RIVIERE DES PRAIRIES 10050 BL GOUIN E NIC 1A8 Cimetiere														
1001 2001 2001 3001	89143660	10000 BL GOUIN E 21 P59 259.61 17207 27931 1m 40838 IRR										89302.00 324,28060				
4201 4601 6001 6002	89143660	10000 BL GOUIN E 21 P59 259.61 17207 27931 1m 40838 IRR										54300 899800. 954100.				209-16
1001 2002 2004 2999 3001	89144020 A.8909 9-2-83	9980-92 BL GOUIN E 21 P64 21 P65 9200 5680 5690 5250 2390 5,83000 91800 5,74800														
4211 4611 5701 5702 7001		SUCCESSION LUCIEN ST JEAN, PEINTRE 9992 BL GOUIN EST ATT MME LUCIEN ST JEAN EX TEST ET FID 9992 BL GOUIN E NIC 1A7 670 AVENUE														
1001 2002 2002 3001	89144100 A-91151 (18-3-83)	9962 BL GOUIN E 21 72 5700 7000 8200 4,33200														
4212 4612 4213 4613		MME RACHEL PEPIN 7822 RHEAUME V D ANJOU NIC 258 MME FLORENCE PEPIN 7822 RHEAUME V D ANJOU NIC 258														
1001 2002 2002	89144200	9940-78 BL GOUIN E 21 74 3700 3200 11300 10800 3,82900														

Mme. Julie Gauthier
RUE 89143550
CART. W.P.F.
22-11-82 1-1-83

VERSO

VERSO

89144020

1F31

4201 M. Claude St-Jean

4601 9990 Al. Guin E HIC 1A7

1F31

4202 M. Jean Guy St-Jean

4602 9992 Al. Guin E HIC 1A7

CERT.	EFF.
11/4/53	26/53

AEB20

89144100

1F31

4201 M. Alain Courcelles

4601 9962 Al. Guin E HIC 1A6

2F31

4202 Mme. Lucie Parrette Courcelles

CERT.	EFF.
9-5-53	28-2-54

AEB20

CODE	COMPTE	EMPLACEMENT - NOM, PROFESSION, RÉSIDENCE						CATEGORIE BÂTIMENT	SCOLAIRE		VALEUR EN DOLLARS			REMARQUES	
		DIV. CAD.	CADASTRE	SUBDIVISION	FRONT	PROFONDEUR	SUPERFICIE		TERR. F. C.	TERRAIN	BÂTISSE	TOTAL			
3001	89149200														
4201															
4601															
1001	89144300														
2002															
2002															
3001															
4201															
4601															
4202															
4602															
1001	89145100														
2002															
2002															
3001															
4205															
4605															
1001	89145150														
2002															
2002															
3001															
4210															
4610															
6001															
	89145160														
1001	89145300														
2002															
3001															
4207															
4607															
4210															
4610															

CODE	COMPTE	EMPLACEMENT - NOM, PROFESSION, RÉSIDENCE						CATEGORIE BÂTIMENT	SCOLAIRE		VALEUR EN DOLLARS			MUNICIPAL	REMARQUES
		DIV. CAD.	CADASTRE	SUBDIVISION	FRONT	PROFONDEUR	SUPERFICIE		TERR. P. C.	TERRAIN	BÂTISSE	TOTAL			
1001	89145160			Lot bl. Gouin Est											
2002	A-100176 7-9-83	21	P75		10693	101.80	10,586.00								
2002						100.00									
3001								7A	2B1	10,600		10,600	T VV		
4201				Mme C. Henri Robichaud (Berthe Rochon)											
4601				3023 Cadillac HLN 2V6											
5620				Propriété sujette à la surtaxe sur terrains vagues											

CERT.	VEPR.	
19-2-83	8-1-83	2170

Prov. de 89053420
et corr. manuels

89145160

1F21

M. Alain Charbon

4601 10569 av St-Charles H2C 2L9

3F11

Mlle Francine Paquarrelli

CERT	EFF
21483	21483

CODE	COMPTE	EMPLACEMENT - NOM, PROFESSION, RESIDENCE						CATEGORIE BÂTIMENT	SCOLAIRE	VALEUR EN DOLLARS			MUNICIPAL	REMARQUES	
		DIV. CAD.	CADASTRE	SUBDIVISION	FRONT	PROFONDEUR	SUPERFICIE			TERR. P. C.	TERRAIN	BÂTISSE			TOTAL
4211 4611 4213 4613 6620	89145300	MR PAUL NILOFF 10-77%, PHYSICIAN 6000 CH DE LA COTE DES NEIGES N35 128 MEYMAN ENTREPRISES INC 31-233 5845 COTE DES NEIGES RD #690 N35 124						CA							
		Propriété sujette à la surtaxe sur terrains vagues.													
1001 2002 3001	89145400	LOT ARR BL GOUIN E 21 775				613,82900									
4204 4604 4207 4607 4210 4610 4213 4613		PERZOS ENTREPRISES INC 37-54 91 OVERBROOK PL DOWNSVIEW ONT N3H 4P3 NELOFF INVESTMENT CORP 20-54 6000 CH COTE DES NEIGES #145 N35 128 HAYMAN ENTREPRISES INC 31-233 5845 COTE DES NEIGES RD #690 N35 124 MR PAUL NILOFF 10-77%, PHYSICIAN 6000 CH DE LA COTE DES NEIGES #145 N35 128					CA								
5701 5702		ATT H PERZOS 91 OVERBROOK PL DOWNSVIEW ONT N3H 4P3													
6301 6620		26048A RESERVE POUR RUE EFF 23-03-77 Propriété sujette à la surtaxe sur terrains vagues.													
1001 2002 3001	89145900	LOT BL GOUIN E 21 76 2 2450 7500 1,81400													
4202 4602 6620		M RAOUL EUGENE, SUPERVISEUR 847 MADRIDA DR N-E CALGARY T2A 4R2 Madrida NE Alberta F. 1933 #2659 Propriété sujette à la surtaxe sur terrains vagues. R. (22.6.83)					IF								
1001 2002 2002 3001	89146000	LOT BL GOUIN E 21 76 3 2450 7760 7540 1,86500													
4202 4602 6620		M RAOUL EUGENE, SUPERVISEUR 847 MADRIDA DR N-E CALGARY T2A 4R2 Madrida NE Alberta F. 1933 #2659 Propriété sujette à la surtaxe sur terrains vagues. R. (22.6.83)					IF								
1001 2002 2002 2004 2004 2499	89146100	9880 BL GOUIN E 21 76 4 2450 7760 7970 1,91750 21 76 5 2450 7970 8190 1,94950 3,86700													

CODE	COMPTE	EMPLACEMENT - NOM, PROFESSION, RÉSIDENCE						CATEGORIE BÂTIMENT	SCOLAIRE		VALEUR EN DOLLARS			MUNICIPAL	REMARQUES	
		DIV. CAD.	CADASTRE	SUBDIVISION	FRONT	PROFONDEUR	SUPERFICIE		TERR. P. C.	TERRAIN	BÂTISSE	TOTAL				
3001	89146100							2A	1	231	3900	6900	10300	T R 1		
4202		M RAOUL EUGENE, MECANICIEN						EF								
4602		9808 BL GOUIN E - NIC 1A2														
7001		847 (Madison Dr. NE, Calgary, Alberta, T2A-4W3)														
		64 ENE AVENUE E - 1300 (St. J. 129-0-82)														
1001	89146200	LOT BL GOUIN E														
2002	A-95150		21 F76		4500	21775	9,91300									
2002	305183				4243	21563										
3001	A-95151							7A	1	295	7700		7700	T R 1		
4201	305183	SUCCESION GERMAINE BASTIEN BELISLE						07A								
5701	A-95152	ATT M GUY BELISLE														
5702	305183	7515 BL GOUIN E MONTREAL NIC 1A7														
6620		Propriété sujette à la surtaxe sur terrains vagues.														
1001	89146500	9822-26 BL GOUIN E						(08)								
2002			21 F76		7500	21363	16,12400									
2002					7512	21570										
3001								20	1	281	12700	37000	50500	T R 1		
4218		M JEAN GUY PANNETON, EMPLOYE MUNICIPAL						1F								
4618		9822 BL GOUIN E NIC 1A1														
1001	89146600	9840-72 BL GOUIN E						(08)								
2002			21 F76		13000	20370	30,59300									
2002					14198	19800										
3001								20	1	281	22800	32000	59800	T R 1		
4204		MME ANDREA DESJARDINS ANDREA OUELLETTE						EF								
4604		9842 BL GOUIN E NIC 1A1														
1001	89146605	9850 BL GOUIN E						(08)								
2002			21 F6	1247	5923	12500	6,45100									
2002					4398	12390										
3001								2A	1	281	6500	40800	47300	T R 1		
4212		M REAL VEILLETTE, EXPEDITIONNEUR						1F								
4612		9850 BL GOUIN E NIC 1A1														
1001	89146700	9860-62 BL GOUIN E						(08)								

CERT.	EFF.
23/4/84	22/1/83
875	

Part 2 24146210
1 89239426

ANNULÉ
VERSO

89146200

2F12

4201 Mme. Claire Bedale

4601 283 Ave. Des Missions, Repentigny J6A 1H8

ANNULÉ

CERT.	EFF.
11/193	11/193

89146200

2F12

4201 M. Eugène Paterek

4601 12760 Langlier #8, Mill Road H1G 3N1

2F12

4202 Mme. Françoise Janet - Paterek

ANNULÉ

CERT.	EFF.
11/193	11/193

ANNULÉ

11/193

CODE	COMPTE	EMPLACEMENT - NOM, PROFESSION, RESIDENCE						CATEGORIE BÂTIMENT	SCOLAIRE		VALEUR EN DOLLARS			MUNICIPAL	REMARQUES	
		DIV. CAD.	CADASTRE	SUBDIVISION	FRONT	PROFONDEUR	SUPERFICIE		TERR.	TERR. P. C.	TERRAIN	BÂTISSE	TOTAL			
1001	89146210	LOT BL. GOUIN E.														
2002		21	76	1254	43.30	120.10	5 387.00									
2002					45.97	121.40										
3001								7A	2B1	5 300		5 300				
4201		M. Eugène Paterek														
4601		9811, 2e rue														
4202		Mme Françoise Jamet-Paterek														
6620		Propriété sujette à la surtaxe sur terrain vague desservi														

EST.	IMP.	
23/3/81	23/11/83	225

Prov. 89146200

T

VV

CODE	COMPTE	EMPLACEMENT - NOM, PROFESSION, RESIDENCE						CATEGORIE D'IMMEUBLE	SCOLAIRE		VALEUR EN DOLLARS			MUNICIPAL	REMARQUES
		DIV. CAD.	CADASTRE	SUBDIVISION	FRONT	PROFONDEUR	SUPERFICIE		TERR. P. C.	TERRAIN	BÂTISSE	TOTAL			
2002 2002	89146700	21 76	1248	3008 6102	12390 12590	10,09300									
3001							2A	2	28%	10100	26500	38600	T R I		
4201 4601 4202 4602		M MARCEL LECLERC, EMPLOYÉ 9860 BL GOUIN E NIC 1A1					2F								
5701 5702		MME MARCEL LECLERC (MICHELINE RATELLE) 9860 BL GOUIN E NIC 1A1					2F								
		ATT MICHELINE RATELLE 9860 BOUL GOUIN E NIC 1A1													
1001	89146800	9870-72 BL GOUIN E													
2002 2002		21 P76		2920 3800	12500	5,18700									
3001							2B	1	28%	9200	36500	40700	T R I		
4211 4611		MME GEORGES L HEUREUX (GERMAINE GAGNE) 9870 BL GOUIN E NIC 1A1					2F								
1001	89146900	9800 BL GOUIN E													
2002 2002		21 77		4701 4705	20390 20276	9,64900									
3001							2A	1	28%	7700	17700	25400	T R I		
4201 4601 4202 4602		M JACQUES BOUCHARD, CHAUFFEUR 9800 BL GOUIN E NIC 1A1					1F								
		MME JACQUES BOUCHARD (LISE L ABBE) 9800 BL GOUIN E NIC 1A1					2F								
1001	89148900	9758-62 BL GOUIN E													
2002 2002		21 P78		9000	15000	13,50000									
3001							2B	1	28%	13500	39500	53000	T R I		
4204 4604		M MAURICE PARE, COMPTABLE 9758 BL GOUIN E NIC 1A1					2F								
1001	89148950	LOT BL GOUIN E													
2002 2002		21 P78		6000 14600	ERR	80,76600									
3001							7A	1	28%	35900		35900	T R I		

ANNULÉ

CHGT.	EPP.	R
01/01/81	21/11/83	276

Ind. par. par 89148950,
8928 9002 & 9014
8928 9002 & 9014
8928 9002 & 9014

CODE	COMPTE	EMPLACEMENT - NOM, PROFESSION, RÉSIDENCE					CATEGORIE BÂTIMENT	SCOLAIRE		VALEUR EN DOLLARS			MUNICIPAL	REMARQUES	
		DIV. CAD.	CADASTRE	SUBDIVISION	FRONT	PROFONDEUR		SUPERFICIE	TERR. P. C.	TERRAIN	BÂTISSE	TOTAL			
4201 4601 6620	89148950	MRS LOUIS RICHSTONE MILDRED PEARL WOLKOWEY 7130 ST URBAIN H2S 3W5					26								voir notes
		ANNULÉ													
		Propriété sujette à la surtaxe sur terrains vagues.													
1001	89149150	9790 BL GOUIN E													
2002		21 78	78	7470	15000	11,23500									
3001									2A	1 281	11300	8400	19700	T R 1	
4201 4601		MME FRANCOISE LEMAITRE-AUGER, COMEDICIENNE 3714 MENTANA H2X 3R3					27								
1001	89149210	9780 BL GOUIN E													
2002		21 78	79	7230	15000	11,23500									
2002				7890	IRR										
3001									2A	1 281	11300	50900	62200	T R 1	
4212 4612		M. MICHEL PARE, TECHNICIEN 9790 BL GOUIN E H1C 1A1					27								
1001	89149310	9752 BL GOUIN E													
2002		21 80	1	9680	15000	15,13600									
2002				9500	16870										
3001									2A	1 281	14500	37700	52200	T R 1	
4201 4601		MME GERARD COURVAL (REJANE LEGAULT) 9752 BL GOUIN E H1C 1A1					27								
1001	89149700	9740-44 BL GOUIN E													
2002		21 780		10900	IRR	18,24800									
2002				11700	16800										
3001									2C	1 281	20200	24000	44200	T R 1	
4201 4601		M PASQUALE LAVONELLI 10025 SACRE COEUR H2C 2S3					27								
7001		60 EME AVENUE													
1001	89149900	9710 BL GOUIN E													
2004		21 84	F2	3760	7800	4,36700									
2005					9800										
2006		21 84	3	4760	9200	4,94000									
2006					11000										

89148950

ANNULÉ (CF N2)

4201 Immeubles Nizam Inc

4601 4309 Notre-Dame, Laval

H711-1F3

CERT.	EFF.
13-10-88	13-9-88

CODE	COMPTE	EMPLACEMENT - NOM, PROFESSION, RÉSIDENCE						CATEGORIE BÂTIMENT	SCOLAIRE		VALEUR EN DOLLARS			MUNICIPAL	REMARQUES	
		DIV. CAD.	CADASTRE	SUBDIVISION	FRONT	PROFONDEUR	SUPERFICIE		TERR. P. C.	TERRAIN	BÂTISSE	TOTAL				
1001	89149220			LOF BL. GOUIN E.												
2002		21	78	140	5882	15003	626000									
2002					2421	15029										
3001								7A	2	2	B	4800		4800	T VV	
4201				IMMEUBLES NIJAM INC.				CP								
4601				4309 NOTRE-DAME, LAVAL		E7# 123										
4630				Propriété sujette à la curieuse sur terrains vagues.												

CERT.	EFF.	
03/04/84	03/11/83	R
		276

Provient de
89748950

CODE	COMPTE	EMPLACEMENT - NOM, PROFESSION, RÉSIDENCE						CATEGORIE BÂTIMENT	SCOLAIRE		VALEUR EN DOLLARS			MUNICIPAL	REMARQUES	
		DIV. CAD.	CADASTRE	SUBDIVISION	FRONT	PROFONDEUR	SUPERFICIE		TERR. P. C.	TERRAIN	BÂTISSE	TOTAL				
2008	89149900	21 89	4		4500	9500	4,27500									
2010		21 85			3300	6000	2,64000									
2012		21 86	1		1000	11200	2,70300									
2012					9300	IRR										
2014		21 86	P2		2120	11570	2,42600									
2014						11340										
2016		21 86	P3		4500	6870	3,09100									
2999							24,44800									
3001								46	2	201	46300	69600	115900	T C 1		
4204		B P PETROLES LIMITEE														
4604		1500 AV ATWATER H3Z 3A3														
5701		ATT ROGER ST AMOUR														
5702		1500 AV ATWATER H3Z 3A3														
7001		BL RIVIERE DES PRAIRIES														
1001	89150000	9690 BL GOUIN E														
2002		21 89	4		9240	10000	9,16800									
2002					9126											
2004		21 90	1-1		3000	10000	3,00000									
2006		21 90	2-1		3000	10000	3,00000									
2999							15,16800									
3001								46	1	281	31800	32900	64700	T C 1		
4205		M YVAN STE MARIE, GARAGISTE														
4605		285 BENJAMIN MOREAU REPENTIGNY J6A IN3														
7001		58 EME AVENUE														
1001	89150200	9652-60 BL GOUIN E														
2002		21 88	2		2500	10700	2,71200									
2002						11000										
2004		21 88	3		2500	11000	2,78700									
2004						11300										
2006		21 88	4		2500	11300	2,86200									
2006						11400										
2999							8,36100									
3001								48	1	281	17300	69700	106000	T C 1		
4204		M JEAN YVES GELINAS, ENTREPRENEUR														
4604		84 MARIALE LAVAL DES RAPIDES LAVAL H7N 3L3														
4207		M GILLES BUREAU, ENTREPRENEUR														
4607		4800 CH BOIS FRANC V ST LAURENT H95 1A7														
5701		ATT GELINAS ET BUREAU														
5702		ATT DANIEL BELLEREAU														
		ATT DES PRAIRIES LAVAL DES RAPIDES LAVAL H7N 2V7														
		2690 BL LAURENTIEN V. ST LAURENT H1K7 P1222 2282 (16-12-80) AC														

CODE	COMPTE	EMPLACEMENT - NOM, PROFESSION, RESIDENCE						CATEGORIE BÂTIMENT	SCOLAIRE		VALEUR EN DOLLARS			MUNICIPAL	REMARQUES
		DIV. CAD.	CADASTRE	SUBDIVISION	FRONT	PROFONDEUR	SUPERFICIE		TERR.	P. C.	TERRAIN	BÂTISSE	TOTAL		
1001	89150300														
2002			21 F88		10000	7,29000	724,00000								
3001								68	281	814700		814700	E10	204-7	
4209		LA COMMISSION HYDROELECTRIQUE DE QUEBEC						SE							
4609		75 BL DORCHESTER O SERVICE DES TAXES 1SE ETAGE H2Z 1A9													
5701		ATT HYDRO QUEBEC SERVICE DES TAXES PROPRIETES IMM													
5702		75 BL DORCHESTER O 1SE ETAGE H2Z 1A9													
1001	89150310														
3001								50	2 281	98300	98300	T C 1			
4201		UNION CARBIDE CANADA LTD						CA							
4601		123 EGLINTON E TORONTO ONT M9F 1J2													
6001		PTIE OCCUPATION DOMAINE PUBLIC ET PTIE SOUS TERRAIN M G													
6101		OCCUPATION DU DOMAINE PUBLIC VALEUR 364													
1001	89150315														
3001								50	2 281	553000	553000	T C 1			
4201		SASF CANADA LTD						CA							
4601		5050 COTE DE LIESSE V RT ROYAL H9T 1B2													
6001		PIPELINE													
1001	89150900														
2002			21 94	1	2500	8700	2,21200								
2002						9050									
2009			21 94	2	2500	9850	2,30600								
2009						9400									
2006			21 94	3	2500	9400	2,39300								
2006						9750									
2999							6,91100								
3001								78	1 251	9700	9700	TVA 1			
4201		M PIERRE PARISEAULT						EF							
4601		456 NOTRE DAME DE FATIMA LAVAL H7G 3Z5													
6001		70500 Bl. de L'Assommoir, H4H 2V4													
6001		Propriété sujette à la surtaxe sur terrains vagues.													
1001	89150910														
2002			21 94	4	4000	9750	4,01000								
2002						10300									
3001								48	1 251	6700	14500	21200	T C 1		

89150400

9FNI

4201 Banque Nationale du Canada

4601 500 Bd. d'Arria May 2002

DEPT.	EPK
91013	219103

500 Bd. d'Arria - 500 Bd. d'Arria

500 Bd. d'Arria - 500 Bd. d'Arria

500 Bd. d'Arria - 500 Bd. d'Arria

500 Bd. d'Arria - 500 Bd. d'Arria

500 Bd. d'Arria - 500 Bd. d'Arria

500 Bd. d'Arria - 500 Bd. d'Arria

500 Bd. d'Arria - 500 Bd. d'Arria

500 Bd. d'Arria - 500 Bd. d'Arria

500 Bd. d'Arria - 500 Bd. d'Arria

500 Bd. d'Arria - 500 Bd. d'Arria

500 Bd. d'Arria - 500 Bd. d'Arria

500 Bd. d'Arria - 500 Bd. d'Arria

500 Bd. d'Arria - 500 Bd. d'Arria

500 Bd. d'Arria - 500 Bd. d'Arria

500 Bd. d'Arria - 500 Bd. d'Arria

500 Bd. d'Arria - 500 Bd. d'Arria

500 Bd. d'Arria - 500 Bd. d'Arria

500 Bd. d'Arria - 500 Bd. d'Arria

500 Bd. d'Arria - 500 Bd. d'Arria

500 Bd. d'Arria - 500 Bd. d'Arria

500 Bd. d'Arria - 500 Bd. d'Arria

500 Bd. d'Arria - 500 Bd. d'Arria

500 Bd. d'Arria - 500 Bd. d'Arria

500 Bd. d'Arria - 500 Bd. d'Arria

500 Bd. d'Arria - 500 Bd. d'Arria

500 Bd. d'Arria - 500 Bd. d'Arria

500 Bd. d'Arria - 500 Bd. d'Arria

500 Bd. d'Arria - 500 Bd. d'Arria

500 Bd. d'Arria - 500 Bd. d'Arria

500 Bd. d'Arria - 500 Bd. d'Arria

500 Bd. d'Arria - 500 Bd. d'Arria

500 Bd. d'Arria - 500 Bd. d'Arria

500 Bd. d'Arria - 500 Bd. d'Arria

500 Bd. d'Arria - 500 Bd. d'Arria

500 Bd. d'Arria - 500 Bd. d'Arria

500 Bd. d'Arria - 500 Bd. d'Arria

500 Bd. d'Arria - 500 Bd. d'Arria

500 Bd. d'Arria - 500 Bd. d'Arria

500 Bd. d'Arria - 500 Bd. d'Arria

500 Bd. d'Arria - 500 Bd. d'Arria

500 Bd. d'Arria - 500 Bd. d'Arria

CODE	COMPTE	EMPLACEMENT - NOM, PROFESSION, RESIDENCE						CATEGORIE BÂTIMENT	SCOLAIRE		VALEUR EN DOLLARS			REMARQUES
		DIV. CAD.	CADASTRE	SUBDIVISION	FRONT	PROFONDEUR	SUPERFICIE		TERR. P. C.	TERRAIN	BÂTISSE	TOTAL		
7201 9601 7801	89150910	M R HENRI DUROCHER, ELECTRONICIE 12695 54E AVENUE RIV PRAIRIES 57E AVENUE												
1001 2002 2802 3801	89150600	9580-70 BL GOUIN E 21 94 615			4000	8800 9633	3,68500							
4213 9613		M DOMENICO SICARI, RESTAURATEUR 12655 91E AVENUE RIV PRAIRIES						48	1 251	6200	42000	98200	T C 1	
1001 2002 2802 3801	89150610	9560-70 BL GOUIN E 21 94 614			2500	9633 10150	2,47500							
4213 9613		M DOMENICO SICARI, RESTAURATEUR 12655 91E AVENUE RIV PRAIRIES						48	1 251	4200	75100	79300	T C 1	
1001 2002 2002 2004 2804 2999 3801	89150800	LOT BL GOUIN E 21 94 34 21 94 35			2500	10160 10680 10680 11200	2,60000 2,72500 5,32500							
4204 4604 6670		M JEAN PAUL TREMBLAY, CONTREMAITRE 3828 LA VERENDRYE ST VINCENT DE PAUL LAVAL Propriété sujette à la suitaxe sur terrains vagues.					47E 1K8							
1001 2002 2802 2804 2999 3801	89151000	9540 BL GOUIN E 21 95 4 21 95 3			2700	10700 9900 11200 10700	2,82100 2,95600 5,77700							
4211 9611		MRE WILFRID GARACHE (BLANCHE TARDIF) 9540 BL GOUIN E						2A	1 251	8100	8900	17000	T R 1	

CODE	COMPTE	EMPLACEMENT - NOM, PROFESSION, RÉSIDENCE						CATEGORIE BÂTIMENT	SCOLAIRE		VALEUR EN DOLLARS			MUNICIPAL	REMARQUES
		DIV. CAD.	CADASTRE	SUBDIVISION	FRONT	PROFONDEUR	SUPERFICIE		TERR.	P. C.	TERRAIN	BÂTISSE	TOTAL		
1001	89151200	9530 BL GOUIN E						(02)							
2002		21 95	2		2600	11700	2,97700								
2002						11200									
3001								2A	I 2B1	3700	6800	10500	T N 1		
4204		M GERARD BOUCHER, CANADIEN													
4604		9530 BL GOUIN E NIE 1E4													
7001		56 EME AVENUE													
1001	89151300	9510 BL GOUIN E						(02)							
2002		21 96	883		3000	10620	3,10800								
2002						10100									
3001								2B	I 2B1	4400	19400	23800	T N 1		
4204		MME ALPHONSE BEAULIEU													
4604		9510 BL GOUIN E NIE 1E3													
1001	89151400	9500-02 BL GOUIN E						(02)							
2002		21 96	882		3900	10620	4,27000	0							
2002						11280									
2004		21 96	881		4100	11280	4,77200	0							
2004						12000									
2999							9,04200								
3001								2B	I 2B1	12700	19300	32000	T N 1		
4201		M MICHEL TRÉPANNIER													
4601		9500 BL GOUIN E NIE 1E3													
1001	89151600	LOT BLVD GOUIN EST													
2002		21 96	860		2500	12000	3,03200								
2002						12420									
2004		21 96	879		2500	12420	3,15800								
2004						12850									
2999							6,19000								
3001								7B	I 2B1	8700		8700	T N 1		
4201		M ROBERT RENAUD													
4601		9680 ST ZOTIQUE E NIE 2B6													
6670		Propriété sujette à la surtaxe sur terrains vagues.													
7001		55 EME AVENUE													
1001	89151800	9450 BL GOUIN E						(02)							

CODE	COMPTE	EMPLACEMENT - NOM, PROFESSION, RESIDENCE						CATEGORIE BÂTIMENT	SCOLAIRE		VALEUR EN DOLLARS			MUNICIPAL	REMARQUES		
		DIV. CAD.	CADASTRE	SUBDIVISION	FRONT	PROFONDEUR	SUPERFICIE		TERR. P. C.	TERRAIN	BÂTISSÉ	TOTAL					
2002	89151000	21 96	875		2900												
2004	A 91762	21 96	846		2700	9620						2,66000					
2004	6.4.4)					10090											
2006		21 96	845		2700	10090						2,78600					
2006						10550											
2008		21 96	849		2600	10550						2,90100					
2008						11000											
2999												10,57500					
3001								28	1	281	14800	47800	62600	T R 1			
4204		M MANCEL DAGENAIS, MARCHAND 9450 BL GOUIN E HIE 1E2															
4604		VERS0															
1001	89152200	9400-02 BL GOUIN E															
2002		21 96	842		2600	11900						3,03500					
2002						11400											
2004		21 96	843		2600	11400						3,03500					
2004						11000											
2999												6,07000					
3001								28	1	281	8500	18100	26600	T R 1			
4211		M JEAN GUY BERGERON, CONTREMAITRE 9400 BL GOUIN E HIE 1E2															
4611		1251 RTE 343 ST AMBROISE - DE KILDARE JOKIC F1222 2191 10.9.151, (24-11-82) M F12227 2780 80.7-2-83															
7001		54 EPE AVENUE															
1001	89152400	9300 BL GOUIN E															
2002		21 96	798		2600	9600						2,34900					
2002						9200											
2004		21 96	799		2700	9200						2,71600					
2006		21 96	800		2700	8700						2,28100					
2006						8700											
2008		21 96	797	R	1500	8000						1,20000					
2010		21 96	796		2500	9000						2,00000					
2012		21 96	795		2500	8000						2,00000					
2999												12,24100					
3001								18		281	20000	43000	63000	506 204-3			
4201		LA VILLE DE MONTRÉAL SERVICE DES IMMEUBLES 275 NOTRE DAME E H2Y 1C6															
4601																	
1001	89152600	9370 BL GOUIN E															
2002		21 97	11		3500	14100						4,89300					
2002						13860											
2004		21 97	12		3500	13860						4,80900					
2004						13620											
2006		21 97	13		7050	5000						3,59200					
2006						7390											

BA 151800

1E11

4401 M. Pierre Paul Larochette

4401 9450 N. Gouin E H1E 1E2

3E11

4409 mille Helen Augusti

SEMP.	RFV.
3-83	8-83

AEK20

CODE	COMPTE	EMPLACEMENT - NOM, PROFESSION, RÉSIDENCE						SUPERFICIE	CATEGORIE BÂTIMENT	SCOLAIRE		VALEUR EN DOLLARS			REMARQUES
		DIV. CAD.	CADASTRE	SUBDIVISION	FRONT	PROFONDEUR	TERRAIN			BÂTISSE	TOTAL				
2999	89152600						13,29400								
3001								46	1	281	20000	24100	44100	T R 1	
4201								16							
4601															
4202								25							
4602															
7009															
1901	89152900														
2002															
2002															
2004															
2999															
3001															
4204															
4604															
1001	89153100														
2002															
2002															
3001															
4204															
4604															
1001	89153200														
2002															
2002															
3001															
4204															
4604															
1001	89153300														
1002															
2002															
2002															
3001															
4201															
4601															
1001	89153300														
1002															
2002															
2002															
3001															
4201															
4601															
1001	89153300														
1002															
2002															
2002															
3001															
4201															
4601															
1001	89153300														
1002															
2002															
2002															
3001															
4201															
4601															
1001	89153300														
1002															
2002															
2002															
3001															
4201															
4601															
1001	89153300														
1002															
2002															
2002															
3001															
4201															
4601															
1001	89153300														
1002															
2002															
2002															
3001															
4201															
4601															

89/53/00

IFI 2

4201 M. Marie Forget

4601 11645 Allard #7, Mt. Nord H12 689

CPNY	FFI
22/1/83	28/1/83

CODE	COMPTE	EMPLACEMENT - NOM, PROFESSION, RESIDENCE					CATEGORIE BÂTIMENT	SCOLAIRE		VALEUR EN DOLLARS			MUNICIPAL	REMARQUES	
		DIV. CAD.	CADASTRE	SUBDIVISION	FRONT	PROFONDEUR		SUPERFICIE	TERR. P. C.	TERRAIN	BÂTISSE	TOTAL			
4204 4504 7001	89153300	M VICTOR LANTHIER 9300 BL GOUIN E RUE 109 52 EME AVENUE													
1001 2002 3001	89153400	9270 BL GOUIN E 21 97 61 5000 11200 5,60700					46	1 285	9100	25300	34400	T R I			
4201 4601	M STEFANO DIPISA	12480 608 AVENUE RIV PRAIRIES RUE 105													
1001 2002 2002 3001	89153500	9258 BL GOUIN E 21 97 62 5390 11200 5360 6,02200					1023								
4211 4611	MME ERNEST OLIVIER (ADRIENNE LEBLANC)	9258 BL GOUIN E RUE 105													
1001 2002 3001	89153505	9250 BL GOUIN E 21 P98 7500 12500 9,37500					1023								
4201 4601	MME YVON MENARD (DIANE ST PIERRE)	9250 BL GOUIN E RUE 105													
1001 2002 2002 3001	89153510	LOT BL GOUIN E 21 P98 28220 1RR 6667 1RR 398,02300													
4201 4601	FEDERAL CONSTRUCTION LIMITED	1550 BL DE MAISONNEUVE G #910 RUE 102													
1001 2002 3001	89153600	9220 BL GOUIN E 21 P98 3,75000					1023								
1001 2002 3001		9220 BL GOUIN E 21 P98 5100 17700 22800					2A	1 285	5100	17700	22800	T R I			

ANNULÉ

ANNULÉ

CERT.	EFF.	
16-9-83	1-1-83	198

Subdivision
 1^{er} annulé et 2nd
 Sur: 89042310 a
 89042310 a
 89672330 a
 89672340 a
 89642350 a
 89642360 a
 89642360 a

89153610

1 P 2 2

4201 M. Giuseppe Libantella
4601 5339 Charbonni, Pitt Road, H1G 3A6

CEAT.	EFF.
07/24/81	08/17/82

[Handwritten signature]

CODE	COMPTE	EMPLACEMENT - NOM, PROFESSION, RÉSIDENCE						CATEGORIE BÂTIMENT	SCOLAIRE		VALEUR EN DOLLARS			MUNICIPAL	REMARQUES
		DIV. CAD.	CADASTRE	SUBDIVISION	FRONT	PROFONDEUR	SUPERFICIE		TERR. P. C.	TERRAIN	BÂTISSE	TOTAL			
4204 4604	89153600	M CHARLES ARTHUR BOUCHER, PROFESSEUR P.O. BOX 1171 STATION B OTTAWA 2 ONT K1P 5R2						2F							
5701 5702		ATT MLES MARQUERITE & GERMAINE BOUCHER 9220 BL GOUIN E HIE 1CB													
1001	89154300	9200 BL GOUIN E													
2682 2683 2684 2685 2686	21 199			4720	80000	77,72000									
	21 7100			4720	23990	23,70000									
	21 182			241 00	37500	90,670 00									
3001				243 00				4B	2 281	102000	50100	152100			
4211 4611	89154350	PROULX & GUAY INC 12720 LEON RINGUET HIE 3B6								111300	414300	525600			
		<i>non gage 200A</i>													
1001	89154420	LOT BL GOUIN E													
2002		21 101	1	8090	15500	12,53900									
2004		21 101	4	1500	15500	2,32500									
2999						14,86400									
3001								7B	2 281	24100		24100			
4212 4612		PROULX ET GUAY INC 12720 LEON RINGUET HIE 3B6													
		<i>Propriété sujette à la surtaxe sur terrains vagues.</i>													
1001	89154440	LOT ARR BL GOUIN E													
2002		21 101	2	8090	15500	12,53900									
2004		21 101	3	1500	15500	2,32500									
2999						14,86400									
3001								7A	2 281	8200		8200			
4212 4612		PROULX ET GUAY INC 12720 LEON RINGUET HIE 3B6													
		<i>Propriété sujette à la surtaxe sur terrains vagues.</i>													
1001	89154460	LOT BL GOUIN E													
2002		21 101		35 20	15990	8085 00									
3001				45 21		14,385 00									
4203 4603		PROULX ET GUAY 12720 LEON RINGUET HIE 3B6													
		<i>Propriété sujette à la surtaxe sur terrain vague deservir</i>													
1001	89154600	LOT BL GOUIN E													
		9170													

CODE	COMPTE	EMPLACEMENT - NOM, PROFESSION, RÉSIDENCE						CATEGORIE BÂTIMENT	SCOLAIRE		VALEUR EN DOLLARS			MUNICIPAL	REMARQUES	
		DIV. CAD.	CADASTRE	SUBDIVISION	FRONT	PROFONDEUR	SUPERFICIE		ÉLÉVÉ	TERR. P. C.	TERRAIN	BÂTISSÉ	TOTAL			
1001	89154350	LOT ARR. BL. GOUIN E														
2002		21	P99		97.20	425.50	40 182.00									
2002					97.68	IRR										
2004		21	P100		45.00	85.00	3 925.00									
2999							44 007.00									
3001								7A	1	281	38 600		38 600	T	W	
4201		Proulx et Gusy Inc.														
4601		12720 Léon Ringuet H1E 3B6														
6620		Propriété sujette à la surtaxe sur terrains vagues														

FERT.	EFF.	236
05/2/83	11/1/83	VB

Provient de
89154300

CODE	COMPTE	EMPLACEMENT - NOM, PROFESSION, RESIDENCE					CATEGORIE BÂTIMENT	SCOLAIRE		VALEUR EN DOLLARS			MUNICIPAL	REMARQUES		
		DIV. CAD.	CADASTRE	SUBDIVISION	FRONT	PROFONDEUR		SUPERFICIE	TERR. P. C.	TERRAIN	BÂTISSE	TOTAL				
2001	89154600			373	88.00	109.55	9951.00									
2002		21	102	P2	88.00	114.75	2,664.00									
2004		21	102	2	2220	8700	1,938.00									
2006		21	102	3	2220	8700	1,938.00									
2008		21	102	4	2220	8750	1,945.00									
2010		21	102	5	2220	8800	1,950.00									
2012						8850										
2014						8850	13,435.00									
3001								7A	2	2B1	13.400	94.500	107.900			
4201		MONTREAL NORTH SALES AND CONSTRUCTION LTD														
4601		3960 HOWSELET MONTREAL NORD H3H 2A2														
		Propriété sujette à la surtaxe sur terrains vagues.														
1001	89154900															
2002		21	102	P1	2220	3000	6660.00									
2004		21	102	P2	2220	3900	1,938.00									
2006							2,597.00									
3001								7A	1	2B1	4600		4600			
4201		M JACQUES MORIN, CONTREMAITRE														
4601		9152 BL GOUIN E H1E 1C8														
		Propriété sujette à la surtaxe sur terrains vagues.														
1001	89155050															
2002		21	102	P1	1400	2400	1,068.00									
2004					3005	3000										
2006		21	102	P37	3005	5215	3,162.00									
2008					3000	8593										
2010							4,230.00									
3001								2B	1	2B1	7900	21500	28900			
4201		M JACQUES MORIN, CONTREMAITRE														
4601		9152 BL GOUIN E H1E 1C8														
7001		49E AVENUE														
1001	89155250															
2002		21	102	42	2200	9300	2,040.00									
2004						9250										
2006		21	102	41	2200	9250	2,029.00									
2008		21	102	40	2200	9200	2,018.00									
2010						9150										
2012		21	102	P1	9800	2400	2,088.00									
2014					7200	3000										
2016		21	102	P39	600	9150	5990.00									
2018							8,724.00									
3001								7A	1	2B1	11600		11600			

CODE	COMPTE	EMPLACEMENT - NOM, PROFESSION, RÉSIDENCE						CATEGORIE BÂTIMENT	SCOLAIRE		VALEUR EN DOLLARS			MUNICIPAL	REMARQUES
		DIV. CAD.	CADASTRE	SUBDIVISION	FRONT	PROFONDEUR	SUPERFICIE		TERR. P. C.	TERRAIN	BÂTISSE	TOTAL			
4211 4611 4620	89155150	M FRANCOIS SANSREGRET 169 FRONT R) C P 348 L ORIGNAL ONT K08 IK0					VERS0								
		Propriété sujette à la surtaxe sur terrains vagues.													
1001 1002	89155400	9118 BL GOUIN E 12785-87 48E AVENUE RIV PRAIRIES						102							
2002 2002 2004 2004 2004 2004 2008 2008 2999		21 103 P2 21 103 P3 21 103 P4 21 103 P1			1950 1950 1950 1950	11625 11708 11708 11758 11833 11558 11695	2,26600 2,30000 2,31200 2,27200 9,17000								
3001								28	1 28	14600	39500	54100	T R 1		
4201 4601 7001		M GIUSEPPE RISCITELLI, JOURNALIER 9118 BL GOUIN E HIE 1C7 98 EME AVENUE													
1001	89156000	9110 BL GOUIN E						102							
2002 2002 2004 2004 2006 2006 2008 2008 2999		21 103 48-1 21 103 49-1 21 103 50-1 21 103 51-1			1951 1950 1951 1950 1951 1950	6917 6992 7058 7058 7125 7200	1,35600 1,37000 1,38300 1,39700 5,50600								
3001								2A	1 28	9700	43500	53200	T R 1		
4203 4603		MME RAYMOND GAUDET (CHRISTJANE DE FRANCESCO) 9110 BL GOUIN E HIE 1C6													
5701 5702		ATT TORONTO DOMINION BANK MORTGAGE DEPT TORONTO DOMINION CENTRE PO BOX 1 TORONTO ONTARIO M5K 1A2													
1001	89156100	LOT BL GOUIN E													
2002 2002		21 P104			29750 29367	34799 34678	100,79700								
3001								68	28	59000		59000	E 10	204-7	
4204 4604		LA COMMISSION HYDROELECTRIQUE DE QUEBEC 75 BL DORCHESTER O SERVICE DES TAXES 10E ETAGE N22 1A4													
5701		ATT HYDRO QUEBEC SERVICE DES TAXES PROPRIETES IMM													

89155150

1F12

4201 M. Adolphe Proulx
4601 8249 St. Louis, St-Louis HIR 249

CPRT.	EFF.
21/4/83	8/2/83

REBBO

CODE	COMPTE	EMPLACEMENT - NOM, PROFESSION, RÉSIDENCE						CATEGORIE BÂTIMENT	SCOLAIRE		VALEUR EN DOLLARS			MUNICIPAL	REMARQUES
		DIV. CAD.	CADASTRE	SUBDIVISION	FRONT	PROFONDEUR	SUPERFICIE		TERR.	P. C.	TERRAIN	BÂTISSE	TOTAL		
5702	89156100			75 BL DORCHESTER O. 18E ETAGE		N2Z 1A9									
1001	89156300			LOT BL HENRI BOURASSA EST											
2002		21	P109		IRR	IRR	293,25000								
2004		21	102	P774	3500	19200	3,36000								
2004					IRR										
2006		21	102	P809	IRR	IRR	3,24700								
2008		21	102	810	IRR	10000	2,39000								
2008					2500	10150									
2010		22	102	811	2500	10150	2,53700								
2010						10250									
2012		21	102	P812	1250	10250	1,27800								
2014		21	102	P817	1250	10000	1,25000								
2016		21	102	818	2500	10000	2,50000								
2018		21	102	819	2500	10000	2,50000								
2020		21	102	P820	3000	6250	1,87500								
2022		21	102	P821	10500	6250	6,56200								
2024		21	102	P822	3000	6250	1,87500								
2024		21	102	P825	1250	10000	1,25000								
2028		21	102	826	2500	10000	2,50000								
2030		21	102	827	2500	10000	2,50000								
2032		21	102	828	2500	10000	2,50000								
2034		21	102	829	2500	10000	2,50000								
2036		21	102	P830	1250	10000	1,25000								
2038		21	102	P833	4400	6250	2,63500								
2038					9000										
2040		21	102	P834	5750	9800	2,90200								
2040					3050										
2042		21	102	835	IRR	9000	2,27300								
2044		21	102	836	2700	9000	2,43000								
2046		21	102	837	2700	9000	2,43000								
2048		21	102	838	2700	9000	2,43000								
2050		21	102	839	2700	9000	2,43000								
2052		21	102	840	2700	9000	2,43000								
2054		21	102	841	2500	9500	2,37500								
2056		21	102	843	2500	9500	2,37500								
2058		21	102	844	2500	9500	2,37500								
2060		21	102	845	2500	9500	2,37500								
2062		21	102	846	2500	9500	2,37500								
2064		21	102	847	2500	9500	2,37500								
2066		21	102	848	2500	9500	2,37500								
2068		21	102	849	2500	9500	2,37500								
2070		21	102	850	2500	9500	2,37500								
2072		21	102	851	2500	9500	2,37500								
2074		21	102	852	2500	9500	2,37500								
2076		21	102	853	2500	9500	2,37500								
2078		21	102	854	2500	9500	2,37500								
2080		21	102	855	2500	9500	2,37500								
2082		21	102	856	2500	9500	2,37500								
2084		21	102	857	2500	9500	2,37500								
2086		21	102	858	2500	9500	2,37500								
2088		21	102	859	2500	9500	2,37500								
2090		21	102	860	2500	9500	2,37500								
2092		21	102	861	2500	9500	2,37500								
2094		21	102	862	2500	9500	2,37500								
2096		21	102	863	2500	9500	2,37500								

CODE	COMPTE	EMPLACEMENT - NOM, PROFESSION, RÉSIDENCE						CATEGORIE BÂTIMENT	SCOLAIRE		VALEUR EN DOLLARS				MUNICIPAL	REMARQUES	
		DIV. CAD.	CADASTRE	SUBDIVISION	FRONT	PROFONDEUR	SUPERFICIE		TERR. P. C.	TERRAIN	BÂTISSE	TOTAL					
2098	89156300	21 102	869		2500	9500	2,37500										
2100		21 102	865		2500	9500	2,37500										
2102		21 102	866		2500	9500	2,37500										
2104		21 102	867		2200	9500	1,71700										
2109					1500	ERR											
2999							366,17600										
3001																	
3002																	
4209		LA COMMISSION HYDROELECTRIQUE DE QUEBEC															
4609		75 BL DORCHESTER O SERVICE DES TAXES 18E ETAGE HZZ 1A9															
5701		AVT HYDRO QUEBEC SERVICE DES TAXES PROPRIETES IMM															
5702		75 BL DORCHESTER O 18E ETAGE HZZ 1A9															
6009		EQUIPEMENT HYDRO QUEBEC ROLE MARS 71 815000															
1001	89157000	9050 BL GOUIN E															
2002		21 105	P2		4700	6950	3,26650										
2002					9100												
2009		21 P106			9100	16350	14,60800										
2009					8900	16900											
2999							17,87950										
3001																	
4209		LA VILLE DE MONTRÉAL SERVICE DES IMMEUBLES															
4609		275 NOTRE DAME E HZZ 1C6															
1001	89158300	9030 BL GOUIN E															
2002		21 P106			12500	56000	70,00000										
3001																	
4209		LA COMMISSION DES ECOLES CATHOLIQUES DE MTL															
4609		3717 SHERBROOKE E HIX 3B3															
6001		ECOLE THOMAS CHAPUIS															
1001	89159000	LOT BLVD GOUIN EST															
2002		21 P106			13040	20600	27,31900										
2002					12500	23710											
2009		21 P106			6880	81670	53,25500										
2009					6600	79710											
2006		21 P106			11601	81670	981,55000										
2006					40847	ERR											
2999							562,12900										
3001																	

CERT.	REF.	
14-12-82	1-1-83	R

2550 148200 150750

2550 178850 177980

211650 211650

E10

204-7

32000 9600 32000

E06

204-3

76800 405290 482000

E17

204-13

320000

329000

E06

204-3

CODE	COMPTE	EMPLACEMENT - NOM, PROFESSION, RÉSIDENCE						CATEGORIE BÂTIMENT	SCOLAIRE		VALEUR EN DOLLARS			MUNICIPAL	REMARQUES
		DIV. CAD.	CADASTRE	SUBDIVISION	FRONT	PROFONDEUR	SUPERFICIE		TERR.	P. C.	TERRAIN	BÂTISSÉ	TOTAL		
4201 4601	89159080	VILLE DE MONTREAL SERVICE DES IMMEUBLES 275 NOTRE DAME E H2Y 1C6													
1001 2002 3001	89159550 A. 10/1/83 11-8-83	LOT BL GOUIN 21 P107			IRR	IRR	① 702,031.00 825,641.00					① 600200 693000	600200 693000		mme. part à 26481780 CERT. EFF. 19.12.83 11.8.83 270
4201 4601		VILLE DE MONTREAL-SERVICE DES IMMEUBLES 275 NOTRE DAME E H2Y 1C6													
1001 2002 3001	89159600	8990 BL GOUIN E 21 P107			16500	35000	57,75000								
4201 4601 4202 4602		MME PAUL JONCAS (YVONNE CHARBONNEAU) 550 CH COTE VERTU V ST LAURENT H4L 1X9 M ROGER JONCAS 545 ROBERTSON V ST LAURENT H4L 1X9													
1001 2002 2002 3001	89160070	LOT BL GOUIN E 21 108 639			6045 6064	8566	5,72900								
4202 4602		LES CONSTRUCTIONS CLAUDE BERNARD INC 9890 3E RUE H1C 1T6													
		Propriété sujette à la surtaxe sur terrains vagues.													
1001 2002 3001	89160075	LOT BL GOUIN E 21 108 638			3488	8566	2,95500								
4202 4602		LES CONSTRUCTIONS CLAUDE BERNARD INC 9890 3E RUE H1C 1T6													
		Propriété sujette à la surtaxe sur terrains vagues.													
1001 2002 3001	89160080	LOT BL GOUIN E 21 108 637			3488	8566	2,95500								

CODE	COMPTE	EMPLACEMENT - NOM, PROFESSION, RESIDENCE						CATEGORIE BÂTIMENT	SCOLAIRE		VALEUR EN DOLLARS			MUNICIPAL	REMARQUES
		DIV. CAD.	CADASTRE	SUBDIVISION	FRONT	PROFONDEUR	SUPERFICIE		TERR.	P. C.	TERRAIN	BÂTISSE	TOTAL		
4202 4602 7001	89160880	LES CONSTRUCTIONS CLAUDE BERNARD INC 7890 3E RUE MIC 176 Propriété sujette à la surtaxe sur terrains vagues. 42E AVENUE						CF							
1001 2002 3001	89160100	8950 BL GOUIN E 21 108 120 4000 12190 4,76000													
4202 4601 4202 4602		M ROGER BARBEAU 8950 BL GOUIN E MIC 105 MRE ROGER BARBEAU (MONIQUE BLANCHARD) 8950 BL GOUIN E MIC 105						IF SF			7400	20700	28100	1 5 1	
1001 2002 2004 2006 2999	89160200	8930-90 BL GOUIN E 21 108 91 4000 4,08600 21 108 42 4000 4,30800 21 108 119 4000 4,53200 12,92600													
3001 4201 4601 7001		M ALFONSO IOANNONI 1771 ROUTE 138 ST BARTHELEMY JOK 1X0 1000 Montée St. Barthélemy JOK 1X0 Plaza #2310 (4-1-83) 41 EME AVENUE 1771A Route 138 St. BARTHELEMY JOK 1X0 Filt #3730 1771(1771)						IF			22700	38000	60700	1 5 1	
1001 2002 2002 2006 2006 2999	89160500 A-107480 261-83	LOT BL GOUIN 21 108 2 3750 10030 3,75000 21 106 1 3750 10060 3,78700 10030 7,53700													
3001 4201 4601 6600		M VITO MONCALIERI, DYNAMITEUR 12790 91E AVENUE MIC 2E7 Propriété sujette à la surtaxe sur terrains vagues.						IF			13200		13200	1 5 1	
1001 2002 2002 3001	89160700	LOT BLVD GOUIN EST 21 113-1 4060 14600 5,93400 4098 16675									10400		10400	1 5 1	

39160500

GENI

4301 Denton H. P. Randall Sr.

4601 12675 - 38e Avenue HIF 207

DATE	EFF.
1-9-83	26-1-83

AFB20

CODE	COMPTE	EMPLACEMENT - NGM, PROFESSION, RÉSIDENCE					CATEGORIE BÂTIMENT	SCOLAIRE		VALEUR EN DOLLARS			MUNICIPAL	REMARQUES
		DIV. CAD.	CADASTRE	SUBDIVISION	FRONT	PROFONDEUR		SUPERFICIE	DIVISION	TERR. P. C.	TERRAIN	BÂTISSE		
4205 4605 6600	89160700	MME GUIDO FRANCES CANGELI (AMELIA FORIS) 2971 AV BENNY H3B 2R5 Propriété sujette à la surtaxe sur terrains vagues					CF							
1001	89160800	LOT BLVD GOUIN EST												
2002 2002		21 113-2			4060 4048	14675 14750					5,96900			
3001							78	1	281	10500		10500		
4204 4604 6600		MR CARLO DEANGELIS, LABOUREUR 8592 LEMIEUX Y LASALLE H3N 2B6 Propriété sujette à la surtaxe sur terrains vagues.					1A							
1001	89160900	8900 BL GOUIN E												
2002 2002	A1103177 19-9-83	21 P112			1653 14275	4686 18259					7,52300 24,00000			
3001							2A	1	281	32800 13,200	25100 85,100	57900 38,300		
4204 4604		MR MAX GRUBER, MANUFACTURER 6800 MACDONALD #309 COTE ST LUC H3R 3Z2					1A							
1001	89160950	LOT ARR BL GOUIN												
2002 2002	A1103177 19-9-83	21 P112			188	41850					79,60000			
2004 2004		21 P114			16280 16100	1,95500 1,87500	473.12 493.13				153,366 00 313,39500			
3001							6B				255400	255400		204-3
4201 4601		LA VILLE DE MONTRÉAL SERVICE DE LA GESTION IMMOBILIERE 275 NOTRE DAME E H2Y 1C4					CF			99,100		99,100		
		89160960 voir page 201A												
1001	89161100	8670 BL GOUIN E												
2002 2002		21 P111			13199 13180 13205 12300	21248 24774 25380					28,15300 32,41000			
3001							2A	1	281	47200 36,200	8500 8,500	55700 44,700		
4205 4605		MME SIMONE DAZE NARBOUR 8870 BL GOUIN E H1E 1C4					CF			36,200	10,400	46,600		
6301		RÉSERVE FENS DE RUE ET PARCS POUR 2 ANS EFF. 12.12.77												
1001	89161150	LOT ARR BL Gouin												

CODE	COMPTE	EMPLACEMENT - NOM, PROFESSION, RÉSIDENCE						CATEGORIE D'ÉVALUATION	SCOLAIRE		VALEUR EN DOLLARS			MUNICIPAL	REMARQUES		
		DIV. CAD.	CADASTRE	SUBDIVISION	FRONT	PROFONDEUR	SUPERFICIE		TERR. P. C.	TERRAIN	BÂTISSE	TOTAL					
1001	89160960	Lot Arr. bl. Couin Est															
2001	A-90333	21	P112		16053	60482	96,15700										
2001	2-3-83				IRR	58970											
2002		21	P114		IRR	1,00187	159,97900										
2002					16929	96187											
2003		21	P119		7746	2680	2,48700										
2999					10932	IRR											
							258,62300										
3001								7A	2 B1	168,100		168,100	T VV				
4201		Genix Corporation Ltée <i>Montreal, Quebec</i>															
4601		7200 Hutchison, app. 304 H3N 1Z1															
6620		Propriété sujette à la surtaxe sur terrains vagues															

ANNULÉ

CERT.	EFF.
6-6-83	1-2-83

Provient 89160900
& 89160950 et
domaine public

CODE	COMPTE	EMPLACEMENT - NOM, PROFESSION, RÉSIDENCE						CATEGORIE BÂTIMENT	SCOLAIRE		VALEUR EN DOLLARS			MUNICIPAL	REMARQUES	
		DIV. CAD.	CADASTRE	SUBDIVISION	FRONT	PROFONDEUR	SUPERFICIE		TERR.	TERRAIN	BÂTISSE	TOTAL				
2002 2002	89161150 4.90333 2-3-83	21 PIII			131 91 132 05 130 84	615 43 515 26 613 00	80,711 00 66,954 00								ANNULÉ	
3001	A-103143 17-2-87															
4201 4401 6600		LA VILLE DE MONTRÉAL SERVICE DE LA GESTION IMMOBILIÈRE 275 NOTRE DAME EST H27 1C6 <i>Propriété sujette à la surtaxe sur terrains vagues</i>														VERSUS
1001	89161500	6895 BL GOUIN E														
2002 2004 2009 2999		21 121	P129		1315 2640	9980 10240 9980	1,29400 2,66000 3,95400									
3001																
4214 4614 6600		M DOMINIQUE VIVIER, PLOMBIER 1283 HIGH WINDSOR OMT HBY 4B1 <i>Propriété sujette à la surtaxe sur terrains vagues</i>														VERSUS
1001	89161600	8792 BL GOUIN E														
2002 2004 2009 2999		21 121	128		2630 1310	9400 9700 9700	2,58700 1,29300 3,88000									
3001																
4204 4604 7001		M RODIAS LEBEAU, REST 8792 BL GOUIN E H1E 1C4 39 CHE AVENUE														
1001	89161700	8770 BL GOUIN E														
2002 2002 2004 2004 2999		21 121	66		2600 2600	10200 9870 9870 9540	2,60900 2,52300 5,13200									
3001																
4204 4604 7001		M CLAUDE A YOUKIRAKIS, GERANT 8770 BL GOUIN E H1E 1C3 38 CHE AVENUE														
1001	89162000	8700-60 BL GOUIN E														

89161500

1A21

4201 Mr Vincenzo del Audio

4601 12520 41 Avenue HIE 2E7

CERT.	EFF.	
7/3/83	1/1/87	236

89161150

CFN1

4201 Gemif Cooperation Inc

4601 1200 Hutchison # 304 HAN 121

CERT.	EFF.	
1.6.83	2.3.83	237

LEKCO

LEBZO

--	--	--

CODE	COMPTE	EMPLACEMENT - NOM, PROFESSION, RESIDENCE						CATEGORIE BÂTIMENT	SCOLAIRE		VALEUR EN DOLLARS			MUNICIPAL	REMARQUES			
		DIV. CAD.	CADASTRE	SUBDIVISION	FRONT	PROFONDEUR	SUPERFICIE		TERR.	TERRAIN	BÂTISSE	TOTAL						
2002	89162000	21	121	69	2500	9540	2,34600											
2002						9230												
2009		21	121	63	2500	9230	2,26800											
2004						8920												
2006		21	121	62	2100	8920	2,27600											
2006						8590												
2008		21	121	61	2600	8590	2,19000											
2008						8260												
2010		21	121	60	2600	8260	2,10400											
2010						7930												
2599							11,16400											
3001								40	1	281	23500	91200	114700	T C 1				
4212		M ANDRÉ GOUIN, CONSTRUCTEUR																
4612		5631 BL MAURICE DUPLESSIS MONTREAL NORD N16 128																
1001	89162050	8690 BL GOUIN E																
2001		21	121	31	11000	2700	2,92400											
2001					10660													
2002		21	121	30	10660	2700	2,93200											
2002					10320													
2003		21	121	29	10320	2600	2,63100											
2003					10000	2500												
2599							8,36700											
3001								24	1	281	19700	63490	78100	T F 1				
4201		M LOUIS JEANNOTTE																
4601		8690 BL GOUIN E N1E 1C2																
4202		MME MICHELE GAILLARDEON-JEANNOTTE																
4602		8690 BL GOUIN E N1E 1C2																
1001	89162300	8670 BL GOUIN E																
2002		21	121		9400	20000	19,27000											
2002						21000												
3001								24	1	281	24100	36000	60100	T F 1				
4201		M PAUL ST MICHEL																
4601		8670 BL GOUIN E N1E 1C2																
1001	89162450	LOT BL GOUIN E																
2002		21	121	P1953	14940	10535	15,35100											
2002					14950	10020												
3001								74	2	281	26000		26000	T W 1				

CODE	COMPTE	EMPLACEMENT - NOM, PROFESSION, RESIDENCE						CATEGORIE BÂTIMENT	SCOLAIRE		VALEUR EN DOLLARS			MUNICIPAL *	REMARQUES
		DIV. CAD.	CADASTRE	SUBDIVISION	FRONT	PROFONDEUR	SUPERFICIE		TERR. P. C.	TERRAIN	BÂTISSÉ	TOTAL			
4201 4401 (620)	89162450	MARLAC INC 6820 JEAN TALON E 8800 ST LEONARD H1S 3A9						CF							
		Propriété sujette à la surtaxe sur terrains vagues.													
1001 2002 2002	89162500	8630-32 BL GOUIN E													
		21 P121		20000	20000	38,00000									
3001 4204 4604		MME GEORGES MARCEL 8632 BL GOUIN E H1E 1C2						2F				50800	25500	76300	7 2 1
1001 2002 3001	89162600	LOT BLVD GOUIN EST													
		21 P121		IRR	IRR	229,52100									
4204 4604		B P CANADA LTD 1500 AV ATWATER H3Z 3A3						CA							
5701 5702 (620)		M. ROGER ST AMOUR 1500 AV ATWATER H3Z 3A3													
		Propriété sujette à la surtaxe sur terrains vagues.													
1001 2002 3001	89162750	LOT BL GOUIN E													
		21 P121		IRR	IRR	248,81500									
4211 4611 5701 5702 (620)		B P CANADA LTD 1245 SHERBROOKE O H3G 1G2						CA							
		Propriété sujette à la surtaxe sur terrains vagues.													
1001 2002 2004 2004 2006 2999	89163000 A. 19832 20-7-83	8600 BL GOUIN E													
		21 P121		1800	5000	90000									
		21 P123		5850	25500	14,95000									
		21 P124		5230	25700	13,49300									
						29,34300									
3001 4204 4604		M OMER GAUCHER, INDUSTRIEL 18600 BL GOUIN E H1E 1C2						IF				38400	31200	61600	T R 1 5 1
		VERSO													
1001 5701 15-6-83	89163400 A-97759 15-6-83	LOT BL GOUIN E													

CRÉD.		R
7/2/84	11/16/83, 27/5	

89163000

1921

4201 Mr. Michael Salgan

4601 - 12285 60^e avenue - H1E 1H4

8600 Bl. Gouin E. H1E 1G2 From 3336 Avenue

SENT	BY
23/11/83	20/1/83

1921

CODE	COMPTE	EMPLACEMENT - NOM, PROFESSION, RÉSIDENCE					SUPERFICIE	CATEGORIE BÂTIMENT	SCOLAIRE		VALEUR EN DOLLARS			MUNICIPAL	REMARQUES
		DIV. CAD.	CADASTRE	SUBDIVISION	FRONT	PROFONDEUR			TERR. P. C.	TERRAIN	BÂTISSE	TOTAL			
2002	89163400	21	124	11	4.49	119.95	540.00								Subst. gîte postale sur 892 36196 ct COT. mesurée + aug. CERT. EFF. <i>[Signature]</i> 11-783 27583 2.40
2002			125		4.58	120.18	22995								
2004		21	125	106	45.60	120.18	23028								
2004					45.51	123.18	23378								
2799							23378								
3001							53-55200								
4201								7A	1	281	9500		9500		
4601															
4202															
4602															
4203															
4603															
1001	89163500														
2002		21	P125		13200	23400	30,88000								
3001															
4204															
4604															
1001	89163650														
2002		21	127	109	6681	11781	7,79500								
2002						11897									
3001															
4201															
4601															
4202															
4602															
1001	89163700														
2002		21	P127		12500	23400	31,66800								
2002					15200	IRR									
3001															
4205															
4605															
1001	89164100														
2002		21	P127		6580	10490	7,13400								
2002					8630	IRR									
3001															

89163400

1ETA

4301 m. Egidio Bratto s'la

4601 115 Victoria, Epiphanie JOK 130

2ETA

4602 mmu Nina Melina Bratto s'la

4602 115 Victoria, Epiphanie JOK 130

14-83	15-6-83
-------	---------

AEK20

CODE	COMPTE	EMPLACEMENT - NOM, PROFESSION, RÉSIDENCE						CATEGORIE BÂTIMENT	SCOLAIRE		VALEUR EN DOLLARS			MUNICIPAL	REMARQUES
		DIV. CAD.	CADASTRE	SUBDIVISION	FRONT	PROFONDEUR	SUPERFICIE		TERR.	P. C.	TERRAIN	BÂTISSE	TOTAL		
2002 2002	89164855	21 130	65-9	9879 9886	12892 12893	6,21800									
3001							2A	1	281	9900	72200	81600	T R 1		
4201 4401 4202 4402				M NICOLA BUCCI 8476 BL GOUIN E HIE ICI MME NICOLA BUCCI (ANTOINETTE DI BIASIO) 8476 BL GOUIN E HIE ICI			1F 2F								
1001	89164860	21 130	65-6	9880 9886	12883 12926	6,23800	(02)								
2002 2002															
3001							2A	1	281	9600	72200	81800	T R 1		
4201 4401				M FILIPPO CANARDA 8470 BL GOUIN E HIE ICI			1F								
1001	89164865	21 130	65-7	9880 9886	12926 12969	6,25800	(02)								
2002 2002															
3001							2A	2	281	9800	72100	81900	T R 1		
4201 4401 4202 4402				M ADEIO PEPE 8466 BL GOUIN E HIE ICI MME ADEIO PEPE (FELICETTA DI LALLO) 8466 BL GOUIN E HIE ICI			1F 2F								
1001	89164870	21 130	65-8	9880 9886	12969 13011	6,27800	(02)								
2002 2002															
3001							2A	2	281	9900	72100	82000	T R 1		
4201 4401 4202 4402				M VICTOR CIARALLO 8460 BL GOUIN E HIE ICI MME VICTOR CIARALLO (MARIA TENAGLIA) 8460 BL GOUIN E HIE ICI			1F 2F								
1001	89164875	21 130	65-5	9880 9886	13011 13053	6,29800	(02)								
2002 2002															
3001							2A	2	281	10100	72100	82200	T R 1		

CODE	COMPTE	EMPLACEMENT - NOM, PROFESSION, RESIDENCE						CATEGORIE BÂTIMENT	SCOLAIRE		VALEUR EN DOLLARS			MUNICIPAL	REMARQUES
		DIV. CAD.	CADASTRE	SUBDIVISION	FRONT	PROFONDEUR	SUPERFICIE		TERR.	TERR. P. C.	TERRAIN	BÂTISSE	TOTAL		
4201 4601	89164875	M GIUSEPPE SHARGIASSI 8456 BL GOUIN E HIE 1C1													
1001	89164880	8450 BL GOUIN EST						4029							
2002 2002		21 130 65-4			4900 4312	13053 13036	6,30300								
3001								2A	1 288	10100	72100	82200	T R 1		
4201 4601		M ANTONIO RENDA 8450 BL GOUIN E HIE 1C1													
1001	89164885	8446 BL GOUIN EST						4029							
2002 2002		21 130 65-3			5130 4898	13036 12119	6,07700								
3001								2A	1 288	9300	72500	81800	T R 1		
4201 4601		M FRANK BRUZZESE 8446 BL GOUIN E HIE 1C1													
1001	89164890	8440 BL GOUIN EST						4029							
2002 2002		21 130 65-2			5130 4898	12119 11191	5,63200								
3001								2A	1 288	7600	72600	80200	T R 1		
4201 4601 4202 4602		M GIOVANNI COCHIUTO <i>8440 Gouin E, HIE 1C1</i> 8445 J M LEBLANC 57 LEONARD HIR 3M7 MRS ARENDA POLLOCK 7440 BL VIAU 87 ST LEONARD HIS 2P1					<i>Prise #3199/11 24/12/77</i>								
1001	89164895	8436 BL GOUIN EST						4029							
2002 2002 2004 2004 2999		21 130 65-1			2710 2536 2451 2342	11191 10705 10705 10265	2,79980 2,42200 5,22100								
3001								2A	1 288	8760	72550	81300	T R 1		
4201 4601 4202 4602		MR VALENTINO PERO 12335 HURTEAU MTL NORD HIG 3M7 MRS HAYDEE AMELIA DAJ PERO 12335 HURTEAU MTL NORD HIG 3M7													

CODE	COMPTE	EMPLACEMENT - NOM, PROFESSION, RÉSIDENCE						CATEGORIE BÂTIMENT	SCOLAIRE		VALEUR EN DOLLARS			REMARQUES													
		DIV. CAD.	CADASTRE	SUBDIVISION	FRONT	PROFONDEUR	SUPERFICIE		TERR.	TERR.	TERRAIN	BÂTISSE	TOTAL														
1001	89165000	LOT BL GOUIN EST													<table border="1"> <tr> <th>CERT.</th> <th>EFF.</th> </tr> <tr> <td>25-5-83</td> <td>21-2-83</td> </tr> <tr> <td colspan="2">2.37</td> </tr> </table> <p>Annule et porte sur 89165000 et 89166000</p>	CERT.	EFF.	25-5-83	21-2-83	2.37							
CERT.	EFF.																										
25-5-83	21-2-83																										
2.37																											
2002		21 P131																									
3001		2575																									
4201		M MARIO GIDARO																									
4601		8770 NEVERS ST LEONARD HIR 2M9																									
6620		Propriété sujette à la surtaxe sur terrains vagues.																									
1001	89165900	8430-32 BL GOUIN E												<table border="1"> <tr> <th>CERT.</th> <th>EFF.</th> </tr> <tr> <td>25-5-83</td> <td>21-2-83</td> </tr> <tr> <td colspan="2">2.37</td> </tr> </table> <p>Pte proc. 89165800</p>	CERT.	EFF.	25-5-83	21-2-83	2.37								
CERT.	EFF.																										
25-5-83	21-2-83																										
2.37																											
2002		21 P131																									
3001		7,16600																									
4212		M LUIGI IBATICI, MECANICIEN																									
4612		8430 BL GOUIN E HIE ICI																									
4213		MME LUIGI IBATICI (YOLANDA GOLINO)																									
4613		8430 BL GOUIN E HIE ICI																									
1001	89166000	LOT BL GOUIN E												<table border="1"> <tr> <th>CERT.</th> <th>EFF.</th> </tr> <tr> <td>25-5-83</td> <td>21-2-83</td> </tr> <tr> <td colspan="2">2.37</td> </tr> </table> <p>Pte proc. 89165800</p>	CERT.	EFF.	25-5-83	21-2-83	2.37								
CERT.	EFF.																										
25-5-83	21-2-83																										
2.37																											
2002		21 P132																									
2002		131-7																									
3001		<table border="0"> <tr> <td>① MAR-</td> <td>HO-00</td> <td>6,949.00</td> </tr> <tr> <td>② 3300</td> <td>57.00</td> <td>2,376.00</td> </tr> <tr> <td>③ 6665</td> <td>7750 48-91</td> <td></td> </tr> <tr> <td>④ 73.43</td> <td>110.00</td> <td>7718.00</td> </tr> <tr> <td>⑤ 84.28</td> <td>78.65</td> <td></td> </tr> </table>						① MAR-	HO-00	6,949.00	② 3300	57.00	2,376.00	③ 6665	7750 48-91		④ 73.43	110.00	7718.00	⑤ 84.28	78.65						
① MAR-	HO-00	6,949.00																									
② 3300	57.00	2,376.00																									
③ 6665	7750 48-91																										
④ 73.43	110.00	7718.00																									
⑤ 84.28	78.65																										
4201		M MARIO GIDARO																									
4601		8770 NEVERS ST LEONARD HIR 2M9																									
6620		Propriété sujette à la surtaxe sur terrains vagues.																									
1001	89166200	LOT BLVD GOUIN EST												<table border="1"> <tr> <th>CERT.</th> <th>EFF.</th> </tr> <tr> <td>25-5-83</td> <td>21-2-83</td> </tr> <tr> <td colspan="2">2.37</td> </tr> </table> <p>Pte proc. 89165800</p>	CERT.	EFF.	25-5-83	21-2-83	2.37								
CERT.	EFF.																										
25-5-83	21-2-83																										
2.37																											
2002		21 P132																									
2002		2258																									
3001		11900																									
4204		LA VILLE DE MONTREAL (SERVICE DES IMMEUBLES)																									
4604		275 NOTRE-DAME, E. H2V 1C6																									
1001	89166600	8406-12 BL GOUIN E												<table border="1"> <tr> <th>CERT.</th> <th>EFF.</th> </tr> <tr> <td>29/10/83</td> <td>11/1/83</td> </tr> <tr> <td colspan="2">2.37</td> </tr> </table>	CERT.	EFF.	29/10/83	11/1/83	2.37								
CERT.	EFF.																										
29/10/83	11/1/83																										
2.37																											
2002		21 132																									
2002		73																									
2004		4000																									
2004		15200																									
2004		24																									
2997		4000																									
3001		15900																									
		16600																									
		12,74000																									
		18200																									
		39200																									
		57500																									
		10200																									
		32900																									
		50500																									

CODE	COMPTE	EMPLACEMENT - NOM, PROFESSION, RÉSIDENCE						CATEGORIE BÂTIMENT	SCOLAIRE		VALEUR EN DOLLARS			MUNICIPAL	REMARQUES
		DIV. CAD.	CADASTRE	SUBDIVISION	FRONT	PROFONDEUR	SUPERFICIE		TERR. P. C.	TERRAIN	BÂTISSSE	TOTAL			
4207 4607	89166600	M	ROLAND GAUDET, CRIMINOLOGUE												
			8988 BL GOUIN E												
			HIE IC1												
1001	89166900		8372 BL GOUIN E												
2002			21 132	19		4000									
2009			21 132	20-2		2790									
2006			21 132	18		4250									
2999															
3001															
4211 4611			M LAURENT BOUCHARD, GARAGISTE												
			12525 PAUL DUFAULT												
			HIE 205												
1001	89167200		8360 BL GOUIN E												
2002			21 132	17		4250									
2002						3970									
3001															
4201 4601			MME GINETTE LAVOIE												
			8360 BL GOUIN E												
			HIE 189												
1001	89167300		LOT BLVD GOUIN EST												
2002			21 132	16		1500									
2002						6790									
						8300									
3001															
4204 4604			LA VILLE DE MONTREAL SERVICE DES IMMEUBLES												
			275 NOTRE DAME E												
			H27 IC6												
1001	89167400		8350 BL GOUIN E												
2002			21 132	P15		3300									
2002						8300									
3001															
4204 4604			M GEORGES DUFRESNE, PEINTRE												
			8350 BL GOUIN E												
			HIE 189												
5701 5702			MME REGINE NICHARD DUFRESNE												
			8350 BL GOUIN E												
			HIE 189												
1001	89167500		8340 BL GOUIN E												

VERS

89167400

2F 21

4201 MME REGINE MICHAUD-DUFRESNE

4601 8343 BL GOUIN E HIE 1A9

CERT.	EMP.
7-6-33	4-5-33

AEU 20

CODE	COMPTÉ	EMPLACEMENT - NOM, PROFESSION, RESIDENCE						CATEGORIE BÂTIMENT	SCOLAIRE		VALEUR EN DOLLARS			MUNICIPAL	REMARQUES
		DIV. CAD.	CADASTRE	SUBDIVISION	FRONT	PROFONDEUR	SUPERFICIE		TERR. P. C.	TERRAIN	BÂTISSE	TOTAL			
2002 2009 2599	89167500	21 132	P14		3000	8300	2,49000								
		21 132	P15		400	8300	33200								
							2,82200								
3001								2A	1 281	5000	15900	20900	T R I		
4212 4612		M PATRICE FORTIN, EXPÉDITEUR 8340 BL GOUIN E HIE 189													
1001	89167510	LOT BLVD GOUIN EST													
2002		21 132	P14		600	8300	49800								
3001								7A	1 281	900		900	T R I		
4201 4601 6630		M ELMER CEASAR 113 DE POLTOU ST LAMBERT J95 109 Propriété sujette à la surtaxe sur terrains vagues.													
1001	89167600	8330 BL GOUIN E													
2002		21 132	13		3600	8300	2,98200								
2009		21 132	P59		3660	2360	81200								
2004					3600	2119									
2899							3,79400								
3001								2A	1 281	6700	18300	25000	T R I		
4211 4611		M NORMAND ROY, BRIQUETEUR 2330 BL GOUIN E HIE 189													
4212 4612		MME NORMAND ROY (PAULINE LABELOIS) 8330 BL GOUIN E HIE 189													
1001	89167800	8342-52 BL GOUIN E													
2002 2002	9-95153 415183	21 132	P59		IRR 12000	23000 15866	25,46000								
3001								2A	1 281	22385	24895	47280	T R I		
4204 4604		M GEORGES DUFRESNE, PEINTRE 8350 BL GOUIN E HIE 189									22,300	46,900	69,200		
1001	89167900	8320 BL GOUIN E													
2002 2002		21 132	12		19100 16940	24950 26200	40,54500								
3001								2B	1 281	47900	18100	66000	T R I		

CERT.	EFF.	2/21
9/10/83	11/1/83	

VERSO

29167800

2F 11

4201 MME REGINE MILHAUD-DUFRESNE

4601 3342 BL. GOUIN E H15 189

CRAT.	EFF.
17-6-23	14-5-23

AEBSO

CODE	COMFTE	EMPLACEMENT - NOM, PROFESSION, RESIDENCE						CATEGORIE BÂTIMENT	SCOLAIRE		VALEUR EN DOLLARS			MUNICIPAL	REMARQUES
		DIV. CAD.	CADASTRE	SUBDIVISION	FRONT	PROFONDEUR	SUPERFICIE		TERR.	P. C.	TERRAIN	BÂTISSE	TOTAL		
4201 4601	89167900	M GASTON LAMBERT, VENDEUR													
		8320 BL GOUIN E HIE 189													
1001	89166000	LOT BL GOUIN E													
2002		21 133 P178			2500	5700	1,42500								
3001								78	1	281	2500		2500	T F 1	
4201 4601 6650		M JOSEPH D ONOFRIO													
		120 24E AVENUE N BOIS DES FILIONS 362 3LE													
		Propriété sujette à la surtaxe sur terrains vagues.													
1001	89168200	8302 BL GOUIN E						(02)							
2002		21 133 P178			2500	5700	1,42500								
2004		21 133 177			2000	11600	3,21300								
2004						11350									
2004		21 133 174			2800	11350	3,14000								
2006						11000									
2999							7,77800								
3001								28	1	291	13600	16000	29600	T F 1	
4204 4604		M PAUL BIGRAS, CHAUFFEUR													
		8302 BL GOUIN E HIE 189													
1001	89168400	8270-90 BL GOUIN E													
2002		21 133 175			2900	11080	3,22600								
2002						10830									
2004		21 133 174			2900	10830	3,11700								
2004						10670									
2999							6,39300								
3001								58	1	281	10300	158200	168500	T F 1	
4201 4601		M JOSEPH D ONOFRIO													
		120 24E AVENUE N BOIS DES FILIONS 362 3LE													
7001		28 EME AVENUE													
1001 1002	89168600	8260 BL GOUIN E						(02)							
		12792 20E AVENUE REV PRAIRIES													
2002		21 133 P100			2715	9000	2,44800								
2004		21 133 P99			2715	9000	2,44300								
2999							4,89100								
3001								28	1	281	8500	23300	31800	T F 1	

CODE	COMPTÉ	EMPLACEMENT - NOM, PROFESSION, RÉSIDENCE						CATEGORIE BÂTIMENT	SCOLAIRE		VALEUR EN DOLLARS			MUNICIPAL	REMARQUES
		DIV. CAD.	CADASTRE	SUBDIVISION	FRONT	PROFONDEUR	SUPERFICIE		TERR. P. C.	TERRAIN	BÂTISSE	TOTAL			
4201 4601	89168600	M RAYMOND GAUTHIER 12792 28E AVENUE RIV PRAIRIES													
1001	89168800	LOT BLVD GOUIN EST													
2002	A-95154 115183	21 133 99			37.12	31.90 39.70	824.00								
2002		21 133 97			37.12	39.70	758.00								
2004		21 133 97			37.12	39.70	758.00								
2004		21 133 97			37.12	39.70	758.00								
2999							1582.00								
3001							4,878.00								
4202		M RENE SAMSON, CONTROLLEUR 5349 10E AVENUE MTL													
4602		5349 10E AVENUE MTL													
9203		MME FRANCINE DUQUETTE													
4603		5349 10E AVENUE MTL													
5701	89168850	M ATY BARQUE TORONTO DOMINION													
5702	P219A	1470 STE CATHERINE E													
6650		Propriété sujette à la surtaxe sur terrains vagues.													
1001	89169000	8250 BL GOUIN E													
2002	A-87960	21 133 96			2700	11750	3,178.00								
2002	09-1-83	21 133 96			2700	11510									
2004	A-87961	21 133 95			2700	11510	3,075.00								
2004	7-1-83	21 133 95			2700	11270									
2999							6,215.00								
3001															
4204		M NOEL DUBE, MENUISIER													
4604		8250 BL GOUIN E													
7001		07 EME AVENUE													
1001	89169200	LOT BLVD GOUIN EST													
2002		21 133 21			2800	10830	2,996.00								
2002		21 133 21			2800	10570									
2004		21 133 20			2700	10570	2,821.00								
2004		21 133 20			2700	10330									
2999							5,817.00								
3001															
4201		M ANTONIO GUARINO													
4601		5698 CLAUDE MTL NOB													
4202		M FRANCO MARIOLITA													
4602		8007 BLAISE PASCAL													
6650		Propriété sujette à la surtaxe sur terrains vagues.													
1001	89169500	0166-72 BL GOUIN E													

Notic: site postal
au 89168850.

CERT.	EFF.	
11-83	11-83	240

VERSO

VERSO

89169000

1E21

4201 M. Carlos Martinez

4601 8250 Pl. Jean J. HIE 188

CHRT.	EFF.
11/4/83	7/11/83

89168800

1E21

4201 M. Carlos Martinez

4601 8250 Jean E. HIE 188

2E21

4202 Mlle Anne Boudreau

CHRT.	EFF.
20/7/84	11/5/83

ABUPO

CODE	COMPTE	EMPLACEMENT - NOM, PROFESSION, RÉSIDENCE						CATEGORIE BÂTIMENT	SCOLAIRE		VALEUR EN DOLLARS				MUNICIPAL	REMARQUES
		DIV. CAD.	CADASTRE	SUBDIVISION	FRONT	PROFONDEUR	SUPERFICIE		TERR. P. C.	TERRAIN	BÂTISSE	TOTAL				
1001	89168850	Lot Bl. Guin E.														
2002		21	133	P98	27.00	90.50	2,448.00									
2004		21	133	P97	27.00	90.50	2,448.00									
2999					27.12		4,896.00									
3001								7B	2B1	8,600.		8,600.	T VV	1 Morc. prov de 89168800		
4201		M. Carlos Martinez						1F								
4601		5157 De Lorimier H2H 2C1														
4202		Mme Anne Boudreau						2F								
4602		5157 de Lorimier H2H 2C1														
6620		Propriété Sujette à la Surtaxe sur Terrains Vagues														

CERT.	EFF.
4.11.83	11-5-83
	240

CODE	COMPTE	EMPLACEMENT - NOM, PROFESSION, RÉSIDENCE						CATEGORIE BÂTIMENT	SCOLAIRE		VALEUR EN DOLLARS			MUNICIPAL	REMARQUES	
		DIV. CAD.	CADASTRE	SUBDIVISION	FRONT	PROFONDEUR	SUPERFICIE		TERR. P. C.	TERRAIN	BÂTISSE	TOTAL				
2002 2002	89169500	21 133	1471		3127 2651	10756 10872	3,37700									
3001								9A	1	281	9100	71700	80800	1	5 1	
4201 4601 4202 4602		M ANTONIO GUARINO 255 Du Boisier 110 B. 2410 HSE 236 FRIE 2376 5648 CLAUDE MTL NORD HIE 142 M FRANCO BARTOLOTTA 6007 BLAISE PASCAL														
1001	89169600	21 133	1472		2451 2461	10756 IRR	2,62000									
2001 2001								4E	1	281	7100	110300	117400	1	0 1	
3001																
4201 4601 4202 4602		M ANTONIO GUARINO 255 Du Boisier 110 B. 2410 HSE 236 FRIE 2376 5648 CLAUDE MTL NORD HIE 142 M FRANCO BARTOLOTTA 6007 BLAISE PASCAL														
1001	89169700	21 133	16		2708	9603	2,56000									
2001					2700	9360										
2002		21 133	P17		2500	IRR	2,96600									
2002					2587	9603										
2003		21 133	22		IRR	2500	1,83500									
2003					8200											
2004		21 133	23		8200	2500	2,05000									
2499							6,91100									
3001								9A	1	281	17000	104500	121500	1	5 1	
4211		M LUCIEN MARQUIS 8140 BL GOUIN E HIE 187														
4611		MME LUCIEN MARQUIS (RITA DEMERS) 8140 BL GOUIN E HIE 187														
4212																
4612																
7001		26 EHE AVENUE														
1001	89170100	21 134	143		2500	7000	1,75000									
1002		8110 BL GOUIN E 12798 26E AVENUE RIV PRAIRIES														
2002		21 134	142		2500	7000	1,75000									
2004		21 134	141		2500	7000	1,75000									
2006		21 134	140		2500	7000	1,75000									
2008		21 134	144		2500	7000	1,75000									
2010		21 134	145		3050	7000	1,64700									
2012					1600											
2499							10,44700									

CODE	COMPTE	EMPLACEMENT - NOM, PROFESSION, RÉSIDENCE					SUPERFICIE	CATEGORIE BÂTIMENT	SCOLAIRE		VALEUR EN DOLLARS			MUNICIPAL	REMARQUES
		DIV. CAD.	CADASTRE	SUBDIVISION	FRONT	PROFONDEUR			TERR. P. C.	TERRAIN	BÂTISSÉ	TOTAL			
4215 4615	89171100	LA VILLE DE MONTRÉAL SERVICE DES IMMEUBLES 275 NOTRE DAME E H2Y 1C6													
1001	89171115	LOT 6L GOUIN E													
2002 2002		21 134	P993		11280 11769	1,41160 1,40820	162,14700								
3001								6B	2B1	163000		163000	EDG	209-3	
4219 4619		LA VILLE DE MONTRÉAL SERVICE DES IMMEUBLES 275 NOTRE DAME E H2Y 1C6													
6001		PARC													
1001	89171330	7950 BL GOUIN E						6023							
2002 2002		21 P135			4000	11600	4,64000								
3001								2A	1 201	8100	19700	27800	Y R 1		
4215 4615		M DONAT MARTIN, MENUISIER 7950 BL GOUIN E H1E 1B3													
4216 4616		MME DONAT MARTIN (GERMAINE TRUDEL) 7950 BL GOUIN E H1E 1B3													
1001	89171360	LOT ARR BL GOUIN E													
2002 2002 2004 2006 2098		21 P135			4000 3672	1400 400	36000								
3001		21 P135			3672	2300	84500								
		21 135	P76		5328	2300	1,22500								
							2,43000								
4211 4611		MME JEAN CHEVALIER (AURORE OUINET) 544 GOUIN STE DOROTHEE LAVAL H7X 1L8													
4212 4213 4214		MME RAOUL LABERGE (EUGENIE OUINET) MME ARTHUR JETTE (BERTHA OUINET) MME LEOPOLD ROGER (BLANCHE OUINET)													
5701 5702		DONAT MARTIN 7950 BL GOUIN E H1E 1B3													
4620		Propriété sujette à la surtaxe sur terrains vagues.													
1001	89171700	7970 BL GOUIN E						6023							
2002 2002		21 P135			8000	16200 17400	13,44000								
3001								2A	1 281	18800	11500	30300	Y R 1		

89174200

1F21

4201 M. Claude Sicard

4201 1960 bl. Guim. Est #1 HIE 1B3

2F21

4202 Mme Thérèse Gaudreault

4202 1960 bl. Guim. Est #1 HIE 1B3

AEK20

CERT.	EXP.
28-4-83	1-1-83

CODE	COMPTE	EMPLACEMENT - NOM, PROFESSION, RESIDENCE						CATEGORIE BÂTIMENT	SCOLAIRE		VALEUR EN DOLLARS			MUNICIPAL	REMARQUES
		DIV. CAD.	CADASTRE	SUBDIVISION	FRONT	PROFONDEUR	SUPERFICIE		TERR. P. C.	TERRAIN	BÂTISSE	TOTAL			
1001	89172300	7920-30	BL GOUIN E												
2002		21	P135		6000	13300	7,98000								
3001								2A	1	28%	11600	11400	23000		T R 1
4204		M EUGENE BRULOTTE						1F							
9604		7920	BL GOUIN E												
1001	89172400	7900	BL GOUIN E												
2002		21	136	1353	11330	12930	13,94400								
2002					11270	12200									
3001								2A	1	28%	16300	52400	68700		T R 1
4205		M SYLVAIN GENDRON						1F							
9605		7900	BL GOUIN E	RIV PRAIRIES											
1001	89172500	7630	BL GOUIN E												
2002		21	136	79	2600	10625	2,66100								
2002						9850									
2004		21	136	78	2600	9350	2,44700								
2005						8975									
2006		21	136	77	2600	8975	2,23700								
2006						8200									
2999							7,35500								
3001								2B	1	28%	12400	10200	23200		T R 1
4204		M GERARD FERRAGNE, SURINTENDANT						1F							
9604		11784	DRAPEAU MONTREAL	NORD											
7001															
1001	89173100	QUEST DE 7630	BL GOUIN EST												
2002		21	P136		13500	11410	13,00800								
2002					12550	8850									
3001								1B		28%	21500	500	22000		EG 204-3
4201		LA VILLE DE MONTRÉAL SERVICE DES IMMEUBLES						1F							
9601		275	NOTRE DAME E												
1001	89173200	7780	BL GOUIN E												
2002		21	137	1848	2000	12500	2,50000								
2004		21	137	1847	18000	12500	22,50000								
2006		21	137	1846	16000	12500	20,00000								

CODE	COMPTE	EMPLACEMENT - NOM, PROFESSION, RÉSIDENCE						CATEGORIE BÂTIMENT	SCOLAIRE		VALEUR EN DOLLARS			MUNICIPAL	REMARQUES	
		DIV. CAD.	CADASTRE	SUBDIVISION	FRONT	PROFONDEUR	SUPERFICIE		TERR.	P. C.	TERRAIN	BÂTISSE	TOTAL			
2999	89173200						45,00000									
3001								18	281	51000	166000	217000				
4201		CENTRE CHARISMATIQUE LE JOURDAIN INC														
4601		7780 BL GOUIN E N1E 183														
1001	89173500															
2002			21 137	P1175	9069	15010	13,75600									
2002					9278	15020										
3001								7A	1 281	18600		18600				
4201		M GILBERT DUPUIS, PROFESSEUR														
4601		7751 PL EDMOND HARDY N1E 3P7														
4202		M LOIS VAN BUSKIRK, PROFESSEUR														
4602		7751 PL EDMOND HARDY N1E 3P7														
7001		Propriété sujette à la surtaxe sur terrains vagues. 19 EME AVENUE														
1001	89173600															
2002			21 137	3	2500	10000	2,50000									
2009			21 137	2	2500	10000	2,50000									
2999							5,00000									
3001								18	282	8300	69700	73000				
4201		LES FRERES DE LA CHARITE														
4601		4950 CORONET N3V 1E1														
1001	89173800															
2002			21 137	4	2500	10000	2,50000									
2009			21 137	5	2500	10000	2,50000									
2999							5,00000									
3001								7A	2 281	8800		8800				
4201		LES FRERES DE LA CHARITE														
4601		4950 CORONET N3V 1E1														
7001		Propriété sujette à la surtaxe sur terrains vagues.														
1001	89174700															
2002			21 146	35	2500	9550	2,50800									
2002						10000										
3001								7A	1 281	4400		4400				

CERT.	EFF.
19-5-83	1-1-83

Même régime des exemptions

CODE	COMPTE	EMPLACEMENT - NOM, PROFESSION, RESIDENCE					CATEGORIE BÂTIMENT	SCOLAIRE		VALEUR EN DOLLARS			MUNICIPAL	REMARQUES
		DIV. CAD.	CADASTRE	SUBDIVISION	FRONT	PROFONDEUR		SUPERFICIE	TERR. P. C.	TERRAIN	BÂTISSE	TOTAL		
4202 4602 (6020) 7001	89174700	M ROGER DUFORT, GERANT 7720 BL GOUIN E NIE 183 Propriété sujette à la surtaxe sur terrains vagues. 18 EME AVENUE												
1001	89174800 A 77833	7700 BL GOUIN E					0019							
2002	11-7-83	21 140 316		10000	12100	20,40000								
2002	A-103178	21 140 317		9300	10800	7,46500								
2004	1-4-87			9650		17,94500								
2004														
2004														
3001							2A	1	281	21000 28100	75000 35200	56000 63000		
4212 4612		M ANDRE TETREAU, DIRECTEUR ADJOINT 7700 BL GOUIN E NIE 182												
1001	89174920	LOT BL GOUIN E												
2001	A-103179	21 140 367		5835	IRR	9,39000								
2001	30-9-85			6090	14700									
3001							7A	2	291	14700		14700		
4201 4601 (6020)		HAAS & CAVALIERE INC 6565 SOUL LEGER #109 MTL NORD NIE 648 Propriété sujette à la surtaxe sur terrains vagues.												
1001	89175010	7690-92 BL GOUIN E					0019							
2002		21 140		5500	12500	7,98000								
2002				5500	14700									
3001							2B	1	285	12300	9600	16900		
4201 4601		MR THEOPHILUS SUBACTUS BOX 2151 POST OFFICE BRAMALEA ONT L6T 3S4												
1001	89175050	7680 BL GOUIN E					0019							
2002		21 140 318		6540	13500	8,57000								
3001							2A	1	281	14100	50300	64400		
4211 4611		M THEOPHILUS SUBACTUS BOX 2151 BRAMALEA ONT L6T 3S4												
1001	89175060	LOT BL GOUIN												

CERT. P.C. R
29/11/83 11/11/83 26
Pte porteur au
1 #85628450

89174910

IFC

4201 H. Ronald Comtois

4601 8394 Talcy, J. S. Anjou HIK 189

CERT.	REF.
91065	009185

CODE	COMPTE	EMPLACEMENT - NOM, PROFESSION, RÉSIDENCE						CATEGORIE BÂTIMENT	SCOLAIRE		VALEUR EN DOLLARS			MUNICIPAL	REMARQUES	
		DIV. CAD.	CADASTRE	SUBDIVISION	FRONT	PROFONDEUR	SUPERFICIE		TERR. P. C.	TERRAIN	BÂTISSE	TOTAL				
2002 2002	89175060	21 140	377		1 RR 7831	13727 14177	10,60800									
3001								7A	1 281	17200		17200				
4202 4602 (620)		M REJEAN MELANCON 8591 JEROME LALEMENT N1E 324 Propriété sujette à la surtaxe sur terrains vagues.														
1001 2002 2002	89175200	7720 BL GOVIN E						(01)								
3001		21 140			7500	11000 11160	8,32500									
4204 4604 7001		M ROGER DUFORT, COMMERÇANT 7720 BL GOVIN E N1E 183 16 ÈME AVENUE														
1001 2002 2002	89175300	LOT BL GOVIN EST														
3001		21 191	P77		5500	8120 7990	9,43200									
4204 4604 (620)		M ROGER LEFEBVRE, RESTAURATEUR 11857 LANGUREUX MONTREAL NORD N16 547 Propriété sujette à la surtaxe sur terrains vagues.														
1001 2002 3001	89175400	LOT BL GOVIN E														
4202 4602 4206 4606 (620)		21 141	P78		5400	8000	9,32000									
1001 2002 2002 2004 2004 2999 3001	89175600	7642 BL GOVIN E														
		21 141	85		5400	14880 14250	7,85900									
		21 141	86		5500	14250 13610	7,66000									
							15,51900									
								96	2 281	25300 25200	58200 46500	83400 71700				

CHRT.	EPF.
19-11-82	1-1-82

CODE	COMPTE	EMPLACEMENT - NOM, PROFESSION, RÉSIDENCE.						CATEGORIE BÂTIMENT	SCOLAIRE		VALEUR EN DOLLARS			MUNICIPAL	REMARQUES	
		DIV. CAD.	CADASTRE	SUBDIVISION	FRONT	PROFONDEUR	SUPERFICIE		TERR. P. C.	TERRAIN	BÂTISSE	TOTAL				
4209	89175600	BEXACO CANADA LIMITED						CR								
5701		ATT SERVICE DES TAXES														
5702		90 WYNFORD DRIVE DON MILLS ONT M3C 1K5														
7001		15 EME AVENUE														
1001	89175700	7418 BL GOUIN E						(01)								
2002		21 141	243		5000	10900										
3001							28	1	281	10500	7100	17600	T N 1			
4201		M EMANUELE TORASINO						1F								
4601		3845 PRIEUR E MONTREAL NORD H1K 2M3														
4202		MME EMANUELA OLIVERI TORASINO						2F								
4602		3845 PRIEUR E MONTREAL NORD H1K 2M3														
1001	89175800	7600 BL GOUIN E						(01)								
2002		21 142	589		14600	10000										
3001							28	1	281	24500	66700	91200	T N 1			
4201		M GERARD JOYAL 7600 BL GOUIN E H1E 1A9 #1222 219(24-11-82) M						1F								
4601		5453 NORMANDIE MONTREAL NORD H1G 2L3														
4202		MME YVETTE LENOINE JOYAL						2F								
4602		5453 NORMANDIE MONTREAL NORD H1G 2L3														
		7600 BL GOUIN E H1E 1A9 #1222 219(24-11-82) M														
1001	89176400	7580 BL GOUIN E														
2002		21 142	3		7500	40400						30,30000				
2004		21 143	3		8100	40400						32,72400				
2999												63,02400				
3001							18		281	106200	276800	383000	E 11	204-8		
4204		FABRIQUE DE LA PAROISSE STE MARTHE						9F								
4604		7580 BL GOUIN E H1E 1A8														
6001		EGLISE														
1001	89176500	12550 140 AVENUE RIV PRAIRIES														
2002		21 142	4		7500	32500						25,35000				
2004		21 143	4		8100	32500						26,55000				
2999												52,00000				
3001							18		281	99100	364900	459000	E 11	204-13		

89170700

9FE1

4201 La Ville de Montréal - Service de la
gestion immobilière

4601 275 rue Notre-Dame Est H2Y 1C6

CRV	FF	RE
14104	20102	275

CODE	COMPTE	EMPLACEMENT - NOM, PROFESSION, RESIDENCE						CATEGORIE BÂTIMENT	SCOLAIRE		VALEUR EN DOLLARS			MUNICIPAL	REMARQUES
		DIV. CAD.	CADASTRE	SUBDIVISION	FRONT	PROFONDEUR	SUPERFICIE		TERR. P. C.	TERRAIN	BÂTISSÉ	TOTAL			
4201 4801 4202 4602	89176810	MR ZUBILLAGA E SEGURA 7560 BL GOUIN E HIE 1A8 MR MACOUZET Q SEGURA SARATOGA 390 LOMAS HIPPODROND 7 EX 10 D S MEXICO						1A 1A 1A 1A							
1001 2002 2002 3001	89176820	7550 LOT BL GOUIN E 21 196 5 5000 12916 6,12300 4915 12000													
4201 4601		CONSTRUCTION M L D LIMITEE 3535 DE ROUEN E HIE 1M2						CF							
5701 5702		ATT INDUSTRIES LAMBERT & FILS 3535 DE ROUEN E HIR 1M2 Propriété sujette à la surtaxe sur terrains vagues.													
1001 2002 2002 3001	89176830	LOT ARR BL GOUIN E 21 P196 9630 17968 15,29000 10000 16800													
4201 4601		CONSTRUCTION M L D LIMITEE 3535 DE ROUEN E HIE 1M2 8645-81 ^o (sur St. Michel), H12 244 F122-27/12/83 27/10/83						CF							
5701 5702		ATT INDUSTRIES LAMBERT & FILS 3535 DE ROUEN E HIR 1M2 8645-81 ^o (sur St. Michel), H12 244 F122-27/12/83 27/10/83													
1001 2002 2002 3001	89176900	LOT BLVD GOUIN EST 21 P196 4900 10800 4,90000													
4204 4605		M ROGER COTE, TYPOGRAPHE 7540 BL GOUIN E HIE 1A8 Propriété sujette à la surtaxe sur terrains vagues.						CF							
1001 2002 2002 2002 2002 2006 2999	89177000	7540 BL GOUIN E 21 196 1 1000 13200 1,31100 21 196 2 2200 13200 2,94800 21 196 3 2200 13600 3,03600 2200 14000 7,29500													
3001								2A	1 281	12000	21700	33700	T R	1	

CHIFFRE	REF.
31/10/83	17/83

89176820

2P51

4201 More Release Chart

4601 2610 Darling HW 284

GRAT.	SPC.
2-11-82	9-6-82

Biography, address & telephone numbers

1982-1983

1984-1985

1986-1987

1988-1989

1990-1991

1992-1993

1994-1995

1996-1997

1998-1999

2000-2001

2002-2003

2004-2005

2006-2007

2008-2009

2010-2011

2012-2013

2014-2015

2016-2017

2018-2019

2020-2021

2022-2023

2024-2025

2026-2027

2028-2029

2030-2031

2032-2033

2034-2035

2036-2037

2038-2039

2040-2041

2042-2043

2044-2045

2046-2047

2048-2049

2050-2051

2052-2053

2054-2055

2056-2057

2058-2059

2060-2061

2062-2063

2064-2065

2066-2067

2068-2069

2070-2071

2072-2073

2074-2075

2076-2077

2078-2079

2080-2081

2082-2083

2084-2085

2086-2087

2088-2089

2090-2091

2092-2093

2094-2095

4120

CODE	COMPTE	EMPLACEMENT - NOM, PROFESSION, RESIDENCE						CATEGORIE BATIMENT	SCOLAIRE		VALEUR EN DOLLARS			MUNICIPAL	REMARQUES
		DIV. CAD.	CADASTRE	SUBDIVISION	FRONT	PROFONDEUR	SUPERFICIE		TERR. P. C.	TERRAIN	BÂTISSE	TOTAL			
4204 4604	89177000	M ROGER COTE, TYPOGRAPHE													
		7540 BL GOUIN E N1E 1A8													
1001	89177200	7530-32 BL GOUIN E						1011							
2002		21 146	4		500	10000									
2004		21 149	1		1200	12900									
2006		21 149	2		4000	12030									
2006						12800									
2009		21 149	5		5200	10000									
2999						12,21500									
3001								28	1 288	17900	9300	27200	T P 1		
4201 4601		MME MICHELINE BOURDEAU						7F							
		7532 BL GOUIN E N1E 1A8													
4202 4602		MME THERESE CHOINIERE, BIBLIOTHECAIRE						7F							
		7532 BL GOUIN E N1E 1A8													
5701 5702		AIT. PRET HYPOTHECAIRE MINROSS													
		C P 8003 SUCC A MONTRÉAL N3C 382													
1001	89177300	7520 BL GOUIN E						1011							
2002		21 149	3		4400	11900									
2002						12030									
2004		21 150	443		600										
2999						71300									
						5,97700									
3001								2A	1 288	10800	45600	76400	T P 1		
4202 4602		M MARIO DI GIROLAMO, PEINTRE						1F							
		7520 BL GOUIN E N1E 1A8													
4203 4603		MME MARIA FORTE						2F							
		7520 BL GOUIN E N1E 1A8													
1001	89177500	LOT ARR. BLVD GOUIN EST													
2002		21 149	4		4000	10000									
2004		21 150	446		600	10000									
2999															
						4,80000									
3001								7A	1 288	5000		5000	T VV 1		
4203 4603		M MARIO DI GIROLAMO, PEINTRE						1F							
		7520 BL GOUIN E N1E 1A8													
4204 4604		MME MARIA FORTE						2F							
		7520 BL GOUIN E N1E 1A8													
1001	89177700	7510 BL GOUIN E						1011							

Propriété sujette à la surtaxe sur terrains vagues.

CODE	COMPTE	EMPLACEMENT - NOM, PROFESSION, RESIDENCE						CATEGORIE BÂTIMENT	SCOLAIRE		VALEUR EN DOLLARS			MUNICIPAL	REMARQUES
		DIV. CAD.	CADASTRE	SUBDIVISION	FRONT	PROFONDEUR	SUPERFICIE		TERR. P. C.	TERRAIN	BÂTISSE	TOTAL			
2002 2002	89177700	21 150	494		5600	11690 11870	6,58200								
3001								2A	1 281	12000	16800	28800	1	1	
4201 4601		M JULIEN GAUTHIER, MECANICIEN 7510 BL GOUIN E NIE 1A8													
1001	89177800	7512 BL GOUIN E						6013							
2002 2002		21 150	497		5600	10000	5,60000								
3001								2A	1 281	5600	15300	20900	1	1	
4201 4601		M ROBERT BLAIS 7512 BL GOUIN E NIE 1A8													
1001	89177900	7500 BL GOUIN E						6013							
2002 2002		21 150	495		5200 5160	11430 11640	5,98700								
3001								2A	1 281	11000	12200	23200	1	1	
4201 4601		M ANDRE E MAUGILE 7889 AUGUSTE PICARD NIE 1A2 12355 55 ^e AVENUE RIV. PRAIRIES NIE 2K7 F1222 8893(6-12-82)MC													
1001	89178000	LOT ARR. BLVD GOUIN EST													
2002 2002		21 150	496		5160	10000	5,17000								
3001								7A	1 281	4400		4400	1	1	
4201 4601		M ANDRE E MAUGILE 7889 AUGUSTE PICARD NIE 1A2 Propriété surélevée à la surface sur terrains vagues.													
1001	89178100	LOT BLVD GOUIN EST													
2002 2002		21 150	499		6600	12360 11340	7,49100								
3001								6B	281	1		5 600	209-3		
4201 4601		LA VILLE DE MONTREAL (SERVICE DES IMMEUBLES) 275 NOTRE-DAME E. N2Y 1C6													
7001		11 ERE AVENUE													
1001	89178205	LOT BL GOUIN													

CODE	COMPTE	EMPLACEMENT - NOM, PROFESSION, RÉSIDENCE					SUPERFICIE	CATEGORIE BÂTIMENT	SCOLAIRE		VALEUR EN DOLLARS			MUNICIPAL	REMARQUES			
		DIV. CAD.	CAASTRE	SUBDIVISION	FRONT	PROFONDEUR			TERR. P. C.	TERRAIN	BÂTISSSE	TOTAL						
2002 2002 2004 2004 2999	89178205	21 153	269	5400	10700	5,68300												
3001				5360	10430													
4201 4601 4202 4602 4600		21 153	270	5400	10430	5,55900												
					10160													
						11,21200												
3001							7A	1	281	19300			19300	T W				
4201 4601 4202 4602 4600		M FRANCESCO MORROKE, JOURNALIER 9338 2E AVENUE H1Z 2Y1																
		MME FRANCESCO MORROKE (ANGELINA CHIAPPATO) 9338 2E AVENUE H1Z 2Y1																
		Propriété sujette à la surtaxe sur terrains vagues.																
1001	89178210	7452-58 BOUL GOUIN						6021										
2002 2002 2004 2004 2999		21 153	271	5500	10160	5,51100												
					9880													
		21 153	272	5500	9880	5,35700												
					9600													
						10,86800												
3001							20	1	281	19000	110200		137200	T W				
4201 4601 4202 4602 4600		M ANTONIO PARENTE, MENUISIER 7458 BL GOUIN E H1E 1A8																
		MME ANTONIO PARENTE (MARIA PONTILLO) 7458 BL GOUIN E H1E 1A8																
1001	89178700	7430 BL GOUIN E						4018										
2002		21 153		5000	10000	5,00000												
3001							2A	1	281	10000	23800		33800	T W 1				
4204 4604		MME MAURICE LACOMBE 7430 BL GOUIN E H1E 1A6																
1001	89178800	7420 BL GOUIN E						6019										
2002		21 153		5000	10000	5,00000												
3001							2A	1	281	10000	32500		42500	T W 1				
4204 4604		M RENE ROCHON, POLICIER 7420 BL GOUIN E H1E 1A6																
1001	89178805	7412-16 BL GOUIN E						6019										
2002 2002		21 159	106	6164	10000	6,31800												
				4159	10687													
3001							2C	1	281	12400	81700		94100	T W 1				

CODE	COMPTE	EMPLACEMENT - NOM, PROFESSION, RESIDENCE						CATEGORIE BÂTIMENT	SCOLAIRE		VALEUR EN DOLLARS			MUNICIPAL	REMARQUES
		DIV. CAD.	CADASTRE	SUBDIVISION	FRONT	PROFONDEUR	SUPERFICIE		TERR. P. C.	TERRAIN	BÂTISSE	TOTAL			
9202 9602 9203 9603 9204 9604	89178005	Mlle CLAIRE PAPILLON 7419 BL GOUIN E H1E 1A6													
1001	89178010	7410 BL GOUIN E													
2002		21 154	105	IRR	10667	3,72500									
2002				6221	11346										
2004 2999		21 155		3523	8632	3,03600									
2999						4,76100									
3001								2A	1 201	13500	59300	72800	T R 1		
9202 9602		M AGOSTINO DORAZIO 7410 BL GOUIN E H1E 1A6													
1001	89178015	7400 BL GOUIN E													
2002		21 154	104	6150	11346	7,17800									
2002				6221	12025										
3001								2A	1 201	13100	78700	91800	T R 1		
9202 9602		M UMBERTO DE BIASE 7400 BL GOUIN E H1E 1A3													
1001	89179450	7380 BL GOUIN E													
2002		21 P154		IRR	29015	43,14100									
2002				21557	IRR										
2004		21 154		4796	9592	4,60000									
2006		21 P154		200	13249	13200									
2006				IRR	13200										
2999						47,87300									
3001								2A	1 201	56400	72700	129100	T R 1		
9201 9601		Mlle SUZANNE RODRIGUE 7380 BL GOUIN E H1E 1A6													
1001	89179500	7360-64 BL GOUIN E													
2002		21 154	1	5240	10000	5,39300									
2002				5000	13200										
3001								2A	1 201	9000	35000	44000	T R 1		

CODE	COMPTE	EMPLACEMENT - NOM, PROFESSION, RESIDENCE						CATEGORIE BÂTIMENT	SCOLAIRE		VALEUR EN DOLLARS			MUNICIPAL	REMARQUES
		DIV. CAD.	CADASTRE	SUBDIVISION	FRONT	PROFONDEUR	SUPERFICIE		TERR.	P. C.	TERRAIN	BÂTISSE	TOTAL		
4205 4605	89179500	MME AUGUSTIN GINGRAS (BERTINE L AUBERT)													
		7360 BL GOUIN E N1E 1A6													
1001	89179550	LOT ARR BL GOUIN E													
2002		21 P159			20000	9900	19,80000								
3001									6B	ZB1	19800		19800	E00	204-3
4201 4601		LA VILLE DE MONTREAL SERVICE DES IMMEUBLES													
		275 NOTRE DAME E N27 1C6													
1001	89180100	LOT ARR BL GOUIN E													
2002	B-107309 24-11-83	21 P159			ERR	IRR	36,95500								
3001									7A	1 200	31000		31000	TVB	à partir au dem. pub.
4211		MR ALFRED BUHLER, ADVOCATE													
5701 5702 6650		ATT ZALMEN GUREWICH 5565 COTE DE LIESSE V ST LAURENT N4P 1A1 5150 Rue Donald x 201, Cote St-Louis N3X 2V2 Propriété sujette à la surtaxe sur terrains vagues.													
1001	89180500	LOT ARR BL GOUIN E													
2004 2004		21 P159			9403	33355	22,95700								
3001					IRR	IRR			7A	1 200	17200		17200	TVB	1
4203 4603		M PASQUALE TORTORICI, CONTRACTEUR													
4204 4604		7249 BLONDIN ST LEONARD N1S 2C2													
4205 4605		M GIUSEPPE BORSELLINO, CONTRACTEUR													
		6389 VAL MARIE ST LEONARD N1P 3A3													
		M GIACOMO BORSELLINO, CONTRACTEUR													
		7125 CANNES ST LEONARD N1S 2P9													
8301 6650		RESERVE AUX FINS DE PARC POUR 2 ANS EFF 12-12-77 Propriété sujette à la surtaxe sur terrains vagues.													
1001	89180610 A-90359 83.03.14	7350 BL GOUIN E													
2002 4002		21 P159 90			5312 5630	11300 11417	5,91100								
3001									2A	2 200	10900	71900	82800	TVB	1
4201 4601		96025 CANADA LITE. VERSO 4681 DE CASTILLE NTL NORD N1G 3B5													
1001	89180620	7340 BL GOUIN E													

89150610

-FBI

4201 M. Egoche Larrouy

~~4601 11485 Raschinsky NIE 222~~

2 FBI

4202 Mrs FELIPA Lopez

4602 11485 LAVALINIERE NIE 222

CERT.	EXP.
11-1-82	14-1-82

CERT.	EXP.
11-1-82	14-1-82

УИИПГЕ

CERT.	EXP.

CODE	COMPTE	EMPLACEMENT - NOM, PROFESSION, RESIDENCE						CATEGORIE BÂTIMENT	SCOLAIRE		VALEUR EN DOLLARS			MUNICIPAL	REMARQUES	
		DIV. CAD.	CADASTRE	SUBDIVISION	FRONT	PROFONDEUR	SUPERFICIE		TERR. P. C.	TERRAIN	BÂTISSE	TOTAL				
2002 2002	89180620 A. 97760 6-6-83	21	159	39	5377 5381	11417 11437	5,82800									
3001								2A	2	281	10700	65800	76500	T R		
4201 4601		96825 CANADA LYEE 4801 DE CASTILLE HTL NORD HIG 395														
1001	89180630	21	159	38	5377 5381	11437 11457	5,83900									
2002 2002																
3001								2A	1	281	10700	65800	76500	T R		
4201 4601		M AGOSTINO CASTELLI 7330 BL GOUIN E HIE 1A6														
4202 4602		MME AGOSTINO CASTELLI (TERESA PEDICELLI) 7330 BL GOUIN E HIE 1A6														
1001	89180640	21	159	37	4652 5381	11957 12000	5,96800									
2002 2002																
3001								2A	2	281	10900	65800	76700	T R		
4201 4601		M VINCENTO VIGORITO 7320 BL GOUIN E HIE 1A6														
4202 4602		M GIOVANNI VIGORITO 7320 BL GOUIN E HIE 1A6														
1001	89180700	21	160	14	2500	10700	2,66500									
2002 2002																
2004																
2004																
2006																
2006																
2999																
3001								2C	1	281	16200	23400	39600	T R 1		
4201 4601		M ANGELO MANGANIELLO, PLOMBIER 7300 BL GOUIN E HIE 1A6														
7001		6 ERE AVENUE														
1001	89181020	21	160	15	2500	10620	2,64500									
2002 2002																
2004																
2004																
2006																
2006																
2999																
1001	89181020	21	160	16	3000	10540	3,15000									
2002 2002																
2004																
2004																
2006																
2006																
2999																
1001	89181020	21	160	16	3000	10540	3,15000									
2002 2002																
2004																
2004																
2006																
2006																
2999																

89150620.

1951

4201 Mr. Boston Adajian

4401 73 St. Louis J. H.E. 196.

CEST	EFF
14/1/59	16/1/59

CODE	COMPTE	EMPLACEMENT - NOM, PROFESSION, RESIDENCE						CATEGORIE BÂTIMENT	SCOLAIRE		VALEUR EN DOLLARS			MUNICIPAL	REMARQUES	
		DIV. CAD.	CADASTRE	SUBDIVISION	FRONT	PROFONDEUR	SUPERFICIE		TERR. P. C.	TERRAIN	BÂTISSSE	TOTAL				
2002 2002 2004 2004 2999	69181020	21 160	42		3000	10340 10260	3,09000									
3001		21 160	P43		2000	10260 10200	2,04400 5,13400									
4201 4601		M ALFRED BOSSE, ADM 7276 BL GOUIN E MIE 1A5														
1001	89181220	21 160	P43		500	10200 10180	51100									
2002 2002 2004 2004 2006 2006 2999		21 160	45		2500	10180 10100	2,55500									
3001		21 160	45		2500	10180 10020	2,55500 5,62100									
4201 4601		MME ALYRE LEBLANC (THERESE CHARBONNEAU) 7280 BL GOUIN E MIE 1A5														
1001	89181400	21 160	46		2500	10020 9990	2,49500									
2002 2002 2004 2004 2999		21 160	47		3000	9990 9860	2,97000									
3001							5,46500									
4201 4601		MME GILLES VALIQUETTE (CALINE BOSSE) 7276 BL GOUIN E MIE 1A5														
7001		S ENE AVENUE														
1001	89181600 A-87962 76-1-85	21 160	95		3000	9740 9660	2,91000									
2002 2002 2004 2999		21 160	P96		1500	9660	1,44000									
3001							4,35000									
4202 4602		M YVAN GOUDREAU 7240 BL GOUIN E MIE 1A3														

VERSO

89181600

1FE1

4201 M. Francis Poirier

4401 7060 pl. Louis L. HIE 1A3

2FE1

AFMDD

4202 Mme Josée Roy - Poirier

F. 222-2600 MR. 3/05/43

SERT.	EFF.
31/3/43	03/11/43

CODE	COMPTE	EMPLACEMENT - NOM, PROFESSION, RÉSIDENCE					SUPERFICIE	CATEGORIE BÂTIMENT	SCOLAIRE		VALEUR EN DOLLARS			MUNICIPAL	REMARQUES
		DIV. CAD.	CADASTRE	SUBDIVISION	FRONT	PROFONDEUR			TERR	P. C.	TERRAIN	BÂTISSE	TOTAL		
1001	89181800	LOT BL GOUIN													
2002		21 160	PS6		1000	1,00000									
2004		21 160	97		2500	2,38500									
2999						3,38500									
3001															
4204		MME CECILE RINFRET													
4604		2045 LAURIER E H2M 180													
4650		Propriété sujette à la surtaxe sur terrains vagues.													
1001	89181900	7232-28 BL GOUIN E													
2002		21 P161			6900	8,32000									
3001															
4201		M REAL SOREL, PLATRIER													
4601		7232 BL GOUIN E H1E 1A3													
1001	89182005	LOT ARR BL GOUIN E													
2002		21 P161			IRR	IRR									
3001															
4211		PROVINCE DE QUÉBEC MINS DE LA VOIRIE													
4611		255 BL CREHAZIE E 8600 H2M 1L5													
1001	89182006	LOT BL GOUIN E													
2002		21 P161			8170	IRR									
3001															
4201		M ANDRE GOUIN, CONTRACTEUR													
4601		11390 4E AVENUE RIV PRAIRIES H1E 3A6													
4202		M ANDRE QUENNEVILLE, CONTRACTEUR													
4602		10756 PL NOISAN MONTREAL NGRD H1G 4M4													
4650		Propriété sujette à la surtaxe sur terrains vagues.													
1001	89182008	LOT BL NAURICE DUPLESSIS													
2002		21 162	406		22750	10540									
2002					IRR	10550									
3001															
4201		A QUENNEVILLE CONSTRUCTION LIMITEE													
4601		11390 4E AVENUE H1E 3A6													
4650		Propriété sujette à la surtaxe sur terrains vagues.													

ERT.	E
16-1-82	1-1-82

R 224

CODE	COMPTE	EMPLACEMENT - NOM, PROFESSION, RESIDENCE						CATEGORIE BÂTIMENT	SCOLAIRE		VALEUR EN DOLLARS			MUNICIPAL	REMARQUES	
		DIV. CAD.	CADASTRE	SUBDIVISION	FRONT	PROFONDEUR	SUPERFICIE		TERR.	TERR.	TERRAIN	BÂTISSE	TOTAL			
1001	89182009	7230-40	MAURICE DUPLESSIS													
2002		21 161	125	14500	10350	16,32300										
2002				14363	12140											
3001								5C	1	281	29900	180900	210300	T C 1		
4201		M ANDRE GOVIN, CONTRACTEUR														
4601		5631 MAURICE DUPLESSIS MONTREAL NORD HIG 128														
1001	89182010	LOT BL GOVIN E														
2002		21 P161		13600	64500	89,15700										
2002				14100	65200											
3001								6A	281		67100		67100	E03 204-1		
4201		PROVINCE DE QUEBEC MINS DE LA VOIRIE														
4601		255 BL CREMAZIE E #800 H2M 115														
1001	89182050	LOT ARR BL GOVIN E														
2002		21 P162		IRR	IRR	59,61100										
3001								6A	281		28000		28000	E03 204-1		
4203		PROVINCE DE QUEBEC MINS DE LA VOIRIE														
4603		255 BL CREMAZIE E #800 H2M 115														
1001	89182100	LOT BL GOVIN E														
2002		21 162	P2	IRR	IRR	48300										
2004		21 162	P1	IRR	IRR	30400										
2999						78700										
3001								6B	281					E04 204-1		
4204		PROVINCE DE QUEBEC MINS DE LA VOIRIE														
4604		255 BL CREMAZIE E #800 H2M 115														
1001	89182220	LOT BL GOVIN E														
2002		21 162	P2	IRR	IRR	2,03100										
2004		21 162	P1	IRR	IRR	2,01700										
2999						4,04800										
3001								6B	201		7300		7300	E04 204-1		
4213		PROVINCE DE QUEBEC MINS DE LA VOIRIE														
4613		255 BL CREMAZIE E #800 H2M 115														

CODE	COMPTE	EMPLACEMENT - NOM, PROFESSION, RÉSIDENCE						CATEGORIE BÂTIMENT	SCOLAIRE		VALEUR EN DOLLARS			MUNICIPAL #	REMARQUES	
		DIV. CAD	CADASTRE	SUBDIVISION	FRONT	PROFONDEUR	SUPERFICIE		TERR. P. C.	TERRAIN	BÂTISSE	TOTAL				
1001	89182300		LOT BL GOUIN E													
2002		21 162	P3		IRR	IRR	64700									
3001								68	281					ED4	204-1	
4204		PROVINCE DE QUEBEC MINS DE LA VOIRIE						9F								
4604		255 BL CREMAZIE E 8800 H2M ILS														
1001	89182320		LOT BL GOUIN E													
2002		21 162	P3		IRR	IRR	1,85300									
3001								68	281	3300		3300	ED4	204-1		
4213		PROVINCE DE QUEBEC MINS DE LA VOIRIE						9F								
4613		255 BL CREMAZIE E 8800 H2M ILS														
1001	89182360		LOT BL GOUIN E													
2002		21 162	P4		IRR	IRR	1,68900									
2004		21 162	P5		IRR	IRR	1,52500									
2999							3,21400									
3001								68	281	5000		5000	ED4	204-1		
4213		PROVINCE DE QUEBEC MINS DE LA VOIRIE						9F								
4613		255 BL CREMAZIE E 8800 H2M ILS														
1001	89182400		LOT BL GOUIN E													
2002		21 162	P4		IRR	IRR	81100									
2004		21 162	P5		IRR	IRR	97500									
2999							1,78600									
3001								68	281					ED4	204-1	
4204		PROVINCE DE QUEBEC MINS DE LA VOIRIE						9F								
4604		255 BL CREMAZIE E 8800 H2M ILS														
7001		4E AVENUE														
1001	89182600		LOT BL GOUIN E													
2002		21 162	P14		IRR	IRR	1,57100									
2004		21 162	P15		IRR	IRR	1,73300									
2999							3,30400									
3001								68	281					ED4	204-1	

CODE	COMPTE	EMPLACEMENT - NOM, PROFESSION, RESIDENCE						CATEGORIE BÂTIMENT	SCOLAIRE		VALEUR EN DOLLARS			MUNICIPAL	REMARQUES	
		DIV. CAD.	CADASTRE	SUBDIVISION	FRONT	PROFONDEUR	SUPERFICIE		TERR. P.	TERR. C.	TERRAIN	BÂTISSE	TOTAL			
4204 4604	89182600	PROVINCE DE QUEBEC MINS DE LA VOIRIE 255 BL CREMAZIE E #800 H2M 1L5						92								
1001	89182650	LOT 9L GOUIN E														
2002		21 162	P14		IRR	IRR	92900									
2009		21 162	P15		IRR	IRR	76700									
2004		21 162	P16		IRR	IRR	34900									
2999							2,04500									
3001								6B	281	3700		3700	E04	204-1		
4213 4613		PROVINCE DE QUEBEC MINS DE LA VOIRIE 255 BL CREMAZIE E #800 H2M 1L5						92								
1001	89182800	LOT 9L GOUIN E														
2002		21 162	17		2500	10000	2,50000									
2009		21 162	P16		IRR	IRR	2,15100									
2999							4,65100									
3001								6B	281				E04	204-1		
4204 4604		PROVINCE DE QUEBEC MINS DE LA VOIRIE 255 BL CREMAZIE E #800 H2M 1L5						92								
7001		3E AVENUE														
1001	89182810	LOT 9L GOUIN E														
2002		21 P164			IRR	IRR	70,91000									
3001								6B	281	51100		51100	E04	204-1		
4211 4611		PROVINCE DE QUEBEC MINS DE LA VOIRIE 255 BL CREMAZIE E #800 H2M 1L5						92								
1001	89183100	LOT 9L GOUIN E														
2002		21 P164			28730	3,73550	990,11700									
2002					25000	3,73670										
3001								6B	281	792000		792000	E04	204-1		
4204 4604		PROVINCE DE QUEBEC MINS DE LA VOIRIE 255 BL CREMAZIE E #800 H2M 1L5						92								
1001	89183200	LOT 9L GOUIN E														

CODE	COMPTE	EMPLACEMENT - NOM, PROFESSION, RÉSIDENCE						CATEGORIE BÂTIMENT	SCOLAIRE		VALEUR EN DOLLARS				MUNICIPAL	REMARQUES
		DIV. CAD.	CADASTRE	SUBDIVISION	FRONT	PROFONDEUR	SUPERFICIE		TERR. P. C.	TERRAIN	BÂTISSE	TOTAL				
2002 2004 2999	89183200		21 P164		IRR	IRR	269,22000									
			21 P164		IRR	IRR	366,77600									
							635,99600									
3001								6B	2B1	458000		458000	E04	204-1		
4204 4604																
1001	89183201		LOT BL GOUIN E													
2002 2004 2999			21 P164		IRR	IRR	258,55100									
			21 P164		IRR	IRR	80,86100									
							338,41200									
3001								6B	2B1	249000		249000	E04	204-1		
4201 4601																
1001	89183203		LOT ARR BL GOUIN E													
2002			21 P164		IRR	IRR	89,90200									
3001								6B	2B1	69700		69700	E04	204-1		
4212 4612																
1001	89183210		LOT BL GOUIN E													
2002 2002			21 P164		11200	IRR 12550	13,92200									
3001								6B	2B1	25100		25100	E04	204-1		
4204 4604																
1001	89183250		LOT BL GOUIN E													
2002 2002 2004 2004 2999			21 165	979	3465	9600	3,76000									
					4100	10030										
			21 165	112-1	135	9600	6500									
					IRR											
							3,84500									
3001								7A	1 2B1	7700		7700	E04	204-1		

CODE	COMPTE	EMPLACEMENT - NOM, PROFESSION, RÉSIDENCE						CATEGORIE BÂTIMENT	SCOLAIRE		VALEUR EN DOLLARS			MUNICIPAL	REMARQUES	
		DIV. CAD.	CADASTRE	SUBDIVISION	FRONT	PROFONDEUR	SUPERFICIE		P.	C.	TERRAIN	BÂTISSE	TOTAL			
1001	89183250	LOT BL. GOUIN E.														
2002		21	P165		IRR.	IRR.	891 991.00									
2002					780.68	1189.20										
2004		21	P170		579.17	1189.20	677 386.00									
2004					IRR.	1185.96										
2999							1 569 367.00									
3001								6B	2B1	1657100		1657100	E 06	204-3		
4201		La Ville de Montréal-Service de la Gestion Immobilière														
4601		275, Notre-Dame E. H2Y 1C6														

EST.	EFF.	
193/8/98/83	375	

Prov. 89428302

204-3

Page 842A

CODE	COMPTE	EMPLACEMENT - NOM, PROFESSION, RÉSIDENCE					CATEGORIE BÂTIMENT	SCOLAIRE		VALEUR EN DOLLARS			MUNICIPAL	REMARQUES
		DIV. CAD.	CADASTRE	SUBDIVISION	FRONT	PROFONDEUR		SUPERFICIE	TERR. P. C.	TERRAIN	BÂTISSE	TOTAL		
4203 4603 4620	89183300	M GEORGES HEBERT, MEDECIN 7110 BL GOUIN E NIE 1A3 Propriété sujette à la surtaxe sur terrains vagues.												
1001	89183400	7110 BL GOUIN E					(01)							
2002		21 165	981		3390						4,02400			
2004		21 165	113-1		985	11090					83200			
2006		21 165	980		4850	10904					5,07600			
2999											9,90200			
3001							2A	2 281	19000	28500	47500			
4203 4603		M GEORGES HEBERT, MEDECIN 7110 BL GOUIN E NIE 1A3 F1222 * 2310 (0-1-23)												
1001	89183710	LOT BL GOUIN E												
2002		21 P165			IRR	IRR					3,54400			
3001							6B	281	6900		6900		204-1	
4204 4604		PROVINCE DE QUEBEC MINS DE LA VOIRIE 255 BL CREMAZIE E #800 H2M 1LS												
7001		LIMITES OUEST												
7002		1ERE RUE COTE NORD												
7003		INTERSECTION 162-13												
7004		TRAVERSEZ 162-19 COTE SUD												
1001	89186200	LOT BL GOUIN E												
2002		21 162	6		2180	13200					2,87100			
2002					2170									
2004		21 162	7		2170	13200					2,86400			
2999											5,73500			
3001							7A	2 281	5700		5700			
4204 4604 4205 4605		MR ROBERTO TASSONI, REALTOR 8283 LOUIS XIV ST LEONARD N1R 362 CANADIAN FOUR SEASONS DEVELOPMENT LTD 4521 PARK AV H2V 4E4												
5701		ATT 4999 STE CATHERINE O #202 WESTMOUNT H3Z 1Y3												
7001		4 ERE AVENUE												
7002		10 ERE AVENUE												
7003		11 ERE AVENUE												
7004		24 ERE AVENUE												
1001	09186500	LOT BL GOUIN E												

CERT. EST. 220
29/10/82 11/1/83
Porté sur:
75209900

ANNULÉ

ANNULÉ

ANNULÉ

CODE	COMPTE	EMPLACEMENT - NOM, PROFESSION, RÉSIDENCE						CATEGORIE BÂTIMENT	SCOLAIRE		VALEUR EN DOLLARS			MUNICIPAL	REMARQUES	
		DIV. CAD.	CADASTRE	SUBDIVISION	FRONT	PROFONDEUR	SUPERFICIE		TERR. P. C.	TERRAIN	BÂTISSE	TOTAL				
2002	89184500	21 162	P128	R	6000	IRR	85100									
2004		21 162	P13	R	6000	IRR	3,36200									
2005		21 162	P19	R	6000	IRR	2,82300									
2008		21 162	P107	R	5000	25760	1,28870									
2010		21 162	P41	R	5000	IRR	3,09900									
2012		21 162	P62	R	6000	IRR	5,10100									
2014		21 162	P84	R	5000	IRR	6,01900									
2999							34,14200									
3001								6B	281	1				1 000	204-1	
4204		PROVINCE DE QUEBEC MINS DE LA VOIRIE														
4604		255 BL CREMAZIE E 4800 N2M 1L5														
7001		DEBUT DE 1E RUE RIV PRAIRIES														
1001	89186506	7995 1E RUE RIV PRAIRIES														
2002		21 135	P20		6013	IRR	5,50500									
2002					5684	9000										
3001								2A	1 281	11000	37400	48400	1 000	1		
4212		M ALBERT GAGNON, GERANT														
4612		7995 1ERE RUE RIV PRAIRIES MIE 162														
1001	89186510	7985 1E RUE RIV PRAIRIES														
2002		21 135	19		6000	9000	5,90000									
3001								2A	1 281	10800	34400	45200	1 000	1		
4201		<i>Flourette Turcotte-Wardell</i>														
4601		MME RONALD EDWARD BARDELL (FLEURETTE TURCOTTE)														
		7985 1E RUE MIE 162														
1001	89186515	7975 1E RUE RIV PRAIRIES														
2002	A-103180 13-9-83	21 135	18		6000	9000	5,40000									
3001								2A	1 281	10800	40400	51200	1 000	1		
4211		M GERALD LEBLANC, REPRESENTANT														
4611		7975 1ERE RUE RIV PRAIRIES MIE 162														
4612		<i>Mlle Jacqueline Tessier</i>														
4612		7985 1ERE RUE RIV PRAIRIES MIE 162														
1001	89186520	7965 1E RUE RIV PRAIRIES														
2002		21 135	17		6000	9000	5,40000									
3001								2A	1 281	10800	37800	48600	1 000	1		

CODE	COMPTE	EMPLACEMENT - NOM, PROFESSION, RESIDENCE						CATEGORIE BÂTIMENT	SCOLAIRE		VALEUR EN DOLLARS			MUNICIPAL	REMARQUES
		DIV. CAD.	CADASTRE	SUBDIVISION	FRONT	PROFONDEUR	SUPERFICIE		TERR. P. C.	TERRAIN	BÂTISSE	TOTAL			
4209 4609	89186520	M CHARLES EDUARD VAILLANCOURT, CHAUFFEUR 7965 1ERE RUE RIV PRAIRIES NIE 162													
1001	89186525	7955 1E RUE RIV PRAIRIES						(09)							
2002		21 135 16			6000	9000	5,90000								
3001								2A	1 288	10800	51100	61900	T 2 1		
4201 4601		M LORRAIN LAVOIE, POLICIER 7965 1E RUE RIV PRAIRIES NIE 162													
1001	89186530	7945 1E RUE RIV PRAIRIES						(09)							
2002		21 135 15			6000	9000	5,90000								
3001								2A	1 288	10800	48000	58800	T 2 1		
4211 4611		M JEAN PIERRE CORBEIL, VICE PRESIDENT 7945 1ERE RUE RIV PRAIRIES NIE 162													
1001	89186535	7935 1E RUE RIV PRAIRIES						(09)							
2002		21 135 P14					1,95000								
3001								2A	1 288	9900	47300	57200	T 2 1		
4201 4601		M DOMENICO MACRI 7935 1E RUE RIV PRAIRIES NIE 162													
1001	89186540	LOT 1E RUE RIV PRAIRIES													
2002		21 135 P14			880	9000	36000								
2002					800										
2004		21 136 1190			700	9000	99000								
2004					1500	9000									
2999							1,35000								
3001								6B	288	3200		3200	600	204-3	
4204 4604		LA VILLE DE MONTRÉAL (SERVICE DES IMMEUBLES) 275 NOTRE-DAME, E. N2Y 1C6													
6001		FERS PUBLIQUES													
1001	89186608	7925 1E RUE RIV PRAIRIES						(09)							
2002		21 136 1189			3500	10010	5,67900								
2002					9520	9000									

SERVICE D'ÉVALUATION

CODE	COMPTE	EMPLACEMENT - NOM, PROFESSION, RÉSIDENCE						C	C	C	C	C	C	C	C	C	C	REMARQUES	
		DIV. CAD.	CADASTRE	SUBDIVISION	FRONT	PROFONDEUR	SUPERFICIE												CATÉGORIE BÂTIMENT
3001	89186608																		
4202		M MAURICE MATHIEU, REPRESENTANT																	
4602		7925 1E RUE RIV PRAIRIES																	
1001	89186609																		
2002		21 136	1188		3970	9000	6,25900												
2002					IRR	10000													
3001																			
4202		M BENOIT GENORON, ESTIMATEUR																	
4602		7915 1ERE RUE RIV PRAIRIES																	
1001	89186610																		
2002		21 136	1187		5500	9000	4,95000												
3001																			
4212		M MARCEL CHARPAGNE, POMPIER																	
4612		7905 1ERE RUE RIV PRAIRIES																	
1001	89186611																		
2002		21 136	1186		4000	9480	4,95000												
2002					7000	9000													
2003		21 136	1180		IRR	IRR	58500												
2999							5,53500												
3001																			
4211		M BERNARD MILCITE, PHARMACIEN																	
4611		7901 1ERE RUE RIV PRAIRIES																	
7001		TRAVERSEZ COTE SUD																	
1001	89186612																		
2002		21 135	25		IRR	IRR	1,03400												
2004		21 136	1192		5000	9070	3,97400												
2009					3290	IRR													
2999							5,00800												
3001																			
4211		MME ROBERT POMERLEAU ELISE VAILLANT																	
4611		7930 1ERE RUE RIV PRAIRIES																	

CODE	COMPTE	EMPLACEMENT - NOM, PROFESSION, RESIDENCE					CATEGORIE BÂTIMENT	SCOLAIRE		VALEUR EN DOLLARS			MUNICIPAL	REMARQUES	
		DIV. CAD.	CADASTRE	SUBDIVISION	FRONT	PROFONDEUR		SUPERFICIE	TERR. P. C.	TERRAIN	BÂTISSE	TOTAL			
3001	87186617														
4204		M													
4604															
1002	87186618														
2002			21 135	32		IRR				13500	44900	58400			
2002						4760	9430								
3001															
4201		Mme													
4601		M													
7001															
1001	87187000														
2002			21 96	836		2600	9500								
2004			21 96	837		2600	9500								
2999															
3001															
4201															
4601															
1001	87187200														
2001			21 96	838		2600	9500								
2002			21 96	839		2700	9500								
2999															
3001															
4201		M													
4601															
4202		MME													
4602															
7001															
7002															
1001	87188600														
2002			21 15	91		2800	8800								
2001															

CERT.	EFF.
24-11-81	28-4-82

CODE	COMPTE	EMPLACEMENT - NOM, PROFESSION, RESIDENCE						CATEGORIE BÂTIMENT	SCOLAIRE		VALEUR EN DOLLARS			MUNICIPAL	REMARQUES
		DIV CAD.	CADASTRE	SUBDIVISION	FRONT	PROFONDEUR	SUPERFICIE		TERR.	TERR. P. C.	TERRAIN	BÂTISSE	TOTAL		
4204 4604 W20	89188600	MR FORLINI LODOVICO 8928 25E AVENUE ST MICHEL N12 987 Propriété sujette à la surtaxe sur terrains vagues.						1A							
1001	89188700	LOT 1E RUE RIV PRAIRIES													
2002		21 15 42			2600	8800	2,96900								
3001								7A	1	281	900		900	TVM 1	
4204 4604 W20	89188800	MR FORLINI LODOVICO 8928 25E AVENUE ST MICHEL N12 987 Propriété sujette à la surtaxe sur terrains vagues.						1A							
1001	89188800	LOT 1E RUE RIV PRAIRIES													
2002		21 15 43			2800	8800	2,96900								
3001								6B	285	900		900	ESB 209-3		
4201 4601		LA VILLE DE MONTREAL SERVICE DES IMMEUBLES VERSO 275 NOTRE DAME E N2Y 106						6F							
1001	89188900	LOT 1E RUE RIV PRAIRIES													
2002		21 15 44			2800	8800	2,96900								
3001								6B	285	900		900	ESB 209-3		
4201 4601		LA VILLE DE MONTREAL SERVICE DES IMMEUBLES VERSO 275 NOTRE DAME E N2Y 106						6F							
7001		101 ENE AVENUE													
1001	89189000	LOT 1E RUE RIV PRAIRIES													
2002		21 15 81			2800	8800	2,96900								
3001								6B	281	900		900	ESB 209-3		
4201 4601		LA VILLE DE MONTREAL SERVICE DES IMMEUBLES VERSO 275 NOTRE DAME E N2Y 106						6F							
1001	89189100	LOT 1E RUE RIV PRAIRIES													
2002		21 15 82			2800	8800	2,28800								
3001								6B	281	800		800	ESB 209-3		

89188800

9FE1

4201 Communauté Urbaine de Montréal

4601 2 Complexe Desjardins, C.P. 129 H5B 1E6

CERT.	EFF.
27-1-82	1-10-82

ML
220(S)

89188900

5FE1

4201 Communauté Urbaine de Montréal

4601 2 Complexe Desjardins, C.P. 129 H5B 1E6

CERT.	EFF.
27-1-82	1-10-82

ML
220(S)

89189000

9FE1

4201 Communauté Urbaine de Montréal

4601 2 Complexe Desjardins, C.P. 129 H5B 1E6

CERT.	EFF.
27-1-82	1-10-82

ML
220(S)

CODE	COMPTE	EMPLACEMENT - NOM, PROFESSION, RESIDENCE						CATEGORIE BÂTIMENT	SCOLAIRE		VALEUR EN DOLLARS			MUNICIPAL	REMARQUES
		DIV. CAD.	CADASTRE	SUBDIVISION	FRONT	PROFONDEUR	SUPERFICIE		TERR. P. C.	TERRAIN	BÂTISSE	TOTAL			
4201 4601	89189100	LA VILLE DE MONTRÉAL SERVICE DES IMMEUBLES													
		275 NOTRE DAME E													
1001	89189200	LOT 1E RUE RIV PRAIRIES													
2002		21 15	83		2600	8800									
3001															
4201 4601		LA VILLE DE MONTRÉAL-SERVICE DES IMMEUBLES													
		275 NOTRE DAME E													
1001	89189300	LOT 1E RUE RIV PRAIRIES													
2002		21 15	84		2600	8800									
3001															
4201 4601		LA VILLE DE MONTRÉAL-SERVICE DES IMMEUBLES													
		275 NOTRE DAME E													
7001 7002		INTERSECTION 14 132 EME AVENUE													
1001	89212300	LOT 1E RUE RIV PRAIRIES													
2002		21 1	83		5000	10000									
2004		21 1	82		5000	10000									
2999															
3001															
4204 4604		M ERNEST BROWN, COMMERÇANT													
		12705 132E AVENUE RIV PRAIRIES													
1001	89212500	LOT 1E RUE RIV PRAIRIES													
2002		21 1	81		2500	10000									
3001															
4204 4604		M ERNEST BROWN, COMMERÇANT													
		12705 132E AVENUE RIV PRAIRIES													
		Propriété sujette à la surtaxe sur terrains vagues.													
1001	89212600	13845 1E RUE RIV PRAIRIES													
2002		21 1	81-1		2500	10000									
2004		21 1	80		5000	10000									
2999															

89189100

9FE1

4201 Communauté Urbaine de Montréal

4601 2 Complexes Desjardins, C.P. 129 H5B 1K6

CERT.	EFF.
27-82	1-10-82

220(S)

89189200

9FE1

4201 Communauté Urbaine de Montréal

4601 2 Complexes Desjardins, C.P. 129 H5B 1K6

CERT.	EFF.
27-82	1-10-82

220(S)

89189300

9FE1

4201 Communauté Urbaine de Montréal

4601 2 Complexes Desjardins, C.P. 129 H5B 1K6

CERT.	EFF.
27-82	1-10-82

220(S)

CODE	COMPTE	EMPLACEMENT - NOM, PROFESSION, RESIDENCE						CATEGORIE BÂTIMENT	SCOLAIRE		VALEUR EN DOLLARS			MUNICIPAL	REMARQUES	
		DIV. CAD.	CADASTRE	SUBDIVISION	FRONT	PROFONDEUR	SUPERFICIE		TERR.	P. C.	TERRAIN	BÂTISSE	TOTAL			
3001	89212600							2A	1	281	7500	29300	36800	T R 1		
4205		M MARC BEAUDOIN														
4605		13845 1ERE RUE NIA 2J6														
4206		MME MARC BEAUDOIN (DIANE BARDIER)														
4606		13845 1ERE RUE NIA 2J6														
1001	89212700							0110								
2002			21 1	79		5000										
2004			21 1	78		5000										
2999												10,00000				
3001								2A	1	281	10000	21200	31200	T R 1		
4203		M YVES LAJEUNESSE, CONCIERGE														
4603		13865 1E RUE NIA 2J6														
7001		133 EME AVENUE														
1001	89212900							0110								
2002			21 1	39		6800										
2002						4500										
3001								2A	1	281	5600	11600	17200	T R 1		
4204		MME ALBERT TISSEUR (PAULINE RENAUD)														
4604		13915 1ERE RUE RIV PRAIRIES NIA 2J8														
7001		134 EME AVENUE														
7002		TRAVERSEZ 1 ERE RUE COTE SUD														
1001	89213000							0110								
2002			21 1	57		5780										
2002						8900										
3001								20	1	281	6100	11000	17900	T R 1		
4211		M PAUL EMILE GOUGEON														
4611		13922 1E RUE RIV PRAIRIES NIA 2J7														
4212		MME PAUL EMILE GOUGEON (THERESE DESROCHES)														
4612		13922 1E RUE RIV PRAIRIES NIA 2J7														
7001		133 EME AVENUE														
1001	89213100							0110								
2002			21 1	86		5000										
3001								2B	1	281	5000	22500	27500	T R 1		

CODE	COMPTE	EMPLACEMENT - NOM, PROFESSION, RESIDENCE						CATEGORIE BÂTIMENT	SCOLAIRE		VALEUR EN DOLLARS			MUNICIPAL	REMARQUES
		DIV. CAD.	CADASTRE	SUBDIVISION	FRONT	PROFONDEUR	SUPERFICIE		TERR. P. C.	TERRAIN	BÂTISSE	TOTAL			
4201 4601	89213100	M ROGER NAYTEL, SECHEUR 13872 1E RUE RIV PRAIRIES						IF							
1001	89213200	LOT 1E RUE RIV PRAIRIES													
2002		21 I 87			5000	10000									
3001								7A	1 28		5000			5000	TVV 1
4204 4604 4620		M JEAN MARC AYOTTE, JOURNALIER 2143 ST GERMAIN HIA 218 Propriété sujette à la surtaxe sur terrains vagues.						IF							
1001	89213300	13850 1E RUE RIV PRAIRIES						(11)							
2002		21 I 88			5000	10000									
3001								2A	1 28		5000	24200		29200	T 9 1
4201 4601		M ROBERT FORGET, PROFESSEUR 13850 1E RUE RIV PRAIRIES						IF							
1001	89213400	LOT 1E RUE RIV PRAIRIES													
2002		21 I 89			5000	10000									
3001								7A	1 28		5000			5000	TVV 1
4205 4605 4620		M PAUL DE BLOCK, OUTILLEUR 13810 1E AVENUE RIV PRAIRIES HIA 215 Rue F1222 #2355 P.J. (14-83) Propriété sujette à la surtaxe sur terrains vagues.						IF							
1001	89213500	LOT 1E RUE RIV PRAIRIES													
2002		21 I 90			5000	10000									
3001								7A	1 28		5000			5000	TVV 1
4205 4605 4620		M PAUL DE BLOCK, OUTILLEUR 13810 1ER AVENUE RIV PRAIRIES HIA 215 Rue F1222 #2355 P.J. (14-83) Propriété sujette à la surtaxe sur terrains vagues.						IF							
1001	89213600	13810 1E RUE RIV PRAIRIES						(11)							
2002		21 I 91			5000	10000									
2004		21 I 92			5000	10000									
2999															
3001								2A	1 28		10000	14400		24400	T 9 1

CODE	COMPTE	EMPLACEMENT - NOM, PROFESSION, RÉSIDENCE						CATEGORIE BÂTIMENT	SCOLAIRE		VALEUR EN DOLLARS			MUNICIPAL	REMARQUES
		DIV. CAD.	CADASTRE	SUBDIVISION	FRONT	PROFONDEUR	SUPERFICIE		TERR.	P. C.	TERRAIN	BÂTISSÉ	TOTAL		
4211 4611	89213600	MME CHARLES EMILE DESY (SIMONNE SAILLANT)													
		13810 1E RUE MIA 2J5													
1001	89213800	13800-04 1E RUE RIV PRAIRIES													
2002 2002		21 1 93			7000 3950	10000 10900	5,47500								
3001								2C		280	5500	42700	48200	T 0 1	
4209 4609		M ERNEST BROWN, MARCHAND													
		12705 132E AVENUE RIV PRAIRIES MIA 2M4													
7001		152 ENE AVENUE													
1001	89230700	LOT 1E RUE RIV PRAIRIES													
2002 2002 2009 2009 2999		21 15 P197			2614 2400 2571 2900	3303 2345 2365 1942	66800 45700 1,12500								
3001								6B		280	400		400	E06 204-3	
4211 4611		LA VILLE DE MONTREAL SERVICE DES IMMEUBLES													
		275 NOTRE DAME E M2Y 1C6													
1001	89230900	LOT 1E RUE RIV PRAIRIES													
2002 2002 2009 2009 2999		21 15 P195			2678 2500 1340 1251	1442 481 461	24060 3000 27000								
3001								6B		280	100		100	E06 204-3	
4211 4611		LA VILLE DE MONTREAL SERVICE DES IMMEUBLES													
		275 NOTRE DAME E M2Y 1C6													
7001		102 ENE AVENUE													
1001	89231200	LOT 1E RUE RIV PRAIRIES													
2002 2002 3004 3006 3001 2999		21 15 P129			2600 2797 1,774 1,581 1,201	068 1083 1,68 1,201	15000 1,00 6,00 152,00								
3001								6B		280	10		10	E06 204-3	pour vent d'annuaire public

CODE	COMPTE	EMPLACEMENT - NOM, PROFESSION, RÉSIDENCE						CATEGORIE BÂTIMENT	SCOLAIRE		VALEUR EN DOLLARS			MUNICIPAL	REMARQUES	
		DIV. CAD.	CADASTRE	SUBDIVISION	FRONT	PROFONDEUR	SUPERFICIE		TERR. P. C.	TERRAIN	BÂTISSE	TOTAL				
4211 4611	89231200	LA VILLE DE MONTRÉAL SERVICE DES IMMEUBLES VERSO 275 NOTRE DAME E. H2Y 1C6						95								
1001 2002 2002	89231300	LOT 1E RUE RIV PRAIRIES 21 15 P128 2600 1083 2797 2098 41300														
3001								68	281	100			100	08 E08	204-5	
4211 4611		LA VILLE DE MONTRÉAL SERVICE DES IMMEUBLES VERSO 275 NOTRE DAME E. H2Y 1C6						95								
4001		FINS PUBLIQUES														
1001 2002 2002	89231400	LOT 1E RUE RIV PRAIRIES 21 15 P127 2600 2098 2797 3113 67700														
3001								68	281	100			100	08 E08	204-5	
4211 4611		LA VILLE DE MONTRÉAL SERVICE DES IMMEUBLES VERSO 275 NOTRE DAME E. H2Y 1C6						95								
4001		FINS PUBLIQUES														
1001 2002 2002	89231500	LOT 1E RUE RIV PRAIRIES 21 15 P126 2600 3113 2797 4128 94100														
3001								68	281	100			100	08 E08	204-5	
4211 4611		LA VILLE DE MONTRÉAL SERVICE DES IMMEUBLES VERSO 275 NOTRE DAME E. H2Y 1C6						95								
4001		FINS PUBLIQUES														
1001 2002 2002	89231600	LOT 1E RUE RIV PRAIRIES 21 15 P125 2600 4128 2797 5143 1,20500														
3001								68	281	400			400	08 E08	204-5	
4212 4612		LA VILLE DE MONTRÉAL SERVICE DES IMMEUBLES VERSO 275 NOTRE DAME E. H2Y 1C6						95								
1001	89231700	LOT 1E RUE RIV PRAIRIES														

89231200

9FE1

4201 Communauté Urbaine de Montréal
4601 2 Complexe Desjardins, C.P. 129 H5B 1E6

CERT.	EFF.	
27-83	1-10-82	220(S)

89431500

9FE1

4201 Communauté Urbaine de Montréal
4601 2 Complexe Desjardins, C.P. 129 H5B 1E6

CERT.	EFF.	
27-83	1-10-82	220(S)

89231200

9FE1

4201 Communauté Urbaine de Montréal
4601 2 Complexe Desjardins, C.P. 129 H5B 1E6

CERT.	EFF.	
27-83	1-10-82	220(S)

89431500

9FE1

4201 Communauté Urbaine de Montréal
4601 2 Complexe Desjardins, C.P. 129 H5B 1E6

CERT.	EFF.	
27-83	1-10-82	220(S)

89231400

9FE1

4201 Communauté Urbaine de Montréal
4601 2 Complexe Desjardins, C.P. 129 H5B 1E6

CERT.	EFF.	
27-83	1-10-82	220(S)

ALL

ALL

ALL

CODE	COMPTE	EMPLACEMENT - NOM, PROFESSION, RÉSIDENCE						CATEGORIE BÂTIMENT	SCOLAIRE		VALEUR EN DOLLARS			MUNICIPAL	REMARQUES
		DIV. CAD.	CADASTRE	SUBDIVISION	FRONT	PROFONDEUR	SUPERFICIE		TERR. P. C.	TERRAIN	BÂTISSE	TOTAL			
2002 2002	89231700	21	15	P124	2600 2797	5143 8150	1,46900								
3001								68	281	500		500	08	204-3	
4212 4612		LA VILLE DE MONTRÉAL SERVICE DES IMMEUBLES VERSO 275 NOTRE DAME E H2Y 1C6													
7001		101 EME AVENUE													
1001	89231800	LOT 1E RUE RIV PRAIRIES													
2002 2002		21	15	P89	2500 2684	8105 9081	2,17800								
3001								78	1 281	900		900	TV 1		
4204 4604 6370		MR. MIKLOS DRABOS, CAST MAKER 4881 MELROSE H3X 3P4 Propriété sujette à la surtaxe sur terrains vagues.													
1001	89231900	LOT 1E RUE RIV PRAIRIES													
2002 2002		21	15	P88	2400 2526	9081 10000	2,29200								
3001								78	1 281	900		900	TV 1		
4204 4604 6370		MR. MIKLOS DRABOS, CAST MAKER 4881 MELROSE H3X 3P4 Propriété sujette à la surtaxe sur terrains vagues.													
1001	89232000	LOT 1E RUE RIV PRAIRIES													
2002		21	15	87	2400	10000	2,40000								
3001								68	281	900		900	08	204-3	
4211 4611		LA VILLE DE MONTRÉAL SERVICE DES IMMEUBLES VERSO 275 NOTRE DAME E H2Y 1C6													
6001		FINIS PUBLIQUES													
1001	89232100	LOT 1E RUE RIV PRAIRIES													
2002		21	15	86	2400	10000	2,40000								
3001								68	281	900		900	08	204-3	
4211 4611		LA VILLE DE MONTRÉAL SERVICE DES IMMEUBLES VERSO 275 NOTRE DAME E H2Y 1C6													
6001		FINIS PUBLIQUES													

89231700

9FE1

4201 Communauté Urbaine de Montréal

4601 2 Complexe Desjardins, C.P. 129 H5A 1G6

CERT.	EFF.
27-182	1-10-82

220 (2)

89232000

9FE1

4201 Communauté Urbaine de Montréal

4601 2 Complexe Desjardins, C.P. 129 H5A 1G6

CERT.	EFF.
27-182	1-10-82

220 (2)

89232100

9FE1

4201 Communauté Urbaine de Montréal

4601 2 Complexe Desjardins, C.P. 129 H5A 1G6

CERT.	EFF.
27-182	1-10-82

220 (2)

SERVICE D'ÉVALUATION

CODE	COMPTE	EMPLACEMENT - NOM, PROFESSION, RÉSIDENCE							C. S. P. S. P. S. P. S. P. S. P.	C. S. P. S. P. S. P. S. P. S. P.	C. S. P. S. P. S. P. S. P. S. P.	SCOLAIRE		VALEUR EN DOLLARS			MUNICIPAL	REMARQUES	
		DIV. CAD.	CADASTRE	SUBDIVISION	FRONT	PROFONDEUR	SUPERFICIE	TERR. P. C.				TERRAIN	BÂTISSE	TOTAL					
7001 7002 7003 7004	89232100	INTERSECTION P16 56 ÈRE AVENUE 55 ÈRE AVENUE DÉBUT DE PIERRE MARTIN																	
1001 2002 2002 3001 4202 4602	89235500	8560 AV PIERRE MARTIN 21 125 3 IRR 6000 IRR 12000 7,00000 MME FLORENCE CURADEAU 8560 AV PIERRE MARTIN HIE 161																	
1001 2002 3001 4202 4602	89235600	8550 AV PIERRE MARTIN 21 125 2 3000 12000 7,20000 M PIERRE RAYMOND PEAGER 8550 PIERRE MARTIN HIE 161 MME PIERRE RAYMOND (NICOLE GOURGUES), SECRÉTAIRE 8550 PIERRE MARTIN HIE 161																	
1001 2002 2004 2004 2559 3001 4204 4604	89235700	8540 AV PIERRE MARTIN 21 125 1 1100 12000 1,35000 21 127 10 IRR 12000 5,65000 4900 IRR 7,00000 M ARMAND GAUCHER, AGENT ASSCE 8540 AV PIERRE MARTIN HIE 161																	
7001		AV GASTON RAMON																	
1001 2002 2002 3001 4201 4501	89235900	8520 AV PIERRE MARTIN 21 127 6 IRR 6500 IRR 11400 7,34200 M ROBERT ROUSSEL 8520 AV PIERRE MARTIN HIE 161																	

CODE	COMPTE	EMPLACEMENT - NOM, PROFESSION, RESIDENCE						CATEGORIE BÂTIMENT	SCOLAIRE		VALEUR EN DOLLARS			MUNICIPAL	REMARQUES	
		DIV. CAD.	CADASTRE	SUBDIVISION	FRONT	PROFONDEUR	SUPERFICIE		TERR. P. C.	TERRAIN	BÂTISSE	TOTAL				
1001	89236000	8510 AV PIERRE MARTIN						(07)								
2002			21 127	5	6100	11900	6,66000									
2002					5700	10900										
3001								2A	1 281	10200	39600	49800	T R 1			
4204		M JEAN D ARC FAUCHER, CONTREMAITRE														
4604																
1001	89236100	8500 AV PIERRE MARTIN						(07)								
2002			21 127	1	6800	10900	6,58300									
2002					5800	10000										
3001								2A	1 281	10200	33600	43800	T R 1			
4204		M ISRAEL MARCOUX														
4604																
7001		AV ALEXIS CARREL														
	89236106															
	P257A															
1001	89236110	8490 AV PIERRE MARTIN						(07)								
2002			21 127	2	9050	7680	7,04900									
2002					7860	7000										
3001								2A	1 281	10900	40100	51000	T R 1			
4201		M RENE ROUCHAUD, AGT D ASS														
4601																
1001	89236120	8474 AV PIERRE MARTIN						(02)								
2002			21 130	61-14	5991	15347	9,01800									
2002					5956	15053										
3001								2A	1 281	12000	106400	118400	T R 1			
4202		M ENZO GAVITA, ADMINISTRATEUR														
4602																
1001	89236125	8464 AV PIERRE MARTIN						(02)								
2002			21 130	61-15	5991	15053	8,84400									
2002					5956	14759										
3001								2A	1 281	11900	85000	96900	T R 1			

89336100

LEI1

4901 M. Andre Gélinas

4601 8500 av Pierre Martin NIE 1E9

F.1222#2780/35E11

4902 Mlle Pierrette Laporte

4602 8500 av Pierre Martin NIE 1E9

F.1222#2780/35E11

CERT.	EFF.
2.6.83	4.83

LEB20

CODE	COMPTE	EMPLACEMENT - NOM, PROFESSION, RÉSIDENCE						CATEGORIE BÂTIMENT	SCOLAIRE		VALEUR EN DOLLARS			MUNICIPAL	REMARQUES	
		D.V. CAD.	CADASTRE	SUBDIVISION	FRONT	PROFONDEUR	SUPERFICIE		TERR. P. C.	TERRAIN	BÂTISSSE	TOTAL				
4202 4602 4203 4603	89236125	M														
1001 2002 2002	89236130															
3001 4202 4602 4203 4603		M														
7001																
1001 2002 2002 2004 2004 2999	89236153 A.95155 A/S183															
3001																
4201 4601 6630		M														
1001 2002 2002	89236156 A.95155 A/S183															
3001																
4201 4601 6630		M														
1001 2002 2002	89236159															
3001																

89236153

IE I I

4301 M GIUSEPPE JOSEPH VALENTINO

4601 1355 CR DE L'ILE MALIGNE LAVAL

H7E-3L3

2F I I

4302 MME FLORINA SOLITIERO - VALENTINO

CURT.	EFF.
17-1-73	2-5-73

89236156

IE I I

4301 M GIUSEPPE JOSEPH VALENTINO

4601 1355 CR DE L'ILE MALIGNE LAVAL

H7E-3L3

2F I I

4302 MME FLORINA SOLITIERO - VALENTINO

CURT.	EFF.
17-1-73	2-5-73

AE 820

CODE	COMPTÉ	EMPLACEMENT - NOM, PROFESSION, RÉSIDENCE						CATEGORIE BÂTIMENT	SCOLAIRE		VALEUR EN DOLLARS			MUNICIPAL	REMARQUES
		DIV. CAD.	CADASTRE	SUBDIVISION	FRONT	PROFONDEUR	SUPERFICIE		TERR. P. C.	TERRAIN	BÂTISSE	TOTAL			
4204 4604 4205 4605	89236159	M ROCCO CIRILLO, FINISSEUR DE CIMENT 8453 PIERRE MARTIN HIE 3NB						EF							
1001	89236162	8459 AV PIERRE MARTIN						(02)							
2002 2002		21 130 65-15		5000 5001	9121 9200	4,58000									
3001								2A	1 288	8000	64100	72100	T R 1		
4204 4604		M LUCIANO SROCCA, MECANICIEN 8459 PIERRE MARTIN HIE 3NB						EF							
1001	89236165	8465 AV PIERRE MARTIN						(02)							
2002		21 130 65-14		5000	9200	4,50000									
3001								2A	1 288	8100	64100	72200	T R 1		
4204 4604 4205 4605		M MARIO CARUSO, INSTALLATEUR 8465 PIERRE MARTIN HIE 3NB MME MARIO CARUSO (ELENA GAVIYA) 8465 PIERRE MARTIN HIE 3NB						EF EF							
1001	89236168	8471 AV PIERRE MARTIN						(02)							
2002		21 130 65-13		5000	9200	4,60000									
3001								2A	1 288	8100	64100	72200	T R 1		
4204 4604		M LELIO MARINELLI, PEINTRE 8471 AV PIERRE MARTIN HIE 3NB						EF							
1001	89236171	8477 AV PIERRE MARTIN						(02)							
2002		21 130 65-12		5000	9200	4,60000									
3001								2A	1 288	8100	64100	72200	T R 1		
4204 4604		M GIOVANNI CANUTO, MARCHAND 8477 AV PIERRE MARTIN HIE 3NB						EF							
1001	89236174	8483 AV PIERRE MARTIN						(02)							
2002		21 130 65-11		5000	9200	4,40000									
3001								2A	1 288	8100	64100	72200	T R 1		

CODE	COMPTE	EMPLACEMENT - NOM, PROFESSION, RÉSIDENCE						CATEGORIE BÂTIMENT	SCOLAIRE		VALEUR EN DOLLARS			MUNICIPAL	REMARQUES
		DIV. CAD.	CADASTRE	SUBDIVISION	FRONT	PROFONDEUR	SUPERFICIE		TERR. P. C.	TERRAIN	BÂTISSE	TOTAL			
4204 4604	89236174	M			ALFREDO CIARDILLO, CUISINIER 8483 AV PIERRE MARTIN N1E 3M8										
1001	89236177				8489 AV PIERRE MARTIN			(02)							
2002			21 130	65-10	3643	9200									
2002					5016	9298									
2005			21 128	26-1	1337	7910									
2009					265	7293									
2999												4,57700			
3001								2A	2 288	8000	66100	79100	T R 1		
4201 4601					MR LUCIANO LICURSI 92X 8489 PIERRE MARTIN N1E 3M8										
4202 4602					MME LUCIANO LICURSI (FRANCINE MERCIER 88) 8489 PIERRE MARTIN N1E 3M8										
1001	89236180				8495 AV PIERRE MARTIN			(02)							
2002			21 128	28-2	13568	7314									
2002					IRR	9751									
2003			21 128		7800	1000									
2999												12,19100			
3001								2A	1 281	21300	98700	120000	T R		
4201 4601					M NICOLA DE SANCTIS 8495 PIERRE MARTIN N1E 3M8										
4202 4602					MME NICOLA DE SANCTIS (CONCETTA D ALLEVA) 8495 PIERRE MARTIN N1E 3M8										
1001	89236190				8555 PIERRE MARTIN			(02)							
2001	A.169430		21 127	108	6601	11897									
2001	1-12-83					11781									
3001								2A	1 288	12300	62300	79600	T R		
4201 4601					M FERNAND BATTANI, SURINTENDANT 8555 PIERRE MARTIN N1E 3M7										
7801	89236196 P.200A				DEBUT DE 1E RUE										
1001	89236200				LOT 1E RUE RIV PRAIRIES										
2002			21 153	278	5400	10000									
2002					5360										
3001								6B	288	5400		5400	804 209-3		

ANNULÉ

CERT. REF. 23/83
 3/13/83 11/83
 Parti à 9539450.
 et l'éc au dom.
 209-3 fudlie

99336190

8 FT 11

4201 Mrs. Josephine Oline Bette
4601 3555 Pierre Martin HIE-1W1

CERT.	EXP.
12-02-77	11-11-85

VANITE

--	--	--	--

CODE	COMPTE	EMPLACEMENT - NOM, PROFESSION, RÉSIDENCE						CATEGORIE BÂTIMENT	SCOLAIRE		VALEUR EN DOLLARS			MUNICIPAL	REMARQUES
		DIV. CAD.	CADASTRE	SUBDIVISION	FRONT	PROFONDEUR	SUPERFICIE		TERR. P. C.	TERRAIN	BÂTISSE	TOTAL			
1001	89236196 A. 97761 15-6-83	Lot Av. Pierre-Martin													
2002 FOUL		21	125	105	45.54	109.97	5,005.00								
2004		21	124	10	4.49	110.00	494.00								
2999							5,499.00								
3001								7A	2B1	9000.		9,000.	TVV	1 Subd. prov de 89163400	
4201		M. Egidio Brotto 1/4						1F							
4601		11630 Bl. Armand Bombardier H1E 3E6 VERSO													
4202		Mlle Gina Molino 1/4						3F							
4602		7350 Rousselot H2E 1Z1													
4203		Mme Filomena Di Maulo 1/2						2F							
4603		7350 Rousselot H2E 1Z1													
6620		Propriété Sujette à la Surtaxe sur Terrains Vagues													

CERT.	EFF.	
11-7-82	27-5-82	250

89236196

REI

Mme FLORENCE D'AMALIA-BRATO

14621 1350 Boulevard HAZEL

RENT	EXP
1-9-83	15-6-83

AE880

CODE	COMPTE	EMPLACEMENT - NOM, PROFESSION, RÉSIDENCE						CATEGORIE BÂTIMENT	SCOLAIRE		VALEUR EN DOLLARS			MUNICIPAL	REMARQUES	
		DIV. CAD.	CADASTRE	SUBDIVISION	FRONT	PROFONDEUR	SUPERFICIE		TERR. P. C.	TERRAIN	BÂTISSÉ	TOTAL				
4201 4601	89236200	LA VILLE DE MONTRÉAL SERVICE DE LA GESTION IMMOBILIERE 275 RUE NOTRE DAME EST H2Y 1C6						9F								
		ANNULÉ														
1001 2002 3001	89236300	LOT 1E RUE RIV PRAIRIES 21 153 279 5400 10000 5,40000							68	281	5400		5400	806		
		ANNULÉ														
4201 4601		LA VILLE DE MONTRÉAL SERVICE DE LA GESTION IMMOBILIERE 275 RUE NOTRE DAME EST H2Y 1C6						9F								
		ANNULÉ														
1001 2002 3001	89236400	LOT 1E RUE RIV PRAIRIES 21 153 280 5400 10000 5,40000							68	281	5400		5400	806		
		ANNULÉ														
4201 4601		LA VILLE DE MONTRÉAL SERVICE DE LA GESTION IMMOBILIERE 275 RUE NOTRE DAME EST H2Y 1C6						9F								
		ANNULÉ														
1001 2002 3001	89236500	LOT 1E RUE RIV PRAIRIES 21 153 281 5500 10000 5,50000							68	281	5500		5500	806		
		ANNULÉ														
4201 4601		LA VILLE DE MONTRÉAL SERVICE DE LA GESTION IMMOBILIERE 275 RUE NOTRE DAME EST H2Y 1C6						9F								
		ANNULÉ														
1001 2002 2002 3001	89236503	LOT 1ER RUE 21 153 273 5320 10000 5,34000 5360							7A	1 281	5400		5400	TV6		
4201 4601 4620		M NICHELE MORRONE, MENUISIER 9338 2E AVENUE H1Z 2T1 Propriété sujette à la surtaxe sur terrains vagues.						1F								
1001 2002 3001	89236506	LOT 1ER RUE 21 153 279 5400 10000 5,50000							7A	1 281	5400		5400	TV6		
4201 4601 6620		M GIOVANNI MORRONE, EXPÉDITEUR 9338 2E AVENUE H1Z 2T1 9311 8E AVENUE H1Z 2T4 Firm #336 N° (211/71) Propriété sujette à la surtaxe sur terrains vagues.						1F								

CERT. EFF. 236
21/3/83 11/1/83
Porté à 85394550
et Pt au
domaine public
204-3

CERT. EFF. 236
21/3/83 11/1/83
Porté à 85394550
et Pt au domaine
public
204-3

CERT. EFF. 236
21/3/83 11/1/83
Porté à 85394550
et Pt au domaine
public
204-3

CODE	COMPTE	EMPLACEMENT - NOM, PROFESSION, RESIDENCE					CATEGORIE BÂTIMENT	SCOLAIRE		VALEUR EN DOLLARS			MUNICIPAL	REMARQUES
		DIV. CAD.	CADASTRE	SUBDIVISION	FRONT	PROFONDEUR		SUPERFICIE	TERR. P. C.	TERRAIN	BÂTISSE	TOTAL		
1001 2002 3001 4201 4601	89236600	LOT 1E RUE RIV PRAIRIES	21 153	285	5500	10000	5,50000	68	281	5500		5500	E06	204-3
ANNULÉ														
1001 2002 3001 4201 4601	89236700	LOT 1E RUE RIV PRAIRIES	21 153	289	5400	10000	5,40000	68	281	5400		5400	E06	204-3
ANNULÉ														
1001 2002 3001 4201 4601	89236800	LOT 1E RUE RIV PRAIRIES	21 153	283	5400	10000	5,40000	68	281	5400		5400	E06	204-3
ANNULÉ														
1001 2002 2802 3001 4201 4601 7001 7002	89236900	LOT 1E RUE RIV PRAIRIES	21 153	282	5320 5360	10000	5,30000	68	281	5300		5300	E06	204-3
ANNULÉ														
1001 2002 2002 3001 4211 4611	89237000	LOT ARR 1E RUE RIV PRAIRIES	21 153	287	5400 5360	10390 9570	5,07400	68	281	4600		4600	E06	204-3
ANNULÉ														

CODE	COMPTE	EMPLACEMENT - NOM, PROFESSION, RÉSIDENCE						CITÉ	C	C	VALEUR EN DOLLARS			MUNICIPAL	REMARQUES
		DIV. CAD.	CADASTRE	SUBDIVISION	FRONT	PROFONDEUR	SUPERFICIE				TERR. P. C.	TERRAIN	RÂTISSE		
1001 2002 2002	89237100			LOT ARR 1E RUE RIV PRAIRIES											
		21 153	288		5400	9570 9840	5,29000								
3001								68	282	4700		4700	E04	209-3	
9211 4611				LA VILLE DE MONTRÉAL SERVICE DES IMMEUBLES				9F	1						
				275 NOTRE DAME E H2V 1C6											
1001 2002 2002	89237200			LOT ARR 1E RUE RIV PRAIRIES											
		21 153	289		5400	9840 10120	5,38900								
3001								68	282	4900		4900	E04	209-3	
9211 4611				LA VILLE DE MONTRÉAL SERVICE DES IMMEUBLES				9F	1						
				275 NOTRE DAME E H2V 1C6											
1001 2002 2002	89237300			LOT ARR 1E RUE RIV PRAIRIES											
		21 153	290		5400	10120 10400	5,54000								
3001								68	282	5000		5000	E04	209-3	
9211 4611				LA VILLE DE MONTRÉAL SERVICE DES IMMEUBLES				9F	1						
				10 ÈME AVENUE											
				4 ÈME AVENUE											
1001 2002 2004 2999	89237400			LOT 1E RUE RIV PRAIRIES											
		21 162	24		2500	8000	2,08000								
		21 162	25		2500	8000	2,00000								
							4,08000								
3001								68	282	3900		3900	E04	209-1	
9204 4804				PROVINCE DE QUÉBEC MINS DE LA VOÏTE				9F	1						
				255 BL CREMAZIE E #800 H2M 1L5											
1001 2002 2004 2999	89237600			LOT 1E RUE RIV PRAIRIES											
		21 162	26		2500	8000	2,00000								
		21 162	27		2500	8000	2,00000								
							4,00000								
3001								68	282				E04	209-1	

CODE	COMPTE	EMPLACEMENT - NOM, PROFESSION, RÉSIDENCE						CATEGORIE BÂTIMENT	SCOLAIRE		VALEUR EN DOLLARS			MUNICIPAL	REMARQUES	
		DIV. CAD.	CADASTRE	SUBDIVISION	FRONT	PROFONDEUR	SUPERFICIE		TERR. P. C.	TERRAIN	BÂTISSE	TOTAL				
4204 4604	89237600	PROVINCE DE QUEBEC NINS DE LA VOIRIE 255 BL CREMAZIE E #800 H2M 1L5						95								
1001	89237800	LOT 1E RUE RIV PRAIRIES														
2002		21 162	28		2500	8000										
2004		21 162	29		2500	8000										
2006		21 162	30		2560	8000										
2008					2570											
2999						6,05200										
3001								68	281	5700		5700	804	204-1		
4204 4604		PROVINCE DE QUEBEC NINS DE LA VOIRIE 255 BL CREMAZIE E #800 H2M 1L5						95								
1001	89230100	LOT ARR 1E RUE RIV PRAIRIES														
2002		21 162	31		2570	8000										
2002					2580											
3001								68	281	1900		1900	804	204-1		
4204 4604		PROVINCE DE QUEBEC NINS DE LA VOIRIE 255 BL CREMAZIE E #800 H2M 1L5						95								
1001	89238200	LOT ARR 1E RUE RIV PRAIRIES														
2002		21 162	32		2500	8000										
3001								68	281	1900		1900	804	204-1		
4204 4604		PROVINCE DE QUEBEC NINS DE LA VOIRIE 255 BL CREMAZIE E #800 H2M 1L5						95								
1001	89238300	LOT ARR 1E RUE RIV PRAIRIES														
2002		21 162	33		2500	8000										
3001								68	281	1900		1900	804	204-1		
4204 4604		PROVINCE DE QUEBEC NINS DE LA VOIRIE 255 BL CREMAZIE E #800 H2M 1L5						95								
1001	89238400	LOT ARR 1E RUE RIV PRAIRIES														
2002		21 162	35		2500	8000										
2004		21 162	34		2500	8000										
2999						9,00000										

CODE	COMPTE	EMPLACEMENT - NOM, PROFESSION, RESIDENCE						CATEGORIE BÂTIMENT	SCOLAIRE		VALEUR EN DOLLARS			MUNICIPAL	REMARQUES
		DIV. CAD.	CADASTRE	SUBDIVISION	FRONT	PROFONDEUR	SUPERFICIE		TERR. P. C.	TERRAIN	BÂTISSE	TOTAL			
3001	89238400							60	281	3000		3800	EQ	204-1	
4204		PROVINCE DE QUEBEC MINS DE LA VOIRIE													
4604		255 BL CREMAZIE E 8000 H2M ILS													
1001	89238600														
		LOT ARR 1E RUE RIV PRAIRIES													
2002		21 162		37	2600	8000	2,08000								
2004		21 162		36	2500	8000	2,00000								
2999							4,08000								
3001								60	281	3900		3900	EQ	204-1	
4204		PROVINCE DE QUEBEC MINS DE LA VOIRIE													
4604		255 BL CREMAZIE E 8000 H2M ILS													
1001	89238900														
		LOT ARR 1E RUE RIV PRAIRIES													
2002		21 162		45	2600	8000	2,08000								
2004		21 162		46	1260	8000	1,04000								
2999							3,12000								
3001								60	281	2900		2900	EQ	204-1	
4204		PROVINCE DE QUEBEC MINS DE LA VOIRIE													
4604		255 BL CREMAZIE E 8000 H2M ILS													
1001	89239100														
		LOT ARR 1E RUE RIV PRAIRIES													
2002		21 162		47	2500	8000	2,00000								
2004		21 162		46	1260	8000	1,04000								
2999							3,04000								
3001								60	281	2900		2900	EQ	204-1	
4204		PROVINCE DE QUEBEC MINS DE LA VOIRIE													
4604		255 BL CREMAZIE E 8000 H2M ILS													
1001	89239200														
		LOT ARR 1E RUE RIV PRAIRIES													
2002		21 162		49	2500	8000	2,00000								
2004		21 162		48	2500	8000	2,00000								
2999							4,00000								
3001								60	281	3800		3800	EQ	204-1	
4204		PROVINCE DE QUEBEC MINS DE LA VOIRIE													
4604		255 BL CREMAZIE E 8000 H2M ILS													
1001	89239400														
		LOT ARR 1E RUE RIV PRAIRIES													

CODE	COMPTE	EMPLACEMENT - NOM, PROFESSION, RÉSIDENCE					SUPERFICIE	CATEGORIE BÂTIMENT	SCOLAIRE		VALEUR EN DOLLARS			MUNICIPAL	REMARQUES	
		DIV. CAD.	CADASTRE	SURDIVISION	FRONT	PROFONDEUR			TERR. P. C.	TERRAIN	BÂTISSE	TOTAL				
2002 2004 2004 2999	89239400	21 162	50		2500	8000	2,00000									
		21 162	51		2590	8000	2,07600									
					2600		4,07600									
3001								6B	2B1		3900		3900	E04	204-1	
4204 4604		PROVINCE DE QUEBEC MINS DE LA VOIRIE 255 BL CREMAZIE E 4800 H2M 1L5														
7001		DEBUT DE RUE PROJETEE 80-4- COTE NORD														
1001	89239405	LOT RUE PROJETEE 80-4														
2002		21 80	4		6607	9510	6,27600									
3001								6B	2B1					E24	NOMINALE	
4212 4612		M LUIGI MINNO TRINCI, BRIQUETEUR 5519 WILLIAM ALLAN MONTREAL NORD N16 2E9														
1001	89239410	LOT RUE PROJETEE 80-4														
2002 2002		21 80	3		4755 4750	10290 10450	4,90400									
3001								7A	1 2B1		2700		2700	T/V	1	
4213 4613		M LUIGI MINNO TRINCI, BRIQUETEUR 5519 WILLIAM ALLAN MONTREAL NORD N16 2E9 540 12 th Avenue St. Catherine, N16 2E9 6324 Beaumont, MtL, N16 2E9, R. 1222, #264 Propriété sujette à la surtaxe sur terrains vagues.														
1001	89239420	LOT RUE PROJETEE 80-4														
2002 2002		21 60	2		4755 4750	10450 10700	5,02300									
3001								7A	1 2B1		2800		2800	T/V	1	
4212 4612		M MINNO TRINCI, COMPTREMAITRE 5519 WILLIAM ALLAN MONTREAL NORD N16 2E9 540 12 th Avenue St. Catherine, N16 2E9 6324 Beaumont, MtL, N16 2E9, R. 1222, #264 TRAVERSEZ COTE SUD Propriété sujette à la surtaxe sur terrains vagues.														
1001	89239430	LOT RUE PROJETEE 80-4														
2002 2002		21 80	5		4755 4770	13990 13770	6,58100									
3001								7A	1 2B1		3600		3600	T/V	1	

CODE	COMPTE	EMPLACEMENT - NOM, PROFESSION, RÉSIDENCE						CATEGORIE BÂTIMENT	SCOLAIRE		VALEUR EN DOLLARS			MUNICIPAL	REMARQUES	
		DIV. CAD.	CADASTRE	SUBDIVISION	FRONT	PROFONDEUR	SUPERFICIE		TERR. P. C.	TERRAIN	BÂTISSE	TOTAL				
1001	89239426	LOT 2e RUE														
2002		21	76	1253	48.60	102.16	4 675.00									
2002					45.97	96.42										
3001								7A	2B1	5 100		5 100	T VV			
4201		M. Eugène Paterek						1E	1							
4601		9811, 2e Rue														
4202		Mme Françoise Jamet-Paterek						2E	1							
6620		Propriété sujette à la surtaxe sur terrain vague desservi.														

CERT.	EFF.	
23/04	23/11/83	275

Prov. 89146200

Page 266A

CODE	COMPTE	EMPLACEMENT - NOM, PROFESSION, RÉSIDENCE						CATEGORIE BÂTIMENT	SCOLAIRE		VALEUR EN DOLLARS			MUNICIPAL	REMARQUES
		DIV. CAD.	CADASTRE	SUBDIVISION	FRONT	PROFONDEUR	SUPERFICIE		TERR. P. C.	TERRAIN	BÂTISSE	TOTAL			
4212 4612 6420	89239430	M GERARD THIFAUT, CHEF D ORCHESTRE 8788 AETERNA ST LEONARD HIP 2R9						1F	2						
		Propriété sujette à la surtaxe sur terrains vagues.													
1001	89239440	LOT RUE PROJETEE 80-4													
2002		21 80	4		4755	13770	6,50000								
2002					4770	13600									
3001								7A	1	2B1	3600		3600	T/R	1
4212 4612 6620		M GERARD THIFAUT, CHEF D ORCHESTRE 8788 AETERNA ST LEONARD HIP 2R9						1F	2						
7001		Propriété sujette à la surtaxe sur terrains vagues. DEBUT DE LOUIS DARVEAU													
1001	89239710	7401 LOUIS DARVEAU						(01)							
2002		21 154	141		IRR	12025	7,33600								
2002					6221	11508									
3001								2A	1	2B1	13100	58000	71900	T/R	1
4201 4601		M ANTHONY NIRO 7401 LOUIS DARVEAU						1F							
1001	89239713	LOT RUE PROJETEE 154-108													
2002		21 154	140		6472	11508	6,74500								
2002					6221	10955									
3001								7A	1	2B1	12800		12800	T/R	1
4201 4601 6620		M ANTONIO DI LILLO, ENTREPRENEUR 1610 GUERIN H3M 1T3						2F							
		Propriété sujette à la surtaxe sur terrains vagues. 14/19													
1001	89239716 A.106592 12-11-83	7421 LOUIS DARVEAU						(01)							
2002		21 154	139		IRR	10455	5,06400								
2002					8155	10000									
3001								2A	1	2B1	12000	45900	57900	T/R	1
4201 4601		M ANTONIO DI LILLO, ENTREPRENEUR 1610 GUERIN H3M 1T3						2F							
7001		106 AVENUE													
1001	89239730	7453-55 LOUIS DARVEAU						(01)							

CODE	COMPTE	EMPLACEMENT - NOM, PROFESSION, RÉSIDENCE					CATEGORIE BÂTIMENT	SCOLAIRE		VALEUR EN DOLLARS			MUNICIPAL	REMARQUES								
		DIV. CAD.	CADASTRE	SUBDIVISION	FRONT	PROFONDEUR		SUPERFICIE	TERR. P. C.	TERRAIN	BÂTISSÉ	TOTAL										
2001 3801 4201 4601 4802	89239730	21 153	305		5000	11000	5,50000							TR	<i>lf</i>							
		M DANIEL ALLARD 7953 LOUIS DARVEAU MME SILVIE HUARD ALLARD 7953 LOUIS DARVEAU								18350	58050	68400										
1001 2002 2002 3001 4201 4601 4802	89240210	LOT RUE PROJETEE 154-110																				
		21 154	111		6815	10090	6,19300															
					5466	18920																
		M ANTONIO DI LILLO, ENTREPRENEUR 1610 GUERIN H3N IT3								6200		6200		TVV								
		Propriété sujette à la surtaxe sur terrains vagues.																				
1001 2002 2002 3001 4201 4601 4802	89240211	LOT RUE PROJETEE 154-110																				
		21 154	112-188		110.58	27.10	5,385.00															
		21 154	112-188		5288	18000	5,58000															
		21 154	187		3300	10000	3,300.00															
					3300	10000	6,68500															
		M ANTONIO DI LILLO, ENTREPRENEUR 1610 GUERIN H3N IT3								13,400		13,400		TVV								
		Propriété sujette à la surtaxe sur terrains vagues.																				
1001 2002 2002 3001 4201 4601 4802	89240213	LOT RUE PROJETEE 154-110																				
		21 154	113-186		33.00	10000	3,300.00															
		21 154	185		5288	18000	5,58000															
		21 154	187		3300	10000	3,300.00															
					3300	10000	6,600.00															
		M ANTONIO DI LILLO, ENTREPRENEUR 1610 GUERIN H3N IT3								13,200		13,200		TVV								
		Propriété sujette à la surtaxe sur terrains vagues.																				
1001 2002 2002 3001 4201 4601 4802	89240216	LOT RUE PROJETEE 154-110																				
		21 154	113-186		33.00	10000	3,300.00															
		21 154	185		5288	18000	5,58000															
		21 154	187		3300	10000	3,300.00															
					3300	10000	6,600.00															
		M ANTONIO DI LILLO, ENTREPRENEUR 1610 GUERIN H3N IT3								13,200		13,200		TVV								
		Propriété sujette à la surtaxe sur terrains vagues.																				
1001 2002 2002 3001 4201 4601 4802	89240219	LOT RUE PROJETEE 154-110																				
		21 154	113-186		33.00	10000	3,300.00															
		21 154	185		5288	18000	5,58000															
		21 154	187		3300	10000	3,300.00															
					3300	10000	6,600.00															
		M ANTONIO DI LILLO, ENTREPRENEUR 1610 GUERIN H3N IT3								13,200		13,200		TVV								
		Propriété sujette à la surtaxe sur terrains vagues.																				
1001 2002 2002 3001 4201 4601 4802	89240222	LOT RUE PROJETEE 154-110																				
		21 154	113-186		33.00	10000	3,300.00															
		21 154	185		5288	18000	5,58000															
		21 154	187		3300	10000	3,300.00															
					3300	10000	6,600.00															
		M ANTONIO DI LILLO, ENTREPRENEUR 1610 GUERIN H3N IT3								13,200		13,200		TVV								
		Propriété sujette à la surtaxe sur terrains vagues.																				

CODE	COMPTE	EMPLACEMENT - NOM, PROFESSION, RÉSIDENCE					CATEGORIE BÂTIMENT	SCOLAIRE		VALEUR EN DOLLARS			MUNICIPAL	REMARQUES						
		DIV. CAD.	CADASTRE	SUBDIVISION	FRONT	PROFONDEUR		SUPERFICIE	TERR. P. C.	TERRAIN	BÂTISSSE	TOTAL								
1001	89240211 A: 90370 B: 5-83	3414-16		Lot Jacques Rousseau																
2001		21	154	188	4058	IRR					3,38500									
2001					2710	10000														
3001	A: 90370 11-3-83						2A 7A	2	BL	6 500 6,800	65200	72000	6,800	<table border="1"> <tr><td>CERT.</td><td>EFF.</td></tr> <tr><td>26-4-83</td><td>3-2-83</td></tr> <tr><td>237</td><td>237</td></tr> </table>	CERT.	EFF.	26-4-83	3-2-83	237	237
CERT.	EFF.																			
26-4-83	3-2-83																			
237	237																			
4201	A: 90362 4-3-83	M. Antonio Di Lillo		1610 Guérin H3N 1T3										<table border="1"> <tr><td>CERT.</td><td>EFF.</td></tr> <tr><td>26-4-83</td><td>3-2-83</td></tr> <tr><td>237</td><td>237</td></tr> </table>	CERT.	EFF.	26-4-83	3-2-83	237	237
CERT.	EFF.																			
26-4-83	3-2-83																			
237	237																			
4601	A 117139 4-3-83													<table border="1"> <tr><td>CERT.</td><td>EFF.</td></tr> <tr><td>26-4-83</td><td>3-2-83</td></tr> <tr><td>237</td><td>237</td></tr> </table>	CERT.	EFF.	26-4-83	3-2-83	237	237
CERT.	EFF.																			
26-4-83	3-2-83																			
237	237																			
6620	A: 107482 4-3-83			Propriété sujette à la surtaxe aux terrains vagues																
1001	89240212 A: 90370 3-2-83	3415-12		Lot Jacques Rousseau																
2001		21	154	187	3300	10000					3,30000									
3001	A: 90370 11-3-83						2A 7A	2	BL	6 600 6,600	65400	72000	6,600	<table border="1"> <tr><td>CERT.</td><td>EFF.</td></tr> <tr><td>26-4-83</td><td>3-2-83</td></tr> <tr><td>237</td><td>237</td></tr> </table>	CERT.	EFF.	26-4-83	3-2-83	237	237
CERT.	EFF.																			
26-4-83	3-2-83																			
237	237																			
4201	A: 90362 4-3-83	M. Antonio Di Lillo		1610 Guérin H3N 1T3										<table border="1"> <tr><td>CERT.</td><td>EFF.</td></tr> <tr><td>26-4-83</td><td>3-2-83</td></tr> <tr><td>237</td><td>237</td></tr> </table>	CERT.	EFF.	26-4-83	3-2-83	237	237
CERT.	EFF.																			
26-4-83	3-2-83																			
237	237																			
4601	A 117139 4-3-83													<table border="1"> <tr><td>CERT.</td><td>EFF.</td></tr> <tr><td>26-4-83</td><td>3-2-83</td></tr> <tr><td>237</td><td>237</td></tr> </table>	CERT.	EFF.	26-4-83	3-2-83	237	237
CERT.	EFF.																			
26-4-83	3-2-83																			
237	237																			
6620	A: 107482 4-3-83			Propriété sujette à la surtaxe sur terrains vagues																
1001	89240214 A: 97763 2-2-83	3404-06		Lot Jacques Rousseau																
2001		21	154	186	3300	10000					3,30000									
3001	A: 90370 11-3-83						2A 7A	2	BL	6 600 6,600	67400	74000	6,600	<table border="1"> <tr><td>CERT.</td><td>EFF.</td></tr> <tr><td>26-4-83</td><td>3-2-83</td></tr> <tr><td>237</td><td>237</td></tr> </table>	CERT.	EFF.	26-4-83	3-2-83	237	237
CERT.	EFF.																			
26-4-83	3-2-83																			
237	237																			
4201	A: 90362 4-3-83	M. Antonio Di Lillo		1610 Guérin H3N 1T3										<table border="1"> <tr><td>CERT.</td><td>EFF.</td></tr> <tr><td>26-4-83</td><td>3-2-83</td></tr> <tr><td>237</td><td>237</td></tr> </table>	CERT.	EFF.	26-4-83	3-2-83	237	237
CERT.	EFF.																			
26-4-83	3-2-83																			
237	237																			
4601	A 117139 4-3-83													<table border="1"> <tr><td>CERT.</td><td>EFF.</td></tr> <tr><td>26-4-83</td><td>3-2-83</td></tr> <tr><td>237</td><td>237</td></tr> </table>	CERT.	EFF.	26-4-83	3-2-83	237	237
CERT.	EFF.																			
26-4-83	3-2-83																			
237	237																			
6620	A: 107482 4-3-83			Propriété sujette à la surtaxe sur terrains vagues																
1001	89240215 A: 97763 2-2-83	3400-02		Lot Jacques Rousseau																
2001		21	154	185	3300	10000					3,30000									
3001	A: 90370 11-3-83						2A 7A	2	BL	6 600 6,600	67400	74000	6,600	<table border="1"> <tr><td>CERT.</td><td>EFF.</td></tr> <tr><td>26-4-83</td><td>3-2-83</td></tr> <tr><td>237</td><td>237</td></tr> </table>	CERT.	EFF.	26-4-83	3-2-83	237	237
CERT.	EFF.																			
26-4-83	3-2-83																			
237	237																			
4201	A: 90362 4-3-83	M. Antonio Di Lillo		1610 Guérin H3N 1T3										<table border="1"> <tr><td>CERT.</td><td>EFF.</td></tr> <tr><td>26-4-83</td><td>3-2-83</td></tr> <tr><td>237</td><td>237</td></tr> </table>	CERT.	EFF.	26-4-83	3-2-83	237	237
CERT.	EFF.																			
26-4-83	3-2-83																			
237	237																			
4601	A 117139 4-3-83													<table border="1"> <tr><td>CERT.</td><td>EFF.</td></tr> <tr><td>26-4-83</td><td>3-2-83</td></tr> <tr><td>237</td><td>237</td></tr> </table>	CERT.	EFF.	26-4-83	3-2-83	237	237
CERT.	EFF.																			
26-4-83	3-2-83																			
237	237																			
6620	A: 107482 4-3-83			Propriété sujette à la surtaxe sur terrains vagues																

89240211
CFN1
4201 Constructions d'Addario Stee
4601 12127 Pierre Blanchet H1E 3E1
ANNULÉ
CERT. EFF. 5-7-83 4-3-83 2472

89240211
CFN2
4201 S. Marini Inc
4601 5842 Bl. Couture, St-Leonard H1P 1A7
ANNULÉ
CERT. EFF. 5-7-83 5-3-83 2472

89240211
CFN1
4201 Constructions Agelin Inc
4601 11681 Clement Adex H1E 3Y5
ANNULÉ
CERT. EFF. 5-7-83 11-3-83 2472

89240212
CFN1
4201 Constructions d'Addario Stee
4601 12127 Pierre Blanchet H1E 3E1
ANNULÉ
CERT. EFF. 5-7-83 4-2-83 2472

89240212
CFN2
4201 S. Marini Inc
4601 5842 Bl. Couture, St-Leonard H1P 1A7
ANNULÉ
CERT. EFF. 5-7-83 5-2-83 2472

89240212
CFN1
4201 Constructions Agelin Inc
4601 11681 Clement Adex H1E 3T1
ANNULÉ
CERT. EFF. 5-7-83 11-2-83 2472

89240212
IFIR
4201 M. Yves Lavogue
4601 9155 Oromonte, St-Leonard H1P 2L6
ANNULÉ
CERT. EFF. 5-7-83 3-5-83 2472

89240214
CFN1
4201 Constructions d'Addario Stee
4601 12127 Pierre Blanchet H1E 3T1
ANNULÉ
CERT. EFF. 5-7-83 4-3-83 2472

89240214
CFN2
4201 S. Marini Inc
4601 5842 Bl. Couture, St-Leonard H1P 1A7
ANNULÉ
CERT. EFF. 5-7-83 5-3-83 2472

89240214
CFN1
4201 Constructions Agelin Inc
4601 11681 Clement Adex H1E 3Y5
ANNULÉ
CERT. EFF. 5-7-83 11-3-83 2472

89240214
IFIR
4201 M. Giuseppe Perdino
4601 7406 Jacques Rousseau H1E 4R4
ANNULÉ
CERT. EFF. 5-7-83 11-3-83 2472

89240215
IFIR
4201 M. Vincent Rainville
4601 7408 Jacques Rousseau H1E 4R1
ANNULÉ
CERT. EFF. 2/8/83 22/6/83 2472

89240215
CFN1
4201 Constructions d'Addario Stee
4601 12127 Pierre Blanchet H1E 3T1
ANNULÉ
CERT. EFF. 5-7-83 4-3-83 2472

89240215
CFN2
4201 S. Marini Inc
4601 5842 Bl. Couture, St-Leonard H1P 1A7
ANNULÉ
CERT. EFF. 5-7-83 5-3-83 2472

89240215
CFN1
4201 Constructions Agelin Inc
4601 11681 Clement Adex H1E 3Y5
ANNULÉ
CERT. EFF. 5-7-83 11-3-83 2472

89240211
IFIR
4201 M. Vittorio Casimo
4601 7414 Jacques Rousseau
ANNULÉ
CERT. EFF. 1-9-83 11-5-83

89240215
IFIR
4201 M. Aldo Casimo
4601 7416 Jacques Rousseau
ANNULÉ
CERT. EFF. 1-9-83 11-5-83

89240215
IFIR
4201 M. Vincent Rainville
4601 7408 Jacques Rousseau H1E 4R1
ANNULÉ
CERT. EFF. 2/8/83 22/6/83 2472

CODE	COMPTE	EMPLACEMENT - NOM, PROFESSION, RESIDENCE						CATEGORIE BÂTIMENT	SCOLAIRE		VALEUR EN DOLLARS			MUNICIPAL	REMARQUES
		DIV. CAD.	CADASTRE	SUBDIVISION	FRONT	PROFONDEUR	SUPERFICIE		TERR. P. C.	TERRAIN	BÂTISSSE	TOTAL			
1001	89240217 A.97764	774-92													
2001	21-6-83		21	154	184	3300	10000	3,30000							
3001	A.90370 11-3-83														
4201	A.90362 4-3-83														
4601	A.117189 4-3-83														
6629	A.107482 4-3-83														
1001	89240218 A.97765	774-92													
2001	23-6-83		21	154	183	3300	10000	3,30000							
3001	A.90370 11-3-83														
4201	A.90362 4-3-83														
4601	A.117189 4-3-83														
6629	A.107482 4-3-83														
1001	89240220 A.97766	774-84													
2001	23-6-83		21	154	182	3300	10000	3,30000							
3001	A.90370 11-3-83														
4201	A.90362 4-3-83														
4601	A.117189 4-3-83														
6629	A.107482 4-3-83														
1001	89240221 A.90370	774-82													
2001	11-3-83		21	154	181	3300	10000	3,30000							
3001	A.90362 11-3-83														
4201	A.99854 12-7-83														
4601	A.117189 4-3-83														
6629	A.107482 4-3-83														

89240217 CF N1 4201 CONSTRUCTIONS D'ADDARIO LTEE 4601 12127 PIERRE BLANCHET HIE 371 ANNULÉ CERT. EFF. 17-6-83 4-3-83	89240220 CF N1 4201 CONSTRUCTIONS D'ADDARIO LTEE 4601 12127 PIERRE BLANCHET HIE 371 ANNULÉ CERT. EFF. 17-6-83 4-3-83	89240217 CF N2 4201 Mlle Claire Rivest 50% 4601 12127 PIERRE BLANCHET HIE 371 7346 Jacques Rousseau, HIE 484 F122 43190 4/5/83 ANNULÉ CERT. EFF. 17-6-83 4-3-83
89240217 CF N2 4201 S. MARINI INC 4601 5842 BL COUTURE ST. LEONARD HIE 1A7 ANNULÉ CERT. EFF. 11-6-83 5-3-83	89240220 CF N2 4201 S. MARINI INC 4601 5842 BL COUTURE ST. LEONARD HIE 1A7 ANNULÉ CERT. EFF. 17-6-83 5-3-83	89240218 CF N2 4201 Mlle Sylvie Vaillant 25% 4602 6700 PAVIL #300, Mtl-Nord HIE 177 ANNULÉ CERT. EFF. 2/6/83 2/6/83
89240217 CF N1 4201 CONSTRUCTIONS AGOLIN INC 4601 11681 CLEMENT ADER HIE 3YS ANNULÉ CERT. EFF. 11-6-83 11-3-83	89240220 CF N1 4201 CONSTRUCTIONS AGOLIN INC 4601 11681 CLEMENT ADER HIE 3YS ANNULÉ CERT. EFF. 17-6-83 11-3-83	89240218 CF N1 4201 M. Michel Ramaros 4601 12291 Bl. Philippe Leduc HIE 166 7392 Jacques Rousseau HIE 484 F122 43336 ANNULÉ CERT. EFF. 2/6/83 2/6/83
89240218 CF N1 4201 CONSTRUCTIONS D'ADDARIO LTEE 4601 12127 PIERRE BLANCHET HIE 371 ANNULÉ CERT. EFF. 17-6-83 4-3-83	89240221 CF N1 4201 CONSTRUCTIONS D'ADDARIO LTEE 4601 12127 PIERRE BLANCHET HIE 371 ANNULÉ CERT. EFF. 17-6-83 4-3-83	89240220 CF N2 4201 M. Ciro Scotte 4601 8575 Bl. Jean St. Leonard HIE 278 7384 Jacques Rousseau HIE 484 F122 43336 HIE (1/12/83) ANNULÉ CERT. EFF. 2/6/83 2/6/83
89240218 CF N2 4201 S. MARINI INC 4601 5842 BL COUTURE ST. LEONARD HIE 1A7 ANNULÉ CERT. EFF. 17-6-83 5-3-83	89240221 CF N2 4201 S. MARINI INC 4601 5842 BL COUTURE ST. LEONARD HIE 1A7 ANNULÉ CERT. EFF. 17-6-83 5-3-83	89240221 CF N2 4201 M. Michele Montanaro 4601 11607 PAVIL #300, Mtl-Nord HIE 440 4202 Mlle Victoria Fazio ANNULÉ CERT. EFF. 23/8/83 12/1/83
89240219 CF N1 4201 CONSTRUCTIONS AGOLIN INC 4601 11681 CLEMENT ADER HIE 3YS ANNULÉ CERT. EFF. 17-6-83 11-3-83	89240221 CF N1 4201 CONSTRUCTIONS AGOLIN INC 4601 11681 CLEMENT ADER HIE 3YS ANNULÉ CERT. EFF. 17-6-83 11-3-83	

CODE	COMPTE	EMPLACEMENT - NOM, PROFESSION, RÉSIDENCE						CATEGORIE BÂTIMENT	SCOLAIRE		VALEUR EN DOLLARS			MUNICIPAL	REMARQUES	
		DIV. CAD.	CADASTRE	SUBDIVISION	FRONT	PROFONDEUR	SUPERFICIE		TERR. P. C.	TERRAIN	BÂTISSE	TOTAL				
1001	89240223	21	154	180	3300	10000	3,30000									
2001	A-90370 11-3-83							26								
3001	A-90362 4-3-83							7A	2 BI	6,600	6,600	72,500	6,600	T R	CERT. EFF. 26-4-83 3-2-83 237	
4201	A-99835 7-7-83	M. Antonio Di Lillo 1610 Guérin H3N 1T3														Provient 89240222 & 89240225
4601	A 117139 4-3-83	Propriété sujette à la surtaxe sur terrains vagues														CERT. EFF. 26-4-83 3-2-83 237
6620	A-107482 4-3-83															
1001	89240224	21	154	179	3300	10000	3,30000									
2001	A-90370 11-3-83							26								
3001	A-90362 4-3-83							7A	2 BI	6,600	72,400	79,000	6,600	T R	CERT. EFF. 26-4-83 3-2-83 237	
4201	A-99836 7-7-83	M. Antonio Di Lillo 1610 Guérin H3N 1T3														Provient 89240225
4601	A 117139 4-3-83	Propriété sujette à la surtaxe sur terrains vagues														CERT. EFF. 26-4-83 3-2-83 237
6620	A-107482 4-3-83															
1001	89240226	21	154	178	3300	10000	3,30000									
2001	A-90370 11-3-83							26								
3001	A-90362 4-3-83							7A	2 BI	6,600	66,400	73,000	6,600	T R	CERT. EFF. 26-4-83 3-2-83 237	
4201	A-99837 5-7-83	M. Antonio Di Lillo 1610 Guérin H3N 1T3														Provient 89240225 & 89240228
4601	A 117139 4-3-83	Propriété sujette à la surtaxe sur terrains vagues														CERT. EFF. 26-4-83 3-2-83 237
6620	A-107482 4-3-83															
1001	89240227	21	154	177	3087 4455	10000	3,77200									
2001	A-90370 11-3-83							26								
3001	A-90362 4-3-83							7A	2 BI	7,500	66,500	74,000	7,500	T R	CERT. EFF. 26-4-83 3-2-83 237	
4201	A-99834 7-7-83	M. Antonio Di Lillo 1610 Guérin H3N 1T3														Provient 89240228
4601	A 117139 4-3-83	Propriété sujette à la surtaxe sur terrains vagues														CERT. EFF. 26-4-83 3-2-83 237
6620	A-107482 4-3-83															

89240223

CF N1

4201 CONSTRUCTIONS D'ADDARIO LTEE
4601 12127 PIERRE BLANCHET HIE 3T1

ANNULÉ

CERT.	EFF.
7-6-83	7-3-83

89240223

CF N2

4201 S. MARINI INC.
4601 5842 BL. COUTURE ST. LEONARD H.I.P. 1A7

ANNULÉ

CERT.	EFF.
17-6-83	4-3-83

89240223

CF N1

4201 CONSTRUCTIONS AGOLIN INC.
4601 11681 CLEMENT ADER HIE 3Y5

ANNULÉ

CERT.	EFF.
17-6-83	4-3-83

89240224

CF N1

4201 CONSTRUCTIONS D'ADDARIO LTEE
4601 12127 PIERRE BLANCHET HIE 3T1

ANNULÉ

CERT.	EFF.
17-6-83	4-3-83

89240224

CF N2

4201 S. MARINI INC.
4601 5842 BL. COUTURE ST. LEONARD H.I.P. 1A7

ANNULÉ

CERT.	EFF.
17-6-83	5-3-83

89240224

CF N1

4201 CONSTRUCTIONS AGOLIN INC.
4601 11681 CLEMENT ADER HIE 3Y5

ANNULÉ

CERT.	EFF.
17-6-83	11-3-83

89240226

CF N1

4201 CONSTRUCTIONS D'ADDARIO LTEE
4601 12127 PIERRE BLANCHET HIE 3T1

ANNULÉ

CERT.	EFF.
4-8-83	5-3-83

89240226

CF N2

4201 S. MARINI INC.
4601 5842 BL. COUTURE ST. LEONARD H.I.P. 1A7

ANNULÉ

CERT.	EFF.
17-6-83	5-3-83

89240226

CF N1

4201 CONSTRUCTIONS AGOLIN INC.
4601 11681 CLEMENT ADER HIE 3Y5

ANNULÉ

CERT.	EFF.
17-6-83	11-3-83

89240227

CF N1

4201 CONSTRUCTION D'ADDARIO LTEE
4601 12127 PIERRE BLANCHET HIE 3T1

ANNULÉ

CERT.	EFF.
17-6-83	4-3-83

89240227

CF N2

4201 S. MARINI INC.
4601 5842 BL. COUTURE ST. LEONARD H.I.P. 1A7

ANNULÉ

CERT.	EFF.
17-6-83	5-3-83

89240227

CF N1

4201 CONSTRUCTIONS AGOLIN INC.
4601 11681 CLEMENT ADER HIE 3Y5

ANNULÉ

CERT.	EFF.
17-6-83	11-3-83

89240228

1FI1

4201 M. Constantino Zaggi
4601 12157, 15^e avenue HIE 2V54202 M. Pasquale Maccia
4602 8552 Samuel Morse

CERT.	EFF.
19/8/83	7/7/83

89240228

1A11

4201 Mr. Giovanni Petrarca
4601 12163, 15^e avenue

4202 M. Vitale Petrarca

CERT.	EFF.
19/4/83	17/7/83

89240226

1FI2

4201 M. Antonio Palmerini
4601 776, Avenue, Maisonneville, Fol. 1FO

4202 Mlle. Cecile Martel

CERT.	EFF.
19/4/83	5/7/83

89240227

1FI2

4201 M. Antonio Fascia
4601 7912 Verser, St. Leonard H.I.P. 3E2

4202 Mlle. Antonia Vitale

CERT.	EFF.
13/8/83	11/7/83

CODE	COMPTE	EMPLACEMENT - NOM, PROFESSION, RESIDENCE					CATEGORIE BÂTIMENT	SCOLAIRE		VALEUR EN DOLLARS			MUNICIPAL	REMARQUES	
		DIV. CAD.	CADASTRE	SUBDIVISION	FRONT	PROFONDEUR		SUPERFICIE	TERR. P. C.	TERRAIN	BÂTISSE	TOTAL			
4201 9601 6620	89240222	M ANTONIO DI LILLO, ENTREPRENEUR 1610 GUERIN H3M 1Y3					1F								ANNULÉ
1001	89240225	LOT RUE PROJETEE 154-180 <i>Jaques Roussier</i>													
2002 2004 2994 3001		21 154 31 154	170 177	33 00 33 00	10000 100 00	3,300 00 5,500 00 3,300 00 6,600 00		7A	1 281	13,200 5500		13,200	5500		ANNULÉ
4201 9601 6620		M ANTONIO DI LILLO, ENTREPRENEUR 1610 GUERIN H3M 1Y3					1F								ANNULÉ
1001	89240228	LOT RUE PROJETEE 154-180 <i>Jaques Roussier</i>													
2002 2004 2994 3001		21 154 31 154	177 177	33 00 50 00	10000 100 00	3,300 00 6,500 00 3,770 00 7,070 00		7A	1 281	14,100 6500		14,100	6500		ANNULÉ
4201 9601 6620 7001		M ANTONIO DI LILLO, ENTREPRENEUR 1610 GUERIN H3M 1Y3					1F								ANNULÉ
		PROPRIÉTÉ sujette à la surtaxe sur terrains vagues. DEBUT DE 2E RUE RIV PRAIRIES													
1001	89245700	LOT 2E RUE RIV PRAIRIES													
2002 2004 2999 3001		21 162 21 162	52 53	2600 2610	8000 8000	2,03900 2,00900 4,08400		68	281	3900		3900		E04 204-1	
9204 9604		PROVINCE DE QUEBEC MINS DE LA VOIRIE 255 BL CREMAZIE E #600 H2R 1L5					9F								
1001	89245900	LOT 2E RUE RIV PRAIRIES													
2002 3001		21 162	54	2500	8000	2,00000		68	281	1900		1900		E04 204-1	
9204 9604		PROVINCE DE QUEBEC MINS DE LA VOIRIE 255 BL CREMAZIE E #600 H2R 1L5					9F								
1001	89246000	LOT 2E RUE RIV PRAIRIES													
2002 2004		21 162 21 162	55 56	2500 2500	8000 8000	2,00000 2,00000									

CODE	COMPTE	EMPLACEMENT - NOM, PROFESSION, RÉSIDENCE						CATEGORIE BÂTIMENT	SCOLAIRE		VALEUR EN DOLLARS			MUNICIPAL	REMARQUES
		DIV. CAD.	CADASTRE	SUBDIVISION	FRONT	PROFONDEUR	SUPERFICIE		TERR. P. C.	TERRAIN	BÂTISSE	TOTAL			
2999	89246000						4,00000								
3001								68	281	3800		3800	ED	204-1	
4204 4604															
1001	89246200														
2002							2,00000								
3001								60	281	1900		1900	ED	204-1	
4204 4604															
1001	89246300														
2002							2,00000								
3001								68	281	2000		2000	ED	204-1	
4204 4604															
7001 7002 7003 7004															
1001	89248800														
2002							4,02800								
3001								7A	1 252	4100		4100	ED	1	
4204 4604 6600															
1001	89248900														
2002							4,02800								
3001								7A	1 281	4100		4100	ED	1	
4204 4604 6600															
1001	89249000														
2002							4,02800								
3001								7A	1 281	4100		4100	ED	1	
4204 4604 6600															
1001	89249800														
2002							4,02800								
3001								7A	1 281	4100		4100	ED	1	
4204 4604 6600															

39248900

9EE1

4201 Ville de Montréal. Service de la Gestion

4601 275 Notre-Dame E. HAYIC6 Immobiliera

CBRT	RVE	R
19-83	6-6-83	2/30

LEB20

CODE	COMPTE	EMPLACEMENT - NOM, PROFESSION, RESIDENCE						CATEGORIE BÂTIMENT	SCOLAIRE		VALEUR EN DOLLARS			MUNICIPAL	REMARQUES
		DIV. CAD.	CADASTRE	SUBDIVISION	FRONT	PROFONDEUR	SUPERFICIE		TERR. P. C.	TERRAIN	BÂTISSE	TOTAL			
2002	89249000	21 153	8	3800	10600	4,02800									
3001							68	201	9100		9100	EG	204-3		
4201		VILLE DE MONTREAL SERVICE DE LA GESTION IMMOBILIERE													
4601		275 NOTRE DAME E H2Y 1C6													
1001	89249100	LOT 2E RUE RIV PRAIRIES													
2002		21 153	7	4330	10600	4,59000									
3001							68	201	9100		9100	EG	204-3		
4205		LA VILLE DE MONTREAL SERVICE DES IMMEUBLES													
4605		275 NOTRE DAME E H2Y 1C6													
7001		10 EME AVENUE													
1001	89249200	LOT 2E RUE RIV PRAIRIES													
2002	A. 97767	21 153	5	4330	10600	4,59000									
2004	6-6-83	21 153	4	3800	10600	4,02800									
2999						2,61800									
3001							7A	1	281	8600	8600	EG	204-3		
4204		M DINO DEL BOSCO, POLISSEUR													
4604		11067 ST REAL H3R 2Y5													
		Propriété sujette à la surtaxe sur terrains vagues.													
1001	89249400	LOT 2E RUE RIV PRAIRIES													
2002	A. 92484	21 153	3	3800	10600	4,02800									
3001	28-4-83						7A	1	281	9100	9100	EG	204-3		
4204		M GENNARO BELETZI													
4604		6311 ST LAURENT H25-3C3													
		Propriété sujette à la surtaxe sur terrains vagues.													
1001	89249500	LOT 2E RUE RIV PRAIRIES													
2002	A. 97767	21 153	2	3800	10600	4,02800									
3001	6-6-83						7A	1	281	9100	9100	EG	204-3		
4204		M DINO DEL BOSCO, POLISSEUR													
4604		11067 ST REAL H3R 2Y5													
		Propriété sujette à la surtaxe sur terrains vagues.													
1001	89249600	LOT 2E RUE RIV PRAIRIES													

89249400

9FE1

4201 Ville de Montréal - Service de la Gestion Immobilière

4601 275 Notre-Dame E. H2Y 1C6

CERT.	EFF.
5-2-83	28-4-83

2-20

89249200

9FE1

4201 Ville de Montréal - Service de la Gestion Immobilière

4601 275 Notre-Dame E. H2Y 1C6

CERT.	EFF.
1-9-83	6-6-83

2-20

89249500

9FE1

4201 Ville de Montréal - Service de la Gestion Immobilière

4601 275 Notre-Dame E. H2Y 1C6

CERT.	EFF.
1-9-83	6-6-83

AEB20

AEB20

CODE	COMPTE	EMPLACEMENT - NOM, PROFESSION, RESIDENCE						CATEGORIE BÂTIMENT	SCOLAIRE		VALEUR EN DOLLARS			MUNICIPAL	REMARQUES					
		DIV. CAD.	CADASTRE	SUBDIVISION	FRONT	PROFONDEUR	SUPERFICIE		TERR. P. C.	TERRAIN	BÂTISSE	TOTAL								
2002	89249600	21	150	918	14.80	14.50	90.00	4000	2025.00	2,005.00										
2002					51.20	21.20	23.50	4950												
2004		21	150	919	14.00	14.00	87.50	4450	2010.00	2,010.00										
2004					33.00	32.00	26.00	4450												
2006		21	150	920	97.57	13.440	30.20	3880	1845.00	2,073.00										
2006					75.10	13.460	18.80	3880												
2999									5716.00	4,168.00										
3003											5900				5900					
4201		VILLE DE MONTREAL-SERVICE DE LA GESTION IMMOBILIERE						92												
4601		275 NOTRE DAME E H2Y 1C6																		
7001		11 EME AVENUE																		
1001	89259900	LOT 2E RUE RIV PRAIRIES																		
2002		21	150	927		2540		13340		2,992.00										
2002						2300		12240												
2004		21	150	928		2540		12240		2,688.00										
2004						2300		11140												
2999										5,629.00										
3001																				
4201		VILLE DE MONTREAL-SERVICE DE LA GESTION IMMOBILIERE						92												
4601		275 NOTRE DAME E H2Y 1C6																		
1001	89250100	LOT 2E RUE RIV PRAIRIES																		
2002		21	150	929		2500		11140		2,495.00										
2002						2300		10180												
2004		21	150	930		1860		10180		1,645.00										
2004						1700		9680												
2006		21	145	198		080		9680		798.00										
2006						940		9460												
2999										4,888.00										
3001																				
4204		MR MINAS CAFEUJIS, MECANIC						1A												
4604		7460 AV STUART H3W 2C4																		
6670		Propriété sujette à la surtaxe sur terrains vagues.																		
1001	89250400	LOT 2E RUE RIV PRAIRIES																		
2002		21	145	199		2530		9460		2,304.00										
2002						2500		9040												
2004		21	145	200		2510		9040		2,236.00										
2004						2500		8900												
2999										4,540.00										
3001																				
4204		MR MINAS CAFEUJIS, MECANIC						1A												
4604		7460 AV STUART H3W 2C4																		
6670		Propriété sujette à la surtaxe sur terrains vagues.																		
1001	89250400	LOT 2E RUE RIV PRAIRIES																		
2002		21	145	199		2530		9460		2,304.00										
2002						2500		9040												
2004		21	145	200		2510		9040		2,236.00										
2004						2500		8900												
2999										4,540.00										
3001																				
4204		MR MINAS CAFEUJIS, MECANIC						1A												
4604		7460 AV STUART H3W 2C4																		
6670		Propriété sujette à la surtaxe sur terrains vagues.																		
1001	89250400	LOT 2E RUE RIV PRAIRIES																		
2002		21	145	199		2530		9460		2,304.00										
2002						2500		9040												
2004		21	145	200		2510		9040		2,236.00										
2004						2500		8900												
2999										4,540.00										
3001																				
4204		MR MINAS CAFEUJIS, MECANIC						1A												
4604		7460 AV STUART H3W 2C4																		
6670		Propriété sujette à la surtaxe sur terrains vagues.																		
1001	89250400	LOT 2E RUE RIV PRAIRIES																		
2002		21	145	199		2530		9460		2,304.00										
2002						2500		9040												
2004		21	145	200		2510		9040		2,236.00										
2004						2500		8900												
2999										4,540.00										
3001																				
4204		MR MINAS CAFEUJIS, MECANIC						1A												
4604		7460 AV STUART H3W 2C4																		
6670		Propriété sujette à la surtaxe sur terrains vagues.																		
1001	89250400	LOT 2E RUE RIV PRAIRIES																		
2002		21	145	199		2530		9460		2,304.00										
2002						2500		9040												
2004		21	145	200		2510		9040		2,236.00										
2004						2500		8900												
2999										4,540.00										
3001																				
4204		MR MINAS CAFEUJIS, MECANIC						1A												
4604		7460 AV STUART H3W 2C4																		
6670		Propriété sujette à la surtaxe sur terrains vagues.																		

89350100

9FEL

M601 Ville de Montreal Service de la
Gestion Immobilière

M601 275 Notre Dame E HAY 106

COMM.	EFF.
2689	2388
	237

PROFANE ANSIS A TO OBTENIR DES

AEK20

CODE	COMPTE	EMPLACEMENT - NOM, PROFESSION, RÉSIDENCE					CATEGORIE BÂTIMENT	SCOLAIRE		VALEUR EN DOLLARS			MUNICIPAL	REMARQUES	
		DIV. CAD.	CADASTRE	SUBDIVISION	FRONT	PROFONDEUR		SUPERFICIE	TERR. P. C.	TERRAIN	BÂTISSE	TOTAL			
4201 4601	89250400	MRS ALEXANDROS TSIKOPOULOS (STAVROULA KAFETZOPOULOU) 4955 AV BEACONSFIELD WYA 2H5													
		Propriété sujette à la surtaxe sur terrains vagues. VERSO													
1001	89250600	LOT 2E RUE RIV PRAIRIES													
2002		21 145	202	2500	8000	2,00000									
2004		21 145	203	2500	8000	2,00000									
2999						4,00000									
3001							7A	2	281	4000			4000		
4201 4601		VILLE DE MONTREAL-SERVICE DE LA GESTION IMMOBILIERE 275 NOTRE DAME E H2Y 1C6					6B								
		E 06 204-3													
1001	89250800	LOT 2E RUE RIV PRAIRIES													
2002		21 145	201	700	8000	60000									
2002				800											
2004		21 150	437	2500	8000	2,00000									
2006		21 150	438	1800	8000	1,40000									
2006				1700											
2999						4,00000									
3001							7A	1	281	4000			4000		
4201 4601		VILLE DE MONTREAL-SERVICE DE LA GESTION IMMOBILIERE 275 NOTRE DAME E H2Y 1C6					6B								
		E 06 204-3													
1001	89251100	LOT 2E RUE RIV PRAIRIES													
2002		21 150	436	2500	8000	2,00000									
2004		21 150	435	2500	8000	2,00000									
2999						4,00000									
3001							7A	1	281	4000			4000		
4201 4601		VILLE DE MONTREAL-SERVICE DE LA GESTION IMMOBILIERE 275 NOTRE DAME E H2Y 1C6					6B								
		E 06 204-3													
1001	89251300	LOT 2E RUE RIV PRAIRIES													
2002		21 150	434	2500	8000	2,00000									
2004		21 150	433	2500	8000	2,00000									
2999						4,00000									
3001							6B								
							7A	1	281	4000			4000		
4211 4611		MR DIMITRIOS THEODOSAKOS, COOK 6410 AVENUE PREVAR WEST PALM BEACH FLORIDA USA 33405													
		Propriété sujette à la surtaxe sur terrains vagues. VERSO													

89251300

9FE1

4201 Ville de Montreal - Service de la
Gestion Immobiliere

4601 275 Notre-Dame E. HAY 106

CERT.	EFF.	236
11/4/83	12/1/83	9/12

AEK20

89250400

9FE1

4201 Ville de Montreal - Service de la
Gestion Immobiliere

4601 275 Notre-Dame E. HAY 106

CERT.	EFF.	237
2/6/83	2/3/84	9/12

AEK20

CODE	COMPTES	EMPLACEMENT - NOM, PROFESSION, RESIDENCE						CATEGORIE BÂTIMENT	SCOLAIRE		VALEUR EN DOLLARS			MUNICIPAL	REMARQUES	
		DIV. CAD.	CADASTRE	SUBDIVISION	FRONT	PROFONDEUR	SUPERFICIE		TERR. P. C.	TERRAIN	BÂTISSSE	TOTAL				
1001	89251500	LOT 2E RUE RIV PRAIRIES														
2002		21 150	422		2500	8000	2,00000									
2004		21 150	431		3640	8000	2,97600									
2009					2420	8000										
2999							9,57600									
3001								7A 6B	1 281	9600			9600	E 06 204-3		
4201		VILLE DE MONTRÉAL - SERVICE DE LA GESTION IMMOBILIERE														
4601		275 NOTRE DAME E H2Y 1C6														
1001	89252000	LOT 2E RUE RIV PRAIRIES														
2002		21 145	204		1120	10000	1,17000									
2002					1220											
2009		21 145	205		1680	10000	1,03000									
2004					980											
2006		21 145	206		2200	10000	2,20000									
2008		21 150	440		2200	10000	2,20000									
2999							6,60000									
3001								6B 7A	2 281	6600			6600	E 06 204-3		
4211		MR EVANGELOS KOUTSOGIANNPOULOS, STOCK KEEPER														
4611		R R 1 BOX 18 BEANSVILLE OMT LOR 1B0														
4212		MR DIMITRIOS TSANTRIZOS, CLEANER														
4612		10421 PLACE FLEURY H3L 3K6														
5701		ATT MR DIMITRIOS TSANTRIZOS														
5702		10421 PL FLEURY H3L 3L5														
6632		Propriété sujette à la censure sur terrains vagues.														
1001	89252400	LOT 2E RUE RIV PRAIRIES														
2002		21 150			19700	20000	39,40000									
3001								6B	281	39400			39400	E 06 204-3		
4201		LA VILLE DE MONTRÉAL SERVICE DE LA GESTION IMMOBILIERE														
4601		275 RUE NOTRE DAME EST H2Y 1C6														
1001	89252500	LOT 2E RUE RIV PRAIRIES														
2002		21 145			1200	10000	1,20000									
2004		21 150			5400	10000	5,76000									
2999							6,96000									
3001								6B	281	20500			20500	E 06 204-3		
4201		LA VILLE DE MONTRÉAL SERVICE DES IMMEUBLES														
4601		275 NOTRE DAME E H2Y 1C6														
7001		13 LME AVENUE														
7005		INTERSECTION CAD P140														
		89252520														
		89252550 voir page 274A														

CERT.	EFF.	220
2/11/83	3/2/83	

0 VERSO

CERT.	EFF.	236
11/2/83	11/1/83	

Prix
provenant des
dons publics.

89252500

CADASTRE-DI	CA	LOT	SUBD.	FRONT	PROF.	SURFACE
2002	21	150	449	66.00	113.64	7471.00
2002					113.38	
2004	21	149	6	66.00	84.00	5140.00
2004				56.40	84.74	
2006	21	150	45	IRR	IRR	404.00
2008	21	P150		11.61	109.90	1226.00
2008				10.62	111.25	
2010	21	P145		55.48	111.25	6213.00
2010				55.97	112.34	
2999						20474.00

89252000

9FE1

4201 La Ville de Montréal - Service
de la gestion immobilière
4601 275 Notre-Dame est H3Y 1C6

CERT.	EFF.
6.4.84	1.1.83

0283V

CODE	COMPTE	EMPLACEMENT - NOM, PROFESSION, RÉSIDENCE						CATEGORIE BÂTIMENT	SCOLAIRE		VALEUR EN DOLLARS			MUNICIPAL	REMARQUES							
		DIV. CAD.	CADASTRE	SUBDIVISION	FRONT	PROFONDEUR	SUPERFICIE		TERR. P. C.	TERRAIN	BÂTISSE	TOTAL										
1001	89252520	LOT BL. MARC-AURELE FORTIN														<table border="1"> <tr><td>CERT.</td><td>EFF.</td><td>236</td></tr> <tr><td>1/10/83</td><td>1/11/83</td><td>8/15</td></tr> </table> <i>Prop. dom. publ.</i>	CERT.	EFF.	236	1/10/83	1/11/83	8/15
CERT.	EFF.	236																				
1/10/83	1/11/83	8/15																				
2002		21	153	P291	354.00	66.00	23	475.00														
2002					357.37																	
2004		21	153	286	50.00	216.20	10	805.00														
2004						216.00																
2006		21	150	452	20.00	197.00	3	940.00														
2008		21	159	439	46.00	IRR	9	647.00														
2008					66.00	204.40																
2010		21	145	1	66.00	56.20	3	735.00														
2010						56.97																
2999						51 602.00																
						17 322.00																
3001									6B	2B1	17 300		17 300.	E06	204-3							
4201		La Ville de Montréal - Service de la Gestion Immobilière						9F	1													
4601		275 rue Notre-Dame Est H2Y 1C6																				
1001	89252550	LOT BL. MARC-AURELE FORTIN														<table border="1"> <tr><td>CERT.</td><td>EFF.</td><td>236</td></tr> <tr><td>1/10/83</td><td>1/11/83</td><td>8/15</td></tr> </table> <i>Prop. dom. Publ.</i>	CERT.	EFF.	236	1/10/83	1/11/83	8/15
CERT.	EFF.	236																				
1/10/83	1/11/83	8/15																				
2002		21	153	P46	87.00	50.00	4	526.00														
2002					94.00	50.50																
2004		21	153	P23	60.76	50.00	3	211.00														
2004					67.68	50.45																
2006		21	153	6	106.00	66.00	6	996.00														
2008		21	153	11	50.00	380.61	19	030.00														
2010		21	150	P3	66.43	IRR	5	182.00														
2010					66.00																	
2012		21	150	P3	66.00	IRR	9	279.00														
2012					69.29																	
2014		21	145	2	69.29	IRR	3	980.00														
2014					66.00																	
2016		21	143	5	60.00	242.00	14	520.00														
2018		21	143	P725	794.00	5.00	4	760.00														
2020		21	143	P1	794.00	60.00	47	970.00														
2020					805.00																	
2022		21	143	2	60.00	142.00	8	520.00														
2024		21	143	P143	91.80	50.00	4	517.00														
2024					88.97																	
2026		21	142	2	60.00	138.00	8	280.00														
2028		21	142	P111	IRR	IRR	7	280.00														
2999							148	051.00														
3001									6B	2B1	148 000		148 000	E 06	204-3							
4201		La Ville de Montréal - Service de la Gestion Immobilière						9F	1													
4601		275 rue Notre-Dame Est H2Y 1C6																				

CODE	COMPTE	EMPLACEMENT - NOM, PROFESSION, RESIDENCE					CATEGORIE BÂTIMENT	SCOLAIRE		VALEUR EN DOLLARS			MUNICIPAL	REMARQUES	
		DIV. CAD.	CADASTRE	SUBDIVISION	FRONT	PROFONDEUR		SUPERFICIE	TERR. P. C.	TERRAIN	BÂTISSE	TOTAL			
1001	89253300	LOT 2E RUE RIV PRAIRIES													
2002		21 140	31		2640	8000									
2002					2880										
3001								7A	1 281	2200			2200	TVV 1	
4204		M NICHELE ANTONIO BERTONI, JOURNALIER													
4604		2568 SAUVÉ E N2B 1C3													
6620		Propriété sujette à la surtaxe sur terrains vagues.													
1001	89253400	LOT 2E RUE RIV PRAIRIES													
2002		21 140	32		2700	8000									
3001								7A	1 281	2200			2200	TVV 1	
4204		M NICHELE ANTONIO BERTONI, JOURNALIER													
4604		2568 SAUVÉ E N2B 1C3													
6620		Propriété sujette à la surtaxe sur terrains vagues.													
1001	89253500	LOT 2E RUE RIV PRAIRIES													
2002		21 140	33		2700	8000									
2004		21 140	34		2600	8000									
2004					3210	8030									
2999															
3001								7A	1 281	4400			4400	TVV 1	
4211		M ANIELLO SCHIAVONE, BRIQUETEUR													
4811		6270 DE BEAUVAIS ST LEONARD N1B 1R3													
4212		M NAPOLITANO PELLEGRINO, JOURNALIER													
7001		18 EME AVENUE													
1001	89253700	LOT 2E RUE RIV PRAIRIES													
2002		21 140	53		2500	8000									
2004		21 140	52		2830	8020									
2004					2160	8000									
2999															
3001								7A	1 281	4000			4000	TVV 1	
4204		M DOMENICO BARATTIN, JOURNALIER													
4604		1139 DE POITOU PTE AUX TREMBLES N1B 3E8													
6630		Propriété sujette à la surtaxe sur terrains vagues.													
1001	89253900	LOT 2E RUE RIV PRAIRIES													
2002		21 140	54		2500	8000									
2004		21 140	55		2500	8000									
2999															

CERT.	EFF.	R
27-1-83	14-10-82	224

E-06-204-2

892 53500

9FE1

4201 Ville de Montréal - Service de la Gestion
Immobilière

4601 225 Notre-Dame-E. 1124166

CERT	REV
11-1-82	14-10-82

Ry

CODE	COMPTE	EMPLACEMENT - NOM, PROFESSION, RESIDENCE						CATEGORIE BÂTIMENT	SCOLAIRE		VALEUR EN DOLLARS			MUNICIPAL	REMARQUES	
		DIV. CAD.	CADASTRE	SUBDIVISION	FRONT	PROFONDEUR	SUPERFICIE		TERR.	P. C.	TERRAIN	BÂTISSE	TOTAL			
3001	89253903							7A	1	281	4000		4000	TV 1	1	
4204		MR DOMENICO BARATTIN						5A								
4604		1139 DE POITOU PTE AUX TREMBLES H10 3E8														
6620		Propriété sujette à la surtaxe sur terrains vagues.														
7001		19 EME AVENUE														
1001	89254200															
2002		21	137	1406	5480	8020	4,27200									
2002					5200	8000										
3001								7A	1	281	4300		4300	TV 2	2	
4201		MME LINA LEMO						3F								
4601		10820 VERVILLE H3L 3E9														
4202		M VITTORIO SCROSSO						3F								
4602		10820 VERVILLE H3L 3E9														
6620		Propriété sujette à la surtaxe sur terrains vagues.														
1001	89254300															
2002		21	137	1407	5200	8000	4,16000									
3001								7A	1	281	4200		4200	TV 1	1	
4204		MISS CARMELINA DI LAZZARO						3A								
4604		3042 BOLDUC H1L 4M6														
4207		M GIUSEPPE FORCIONE						3F								
4607		3042 BOLDUC H1L 4M6														
6620		Propriété sujette à la surtaxe sur terrains vagues.														
1001	89254400															
2002		21	137	1408	5200	8000	4,16000									
3001								7A	1	281	4200		4200	TV 1	1	
4204		M SERGIO NALTONI						3F								
4604		12210 MARTIN H4K 206														
6620		Propriété sujette à la surtaxe sur terrains vagues.														
1001	89254500															
2002		21	137	1409	5200	8000	4,16000									
3001								7A	1	281	4200		4200	TV 1	1	
4204		MR PRIMO BORELLI, COOK						3A								
4604		4444 BOURBONNIERE H1X 2M9														
5701		ATTI ISADORO BORELLI														
5702		8529 D AGUST V LASALLE H8N 203														
6620		Propriété sujette à la surtaxe sur terrains vagues.														
7001		25 EME AVENUE														

CODE	COMPTE	EMPLACEMENT - NOM, PROFESSION, RESIDENCE						CATEGORIE BÂTIMENT	SCOLAIRE		VALEUR EN DOLLARS			MUNICIPAL	REMARQUES
		DIV. CAD.	CADASTRE	SUBDIVISION	FRONT	PROFONDEUR	SUPERFICIE		TERR.	P. C.	TERRAIN	BÂTISSE	TOTAL		
7004 7005	89254500														
1001	89254600							1029							
2002 2002			21 132	66	5500	9400 9600	5,22500								
3001								28	1	281	9200	51200	60400	T R 1	
4204 4604		M JOSEPH LIZOTTE, MECANICIEN													
		12705 AV LEON RINGUET													
1001	89254700							1029							
2002 2002	A.107196 18-11-83		21 132	65	5500	9600 9800	5,33500								
3001								29	1	291	9400	91800	51200	T R 1	
4211 4611		M REAL HACHEY, JOURNALIER													
		12717 AV LEON RINGUET													
1001	89254800							1029							
2002 2002			21 132	64	5500	9800 10080	5,44500								
3001								28	1	281	7600	37500	45100	T R 1	
4201 4601		M ROGER PROULX, COMMERCIANT									9500	42500	52000		
		12725 AV LEON RINGUET													
1001	89254900							1029							
2002			21 132	63	5500	10000	5,50000								
3001								28	1	281	9700	40800	50500	T R 1	
4201 4601		M RAYMOND BOURGET, ASSEMBLEUR													
		12735 LEON RINGUET													
1001	89255000							1029							
2002			21 132	62	7200	10000	7,20000								
3001								28	1	281	10700	7800	18500	T R 1	

GERI.	EPY.
29/10/83	1/1/83

89 254600

1F11

4601 M. Béjean Pansières

4601 12705 av. Léon Ringuet HIE 1G7

2F11

4602 Mme Béjeanine Ligette - Pansières

4602 12705 av. Léon Ringuet HIE 1G7

CERT.	EFF.
16-83	11-83

89 254700

1F12

4201 M. Ruth Smith

4201 12320 bl. Papillon #2, Mirabel

12320 bl. Papillon #2, Mirabel HIE 2A8

2F12

4202 Mme Danielle Jacques - Smith

CERT.	EFF.
22-83	20-83

LEB20

CODE	COMPTE	EMPLACEMENT - NOM, PROFESSION, RÉSIDENCE						CATEGORIE BÂTIMENT	SCOLAIRE		VALEUR EN DOLLARS			MUNICIPAL	REMARQUES
		DIV. CAD.	CADASTRE	SUBDIVISION	FRONT	PROFONDEUR	SUPERFICIE		TERR. P. C.	TERRAIN	BÂTISSE	TOTAL			
4204 4604	89255000	M	OVILA GAGNON, GARDIEN												
			12745 AV LEON RINGUET			HIE 167									
1001	89255100		12755 LEON RINGUET					(02)							
2002			21 132	61		6000	10000								
3001									2A	1 281	10500	59500	65000		
4202 4602		M	M LUIGI FILIPPI, CHAUFFEUR												
			12755 AV LEON RINGUET			HIE 167									
4203 4603		MME	MME LUIGI FILIPPI (ERENE SAVINETTI)												
			12755 AV LEON RINGUET			HIE 167									
7001 7002			AV PAUL DUFALTY												
			DEHUT DE FERNAND FOREST												
1001	89255265		8455 107 AV FERNAND FOREST												
2001	1.90342 83-03.17		21 130	108		IRR	9529								
2001						6870	9500								
3001									2A	1 281	11400	105800	117200		
4201 4601		M	M GIUSEPPE TIZZONI												
			1827 CHARLAND			HIZ 1A1									
1001	89255270		845 107 AV FERNAND FOREST												
2001			21 130	107		6877	9500								
3001									2A	1 281	11400	122,100	133,500		
4201 4601		M	M GIUSEPPE TIZZONI												
			1827 CHARLAND			HIZ 1A1									
			Propriété sujette à la surtaxe sur terrains vagues.												
1001	89255280		LOT AV FERNAND FOREST												
2001			21 130	106		6877	9500								
3001									7A	1 281	11400		11400		
4201 4601		M	M GIUSEPPE TIZZONI												
			1827 CHARLAND			HIZ 1A1									
			Propriété sujette à la surtaxe sur terrains vagues.												
1001	89255285		LOT AV FERNAND FOREST												
2001			21 130	105		6877	9500								
3001									7A	1 281	11400		11400		

CERT.	EFF.	
2-7-83	1-1-83	202

CERT.	EFF.	
2-10-83	2-5-83	3545

89255270

IFI1

4201 M. Salvatore Terzoni

4601 8465 av. Ferdinand Forest

CERT.	EFF.
24-11-82	27-9-82

89255265

IFI1

4301 M. Arnoldo Jannetta

4601 8455 av. Ferdinand Forest H/E 168

3FI1

4202 Mlle Silvana Terzoni

CERT.	EFF.
21/4/83	17/3/83

A 5830

CODE	COMPTE	EMPLACEMENT - NOM, PROFESSION, RESIDENCE						CATEGORIE BÂTIMENT	SCOLAIRE		VALEUR EN DOLLARS			MUNICIPAL	REMARQUES	
		DIV. CAD.	CADASTRE	SUBDIVISION	FRONT	PROFONDEUR	SUPERFICIE		TERR.	P. C.	TERRAIN	BÂTISSE	TOTAL			
4201 4601 4650	89255285	M GIUSEPPE TIZZONI 1827 CHARLAND N12 1A1														
		Propriété sujette à la surtaxe sur terrains vagues.														
1001	89255290	6485 -LOT AV FERNAND FOREST														
2001 2001		21 130 58-10			6000 6023	9500	5,71100									
3001																
4201 4601 4602 4602 4650		M FERNANDO BANDERA 12219 4E AVENUE N1E 2Y7 MME DIANE BARBADORO 12219 4E AVENUE														
7001		Propriété sujette à la surtaxe sur terrains vagues. AV GABRIEL VOISIN														
	89255300	Vou. J. 279-A à 279-L														
1001	89255600	8515 AV FERNAND FOREST						(07)								
2002		21 127 63			6000	9000	5,90000									
3001								2A	1	2B1	9500	36600	46100	T R 1		
4201 4601		MME JEANNE BOUTEILLE 8515 AV FERNAND FOREST N1E 1G8														
1001	09255700	8525 AV FERNAND FOREST						(07)								
2002 2002		21 127 64			IRR 6000	9000 IRR	5,20000									
3001								2A	1	2B1	9100	55900	65000	T R 1		
4211 4611		M JACQUES DUPUIS, VOYAGEUR DE COMMERC. 8525 AV FERNAND FOREST N1E 1G8														
1001	89255900	8535 AV FERNAND FOREST						(07)								
2002 2002 2004 2004 2999		21 127 66			IRR 5900	IRR 9000	5,71900									
		21 125 26			480 600	9000	48600									
3001							5,20000									
4211 4611		M ROBERT DEMERS, POMPIER 8535 AV FERNAND FOREST N1E 1H1														
1001	89256000	8545 AV FERNAND FOREST						(07)								

CERT.	EFF.
12-4-83	1-1-83
	2 27

SERVICE D'ÉVALUATION

CODE	COMPTE	EMPLACEMENT - NOM, PROFESSION, RESIDENCE						CATEGORIE BÂTIMENT	SCOLAIRE		VALEUR EN DOLLARS			MUNICIPAL	REMARQUES	
		DIV. CAD.	CADASTRE	SUBDIVISION	FRONT	PROFONDEUR	SUPERFICIE		TERR. P. C.	TERRAIN	BÂTISSÉ	TOTAL				
1001	89255300	12511 Albanelle-Horun Lot rue projetée 224-3														
2002	A.109455	21	224	9	34 65	12098	4,082 00									
2002	21-12-83				34 66	11872										
3001								2A	2	21	6,400.	42000.	48400.	T R	2	
4201		Genix Corporation Ltée. Montréal-Québec						CF	1							
4601		7200 Hutchison #304, H3N-1Z1														
6620		Propriété sujette à la surtaxe sur terrains vagues.														
1001	89255302	12515 Albanelle-Horun Lot rue projetée 224-3														
2002	A.109463	21	224	10	34 65	118 72	4,026 00									
2002	14-12-83				35 08	116 38										
3001								2A	2	21	6,400.	42300.	48700.	T R	2	
4201		Genix Corporation Ltée. Montréal-Québec						CF	1							
4601		7200 Hutchison #304, H3N-1Z1														
6620		Propriété sujette à la surtaxe sur terrains vagues.														
1001	89255304	Lot rue projetée 224-3														
2002		21	224	11	34 65	116 38	3,946 00									
2002					35 08	114 03										
3001								7A	2	21	6,400		6,400	T VV	2	
4201		Genix Corporation Ltée. Montréal-Québec						CF	1							
4601		7200 Hutchison #304, H3N-1Z1														
6620		Propriété sujette à la surtaxe sur terrains vagues.														
1001	89255306	Lot: rue Projetée 224-3														
2002		21	224	12	34 65	114 03	3,866 00									
2002					35 08	111 69										
3001								7A	2	21	6,300		6,300	T VV	2	
4201		Genix Corporation Ltée. Montréal-Québec						CF	1							
4601		7200 Hutchison #304, H3N-1Z1														
6620		Propriété sujette à la surtaxe sur terrains vagues.														
1001	89255308	Lot: rue Projetée 224-3														
2002		21	224	13	34 96	111 69	4,250 00									
2002					43 46	111 15										
3001								7A	2	21	7,000		7,000	T VV	2	
4201		Genix Corporation Ltée. Montréal-Québec						CF	1							
4601		7200 Hutchison #304, H3N-1Z1														
6620		Propriété sujette à la surtaxe sur terrains vagues.														

89255300

1FE1

4201 M. Pierre Tremblay

4601 12511 Albertine Morin

2FE1

4202 Mme. Françoise Marie Tremblay

CERT.	EFF.	D.
20/3/84	12/12/83	1975

89255302

1FE1

4201 M. Guy Lelieur

4601 12515 Albertine Morin

3FE1

4202 Mlle. Françoise Bourque

CERT.	EFF.	D.
20/3/84	14/12/83	1975

CODE	COMPTE	EMPLACEMENT - NOM, PROFESSION, RESIDENCE						CATEGORIE BÂTIMENT	SCOLAIRE		VALEUR EN DOLLARS			MUNICIPAL	REMARQUES	
		DIV. CAD.	CADASTRE	SUBDIVISION	FRONT	PROFONDEUR	SUPERFICIE		TERR. P.	TERR. C.	TERRAIN	BÂTISSE	TOTAL			
1001	89255310	Lot: rue Projetée 224-3														
2002		21	224	14	34 96	111 15	4,150 00									
2002					43 46	104 67										
3001								7A	2	B1	7,000		7,000	T VV	2 Provient de 86375350	
4201		Genix Corporation Ltée. Montréal-Québec						CF	1							
4601		7200 Hutchison #304, H3N-1Z1														
6620		Propriété sujette à la surtaxe sur terrains vagues.														
1001	89255312	Lot: rue Projetée 224-3														
2002		21	224	15	29 78	104 67	5,308 00									
2002					68 84	110 50										
3001								7A	2	B1	8,900		8,900	T VV	2 Provient de 86375350	
4201		Genix Corporation Ltée. Montréal-Québec						CF	1							
4601		7200 Hutchison #304, H3N-1Z1														
6620		Propriété sujette à la surtaxe sur terrains vagues.														
1001	89255314	Lot: rue Projetée 224-3														
2002		21	224	16	30 42	110 50	7,194 00									
2002					93 00	153 80										
3001								7A	2	B1	10,700		10,700	T VV	2 Provient de 86375350	
4201		Genix Corporation Ltée. Montréal-Québec						CF	1							
4601		7200 Hutchison #304, H3N-1Z1														
6620		Propriété sujette à la surtaxe sur terrains vagues.														
1001	89255316	Lot: rue Projetée 224-3														
2002		21	224	17	26 89	153 80	6,669 00									
2002					82 69	117 20										
3001								7A	2	B1	9,600		9,600	T VV	2 Provient de 86375350	
4201		Genix Corporation Ltée. Montréal-Québec						CF	1							
4601		7200 Hutchison #304, H3N-1Z1														
6620		Propriété sujette à la surtaxe sur terrains vagues.														
1001	89255318	Lot: rue projetée 224-3														
2002		21	224	18	20 81	117 20	4,921 00									
2002					60 00	110 00										
3001								7A	2	B1	7,900		7,900	T VV	2 Provient de 86375350	
4201		Genix Corporation Ltée. Montréal-Québec						CF	1							
4601		7200 Hutchison #304, H3N-1Z1														
6620		Propriété sujette à la surtaxe sur terrains vagues.														

CODE	COMPTE	EMPLACEMENT - NOM, PROFESSION, RESIDENCE						CATEGORIE BÂTIMENT	SCOLAIRE		VALEUR EN DOLLARS			MUNICIPAL	REMARQUES	
		DIV. CAD.	CADASTRE	SUBDIVISION	FRONT	PROFONDEUR	SUPERFICIE		TERR. P.	TERR. C.	TERRAIN	BÂTISSE	TOTAL			
1001	89255320	Lot: rue Projetée 224-2														
2002		21	224	19	34.12	110.00	3,753.00									
3001								7A	2B1	6,200		6,200	T VV	2 Provient de 86375350		
4201		Genix Corporation Ltée, Montréal-Québec						CF	1							
4601		7200 Hutchison #304, H3N-1Z1														
6620		Propriété sujette à la surtaxe sur terrains vagues.														
1001	89255322	Lot: rue Projetée 224-2														
2002		21	224	20	34.12	110.00	3,753.00									
3001								7A	2B1	6,200		6,200	T VV	2 Provient de 86375350		
4201		Genix Corporation Ltée. Montréal-Québec						CF	1							
4601		7200 Hutchison #304, H3N-1Z1														
6620		Propriété sujette à la surtaxe sur terrains vagues.														
1001	89255324	Lot: rue projetée 224-2														
2002	A.109462 14-12-83	21	224	21	34.12	110.00	3,753.00									
3001								7A	2B1	6,200		6,200	T VV	2 Provient de 86375350		
4201		Genix Corporation Ltée. Montréal-Québec						CF	1							
4601		7200 Hutchison #304, H3N-1Z1														
6620		Propriété sujette à la surtaxe sur terrains vagues.														
1001	89255326	Lot rue projetée 224-2														
2002		21	224	22	34.12	110.00	3,753.00									
3001								7A	2B1	6,200		6,200	T VV	2 Provient de 86375350		
4201		Genix Corporation Ltée. Montréal-Québec						CF	1							
4601		7200 Hutchison #304, H3N-1Z1														
6620		Propriété sujette à la surtaxe sur terrains vagues.														
1001	89255328	Lot: rue Projetée 224-2														
2002		21	224	23	34.12	110.00	3,753.00									
3001								7A	2B1	6,200		6,200	T VV	2 Provient de 86375350		
4201		Genix Corporation Ltée. Montréal-Québec						CF	1							
4601		7200 Hutchison, #304, H3N-1Z1														
6620		Propriété sujette à la surtaxe sur terrains vagues.														
1001	89255330	Lot: rue Projetée 224-2														
2002		21	224	24	34.12	110.00	3,753.00									
3001								7A	2B1	6,200		6,200	T VV	2 Provient de 86375350		
4201		Genix Corporation Ltée. Montréal-Québec						CF	1							
4601		7200 Hutchison #304, H3N-1Z1														
6620		Propriété sujette à la surtaxe sur terrains vagues.														

VERSO

89255324

(PE)

4201 M. Andre Vermorel

4601 19575 Albertin Maria

2PE1

4202 Mme. Denise Lacroix - Vermorel

CERT.	EFF.
20/3/81	14/11/83

SERVICE D'ÉVALUATION

CODE	COMPTE	EMPLACEMENT - NOM, PROFESSION, RESIDENCE						CATEGORIE SA/TI/MENT	SCOLAIRE		VALEUR EN DOLLARS			MUNICIPAL	REMARQUES	
		DIV. CAD	CADASTRE	SUBDIVISION	FRONT	PROFONDEUR	SUPERFICIE		TERR. P.	TERR. C.	TERRAIN	BÂTISSE	TOTAL			
1001	89255332	Lot: rue projetée 224-2														
2002		21	224	25	34 12	110 00	3,753 00									
3001								7A	2 B1	6,200		6,200	T VV	2 Provient de 86375350		
4201		Genix Corporation Ltée. Montréal-Québec						CF	1							
4601		7200 Hutchison #304, H3N-141														
6620		Propriété sujette à la surtaxe sur terrains vagues.														
1001	89255334	Lot: rue Projetée 224-2														
2002		21	224	26	34 12	110 00	3,753 00									
3001								7A	2 B1	6,200		6,200	T VV	2 Provient de 86375350		
4201		Genix Corporation Ltée. Montréal-Québec						CF	1							
4601		7200 Hutchison #304, H3N-141														
6620		Propriété sujette à la surtaxe sur terrains vagues.														
1001	89255336	Lot rue projetée 224-2														
2002		21	224	27	34 12	110 00	3,753 00									
3001								7A	2 B1	6,200		6,200	T VV	2 Provient de 86375350		
4201		Genix Corporation Ltée. Montréal-Québec						CF	1							
4601		7200 Hutchison #304, H3N-141														
6620		Propriété sujette à la surtaxe sur terrains vagues.														
1001	89255338	Lot rue Projetée 224-2														
2002		21	224	28	34 12	110 00	3,753 00									
3001								7A	2 B1	6,200		6,200	T VV	2 Provient de 86375350		
4201		Genix Corporation Ltée. Montréal-Québec						CF	1							
4601		7200 Hutchison #304, H3N-141														
6620		Propriété sujette à la surtaxe sur terrains vagues.														
1001	89255340	Lot: rue Projetée 224-2														
2002		21	224	29	34 12	110 00	3,753 00									
3001								7A	2 B1	6,200		6,200	T VV	2 Provient de 86375350		
4201		Genix Corporation Ltée. Montréal-Québec						CF	1							
4601		7200 Hutchison #304, H3N-141														
6620		Propriété sujette à la surtaxe sur terrains vagues.														
1001	89255342	Lot: rue Projetée 224-2														
2002		21	224	30	34 12	110 00	3,753 00									
3001								7A	2 B1	6,200		6,200	T VV	2 Provient de 86375350		
4201		Genix Corporation Ltée. Montréal-Québec						CF	1							
4601		7200 Hutchison #304, H3N-141														
6620		Propriété sujette à la surtaxe sur terrains vagues.														

CODE	COMPTE	EMPLACEMENT - NOM, PROFESSION, RÉSIDENCE						CATEGORIE BÂTIMENT	SCOLAIRE		VALEUR EN DOLLARS			MUNICIPAL	REMARQUES	
		DIV. CAD.	CADASTRE	SUBDIVISION	FRONT	PROFONDEUR	SUPERFICIE		TERR. P.	TERR. C.	TERRAIN	BÂTISSE	TOTAL			
1001	89255344	Lot: Rue Projetée 224-2														
2002		21	224	31	IRR	110 00	4,120 00									
2002					37 00	71 35										
3001								7A	2	B1	6,800		6,800	T VV	2 Provient de 86375350	
4201		Genix Corporation Ltée. Montréal-Québec						CF	1							
4601		7200 Hutchison #304, H3N-121														
6620		Propriété sujette à la surtaxe sur terrains vagues.														
1001	89255346	Lot: rue Projetée 224-3														
2002	A. 106653	21	224	32	34 92	95 78	3,658 00									
2002	A 3-11-83				33 73	107 37										
3001								7A	2	B1	6,100	43,500	49,600	T R	2 Provient de 86375350	
4201		Genix Corporation Ltée. Montréal-Québec						CF	1							
4601		7200 Hutchison #304, H3N-121														
6620		Propriété sujette à la surtaxe sur terrains vagues.														
1001	89255348	Lot: rue Projetée 224-3														
2002		21	224	33	IRR	107 37	3,772 00									
2002					35 04	107 45										
3001								7A	2	B1	6,300		6,300	T VV	2 Provient de 86375350	
4201		Genix Corporation Ltée. Montréal-Québec						CF	1							
4601		7200 Hutchison #304, H3N-121														
6620		Propriété sujette à la surtaxe sur terrains vagues.														
1001	89255350	Lot Rue Projetée 224-3														
2002		21	224	34	35 40	107 45	3,696 00									
2002					35 04	103 43										
3001								7A	2	B1	6,300		6,300	T VV	2 Provient de 86375350	
4201		Genix Corporation Ltée. Montréal-Québec						CF	1							
4601		7200 Hutchison #304, H3N-121														
6620		Propriété sujette à la surtaxe sur terrains vagues.														
1001	89255352	Lot: rue Projetée 224-3														
2002		21	224	35	35 40	103 43	3,567 00									
2002					35 04	100 08										
3001								7A	2	B1	6,200		6,200	T VV	2 Provient de 86375350	
4201		Genix Corporation Ltée. Montréal-Québec						CF	1							
4601		7200 Hutchison #304, H3N-121														
6620		Propriété sujette à la surtaxe sur terrains vagues.														

89255346

1FEL

4202 H. Jacques Condon

4602 12510 Albertine Hodin

2FEL

4203 Mme Jacqueline Legault

4603 12510 Albertine Hodin

CR.	SR.
1413104	2311162

SERVICE D'ÉVALUATION

CODE	COMPTE	EMPLACEMENT - NOM, PROFESSION, RÉSIDENCE						CATEGORIE BÂTIMENT	SCOLAIRE	VALEUR EN DOLLARS			MUNICIPAL	REMARQUES		
		DIV. CAD.	CADASTRE	SUBDIVISION	FRONT	PROFONDEUR	SUPERFICIE			TERR. P. C.	TERRAIN	BÂTISSE			TOTAL	
1001	89255354	12500 Avenue Honoré Lot: rue Projetée 224-3														
2002	A.109459	21	224	36	35 40	100 08	3,438 00									
2002	14-12-83				35 04	96 38		2A 7A	2B1	6,000 6,000	44,100	50,100 6,000	T R T VV		CERT. EFF. 16-09-83 270 2 Provient de 86375350	
3001																
4201		Genix Corporation Ltée. Montréal-Québec 7200 Hutchison #304, H3N-1Z1						CF								
4601		Propriété sujette à la surtaxe sur terrains vagues														
1001	89255356	Lot: rue Projetée 224-3														
2002		21	224	37	IRR	96 38	3,712 00									
2002					40 04	74 98									CERT. EFF. 16-09-83 270	
3001								7A	2 B1	6,500		6,500	T VV		2 Provient de 86375350	
4201		Genix Corporation Ltée. Montréal-Québec 7200 Hutchison #304, H3N-1Z1						CF								
4601		Propriété sujette à la surtaxe sur terrains vagues														
6620		Propriété sujette à la surtaxe sur terrains vagues.														
1001	89255358	12500 Avenue Honoré Lot: rue Projetée 224-4														
2002	A.109460	21	224	38	IRR	74 98	4,326 00									
2002	14-12-83				45 98	97 13		2A 7A	2B1	7,600 7,600	43,600	51,200 7,600	T R T VV		CERT. EFF. 16-09-83 270 2 Provient de 86375350	
3001																
4201		Genix Corporation Ltée. Montréal-Québec 7200 Hutchison #304, H3N-1Z1						CF								
4601		Propriété sujette à la surtaxe sur terrains vagues														
1001	89255360	12500 Avenue Honoré Lot: rue Projetée 224-4														
2002	A.109305	21	224	39	38 00	97 13	3,725 00									
2002	25-11-83				38 04	98 91		2A 7A	2B1	6,500 6,500	48,400	54,900 6,500	T R T VV		CERT. EFF. 16-09-83 270 2 Provient de 86375350	
3001																
4201		Genix Corporation Ltée. Montréal-Québec 7200 Hutchison #304, H3N-1Z1						CF								
4601		Propriété sujette à la surtaxe sur terrains vagues														
1001	89255362	Lot: rue projetée 224-4														
2002		21	224	40	IRR	98 91	6,209 00									
2002					102 05	136 78									CERT. EFF. 16-09-83 270	
3001								7A	2 B1	9,900		9,900	T VV		2 PROVIENT DE 86375350	
4201		Genix Corporation Ltée. Montréal-Québec 7200 Hutchison #304, H3N-1Z1						CF								
4601		Propriété sujette à la surtaxe sur terrains vagues.														
6620		Propriété sujette à la surtaxe sur terrains vagues.														

89255360

2FE1

4202 Mme Jocelyne Robertson-Galante
4602 12564 Albertine Morin

CERT.	EFF.	24/3/81	14/7/83	275
-------	------	---------	---------	-----

89255354

1FE1

4201 M. Pierre Paul Lemieux
4601 12530 Albertine Morin

2FE1

4202 Mme Françoise Jobin-Lemieux

CERT.	EFF.	24/3/81	14/7/83	275
-------	------	---------	---------	-----

89255352

1FE1

4201 M. Paul Lemieux
4601 12560 Albertine Morin

2FE1

4202 Mme Sylvie Morin-Lemieux

CERT.	EFF.	24/3/81	14/7/83	275
-------	------	---------	---------	-----

SERVICE D'ÉVALUATION

CODE	COMPTE	EMPLACEMENT - NOM, PROFESSION, RÉSIDENCE						CATEGORIE BÂTIMENT	SCOLAIRE		VALEUR EN DOLLARS			MUNICIPAL	REMARQUES		
		DIV. CAD.	CADASTRE	SUBDIVISION	FRONT	PROFONDEUR	SURFACE		TERR.	BÂT.	TERRAIN	BÂTISSE	TOTAL				
1001	89255364	Lot rue Projetée 224-4															
2002		21	224	41	IRR	136 78	8,057 00										
2002					IRR	106 67											
3001								7A	2	B1	12,500		12,500	T VV	2 Provient de 86375350		
4201		Genix Corporation Ltée. Montréal-Québec						CF	1								
4601		7200 Hutchison #304, H3N-1Z1															
6620		Propriété sujette à la surtaxe sur terrains vagues															
1001	89255366	Lot rue Projetée 224-4															
2002	A.109450	21	224	42	3000	106 67	4,583 00										
2002	23-12-83				6000	101 57											
3001								7A	2	B1	7,900		7,900	T VV	2 Provient de 86375350		
4201		Genix Corporation Ltée. Montréal-Québec						CF	1								
4601		7200 Hutchison #304, H3N-1Z1															
6620		Propriété sujette à la surtaxe sur terrains vagues															
1001	89255368	Lot rue Projetée 224-4															
2002		21	224	43	30 00	101 57	4,559 00										
2002					60 00	105 15											
3001								7A	2	B1	7,800		7,800	T VV	2 Provient de 86375350		
4201		Genix Corporation Ltée. Montréal-Québec						CF	1								
4601		7200 Hutchison #304, H3N-1Z1															
6620		Propriété sujette à la surtaxe sur terrains vagues															
1001	89255370	Lot rue Projetée 224-4															
2002		21	224	44	IRR	105 15	7,747 00										
2002					IRR	137 05											
3001								7A	2	B1	12,100		12,100	T VV	2 Provient de 86375350		
4201		Genix Corporation Ltée. Montréal-Québec						CF	1								
4601		7200 Hutchison #304, H3N-1Z1															
6620		Propriété sujette à la surtaxe sur terrains vagues															
1001	89255372	Lot rue projetée 224-4															
2002	A.109464	21	224	45	IRR	137 05	6,232 00										
2002	14-12-83				102 66	99 15											
3001								7A	2	B1	9,800	4,700	5,600	T R	2 Provient de 86375350		
4201		Genix Corporation Ltée. Montréal-Québec						CF	1								
4601		7200 Hutchison #304, H3N-1Z1															
6620		Propriété sujette à la surtaxe sur terrains vagues															

VERSO

VERSO

CERT.	EFF.
14-02-84	14-09-83
	270

CERT.	EFF.
14-02-84	14-09-83
	270

CERT.	EFF.
14-02-84	14-09-83
	270

CERT.	EFF.
14-02-84	14-09-83
	270

CERT.	EFF.
14-02-84	14-09-83
	270

CERT.	EFF.
14-02-84	14-09-83
	270

Page: 279.6

89255366

1FEI

4201 M. Charles Cantieri

4401 12582 Albertine Morin

2FEI

4202 Mme Céline Breinin - Cantieri

CERT.	EFF.
24/3/84	23/1/82

89255372

7FEI

4201 Mme Diane Labrecque

4401 12600 Albertine Morin

CERT.	EFF.
24/3/84	11/1/83

SERVICE D'ÉVALUATION

CODE	COMPTE	EMPLACEMENT - NOM, PROFESSION, RÉSIDENCE						CATEGORIE BÂTIMENT	SCOLAIRE		VALEUR EN DOLLARS			MUNICIPAL	REMARQUES	
		DIV. CAD.	CADASTRE	SUBDIVISION	FRONT	PROFONDEUR	SUPERFICIE		TERR. P. C.	TERRAIN	BÂTISSE	TOTAL				
1001	89255374 A. 107 304	Lot: rue Projetée 224-4														
2002	25-11-83	21	224	46	38 00	99 15	3,734 00									
2002					38 04	97 39										
3001								7A	2B1	6,500		6,500	T VV	2 Provient de 86375350		
4201		Genix Corporation Ltée. Montréal-Québec						CF	1							
4601		7200 Hutchison #304, H3N-121														
6620		Propriété sujette à la surtaxe sur terrains vagues.														
1001	89255376 A. 109 461	Lot: rue Projetée 224-4														
2002	14-12-83	21	224	47	IRR	97 39	4,339 00									
2002					45 98	75 25										
3001								7A	2 B1	7,600	42800	50400	T R	2 Provient de 86375350		
4201		Genix Corporation Ltée. Montréal-Québec						CF	1							
4601		7200 Hutchison #304, H3N-121														
6620		Propriété sujette à la surtaxe sur terrains vagues.														
1001	89255378	Lot: av. Fernand Forest														
2002		21	224	48	IRR	75 25	3,444 00									
2002					37 04	97 48										
3001								8A	2B1	6,000		6,000	T VV	2 Provient de 86375350		
4201		Genix Corporation Ltée. Montréal-Québec						CF	1							
4601		7200 Hutchison #304, H3N-121														
6620		Propriété sujette à la surtaxe sur terrains vagues.														
1001	89255380	Lot: Av. Fernand Forest														
2002		21	224	49	35 26	97 48	3,452 00									
2002					34 31	104 16										
3001								7A	2 B1	6,000		6,000	T VV	2 Provient de 86375350		
4201		Genix Corporation Ltée. Montréal-Québec						CF	1							
4601		7200 Hutchison #304, H3N-121														
6620		Propriété sujette à la surtaxe sur terrains vagues.														
1001	89255382	Lot: Av. Fernand Forest														
2002		21	224	50	IRR	104 16	3,703 00									
2002					34 31	111 88										
3001								7A	2 B1	6,200		6,200	T VV	2 Provient de 86375350		
4201		Genix Corporation Ltée. Montréal-Québec						CF	1							
4601		7200 Hutchison #304, H3N-121														
6620		Propriété sujette à la surtaxe sur terrains vagues.														

CERT.	EFF.
16.07.83	16.09.83

CERT.	EFF.
16.07.83	16.09.83

CERT.	EFF.
16.07.83	16.09.83

CERT.	EFF.
16.07.83	16.09.83

CERT.	EFF.
16.07.83	16.09.83

CERT.	EFF.
16.07.83	16.09.83

89255374

89255376

IFI

IFI

4201 H. Boger Quintin

4201 rue Chantal Perron

4601 12606 Albertine Morin

4601 12610 Albertine Morin

IFI

CERT. FF. 18
26/3/89 14/10/89 275

4203 H. Johanne Bouterin Quintin

4603 12602 Albertine Morin

CERT. FF.
14/10/89 25/1/89

IFT

SERVICE D'ÉVALUATION

CODE	COMPTE	EMPLACEMENT - NOM, PROFESSION, RÉSIDENCE							CATEGORIE BÂTIMENT	SCOLAIRE		VALEUR EN DOLLARS			MUNICIPAL	REMARQUES
		DIV. CAD.	CADASTRE	SUBDIVISION	FRONT	PROFONDEUR	SUPERFICIE	TERR. P. C.		TERRAIN	BÂTISSE	TOTAL				
1001	89255384	Lot: Av. Fernand Forest														
2002		21	224	51	35 20	111 88	3,950 00									
2002					34 31	118 31										
3001									7A	2 B1	6,400		6,400	T VV	2 Provient de 86375350	
4201		Genix Corporation Ltée. Montréal-Québec							CF							
4601		7200 Hutchison #304, H3N-121														
6620		Propriété sujette à la surtaxe sur terrains vagues.														
1001	89255386	Lot: Av. Fernand Forest														
2002		21	224	52	34 88	118 31	4,143 00									
2002					34 31	123 17										
3001									7A	2 B1	6,500		6,500	T VV	2 Provient de 86375350	
4201		Genix Corporation Ltée. Montréal-Québec							CF							
4601		7200 Hutchison #304, H3N-121														
6620		Propriété sujette à la surtaxe sur terrains vagues.														
1001	89255388	Lot: Av. Fernand Forest														
2002		21	224	53	34 88	123 17	4,322 00									
2002					34 39	125 93										
3001									7A	2 B1	6,600		6,600	T VV	2 Provient de 86375350	
4201		Genix Corporation Ltée. Montréal-Québec							CF							
4601		7200 Hutchison #304, H3N-121														
6620		Propriété sujette à la surtaxe sur terrains vagues.														
1001	89255390	Lot Av. Fernand Forest														
2002		21	224	54	IRR	80 00	3,614 00									
2002					36 98	100 32										
3001									7A	2 B1	6,300		6,300	TVV	2 Provient de 86375350	
4201		Genix Corporation Ltée. Montréal-Québec							CF							
4601		7200 Hutchison #304, H3N-121														
6620		Propriété sujette à la surtaxe sur terrains vagues.														
1001	89255392	Lot: Av. Fernand Forest														
2002		21	224	55	33 99	100 32	3,429 00									
2002					33 94	101 95										
3001									7A	2 B1	6,000		6,000	TVV	2 Provient de 86375350	
4201		Genix Corporation Ltée. Montréal-Québec							CF							
4601		7200 Hutchison #304, H3N-121														
6620		Propriété sujette à la surtaxe sur terrains vagues.														

CODE	COMPTE	EMPLACEMENT - NOM, PROFESSION, RESIDENCE						CATEGORIE PAYMENT	SCOLAIRE		VALEUR EN DOLLARS			MUNICIPAL	REMARQUES	
		DIV. CAD.	CADASTRE	SUBDIVISION	FRONT	PROFONDEUR	SUPERFICIE		TERR. P. C.	TERRAIN	BÂTISSE	TOTAL				
1001	89255394	Lot: Av. Fernand Forest														
2002		21	224	56	34 08	10195	3,504 00									
2002					IRR	10432										
3001								7A	2 B1	6,100		6,100	T VV	2 Provient de 86375350		
4201		Genix Corporation Ltée. Montréal-Québec						OF	1							
4601		7200 Hutchison #304, H3N-121														
6600		Propriété sujette à la surtaxe sur terrains vagues.														
1001	89255396	Lot: Av. Fernand Forest														
2002		21	224	57	IRR	104 32	3,540 00									
2002					34 35	103 63										
3001								7A	2 B1	6,100		6,100	T VV	2 Provient de 86375350		
4201		Genix Corporation Ltée Montréal-Québec						OF	1							
4601		7200 Hutchison #304, H3N-121														
6600		Propriété sujette à la surtaxe sur terrains vagues.														
1001	89255398	Lot: Av. Fernand Forest														
2002		21	224	58	34 42	103 63	3,470 00									
2002					IRR	101 00										
3001								7A	2 B1	6,000		6,000	T VV	2 Provient de 86375350		
4201		Genix Corporation Ltée. Montréal-Québec						OF	1							
4601		7200 Hutchison #304, H3N-121														
6600		Propriété sujette à la surtaxe sur terrains vagues.														
1001	89255400	Lot: Av. Fernand Forest														
2002		21	224	59	34 68	101 00	3,403 00									
2002					34 96	99 73										
3001								7A	2 B1	6,000		6,000	T VV	2 Provient de 86375350		
4201		Genix Corporation Ltée. Montréal-Québec						OF	1							
4601		7200 Hutchison #304, H3N-121														
6600		Propriété sujette à la surtaxe sur terrains vagues.														
1001	89255402	Lot: Av. Fernand Forest														
2002		21	224	60	35 01	99 73	3,384 00									
2002					34 96	99 90										
3001								7A	2B1	5,900		5,900	T VV	2 Provient de 86375350		
4201		Genix Corporation Ltée. Montréal-Québec						OF	1							
4601		7200 Hutchison, #304, H3N-121														
6600		Propriété sujette à la surtaxe sur terrains vagues.														

CODE	COMPTE	EMPLACEMENT - NOM, PROFESSION, RESIDENCE						CATEGORIE BÂTIMENT	SCOLAIRE		VALEUR EN DOLLARS			MUNICIPAL	REMARQUES		
		DIV. CAD.	CADASTRE	SUBDIVISION	FRONT	PROFONDEUR	SUPERFICIE		TERR. P.	TERR. C.	TERRAIN	BÂTISSE	TOTAL				
1001	89255404	Lot: Av. Fernand Forest															
2002		21	224	61	31 48	99 90	3,404 00										
2002					IRR	100 76											
3001								7A	2	BI	6,000		6,000	T VV	2 Provient de 86375350		
4201		Genix Corporation Ltée. Montréal-Québec						CF	1								
4601		7200 Hutchison #304, H3N-1Z1															
6620		Propriété sujette à la surtaxe sur terrains vagues.															
1001	89255406	Lot: Av. Fernand Forest															
2002		21	224	62	34 71	100 76	3,495 00										
2002					IRR	105 96											
3001								7A	2	BI	6,100		6,100	T VV	2 Provient de 86375350		
4201		Genix Corporation Ltée. Montréal-Québec						CF	1								
4601		7200 Hutchison, #304, H3N-1Z1															
6620		Propriété sujette à la surtaxe sur terrains vagues.															
1001	89255408	Lot: Av. Fernand Forest															
2002		21	224	63	34 43	105 96	3,698 00										
2002					33 94	111 67											
3001								7A	2	BI	6,100		6,100	T VV	2 Provient de 86375350		
4201		Genix Corporation Ltée. Montréal-Québec						CF	1								
4601		7200 Hutchison #304, H3N-1Z1															
6620		Propriété sujette à la surtaxe sur terrains vagues.															
1001	89255410	Lot: Av. Fernand Forest															
2002		21	224	64	34 21	111 67	3,867 00										
2002					33 94	115 90											
3001								7A	2	BI	6,300		6,300	T VV	2 Provient de 86375350		
4201		Genix Corporation Ltée. Montréal-Québec						CF	1								
4601		7200 Hutchison #304, H3N-1Z1															
6620		Propriété sujette à la surtaxe sur terrains vagues.															
1001	89255412	Lot: Av. Fernand Forest															
2002		21	224	65	34 06	115 90	3,985 00										
2002					33 94	118 60											
3001								7A	2	BI	6,300		6,300	T VV	2 Provient de 86375350		
4201		Genix Corporation Ltée. Montréal-Québec						CF	1								
4601		7200 Hutchison, #304, H3N-1Z1															
6620		Propriété sujette à la surtaxe sur terrains vagues.															

SERVICE D'ÉVALUATION

CODE	COMPTE	EMPLACEMENT - NOM, PROFESSION, RÉSIDENCE							CATEGORIE BÂTIMENT	SCOLAIRE		VALEUR EN DOLLARS				MUNICIPAL	REMARQUES
		DIV. CAD.	CADASTRE	SUBDIVISION	FRONT	PROFONDEUR	SUPERFICIE	TERR. P. C.		TERRAIN	BÂTISSE	TOTAL					
1001	89255414	Lot: Av. Fernand Forest															
2002		21	224	66	33 97	118 60	4,054 00										
2002					33 94	119 97											
3001								7A	231	6,300		6,300	T VV	2 Provient de 86375350			
4201		Genix Corporation Ltée. Montréal-Québec							CF								
4601		7200 Hutchison #304, H3N-141															
6620		Propriété sujette à la surtaxe sur terrains vagues.															
1001	89255416	Lot Av. Fernand Forest															
2002		21	224	67	IRR	119 97	4,132 00										
2002					33 94	120 00											
3001								7A	2 B1	6,400		6,400	T VV	2 Provient de 86375350			
4201		Genix Corporation Ltée. Montréal-Québec							CF								
4601		7200 Hutchison #304, H3N-121															
6620		Propriété sujette à la surtaxe sur terrains vagues.															

CERT.	EFF.
01-03-84	10-04-83

CERT.	EFF.
01-03-84	10-04-83

D. 279. L.

CODE	COMPTE	EMPLACEMENT - NOM, PROFESSION, RÉSIDENCE					CATEGORIE BÂTIMENT	SCOLAIRE		VALEUR EN DOLLARS			MUNICIPAL	REMARQUES		
		DIV. CAD.	CADASTRE	SUBDIVISION	FRONT	PROFONDEUR		SUPERFICIE	TERR. P. C.	TERRAIN	BÂTISSÉ	TOTAL				
2002	89256000 A. 95158	21	125	27	6000	9000	5,40000									
3001	115183							2A	1	285	9500	36900	46900	T R I		
4211		M BERNARD DEPOCAS, POUMIER 8555 AV FERNAND FOREST H1E 1M1														
4611		Mme. Lise LAFRANCE														
1001	89256100	8555 AV FERNAND FOREST														
2002		21	125	32	6250	9000	5,63100									
3001								2A	1	281	9900	33800	43700	T R I		
4201		Mlle JEANNETTE THERRIEN 8555 AV FERNAND FOREST H1E 1M1														
4601																
1001	89256200	LOT AV FERNAND FOREST														
2002		21	121	1949-23	5164	13748	6,54300									
3001					5000	12425										
4205		M GIOVANNI FARRUGGIA 5825 BELHERBE ST LEONARD H1P 1E8														
4605																
4206		M GIOVANNI MARSALA 9255 SALVATE ST LEONARD H1R 2K1														
4606																
6620		Propriété sujette à la surtaxe sur terrains vagues														
1001	89256202	LOT AV FERNAND FOREST														
2002		21	121	1949-24	5164	12425	5,88200									
3001					5000	11102		7A	1	285	9400		9400	T R I		
4205		M GIOVANNI FARRUGGIA 5825 BELHERBE ST LEONARD H1P 1E8														
4605																
4206		M GIOVANNI MARSALA 9255 SALVATE ST LEONARD H1R 2K1														
4606																
6620		Propriété sujette à la surtaxe sur terrains vagues														
1001	89256209	LOT AV FERNAND FOREST														
2002		21	121	1949-25	5164	11102	5,22000									
3001					5000	9797		7A	1	285	9800		9800	T R I		
4203		M ENZO SEBASTIANELLI 5201 SEVILLE MTL NORD H1E 1J2														
4603		12303, 201 Ave. R.D.P. H1E 1J2 C-1233, # 2655 20. (33-6.83)														

CERT.	EFF.
5-7-83	11-5-83

CERT.	EFF.
30-9-82	11-8-83

CERT.	EFF.
17-10-83	11-8-83

CODE	COMPTE	EMPLACEMENT - NOM, PROFESSION, RESIDENCE						CATEGORIE BÂTIMENT	SCOLAIRE		VALEUR EN DOLLARS			MUNICIPAL	REMARQUES
		DIV. CAD.	CADASTRE	SUBDIVISION	FRONT	PROFONDEUR	SUPERFICIE		TERR. P.	TERR. C.	TERRAIN	BÂTISSE	TOTAL		
4204 4604 6620	89256204	M EROS SEBASTIANELLI 1/8													
		11196 BL L'ARCHEVEQUE MIL NORD MIN 3A7 330 Charles Archa MIE 289 F-1000-4-2055-9d. (11-6-83)													
		Propriété sujette à la surtaxe sur terrains vagues.													
1001	89256206	8730 207 AV FERNAND FOREST													
2002		21 121	1949-26	IRR	9777	5,31900									
2002				5847	8497										
3001															
4201 4601		M ROLANDO CAPRINI 10375 BL PARC GEORGES MIN 4V4													
		Propriété sujette à la surtaxe sur terrains vagues.													
1001	89256500	8750 FERNAND FOREST													
2002		21 121	192	2600	8800	2,28800									
2004		21 121	193	2600	8800	2,28800									
2006		21 121	194	2600	8800	2,28800									
2008		21 121	195	2500	8800	2,20000									
2999						9,06400									
3001															
4201 4601		M MARC GRAVEL, TAILLEUR 8750 FERNAND FOREST MIE 2X3													
7001		38E AVENUE													
1001	89257200	LOT 2E RUE RIV PRAIRIES													
2002		21 121	123	2500	8800	2,20000									
2004		21 121	124	2500	8800	2,20000									
2999						4,40000									
3001															
4213 4613 6620		M DOMINIQUE SAVAGEAU, MECANICIEN 12675 38E AV RIV PRAIRIES MIE 2C9													
		Propriété sujette à la surtaxe sur terrains vagues.													
1001	89257400	8795 FERNAND FOREST													
2002		21 121	125	2600	8800	2,28800									
2004		21 121	126	2600	8800	2,28800									
2999						4,57600									
3001															
4201 4601		M JULES BEAUDOIN 8795 AV FERNAND FOREST MIE 2R1													

CERT.	REV.
17/83	11/83
	235

89256206

1FE1

4301 M. Antonio Maranzini

4601 ~~8270~~ Fernand Fournier H18 413

6731 Fournier 2924 25-7-12 DS

2FE1

4302 Mme Anna Cucciniello - Maranzini

4602 8131 Leonard Fournier H18 413

F-1222 + 2047 00

DEPT.	EPEL
11-1-12	13-7-12

(puls 1/12)

CODE	COMPTE	EMPLACEMENT - NOM, PROFESSION, RESIDENCE						CATEGORIE BÂTIMENT	SCOLAIRE		VALEUR EN DOLLARS			MUNICIPAL	REMARQUES	
		DIV. CAD.	CADASTRE	SUBDIVISION	FRONT	PROFONDEUR	SUPERFICIE		TERR. P. C.	TERRAIN	BÂTISSÉ	TOTAL				
4202 4602	89257400	MME JULES BEAUDOIN (YOLANDE HILOT) 8795 AV FERNAND FOREST H1E 2R1														
7001 7002		39E AVENUE DEBUT DE 2E RUE RIV PRAIRIES														
1001	89257800	LOT 2E RUE RIV PRAIRIES														
2002	A-95159	21 119	7		IRR	IRR					6,99000					
2004	17/5183	21 119	6		IRR	IRR					5,55000					
2999	A-90333 2-3-83										12,54000					
3001		ANNULÉ VERSO						7A	1 282		10700		10700	TV 1		
4204 4604		MR GIOVANNI DILORIO, CLEANER 8501 12E AVENUE V ST MICHEL H1Z 3M9														
6301		RESERVE FINS DE RUE ET PARCS POUR 2 ANS EFF 12 12 77														
6600		Propriété sujette à la surtaxe sur terrains vagues.														
1001	89258000	LOT 2E RUE RIV PRAIRIES														
2002	A-95160	21 119	5		4000	18000					4,00000					
2004	17/5183															
2999	A-90333 2-5-83															
3001		ANNULÉ VERSO						7A	1 282		3400		3400	TV 1		
4204 4604		M MARIO FERRANTILLI, JOURNALIER 9230 WAVERLY H2N 1T9														
6301		RESERVE FINS DE RUE ET PARCS POUR 2 ANS EFF 12 12 77														
6600		Propriété sujette à la surtaxe sur terrains vagues.														
1001	89258100	LOT 2E RUE RIV PRAIRIES														
2002	A-95160	21 119	4		4000	10000					4,00000					
2004	17/5183															
2999	A-90333 2-3-83															
3001		ANNULÉ VERSO						7A	1 282		4300		4300	TV 1		
4204 4604		M MARIO FERRANTILLI, JOURNALIER 9230 WAVERLY H2N 1T9														
6301		RESERVE FINS DE RUE ET PARCS POUR 2 ANS EFF 12 12 77														
6600		Propriété sujette à la surtaxe sur terrains vagues.														
1001	89258300	LOT 2E RUE RIV PRAIRIES														
2002	A-90333	21 119	9		4600	10000					4,00000					
2004	2-3-83	21 119	8		933	10000					93300					
2999											4,93300					
3001		ANNULÉ						7A	202		4200		4200	TV 1		

89257800

CEM

4801 Genix Corporation Inc

4601 7200 Hutchison # 304 H3N 1Z1

CERT.	EFF.
6-8-83	3-3-83

89258000

CEM

4801 Genix Corporation Inc

4601 7200 Hutchison # 304 H3N 1Z1

CERT.	EFF.
6-8-83	3-3-83

AEK20

89258100

CEM

4801 Genix Corporation Inc

4601 7200 Hutchison # 304 H3N 1Z1

CERT.	EFF.
6-8-83	3-3-83

AEK20

AEK20

CODE	COMPTE	EMPLACEMENT - NOM, PROFESSION, RESIDENCE					CATEGORIE BATIMENT	SCOLAIRE		VALEUR EN DOLLARS			MUNICIPAL	REMARQUES				
		DIV. CAD.	CADASTRE	SUBDIVISION	FRONT	PROFONDEUR		SUPERFICIE	TERR. P. C.	TERRAIN	BÂTISSE	TOTAL						
4201 4601 6600	89258300	VILLE DE MONTREAL SERVICE DES IMMEUBLES 275 NOTRE DAME E H2Y 1C6																
1001 2002 3001	89258500 A: 90333 2-3-83	LOT 2E RUE RIV PRAIRIES 21 119 10 4000 10000 9,00000																
4201 4601 6600	89258600	VILLE DE MONTREAL SERVICE DES IMMEUBLES 275 NOTRE DAME E H2Y 1C6																
1001 2002 3001	89258600 A: 90333 2-3-83	LOT 2E RUE RIV PRAIRIES 21 119 11 4000 10000 9,00000																
4201 4601 6600	89258700	VILLE DE MONTREAL SERVICE DES IMMEUBLES 275 NOTRE DAME E H2Y 1C6																
1001 2002 3001	89258700 A: 90333 2-3-83	LOT 2E RUE RIV PRAIRIES 21 119 12 4000 10000 9,00000																
4201 4601 6600	89258800	VILLE DE MONTREAL SERVICE DES IMMEUBLES 275 NOTRE DAME E H2Y 1C6																
1001 2002 3001	89258800 A: 90333 2-3-83	LOT 2E RUE RIV PRAIRIES 21 119 13 3980 10000 3,99000																
4201 4601 6600	89258850	VILLE DE MONTREAL SERVICE DES IMMEUBLES 275 NOTRE DAME E H2Y 1C6																
1001 2002 3001	89261600	LOT 2E RUE RIV PRAIRIES 21 15 119 2100 9800 1,69700																

89258300

CFUJ

4201 Gemiq Corporation Inc

4601 1200 Hutchison # 304 H3N 121

CERT.	EFF.
6.6.83	2.3.83
237	

89258500

CFUJ

4201 Gemiq Corporation Inc

4601 1200 Hutchison # 304 H3N 121

CERT.	EFF.
6.6.83	2.3.83
237	

AEK20

89258600

CFUJ

4201 Gemiq Corporation Inc

4601 1200 Hutchison # 304 H3N 121

CERT.	EFF.
6.6.83	2.3.83
237	

AEK20

89258700

CFUJ

4201 Gemiq Corporation Inc

4601 1200 Hutchison # 304 H3N 121

CERT.	EFF.
6.6.83	2.3.83
237	

AEK20

89258800

CFUJ

4201 Gemiq Corporation Inc

4601 1200 Hutchison # 304 H3N 121

CERT.	EFF.
6.6.83	2.3.83
237	

AEK20

AEK20

CODE	COMPTE	EMPLACEMENT - NOM, PROFESSION, RÉSIDENCE						CATEGORIE BÂTIMENT	SCOLAIRE		VALEUR EN DOLLARS			MUNICIPAL	REMARQUES		
		DIV. CAD.	CADASTRE	SUBDIVISION	FRONT	PROFONDEUR	SUPERFICIE		TERR. P.	TERR. C.	TERRAIN	BÂTISSE	TOTAL				
1001	89258850	Lot Arr. 51, Couin Est														① CERT. EFF. <i>ML</i> 25000 \$ et 25000 \$ 25000 \$ et 25000 \$ 25000 \$ et 25000 \$	
2001	<i>A-90333</i>	21	119	14	6600	20933	13,87800										
2001	<i>2-3-83</i>					20940											
2002		21	119	25	6600	21001	13,86400										
2002						21011											
2003		21	119	36	6600	21063	13,90600										
2003						21075											
2004		21	119	F46	2054	21171	9,73900										
2004					6600	Irr											
2999							51,38700										
3001								7A	2	B1	43,700		43,700	T V	CERT. EFF. <i>ML</i> 237		
4201		Genix Corporation Ltée															
4601		7200 Hutchison, app. 304 H3R 1Z1															Pties prov. du domaine public
6620		Propriété sujette à la surtaxe sur certains vagues															

CODE	COMPTE	EMPLACEMENT - NOM, PROFESSION, RESIDENCE						CATEGORIE BÂTIMENT	SCOLAIRE		VALEUR EN DOLLARS			MUNICIPAL	REMARQUES
		DIV. CAD.	CADASTRE	SUBDIVISION	FRONT	PROFONDEUR	SUPERFICIE		TERR. P. C.	TERRAIN	BÂTISSE	TOTAL			
1001	89259002			LOT 2E RUE											
2002		21	78	132	3000	10698	342000								
2002					3579	10240									
3001								7A	2	2: B1	3300		3300	T VV	
4201				IMMEUBLES NIJAM INC.											
4601				4309 NOTRE-DAME, LAVAL H7W 1T3											
6620				Propriété sujette à la surtaxe sur terrains vagues.											
1001	89259004			LOT 2E RUE											
2002		21	78	133	3100	10240	311400								
2002					3123	9858									
3001								7A	2	2: B1	3100		3100	T VV	
4201				IMMEUBLES NIJAM INC.											
4601				4309 NOTRE-DAME, LAVAL H7W 1T3											
6620				Propriété sujette à la surtaxe sur terrains vagues.											
1001	89259006			LOT 2E RUE											
2002		21	78	134	3100	9858	299100								
2002					3133	9396									
3001								7A	2	2: B1	3000		3000	T VV	
4201				IMMEUBLES NIJAM INC.											
4601				4309 NOTRE-DAME, LAVAL H7W 1T3											
6620				Propriété sujette à la surtaxe sur terrains vagues.											
1001	89259008			LOT 2E RUE											
2002		21	78	135	3100	9396	282500								
2002					3143	8914									
3001								7A	2	2: B1	2800		2800	T VV	
4201				IMMEUBLES NIJAM INC.											
4601				4309 NOTRE-DAME, LAVAL H7W 1T3											
6620				Propriété sujette à la surtaxe sur terrains vagues.											
1001	89259010			LOT 2E RUE											
2002		21	78	136	3100	8914	271600								
2002					3114	8608									
3001								7A	2	2: B1	2700		2700	T VV	
4201				IMMEUBLES NIJAM INC.											
4601				4309 NOTRE-DAME, LAVAL H7W 1T3											
6620				Propriété sujette à la surtaxe sur terrains vagues.											

CODE	COMPTE	EMPLACEMENT - NOM, PROFESSION, RÉSIDENCE						CATEGORIE BÂTIMENT	SCOLAIRE		VALEUR EN DOLLARS			MUNICIPAL	REMARQUES	
		DIV. CAD.	CADASTRE	SUBDIVISION	FRONT	PROFONDEUR	SUPERFICIE		TERR. P. C.	TERRAIN	BÂTISSE	TOTAL				
1001	89259012															
2002		21	78	137	3100	8608	262200									
2002					3114	8307										
3001								7A	2	2	B1	2600		2600	T VV	
4201		IMMEUBLES NIJAM INC.														
4601		4309 NOTRE-DAME, LAVAL H7W 1T3														
6620		Propriété sujette à la surtaxe sur terrains vagues.														
1001	89259014															
2002		21	78	138	3100	8307	252800									
2002					3114	8005										
3001								7A	2	2	B1	2500		2500	T VV	
4201		IMMEUBLES NIJAM INC.														
4601		4309 NOTRE-DAME, LAVAL H7W 1T3														
6620		Propriété sujette à la surtaxe sur terrains vagues.														
1001	89259016															
2002		21	78	139	3323	8005	281500									
2002					4450	7651										
3001								7A	2	2	B1	2800		2800	T VV	
4201		IMMEUBLES NIJAM INC.														
4601		4309 NOTRE-DAME, LAVAL H7W 1T3														
6620		Propriété sujette à la surtaxe sur terrains vagues.														

CERT.	EFF.	R
03/04/84	22/11/83	276

Provient de
89148950

CERT.	EFF.	R
03/04/84	22/11/83	276

Provient de
89148950

CERT.	EFF.	R
03/04/84	22/11/83	276

Provient de
89148950

CODE	COMPTE	EMPLACEMENT - NOM, PROFESSION, RÉSIDENCE						CATEGORIE BÂTIMENT	SCOLAIRE		VALEUR EN DOLLARS			MUNICIPAL	REMARQUES
		DIV. CAD.	CADASTRE	SUBDIVISION	FRONT	PROFONDEUR	SUPERFICIE		TERR.	TERR. P. C.	TERRAIN	BÂTISSE	TOTAL		
4201 4601	89261600	COMMUNAUTÉ URBAINE DE MONTRÉAL 2 COMPLEXE DESJARDINS C P 129 H5B 1E6						68							
1001 2002 3001	89261700	LOT 2E RUE RIV PRAIRIES 21 15 120 2400 8600 2,11200						68	281	800		800	E08	204-5	
4201 4601	89261800	COMMUNAUTÉ URBAINE DE MONTRÉAL 2 COMPLEXE DESJARDINS C P 129 H5B 1E6						68							
1001 2002 3001	89261800	LOT 2E RUE RIV PRAIRIES 21 15 121 2400 8600 2,11200						68	281	800		800	E08	204-5	
4211 4611 6001	89261900	COMMUNAUTÉ URBAINE DE MONTRÉAL 2 COMPLEXE DESJARDINS CP 129 H5B 1E6 USINE D EPURATION						68	281	800		800	E08	204-5	
1001 2002 3001	89261900	LOT 2E RUE RIV PRAIRIES 21 15 122 2400 8600 2,11200						68	281	800		800	E08	204-5	
4211 4611 6001 7001	89262000	COMMUNAUTÉ URBAINE DE MONTRÉAL 2 COMPLEXE DESJARDINS CP 129 H5B 1E6 USINE D EPURATION 101 EME AVENUE						68	281	800		800	E08	204-5	
1001 2002 3001	89262000	LOT 2E RUE RIV PRAIRIES 21 15 166 2600 8800 2,28800						68	281	800		800	E08	204-5	
4201 4601	89262100	COMMUNAUTÉ URBAINE DE MONTRÉAL 2 COMPLEXE DESJARDINS C P 129 H5B 1E6						68							
1001 2002 3001	89262100	LOT 2E RUE RIV PRAIRIES 21 15 167 2600 8800 2,28800						68	281	800		800	E08	204-5	

CÔDE	COMPTE	EMPLACEMENT - NOM, PROFESSION, RESIDENCE						CATEGORIE BÂTIMENT	SCOLAIRE		VALEUR EN DOLLARS			MUNICIPAL *	REMARQUES
		DIV. CAD.	CADASTRE	SUBDIVISION	FRONT	PROFONDEUR	SUPERFICIE		TERR. P. C.	TERRAIN	BÂTISSE	TOTAL			
4201 4601	89262100	COMMUNAUTÉ URBAINE DE MONTREAL 2 COMPLEXE DESJARDINS C P 129 H58 1E6						9F							
1001 2002 3001	89262200	LOT 2E RUE RIV PRAIRIES 21 15 188 2600 8800 2,28800							68	287	800		800	E08	204-5
4201 4601		COMMUNAUTÉ URBAINE DE MONTREAL 2 COMPLEXE DESJARDINS C P 129 H58 1E6						9F							
1001 2002 3001	89262300	LOT 2E RUE RIV PRAIRIES 21 15 189 2600 8800 2,28800							68	287	800		800	E08	204-5
4201 4601		COMMUNAUTÉ URBAINE DE MONTREAL 2 COMPLEXE DESJARDINS C P 129 H58 1E6						9F							
1001 2002 3001	89262400	LOT 2E RUE RIV PRAIRIES 21 15 190 2600 8800 2,28800							68	287	800		800	E08	204-5
4201 4601		COMMUNAUTÉ URBAINE DE MONTREAL 2 COMPLEXE DESJARDINS CP 129 H58 1E6						9F							
1001 2002 3001	89262500	LOT 2E RUE RIV PRAIRIES 21 15 191 2600 8800 2,28800							68	287	800		800	E08	204-5
4201 4601		COMMUNAUTÉ URBAINE DE MONTREAL 2 COMPLEXE DESJARDINS CP 129 H58 1E6						9F							
1001 2002 3001	89262600	LOT 2E RUE RIV PRAIRIES 21 15 192 2600 8800 2,28800							68	287	800		800	E08	204-5
4201 4601		COMMUNAUTÉ URBAINE DE MONTREAL 2 COMPLEXE DESJARDINS CP 129 H58 1E6						9F							
7001		102 ERE AVENUE													

CODE	COMPTE	EMPLACEMENT - NOM, PROFESSION, RESIDENCE						CATEGORIE BATIMENT	SCOLAIRE		VALEUR EN DOLLARS			MUNICIPAL *	REMARQUES
		DIV. CAD.	CADASTRE	SUBDIVISION	FRONT	PROFONDEUR	SUPERFICIE		TERR. P. C.	TERRAIN	BATISSE	TOTAL			
1001	89262700			LOT 2E RUE RIV PRAIRIES											
2002		21 15		227	2600	8800	2,26800								
3001								68	285	800		800	800	204-5	
4201				COMMUNAUTÉ URBAINE DE MONTREAL											
4601				2 COMPLEXE DESJARDINS CP 129	MSB	1E6									
1001	89262800			LOT 2E RUE RIV PRAIRIES											
2002		21 15		228	2500	8800	2,20000								
3001								68	280	800		800	800	204-5	
4201				COMMUNAUTÉ URBAINE DE MONTREAL											
4601				2 COMPLEXE DESJARDINS CP 129	MSB	1E6									
1001	89262900			LOT 2E RUE RIV PRAIRIES											
2002		21 15		229	2500	8800	2,20000								
3001								68	280	800		800	800	204-5	
4201				COMMUNAUTÉ URBAINE DE MONTREAL											
4601				2 COMPLEXE DESJARDINS CP 129	MSB	1E6									
1001	89263000			LOT 2E RUE RIV PRAIRIES											
2002		21 15		230	2600	8800	2,26100								
2002					2540										
3001								68	281	800		800	800	204-5	
4201				COMMUNAUTÉ URBAINE DE MONTREAL											
4601				2 COMPLEXE DESJARDINS CP 129	MSB	1E6									
7001				LIMITES DU QUARTIER											
7002				TRAVERSEZ CÔTE SUD											
7003				LIMITES DU QUARTIER											
1001	89293200			LOT 2E RUE RIV PRAIRIES											
2002		21 15		331	2580	8800	2,23900								
2002					2530										
3001								68	281	800		800	800	204-5	
4201				COMMUNAUTÉ URBAINE DE MONTREAL											
4601				2 COMPLEXE DESJARDINS C P 129	MSB	1E6									

CODE	COMPTE	EMPLACEMENT - NOM, PROFESSION, RÉSIDENCE						CATEGORIE BÂTIMENT	SCOLAIRE		VALEUR EN DOLLARS			MUNICIPAL	REMARQUES
		DIV. CAD.	CADASTRE	SUBDIVISION	FRONT	PROFONDEUR	SUPERFICIE		TERR. P. C.	TERRAIN	BÂTISSE	TOTAL			
1001	89293300	LOT 2E RUE RIV PRAIRIES													
2002		21 15	330	2500	8800	2,20000									
3001															
4204		<i>Mme. Ekaterina Tsoumbou - lairdow</i>													
4604		MRS PERICLES LUIXIOU (EX-CONJUGES) TSOUNBOU													
5041		977 HOWARD #104 BARNABY 2 B C													
5052		<i>2-Complexe Desjardins C.P. 129 #58</i>													
6002		<i>Orne de possession préalable</i>													
1001	89293400	LOT 2E RUE RIV PRAIRIES													
2002		21 15	327	2600	8900	2,28600									
3001															
4201		COMMUNAUTE URBAINE DE MONTREAL													
4601		2 COMPLEXE DESJARDINS CP 129				H5B 1E6									
1001	89293500	LOT 2E RUE RIV PRAIRIES													
2002		21 15	328	2600	8900	2,28800									
3001															
4201		COMMUNAUTE URBAINE DE MONTREAL													
4601		2 COMPLEXE DESJARDINS CP 129				H5B 1E6									
7001		102 EME AVENUE													
1001	89293600	LOT 2E RUE RIV PRAIRIES													
2002		21 15	271	2600	8800	2,28600									
3001															
4201		COMMUNAUTE URBAINE DE MONTREAL													
4601		2 COMPLEXE DESJARDINS C P 129				H59 1E6									
1001	89293700	LOT 2E RUE RIV PRAIRIES													
2002		21 15	270	2600	8800	2,28600									
3001															
4201		COMMUNAUTE URBAINE DE MONTREAL													
4601		2 COMPLEXE DESJARDINS C P 129				H5D 1E6									
1001	89293800	LOT 2E RUE RIV PRAIRIES													

CODE	COMPTE	EMPLACEMENT - NOM, PROFESSION, RÉSIDENCE						CATEGORIE BÂTIMENT	SCOLAIRE		VALEUR EN DOLLARS			MUNICIPAL	REMARQUES	
		DIV. CAD.	CADASTRE	SUBDIVISION	FRONT	PROFONDEUR	SUPERFICIE		TERR. P. C.	TERRAIN	BÂTISSE	TOTAL				
2002	89293800	21	15	269	2600	8800	2,28800									
3001								68	281	800			600	E08	204-5	
4201		COMMUNAUTÉ URBAINE DE MONTREAL														
4601		2 COMPLEXE DESJARDINS CP 129 HSB 1E6														
1001	89293900	LOT 2E RUE RIV PRAIRIES														
2002		21	15	268	2600	8800	2,28800									
3001								68	281	800			600	E08	204-5	
4201		COMMUNAUTÉ URBAINE DE MONTREAL														
4601		2 COMPLEXE DESJARDINS CP 129 HSB 1E6														
1001	89294000	LOT 2E RUE RIV PRAIRIES														
2002		21	15	267	2600	8800	2,28800									
3001								68	281	800			600	E08	204-3	
4211		LA VILLE DE MONTREAL SERVICE DES IMMEUBLES														
4611		275 NOTRE DAME E H2Y 1C6														
1001	89294100	LOT 2E RUE RIV PRAIRIES														
2002		21	15	266	2600	8800	2,28800									
3001								68	281	800			600	E08	204-3	
4211		LA VILLE DE MONTREAL SERVICE DES IMMEUBLES														
4611		275 NOTRE DAME E H2Y 1C6														
6002		FINS PUBLIQUES														
1001	89294200	LOT 2E RUE RIV PRAIRIES														
2002		21	15	265	2600	8800	2,28800									
3001								68	281	800			600	E08	204-5	
4201		COMMUNAUTÉ URBAINE DE MONTREAL														
4601		2 COMPLEXE DESJARDINS CP 129 MONTREAL HSB 1E6														
7001		101 EME AVENUE														
1001	89294300	LOT 2E RUE RIV PRAIRIES														

CODE	COMPTE	EMPLACEMENT - NOM, PROFESSION, RÉSIDENCE						CATEGORIE BÂTIMENT	SCOLAIRE		VALEUR EN DOLLARS			MUNICIPAL	REMARQUES
		DIV. CAD.	CADASTRE	SUBDIVISION	FRONT	PROFONDEUR	SUPERFICIE		TERR.	TERRAIN	BÂTISSE	TOTAL			
2002	89299300	21 15	235		2400	8800	2,11200								
3001								68	281	800		800	800	204-5	
4201		COMMUNAUTE URBAINE DE MONTREAL													
4601		2 COMPLEXE DESJARDINS C P 129						MSB 1E6							
1001	89299400	LOT 2E RUE RIV PRAIRIES													
2002		21 15	234		2400	8800	2,11200								
3001								68	281	800		800	800	204-5	
4201		COMMUNAUTE URBAINE DE MONTREAL													
4601		2 COMPLEXE DESJARDINS C P 129						MSB 1E6							
1001	89299500	LOT 2E RUE RIV PRAIRIES													
2002		21 15	233		2400	8800	2,11200								
3001								68	281	800		800	800	204-3	
4211		LA VILLE DE MONTREAL SERVICE DES IMMEUBLES													
4611		275 NOTRE DAME E H2Y 1C6													
4002		FINS PUBLIQUES													
1001	89299600	LOT 2E RUE RIV PRAIRIES													
2002		21 15	232		2160	8800	1,88100								
2002					2120										
3001								68	281	700		700	800	204-3	
4211		LA VILLE DE MONTREAL SERVICE DES IMMEUBLES													
4611		275 NOTRE DAME E H2Y 1C6													
4002		FINS PUBLIQUES													
7001		83 EME AVENUE													
7002		INTERSECTION CAD-43													
1001	89298100	LOT 2E RUE RIV PRAIRIES													
2002		21 44	41		2600	11000	2,86000								
2004		21 44	39		2700	10890	2,94200								
2006		21 44	38		2600	11000	2,86000								
2008		21 44	40		2700	10690	2,88700								
2999							11,54900								
3001								78	2 281	4600		4600	800	1	

CODE	COMPTE	EMPLACEMENT - NOM, PROFESSION, RÉSIDENCE						CATEGORIE BÂTIMENT	SCOLAIRE		VALEUR EN DOLLARS			MUNICIPAL	REMARQUES	
		DIV. CAD.	CADASTRE	SUBDIVISION	FRONT	PROFONDEUR	SUPERFICIE		TERR. P. C.	TERRAIN	BÂTISSÉ	TOTAL				
1001	89298602															
2002		21	78	148	3300	IRR	3902 00									
2002					3723	10620										
3001								7A	2	2 B1	3800		3800	T VV		
4201		IMMEUBLES NIJAM INC.						CF	2							
4601		4309 NOTRE-DAME, LAVAL H7W 1E3														
4620		Propriété sujette à la surtaxe sur terrains vagues.														
1001	89298604															
2002		21	78	147	3228	10620	3452 00									
2002					3225	10780										
3001								7A	2	2B1	3300		3300	T VV		
4201		IMMEUBLES NIJAM INC.						CF	2							
4601		4309 NOTRE-DAME, LAVAL H7W 1E3														
4620		Propriété sujette à la surtaxe sur terrains vagues.														
1001	89298606															
2002		21	78	146	3228	10780	350000									
2002					3225	10925										
3001								7A	2	2 B1	3300		3300	T VV		
4201		IMMEUBLES NIJAM INC.						CF	2							
4601		4309 NOTRE-DAME, LAVAL H7W 1E3														
4620		Propriété sujette à la surtaxe sur terrains vagues.														
1001	89298608															
2002		21	78	145	3228	10925	3547 00									
2002					3225	11070										
3001								7A	2	2 B1	3400		3400	T VV		
4201		IMMEUBLES NIJAM INC.						CF	2							
4601		4309 NOTRE-DAME, LAVAL H7W 1E3														
4620		Propriété sujette à la surtaxe sur terrains vagues.														
1001	89298610															
2002		21	78	144	3228	11070	3593 00									
2002					3225	11214										
3001								7A	2	2B1	3400		3400	T VV		
4201		IMMEUBLES NIJAM INC.						CF	2							
4601		4309 NOTRE-DAME, LAVAL H7W 1E3														
4620		Propriété sujette à la surtaxe sur terrains vagues.														

CODE	COMPTE	EMPLACEMENT - NOM, PROFESSION, RESIDENCE						CATEGORIE BÂTIMENT	SCOLAIRE		VALEUR EN DOLLARS			MUNICIPAL	REMARQUES
		DIV. CAD.	CADASTRE	SUBDIVISION	FRONT	PROFONDEUR	SUPERFICIE		TERR.	P. C.	TERRAIN	BÂTISSE	TOTAL		
1001	89298612		LOT 2E RUE												
2002			21 78	143	3228	11214									
2002					3225	11358									
3001															
4201			IMMEUBLES NIJAM INC.												
4601			4309 NOTRE-DAME, LAVAL H7W 1T3												
6670			Propriété sujette à la surtaxe sur terrains vagues.												
1001	89298614		LOT 2E RUE												
2002			21 78	142	3228	11358									
2002					3225	11500									
3001															
4201			IMMEUBLES NIJAM INC.												
4601			4309 NOTRE-DAME, LAVAL H7W 1T3												
6670			Propriété sujette à la surtaxe sur terrains vagues.												
1001	89298616		LOT 2E RUE												
2002			21 78	141	3415	11500									
2002					3320	11654									
3001															
4201			IMMEUBLES NIJAM INC.												
4601			4309 NOTRE-DAME, LAVAL H7W 1T3												
6670			Propriété sujette à la surtaxe sur terrains vagues.												

CODE	COMPTE	EMPLACEMENT - NOM, PROFESSION, RESIDENCE						CATEGORIE BÂTIMENT	SCOLAIRE		VALEUR EN DOLLARS			MUNICIPAL	REMARQUES	
		DIV. CAD.	CADASTRE	SUBDIVISION	FRONT	PROFONDEUR	SUPERFICIE		TERR. P. C.	TERRAIN	BÂTISSE	TOTAL				
4201 4601 6620	89298100	PRIME DEVELOPMENT LIMITED 1303 AV GREENE #303 WESTMOUNT H3Z 2A7						CA	2							
		Propriété sujette à la surtaxe sur terrains vagues.														
1001	89298500	LOT 2E RUE RIV PRAIRIES														
2002		21 44	37		2500	11000						2,75000				
2004		21 44	36		2500	11000						2,75000				
2005		21 44	35		2500	11000						2,75000				
2999												8,25000				
3001								7B	2	281		3000		3000	TW 1	
4201 4601 6620		PRIME DEVELOPMENT LIMITED 1303 AV GREENE #303 WESTMOUNT H3Z 2A7						CA	2							
7001 7007		Propriété sujette à la surtaxe sur terrains vagues. INTERSECTION 44-17 91 EME AVENUE														
1001	89298800	LOT 2E RUE RIV PRAIRIES														
2002	A:90333 2-3-83	21 119	15		941	9700						91300				
2004					942											
2999		21 119	16		5000	9700						4,85000				
												5,76300				
3001								7A	1	281		4900		4900	TW 1	
4212 4612		MRS VINCENZA TINO GRAFFAELE VAVALANI, EN PROPRE 907 NORTH SAULT STE MARIE PAR 2C4						SA	2							
4301 6620		RESERVE 2 ANS DE RUE ET PARCS POUR 2 ANS EFF 12 12 77 Propriété sujette à la surtaxe sur terrains vagues.														
1001	89299000	LOT 2E RUE RIV PRAIRIES														
2002	A:90343 850318	21 119	17		5000	10000						5,00000				
3001	A:90333 2-3-83							7A	1	281		4300		4300	TW 1	
4204 4604		MR ANTONAS XEDLYS 6365 STE FAMILLE #1009 H2X 2C2						CA	2							
4301 6620		RESERVE 2 ANS DE RUE ET PARCS POUR 2 ANS EFF 12 12 77 Propriété sujette à la surtaxe sur terrains vagues.														
1001	89299100	LOT 2E RUE RIV PRAIRIES														
2002	A:90333 2-3-83	21 119	18		5000	10000						5,00000				
3001								7A	1	281		4300		4300	TW 1	

CERT. EFF. 25/10/83 8/17/83 25/1
BOUR CPT 86375300

ANNULÉ
VERSO

CERT. EFF. 25/10/83 8/17/83 25/1
BOUR CPT 86375300

ANNULÉ
VERSO

CERT. EFF. 25/10/83 8/17/83 25/1
BOUR CPT 86375300

ANNULÉ

89298500

CFE1

4201 Genix Corporation Inc

4601 7200 Hutchison #304 H20 121

CERT.	EFF.
6-6-83	2-2-83

89299000

CFE1

4201 Ville de Montreal Service de Pa

4601 275 Notre Dame E. H24 106

CERT.	EFF.
2-6-83	10-3-83

AEB20

89299000


CFE1

4201 Genix Corporation Inc

4601 7800 Hutchison #304 H30 121

CERT.	EFF.
6-6-83	10-3-83

AEB20



CODE	COMPTE	EMPLACEMENT - NOM, PROFESSION, RÉSIDENCE						CATEGORIE BÂTIMENT	SCOLAIRE		VALEUR EN DOLLARS			MUNICIPAL	REMARQUES	
		DIV. CAD.	CADASTRE	SUBDIVISION	FRONT	PROFONDEUR	SUPERFICIE		TERR. P. C.	TERRAIN	BÂTISSE	TOTAL				
4204 4604	89299100	MR ANTONAS KEBLYS 3505 STE FAMILLE #1009	H2X 2C2	VERSUS			1A									
4301 6620	6620	RÉSERVE FINS DE RUE ET PARCS POUR 2 ANS EFF 12-12-77						ANNULÉ								
2001 2002 3001	89299200 A. 90333 2-3-83	LOT 2E RUE RIV PRAIRIES						ANNULÉ								
2002 2002	21 119	19	5000	9700	4,86200											
3001			5025													
4201 4601 6620		VILLE DE MONTREAL 275 NOTRE DAME EST H2Y 1C6		VERSUS ANNULÉ			68 7A	281	3700		3700	284-1				
		Propriété sujette à la surtaxe sur terrains vagues														
1001 2002 2002 3001	89299300 A. 90333 2-3-83	LOT 2E RUE RIV PRAIRIES						ANNULÉ								
2002 2002	21 119	24	4976	9000	4,48900											
3001			5000													
4204 4604		M DOMINICO SPERENZA, JOURNALIER 10636 ARMAND LAVERGNE MONTREAL NORD H1H 3P1		VERSUS ANNULÉ			7A	1 281	3800		3800	TW 1				
4301 6620	6620	RÉSERVE FINS DE RUE ET PARCS POUR 2 ANS EFF 12-12-77						ANNULÉ								
		Propriété sujette à la surtaxe sur terrains vagues.														
1001 2002 2002 3001	89299400 A. 90333 2-3-83	LOT 2E RUE RIV PRAIRIES						ANNULÉ								
2002 2002	21 119	23	5000	9000	4,50000											
3001																
4204 4604		M GIUSEPPE SPERENZA, JOURNALIER 10376 DES RECOLETS MTL NORD H1H 4E7		VERSUS ANNULÉ			68 7A	281	3900		3900	284-2				
4301 6620	6620	RÉSERVE FINS DE RUE ET PARCS POUR 2 ANS EFF 12-12-77						ANNULÉ								
		Propriété sujette à la surtaxe sur terrains vagues.														
1001 2002 2002 3001	89299500 A. 90333 2-3-83	LOT 2E RUE RIV PRAIRIES						ANNULÉ								
2002 2002	21 119	22	5000	9000	4,50000											
3001																
4201 4601 6620		LA VILLE DE MONTREAL SERVICE DE LA GESTION IMMOBILIERE 275 RUE NOTRE DAME EST H2Y 1C6		VERSUS			68 7A	281	3900		3900	284-3				
		Propriété sujette à la surtaxe sur terrains vagues														
1001	89299600	LOT 2E RUE RIV PRAIRIES						ANNULÉ								

89299100

CFEI

4201 Ville de Montreal Service de la

Section Transnobilite

4601 275 Notre Dame E. H2Y 1C6

ANNULÉ

CERT.	EFF.	
6-6-83	12-3-83	237

AEB20

89299100

CFNI

4201 Gemix Corporation Inc.

4601 7200 Hutchison #304 H2W 1Z1

CERT.	EFF.	
6-6-83	12-3-83	237

89299200

CFNI

4201 Gemix Corporation Inc.

4601 7200 Hutchison #304 H2W 1Z1

CERT.	EFF.	
6-6-83	12-3-83	237

AEB20

89299300

CFNI

4201 Gemix Corporation Inc.

4601 7200 Hutchison #304 H2W 1Z1

CERT.	EFF.	
6-6-83	12-3-83	

AEB20

89299400

CFNI

4201 Gemix Corporation Inc.

4601 7200 Hutchison #304 H2W 1Z1

CERT.	EFF.	
6-6-83	12-3-83	

AEB20

89299500

CFNI

4201 Gemix Corporation Inc.

4601 7200 Hutchison #304 H2W 1Z1

CERT.	EFF.	
6-6-83	12-3-83	237

AEB20

CODE	COMPTE	EMPLACEMENT - NOM, PROFESSION, RÉSIDENCE						CATEGORIE BÂTIMENT	SCOLAIRE		VALEUR EN DOLLARS			MUNICIPAL	REMARQUES	
		DIV. CAD.	CADASTRE	SUBDIVISION	FRONT	PROFONDEUR	SUPERFICIE		TERR. P. C.	TERRAIN	BÂTISSÉ	TOTAL				
2002	89299600	21	119	20	1800	9000	90000									
2002	A. 90333				1001											
2009	2-3-83	21	119	21	5000	9000	9,50000									
2999	A 107301						5,90000									
3001	24-11-83							7A	1	281	4600		9600	TW	1	
4204		MR GIUSEPPE MARCHICA, OPERATOR						12	2							
4604		6152 HOUDE MONTREAL NORD H2G 16Z														
4207		MR TOMMASO ZACCARIA, MANAGER						12	8							
6301		RESERVE FINS DE RUE ET PARCS POUR 2 ANS EFF 12-12-77														
7001		Propriété sujette à la surtaxe sur terrains vagues														
		TRAVERSEZ CÔTÉ SUD 119-25														
2001	89299800	LOT 2E RUE RIV PRAIRIES														
2802	A. 90333	21	119	26	5000	8000	9,00000									
3001	2-3-83							7A	1	281	3400		3400	TW	1	
	R. 106564															
4211	16-11-83	R ATTILIO CARPANTANO, JOURNALIER														
4611		7587 DE LA ROCHE H2R 216														
6301		RESERVE FINS DE RUE ET PARCS POUR 2 ANS EFF 12-12-77														
6620		Propriété sujette à la surtaxe sur terrains vagues														
2001	89299800	LOT 2E RUE RIV PRAIRIES														
2002	A. 90333	21	119	27	5000	8000	9,00000									
3001	2-3-83															
4201		LA VILLE DE MONTRÉAL-SERVICE DE LA GESTION IMMOBILIERE						9A	2							
4601		275 RUE NOTRE-DAME EST H2Y 1C6														
6620		Propriété sujette à la surtaxe sur terrains vagues														
2001	89380000	LOT 2E RUE RIV PRAIRIES														
2802	A. 90333	21	119	28	4330	10000	9,33000									
3001	2-3-83															
4201		LA VILLE DE MONTRÉAL SERVICE DE LA GESTION IMMOBILIERE						9A	2							
4601		275 RUE NOTRE-DAME EST H2Y 1C6														
6620		Propriété sujette à la surtaxe sur terrains vagues														
2001	89380100	LOT 2E RUE RIV PRAIRIES														
2802	A. 90333	21	119	29	4330	10000	9,33000									
3001	2-3-83															
4201		LA VILLE DE MONTRÉAL SERVICE DE LA GESTION IMMOBILIERE						9A	2							
4601		275 RUE NOTRE-DAME EST H2Y 1C6														
6620		Propriété sujette à la surtaxe sur terrains vagues														

89 299600

CEN1

4201 Gemix Corporation Ltée

4601 1200 Hutchinson # 304 H3N 1Z1

CERT.	EFF.
6-6-83	2-3-83

89 299800

CEN1

4201 Gemix Corporation Ltée

4601 1200 Hutchinson # 304 H3N 1Z1

CERT.	EFF.
6-6-83	2-3-83

AE820

89 299900

CEN1

4201 Gemix Corporation Ltée

4601 1200 Hutchinson # 304 H3N 1Z1

CERT.	EFF.
6-6-83	2-3-83

AE820

89 300000

CEN1

4201 Gemix Corporation Ltée

4601 1200 Hutchinson # 304 H3N 1Z1

CERT.	EFF.
6-6-83	2-3-83

AE820

AE820

CODE	COMPTE	EMPLACEMENT - NOM, PROFESSION, RÉSIDENCE					CATEGORIE BÂTIMENT	SCOLAIRE		VALEUR EN DOLLARS				MUNICIPAL	REMARQUES								
		DIV. CAD.	CADASTRE	SUBDIVISION	FRONT	PROFONDEUR		SUPERFICIE	TERR. P. C.	TERRAIN	BÂTISSE	TOTAL											
4201 4601 6620	89300100	LA VILLE DE MONTRÉAL SERVICE DE LA GESTION IMMOBILIÈRE 275 RUE NOTRE DAME EST H2Y 1C6 Propriété sujette à la surtaxe sur terrains vagues					7F																
4201 2002 2002 3001	89300200 A: 90333 2-3-83	LOT 2E RUE RIV PRAIRIES 21 119 30 4351 10000 4377									4,36400						<table border="1"> <tr><td>CERT.</td><td>EFF.</td></tr> <tr><td>25/10/83</td><td>01/10/83</td></tr> <tr><td colspan="2">251</td></tr> </table>	CERT.	EFF.	25/10/83	01/10/83	251	
CERT.	EFF.																						
25/10/83	01/10/83																						
251																							
4201 4601 6620		LA VILLE DE MONTRÉAL SERVICE DE LA GESTION IMMOBILIÈRE 275 RUE NOTRE DAME EST H2Y 1C6 Propriété sujette à la surtaxe sur terrains vagues					7F																
4201 7002 7002		DESCENDRE VERS LE SUD JUSQUA INTERSECTION 119-36 CÔTE NORD																					
1001 7002 2002 3001	89300300 A: 90333 2-3-83	LOT 2E RUE RIV PRAIRIES 21 119 35 4927 10000 4903									4,39000												
4212 4612		M VINCENZO CACCIATORE, ADMINISTRATEUR 9055 BL GOUIN O H2X 1C3					1F																
6261 6620		RESERVE PINS DE RUE ET PARCS POUR 2 ANS EFF 12-12-77 Propriété sujette à la surtaxe sur terrains vagues.																					
1001 7502 3001	89300400 A: 90333 2-3-83	LOT 2E RUE RIV PRAIRIES 21 119 39 4330 10000 4,33000															<table border="1"> <tr><td>CERT.</td><td>EFF.</td></tr> <tr><td>25/10/83</td><td>01/10/83</td></tr> <tr><td colspan="2">251</td></tr> </table>	CERT.	EFF.	25/10/83	01/10/83	251	
CERT.	EFF.																						
25/10/83	01/10/83																						
251																							
4201 4601 6620		LA VILLE DE MONTRÉAL SERVICES DES IMMEUBLES 275 NOTRE DAME E H2Y 1C6 Propriété sujette à la surtaxe sur terrains vagues					7F																
1001 2002 3001	89300500 A: 90333 2-3-83	LOT 2E RUE RIV PRAIRIES 21 119 33 4330 10000 4,33000															<table border="1"> <tr><td>CERT.</td><td>EFF.</td></tr> <tr><td>25/10/83</td><td>01/10/83</td></tr> <tr><td colspan="2">251</td></tr> </table>	CERT.	EFF.	25/10/83	01/10/83	251	
CERT.	EFF.																						
25/10/83	01/10/83																						
251																							
4204 4604		M EUGENIO RUCCI, MENUISIER 3716 SABREVOIS MONTRÉAL NORD H2H 2B8					1F																
6304 6620		RESERVE PINS DE RUE ET PARCS POUR 2 ANS EFF 12-12-77 Propriété sujette à la surtaxe sur terrains vagues.																					
1001	89300600	LOT 2E RUE RIV PRAIRIES																					

89300100

CFNI

4201 Gemid Corporation Inc

4601 7200 Hutchinson # 304 H3N 1Z1

BIBLIOGRAPHIE

CERT.	EFF.	
66-83	23-83	237

89300200

CFNI

4201 Gemid Corporation Inc

4601 7200 Hutchinson # 304 H3N 1Z1

CERT.	EFF.	
66-83	23-83	237

AEB20

89300300

CFNI

4201 Gemid Corporation Inc

4601 7200 Hutchinson # 304 H3N 1Z1

CERT.	EFF.	
66-83	23-83	

AEB20

89300400

CFNI

4201 Gemid Corporation Inc

4601 7200 Hutchinson # 304 H3N 1Z1

CERT.	EFF.	
66-83	23-83	237

AEB20

89300500

CFNI

4201 Gemid Corporation Inc

4601 7200 Hutchinson # 304 H3N 1Z1

CERT.	EFF.	
66-83	23-83	

AEB20

AEB20

CODE	COMPTE	EMPLACEMENT - NOM, PROFESSION, RÉSIDENCE					CATEGORIE BÂTIMENT	SCOLAIRE		VALEUR EN DOLLARS			MUNICIPAL	REMARQUES	
		DIV. CAD.	CADASTRE	SUBDIVISION	FRONT	PROFONDEUR		SUPERFICIE	TERR. P. C.	TERRAIN	BÂTISSE	TOTAL			
2002 3001 4204 4601 6600	89300600 A: 90333 2-3-83	21 119	32		5000	8000	4,00000								① CERT. EFF. AL 25/10/83 817/83 257 voir CPT. 86375350
VERSUS															
ANNULÉ															
2002 3001 4204 4601 6600	89300700 A: 90333 2-3-83	21 119	31		5000	8000	4,00000								① CERT. EFF. AL 25/10/83 817/83 257 voir CPT. 86375350
VERSUS															
ANNULÉ															
2002 3001 4204 4601 6600	89300800 A: 90333 2-3-83	21 119	37		5000	8000	4,00000								① CERT. EFF. AL 25/10/83 817/83 257 voir CPT. 86375350
VERSUS															
ANNULÉ															
2002 3001 4204 4601 6600	89300900 A: 90333 2-3-83	21 119	38		4350	8450	3,67570								① CERT. EFF. AL 25/10/83 817/83 257 voir CPT. 86375350
VERSUS															
ANNULÉ															
2002 3001 4204 4601 6600	89301000 A: 101490 4-9-83	21 119	38		4350	8450	3,67570								① CERT. EFF. AL 25/10/83 817/83 257 voir CPT. 86375350
VERSUS															
ANNULÉ															

89300600

CENI

4201 Geniv Corporation Ltd

4601 7800 Hutchison # 304 HAN 121

CERT.	EFF.
6-6-83	2-3-83
	237

89300700

CENI

AE520

4201 Geniv Corporation Ltd

4601 7800 Hutchison # 304 HAN 121

CERT.	EFF.
6-6-83	2-3-83
	237

89300800

CENI

4201 Geniv Corporation Ltd

4601 7800 Hutchison # 304 HAN 121

CERT.	EFF.
6-6-83	2-3-83

AE520

89300900

CENI

4201 Geniv Corporation Ltd

4601 7800 Hutchison # 304 HAN 121

CERT.	EFF.
6-6-83	2-3-83

AE520

AE520

CODE	COMPTE	EMPLACEMENT - NOM, PROFESSION, RÉSIDENCE						CATEGORIE BÂTIMENT	SCOLAIRE		VALEUR EN DOLLARS			MUNICIPAL	REMARQUES			
		DIV. CAD.	CADASTRE	SUBDIVISION	FRONT	PROFONDEUR	SUPERFICIE		TERR.	P. C.	TERRAIN	DÂTISSE	TOTAL		CERT.	EFF.		
2002	89301000	21	119	39	4350	8450	3,67570											
3001	A.90333 2-3-83							7A	1	28E	3100		3100	TUV			251 2510107/217105 2011 CPT. 86375350	
4204	F104924	M PIETRO ROMANELLI 5240 JEAN TALON E #1 ST LEONARD #15 ILI																
4604	12-10-83																	
4207		MR TONY DI PAOLO																
4607		9258 LUKSDEN																
6620		Propriété sujette à la surtaxe sur terrains vagues.																
1001	89301100	LOT 2E RUE RIV PRAIRIES																
2002	A.90333	21	119	40	4375	8450	3,70500											
2002	2-3-83				4396													
3001								6A	2	8E	3200		3200	TUV			251 2510107/217105 2011 CPT. 86375350	
4201		LA VILLE DE MONTRÉAL SERVICE DE LA GESTION IMMOBILIERE																
4601		275 RUE NOTRE DAME EST H2Y 3C6																
6620		Propriété sujette à la surtaxe sur terrains vagues																
7001		CAD. 119																
7002		39 EME AVENUE																
1001	89301200	21	107	35	4777	8500	3,97100											
2002					4396													
3001								2A	2	28E	7000	39800	46800	TUV			202 202 29-9-82 1-1-83	
4201		CORPORATION GENIX LTEE																
4601		7200 HUTCHISON #304 #3N 172																
1001	89301202	21	107	36	3200	8500	2,72000											
2002								2A	1	28E	4800	39500	44300	TUV			202 202 29-9-82 1-1-83	
3001								3A	1	28E	4800	39500	44300	TUV				
4201		MR WILLY VANCOL																
4601		8978 FERNAND FOREST																
4202		MRS NAUDE SANON VANCOL																
4602		8978 FERNAND FOREST																
1001	89301204	21	107	37	3200	8500	2,72000											
2002								2A	2	28E	4800	39600	44400	TUV			202 202 29-9-82 1-1-83	
3001								3A	2	28E	4800	39600	44400	TUV				

89301200

IFI

4201 M. Leonardo Polvino

4601 8924 av. Ferdinand Forest

AEFI

4202 Mme. Dominique Picard Polvino

4602 8924 av. Ferdinand Forest

RECY.	EFF.
2-8-82	13-8-82

89301000

CFNI

4201 Gemis Corporation Inc.

4601 7500 Hutchison #304 H3N 121

RECY.	EFF.
6-6-83	2-3-83

89301100

CFNI

4201 Gemis Corporation Inc.

4601 7500 Hutchison #304 H3N 121

RECY.	EFF.
6-6-83	2-3-83

AEB20

AEB20

CODE	COMPTE	EMPLACEMENT - NOM, PROFESSION, RESIDENCE					CATEGORIE BÂTIMENT	SCOLAIRE		VALEUR EN DOLLARS			MUNICIPAL	REMARQUES	
		DIV. CAD.	CADASTRE	SUBDIVISION	FRONT	PROFONDEUR		SUPERFICIE	TERR. P. C.	TERRAIN	BÂTISSSE	TOTAL			
4201 4601	89301204	CORPORATION GENIX LTEE 7200 HUTCHISON #304					VERS H3N 122	CP							
1001	89301206	8950 LOT AV FERNAND FOREST													
2002		21 107	38	3200	8500	2,72000	20		4800	46200.	45800.			CERT. EFF. 202 29-9-82 1-1-83	
3001							28	2 281	4800		4800				
4201 4601	89301208	CORPORATION GENIX LTEE 7200 HUTCHISON #304					VERS H3N 122	CP							
1001	89301208	8954 LOT AV FERNAND FOREST													
2002		21 107	39	3000	8500	2,55000	2A		4500	37800	41700.			CERT. EFF. 202 29-9-82 1-1-83	
3001							7A	2 281	4500		4500				
4201 4601	89301210	CORPORATION GENIX LTEE 7200 HUTCHISON #304					VERS H3N 122	CP							
1001	89301210	8950 LOT AV FERNAND FOREST													
2002		21 107	40	3095	8500	2,64200	2A		4600		41800.			CERT. EFF. 202 29-9-82 1-1-83	
2002				3122			7A	1 281	4600	37200.	46500				
3001															
4201 4601 4202 4602		M JEAN CLAUDE ADE 8950 AV FERNAND FOREST					LF								
		MME MARLENE BENOIT ADE 8950 AV FERNAND FOREST					2F								
1001	89301900	LOT AV FERNAND FOREST													
2002		21 107	41	3176	8500	2,68800									
2002				3150											
3001							7A	1 281	4700		4700			Groupement Cpte annulé, voir 89301402.	
4201 4601 4202 4602		M GEORGES LAFRANBOISE 8951 AV FERNAND FOREST					LF								
		MME JEANNINE AUDET LAFRANBOISE 8951 AV FERNAND FOREST					2F								
1001	89301402	8951 LOT AV FERNAND FOREST													
2002		21 107	42	3000	8500	2,55000	2A		4100.	58400.	59500.			Group. prov de 89301400 + nouveau paviment	
2004		21 107	41	3176	8500	2 688. 00									
2954				3150		5 238. 00									
3001							7A	1 281	4500		4500			CERT. EFF. 202 29-9-82 1-1-83	

89301204

IFI

4201 R. Jean Cavallo

4601 8964 av. Ferdinand Forest

IFI

4202 Mlle. Stèle Di Carlo

4602 8964 av. Ferdinand Forest

DEPT.	EFF.
2-11-82	13-5-82

89301208

IFI

4201 H. Roland Brunel

4601 8954 av. Ferdinand Forest

IFI

4202 Mme Nicole André Brunel

DEPT.	EFF.
27-1-83	12-11-82

89301206

IFI

4201 M. Vito Riccardi

4601 8960 av. Ferdinand Forest

IFI

4202 Mme Doris LeDuchelle Riccardi

4602 8960 av. Ferdinand Forest

DEPT.	EFF.
2-11-82	12-8-82

CODE	COMPTE	EMPLACEMENT - NOM, PROFESSION, RESIDENCE					CATEGORIE BÂTIMENT	SCOLAIRE		VALEUR EN DOLLARS			MUNICIPAL	REMARQUES	
		DIV. CAD.	CADASTRE	SUBDIVISION	FRONT	PROFONDEUR		SUPERFICIE	TERR.	TERR. P. C.	TERRAIN	BÂTISSE			TOTAL
4201 4601 4202 4602	89301402	M GEORGES LAFRAMBOISE 8951 AV FERNAND FOREST													
		MME JEANNINE AUDET LAFRAMBOISE 8951 AV FERNAND FOREST													
1001	89301404	3961 407 AV FERNAND FOREST													
2002		21 107 43		3200	8500	2,72000	2A		4800	40000	44800				
3001							2A	2	281	8000		4800			
4201 4601		CORPORATION GENIX LTEE 7200 HUTCHISON #304 H3N 122					CF								
1001	89301406	3965 407 AV FERNAND FOREST													
2002		21 107 44		3200	8500	2,72000	2A		4800	40000	44800				
3001							2A	1	281	8000		4800			
4201 4601 4202 4602		M BRUNO BOUCHARD 8965 AV FERNAND FOREST					CF								
		MRS GARLENE STEPANOVITCH BOUCHARD 8965 AV FERNAND FOREST					CF								
1001	89301408	3971 407 AV FERNAND FOREST													
2002		21 107 45		3200	8500	2,72000	2A		4800	40000	44800				
3001							2A	2	281	8000		4800			
4201 4601		CORPORATION GENIX LTEE 7200 HUTCHISON #304 H3N 122					CF								
1001	89301410	3975 407 AV FERNAND FOREST													
2002		21 107 46		3690	8500	3,99400	2A		7000	39500	46500				
2002		3706					2A	1	281	8000		7000			
3001							2A	1	281	8000		7000			
4201 4601 4202 4602		M NICHELE ROMANO 8975 FERNAND FOREST H1E 2R1					CF								
		MME SANTIINA SIMONCINI ROMANO 8975 FERNAND FOREST H1E 2R1					CF								
1001	89301600	8790 AV FERNAND FOREST													
2002		21 121 198		2600	8000	2,28000									

89301404

1FE1

4201 M. Michael Angelo Ramirez

4601 8961 av. Ferdinand Forest

2FE1

4202 Mme. Shelly Stepanovitch Ramirez

4602 8961 av. Ferdinand Forest

CERT.	EFF.
2-11-82	12-8-82

89301408

1FE1

4201 M. Michael H. Green

4601 8971 Ferdinand Forest H1E-2A1

2FE1

4202 Mme. Lisa Bouchard - Green

CERT.	EFF.
15-12-81	15-10-82

89301406

1FE1

4201 R. Jacques Montel

4601 8965 Ferdinand-Forest H1E H11

3FE1

4202 Mme. Nicole Beaudet

CERT.	EFF.
11/10/82	2/10/83

CODE	COMPTE	EMPLACEMENT - NOM, PROFESSION, RÉSIDENCE						CATEGORIE D'IMMEUBLE	SCOLAIRE		VALEUR EN DOLLARS			MUNICIPAL	REMARQUES	
		DIV. CAD.	CADASTRE	SUBDIVISION	FRONT	PROFONDEUR	SUPERFICIE		TERR.	P. C.	TERRAIN	BÂTISSE	TOTAL			
2004 2006 2999	89301600	21 121	197		2600	8800	2,28800									
		21 121	196		2500	8800	2,20000									
							4,77600									
3001								2A	1	281	11900	50600	62500	T R	1	
4201 4601		M JEAN PAUL GINGRAS, CHAUDRONNIER 8790 AV FERNAND FOREST H1E 2K3														
7001 7002		38 EME AVENUE DEBUT DE FERNAND FOREST														
1001	89302370	8690 AV FERNAND FOREST														
2002 2002		21 121	1954-1		IRR 4091	8822 10252	5,55000									
3001								2A	1	281	9700	38400	48100	T R		
4201 4601		MR ANTONIO CAFARO 8690 AV FERNAND FOREST H1E 1C9														
4202 4602		MRS ANTONIO CAFARO (JEANINA TROMBINO) 8690 AV FERNAND FOREST H1E 1C9														
1001	89302375	8680 AV FERNAND FOREST														
2002 2002		21 121	1954-2		5000 5003	10253 10056	5,07800									
3001								2A	1	281	8800	38200	47000	T R		
4201 4601		M DOMENICO MACRI 8680 AV FERNAND FOREST H1E 1C9														
1001	89302380	8670 AV FERNAND FOREST														
2002 2002		21 121	1954-3		4249 4252	10056 9888	4,23800									
3001								2A	1	281	7400	36700	44100	T R		
4201 4601		M FRANK IERFING 8670 AV FERNAND FOREST H1E 1C9														
4202 4602		MME KATHERINE BOND 8670 AV FERNAND FOREST H1E 1C9														
1001	89302385	8660 AV FERNAND FOREST														
2002 2002		21 121	1954-4		4249 4252	9898 9710	4,16500									
3001								2A	1	281	7300	36700	44000	T R		

CODE	COMPTE	EMPLACEMENT - NOM, PROFESSION, RESIDENCE						CATEGORIE BÂTIMENT	SCOLAIRE		VALEUR EN DOLLARS			MUNICIPAL #	REMARQUES
		DIV. CAD.	CADASTRE	SUBDIVISION	FRONT	PROFONDEUR	SUPERFICIE		TERR. P. C.	TERRAIN	BÂTISSE	TOTAL			
4201 4601 4202 4602	89302385	MR MAURIZIO RINALDI 8660 AV FERNAND FOREST H1E 169						1A							
		MISS GIOVANNA D AVIRRO 8660 AV FERNAND FOREST H1E 169						2A							
1001 2002 2002 3001 4202 4602	89302390	8650 AV FERNAND FOREST						0020							
		Z1 121 1954-5			5000 5003	9710 9521	7,80900								
		MRS MARIO TOMARO (APOLLONIA D ALESSANDRO) 8650 AV FERNAND FOREST H1E 169						2A	1 281	8700	38100	46500	7 8		
1001 2002 2002 3001 4201 4601 4202 4602	89302395	8640 AV FERNAND FOREST						0020							
		Z1 121 1954-6			IRR 7057	9521 9705	5,51200								
		MR LIBORIO IACONO 8640 AV FERNAND FOREST H1E 169						2A	1 281	9700	38100	47800	7 8		
		MRS LIBORIO IACONO (LAURA PROVENZANO) 8640 AV FERNAND FOREST H1E 169						2A							
1001 2002 2002 3001 4212 4612	89302400	8634 AV FERNAND FOREST						0070							
		Z1 125 15			3660	10820 10300	3,86500								
		M LEOPOLD DURONT, OPERATEUR 8634 AV FERNAND FOREST H1E 169						1F							
1001 2002 2002 3001 4201 4601	89302500	8626 AV FERNAND FOREST						0070							
		Z1 125 16			2000	10300 10020	2,03200								
		M JACQUES CHARBONNEAU, PROFESSEUR 8626 AV FERNAND FOREST H1E 169						2A	1 281	3500	28900	32300	7 8 1		
1001	89302600	8618 AV FERNAND FOREST						0070							

CODE	COMPTE	EMPLACEMENT - NOM, PROFESSION, RESIDENCE						CATEGORIE BÂTIMENT	SCOLAIRE		VALEUR EN DOLLARS			MUNICIPAL	REMARQUES	
		DIV. CAD.	CADASTRE	SUBDIVISION	FRONT	PROFONDEUR	SUPERFICIE		TERR. P. C.	TERRAIN	BÂTISSE	TOTAL				
2002 2002	89302600	21	125	17	2000	10020 9700	1,97600									
3001								2A	1	281	3500	28500	32000	T R 1		
4201 4601 4202 4602		M RICHARD DECARIE 8618 AV FERNAND FOREST H1E 169						1F								
		MME R DECARIE 8618 AV FERNAND FOREST H1E 169						2F								
1001	89302700	8610 AV FERNAND FOREST						(07)								
2002 2002		21	125	18	3250	9700 9280	3,09600									
3001								2A	1	281	5400	28500	33900	T R 1		
4201 4601		M GLA MACHE, MACHINISTE 8510 AVENUE FERNAND FOREST H1E 169						1F								
1001	89302800	LOT AV FERNAND FOREST														
2002 2002		21	125	19	2000	9280 9000	1,92800									
3001								6B		281	1500		1500	604 204-3		
4212 4612		LA VILLE DE MONTRÉAL-SERVICE DES IMMEUBLES 275 NOTRE DAME E H2Y 1C6						9F								
6001		FINS PRIVEES														
1001	89302900	8598 AV FERNAND FOREST						(07)								
2002		21	125	20	3250	9000	2,92500									
3001								2A	1	281	5100	28200	33300	T R 1		
4212 4612		M CLAUDE DUCHARME, TECHNICIEN 8598 AV FERNAND FOREST H1E 169						2F								
1001	89303000	8590 AV FERNAND FOREST						(07)								
2002		21	125	21	2000	9000	1,80000									
3001								2A	1	281	3300	25800	29100	T R 2		
4211 4611		M PIERRE SENECHAL, TECHNICIEN 8590 AV FERNAND FOREST H1E 169						2F								

CODE	COMPTE	EMPLACEMENT - NOM, PROFESSION, RESIDENCE						CATEGORIE BÂTIMENT	SCOLAIRE		VALEUR EN DOLLARS			MUNICIPAL	REMARQUES
		DIV. CAD.	CADASTRE	SUBDIVISION	FRONT	PROFONDEUR	SUPERFICIE		TERR.	TERR. P. C.	TERRAIN	BÂTISSE	TOTAL		
1001	89303100							(07)							
2002			21 125	22	2000	9000	1,80000								
3001								2A	1	28	3200	25300	28500	T R I	
4201		MME PAULINE BONIN						36							
4601															
1001	89303200							(07)							
2002			21 125	23	3250	9000	2,92500								
3001								2A	1	28	5100	25400	30500	T R I	
4205		M ROSAIRE FORTIN, CONTRACTEUR						15							
4605															
1001	89303300							(07)							
2002			21 125	24	3250	9000	2,92500								
3001								2A	1	28	5100	18000	23100	T R I	
4205		MME MAURICE CARREAU (BIBIANE YARDIF)						87							
4605															
1001	89303400							(07)							
2002			21 125	25	2000	9000	1,80000								
3001								2A	1	28	3200	25300	28500	T R I	
4211		MME GILLES GELINEAULT (IRLANDE GRENIER)						58							
4611															
1001	89303500							(07)							
2002			21 127	28	2000	9000	1,80000								
3001								2A	1	28	3200	25400	28600	T R I	
4211		M LUCIEN BOURDELAIS						15							
4611															
4212		MME LUCIEN BOURDELAIS (BERNADETTE BONIN)						58							
4612															
1001	89303600							(07)							

CODE	COMPTE	EMPLACEMENT - NOM, PROFESSION, RÉSIDENCE						CATEGORIE D'IMMEUBLE	SCOLAIRE		VALEUR EN DOLLARS			MUNICIPAL	REMARQUES	
		DIV. CAD.	CADASTRE	SUBDIVISION	FRONT	PROFONDEUR	SUPERFICIE		TERR. P. C.	TERRAIN	BÂTISSE	TOTAL				
2002	89303600	21	127	29	3250	9000	2,92500									
3001								2A	1	28%	5100	25300	30400	T R 1		
4201		M BERTRAND BARRIAULT														
4601		8542 AV FERNAND FOREST HIE 169														
4202		MME BERTRAND BARRIAULT (MONIQUE LAGACE)														
4602		8542 AV FERNAND FOREST HIE 169														
1001	89303700							(07)								
2002		21	127	30	3250	9000	2,92500									
3001								2A	1	28%	5100	18000	23100	T R 1		
4204		M HENRI DUGUAY, MENUISIER														
4604		8534 AV FERNAND FOREST HIE 169														
1001	89303800							(07)								
2002		21	127	31	2000	9000	1,80000									
3001								2A	1	28%	3200	26700	30100	T R 1		
4204		M LIONEL LEBRUN, INSPECTEUR														
4604		8526 AV FERNAND FOREST HIE 169														
1001	89303900							(07)								
2002		21	127	32	2000	9000	1,80000									
3001								2A	1	28%	3200	24100	29300	T R 1		
4204		M ADRIEN DUBE														
4604		8518 AV FERNAND FOREST HIE 169														
1001	89304000							(07)								
2002		21	127	33	5520	9000	3,84300									
2002					3020	9340										
3001								2A	1	28%	6000	27800	33800	T R 1		
4201		M ANDRE ISABELLE														
4601		8510 AV FERNAND FOREST HIE 169														
7001		AV ALEXIS CARREL														
7002		AV PAUL DUFALT														
7003		DERIV DE LEON RINGUET														

CODE	COMPTE	EMPLACEMENT - NOM, PROFESSION, RESIDENCE						CATEGORIE BÂTIMENT	SCOLAIRE		VALEUR EN DOLLARS			MUNICIPAL	REMARQUES	
		DIV. CAD.	CADASTRE	SUBDIVISION	FRONT	PROFONDEUR	SUPERFICIE		TERR. P. C.	TERRAIN	BÂTISSE	TOTAL				
1001	89304900	12730 AV LEON RINGUET						602								
2002		21 132	193		5970	7890	4,68000									
3001								2A	1	201	8200	92300	50500	T R 1		
4201		M JEAN CLAUDE DAVIAULT						2F								
4601		12730 LEON RINGUET HIE 386														
1001	89305000	12720 AV LEON RINGUET						602								
2002		21 132	199		5970	7890	4,68000									
3001								2A	1	201	8200	49300	57500	T R 1		
4201		M RAYMOND PROULX, ENTREPRENEUR						2F								
4601		12720 AV LEON RINGUET HIE 386														
7001		AV LEON RINGUET														
1001	89305100	12710-12 LEON RINGUET						602								
2002		21 132	119		6000	10000	4,00000									
2004		21 132	P120		050	10000	5000									
2999							4,05000									
3001								2B	1	201	9700	52900	62100	T R 1		
4201		M RENE COLLIN, POMPIER						2F								
4601		12712 AV LEON RINGUET HIE 166														
7001		DEBUT DE 2E RUE														
1001	89305200	12700-02 LEON RINGUET						602								
2002		21 132	P120		5050	10000	5,85000									
3001								2B	1	201	9500	52800	62300	T R 1		
4201		M JACQUES VAILLANCOURT						2F								
4601		12700 LEON RINGUET HIE 166														
7001		28 EME AVENUE														
7062		INTERSECTION CAD-P136														
1001	89305300	LOT 2E RUE RIV PRAIRIES														
2002		21 137	1430		4310	9000	3,88000									
2002					4330											
3001								6B		201	3300		3300	E02 204-3		

CODE	COMPTE	EMPLACEMENT - NOM, PROFESSION, RÉSIDENCE							CATEGORIE BÂTIMENT	SCOLAIRE		VALEUR EN DOLLARS			MUNICIPAL	REMARQUES
		DIV. CAD.	CADASTRE	SUBDIVISION	FRONT	PROFONDEUR	SUPERFICIE	TERR.		P. C.	TERRAIN	BÂTISSE	TOTAL			
4201 4601	89305300	LA VILLE DE MONTRÉAL SERVICE DE LA GESTION IMMOBILIERE 275 NOTRE DAME EST H2Y 1C6							95							
1001	89305400	LOT 2E RUE RIV PRAIRIES														
2002		21 137	1429		4700	9000	4,23000									
3001								7A	1	202	3600		3600	194-1		
4204 4604 (670)		MR SANTO LAZZARA, LABORER 7932 21E AVENUE ST MICHEL H1Z 3S9 Propriété sujette à la surtaxe sur terrains vagues.							1A							
1001	89305500	LOT 2E RUE RIV PRAIRIES														
2002		21 137	1428		4700	9000	4,23000									
3001								6B		282	3600		3600	204-3		
4201 4601		VILLE DE MONTRÉAL SERVICE DE LA GESTION IMMOBILIERE 275 NOTRE DAME E H2Y 1C6							95							
1001	89308400	LOT 2E RUE RIV PRAIRIES														
2002		21 143	17		2500	8500	2,13100									
2002						8520										
2004		21 143	16		2500	8520	2,13700									
2004						8530										
2999							4,26800									
3001								6B		282	3700		3700	204-3		
4201 4601		LA VILLE DE MONTRÉAL SERVICE DE LA GESTION IMMOBILIERE 275 RUE NOTRE DAME EST H2Y 1C6							95							
1001	89308600	LOT 2E RUE RIV PRAIRIES														
2002		21 143	15		2500	8530	2,13500									
2002						8550										
2004		21 143	14		2500	8550	2,14000									
2004						8570										
2999							4,27500									
3001								6B		282	4300		4300	204-3		
4201 4601		LA VILLE DE MONTRÉAL SERVICE DE LA GESTION IMMOBILIERE 275 RUE NOTRE DAME EST H2Y 1C6							95							
1001	89308800	LOT 2E RUE RIV PRAIRIES														

CODE	COMPTE	EMPLACEMENT - NOM, PROFESSION, RÉSIDENCE						CATEGORIE BÂTIMENT	SCOLAIRE		VALEUR EN DOLLARS			MUNICIPAL	REMARQUES	
		DIV. CAD.	CADASTRE	SUBDIVISION	FRONT	PROFONDEUR	SUPERFICIE		TERR.	TERR. P. C.	TERRAIN	BÂTISSÉ	TOTAL			
2002 2002 2004 2004 2999	89306800	21 143	13		2500	8570	2,14900									
3001						8580										
2004 2004 2999		21 143	12		2500	8580	2,14700									
2999						8600	4,29100									
4201 4601		LA VILLE DE MONTREAL SERVICE DE LA GESTION IMMOBILIERE 275 RUE NOTRE DAME EST H2Y 1C6						9F								
1001 2002 2002 2004 2004 2999	89309000 A. 106593 14-11-83	LOT 2E RUE RIV PRAIRIES														
2002 2002 2004 2004 2999		21 143	11		2500	8600	2,15200									
2004 2004 2999		21 143	10		2500	8620	2,15600									
2999						8630	4,28800									
3001								6B	281	3700			3700	ED 204-3		
4204 4604 4207 4607		MME ERIFANIO NAVICA 8813 9E AV V ST MICHEL H1Z 3A3 MME SALVATORE CIPOLLA 8813 9E AV V ST MICHEL H1Z 3A3						2F 2F								
6001		Propriété sujette à la surtaxe sur terrains vagues.														
1001 2002 2002 2004 2004 2999	89309200	LOT 2E RUE RIV PRAIRIES														
2002 2002 2004 2004 2999		21 143	9		2500	8620	2,16000									
2004 2004 2999		21 143	8		2500	8650	2,16500									
2999						8670	4,32500									
3001								1A 6B	281	4400			4400	TW 1 ED 204-3		
4201 4601		LA VILLE DE MONTREAL SERVICE DE LA GESTION IMMOBILIERE 275 RUE NOTRE DAME EST H2Y 1C6						9F								
6001		Bail Emphytéotique échéance 2054-09-01 Propriété sujette à la surtaxe sur terrains vagues.														
1001 2002 2004 2999	89309400	LOT 2E RUE RIV PRAIRIES														
2002 2004 2999		21 143	7		2500		3,00000									
2004 2999		21 143	6		2500		2,12000									
2999							5,12000									
3001								1A 6B	281	4400			4400	TW 1 ED 204-3		
4201 4601		LA VILLE DE MONTREAL SERVICE DES IMMEUBLES 275 NOTRE DAME E H2Y 1C6						9F								
6001		Bail Emphytéotique échéance 2054-09-01 Propriété sujette à la surtaxe sur terrains vagues.														
1001	89309600	LOT 2E RUE RIV PRAIRIES														

89309200

CFNA

4201 Co-operative d'habitation d'Union

4601 ~~4817~~ ~~Rt. Henri Bourassa #2~~ ~~100~~ ~~1000~~

7521 Boul. Perros #3, NIE 104

F-1225 # 2746.89 (4/9/83)

CERT.	EFF.
11-1-83	2-9-82

89309400

CFNA

4201 Co-operative d'habitation d'Union

4601 ~~4817~~ ~~Rt. Henri Bourassa #2~~ ~~100~~ ~~1000~~

7521 Boul. Perros #2, NIE 904

F-1222 # 2905.50 (4/9/83)

CERT.	EFF.
11-1-82	2-9-82

89309000

CFNA

4201 La Ville De Notre-Dame de la

Santé Immobilière

4601 375 rue Notre-Dame Est, NIE 106

CERT.	EFF.
11-1-82	2-10-82

CODE	COMPTE	EMPLACEMENT - NOM, PROFESSION, RÉSIDENCE						CATEGORIE BÂTIMENT	SCOLAIRE		VALEUR EN DOLLARS			MUNICIPAL	REMARQUES		
		DIV. CAD.	CADASTRE	SUBDIVISION	FRONT	PROFONDEUR	SUPERFICIE		TERR.	F. C.	TERRAIN	BÂTISSE	TOTAL				
2002	87309600	21	195	196-307	66.72	2600	17.45	19250	6730.00	2,00100							
2002					48.49	1300	14.11	10260									
2004		21	195	197		2500		10250		1,00500							
2004						1500		10100									
2004		21	150	308	0.00	800	6.46	6640	466.00	96600							
2006					15.57	1350											
2008		21	195	195		970		10160		2,03400							
2400						2500		6040									
2479								7196.00	6,053600								
3001									7A 60	1	201	6100	5000	6100	TYV I E04-204-3		
4201		LA VILLE DE MONTREAL SERVICE DE LA GESTION IMMOBILIERE 275 RUE NOTRE DAME EST H2V 1C6															
4601		VERSÔ															
6001		Sais: emphytéotique échéance 2034-09-01															
6020		Propriété sujette à la surtaxe sur terrains vagues.															
1001	89310000	LOT 2E RUE RIV PRAIRIES															
2002		21	150	387		2560		9200		2,22400							
2002						1660		IRR									
2004		21	195	194		840		3550		38800							
2004						000		4000									
2999										2,61200							
3001									7A	1	201	2200		2200	TYV I		
4204		MISS MARY GEORGIAN															
4604		801 ST ROCH H3N 1L6															
6020		Propriété sujette à la surtaxe sur terrains vagues.															
1001	89310200	LOT 2E RUE RIV PRAIRIES															
2002		21	150	386		2550		8650		2,23100							
2002						2500		9200									
3001									7A	1	201	1900		1900	TYV I		
4204		MISS MARY GEORGIAN															
4604		801 ST ROCH N3W 1L6															
6020		Propriété sujette à la surtaxe sur terrains vagues.															
1001	87310300	LOT 2E RUE RIV PRAIRIES															
2002	A-42490	21	150	384		3150		7490		2,02100							
2002	78-4-83					2170		8100									
2004	(v. & Mt.)	21	150	385		2560		8100		2,09400							
2004						2500		8650									
2999										4,11500							
3001									7A 60	1	201	3500		3500	TYV I E 06 204-3 (1)		
4204		MR ALEXANDRE SAKALIS, COOK															
4604		3097 BEAUSEJOUR V ST LAURENT H2X 2L9															
6020		Propriété sujette à la surtaxe sur terrains vagues.															
7001		11 EME AVENUE															

89809600

89810300

CPNA

9EE1

4201 Cooperative d'habitation L'Union

4201 Ville de Montreal - service de la Gestion Immobiliere

4601 4613 Bd Henri Bourassa #2

4601 275 Notre Dame E. H2Y 1G4

7521 Blvd. Perceps #2 ~~4613~~ ~~4613~~ ~~4613~~

HIF-404

E-1222 #2496 90 (9/6/83)

SEPT	E	R
11-83	1-9-83	224

SEPT	SEP	R
1-9-83	10-4-83	230

AFK20

CODE	COMPTE	EMPLACEMENT - NOM, PROFESSION, RÉSIDENCE						CATEGORIE BÂTIMENT	SCOLAIRE		VALEUR EN DOLLARS			MUNICIPAL	REMARQUES	
		DIV. CAD.	CADASTRE	SUBDIVISION	FRONT	PROFONDEUR	SUPERFICIE		TERR. P. C.	TERRAIN	BÂTISSE	TOTAL				
1001	89310580	LOT 2E RUE RIV PRAIRIES														
2002		21 150	P417		1710	5479	1,37000									
2002					3554	5154										
3001								6B	20%	1200			1200	506	204-3	
4204		LA VILLE DE MONTREAL (SERVICE DES IMMEUBLES)						97								
4604		275 NOTRE-DAME, E. H2Y 1C6														
1001	89310400	LOT 2E RUE RIV PRAIRIES														
2002		21 150	P415		2530	4881	1,21200									
2002					2524	4858										
2004		21 150	P414		2500	4858	1,23000									
2004					2524	5092										
2006		21 150	P416		2570	5154	1,24900									
2006					2524	4881										
2999							3,69100									
3001								6B	20%	3300			3300	506	204-3	
4204		LA VILLE DE MONTREAL (SERVICE DES IMMEUBLES)						97								
4604		275 NOTRE-DAME, E. H2Y 1C6														
7001		10 EME AVENUE														
1001	89310900	LOT 2E RUE RIV PRAIRIES														
2002	A101491	21 153	P24		4735	6769	3,35100									
2002	3-8-83				4780	7926										
3001								7A	1 28%	2900			2900	100	1	
4204		MME TAZIA KOURLETI						4F								
4604		15 CH DE LA COTE STE CATHERINE OUTREMONT H2V 1Z7														
5701		ATT MME KOSTAS SAVIOLAKIS														
5702		639 CRAIG O H3C 1A2														
6620		Propriété sujette à la surtaxe sur terrains vagues.														
1001	89311000	LOT 2E RUE RIV PRAIRIES														
2002	A.97768	21 153	P25		4465	7125	3,45400									
2002	6-6-83				4508	8097										
3001								7A	1 28%	3000			3000	100	1	
4204		MME TAZIA KOURLETI						4F								
4604		15 CH DE LA COTE STE CATHERINE OUTREMONT H2V 1Z7														
5701		ATT MME KOSTAS SAVIOLAKIS														
5702		639 CRAIG O H3C 1A2														
6620		Propriété sujette à la surtaxe sur terrains vagues.														

89311000

(P.2)

4201 M. André Tessier

4601 10385 av. Christophe Colomb (13020)

CERT.	EFF.
14-7-87	12-6-88

89310900

1812

4201 Mrs Alois Staric

4601 866, 563 avenue, Leclerc

CERT.	EFF.
11-9-82	9-8-83

BIODIAGN

CODE	COMPTE	EMPLACEMENT - NOM, PROFESSION, RESIDENCE						CATEGORIE BÂTIMENT	SCOLAIRE		VALEUR EN DOLLARS			MUNICIPAL	REMARQUES	
		DIV. CAD.	CADASTRE	SUBDIVISION	FRONT	PROFONDEUR	SUPERFICIE		TERR. P. C.	TERRAIN	BÂTISSE	TOTAL				
1001	89311100	LOT 2E RUE RIV PRAIRIES														
2002	R10492	21 153	P26		4735	8097	3,96600									
2002	3-8-83				4788	8707										
3001								7A	1	282	3400		3400	TYPE 1		
4204		MME YAZIA KOURLETI														
4604		15 CH DE LA COYE STE CATHERINE OUTREMONT H2V 127														
5701		ATT MME KOSTAS SAVIOULAKIS														
5702		639 CRAIG O H3C 1A2														
6600		Propriété sujette à la surtaxe sur terrains vagues.														
7001		INTERSECTION P154														
7002		6 EME AVENUE														
1001	89312200	7290 2E RUE RIV PRAIRIES														
2002		21 160	150		3000	8500	2,55000									
3001								2A	1	282	5100	20800	25900	TYPE 1		
4211		M JEAN GUY BIGAQUETTE, JOURNALIER														
4611		7290 2E RUE RIV PRAIRIES H1E 165 F1222 2191(24-11-82)AC														
5701		ATT CAISSE POPULAIRE DE CARTIERVILLE														
5702		5970 EL COMIN O H3J 154 F1222 2192(24-11-82)AC														
1001	89312300	LOT 2E RUE RIV PRAIRIES														
2002		21 160	151		2500	8500	2,12500									
2004		21 160	152		2500	8500	2,12500									
2999							4,25000									
3001								7A	1	282	8500		8500	TYPE 1		
4201		M JEAN GUY BIGAQUETTE, JOURNALIER														
4601		7290 2E RUE RIV PRAIRIES H1E 165														
6600		Propriété sujette à la surtaxe sur terrains vagues.														
7001		5 EME AVENUE														
7002		INTERSECTION CAD P161														
7003		9E AVENUE														
1001	89313000	LOT 2E RUE RIV PRAIRIES														
2002		21 162	67		2600	8100	2,10600									
2004		21 162	68		2600	8100	2,10600									
2999							4,21200									
3001								6B	201	4000		4000	804	204-1		

8931100

1AE1

4201 Mr Mohamed Badr

4101 646 Pl. Fleury H3L 3K7

1637 Sunnybrook, District du Centre 190 1R3

3AE1

4202 Mrs Berdja Manekin

4102 8631 Charlevoix St. H3N 2L1

CERT.	REF.
1919	31187

CODE	COMPTE	EMPLACEMENT - NOM, PROFESSION, RESIDENCE						CATEGORIE BÂTIMENT	SCOLAIRE		VALEUR EN DOLLARS			MUNICIPAL	REMARQUES	
		DIV. CAD.	CADASTRE	SUBDIVISION	FRONT	PROFONDEUR	SUPERFICIE		TERR. P.	C.	TERRAIN	BÂTISSÉ	TOTAL			
4204 4604	89313000	PROVINCE DE QUEBEC MINS DE LA VOIRIE 255 BL CREMAZIE E 8800 M2H ILS						98								
1001	89313200	LOT 2E RUE RIV PRAIRIES														
2002		21 162	69		2500	8100										
2004		21 162	70		2500	8100										
2999																
3001								68	281	3800			3800	50%	204-1	
4204 4604		PROVINCE DE QUEBEC MINS DE LA VOIRIE 255 BL CREMAZIE E 8800 M2H ILS						98								
1001	89313400	LOT 2E RUE RIV PRAIRIES														
2002		21 162	71		2500	8100										
2004		21 162	72		2500	8100										
2999																
3001								68	281	3800			3800	50%	204-1	
4204 4604		PROVINCE DE QUEBEC MINS DE LA VOIRIE 255 BL CREMAZIE E 8800 M2H ILS						98								
1001	89313600	LOT 2E RUE RIV PRAIRIES														
2002		21 162	73		2520	8100										
2002					2530											
3001								68	281	1900			1900	50%	204-1	
4204 4604		PROVINCE DE QUEBEC MINS DE LA VOIRIE 255 BL CREMAZIE E 8800 M2H ILS						98								
1001	89313700	LOT 2E RUE RIV PRAIRIES														
2002		21 162	74		2530	8100										
2002					2540											
2004		21 162	75		2500	8100										
2999																
3001								68	281	3900			3900	50%	204-1	
4204 4604		PROVINCE DE QUEBEC MINS DE LA VOIRIE 255 BL CREMAZIE E 8800 M2H ILS						98								
1001	89313900	LOT 2E RUE RIV PRAIRIES														

CODE	COMPTE	EMPLACEMENT - NOM, PROFESSION, RÉSIDENCE						CATEGORIE BÂTIMENT	SCOLAIRE		VALEUR EN DOLLARS			REMARQUES
		DIV. CAD.	CADASTRE	SUBDIVISION	FRONT	PROFONDEUR	SUPERFICIE		TERR. P. C.	TERRAIN	BÂTISSE	TOTAL		
2002	89313900	21 162	76		2500	8100	2,02500							
3001								68	281	1900		1900	EQ	204-1
4204		PROVINCE DE QUEBEC NIMS DE LA VOIRIE						9F						
4604		255 BL CREMAZIE E #800 N2M 1LS												
1001	89314000	LOT 2E RUE RIV PRAIRIES												
2002		21 162	77		2500	8100	2,02500							
3001								68	281	1900		1900	EQ	204-1
4204		PROVINCE DE QUEBEC NIMS DE LA VOIRIE						9F						
4604		255 BL CREMAZIE E #800 N2M 1LS												
1001	89314100	LOT 2E RUE RIV PRAIRIES												
2002		21 162	78		2500	8100	2,02500							
3001								68	281	1900		1900	EQ	204-1
4204		PROVINCE DE QUEBEC NIMS DE LA VOIRIE						9F						
4604		255 BL CREMAZIE E #800 N2M 1LS												
1001	89314200	LOT 2E RUE RIV PRAIRIES												
2002		21 162	79		2600	8100	2,10600							
2004		21 162	80		2600	8100	2,10600							
2999							4,21200							
3001								68	281	4000		4000	EQ	204-1
4204		PROVINCE DE QUEBEC NIMS DE LA VOIRIE						9F						
4604		255 BL CREMAZIE E #800 N2M 1LS												
1001	89314300	LOT 2E RUE RIV PRAIRIES												
2002		21 162	89		2220	10000	2,22000							
2004		21 162	90		2220	10000	2,22000							
2999							4,44000							
3001								68	281				EQ	204-1
4204		PROVINCE DE QUEBEC NIMS DE LA VOIRIE						9F						
4604		255 BL CREMAZIE E #800 N2M 1LS												
1001	89314400	LOT 2E RUE RIV PRAIRIES												

CODE	COMPTE	EMPLACEMENT - NOM, PROFESSION, RÉSIDENCE						CATEGORIE BÂTIMENT	SCOLAIRE		VALEUR EN DOLLARS			MUNICIPAL	REMARQUES
		DIV. CAD.	CADASTRE	SUBDIVISION	FRONT	PROFONDEUR	SUPERFICIE		TERR.	P. C.	TERRAIN	BÂTISSÉ	TOTAL		
2002 2004 2999	89314600	21 162	92	2220	10000	2,22000									
		21 162	91	2220	10000	2,22000									
						4,44000									
3001								68	281	4200		4200	EQ	204-1	
4204 4604		PROVINCE DE QUEBEC MINS DE LA VOIRIE 255 BL CREMAZIE E #800 NZH ILS													
1001	89314800	LOT 2E RUE RIV PRAIRIES													
2002 2004 2999		21 162	93	2220	10000	2,22000									
		21 162	94	2220	10000	2,22000									
						4,44000									
3001								68	281	4200		4200	EQ	204-1	
4204 4604		PROVINCE DE QUEBEC MINS DE LA VOIRIE 255 BL CREMAZIE E #800 NZH ILS													
1001	89315000	LOT 2E RUE RIV PRAIRIES													
2002 2004 2004 2999		21 162	95	2220	10000	2,22000									
		21 162	361	2210	10000	2,21500									
				2220		4,43500									
3001								68	281	4200		4200	EQ	204-1	
4204 4604		PROVINCE DE QUEBEC MINS DE LA VOIRIE 255 BL CREMAZIE E #800 NZH ILS													
1001	89315200	LOT 2E RUE RIV PRAIRIES													
2002 2004 2004 2999		21 162	96	2220	10000	2,22000									
		21 162	362	2220	10000	2,22500									
				2230		4,44500									
3001								68	281	4200		4200	EQ	204-1	
4204 4604		PROVINCE DE QUEBEC MINS DE LA VOIRIE 255 BL CREMAZIE E #800 NZH ILS													
1001	89315400	LOT 2E RUE RIV PRAIRIES													
2002 2004 2999		21 162	98	2220		2,22000									
		21 162	97	2220	10000	2,22000									
						4,44000									
3001								68	281	4200		4200	EQ	204-1	

CODE	COMPTE	EMPLACEMENT - NOM, PROFESSION, RÉSIDENCE						CATEGORIE D'IMMEUBLE	SCOLAIRE		VALEUR EN DOLLARS			MUNICIPAL	REMARQUES	
		DIV. CAD.	CADASTRE	SUBDIVISION	FRONT	PROFONDEUR	SUPERFICIE		TERR.	TERR. P. C.	TERRAIN	BÂTISSE	TOTAL			
4204 4604	89315400	PROVINCE DE QUEBEC MINS DE LA VOIRIE 255 BL CREMAZIE E #800 M2M IL5						90								
1001	89315600	LOT 2E RUE RIV PRAIRIES														
2002		21 162	99	2220	10000	2,22000										
2004		21 162	100	2220	10000	2,22000										
2999						4,44000										
3001							68	281	4200			4200	504	204-1		
4204 4604	89315800	PROVINCE DE QUEBEC MINS DE LA VOIRIE 255 BL CREMAZIE E #800 M2M IL5						90								
1001	89315800	LOT 2E RUE RIV PRAIRIES														
2002		21 162	101	2220	10000	2,22000										
2004		21 162	102	2220	10000	2,22000										
2999						4,44000										
3001							68	281	4200			4200	504	204-1		
4204 4604	89316000	PROVINCE DE QUEBEC MINS DE LA VOIRIE 255 BL CREMAZIE E #800 M2M IL5						90								
1001	89316000	LOT 2E RUE RIV PRAIRIES														
2002		21 162	111	2600	8100	2,10600										
2004		21 162	112	2600	8100	2,10600										
2999						4,21200										
3001							68	281	4900			4900	504	204-1		
4204 4604	89316200	PROVINCE DE QUEBEC MINS DE LA VOIRIE 255 BL CREMAZIE E #800 M2M IL5						90								
1001	89316200	LOT 2E RUE RIV PRAIRIES														
2002		21 162	113	2500	8100	2,02500										
3001							68	281	2100			2100	504	204-1		
4204 4604	89316300	PROVINCE DE QUEBEC MINS DE LA VOIRIE 255 BL CREMAZIE E #800 M2M IL5						90								
1001	89316300	LOT 2E RUE RIV PRAIRIES														
2002		21 162	114	2500	8100	2,02500										
2004		21 162	115	2500	8100	2,02500										

CODE	COMPTE	EMPLACEMENT - NOM, PROFESSION, RÉSIDENCE						CATEGORIE BÂTIMENT	SCOLAIRE		VALEUR EN DOLLARS			MUNICIPAL	REMARQUES	
		DIV. CAD.	CADASTRE	SUBDIVISION	FRONT	PROFONDEUR	SUPERFICIE		TERR. P. C.	TERRAIN	BÂTISSÉ	TOTAL				
2999	89316300						4,05000									
3001								68	281	4200			4200	809	204-1	
4204		PROVINCE DE QUEBEC MINS DE LA VOIRIE														
4604		255 BL CREMAZIE E 8800 H2K ILS														
1001	89316500			LOT 2E RUE RIV PRAIRIES												
2002		21 162	116		2500	8100	2,02500									
2004		21 162	117		2580	8100	2,09300									
2999					2590		4,11800									
3001								68	281	4300			4300	809	204-1	
4204		PROVINCE DE QUEBEC MINS DE LA VOIRIE														
4604		255 BL CREMAZIE E 8800 H2K ILS														
7001		LIMITES														
7002		DEBUT DE 3E RUE RIV PRAIRIES COTE NORD														
1001	89322700			LOT 3E RUE RIV PRAIRIES												
2002		21 162	118		2590	8100	2,10100									
2002					2600											
3001								68	281	2200			2200	809	204-1	
4204		PROVINCE DE QUEBEC MINS DE LA VOIRIE														
4604		255 BL CREMAZIE E 8800 H2K ILS														
1001	89322800			LOT 3E RUE RIV PRAIRIES												
2002		21 162	119		2500	8100	2,02500									
2004		21 162	P120		1260	8100	1,01250									
2999							3,03750									
3001								68	281	3100			3100	809	204-1	
4204		PROVINCE DE QUEBEC MINS DE LA VOIRIE														
4604		255 BL CREMAZIE E 8800 H2K ILS														
1001	89323000			LOT 3E RUE RIV PRAIRIES												
2002		21 162	P120		1260	8100	1,01250									
2004		21 162	121		2500	8100	2,02500									
2999							3,03750									
3001								68	281	3100			3100	809	204-1	

CODE	COMPTE	EMPLACEMENT - NOM, PROFESSION, RESIDENCE						CATEGORIE BÂTIMENT	SCOLAIRE		VALEUR EN DOLLARS			MUNICIPAL	REMARQUES	
		DIV. CAD.	CADASTRE	SUBDIVISION	FRONT	PROFONDEUR	SUPERFICIE			TERR. P. C.	TERRAIN	BÂTISSE	TOTAL			
4209 4609	89323000	PROVINCE DE QUEBEC MINS DE LA VOIRIE 255 BL CREMAZIE E 8000 M2H 115						9F								
1001	89323200	LOT 3E RUE RIV PRAIRIES														
2002		21 162	122		2500	8100					2,02500					
3001								60	281	2100			2100	E04	204-1	
4209 4609		PROVINCE DE QUEBEC MINS DE LA VOIRIE 255 BL CREMAZIE E 8000 M2H 115						9F								
1001	89323300	LOT 3E RUE RIV PRAIRIES														
2002		21 162	123		2600	8100					2,10600					
2004		21 162	124		2600	8100					2,10600					
2999											2,21200					
3001								60	281	2400			2400	E04	204-1	
4209 4609		PROVINCE DE QUEBEC MINS DE LA VOIRIE 255 BL CREMAZIE E 8000 M2H 115						9F								
7001		4 EME AVENUE														
7002		5 EME AVENUE														
7003		6 EME AVENUE														
1001	89324800	LOT 3E RUE RIV PRAIRIES														
2002		21 153	45		4730	4000					4,25700					
3001								7A	1 290	4300			4300	T/V	1	
4209 4609		MR ZAFER HILONAKOS 7500 BLOOMFIELD #2 H3N 2H3						3A								
6301		RESERVE AUX FINS DE PARC POUR 2 ANS EFF 12 12 77														
6620		Propriété sujette à la surtaxe sur terrains vagues.														
1001	89324900	LOT 3E RUE RIV PRAIRIES														
2002		21 153	44		4460	9000					4,01400					
3001								7A	1 281	5000			4000	T/V	1	
4209 4609		MISS EUGENIA LEXAKIS 1295 RIV V ST LAURENT H4L 457						3A								
6301		RESERVE AUX FINS DE PARC POUR 2 ANS EFF 12 12 77														
6620		Propriété sujette à la surtaxe sur terrains vagues.														
1001	89325000	LOT 3E RUE RIV PRAIRIES														

CODE	COMPTE	EMPLACEMENT - NOM, PROFESSION, RESIDENCE						CATEGORIE BATIMENT	SCOLAIRE		VALEUR EN DOLLARS			REMARQUES
		DIV. CAD.	CADASTRE	SUBDIVISION	FRONT	PROFONDEUR	SUPERFICIE		TERR. P. C.	TERRAIN	BÂTISSE	TOTAL		
2002	89325000	21	153	43	4730	9000	4,25700							
3001								7A	1	281	4300		4300	TW 1
4204		MR MIKE NIOTIS						1A						
4604		815 TERRASSE ALBERT CHOMEDEY LAVAL N77 JK8						3A						
4207		MISS COSTA NIOTIS						1A						
4607		1175 KORNAN CHOMEDEY LAVAL N78 JNS						1A						
4210		MR EVANGELOS NIOTIS												
4610		5302 PARK AV #3 H2V 4G7												
6304		RESERVE AUX FINS DE PARC POUR 2 ANS EFF. 12-12-77												
6300		Propriété sujette à la surtaxe sur terrains vagues.												
7001		10 ÈME AVENUE												
1001	89325200	LOT 3E RUE RIV PRAIRIES												
2002		21	150	389	2500	8000	2,00000							
2004		21	150	390	2500	8000	2,00000							
2999							4,00000							
3001								7A	1	281	3900		3900	TW 1
4201		MR PEPO UZSINAY						2A						
4601		19 BIALIK AV RAMAT HASHARON TEL AVIV ISRAEL						2A						
4202		MRS PEPO UZSINAY (SULTANA DINAR)												
4602		19 BIALIK AV RAMAT HASHARON TEL AVIV ISRAEL												
6600		Propriété sujette à la surtaxe sur terrains vagues.												
1001	89325400	LOT 3E RUE RIV PRAIRIES												
2002		21	150	391	2500	8000	2,00000							
2004		21	150	392	2500	8000	2,00000							
2999							4,00000							
3001								7A	1	281	3400		3400	TW 1
4201		MR PEPO UZSINAY						1A						
4601		19 BIALIK AV RAMAT HASHARON TEL AVIV ISRAEL						2A						
4202		MRS PEPO UZSINAY (SULTANA DINAR)												
4602		19 BIALIK AV RAMAT HASHARON TEL AVIV ISRAEL												
6620		Propriété sujette à la surtaxe sur terrains vagues.												
1001	89325600	LOT 3E RUE RIV PRAIRIES												
2002		21	150	393	2500	8000	2,00000							
2004		21	150	394	2500	8000	2,00000							
2999							4,00000							
3001								7A	1	281	3900		3900	TW 1
4201		MR PEPO UZSINAY						1A						
4601		19 BIALIK AV RAMAT HASHARON TEL AVIV ISRAEL												

CODE	COMPTE	EMPLACEMENT - NOM, PROFESSION, RESIDENCE						CATEGORIE BÂTIMENT	SCOLAIRE		VALEUR EN DOLLARS			MUNICIPAL	REMARQUES
		DIV. CAD.	CADASTRE	SUBDIVISION	FRONT	PROFONDEUR	SUPERFICIE		TERR. P. C.	TERRAIN	BÂTISSE	TOTAL			
4202 4602 6620 7001	89325600	MRS PEPO UZSIMAY (SULTANA DINAR) 19 BIALIK AV RAMAT HASHARON TEL AVIV ISRAEL Propriété sujette à la surtaxe sur terrains vagues. 11 EME AVENUE					24	2							
1001	89325800	LOT 3E RUE RIV PRAIRIES													
2002		21 150 360		2500	8000	2,00000									
2004		21 150 361		2080	8000	1,66000									
2004				2070											
2006		21 145 169		420	8000	39000									
2006				430											
2999						4,00000									
3001								7A	1	281	3900		3400	TVP 1	
4209 4609 6620		MR KOSTAS PANAGEAS, MECHANIC 58 DORA STAMFORD CONN 06902 U S A Propriété sujette à la surtaxe sur terrains vagues.					14	C2							
1001	89326100	LOT 3E RUE RIV PRAIRIES													
2002		21 145 170		2500	8000	2,00000									
2004		21 145 171		2790	8000	2,21200									
2004				2740											
2999						4,21200									
3001								7A	1	281	3600		3600	TVP 1	
4204 4604 6620		MR KOSTAS PANAGEAS, MECHANIC 58 DORA STAMFORD CONN 06902 U S A Propriété sujette à la surtaxe sur terrains vagues.					14	C2							
7001		12 EME AVENUE													
7002		13 EME AVENUE													
7003		14 EME AVENUE													
7004		15 EME AVENUE													
7005		16 EME AVENUE													
7006		INTERSECTION CAD-P140													
7007		18 E AVENUE													
7008		19 E AVENUE													
1001	89327700	LOT 3E RUE RIV PRAIRIES													
2002		21 137 P1959		3920	352	14900									
2002					379										
3001								6B		281	200		200	803 204-3	
4212 4612		LA VILLE DE MONTREAL-SERVICE DES IMMEUBLES 275 NOTRE DAME E H27 IC6					95	1							
6001		FENS PRIVÉS													

CODE	COMPTE	EMPLACEMENT - NOM, PROFESSION, RESIDENCE						CATEGORIE BARRIÈRE	SCOLAIRE		VALEUR EN DOLLARS			MUNICIPAL	REMARQUES
		DIV. CAD.	CADASTRE	SUBDIVISION	FRONT	PROFONDEUR	SUPERFICIE		TERR. P. C.	TERRAIN	BÂTISSE	TOTAL			
1001	89327900	LOT 3E RUE RIV PRAIRIES													
2002		21	137	P1460	9732	379	18700								
2002						411									
3001								68	281	900			400	204-3	
4211		LA VILLE DE MONTRÉAL-SERVICE DES IMMEUBLES													
4611		275 NOTRE DAME E H2V IC6													
1001	89327900	LOT 3E RUE RIV PRAIRIES													
2002		21	137	P1461	4974	411	19300								
2002						449									
3001								68	281	900			400	204-3	
4211		LA VILLE DE MONTRÉAL-SERVICE DES IMMEUBLES													
4611		275 NOTRE DAME E H2V IC6													
7001		INTERSECTION CAD.P136													
7002		INTERSECTION CAD.P135													
7003		INTERSECTION CAD.P134													
7004		25 ÈME AVENUE													
7005		26 ÈME AVENUE													
7006		27 ÈME AVENUE													
7007		28 ÈME AVENUE													
7008		DEBUT DE OCTAVE PELLETIER													
1001	89330100	8285 OCTAVE PELLETIER													
2002		21	133	212	2800	9000	2,52000								
2004		21	133	213	2800	9000	2,52000								
2006		21	133	P214	350	9000	31500								
2999							5,35500								
3001								2A	1 281	9900	46500	55900			
4201		M JULES VILLENEUVE, REPRESENTANT													
4601		8285 AV OCTAVE PELLETIER H1E 1H4													
1001	89330300	8295 OCTAVE PELLETIER													
2002		21	133	P214	2950	9000	2,20500								
2004		21	133	215	2900	9000	2,61000								
2999							4,81500								
3001								2A	1 281	8500	25500	34000			
4201		M RENAN CHERUBIN													
4601		8295 AV OCTAVE PELLETIER H1E 1H4													

CODE	COMPTE	EMPLACEMENT - NOM, PROFESSION, RESIDENCE					SUPERFICIE	CATEGORIE BÂTIMENT	SCOLAIRE		VALEUR EN DOLLARS			MUNICIPAL	REMARQUES
		DIV. CAD.	CADASTRE	SUBDIVISION	FRONT	PROFONDEUR			TERR.	P. C.	TERRAIN	BÂTISSE	TOTAL		
4202 4602	89330300	MME RENAN CHERUBIN (MARIE-THERESE LUCIEN) 8295 AV OCTAVE PELLETIER H1E 1M9						25							
1001	89330750	8305 OCTAVE PELLETIER						(02)							
2002 3001	A-92991 45-4-13	21 132	P131		5000	7190	3,57000								
4202 4602		M ISIDORE DUBUC VERSO 8305 AV OCTAVE PELLETIER H1E 1M9						17							
1001	89330770	8315 OCTAVE PELLETIER						(02)							
2001 2002 2999		21 132	131-1		3450	7190	2,96300								
		21 132	131-2		3450	7190	2,96300								
							4,92600								
3001								2A	1 288	8300	99600	53200	T R 1		
4202 4602		M SERGE BELLAVANCE 8315 AV OCTAVE PELLETIER H1E 1M9						17							
7001 7002 7003 7004 7005 7006 7007		AV LEON RINGUET AV PAUL DUFAULT AV ALEXIS CARREL AV GASTON RAMON AV JEAN NOLLET 378 AVENUE DEBUT DE 3E RUE RIV PRAIRIES													
1001	89333800	LOT 3E RUE RIV PRAIRIES													
2002 2003 2004 2006 2999	NOTE	21 121	188		2810	10000	2,80000								
							2790								
		21 121	189		2750	10000	2,75000								
		21 121	190		2750	10000	2,75000								
							8,30000								
3001								7A	1 288	8300		8300	T R 1		
4209 4609		MR ANTONIO BIRONACO 6885 49E AVENUE H1T 2P3						1A							
4207 4607		MR ARMANDO CANNAVINA 7128 19 EME AV V ST MICHEL H2A 2V7						1A							
4210 4610		MR ANTONIO CANNAVINA 7128 19 EME AV V ST MICHEL H2A 2V7						1A							
4620 7001		Propriété sujette à la surtaxe sur terrains vagues. 38 EME AVENUE													
1001	89334100	LOT 3E RUE RIV PRAIRIES													

89330750

8F11

4201 Mme Yvonne Caron - Dubuc 33 1/2%

4601 8305 av. Octave Pelletier HIE 1H4

8F12

4202 Mlle Monique Dubuc 16 1/2%

4603 11512 Basant, Montyad Nord H16.469

8F13

4203 Mme Henriette Dubuc - Durocher 16 1/2%

8F12

4204 Mme France Dubuc - Dangle

4604 235 Canon, Ste-Therese, Ste 259

8F12

4205 M. André Dubuc 16 1/2%

4605 208 Lamoureux, Ste-Julie, Vol 200

ANNULÉ

CRNT.	EFF.
27-1-82	16-11-82

89330750

1E11

4201 M. ANTONIO VANDOTTI

4601 8561 IRBONS LALEMONT H1E 324

2E11

4202 Mme ELVIRA PITTARELLI

Mme LAMONT

CRNT.	EFF.
17-6-82	25-4-83

CODÉ	COMPTE	EMPLACEMENT - NOM, PROFESSION, RÉSIDENCE						CATEGORIE BÂTIMENT	SCOLAIRE		VALEUR EN DOLLARS			MUNICIPAL	REMARQUES		
		DIV. CAD.	CADASTRE	SUBDIVISION	FRONT	PROFONDEUR	SUPERFICIE		TERR. P. C.	TERRAIN	BÂTISSSE	TOTAL					
2002 2004 2999	89334100	21 121	250		2600	8800	2,28800										
3001		21 121	251		2600	8800	2,28800										
3001							4,57600										
4202 4602		M. ROLANDO CARRINI, CONSTRUCTEUR 18755 AV. BRUXELLES MTL-NORD N14 485 10375 Parc George, Mtl-Nord H1H 4Y4 <i>F1222 # 1952 - pm 12-10-82</i>															
1001	89334300	Propriété sujette à la surtaxe sur terrains vagues. LOT 3E RUE RIV PRAIRIES															
2002 2004 2006 2999 3008 3499 3001		21 121	252		2600	8800	2,28800										
		21 121	253		2500	8800	2,20000										
		21 121	254		2500	8800	2,20000										
		21 121	255		2500	8800	2,20000										
		21 121	255		2,50	58,00	6,68800										
							616,00										
							7,304,00										
4202 4602		M. ROLANDO CARRINI, CONSTRUCTEUR 18755 AV. BRUXELLES MTL-NORD N14 485 10375 Parc George, Mtl-Nord H1H 4Y4 <i>F1222 # 1949 - pm 12-10-82</i>															
1001	89334600	Propriété sujette à la surtaxe sur terrains vagues. 8793 LOUIS HAINAULT															
2002 2004 2999		21 121	255		2400	8800	2,20800										
		21 121	256		2600	8800	2,28800										
							4,49600										
3001							3960,00										
4201 4601 4202 4602		M. JEAN GENDRON 8793 LOUIS HAINAULT N1E 489															
		Mlle MARIA T LAURITO 8793 LOUIS HAINAULT N1E 489															
7001		39 ERE AVENUE															
1001	89335000	LOT 3E RUE RIV PRAIRIES															
2002 2002	A: 90333 2-3-83	21 119	45		4339 4394	8450	3,67200										
3001																	
4211 4611		M. SERGIO BERTOSI, BRIQUETEUR 5650 MENDREUIL ST LEONARD N1S 172															
1001	89335700	Propriété sujette à la surtaxe sur terrains vagues. LOT 3E RUE RIV PRAIRIES															
2002 3001	A: 90333 2-3-83	21 119	44		4350	8450	3,67570										

Correction, valeur
de 89334600

181224/11-82 314

Correction, valeur
portée à 89334600

181224/11-82 314

181224/11-82 257

1011 CPT. # 89428417
à 89428425

181224/11-82 257

1011 CPT. # 89428417
à 89428425

B9335600

SEMI

4201 Genus Corporation Inc
4601 7200 Hutchison #304 HSN 121

CERT.	EXP.
6-5-83	3-3-83

781520

CODE	COMPTE	EMPLACEMENT - NOM, PROFESSION, RÉSIDENCE						C. C. A. S. P. E. C. T.	C. C. A. S. P. E. C. T.	C. C. A. S. P. E. C. T.	SCOLAIRE		VALEUR EN DOLLARS			MUNICIPAL	REMARQUES
		DIV. CAD.	CADASTRE	SUBDIVISION	FRONT	PROFONDEUR	SUPERFICIE				TERR. P. C.	TERRAIN	BÂTISSE	TOTAL			
4204 4604 6620	89335700	MRS MELCHIORE ATTARDO (GUISEPPA TOBIA) 9370 7E AVENUE ST MICHEL H1Z 2V1					VERS ANNULÉ	2A									
1001 2002 3001	89335800 A.95161 17/5/83	LOT 3E RUE RIV PRAIRIES 21 119 43 4350 8450 3,67570															
4204 4604 6620	A.90333 2-3-83	M LUCIANO BONASORO, JOURNALIER 5185 VILLANELLE ST LEONARD H1S 1R2					VERS ANNULÉ	2E									
1001 2002 3001	89335900 A.90333 2-3-83	LOT 3E RUE RIV PRAIRIES 21 119 42 5000 8000 5,00000															
4204 4604 4207 4607 4211 4611 4212 4612 4215 4615 4216 4616 4217 4617 6620	A.101489 11-9-83	M EDIGIO RAMBALDINI, CONSTRUCTEUR 10540 PELLETIER MONTREAL NORD H1H 3R5 MME EDIGIO RAMBALDINI (ANNA DI RE) 3760 MARTIAL MONTREAL NORD H1H 1R2 M FRANCESCO DEL BALSÒ, VENDEUR 9107 TOLHURST H2N 1X1 M ENIDIO DEL BALSÒ, JOURNALIER 9107 TOLHURST H2N 1X1 M ANTONIO DI STEFANO, POSEUR DE TUILES 9270 IBERVILLE H1Z 2R4 M ANTONIO BARTOLUCCI, POSEUR DE TUILES 8901 2E AVENUE ST MICHEL H1Z 2S7 MME ANTONIO BARTOLUCCI (ANGELA TERESA MOCCHIA) 8901 2E AVENUE ST MICHEL H1Z 2S7					VERS ANNULÉ	1F									
1001 2002 3001	89336000 A.90333 2-3-83	LOT 3E RUE RIV PRAIRIES 21 119 41 6900 8000 5,52000															
4204 4604 4207 4607 4211 4611 4212 4612 4215 4615 4216 4616	A.101489 11-9-83	M EDIGIO RAMBALDINI, CONSTRUCTEUR 10540 PELLETIER MONTREAL NORD H1H 3R5 MME EDIGIO RAMBALDINI (ANNA DI RE) 3760 MARTIAL MONTREAL NORD H1H 1R2 M FRANCESCO DEL BALSÒ, VENDEUR 9107 TOLHURST H2N 1X1 M ENIDIO DEL BALSÒ, JOURNALIER 9107 TOLHURST H2N 1X1 M ANTONIO DI STEFANO, POSEUR DE TUILES 9270 IBERVILLE V ST MICHEL M ANTONIO BARTOLUCCI, POSEUR DE TUILES 8901 2E AVENUE V ST MICHEL H1Z 2S7					VERS ANNULÉ	1F									

89335400

CFMI

4801 Gemix Corporation Ltée

4601 1100 Hutchinson # 304 H3N 1Z1

CERT.	EFF.
6-6-83	2-3-83

89335800

CFMI

4801 Gemix Corporation Ltée

4601 1100 Hutchinson # 304 H3N 1Z1

CERT.	EFF.
6-6-83	2-3-83

89335900

CFMI

4801 Gemix Corporation Ltée

4601 1100 Hutchinson # 304 H3N 1Z1

CERT.	EFF.
6-6-83	2-3-83

89336000

CFMI

4801 Gemix Corporation Ltée

4601 1100 Hutchinson # 304 H3N 1Z1

CERT.	EFF.
6-6-83	2-3-83

Bibliothèque publique de la ville de Montréal

AEB20

AEB20

CODE	COMPTE	EMPLACEMENT - NOM, PROFESSION, RÉSIDENCE						CATEGORIE BÂTIMENT	SCOLAIRE		VALEUR EN DOLLARS			MUNICIPAL	REMARQUES
		DIV. CAD.	CADASTRE	SUBDIVISION	FRONT	PROFONDEUR	SUPERFICIE		TERR. P. C.	TERRAIN	BÂTISSE	TOTAL			
4217 4617 6620	89336000	MME ANTONIO BARTOLUCCI MANGELA TERESA NOCCIA 8901 2E AVENUE V ST MICHEL H1Z 2S7 Propriété sujette à la surtaxe sur terrains vagues.													
7001 7002		91 EME AVENUE 42 EME AVENUE													
1001 2002 2004 2999 3001	89338005	9030 3E RUE RIV PRAIRIES 21 108 131-1 6500 3400 2,21000 21 108 132-1 6500 5000 3,25000 5,46000						2A	1 201	9600	49300	58900	T V 1		
4202 4602		M VINCENT SICARI 9030 AV FERNAND FOREST H1E 3K9 8930 F1002 PC 2524 5-5-83													
1001 2002 2002 2004 2004 2999 3001	89338010	LOT 3E RUE RIV PRAIRIES 21 108 131-2 6352 3400 2,17000 6420 5000 3,22000 6460 5,39000						7A	1 201	9500		9500	T V 1		
4201 4601 6620 7001 7002 7003 7004 7005 7006 7007		M DOMENICO SICARI 12655 41E AVENUE RIV PRAIRIES H1E 2E6 Propriété sujette à la surtaxe sur terrains vagues. INTERSECTION CAD P107 INTERSECTION CAD P106 INTERSECTION CAD P105 INTERSECTION CAD P104 48E AVENUE 49E AVENUE 50E AVENUE													
1001 2002 2004 2006 2999 3001	89338200	LOT 3E RUE RIV PRAIRIES 21 100 325 2690 7500 2,39200 21 100 324 2550 7500 2,34600 21 100 326 3200 7500 2,94400 7,68200						7A	1 201	6600		6600	T V 1		
4211 4611 6620 7001		MR NIKOLAUS MILIOTIS, DENTAL TECHNICIAN 11921 ROBIOUS RD RIDGEMAN 23113 USA Propriété sujette à la surtaxe sur terrains vagues. 52 EME AVENUE													

CODE	COMPTE	EMPLACEMENT - NOM, PROFESSION, RESIDENCE						CATEGORIE BÂTIMENT	SCOLAIRE		VALEUR EN DOLLARS			MUNICIPAL *	REMARQUES
		DIV. CAD.	CADASTRE	SUBDIVISION	FRONT	PROFONDEUR	SUPERFICIE		TERR. P. C.	TERRAIN	BÂTISSE	TOTAL			
1001	89339000			9355 3E RUE				1029							
2002			21 97	44	5000	10000	5,00000								
3001								2A	1	281	8000	48100	46900	T	F
4203															
4203				M JEAN MARC MINEAULT, PROFESSEUR											
4204				12404 FORTIN HTL NORD H16 326											
4204				MME JEAN MARC MINEAULT (LUCIE PERRON)											
4204				12404 FORTIN HTL NORD H16 326											
5701															
5702				ATT TORONTO DOMINION BANK MORTGAGE DEPT											
7002				TORONTO DOMINION CENTRE PO BOX 1 TORONTO ONTARIO M5K 1A2											
7003				53E AVENUE											
7003				54E AVENUE											
1001	89339300			9395 3E RUE				1029							
2002			21 96	F768	2700	9000	2,42500								
2002															
2004			21 96	F769	2700	8966	2,41600								
2004															
2006			21 96	F770	2300	8932	2,30900								
2006					2600	8932									
2999							7,15000								
3001								2A	1	281	9700	46600	56300	T	F
4201				M JOCELYN GRAVEL, TECHNICIEN											
4601				9395 3E RUE H16 3C3											
1001	89339600			9405 3E RUE RIV PRAIRIES				1029							
2002			21 96	P802	2600	8845	2,24300								
2002															
2004			21 96	P803	2600	8803	2,28400								
2004															
2999							4,52700								
3001								2A	1	281	6200	60300	66500	T	F
4206				M PIERRE LONGPRE, DIRECTEUR											
4606				9405 3E RUE H16 1N8											
1001	89339800			9415 3E RUE RIV PRAIRIES				1029							
2002			21 96	P804	2600	8770	2,27600								
2002															
2004			21 96	P805	2600	8737	2,26700								
2004															
2999							4,54300								
3001								2A	1	281	6200	60000	66200	T	F

CODE	COMPTE	EMPLACEMENT - NOM, PROFESSION, RÉSIDENCE						CATEGORIE BÂTIMENT	SCOLAIRE		VALEUR EN DOLLARS			MUNICIPAL	REMARQUES
		DIV. CAD.	CADASTRE	SUBDIVISION	FRONT	PROFONDEUR	SUPERFICIE		TERR.	P. C.	TERRAIN	BÂTISSE	TOTAL		
4207 4607 4208 4608	89339800	M LIBORIO BORSELLINO, COUPEUR 9415 3E RUE N1E 3A8 MME LIBORIO BORSELLINO (ANTOINETTE CRAPANZANO) 9415 3E RUE N1E 3A8						19							
1001	89340000	9425 3E RUE RIV PRAIRIES						1020							
2002 2002 2004 2004 2999		21 96 P806 21 96 P807			2400 2300 2600	8671 8704 8704	2,25900 2,29100 4,50000								
3001								2A	1	281	6100	58100	64200	5	1
4201 4601		MME MARIO ABDALLE (FILIPPA TRASSI) 9425 3E RUE N1E 3A8						29							
7001 7002 7003		55 EME AVENUE 54 EME AVENUE 57EME AVENUE													
1001	89340180	9515 3E RUE RIV PRAIRIES						1020							
2002 2002 2004 2004 2999		21 94 P62 21 94 P61			2000 2500	9355 9348 9355 9366	1,87000 2,34000 4,21000								
3001								2A	1	281	5700	51600	57300	5	1
4201 4601		M MARCEL FILION 9515 3E AVENUE N1E 1M7						19							
1001	89340190	9525 3E RUE RIV PRAIRIES						1020							
2002 2002 2004 2004 2999		21 94 P60 21 94 P59			2500 3700 4000	9366 9377 9377	2,34300 3,74800 6,09100								
3001								2A	1	281	6200	59300	67500	5	1
4201 4601 4202 4602		M NATALINO PASCUZZO 9525 3E RUE RIV PRAIRIES N1E 1M8 MME NATALINO PASCUZZO (VINCENZA ROTOLI) 9525 3E RUE RIV PRAIRIES N1E 1M8						19							
1001	89340200	9605 3E RUE RIV PRAIRIES						1020							

CODE	COMPTE	EMPLACEMENT - NOM, PROFESSION, RESIDENCE						CATEGORIE BÂTIMENT	SCOLAIRE		VALEUR EN DOLLARS			MUNICIPAL	REMARQUES	
		DIV. CAD.	CADASTRE	SUBDIVISION	FRONT	PROFONDEUR	SUPERFICIE		TERR. P. C.	TERRAIN	BÂTISSE	TOTAL				
2002 2002	89390200	21 94	617		5750	9917 9942	5,42200									
3001								2A	1 281	7300	47300	54600				
4201 4601 4202 4602		M PIERRE LACHAPELLE, LITHOGRAPHE 9605 3E RUE RIV PRAIRIES HI IMB MME PIERRE LACHAPELLE (DANIELLE LEMAY) 9605 3E RUE RIV PRAIRIES HI IMB														
1001 2002 2002	89390300 A-106594 8-11-83	21 94	616		5750	9992 9967	5,43600									
3001								2A	1 281	7400	47300	54700				
4201 4601		M GAETAN LEMAY, POLICIER 9615 3E RUE RIV PRAIRIES HI E IMB														
1001 1003	89390500 A-27093 09/02/83	9655 3E RUE RIV PRAIRIES 1712 DE 9655 3E RUE RIV PRAIRIES 4901 58E AVENUE RIV PRAIRIES														
2002 2002 2004 2004 2006 2006 2999		21 88	P23		2500	9224 9263	2,31100									
2004 2006 2999		21 88	P24		2500	9301 9301	2,32000									
3001		21 88	P25		2200 2500	1RR	2,32100									
3001							6,95200									
4201 4601		M JEAN BOUCHER, BOUCHER 9655 3E RUE RIV PRAIRIES HI E IMB														
7001		58 EME AVENUE														
1001 2002 2002 2004 2004 2006 2006 2999	89390800	21 88	55-1		2500	10345 10347	2,50600									
2004 2006 2006 2999		21 88	56-1		2500	10347 10349	2,50700									
2006 2999		21 88	57-2		2100	10349 10350	2,17300									
3001							7,34600									
4205 4605 6620		MARLAC INC 8020 JEAN TALON E 8000 ST LEONARD HI 5 3A9														
		Propriété sujette à la surtaxe sur terrains vagues.														

CERT.	EFF.
25-8-83	11-2-83

VERSO

VERSO

89340200

1FZ1

4201 M. Alejandro Herrera

4601 ~~2752~~ Brian L. ~~HAB 1H8~~

9655 3^e AVE RIV DES PRAIRIES NIB 3FZ1

4202 ~~Mlle Helene Robida~~ Cent 85-88

4602 ~~2752~~ ~~1H8 1H8~~ 9-2 88

9655 3^e RUE RIV DES PRAIRIES NIB 1H8

F122-2600 MC. 11/18/83 11/18/83 23

CERT.	EFF.
11/18/83	11/18/83
23	

89340300

1FZ1

4201 M. Martin Leroy

4601 9615 3^e rue Riv des Prairies

HAB 1H8

3FZ1

4202 Mlle Genevieve Laporte

ARH20

CERT.	EFF.
3-1-84	3-1-85

CCODE	COMPTE	EMPLACEMENT - NOM, PROFESSION, RÉSIDENCE						CATEGORIE BÂTIMENT	SCOLAIRE		VALEUR EN DOLLARS			MUNICIPAL	REMARQUES
		DIV. CAD.	CADASTRE	SUBDIVISION	FRONT	PROFONDEUR	SUPERFICIE		TERR.	TERR. P. C.	TERRAIN	BÂTISSE	TOTAL		
1001	89341100	LOT 3E RUE RIV PRAIRIES													
2001		21 88	57-1		400	10350	41400								
2002						10351									
2002		21 88	58-1		2500	10351	2,58800								
2002						10353									
2004		21 88	59-1		2500	10353	2,58900								
2004						10355									
2006		21 88	60-1		1670	10355	1,81400								
2006					1230	10357									
2999							7,40500								
3001								7A	2	2B1	9800		9800	1/4 1	
4205		MARLAC INC						CF	2						
4605		6020 JEAN TALON E 0800 ST LEONARD NIS 3A9													
7001		Propriété sujette à la surtaxe sur terrains vagues. BLVD RIVIERE DES PRAIRIES													
1001	89341500	9729-27 3E RUE RIV PRAIRIES													
2002		21 84	P11		6800	4500	3,06000								
2004		21 84	13		6800	1100	90300								
2004						600									
2006		21 84	P12		6800	4500	3,06000								
2008		21 87	P5		2180	11318	2,30800								
2008						11222									
2010		21 87	P6		4450	11222	5,20500								
2010					4760	ERR									
2999							14,03600								
3001								2B	1	2B1	14000	12600	26600	1/4 1	
4205		M GUY DUBE, TECHNICIEN						IF	1						
4605		9727 3E RUE RIV PRAIRIES NIS 109													
7001		80 ENE AVENUE													
1001	89341600	LOT 3E RUE RIV PRAIRIES													
2002		21 79	P2		4750	11344	4,79700								
2002						9955									
3001								7A	1	2B1	4700		4700	1/4 1	
4204		M JEAN LOUIS MENARD						IF	2						
4604		3765 PRIEUR MONTREAL NORD NIS 2L9													
7001		Propriété sujette à la surtaxe sur terrains vagues.													
1001	89341700	9745 3E RUE RIV PRAIRIES													
2002		21 79	P3		4750	10955	4,81200								
2002						9515									
3001								2A	1	2B1	4600	20100	24700	1/4 1	

CODE	COMPTE	EMPLACEMENT - NOM, PROFESSION, RÉSIDENCE						CATEGORIE BÂTIMENT	SCOLAIRE		VALEUR EN DOLLARS			MUNICIPAL	REMARQUES
		DIV. CAD.	CADASTRE	SUBDIVISION	FRONT	PROFONDEUR	SUPERFICIE		TERR. P. C.	TERRAIN	BÂTISSSE	TOTAL			
4204 4604	89341700	M GUY BOUZEON, COMMISS													
		9795 3E RUE RIV PRAIRIES													
1001	89341800	9755-57 3E RUE RIV PRAIRIES						1082							
2002 2002		21 79 P4			4750	9515 9876	4,42700								
3001								28 2A	1 281	4500	14800	19300	T R 1		
4204 4604		M CONRAD CHAUSSE, CHAUFFEUR													
		9755 3E RUE RIV PRAIRIES													
1001	89341900	LOT 3E RUE RIV PRAIRIES													
2002 2002		21 79 P5			4750	9074 8686	4,16800								
3001								7A	1 282	4200		4200	T R 1		
4201 4601		MME GABRIELLE LAFORTUNE LATCHMAN													
		12378 6E AVENUE RIV PRAIRIES													
		Propriété sujette à la surtaxe sur terrains vagues.													
1001	89341950	LOT 3E RUE RIV PRAIRIES													
2002 2002		21 79 P285			3000 3016	8686 8376	2,55900								
3001								6B	281	2600		2600	E06 204-3		
4211 4611		LA VILLE DE MONTRÉAL SERVICE DES IMMEUBLES													
		275 NOTRE DAME E N2Y IC6													
1001	89342300	LOT 3E RUE RIV PRAIRIES													
2002 2002		21 78 P3			5855 5840	8915 9000	5,25500								
3001								7A	1 281	5300		5300	T R 1		
4204 4604		MME LOUIS HAROLD RITCHIE													
		7130 ST URBAIN N25 3H5													
		Propriété sujette à la surtaxe sur terrains vagues.													
1001	89342395	9815 3E RUE RIV PRAIRIES						1089							
2002		21 78 P2			5850	7600	4,99600								
3001								2A	1 281	3800	27500	31300	T R 1		

CERT.	EFF.
19-83	11-83
	237

CERT.	EFF.
03-01-81	23-11-75
	275

Propriété aux
89342390
89342395

ANNULÉ
VERSO

Page: 326-B

89342300

CF N2

4201 CHANDELLES Nizam One

4601 4309 Notre-Dame Local

H7W-153

ANNULÉ

GENE	OFF
21	2007

CODE	COMPTE	EMPLACEMENT - NOM, PROFESSION, RÉSIDENCE						CATEGORIE D'ÉVALUATION	SCOLAIRE		VALEUR EN DOLLARS			MUNICIPAL	REMARQUES
		DIV. CAD.	CADASTRE	SUBDIVISION	FRONT	PROFONDEUR	SUPERFICIE		TERR.	D. C.	TERRAIN	BÂTISSE	TOTAL		
1001	89342370														
2002															
2002															
3001															
4201															
4601															
4670															
1001	89342375														
2002															
3001															
4201															
4601															
4670															
1001	89342380														
2002															
3001															
4201															
4601															
4670															
1001	89342385														
2002															
3001															
4201															
4601															
4670															
1001	89342390														
2002															
3001															
4201															
4601															
4670															

CODE	COMPTÉ.	EMPLACEMENT - NOM, PROFESSION, RESIDENCE						CATEGORIE BÂTIMENT	SCOLAIRE		VALEUR EN DOLLARS			MUNICIPAL	REMARQUES
		DIV. CAD.	CADASTRE	SUBDIVISION	FRONT	PROFONDEUR	SUPERFICIE		TERR. P.	TERR. C.	TERRAIN	BÂTISSÉ	TOTAL		
1001	89342395	Lot 3e Rue													
2001		21	78	154	33 83	115 00	3,89000								
3001								7A	2B1	3,600		3,600	TVV		
4201		Immeubles Nijam Inc.						CE	2						
4601		4309 Notre-Dame, Laval, H7W-1T3													
6620		Propriété sujette à surtaxe sur terrain vague													

CERT.	EFF.	R
03-01-11	23-11-93	275

2
Prov. du
89342300

P. 326-B.

CODE	COMPTÉ	EMPLACEMENT - NOM, PROFESSION, RÉSIDENCE						CATEGORIE BÂTIMENT	SCOLAIRE		VALEUR EN DOLLARS			MUNICIPAL	REMARQUES
		DIV. CAD.	CADASTRE	SUBDIVISION	FRONT	PROFONDEUR	SUPERFICIE		TERR.	TERR.	TERRAIN	BÂTISSE	TOTAL		
4201 4601 7301	89342400	M ANDRÉ PLANTE 9815 3E RUE RIV DES PRAIRIES N1C 1C4 62 EME AVENUE													
1001 2002 2004 2006 2999	89342500	LOT 3E RUE RIV PRAIRIES													
			21 76	68	2590	7500	1,93100								
			21 76	70	2590	7500	1,93100								
			21 76	69	2590	7500	1,93100								
							5,79300								
3001								7A	1	285	5800		5800	1000	1
4205 4605 6620		M JEAN PAUL VALLIERE, ENSEIGNANT 33 JASON G P 000 LA PLAINS CFC TERREBONNE 104 100 840 Gouin E. H2E 1180													
		Propriété sujette à la surtaxe sur terrains vagues.													
1001 2002 2004 2006 2999	89342800	9835 3E RUE RIV PRAIRIES													
			21 76	66	2590	7500	1,93100								
			21 76	65	2590	7500	2,01550								
					2800										
			21 76	67	2590	7500	1,93100								
							5,87750								
3001								2B	1	281	5000	5800	10800	1000	1
4204 4604		MME LUCIEN MADEAU (HELENE MARCILE) 9835 3E RUE RIV PRAIRIES N1C 1C7													
7001		65 EME AVENUE													
1001 2002 2004 2006 2999	89343100	LOT 9855 3E RUE RIV PRAIRIES													
			21 76	49	2590	7000	1,80250								
			21 76	51	2590	7000	1,65350								
					2190										
			21 76	50	2590	7000	1,80250								
							5,25850								
3001								7A 2A	1	201	5300 5300	— 0000	5300 14300	1000	1
4201 4601 6620		M RENE MONTPAS 9875 3E RUE RIV PRAIRIES N1C 1C9 Propriété sujette à la surtaxe sur terrain vague													
1001 2002 2002 2004 2006	89343400	9875-77 3E RUE RIV PRAIRIES													
			21 76	46	2590	7000	2,02500								
					3200										
			21 76	47	2590	7000	1,80200								
			21 76	48	2590	7000	1,80200								

CERT.	EFF.
19.12.83	270

CODE	COMPTE	EMPLACEMENT - NOM, PROFESSION, RESIDENCE						CATEGORIE BÂTIMENT	SCOLAIRE		VALEUR EN DOLLARS			MUNICIPAL	REMARQUES
		DIV. CAD.	CADASTRE	SUBDIVISION	FRONT	PROFONDEUR	SUPERFICIE		TERR. P. C.	TERRAIN	BÂTISSSE	TOTAL			
2999	89343400						5,62800								
3001								28	1	281	4800	30600	35400	T R 1	
4211		M ROBERT CORBEIL, ING STATIONNAIRE													
4611		9877 3E RUE RIV PRAIRIES HIC 109													
4212		MRE ROBERT CORBEIL (PAULA MERON)													
4612		9877 3E RUE RIV PRAIRIES HIC 109													
7001		64 EME AVENUE													
1001	89343700	LOT 3E RUE RIV PRAIRIES													
2002		21	76	29	2590	7000	1,58000								
2052					1950										
2004		21	76	31	2590	7000	1,80200								
2006		21	76	30	2590	7000	1,80200								
2999							5,18400								
3001								7A	1	281	5200		5200	T V 1	
4204		M ALEXANDER MAGORKA, BRIQUEVEUR													
4604		423 82 SYDNEY LACHUTE 301-188													
		R.R. 2 Lachute 301 3RB F1222 1/411-1/11 13-6-83													
		Propriété sujette à la surtaxe sur terrains vagues.													
1001	89343800	9895 3E RUE RIV PRAIRIES													
2002	A-95162	21	76	28	2590	7000	1,80200								
2004	3/3/83	21	76	26	2590	7000	2,09700								
2004					3429										
2006		21	76	27	2590	7000	1,80200								
2999							5,70100								
3001								2A	1	281	5700	19600	25300	T R 1	
4201		M DANNY TURENNE													
4601		9895 3E RUE HIC 151													
7001		INTERSECTION CAD-P75													
7002		INTERSECTION CAD-59													
7003		70 EME AVENUE													
7004		71 EME AVENUE													
1001	89345100	LOT 3E RUE RIV PRAIRIES													
2002		21	44	48	2500	10000	2,50000								
2004		21	44	46	2500	10000	2,50000								
2006		21	44	45	3500		3,39100								
2008		21	44	97	2500	10000	2,50000								
2999							10,89100								
3001								7B	2	281	4400		4400	T V 1	

89343800

1F 31

4201 M. GIUSEPPE GUIDO

4601 9375 3E RUC HIS 151

2F 31

4202 MME MARIE STELLA ROULLEAU-GUIDO

CERT.	EXP.
11-6-35	3-5-85

AEB30

CODE	COMPTE	EMPLACEMENT - NOM, PROFESSION, RÉSIDENCE						CATEGORIE BÂTIMENT	SCOLAIRE		VALEUR EN DOLLARS			MUNICIPAL	REMARQUES
		DIV. CAD.	CADASTRE	SUBDIVISION	FRONT	PROFONDEUR	SUPERFICIE		TERR.	P. C.	TERRAIN	BÂTISSÉ	TOTAL		
4201 4601 6620	89345100	PRIME DEVELOPMENT LIMITED 1303 AV GREENE #303 WESTMOUNT H3Z 2A7						CR							
		Propriété sujette à la surtaxe sur terrains vagues.													
1001	89345500	LOT 3E RUE RIV PRAIRIES													
2002		21 44	44		2500	11000									
2004		21 44	43		2500	11000									
2006		21 44	42		2500	11000									
2999															
3001									7B	2 281		3300		3300	TVM 1
4201 4601 6620		PRIME DEVELOPMENT LIMITED 1303 AV GREENE #303 WESTMOUNT H3Z 2A7						CR							
7001 7002		Propriété sujette à la surtaxe sur terrains vagues.													
		81 EME AVENUE													
		87 EME AVENUE													
1001	89352500	LOT 3E RUE RIV PRAIRIES													
2002		21 23	743		3000	10000									
2004		21 23	762		2500	10000									
2999															
3001									7A	1 201		3600		3600	TVM 1
4201 4601 6620		M MARCEL HUDON, CONTREMAITRE 12470 88E AVENUE RIV PRAIRIES H1C 1J2						1F							
7001		Propriété sujette à la surtaxe sur terrains vagues.													
		88 EME AVENUE													
1001	89353100	LOT 3E RUE RIV PRAIRIES													
2002		21 23	696		2500	10000									
2004		21 23	695		2500	10000									
2006		21 23	697		2500	10000									
2999															
3001									7A	2 281		4900		4900	TVM 1
4201 4601 6620		MR GIUSEPPE CANNALLERI, CIVIL EMP 7807 IDERVILLE H2E 2Z3						2F							
		Propriété sujette à la surtaxe sur terrains vagues.													
1001	89353300	LOT 3E RUE RIV PRAIRIES													
2002		21 23	693		2700	10000									
2004		21 23	694		3000	10000									
2999															
3001									7A	1 281		3700		3700	TVM 1

CODE	COMPTE	EMPLACEMENT - NOM, PROFESSION, RÉSIDENCE						CATEGORIE BÂTIMENT	SCOLAIRE		VALEUR EN DOLLARS			MUNICIPAL	REMARQUES	
		DIV. CAD.	CADASTRE	SUBDIVISION	FRONT	PROFONDEUR	SUPERFICIE		TERR. P. C.	TERRAIN	BÂTISSE	TOTAL				
4211 4611 6002	89358500	LA VILLE DE MONTRÉAL SERVICE DES IMMEUBLES 275 NOTRE DAME E H2Y 1C6						9F								
		FINS PUBLIQUES														
1001 2002 3001	89358600	LOT 3E RUE RIV PRAIRIES														
		21 15	261		2400	8800	2,11200									
								68	281	800		800	EQ6	204-3		
4211 4611 6002		LA VILLE DE MONTRÉAL SERVICE DES IMMEUBLES 275 NOTRE DAME E H2Y 1C6						9F								
		FINS PUBLIQUES														
1001 2002 3001	89358700	LOT 3E RUE RIV PRAIRIES														
		21 15	262		2400	8800	2,11200									
								68	281	800		800	EQ6	204-5		
4211 4611 6001		COMMUNAUTÉ URBAINE DE MONTRÉAL 2 COMPLEXE DESJARDINS CP 129 H5B 1E6						9F								
		USINE D'ÉPURATION														
1001 2002 3001	89358800	LOT 3E RUE RIV PRAIRIES														
		21 15	263		2400	8800	2,11200									
								68	281	800		800	EQ6	204-5		
4211 4611 6001		COMMUNAUTÉ URBAINE DE MONTRÉAL 2 COMPLEXE DESJARDINS CP 129 H5B 1E6						9F								
		USINE D'ÉPURATION														
7001		161 EME AVENUE														
1001 2002 3001	89358900	LOT 3E RUE RIV PRAIRIES														
		21 15	320		2400	8800	2,28800									
								68	281	800		800	EQ6	204-5		
4211 4611		COMMUNAUTÉ URBAINE DE MONTRÉAL 2 COMPLEXE DESJARDINS CP 129 H5B 1E6						9F								
1001	89359000	LOT 3E RUE RIV PRAIRIES														

CODE	COMPTE	EMPLACEMENT - NOM, PROFESSION, RÉSIDENCE					CATEGORIE BATHMET	SCOLAIRE		VALEUR EN DOLLARS			MUNICIPAL	REMARQUES
		DIV. CAD.	CADASTRE	SUBDIVISION	FRONT	PROFONDEUR		SUPERFICIE	TERR. P. C.	TERRAIN	BÂTISSE	TOTAL		
2002	89359000	21 15	321		2600	8800	2,28800							
3001								68	288	800		800	E08	204-5
4211		COMMUNAUTÉ URBAINE DE MONTREAL												
4611		2 COMPLEXE DESJARDINS C P 129					H58 1E6							
1001	89359100	LOT 3E RUE RIV PRAIRIES												
2002		21 15	322		2600	8800	2,28800							
3001								68	288	800		800	E08	204-5
4211		COMMUNAUTÉ URBAINE DE MONTREAL												
4611		2 COMPLEXE DESJARDINS C P 129					H58 1E6							
1001	89359200	LOT 3E RUE RIV PRAIRIES												
2002		21 15	323		2600	8800	2,28800							
3001								68	288	800		800	E08	204-5
4211		COMMUNAUTÉ URBAINE DE MONTREAL												
4611		2 COMPLEXE DESJARDINS C P 129					H58 1E6							
1001	89359300	LOT 3E RUE RIV PRAIRIES												
2002		21 15	324		2600	8800	2,28800							
3001								68	288	800		800	E08	204-5
4211		COMMUNAUTÉ URBAINE DE MONTREAL												
4611		2 COMPLEXE DESJARDINS C P 129					H58 1E6							
1001	89359400	LOT 3E RUE RIV PRAIRIES												
2002		21 15	325		2600	8800	2,28800							
3001								68	288	800		800	E08	204-5
4201		COMMUNAUTÉ URBAINE DE MONTREAL												
4601		2 COMPLEXE DESJARDINS C P 129					H58 1E6							
6001		USINE D'ÉPURATION												
1001	89359500	LOT 3E RUE RIV PRAIRIES												
2002		21 15	326		2600	8800	2,28800							
3001								68	288	800		800	E08	204-5

CODE	COMPTE	EMPLACEMENT - NOM, PROFESSION, RESIDENCE						CATEGORIE BÂTIMENT	SCOLAIRE		VALEUR EN DOLLARS			MUNICIPAL	REMARQUES	
		DIV. CAD.	CADASTRE	SUBDIVISION	FRONT	PROFONDEUR	SUPERFICIE		P. M.	TERR. P. C.	TERRAIN	BÂTISSE	TOTAL			
4201 4601	89359500	COMMUNAUTÉ URBAINE DE MONTREAL 2 COMPLEXE DESJARDINS C P 129 H58 IE6						9F								
6001		USINE D'ÉPURATION														
7001		102 EME AVENUE														
1001	89359600	LOT 3E RUE RIV PRAIRIES														
2002		21 15	357		2600	8800	2,28800									
3001								68	288	800			800	800	204-5	
4201 4601		COMMUNAUTÉ URBAINE DE MONTREAL 2 COMPLEXE DESJARDINS C P 129 H58 IE6						9F								
1001	89359700	LOT 3E RUE RIV PRAIRIES														
2002		21 15	358		2600	8800	2,28800									
3001								68	288	800			800	800	204-5	
4201 4601		COMMUNAUTÉ URBAINE DE MONTREAL 2 COMPLEXE DESJARDINS C P 129 H58 IE6						9F								
1001	89359800	LOT 3E RUE RIV PRAIRIES														
2002		21 15	359		2600	8800	2,28800									
3001								68	288	800			800	800	204-5	
4201 4601		COMMUNAUTÉ URBAINE DE MONTREAL 2 COMPLEXE DESJARDINS C P 129 H58 IE6						9F								
1001	89359900	LOT 3E RUE RIV PRAIRIES														
2002		21 15	360		2700	8800	2,35900									
2002					2650											
3001								68	288	800			800	800	204-5	
4201 4601		COMMUNAUTÉ URBAINE DE MONTREAL 2 COMPLEXE DESJARDINS C P 129 H58 IE6						9F								
7001 7002 7003		TERRE 14 ETC TRVERSEZ COTE SUD TERRE 14 ETC														
1001	89375000	LOT 3E RUE RIV PRAIRIES														

CODE	COMPTE	EMPLACEMENT - NOM, PROFESSION, RÉSIDENCE						CATEGORIE BÂTIMENT	SCOLAIRE		VALEUR EN DOLLARS			MUNICIPAL	REMARQUES
		DIV. CAD.	CADASTRE	SUBDIVISION	FRONT	PROFONDEUR	SUPERFICIE		TERR.	TERR. P. C.	TERRAIN	BÂTISSE	TOTAL		
2002 2002	89375000	21	15	462	2740 2700	8800	2,39300								
3001								68	281	900		900	500	204-5	
4201 4601		COMMUNAUTÉ URBAINE DE MONTREAL 2 COMPLEXE DESJARDINS C P 129													
1001	89375100	LOT 3E RUE RIV PRAIRIES													
2002		21	15	461	2600	8800	2,25800								
3001								68	281	800		800	500	204-5	
4201 4601		COMMUNAUTÉ URBAINE DE MONTREAL 2 COMPLEXE DESJARDINS C P 129													
1001	89375200	LOT 3E RUE RIV PRAIRIES													
2002		21	15	460	2600	8800	2,26800								
3001								68	281	800		800	500	204-5	
4201 4601		COMMUNAUTÉ URBAINE DE MONTREAL 2 COMPLEXE DESJARDINS C P 129													
1001	89375300	LOT 3E RUE RIV PRAIRIES													
2002		21	15	459	2600	8800	2,28800								
3001								68	281	800		800	500	204-5	
4201 4601		COMMUNAUTÉ URBAINE DE MONTREAL 2 COMPLEXE DESJARDINS C P 129													
7001		102 EME AVENUE													
1001	89375400	LOT 3E RUE RIV PRAIRIES													
2002		21	15	463	2600	8800	2,26800								
3001								68	281	800		800	500	204-5	
4201 4601		COMMUNAUTÉ URBAINE DE MONTREAL 2 COMPLEXE DESJARDINS C P 129													
1001	89375500	LOT 3E RUE RIV PRAIRIES													
2002		21	15	402	2600	8800	2,26800								

CODE	COMPTE	EMPLACEMENT - NOM, PROFESSION, RÉSIDENCE						CATEGORIE BÂTIMENT	SCOLAIRE		VALEUR EN DOLLARS			MUNICIPAL *	REMARQUES
		DIV. CAD.	CADASTRE	SUBDIVISION	FRONT	PROFONDEUR	SUPERFICIE		TERR. P. C.	TERRAIN	BÂTISSÉ	TOTAL			
3001	89375500							68	281	800		800	800	204-5	
4201		COMMUNAUTÉ URBAINE DE MONTRÉAL													
4601		2 COMPLEXE DESJARDINS C P 129													
1001	89375600														
2002		21	15	401	2600	6600	2,28600								
3001								68	281	800		800	800	204-5	
4201		COMMUNAUTÉ URBAINE DE MONTRÉAL													
4601		2 COMPLEXE DESJARDINS C P 129													
1001	89375700														
2002		21	15	400	2600	6600	2,28600								
3001								68	281	800		800	800	204-5	
4201		COMMUNAUTÉ URBAINE DE MONTRÉAL													
4601		2 COMPLEXE DESJARDINS C P 129													
1001	89375800														
2002		21	15	399	2600	6600	2,28600								
3001								68	281	800		800	800	204-5	
4201		COMMUNAUTÉ URBAINE DE MONTRÉAL													
4601		2 COMPLEXE DESJARDINS C P 129													
1001	89375900														
2002		21	15	398	2600	6600	2,28600								
3001								68	281	800		800	800	204-5	
4201		COMMUNAUTÉ URBAINE DE MONTRÉAL													
4601		2 COMPLEXE DESJARDINS C P 129													
1001	89376000														
2002		21	15	397	2600	6600	2,28600								
3001								68	281	800		800	800	204-5	

CODE	COMPTE	EMPLACEMENT - NOM, PROFESSION, RESIDENCE						CATEGORIE BÂTIMENT	SCOLAIRE		VALEUR EN DOLLARS			MUNICIPAL *	REMARQUES	
		DIV. CAD.	CADASTRE	SUBDIVISION	FRONT	PROFONDEUR	SUPERFICIE		TERR. P. C.	TERRAIN	BÂTISSE	TOTAL				
4201 4601	89376000	COMMUNAUTE URBAINE DE MONTREAL 2 COMPLEXE DESJARDINS C P 129						NSB 1E6								
7001		101 EME AVENUE														
1001	89376100	LOT 3E RUE RIV PRAIRIES														
2002		21 15	365		2400	6800	2,11200									
3001								68	281	800		800	800	204-5		
4201 4601		COMMUNAUTE URBAINE DE MONTREAL 2 COMPLEXE DESJARDINS C P 129						NSB 1E6								
1001	89376200	LOT 3E RUE RIV PRAIRIES														
2002		21 15	364		2400	6800	2,11200									
3001								68	281	800		800	800	204-5		
4201 4601		COMMUNAUTE URBAINE DE MONTREAL 2 COMPLEXE DESJARDINS C P 129						NSB 1E6								
1001	89376300	LOT 3E RUE RIV PRAIRIES														
2002		21 15	363		2400	6800	2,11200									
3001								68	281	800		800	800	204-5		
4212 4612		COMMUNAUTE URBAINE DE MONTREAL 2 COMPLEXE DESJARDINS C P 129						NSB 1E6								
1001	89376400	LOT 3E RUE RIV PRAIRIES														
2002		21 15	362				2,05900									
3001								68	281	800		800	800	204-5		
4212 4612		COMMUNAUTE URBAINE DE MONTREAL 2 COMPLEXE DESJARDINS C P 129						NSB 1E6								
7002		INTERSECTION CAD.P16														
7003		INTERSECTION CAD.P17														
7004		INTERSECTION CAD.P18														
7005		INTERSECTION CAD.P19														
7006		93 EME AVENUE														
1001	89381200	LOT 3E RUE RIV PRAIRIES														

CODE	COMPTE	EMPLACEMENT - NOM, PROFESSION, RESIDENCE						CATEGORIE BÂTIMENT	SCOLAIRE		VALEUR EN DOLLARS			MUNICIPAL	REMARQUES	
		DIV. CAD.	CADASTRE	SUBDIVISION	FROIT	PROFONDEUR	SUPERFICIE		TERR. P. C.	TERRAIN	BÂTISSÉ	TOTAL				
2002	89381200	21 23	24		2500	10000	2,50000									
3001								7A	1	201	1400		1400	TVV	1	
4204 4604		MR PASQUALE MANNO, CLEANER 7290 CARTIER #1 H2E 2J2														
6620		Propriété sujette à la surtaxe sur terrains vagues.														
1001	89381300															
2002		21 23	25		3000	10000	3,00000									
3001								7A	1	281	1600		1600	TVV	1	
4204 4604		MR PASQUALE MANNO, CLEANER 7290 CARTIER #1 H2E 2J2														
6620		Propriété sujette à la surtaxe sur terrains vagues.														
1001	89381400															
2002		21 23	26		3000	10000	3,00000									
3001								7A	1	281	1600		1600	TVV	1	
4204 4604		MR PASQUALE MANNO, CLEANER 7290 CARTIER #1 H2E 2J2														
6620		Propriété sujette à la surtaxe sur terrains vagues.														
1001	89381500															
2002		21 23	27		3000	10000	3,00000									
3001								7A	1	281	2000		2000	TVV	1	
4204 4604		MR PASQUALE MANNO, CLEANER 7290 CARTIER #1 H2E 2J2														
6620		Propriété sujette à la surtaxe sur terrains vagues.														
7001		89 EME AVENUE														
1001	89381600															
2002		21 23	685		2700	10000	2,70000									
2004		21 23	684		3000	10000	3,00000									
2999							5,70000									
3001								7A	1	281	3700		3700	TVV	1	
4211 4611		M RAIMONDO BOUGIORNO 2142 L O DAVID H2E 1L3														
6620		Propriété sujette à la surtaxe sur terrains vagues.														
1001	89381800															

CODE	COMPTE	EMPLACEMENT - NOM, PROFESSION, RESIDENCE						CATEGORIE BÂTIMENT	SCOLAIRE		VALEUR EN DOLLARS			MUNICIPAL	REMARQUES	
		DIV. CAD.	CADASTRE	SUBDIVISION	FRONT	PROFONDEUR	SUPERFICIE		TERR. P. C.	TERRAIN	BÂTISSSE	TOTAL				
2002 2004 2999	89381800	21 23	687		2500	10000	2,50000									
		21 23	686		2500	10000	2,50000									
							5,00000									
3001								7A	1	281	3300		3300	TVV	1	
4211 4611		M RAIMONDO BONGIORNO 2142 L O DAVID H2E IL3														
6620		Propriété sujette à la surtaxe sur terrains vagues.														
1001	89382000	LOT 3E RUE RIV PRAIRIES														
2002 2004 2999		21 23	688		2500	10000	2,50000									
		21 23	689		2500	10000	2,50000									
							5,00000									
3001								7A	1	281	3300		3300	TVV	1	
4211 4611		M RAIMONDO BONGIORNO 2142 L O DAVID H2E IL3														
6620		Propriété sujette à la surtaxe sur terrains vagues.														
1001	89382200	LOT 3E RUE RIV PRAIRIES														
2002 2004 2999		21 23	691		3000	10000	3,00000									
		21 23	690		2800	10000	2,80000									
							5,80000									
3001								7A	1	281	3600		3600	TVV	1	
4211 4611		M RAIMONDO BONGIORNO 2142 L O DAVID H2E IL3														
6620		Propriété sujette à la surtaxe sur terrains vagues.														
7001		88 ENE AVENUE														
7002		87 ENE AVENUE														
7003		86 ENE AVENUE														
7004		85 ENE AVENUE														
7005		81 ENE AVENUE														
7006		CAD.36														
7007		CAD.40														
7008		CAD.41														
7009		CAD.42														
7010		CAD.43														
	89388950	voir p. 328 -A														
1001	89389100	LOT 3E RUE RIV PRAIRIES														
2002 2004 2006 2008 2999		21 44	189		2700	10640	2,87400									
		21 44	188		2700	11040	2,96300									
		21 44	187		2700	11040	2,96300									
		21 44	186		2700	11250	3,03800									
							11,87800									
3001								7A	2	281	5300		5300	TVV	1	

CODE	COMPTE	EMPLACEMENT - NOM, PROFESSION, RESIDENCE					CATEGORIE BÂTIMENT	SCOLAIRE		VALEUR EN DOLLARS			MUNICIPAL	REMARQUES	
		DIV. CAD.	CADASTRE	SUBDIVISION	FRONT	PROFONDEUR		SUPERFICIE	TERR. P. C.	TERRAIN	BÂTISSE	TOTAL			
4201 4601 6620	89389100	PRIME DEVELOPMENT LIMITED 1303 AV GREENE #303 WESTMOUNT H3Z 2A7					CA	2							
		Propriété sujette à la surtaxe sur terrains vagues.													
1001	89389500	LOT 3E RUE RIV PRAIRIES													
2002		21 44	50		2700	10640									
2004		21 44	53		2800	11050									
2006		21 44	51		2700	11040									
2008		21 44	52		2800	11050									
2997															
						12,04500									
3001							7A	2	281		5400		5400	TVV 1	
4201 4601 6620		PRIME DEVELOPMENT LIMITED 1303 AV GREENE #303 WESTMOUNT H3Z 2A7					CA	2							
		Propriété sujette à la surtaxe sur terrains vagues.													
7002		71 EME AVENUE													
7002		70 EME AVENUE													
7003		65 EME AVENUE													
1001	89390800	9870 3E RUE RIV PRAIRIES													
2002		21 76	P74		2540	7490									
2002					2011	7500									
2004		21 76	P75		2575	7500									
2006		21 76	P76		2566	7500									
2008		21 76	P77		2566	7500									
2010		21 76	P78		2575	7500									
2012		21 76	P79		2600	7500									
2012					2811										
2999															
						11,50600									
3001							2A	1	281		11500	56500	68000	TVV 1	
4201 4601		M CLAUDE BERNARD, CONSTRUCTEUR 9870 3E RUE HIC 116					IF	1							
1001	89391400	LOT 3E RUE RIV PRAIRIES													
2002		21 76	P157		2550	7500									
2002					2270										
						1,80300									
3001							7A	1	281		1800		1800	TVV 1	
4203 4603 6620		M GERARD ARMSTRONG, INDUSTRIEL 10840 PLAZA #1 NTL NORD H1H 4M6					IF	2							
		Propriété sujette à la surtaxe sur terrains vagues.													
1001	89391500	LOT 3E RUE RIV PRAIRIES													
2002		21 76	P159		2566	7500									
2004		21 76	P158		2566	7500									
						1,92500									
						1,92500									

CODE	COMPTE	EMPLACEMENT - NOM, PROFESSION, RESIDENCE						CATEGORIE BÂTIMENT	SCOLAIRE		VALEUR EN DOLLARS			MUNICIPAL	REMARQUES			
		DIV. CAD.	CADASTRE	SUBDIVISION	FRONT	PROFONDEUR	SUPERFICIE		TERR. P. C.	TERRAIN	BÂTISSÉ	TOTAL						
4201 4601 5202 4602	89392400	M	FERNANDO DI ARCANDELO															
			6166 LAVOISIER ST LEONARD															
			Mlle ANTLA AMERIC															
			6166 LAVOISIER ST LEONARD															
7001			62 EME AVENUE															
			9800 3E RUE RIV PRAIRIES															
1001	89392600		9800 3E RUE RIV PRAIRIES															
			21 78 P6			5850	11000											
2002			21 78 P7			5850	10900											
2002							10955											
2002																		
3001																		
4205 4605	89392650	M	CLAUDE LEVEILLE, MENUISIER															
			9800 3E RUE R D P															
			9780 3E RUE RIV PRAIRIES															
1001	89392750		9780 3E RUE RIV PRAIRIES															
2002			21 P78			14700	19593											
2002							19455											
3001																		
4211 4611			BELL TELEPHONE CO OF CANADA															
			1050 BEAVER HALL HILL															
5701 5702			ATT SERVICE DES TAXES FONCIERES															
			BOITE POSTALE 1386 STATION A															
6009			EQUIPEMENT TELEPHONE BELL															
7001			61E AVENUE															
1001	89393100		9770 3E RUE RIV PRAIRIES															
2002			21 79 P7			4750	8514											
2002							8524											
3001																		
4202 4602		M	REAL PARENT															
			9770 3E RUE RIV PRAIRIES															
1001	89393200		9760 3E RUE RIV PRAIRIES															
2002			21 79 P8			4500	8524											
2002							8535											
3001																		

CODE	COMPTE	EMPLACEMENT - NOM, PROFESSION, RÉSIDENCE						CATEGORIE BÂTIMENT	SCOLAIRE		VALEUR EN DOLLARS				MUNICIPAL	REMARQUES
		DM. CAD.	CADASTRE	SUBDIVISION	FRONT	PROFONDEUR	SUPERFICIE		TERR. P. C.	TERRAIN	BÂTISSE	TOTAL				
1001	89392650	LOT 3e RUE														
2001		21 78		P7	58.50	109.00	6401.00									
2001						109.55										
3001								7A		2 B1	6000.		6000.	TVV		
4201		M. REJEAN MAILLOUX														
4601		5174 18e AVENUE H1X 2N9														
4202		MME FRANCINE DESCHAMPS														
4602		5174 18e AVENUE H1X 2N9														
6620		PROPRIETE SUJETTE A SURTAXE SUR TERRAIN VAGUE DESSERVI														

CRAT. STP.
 291103 27103
 Prov. du
 89392600

CODE	COMPTE	EMPLACEMENT - NOM, PROFESSION, RÉSIDENCE						CATEGORIE BÂTIMENT	SCOLAIRE		VALEUR EN DOLLARS			MUNICIPAL	REMARQUES
		DIV. CAD.	CADASTRE	SUBDIVISION	FRONT	PROFONDEUR	SUPERFICIE		TERR.	P. C.	TERRAIN	BÂTISSSE	TOTAL		
4201 4601	89393200	M PAUL DAIGLE, OPERATEUR 11503 VICTORIA PTE AUX TREMBLES													
5701 5702		ATT PAUL DAIGLE 9760 3E RUE MIC 103													
1001	89393300	9750 3E RUE RIV PRAIRIES													
2002 2004 2009 2999		21 79 P8 21 79 P9			250 2260	8535 8535 8540	21300 1,92100 2,13400								
3001								2A	1	281	2200	19200	21400	T R 1	
4209 4609		MR RUDOLF PAY BABJAK 1665 14E AVENUE PTE AUX TREMBLES													
1001	89393400	9740 3E RUE RIV PRAIRIES													
2002 2002		21 79 P9			2500	8540 8545	2,13600								
3001								2A	1	281	2200	20600	22800	T R 1	
4201 4601 4202 4602		M GAETAN GAGNON 9740 3E RUE RIV PRAIRIES MIC 103 MME GAETAN GAGNON (FRANCE LIZOTTE) 9740 3E RUE RIV PRAIRIES MIC 103													
1001	89393500	9730 3E RUE RIV PRAIRIES													
2002 2002		21 79 P10			4750 4580	8554 8545	3,88600								
3001								2A	1	281	3900	19300	23200	T R 1	
4201 4601 4202 4602		M RICHARD BERTRAND 9730 3E RUE MIC 103 MME RICHARD BERTRAND (MICHELINE GAGNON) 9730 3E RUE MIC 103													
7001		60 EME AVENUE													
1001	89393600	9720 3E RUE RIV PRAIRIES													
2002 2002		21 67 P8			4450	IRR 8578	3,58800								
3001								2A	1	281	3600	15900	19000	T R 1	

CODE	COMPTE	EMPLACEMENT - NOM, PROFESSION, RÉSIDENCE						CATEGORIE SABRYAT	SCOLAIRE		VALEUR EN DOLLARS			MUNICIPAL	REMARQUES
		DIV. CAD.	CADASTRE	SUBDIVISION	FRONT	PROFONDEUR	SUPERFICIE		TERR.	F. C.	TERRAIN	BÂTISSE	TOTAL		
4211 4611 5701 5702	89393600	MME IRENEE LAVERDIERE (IDA ST JEAN) 562 MASSON TERREBONNE J6M 225 ATT. F. d'avis list & logeur 150 Pl. d'Youville, QUEBEC, QUE. G1K 1P3					VERS0	BF	2						
1001	89393700	LOT 3E RUE RIV PRAIRIES													
2002 2002		21 87 PV		4750		8578 8589						3,82700			
3001								7A	2	281		5200		5200	T/V 1
4201 4601 6620 7001		MARLAC INC 6020 JEAN TALON E #800 ST LEONARD HIS 3A9 Propriété sujette à la surtaxe sur terrains vagues. BLVD RIVIERE DES PRAIRIES						CF	2						
1001	89393800	LOT 3E RUE RIV PRAIRIES													
2002 2002 2004 2004 2004 2004 2004 2999		21 88 P110 21 88 P111 21 88 P109		2500 1670 1720 2500		8697 8695 8693 8699 8697						2,16100 1,49200 2,16200 5,81500			
3001								7A	1	281		7900		7900	T/V 1
4205 4605 4206 4606 6620		M ANDRE DUMON, OUVRIER 9670 3E RUE RIV PRAIRIES HIS 3A6 MME ANDRE DUMON (NICOLE RIBAUT) 9670 3E RUE RIV PRAIRIES HIS 3A6 Propriété sujette à la surtaxe sur terrains vagues.		365 366 365 366				F122 2/1 #3173/15/10/13	2F 2F						
1001	89394100	9670 3E RUE RIV PRAIRIES													
2002 2002 2004 2004 2004 2004 2999		21 88 P106 21 88 P108 21 88 P107		2500 2500 2500		8656 8653 8691 8699 8653 8691						2,16400 2,16200 2,16300 6,48900			
3001								ZA	1	281		8900	59200	68000	T/V 1
4205 4605 4206 4606		M ANDRE DUMON, OUVRIER 9670 3E RUE RIV PRAIRIES HIS 3A6 MME ANDRE DUMON (NICOLE RIBAUT) 9670 3E RUE RIV PRAIRIES HIS 3A6		365 366 365 366				F122 2/1 #3173/15/10/13	2F 2F						
7001		58 EME AVENUE													
1001	89394400	9650 3E RUE RIV PRAIRIES													

89393600

1F21

4241 M. Laiton Lacombe

4601 9725 3^e par. HIC 102

CERT.	PRE.
10/10/80	10/10/80

CODE	COMPTÉ	EMPLACEMENT - NOM, PROFESSION, RESIDENCE							CATEGORIE BATIMENT	SCOLAIRE		VALEUR EN DOLLARS			MUNICIPAL	REMARQUES	
		DIV. CAD.	CADASTRE	SUBDIVISION	FRONT	PROFONDEUR	SUPERFICIE	TERR. P. C.		TERRAIN	BÂTISSE	TOTAL					
2002	89394400	21 88	P65		2200	IRR	2,16100										
2002					2500	8698											
2004		21 88	P64		2500	8736	2,17900										
2004						8698											
2004		21 88	P63		2500	8774	2,18900										
2006						8736											
2999							6,52900										
3001								2A	1 281	3000	56300	67100	T R 1				
4203		M ANTONIO BUONO															
4603		9550 3E AVENUE H1E 365															
1001	89394600	9550-3E RUE RIV PRAIRIES							6029								
2002		21 94	P66		2500	7966	1,97000										
2002						7956											
2004		21 94	P64		2500	7945	1,98500										
2004						7934											
2006		21 94	P67		4000	7984	3,19000										
2006						7966											
2008		21 94	P65		2500	7956	1,98700										
2008						7945											
2999							9,15200										
3001								2A	1 281	12400	62200	79600	T R 1				
4201		M JEAN PAUL BEDARD 9550 3E RUE H1E 365 P122 2283 (16-12-82) MC															
4601		12179 ALLARD H1G 285															
4202		MME JEAN PAUL BEDARD (REJEANNE MAURICE)															
4602		12179 ALLARD H1G 285															
7001		9550 3E RUE H1E 365 P122 2283 (16-12-82) MC 57 EME AVENUE															
1001	89394700	9530 3E RUE							6029								
2001		21 94	P112		3740	IRR	3,19700										
2001					4000	8023											
2002		21 94	P113		2500	8023	2,00700										
2002						8034											
2999							5,20400										
3001								2A	1 281	7100	58400	65500	T R 1				
4201		MR SAVERIO MARZELLA															
4601		9530 3EME RUE H1E 1H6															
1001	89394800	9520 3E RUE							6029								
2001		21 94	P114		2500	8034	2,01000										
2001						8045											
2002		21 94	P115		2500	8045	2,01300										
2002						8056											

CODE	COMPTE	EMPLACEMENT - NOM, PROFESSION, RESIDENCE						F	C	C	C	C	C	C	C	C	REMARQUES
		DIV. CAD.	CADASTRE	SUBDIVISION	FRONT	PROFONDEUR	SUPERFICIE										
2999	89394800						4,02300										
3001																	
4201																	
4601																	
4202																	
4602																	
1001	89395000																
2002																	
2002																	
2004																	
2004																	
2006																	
2006																	
2999																	
3001																	
4204																	
4604																	
1001	89395300																
2002																	
2002																	
2004																	
2004																	
2999																	
3001																	
4201																	
4601																	
4202																	
4602																	
3001	89395400																
2002																	
2002																	
3001																	
4204																	
4604																	
1001	89395500																

VERS

89395300.

1FE1

4201 M. Pierre Marchand

4601 9490 3rd ave H1E 1H5

3FE1

4202 Mlle. Nicole Lemieux

CFR:	ETS:
2/8/83	33/4/83

CODE	COMPTE	EMPLACEMENT - NOM, PROFESSION, RÉSIDENCE						CATEGORIE BÂTIMENT	SCOLAIRE		VALEUR EN DOLLARS			MUNICIPAL	REMARQUES	
		DIV. CAD.	CADASTRE	SUBDIVISION	FRONT	PROFONDEUR	SUPERFICIE		TERR. P. C.	TERRAIN	BÂTISSE	TOTAL				
2002 2002 2004 2004 2999	89395500	21 96	P949		2700	7392	2,00100									
3001						7927										
2004 2004		21 96	P948		2700	7358	1,99100									
2999						7392	3,99200									
3001								7A	1	281	5400		5400	TVV	1	
4211 4611		MME ANNE MARIE ROBITAILLE, TRADUCTRICE 5779 PL CHARLES THIBAUT N2 RIV 3CV														
6620		Propriété sujette à la surtaxe sur terrains vagues.														
1001	89395700	LOT 3E RUE RIV PRAIRIES														
2002 2002		21 96	P947		2600	7325	1,90900									
3001						7358										
4204 4604		LA VILLE DE MONTREAL (SERVICE DES IMMEUBLES) 275 NOTRE-DAME, E. H27 1C6														
7001		55 EKE AVENUE														
3001								6B		282	2500		2500	604	204-3	
1001	89395900	LOT 3E RUE RIV PRAIRIES														
2002 2002		21 96	1725		TRR 3900	6663 7215	2,81900									
3001								7A	1	281	3800		3800	TVV	1	
4205 4605		MME PASQUALE ROSANELLI (STELLA NOFFA) 5005 MARIECOURT ST LEONARD H1P 1L9														
6620		6288 R VILLEBOIS ST LEONARD H1G 1P8 F1277 2784(16-12-82)AC														
		Propriété sujette à la surtaxe sur terrains vagues.														
1001	89396000	LOT 31E RUE														
2002 2002		21 96	1724		3900	7215 7165	2,80400									
3001								7A	1	281	3800		3800	TVV	1	
4201 4601		MME PASQUALE ROSANELLI (STELLA NOFFA) 5005 MARIECOURT ST LEONARD H1P 1L9														
6620		6288 R VILLEBOIS ST LEONARD H1G 1P8 F1277 2784(16-12-82)AC														
		Propriété sujette à la surtaxe sur terrains vagues.														
1001	89396100	9400 3E RUE RIV PRAIRIES														
2002 2002 2004 2004 2006 2006		21 96	P271		2600	7163	1,85800									
						7130										
		21 96	P270		2600	7130	1,84900									
						7098										
		21 96	P269		2600	7098	1,84100									
						7065										

CODE	COMPTE	EMPLACEMENT - NOM, PROFESSION, RÉSIDENCE						CATEGORIE BÂTIMENT	SCOLAIRE		VALEUR EN DOLLARS			MUNICIPAL	REMARQUES
		DIV. CAD.	CADASTRE	SUBDIVISION	FRONT	PROFONDEUR	SUPERFICIE		TERR.	TERR. P. C.	TERRAIN	BÂTISSE	TOTAL		
2999	89396100						5,54800								
3001								2A	1	281	7500	49300	56800	1	
5201		M PASQUALE CHIULLI													
4601		9400 3E RUE H1E 364													
7101		54E AVENUE													
1001	89396200			LOT 3E RUE RIV PRAIRIES											
2002		21 96	P267		2300	6969	1,01200								
2002					2600	IRR									
2004		21 96	P266		2700	6934	1,87700								
2009						6969									
2999							3,68900								
3001								6B							
4211		LA VILLE DE MONTREAL-SERVICE DES IMMEUBLES						7A	2	281	5000		5000	1	204-3
4611		275 NOTRE DAME E H2Y 1C6													
6420		Propriété sujette à la surtaxe sur terrains vagues.													
1001	89396400			LOT 3E RUE RIV PRAIRIES											
2002		21 96	P265		2700	6900	1,86500								
2002						6934									
3001								7A	1	281	2500		2500	1	
4201		M CAROLA CASTAGNA													
4601		8135 BL L'ANGELIER ST LEONARD H1P 2B7													
6420		Propriété sujette à la surtaxe sur terrains vagues.													
7001		53 EME AVENUE													
7002		52 EME AVENUE													
1001	89396600			LOT 3E RUE RIV PRAIRIES											
2002		21 P97			26000	96700	121,55900								
2002						96764									
3001								6B							
4204		SUDOJO INVESTMENT CORP. VERSO						7A	2	281	60700		60700	1	204-3
4604		5895 CH DE LA COTE DES NEIGES H6V0			H3S 124										
4207		MAYMAN ENTREPRISES INC													
4607		5845 C DES NEIGES H325			H3S 124										
5701		ATT DR PAUL H NILOFF													
5702		6000 CH DE LA COTE DES NEIGES H1N5			H3S 126										
6301		46865 P.C. RESERVE POUR PARC EFF 27-3-79													

89356600

9FE1

4201 La Ville de Montréal - Service de la Gestion
Immobilière

4601 275 Ave. Notre-Dame Est H2Y 1G6

DEPT.	EFF.	R
27-1-83	1-11-82	224

CODE	COMPTE	EMPLACEMENT - NOM, PROFESSION, RESIDENCE						CATEGORIE D'IMMEUBLE	SCOLAIRE		VALEUR EN DOLLARS			MUNICIPAL	REMARQUES
		DIV. CAD.	CADASTRE	SUBDIVISION	FRONT	PROFONDEUR	SUPERFICIE		TERR. P. C.	TERRAIN	BÂTISSE	TOTAL			
1001	89396750	LOT 3E RUE RIV PRAIRIES													
2001			21 P97		9700	46880	45,49100								
2001						46910									
3001								EB	281		28600		28600	EB 204-3	
4201		LA VILLE DE MONTRÉAL-SERVICE DES IMMEUBLES													
4601		275 NOTRE DAME E H2Y 1C6													
6001		PARC													
1001	89397000	LOT 3E RUE RIV PRAIRIES													
2002			21 P97		IRR	IRR	75,93100								
3001								7A	2 281		38000		38000	TW 1	
4204		PERZON ENTERPRISES INC													
4604		715 VICTORIA SQ H4G 2M8													
5701		ATT H PERZON													
5702		31 OVERSEAS PL DOWNSVIEW ONT M3H 4P3													
6301		131 Torondale ave., Willowdale, Ontario M2R 3T1													
6620		RESERVE POUR PARC EFF 27-0-79 F.1222#2713 Ag. 7-7-83.													
		Propriété sujette à la surtaxe sur terrains vagues.													
1001	89397005	LOT 3E RUE RIV PRAIRIES													
2002			21 P97 (9)		364,03-4478	52067	178,15000								
2002					REA. 36-486	47200								Subdivision	
3001								EB	281		89100		89100	EB 204-3	
4201		LA VILLE DE MONTRÉAL SERVICE DE LA GESTION IMMOBILIERE													
4601		275 NOTRE DAME EST H2Y 1C6													
6001		PARC													
1001	89397800	LOT 3E RUE RIV PRAIRIES													
2002			21 100	10	2740	4200	2,70000								
2002					2931										
3001								7A	1 281		2300		2300	TW 1	
4205		MME ADAMO GUILIANI (GIULA TROILU)													
4605		9239 BERVILLE H1Z 2R4													
6620		Propriété sujette à la surtaxe sur terrains vagues.													
1001	89397900	LOT 3E RUE RIV PRAIRIES													
2002			21 100	11	2800	4200	2,57500								

CERT.	EF
16-96	1-1-83

Subdivision

CODE	COMPTE	EMPLACEMENT - NOM, PROFESSION, RÉSIDENCE						CATEGORIE BÂTIMENT	SCOLAIRE		VALEUR EN DOLLARS			MUNICIPAL	REMARQUES	
		DIV. CAD.	CADASTRE	SUBDIVISION	FRONT	PROFONDEUR	SUPERFICIE		TERR. P. C.	TERRAIN	BÂTISSE	TOTAL				
2004 2999	89397900	21 100	12		2800	9200	2,57500 5,15000									
3001								7A	1	281	4900		4900	TVV 1		
4204 4604		MR PIETRO CUTRONA 7662 LEONARD DE VINCI ST MICHEL H2A 2F6														
4207 4607		MR CARMELO GUAGENTI 7662 LEONARD DE VINCI ST MICHEL H2A 2F6														
6630 7001		Propriété sujette à la surtaxe sur terrains vagues. 50 EME AVENUE														
1001	89398100	LOT 3E RUE RIV PRAIRIES														
2002	11-10-23	21 100	40		2900	9200	2,66800									
3001								7A	1	281	2300		2300	TVV 1		
4204 4604		MR ROGER TURGEON, GARAGISTE 5805 PRINCE RUPERT AUTEUIL Y LAVAL H7H 1C5														
6630 7001		Propriété sujette à la surtaxe sur terrains vagues.														
1001	89398200	LOT 3E RUE RIV PRAIRIES														
2002		21 100	41		2800	9200	2,57600									
2004		21 100	42		2800	9200	2,57600									
2999							5,15200									
3001								7A	1	281	4900		4900	TVV 1		
4204 4604		MR LEONARDO GEORCHIA 4560 DE LA FABRIQUE ST VINCENT DE PAUL LAVAL H7C 1C7														
6630 7001		Propriété sujette à la surtaxe sur terrains vagues. 49 EME AVENUE														
1001	89398700	LOT 3E RUE RIV PRAIRIES														
2002		21 102	P124		IRR	5000	1,22600									
2002					2400	4900										
2004		21 102	P125		2520	4900	1,09100									
2004					2400	4300										
2006		21 102	P126		2520	4300	99900									
2006					2400	3700										
2999							3,26100									
3001								7A	1	281	4300		4300	TVV 1		
4204 4604		MR GIACOMO PISTOR 7060 IERE AV Y ST MICHEL H2A 3H7														
6630 7001		Propriété sujette à la surtaxe sur terrains vagues. 40 EME AVENUE														
7002		42 EME AVENUE														
7003		41 EME AVENUE														

89298100

8E12

4201 Mme Jacqueline Theriault-Tungara

4601 5805 Prince Rupert, local 424 105

SEAT	REV.
910103	11103

CODE	COMPTE	EMPLACEMENT - NOM, PROFESSION, RÉSIDENCE						C. L.	C. P.	C. S.	C. T.	VALEUR EN DOLLARS			MUNICIPAL	REMARQUES
		DIV. CAD.	CADASTRE	SUBDIVISION	FRONT	PROFONDEUR	SUPERFICIE					CATÉGORIE BÂTIMENT	TERR. P. C.	TERRAIN		
1001	89401000	LOT 3E RUE RIV PRAIRIES														
2002		21 119	P47		IRR	IRR	6300									
2002					1132											
2002		21 119	P48		IRR	IRR	3500									
2999							9800									
3001										68	281	100		100	804 204-3	
4207		LA VILLE DE MONTRÉAL (SERVICE DES IMMEUBLES)														
4606		275 NOTRE-DAME, E. N2Y 1C6														
1201	89401400	LOT 3E RUE RIV PRAIRIES														
2002		21 119	P51		IRR	601	5800									
2002					5023											
3001										68	281	100		100	504 254-3	
4201		LA VILLE DE MONTRÉAL SERVICE DES IMMEUBLES														
4601		275 NOTRE DAME E														
6600		Propriété sujette à la surtaxe sur terrains vagues														
6001		FINS PRINCES														
1001	89401500	LOT 3E RUE RIV PRAIRIES														
2002		21 119	P56		4974	5536	3,06800									
2002					5131	6748										
3001										7A	1 281	2600		2600	TVV 1	
4204		MR CELESTINO DILENNE, CLERK														
4604		7742 GENES ST LEONARD HIS 2T8														
4207		MR COSMO DILENNE, LABORER														
4607		4250 BL METROPOLITAIN HIS 1A1														
6600		Propriété sujette à la surtaxe sur terrains vagues.														
1001	89401600	LOT 3E RUE RIV PRAIRIES														
2002		21 119	P55		5000	6749	3,67900									
2002					5148	7967										
3001										7A	1 281	3200		3200	TVV 1	
4204		MR CELESTINO DILENNE, CLERK														
4604		7742 GENES ST LEONARD HIS 2T8														
4207		MR COSMO DILENNE, LABORER														
4607		4250 BL METROPOLITAIN HIS 1A1														
6600		Propriété sujette à la surtaxe sur terrains vagues.														
1001	89401700	LOT 3E RUE RIV PRAIRIES														
2002		21 119	P54		5000	7967	4,28800									
2002					5148	9185										

89 110 1400

CENI

4201 Genia Corporation Inc

4601 1200 Hutchinson #304 HSN 121

ENR.	EPP.
6-6-88	237

LEB20

CODE	COMPTE	EMPLACEMENT - NOM, PROFESSION, RESIDENCE						CATÉGORIE BÂTIMENT	SCOLAIRE		VALEUR EN DOLLARS			MUNICIPAL	REMARQUES	
		DIV. CAD.	CADASTRE	SUBDIVISION	FRONT	PROFONDEUR	SUPERFICIE		TERR. P. C.	TERRAIN	BÂTISSE	TOTAL				
3001	89401700							7A	1	201	3700		3700	1/4	1	
4204 4604 6620		MR VINCENZO MANCINI, LABORER 4445 BEAUVOIR V ST LEONARD MIR 1V3						1A								
		Propriété sujette à la surtaxe sur terrains vagues.														
1001	89401800	LOT 3E RUE RIV PRAIRIES														
2002		21	119	52	1189	10000					1,16900					
2002					1190											
2004		21	119	P53	5000	9185					4,86400					
2004					188	10000										
2499											6,05300					
3001								7A	1	251	4200		4200	1/4	1	
4200 4604 6620		MR PIETRO LUDOVICO, BARBER 4457 BEAUVOIR ST LEONARD MIR 1V3						1A								
		Propriété sujette à la surtaxe sur terrains vagues.														
7001		CAD-119-67 COTE SUD														
1001	89402000	LOT 3E RUE RIV PRAIRIES														
2002		21	119	P59	2500	9000					2,25000					
2004		21	119	58	1207	9000					1,08600					
2004					1200											
2499											3,33600					
3001								7A	1	281	2900		2900	1/4	1	
4204 4604 4207 4607 6620		MR PIGRO GRAZIANI, CARPENTER 1105 BEAULIEU V ST LAURENT MIR 368						1A								
		MR OTTORINDO GRAZIANI, BARBER 1045 JARRY G 81 133N 1HS						1A								
		Propriété sujette à la surtaxe sur terrains vagues.														
1001	89402100	LOT 3E RUE RIV PRAIRIES														
2002		21	119	P57	2500	9000					2,25000					
3001								7A	1	281	1900		1900	1/4	1	
4204 4604 6620		MR ANTONIO MANDATO, LABORER 11023 STE GERTRUDE MONTREAL ROAD MIR 5NB						1A								
		Propriété sujette à la surtaxe sur terrains vagues.														
1001	89402200	LOT 3E RUE RIV PRAIRIES														
2002		21	119	60	5000	9000					4,50000					
3001								7A	1	281	3900		3900	1/4	1	

CODE	COMPTE	EMPLACEMENT - NOM, PROFESSION, RESIDENCE						CATEGORIE BÂTIMENT	SCOLAIRE		VALEUR EN DOLLARS			MUNICIPAL	REMARQUES
		DIV. CAD.	CADASTRE	SUBDIVISION	FRONT	PROFONDEUR	SUPERFICIE		TERR. P. C.	TERRAIN	BÂTISSE	TOTAL			
4204 4604 6620	89402200	MR LUIGI MANDATO, CIMENT FIN 11157 BRUNET MONTREAL NORD H1G 5E8						EA							
		Propriété sujette à la surtaxe sur terrains vagues.													
1001 2002 3001	89402300 R101493 3-8-83	LOT 3E RUE RIV PRAIRIES 21 119 61			5000	9000	4,50000								
								7A	1	2B1	3900		3900	TVV 1	
4204 4604 6620		MR GIUSEPPE DELIA, LABORER 9350 LILLE H1Z 2P5						EA							
		Propriété sujette à la surtaxe sur terrains vagues.													
1001 2002 3001	89402400	LOT 3E RUE RIV PRAIRIES 21 119 62			5000	9000	4,51000								
					5023			7A	1	2B1	3900		3900	TVV 1	
4204 4604 6620		MR LUIGI FALBO, CARPENTIER 11445 AUGER MONTREAL NORD H1G 3R6						EA							
		Propriété sujette à la surtaxe sur terrains vagues.													
1001 2002 3001	89402500	LOT 3E RUE RIV PRAIRIES 21 119 68			4000		3,36700								
								7A	1	2B1	2900		2900	TVV 1	
4202 4602 4203 4603 4204 4604 6620		M GIUSEPPE BORSELLINO, ENTREPRENEUR 6389 VAL MARIE ST LEONARD H1P 3A3 M GIACOMO BORSELLINO, INDUSTRIEL 7125 CANNE'S 44 ST LEONARD H1S 2P9 M PASQUALE TORTORICI, ADM 7244 BLONDIN ST LEONARD H1S 2C2						IF							
		Propriété sujette à la surtaxe sur terrains vagues.													
1001 2002 3001	89402600	LOT 3E RUE RIV PRAIRIES 21 119 67			4000	10000	4,00000								
								7A	1	2B1	3900		3900	TVV 1	
4202 4602 4203 4603 4204 4604 6620		M GIUSEPPE BORSELLINO, ENTREPRENEUR 6389 VAL MARIE ST LEONARD H1P 3A3 M GIACOMO BORSELLINO, INDUSTRIEL 7125 CANNE'S 44 ST LEONARD H1S 2P9 M PASQUALE TORTORICI, ADM 7244 BLONDIN ST LEONARD H1S 2C2						IF							
		Propriété sujette à la surtaxe sur terrains vagues.													
1001	89402700	LOT 3E RUE RIV PRAIRIES													

89/05300

3F31

4201 rue D'Albi
4601 9348 Lida 112 215

DEPT.	OFF.
11/1/63	2/18/63

SERVICE D'ÉVALUATION

CODE	COMPTE	EMPLACEMENT - NOM, PROFESSION, RESIDENCE						CATEGORIE BÂTIMENT	SCOLAIRE		VALEUR EN DOLLARS			MUNICIPAL	REMARQUES	
		DIV. CAD.	CADASTRE	SUBDIVISION	FRONT	PROFONDEUR	SUPERFICIE		TERR.	TERR. P. C.	TERRAIN	BÂTISSE	TOTAL			
2002	89402700	21	119	66	4000	10000	4,00000									
3001								7A	1	281	3900		3900	TVE	1	
4202		M GIUSEPPE BORSELLINO, ENTREPRENEUR						1F								
4602		6389 VAL MARIE ST LEONARD N1P 3A3						1F								
4203		M GIACOMO BORSELLINO, INDUSTRIEL						1F								
4603		7125 CANNES #4 ST LEONARD N1S 2P9						1F								
4204		M PASQUALE TORTORICI, ADM						1F								
4604		7244 BLONDIN ST LEONARD N1S 2C2						1F								
6600		Propriété sujette à la surtaxe sur terrains vagues.														
1001	89402800	LOT 3E RUE RIV PRAIRIES														
2002		21	119	65	4000	10000	4,00000									
3001								7A	1	281	3900		3900	TVE	1	
4202		M GIUSEPPE BORSELLINO, ENTREPRENEUR						1F								
4602		6389 VAL MARIE ST LEONARD N1P 3A3						1F								
4203		M GIACOMO BORSELLINO, INDUSTRIEL						1F								
4603		7125 CANNES #4 ST LEONARD N1S 2P9						1F								
4204		M PASQUALE TORTORICI, ADM						1F								
4604		7244 BLONDIN ST LEONARD N1S 2C2						1F								
6600		Propriété sujette à la surtaxe sur terrains vagues.														
1001	89402900	LOT 3E RUE RIV PRAIRIES														
2002		21	119	63	1265	10000	2,26500									
2002					1266											
2004		21	119	64	4000	10000	4,00000									
2999							5,26500									
3001								7A	1	281	4500		4500	TVE	1	
4202		M GIUSEPPE BORSELLINO, ENTREPRENEUR						1F								
4602		6389 VAL MARIE ST LEONARD N1P 3A3						1F								
4203		M GIACOMO BORSELLINO, INDUSTRIEL						1F								
4603		7125 CANNES #4 ST LEONARD N1S 2P9						1F								
4204		M PASQUALE TORTORICI, ADM						1F								
4604		7244 BLONDIN ST LEONARD N1S 2C2						1F								
6600		Propriété sujette à la surtaxe sur terrains vagues.														
1001	89403100	LOT 3E RUE RIV PRAIRIES														
2002		21	119	70	6200	8000	6,96000									
3001								7A	1	281	4200		4200	TVE	1	
4204		MR GIOVANNI NICOLA FIORILLI, COO						1A								
4207		MR LUIGI FIORILLI, DRESS CUTTER						1A								
4607		6045 HOUEL ST LEONARD N1S 1N6														
5701		ATT LUIGI FIORILLI														
5702		6045 HOUEL ST LEONARD N1S 1N6														
6600		Propriété sujette à la surtaxe sur terrains vagues.														

CODE	COMPTE	EMPLACEMENT - NOM, PROFESSION, RÉSIDENCE						CATEGORIE BÂTIMENT	SCOLAIRE		VALEUR EN DOLLARS			MUNICIPAL *	REMARQUES
		DIV. CAD.	CADASTRE	SUBDIVISION	FRONT	PROFONDEUR	SUPERFICIE		TERR. P. C.	TERRAIN	BÂTISSE	TOTAL			
1001	89403200	LOT 3E RUE RIV PRAIRIES													
2002		21 119		71	5000	8000	5,00000								
3001								7A	1	281	3900		3900	TUV 1	
4204		MR GIOVANNI NICOLA FIORILLI, COOK						1A							
4207		MR LUIGI FIORILLI, DRESS CUTTER						1A							
4607		6045 HOUEL ST LEONARD HIS 1M6													
5701		ATT LUIGI FIORILLI													
5702		6045 HOUEL ST LEONARD HIS 1M6													
4620		Propriété sujette à la surtaxe sur terrains vagues.													
1001	89403300	LOT 3E RUE RIV PRAIRIES													
2002		21 119		72	4420	10400	5,68520								
3001								7A	1	281	3900		3900	TUV 1	
4202		M GIUSEPPE BORSELLINO, ENTREPRENEUR						1F							
4602		6389 VAL MARIE ST LEONARD HIP 3A3						1F							
4203		M GIACOMO BORSELLINO, INDUSTRIEL						1F							
4603		7125 CANNES #4 ST LEONARD HIS 2P9						1F							
4204		M PASQUALE TORTORICI, ADM						1F							
4604		7244 BLONDIN ST LEONARD HIS 2C2						1F							
4620		Propriété sujette à la surtaxe sur terrains vagues.													
1001	89403400	LOT 3E RUE RIV PRAIRIES													
2002		21 119		73	4420	10600	5,68520								
3001								7A	1	281	3900		3900	TUV 1	
4202		M GIUSEPPE BORSELLINO, ENTREPRENEUR						1F							
4602		6389 VAL MARIE ST LEONARD HIP 3A3						1F							
4203		M GIACOMO BORSELLINO, INDUSTRIEL						1F							
4603		7125 CANNES #4 ST LEONARD HIS 2P9						1F							
4204		M PASQUALE TORTORICI, ADM						1F							
4604		7244 BLONDIN ST LEONARD HIS 2C2						1F							
4620		Propriété sujette à la surtaxe sur terrains vagues.													
1001	89403500	LOT 3E RUE RIV PRAIRIES													
2002		21 119		74	4420	10680	5,72440								
3001								7A	1	281	3900		3900	TUV 1	
4202		M GIUSEPPE BORSELLINO, ENTREPRENEUR						1F							
4602		6389 VAL MARIE ST LEONARD HIP 3A3						1F							
4203		M GIACOMO BORSELLINO, INDUSTRIEL						1F							
4603		7125 CANNES #4 ST LEONARD HIS 2P9						1F							
4204		M PASQUALE TORTORICI, ADM						1F							
4604		7244 BLONDIN ST LEONARD HIS 2C2						1F							
4620		Propriété sujette à la surtaxe sur terrains vagues.													

CODE	COMPTE	EMPLACEMENT - NOM, PROFESSION, RÉSIDENCE						CATEGORIE BÂTIMENT	SCOLAIRE		VALEUR EN DOLLARS			MUNICIPAL	REMARQUES
		DIV. CAD.	CADASTRE	SUBDIVISION	FRONT	PROFONDEUR	SUPERFICIE		TERR. P. C.	TERRAIN	BÂTISSÉ	TOTAL			
1001	89404100 A.109399	LOT 3E RUE RIV PRAIRIES													
2002	19-12-83	21 121	P368		2820	6624	1,95500								
2002					2957	7306									
3001								7A		281	2400		2400	TUV 286 204-3	
4206	LA VILLE DE MONTREAL SERVICE DES IMMEUBLES VERS														
4606	275 NOTRE DAME E. H2Y 1C6														
6620	Propriété sujette à la surtaxe sur terrain vague														
1001	89404200 A.109399	LOT 3E RUE RIV PRAIRIES													
2002	19-12-83	21 121	P387		2850	7306	2,17900								
2002					2967	8024									
2004		21 121	P386		2850	8024	2,32500								
2004					2967	8742									
2999		21 121	P388		86.00	6.00	4,50400								
2999					85.92		5,060.00								
3001							10,230.00	7A		281	18000		18000	TUV 286 204-3	
4202	LA VILLE DE MONTREAL SERVICE DES IMMEUBLES VERS														
4602	275 NOTRE DAME E. H2Y 1C6														
6620	Propriété sujette à la surtaxe sur terrain vague														
7801	39E AVENUE														
1001	89404400 A.109399	LOT 3E RUE RIV PRAIRIES													
2002	19-12-83	21 121	326		2600	8800	2,28800								
2004		21 121	325		2600	8800	2,28800								
2999							4,57600								
3001								7A		281	5700		5700	TUV 286 204-3	
4204	MR LEONARDI MUNZIO VERS														
4604	9979 BL ST MICHEL NTL NORD H1H 5G7														
6620	Propriété sujette à la surtaxe sur terrain vague														
6620	Propriété sujette à la surtaxe sur terrain vague														
1001	89404600 A.109399	LOT 3E RUE RIV PRAIRIES													
2002	19-12-83	21 121	324		2500	8800	2,20800								
2004		21 121	323		2500	8800	2,20800								
2999							4,41600								
3001								7A		281	4900		4900	TUV 286 204-3	
4204	MR LEONARDI MUNZIO VERS														
4604	9979 BL ST MICHEL NTL NORD H1H 5G7														
6620	Propriété sujette à la surtaxe sur terrain vague														
6620	Propriété sujette à la surtaxe sur terrain vague														
1001	89404800 A.109399	LOT 3E RUE RIV PRAIRIES													
2002	19-12-83	21 121	322		2600	8800	2,28800								
2004		21 121	321		2600	8800	2,28800								

ANNEXE

89404400

ANNULÉ

9EE1

4201 Ville de Montreal Service de la
Gestion Immobilière

4601 275 Notre Dame E HAV 1C6

CERT.	EFF.
16-484	19-12-83
227	

89404100

CFN1

4201 Gérard Gignac Inc

4601 3958 Bélanger HIX 1B7

CERT.	EFF.
16-484	19-12-83
227	

89404600

ANNULÉ

9EE1

4201 Ville de Montreal Service de la
Gestion Immobilière

4601 275 Notre Dame E HAV 1C6

CERT.	EFF.
16-484	19-12-83
227	

89404200

CFN1

4201 Gérard Gignac Inc

4601 3958 Bélanger HIX 1B7

CERT.	EFF.
16-484	19-12-83
227	

89404400

CFN1

89404600

CFN1

4201 Gérard Gignac Inc

4601 3958 Bélanger est HIX 1B7

CERT.	EFF.
16-484	19-12-83
227	

4201 Gérard Gignac Inc

4601 3958 Bélanger est HIX 1B7

CERT.	EFF.
16-484	19-12-83
227	

AES20

AES20

CODE	COMPTÉ	EMPLACEMENT - NOM, PROFESSION, RÉSIDENCE						CATEGORIE BÂTIMENT	SCOLAIRE		VALEUR EN DOLLARS			MUNICIPAL	REMARQUES		
		DIV. CAD.	CADASTRE	SUBDIVISION	FRONT	PROFONDEUR	SUPERFICIE		TERR. P. C.	TERRAIN	BÂTISSE	TOTAL					
2006 2499	89909800	21	121	320	2600	6800	2,28800 6,86456									Reçu n° 6100. Pas payé de dom. p.let. 18/11/83 7/13/83	
3001								68	281	16800		16800	6255	281-3			
4201 4601 6620 7601		LA VILLE DE MONTRÉAL SERVICE DE LA GESTION IMMOBILIERE 275 RUE NOTRE DAME EST H2Y 1C4 Propriété sujette à la surtaxe sur terrains vagues VERS 38E AVENUE															
1001	89909850	LOT LOUIS HAINEAULT															
2002 2002		21	121	1963-1	5001 5021	9920 9817	4,95400										
3001								7A	1	281	8700		8700	TVV			
4202 4602		M MARIO COLONNELLO 8505 BONNIVET ST LEONARD HIP 2H3 Propriété sujette à la surtaxe sur terrains vagues.															
1001	89909852	LOT LOUIS HAINEAULT															
2002 2002		21	121	1963-2	5001 5000	9817 9715	4,88300										
3001								7A	1	281	8400		8400	TVV			
4202 4602		M MARIO COLONNELLO 8505 BONNIVET ST LEONARD HIP 2H3 Propriété sujette à la surtaxe sur terrains vagues.															
1001	89909854	LOT LOUIS HAINEAULT															
2002 2002		21	121	1963-3	5001 5000	9715 9613	4,83200										
3001								7A	1	281	8500		8500	TVV			
4202 4602		M MARIO COLONNELLO 8505 BONNIVET ST LEONARD HIP 2H3 Propriété sujette à la surtaxe sur terrains vagues.															
1001	89909856	LOT LOUIS HAINEAULT															
2002 2002		21	121	1963-4	5001 5000	9613 9511	4,78100										
3001								7A	1	281	8400		8400	TVV			
4202 4602		M MARIO COLONNELLO 8505 BONNIVET ST LEONARD HIP 2H3 Propriété sujette à la surtaxe sur terrains vagues.															

89404800

	Div. cod.	cod.	Sund.	Mont.	Postm.	Sup.
2008	21	121	P319	50.00	155.87	7528.00
2008				51.18	144.98	
2010	21	121	P329	180.31	173.00	2162.00
2012	21	121	P352	12.00	23.98	230.00
2012					21.00	
2999						16825.00




89404800

CFN1

4201 Gérard Giguère Luc

4601 3958 Belanger est HIX 107



CODE	COMPTE	EMPLACEMENT - NOM, PROFESSION, RESIDENCE					SUPERFICIE	CATEGORIE BÂTIMENT	SCOLAIRE		VALEUR EN DOLLARS			MUNICIPAL	REMARQUES
		DIV. CAD.	CADASTRE	SUBDIVISION	FRONT	PROFONDEUR			TERR. P. C.	TERRAIN	BÂTISSE	TOTAL			
1001	89404856			LOT LOUIS HAINEAULT											
2002		21	121	1963-5	5001	9511	4,73000								
2002					5000	9408									
3001								7A	1	281	8300		8300	T/V	
4202				M MARIO COLONNELLO											
4602				8505 BONNIVET ST LEONARD HIP 2H3											
6620				Propriété sujette à la surtaxe sur terrains vagues.											
1001	89404860			LOT LOUIS HAINEAULT											
2002		21	121	1963-6	5001	9408	4,67900								
2002					5000	9307									
3001								7A	1	281	8200		8200	T/V	
4202				M MARIO COLONNELLO											
4602				8505 BONNIVET ST LEONARD HIP 2H3											
6620				Propriété sujette à la surtaxe sur terrains vagues.											
1001	89404862			LOT LOUIS HAINEAULT											
2002		21	121	1963-7	5001	9307	4,62900								
2002					5000	9204									
3001								7A	1	281	8100		8100	T/V	
4202				M MARIO COLONNELLO											
4602				8505 BONNIVET ST LEONARD HIP 2H3											
6620				Propriété sujette à la surtaxe sur terrains vagues.											
1001	89404864			LOT LOUIS HAINEAULT											
2002		21	121	1963-8	5001	9204	4,57700								
2002					5000	9102									
3001								7A	1	281	8000		8000	T/V	
4202				M MARIO COLONNELLO											
4602				8505 BONNIVET ST LEONARD HIP 2H3											
6620				Propriété sujette à la surtaxe sur terrains vagues.											
1001	89404866			LOUIS HAINEAULT											
2002		21	121	1963-9	1RR	9102	4,58000								
2002					5076	9000									
3001								7A	1	282	8000		8000	T/V	
4202				M MARIO COLONNELLO											
4602				8505 BONNIVET ST LEONARD HIP 2H3											
6620				Propriété sujette à la surtaxe sur terrains vagues.											

CODE	COMPTE	EMPLACEMENT - NOM, PROFESSION, RÉSIDENCE						CATEGORIE BÂTIMENT	SCOLAIRE		VALEUR EN DOLLARS			MUNICIPAL	REMARQUES
		DIV. CAD.	CADASTRE	SUBDIVISION	FRONT	PROFONDEUR	SUPERFICIE		TERR. P. C.	TERRAIN	BÂTISSE	TOTAL			
1001	87904900	8651	LOUIS HAINAULT					(02)							
2002		21 121	1959-7		3653	10881	3,90300								
2002					3661	10506									
3001								2A	1	281	6700	38300	45000	T R	
4201		M ELIOTHE JOSEPH						1F							
4601		8651 LOUIS HAINAULT													
4202		MME GILDA LOUIS-ELIOTHE						2F							
4602		8651 LOUIS HAINAULT													
1001	87904901	8691	LOUIS HAINAULT					(02)							
2002		21 121	1959-8		3651	10506	3,76600								
2002					3661	10131									
3001								2A	1	281	6,500 4,500	38,500 38,500	45,000 45,000	T R	CERT. EFF. 27/10/82 11/1/83 221
4201		M EUGENE JOSEPH						1F			6,500	38,500	45,000		
4601		8691 LOUIS HAINAULT													
4202		MME MARIE ROSE LEGNCE-JOSEPH						2F							
4602		8691 LOUIS HAINAULT													
1001	87904902	8631	LOUIS HAINAULT					(02)							
2002		21 121	1959-9		3651	10131	3,62900								
2002					3661	9755									
3001								2A	1	281	6400	41900	48300	T R	
4201		M MARCEL SYLVAIN						1F							
4601		8631 LOUIS HAINAULT													
4202		MME MARGUILLA LAMARRE SYLVAIN						2F							
4602		8631 LOUIS HAINAULT													
1001	87904903	8621	LOUIS HAINAULT					(02)							
2002		21 121	1959-10		3711	9755	3,53400								
2002					3690	9376									
3001								2A	1	281	6200	38900	45100	T R	
4201		M SERGE DUBOURG						1F							
4601		8621 LOUIS HAINAULT													
4202		MME LISE CLAIRE-DUBOURG						2F							
4602		8621 LOUIS HAINAULT													
1001	87904904	8611	LOUIS HAINAULT												
2002	A.27770	21 125	71-1		5000	2269	1,14400								
2002	A.2-C-83				5046	2288									
2002	A.102165														
	25-A-87														

CODE	COMPTE	EMPLACEMENT - NOM, PROFESSION, RESIDENCE						CATEGORIE BÂTIMENT	SCOLAIRE		VALEUR EN DOLLARS			MUNICIPAL	REMARQUES
		DIV. CAD.	CADASTRE	SUBDIVISION	FRONT	PROFONDEUR	SUPERFICIE		TERR. P. C.	TERRAIN	BÂTISSE	TOTAL			
2004 2004 2999	89904904	21	121	1959-11	5046 5174	6233 6212	3,58000 4,32400								
3001								2A							
4201 4601				CHARPENTIERS F D G LTEE 1120 RIDEAU DUVERNAV	47E 3T4	VERSO			2	281	7600	55000	62600		
1001	89904905			8601 LOUIS HAINAULT											
2002 2002 2004 2004 2999		21	125	71-2	5000	2288 2307 6212 6193	1,14900 3,10100 4,25000								
3001								2A	1	281	7500	59000	66500		
4201 4601				M MICODERIO LAROSA 8601 LOUIS HAINAULT	HIE 4C9										
4202 4602				MME MARIA TERESA SCALI-LAROSA 8601 LOUIS HAINAULT	HIE 4C9										
1001	89904906			8591 LOUIS HAINAULT											
2002 2002 2004 2004 2999		21	125	71-3	3500	2307 2320 6193 6179	81000 2,16500 2,97500								
3001								2A	1	281	5200	40200	45400		
4201 4601				M GIOVANNI TURTURRO 8591 LOUIS HAINAULT	HIE 4C9										
4202 4602				MME OLGA CORTESE TURTURRO 8591 LOUIS HAINAULT	HIE 4C9										
1001	89904907			8581 LOUIS HAINAULT											
2002 2002 2004 2004 2999		21	125	71-4	3500	2320 3934 6179 6270	86500 2,78100 3,64600								
3001								2A	1	291	6400	38800	45200		
4201 4601				M WILBERT NARCISSE 8581 LOUIS HAINAULT											

89404904

1FE1

4201 M. Antonio Jayranco

4601 8611 Louis Hainault HIE 409

2FE1

4202 Mme. Julia Maizette-Jayranco

CEPT.	OFF.
2/1/62	23/1/62

CODE	COMPTE	EMPLACEMENT - NOM, PROFESSION, RESIDENCE						CATEGORIE BÂTIMENT	SCOLAIRE		VALEUR EN DOLLARS			MUNICIPAL	REMARQUES
		DIV. CAD.	CADASTRE	SUBDIVISION	FRONT	PROFONDEUR	SUPERFICIE		TERR. P. C.	TERRAIN	BÂTISSSE	TOTAL			
4202 4602	89404907	MME LOURDES JOLY-NARCISSE 8581 LOUIS HAINAULT													
1001 2002 2002 3001	89404908	8600 EST LOUIS HAINAULT 21 125 39 3727 3031 10212 9975 3,617.00 3,488.25						2A 7A	1 2B1	6300 5500 6300	37600	43900	T R		
4201 4601		M LUIGI GRACEFFA 10851 BL L ARCHEVESQUE MTL NORD NIM 3A4													
1001 2002 2002 3001	89404909	8610 EST LOUIS HAINAULT 21 125 31 3488 3416 42.46 93.08 36.16 91.17 3,633.00 3,357.85						2A 7A	1 2B1	6300 5500 6300	37600	43900	T R		
4201 4601		M LUIGI GRACEFFA 10851 BL L ARCHEVESQUE MTL NORD NIM 3A4													
1001 2002 2004 2006 2006 2999 3001	89405200 R.107399 19-12-83	LOT 3E RUE RIV PRAIRIES 21 121 291 21 121 290 21 121 289 2750 2750 2620 2690 10000 10000 10000 2,75000 2,75000 2,83000 2,83000 8,32000						7A	2B1	8400					
4201 4601 6600 7001 7002 7003 7004		LA VILLE DE MONTREAL SERVICE DE LA GESTION IMMOBILIERE 275 RUE NOTRE DAME EST H2V 1C6 Propriété sujette à la surtaxe sur terrain vague 37E AVENUE AV PAUL DUFALT AV LEON RINGUET DEBUT DE OCTAVE PELLETIER													
1001 2002 2004 2999 3001	89408700	8290-92 AV OCTAVE PELLETIER 21 133 378 21 133 379 2800 2900 9000 9000 2,52000 2,61000 5,13000													

CERT.	EFF.	200
30/1/82	11/1/83	
CERT.	EFF.	235
16/9/83	11/1/83	

CERT.	EFF.	220
30/1/82	11/1/83	
CERT.	EFF.	235
16/9/83	11/1/83	

T/V
6400 EST 204-3

89404908

2FE1

4201 Mme Proasias Tambelou-Manchette

4601 8600 Louis HAINAULT

CERT.	EFF.
24-11-82	17-7-82

89404909

1FE1

4201 M. Constantine Benetti

4601 8610 Louis HAINAULT H1E4CB

CERT.	EFF.
15-12-82	29-9-82

89405200

CFN1

4201 Gérard Giguère Inc.

4601 3958 Bélanger est H1X 1B7

CERT.	EFF.
16-4-84	19-10-83

AES20

CODE	COMPTE	EMPLACEMENT - NOM, PROFESSION, RÉSIDENCE						CATEGORIE BÂTIMENT	SCOLAIRE		VALEUR EN DOLLARS			MUNICIPAL	REMARQUES	
		DIV. CAD.	CADASTRE	SUBDIVISION	FRONT	PROFONDEUR	SUPERFICIE		TERR. P. C.	TERRAIN	BÂTISSE	TOTAL				
4211 4611	89412000	LA VILLE DE MONTRÉAL SERVICE DES IMMEUBLES 275 NOTRE DAME E H2Y 1C6														
		ANNULÉ														
1001 2002 3001	89412100	LOT 3E RUE RIV PRAIRIES 21 137 1481 4700 8400 3,94800														
		ANNULÉ														
4201 4601	89412100	LA VILLE DE MONTRÉAL SERVICE DE LA GESTION IMMOBILIERE 275 NOTRE DAME E H2Y 1C6														
		ANNULÉ														
1001 2002 3001	89412200 A.97556 13-5-83	LOT 3E RUE RIV PRAIRIES 21 137 1481 4700 8400 3,94800														
		ANNULÉ														
4205 4605 6630	89412200	VILLE DE MONTRÉAL SERVICE DES IMMEUBLES 275 NOTRE DAME E H2Y 1C6 Propriété sujette à la surtaxe sur terrains vagues.														
		VERSO														
1001 2002 3001	89412300 A.97556 13-5-83	LOT 3E RUE RIV PRAIRIES 21 137 1481 4700 8400 3,94800														
		ANNULÉ														
4205 4605 6630	89412300	VILLE DE MONTRÉAL SERVICE DES IMMEUBLES 275 NOTRE DAME E H2Y 1C6 Propriété sujette à surtaxe sur terrain vague désaffecté.														
		VERSO														
1001 2002 3001	89412400 A.97556 13-6-83	LOT 3E RUE RIV PRAIRIES 21 137 1481 4700 8400 3,94800														
		ANNULÉ														
4201 4601 6630	89412400	LA VILLE DE MONTRÉAL SERVICE DE LA GESTION IMMOBILIERE 275 RUE NOTRE DAME EST H2Y 1C6 Propriété sujette à surtaxe sur terrain vague désaffecté.														
		VERSO														
7801 7802		10 EME AVENUE 10 EME AVENUE														
1001 2002 2004 2999 3001	89412500	LOT 3E RUE RIV PRAIRIES 21 140 116 2500 8000 2,00000 21 140 117 2500 8000 2,00000 4,00000														
		ANNULÉ														

89412300

CFN2

4201 Hous. & Cavaliere Inc.
4601 6565 Bl. Legier #109, Montreal-Nord
HIG 6H8

ANNULÉ

CERT.	SP.	
9/12/83	13/6/83	2/83

89412400

CFN2

4201 Hous. & Cavaliere Inc.
4601 6565 Bl. Legier #109, Montreal-Nord
HIG 6H8

ANNULÉ

CERT.	SP.	
9/12/83	13/6/83	2/83

89412200

CFN2

4201 Hous. & Cavaliere Inc.
4601 6565 Bl. Legier #109 Mtl Nord
HIG 6H8

ANNULÉ

CERT.	SP.	
9/12/83	13/6/83	

ANNULÉ

ANNULÉ

ANNULÉ

ANNULÉ

ANNULÉ

CODE	COMPTE	EMPLACEMENT - NOM, PROFESSION, RESIDENCE						CATEGORIE BÂTIMENT	SCOLAIRE		VALEUR EN DOLLARS			MUNICIPAL	REMARQUES	
		DIV. CAD.	CADASTRE	SUBDIVISION	FRONT	PROFONDEUR	SUPERFICIE		TERR. P. C.	TERRAIN	BÂTISSE	TOTAL				
4201 4601 6670	89912500	LA VILLE DE MONTREAL SERVICE DE LA GESTION IMMOBILIERE 275 RUE NOTRE DAME EST H2Y 1C6 VERSO <i>Propriété sujette à la surtaxe sur terrains vagues</i>						97								
1001	89912700	LOT 3E RUE RIV PRAIRIES														
2002		21 140	115		2500	8000					2,00000					
2004		21 140	114		2500	8000					2,00000					
2999											4,00000					
3001								7A 69		281	3400			3400	TUV ✓ E62-204-3	
4201 4601 6670		VILLE DE MONTREAL SERVICE DE LA GESTION IMMOBILIERE 275 NOTRE DAME E. H2Y 1C6 VERSO <i>Propriété sujette à la surtaxe sur terrains vagues</i>						97								
1001	89912900	LOT 3E RUE RIV PRAIRIES														
2002		21 140	113		2500	8000					2,00000					
3001								7A 69		281	1700			1700	TUV ✓ E62-204-3	
4201 4601 6670		LA VILLE DE MONTREAL SERVICE DE LA GESTION IMMOBILIERE 275 RUE NOTRE DAME EST H2Y 1C6 VERSO <i>Propriété sujette à la surtaxe sur terrains vagues.</i>						97								
1001	89913000	LOT 3E RUE RIV PRAIRIES														
2002		21 140	112		2450	8000					1,96000					
3001								7A 69		281	1700			1700	TUV ✓ E62-204-3	
4201 4601 6670		LA VILLE DE MONTREAL SERVICE DE LA GESTION IMMOBILIERE 275 RUE NOTRE DAME EST H2Y 1C6 VERSO <i>Propriété sujette à la surtaxe sur terrains vagues.</i>						97								
1001	89913100	LOT 3E RUE RIV PRAIRIES														
2002		21 140	118		2450	8000					1,96000					
2004		21 140	119		2500	8000					2,00000					
2999											3,96000					
3001								7A 69		281	3400			3400	TUV ✓ E62-204-3	
4201 4601 6670		VILLE DE MONTREAL 275 EST NOTRE DAME H2Y 1C6 VERSO <i>Propriété sujette à la surtaxe sur terrains vagues.</i>						97								
1001	89913300	LOT 3E RUE RIV PRAIRIES														
2002		21 140	121		2500	8000					2,00000					
2004		21 140	120		2500	8000					2,00000					
2999											4,00000					
3001								7A 69 7A		281	3400			3400	TUV ✓ E62-204-3	

CERT.	EXP.	220
2/11/82	22/11/82	

89412500

CFR2

4201 Haas + Cavaliere Inc.

4601 6565 Pl. Leger, Mt. Nord HIG 6H8

CERT.	EFF.	236
15/1/83	11/1/83	9/88

89413100

CFR2

4201 Haas + Cavaliere Inc.

4601 6565 Pl. Leger, Mt. Nord HIG 6H8

CERT.	EFF.	236
15/1/83	11/1/83	9/88

89412700

CFR2

4201 Haas + Cavaliere Inc.

4601 6565 Pl. Leger, Mt. Nord HIG 6H8

CERT.	EFF.	236
15/1/83	11/1/83	9/88

AEBDO

89412900

CFR2

4201 Haas + Cavaliere Inc.

4601 6565 Pl. Leger, Mt. Nord HIG 6H8

CERT.	EFF.	236
15/1/83	11/1/83	9/88

AEBDO

89413000

CFR2

4201 Haas + Cavaliere Inc.

4601 6565 Pl. Leger, Mt. Nord HIG 6H8

CERT.	EFF.	236
15/1/83	11/1/83	9/88

AEBDO

AEBDO

AEBDO

CODE	COMPTE	EMPLACEMENT - NOM, PROFESSION, RÉSIDENCE						CATEGORIE BÂTIMENT	SCOLAIRE		VALEUR EN DOLLARS				MUNICIPAL	REMARQUES
		DIV. CAD.	CADASTRE	SUBDIVISION	FRONT	PROFONDEUR	SUPERFICIE		TERR. P. C.	TERRAIN	BÂTISSE	TOTAL				
1001	89412512	Lot: Rue projetée 256														provient de 85694700 & 85694900 & 89415250 CERT. EFF. 9.1.84 3.11.83 270
2002		21	251		70.73	161.98										
2002						161.97										
3001								7A	2-B1	16,700		16,700	T VV			
4201		Haas & Cavalière Inc.						CF	2							
4601		6565 bl Léger Montréal-Nord H1G 6H8														
6620		Propriété sujette à la surtaxe sur terrain vague														
1001	89412524	Lot: Rue projetée 256													provient de 85694700 - 4900 & 85687200 - 7400 & 89415250 CERT. EFF. 9.1.84 3.11.83 270	
2002		21	252		70.73	161.97										
2002						161.96										
3001								7A	2-B1	16,700		16,700	T VV			
4201		Haas & Cavalière Inc.						CF	2							
4601		6565 bl Léger Montréal-Nord H1G 6H8														
6620		Propriété sujette à la surtaxe sur terrain vague														
1001	89412536	Lot: Rue projetée 256													provient de 85686900 - 7100 & 85687300 - 7400 & 89415250 CERT. EFF. 9.1.84 3.11.83 270	
2002		21	253		86.20	121.39										
2002						121.38										
3001								7A	2-B1	18,600		18,600	T VV			
4201		Haas & Cavalière Inc.						CF	2							
4601		6565 bl Léger Montréal-Nord H1G 6H8														
6620		Propriété sujette à la surtaxe sur terrain vague														
1001	89412548	Lot: Rue projetée 256													provient de 85686400 - 6600 & 85686900 - 7100 & 85687300 CERT. EFF. 9.1.84 3.11.83 270	
2002		21	254		IRR	121.38										
2002					75.76	101.35										
3001								7A	2-B1	16,200		16,200	T VV			
4201		Haas & Cavalière Inc.						CF	2							
4601		6565 bl Léger Montréal-Nord H1G 6H8														
6620		Propriété sujette à la surtaxe sur terrain vague														

CODE	COMPTE	EMPLACEMENT - NOM, PROFESSION, RÉSIDENCE						CATEGORIE BÂTIMENT	SCOLAIRE	VALEUR EN DOLLARS			MUNICIPAL	REMARQUES	
		DIV. CAD.	CADASTRE	SUBDIVISION	FRONT	PROFONDEUR	SUPERFICIE			TERRAIN	BÂTISSE	TOTAL			
4201 4601 6670	89413300	VILLE DE MONTREAL-SERVICE DE LA GESTION IMMOBILIERE 275 NOTRE DAME E H2Y 1C6 VERSO Propriété sujette à la surtaxe sur terrains vagues.						9F	1						
1001	89413500	LOT 3E RUE RIV PRAIRIES													
2002		21 140	122		2500	8000									
2004		21 140	123		2500	8000									
2999						1,00000									
3001								7A 6B		281	3400		3400	TUV E86-204-3	
4201 4601 6670		VILLE DE MONTREAL SERVICE DE LA GESTION IMMOBILIERE 275 NOTRE DAME E H2Y 1C6 VERSO Propriété sujette à la surtaxe sur terrains vagues.						9F	1						
1001	89413700	LOT 3E RUE RIV PRAIRIES													
2002		21 140	124		2450	8000									
2004		21 140	125		2500	8000									
2999						3,96000									
3001								7A 6B		281	3400		3400	TUV E86-204-3	
4201 4601 6670		VILLE DE MONTREAL SERVICE DE LA GESTION IMMOBILIERE 275 NOTRE DAME E H2Y 1C6 VERSO Propriété sujette à la surtaxe sur terrains vagues.						9F	1						
1001	89413900	LOT 3E RUE RIV PRAIRIES													
2002		21 140	127		2500	8000									
2004		21 140	126		2500	8000									
2999						3,00000									
3001								7A 6B		281	3400		3400	TUV E86-204-3	
4201 4601 6670		VILLE DE MONTREAL SERVICE DE LA GESTION IMMOBILIERE 275 NOTRE DAME E H2Y 1C6 VERSO Propriété sujette à la surtaxe sur terrains vagues.						9F	1						
1001	89414100	LOT 3E RUE RIV PRAIRIES													
2002		21 140	128		2500	8000									
3001								7A	1	281	1700		1700	TUV 1	
4204 4604 6670		M VINCENZO MACRI, JOURNALIER 3451 BELAER H2A 2A8 VERSO Propriété sujette à la surtaxe sur terrains vagues.						9F	8						
1001	89414200	LOT 3E RUE RIV PRAIRIES													
2002		21 140	129		2500	8000									
3001								7A	1	281	1700		1700	TUV 1	

89413300

CFN2

4201 Haas & Cavaliere, Inc.

4601 6565 Pl. Leger, Montreal-Mrd H1G 6H8

CERT.	EFF.	
15/83	11/83	236 9/8

89414100

CFN2

4201 Haas & Cavaliere, Inc.

4601 6565 Pl. Leger, Mtl-Mrd H1G 6H8

CERT.	EFF.	
15/83	11/83	

89413500

CFN2

4201 Haas & Cavaliere, Inc.

4601 6565 Pl. Leger, Montreal-Mrd H1G 6H8

CERT.	EFF.	
15/83	11/83	236 9/8

89413700

CFN2

4201 Haas & Cavaliere, Inc.

4601 6565 Pl. Leger, Mtl-Mrd H1G 6H8

CERT.	EFF.	
15/83	11/83	236 9/8

89413900

CFN2

4201 Haas & Cavaliere, Inc.

4601 6565 Pl. Leger, Mtl-Mrd H1G 6H8

CERT.	EFF.	
15/83	11/83	236 9/8

CODE	COMPTE	EMPLACEMENT - NOM, PROFESSION, RÉSIDENCE					CATEGORIE BÂTIMENT	SCOLAIRE	VALEUR EN DOLLARS			MUNICIPAL	REMARQUES	
		DIV. CAD.	CADASTRE	SUBDIVISION	FRONT	PROFONDEUR			SUPERFICIE	TERR. P. C.	TERRAIN			BÂTISSE
4204 4604 6620	89414200	VINCENTO MACRI, JOURNALIER 3451 BELAIR N24 2AB VERSO					7F							
		Propriété sujette à la surtaxe sur terrains vagues.												
1001	89414300	LOT 3E RUE RIV PRAIRIES												
2002		21 140	131	25.00	2500	52.60	8000	1264.00	2,000.00					
2004		21 140	130	25.00	2450	52.60	8000	1237.00	1,945.00					
2999								2503.00	3,945.00					
3001										2500		2500		
4204 4604 6620		MR ANTONIO ZAFITELLI, MERCHANT 11035 GINGRAS MONTREAL MORD H1W 5K3 VERSO					1A	60						
		Propriété sujette à la surtaxe sur terrains vagues.												
1001	89414500	LOT 3E RUE RIV PRAIRIES												
2002		21 140	132	25.00	2500	52.60	8000	1264.00	2,000.00					
2004		21 140	133	25.00	2500	52.60	8000	1264.00	2,000.00					
2999								2508.00	4,000.00					
3001										2500		2500		
4201 4601 6620		VILLE DE MONTREAL SERVICE DE LA GESTION IMMOBILIERE 275 NOTRE DAME E H2Y 1C6 VERSO					5F							
		Propriété sujette à la surtaxe sur terrains vagues.												
1001	89414700	LOT 3E RUE RIV PRAIRIES												
2002		21 140	134	25.00	2500	52.60	8000	1264.00	2,000.00					
2004		21 140	135	25.00	2500	52.60	8000	1264.00	2,000.00					
2999								2578.00	4,000.00					
3001										2500		2500		
4201 4601 6620		VILLE DE MONTREAL SERVICE DE LA GESTION IMMOBILIERE 275 NOTRE DAME E H2Y 1C6 VERSO					5F							
		Propriété sujette à la surtaxe sur terrains vagues.												
1001	89414900 A 97556 13-6-83	LOT 3E RUE RIV PRAIRIES												
2002		21 140	137	2500	8000			2,000.00						
2004		21 140	135	2450	8000			1,960.00						
2999								3,960.00						
3001										3600		3600		
4211 4611 6620		LA VILLE DE MONTREAL SERVICE DES IMMEUBLES 275 NOTRE DAME E H2Y 1C6 VERSO					5F							
		Propriété sujette à la surtaxe sur terrain vague servan												
1001	89415100	LOT 3E RUE RIV PRAIRIES												

89414200

CFN2

4201 Haas + Cavaliers Inc.

4601 6565 Pl. Roger, Mtl-Nord HIG 6H8

CERT.	EFF.
15/3/83	11/1/83

89414300

CFN2

4201 Haas + Cavaliers Inc.

4601 6565 Pl. Roger, Mtl-Nord HIG 6H8

CERT.	EFF.	236
15/3/83	11/1/83	9/8

89414500

CFN2

4201 Haas + Cavaliers Inc.

4601 6565 Pl. Roger, Mtl-Nord HIG 6H8

CERT.	EFF.	236
15/3/83	11/1/83	9/8

89414700

CFN2

4201 Haas + Cavaliers Inc.

4601 6565 Pl. Roger, Mtl-Nord HIG 6H8

CERT.	EFF.	236
15/3/83	11/1/83	9/8

89414900

CFN2

4201 Haas + Cavaliers Inc.

4601 6565 Pl. Roger #109, Montreal-Nord
HIG 6H8

CERT.	EFF.	236
9/12/83	12/6/83	2/10

CODE	COMPTE	EMPLACEMENT - NOM, PROFESSION, RÉSIDENCE					CATEGORIE BÂTIMENT	SCOLAIRE		VALEUR EN DOLLARS			MUNICIPAL	REMARQUES		
		DIV. CAD.	CADASTRE	SUBDIVISION	FRONT	PROFONDEUR		SUPERFICIE	TERR. P. C.	TERRAIN	BÂTISSE	TOTAL				
2002	89415100 A. 97556 13-6-83	21	140	138	2500	8000	2,00000									
3001																
4211		LA VILLE DE MONTRÉAL SERVICE DES IMMEUBLES VERSO														
4611		275 NOTRE DAME E H2Y 1C6														
6620		Propriété sujette à surtaxe sur terrain vague desservi														
1001	89415200 A. 97556 13-6-83															
2002		21	140	139	2500	8000	2,00000									
3001																
4211		LA VILLE DE MONTRÉAL SERVICE DES IMMEUBLES VERSO														
4611		275 NOTRE DAME E H2Y 1C6														
6620		Propriété sujette à surtaxe sur terrain vague desservi														
	89415250 voir page 366A															
1001	89415300 A. 97556 13-6-83															
2002		21	140	141	2500	8000	2,00000									
2004		21	140	140	2500	8000	2,00000									
2999							4,00000									
3001																
4211		LA VILLE DE MONTRÉAL SERVICE DES IMMEUBLES VERSO														
4611		275 NOTRE DAME E H2Y 1C6														
6620		Propriété sujette à surtaxe sur terrain vague desservi														
1001	89417100															
2002		21	145	168	2540	8400	2,17100									
2004		21	145	167	2630	8400	2,18400									
2999					2500	8400	4,35500									
3001																
4204		MR JOSEPH BROUDO, SALESMAN														
5701		ATY DISCOUNT BANK OVERSEAS S.A.														
5702		VIA CANOVA 1 6900 LUSANO SWITZERLAND														
6620		Propriété sujette à la surtaxe sur terrains vagues														
1001	89417300															
2002		21	150	304	2600	8400	2,18400									
2004		21	150	305	1960	8400	1,64200									
2004					1950											
2006		21	145	166	640	8400	54200									
2006					650											
2999							4,36800									
3001																

89415100

CFN2

4201 Hara & Co. Ltd.

4601 6565 Pl. Gagné # 109, Montreal-Dund
HIG 648

CERT.	ISS.
91283/13683	261

89415200

CFN2

4201 Hara & Co. Ltd.

4601 6565 Pl. Gagné # 109, Montreal-Dund
HIG 648

CERT.	ISS.
91283/13683	261

89415300

CFN2

4201 Hara & Co. Ltd.

4601 6565 Pl. Gagné # 109, Montreal-Dund
HIG 648

CERT.	ISS.
91283/13683	261

CODE	COMPTE	EMPLACEMENT - NOM, PROFESSION, RÉSIDENCE						CATEGORIE BÂTIMENT	SCOLAIRE		VALEUR EN DOLLARS			MUNICIPAL	REMARQUES	
		DIV. CAD.	CADASTRE	SUBDIVISION	FRONT	PROFONDEUR	SUPERFICIE		TERR. P. C.	TERRAIN	BÂTISSE	TOTAL				
1001	89415250	LOT BL PERRAS														
2002		21	137	P1462	260.26	29.53	7 923.00									
2062					280.00	188										
2064		21	137	P1480	65.00	356.54	23 536.00									
2006		21	137	P1492	134.10	50.00	6 705.00									
2008		21	140	P9	127.51	38.13	4 513.00									
2010		21	140	P7	56.00	118.13	7 273.00									
2999							49 959.00									
							11 786.00									
3001								7A		23600		23600				
									2B1	50 000		50 000	T	VV		
4201		Haas & Cavalière Inc.														
4601		6565 bl. Léger S. 109 Montréal-Nord H1G 6H8														
6620		Propriété sujette à la surtaxe sur terrains vagues														

CH. 13	EFF. 13/12/83	267
--------	---------------	-----

Prov. 89428890

CH. 13	EFF. 13/12/83	270
--------	---------------	-----

 subd. pte au
 #89412812-2536
 89429447-9954

CODE	COMPTE	EMPLACEMENT - NOM, PROFESSION, RESIDENCE					CATEGORIE BÂTIMENT	SCOLAIRE		VALEUR EN DOLLARS			MUNICIPAL	REMARQUES
		DIV. CAD.	CADASTRE	SUBDIVISION	FRONT	PROFONDEUR		SUPERFICIE	TERR. P. C.	TERRAIN	BÂTISSÉ	TOTAL		
4207	89917300	MR JOSEPH BROUDO, SALESMAN												
5701		ATT DISCOUNT BANK OVERSEAS S.A.												
5702		VIA CAROVA 1 4900 LUGANO SWITZERLAND												
6620		Propriété sujette à la surtaxe sur terrains vagues.												
1001	89917500	LOT 3E RUE RIV PRAIRIES												
2002		21 150 285			1960	8400					1,63800			
2002					1940									
2004		21 145 145			540	8400					46200			
2006		21 145 146			2500	8400					2,10000			
2008		21 145 147			2840	8400					2,36800			
2008					2800									
2010		21 150 284			2500	8400					2,10000			
2999											8,66800			
3001								6B	2B1	7800		7800	EDA	205-3
4211		LA VILLE DE MONTRÉAL-SERVICE DES IMMEUBLES												
4611		275 NOTRE DAME E H2V 106												
1001	89917900	LOT 3E RUE RIV PRAIRIES												
2002		21 145 144			2801	8400					2,32200			
2002					2730									
2004		21 145 143			2500	8400					2,10000			
2999											5,92200			
3001								7A	1 2B1	3800		3800	T/V	1
4205		M GIUSEPPE GUGLIELMO, MECANICIEN												
4605		12263 ALLARD MONTREAL NORD H1E 385 13161 <i>Alfred Robit, H1E 389</i>												
4206		M NICHELE PIETRACUPA, PRESSEUR												
4606		2158 CHAMPDRE H1Z 1E9												
6620		Propriété sujette à la surtaxe sur terrains vagues.												
1001	89918100	LOT 3E RUE RIV PRAIRIES												
2002		21 150 282			2500	8400					2,10000			
2004		21 150 283			1940	8400					1,61700			
2004					1910									
2006		21 145 142			560	8400					48300			
2006					590									
2999											4,20000			
3001								7A	1 2B1	3600		3600	T/V	1
4205		M GIUSEPPE GUGLIELMO, MECANICIEN												
4605		12263 ALLARD MONTREAL NORD H1E 385 13161 <i>Alfred Robit, H1E 389</i>												
4206		M NICHELE PIETRACUPA, PRESSEUR												
4606		2158 CHAMPDRE H1Z 1E9												
6620		Propriété sujette à la surtaxe sur terrains vagues.												
7001		11 ENE AVENUE												

SERVICE D'ÉVALUATION

CODE	COMPTE	EMPLACEMENT - NOM, PROFESSION, RÉSIDENCE						CATEGORIE BÂTIMENT	SCOLAIRE		VALEUR EN DOLLARS			MUNICIPAL	REMARQUES
		DIV. CAD.	CADASTRE	SUBDIVISION	FRONT	PROFONDEUR	SUPERFICIE		TERR. P. C.	TERRAIN	BÂTISSÉ	TOTAL			
1001	89918300	LOT 3E RUE RIV PRAIRIES													
2002		21 150	359		2500	8500						2,12500			
2004		21 150	358		2500	8500						2,12500			
2999												4,25000			
3001								7A	1 281		3600		3600	TW 1	
4201		MR PEPO UZSINAY						1A							
4601		19 BIALIK AV RAMAT HASHARON TEL AVIV ISRAEL													
4202		MRS PEPO UZSINAY (SULTANA DINAR)						2A							
4602		19 BIALIK AV RAMAT HASHARON TEL AVIV ISRAEL													
4400		Propriété sujette à la surtaxe sur terrains vagues.													
1001	89918500	LOT 3E RUE RIV PRAIRIES													
2002		21 150	356		2500	8500						2,12500			
2004		21 150	357		2500	8500						2,12500			
2999												4,25000			
3001								7A	1 281		3600		3600	TW 1	
4201		MR PEPO UZSINAY						1A							
4601		19 BIALIK AV RAMAT HASHARON TEL AVIV ISRAEL													
4202		MRS PEPO UZSINAY (SULTANA DINAR)						2A							
4602		19 BIALIK AV RAMAT HASHARON TEL AVIV ISRAEL													
4400		Propriété sujette à la surtaxe sur terrains vagues.													
1001	89918700	LOT 3E RUE RIV PRAIRIES													
2002		21 150	354		2500	8500						2,12500			
2004		21 150	355		2500	8500						2,12500			
2999												4,25000			
3001								7A	1 281		3600		3600	TW 1	
4201		MR PEPO UZSINAY						1A							
4601		19 BIALIK AV RAMAT HASHARON TEL AVIV ISRAEL													
4202		MRS PEPO UZSINAY (SULTANA DINAR)						2A							
4602		19 BIALIK AV RAMAT HASHARON TEL AVIV ISRAEL													
4400		Propriété sujette à la surtaxe sur terrains vagues.													
1001	89918900	LOT 3E RUE RIV PRAIRIES													
2002		21 153	59		5020	2000						4,01600			
3001								7A	1 281		3900		3900	TW 1	
4204		MR DEMETIUS KORITSIDES						1A							
4604		8355 BIRNAR #4 H3W 2V2													
4400		Propriété sujette à la surtaxe sur terrains vagues.													
1001	89919000	LOT 3E RUE RIV PRAIRIES													
2002		21 153	60		5000	8000						4,00000			

CODE	COMPTE	EMPLACEMENT - NOM, PROFESSION, RESIDENCE						CATEGORIE BÂTIMENT	SCOLAIRE		VALEUR EN DOLLARS			MUNICIPAL	REMARQUES	
		DIV. CAD.	CADASTRE	SUBDIVISION	FRONT	PROFONDEUR	SUPERFICIE		TERR. P. C.	TERRAIN	BÂTISSE	TOTAL				
3001	89419000							7A	1	281	3400		3400	TVV	1	
4213		MR GIUSEPPE DI STEFANO														
4613		2285 FLEURY E H26 BK7														
6670		Propriété sujette à la surtaxe sur terrains vagues.														
1001	89419100															
2002		LOT 3E RUE RIV PRAIRIES														
3001		21	153	81	5600	8000	9,48000									
4204		MRS E KEFALOPOULOS														
4604		2730 DARLING HIR 2X5														
6391		RESERVE AUX FINS DE PARC POUR 2 ANS EFF 12-12-77														
6670		Propriété sujette à la surtaxe sur terrains vagues.														
7001		10 EME AVENUE														
1001	89419200															
2002		LOT 3E RUE RIV PRAIRIES														
3001		21	153	84	IRR	10900	9,95600									
4204		MR JOHN KANAVAROS, TAXI DRIVER														
4604		2906 WEST 66 AVENUE VANCOUVER B D C V6R 1K3														
6670		Propriété sujette à la surtaxe sur terrains vagues.														
1001	89419300															
2002		LOT 3E RUE RIV PRAIRIES														
3001		21	153	85	4500	10900	9,90500									
4205		LA VILLE DE MONTRÉAL														
4605		275 NOTRE DAME E														
1001	89419400															
2002		LOT 3E RUE RIV PRAIRIES														
3001		21	153	86	IRR	10900	9,95600									
4204		M COSTAS KANAVACOS														
4604		5178 CLAYMANALD AV H3X 2S9														
6670		Propriété sujette à la surtaxe sur terrains vagues.														
1001	89419500															
2002		LOT 3E RUE RIV PRAIRIES														
3001		21	153	86	IRR	10900	9,95600									
4204		M COSTAS KANAVACOS														
4604		5178 CLAYMANALD AV H3X 2S9														
6670		Propriété sujette à la surtaxe sur terrains vagues.														

CODE	COMPTE	EMPLACEMENT - NOM, PROFESSION, RÉSIDENCE					SUPERFICIE	CATEGORIE BÂTIMENT	SCOLAIRE		VALEUR EN DOLLARS			MUNICIPAL	REMARQUES	
		DIV. CAD.	CADASTRE	SUBDIVISION	FRONT	PROFONDEUR			TERR. P. C.	TERRAIN	BÂTISSE	TOTAL				
2002	89419500	21	153	63	5600	8000	4,48000									
3001								7A	1	281	4500		4500	TVV	1	
4204		MME STANSTIOS PAPA CONSTANTINOS														
4604		11915 DES ENCLAVES H3W 281														
6301		RESERVE AUX FINS DE PARC POUR 2 ANS EFF 12-12-77 12-12-89														
6650		Propriété sujette à la surtaxe sur terrains vagues.														
1001	89419600	LOT 30 RUE RIV PRAIRIES														
2002		21	153	64	5000	8000	4,00000									
3001								7A	1	281	4000		4000	TVV	1	
4204		MR PANAYOTIC DROUZOS														
4604		730 BIE AV CHOMEDEY LAVAL H7W 3M4														
6301		RESERVE AUX FINS DE PARC POUR 2 ANS EFF 12-12-77														
6650		Propriété sujette à la surtaxe sur terrains vagues.														
1001	89419700	LOT 30 RUE RIV PRAIRIES														
2002		21	153	65	5020	8000	4,01200									
3001								6B		281	4500		4500	ESB	204-3	
4201		LA VILLE DE MONTRÉAL SERVICE DE LA GESTION IMMOBILIERE														
4601		275 RUE NOTRE DAME EST H2Y 1C6														
7001		CAD. P159														
7002		CAD. P159														
7003		6EME AVENUE														
1001	89421300	12421-25 SE AVENUE RIV PRAIRIES														
2002		21	160	273	2500	8500	2,12500									
2004		21	160	274	2500	8500	2,12500									
2006		21	160	275	3000	8500	2,55000									
2999							4,80000									
3001								2C	1	281	13600	16100	31700	T R	1	
4204		SUCCESSION ROSAIRE CHAMPAGNE														
5701		ATT MME URSULE CHAMPAGNE														
5702		12421 SE AVENUE RIV PRAIRIES MONTRÉAL H1E 3A5														
7001		5 EME AVENUE														
7002		CAD. P161														
7003		9 EME AVENUE														
1001	89422100	LOT 30 RUE RIV PRAIRIES														

CODE	COMPTE	EMPLACEMENT - NOM, PROFESSION, RÉSIDENCE						CATEGORIE BÂTIMENT	SCOLAIRE		VALEUR EN DOLLARS			MUNICIPAL	REMARQUES	
		RIV. CAD.	CADASTRE	SUBDIVISION	FRONT	PROFONDEUR	SUPERFICIE		TERR.	TERR. P. C.	TERRAIN	BÂTISSE	TOTAL			
2002 2009 2797	89422100	21 162	133		2600	8000	2,00000									
		21 162	134		2600	8000	2,06000									
							4,16000									
3001								7A	1	2B1	3600		3600	TVA	1	
4204 4604		MR JOSEPH IASENZA, PLASTERER 7695 SAGARD H2E 2Y1						1A	1							
6001		RESERVE POUR FINS DE PARC EFF 18-03-82 Propriété sujette à la surtaxe sur terrains vagues.														
1001	89422300	LOT 3E RUE RIV PRAIRIES														
2002		21 162	P135		IRF	IRF	23500									
3001								7A	1	2B1	200		200	TVA	1	
4204 4604		M. IOLANDO IASENZA 8021 BORDEAUX H2E 2N4						1F	1							
		Propriété sujette à la surtaxe sur terrains vagues.														
1001	89422500	LOT 3E RUE RIV PRAIRIES														
2002		21 162	137		2500	8000	2,00000									
2004		21 162	136		2500	8000	2,00000									
2006		21 162	P135		1035	IRF	1,04500									
2008					2600	8000										
2008		21 162	P142		1770	8000	1,95000									
2010					2500	IRF										
2999		21 162	138		2500	8000	2,00000									
							9,77500									
3001								6B		2B1	1		1	204	204-1	
4204 4604		PROVINCE DE QUEBEC MRS DE LA VOIRIE 255 BL CREMAZIE E #800 H2H 1L5						1F	1							
1001	89422700	LOT 3E RUE RIV PRAIRIES														
2002		21 162	139		2500	8000	2,00400									
2002					2510											
3001								6B		2B1	2100		2100	204	204-1	
4204 4604		PROVINCE DE QUEBEC MRS DE LA VOIRIE 255 BL CREMAZIE E #800 H2H 1L5						1F	1							
1001	89422800	LOT 3E RUE RIV PRAIRIES														
2002		21 162	140		2510	8000	2,01200									
2002					2520											
3001								6B		2B1	2100		2100	204	204-1	

SERVICE D'ÉVALUATION

CODE	COMFYE	EMPLACEMENT - NOM, PROFESSION, RESIDENCE						CATEGORIE BATIMENT	SCOLAIRE		VALEUR EN DOLLARS			MUNICIPAL	REMARQUES
		DIV. CAD.	CADASTRE	SUBDIVISION	FRONT	PROFONDEUR	SUPERFICIE		TERR. P. C.	TERRAIN	BATISSE	TOTAL			
4204 4604	89922800	PROVINCE DE QUEBEC MINS DE LA VOIRIE 255 BL CREMAZIE E 8000 M2M ILS						68	1						
1001	89922900	LOT 3E RUE RIV PRAIRIES													
2002		21 162	141	2500	8000	2,00000									
3001								68	281	2100			2100	E34	204-1
4204 4604		PROVINCE DE QUEBEC MINS DE LA VOIRIE 255 BL CREMAZIE E 8000 M2M ILS													
1001	89923000	LOT 3E RUE RIV PRAIRIES													
2002		21 162	P142	ERR	ERR	5000									
3001								68	281	100			100	E09	204-1
4211 4611		PROVINCE DE QUEBEC MINS DE LA VOIRIE 255 BL CREMAZIE E 8000 M2M ILS													
1001	89923100	LOT 3E RUE RIV PRAIRIES													
2002		21 162	143	2500	8000	2,00000									
3001								68	281	2100			2100	E34	204-1
4201 4601		PROVINCE DE QUEBEC MINS DE LA VOIRIE 255 BL CREMAZIE E 8000 M2M ILS													
1001	89923110	LOT 3E RUE RIV PRAIRIES													
2002		21 162	P144	2230	8000	1,66000									
2002				1920											
3001								68	281	1700			1700	E09	204-1
4201 4601		PROVINCE DE QUEBEC MINS DE LA VOIRIE 255 BL CREMAZIE E 8000 M2M ILS													
1001	89923200	LOT 3E RUE RIV PRAIRIES													
2002		21 162	P144	680	8000	42000									
2002				ERR											
3001								7A	1 281	400			400	Y14	1

SERVICE D'ÉVALUATION

CODE	COMPTE	EMPLACEMENT - NOM, PROFESSION, RESIDENCE						CATEGORIE BÂTIMENT	SCOLAIRE		VALEUR EN DOLLARS			MUNICIPAL	REMARQUES
		DIV. CAD.	CADASTRE	SUBDIVISION	FRONT	PROFONDEUR	SUPERFICIE		TERR. P. C.	TERRAIN	BÂTISSE	TOTAL			
4204 4604	89423200	MR DOMENCIO ARGENTO						2A							
4211 4611		212 CALAIS DR BAIE D'URFE H9K 2L5						2F							
4301		RESERVE POUR FINS DE PARC EFF 19-03-82													
4620		Propriété sujette à la surtaxe sur terrains vagues.													
1001	89423300	LOT 3E RUE RIV PRAIRIES													
2002		21 162 145			2600	8000									
2004		21 162 146			2600										
2999															
3001								7A	1	201	3600		3600	T/V	1
4204 4604		MR ANTONIO DI GENNARO						1F							
4301		25 SAUCE E 203 H31 167 4414 av Joseph Milot, H3M 2H8													
4620		RESERVE POUR FINS DE PARC EFF 22-03-82													
4620		Propriété sujette à la surtaxe sur terrains vagues.													
1001	89423500	LOT 3E RUE RIV PRAIRIES													
2002	A101494	21 162 154			2600	8000									
2004	3-8-83	21 162 P155			2600	8000									
2004					2450	IRR									
2999															
3001								7A	1	287	3500		3500	T/V	1
4204 4604		MRS M KATERJIS (VICTORIA MATELIA)						7A							
5701 5702		371 FOSTER RD TERKSBURY MASS U S A													
5701 5702		ATTN AVTGIS													
5701 5702		P O BOX 24 LORELL MASS 01853 U S A													
4301		RESERVE POUR FINS DE PARC EFF 13-05-82													
4620		Propriété sujette à la surtaxe sur terrains vagues.													
1001	89423610	LOT 3E RUE RIV PRAIRIES													
2002		21 162 P155			IRR	3766									
2002					150	3760									
3001								4B		281	20		20	EDN	204-1
4201 4601		PROVINCE DE QUEBEC MINS DE LA VOIRIE						9F							
4201 4601		255 BL CREMAZIE E 8000 H2H 1L5													
1001	89423700	LOT 3E RUE RIV PRAIRIES													
2002		21 162 P156			170	9290									
2002						4299									

89423520

IFI1

4201 M. André Tessier

4401 10385 Christophe Colomb H2C 201

CER	PT
1/9/83	4/8/83

SERVICE D'ÉVALUATION

CCDE	COMPTE	EMPLACEMENT - NOM, PROFESSION, RÉSIDENCE						C	M	C	C	C	C	C	C	C	REMARQUES
		DIV. CAD.	CADASTRE	SUBDIVISION	FRONT	PROFONDEUR	SUPERFICIE										
3001	89423700																
4204																	
4604																	
6301																	
6600																	
1001	89423710																
2002																	
2002																	
3001																	
4201																	
4601																	
1001	89423800																
2002																	
3001																	
4201																	
4601																	
1001	89423900																
2002																	
2004																	
2999																	
3001																	
4201																	
4601																	
1001	89424200																
2002																	
2002																	
2004																	
2999																	
3001																	
4201																	
4601																	

CODE	COMPTÉ	EMPLACEMENT - NOM, PROFESSION, RÉSIDENCE						CATEGORIE BÂTIMENT	SCOLAIRE		VALEUR EN DOLLARS			MUNICIPAL	REMARQUES	
		DIV. CAD.	CADASTRE	SUBDIVISION	FRONT	PROFONDEUR	SUPERFICIE		TERR. P. C.	TERRAIN	BÂTISSÉ	TOTAL				
1001	89924400	LOT 3E RUE RIV PRAIRIES														
2002		21 162	163		2500	8000	2,00000									
3001								6B	2B1	2100			2100	ED4	204-1	
4201		PROVINCE DE QUEBEC MINS DE LA VOIRIE														
4601		255 BL CREMAZIE E #800 H2M 1L5														
1001	89924500	LOT 3E RUE RIV PRAIRIES														
2002		21 162	164		2500	8000	2,00000									
2004		21 162	165		2600	8000	2,09000									
2999							4,08000									
3001								6B	2B1	4200			4200	ED4	204-1	
4201		PROVINCE DE QUEBEC MINS DE LA VOIRIE														
4601		255 BL CREMAZIE E #800 H2M 1L5														
1001	89924610	LOT 3E RUE RIV PRAIRIES														
2002		21 162	P166		420	8000	24300									
2002					150	IRR										
3001								6B	2B1	300			300	ED4	204-1	
4201		PROVINCE DE QUEBEC MINS DE LA VOIRIE														
4601		255 BL CREMAZIE E #800 H2M 1L5														
1001	89924700	LOT 3E RUE RIV PRAIRIES														
2002		21 162	P166		2100	8000	1,83700									
2002					2450	IRR										
2004		21 162	167		2600	8000	2,00000									
2999							3,91700									
3001								7A	1 2B1	3400			3400	TV4	1	
4201		M DECID DE COTIS, SOUDEUR														
4601		12376 4E AVENUE RIV PRAIRIES H1E/301														
6301		RESERVE POUR FINS DE PARC EFF 16-03-82														
		Propriété sujette à la surtaxe sur terrains vagues.														
1001	89924900	LOT 3E RUE RIV PRAIRIES														
2002		21 162	175		2400	8000	2,08000									
2004		21 162	P176		2190	8000	2,75200									
2999							3,83200									
3001								7A	1 2B1	3300			3300	TV4	1	

ANNULÉ

CERT.	EFF.	DATE
21.10.83	30.9.83	270

 porte à
 15126400+6600

CODE	COMPTE	EMPLACEMENT - NOM, PROFESSION, RESIDENCE						CATEGORIE BÂTIMENT	SCOLAIRE		VALEUR EN DOLLARS			MUNICIPAL	REMARQUES	
		DIV. CAD.	CADASTRE	SUBDIVISION	FRONT	PROFONDEUR	SUPERFICIE		TERR. P. C.	TERRAIN	BÂTISSE	TOTAL				
4204 4604 6301 6620	89424900	ALLE IMACOLATA MALOZZI 10474 BL PLAZA MONTREAL NORD H1H 4L9 RESERVE POUR FINS DE PARC EFF 16-03-82 Propriété sujette à la surtaxe sur terrains vagues.						3F	2							
1001 2002 3001	89425010	LOT 3E RUE RIV PRAIRIES 21 162 175 410 8000 32800								68	281	300		300	E04	204-1
4201 4601		PROVINCE DE QUEBEC MINS DE LA VOIRIE 255 BL CREMAZIE E 8800 H2K 1L5						FF	1							
1001 2002 3001	89425100	LOT 3E RUE RIV PRAIRIES 21 162 177 2600 8000 2,08000								68	281	2200		2200	E04	204-1
4201 4601		PROVINCE DE QUEBEC MINS DE LA VOIRIE 255 BL CREMAZIE E 8800 H2K 1L5						FF	1							
1001 2002 2004 2999 3001	89425200	LOT 3E RUE RIV PRAIRIES 21 162 178 2500 8000 2,00000 21 162 179 2500 8000 2,00000 9,00000								68	281	4100		4100	E04	204-1
4203 4603		PROVINCE DE QUEBEC MINS DE LA VOIRIE 255 BL CREMAZIE E 8800 H2M 1L5						FF	1							
1001 2002 2002 2004 2999 3001	89425400	LOT 3E RUE RIV PRAIRIES 21 162 181 2560 6000 2,05200 2570 21 162 180 2500 6000 2,00000 9,05200								68	281	4200		4200	E04	204-1
4203 4603		PROVINCE DE QUEBEC MINS DE LA VOIRIE 255 BL CREMAZIE E 8800 H2M 1L5						FF	1							
1001 2002 2002	89425600	LOT 3E RUE RIV PRAIRIES 21 162 182 2570 8000 2,04000 2580														

ANNULÉ

SERVICE D'ÉVALUATION

CODE	COMPTE	EMPLACEMENT - NOM, PROFESSION, RESIDENCE						CATEGORIE BÂTIMENT	SCOLAIRE		VALEUR EN DOLLARS			MUNICIPAL	REMARQUES
		CV. CAD.	CADASTRE	SUBDIVISION	FRONT	PROFONDEUR	SUPERFICIE		TERR. P. C.	TERRAIN	BÂTISSE	TOTAL			
2004 2999	89425600	21 162	183		2500	8000	2,00000 4,06000								
3001								68	281	4200		4200	E09	204-1	
4201 4601		PROVINCE DE QUEBEC MINS DE LA VOIRIE 255 BL CREMAZIE E 8800 H2R 1LS						99	1						
1001	89425800	LOT 3E RUE RIV PRAIRIES													
2002		21 162	184		2500	8000	2,00000								
3001								68	281	2100		2100	E09	204-1	
4203 4603		PROVINCE DE QUEBEC MINS DE LA VOIRIE 255 BL CREMAZIE E 8800 H2R 1LS						99	1						
1001	89425900	LOT 3E RUE RIV PRAIRIES													
2002		21 162	185		2500	8000	2,00000								
2004 2999		21 162	186		2600	8000	2,08000 4,08000								
3001								68	281	4200		4200	E09	204-1	
4201 4601		PROVINCE DE QUEBEC MINS DE LA VOIRIE 255 BL CREMAZIE E 8800 H2R 1LS						99	1						
1001	89426010	LOT 3E RUE RIV PRAIRIES													
2002		21 162	187		2100	8000	32600								
3001								68	281	300		300	E09	204-1	
4201 4601		PROVINCE DE QUEBEC MINS DE LA VOIRIE 255 BL CREMAZIE E 8800 H2R 1LS						99	1						
1001	89426100	LOT 3E RUE RIV PRAIRIES													
2002		21 162	187		2100	8000	1,75400								
2004 2999		21 162	188		2600	8000	2,08000 3,93400								
3001								74	1 281	3300		3300	T 4	1 85786900	
4204 4604		M ANTONIO MARANO 101 SHOREHAM DR DOWSVIEW ONT						99	1						
6301		RESERVE POUR FINS DE PARC EFF 25-03-82													

ANNULÉ

ANNULÉ

ANNULÉ

CERT.	EFF.	220
19/10/82 / 1/1/23		
Porte au 1		
85786500		
1 85786900		

SERVICE D'ÉVALUATION

CODE	COMPTE	EMPLACEMENT - NOM, PROFESSION, RÉSIDENCE						CATEGORIE BÂTIMENT	SCOLAIRE		VALEUR EN DOLLARS			MUNICIPAL	REMARQUES	
		DIV. CAD.	CADASTRE	SUBDIVISION	FRONT	PROFONDEUR	SUPERFICIE		TERR. P. C.	TERRAIN	BÂTISSE	TOTAL				
1001	89426300	LOT 3E RUE RIV PRAIRIES														
2002		21 162	196		2600	8000										
2004		21 162	P197		2200	8000										
2005					2220	7790										
2999																
3001									7A	1	281	3300		3300	700 1	
4204		MR GERARDO PIROLI														
4204		7063 AUBERT ST LEONARD H15 286														
4207		MR LUCIO PIROLI														
6301		RESERVE POUR FINS DE PARC EFF 16-03-82														
6420		Propriété sujette à la surtaxe sur terrains vagues.														
1001	89426410	LOT 3E RUE RIV PRAIRIES														
2002		21 162	P197		400	7790										
2002					360	8000										
3001									6B		281	300		300	600 204-1	
4201		PROVINCE DE QUEBEC MINS DE LA VOIRIE														
4601		255 BL CREMAZIE E 8000 H2M 1LS														
1001	89426500	LOT 3E RUE RIV PRAIRIES														
2002		21 162	198		2600	8000										
3001									6B		281	2200		2200	600 204-1	
4201		PROVINCE DE QUEBEC MINS DE LA VOIRIE														
4601		255 BL CREMAZIE E 8000 H2M 1LS														
1001	89426600	LOT 3E RUE RIV PRAIRIES														
2002		21 162	199		2500	8000										
2004		21 162	200		2500	8000										
2999																
3001									6B		281	9100		9100	600 204-1	
4201		PROVINCE DE QUEBEC MINS DE LA VOIRIE														
4601		255 BL CREMAZIE E 8000 H2M 1LS														
1001	89426800	LOT 3E RUE RIV PRAIRIES														
2002		21 162	201		2500	8000										
2004		21 162	202		2590	8000										
2004					2600											
2999																

SERVICE D'ÉVALUATION

CODE	COMPTE	EMPLACEMENT - NOM, PROFESSION, RÉSIDENCE						CATEGORIE BÂTIMENT	SCOLAIRE		VALEUR EN DOLLARS			MUNICIPAL	REMARQUES
		DIV. CAD.	CADASTRE	SUBDIVISION	FRONT	PROFONDEUR	SUPERFICIE		TERR. P. C.	TERRAIN	BÂTISSSE	TOTAL			
3001	89426800							68	281	4200		4200	ED	204-1	
4201		PROVINCE DE QUEBEC MINS DE LA VOIRIE													
4601		255 BL CREMAZIE E #800 H2M: 1L5													
1001	89427000														
		LOT 3E RUE RIV PRAIRIES													
2002		21 162	204		2500	8000	2,00000								
2004		21 162	203		2600	8000	2,00000								
2999							4,00000								
3001								68	281	4200		4200	ED	204-1	
4201		PROVINCE DE QUEBEC MINS DE LA VOIRIE													
4601		255 BL CREMAZIE E #800 H2M: 1L5													
1001	89427200														
		LOT 3E RUE RIV PRAIRIES													
2002		21 162	205		2500	6000	2,00000								
3001								68	281	2100		2100	ED	204-1	
4201		PROVINCE DE QUEBEC MINS DE LA VOIRIE													
4601		255 BL CREMAZIE E #800 H2M: 1L5													
1001	89427300														
		LOT 3E RUE RIV PRAIRIES													
2002		21 162	206		2500	6000	2,00000								
2004		21 162	P207		2320	0000	2,03300								
2009					2600	ERR									
2999							4,03300								
3001								68	281	4200		4200	ED	204-1	
4201		PROVINCE DE QUEBEC MINS DE LA VOIRIE													
4601		255 BL CREMAZIE E #800 H2M: 1L5													
1001	89427410														
		LOT 3E RUE RIV PRAIRIES													
2002		21 162	P207		280	3300	4700								
2002					ERR	3370									
3001								7A	1 281	100		100	T/V	1	
4201		MRS HARIKIA STAMATAKI MALIGNES													
4601		14-30 193RD WHITESTONE NY 11357 U S A													
6301		RESERVE POUR FINS DE PARC EFF 07-06-82													
		Propriété sujette à la surtaxe sur terrains vagues.													
1001	89427500														
		LOT 3E RUE RIV PRAIRIES													

CODE	COMPTE	EMPLACEMENT - NOM, PROFESSION, RÉSIDENCE						CATEGORIE BÂTIMENT	SCOLAIRE	VALEUR EN DOLLARS				MUNICIPAL	REMARQUES
		DIV. CAD.	CADASTRE	SUBDIVISION	FRONT	PROFONDEUR	SUPERFICIE			TERR. P. C.	TERRAIN	BÂTISSE	TOTAL		
2002 2002 2004 2999	89427500	21	162	P208	2220 2600	8000 IRR	1,99200								
3001		21	162	209	2600	8000	2,08000 4,07200								
4211 4611															
4361															
4630															
1001	89427610														
2002 2002		21	162	P208	380 IRR	4630 4645	8800								
3001															
4201 4601															
1001	89427700														
2002 2004 2999		21	162	217 218	2600	8000 8000	2,08000 2,08000 4,16000								
3001															
4204 4604															
6301															
4630															
1001	89427900														
2002 2002		21	162	P219	680 1340	8025 8000	80800								
3001															
4208 4608															
1001	89428010														
2002 2002 2004 2999		21	162	P219 220	1920 1240 2600	8025 8000 8000	1,27200 6000 2,08000 3,35200								

VERSUS

8943 7500

9FE1

4001 Ville de Montreal Service de
Gestion Immobilière

4601 275 Notre Dame E H2Y 1G6

CERT. EFF. 2-6-83/14-3-83 237

237

CODE	COMPTE	EMPLACEMENT - NOM, PROFESSION, RESIDENCE						CATEGORIE BÂTIMENT	SCOLAIRE		VALEUR EN DOLLARS			MUNICIPAL	REMARQUES
		DIV. CAD.	CADASTRE	SUBDIVISION	FRONT	PROFONDEUR	SUPERFICIE		TERR. P. C.	TERRAIN	BÂTISSE	TOTAL			
3001 4208 4608	89428010								6B	281	3500		3500	ED	209-1
				PROVINCE DE QUEBEC NINS DE LA VOIRIE 255 BL CREMAZIE E #800 H2M ILS											
1001 2002 2004 2999	89428100			LOT 3E RUE RIV PRAIRIES											
				21 162	222	2500	8000	2,00000							
				21 162	221	2500	8000	2,00000							
								4,00000							
3001 4201 4601									6B	281	4100		4100	ED	209-1
				PROVINCE DE QUEBEC NINS DE LA VOIRIE 255 BL CREMAZIE E #800 H2M ILS											
1001 2002 2002	89428300			LOT 3E RUE RIV PRAIRIES											
				21 162	223	2520	8000	2,01200							
						2540									
3001 4201 4601									6B	281	2100		2100	ED	209-1
				LIMITES DEBUT DE PERRAS BL DEBUT DE PERRAS BL											
1001 2002 2002 2004 2004 2006 2006 2999	89428302 A101482 9-8-83			7070 BL PERRAS											
				21 P165		IRR IAR 3-64100		1 896 549.00							
						76730		2,798,53000							
				21 P170		IRR 228873-66200		1 280 060.00							
						IRR 2260.013-61200		1,954,99400							
				21 P169		53850	70000	344,17000							
						IRR									
								5,092,79600							
								(2) 3 522 779.10							
3001 4201 4601									12	281	5405000	22750000	28142000	ED	209-19
				HOPITAL RIVIERE DES PRAIRIES 7070 BL PERRAS HIE 189											
	89428303			et 89428304 voir page 381A											
1001 2002 2002	89428305 A101482 3-8-83			LOT 8L PERRAS											
				21 P36		19520	1,24484	233,93800							
						19050	1,28707								
3001									7A	2 281	83800		83800	TUV	1

CERT.	EFF.	
19/10/83	9/1/83	275

Site postale 89183250

CERT.	EFF.	
20-11-83	1-1-83	224

CODE	COMPTE	EMPLACEMENT - NOM, PROFESSION, RÉSIDENCE						CATEGORIE BÂTIMENT	SCOLAIRE		VALEUR EN DOLLARS			MUNICIPAL	REMARQUES	
		DIV. CAD.	CADASTRE	SUBDIVISION	FRONT	PROFONDEUR	SUPERFICIE		TERR. P.	TERR. C.	TERRAIN	BÂTISSE	TOTAL			
1001	89428303	Lot bl. Perras														
2001		21	78	98	6000	9327	5,59700									
3001								7A	2	B1	3,400		3,400	T	VV	
4201		Construction Claude Bernard Inc.														
4601		9890 3E Rue H1C 1T6														
6620		Propriété sujette à la surtaxe sur terrains vagues														
89428306 jugé 582A																
1001	89428304	Lot bl. Perras														
2001		21	78	99	5358	9327	5,00200									
2001					5367											
3001								7A	2	B1	3,000		3,000	T	VV	
4201		Construction Claude Bernard Inc.														
4601		9890 3E Rue H1C 1T6														
6620		Propriété sujette à la surtaxe sur terrains vagues														

ANNULÉ

CERT. DEF. 5-5-83 15-3-83 237

Provient 87128320

CERT. DEF. 18/11/83 15/3/83 254

Provient 87128320

CERT. DEF. 5-5-83 15-3-83 237

Provient 87128320

CODE	COMPTE	EMPLACEMENT - NOM, PROFESSION, RÉSIDENCE						CATEGORIE BÂTIMENT	SCOLAIRE		VALEUR EN DOLLARS			MUNICIPAL	REMARQUES
		DIV. CAD.	CADASTRE	SUBDIVISION	FRONT	PROFONDEUR	SUPERFICIE		TERR.	P. C.	TERRAIN	BÂTISSSE	TOTAL		
4209 4607 <i>66-20</i>	89428305	PLACEMENTS G R E C L T E E 10655 BL HENRI BOURASSA E H2C 168													
		Propriété sujette à la surtaxe sur terrains vagues.													
1001 2001 2001	89428308 <i>A. 99838 17-7-83</i>	LOT ARR BL PERRAS 21 P36													
3001															
4201 5701 5702 <i>66-20</i>		ESTATE ABRAHAM KALFUSS ATT LEAH SCHNEIDENIL KALFUSS 788 DAVAR AV OUTREMONT H2V 381													
		Propriété sujette à la surtaxe sur terrains vagues.													
1001 2002 2002	89428310	LOT BL PERRAS 21 P75													
3001															
4201 4601		LA VILLE DE MONTREAL SERVICE DES IMMEUBLES 275 NOTRE DAME E													
1001 2002 2004 2004 2999	89428320	LOT BL PERRAS 21 P75 21 P75 21 P75													
3001															
4201 4601		LA VILLE DE MONTREAL SERVICE DES IMMEUBLES 275 NOTRE DAME E H2Y 1C6													
1001 2002 2002	89428330	LOT ARR BOUL PERRAS 21 P75													
3001															
4201 4601		LA VILLE DE MONTREAL SERVICE DES IMMEUBLES 275 NOTRE DAME E H2Y 1C6													
1001	89428340	89428331 et 8339 voir page 382B 7715 BL PERRAS													

87428305

17428308

1FI1

CAN2

4201 M. Claude Picard 16.67%

4201 Arcuati Holdings Ltd 30%

4601 5195 Probusif H2F 3L8

4601 7142 Valdomar, St. Leonard H51K1

1FI1

CFN2

4202 M. Juan Picard 16.67%

4202 Lapreati Constructura Inc. 20%

4602 12636, 52^e avenue H1E 3A5

2FI1

4203 Mme Pierrette Picard-François 16.66%

4603 8993 Prairie St H1E 2P6

CFRT	REV
25/8/83	19/1/83

1FI2

4204 M. Bruno Cavallero 25.0%

4604 12720 Fortin, Mt. Nord H1G 4A4

2FI2

4205 Mme Maria Jones-Cavallero 25.0%

REV.	REV.
11/1/83	1/6/83

CODE	COMPTE	EMPLACEMENT - NOM, PROFESSION, RESIDENCE						CATEGORIE BÂTIMENT	SCOLAIRE		VALEUR EN DOLLARS			MUNICIPAL	REMARQUES
		DIV. CAD.	CADASTRE	SUBDIVISION	FRONT	PROFONDEUR	SUPERFICIE		TERR.	P. C.	TERRAIN	BÂTISSE	TOTAL		
1001	89428306 A.109431	LOT BL PERRAS													
2001	29-12-83	21	78	98	6000	9327	5,59700								
3001								7A	2	B1	3,400		3,400	T 97	
4201		CONSTRUCTION CLAUDE BERNARD INC. VERSO													
4601		9890 3e RUE HIC 116													
6620		PROPRIETE SUJETTE A SURTAXE SUR TERRAIN VAGUE DESSERVI													

Correction
 CERT. EV. 25/11
 18/11/83 15/3/83
 No. primitif de 89428306

89428306

IFI

4201 H. Fernando Horgado

4601 2361 de Co. Sante #1 H.V. 2K9

IFI

4202 Mme Amelia Alamberto - Horgado

EST.	---
1415184	2415184

CODE	COMpte	EMPLACEMENT - NOM, PROFESSION, RESIDENCE					CATEGORIE BÂTIMENT	SCOLAIRE		VALEUR EN DOLLARS			MUNICIPAL	REMARQUES	
		DIV. CAD.	CADASTRE	SUBDIVISION	FRONT	PROFONDEUR		SUPERFICIE	TERR. P. C.	TERRAIN	BÂTISSE	TOTAL			
1001	89428337 A.97771	9981	Lot boul. Perras												
2001	30-6-83	21	78	92	6000	9629	5,77800								
3001															
4201			Construction Claude Bernard Inc.												
4601			9890 3E Rue H1C 1T6												
6620			Propriété sujette à la censure sur terrains vagues												
1001	89428339 A.97772	9991	Lot boul. Perras												
2001	14-6-83	21	78	93	5361	9629	5,15100								
2001					5338										
3001															
4201			Construction Claude Bernard Inc.												
4601			9890 3E Rue H1C 1T6												
6620			Propriété sujette à la censure sur terrains vagues												

89428337

IFI

89428337

IFI

4201 77. Andre Hamel

4201 M. Salvatore Oliverio

4401 9791 Pl. Perron

4401 9781 Pl. Perron

3FI

4302 Mlle Françoise Dupere

CERT.	EFF.
19/6/88	20/4/83

CERT.	EFF.
14/7/83	14/6/82

CODE	COMPTE	EMPLACEMENT - NOM, PROFESSION, RÉSIDENCE					CATEGORIE BÂTIMENT	SCOLAIRE		VALEUR EN DOLLARS			MUNICIPAL	REMARQUES		
		DIV. CAD.	CADASTRE	SUBDIVISION	FRONT	PROFONDEUR		SUPERFICIE	TERR. P. C.	TERRAIN	BÂTISSE	TOTAL				
2602 2602 2004 2006 2006 2008 2858 2999	09428390	21 87	P277		9500	2231	2,10500									
						2240										
		21 87	278		9500	4500	4,27500									
		21 87	P20		7647	2240	1,71000									
					7974	2248										
		21 87	P19		7974	4500	3,57100									
					7898											
							11,66100									
3001								2A	1	281	15800	58300	74100	T R		
9201 9401		M MICHEL THERRIEN 9715 BL PERRAS NIC 145														
9202 9402		MME DIANE LAUZON THERRIEN 9715 BL PERRAS NIC 145														
1001	89428394	LOT BL PERRAS														
2001 2001		21 96	P1053		7900	689 670	97900									
3001								7A	1	281	600		600	TV		
9201 9401 6630		M DENIS GAGNON 9505 BL PERRAS Propriété sujette à la surtaxe sur terrains vagues.														
1001	89428395	9505 BL PERRAS														
2001 2002 2003 2999		21 96	1052		7900	2500	1,97500									
		21 96	1051		7900	2500	1,97500									
		21 96	1050		7900	2500	1,97500									
							5,92500									
3001								2A	1	281	8000	57900	65900	T R		
9201 9401 9402 9402		M DENIS GAGNON 9505 BL PERRAS MME NICOLE ROGER-GAGNON 9505 BL PERRAS														
1001	89428350	LOT BL PERRAS														
2002 2002		21 998 98	151		IRR	200.14 IRR	86,831.00 210,52500									
					IRR	266.09										
3001								7A	2	281	105200 43,400.		105200 43,400.	TV	Subdivision Prie gâtée avec 89612308 et autre Prie au Domaine Lib.	
9201 9401 6630		FEDERAL CONSTRUCTION LIMITED 1550 BL DE MAISONNEUVE O 8810 H36 142 Propriété sujette à la surtaxe sur terrains vagues.														
1001	89428360	LOT BL PERRAS														

ANNULÉ

CODE	COMPTE	EMPLACEMENT - NOM, PROFESSION, RÉSIDENCE					CATEGORIE BÂTIMENT	SCOLAIRE		VALEUR EN DOLLARS			MUNICIPAL	REMARQUES	
		DIV. CAD.	CADASTRE	SUBDIVISION	FRONT	PROFONDEUR		SUPERFICIE	TERR. P. C.	TERRAIN	BÂTISSE	TOTAL			
2002 2002	89428360	21	P99		IRR IRR	IRR IRR	41,61500								
3001															
4201 4601	89428360 P384A														
1001 2002 2002	89428365	21	P99		IRR IRR	IRR IRR	45,96800								
3001															
4201 4601	89428376 P384E														
5701 5702															
7001															
1001 2002 2002	89428380	21	P104		IRR IRR	IRR IRR	17,56500								
2004 2004		21	P105		IRR IRR	IRR IRR	23,152,00 55,98900								
2429															
3001															
4201 4601	89428382 P384B														
5701 5702															
7001															
1001 2002 2002	89428385	21	P106		IRR IRR	IRR IRR	98190,00 73,55300								
3001															
4201 4601															
5701 5702															
7001															

CODE	COMPTE	EMPLACEMENT - NOM, PROFESSION, RESIDENCE						CATEGORIE BÂTIMENT	SCOLAIRE		VALEUR EN DOLLARS			MUNICIPAL	REMARQUES
		DIV. CAD.	CADASTRE	SUBDIVISION	FRONT	PROFONDEUR	SUPERFICIE		TERR. P. C.	TERRAIN	BÂTISSE	TOTAL			
1001	89428360			Lot Boul. Perras	lot. 44	100	39010.00								Correction de Subdivision ① CERT. EFF. 224 3-188 1-183 Subst + corr mesures + superficie CERT. EFF. 218 4-788 16-583
2002			21 99	59	75.01	391.37	21,331.00			19500		19500.00			
3001								7A	2D1	20,800		20,800.00			
4201 4601				Federal Construction Limited 1550 Bl. de Maisonneuve Ouest App. 810 H3G 1N2				CA	1						

P384A

CODE	COMPTE	EMPLACEMENT - NOM, PROFESSION, RESIDENCE						CATEGORIE D'IMMEUBLE	SCOLAIRE		VALEUR EN DOLLARS			MUNICIPAL	REMARQUES		
		DIV. CAD.	CADASTRE	SUBDIVISION	FRONT	PROFONDEUR	SUPERFICIE		TERR. P. C.	TERRAIN	BÂTISSE	TOTAL					
1001	89428382	Lot B1. Henri Bourassa															
2002		21 104		4	Irr	196.78	19,565.00										
2004		21 105		3-P1	65.79	298.69	25,757.00										
2006		21 106		P5	13.15	56.52	363.00										
2999					0.00	33.00	46,665.00										
3001									7A	2B1	35,000		35,000.	T V 1			
4201		Mme Anna Arcuri-Casola 37.5%						2F									
4601		8222-4E Rue H1E 3E8 2701 NICHOLAS BOULVET AV RDP H1E 459															
4202		M. Rosario Casola 37.5%						1F									
4602		8222-4E Rue H1E 3E8 2701 NICHOLAS BOULVET AV RDP H1E 459															
4203		M. Nicholas Reboli 21%						1F									
4603		6157 Desportes, St-Léonard H1T 1R6															

Morc prov des
89428380
89428385
CERT. 5-10-82 1-1-83 202

Subd. cpte annu-
le poste avu
86501860 a
89428374 et 76
89420750 a
89420759
CERT. 8-6-82 15-3-82 248

ANNULÉ

P. 3848

CODE	COMPTE	EMPLACEMENT - NOM, PROFESSION, RESIDENCE						CATEGORIE BÂTIMENT	SCOLAIRE		VALEUR EN DOLLARS			MUNICIPAL	REMARQUES	
		DIV. CAD.	CADASTRE	SUBDIVISION	FRONT	PROFONDEUR	SUPERFICIE		P	C	TERRAIN	BÂTISSE	TOTAL			
1001	89428371	Lot Bl. Perras														
2002 2002		21	104	110	24.23 49.30	104.99 Irr	5,040.00									
3001								7A		2B1	8,650.		8,650.	T VV	1 Subd. prov de 89428375	
4201		Mme Anna Arcuri-Casola 37 1/2%						2F								
4601		8222-4E rue H1E 3E8 5701 NICOLAS DOULET H1E 4J9 File # 3337 (8/14/77)														
4202		M. Rosario Casola 37 1/2%						1F								
4203		M. Nicolas Reboli 25%						1F								
4603		6157 des Portes, St-Léonard H1E 1H6														
6620		Propriété Sujette à la Surtaxe sur Terrains Vagues														
1001	89428374	Lot Bl. Perras														
2002 2002		21	104	115	7.61 51.67	Irr Irr	4,417.00									
2004 2004		21	105	12	19.04 0.00	79.50 77.21	735.00									
2999							5,152.00									
3001								7A		2B1	8,850.		8,850.	T VV	1 Subd. prov de 89428382	
4201		Mme Anna Arcuri-Casola 37 1/2%						2F								
4601		8222-4E rue H1E 3E8 5701 NICOLAS DOULET H1E 4J9 File # 3337 (8/14/77)														
4202		M. Rosario Casola 37 1/2%						1F								
4203		M. Nicolas Reboli 25%						1F								
4603		6157 des Portes, St-Léonard H1E 1H6														
6620		Propriété Sujette à la Surtaxe sur Terrains Vagues														

CERT.	EFF.
8683	15.382

CERT.	EFF.
8683	15.382

P384D

CODE	COMPTE	EMPLACEMENT - NOM, PROFESSION, RESIDENCE						CATEGORIE BÂTIMENT	SCOLAIRE		VALEUR EN DOLLARS			MUNICIPAL	REMARQUES	
		DIV. CAD.	CADASTRE	SUBDIVISION	FRONT	PROFONDEUR	SUPERFICIE		D	TERR. P. C.	TERRAIN	BÂTISSE	TOTAL			
1001	89428376	Lot Bl. Perras														
2002 <i>2002</i>		21	105	13	46.75	Irr	4,704.00									
2004 <i>2004</i>		21	104	116	40.57	102.25										
2999					0.00	25.08	78.00									
					6.18	25.82	4,782.00									
3001								7A	2B1	8,200.		8,200.	T VV	1 Subd. prov de 89428382		
4201		Mme Anna Arcuri-Casola 37 1/2%						2F	1							
4601		8222-42 Rue HIE-388 3701 Nicolas Doucet HIE 439 Fin 23337 M/C (12/13)														
4202		M. Rosario Casola 37 1/2%						1F	1							
4203		M. Nicolas Reboli 25%						1F	1							
4603		6157 des Portes, St-Léonard HLT 1H6														
6620		Propriété Sujette à la Surtaxe sur Terrains Vagues														

CERT.	EFF.
8-6-83	15-2-83

P38EE

CODE	COMPTE	EMPLACEMENT - NOM, PROFESSION, RESIDENCE					CATEGORIE BÂTIMENT	SCOLAIRE		VALEUR EN DOLLARS			MUNICIPAL	REMARQUES	
		DIV. CAD.	CADASTRE	SUBDIVISION	FRONT	PROFONDEUR		SUPERFICIE	TERR. P.	TERR. C.	TERRAIN	BÂTISSÉ			TOTAL
1001	89428400	9179 BL PERRAS													
2002		21 105		P3	19374	1,66446					319,41800				
2002					14639	1,67624									
2004		21 105		P2	4650	7570					3,88700				
2004					4900	9150									
2006		21 P104			29248	1,67624					472,55700				
2006					29300	1,61150									
2999											795,86200				
3001									19	201	483600	1684400	2368000	ED4 204-3	
4201		VILLE DE MONTREAL SERVICE DES IMMEUBLES													
4601		275 NOTRE DAME E H2V 1C6													
1001	89428405	8951-55 LOT BL PERRAS													
2002		21 107		19	5863	13660					5,51700				
2002					2986	12618									
3001									20 7A	2	281	8100	81900	90000	1 T-V
4201		CORPORATION GENIX L'YEE													
4601		7200 HUTCHISON #304 H3N 1Z2													
1001	89428410	8961-65 LOT BL PERRAS													
2002		21 107		20	4200	12618					5,08100				
2002					4327	11576									
3001									20 7A	2	281	7900	81900	89800	1 T-V
4201		CORPORATION GENIX L'YEE													
4601		7200 HUTCHISON #304 H3N 1Z2													
89428414		8415 voir page 385 A													
89428417		8443 voir page 385 B et 385 C													
1001	89428420	LOT BL PERRAS													
2002	A-95163	21 121		1963-18	JRR	6071					9,30200				
2002	135183				5076	8801									
3001									7A	1	281	7600	7600	T-V	
4201		M LUCIEN BROUILLETTE													
4601		12206 LEMESURIER H4K 2B3													
		Propriété sujette à la surtaxe sur terrains vagues.													
1001	89428422	LOT BL PERRAS													
2002	A-95163	21 121		1963-17	JRR	8801					4,55100				
2002	135183				5000	9192									
3001									7A	2	281	8400	8400	T-V	

CERT.	EFF.
20-9-82	1-5-83

CERT.	EFF.
20-9-82	1-1-83

CERT.	EFF.
18-7-83	13-6-83

CERT.	EFF.
18-7-83	13-6-83

89428420

1571

4201 M. LUCIEN BROUILLETT

9601 12206 LEMESURIEE H416 203

1571

4202 M. ANDRE TREMBLAY

4603 10451 GRANDE ALLEE H36 204

1572

4303 M. GEORGES MARCIS

4603 3295 AL. GAUIN E. H107 H76 N060

H115 N06

A2100

CERT.	EFF.
5-7-83	(3-5-83)

CODE	COMPTÉ	EMPLACEMENT - NOM, PROFESSION, RÉSIDENCE					CATEGORIE BÂTIMENT	SCOLAIRE		VALEUR EN DOLLARS			MUNICIPAL	REMARQUES	
		DIV. CAD.	CADASTRE	SUBDIVISION	FRONT	PROFONDEUR		SUPERFICIE	TERR. P. C.	TERRAIN	BÂTISSE	TOTAL			
1001	89428414	Lot bl. Perras													
2001		21	119	320	IRR	8346									
2001					6100	11423									
3001							7A	2	B1	10,800		10,800	T VV		
4201		Flavia Construction Inc.													
4501		7152 Papineau H2E 206													
6620		1842 Jean Talon C H2E ITS F/222 2993 Az 18/8/83 Propriété sujette à la surtaxe sur terrains vagues													
1001	89428415	Lot bl. Perras													
2001		21	119	319	5216	11423									
2001					5110	12680									
3001							7A	2	B1	9,500		9,500	T VV		
4201		Flavia Construction Inc.													
4501		7152 Papineau H2E 206													
6620		1842 Jean Talon C H2E ITS F/222 2993 Az 18/8/83 Propriété sujette à la surtaxe sur terrains vagues													
	89428417	à 89428425 voir page 385-B et 385-C													

CODE	COMPTE	EMPLACEMENT - NOM, PROFESSION, RESIDENCE					CATEGORIE BÂTIMENT	SCOLAIRE	VALEUR EN DOLLARS			MUNICIPAL	REMARQUES		
		DIV. CAD.	CADASTRE	SUBDIVISION	FRONT	PROFONDEUR			SUPERFICIE	TERR. P. C.	TERRAIN			BÂTISSE	TOTAL
1001	89428417	2915 (a)												25/10/83 817/83 251	
		LOT BOUL. PERRAS												Provient de:	
2002		21	223		85.34	120.07								86375560 &	
2002					86.02	117.36								89258850	
3001							3C							89335600 à	
							7A	281	29500	245500	275000			89335900	
4201		GENIX CORPORATION LTEE. MONTREAL, QUEBEC													89401400
4601		7200 HUTCHISON S.304 H3N 121					CF	1							
		Propriété sujette à la surtaxe sur terrains vagues.													
1001	89428419	8905 (a)												25/10/83 817/83 251	
		LOT BOUL PERRAS												Provient de:	
2002		21	222		75.21	117.38								86375560 &	
2002					75.81	115.00								89258850	
3001							3C							89335600 à	
							7A	281	25500	257500	283000			89335900	
4201		GENIX CORPORATION LTEE. MONTREAL, QUEBEC													89401400
4601		7200 HUTCHISON S.304 H3N 121					CF	1							
		Propriété sujette à la surtaxe sur terrains vagues.													
1001	89428421													25/10/83 817/83 251	
		LOT BOUL. PERRAS												Provient de:	
2002		21	221		75.21	115.00								86375560 &	
2002					74.84	116.66								89258850	
3001							7A	281	6500.		6500.			89335600 à	
4201		GENIX CORPORATION LTEE. MONTREAL, QUEBEC													89335900
4601		7200 HUTCHISON S.304 H3N 121					CF	1							
		Propriété sujette à la surtaxe sur terrains vagues.													
1001	89428423													25/10/83 817/83 251	
		LOT BOUL. PERRAS												Provient de:	
2002		21	220		75.21	116.66								86375560 &	
2002					74.84	118.32								89258850	
3001							7A	281	6600.		6600.			89335600 à	
4201		GENIX CORPORATION LTEE. MONTREAL, QUEBEC													89335900
4601		7200 HUTCHISON S.304 H3N 121					CF	1							
		Propriété sujette à la surtaxe sur terrains vagues.													

CODE	COMPTE	EMPLACEMENT - NOM, PROFESSION, RÉSIDENCE						CATEGORIE BÂTIMENT	SCOLAIRE		VALEUR EN DOLLARS			MUNICIPAL	REMARQUES
		DIV. CAD.	CADASTRE	SUBDIVISION	FRONT	PROFONDEUR	SUPERFICIE		P.	TERR.	TERRAIN	BÂTISSE	TOTAL		
1001	89428425 A.103269	LOT BOUL. PERRAS													Provient de: 86375560 & 89258250 89335600 à 89335900 89401400
2002	12-9-83	21 219		79.99	118.32	9289.00									
2002	A.103268			80.01	120.00										
3001	12-9-83						7A	2	B1	7100.		7100.	T VV		
4201		GENIX CORPORATION LTEE, MONTREAL, QUEBEC													
4501		7260 HUTCHISON S.304 H3M 121													
6620		Propriété sujette à la surtaxe sur terrains vagues.													

SERVICE D'ÉVALUATION

CODE	COMPTE	EMPLACEMENT - NOM, PROFESSION, RÉSIDENCE						CATEGORIE BÂTIMENT	SCOLAIRE		VALEUR EN DOLLARS			MUNICIPAL	REMARQUES	
		DIV. CAD.	CADASTRE	SUBDIVISION	FRONT	PROFONDEUR	SUPERFICIE		TERR.	P. C.	TERRAIN	BÂTISSÉ	TOTAL			
4201 4601 6620	87928922 A-95163 1315183	LUCIEN BROUILLETTE 12206 LEMESURIER H4K-283						1F								VERSUS ANNULÉ Propriété sujette à la surtaxe sur terrains vagues.
1001 2002 2002 3001 4201 4601 6620	87928924 A-95163 1315183 A-107485 1-3-83	LOT BL PERRAS 21 121 1963-14 IRR 9302 1,80900 5000 9832													ANNULÉ VERSUS Propriété sujette à la surtaxe sur terrains vagues.	CERT. EFF. R 18-7-83 13-6-83 244 Porté à 89428137 et 89428138
1001 2002 2002 3001 4201 4601 6620	87928926 A-95163 1315183 A-107485 1-3-83	LOT BL PERRAS 21 121 1963-14 IRR 9832 5,00200 5000 10153													ANNULÉ VERSUS Propriété sujette à la surtaxe sur terrains vagues.	CERT. EFF. R 18-7-83 13-6-83 244 Porté à 89428138 et 89428137
1001 2002 2002 3001 4201 4601 6620	87928928 A-95163 1315183 A-107485 1-3-83	LOT BL PERRAS 21 121 1963-14 IRR 10153 5,13000 5000 10345													ANNULÉ VERSUS Propriété sujette à la surtaxe sur terrains vagues.	CERT. EFF. R 18-7-83 13-6-83 244 Porté à 89428137 et 89428140
1001 2002 2002 3001 4202 4602 6620	87928930 A-95163 1315183	LOT BL PERRAS 21 121 1963-13 IRR 10345 5,19400 5000 10407													ANNULÉ VERSUS Propriété sujette à la surtaxe sur terrains vagues.	CERT. EFF. R 18-7-83 13-6-83 244 Porté à 89428140
1001 2002 3001	87928932 A-95163 1315183	LOT BL PERRAS 21 121 1963-12 IRR 10407 5,20500													ANNULÉ Propriété sujette à la surtaxe sur terrains vagues.	CERT. EFF. R 18-7-83 13-6-83 244 Porté à 89428140 et 89428141

89428424	89428424	89428430												
IFI	IFI	IFI												
4201 M. Lucien BROUILLETTE	4201 M. LUCIEN BROUILLETTE	4201 M. LUCIEN BROUILLETTE												
4601 12206 av. LEMESURIER H4K 2B3	4601 12206 LEMESURIER H4K 2B3	4601 12206 LEMESURIER H4K 2B3												
ANNULÉ														
<table border="1"><tr><td>CERT.</td><td>EFF.</td></tr><tr><td>21/4/83</td><td>1/3/83</td></tr></table>	CERT.	EFF.	21/4/83	1/3/83										
CERT.	EFF.													
21/4/83	1/3/83													
89428426	89428426	89428430												
IFI	IFI	IFI												
4201 M. Lucien BROUILLETTE	4202 M. ANDRE TREMBLAY	4202 M. ANDRE TREMBLAY												
4601 12206 av. LEMESURIER H4K 2B3	4602 10451 GRANDE ALLEE H3L 2M4	4602 10451 GRANDE ALLEE H3L 2M4												
ANNULÉ	AEU20													
<table border="1"><tr><td>CERT.</td><td>EFF.</td></tr><tr><td>21/4/83</td><td>1/3/83</td></tr></table>	CERT.	EFF.	21/4/83	1/3/83	<table border="1"><tr><td>CERT.</td><td>EFF.</td></tr><tr><td>5-7-83</td><td>13-5-83</td></tr></table>	CERT.	EFF.	5-7-83	13-5-83	<table border="1"><tr><td>CERT.</td><td>EFF.</td></tr><tr><td>5-7-83</td><td>13-5-83</td></tr></table>	CERT.	EFF.	5-7-83	13-5-83
CERT.	EFF.													
21/4/83	1/3/83													
CERT.	EFF.													
5-7-83	13-5-83													
CERT.	EFF.													
5-7-83	13-5-83													
89428428	89428426													
IFI	IFI													
4201 M. Lucien BROUILLETTE	4201 M. LUCIEN BROUILLETTE													
4601 12206 av. LEMESURIER H4K 2B3	4601 12206 LEMESURIER H4K 2B3													
ANNULÉ	AEU20													
<table border="1"><tr><td>CERT.</td><td>EFF.</td></tr><tr><td>21/4/83</td><td>1/3/83</td></tr></table>	CERT.	EFF.	21/4/83	1/3/83										
CERT.	EFF.													
21/4/83	1/3/83													
89428422	89428428													
IFI	IFI													
4201 M. LUCIEN BROUILLETTE	4202 M. ANDRE TREMBLAY													
4601 12206 LEMESURIER H4K 2B3	4602 10451 GRANDE ALLEE H3L 2M4													
IFI	AEU20													
4202 M. ANDRE TREMBLAY														
4602 10451 GRANDE ALLEE H3L 2M4														
IFI														
4203 M. GEORGES MAROIS	4203 M. GEORGES MAROIS													
4603 3295 BL GOVIN E #107 MTL NORD	4603 3295 BL GOVIN E #107 MTL NORD													
IFI	AEU20													
<table border="1"><tr><td>CERT.</td><td>EFF.</td></tr><tr><td>5-7-83</td><td>13-5-83</td></tr></table>	CERT.	EFF.	5-7-83	13-5-83										
CERT.	EFF.													
5-7-83	13-5-83													
89428438	89428438													
IFI	IFI													
4201 M. LUCIEN BROUILLETTE	4201 M. LUCIEN BROUILLETTE													
4601 12206 LEMESURIER H4K 2B3	4601 12206 LEMESURIER H4K 2B3													
IFI	AEU20													
<table border="1"><tr><td>CERT.</td><td>EFF.</td></tr><tr><td>5-7-83</td><td>13-5-83</td></tr></table>	CERT.	EFF.	5-7-83	13-5-83										
CERT.	EFF.													
5-7-83	13-5-83													
4202 M. ANDRE TREMBLAY	4202 M. ANDRE TREMBLAY													
4602 10451 GRANDE ALLEE H3L 2M4	4602 10451 GRANDE ALLEE H3L 2M4													
IFI	AEU20													
4203 M. GEORGES MAROIS	4203 M. GEORGES MAROIS													
4603 3295 BL GOVIN E #107 MTL NORD	4603 3295 BL GOVIN E #107 MTL NORD													
IFI	AEU20													
<table border="1"><tr><td>CERT.</td><td>EFF.</td></tr><tr><td>5-7-83</td><td>13-5-83</td></tr></table>	CERT.	EFF.	5-7-83	13-5-83										
CERT.	EFF.													
5-7-83	13-5-83													

CODE	COMPTE	EMPLACEMENT - NOM, PROFESSION, RÉSIDENCE						CATEGORIE BÂTIMENT	SCOLAIRE		VALEUR EN DOLLARS			MUNICIPAL	REMARQUES	
		DIV. CAD.	CADASTRE	SUBDIVISION	FRONT	PROFONDEUR	SUPERFICIE		TERR. P. C.	TERRAIN	BÂTISSSE	TOTAL				
4202 4602 (6620)	89428432	M LUCIEN BROUILLETTE 12206 LE MESURIER H4K 283 ANNULÉ VERSO Propriété sujette à la surtaxe sur terrains vagues.						17								
1001 2002 3001 4202 4602 (6620)	89428434 A.95163 13/5183	LOT BL PERRAS 21 121 1763-11 5000 10907 5.20500 ANNULÉ VERSO M LUCIEN BROUILLETTE 12206 LE MESURIER H4K 283 Propriété sujette à la surtaxe sur terrains vagues.						7A	1	2B1	9000		9000	TV8	CERT. EFF. R 18-7-83/13-6-83 244 Partie à 89428441 et 89428442.	
1001 2002 2002 3001 4202 4602 (6620)	89428434 A.95163 13/5183	LOT BL PERRAS 21 121 1763-10 5077 10907 5.26300 ANNULÉ VERSO M LUCIEN BROUILLETTE 12206 LE MESURIER H4K 283 Propriété sujette à la surtaxe sur terrains vagues.						7A	1	2B1	9100		9100	TV8	CERT. EFF. R 18-7-83/13-6-83 244 Partie à 89428442	
1001 2002 2002 3001 4201 4601	89428437 & 89428442 89428445	LOT BL PERRAS 21 127 93 35210 1RR 252,92000 7798 LA VILLE DE MONTREAL SERVICE DES IMMEUBLES 275 NOTRE DAME E. H2Y 1C6						6B		2B1	316100		316100	ED6	209-3	
1001 2002 2002 3001 4201 4601	89428450	LOT BL PERRAS 21 127 92 5208 3300 1,71200 5167 LA VILLE DE MONTREAL SERVICE DES IMMEUBLES 275 NOTRE DAME E. H2Y 1C6						6B		2B1	1700		1700	ED6	209-3	
1001 2002 2002 3001	89428455	LOT BL PERRAS 21 120 30 19778 3300 4,87700 19777						6B		2B1	5900		5900	ED6	209-3	

89428432

IF I 1

4201 M. LUCIEN BROUILLETTE

4601 12206 LEMESURIER H4K 283

IF I 1

4202 M. ANDRE TREMBLAY

4602 10451 GRANDE ALLEE H3L 2M4

IF I 2

4203 M. GEORGES MARDIS

4603 3295 BL GOVIN E #107 MTL NORD

H1H 5N6

GENY.	EFF.
5-7-83	13-5-83

89428436

IF I 1

4201 M. LUCIEN BROUILLETTE

4601 12206 LEMESURIER H4K 283

IF I 1

4202 M. ANDRE TREMBLAY

4602 10451 GRANDE ALLEE H3L 2M4

IF I 2

4203 M. GEORGES MARDIS

4603 3295 BL GOVIN E #107 MTL NORD

H1H 5N6

GENY.	EFF.
5-7-83	13-5-83

89428434

IF I 1

4201 M. LUCIEN BROUILLETTE

4601 12206 LEMESURIER H4K 283

IF I 1

4202 M. ANDRE TREMBLAY

4602 10451 GRANDE ALLEE H3L 2M4

IF I 2

4203 M. GEORGES MARDIS

4603 3295 BL GOVIN E #107 MTL NORD

H1H 5N6

GENY.	EFF.
5-7-83	13-5-83

AES20

AES20

AES20

CGDE	COMPTE	EMPLACEMENT - NOM, PROFESSION, RESIDENCE						CATEGORIE BÂTIMENT	SCOLAIRE		VALEUR EN DOLLARS			MUNICIPAL	REMARQUES
		DIV. CAD.	CADASTRE	SUBDIVISION	FRONT	PROFONDEUR	SUPERFICIE		P.	C.	TERRAIN	BÂTISSE	TOTAL		
1001	89428437														
2002					21	218	118.73	80.71				10 076.00			
2002							97.47	IRR							
3001									7A	2B1	17 600		17 600	T VV	
4201															
4601															
4202															
4602															
4203															
4603															
6620															
1001	89428438														
2002					21	217	59.70	IRR.				6 193.00			
2002							79.53	100.16							
3001									7A	2B1	10 800		10 800	T VV	
4201															
4601															
4202															
4602															
4203															
4603															
6620															
1001	89428439														
2002					21	216	57.61	100.16				5 854.00			
2002							57.55	102.97							
3001									7A	2B1	10 200		10 200	T VV	
4201															
4601															
4202															
4602															
4203															
4603															
6620															

ANNULÉ

ANNULÉ

CODE	COMPTE	EMPLACEMENT - NOM, PROFESSION, RÉSIDENCE					CATEGORIE BÂTIMENT	SCOLAIRE		VALEUR EN DOLLARS			MUNICIPAL	REMARQUES			
		DIV. CAD.	CADASTRE	SUBDIVISION	FRONT	PROFONDEUR		SUPERFICIE	TERR. P. C.	TERRAIN	BÂTISSÉ	TOTAL					
1001	89428440 A. 706-598 22-11-83 (101)	LOT BL. PERRAS															
2002	A. 106599 22-11-83 (101)	21	215		74.55	102.97					7 735.00						
2002	A. 106599 22-11-83 (101)				74.54	104.07									ANNULÉ		
3001	A. 109434 13-12-83(102)						7A	2B1	13 300			13 300	T VV				
4201	A. 109434	M. Lucien Brouillette					1F	1									
4601	A. 109435	12206 Lemesurier H4K 2B3															
4202	30-12-83(202)	M. André Tremblay					1F	1									
4602	A. 109436	10451 Grande Allée H3L 2M4														ANNULÉ	
4203	30-12-83(201)	M. Georges Marois					1F	2									
4603	A. 109437	3295 bl. Gouin E. app. 107 Mtl-Nord H1H 1A9															
6620	A. 109438 30-12-83(301)	Propriété sujette à la surtaxe sur terrains vagues.															
1001	89428441 A. 104994 21-10-83	LOT BL. PERRAS															
2002	A. 104995 31-10-83	21	214		74.54	104.07					7 758.00						
3001	A. 104996 31-10-83						7A	2B1	13 300			13 300	T VV				
4201	A. 104997	M. Lucien Brouillette					1F	1									
4601	31-10-83	12206 Lemesurier H4K 2B3															
4202	A. 104997	M. André Tremblay					1F	1									
4602	31-10-83	10451 Grande Allée H3L 2M4														ANNULÉ	
4203	A. 104998	M. Georges Marois					1F	2									
4603	27-10-83 (102, A02, A06)	3295 bl. Gouin E. app. 107 Mtl-Nord H1H 1A9															
6620	A. 104999 27-10-83 (302, A02, A06)	Propriété sujette à la surtaxe sur terrains vagues.															
	A. 106600 4-11-83 (A02, A03, A03, A04, A05, A06)																
1001	89428442 A. 104987 27-10-83	LOT BL. PERRAS															
2002	A. 104988 27-10-83	21	213		67.90	104.07					7 046.00						
2002	A. 104988 27-10-83				67.50											ANNULÉ	
3001	A. 104989 27-10-83						7A	2B1	122100			12 100	T VV				
4201	A. 104990	M. Lucien Brouillette					1F	1									
4601	27-10-83	12206 Lemesurier H4K 2B3															
4202	A. 104991	M. André Tremblay					1F	1									
4602	A. 104991	10451 Grande Allée H3L 2M4														ANNULÉ	
4203	27-10-83	M. Georges Marois					1F	2									
4603	A. 104992	3295 bl. Gouin E. app. 107 Mtl-Nord H1H 1A9															
6620	A. 104993 27-10-83	Propriété sujette à la surtaxe sur terrains vagues.															

SERVICE D'ÉVALUATION

CODE	COMPTE	EMPLACEMENT - NOM, PROFESSION, RÉSIDENCE					SUPERFICIE	CATEGORIE BÂTIMENT	SCOLAIRE		VALEUR EN DOLLARS			MUNICIPAL	REMARQUES
		DIV. CAD.	CADASTRE	SUBDIVISION	FRONT	PROFONDEUR			TERR. P. C.	TERRAIN	BÂTISSE	TOTAL			
4213 4613	89428455	LA VILLE DE MONTRÉAL SERVICE DES IMMEUBLES 275 NOTRE DAME E H2Y 1C6													
1001	89428465	LOT BL PERRAS													
2002		21	130	54	IRR	92533					222,92700				
3001									68	281	165000		165000	ED6 204-3	
4213 4613		LA VILLE DE MONTRÉAL SERVICE DES IMMEUBLES 275 NOTRE DAME E H2Y 1C6													
1001	89428470	LOT BL PERRAS													
2002		21	130	64	20000	3300					6,60000				
3001									68	281	8000		8000	ED6 204-3	
4213 4613		LA VILLE DE MONTRÉAL SERVICE DES IMMEUBLES 235 NOTRE DAME E H2Y 1C6													
1001	89428480	LOT BL PERRAS													
2002		21	130	50	11705	38000					50,83100				
2002					13205	36500									
3001									68	281	62700		62700	ED6 204-3	
4201 4601		LA VILLE DE MONTRÉAL SERVICE DES IMMEUBLES 275 NOTRE DAME E H2Y 1C6													
7001		AV ALFRED MOBEL													
1001	89428492	8255A-8257 BL PERRAS													
2002		21	133	1469	4050	9925					4,01800				
2002						9939									
3001									20	1 281	7100	83200	90300	T R	
4201 4601		M NICHELE MAGLIONE, CONTRACTEUR 8267 BL PERRAS H1E 383													
		VERSO													
1001	89428493	8265-67 BL PERRAS													
2002		21	133	1470	4050	9934					4,02600				
2002						9959									
3001									28	1 281	7100	88000	95100	T R	

89428492

1FE1

4201 M. Salvatore Bellucci

4601 9013 ~~Boile Routher~~ HAM 174

8255 Al. Leman HIE 3W3

3F31

4202 Mlle Carmela Napolitano

4602 9013 ~~Boile Routher~~ HAM 174

8255 Al. Leman HIE 3W3

CEST.	EFF.
14789	30589

CODE	COMPTE	EMPLACEMENT - NOM, PROFESSION, RÉSIDENCE						CATEGORIE BÂTIMENT	SCOLAIRE		VALEUR EN DOLLARS			MUNICIPAL	REMARQUES	
		DIV. CAD.	CADASTRE	SUBDIVISION	FRONT	PROFONDEUR	SUPERFICIE		TERR. P. C.	TERRAIN	BÂTISSE	TOTAL				
1001	89428495	3695	BL	PERRAS	APP.1										PROVIENT DE 89428442	
2002		21	213	P1												
2004		21	213	P2												
2006		21	213	PA02 à 213	PA12											
2008		21	213	A01												
2990							832.00									
3001								3C	2B1	1500.	32100.	33600.	T R			
4201		M. LUCIEN BROUILLETTE						1E	1							
4601		12206 LEMESURIER H4K 2B3														
4202		M. ANDRE TREMBLAY						1E	1							
4203		M. GEORGES MAROIS						1E	1							
6701		FRACTION DE CO-PROPRIETE 11.84%														
1001	89428496	8695	BL	PERRAS	APP.2										PROVIENT DE 89428442	
2002		21	213	P1												
2004		21	213	P2												
2006		21	213	PA02 à 213	PA12											
2008		21	213	101												
2990							1,252.00									
3001								3C	2B1	2200.	45400.	47600.	T R			
4201		M. LUCIEN BROUILLETTE						1E	1							
4601		12206 LEMESURIER H4K 2B3														
4202		M. ANDRE TREMBLAY						1E	1							
4203		M. GEORGES MAROIS						1E	1							
6701		FRACTION DE CO-PROPRIETE 17.81%														
1001	89428497	8695	BL	PERRAS	APP.3										PROVIENT DE 89428442	
2002		21	213	P1												
2004		21	213	P2												
2006		21	213	PA02 à 213	PA12											
2008		21	213	102												
2990							794.00									
3001								3C	2B1	1400.	31000.	32400.	T R			
4201		M. LUCIEN BROUILLETTE						1E	1							
4601		12206 LEMESURIER H4K 2B3														
4202		M. ANDRE TREMBLAY						1E	1							
4203		M. GEORGES MAROIS						1E	1							
6701		FRACTION DE CO-PROPRIETE 11.30%														

89428495

3FE1

4204 Mlle Denise Christian
4604 8695 bl Perros #1 HIE 4m7

CERT.	EFF.
16.4.84	27.10.83

89428497

1FE1

4204 M. Thomas Smith
4604 8695 bl Perros #3 HIE 4m7

REB20

CERT.	EFF.
16.4.84	27.10.83

89428496

1FE1

4204 M. Charles Furness
4604 8695 bl Perros #2 HIE 4m7

CERT.	EFF.
16.4.84	27.10.83

4205 Mme Jacqueline Belange-Furness

CERT.	EFF.
16.4.84	27.10.83

REB20

REB20

CODE	COMPTE	EMPLACEMENT - NOM, PROFESSION, RESIDENCE					CATEGORIE BÂTIMENT	SCOLAIRE		VALEUR EN DOLLARS			MUNICIPAL	REMARQUES
		DIV. CAD.	CARACTÈRE	SUBDIVISION	FRONT	PROFONDEUR		SUPERFICIE	TERR. P. C.	TERRAIN	BÂTISSE	TOTAL		
1001	89428498	8695 BL PERRAS APP.4												PROVIENT DE 89428442
2002		21 213 P1												
2004		21 213 P2												
2006		21 213 PA02 à 213 PA12												
2008		21 213 201												
2990						1,248.00								
3001							3C	2B1	2200.	38300.	40500.	T R		
4201		M. LUCIEN BROUILLETTE					1F							
4601		12206 LEMESURIER H4K 2B3					1F							
4202		M. ANDRE TREMBLAY					1F							
4203		M. GEORGES MAROIS					1F							
6701		FRACTION DE COPROPRIETE 17.74%												
1001	89428499	8695 BL PERRAS APP.5												PROVIENT DE 89428442
2002		21 213 P1												
2004		21 213 P2												
2006		21 213 PA02 à 213 PA12												
2008		21 213 202												
2990						846.00								
3001							3C	2B1	1500.	30900.	32400.	T R		
4201		M. LUCIEN BROUILLETTE					1F							
4601		12206 LEMESURIER H4K 2B3					1F							
4202		M. ANDRE TREMBLAY					1F							
4203		M. GEORGES MAROIS					1F							
6701		FRACTION DE COPROPRIETE 12.03%												
1001	89428500	8695 BL PERRAS APP.6												PROVIENT DE 89428442
2002		21 213 P1												
2004		21 213 P2												
2006		21 213 PA02 à 213 PA12												
2008		21 213 301												
2990						1,108.00								
3001							3C	2B1	1900.	42000.	43900.	T R		
4201		M. LUCIEN BROUILLETTE					1F							
4601		12206 LEMESURIER H4K 2B3					1F							
4202		M. ANDRE TREMBLAY					1F							
4203		M. GEORGES MAROIS					1F							
6701		FRACTION DE COPROPRIETE 15.75%												

VERSO

VERSO

89429499

IFEI

4204 M. Michel Branchaud
4604 8695 bl Perkas #5 HIE 4m7

SOS
SOT TSSO
SOT

CERT.	EFF.
16.4.84	31.08.84

AEK20

89429500

IFEI

4504 M. Jean Yves Guigu
4604 8695 bl Perkas #5 HIE 4m7

SOS
SOT STS TS
SOT STS

CERT.	EFF.
16.4.84	31.08.84

SOS
SOT TSSO
SOT

AEK20

SOT

SOS
SOT STS SOS
SOT STS STS STS
SOT STS TS
SOS STS ST

TOT

SOT
SOS
SOT TSSO
SOT

SOT
SOS
SOT STS SOS
SOT STS STS
SOS STS ST

TOT

CODE	COMPTE	EMPLACEMENT - NOM, PROFESSION, RÉSIDENCE						CATEGORIE BÂTIMENT	SCOLAIRE		VALEUR EN DOLLARS			MUNICIPAL	REMARQUES
		DIV. CAD.	CADASTRE	SUBDIVISION	FRONT	PROFONDEUR	SUPERFICIE		TERR. P. C.	TERRAIN	BÂTISSE	TOTAL			
1001	89428501	8695	BL	PERRAS	APP. 7										CR. 201289 410183 PROVIENT DE 89428442
2002		21	213	P1											
2004		21	213	P2											
2006		21	213	PA02 à 213	PA12										
2008		21	213	302											
2990							964,00								
3001								3C	2B1	1700.	37000.	38700.	T R		
4201		M. LUCIEN BROUILLETTE						1F	1						
4601		12206 LEMESURIER H4K 2B3						1F	1						
4202		M. ANDRE TREMBLAY													
4203		M. GEORGES MAROIS													
6701		FRACTION DE COPROPRIETE 13,71%													
1001	89428503	8705	BL	PERRAS	APP. 1										CR. 201289 410183 PROVIENT DE 89428441
2002		21	214	P1											
2004		21	214	P2											
2006		21	214	PA02 à 213	PA06										
2008		21	214	A01											
2990							1,029,00								
3001								3C	2B1	1800.	34900.	36700.	T R		
4201		M. LUCIEN BROUILLETTE						1F	1						
4601		12206 LEMESURIER H4K 2B3						1F	1						
4202		M. ANDRE TREMBLAY						1F	1						
4203		M. GEORGES MAROIS						1F	1						
6701		FRACTION DE COPROPRIETE 13,26%													
1001	89428504	8705	BL	PERRAS	APP. 2										CERT. ESP. 2/18/83 PROVIENT DE 89428441
2002		21	214	P1											
2004		21	214	P2											
2006		21	214	PA02 à 213	PA06										
2008		21	214	101											
2990							1,735,00								
3001								3C	2B1	3000.	49400.	52400.	T R		
4201		M. LUCIEN BROUILLETTE						1F	1						
4601		12206 LEMESURIER H4K 2B3						1F	1						
4202		M. ANDRE TREMBLAY						1F	1						
4203		M. GEORGES MAROIS						1F	1						
6701		FRACTION DE COPROPRIETE 22,36%													

VERSO

VERSO

VERSO

89428501
1FE1
4204 M. Donald Morin
4604 8695 bl Perros #7 HIE 4m7
VS03
VS0T TSS0
VS01

CERT.	EFF.
16.V.837.10.83	

89428504
1FE1
4204 M. Jean Gravel
4604 8705 bl Perros HIE 4m7
VS03
VS0T TSS0
VS01

89428503
7ATI
4204 Mlle Johane Roy
4604 8705 bl Perros #1 HIE 4m7
S00
S00S
T00T

CERT.	EFF.
16.V.837.10.83	

4205 Mlle Nicole Girouard
3FE1
VS03
VS0T TSS0
VS01

CERT.	EFF.
16.V.837.10.83	

VS03
VS0T TSS0
VS01

VS03
VS0T TSS0
VS01

S3J0
S00
S00S
T00T

S3J0
S00
S00S
T00T

VS03
VS0T TSS0
VS01

VS03
VS0T TSS0
VS01

S3J0
S00
S00S
T00T

S3J0
S00
S00S
T00T

89428505

2FE1

4304 Mme Collette Parier-Rivest
4604 8705 St Peras #3 HIE 4m7

US05
US04 TSS0
US01

CERT.	EFF.
16/4/84	07/10/83

REB20

89428507

1FE1

4304 M. Robert Bernier
4604 8705 St Peras #3 HIE 4m7

S004 ST ST
S005 ST ST
T007

CERT.	EFF.
16/4/84	11/11/83

89428506

2FE1

4204 M. Alain Aubin
4601 8705 Peras #4

US03
US02
US01

CERT.	EFF.
12/6/84	13/12/83

S300
S001 ST ST
S002 ST ST
S003 ST ST
S005 ST ST

US03
US05
US04 TSS0
US01

REB20

S001
S000
S001 ST ST
S002 ST ST
S003 ST ST
S005 ST ST

T007

CODE	COMPTE	EMPLACEMENT - NOM, PROFESSION, RESIDENCE						CATEGORIE BÂTIMENT	SCOLAIRE		VALEUR EN DOLLARS			MUNICIPAL	REMARQUES
		DIV. CAD.	CADASTRE	SUBDIVISION	FRONT	PROFONDEUR	SUPERFICIE		TERR. P. C.	TERRAIN	BÂTISSE	TOTAL			
1001	89428508	8705	BL PERRAS	APP.6											GR: 202184 410183 PROVIENT DE 89428441
2002		21	214	P1											
2004		21	214	P2											
2006		21	214	PA02 à 213	PA06										
2008		21	214	301											
2990						941.00									
3001								3C	2B1	1600.	37100.	38700.	T R		
4201		M. LUCIEN BROUILLETTE					1F	1							
4601		12206 LEMESURIER H4K 2B3					1F	1							
4202		M. ANDRE TREMBLAY					1F	1							
4203		M. GEORGES MAROIS					1F	1							
6701		FRACTION DE COPROPRIETE 12.13%													
1001	89428509	8705	BL PERRAS	APP.7											GR: 202184 410183 PROVIENT DE 89428441
2002		21	214	P1											
2004		21	214	P2											
2006		21	214	PA02 à 213	PA06										
2008		21	214	302											
2990						1,038.00									
3001								3C	2B1	1800.	38700.	40500.	T R		
4201		M. LUCIEN BROUILLETTE					1F	1							
4601		12206 LEMESURIER H4K 2B3					1F	1							
4202		M. ANDRE TREMBLAY					1F	1							
4203		M. GEORGES MAROIS					1F	1							
6701		FRACTION DE COPROPRIETE 13.39%													
1001	89428510	8715	BL PERRAS	APP.1											GR: 202184 410183 PROVIENT DE 89428440
2002		21	215	P1											
2004		21	215	P2											
2006		21	215	A01											
2990						1,021.00									
3001								3C	2B1	1800.	34900.	36700.	T R		
4201		M. LUCIEN BROUILLETTE					1F	1							
4601		12206 LEMESURIER H4K 2B3					1F	1							
4202		M. ANDRE TREMBLAY					1F	1							
4203		M. GEORGES MAROIS					1F	1							
6701		FRACTION DE COPROPRIETE 13.20%													

89429508

3FI1

4204 Mlle Madeleine Gigué
4604 8705 bl Lerras #6 H1E 4m7

CERT.	EFF.
16.4.81	23.10.83

89429510

1FI1

4204 M. Jean Charles Vincellette
4604 8715 bl Lerras #1 H1E 4m7

CERT.	EFF.
16.4.81	22.11.83

89429509

1FI1

4204 M. Justin Grenier
4604 8705 bl Lerras #7 H1E 4m7

CERT.	EFF.
16.4.81	23.10.83

4205 Mme Pauline Hamelin-Grenier

CERT.	EFF.
16.4.81	23.10.83

1007 CONSULOC 110. 11.10.83

1107 11.10.83 11.10.83

1108 11.10.83 11.10.83

1109 11.10.83 11.10.83

1110 11.10.83 11.10.83

1111 11.10.83 11.10.83

1112 11.10.83 11.10.83

1113 11.10.83 11.10.83

1114 11.10.83 11.10.83

1115 11.10.83 11.10.83

1116 11.10.83 11.10.83

1117 11.10.83 11.10.83

1118 11.10.83 11.10.83

1119 11.10.83 11.10.83

1120 11.10.83 11.10.83

89428511

1FE1

4204 M. Yvon Vincolette
4604 8715 bl Perros #2 HIE 4m7

CERT.	EFF.
12/14/11	11/13/11

89428512
4204 M. Pierre Tremblay
4601 8715 Perros #3

5330
4204 M. Pierre Tremblay
4601 8715 Perros #3

4204 M. Pierre Tremblay
4601 8715 Perros #3

CERT.	EFF.
12/14/11	13/11/11

89428513
4204 M. Guy Rivest
4601 8715 Perros #4

4204 M. Guy Rivest
4601 8715 Perros #4

4204 M. Guy Rivest
4601 8715 Perros #4

CERT.	EFF.
12/14/11	13/11/11

5330
4204 M. Guy Rivest
4601 8715 Perros #4

500
4204 M. Guy Rivest
4601 8715 Perros #4

500
4204 M. Guy Rivest
4601 8715 Perros #4

5005
4204 M. Guy Rivest
4601 8715 Perros #4

500
4204 M. Guy Rivest
4601 8715 Perros #4

500
4204 M. Guy Rivest
4601 8715 Perros #4

500
4204 M. Guy Rivest
4601 8715 Perros #4

500
4204 M. Guy Rivest
4601 8715 Perros #4

500
4204 M. Guy Rivest
4601 8715 Perros #4

500
4204 M. Guy Rivest
4601 8715 Perros #4

500
4204 M. Guy Rivest
4601 8715 Perros #4

5005
4204 M. Guy Rivest
4601 8715 Perros #4

500
4204 M. Guy Rivest
4601 8715 Perros #4

CODE	COMPTE	EMPLACEMENT - NOM, PROFESSION, RESIDENCE						CATEGORIE BÂTIMENT	SCOLAIRE		VALEUR EN DOLLARS			MUNICIPAL	REMARQUES
		DIV. CAD.	CADASTRE	SUBDIVISION	FRONT	PROFONDEUR	SUPERFICIE		TERR.	P. C.	TERRAIN	BÂTISSÉ	TOTAL		
1001	89428514	8715 BL PERRAS APP.5													PROVIENT DE 89428440
2002		21 215 P1													
2004		21 215 P2													
2006		21 215 202													
2990						936.00									
3001								3C	2 B1	1600.	37100.	38700.	T R		
4201		M. LUCIEN BROUILLETTE													
4601		12206 LEMESURIER H4K 2B3													
4202		M. ANDRE TREMBLAY													
4203		M. GEORGES MAROIS													
6701		FRACTION DE COPROPRIETE 12.10%													
1001	89428515	8715 BL PERRAS APP.6													PROVIENT DE 89428440
2002		21 215 P1													
2004		21 215 P2													
2006		21 215 301													
2990						1,059.00									
3001								3C	2B1	1900.	38600.	40500.	T R		
4201		M. LUCIEN BROUILLETTE													
4601		12206 LEMESURIER H4K 2B3													
4202		M. ANDRE TREMBLAY													
4203		M. GEORGES MAROIS													
6701		FRACTION DE COPROPRIETE 13.70%													
1001	89428516	8715 BL PERRAS APP.7													PROVIENT DE 89428440
2002		21 215 P1													
2004		21 215 P2													
2006		21 215 302													
2990						936.00									
3001								3C	2B1	1600.	37100.	38700.	T R		
4201		M. LUCIEN BROUILLETTE													
4601		12206 LEMESURIER H4K 2B3													
4202		M. ANDRE TREMBLAY													
4203		M. GEORGES MAROIS													
6701		FRACTION DE COPROPRIETE 12.10%													

89428514

1FT3

4201 M. Enge Gerita
4601 8715 Perce, #5

100T	ISSUE	12/01/81	30/11/81	11/11/81
100T	ISSUE	12/01/81	30/11/81	11/11/81
100T	ISSUE	12/01/81	30/11/81	11/11/81
100T	ISSUE	12/01/81	30/11/81	11/11/81

4206 M. Real Lemay
4601 8715 Perce, #6

100T	ISSUE	12/01/81	30/11/81	11/11/81
100T	ISSUE	12/01/81	30/11/81	11/11/81
100T	ISSUE	12/01/81	30/11/81	11/11/81
100T	ISSUE	12/01/81	30/11/81	11/11/81

89428516

1FT3

4207 M. Dominique Perce
4601 8715 Perce, #7

100T	ISSUE	12/01/81	30/11/81	11/11/81
100T	ISSUE	12/01/81	30/11/81	11/11/81
100T	ISSUE	12/01/81	30/11/81	11/11/81
100T	ISSUE	12/01/81	30/11/81	11/11/81

4208 M. Real Lemay
4601 8715 Perce, #8

100T	ISSUE	12/01/81	30/11/81	11/11/81
100T	ISSUE	12/01/81	30/11/81	11/11/81
100T	ISSUE	12/01/81	30/11/81	11/11/81
100T	ISSUE	12/01/81	30/11/81	11/11/81

89428517

1FT3

4209 M. Real Lemay
4601 8715 Perce, #9

100T	ISSUE	12/01/81	30/11/81	11/11/81
100T	ISSUE	12/01/81	30/11/81	11/11/81
100T	ISSUE	12/01/81	30/11/81	11/11/81
100T	ISSUE	12/01/81	30/11/81	11/11/81

4210 M. Real Lemay
4601 8715 Perce, #10

100T	ISSUE	12/01/81	30/11/81	11/11/81
100T	ISSUE	12/01/81	30/11/81	11/11/81
100T	ISSUE	12/01/81	30/11/81	11/11/81
100T	ISSUE	12/01/81	30/11/81	11/11/81

CODE	COMPTE	EMPLACEMENT - NOM, PROFESSION, RÉSIDENCE					CATEGORIE BÂTIMENT	SCOLAIRE		VALEUR EN DOLLARS			MUNICIPAL	REMARQUES	
		DIV. CAD.	CADASTRE	SUBDIVISION	FRONT	PROFONDEUR		SUPERFICIE	TERR. P. C.	TERRAIN	BÂTISSÉ	TOTAL			
1601	89428517	8725 BL PERRAS APP.1													PROVIENT DE 89428439
2002		21	216	P1											
2004		21	216	P2											
2006		21	216	A61											
2990						749.00									
3001							3C	2B1	1300.	28900.	30200.	T R			
4201		M. LUCIEN BROUILLETTE					1F	1							
4601		12206 LEMESURIER H4K 2B3					1F	1							
4202		M. ANDRE TREMBLAY					1F	1							
4203		M. GEORGES MAROIS					1F	1							
6701		FRACTION DE COPROPRIETE 12.80%													
1601	89428518	8725 BL PERRAS APP.2													PROVIENT DE 89428439
2032		21	216	P1											
2004		21	216	P2											
2006		21	216	101											
2990						796.00									
3001							3C	2B1	1400.	37300.	38700.	T R			
4201		M. LUCIEN BROUILLETTE					1F	1							
4601		12206 LEMESURIER H4K 2B3					1F	1							
4202		M. ANDRE TREMBLAY					1F	1							
4203		M. GEORGES MAROIS					1F	1							
6701		FRACTION DE COPROPRIETE 13.60%													
1601	89428519	8725 BL PERRAS APP.3													PROVIENT DE 89428439
2002		21	216	P1											
2004		21	216	P2											
2006		21	216	102											
2990						890.00									
3001							3C	2B1	1600.	42300.	43900.	T R			
4201		M. LUCIEN BROUILLETTE					1F	1							
4601		12206 LEMESURIER H4K 2B3					1F	1							
4202		M. ANDRE TREMBLAY					1F	1							
4203		M. GEORGES MAROIS					1F	1							
6701		FRACTION DE COPROPRIETE 15.20%													

VERS

VERS

2012/11/10/83 276

2012/11/10/83 276

2012/11/10/83 276

28/28/13/10/83

89428517

2E1

4201 Mme Johanne Cloutier - Gauthier

4601 8725 bl Perre #1 HIE 4M7

4301 4302 4303 4304 4305 4306 4307 4308 4309 4310 4311 4312 4313 4314 4315 4316 4317 4318 4319 4320

CERT.	EPP.
16484	12-11-83

AEKZO

89428519

ISSO. DEMONSTRATION 503

POSITION 504/505/506/507/508/509/510/511

4201 M. Marcel Prieur

4601 8725 bl Perre #3 HIE 4M7

4301 4302 4303 4304 4305 4306 4307 4308 4309 4310 4311 4312 4313 4314 4315 4316 4317 4318 4319 4320

CERT.	EPP.
16484	12-11-83

89428519

ISSO. DEMONSTRATION 503

POSITION 504/505/506/507/508/509/510/511

4201 M. Marcel Prieur

4601 8725 bl Perre #3 HIE 4M7

4301 4302 4303 4304 4305 4306 4307 4308 4309 4310 4311 4312 4313 4314 4315 4316 4317 4318 4319 4320

CERT.	EPP.
16484	12-11-83

89428519

ISSO. DEMONSTRATION 503

POSITION 504/505/506/507/508/509/510/511

4201 M. Marcel Prieur

4601 8725 bl Perre #3 HIE 4M7

4301 4302 4303 4304 4305 4306 4307 4308 4309 4310 4311 4312 4313 4314 4315 4316 4317 4318 4319 4320

CERT.	EPP.
16484	12-11-83

89428519

ISSO. DEMONSTRATION 503

POSITION 504/505/506/507/508/509/510/511

4201 M. Marcel Prieur

4601 8725 bl Perre #3 HIE 4M7

4301 4302 4303 4304 4305 4306 4307 4308 4309 4310 4311 4312 4313 4314 4315 4316 4317 4318 4319 4320

CERT.	EPP.
16484	12-11-83

89428519

ISSO. DEMONSTRATION 503

POSITION 504/505/506/507/508/509/510/511

4201 M. Marcel Prieur

4601 8725 bl Perre #3 HIE 4M7

4301 4302 4303 4304 4305 4306 4307 4308 4309 4310 4311 4312 4313 4314 4315 4316 4317 4318 4319 4320

CERT.	EPP.
16484	12-11-83

AEKZO

89428519

ISSO. DEMONSTRATION 503

POSITION 504/505/506/507/508/509/510/511

4201 M. Marcel Prieur

4601 8725 bl Perre #3 HIE 4M7

4301 4302 4303 4304 4305 4306 4307 4308 4309 4310 4311 4312 4313 4314 4315 4316 4317 4318 4319 4320

CERT.	EPP.
16484	12-11-83

CODE	COMPTE	EMPLACEMENT - NOM, PROFESSION, RÉSIDENCE					CATEGORIE BÂTIMENT	SCOLAIRE		VALEUR EN DOLLARS			MUNICIPAL	REMARQUES							
		DIV. CAD.	CADASTRE	SUBDIVISION	FRONT	PROFONDEUR		SUPERFICIE	TERR. P. C.	TERRAIN	BÂTISSE	TOTAL									
1001	89428520	8725 BL PERRAS APP.4													<table border="1"> <tr> <td>CEST.</td> <td>EST.</td> <td></td> </tr> <tr> <td>201204</td> <td>201204</td> <td>276</td> </tr> </table> PROVIENT DE 89428439	CEST.	EST.		201204	201204	276
CEST.	EST.																				
201204	201204	276																			
2002		21 216 P1																			
2004		21 216 P2																			
2006		21 216 201																			
2990						802.00															
3001							3C	2B1	1400.	37300.	38700.	T R									
4201		M. LUCIEN BROUILLETTE					1F														
4601		12206 LEMESURIER H4K 2B3					1F														
4202		M. ANDRE TREMBLAY					1F														
4203		M. GEORGES MAROIS					1F														
6701		FRACTION DE COPROPRIETE 13.70%																			
1001	89428521	8725 BL PERRAS APP.5													<table border="1"> <tr> <td>CEST.</td> <td>EST.</td> <td></td> </tr> <tr> <td>201204</td> <td>201204</td> <td>276</td> </tr> </table> PROVIENT DE 89428439	CEST.	EST.		201204	201204	276
CEST.	EST.																				
201204	201204	276																			
2002		21 216 P1																			
2004		21 216 P2																			
2006		21 216 202																			
2990						890.00															
3001							3C	2B1	1600.	38900.	40500.	T R									
4201		M. LUCIEN BROUILLETTE					1F														
4601		12206 LEMESURIER H4K 2B3					1F														
4202		M. ANDRE TREMBLAY					1F														
4203		M. GEORGES MAROIS					1F														
6701		FRACTION DE COPROPRIETE 15.70%																			
1001	89428522	8725 BL PERRAS APP.6													<table border="1"> <tr> <td>CEST.</td> <td>EST.</td> <td></td> </tr> <tr> <td>201204</td> <td>201204</td> <td>276</td> </tr> </table> PROVIENT DE 89428439	CEST.	EST.		201204	201204	276
CEST.	EST.																				
201204	201204	276																			
2002		21 216 P1																			
2004		21 216 P2																			
2006		21 216 301																			
2990						831.00															
3001							3C	2B1	1500.	37200.	38700.	T R									
4201		M. LUCIEN BROUILLETTE					1F														
4601		12206 LEMESURIER H4K 2B3					1F														
4202		M. ANDRE TREMBLAY					1F														
4203		M. GEORGES MAROIS					1F														
6701		FRACTION DE COPROPRIETE 14.20%																			

89428521

7FE1

4201 Mlle. Lisa Sheink

4601 8725 L. Perre #5 HIE 4M7

CERT.	EFF.
16/18/84	25/11/83

89428520

4201 M. Claude Boissert

4601 8725 Perre, #4

CERT.	EFF.
12/6/84	31/12/83

89428522

4201 M. Pierz DeLongchamps

4601 8725 Perre, #6

CERT.	EFF.
12/6/84	31/12/83

CODE	COMPTE	EMPLACEMENT - NOM, PROFESSION, RESIDENCE						CATEGORIE BÂTIMENT	SCOLAIRE		VALEUR EN DOLLARS			MUNICIPAL	REMARQUES
		DIV. CAD.	CADASTRE	SUBDIVISION	FRONT	PROFONDEUR	SUPERFICIE		TERR. P.	TERR. C.	TERRAIN	BÂTISSE	TOTAL		
1001	89428523	8725	BL PERRAS	APP.7											PROVIENT DE 89428439
2002		21	216	P1											
2004		21	216	P2											
2006		21	216	302											
2990						890.00									
3001								3C	2B1	1600.	42300.	43900.	T R		
4201				M. LUCIEN BROULETE				1F							
4601				12206 LEMESURIER H4K 2B3				1F							
4202				M. ANDRE TREMBLAY				1F							
4203				M. GEORGES MAROIS				1F							
6701				FRACTION DE COPROPRIETE 15.20%											

CODE	COMPTÉ	EMPLACEMENT - NOM, PROFESSION, RESIDENCE						CATEGORIE BATIMENT	SCOLAIRE		VALEUR EN DOLLARS			MUNICIPAL	REMARQUES
		DIV. CAD.	CADASTRE	SUBDIVISION	FRONT	PROFONDEUR	SUPERFICIE		TERR. P. C.	TERRAIN	BÂTISSE	TOTAL			
9201 9601	89428493 89428495 89428523	M NICHELE MAGLIONE, CONTRACTEUR 8267 BL PERRAS MIE 383													
1001	89428525	LOT BL PERRAS													
2002 2002		21 134 P993			11780 11769	3300	3,28500								
3001							0		68	281	5800	5800	EB	209-3	
4211 4611		LA VILLE DE MONTREAL-SERVICE DES IMMEUBLES 275 NOTRE DAME E H2Y 1C6													
6001		PARC													
1001	89428550	LOT BL PERRAS													
2002 2002		21 135 P122			IRR 52557	3300 3000	17,27280								
3001									68	281	25600	25600	EB	209-3	
4211 4611		LA VILLE DE MONTREAL-SERVICE DES IMMEUBLES 275 NOTRE DAME E H2Y 1C6													
6001		PARC													
1001	89428675	LOT BL PERRAS													
2002 2002 2004 2004 2799		21 136 P1269			IRR IRR	3000 IRR	3,57280								
2004 2004 2799		21 136 P1239			9000	358 430	25400								
3001							3,83600		68	281	5700	5700	EB	209-3	
4211 4611		LA VILLE DE MONTREAL-SERVICE DES IMMEUBLES 275 NOTRE DAME E H2Y 1C6													
6001		PARC													
1001	89428700	LOT ARR BL PERRAS													
2002 2002		21 136 P1269			18275 IRR	19690 11642	17,28600								
3001									68	281	21200	21200	EB	209-3	

CODE	COMPTE	EMPLACEMENT - NOM, PROFESSION, RESIDENCE						CATEGORIE BATIMENT	SCOLAIRE		VALEUR EN DOLLARS			MUNICIPAL	REMARQUES	
		DIV. CAD.	CADASTRE	SUBDIVISION	FRONT	PROFONDEUR	SUPERFICIE		TERR. P. C.	TERRAIN	BÂTISSE	TOTAL				
4219 4619	89428700	LA VILLE DE MONTREAL SERVICE DES IMMEUBLES 275 NOTRE DAME E H2V 1C6						CF								
6001		PARC														
7001		DEBUT DE PLACE PERRAS														
1001	89428705	7730 PLACE PERRAS						CF								
2002		21 141	347		6000	10000	6,00000									
3001								2A	2 281	12000	109100	116100	T R 1			
4202 4602		F G CONSTRUCTION INC 7730 PLACE PERRAS H1E 3A8						CF								
1001	89428710	7720 PLACE PERRAS						CF								
2002		21 141	346		4900	10000	4,90000									
3001								2A	1 281	9800	78100	87900	T R 1			
4201 4601		M GIUSEPPE PIAZZA 7720 BL PERRAS H1E 3A8						CF								
1001	89428715	7710 PLACE PERRAS						CF								
2002		21 141	345		4900	10000	4,90000									
3001								2A	1 281	9800	78100	87900	T R 1			
4201 4601		M ERANUELE SPAGNOLO 7710 BL PERRAS H1E 3A8						CF								
1001	89428720	7700 PLACE PERRAS						CF								
2002		21 141	344		6000	10000	6,00000									
3001								2A	1 281	12000	100600	112600	T R 1			
4201 4601		M VITO SCALIA 7700 BL PERRAS H1E 3A8						CF								
1001	89428723	7410-16 BL PERRAS						CF								
2002		21 154	101-1		3604	IRR	6,24700									
2002					5333	12240										
3001								2C	2 281	11000	108200	119200	T R 1			

89428705

1FE1

4201 M. MARCO MARTOANA

4601 7730 Bl. Pennac HIE 308

CERT.	EFF.
2-11-82	31-8-82

89428720

3FE1

4201 Mlle. Rosetta GRAVANO

4601 7700 Bl. Pennac HIE 308

CERT.	EFF.
2-11-82	17-8-82

89428710

2AE1

4201 Mlle. CLIAN R. A. STACHON PIERA

4601 7720 Bl. Pennac HIE 308

CERT.	EFF.
2-11-82	17-8-82

89428715

3FE1

4201 Mlle. Angela PIANIGA

4601 7710 Bl. Pennac HIE 308

CERT.	EFF.
24-11-80	10-9-82

CODE	COMPTE	EMPLACEMENT - NOM, PROFESSION, RESIDENCE						CATEGORIE BÂTIMENT	SCOLAIRE		VALEUR EN DOLLARS			MUNICIPAL	REMARQUES	
		DIV. CAD.	CADASTRE	SURDIVISION	FRONT	PROFONDEUR	SUPERFICIE		TERR. P. C.	TERRAIN	BÂTISSE	TOTAL				
4201 4601 4202	89428723	LES CONSTRUCTIONS TRACO INC VERSO 12570 15E AVENUE H1E 1S9 <i>Les Constructions Russett Inc</i> 12530-15E Avenue Riv. Oratoire H1E 1S5 7400-06						CF								CERT. EFF. 2-11-82 10-6-82
1001	89428726	LOT BL PERRAS														
2002 2002		21 154	101-3	5250 5321	12240 12676	6,47000									CERT. EFF. 22-8-82 1-1-82 202	
3001							2C 7A	2	2B1	11300 11300	108100	119400	11300	T-V		
4201 4601 4202 4602	89428729	LES CONSTRUCTIONS TRACO INC VERSO 12570 15E AVENUE H1E 1S9 (1) <i>Les Constructions Russett Inc</i> 12530-15E Avenue Riv. Oratoire H1E 1S9 7390						CF								CERT. EFF. 2-11-82 10-6-82
1001	89428729 A.97773 28-6-83	LOT BL PERRAS														
2002 2002		21 154	101-5	5250 5321	12646 13050	6,68100										
3001							7A 8C	2	2B1	11500 11,500	107,600	119,100	11500	T-V		
4201 4601	89428732	LES CONSTRUCTIONS TRACO INC VERSO 12570 15E AVENUE H1E 1S9 <i>Propriété sujette à la surtaxe sur terrains vagues.</i>						CF								CERT. EFF. 31-5-83 1-4-83 237
1001	89428732 A.97774 7-6-83	LOT BL PERRAS														
2002 2002		21 154	101-7	5250 5321	13050 13456	6,89200									CERT. EFF. 31-10-83 10-10-83 2545	
3001							2C 7A	2	2B1	11,600 11600	118,200	129,800	11600	T-R		
4201 4601	89428735	LES CONSTRUCTIONS TRACO INC VERSO 12570 15E AVENUE H1E 1S9 <i>Propriété sujette à la surtaxe sur terrains vagues.</i>						CF								
1001	89428735 A.106601 2-11-83	LOT BL PERRAS														
2002 2002		21 154	101-9	5250 5321	13956 13860	7,10200									CERT. EFF. 17-1-84 1-12-83 270	
3001							2C 7A	2	2B1	11700 11700	126300	138000	11700	T-R		
4201 4601	89428738	LES CONSTRUCTIONS TRACO INC VERSO 12570 15E AVENUE H1E 1S9 <i>Propriété sujette à la surtaxe sur terrains vagues.</i>						CF								
1001	89428738 A.106602 15-11-83	LOT BL PERRAS														
2002 2002		21 154	101-11	5250 5321	13860 14266	7,31300									CERT. EFF. 17-1-84 1-12-83 270	
3001							2C 7A	2	2B1	11700 11700	118800	130500	11700	T-R		

89428723

IFI1

4201 M. GIOVANNI CASTAGNA

4601 7044 St. André H2L 3W1
7419 Blvd. René H1E 4G3 F. 1222 3978 70

2FI1

CERT.	EFF.
27-1-83	20-11-82

89428727

IFI2

4201 M. Vincenzo Piccolo

4601 7443 Pl. Maurice Duplessis, Mill. Nord
H1E 3P9

IFI2

4202 M. Sidacchio Piccolo

4602 8006 Madere, St. Léonard H1P 3C2

CERT.	EFF.
7-8-83	28-6-83

89428726

IFI1

4201 M. Nicolae Amendola

4601 4042 St. André H2L 3W1

2FI1

4202 Mme Lucia CASTAGNA - Amendola

89428732

IFI1

4201 M. Alfonso Joannone

4601 7382 Pl. Perras H1E 4G3

2FI1

4202 Mme Concettina Di Battista Joannone

CERT.	EFF.
31-1-83	10-11-82

89428735

IFI1

4201 M. Daniel Anand

4601 7370 Bl. Perras H1E-4G3

CERT.	EFF.
18-7-83	11-6-83

CERT.	EFF.
31-8-81	2-11-82

CODE	COMPTE	EMPLACEMENT - NOM, PROFESSION, RESIDENCE					SUPERFICIE	CATEGORIE BÂTIMENT	SCOLAIRE		VALEUR EN DOLLARS			MUNICIPAL	REMARQUES	
		DIV. CAD.	CADASTRE	SUBDIVISION	FRONT	PROFONDEUR			TERR. P. C.	TERRAIN	BÂTISSE	TOTAL				
4201 4601	89428738	LES CONSTRUCTIONS TRACO INC 12570 15E AVENUE HIE 159						CF								
		Propriété sujette à la surtaxe sur terrains vagues.														
1001	89428791	LOT BL PERRAS														
2002		21 154		101-13		5250										
2002						5321										
3001									7A	2	281	11900		11900	T W 1	
4201 4601		LES CONSTRUCTIONS TRACO INC 12570 15E AVENUE HIE 159						CF								
		Propriété sujette à la surtaxe sur terrains vagues.														
1001	89428800	LOT BL PERRAS														
2002		21 P159				3333										
2002						3332										
3001									68		281	12700		12700	EG 204-3	
4213 4613		LA VILLE DE MONTRÉAL SERVICE DES IMMEUBLES 275 NOTRE DAME E H2Y 1C6						9F								
		non pagé 292-P.														
1001	89428835 89428840 89428845 89428850	LOT BL PERRAS					414.00									
2002	A-95165	21 P159				3332										
2002						3333										
3001	11-10-83								7A 68		281	9300 12700 6100		9300 12700 6100	T W EG 204-3	
4213 4613		LA VILLE DE MONTRÉAL SERVICE DES IMMEUBLES 275 NOTRE DAME E H2Y 1C6						9F								
		Propriété sujette à surtaxe sur terrain vague déservi														
1001	89428853	LOT BL PERRAS					12462.00									
2002	A-97775	21 154		172		6781										
2002	1-6-83			142-1		6694										
3001									7A 68		281	21400 21400		21400	T W EG 204-3	
4201 4601		M GUY MALTAIS 161 DOMAINE GAGON ST FELIX DE VALOIS JOX 2ND						1F								
		Propriété sujette à la surtaxe sur terrains vagues.														
1001	89428855	LOT BL PERRAS														
2002		21 154		142-2		6695										
3001									7A		281	14400		14400	T W	
		Cote annulé et certifié sur 89428853 10-1-83														

89428853

CFN2

4201 Malgarn Construction Inc.
 4601 161 Domaine Saguenay, St-Felix-de-
 Valois JOK 2M0

CERT.	EFF.
14/1/83	2/5/83

89428850

CFN1

4201 Construction Applon Inc
 4601 11681 Clément Arden H1E 3Y5
 F1222 vers R 84

CERT.	EFF.
14/1/83	1/1/83

89428850

IFC2

4202 H. Paquette Tontonic
 H1602 2444 Blouin St-Francois H1S 2C2

ANNULÉ

IFT1

4203 H. Giuseppe Concellino

IFT1

4204 H. Giacomo Concellino

CERT.	EFF.
14/1/83	25/5/83

89428738

IFT1

4201 H. Claude Bravel
 4601 12100 Ave Curie H1E 4B5

2FT1

4202 Mme Bernette Marleau

CERT.	EFF.
13/1/81	13/1/81

CODE	COMPTE	EMPLACEMENT - NOM, PROFESSION, RESIDENCE						CATEGORIE BÂTIMENT	SCOLAIRE		VALEUR EN DOLLARS				MUNICIPAL	REMARQUES						
		DIV. CAD	CADASTRE	SUBDIVISION	FRONT	PROFONDEUR	SUPERFICIE		TERR. P. C.	TERRAIN	BÂTISSE	TOTAL										
1001	89428835 <i>A.105029</i>	LOT BOUL. PERRAS														<table border="1"> <tr> <td>CITE</td> <td>EFF.</td> </tr> <tr> <td>14143</td> <td>14143</td> </tr> <tr> <td colspan="2">Prov. de 89428850 et 85312513</td> </tr> </table>	CITE	EFF.	14143	14143	Prov. de 89428850 et 85312513	
CITE	EFF.																					
14143	14143																					
Prov. de 89428850 et 85312513																						
2002	<i>11-10-83</i>	21	233		42.92	92.07	3809.00															
2002					43.18	85.78																
3001								7A	2	BL	7600.		7600.	T VV								
4201		M. PASQUALE TORTORICI						1F	2													
4601		7244 BLONDIN, ST-LEONARD H1S 2C2 VERSO						1F	1													
4202		M. GIUSEPPE BORSELLINO						1F	1													
4203		M. GIACOMO BORSELLINO						1F	1													
6620		PROPRIETE SUJETTE A SURTAXE SUR TERRAIN VAGUE DESSERVI																				
1001	89428840 <i>A.105029</i>	LOT BOUL. PERRAS													<table border="1"> <tr> <td>CITE</td> <td>EFF.</td> </tr> <tr> <td>14143</td> <td>14143</td> </tr> <tr> <td colspan="2">Prov. de 85312513 et 89428850</td> </tr> </table>	CITE	EFF.	14143	14143	Prov. de 85312513 et 89428850		
CITE	EFF.																					
14143	14143																					
Prov. de 85312513 et 89428850																						
2002	<i>11-10-83</i>	21	232		47.93	85.78	3900.00															
2002					47.41	78.76																
3001								7A	2	BL	7800.		7800.	T VV								
4201		M. PASQUALE TORTORICI						1F	2													
4601		7244 BLONDIN, ST-LEONARD H1S 2C2 VERSO						1F	1													
4202		M. GIUSEPPE BORSELLINO						1F	1													
4203		M. GIACOMO BORSELLINO						1F	1													
6620		PROPRIETE SUJETTE A SURTAXE SUR TERRAIN VAGUE DESSERVI																				
1001	89428845 <i>A.105029</i>	LOT BOUL. PERRAS													<table border="1"> <tr> <td>CITE</td> <td>EFF.</td> </tr> <tr> <td>14143</td> <td>14143</td> </tr> <tr> <td colspan="2">Prov. de 89412737 à 89428850</td> </tr> </table>	CITE	EFF.	14143	14143	Prov. de 89412737 à 89428850		
CITE	EFF.																					
14143	14143																					
Prov. de 89412737 à 89428850																						
2002	<i>11-10-83</i>	21	226		53.01	97.45	4905.00															
2002					52.43	89.65																
3001								7A	2	BL	9800.		9800.	T VV								
4201		M. PASQUALE TORTORICI						1F	2													
4601		7244 BLONDIN, ST-LEONARD H1S 2C2 VERSO						1F	1													
4202		M. GIUSEPPE BORSELLINO						1F	1													
4203		M. GIACOMO BORSELLINO						1F	1													
6620		PROPRIETE SUJETTE A SURTAXE SUR TERRAIN VAGUE DESSERVI																				

89428835

CFM1

4201 Construction Agglom. Inc.

4601 11681 Clement Adam HIE 345
Frazz (voir R.84)

CRIT	PRO	
11/2/84	11/2/83	

89428840

CFM1

4201 Construction Agglom. Inc.

4601 11681 Clement Adam HIE 345
Frazz (voir R.84)

CRIT	PRO	
11/2/84	11/2/83	

89428845

CFM1

4201 Construction Agglom. Inc.

4601 11681 Clement Adam HIE 345
Frazz (voir R.84)

CRIT	PRO	
11/2/84	11/2/83	

CODE	COMPTE	EMPLACEMENT - NOM, PROFESSION, RESIDENCE					CATEGORIE BÂTIMENT	SCOLAIRE		VALEUR EN DOLLARS			MUNICIPAL	REMARQUES	
		DIV. CAD.	CADASTRE	SUBDIVISION	FRONT	PROFONDEUR		SUPERFICIE	TERR. P. C.	TERRAIN	BÂTISSE	TOTAL			
9201 9601	89428855	M GUY MALTAIS 161 DOMAINE GAGNON ST FELIX DE VALOIS JOX 2ND					17	2							
1001	89428857	LOT BL PERRAS													
2002		21 154	142-3		100.07	126.00				21500		21500		Sold. et prov de 894 28857	
3001					6695	12616				19900		19900	TVV	894 28857 CERT. P.C. 16-11-82 1-1-83 224	
9201 9601	89428857	M GUY MALTAIS 161 DOMAINE GAGNON ST FELIX DE VALOIS JOX 2ND					17	2							
Propriété sujette à la surtaxe sur terrains vagues.															
1001	89428859	LOT BL PERRAS													
2002		21 154	142-4		6695	12616				14900		14900	TVV	Cpte annulé et Orlé sur 894-28861	
3001														894 28859 CERT. P.C. 16-11-82 1-1-83 224	
9201 9601	89428859	M GUY MALTAIS 161 DOMAINE GAGNON ST FELIX DE VALOIS JOX 2ND					17	2							
ANNULÉ															
1001	89428861	LOT BL PERRAS													
2002		21 154	P176		10.00	62.07				21700		21700	TVV	P176 appartient à 89428863 et de prov 89428859, au lieu de Orlé sur 89428857	
3001		21 154	P175		100.07	126.00				7100		7100	TVV	CERT. P.C. 16-11-82 1-1-83 225	
9201 9601	89428861	M GUY MALTAIS 161 DOMAINE GAGNON ST FELIX DE VALOIS JOX 2ND					17	2							
Propriété sujette à la surtaxe sur terrains vagues.															
1001	89428863	LOT BL PERRAS													
2001		21 154	P176		100.95	126.16				21700		21700	TVV	P176 appartient à 89428863 et de prov 89428859, au lieu de Orlé sur 89428857	
2002		21 154	P175		100.07	126.00				7100		7100	TVV	CERT. P.C. 16-11-82 1-1-83 225	
3001															
9201 9601	89428863	M GUY MALTAIS 161 DOMAINE GAGNON ST FELIX DE VALOIS JOX 2ND					17	2							
ANNULÉ															
1001	89428865	LOT BL PERRAS													
2002		21 137	P1485		3500	586				20900		20900			
2003		21 137	P1485		3500	618				2,73700		2,73700			
2004						7808				2,94600		2,94600			
3001															
9201 9601	89428865	M GUY MALTAIS 161 DOMAINE GAGNON ST FELIX DE VALOIS JOX 2ND					17	2							
VERCO															
1001	89428865	LOT BL PERRAS													
2002		21 137	P1485		3500	586				20900		20900			
2003		21 137	P1485		3500	618				2,73700		2,73700			
2004						7808				2,94600		2,94600			
3001															
9201 9601	89428865	M GUY MALTAIS 161 DOMAINE GAGNON ST FELIX DE VALOIS JOX 2ND					17	2							
VERCO															
1001	89428865	LOT BL PERRAS													
2002		21 137	P1485		3500	586				20900		20900			
2003		21 137	P1485		3500	618				2,73700		2,73700			
2004						7808				2,94600		2,94600			
3001															
9201 9601	89428865	M GUY MALTAIS 161 DOMAINE GAGNON ST FELIX DE VALOIS JOX 2ND					17	2							
VERCO															
1001	89428865	LOT BL PERRAS													
2002		21 137	P1485		3500	586				20900		20900			
2003		21 137	P1485		3500	618				2,73700		2,73700			
2004						7808				2,94600		2,94600			
3001															
9201 9601	89428865	M GUY MALTAIS 161 DOMAINE GAGNON ST FELIX DE VALOIS JOX 2ND					17	2							
VERCO															
1001	89428865	LOT BL PERRAS													
2002		21 137	P1485		3500	586				20900		20900			
2003		21 137	P1485		3500	618				2,73700		2,73700			
2004						7808				2,94600		2,94600			
3001															
9201 9601	89428865	M GUY MALTAIS 161 DOMAINE GAGNON ST FELIX DE VALOIS JOX 2ND					17	2							
VERCO															
1001	89428865	LOT BL PERRAS													
2002		21 137	P1485		3500	586				20900		20900			
2003		21 137	P1485		3500	618				2,73700		2,73700			
2004						7808				2,94600		2,94600			
3001															
9201 9601	89428865	M GUY MALTAIS 161 DOMAINE GAGNON ST FELIX DE VALOIS JOX 2ND					17	2							
VERCO															
1001	89428865	LOT BL PERRAS													
2002		21 137	P1485		3500	586				20900		20900			
2003		21 137	P1485		3500	618				2,73700		2,73700			
2004						7808				2,94600		2,94600			
3001															
9201 9601	89428865	M GUY MALTAIS 161 DOMAINE GAGNON ST FELIX DE VALOIS JOX 2ND					17	2							
VERCO															
1001	89428865	LOT BL PERRAS													
2002		21 137	P1485		3500	586				20900		20900			
2003		21 137	P1485		3500	618				2,73700		2,73700			
2004						7808				2,94600		2,94600			
3001															
9201 9601	89428865	M GUY MALTAIS 161 DOMAINE GAGNON ST FELIX DE VALOIS JOX 2ND					17	2							
VERCO															
1001	89428865	LOT BL PERRAS													
2002		21 137	P1485		3500	586				20900		20900			
2003		21 137	P1485		3500	618				2,73700		2,73700			
2004						7808				2,94600		2,94600			
3001															
9201 9601	89428865	M GUY MALTAIS 161 DOMAINE GAGNON ST FELIX DE VALOIS JOX 2ND					17	2							
VERCO															
1001	89428865	LOT BL PERRAS													
2002		21 137	P1485		3500	586				20900		20900			
2003		21 137	P1485		3500	618				2,73700		2,73700			
2004						7808				2,94600		2,94600			
3001															
9201 9601	89428865	M GUY MALTAIS 161 DOMAINE GAGNON ST FELIX DE VALOIS JOX 2ND					17	2							
VERCO															
1001	89428865	LOT BL PERRAS													
2002		21 137	P1485		3500	586				20900		20900			
2003		21 137	P1485		3500	618				2,73700		2,73700			
2004						7808				2,94600		2,94600			
3001															
9201 9601	89428865	M GUY MALTAIS 161 DOMAINE GAGNON ST FELIX DE VALOIS JOX 2ND					17	2							
VERCO															
1001	89428865	LOT BL PERRAS													
2002		21 137	P1485		3500	586				20900		20900			
2003		21 137	P1485		3500	618				2,73700		2,73700			
2004						7808				2,94600		2,94600			
3001															
9201 9601	89428865	M GUY MALTAIS 161 DOMAINE GAGNON ST FELIX DE VALOIS JOX 2ND					17	2							
VERCO															
1001	89428865	LOT BL PERRAS													
2002		21 137	P1485		3500	586				20900		20900			
2003		21 137	P1485		3500	618				2,73700		2,73700			
2004						7808				2,94600		2,94600			
3001															
9201 9601	89428865	M GUY MALTAIS 161 DOMAINE GAGNON ST FELIX DE VALOIS JOX 2ND					17	2							
VERCO															
1001	89428865	LOT BL PERRAS													
2002		21 137	P1485		3500	586				20900		20900			
2003		21 137	P1485		3500	618				2,73700		2,73700			
2004						7808				2,94600		2,94600			

89428862

4201 H. Noël Paulin

4601 5059 D'Allet St-Edmond HIR 1K0

*Convention mutation

CPPT	
6/12/83	11/1/83

89428863

4202 H. Donald Vallin

4602 9116 Primault St-Edmond

HIR-247

FEBV	
13-1-84	13-1-82

SERVICE D'ÉVALUATION

CODE	COMPTE	EMPLACEMENT - NOM, PROFESSION, RÉSIDENCE					CATEGORIE BÂTIMENT	SCOLAIRE		VALEUR EN DOLLARS			MUNICIPAL	REMARQUES	
		DIV. CAD.	CADASTRE	SUBDIVISION	FRONT	PROFONDEUR		SUPERFICIE	TERR.	BÂTISSE	TOTAL				
4211 4611	89428865	LA VILLE DE MONTREAL-SERVICE DES IMMEUBLES 275 NOTRE DAME E H2Y 1C6													
6001		PARC													
1001	89428885	LOT BL PERRAS													
2002		21	137	P1486	4470	643									
2002					4637	610									
2004		21	137	P1486	4637	7780									
2004					4470	7757									
2999															
3001															
4211 4611		LA VILLE DE MONTREAL-SERVICE DES IMMEUBLES 275 NOTRE DAME E H2Y 1C6													
6001		PARC													
	89428886	voir page 394A.													
1001	89428890 A.97556	LOT BL PERRAS													
2001	Q/3-6-83	21	137	P1480	6600	21746									
2002		21	137	1492	5000	25000									
2003		21	137	P1558	6600	9600									
2003						10000									
2004		21	137	1602	12000	42947									
2004						42947									
2004		21	137	1613	6300	34800									
2004						40000									
2010		21	137	1625	5000	15000									
2011		21	137	1632	5000	15000									
2012		21	137	1635	5000	20000									
2013		21	137	1649	6000	11700									
2013						10040									
2014		21	137	1655	6600	40160									
2014						40240									
2015		21	137	1663	6800	35000									
2016		21	137	1670	6600	25171									
2017		21	137	1671	6600	20000									
2017						19000									
2018		21	137	1679	6600	54921									
2018						59971									
2019		21	137	1687	5000	17779									
2019						17700									
2020		21	137	1695	5000	17061									
2020						17001									
2021		21	140	27	6600	53420									
2022		21	140	0	6600	14951									
2023		21	140	0	6600	14951									
2024		21	140	012	6600	14000									
2024						16000									
2024		21	140	215	1000	12000									
2024						1000									
2024		21	140	12	12000	20750									

CODE	COMPTE	EMPLACEMENT - NOM, PROFESSION, RÉSIDENCE						CATEGORIE BÂTIMENT	SCOLAIRE		VALEUR EN DOLLARS			MUNICIPAL	REMARQUES	
		DIV. CAD.	CADASTRE	SUBDIVISION	FRONT	PROFONDEUR	SUPERFICIE			TERR. P. C.	TERRAIN	BÂTISSÉ	TOTAL			
1001	8942888	LOT BL. PERRAS														<div style="border: 1px solid black; padding: 2px; display: inline-block;"> CERT. VÉR. 236 15/3/83 11/83 Prov. de 89428890. </div>
2002		21	140	P6	287.66	31.56	8 792.00									
2002						29.56										
2004		21	140	P7	356.56	66.01	23 587.00									
2004						66.14										
2006		21	140	B	149.50	66.00	9 867.00									
2999							42 246.00									
3001								7A	2	2B1	42 200		42 200	T VV		
4201		Haas & Cavalière Inc.														
4601		6565 bl. Léger, Montréal-Nord H1G 6H8														
6620		Propriété sujette à la surtaxe sur terrains vagues														

CODE	COMPTE	EMPLACEMENT - NOM, PROFESSION, RESIDENCE					CATEGORIE BÂTIMENT	SCOLAIRE		VALEUR EN DOLLARS			MUNICIPAL *	REMARQUES	
		DIV. CAD.	CADASTRE	SUBDIVISION	FRONT	PROFONDEUR		SUPERFICIE	TERR. P. C.	TERRAIN	BÂTISSE	TOTAL			
4219 4619	89429100	LA VILLE DE MONTREAL SERVICE DES IMMEUBLES 275 NOTRE DAME E H2Y 1G6					97								
6001		PARC													
1001	89429200	LOT ARR BL PERRAS													
2002 2002		21 136	1266		5192	61706 61670									
3001							68	291	31000		31000		E06	204-3	
4219 4619		LA VILLE DE MONTREAL SERVICE DES IMMEUBLES 275 NOTRE DAME E H2Y 1G6					97								
6001		PARC													
1001	89429250	8280-66 BL PERRAS													
2001 2001		21 133	P320		8100	150 111									
2002		21 133	321		8100	2500					2,02500				
2003		21 133	322		8100	2500					2,02500				
2004		21 133	323		8100	2500					2,02500				
2005		21 133	324		8100	2500					2,02500				
2999											8,20200				
3001							20	1 281	19200	115300	129500		T R		
9201 4601		M PASQUALE BRUNI 8395 12E AVENUE H1Z 3H9 8260 rue Perras Riv. Prairie H1E 3H4					2F								
9202 4602		MME ROSINA PUGLIANO-BRUNI 8395 12E AVENUE H1Z 3H9 8260 rue Perras Riv. Prairie H1E 3H4. E.1222 #2785 89, 7-7-83.					2F								
1001	89429300	LOT BL PERRAS													
2001 2001	A101495 4-9-83	21 141	372		6000	8877 8836									
3001							20 7A	2 291	11300 11700	68800	70500 11700		T R		
4201 4601		H.L.S. CONSTRUCTION LTEE 4309 NOTRE DAME CHOMEDEY LAVAL H7R 1T3 VERSO					CF								
		Propriété sujette à la surface sur terrains vagues.													
1001	89429310	LOT BL PERRAS													
2001 2001	A.99837 28-7-83	21 141	373		4900	8838 8805									
3001							20 7A	2 281	8700 8768	60300	69000 8700		T R		

89429300

1921

4301 Mr. Dominick Pompano

4601 7731 Berne St. HIE 469.

CERT.	REF.
119187	410183

CODE	COMPTE	EMPLACEMENT - NOM, PROFESSION, RESIDENCE						CATEGORIE CAYMENT	SCOLAIRE		VALEUR EN DOLLARS			MUNICIPAL	REMARQUES
		DIV. CAD.	CADASTRE	SUBDIVISION	FRONT	PROFONDEUR	SUPERFICIE		TERR. P. C.	TERRAIN	BÂTISSE	TOTAL			
4201 4601	89429310	M.L.S. CONSTRUCTION LTEE 9309 NOTRE DAME CHOMEDEY LAVAL H7B 1T3					VERS0	CF	2						
		Propriété sujette à la surtaxe sur terrains vagues.													
1001 2001 2001	89429320 A-97776 29-6-83	771 LOT BL PERRAS	21 191	374	4900	8905 8773	4,30700								
3001									2A	2 281	8600	59800	68400	TR	
4201 4601		M.L.S. CONSTRUCTION LTEE 9309 NOTRE DAME CHOMEDEY LAVAL H7B 1T3					VERS0	CF	2						
		Propriété sujette à la surtaxe sur terrains vagues.													
1001 2001 2001	89429330 A-91784 6-4-83	1101 LOT BL PERRAS	21 191	375	6000	8773 8734	5,25200								
3001									2A	2 281	18500		18500	TR	
4201 4601		M.L.S. CONSTRUCTION LTEE 9309 NOTRE DAME CHOMEDEY LAVAL H7B 1T3					VERS0	CF	2						
		Propriété sujette à la surtaxe sur terrains vagues.													
1001 2001 2001	89429340	7691 BL PERRAS	21 191	376	6000	9748 8699	5,23300								
3001									2A	2 281	10500	80200	90700	TR	
4201 4601 4202 4602		M JACQUES GREGOIRE 1/5 7691 BL PERRAS H1E 489 Mlle MONIQUE RACINE 4/5 7691 BL PERRAS H1E 489						1F 3F							
1001 2001 2001	89429350	7601 BL PERRAS	21 191	377	4900	8699 8640	4,24800								
3001									2A	1 281	8500	73800	82300	TR	
4201 4601 4202 4602		M MARIO MAUCIERE 7681 BL PERRAS MME THERESA MARIA DI CAPUA MAUCIERE 7681 BL PERRAS						1F 2F							
	89429360	voir page 377A													
1001	89429512	8100-06 BL PERRAS													

89429330

IFI1

4201 M. Vincemogor Palermos

4601 7701 bl. Perron HIE 4E9

CERT.	EFF.
2-6-83	6-4-83

89429310

IFI1

4201 M. Claude Robert

4601 7721 bl. Perron HIE 4E9

CERT.	EFF.
3-1-83	2-17-83

89429320

IFI1

4201 M. Gerald Melanson

4601 7711 bl. Perron HIE 349

2 FI1

4202 Mme Marcelle Riouard - Melanson

CERT.	EFF.
1-1-83	2-1-83

AE620

AE620

CODE	COMPTE	EMPLACEMENT - NOM, PROFESSION, RÉSIDENCE						CATEGORIE BÂTIMENT	SCOLAIRE		VALEUR EN DOLLARS			MUNICIPAL	REMARQUES	
		DIV. CAD.	CADASTRE	SUBDIVISION	FRONT	PROFONDEUR	SUPERFICIE		P.	C.	TERRAIN	BÂTISSE	TOTAL			
1001	89429360	1531-25														
		LOT BL. PERRAS														
2002		21	145	207	48.49	60.72	6 730.00									
2002					IRR	117.45										
2004		21	143	736	110.33	108.82	12 385.00									
2004					107.21	120.07										
2999							19 115.00									
3001								7A	2	2B1	35 500		35 500	T	WV	
4201								3A			35 500	312.200	401.700		R	
4601		Coopérative d'Habitation L'Union						CF	2							
4601		4913 bl. Henri Bourgois Est app. 2, Montréal Nord														
4601		117 145 7521 Boul. Peypas #2, H1E-4M4														
		R-1222 # 2946, 30. (1/12/83)														
6620		Propriété sujette à la surtaxe sur terrains vagues														

CERT.	EFF.	236
03/03/83	11/1/83	236

Prov. de 25457200,
89309400, 89309200.

CERT.	EFF.	287
21-4-83	1-2-83	287

(3)

CODE	COMPTE	EMPLACEMENT - NOM, PROFESSION, RESIDENCE					CATEGORIE BÂTIMENT	SCOLAIRE		VALEUR EN DOLLARS			MUNICIPAL	REMARQUES	
		DIV. CAD.	CADASTRE	SUBDIVISION	FRONT	PROFONDEUR		SUPERFICIE	TERR. P. C.	TERRAIN	BÂTISSE	TOTAL			
2001 2001 2002 2002 2999	89429512	21	134	922-4	5200	3300	1,71600								
3001					5210										
2002		21	134	923-8	5210	10000	5,22700								
2999					5293		6,94500								
3001								2C	1	281	10100	106700	116800	T R	
4201 4601		M. MASSIMO ISEPNIA 8106 BL PERRAS HIE 7H3													
1001	89429514	8090 96 BL PERRAS													
2001	A-95116	21	134	922-3	5200	3300	1,71600								
2002	9/5/83	21	134	923-9	5200	10000	5,20000								
2999							6,91600								
3001								2C	2	281	10000	106700	116700	T R	
4201 4601		JALBERT ET BEDARD LIMITEE 12179 ALLARD MIL NORD HIG 685 9550 36 AVENUE R.D.P. HIE-1H7 (1000 (9900) 15-07-83 ave 5030-86-AL					CF	2							
1001	89429516	LOT BOUL PERRAS													
2001	A 91785	21	134	922-2	5200	3300	1,71600								
2002	12-4-83	21	134	923-10	5200	10000	5,20000								
2999							6,91600								
3001								2C 7A	2	281	10100 10100	108100	118200	T R	
4201 4601		JALBERT ET BEDARD LIMITEE 12179 ALLARD MIL NORD HIG 685					CF	2							
1001	89429518	LOT BOUL PERRAS													
2001	A 91786	21	134	922-1	2001	3300	65600								
2002	11-4-83	21	134	923-11	3199	IRR	6,25800								
2002					5200	13300	6,91600								
2999															
3001								2C 7A	2	281	10100 10100	108100	118200	T R	
4201 4601		JALBERT ET BEDARD LIMITEE 12179 ALLARD MIL NORD HIG 685					CF	2							
1001	89429520	LOT BOUL PERRAS													
2001	A. 99840	21	134	923-12	5200	13300	6,91700								
2999	7-7-83														
3001								2C 7A	2	281	10100 10100	108100	118200	T R	

CERT.	EFF.
30-9-83	1-1-83
	2094

CERT.	EFF.
30-9-83	1-1-83
	2094

CERT.	EFF.
30-9-83	1-1-83
	251

89429516

LEI2

4201 M. Domenico Palmisano \$50%

4601 3872 Circula Laval HTE 149

LEI2

4202 M. Francesco Lecci \$25%

20.16 Penseo BL G. d. P. HIE 104

4203 Mme. Domenico Palmisano - Lecci \$25%

CERT.	EFF.
2-6-83	11-4-83

89429514

LEI1

4201 M. FRANCESCO DI BENEDETTO

4601 3292 BL. PERRAS HIE 413

2F 31

4202 Mme GIOVANNA MARINESI - DI

BENEDETTO

CERT.	EFF.
17-6-83	19-5-83

AEK20

89429518

LEI1

4201 M. Leonardo Bonadonna (2210902)

4601 6865 Macquarie #2 H2G 249 M6

9070 BL. PERRAS HIE - 413

4202 Mme Rosa Todaro - Bonadonna

CERT.	EFF.
2-6-83	11-4-83

AEK20

AEK20

CODE	COMPTE	EMPLACEMENT - NOM, PROFESSION, RESIDENCE					CATEGORIE BÂTIMENT	SCOLAIRE		VALEUR EN DOLLARS			MUNICIPAL	REMARQUES	
		DIV. CAD.	CADASTRE	SUBDIVISION	FRONT	PROFONDEUR		SUPERFICIE	TERR. P. C.	TERRAIN	BÂTISSE	TOTAL			
4201 4601	89429520	JALBERT ET BEDARD LIMITEE 12179 ALLARD MTL NORD HIG 685 9550 3 ^e Rue RDP HIG 365 F1222 2995 17/11/83 Propriété sujette à la surtaxe sur terrains vagues.					NPT # 90 (30.9.81) VERS	CF							
1001	89429522 A.977777 8-6-83	LOT BOUL PERRAS													
2001		21	134	923-13	3417	13300									
2001					3317										
2002		21	135	80-11	1781	13020									
2002					1880										
2999						6,86300									
3001							2C 7A	2	281	10100	108100	118200	T R		
4201 4601		JALBERT ET BEDARD LIMITEE 12179 ALLARD MTL NORD HIG 685 9550 3 ^e Rue RDP HIG 365 F1222 2995 17/11/83 Propriété sujette à la surtaxe sur terrains vagues.					NPT # 09 90 (30.9.81) VERS	CF							
1001	89429524 A.998471 7-7-83	LOT BOUL PERRAS													
2001		21	135	80-12	5200	13020									
2001															
2002															
2999						6,77100									
3001							2C 7A	2	281	10100	108100	118200	T R		
4201 4601		JALBERT ET BEDARD LIMITEE 12179 ALLARD MTL NORD HIG 685 9550 3 ^e Rue RDP HIG 365 F1222 2995 17/11/83 Propriété sujette à la surtaxe sur terrains vagues.					NPT # 09 90 (30.9.81) VERS	CF							
1001	89429526 A.977778 30-6-83	LOT BOUL PERRAS													
2001		21	135	80-13	5200	13020									
2001															
2002															
2999						6,77100									
3001							2C 7A	2	281	10100	108100	118200	T R		
4201 4601		JALBERT ET BEDARD LIMITEE 12179 ALLARD MTL NORD HIG 685 9550 3 ^e Rue RDP HIG 365 F1222 2995 17/11/83 Propriété sujette à la surtaxe sur terrains vagues.					NPT # 09 90 (30.9.81) VERS	CF							
1001	89429528 A.106603 8-11-83	LOT BOUL PERRAS													
2001		21	135	80-14	5617	13020									
2001															
2002															
2999						7,57900									
3001							2C 7A	2	281	11300	94700	106000	T R		
4201 4601		JALBERT ET BEDARD LIMITEE 12179 ALLARD MTL NORD HIG 685 9550 3 ^e Rue RDP HIG 365 F1222 (2902) 15-7-83 Mh Propriété sujette à la surtaxe sur terrains vagues.					NPT # 09 90 (30.9.81) VERS	CF							
1001	89429534 A.106603 8-11-83	LOT BOUL PERRAS													
2001		21	135	80-15	5200	13300									
2001															
2002															
2999						6,91700									
3001							2C 7A	2	281	10100	97900	108000	T R		

89429522

1FI1

4201 M. Marie Turgeon

4601 8050 St. Pierre HIE 4113
2680 Terr. Beauport, 45, Longueuil, 549 2115

3FI1

4202 Mme Suzanne Caron - Turgeon

CERT.	EFF.
14/8/83	15/6/83

89429524

1FI2

4201 M. Constantine Franco

4601 11531 Lussier, Mtl. Nord HIG 4A5

3FI1

4202 Mme Azia Maria Carozza

CERT.	EFF.
19/8/83	27/7/83

89429520

1FI1

4201 M. Jose Miguel - Michel Simon

4601 8066 Perreault HIE 4113

3FI1

4202 Mme Maria Loreta Santomasia

CERT.	EFF.
19/8/83	27/7/83

89429526

1FI2

4201 M. Felice Manno

4601 8030 Perreault, St. Leonard HIE 4113

2FI2

4202 Mme Colopra Lily Ferraro - Manno

CERT.	EFF.
19/8/83	30/6/83

CODE	COMPTE	EMPLACEMENT - NOM, PROFESSION, RESIDENCE					SUPERFICIE	CATEGORIE BÂTIMENT	SCOLAIRE		VALEUR EN DOLLARS			MUNICIPAL	REMARQUES
		DIV. CAD.	CADASTRE	SUBDIVISION	FRONT	PROFONDEUR			TERR. P. C.	TERRAIN	BÂTISSE	TOTAL			
4201 4601	89429539	JALBERT ET BEDARD LIMITEE 12179 ALLARD AVE NORD N16 485 9550 3E RUE ROP. N16 332 F1222 (2902) 15-7-83 ml. Propriété sujette à la surtaxe sur terrains vagues.						CF							
1001	89429536 A104992	LOT 301 PERRAS 8000.00													
2001	6-10-82	21 135	80-16	400	13300	5,33700									
2002		21 135	79-1	4800	3300	1,57900									
2999				4770		6,91600									
3001								2C		10,100	109,900	120,000	T R		
4201 4601		JALBERT ET BEDARD LIMITEE 12179 ALLARD AVE NORD N16 485 9550 3E RUE ROP. N16 332 F1222 (2902) 15-7-83 ml. Propriété sujette à la surtaxe sur terrains vagues.						CF							
1001	89429538 A104999	LOT 301 PERRAS 7990 ALBA N16 365 F1222 2993 A2 18/8/83													
2001	6-10-83	21 135	79-2	5200	3300	1,71600									
2002		21 135	80-17	5200	10000	5,20000									
2999						6,91600									
3001								2C		10,100	113,100	123,200	T R		
4201 4601		JALBERT ET BEDARD LIMITEE 12179 ALLARD AVE NORD N16 485 9550 3E RUE ROP. N16 332 F1222 (2902) 15-7-83 ml. Propriété sujette à la surtaxe sur terrains vagues.						CF							
1001	89429710 A109440	LOT 31 PERRAS													
2002	9-12-83	21 135	880	8850	22520	17,77700									
2002				8690											
3001								7A	1 281	24800		24800	T W 1		
4202 4602		MRS GEORGIO BERTOLANI (MADRIE ANNA KUBO) 8509 SUTEMME ST LEONARD N16 259 8509 Chemin, St Leonard N16 253 F1222 (2902) 15-7-83 ml. Propriété sujette à la surtaxe sur terrains vagues.						2A							
1001	89429820 A106604	LOT 31 PERRAS													
2002	10-11-83	21 130	87	8530	22500	22,57500									
2002				8620	IRK										
3001								7A	2 281	28600		28600	T W 1		
4201 4601		LUMIA CONSTRUCTION INC 6820 PIERRE RUGER N16 275						CF							
4202 4602		CONSTRUCTION RENDA INC 12301 Ambrose Boulvard N16 274 7150 VANNE ST LEONARD N16 185 F1222 (6-7-83) am 274						CF							
7001		Propriété sujette à la surtaxe sur terrains vagues. AV ALFRED ROBEL													

89429536

IFTI

4201 H. Cino Gungano
4601 8008 80 Permas

89429820

CE 12

4201 CONSTRUCTION'S RESCOTTE INC
4601 12530 15^e avenue

IFTI 3FTI

4202 Hill Encanto Havelle

CERT.	EFF.
13-18	12-11-83

89429710

CERT.	EFF.
9/12/83	6/10/83

4201 Construction - Jean-Paul Bedard
4601 9550 3^e em. HLF-3K5

CFN 1

89429538

IFTI

4201 H. Tito Bruni
4601 7990 80 Permas

CERT.	EFF.
22-24	01-18-83

3FTI

4202 Hill Angela Graco

CERT.	EFF.
9/12/83	6/10/83

89429534

IFTI

4201 M. Pierre Alajoux
4601 7487 18^e avenue 420-2N4

CERT.	EFF.
6-18	8-11-83

SERVICE D'ÉVALUATION

CODE	COMPTE	EMPLACEMENT - NOM, PROFESSION, RÉSIDENCE					CATEGORIE BÂTIMENT	SCOLAIRE		VALEUR EN DOLLARS			MUNICIPAL	REMARQUES	
		DIV. CAD.	CADASTRE	SUBDIVISION	FRONT	PROFONDEUR		SUPERFICIE	TERR. P. C.	TERRAIN	BÂTISSE	TOTAL			
1301 2002 2002 3901 4203 4603 6620	89429822	LOT 8L PERRAS													
		21 130	48		IRR	IRR	IRR								
					39600	22500									
								7A	1	281	108600		108600	T/W 1	
		M. MARIO RUSCIO, MARCHAND													
		5455 SAN REMO ST LEONARD N1P 1X1													
		Propriété sujette à la surtaxe sur terrains vagues.													
1101 2002 3001 4203 4603 6620	89429830	LOT 8L PERRAS													
		21 130	67		20000	3300	6,60000								
								7A	1	281	6600		6600	T/W 1	
		M. MARIO RUSCIO, MARCHAND													
		5455 SAN REMO ST LEONARD N1P 1X1													
		Propriété sujette à la surtaxe sur terrains vagues.													
1001 2002 2002 3001 4201 4601 6620	89429834 A105000 14-10-83	LOT 8L PERRAS													
		21 128	29		14620	3300	4,82500								
					14625										
								7A	2	281	4800		4800	T/W 1	
		ANGEN CONSTRUCTION INC													
		9078 BL PIE IX N1Z 3V7													
		Propriété sujette à la surtaxe sur terrains vagues.													
1001 2002 2002 3001 4201 4601 6620	89429836 A101498 31-8-83	LOT 8L PERRAS													
		21 127	91		5369	3300	1,77700								
					5406										
								7A	2	281	1800		1800	T/W 1	
		LES HABITATIONS CARLO & TONY INC													
		11860 AV LOUIS SICOTTE N1E 3R3													
		Propriété sujette à la surtaxe sur terrains vagues.													
1001 2002 2002 3001 4201 4601 6620	89429838 A101496 31-8-83	LOT 8L PERRAS													
		21 127	90		33561	IRR	69,80400								
					38920										
								7A	2	281	111400		111400	T/W 1	
		LES HABITATIONS CARLO & TONY INC													
		11860 AV LOUIS SICOTTE N1E 3R3													
		Propriété sujette à la surtaxe sur terrains vagues.													
1001	89429840	LOT 8L PERRAS													

CERT.	EFF.	USU
01.12.83	3.11.83	270

Vol # 89429827

CERT.	EFF.	USU
01.12.83	3.11.83	270

Vol # 89429838 + 89431152 a 1200

89429836

ANNULÉ

CFNI

4201 Construction Viel limitée

4601 7200 Hutchison #304 H3N 1Z2

CERT	EP
2-11-72	11-8-71

89429837

ANNULÉ

CFNI

4201 Construction Viel limitée

4601 7200 Hutchison #304 H3N 1Z2

CERT	EP
2-11-72	11-8-71

89429838

CFNI

4201 Construction Viel limitée

4601 7200 Hutchison #304 H3N 1Z2

CERT	EP
2-11-72	11-8-71

ANNULÉ

89429839

CFNI

4201 Construction Viel limitée

4601 7200 Hutchison #304 H3N 1Z2

CERT	EP
2-11-72	11-8-71

ANNULÉ

89429834

CFNI

4201 H. Amadio Conseil

4601 12315 Auguste Laurent H1E 3N5

CERT	EP
2-11-72	11-8-71

CODE	COMPTE	EMPLACEMENT - NOM, PROFESSION, RESIDENCE					SUPERFICIE	CATEGORIE BÂTIMENT	SCOLAIRE		VALEUR EN DOLLARS			MUNICIPAL	REMARQUES
		DIV. CAD.	CADASTRE	SUBDIVISION	FRONT	PROFONDEUR			TERR. P. C.	TERRAIN	BÂTISSE	TOTAL			
2002 2002 2002 3001	89429890 A. 92993 20-4-83 A. 97779	21 125	P58		24295	IRR	045,449.00 53,997.00 32,197.00 2,500.00 42,249.00 34,697.00	7A	1	201	62700 72400 60700 51300	62700 72400 60700 51300		19/83 19/83 255 21/83 10/43 255	
4211 4611	10-6-83	MR NORMAN HALUS 407 MC GILL H2Y 2G3 VERSO						1A							
		Propriété sujette à la surtaxe sur terrains vagues.													
1001	89429892	21 125	73		25764	IRR	64,70900								
2002 2002					IRR	20325									
3001															
4201 4601		CENTRE LOCAL DE SERVICES COMMUNAUTAIRES RIV DES PRAIRIES 7768 BL GUYTON E HIE 385 8665 BL PERRAS HIE 2 385 (R. 1/4/83)						1B 1C 7A 1D							
		Propriété sujette à la surtaxe sur terrains vagues.													
1001	89429895	21 121	P2941		33604	IRR	50,584.00 51,524.00 96,124.00	7A	1	201	96100 51600	96100 51600			
2002 2002	A. 91787 15-4-83 A. 92993				IRR	9292									
3001	20-4-83				45300										
4211 4611	A. 97779 10-6-83 A. 99842	MR NORMAN HALUS 407 MC GILL H2Y 2G3 VERSO						1A							
	6-7-83	Propriété sujette à la surtaxe sur terrains vagues.													
1001	89429898	21 121	P2942		11692	IRR	3,85700	7A	1	201	3900	3900			
2002 2002	A. 99842 6-7-83				11683	3333									
3001															
4211 4611		MR NORMAN HALUS 407 MC GILL H2Y 2G3 VERSO						1A							
		Propriété sujette à la surtaxe sur terrains vagues.													
1001	89429850	21 P24				IRR	117,67000	7A	2	201	46000	46000			
2002															
3001															
4211 4611		NORMAN CONSTRUCTION INC 28 KUMHAM GATE SCARBOROUGH ONT M1P 2B9						CA							
		Propriété sujette à la surtaxe sur terrains vagues.													
1001	89429860	21 P24													

8942986

CFN1

4201 Rosario Scalia Construction Ltée

4601 7845 Henri Beland H4K 1A1

CERT.	EFF.
27/83	10/6/83

8942986

CFN2

4201 123984 Canada Limitée

4601 8950 Pascal Gagnon, St-Leonard H1P 1Z3

CERT.	EFF.
19/83	06/7/83

89429848

CFN2

4201 123984 Canada Limitée

4601 8950 Pascal Gagnon, St-Leonard H1P 1Z3

CERT.	EFF.
19/83	06/7/83

CODE	COMPTE	EMPLACEMENT - NOM, PROFESSION, RÉSIDENCE						C. D. P. A. S.	C. D. P. A. S.	C. D. P. A. S.	C. D. P. A. S.	C. D. P. A. S.	C. D. P. A. S.	C. D. P. A. S.	C. D. P. A. S.	C. D. P. A. S.	C. D. P. A. S.	C. D. P. A. S.	C. D. P. A. S.	REMARQUES
		DIV. CAD.	CADASTRE	SUBDIVISION	FRONT	PROFONDEUR	SUPERFICIE													
1001	89429849			10705 Bl. Perras																
2002		21 33	P478		92.73	7.59	1,181.00													
2004		21 33	479		92.16	18.24	2,302.00													
2006		21 33	480		92.09	25.00	2,302.00													
2999		21 33	480		92.08	25.00	5,785.00													
3001																				
4201				M. Daniel Gagnon																
4601				5638 Bl. Pie IX App. 1	H1K 2D9															

CERT.	ERR.	
25-11-82	1-1-83	225

1 Groupement
 prov de
 87655000
 87655200 & N.B.

PH02A

CODE	COMPTE	EMPLACEMENT - NOM, PROFESSION, RÉSIDENCE						CATEGORIE SAUVER	SCOLAIRE		VALEUR EN DOLLARS			MUNICIPAL	REMARQUES		
		DIV. CAD.	CADASTRE	SUBDIVISION	FRONT	PROFONDEUR	SUPERFICIE		TERR. P. C.	TERRAIN	BÂTISSE	TOTAL					
2002	B9429860	21	24	267	7005	7119	4,92500										
2002	A.77780				7001	6919											
2004	18-3-83	21	25	4	7001	5520	3,66600										
2509						5518											
2599	A-107486					5518	8,79100										
3001	18-3-83							2A									
4201								7A	1	281	4400	48800	53200	TR	Notes 10/83 267		
4601											4400		4400	T/V			
		FERNAND SAVARD 4320 FOREST HIL NORD															
		Propriété sujette à la surtaxe sur terrains vagues.															
1001	B9429865																
2002	A.70344																
2002	18-3-83	21	24	266-2	6030	IRR	3380.00										
2004	A101497				1244	IRR	13,52000										
2004	12-8-83	21	25	3	1999	5518	1,07600										
2599	A-107486					5515	14,65600										
3001	18-3-83							7A	1	281	3700		3700	T/V			
4201											7200		7200	T/V			
4601		FERNAND SAVARD 4320 FOREST HIL NORD															
		Propriété sujette à la surtaxe sur terrains vagues.															
	89429870	Lot P. 403-A															
1001	B9429875																
2002		21	P16		21890	4930	14,59400										
2002					24883	82640											
3001								7B	1	281	5800		5800	T/V			
4201		RAYMOND KELLY 9870 PERRIER ST LEONARD N/R INA															
4601		Propriété sujette à la surtaxe sur terrains vagues.															
	99429837A	Lot Pages 403B + 403C															
	89429859																
1001	B9429800																
2002		21	P8		IRR	IRR	164,07500										
2002					65280	67650											
2004		21	P7		65270	IRR	1,040,27700										
2004					93390	1,665720											
2006		21	P6		93390	1,657660	1,075,95000										
2006					78000	IRR	214,000.00										
2008		21	P5		78000	IRR	214,000.00										
2008					89200	50810											
2599							2,004,000.00										
								6B			480000		480000	ESL	209-5		
		LA VILLE DE MONTRÉAL (SERVICE DES IMMEUBLES) 275 NOTRE-DAME, E. 12Y 1C6															
		VERSO															
		DEPUT DE JACQUES ROUSSEAU															

89420000

9FE1

4201 Communauté Urbaine de Montréal
4601 2 Complexe Desjardins, C.P. 109 H2A 1E6.

CERT.	EFF.
27/1/82	1/10/82

220(s)

89429860.

2FI2

4201 Mme. Micheline Labrecq - Gagnon
4601 12335 Huron #4, Mt. Nord H1G 3W9.

CERT.	EFF.
21/8/82	31/10/82

89429860

CFN2

4201 Norman Construction Inc.
4601 28 Minahan Gate, Scarborough, Ont.
MIP 284

CERT.	EFF.
21/3/83	30/12/82

ANNULÉ

89429865

CFN1

4201 Construction André Guin Inc.
4601 56 St. Maurice, Duplessis H1G 1X8

CERT.	EFF.
13/10/82	12/6/83

251

89429860

1FI2

4201 M. Michel Gagnon
4601 12335 Huron #4, Mt. Nord H1G 3W9

CERT.	EFF.
21/4/83	18/3/83

ANNULÉ

89429865

CFN2

4201 Norman Construction Inc.
4601 28 Minahan Gate, Scarborough
Ont. MIP 284

CERT.	EFF.
21/3/83	30/12/82

ANNULÉ

89429865

ANNULÉ

1FI2

4201 M. Michel Gagnon
4601 12335 Huron #4, Mt. Nord H1G 3W9

CERT.	EFF.
21/4/83	18/3/83

A8520

CODE	COMPTE	EMPLACEMENT - NOM, PROFESSION, RÉSIDENCE						CATEGORIE BÂTIMENT	SCOLAIRE		VALEUR EN DOLLARS			MUNICIPAL	REMARQUES
		DIV. CAD.	CADASTRE	SUBDIVISION	FRONT	PROFONDEUR	SUPERFICIE		TERR. P. C.	TERRAIN	BÂTISSE	TOTAL			
1001	89429870			LOT BL PERRAS											
2002		21	24	266-1	60.30	121.62	7226.00								
2002					60.27	118.34									
3001								7A	2	B1	3600.		3600.	T	VV
4201				CONSTRUCTION ANDRE GOUIN INC.											
4601				56 BL MAURICE DUPLESSIS H1G 1X8											
6620				PROPRIETE SUJETTE A SURTAXE SUR TERRAIN VAGUE DESSERVI											

CODE	COMPTE	EMPLACEMENT - NOM, PROFESSION, RESIDENCE						CATEGORIE BÂTIMENT	SCOLAIRE		VALEUR EN DOLLARS			MUNICIPAL	REMARQUES
		DIV. CAD.	CADASTRE	SUBDIVISION	FRONT	PROFONDEUR	SUPERFICIE		TERR. P.	C.	TERRAIN	BÂTISSE	TOTAL		
1001	89429887			Lot bl Ferras											provient de 89429836 & 9838
2002		21	239		83.50	115.00	9,607.00								
2002					83.58										
3001								7A	2	BI	15,500		15,500	T VV	
4201				Corporation Genix Ltée				CF							
4601				7200 Hutchison app. 304 H3N 1Z1											
6620				Propriété sujette à la surtaxe sur terrain vague											
1001	89429899			Lot bl Ferras											provient de 89429838
2002		21	240		67.50	115.00	7,763.00								
3001								7A	2	BI	12,500		12,500	T VV	
4201				Corporation Genix Ltée				CF							
4601				7200 Hutchison app. 304 H3N 1Z1											
6620				Propriété sujette à la surtaxe sur terrain vague											
1001	89429911			Lot bl Ferras											provient de 89429838
2002		21	241		67.50	115.00	7,763.00								
3001								7A	2	BI	12,500		12,500	T VV	
4201				Corporation Genix Ltée				CF							
4601				7200 Hutchison app. 304 H3N 1Z1											
6620				Propriété sujette à la surtaxe sur terrain vague											
1001	89429923			Lot bl Ferras											provient de 89429838
2002		21	242		83.50	115.00	9,603.00								
3001								7A	2	BI	15,500		15,500	T VV	
4201				Corporation Genix Ltée				CF							
4601				7200 Hutchison app. 304 H3N 1Z1											
6620				Propriété sujette à la surtaxe sur terrain vague											

CODE	COMPTE	EMPLACEMENT - NOM, PROFESSION, RESIDENCE						CATEGORIE BÂTIMENT	SCOLAIRE		VALEUR EN DOLLARS			MUNICIPAL	REMARQUES
		DIV. CAD.	CADASTRE	SUBDIVISION	FRONT	PROFONDEUR	SUPERFICIE		TERR. P. C.	TERRAIN	BÂTISSE	TOTAL			
1001	89429935			Lot bl Ferras											provient de 89429838
2002		21	243		IRR	115.00	11,711.00								
2002					102.25	100.00									CERT. EFF. 1983 21.12.83 3.11.83 270
3001								7A	2 B1	18,900		18,900	T VV		
4201				Corporation Genix Ltée											
4601				7200 Hutchison app. 304 H3N 121											
6620				Propriété sujette à la surtaxe sur terrain vague											
1001	89429947			Lot bl Ferras											provient de 85694700 & 89412400 & 89415250
2002		21	249		86.27	122.47	10,488.00								
2002					85.42	121.88									CERT. EFF. 1983 9.1.84 3.11.83 270
3001								7A	2 B1	18,700		18,700	T VV		
4201				Haas & Cavalière Inc.											
4601				6565 bl Léger Montréal-Nord H1G 6H8											
6620				Propriété sujette à la surtaxe sur terrain vague											
1001	89429959			Lot bl Ferras											provient de 89412200 - 2300 & 89415250 & 85694800 - 4900
2002		21	250		55.86	121.88	9,173.00								
2002					76.58	IRR									CERT. EFF. 1983 9.1.84 3.11.83 270
3001								7A	2 B1	16,300		16,300	T VV		
4201				Haas & Cavalière Inc.											
4601				6565 bl Léger Montréal-Nord H1G 6H8											
6620				Propriété sujette à la surtaxe sur terrain vague											

CODE	COMPTE	EMPLACEMENT - NOM, PROFESSION, RESIDENCE						CATEGORIE PAYEMENT	SCOLAIRE		VALEUR EN DOLLARS			MUNICIPAL	REMARQUES
		DIV. CAD.	CADASTRE	SUBDIVISION	FRONT	PROFONDEUR	SUPERFICIE		TERR. P. C.	TERRAIN	BÂTISSE	TOTAL			
7002	89430000														
1001	89430910														
1002	V.L.														
1003															
1004															
1005															
2002															
2002															
2004															
2004															
2999															
3001															
4201															
4601															
1001	89430610														
1002	V.L.														
1003															
1004															
2002															
2002															
2004															
2004															
2999															
3001															
4201	89430750														
4601	89430759														
	12404 A. L.														
	12404 B.														
7001															
1001	89430800														
2001															
2001															
3001															
4201															
4601															
1001	89430825														
2001															
2001															

89430800

1FE2.

4201 H. Phélypeau de Québec

4601 30-25 St. Giffard, Deserres Land

175499

1FE1

4202 M. Enesco Ontario

4602 12311 av. René Masson HIF 4E2.

CERT.	Exp.
2-11-82	2-1-82

CODE	COMPTE	EMPLACEMENT - NOM, PROFESSION, RESIDENCE					CATEGORIE BÂTIMENT	SCOLAIRE		VALEUR EN DOLLARS			MUNICIPAL	REMARQUES	
		DIV. CAD.	CADASTRE	SUBDIVISION	FRONT	PROFONDEUR		SUPERFICIE	TERR. P. C.	TERRAIN	BÂTISSE	TOTAL			
1001	89430750 R.109410			Lot Louis Lumière											
2002	1-12-83			21 105	21	21.16 45.93	IRR 98.43				2,304.00 4,158.00				
2202						32.74	IRR								
2004				21 106	65	IRR 0.00	56.62				363.00				
2004						13.19	55.06								
2999											5,067.00 4,521.00				
3001								7A	2B1	5,400. 7,900.		5,400. 7,900.			
4201				Mme Anna Arcuri-Casola 37 1/2%				2F							
4601				8222 4E rue HIE 3E8 9701 Nicolas Doucet HIE 419											
4202				M. Rosario Casola 37 1/2% VERSO				1F							
4203				M. Nicolas Reboli 25%				1F							
4603				6157 des Portes, St-Léonard HLT LH6											
6620				Propriété Sujette à la Surtaxe sur Terrains Vagues											
1001	89430753 R.109410			Lot Louis Lumière											
2002	1-12-83			21 105	20	31.16 45.93	98.43 98.43				3,067.00 4,521.00				
3001								7A	2B1	5,400. 7,900.		5,400. 7,900.			
4201				Mme Anna Arcuri-Casola 37 1/2%				2F							
4601				8222 4E rue HIE 3E8 3701 Nicolas Doucet HIE 419											
4202				M. Rosario Casola 37 1/2% VERSO				1F							
4203				M. Nicolas Reboli 25%				1F							
4603				6157 des Portes, St-Léonard HLT LH6											
6620				Propriété Sujette à la Surtaxe sur Terrains Vagues											

CERT.	EFF.	
271923	18182	251

CERT.	EFF.	
8682	15382	240

CERT.	EFF.	
8682	15382	248

CERT.	EFF.	
271923	18182	251

P404 A

89430750

CFN1

4201 Constructions Jean Paul Bedard Inc.

4601 9550-3^e Rue, H1E 3G5

CERT.	EFF.
23/9/01	01/02/83

89430753

CFN2

4201 Constructions Jean Paul Bedard Inc.

4601 9550-3^e Rue, H1E 3G5

CERT.	EFF.
24/6/01	01/02/83

CODE	COMPTE	EMPLACEMENT - NOM, PROFESSION, RÉSIDENCE					CATEGORIE BÂTIMENT	SCOLAIRE		VALEUR EN DOLLARS			MUNICIPAL	REMARQUES	
		DIV. CAD.	CADASTRE	SUBDIVISION	FRONT	PROFONDEUR		SUPERFICIE	TERR. P. C.	TERRAIN	BÂTISSE	TOTAL			
1001	89430756 A.107410	Lot Louis Lumière													
2002	1-12-83	21	105	19	31.16 45.93	98.45 98.43	3067.00 4,521.00								CERT. EFF. AL 8-6-82 15-3-83 240
3001								7A		5,400. 7,900.	5,400.	7,900.	TVV	1 Subd. prov de 89428382	
4201		Mme Anna Arcuri-Casola 37 1/2%					2F								
4601		8222-4E Rue HIE 3ES. Etol Nicolas Doucet HIE 433. Filet # 333 M. Rosario Casola 37 1/2% (15/43)					1F								CERT. EFF. AL 8-6-82 15-3-83 251 Plus poste au 89430757
4202		M. Rosario Casola 37 1/2%					1F								
4203		M. Nicolas Reboli 25%					1F								
4603		6157 des Portes, St-Léonard. HIT 1H6													
6620		Propriété Sujette à la Surtaxe sur Terrains Vagues													
1001	89430757 89430758 89430759 A.107410	Lot Louis Lumière													
2002	1-12-83	21	104	121	5.72 23.89	23.20 23.89	66.00 3,005.00								
2004		21	105	18	23.45 48.27	98.45 98.43	4,780.00 3,071.00								CERT. EFF. AL 8-6-82 15-3-83 240
2999							4,846.00			5,400. 8,500.	5,400.	8,500.	TVV	1 Subd. prov de 89428382	
3001								7A		8,500.	8,500.	8,500.	TVV	1 Subd. prov de 89428382	
4201		Mme Anna Arcuri-Casola 37 1/2%					2F								
4601		8222-4E Rue HIE 3ES. Etol Nicolas Doucet HIE 433. Filet # 333 M. Rosario Casola 37 1/2% VERSO (15/43)					1F								CERT. EFF. AL 8-6-82 15-3-83 251 Plus poste au 89430758
4202		M. Rosario Casola 37 1/2%					1F								
4203		M. Nicolas Reboli 25%					1F								
4603		6157 des Portes, St-Léonard. HIT 1H6													
6620		Propriété Sujette à la Surtaxe sur Terrains Vagues													

89430754

CF 111

4201 Constructions Jean Paul Richard Snc

4601 9550-3^e Rue, H2E 3G5

CERT.	EFF.
24/1/84	01/12/83

290

CODE	COMPTE	EMPLACEMENT - NOM, PROFESSION, RÉSIDENCE						CATEGORIE BÂTIMENT	SCOLAIRE		VALEUR EN DOLLARS			MUNICIPAL	REMARQUES
		DIV. CAD.	CADASTRE	SUBDIVISION	FRONT	PROFONDEUR	SUPERFICIE		TERR. P. C.	TERRAIN	BÂTISSE	TOTAL			
1001	89430757 0.109410	LOT AV LOUIS LUMIERE													
2002	1-12-83	21 105 30			31.16	98.43	3067.00								
3001								7A	2	BI	5400.		5400.	T VV	
4201		MME ANNA ARCURI-CASOLA 37½%													
4601		8222 4e RUE H1E 3E8 7701 Nicolas Doucet H1E 4S9 Filet #3337 no (91413)													
4202		M. ROSARIO CASOLA 37½%													
4602		8222 4e RUE H1E 3E8													
4203		M. NICHOLAS REBOLI 25%													
4603		6157 DES PORTES, ST-LEONARD H1T 1E6													
6620		PROPRIETE SUJETTE A SURTAXE SUR TERRAIN VAGUE DESSERVI													
1001	89430758 0.109410	LOT AV LOUIS LUMIERE													
2002	1-12-83	21 105 29			31.16	98.43	3067.00								
3001								7A	2	BI	5400.		5400.	T VV	
4201		MME ANNA ARCURI-CASOLA 37½%													
4601		8222 4e RUE H1E 3E8 7701 Nicolas Doucet H1E 4S9 Filet #3337 no (91413)													
4202		M. ROSARIO CASOLA 37½%													
4602		8222 4e RUE H1E 3E8													
4203		M. NICHOLAS REBOLI 25%													
4603		6157 DES PORTES, ST-LEONARD H1T 1E6													
6620		Propriete sujette a surtaxe sur terrain vague desservi													

CODE	COMPTE	EMPLACEMENT - NOM, PROFESSION, RÉSIDENCE						CATEGORIE BÂTIMENT	SCOLAIRE		VALEUR EN DOLLARS			MUNICIPAL	REMARQUES	
		DIV. CAD.	CADASTRE	SUBDIVISION	FRONT	PROFONDEUR	SUPERFICIE		TERR. P. C.	TERRAIN	BÂTISSE	TOTAL				
2002 2999	89430825	21	104	38	IRR	IRR	3400 7,30100									
3001								20	2	281	10600	103600	114200	T R		
4201 4601		M ANDRE MOREAU 8472 Nicolas Lelièvre, Riv. Saint-Hubert H1E 3Z6.						15								
4202 4602		9196 LOUIS LUMIERE (sur son terrain) H1E 3Z6 (sur son terrain)						25								
		MME GRETANE GURION MOREAU														
		9196 LOUIS LUMIERE sur son terrain H1E 3Z6														
		8472 Nicolas Lelièvre, Riv. Saint-Hubert H1E 3Z6 P122013785 89.7.7.83.														
		9180-86 Louis Lumière														
1001	89430830 A-91152	LOT RUE PROJETEE 104-5 ETC														
2002 2002	(30-8-83)	21	104	39	5459 5341	13992 12779	6,95000									
3001								20 7A	2	281	10200	108300	118500	T R	CERT. EFF. 25-11-82 1-1-82 22S	
4203 4603		SOCIETE DE CONSTRUCTION FINTEC INC 110 PLACE CREMAZIE #750 H2P 1A2						CF								
		9170-74 LOUIS LUMIERE														
1001	89430840 A-99843	LOT RUE PROJETEE 104-5 ETC														
2001 2001	19-7-83	21	104	40	5459 5341	12779 12116	6,60000									
3001								20 7A	2	281	10100	91200	101300	T R	CERT. EFF. 25-11-82 1-1-83 22S	
4203 4603		SOCIETE DE CONSTRUCTION FINTEC INC 110 PLACE CREMAZIE #750 H2P 1A2						CF								
		9160-64 LOUIS LUMIERE														
1001	89430850	9160-64 LOUIS LUMIERE						CF								
2001 2001	A-90355 83.03.15	21	104	8-1	4429 4334	12116 11581	5,09700									
3001	A 107477 15-3-83							20	2	281	8000	95500	103500	T R		
4201 4601		LES CONSTRUCTIONS PHIL DI PIETRO CANADA LTEE 3025 CR GIFFARD DUVERNAV LAVAL H7E 9Y9						CF								
		9150-54 LOUIS LUMIERE														
1001	89430875	9150-54 LOUIS LUMIERE						CF								
2001 2001	A-99844 8-7-83	21	104	8-2	3133 3074	11581 11200	3,47000									
2002 2002		21	105	3-5-1	1300	11200	1,39600									
2002 2999					1260	11093	9,86600									
3001								20	2	281	7900	95500	103400	T R		

89430850

1FI2

4201 M. Philippe De Puteo

4601 3025 St. Gifford, Dufferin, Laval
H7E 4Y3

1FI1

4202 M. Emile Orlando

4603 1221 av. Rivi. Masson H1E 4E2.

ANNULÉ

CERT.	EFF.
2-11-82	17-8-82

89430840

1FI2

4201 M. Raymond Sandat

4601 5227 Chardin, St. Leonard H1S 1E4

2FI2

4202 Mme. Hélène Couture - Sandat

CERT.	EFF.
23/8/83	19/7/83

89430850

1FI1

4201 M. Roger Bardonart

4601 9162 av. Louis Lacombe H1E 4E3

2FI1

4202 Mme. Carmeline Demma-Bardonart

CERT.	EFF.
21/4/83	15/3/83

89420830

1FI2

4201 M. Regent Coulombe

4601 1643 St. Narcisse, Laval H7M 4E5

9180 Louis LUMIERE H1E 4E3

F. 1222 (20/4/83) ann. 2030 (11/8/83) 3FI2

4202 Mme. Lucie St. Pierre

4602 9180 LOUIS LUMIERE H1E 4E3

CERT.	EFF.
2-6-82	30-3-82

AEB20

CODE	COMPTE	EMPLACEMENT - NOM, PROFESSION, RÉSIDENCE						CATEGORIE BÂTIMENT	SCOLAIRE		VALEUR EN DOLLARS			MUNICIPAL	REMARQUES	
		DIV. CAD.	CADASTRE	SUBDIVISION	FRONT	PROFONDEUR	SUPERFICIE		TERR. P. C.	TERRAIN	BÂTISSE	TOTAL				
4201 4601	89430875	LES CONSTRUCTIONS PHIL DI PETRO CANADA LTEE 3025 CR GIFFARD DUVERNAY LAVAL H7E 4V9						CF								
7001	89430950 52	DEBUT DE LOUIS LUMIERE <i>voir page 406-A.</i>														
1001	89430960	LOT AV LOUIS LUMIERE														
2002		21	135	83-110	S	960	8625									
2002							8635									
2004		21	135	83-113	S	960	8490									
2999											1,64300					
3001									6B	2B1	1			1	E26 NOMINALE	
4212 4612		PARC BELLE RIVIERE INC 4950 QUEEN MARY RD H3B 1K3						CF								
1001	89430965	LOT AV LOUIS LUMIERE														
2002		21	135	83-37	S	1000	8490									
2004		21	135	83-51	S	8990	450									
2006		21	134	925-P73	S	1000	33460									
2999																
3001									6B	2B1	1			1	E26 NOMINALE	
4201 4601		PARC BELLE RIVIERE INC 4950 QUEEN MARY RD H3B 1V3						CF								
1001	89430970	LOT AV LOUIS LUMIERE														
2002		21	134	925-94	S	4424	1000									
2004		21	135	83-13	S	2087	1000									
2004							2358									
2006		21	135	83-14	S	2300	1036									
2006							1157									
2008		21	135	83-11	S	1000	10000									
2999																
3001									6B	2B1	1			1	E26 NOMINALE	
4211 4611		TALE CONSTRUCTION INC 4950 QUEEN MARY RD #420 H3B 1K3						CA								
1001	89430999	8090 LOUIS LUMIERE														
2002		21	134	P161		1910	7427									
2002							1945									
2004		21	134	162		2500	7390									
2004		21	134	163		2500	7390									
2008		21	134	164		2500	7390									

89430875

IFI2

4201 H. Philippe De Orléans

4601 3025 St. Giffard, Pierrefontaine, Laval H2F4Y9

IFI1

4302 H. Ernest Orlando

4602 12311 av. René Masson H1E 4E2

ANNULÉ

GRT.	EFF.
2-11-82	21-8-82

89430875

3FI1

4201 Mile Marie Blouin

4601 9154 Louis Riel H1E 4E3

GRT.	EFF.
19/8/89	8/7/83

CODE	COMPTE	EMPLACEMENT - NOM, PROFESSION, RESIDENCE					CATEGORIE BÂTIMENT	SCOLAIRE		VALEUR EN DOLLARS			MUNICIPAL	REMARQUES
		DIV. CAD.	CADASTRE	SUBDIVISION	FRONT	PROFONDEUR		SUPERFICIE	TERR.	TERRAIN	BÂTISSE	TOTAL		
1001	89430950													
2001		21	132	212	IRR	79.92	5 128.00							
2001					57.22	90.99								
3001														
4201								7A	2	2B1	6 400	6 400	T W	
4601														
6620														
1001	89430952													
2001		21	132	213	52.00	90.99	4 680.00							
3001														
4201								7A	2	2B1	5 900	5 900	T W	
4601														
6620														

CERT. EFF. 236
14/3/83 11/1/83
Prov. de 89432051

CERT. EFF. 236
14/3/83 11/1/83
Prov. de 89432051

CODE	COMPTE	EMPLACEMENT - NOM, PROFESSION, RESIDENCE						CATEGORIE D'IMMEUBLE	SCOLAIRE	VALEUR EN DOLLARS			MUNICIPAL	REMARQUES		
		DIV. CAD.	CADASTRE	SUBDIVISION	FRONT	PROFONDEUR	SUPERFICIE			TERR. P. C.	TERRAIN	BÂTIMENT			TOTAL	
2010 2999	89430999	21	134	P105	500	7390	37000 7.34200									
3001								2A	1	281	14700	62800	77500	T R		
4203 4603 4204 4604		M NORMAND NATTE, COMPTABLE 8090 LOUIS LUMIERE H1E 1K9 MME NORMAND NATTE (ROSALBA MARINELLI) 8090 LOUIS LUMIERE H1E 1K9														
1001	89431001	8068 LOUIS LUMIERE														
2002 2002		21	134	925-35	2343 4370	IRR 8528	3.67500									
3001								2A	1	281	7400	32300	39700	T R	1	
4201 4601		MME GUY BERGERON (SANDRA COTE) 8068 LOUIS LUMIERE H1E 1K9														
1001	89431002	8064 LOUIS LUMIERE														
2002 2002		21	134	925-36	1900	8528 8543	1.62200									
3001								2A	1	281	3300	28000	31300	T R	1	
4202 4602		M RAYMOND DUBOIS 8064 LOUIS LUMIERE H1E 1K9														
1001	89431004	8068 LOUIS LUMIERE														
2002 2002		21	134	925-37	2150	8543 8563	1.83900									
3001								2A	1	281	3700	33200	36900	T R	1	
4220 4620 4221 4621		M DIMITRIOS PETRAKIS, GARÇON DE TABLE 8060 AV LOUIS LUMIERE H1E 1K9 MME DIMITRIOS PETRAKIS (CLAIRE ST JEAN) 8060 AV LOUIS LUMIERE H1E 1K9														
1001	89431006	8096 LOUIS LUMIERE														
2002 2002		21	134	925-38	2150	8563 8583	1.84300									
3001								2A	1	281	3700	33200	36900	T R	1	

CODE	COMPTE	EMPLACEMENT - NOM, PROFESSION, RESIDENCE						C	D	E	F	G	H	I	J	K	L	VALEUR EN DOLLARS			MUNICIPAL	REMARQUES
		DIV. CAD.	CADASTRE	SUBDIVISION	FRONT	PROFONDEUR	SUPERFICIE											C	TERR. P. C.	TERRAIN		
7202 7402	89431006	M	JEAN PAUL DESJARDINS, ELECTRICIEN																			
			8056 AV LOUIS LUMIERE																			
1001	89431008		8052 LOUIS LUMIERE																			
2002 2002			21 134	925-39	1900	8583 8600	1,63200															
3001																						
4201 7401			MME DOMENICO BARBAROSE (DENISE LONGPRE)																			
			8052 AV LOUIS LUMIERE																			
1001	89431011		8048 LOUIS LUMIERE																			
2002 2002 2004 2004 2999			21 134	925-40	1813	8600	1,39600															
					1632	8615																
			21 135	83-111	1337	8615	1,14500															
					1320	8625	2,54100															
3001																						
4212 7412			M GILLES LEVAC, PLOMBIER																			
			8048 AV LOUIS LUMIERE																			
1001	89431012		8044 LOUIS LUMIERE																			
2002 2002			21 135	83-109	2950	8635 8661	2,50800															
3001																						
4220 4620			M LEO GAUTHIER, STEAMFITTER																			
			8044 AV LOUIS LUMIERE																			
4221 4621			MME LEO GAUTHIER (RECTILE DES JARDINS)																			
			8044 AV LOUIS LUMIERE																			
1001	89431014		8040 LOUIS LUMIERE																			
2002 2002			21 135	83-108	1900	8661 8677	1,64700															
3001																						
4201 7401			M STONY FRANKLIN																			
			8040 LOUIS LUMIERE																			
4202 7402			MME STONY FRANKLIN (ANDREE DECAT)																			
			8040 LOUIS LUMIERE																			
			55 Place St. Germain, Dist. K6H 1G7																			
			55 Place St. Germain, Dist. K6H 1G7																			

CODE	COMPTE	EMPLACEMENT - NOM, PROFESSION, RÉSIDENCE					CATEGORIE D'IMMEUBLE	SCOLAIRE		VALEUR EN DOLLARS			MUNICIPAL	REMARQUES	
		DIV. CAD.	CADASTRE	SUBDIVISION	FRONT	PROFONDEUR		SUPERFICIE	TERR. P. C.	TERRAIN	BÂTISSE	TOTAL			
1001	89431016		8036	LOUIS LUMIERE											
2002			21 135	83-107	2150	8677	1,86800								
2002						8695									
3001								2A	1	281	3800	33200	37000	T R 1	
4201		M	MARCEL ROBERGE, CHAUFFEUR												
4501			8036	AV LOUIS LUMIERE	HIE 1K9										
1001	89431018		8032	LOUIS LUMIERE											
2002			21 135	83-106	2150	8695	1,87200								
2002						8715									
3001								2A	1	281	3800	32500	36300	T R 1	
4203		M	ANTONIO BAO, COUPEUR												
4603			8032	LOUIS LUMIERE	HIE 1K9										
4204		MME	ANTONIO BAO (CORNELIA DANIELI), OPERATRICE												
4604			8032	LOUIS LUMIERE	HIE 1K9										
1001	89431020		8028	LOUIS LUMIERE											
2002			21 135	83-105	2150	8715	1,87600								
2002						8739									
3001								2A	1	281	3800	32200	37000	T R 1	
4220		M	BENOIT COURRET, MENUISIER												
4620			8028	AV LOUIS LUMIERE	HIE 1K9										
1001	89431022		8024	LOUIS LUMIERE											
2002			21 135	83-104	1900	8739	1,66100								
2002						8751									
3001								2A	1	281	3300	31700	35000	T R 1	
4201		M	DECIUS JOSEPH, AIDE PATISSIER												
4601			8024	LOUIS LUMIERE	HIE 1K9										
4202		MME	DECIUS JOSEPH (PHEBEE JEAN LOUIS)												
4602			8024	LOUIS LUMIERE	HIE 1K9										
1001	89431024		8020	LOUIS LUMIERE											
2002			21 135	83-103	2950	9751	2,58600								
2002						9778									
3001								2A	1	281	5200	32300	37500	T R 1	

89431020

IFI

4201 M. Yvon Ghenin

4601 8028 av. Louis Luminé H1E-1K9

IFI

4202 Mme Nicol Bain-Ghenin

CERT.	OFF.
2-0-84	2-10-83

SERVICE D'ÉVALUATION

CODE	COMPTE	EMPLACEMENT - NOM, PROFESSION, RESIDENCE					SUPERFICIE	CATEGORIE BÂTIMENT	SCOLAIRE		VALEUR EN DOLLARS			MUNICIPAL	REMARQUES
		DIV. CAD.	CADASTRE	SUBDIVISION	FRONT	PROFONDEUR			TERR. P. C.	TERRAIN	BÂTISSE	TOTAL			
4203 4603 9209 9609	89431029	M. TOMMASO VIOLA, CUISINIER 8020 LOUIS LUMIERE NIE 1K9													
		MME NIVES DOLZAN 8020 LOUIS LUMIERE NIE 1K9													
7001		TRAVERSEZ COTE NORD													
	89431030	voir page 410 A													
	89431042	voir page 410 B													
	89431041	89431045 voir page 410 C-D													
1001	89431050	8075 LOUIS LUMIERE													
2002 2002		21 134 923-1			9130 9065	9220	3,78000								
3001								2A	E 281	7500	59800	67300	T R 1		
4203 4603 9209 9609		M NICHELE RICCI, POSEUR DE TUILES 8075 AV LOUIS LUMIERE NIE 1K9													
		MME NICHELE RICCI (GISELE PEPIN) 8075 AV LOUIS LUMIERE NIE 1K9													
1001	89431052	8071 LOUIS LUMIERE													
2002 2002		21 134 923-2			4000	9220	3,68800								
3001								2A	E 281	7400	56900	64300	T R 1		
4203 4603		M NICHELE BELLINO 8071 AV LOUIS LUMIERE NIE 2Y6													
1001	89431054	8065 LOUIS LUMIERE													
2001 2002 2999		21 134 923-7 21 134 923-6			4000 4000	9220 9220	3,68800 3,68800 7,37600								
3001								2A	E 281	14800	65900	80700	T R 1		
4203 4603		M ANGELO ZAPPITELLI, COURTIER D'ASS 8065 LOUIS LUMIERE NIE 2Y6													
1001	89431058	8061 LOUIS LUMIERE													
2002 2002		21 134 923-3			4000	9220	3,68800								
3001								2A	E 281	7400	55700	63100	T R 1		
4209 4609 9205 9605		M THEO MAGGIO, COMPTABLE 8061 AV LOUIS LUMIERE NIE 2Y6													
		MME NICHELA MARIANO 8902 PROVENCHER ST LEONARD NIE 3J9													

CODE	COMPTE	EMPLACEMENT - NOM, PROFESSION, RÉSIDENCE						CATEGORIE D'IMMEUBLE	SCOLAIRE		VALEUR EN DOLLARS			MUNICIPAL	REMARQUES
		DIV. CAD.	CADASTRE	SUBDIVISION	FRONT	PROFONDEUR	SUPERFICIE		TERR. P. C.	TERRAIN	BÂTISSE	TOTAL			
1001	89431030	Lot Louis Lumière													
2001		21	121	F1941	44352	10000	44,34000								
2001					44327	10090									
3001								7A	2	B1	44,300		44,300	T VV	
4201		M. Giuseppe Libertella						1F	2						
4601		5339 Charlevoix, Montréal-Nord H1G 3A6						2F	2						
4202		Mme Alice Giansante-Libertella						2F	2						
4602		5339 Charlevoix, Montréal-Nord H1G 3A6						1F	2						
4203		M. Giovanni Giansante						1F	2						
4603		179 Hilton, Dollard-des-Ormeaux H9B 2N7						2F	2						
4204		Mme Agata Borsellino-Libertella						2F	2						
4604		179 Hilton, Dollard-des-Ormeaux H9B 2N7						1F	2						
4205		M. Antonio Libertella						1F	2						
4605		179 Hilton, Dollard-des-Ormeaux H9B 2N7						1F	2						
4206		M. Vincenzo Libertella						1F	2						
4605		179 Hilton, Dollard-des-Ormeaux H9B 2N7													
6620		Propriété sujette à la surtaxe sur terrains vagues													

CERT.	EFF.
15-83	15-83
237	

Provient 89429845

CODE	COMPTE	EMPLACEMENT - NOM, PROFESSION, RÉSIDENCE						CATEGORIE BÂTIMENT	SCOLAIRE		VALEUR EN DOLLARS			MUNICIPAL	REMARQUES	
		DIV. CAD.	CADASTRE	SUBDIVISION	FRONT	PROFONDEUR	SUPERFICIE		TERR. P. C.	TERRAIN	BÂTISSE	TOTAL				
1001	89431042	Lot Louis Lumière														
2001		21	121	P1941	1000	10000	1,00000									
2002		21	125	P58	12198	10000	12,19800									
2999							13,19800									
3001								7A	2	BL	23,100		23,100	T VV		
4201		M. Giuseppe Miceli														
4601		12630 Auguste Laurent H1E 3M5														
6620		Propriété sujette à la surtaxe sur terrains vagues														

ANNULÉ

CERT. EFF. 728
 18/83 20/4/83 237

Provient 89429840
 & 89429845

CERT. EFF. 259
 2/9/83 2/1/83

Portée aux 89431041
 & 89431043 et
 89431045.

CODE	COMPTE	EMPLACEMENT - NOM, PROFESSION, RÉSIDENCE						CATEGORIE BÂTIMENT	SCOLAIRE		VALEUR EN DOLLARS			MUNICIPAL	REMARQUES							
		DIV. CAO	CADASTRE	SUBDIVISION	FRONT	PROFONDEUR	SUPERFICIE		TERR. P. C.	TERRAIN	DÂTISSE	TOTAL										
1001	89431041 A-103187 20-9-83	LOT AV. LOUIS-LUMIERE														<table border="1"> <tr><td>CERT.</td><td>EFF.</td><td></td></tr> <tr><td>2/9/83</td><td>3/7/83</td><td>255</td></tr> </table>	CERT.	EFF.		2/9/83	3/7/83	255
CERT.	EFF.																					
2/9/83	3/7/83	255																				
2002		21	121	1941-1	10.00	100.00									Prov. 89431042							
2004		21	125	58-1	23.73	100.00									<table border="1"> <tr><td>CERT.</td><td>EFF.</td><td></td></tr> <tr><td>9/11/83</td><td>20/9/83</td><td></td></tr> </table>	CERT.	EFF.		9/11/83	20/9/83		
CERT.	EFF.																					
9/11/83	20/9/83																					
2999						3 373.00																
3001							7A	2B1	5 900		5 900		T VV									
4201		M. Giuseppe Miceli 75% 12630, Auguste Laurent H1E 3M5						LF	1													
4601		H. Tony Miceli 25%						IF														
6620		Propriété sujette à la surtaxe sur terrains vagues.																				
1001	89431043 A-103147 20-9-83	LOT AV. LOUIS-LUMIERE														<table border="1"> <tr><td>CERT.</td><td>EFF.</td><td></td></tr> <tr><td>2/9/83</td><td>3/7/83</td><td>255</td></tr> </table>	CERT.	EFF.		2/9/83	3/7/83	255
CERT.	EFF.																					
2/9/83	3/7/83	255																				
2002		21	125	58-2	32.75	100.00									Prov. 89431042							
3001							7A	2B1	5 700		5 700		T VV	<table border="1"> <tr><td>CERT.</td><td>EFF.</td><td></td></tr> <tr><td>9/11/83</td><td>20/9/83</td><td></td></tr> </table>	CERT.	EFF.		9/11/83	20/9/83			
CERT.	EFF.																					
9/11/83	20/9/83																					
4201		M. Giuseppe Miceli 75% 12630, Auguste Laurent H1E 3M5						LF	1													
4601		H. Tony Miceli 25%						IF														
6620		Propriété sujette à la surtaxe sur terrains vagues.																				
1001	89431044 A-103147 20-9-83	LOT AV. LOUIS-LUMIERE														<table border="1"> <tr><td>CERT.</td><td>EFF.</td><td></td></tr> <tr><td>2/9/83</td><td>3/7/83</td><td>255</td></tr> </table>	CERT.	EFF.		2/9/83	3/7/83	255
CERT.	EFF.																					
2/9/83	3/7/83	255																				
2002		21	125	58-3	32.75	100.00									Prov. 89431042							
3001							7A	2B1	5 700		5 700		T VV	<table border="1"> <tr><td>CERT.</td><td>EFF.</td><td></td></tr> <tr><td>9/11/83</td><td>20/9/83</td><td></td></tr> </table>	CERT.	EFF.		9/11/83	20/9/83			
CERT.	EFF.																					
9/11/83	20/9/83																					
4201		M. Giuseppe Miceli 75% 12630, Auguste Laurent H1E 3M5						LF	1													
4601		H. Tony Miceli 25%						IF														
6620		Propriété sujette à la surtaxe sur terrains vagues.																				
1001	89431045 A-103187 20-9-83	LOT AV. LOUIS-LUMIERE														<table border="1"> <tr><td>CERT.</td><td>EFF.</td><td></td></tr> <tr><td>2/9/83</td><td>3/7/83</td><td>255</td></tr> </table>	CERT.	EFF.		2/9/83	3/7/83	255
CERT.	EFF.																					
2/9/83	3/7/83	255																				
2002		21	125	58-4	32.75	100.00									Prov. 89431042							
3001							7A	2B1	5 700	62300	68000		T VV	<table border="1"> <tr><td>CERT.</td><td>EFF.</td><td></td></tr> <tr><td>9/11/83</td><td>20/9/83</td><td></td></tr> </table>	CERT.	EFF.		9/11/83	20/9/83			
CERT.	EFF.																					
9/11/83	20/9/83																					
4201		M. Giuseppe Miceli 75% 12630, Auguste Laurent H1E 3M5						LF	1													
4601		H. Tony Miceli 25%						IF														
6620		Propriété sujette à la surtaxe sur terrains vagues.																				

CODE	COMPTE	EMPLACEMENT - NOM, PROFESSION, RESIDENCE					CATEGORIE BÂTIMENT	SCOLAIRE		VALEUR EN DOLLARS			MUNICIPAL	REMARQUES			
		DIV. CAD.	CADASTRE	SUBDIVISION	FRONT	PROFONDEUR		SUPERFICIE	TERR. P. C.	TERRAIN	BÂTISSE	TOTAL					
1001	89431046	LOT AV. LOUIS LUMIERE															
2002		21	125	58-5	32.75	100.00										CERT. EFF. R 2/9/83 3/7/83 255	
3001							7A	2B1	5 700		5 700	T VV		Prov. 89429840			
4201		Rosario Scalia Construction Ltée					CF	1									
4601		7845, Henri Béland H4K 1A1															
6620		Propriété sujette à la surtaxe sur terrains vagues.															
1001	89431047	LOT AV. LOUIS LUMIERE															
2002		21	125	58-6	32.75	100.00										CERT. EFF. R 2/9/83 3/7/83 255	
3001							7A	2B1	5 700		5 700	T VV		Prov. 89429840			
4201		Rosario Scalia Construction Ltée					CF	1									
4601		7845, Henri Béland H4K 1A1															
6620		Propriété sujette à la surtaxe sur terrains vagues.															
1001	89431048	LOT AV. LOUIS LUMIERE															
2002		21	125	58-7	32.75	100.00										CERT. EFF. R 2/9/83 3/7/83 255	
3001							7A	2B1	5 700		5 700	T VV		Prov. 89429840			
4201		Rosario Sealia Construction Ltée					CF	1									
4601		7845, Henri Béland H4K 1A1															
6620		Propriété sujette à la surtaxe sur terrains vagues.															
1001	89431049	LOT AV. LOUIS LUMIERE															
2002		21	125	58-8	IRR.	100.00										CERT. EFF. R 2/9/83 3/7/83 255	
2002					37.76	85.00										Prov. 89429840	
3001							7A	2B1	6 500		6 500	T VV					
4201		Rosario Scalia Construction Ltée					CF	1									
4601		7845, Henri Béland H4K 1A1															
6620		Propriété sujette à la surtaxe sur terrains vagues.															

CODE	COMPTÉ	EMPLACEMENT - NOM, PROFESSION, RESIDENCE						CATEGORIE BÂTIMENT	SCOLAIRE		VALEUR EN DOLLARS			MUNICIPAL	REMARQUES
		DIV. CAD.	CADASTRE	SUBDIVISION	FRONT	PROFONDEUR	SUPERFICIE		TERR. P. C.	TERRAIN	BÂTISSE	TOTAL			
1001	89931060	8055 LOUIS LUMIERE						0029							
2002		21 134		923-4	4000	9220	3,68800								
1001								2A	1	2B1	7400	55700	63100	T R 1	
4201		M NICOLA VINCIGUERRA						1F							
4601		8055 LOUIS LUMIERE H1E 2Y6													
4202		MME DOMENICA LONGO-VINCIGUERRA						2F							
4602		8055 LOUIS LUMIERE H1E 2Y6													
1001	89931062	8051 LOUIS LUMIERE						0029							
2002		21 134		923-5	5200	9220	4,63800								
2002					5295										
3001								2A	2	2B1	9700	58100	67800	T R 1	
4201		M ENRICO DELLI COLLI						1F							
4601		8051 AV LOUIS LUMIERE H1E 2Y6													
1001	89931100	LOT LOUIS LUMIERE													
2001		21 135		80-10	6133	9500	5,77900								
2001					6033										
3001								7A	1	2B1	11600		11600	T R 1	
4203		M VITTORIO CORETTI, EMPLOYE						1F							
4603		9111 25E AVENUE RTL H1Z 4C6													
4620		Propriété sujette à la surtaxe sur terrains vagues.													
1001	89931110	8041 LOUIS LUMIERE						0029							
2001		21 135		80-9	6033	9500	5,73100								
3001								2A	1	2B1	11500	67300	78800	T R 1	
4203		M FAUSTO PALLOTTA						1F							
4603		8041 LOUIS LUMIERE H1E 2Y6													
1001	89931120	8035 8035 LOUIS LUMIERE						0029							
2001		21 135		80-8	6033	9500	5,72100								
3001								7A	1	2B1	11500	77500	89000	T R 1	
4201		M MARIO PACIFICO						1F							
4601		9415 STE CLAIRE H1L 1Z8													
4620		Propriété sujette à la surtaxe sur terrains vagues.													
1001	89931130	8011 AV LOUIS LUMIERE						0029							

CERT.	EFF.	
24/3/84	11/2/83	275
CERT.	EFF.	
3/10/84	11/12/83	223

Correction de date affectée.

CODE	COMPTE	EMPLACEMENT - NOM, PROFESSION, RESIDENCE						CATEGORIE BÂTIMENT	SCOLAIRE		VALEUR EN DOLLARS			MUNICIPAL	REMARQUES	
		DIV. CAD.	CADASTRE	SUBDIVISION	FRONT	PROFONDEUR	SUPERFICIE		TERR.	P. C.	TERRAIN	BÂTISSSE	TOTAL			
2002 2002	89431130	21	135	50-7	3500 9052	9200 10770	5,77300									
3001								2A	1	201	11600	67300	78900	T R		
4201 4601		M ANTONIO LAVILLA, AGENT DE VOYAGE 8011 AV LOUIS LUMIERE N1E 276														
1001	89431140	8005 AV LOUIS LUMIERE														
2002 2002	A.109442 2-12-83	21	135	50-6	3100 188	10770 9284	7,57300									
3001								2A	2	201	15200	66600	81800	T R		
4201 4601		CONSTRUCTION VITO ET PIETRO LTEE. 8005 AV LOUIS LUMIERE N1E 276														
	89431152a 89431200	voir page 412A														
1001	89432000	8015 JEAN DARCEY														
2002		21	135	83-120	2950	8490	2,50500									
3001								2A	1	201	5000	32300	37300	T R 1		
4201 4601		M DORDIJA CVETKOSKI, OPERATEUR 8015 AV JEAN DARCEY N1E 1L1														
4202 4602		MME DORDIJA CVETKOSKI (SVETLANA LUKIC) 8015 AV JEAN DARCEY N1E 1L1														
1001	89432002	8019 JEAN DARCEY														
2002		21	135	83-119	1900	8490	1,61300									
3001								2A	1	201	3300	31700	35000	T R 1		
4202 4602		M MICHEL SEGUIN, OPERATEUR 8019 JEAN DARCEY N1E 1L1														
1001	89432004	8023 JEAN DARCEY														
2002		21	135	83-118	2150	8490	1,82500									
3001								2A	1	201	3700	33000	36700	T R 1		
4220 4620		MME LEO BERGERON (CECILE MARTEL) 8023 AV JEAN DARCEY N1E 1L1														
1001	89432006	8027 JEAN DARCEY														

89432000

IFI

4201 M. Emmanuel Bussellius

4601 2015 Jean Bercit HIE-141

2FI

4202 Mme Lina Tarasov-Bussellius

CERT.	EFF.
10/13	21/202

89431140

IFI

4201 M. Leopoldo Mangiacotti

4601 8005 par Louis Perrin HIE-24

2FI

4202 Mme Lina Esposa-Mangiacotti

CERT.	EFF.
05/05/84	25/11/83

ADU30

CODE	COMPTE	EMPLACEMENT - NOM, PROFESSION, RESIDENCE					CATEGORIE BÂTIMENT	SCOLAIRE		VALEUR EN DOLLARS			MUNICIPAL	REMARQUES	
		DIV. CAD.	CADASTRE	SUBDIVISION	FRONT	PROFONDEUR		SUPERFICIE	TERR. P. C.	TERRAIN	BÂTISSE	TOTAL			
1001	89431152			Lot av Louis-Lumière											provient de 89429838
2002		21	248		83.65	110.00									CERT. EFF. 21.12.83 3.11.83 270
2002					83.58										
3001								7A	2-B1	15,100		15,100	T VV		
4201				Corporation Genix Ltée			CF								
4601				7200 Hutchison app. 304 H3N 121											
6620				Propriété sujette à la surtaxe sur terrain vague											
1001	89431164			Lot av Louis-Lumière											provient de 89429838
2002		21	247		67.50	110.00									CERT. EFF. 21.12.83 3.11.83 270
3001								7A	2-B1	12,200		12,200	T VV		
4201				Corporation Genix Ltée			CF								
4601				7200 Hutchison app. 304 H3N 121											
6620				Propriété sujette à la surtaxe sur terrain vague											
1001	89431176			Lot av Louis-Lumière											provient de 89429838
2002		21	246		67.50	110.00									CERT. EFF. 21.12.83 3.11.83 270
3001								7A	2-B1	12,200		12,200	T VV		
4201				Corporation Genix Ltée			CF								
4601				7200 Hutchison app. 304 H3N 121											
6620				Propriété sujette à la surtaxe sur terrain vague											
1001	89431188			Lot av Louis-Lumière											provient de 89429838
2002		21	245		83.50	110.00									CERT. EFF. 21.12.83 3.11.83 270
3001								7A	2-B1	15,100		15,100	T VV		
4201				Corporation Genix Ltée			CF								
4601				7200 Hutchison app. 304 H3N 121											
6620				Propriété sujette à la surtaxe sur terrain vague											
1001	89431200			Lot av Louis-Lumière											provient de 89429838
2002		21	244		IRR	110.00									CERT. EFF. 21.12.83 3.11.83 270
2002					102.25	95.00									
3001								7A	2-B1	18,400		18,400	T VV		
4201				Corporation Genix Ltée			CF								
4601				7200 Hutchison app. 304 H3N 121											
6620				Propriété sujette à la surtaxe sur terrain vague											

CODE	COMPTE	EMPLACEMENT - NOM, PROFESSION, RESIDENCE						CATEGORIE BÂTIMENT	SCOLAIRE		VALEUR EN DOLLARS				MUNICIPAL	REMARQUES
		DIV. CAD.	CADASTRE	SUBDIVISION	FRONT	PROFONDEUR	SUPERFICIE		TERR.	TERRAIN	BÂTISSE	TOTAL				
2002	89432006	21 135	83-117	2150	8990	1,82500										
3001							2A	1	2B1	3700	32500	36200	T R 1			
4202		MME JEAN YVES DUPLESSIS (FLORENCE RAYMOR)														
4602		8027 AV JEAN DARCEY N1E 1L1														
1001	89432008	8031 JEAN DARCEY														
2002		21 135	83-116	2150	8990	1,82500										
3001							2A	1	2B1	3700	39200	37900	T R 1			
4220		M GIOVANNI VENDITTI, EBENISTE														
4620		8031 AV JEAN DARCEY N1E 1L1														
4221		MME GIOVANNI VENDITTI (MINA DI FABBITO)														
4621		8031 AV JEAN DARCEY N1E 1L1														
1001	89432010	8035 JEAN DARCEY														
2002		21 135	83-115	1900	8990	1,61300										
3001							2A	1	2B1	3300	31700	35000	T R 1			
4220		M ROBERT GUILLAUME GAGNON, ELECTRICIEN														
4620		3655 HENRI JULIEN N2B 2K1														
1001	89432012	8037 JEAN DARCEY														
2002		21 135	83-114	2900	8990	2,96200										
3001							2A	1	2B1	4900	32300	37200	T R 1			
4220		M MAURICE MOLLEZ, GERANT														
4620		8039 AV JEAN DARCEY N1E 1L1														
1001	89432015	8043 JEAN DARCEY														
2002		21 135	83-112	1353	8990	1,19200										
2002				1337												
2004		21 134	925-56	1617	8990	1,36000										
2009				1633												
2999						2,52200										
3001							2A	1	2B1	5100	32300	37400	T R 1			
4202		M GILLES GAUTHIER														
4602		8211 DE LANGLIER ST LESTARD N1E 1L1														
		8043 JEAN DARCEY N1E 1L1 F122 2191/24-11-82/10														
1001	89432016	8047 JEAN DARCEY														

VERS

87432015

1511

4201 M. Charles Belanger

4401-8043 Jean Desrosiers HIE 161

3511

4202 Mlle Louise Bouchard

CRDT	EFF.
53/5/88	20/7/88

CODE	COMPTE	EMPLACEMENT - NOM, PROFESSION, RÉSIDENCE						CATEGORIE BÂTIMENT	SCOLAIRE		VALEUR EN DOLLARS			REMARQUES
		DIV. CAD.	CADASTRE	SUBDIVISION	FRONT	PROFONDEUR	SUPERFICIE		TERR.	TERR.	TERRAIN	BÂTISSE	TOTAL	
2002	89432016	21	134	925-45	1900	8490	1,61300							
3001								2A	1	2B1	3300	31700	35000	T R 1
4201								1A						
4601														
4202								2A	1					
4602														
1001	89432018			8051 JEAN DARCEY										
2002		21	134	925-44	2150	8490	1,62500							
3001								2A	1	2B1	3700	33000	36700	T R 1
4201								1F	3					
4601														
4202								3A	1					
4602														
5701														
5702														
1001	89432020			8055 JEAN DARCEY										
2002		21	134	925-43	2150	8490	1,62500							
3001								2A	1	2B1	3700	33000	36700	T R 1
4201								1F	1					
4601														
1001	89432022			8059 JEAN DARCEY										
2002		21	134	925-42	1900	8490	1,61300							
3001								2A	1	2B1	3300	31700	35000	T R 1
4201								3F	2					
4601														
1001	89432025			8063 JEAN DARCEY										
2002		21	134	925-41	2850	8490	3,64500							
2002					4350	IRR								
3001								2A	1	2B1	7300	32300	39600	T R 1
4201								1F	1					
4601														
7001														

CODE	COMPTE	EMPLACEMENT - NOM, PROFESSION, RESIDENCE						CATEGORIE BÂTIMENT	SCOLAIRE		VALEUR EN DOLLARS			MUNICIPAL	REMARQUES
		DIV. CAD.	CADASTRE	SUBDIVISION	FRONT	PROFONDEUR	SUPERFICIE		TERR. P. C.	TERRAIN	BÂTISSE	TOTAL			
7002	89432025		TRAVERSEZ												
1001	89432026		EST DE 8060 JEAN DARCEY												
2002	A-109443	21	134	925-48	3690	IRR	12,46300								
2009	21-12-83	21	135	83-35	10450	IRR	13,99900								
2009					IRR	6460									
2999							26,45780								
3001								18							
4201		R	RICHARD DUFOIS												
4601			5232 ALMA	H25 203											
1001	89432028		8060 JEAN DARCEY												
2002		21	134	925-49	2950	8490	2,50500								
3001															
4201		R	CAMILLE BRUNET												
4601			8050 JEAN DARCEY	H1E IL2											
1001	89432030		8056 JEAN DARCEY												
2002		21	134	925-50	1900	8490	1,61300								
3001															
4220		R	GHISLAIN L. GIRARD, JOURNALIER												
4620			8056 AV JEAN DARCEY	H1E IL2											
4221		MRE	GHISLAIN L. GIRARD (FRANCIERE GROUPE)												
4621			8056 AV JEAN DARCEY	H1E IL2											
1001	89432032		8052 JEAN DARCEY												
2002	A-97781	21	134	925-51	2150	8490	1,82500								
3001															
4202		MME	NICOLE FOURNIER												
4602			8052 JEAN DARCEY	H1E IL2											
1001	89432034		8048 JEAN DARCEY												
2002		21	134	925-52	1915	8490	1,61900								
2009		21	135	83-34	1285	8490	1,09800								
2009					1300										
2999							3,71700								

89432032

3F31

4201 7111 Carole Dion
4601 8052 Jean Duret H1E 1L2

CRRT	RFP
14/1/87	11/2/87

89432026

9FE1

4201 La Ville de Montréal - Service de
la gestion immobilière
4601 275 Notre-Dame est H24 1C6

①

CRRT	RFP
6/4/87	21/10/87

REMO

CODE	COMPTE	EMPLACEMENT - NOM, PROFESSION, RÉSIDENCE						CATEGORIE BÂTIMENT	SCOLAIRE		VALEUR EN DOLLARS			MUNICIPAL	REMARQUES
		DIV. CAD.	CADASTRE	SUBDIVISION	FRONT	PROFONDEUR	SUPERFICIE		TERR. F. C.	TERRAIN	BÂTISSE	TOTAL			
3601	89432039							2A	R	281	5500	33400	38900	T R 1	
4202	A-95167														
4602	315/83														
4203															
4603															
1001	09432026							1051							
2002															
3001								2A	R	261	5000	32300	37300	T R 1	
4202															
4602															
1501	89432038							1051							
2002															
3001								2A	R	261	3300	31700	35000	T R 1	
4201															
4601															
4202															
4602															
1001	89432040							1051							
2002															
3001								2A	R	281	3700	33200	36900	T R 1	
4220															
4620															
1001	89432042							1051							
2002															
3001								2A	R	281	3700	32400	36100	T R 1	
4202															
4602															
1001	89432044							1051							
2002															
3001								2A	R	261	3700	33200	36900	T R 1	

29432028

1PT

4201 M. Jean Pierre Boudet

4601 8040 Av. Jean Darc H1E 1L2

2PE1

4202 Mme Danielle Deslongchamps Boudet

4603 8040 Av. Jean Darc H1E 1L2

CERT.	EFF.
2-1-82	9-6-82

29433034

1E 1 I

4201 M. JEAN EMMANUEL ROYDOR

4601 8048 Av. JEAN DARCET H1E 1L2

3E 1 I

4202 Mlle FRANCOISE ESTHER

CERT.	EFF.
11-6-83	5-83

50

AE120

CODE	COMPTE	EMPLACEMENT - NOM, PROFESSION, RÉSIDENCE					CATEGORIE BÂTIMENT	SCOLAIRE		VALEUR EN DOLLARS			MUNICIPAL	REMARQUES	
		DIV. CAD.	CADASTRE	SUBDIVISION	FRONT	PROFONDEUR		SUPERFICIE	TERR. P. C.	TERRAIN	BÂTISSE	TOTAL			
9201 9601	89432094	MR SHEK KAM LEE, COOK													
		8028 AV JEAN DARCEY													
1001	89432096	8024 JEAN DARCEY													
2002		21 135 83-43			1900	8490	1,61300								
3001															
4201 4601		MR BERTIVOGLIO BERGANIN, WELDER													
		8024 AV JEAN DARCEY													
1001	89432098	8020 JEAN DARCEY													
2002		21 135 83-44			2950	8490	2,50500								
3001															
4201 4601		M. JEAN CLAUDE HORACIUS													
		8020 AV JEAN DARCEY													
4202 4602		MME JEAN CLAUDE HORACIUS (MIRVA PELISSIER)													
		8020 AV JEAN DARCEY													
7001 7002 7003		DEBUT DE LOUIS LUMIERE AV LIMITES OUEST COTE SUD DEBUT DE LOUIS LUMIERE													
1001	89432038	LOT AV LOUIS LUMIERE													
2002		21 132 P184			IRR	IRR	81,64300								
3001															
4212 4612		PATONI AKTIENGESELLSCHAFT													
		800 VICTORIA SQ #1103													
1001	89432051	LOT AV LOUIS LUMIERE													
2012		21 132 P184			9522	IRR	11,77100								
2002		21 132 P185			400	IRR	6,14600								
2004					1385										
2004															
2999															
3001															
4201 4601 6620		CONSTRUCTION R V D INC													
		8220 4E AVENUE													
		Propriété sujette à la surtaxe sur terrains vagues.													
1001	89432052	LOT AV LOUIS LUMIERE													

ANNULÉ

ANNULÉ

ANNULÉ

CERT.	EFF.
16-4-82	1-1-83

Subdivision
Cie annulé et versé
1 an dernière pub.

CERT.	EFF.
2-11-82	15-9-82

CERT.	EFF.
11/3/83	11/1/83

Proté à 89430950
à 89430950
et 86145750
86145760

CODE	COMPTE	EMPLACEMENT - NOM, PROFESSION, RÉSIDENCE					CATEGORIE BÂTIMENT	SCOLAIRE		VALEUR EN DOLLARS			MUNICIPAL	REMARQUES	
		DIV. CAD.	CADASTRE	SUBDIVISION	FRONT	PROFONDEUR		SUPERFICIE	TERR. P. C.	TERRAIN	RÂTISSE	TOTAL			
2002	89432052	21	132	P184	9507	IRR	24,18700								
2002					10861										
2003		21	132	P185	IRR	18700									
2004		21	132	P182	10861	4248	3,45000								
2004					IRR	1619									
2999							27,82400								
3001								7A	1	281	34800		34800	TW	
4201		M DOMENICO ARCURI - 202 6207 DES PORTES ST LEONARD N15 1N6													
4201		M DOMENICO CASOLA 402													
4203		M GIUSEPPE RENDA 202													
4204		M GAETANO ZAMPITO 202													
4205															
5701		ATT N LEONARDO ARCURI JR 7142 VAL D'OMBRE ST LEONARD N15 1X1													
5702															
6620		Propriété sujette à la surtaxe sur terrains vagues.													
1001	89432054	LOT AV LOUIS LUMIERE													
2002		21	132	P184	97.50	TAR	59,453.00								
2002					12500	IRR	120,12900								
2003		21	132	P185	12500	IRR	9,463.00								
2003					12500	IRR	69,440.00								
2999							135,524.00								
3001								7A	1	281	86800		86800	TW	
4201		M DOMENICO ARCURI - 202 6207 DES PORTES ST LEONARD N15 1N6													
4201		M DOMENICO CASOLA 402													
4203		M GIUSEPPE RENDA 202													
4204		M GAETANO ZAMPITO 202													
4205															
5701		ATT N LEONARDO ARCURI JR 7142 VAL D'OMBRE ST LEONARD N15 1X1													
5702															
6620		Propriété sujette à la surtaxe sur terrains vagues.													
1001	89432056	LOT AV LOUIS LUMIERE													
2002		21	132	P184	10351	IRR	89,22600								
2002					11171	43731									
3001								7A	1	281	61500		61500	TW	
4201		M DOMENICO ARCURI 202 6207 DES PORTES ST LEONARD N15 1N6													
4201		M DOMENICO CASOLA 402													
4203		M GIUSEPPE RENDA 202													
4204		M GAETANO ZAMPITO 202													
4205															
5701		ATT N LEONARDO ARCURI JR 7142 VAL D'OMBRE ST LEONARD N15 1X1													
5702															
6620		Propriété sujette à la surtaxe sur terrains vagues.													
1001	89432057	LOT AV LOUIS LUMIERE													

CERT.	EFF.
16.4.84	11.83

CERT.	EFF.
10.5.84	10.11.83
276	
Porte sur 86160100	
86160123	

CERT.	EFF.
16.4.84	11.83
277	

CERT.	EFF.
10.5.84	10.11.83
276	
Cpt annulé sur	
86160200	
à 86160216	

CODE	COMPTE	EMPLACEMENT - NOM, PROFESSION, RESIDENCE						CATEGORIE BÂTIMENT	SCOLAIRE		VALEUR EN DOLLARS			MUNICIPAL	REMARQUES
		DIV. CAD.	CADASTRE	SUBDIVISION	FRONT	PROFONDEUR	SUPERFICIE		TERR.	TERR. P. C.	TERRAIN	BÂTISSE	TOTAL		
2001 2001	89432057	21 132	P184		11171 10105	IRR 16249	18,09900								
3001								7A	2	281	25400		25400	TVM	
4201 4601	LES CONSTRUCTIONS TRACO INC 12570 15E AVENUE MTL H1E 1S9							CF	1						
		Propriété sujette à la surtaxe sur terrains vagues.													
1001 2002 2002	89432058	21 130	P42		IRR	60000 57500	61,56300								
3001								7A	2	281	77000		77000	TVM	
4206 4606	LES CONSTRUCTIONS TRACO INC 12520 15E AVENUE MTL H1E 1S9							CF	1						
		Propriété sujette à la surtaxe sur terrains vagues.													
1001 2002 2002	89432060	21 130	P42		IRR	722	6,91100								
3001								7A	2	281	12100		12100	TVM	
4212 4612	PATONI AKTIENGESELLSCHAFT 1155 SHERBROOKE Q H3A 2N3							CF	1						
		ANNULÉ													
7001	AV ALFRED NOBEL														
1001 2001	89432132 LOT AV LOUIS LUMIERE	21 125	56-18		5000	8500	4,25000								
3001								2A 7A	2	281	7500 7500	63000	70700	TVM	
4202 4602	CONSTRUCTION LA TULIPE INC 4309 BL NOTRE DAME CHOMEDY LAVAL H7W 1T3							CF	2						
		Propriété sujette à la surtaxe sur terrains vagues.													
1001 2001	89432134 LOT AV LOUIS LUMIERE	21 125	56-19		6592	8500	5,60300								
3001								2A 7A	2	281	9900 5000	65500	75300	TVM	
4202 4602	CONSTRUCTION LA TULIPE INC 4309 BL NOTRE DAME CHOMEDY LAVAL H7W 1T3							CF	2						
		Propriété sujette à la surtaxe sur terrains vagues.													
1001	89432136	LOT AV LOUIS LUMIERE													

89432132

GENI

4201 Dégica Construction Inc.

4601 12340 Alexis Carrel HIE 323

CERT.	EFF.
2.6.83	12.4.83

89432134

ANNULÉ GENI

AEK20

4201 Dégica Construction Inc.

4601 12340 Alexis Carrel HIE 323

CERT.	EFF.
2.6.83	12.4.83

89432134

GENI

AEK20

4201 H. Giuseppe Aquino

4601 8630 Louis Lussier HIE 316

GENI

4202 Hové Denise Langellier - Aquino

CERT.	EFF.
2.6.83	12.4.83

SERVICE D'ÉVALUATION

CODE	COMPTE	EMPLACEMENT - NOM, PROFESSION, RESIDENCE					SUPERFICIE	CATEGORIE BÂTIMENT	SCOLAIRE	VALEUR EN DOLLARS			MUNICIPAL	REMARQUES		
		DIV. CAD.	CADASTRE	SUBDIVISION	FRONT	PROFONDEUR				TERR. P. C.	TERRAIN	BÂTISSSE			TOTAL	
2801 3001	89932136	21 121	1939-42	5222	9504 9529	9,96700										
3001								2A			8700	64000	72700	TWR		
4202 4602	DOMI DEV INC 11640 JOSEPH FORTIN			H1A 308				7A	2 281		8780		8780	TWR		
		Propriété sujette à la surtaxe sur terrains vagues.														
1001	89932138	21 121	1939-43	5224	9529 9666	5,00600										
3001				5222				7A	2 281		8800		8800	TWR		
4202 4602	DOMI DEV INC 11640 JOSEPH FORTIN			H1A 308												
		Propriété sujette à la surtaxe sur terrains vagues.														
1001	89932150	21 121	1939-44	5229	9666 9924	5,21000										
3001				5232				7A	2 281		9000		9000	TWR		
4202 4602	DOMI DEV INC 11640 JOSEPH FORTIN			H1A 308												
		Propriété sujette à la surtaxe sur terrains vagues.														
1001	89932192	21 121	1939-45	5236	9924 10304	5,30900										
3001				5222				7A	2 281		9200		9200	TWR		
4202 4602	DOMI DEV INC 11640 JOSEPH FORTIN			H1A 308												
		Propriété sujette à la surtaxe sur terrains vagues.														
1001	89932194	21 121	1939-46	5246	10304 10805	5,50600										
3001				5222				7A	2 281		9400		9400	TWR		
4202 4602	DOMI DEV INC 11640 JOSEPH FORTIN			H1A 308												
		Propriété sujette à la surtaxe sur terrains vagues.														
1001	89932196	21 121	1939-46	5246	10304 10805	5,50600										
3001				5222				7A	2 281		9400		9400	TWR		
4202 4602	DOMI DEV INC 11640 JOSEPH FORTIN			H1A 308												
		Propriété sujette à la surtaxe sur terrains vagues.														

CERT.	EFF.
06.84	1.12.83

89432136

CFNI

4201 Dogwood Construction Inc.

4601 12340 Alegio Carrel HIE 323

ANNULÉ

CERT.	EXP.
22	4-83

89432136

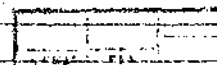
CFNI

4201 Domi Des Dns

4601 11640 Joseph Fortin HIA 348

CERT.	EXP.
29	4-83

AEK20



CODE	COMPTE	EMPLACEMENT - NOM, PROFESSION, RÉSIDENCE						CATEGORIE BÂTIMENT	SCOLAIRE		VALEUR EN DOLLARS			MUNICIPAL	REMARQUES
		DIV. CAD.	CAASTRE	SUBDIVISION	FRONT	PROFONDEUR	SUPERFICIE		TERR. P. C.	TERRAIN	BÂTISSE	TOTAL			
2001 2001	89932146	21 121		1939-47	5225 5227	10605 11458	7,59400								
3001								7A	2	281	12400		12400	TVV	
4202 4602	DOMI DEV INC 11640 JOSEPH FORTIN H1A 388														
															Propriété sujette à la surtaxe sur terrains vagues.
1001 2002 2002	89932190 A 65000 14-10-83	21 128		22	14653 14625	19200	28,11800								
3001								7A	2	281	37100		37100	TVV 1	
4201 4601	ANGEN CONSTRUCTION INC 9071 BL PIERRE IX H1Z 3V7														
															Propriété sujette à la surtaxe sur terrains vagues.
1001 2002 2002	89932200 A 106604 10-11-83	21 132		187	57020 57165	199	115,45100								
3001								7A	2	281	149400		149400	TVV 1	
4201 4601	LUMIA CONSTRUCTION INC 6820 PIERRE AUGER H1M 2Z5														
4202 4602	CONSTRUCTION RENDA INC 7150 VANNES ST LEONARD H1S 2V6														
															Propriété sujette à la surtaxe sur terrains vagues.
1001 2002 2002	89932250 A 91789 13-4-83	21 131		163		IRR	72,43988								
3001								7B	2	281	126800		126800	TVV 1	
4201 4601	SOCIETE DE GESTION JEAN PAUL CHARBONNEAU LEE 11501 DE LACORDAINE MTL MORSE H1S 4K3														
															Propriété sujette à la surtaxe sur terrains vagues.
1001 2002 2002	89932270 A 89088 4-2-83	21 130		37		IRR	25,06400								
3001								6B		281	37300		37300	204-3	

VERSO

VERSO

ANNULE

Sub. 100 annule
 28682 2-5-83 240
 23/3/83 13/1/83 236
 Plus partie dom public
 Plus prop. 8905355
 2843240
 23/3/83 1/2/83 236
 Plus partie a 89432240
 26582 12-4-83
 Plus partie 89432240
 Sub. plus partie sur
 8943220, 22, et 24
 22682 29-4-83 288

89432250

89432190

PTI

Code	Ann	Cal	Subd	Front	Prof	Superficie	Value
2002	21	132	P182	IRR	IRR	17.53	7645.00
2003						171.00	IRR
2004	21	132	P183	IRR	IRR	124.10	62679.00
2006	21	132	P180	IRR	IRR		20055.00
2007	21	132	P181	IRR	IRR		4350.00
2010	21	132	P180	IRR	IRR		13650.00
2999							114379.00

ANNULE

4201 R. Amadio Cannelli
 4601 12315 Avenue Rainard H1E 3A5
 89432200
 CONSTRUCTION Busicotte Inc
 4601 12530 15^e AVENUE

CERT.	EFF.
13/11/83	9/10

CERT.	EFF.
12/11/83	11/83

Code	Ann	Cal	Subd	Front	Prof	Superficie	Value
2002	21	132	P183	IRR	IRR		36446.00
2004	21	132	P184	IRR	IRR		3660.00
2006	21	132	P181	IRR	IRR		4350.00
2007	21	132	P180	IRR	IRR		13650.00
2999							57485.00
							32108.00

257

CERT.	EFF.
13/11/83	9/10

CERT.	EFF.
13/11/83	9/10

2002	21	132	P183	IRR	IRR		9883.00
2004	21	132	P184	IRR	IRR		3660.00
2999							13193.00

CERT.	EFF.
22-6-83	29-4-83

CODE	COMPTE	EMPLACEMENT - NOM, PROFESSION, RÉSIDENCE						CATEGORIE BÂTIMENT	SCOLAIRE		VALEUR EN DOLLARS			MUNICIPAL	REMARQUES							
		DIV. CAD.	CADASTRE	SUBDIVISION	FRONT	PROFONDEUR	SUPERFICIE		TERR. P. C.	TERRAIN	BÂTISSE	TOTAL										
1001	89432240	LOT DUBERGER														<table border="1"> <tr> <td>CERT.</td> <td>EST.</td> <td>256</td> </tr> <tr> <td>23/2/83</td> <td>4/1/83</td> <td>276</td> </tr> </table> Prov. 89432250	CERT.	EST.	256	23/2/83	4/1/83	276
CERT.	EST.	256																				
23/2/83	4/1/83	276																				
2002		21	132	P182	IRR	IRR	7 799.00															
2004		21	132	P184	194.81	IRR	16 395.00															
2004					IRR																	
2006		21	132	P183	IRR	93.22	30 854.00															
2006						155.52																
2999							55 048.00															
3001								7A	2	2B1	68 800		68 800	T	sub: cpte annulé 0016 sur 89432195 à 8943226 89432228 à 89432234							
4201		Constructions Rivière des Prairies Inc.																				
4601		6358 Place Gouin, Montréal-Nord H1G 6L3														<table border="1"> <tr> <td>CERT.</td> <td>EFF.</td> <td>256</td> </tr> <tr> <td>28/6/83</td> <td>2-5-84</td> <td>250</td> </tr> </table>	CERT.	EFF.	256	28/6/83	2-5-84	250
CERT.	EFF.	256																				
28/6/83	2-5-84	250																				
6620		Propriété sujette à la surtaxe sur terrains vagues																				

ANNULÉ

CODE	COMPTE	EMPLACEMENT - NOM, PROFESSION, RÉSIDENCE						CATEGORIE BÂTIMENT	SCOLAIRE		VALEUR EN DOLLARS			MUNICIPAL	REMARQUES													
		DIV. CAD.	CADASTRE	SUBDIVISION	FRONT	PROFONDEUR	SUPERFICIE		TERR. P.	TERR. C.	TERRAIN	BÂTISSE	TOTAL															
1001	89432248	Lot rue projetée 132-221														<i>Suite: cote annule</i> <i>Poste sur:</i> <i>89432210 à</i> <i>89432216</i> <table border="1"> <tr> <td>CERT.</td> <td>EFF.</td> </tr> <tr> <td>2468</td> <td>2562</td> </tr> <tr> <td>2583</td> <td>2687</td> </tr> </table> <table border="1"> <tr> <td>CERT.</td> <td>EFF.</td> </tr> <tr> <td>2583</td> <td>2687</td> </tr> <tr> <td>2687</td> <td>2791</td> </tr> </table> Provient 89432250	CERT.	EFF.	2468	2562	2583	2687	CERT.	EFF.	2583	2687	2687	2791
CERT.	EFF.																											
2468	2562																											
2583	2687																											
CERT.	EFF.																											
2583	2687																											
2687	2791																											
2001		21	132	P180	12923	10511					13,60000																	
2001						10512																						
2002		21	132	P181	IRR	10512					4,31500																	
2002					4000	11708																						
2003		21	132	P183	IRR	11708					9,37700																	
2003					8164	IRR																						
2999											27,29200																	
3001								7A	2 B1	34,100		34,100	I VV															
4201		M. Gaspare Spagnolo																										
4601		8190 Chamilly, St-Léonard HIR 284																										
6620		Propriété sujette à la surtaxe sur terrains vagues																										

ANNULÉ

CODE	COMPTE	EMPLACEMENT - NOM, PROFESSION, RESIDENCE						CATEGORIE BÂTIMENT	SCOLAIRE		VALEUR EN DOLLARS			MUNICIPAL	REMARQUES	
		DIV. CAD.	CADASTRE	SUBDIVISION	FRONT	PROFONDEUR	SUPERFICIE		TERR. P. C.	TERRAIN	BÂTISSE	TOTAL				
1001	89432195	Lot Duberger														
2002		21 132	239		49. 61	112.19	6,619.00									
2002					79. 11	100.00										
3001								7A	2B1	8,300.		8,300.	T VV	1 Subd. prov de 89432240		
4201		Constructions Rivière des Prairies						CF	2							
4601		6358 Place Gouin, Mtl. Nord H1G 6L3														
6620		Propriété Sujette à la Surtaxe sur Terrains Vagues														
1001	89432197	Lot Duberger														
2002		21 132	240		53. 00	100.00	5,300.00									
3001								7A	2B1	6,600.		6,600.	T VV	1 Subd. prov de 89432240		
4201		Constructions Rivière des Prairies						CF	2							
4601		6358 Place Gouin, Mtl Nord H1G 6L3														
6620		Propriété Sujette à la Surtaxe sur Terrains Vagues														
1001	89432199	Lot Duberger														
2002		21 132	241		53.00	100.00	5,300.00									
3001								7A	2B1	6,600.		6,600.	T VV	1 Subd. prov de 89432240		
4201		Constructions Rivière des Prairies						CF	2							
4601		6358 Place Gouin, Mtl Nord H1G 6L3														
6620		Propriété Sujette à la Surtaxe sur Terrains Vagues														
1001	89432202	Lot Duberger														
2002		21 132	242		50.00	100.00	5,210.00									
2002						108.40										
3001								7A	2B1	6,500.		6,500.	T VV	1 Subd. prov de 89432240		
4201		Constructions Rivière des Prairies						CF	2							
4601		6358 Place Gouin, Mtl. Nord H1G 6L3														
6620		Propriété Sujette à la Surtaxe sur Terrains Vagues														

24216

CODE	COMPTE	EMPLACEMENT - NOM, PROFESSION, RESIDENCE						CATEGORIE BÂTIMENT	SCOLAIRE		VALEUR EN DOLLARS			MUNICIPAL	REMARQUES
		DIV. CAD.	CADASTRE	SUBDIVISION	FRONT	PROFONDEUR	SUPERFICIE		TEHR.	P. C.	TERRAIN	PÂTISSÉ	TOTAL		
1001	89432204														
2002		21	132	243	50.00	108.40	5,630.00								
2002						116.81									
3001								7A	2B1	7,000.		7,000.	T VV	1 Subd. prov de 89432240	
4201								CF	2						
4601															
6620															
1001	89432206														
2002		21	132	244	64.46	116.81	5,992.00								
2002					35.39	126.19									
3001								7A	2B1	7,500.		7,500.	T VV	1 Subd. prov de 89432240	
4201								CF	2						
4601															
6620															
1001	89432210														
2002		21	132	254	52.00	105.00	5,460.00								
3001								7A	2B1	6,800.		6,800.	T VV	1 Subd. prov de 89432248	
4201								1F	2						
4601															
6620															
1001	89432212														
2002		21	132	253	52.00	105.00	5,460.00								
3001								7A	2B1	6,800.		6,800.	T VV	1 Subd. prov de 89432248	
4201								1F	2						
4601															
6620															

P421 D

CODE	COMPTE	EMPLACEMENT - NOM, PROFESSION, RÉSIDENCE						CATEGORIE BÂTIMENT	SCOLAIRE	VALEUR EN DOLLARS			MUNICIPAL	REMARQUES	
		DIV. CAD.	CADASTRE	SUBDIVISION	FRONT	PROFONDEUR	SUPERFICIE			TERR. P. C.	TERRAIN	BÂTISSÉ			TOTAL
1001	89432214														
2002		21	132	252	45.08	105.00	6,060.00								
2002					70.06	109.12									
3001								7A		2B1	7,600.		7,600.	TVV	1 Subd. prov de 89432248
4201															
4501															
6620															
1001	89432216														
2002		21	132	251	35.61	109.12	10,312.00								
2002					Irr	109.13									
3001								7A		2B1	12,900.		12,900.	TVV	1 Subd. prov de 89432248
4201															
4601															
6620															
1001	89432218														
2002	A.97782 20-6-83	21	132	250	37.89	109.13	7,022.00								
2002	A.106605 18-11-83				95.54	112.80									
3001								7A		2B1	8,800.		8,800.	TVV	1 Subd. prov de 89432250
4201															
4501															
6620															
1001	89432220														
2002	A.97782 20-6-83	21	132	233	52.00	112.47	6,103.00								
2002	A.106605 18-11-83				Irr	120.37									
3001								7A		2B1	7,600.		7,600.	TVV	1 Subd. prov de 89432250
4201															
4501															
6620															

CERT.	EFF.	
28-6-83	25-82	240

CERT.	EFF.	
28-6-83	25-82	240

CERT.	EFF.	
28-6-83	24-82	240

CERT.	EFF.	
22-6-83	29-4-82	240

89432218

CE#2

4201 Entrepreneurs Reno Barone Jves.
4601 5970 bl. Metropolitan E, St-Leonard
HIS-1A9

ANNULÉ

CERT.	EFF.
19-83	20-83

89432220

2A7A

4201 Mrs Carmine Petosa
4601 7367 Avenue St-Leonard HIS-2R2

1A72

4202 Mr. Rocco Padula
4602 6245 des Portes St-Leonard
HIT-1H6

89432220

PE#2

4201 Entrepreneurs Reno Barone Jves.
4601 5970 bl. Metropolitan E, St-Leonard
HIS-1A9

ANNULÉ

CERT.	EFF.
19-83	20-83

CERT.	EFF.
15-81	18-11-82

REVOU

89432218

2A72

4201 Mrs Carmine Petosa
4601 7367 Avenue St-Leonard
HIS-2R2

1A72

4202 Mr. Rocco Padula
4602 6245 des Portes, St-Leonard
HIT-1H6

2A72

4203 Mrs Michèle Mangione
4603 6257 des Portes St-Leonard
HIT-1H6

CERT.	EFF.
12-81	11-82

CODE	COMPTE	EMPLACEMENT - NOM, PROFESSION, RESIDENCE						CATEGORIE BÂTIMENT	SCOLAIRE		VALEUR EN DOLLARS			MUNICIPAL	REMARQUES
		DIV. CAD.	CADASTRE	SUBDIVISION	FRONT	PROFONDEUR	SUPERFICIE		TERR.	TERR.	TERRAIN	BÂTISSSE	TOTAL		
1001	89432222 A. 97782	Lot Rue Projetée 132-222													
2002	20-6-83	21	132	234	52.00	120.37	6,385.00								
2002	A. 106605 18-11-83				52.24	125.29									
3001								7A	2B1	8,000.		8,000.	TVV	1 Subd. prov de 89432250	
4201		Société de Gestion Jean-Paul Charbonneau Ltée						CF	1						
4601		11501 Bl. Lacordaire, Mtl-Nord H1G 4K3													
6620		Propriété Sujette à la Surtaxe sur Terrains Vagues													
1001	89432224 A. 97782	Lot Rue Projetée 132-222													
2002	20-6-83	21	132	235	52.00	125.29	6,427.00								
2002	A. 106605 18-11-83				48.88	130.00									
3001								7A	2B1	8,000.		8,000.	TVV	1 Subd. prov de 89432250	
4201		Société de Gestion Jean-Paul Charbonneau Ltée						CF	1						
4601		11501 Bl. Lacordaire, Mtl-Nord H1G 4K3													
6620		Propriété Sujette à la Surtaxe sur Terrains Vagues													
1001	89432226 A. 97782	Lot rue Projetée 132-223													
2002	20-6-83	21	132	249	41.28	Irr	5,960.00								
2002	A. 106606 18-11-83				59.23	100.00									
3001								7A	2B1	7,500.		7,500.	TVV	1 Subd. prov de 89432250	
4201		Société de Gestion Jean-Paul Charbonneau Ltée						CF	1						
4601		11501 Bl. Lacordaire, Mtl-Nord H1G 4K3													
6620		Propriété Sujette à la Surtaxe sur Terrains Vagues													
1001	89432228	Lot rue Projetée 132-223													
2002		21	132	248	50.00	100.00	5,000.00								
3001								7A	2B1	6,300.		6,300.	TVV	1 Subd. prov de 89432240	
4201		Constructions Rivière des Prairies						CF	2						
4601		6358 Place Guin, Mtl-Nord H1G 6L3													
6620		Propriété Sujette à la Surtaxe sur Terrains Vagues													

P 421 F

89432222

1E82

4201 Entreprise Reno Brossé Inc.
4601 5970 Est. Bl. Métropolitain, St. Leonard
H1S 1A9

ANNULÉ

CERT.	EFF.
19-83	206-83

89432224

1E82

4201 Entreprise Reno Brossé Inc.
4601 5970 Est. Bl. Métropolitain, St. Leonard
H1S 1A9

ANNULÉ

CERT.	EFF.
19-83	206-83

89432226

1E82

4201 Entreprise Reno Brossé Inc.
4601 5970 Est. Bl. Métropolitain, St. Leonard
H1S 1A9

ANNULÉ

CERT.	EFF.
19-83	206-83

89432226

1A12

4201 Mr. Angelo Di Cesare
4601 7387 Lacombe, St. Leonard H1S-2R2

2A12

4202 Mrs. Angelina Mangione - Di
Cesare

CERT.	EFF.
15-83	15-83

89432222

2A12

4201 Mrs. Carmine Petosa
4601 7367 Lacombe, St. Leonard H1S-2R2

1A12

4202 Mr. Rocco Padula
4602 6245 des Portes, St. Leonard
H1T-1H6

4203 Mrs. Michèle Mangione 2A12
4603 6257 des Portes - St. Leonard
H1T-1H6

CERT.	EFF.
13-83	14-83

89432224 ANNULÉ

2A12

4201 Mrs. Carmine Petosa
4601 7367 Lacombe, St. Leonard H1S-2R2

1A12

4202 Mr. Rocco Padula
4602 6245 des Portes, St. Leonard
H1T-1H6

2A12

4203 Mrs. Michèle Mangione
4603 6257 des Portes, St. Leonard
H1T-1H6

CERT.	EFF.
15-83	16-83

ANNULÉ

CODE	COMPTE	EMPLACEMENT - NOM, PROFESSION, RESIDENCE					CATEGORIE D'IMMEUBLE	SCOLAIRE		VALEUR EN DOLLARS			MUNICIPAL	REMARQUES
		DIV. CAD.	CADASTRE	SUBDIVISION	FRONT	PROFONDEUR		SUPERFICIE	TERR. P. C.	TERRAIN	BÂTISSE	TOTAL		
1001	89432230													
2002		21	132	247	50.00	100.00					5,000.00			
3001							7A	2B1	6,300.		6,300.	T	VV	1 Subd. prov de 89432240
4201							CF							
4601														
6620														
1001	89432232													
2002		21	132	246	50.04	100.00					5,025.00			
2002					50.00	101.55								
3001							7A	2B1	6,300.		6,300.	T	VV	1 Subd. prov de 89432240
4201							CF							
4601														
6620														
1001	89432234													
2002		21	132	245	45.66	101.55					5,973.00			
2002					46.96	Irr								
3001							7A	2B1	7,500.		7,500.	T	VV	1 Subd. prov de 89432240
4201							CF							
4601														
6620														

CODE	COMPTÉ	EMPLACEMENT - NOM, PROFESSION, RÉSIDENCE						C. 1	C. 2	C. 3	C. 4	C. 5	C. 6	C. 7	C. 8	C. 9	C. 10	C. 11	C. 12	REMARQUES
		DIV. CAD.	CADASTRE	SUBDIVISION	FRONT	PROFONDEUR	SUPERFICIE													
1001	89432242 A. 97782																			
2002	20-6-83	21	132	238	45.10	65.00														
2002	A. 106607 11-11-83				65.00	100.00														
3001																				
4201																				
4601																				
6620																				
1001	89432244 A. 97782																			
2002	20-6-83	21	132	264	46.02	100.00														
2002	A. 106607 11-11-83				50.00	99.27														
3001																				
4201																				
4601																				
6620																				
1001	89432246 A. 97782																			
2002	20-6-83	21	132	263	52.40	99.27														
2002	A. 106607 11-11-83				48.13	96.84														
2004		21	130	138	48.13	0.00														
2004					48.72	10.25														
2999																				
3001																				
4201																				
4601																				
6620																				

CERT.	EFF.	
28-6-83	2-5-83	242

CERT.	EFF.	
28-6-83	2-5-83	242

CERT.	EFF.	
28-6-83	2-5-83	240

89432242

CFN2

89432246

4201 Entreprises Remo Barone INC

4601 5970 Est Bl. Metropolitan, St. Leonard
HIS 1A9

CERT.	EFF.
1-9-83	20-6-83

CFN2

4201 Construction Giacomo Pennino inc
4601 6265 Bl. Regis, Mt. Nord Hig-6K8

CERT.	EFF.
3-1-89	11-11-89

ANNULÉ

89432244

CFN2

4201 Entreprises Remo Barone Inc.

4601 5970 Est Bl. Metropolitan, St. Leonard
HIS 1A9

CERT.	EFF.
1-9-83	20-6-83

AEK20

ANNULÉ

89432246

CFN2

4201 Entreprises Remo Barone Inc.

4601 5970 Est Bl. Metropolitan, St. Leonard
HIS 1A9

CERT.	EFF.
1-9-83	20-6-83

ANNULÉ

89432242

CFN2

4201 Construction Giacomo Pennino inc
4601 6265 Bl. Regis, Mt. Nord Hig-6K8

CERT.	EFF.
3-1-89	11-11-89

AEK20

89432244

CFN2

4201 Construction Giacomo Pennino inc
4601 6265 Bl. Regis, Mt. Nord Hig-6K8

CERT.	EFF.
3-1-89	11-11-89

AEK20

CODE	COMPTE	EMPLACEMENT - NOM, PROFESSION, RESIDENCE					CATEGORIE BÂTIMENT	SCOLAIRE		VALEUR EN DOLLARS			MUNICIPAL	REMARQUES	
		DIV. CAD.	CADASTRE	SUBDIVISION	FRONT	PROFONDEUR		SUPERFICIE	TERR. P. C.	TERRAIN	BÂTISSÉ	TOTAL			
1001	89432252 A.97782 20-6-83	Lot rue Projetée 132-223													
2002	A.106607 11-11-83	21	132	262	50.00	96.84					4,781.00				
2002					50.06	94.41									
2004		21	130	139	50.06	10.25					779.00				
2004					50.71	20.91									
2999											5,560.00				
3001							7A	2B1	7,000.		7,000.	T	VV 1 Subd. prov de partie 89005332		
4201		Société de Gestion Jean Paul Charbonneau Ltée					CF	2							
4601		11501 Bl. Lacordaire, Mtl-Nord H1G 4K3													
6620		Propriété Sujette à la Surtaxe sur Terrains Vagues													
1001	89432254 A.97782 20-6-83	Lot rue Projetée 132-223													
2002	A.106607 11-11-83	21	132	261	50.00	94.41					4,660.00				
2002					50.06	91.99									
2004		21	130	140	50.06	20.91					1,312.00				
2004					50.71	31.57									
2999											5,972.00				
3001							7A	2B1	7,500.		7,500.	T	VV 1 Subd. prov de partie 89005332		
4201		Société de Gestion Jean Paul Charbonneau Ltée					CF	2							
4601		11501 Bl. Lacordaire, Mtl-Nord H1G 4K3													
6620		Propriété Sujette à la Surtaxe sur Terrains Vagues													
1001	89432256 A.106608 22-11-83	Lot rue Projetée 132-223													
2002		21	132	260	36.80	91.99					5,400.00				
2002					81.15	100.71									
2004		21	130	141	81.15	31.57					3,451.00				
2004					Irr	43.49									
2999											8,851.00				
3001							7A	2B1	11,100.		11,100.	T	VV 1 Subd. prov de partie 89005332		
4201		Société de Gestion Jean Paul Charbonneau Ltée					CF	2							
4601		11501 Bl. Lacordaire, Mtl-Nord H1G 4K3													
6620		Propriété Sujette à la Surtaxe sur Terrains Vagues													

CERT.	EFF.	
28688	2582	240

CERT.	EFF.	
28688	2582	240

CERT.	EFF.	
28688	2582	240

P.421 I

89432252

CFNA

4201 Entreprises Lemo Bureau Inc.

4601 5970 est. Bl. Metropolitan, St. Leonard H1S 1A9

ANNULÉ

CERT.	EFF.
19-83	20-6-83

89432254

CFNA

4201 Entreprises Lemo Bureau Inc.

4601 5970 est. Bl. Metropolitan, St. Leonard H1S 1A9

ANNULÉ

CERT.	EFF.
19-83	20-6-83

89432252

CFNA

4201 Construction Maleno-Perrino Inc

4601 6265 Bl. Reges, Mt. Nord H1G 6K8

CERT.	EFF.
21-84	11-85

89432254

CFNA

4201 Construction Maleno-Perrino Inc

4601 6265 Bl. Reges, Mt. Nord H1G 6K8

CERT.	EFF.
21-84	11-85

89432256

CFNA

4201 Moe Ropica Studio - Planning

4601 6455 Bl. Paradaise, H1T 2J9

CERT.	EFF.
22-84	22-11-85

CODE	COMPTE	EMPLACEMENT - NOM, PROFESSION, RÉSIDENCE						CATEGORIE BÂTIMENT	SCOLAIRE		VALEUR EN DOLLARS			MUNICIPAL	REMARQUES	
		DIV. CAD.	CADASTRE	SUBDIVISION	FRONT	PROFONDEUR	SUPERFICIE		TERR. P. C.	TERRAIN	BÂTISSE	TOTAL				
1001	89432258 A.106609 4-11-83	Lot Rue Projetée 132-223.														
2002		21	132	259	35.86	100.71	9,558.00									
2002					Irr	116.66										
2004		21	130	142	84.90	43.49	2,985.00									
2004					64.36	40.24										
2999							12,543.00									
3001								7A	2B1	15,700.		15,700.		TRV I Subd. prov de 89005332		
4201		Société de Gestion Jean-Paul Charbonneau Ltée						CP	2							
4601		11501 Bl. Lacordaire, Mtl-Nord H1G 4K3														
6620		Propriété Sujette à la Surtaxe sur Terrains Vagues														
1001	89432260	Lot Rue Projetée 132-223 et 222														
2002		21	132	258	41.91	116.66	7,124.00									
2002					88.44	103.96										
3001								7A	2B1	8,900.		8,900.		TRV I Subd. prov de 89005332		
4201		Société de Gestion Jean-Paul Charbonneau Ltée						CP	2							
4601		11501 Bl. Lacordaire, Mtl-Nord H1G 4K3														
6620		Propriété Sujette à la Surtaxe sur Terrains Vagues														
1001	89432264 P.41268 12-5-83	Lot Rue Projetée 132-222														
2002		21	132	257	50.00	109.74	5,559.00									
2002					50.09	112.63										
3001								7A	2B1	6,900.		6,900.		TRV I Subd. prov de 89432410		
4201		Société de Gestion Jean-Paul Charbonneau Ltée						CP	2							
4601		11501 Bl. Lacordaire, Mtl-Nord H1G 4K3														
6620		Propriété Sujette à la Surtaxe sur Terrains Vagues														

CERT.	REV.	
28-6-83	2-5-83	270

CERT.	REV.	
28-6-83	2-5-83	270

CERT.	REV.	
28-6-83	2-5-83	270

89432264

IF 12

4201 M. Rosaria Montaleone

4601 5110 Brogier, St. Leonard HR 166

CERT.	EFF.
23/8/83	12/8/83

89432258

IF 12

4201 M. Maria Maddalena

4601 4594 Beria, St. Leonard HR 278

SF 12

4202 M. Maria-Teresa Mirallo-Mancora

CERT.	EFF.
13-1-84	4-11-83

CODE	COMPTE	EMPLACEMENT - NOM, PROFESSION, RESIDENCE						CATEGORIE BÂTIMENT	SCOLAIRE		VALEUR EN DOLLARS			MUNICIPAL	REMARQUES
		DIV. CAD.	CADASTRE	SUBDIVISION	FRONT	PROFONDEUR	SUPERFICIE		TERR. P. C.	TERRAIN	BÂTISSE	TOTAL			
1001	89432266														
	<i>A. 25268</i>														
2002		21	132	255	45.29	Irr									
2002	<i>12-5-83</i>				65.00	100.91									
3001								7A	2B1	8,100.		8,100.	T VV	1 Subd. prov de 89432410	
4201															
4601															
6620															
1001	89432268														
	<i>A. 25268</i>														
2002		21	132	256	53.52	100.41									
2002	<i>12-5-83</i>				47.63	101.83									
3001								7A	2B1	6,400.		6,400.	T VV	1 Subd. prov de 89432410	
4201															
4601															
6620															

CERT.	EFF.	
28-6-83	0-5-83	<i>[Signature]</i>

CERT.	EFF.	
28-6-83	2-5-83	220

89432266

IFCA

4201 m. Basario Monteleone

4601 5110 boulevard St. Leonard H1R 1G6

CERT.	EXP.
23-8-83	12-5-83

89432268

IFCA

4201 m. Basario Monteleone

4601 5110 boulevard St. Leonard H1R 1G6

CERT.	EXP.
23-8-83	12-5-83

AE420

AE420

CODE	COMPTE	EMPLACEMENT - NOM, PROFESSION, RÉSIDENCE						CATEGORIE BÂTIMENT	SCOLAIRE	VALEUR EN DOLLARS			MUNICIPAL	REMARQUES	
		DIV. CAD.	CADASTRE	SUBDIVISION	FRONT	PROFONDEUR	SUPERFICIE			TERR. P. C.	TERRAIN	BÂTISSE			TOTAL
1001	89432294 A-91153 (243-23)	8492													
2001			21	130	110	55.37	100.00	5 537.00							
3001									2B1	9700. 9700	81300.	91000. 9700			
4201															
4601															
4202															
4602															
4203															
4603															
4204															
4604															
4205															
4605															
4206															
4606															
1001	89432295 A-91153 (243-23)	8483													
2001			21	130	112	55.37	100.00	5 537.00							
3001									2B1	9700. 9700	63400.	73100. 9700			
4201															
4601															
4202															
4602															
4203															
4603															
4204															
4604															
4205															
4605															
4206															
4606															

VERSO

VERSO

CERT.	EFF.	236
3/1/83	1/1/83	2/2
Prov. 89432300		

CERT.	EFF.	236
1/1/83	1/1/83	2/2
Prov. 89432300		

CERT.	EFF.	236
3/1/83	1/1/83	2/2
Prov. 89432300		

CERT.	EFF.	236
1/1/83	1/1/83	2/2
Prov. 89432300		

CERT.	EFF.	236
1/1/83	1/1/83	2/2
Prov. 89432300		

CERT.	EFF.	236
1/1/83	1/1/83	2/2
Prov. 89432300		

CERT.	EFF.	236
1/1/83	1/1/83	2/2
Prov. 89432300		

CERT.	EFF.	236
1/1/83	1/1/83	2/2
Prov. 89432300		

CERT.	EFF.	236
1/1/83	1/1/83	2/2
Prov. 89432300		

CERT.	EFF.	236
1/1/83	1/1/83	2/2
Prov. 89432300		

CERT.	EFF.	236
1/1/83	1/1/83	2/2
Prov. 89432300		

CERT.	EFF.	236
1/1/83	1/1/83	2/2
Prov. 89432300		

CERT.	EFF.	236
1/1/83	1/1/83	2/2
Prov. 89432300		

CERT.	EFF.	236
1/1/83	1/1/83	2/2
Prov. 89432300		

CERT.	EFF.	236
1/1/83	1/1/83	2/2
Prov. 89432300		

CERT.	EFF.	236
1/1/83	1/1/83	2/2
Prov. 89432300		

89432294

ANNULÉ

IFI

4201 m. Raymond Lemme
4601 12225 av. Martin HMK 288

IFI

4202 m. Paol Lemme
4602 7882 Philippe Pottet HMK 289

CERT.	EFF.
19.5.88	24.3.88

89432295

IFI

4201 m. Raymond Lemme
4601 12225 av. Martin HMK 288

ANNULÉ

IFI

4202 m. Paol Lemme
4602 7882 Philippe Pottet HMK 289

CERT.	EFF.
19.5.88	24.3.88

AEBSO

89432295

IFI

4201 H. Gianni Gianni
4601 8482 av. Samuel Honec HIE 476

CERT.	EFF.
19.5.88	24.3.88

89432294

IFI

4201 H. Stefano Honec
4601 8482 Samuel Honec av. HIE 476

IFI

4202 M. Concetta Honec

CERT.	EFF.
19.5.88	24.3.88

AEBSO

89432296

IFI

4201 M. Baincoide Pennington

4601 1225 au Martin H4K 288

IFI

4202 M. Paule Pennington

4602 7880 Philippe Pottot H4K 289

CERT.	EFF.
15-83	21-83

89432297

CF 32

4201 CONSTRUCTION G. P. PENNINGTON INC

4601 6245 R. Leves MTL NORD H1E 6K6

AEB20

CERT.	EFF.
17-83	24-83

89432298

IFI

4201 H. Giovanni Cinelli

4601 8502 Samuel Horne H1E 4T6

IFI

4202 Hme Maria Rosa Marilica - Cinelli

CERT.	EFF.
12-83	25-83

AEB20

CODE	COMPTÉ	EMPLACEMENT - NOM, PROFESSION, RESIDENCE						CATEGORIE BÂTIMENT	SCOLAIRE		VALEUR EN DOLLARS			MUNICIPAL	REMARQUES						
		DIV. CAD.	CADASTRE	SUBDIVISION	FRONT	PROFONDEUR	SUPERFICIE		TERR. P. C.	TERRAIN	BÂTISSE	TOTAL									
1001	89432298 A-91154 (24.5.83)	21	128	50	55.37	100.00	5 537.00								<table border="1"> <tr> <td>CERT.</td> <td>EFF.</td> <td>226</td> </tr> <tr> <td>3/1/83</td> <td>11/1/83</td> <td></td> </tr> </table>	CERT.	EFF.	226	3/1/83	11/1/83	
CERT.	EFF.	226																			
3/1/83	11/1/83																				
2001	A101500 29.8.83							2B1	9700. 9700	63000.	72700. 9700			<table border="1"> <tr> <td>CERT.</td> <td>EFF.</td> <td>276</td> </tr> <tr> <td>14/4/83</td> <td>12/1/83</td> <td></td> </tr> </table>	CERT.	EFF.	276	14/4/83	12/1/83		
CERT.	EFF.	276																			
14/4/83	12/1/83																				
3001																					
4201					M. Leonardo Arcuri jr. -16.29% 16.65% ①			1F													
4601					7142 Valcambre, St-Léonard HIS 1X1			1F													
4202					M. Leonardo Arcuri -16.29% 16.65%			1F													
4602					4675 Buies, St-Léonard HIS 1J3			2F													
4203					Mme Giovanna Arcuri-Casola -22.13% 22.21%			2F													
4603					6157 Des Portes, St-Léonard H1T 1H6			1F													
4204					M. Domenico Arcuri 13.35%			2F													
4604					6207 Des Portes, St-Léonard H1T 1H8			2F													
4205					Mme Carmela Alfano-Arcuri 13.35%			CF													
4605					6207 Des Portes, St-Léonard H1T 1H8																
4206					Construction Lopresti Inc. 17.79%																
4606					7462 bl. Langelier, St-Léonard HIS 3B7																

VERS

89432298

ANNULÉ C.F.N.D.

4201 CONSTRUCTIONS GIACOMO PENNING INC.

4401 6205 BL Leger MTL Nord H14 BK16

CERT.	EFF.
17-4-83	24-3-83

89432298

RFT1

4201 Mme Jeannine Samois-Holzer

4401 8512 Ave Samuel Holzer H1E H1C

CERT.	EFF.
13/10/83	29/1/83

AEK20

89432300

1E11

4201 M. Baimondo Permis

4401 12225 au Montée HUK 388

ANNULÉ

1E11

4202 M. Paole Permis

4402 1880 Philippe HUK 389

CENT.	EPP.
1580	14389

89432350

CFNR

4201 Constructions Giacomo Permis Inc.

4401 6265 Bl. Jéser, Montréal-Nord H1G 6N6

CENT.	EPP.
1768	24344

CODE	COMPTE	EMPLACEMENT - NOM, PROFESSION, RÉSIDENCE						CATEGORIE PATRIMONY	ÉCOLE		VALEUR EN DOLLARS			MUNICIPAL	REMARQUES	
		DIV. CAD.	CADASTRE	SUBDIVISION	FRONT	PROFONDEUR	SUPERFICIE		TERR. P. C.	TERRAIN	BÂTISSE	TOTAL				
1001	89432302	Lot Rosario Bayeur														
2001		21	128	PI7	3725	10000	3,72500									
3001								7A	2	BL	6,500		6,500	T	VV	
4201		M. Raimondo Pennino						1E								
4601		12225 av Martin H4K 2B8						1E								
4202		M. Paolo Pennino														
4602		7880 Philippe Rottot N4K 2E9														
6620		Propriété sujette à la surtaxe sur terrains vagues														

ANNULÉ

CERT.	EFF.	
19 83	14 83	237

Proviient. 89432350

CERT.	EFF.	
16 83	09 83	074

2012 89 432418

CODE	COMPTE	EMPLACEMENT - NOM, PROFESSION, RÉSIDENCE					CATEGORIE BÂTIMENT	SCOLAIRE		VALEUR EN DOLLARS			MUNICIPAL	REMARQUES	
		DIV. CAD.	CADASTRE	SUBDIVISION	FRONT	PROFONDEUR		SUPERFICIE	TERR. P. C.	TERRAIN	BÂTISSE	TOTAL			
1001	89432300	Lot av Samuel Morse													provient de 89432425
2002		21	125	53-10	59.25	123.10									
2002					58.03	111.20									
3001							7A	2	B1	10,800		10,800	T	VV	
4201		M. Mario Colonnello													
4601		8505 Bonnavet St-Léonard HIP 2E3													
6620		Propriété sujette à la surtaxe sur terrain vague													
1001	89432302	Lot av Samuel Morse													provient de 89432425
2002		21	125	53-9	50.59	111.20									
2002					50.00	103.50									
3001							7A	2	B1	9,000		9,000	T	VV	
4201		M. Mario Colonnello													
4601		8505 Bonnavet St-Léonard HIP 2E3													
6620		Propriété sujette à la surtaxe sur terrain vague													
1001	89432304	Lot av Samuel Morse													provient de 89432425
2002		21	125	53-8	50.26	103.50									
2002					50.00	98.40									
3001							7A	2	B1	8,800		8,800	T	VV	
4201		M. Mario Colonnello													
4601		8505 Bonnavet St-Léonard HIP 2E3													
6620		Propriété sujette à la surtaxe sur terrain vague													

89432300

2 F. E. I.

4201 Mme Lucia Bisconti

4601 3165 Belandier H1L4B7

1 F. E. I.

4303 M. Nina Ricci

4602 3165 Belandier H1L4B7

CERT.	EFF.
14-3	16-11
84	93
304	

CODE	COMPTE	EMPLACEMENT - NOM, PROFESSION, RÉSIDENCE						CATEGORIE BÂTIMENT	SCOLAIRE		VALEUR EN DOLLARS			MUNICIPAL	REMARQUES	
		DIV. CAD.	CADASTRE	SUBDIVISION	FRONT	PROFONDEUR	SUPERFICIE		TERR. P. C.	TERRAIN	BÂTISSÉ	TOTAL				
4201 4601	89432361	CONSTRUCTION LA TULIPE INC 4309 NOTRE DAME LAVAL H7W 1T3 VERSO						CF	Z							
		Propriété sujette à la surtaxe sur terrains vagues.														
1001 2002 3001	89432362 A-89094 17/02/83	LOT AV SAMUEL MORSE 21 127 152 49.00 5060 10000 4900.00 586000										8600. 8600.	8600.		Subst. et portés sur 89432361 et Ot Drov de 89432362 CERT. VEF. R 19-11-82 1-1-83 225	
4201 4601	89432363	CONSTRUCTION LA TULIPE INC 4309 NOTRE DAME LAVAL H7W 1T3 VERSO						CF	Z							
		Propriété sujette à la surtaxe sur terrains vagues.														
1001 2002 3001	89432363 A-89094 17/02/83	LOT AV SAMUEL MORSE 21 127 152 49.00 5060 10000 4900.00 586000										8600. 8600.	8600.		Subst. et portés sur 89432362 et Pt. Drov de 89432364 CERT. VEF. R 19-11-82 1-1-83 225	
4201 4601	89432364	CONSTRUCTION LA TULIPE INC 4309 NOTRE DAME LAVAL H7W 1T3 VERSO						CF	Z							
		Propriété sujette à la surtaxe sur terrains vagues.														
1001 2002 3001	89432364 A-89094 17/02/83	LOT AV SAMUEL MORSE 21 127 151 49.00 5060 10000 4900.00 586000										8600. 8600.	8600.		Subst. et portés sur 89432362 et Ot Drov de 89432365 CERT. VEF. R 19-11-82 1-1-83 225	
4201 4601	89432365	CONSTRUCTION LA TULIPE INC 4309 NOTRE DAME LAVAL H7W 1T3 VERSO						CF	Z							
		Propriété sujette à la surtaxe sur terrains vagues.														
1001 2002 3001	89432365 A-89094 17/02/83	LOT AV SAMUEL MORSE 21 127 166 49.00 5060 10000 4900.00 586000										8600. 8600.	8600.		Subst. et portés sur 89432364 et Ot Drov de 89432366 CERT. VEF. R 19-11-82 1-1-83 225	
4201 4601	89432366	CONSTRUCTION LA TULIPE INC 4309 NOTRE DAME LAVAL H7W 1T3 VERSO						CF	Z							
		Propriété sujette à la surtaxe sur terrains vagues.														
1001 2002 3001	89432366 A-89094 17/02/83	LOT AV SAMUEL MORSE 21 127 165 49.00 5060 10000 4900.00 586000										8600. 8600.	8600.		Subst. et portés sur 89432365 et Ot Drov de 89432367 CERT. VEF. R 19-11-82 1-1-83 225	
4201 4601	89432367	CONSTRUCTION LA TULIPE INC 4309 NOTRE DAME LAVAL H7W 1T3 VERSO						CF	Z							
		Propriété sujette à la surtaxe sur terrains vagues.														
1001 2002 3001	89432367 A-89094 17/02/83	LOT AV SAMUEL MORSE 21 127 163 49.00 5060 10000 4900.00 586000										8600. 8600.	8600.		Subst. et portés sur 89432366 et Ot Drov de 89432368 CERT. VEF. R 19-11-82 1-1-83 225	

89432361

IFI

4201 M. Antonino Lemmino

4601 6271 Rodolphe Mathieu H1M 3H9

ANNULÉ

CERT.	EFF.
95-82	11-2-82

89432362

IFI

4201 M. Antonino Lemmino

4601 6271 Rodolphe Mathieu H1M 3H9

CERT.	EFF.
95-82	11-2-82

89432363

IFI

4201 M. Antonino Lemmino

4601 6271 Rodolphe Mathieu H1M 3H9

CERT.	EFF.
95-82	11-2-82

89432364

IFI

4201 M. Antonino Lemmino

4601 6271 Rodolphe Mathieu H1M 3H9

CERT.	EFF.
95-82	11-2-82

89432365

IFI

4201 M. Antonino Lemmino

4601 6271 Rodolphe Mathieu H1M 3H9

ANNULÉ

CERT.	EFF.
95-82	11-2-82

89432366

IFI

4201 M. Antonino Lemmino

4601 6271 Rodolphe Mathieu H1M 3H9

CERT.	EFF.
95-82	11-2-82

89432361

IFI

4201 M. Pasquale Di Franco

4601 8592 Samuel Morse H1E 416 F1122

AEB20

CERT.	EFF.
23/8/83	20/7/83

89432365

IFI

4201 M. Pasquale Moccia

4601 8552 Samuel Morse H1E 416 F1122 2571

AEB20

CERT.	EFF.
14/4/83	2/8/83

AEB20

AEB20

AEB20

CODE	COMPTE	EMPLACEMENT - NOM, PROFESSION, RÉSIDENCE						CATEGORIE BÂTIMENT	SCOLAIRE		VALEUR EN DOLLARS			MUNICIPAL	REMARQUES		
		DIV. CAD.	CADASTRE	SUBDIVISION	FRONT	PROFONDEUR	SUPERFICIE		TERR.	P. C.	TERRAIN	BÂTISSSE	TOTAL				
1001 2002 3001	89432367 A-89094 17/02/83	LOT AV SAMUEL MORSE	21	127	104	49.00 5360	10000	4900.00 5,06000	7A	2	2B1	8600. 8998	8600.	8998	TV	Subd. et portés aux 89432366 et 89432368 CER. 17/02/83 22S	
4201 4601 6620		CONSTRUCTION LA TULIPE INC 5309 NOTRE DAME LAVAL H7B 173	VERSO						CF	2							
		Propriété sujette à la surtaxe sur terrains vagues.															
1001 2002 2007 3001	89432366 A-89094 17/02/83	LOT AV SAMUEL MORSE	21	127	163	49.00 5081 49.00 5084	15000	4903.00 5,08400	7A	2	2B1	8600. 8998	8600.	8998	TV	Subd. et portés aux 89432367 CER. 17/02/83 22S	
4201 4601 6620		CONSTRUCTION LA TULIPE INC 5309 NOTRE DAME LAVAL H7B 173	VERSO						CF	2							
		Propriété sujette à la surtaxe sur terrains vagues.															
1001 2002 3001	89432375	LOT ARR SAMUEL MORSE	21	127	84	1500	90513	6,07700	7A	1	2B1	7600	7600	TV	CERT. 17/02/83 226 17/02/83 226 Porté au domaine public.		
4211 4612 6620		MR NORMAN MALUS 407 MC GILL H2Y 2E3	ANNULÉ						1A	1							
		Propriété sujette à la surtaxe sur terrains vagues.															
		RUE PROULX 127-88 & 125-55 DEBUT DE ANDRE AMPERE															
1001 2002 3001	89432380	LOT ROSARIO BAYEUR	21	125	51-28	5500	9000	4,95000	7A	2	2B1	8700	8700	TV			
4201 4601 6620		CONSTRUCTION PALMIERI LTEE 12277 15E AVENUE RIV. PRAIRIES H1E 259	VERSO						CF	1							
		Propriété sujette à la surtaxe sur terrains vagues.															
1001 2002 3001	89432381	LOT ROSARIO BAYEUR	21	125	51-29	6243	9000	5,61900	7A	2	2B1	9900	9900	TV			
4201 4601 6620		CONSTRUCTION PALMIERI LTEE 12277 15E AVENUE RIV. PRAIRIES H1E 259	VERSO						CF	1							
		Propriété sujette à la surtaxe sur terrains vagues.															
		AV EUDORE BÉLISSEAU															

89432361

IF11

4401 M. Gaston Lemme

4601 6371 Rodolphe Mathieu Him 349

CERT.	GFP.
15-83	17-83

89432362

IF11

4401 M. Gaston Lemme

4601 6371 Rodolphe Mathieu Him 349

CERT.	GFP.
15-83	17-83

VIAIRTE

AE520

AE520

SERVICE D'ÉVALUATION

CODE	COMPTÉ	EMPLACEMENT - NOM, PROFESSION, RESIDENCE					CATEGORIE BÂTIMENT	SCOLAIRE		VALEUR EN DOLLARS			MUNICIPAL	REMARQUES
		DIV. CAD.	CADASTRE	SUBDIVISION	FRONT	PROFONDEUR		SUPERFICIE	TERR. P. C.	TERRAIN	BÂTISSE	TOTAL		
1001	89932382	850	LOT ROSARIO BAYEUR											
2002	A-95108													
2002	35183													
3001														
4201														
4601														
			CONSTRUCTION MAGRI INC											
			7840 DESCARTES ST LEONARD MIR 3PS											
			Propriété sujette à la surtaxe sur terrains vagues.											
1001	89932383		LOT ROSARIO BAYEUR											
2002														
2002														
3001														
4201														
4601														
			CONSTRUCTION MAGRI INC											
			9040 DESCARTES ST LEONARD MIR 3PS											
			Propriété sujette à la surtaxe sur terrains vagues.											
1001	89932384		LOT ROSARIO BAYEUR											
2002	A-109398													
2002	14-12-83													
3001														
4202														
4602														
4203														
4603														
			M NICHELE CAMPANELLA											
			12325 16E AVENUE MIR 2RS											
			M GIUSEPPE CAMPANELLA											
			12223 16E AVENUE MIR 2V6											
			Propriété sujette à la surtaxe sur terrains vagues.											
1001	89932385		LOT ROSARIO BAYEUR											
2002	A-109398													
2002	14-12-83													
3001														
4202														
4602														
4203														
4603														
			M NICHELE CAMPANELLA											
			12325 16E AVENUE MIR 2RS											
			M GIUSEPPE CAMPANELLA											
			12223 16E AVENUE MIR 2V6											
			Propriété sujette à la surtaxe sur terrains vagues.											
7001			AV GASTON HAILLET											
1001	89932386		LOT ROSARIO BAYEUR											
2002														
2002														
3001														

89432382

IF I I

4201 M. FRANCESCO CALABRESE

4601 8650 ROSARIO BAVEZ

2F I I

4202 MME LINA DI LULLO - CALABRESE

CENT.	EFF.	
17-6-83	3-5-83	

89432384

CONSTRUCTION DE LA CFNI

PROJET ACHETER

4201 Construction Pontelidello snc

4601 12223 116^e ave. Avenue, H1E 2V6

CENT.	EFF.	
22-08-84	11-11-83	

89432385

CONSTRUCTION DE LA CFNI

PROJET ACHETER

4201 Construction Pontelidello snc

4601 12223 116^e Avenue, H1E 2V6

CENT.	EFF.	
22-08-84	11-11-83	

AE1520

CODE	COMPTE	EMPLACEMENT - NOM, PROFESSION, RESIDENCE					SUPERFICIE	CATEGORIE BÂTIMENT	SCOLAIRE		VALEUR EN DOLLARS			MUNICIPAL	REMARQUES
		DIV. CAD.	CADASTRE	SUBDIVISION	FRONT	PROFONDEUR			TERR. P. C.	TERRAIN	BÂTISSE	TOTAL			
4201 4601 6620	89432386	CONSTRUCTION DOGICA INC 12340 BL ALEXIS CARREL H2E 323						CF							
		Propriété sujette à la surtaxe sur terrains vagues.													
1001 2002 2002 3001	89432387	LOT ROSARIO BAYEUR													
		21 121	1936-42		5222 5500	8269 7891	4,95000								
4201 4601 6620	89432390	CONSTRUCTION DOGICA INC 12340 BL ALEXIS CARREL H2E 323						CF							
		Propriété sujette à la surtaxe sur terrains vagues.													
1001 2002 2002 3001	89432390 A-95169 515183	LOT RUE 127-83													
		21 127	84-18	49.12 49.06	5893 5887	10000	4900.00 5,88988								
		Subd. et prov de sur 89432391													
4201 4601 6620	89432391	CONSTRUCTION LA TULIPE INC 4309 NOTRE DAME LAVAL H7E 1T3						CF							
		Propriété sujette à la surtaxe sur terrains vagues.													
1001 2002 2002 3001	89432391 A-95169 515183	LOT RUE 127-83													
		21 127	84-11	49.00	5888	10000	4900.00 5,88888								
		Subd. et prov de 89432390 et de 89432392 sur 89432391													
4201 4601 6620	89432392	CONSTRUCTION LA TULIPE INC 4309 NOTRE DAME LAVAL H7E 1T3						CF							
		Propriété sujette à la surtaxe sur terrains vagues.													
1001 2002 2002 3001	89432392 A-95169 515183	LOT RUE 127-83													
		21 127	84-12	49.00	5888	10000	4900.00 5,88888								
		Subd. et prov de 89432391 et de 89432393 sur 89432392													
4201 4601 6620	89432393	CONSTRUCTION LA TULIPE INC 4309 NOTRE DAME LAVAL H7E 1T3						CF							
		Propriété sujette à la surtaxe sur terrains vagues.													
1001 2002 2002 3001	89432393 A-95169 515183	LOT RUE 127-83													
		21 127	84-13	49.00	5888	10000	4900.00 5,88888								
		Subd. et prov de 89432392 et de 89432394 sur 89432393													

39432390

CFN2

4201 MAISONNEUVE CONSTRUCTION INC.

4601 6868 EMERSON RD. COTE ST. LUC.

H4W 1G5

CERT.	EFF.
17-6-83	5-5-83

39432391

CFN2

4201 MAISONNEUVE CONSTRUCTION INC.

4601 6868 EMERSON RD. COTE ST. LUC. H4W 1G5

CERT.	EFF.
17-6-83	5-5-83

AEB20

39432392

CFN2

4201 MAISONNEUVE CONSTRUCTION INC.

4601 6868 EMERSON RD. COTE ST. LUC.

H4W 1G5

CERT.	EFF.
17-6-83	5-5-83

AEB20

AEB20

CODE	COMPTE	EMPLACEMENT - NOM, PROFESSION, RÉSIDENCE					CATEGORIE BÂTIMENT	SCOLAIRE		VALEUR EN DOLLARS			MUNICIPAL	REMARQUES		
		DIV. CAD.	CADASTRE	SUBDIVISION	FRONT	PROFONDEUR		SUPERFICIE	TERR. P. C.	TERRAIN	BÂTISSE	TOTAL				
4201 4601 V.50	89432393	CONSTRUCTION LA TULIPE INC 9309 NOTRE DAME LAVAL H7B 1T3 VERSO					CF	N								
		Propriété sujette à la surtaxe sur terrains vagues.														
1001 2002 3001	89432394 A-95169 515183	LOT RUE 127-83 21 127 159 5868 10000 4900.00 5206888								8600 8988		8600 8988				Subd. et prov. de 89432393 et pt porté sur 89432394 CERT. EFF. R 15-11-82 1-1-82 225
4201 4601 6.6.20		CONSTRUCTION LA TULIPE INC 9309 NOTRE DAME LAVAL H7B 1T3 VERSO					CF	Z								
		Propriété sujette à la surtaxe sur terrains vagues.														
1001 2002 3001	89432395 A-95169 515183	LOT RUE 127-83 21 127 160 5868 10000 4900.00 5206888								8600 8988		8600 8988				Subd. et prov. de 89432394 et pt porté sur 89432396 CERT. EFF. R 15-11-82 1-1-83 225
4201 4601 6.6.20		CONSTRUCTION LA TULIPE INC 9309 NOTRE DAME LAVAL H7B 1T3 VERSO					CF	Z								
		Propriété sujette à la surtaxe sur terrains vagues. 8581 Rosario Bayeur														
1001 2002 3001	89432396 A-95169 515183	LOT RUE 127-83 21 127 161 5868 10000 4900.00 5206888								8600 8988	69000	8600 8988				Subd. et prov. de 89432395 et pt porté sur 89432399 CERT. EFF. R 15-11-82 1-1-83 225
4201 4601 6.6.20		CONSTRUCTION LA TULIPE INC 9309 NOTRE DAME LAVAL H7B 1T3 VERSO					CF	Z								
		Propriété sujette à la surtaxe sur terrains vagues.														
1001 2002 3001	89432397 A-95169 515183	LOT RUE 127-83 21 127 162 5868 10000 6201.00 5206888								10800 8988		10800 8988				Subd. et prov. de 89432396 CERT. EFF. R 15-11-82 1-1-83 225
4201 4601 6.6.20		CONSTRUCTION LA TULIPE INC 9309 NOTRE DAME LAVAL H7B 1T3 VERSO					CF	Z								
		Propriété sujette à la surtaxe sur terrains vagues. 6540 Rosario Bayeur														
1001 2002 3001	89432400 A-97783 1-6-83	LOT RUE 127-83 21 127 82-9 5060 9450 4,78100								8900 8,400	60,200	8900 66,600				Subd. et prov. de 89432399 CERT. EFF. R 15-11-83 1-1-83 227
4201 4601 6.6.20		LES CONSTRUCTIONS OAKWOOD QUEBEC INC 21 FALLBROOK HANFSTEAD H3A 3R1 VERSO					CF	Z								
		Propriété sujette à la surtaxe sur terrains vagues.														

89432393

CF N.2

4201 MAISONNEUVE CONSTRUCTION INC.
4601 6868 EMERSON RD. COTE ST. LUC. H4W 1G5

CERT.	EXP.
17-6-83	5-5-83

89432396

CF N.2

4201 MAISONNEUVE CONSTRUCTION INC.
4601 6868 EMERSON RD. COTE ST. LUC. H4W 1G5

CERT.	EXP.
17-6-83	5-5-83

89432394

CF N.2

4201 MAISONNEUVE CONSTRUCTION INC.
4601 6868 EMERSON RD. COTE ST. LUC.
-H4W 1G5

CERT.	EXP.
17-6-83	5-5-83

89432397

CF N.2

4201 MAISONNEUVE CONSTRUCTION INC.
4601 6868 EMERSON RD. COTE ST. LUC. H4W 1G5

CERT.	EXP.
17-6-83	5-5-83

89432395

CF N.2

4201 MAISONNEUVE CONSTRUCTION INC.
4601 6868 EMERSON RD. COTE ST. LUC. H4W 1G5

CERT.	EXP.
17-6-83	5-5-83

89432400

IAI1

4201 Mrs Santa Castellana
4601 8590 Rosario Bayona H1E 4M5
2AI1
4202 Mrs Giuseppina Terresi - Castellana

CERT.	EXP.
14-7-83	1-6-85

AEV20

AEV20

AEV20

CODE	COMPTE	EMPLACEMENT - NOM, PROFESSION, RESIDENCE						CATEGORIE BÂTIMENT	SCOLAIRE		VALEUR EN DOLLARS			MUNICIPAL	REMARQUES	
		DIV. CAD.	CADASTRE	SUBDIVISION	FRONT	PROFONDEUR	SUPERFICIE		TERR. P. C.	TERRAIN	BÂTISSE	TOTAL				
1001	89932401 A-95170 2015/83	3570 Rosario Bayeur LOT RUE 127-83	21	127	82-8	5060	9450	4,78100	2A 7A	2	281	8400 8400	52100	60500	T R	CERT. EFF. 20/1/83 11/1/83 257
2002																
3001																
4201		LES CONSTRUCTIONS OAKWOOD QUEBEC INC							CF		2					
4601		21 FALLBROOK HAMPSTEAD H3A 301														
		Propriété sujette à la surtaxe sur terrains vagues.														
1001	89932402 A-101502 31-9-83	3570 Rosario Bayeur LOT RUE 127-83	21	127	82-7	5060	9450	4,78100	2A 7A	2	281	8400 8400	60700	69100	T R	CERT. EFF. 20/1/83 11/1/83 257
2002																
3001																
4201		LES CONSTRUCTIONS OAKWOOD QUEBEC INC							CF		2					
4601		21 FALLBROOK HAMPSTEAD H3A 301														
		Propriété sujette à la surtaxe sur terrains vagues.														
1001	89932403 A-103190 8-9-83	3560 Rosario Bayeur LOT RUE 127-83	21	127	82-6	5060	9450	4,78100	2A 7A	2	281	8400 8400	49100	57500	T R	CERT. EFF. 20/1/83 11/1/83 257
2002																
3001																
4201		LES CONSTRUCTIONS OAKWOOD QUEBEC INC							CF		2					
4601		21 FALLBROOK HAMPSTEAD H3A 301														
		Propriété sujette à la surtaxe sur terrains vagues.														
1001	89932404 A-103190 8-9-83	3550 Rosario Bayeur LOT RUE 127-83	21	127	82-5	5060	9450	4,78100	2A 7A	2	281	8400 8400	55800	64200	T R	CERT. EFF. 20/1/83 11/1/83 257
2002																
3001																
4201		LES CONSTRUCTIONS OAKWOOD QUEBEC INC							CF		2					
4601		21 FALLBROOK HAMPSTEAD H3A 301														
		Propriété sujette à la surtaxe sur terrains vagues.														
1001	89932405 A-77781 2-6-83	3540 Rosario Bayeur LOT RUE 127-83	21	127	82-4	5060	9450	4,78100	2A 7A	2	281	8400 8400	62600	71000	T R	CERT. EFF. 14-4-83 1-1-83 257
2002																
3001																
4201		LES CONSTRUCTIONS OAKWOOD QUEBEC INC							CF		2					
4601		21 FALLBROOK HAMPSTEAD H3A 301														
		Propriété sujette à la surtaxe sur terrains vagues.														
1001	89932406 A-77781 2-6-83	3530 Rosario Bayeur LOT RUE 127-83	21	127	82-3	5060	9450	4,78100	2A 7A	2	281	8400 8400	62300	70700	T R	CERT. EFF. 14-4-83 1-1-83 257
2002																
3001																

89432404

2FEI

4201 Mme Jeanne Ri MASSIMO - Agostini
 4601 8550 Rosario Bayeux NIE 4M5

CERT.	EFF.
11-1-88	27-10-88

89432405

1FEI

4201 M. Vito Passantino
 4601 8540 Rosario Bayeux NIE 4M5
 2FEI
 4202 Mme Antonia Peimica Passantino

89432401

1FEI

4201 M. Paolo Maddalena
 4601 8132 Louis Amato St. Leonard NIE 4M5
 8596 Rosario Bayeux, NIE 4M5
 2FEI

CERT.	EFF.
14-7-89	30-5-89

4202 Mme Lidia Maria Furtado - Maddalena

89432402

1FEI

4201 R. Diego Ancato
 4601 8570 Rosario Bayeux NIE 4M5

3FEI

4202 Mlle Digna Guardia

89432403

1FEI

4201 R. Antonio Valenti
 4601 8560 Rosario Bayeux NIE 4M5

2FEI

4202 Mme Emmanuelle Di Agostino - Valenti

CERT.	EFF.
9/10/89	18/9/89

CERT.	EFF.
13/10/89	21/8/89

CODE	COMPTE	EMPLACEMENT - NOM, PROFESSION, RÉSIDENCE					CATEGORIE BÂTIMENT	SCOLAIRE		VALEUR EN DOLLARS			MUNICIPAL	REMARQUES	
		DIV. CAD.	CADASTRE	SUBDIVISION	FRONT	PROFONDEUR		SUPERFICIE	TERR. P. C.	TERRAIN	BÂTISSE	TOTAL			
4201 4601	89432486	LES CONSTRUCTIONS OAKWOOD QUEBEC INC. VERSO 21 FALLBROOK HAMPSTEAD H3A 3B1					CF								
		Propriété sujette à la surtaxe sur terrains vagues.													
1001	89432407 A 91791 9.4.83	8500 Rosalie Bayeux LOT RUE 127-83													
2002		21	127	82-2	5060	9450	4,78100								
3001								7A 8A	2	281	8500	51,800	60,300	TVP R	
4201 4601	89432486	LES CONSTRUCTIONS OAKWOOD QUEBEC INC. VERSO 21 FALLBROOK HAMPSTEAD H3A 3B1					CF								
		Propriété sujette à la surtaxe sur terrains vagues.													
1001	89432410	LOT AVANDRE AMPERE													
2002		21	132	2100	50266	23275	108,619.00								
2002					55065	19880	312,14500								
3001							112,614.00	7B	2	281	135500		135500	TVP R	
4201 4601	89432408	SOCIÉTÉ DE GESTION JEAN-PAUL CHARBONNEAU LTÉE ANNULÉ 1155 LA CORBAINE NTL BORD N1E 813 2928 Champlain, Québec, Laval N7E 1B3 Propriété sujette à la surtaxe sur terrains vagues.													
		DEBUT DE RUE PROJETÉE													
1001	89432418 89432420	non 9450 B. non J. 430 A													
1001	89432425	LOT RUE PROJETÉE 127-85 ETC													
2002	A.95171 615183	21	125	F53	ERR	ERR	53,02160								
2002							83,746.00								
3001	A.95172 1315183							7E	1	281	47,300		47,300	TVP R	
4211 4611	A.106611 16-11-83	MR NORMAN HALUS VERSO ANNULÉ 407 MC GILL H2Y 2E3					IR								
		Propriété sujette à la surtaxe sur terrains vagues.													
1001	89432450	LOT RUE PROJETÉE 121-1938 ETC													
2002		21	121	1937	ERR	28310	217,13500								
2002					50895	25132									
3001								6B	281	174000			174000	EGP	
4212 4612		LA VILLE DE MONTRÉAL-SERVICE DES IMMEUBLES 275 NOTRE DAME E H2Y 1C6													
6001		PARC													
1001	89432455	LOT RUE PROJETÉE 121-1936-9													
2002		21	121	1936-1	24030	13570	16,28900								
2002					26710	ERR									

89432406

IFEI

4201 M. Vittorio Vesco

4601 8530 Rosaria Baguari

2FEI

4202 Mme. Selomina Laporte-Vesco

CERT.	EFF.
11/2/83	18/12/82

89432410

2002 21 132 180 IRR IRR 16457.00

2001 21 132 181 IRR IRR 30.00

2999 16487.00

CERT.	EFF.	236
2/3/83	12/1/83	8/8

89432425

IFEI

4201 M. MARIO COLONNELLO

4601 8505 Boulevard ST. LEONARD

HIP 243

ANNULÉ

CERT.	EFF.
17-6-83	6-5-83

89432425

CFN2

4201 ENTREPRISES AERO BARNE INC.

4601 5970 AL METROPOLITAIN E. ST. LEONARD

HIS 1A9

ANNULÉ

CERT.	EFF.
5-7-83	13-5-83

89432425

IFEI

4201 M. Mario Vesco

4601 8505 Boulevard, St. Leonard HIP 243

ANNULÉ

CERT.	EFF.
7-11-82	12-5-82

89432407

AEI

4201 M^{me} Angela Salvatore

4601 8520 Rosaria Baguari F. 1222 # 2785

BAEI

4602 M^{me} Emiliana Baguari - Salvatore

4602 8520 Rosaria Baguari F. 1222 # 2785

AL 7-7-83 //

CERT.	EFF.	237
2-6-83	8-4-83	2/3

AEB20

AEB20

CODE	COMPTE	EMPLACEMENT - NOM, PROFESSION, RÉSIDENCE						CATEGORIE BÂTIMENT	SCOLAIRE		VALEUR EN DOLLARS			MUNICIPAL	REMARQUES
		DIV. CAD.	CADASTRE	SUBDIVISION	FRONT	PROFONDEUR	SUPERFICIE		TERR. P. C.	TERRAIN	BÂTISSÉ	TOTAL			
1001	89432420	Lot Rue Projetée					5415.00								<i>Saldo 1001 en</i> CERT. EFF. <i>220</i> 16-6-83-220-53-220 CERT. EFF. <i>220</i> 29/10/82/11/183 MRC. PROV. Q. 89432410 89005332
2002		21 132	P101	5000	217	8700									
2004		21 132	P100	5001	10460	5,32800									
2000				5000	10245	5,41500									
3001								7A	2B1	6,800		6,800	TVV		
4201		M. Giuseppe Caltagirone					1E	1							
4601		8493, 12e Avenue, H1Z 3H9					2E	1							
4202		Mme Franca Catania-Caltagirone													
4602		8493, 12e Avenue, H1Z 3H9													
6620		Propriété sujette à la surtaxe sur terrains vagues.													
1001	89432426	LOT AVE ALEXIS CARREL					20,07500								CERT. EFF. <i>250</i> 7/11/83 12/5/82 N.C. Provint de 89432425 CERT. EFF. <i>250</i> 7/11/83 7/7/83 Annulé suite à 8622 0103 2 8622 0104
2002		21 125	P53	18500	10900										
2002				20330	10900										
3001								7A	2B1	35,100		35,100	TVV		
4201		ENTREPRISES RMO BARONE INC.													
4601		5970 BL METROPOLITAIN ST LEONARD H1S 1A9													
6620		PROPRIETE SUJETTE A LA SURTAXE SUR TERRAIN VAGUE DESSERVI													

CODE	COMPTE	EMPLACEMENT - NOM, PROFESSION, RESIDENCE						CATEGORIE BÂTIMENT	SCOLAIRE		VALEUR EN DOLLARS			MUNICIPAL	REMARQUES
		DIV. CAD.	CADASTRE	SUBDIVISION	FRONT	PROFONDEUR	SUPERFICIE		TERR. P.	TERR. C.	TERRAIN	BÂTISSE	TOTAL		
1001	89432418			Lot Rue Projetée 132-Pl81			(2)								
				337	50.00	163.90	5271.00								
2002		21	132	Pl81	50.00	166.85	130.00								
2002					50.01	2.17									
2004		21	132	Pl80	50.01	100.92	5,140.00								
					50.05	104.68									
2999							5,270.00								
3001								7A	291	6,600.		6,600.①			
4201				M. Emmanuel Spagnolo											
4501				6290, Villeneuve App. 6, Montréal-Nord H1G 1M4											
				7429, 4^e Rue Ave. Parc H1E 4S1 E 13022 0185 sq. 7-1-83.											
				Propriété sujette à la surtaxe sur terrains vagues.											

Subdivision (2)
CERT. E.P. 16689 29.4.83 288

CERT. 171182 1-1-83 228
I Nord. prov
des 89005332 &
89432410

P430 B

CODE	COMPTE	EMPLACEMENT - NOM, PROFESSION, RÉSIDENCE						CATEGORIE BÂTIMENT	SCOLAIRE		VALEUR EN DOLLARS				MUNICIPAL	REMARQUES		
		DIV. C.F.D.	CADASTRE	SUBDIVISION	FRONT	PROFONDEUR	SUPERFICIE		TERR. P. C.	TERRAIN	BÂTISSE	TOTAL						
1001	89432408	LOT RUE ROSARIO BAYEUR																
2002		21	128	91	55.37	100.00	5 537.00											
3001																		
4201		Construction Giacomo Pennino Inc.						CF	2									
4601		6265 bl. Léger Mtl-Nord H1G 6K6																
6620		Propriété sujette à la surtaxe sur terrains vagues.																
1001	89432409	LOT RUE ROSARIO BAYEUR																
2002		21	128	92	55.37	100.00	5 537.00											
3001																		
4201		Construction Giacomo Pennino Inc.						CF	2									
4601		6265 bl. Léger Mtl-Nord H1G 6K6																
6620		Propriété sujette à la surtaxe sur terrains vagues.																
1001	89432411	LOT RUE ROSARIO BAYEUR																
2002		21	128	93	37.25	100.00	3 725.00											
2004		21	130	167	18.12	100.00	1 812.00											
2999																		
3001																		
4201		M. Raimondo Pennino						IF	1									
4601		12225 av. Martin H4K 2B8																
4202		M. Paolo Pennino						IF	1									
4602		7880 Philippe Rottot H4K 2E9																
6620		Propriété sujette à la surtaxe sur terrains vagues.																

CODE	COMPTE	EMPLACEMENT - NOM, PROFESSION, RESIDENCE						CATEGORIE BÂTIMENT	SCOLAIRE		VALEUR EN DOLLARS			MUNICIPAL	REMARQUES	
		DIV. CAD.	CADASTRE	SUBDIVISION	FRONT	PROFONDEUR	SUPERFICIE		TERR. P. C.	TERRAIN	BÂTISSE	TOTAL				
1001	89432412	LOT RUE ROSARIO BAYEUR														
2002		21	130	168	55.37	100.00	5 537.00									
3001								7A	2B1	9 700		9 700	T	VV		
4201		M. Raimondo Pennino						1F	1							
4601		12225 av. Martin H4K 2B8														
4202		M. Paolo Pennino						1F	1							
4602		7880 Philippe Rottot H4K 2E9														
6620		Propriété sujette à la surtaxe sur terrains vagues.														
1001	89432413 A. 106610 18-11-83	9471 LOT RUE ROSARIO BAYEUR														
2002		21	130	169	55.37	100.00	5 537.00									
3001								2A 7A	2B1	9 700	81400	9 1100 + R	T	VV		
4201		M. Raimondo Pennino						1F	1							
4601		12225 av. Martin H4K 2B8														
4202		M. Paolo Pennino						1F	1							
4602		7880 Philippe Rottot H4K 2E9														
6620		Propriété sujette à la surtaxe sur terrains vagues.														

CERT.	EFF.	
10/8/83	29/6/83	244

Prov. 89432300

CERT.	EFF.	
10/8/83	29/6/83	244

Prov. 89432300

CERT.	EFF.	
30.1.84	1.12.83	270

IVERCO

89432413

1 F I 2

4201 M. Proquaire Orinazga

4601 1653 Provence St. Bureau J3V-454

2 F I 2

4202 Mme Sylvia Doluck-Orinazga

CERT.	EFF.
13 ¹	8 ¹

SEARCHED

CODE	COMPTE	EMPLACEMENT - NOM, PROFESSION, RESIDENCE						CATEGORIE BÂTIMENT	SCOLAIRE		VALEUR EN DOLLARS			MUNICIPAL	REMARQUES
		DIV. CAD.	CADASTRE	SUBDIVISION	FRONT	PROFONDEUR	SUPERFICIE		TERR.	F. C.	TERRAIN	BÂTISSE	TOTAL		
1001	89432427														provient de 89432425 CERT. EFF. 270 21.12.83 24.10.83
2002		21	125	53-11	52.00	105.00									
3001								7A	2	BI	9,300		9,300	T VV	
4201															
4601															
6620															
1001	89432429														provient de 89432425 CERT. EFF. 270 21.12.83 24.10.83
2002		21	125	53-12	49.00 52.00	105.00					8,600		8,600		
2002															
3001								7A	2	BI	9,300		9,300	T VV	
4201															
4601															
6620															
1001	89432431														provient de 89432425 CERT. EFF. 270 21.12.83 24.10.83
2002		21	125	53-13	54.03	105.00									
2002															
3001								7A	2	BI	10,300		10,300	T VV	
4201															
4601															
6620															


VERS

89432431

LET 2

4201 Mr. Antonio Bae

4601 999 Marine, Bellefeuille JOR-1A0



SERVICE D'ÉVALUATION

CODE	COMPTE	EMPLACEMENT - NOM, PROFESSION, RÉSIDENCE						CATEGORIE BÂTIMENT	SCOLAIRE		VALEUR EN DOLLARS			MUNICIPAL	REMARQUES
		DIV. CAD.	CADASTRE	SUBDIVISION	FRONT	PROFONDEUR	SUPERFICIE		TERR. P. C.	TERRAIN	BÂTISSÉ	TOTAL			
3001 4202 4402 6001	89932455							68	281	20400		20400	ED6	204-3	
		LA VILLE DE MONTRÉAL SERVICE DES IMMEUBLES 275 NOTRE DAME E. H2Y 1C6													
		PARC													
1001 2002 2002 3001 4201 4601 7001 7002	89932460	LOT RUE PROJETEE 130-32 ETC	21 130	35	40.21 IRR IRR	89.50 14000 66.50 17458	3271.00 1,55386	78	2	281	4100 -13800	1100 13600	TV8	1	204-3
		ANNULÉ													
		SOCIÉTÉ DE GESTION JEAN PAUL CHARBONNEAU LTÉE 11501 CACERDANE HTL NORD H1G 4K3 2810 ST-MARTIN E. #202 DAVERNAY LAVAL H7E 4K6 DÉBUT DE ANDRÉ DUMAS V122 2191(24-11-82)R Propriété sujette à la surtaxe sur terrains vagues.													
1001 2002 2002 3001 4212 4612 6001	89932480	LOT AV ANDRÉ DUMAS	21 130	36	IRR 6600	23450 IRR	26,07900	68	281	38700		38700	ED6	204-3	
		LA VILLE DE MONTRÉAL-SERVICE DES IMMEUBLES 275 NOTRE DAME E H2Y 1C6													
		FINS PRIVÉES													
1001 2002 2002 3001 4201 4601 6301 7001 7002	89932490	LOT AV ANDRÉ DUMAS	21 130	30	IRR 60000	36000	180,00000	68	281	322 800 -270000		322 800 270000	ED6	204-3	
		VERSO (Pour Cadastres)													
		LA VILLE DE MONTRÉAL-SERVICE DES IMMEUBLES 275 NOTRE DAME E H2Y 1C6													
		RÉSERVE FINS MUNICIPALES ET PARCS POUR 2 ANS EFF 12 12 77													
		DÉBUT DE RUE PROJETEE 130 32 ETC CÔTÉ NORD													
1001 2002 2002 3001	89932500	LOT RUE PROJETEE 130-32 ETC	21 130	P45	IRR 12855	20000 IRR	13,98400	78	2	281	17500	17500	T 8	1	204-3
		ANNULÉ													
		Subd. Annulé et verai ou domaine Public													

CERT.	EFF.	236
17/10/83	11/1/83	236

CERT.	EFF.	236
23/3/83	13/1/83	236

Partie à 89005322.

Que poste, Que
Pour du
894 32735

CERT.	EFF.	205
23/3/83	1-1-83	205

CERT.	EFF.	205
23-3-83	1-1-83	205

894 32490	Pro.	Pod.	Subst.	Exerc.	Prof.	Superficie
2002	21	120	P50	Jan	x 300.00	171258.00
2002					600.00	
2004	21	120	P51	Jan	x 135.96	5012.00
2006	21	120	P51	Jan	x 135.96	26633.00
					182.68	128.51

2999 202450.00

CHGT.	EFF.	
20932	1-1-82	805

1982

1983

CODE	COMPTE	EMPLACEMENT - NOM, PROFESSION, RESIDENCE						CATEGORIE BÂTIMENT	SCOLAIRE		VALEUR EN DOLLARS			MUNICIPAL	REMARQUES	
		DIV. CAD.	CADASTRE	SUBDIVISION	FRONT	PROFONDEUR	SUPERFICIE		TERR. P. C.	TERRAIN	BÂTISSE	TOTAL				
4201 4601	89432550 A-42944	PATONI AKTIENGESELLSCHAFT 1155 SHERBROOKE O #402 H3A 2N3						CA								
5701 5702		ATT M CLAUDE SEGUIN 630 BL DORCHESTER O #1700 H3B 1T6														
1001 2002 2002	89432550 A-42944 32.4.13	LOT RUE PROJETEE 130 32 ETC 21.130 P6R 18900 IRR IRR														① CERT. EFF. 11/9/83 07/6/83 270 Porté aux 89432928 89432936 + 89432946
3001								7A	2	231	19600		19600	7 V	1	
4201 4601		M LEONARDO ARCURI JR 16.29%, ENSEIGNANT 7142 VAL D OMBRE ST LEONARD HIS 1X1						IF	2							
4202 4602		M LEONARDO ARCURI 16.29%, OPERATEUR 4675 BUIES ST LEONARD HIS 1J3						IF	2							
4203 4603		MME ANTONIO CASOLA (GIOVANNA ARCURI 22.13%) 6157 DES PORTES ST LEONARD HIT 1H6						5F	2							
4204 4604		M DOMENICO ARCURI 13.35% 6207 DES PORTES ST LEONARD HIT 1H6						1F	2							
4205 4605		MME CARMELA ALFANO ARCURI 13.35% 6207 DES PORTES ST LEONARD HIT 1H6						2F	2							
4206 4606	89432552 12.4.13	CONSTRUCTION LOPRESTI INC 17.79% 7962 BOUL LANGELIER ST LEONARD HIS 3B7						CF	2							
6200		Propriété sujette à la surtaxe sur terrains vagues.														
1001 2002 2002	89432555 A-42944	LOT ARR RUE PROJETEE 126-19 ETC 21.128 P15 14848 19222														
3001								7A	2	281	2900		2900	7 V		
4201 4601		PATONI AKTIENGESELLSCHAFT 1155 SHERBROOKE O #402 H3A 2N3						CA								
5701 5702		ATT M CLAUDE SEGUIN 630 BL DORCHESTER O #1700 H3B 1T6														
1001 2002 2002	89432560 A-42944 12.4.13	LOT RUE PROJETEE 128 19 ETC 21.128 P15 67.60 94.52 14007 14822														
3001								7A	2	281	1100 36400		11100 36400	7 V	1	
4201 4601		M LEONARDO ARCURI JR 16.29%, ENSEIGNANT 7142 VAL D OMBRE ST LEONARD HIS 1X1						IF	2							
4202 4602		M LEONARDO ARCURI 16.29%, OPERATEUR 4675 BUIES ST LEONARD HIS 1J3						IF	2							
4203 4603		MME ANTONIO CASOLA (GIOVANNA ARCURI 22.13%) 6157 DES PORTES ST LEONARD HIT 1H6						5F	2							

VERS

ANNULÉ

ANNULÉ

ANNULÉ

CERT.	EFF.	VAL.
11/9/83	07/6/83	270

Porté aux 89432928
89432936 + 89432946

CERT.	EFF.	VAL.
18.12.83	1.1.83	270

Sub
Cpte annulé et versé
au domaine Public

CERT.	EFF.	VAL.
27.9.82	1.1.82	205

more plus portée
au 89432552.

CERT.	EFF.	VAL.
20.6.83	22.4.83	240

CERT.	EFF.	VAL.
11/9/83	07/6/83	255

Porté aux 89432938.

ANNULÉ

29-442550

CFN 1

4201 Gino & Frenco Construction Inc

4601 2015 Bulevar Hill 403

CERT.	EXP.
20-6-78	22-4-83

CODE	COMPTE	EMPLACEMENT - NOM, PROFESSION, RÉSIDENCE						CATEGORIE BÂTIMENT	SCOLAIRE		VALEUR EN DOLLARS			MUNICIPAL	REMARQUES
		DIV. CAD.	CADASTRE	SUBDIVISION	FRONT	PROFONDEUR	SUPERFICIE		TERR. P. C.	TERRAIN	BÂTISSE	TOTAL			
1001	89432552			Lot rue Projetée 128 P15											
2002			21 128	P15	79.92	189.11	21,719.00								
2002					148.23	Irr									
3001								7A		2B1	27,100.		27,100.	T VV	1 Morc. prov du 89432560
4201				Gino & Frères Construction Ltée											
4601				2819 Bilaudeau HIL 4B2											
6620				Propriété Sujette à la Surtaxe sur Terrains Vagues											

ANNULÉ

CERT. 20-6-83/22-4-83 240

CERT. 11/1/83/19/6/83 255

Porté pour 89432552
à 89432936 et
89432946.

P432A

CODE	COMPTE	EMPLACEMENT - NOM, PROFESSION, RESIDENCE					CATEGORIE BÂTIMENT	SCOLAIRE		VALEUR EN DOLLARS			MUNICIPAL	REMARQUES		
		DIV. CAD.	CADASTRE	SUBDIVISION	FRONT	PROFONDEUR		SUPERFICIE	TERR.	BÂTISSE	TOTAL					
4204 4604 4205 4605 4206 4606 6620	89432568	DOMENICO ARCURI 13-358 6207 DES PORTES ST LEONARD HT 1MB MRE CARMELA ALFANO ARCURI 13-352 6207 DES PORTES ST LEONARD HT 1MB CONSTRUCTION LOPRESTI INC 17-798 7462 BOUL LANGELIER ST LEONARD HTS 387					IF ZF CF									
ANNULÉ																
1001 2002 3001 4211 4611 6620	89432570	LOT RUE PROJETEE 127 81 ETC 21 127 802 40520 1100 4,45600 MR NORMAN MALUS 407 MC GILL H2Y 2G3						7A	1	284	7600		7600	TVM 1		CERT. 14/3/83 11/1/83 23/2/83 Pacté au domaine public.
ANNULÉ																
1001 2002 2002 3001 4212 4612 6001 7001	89432590	LOT ARR RUE PROJETEE 127 81 ETC 21 127 83 32222 4000 12,88800 LA VILLE DE MONTREAL-SERVICE DES IMMEUBLES 275 NOTRE DAME E H2Y 1C5 FINS PRIVEES DEBUT DE JOLIOT CURIE AV						6B		281	19200		19200	EOB 204-3		
1001 2002 2002 3001 4201 4601 6620	89432606	LOT AV JOLIOT CURIE 21 121 1936-32 5629 8000 4,70700 5500 9075 CONSTRUCTION DOGICA INC 12390 BL ALEXIS CARREL H2E 3Z3						7A	2	261	8300		8300	TVM		
ANNULÉ																
1001 2002 2002 3001 4201 4601 7001 6620	89432608	LOT AV JOLIOT CURIE 21 121 1936-31 6361 9075 6,09600 6249 10290 CONSTRUCTION DOGICA INC 12340 BL ALEXIS CARREL H2E 3Z3						7A	2	261	10600		10600	TVM		
ANNULÉ																
Propriété sujette à la surtaxe sur terrains vagues.																

CODE	COMPTE	EMPLACEMENT - NOM, PROFESSION, RESIDENCE						CATEGORIE BÂTIMENT	SCOLAIRE		VALEUR EN DOLLARS			MUNICIPAL	REMARQUES
		DIV. CAD.	CADASTRE	SUBDIVISION	FRONT	PROFONDEUR	SUPERFICIE		TERR.	P. C.	TERRAIN	BÂTISSE	TOTAL		
1001	89432612			LOT AV JOLIOT CURIE											
2002		21 121		1936-30	6280	7286	4,86100								
2002					6164	8486									
3001								7A	2	281	8500		8500	TV	
4201				CONSTRUCTION DONGICA INC											
4601				12340 BL ALEXIS CARREL											
4620				Propriété sujette à la surtaxe sur terrains vagues.											
1001	89432614			LOT AV JOLIOT CURIE											
2002		21 121		1936-29	5603	8486	4,96200								
2002					5500	9556									
3001								7A	2	281	8700		8700	TV	
4201				CONSTRUCTION DONGICA INC											
4601				12340 BL ALEXIS CARREL											
4620				Propriété sujette à la surtaxe sur terrains vagues.											
1001	89432616			LOT AV JOLIOT CURIE											
2002		21 121		1936-6	6280	7021	4,81600								
2002					6164	8221									
3001								7A	2	281	8500		8500	TV	
4203				SOPEC LTEE 110661 Canada Ltée											
4603				4887 DE CASTILLE MONTREAL NORD											
4620				Propriété sujette à la surtaxe sur terrains vagues.											
1001	89432618			LOT AV JOLIOT CURIE											
2002		21 121		1936-5	5603	8221	4,61600								
2002					5500	9291									
3001								7A	2	281	8500	68500	17800	8500	TV
4203				SOPEC LTEE 110661 Canada Ltée											
4603				4887 DE CASTILLE MONTREAL NORD											
4620				Propriété sujette à la surtaxe sur terrains vagues.											
7001				AV EUDORE DUBEAU											
1001	89432620			LOT AV JOLIOT CURIE											
2002		21 125		51-18	6240	7765	5,22700								
2002					6243	8980									
3001								7A	1	281	9200		9200	TV	
4203				SOPEC LTEE 110661 Canada Ltée											
4603				4887 DE CASTILLE MONTREAL NORD											
4620				Propriété sujette à la surtaxe sur terrains vagues.											
7001				AV EUDORE DUBEAU											

VERSO

ANNULÉ

CERT. 16-4-82 1-1-83 B 200

CERT. 22-7-82 1-1-83 P 205

CERT. 16-4-82 1-1-83 P 200

Cote annule, 046' aux 862 70358 862 52402

CERT. 19-11-82 1-1-83 R 225

9732612

IFI/

1201 M. Giovanni Devesca
N° 8701 av. Joliot Curie

2FI/

1202 Mme Irma Di Merzo-Devesca

CCRI	EFF	
03/8/83	13/7/83	