


E3.1



comme je le fais pour les diverses Municipalités
qui entourent Montréal, ces rôles de répartition
d'égouts qui devaient servir de base à la
préparation des comptes à envoyer.

Cela permettait ainsi à votre Secrétaire -
Trésorier de préparer et d'envoyer sous le plus court
délai possible ces comptes qui vous permettaient
d'établir votre actif très exactement devant vos
propriétaires sur réventures.

En espérant que vous voudrez bien prendre
en considération favorable la proposition que
je vous fais Messieurs,

J'ai l'honneur d'être,
Votre très obéissant serviteur,

J. Guite Vanier

Ingénieur Ville de Beauport.

Détails relativement à l'égout de la rue Ontario construit en 1896

Terrains I. Préfontaine

18	345	12 pds.	1.44	17.28
"	346	33 "	"	47.52
"	347	23 "	"	33.12
"	348	23 "	"	33.12
"	349	23 "	"	33.12
"	350	23 "	"	33.12
"	351	23 "	"	33.12
"	352	23 "	"	33.12
"	354	66 "	"	95.04
"	355	28 "	"	40.32
"	356	24 "	"	34.56
"	357	24 "	"	34.56
"	358	24 "	"	34.56
"	359	24 "	"	34.56
"	360	24 "	"	34.56
"	361	24 "	"	34.56
"	363	66 "	"	95.04
"	364	26 "	"	37.44
"	365	22 "	"	31.68
"	366	22 "	"	31.68
"	367	20 "	"	28.80
"	344	20 "	"	28.80
"	343	24 "	"	34.56
"	342	24 "	"	34.56
"	341	24 "	"	34.56
"	340	27 "	"	38.78
"	354	66 "	"	95.04
"	279	24 "	"	34.56
"	278	23 "	"	33.12
"	277	23 "	"	33.12
"	276	23 "	"	33.12
"	275	23 "	"	33.12
"	274	23 "	"	33.12

901 "

1297.24

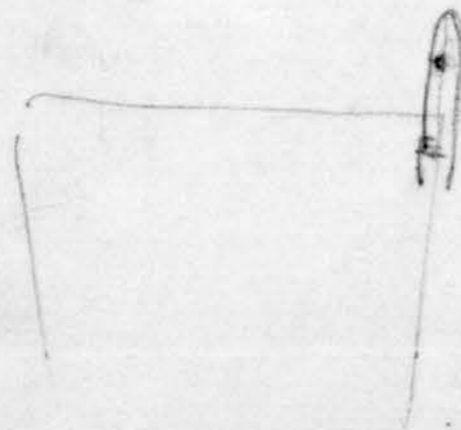
Détails relativement à l'égout de la rue Ontario construit en 1896

Terrains I. Préfontaine

18	345	12 pds.	1.44	17.28
"	348	33 "	"	47.50
"	347	23 "	"	33.12
"	348	23 "	"	33.12
"	349	23 "	"	33.12
"	350	23 "	"	33.12
"	351	23 "	"	33.12
"	352	23 "	"	33.12
"	354	66 "	"	95.04
"	355	28 "	"	40.32
"	356	24 "	"	34.56
"	357	24 "	"	34.56
"	358	24 "	"	34.56
"	359	24 "	"	34.56
"	360	24 "	"	34.56
"	361	24 "	"	34.56
"	363	66 "	"	95.04
"	364	26 "	"	37.44
"	365	22 "	"	31.68
"	366	22 "	"	31.68
"	367	20 "	"	28.80
"	344	20 "	"	28.80
"	343	24 "	"	34.56
"	342	24 "	"	34.56
"	341	24 "	"	34.56
"	340	27 "	"	38.78
"	354	66 "	"	95.04
"	279	24 "	"	34.56
"	278	23 "	"	33.12
"	277	23 "	"	33.12
"	276	23 "	"	33.12
"	275	23 "	"	33.12
"	274	23 "	"	33.12

901 "

1297.24



18 278 33.12
 23 278 33.12
 23 pds. 1.44
 = 2 = 901
 1927.34
 33.12
 33.12
 40.32
 95.08
 28.80
 34.56
 34.56
 34.56
 34.56
 38.78
 1670.80

Maisonnette 15 Juin 1904

Ville de Maisonneuve.

Répartition du coût des égouts.

Rues.	Coût total de l'égout	Montant à payer par		Nombre de pieds de front à taxer.	Taux par pied.
		La Corporation	Les propriétaires		
1 Orleans	\$ 1000 15	\$ 679 52	\$ 320 49	700 5	1 29
2 Bourbonnière	1274 00	522 25	651 75	572 0	1 15
3 Jeanne d'Arc	13735 93	5501 77	8234 16	4400 3	1 87
4 Sic 1X.	10343 70	4257 75	6085 95	2659 0	1 67
5 Desjardins	10226 64	4570 21	5656 43	2632 0	1 72
6 Lassalle	21820 43	2255 14	19564 29	7070 4	1 82
7 Vétouneuse	15232 51	7222 12	8010 39	5478 2	1 57
8 St. Catharine	11551 22	2554 73	8996 49	3000 6	1 03
9 Ontario	10510 53	4149 65	6360 88	3332 7	1 91
10 Cham	509 96	790 52	219 32	211 10	1 33
Petane	\$ 9808 46	\$ 44530 02	\$ 53468 24		

Mis donné le 31 août 1906

Ville de St-Jacques

Rue d'Orléans.

Ville de Maisonneuve.

Répartition du coût des égouts de la Ville

Rue d'Orléans.

Rue d'Orléans

Noms des Propriétaires.	Nombres du Cadastre		Front des lots en mesure angl.		Taux au coût par pied de front	Coût total de la répartition par chacun des lots
	N ^o de la subdivision	N ^o de la subdivision	Pieds	Pouces		
<i>Côté nord</i>						
	18	5	4	0	1.24	5 18
	"	19	25	0	"	32 25
	"	20	25	0	"	32 25
	"	21	25	0	"	32 25
J. et E. Bourbonniere	"	22	25	0	"	32 25
J. Linioges	"	23	25	0	"	32 25
J. et E. Bourbonniere	"	24	25	0	"	32 25
" " "	"	25	25	0	"	32 25
" " "	"	25A	30	0	"	38 70
" " "	"	25B	40	0	"	51 60
" " "	"	30	50	0	"	64 50
" " "	"	30A	60	0	"	78 75
<i>Côté sud</i>						
	18	32	31	3	1.24	40 31
	"	33	30	0	"	38 70
Crucé Lepine	"	34	30	0	"	38 70
J. et E. Bourbonniere	"	35	30	0	"	38 70
" " "	"	36	30	0	"	38 70

Orléans (suite)

Noms des Propriétaires	Nombres du Cadastre		Cont des lots en mesure angl.		Cont total de la répartition pour chac. des lots
	N ^o primitif	N ^o de subdiv. révisé	toises	perches	
Côté sud (suite)					
J et E. Bourbomnie	18	27	30	0	129 38 70
" " "	"	37A	30	0	" 38 70
" " "	"	37B	40	0	" 51 60
" " "	"	45	50	0	" 54 50
" " "	"	45A	60	0	" 96 75

Montréal, le 3^e Juillet 1896

J. Crut Savin

Ingénieur, Ville de Montréal

[Faint, illegible handwriting on a ruled page]

[Dark, illegible handwriting on a ruled page]

2

3

Rue Bourbonnière.

Ville de Maisonneuve

Répartition du coût des égouts de la Ville.

Rue Bourbonnière.

Noms des Propriétaires.	N ^{os} de l'Assiette de l'Assiette		Front des lots en mesure angl.		Taux du coût par pied de front	Coût total de la répartition par chacun des lots.	
	N ^o de l'Assiette	N ^o de l'Assiette	Pieds	Pouces			
Côté nord							
Robert Gilbert	18	40	19	0	\$ 1.16 $\frac{1}{2}$	\$ 22	15
J. et E. Bourbonnière	"	41	30	0	"	34	95
" " "	"	42	30	0	"	34	95
" " "	"	43	30	0	"	34	95
" " "	"	43A	30	0	"	34	95
" " "	"	43B	40	0	"	46	60
D. McC Guaid	"	52	50	0	"	58	25
" " "	"	52	60	0	"	69	90
Côté sud							
Jas Welsh	18	56	3	0	\$ 1.16 $\frac{1}{2}$	3	50
J. Joseph	"	57	25	0	"	29	13
J. et E. Bourbonnière	"	58	25	0	"	29	13
" " "	"	59	25	0	"	29	13
" " "	"	60	25	0	"	29	13
Robert Scott	"	60A	30	0	"	34	95
" " "	"	60B	40	0	"	46	60
J. et E. Bourbonnière	"	63	50	0	"	58	25
" " "	"	63A	60	0	"	69	90

Rue Bourbonnière.

Mlle de Beauport

Monsieur de Beauport

Monsieur de Beauport

Monsieur de Beauport

Monsieur de Beauport

Monsieur de Beauport

Monsieur de Beauport

Monsieur de Beauport

Monsieur de Beauport

Monsieur de Beauport

Monsieur de Beauport

Monsieur de Beauport

Monsieur de Beauport

Monsieur de Beauport

Monsieur de Beauport

Rue Bourbonniere

Montreal, 13 Juillet 1796


J. Guitevaux
Ingénieur à la Ville de Maisonneuve



3

Rue Jeanne d'Arc

3



Ville de Maisonneuve.


Répartition du coût des égouts de la Ville

Rue Jeanne d'Arc.

(de Notre Dame à All. froids au nord d'Ontario)

Noms des Propriétaires	Nombres du Cadastre		Cont des lots en mes. anglaises		Coût du crêt pour pied de front	Coût total de la Répartition pour chacun des lots.
	Nombres primitifs	Nombres de subdivisions	toises	toises		
<i>Côté sud</i>						
Pierre Lémond	17	6	146	0	1.81 ¹ / ₂	305 00
The St. Lawrence Sug. Ref. Co.	"	7	25	0	"	45 38
"	"	8	25	0	"	45 38
"	"	9	25	0	"	45 38
"	"	10	25	0	"	45 38
"	"	11	25	0	"	45 38
"	"	12	25	0	"	45 38
"	"	13	25	0	"	45 38
"	"	14	25	0	"	45 38
"	"	15	25	0	"	45 38
"	"	16	25	0	"	45 38
"	"	17	25	0	"	45 38
"	"	18	25	0	"	45 38
Joseph Laquette.	"	19	25	0	"	45 38
"	"	20	25	0	"	45 38
"	"	21	25	0	"	45 38
"	"	22	4	5	"	8 02
J. Bastien	"	24	4	7	"	8 31
			530	0		

L'ÉCOLE COMMUNALE



Cy Jeanne P. (Doc. 125)

Noms des Propriétaires	Nombres du Cadastre		font des lots en mes. anglaise		Cout total de la réfraction pour chacun des lots
	N ^o de lot	N ^o de subdivision	pièces	toises	
			530	0	
Côte sud (dub)					
Prof. Bastien	17	25	25	0	1.11 ¹ / ₂ 45 38
"	"	26	25	0	" 45 38
"	"	27	25	0	" 45 38
"	"	28	25	0	" 45 38
"	"	29	25	0	" 45 38
"	"	30	25	0	" 45 38
"	"	31	25	0	" 45 38
"	"	32	25	0	" 45 38
"	"	33	25	0	" 45 38
"	"	34	25	0	" 45 38
"	"	35	25	0	" 45 38
"	"	36	25	0	" 45 38
"	"	37	25	0	" 45 38
"	"	38	25	0	" 45 38
"	"	39	25	0	" 45 38
"	"	40	25	0	" 45 38
"	"	41	25	0	" 45 38
"	"	42	25	0	" 45 38
"	"	43	7	5	" 13 47
"	"	45	1	7	" 2 58
"	"	46	25	0	" 45 38
"	"	47	25	0	" 45 38
"	"	48	25	0	" 45 38
"	"	49	25	0	" 45 38
			1089	0	

Planne 2^e (Ar. (cont.))

Noms des Propriétaires	Numéros du Cadastre		Frontières en met anglais		Taux du vote pour le projet de loi	Coût total de la Répartition pour chacun des lots	
	N ^o de lot	N ^o de subdivision	toises	pouces			
			1089	0			
Côte' sud (cont.)							
Streffe' Bastion	17	50	25	0	1.21 1/2	45	38
"	"	51	25	0	"	45	38
"	"	52	25	0	"	45	38
"	"	53	25	0	"	45	38
"	"	54	25	0	"	45	38
"	"	55	25	0	"	45	38
"	"	56	25	0	"	45	38
"	"	57	25	0	"	45	38
"	"	58	25	0	"	45	38
"	"	59	25	0	"	45	38
"	"	60	25	0	"	45	38
"	"	61	25	0	"	45	38
"	"	62	25	0	"	45	38
"	"	63	25	0	"	45	38
"	"	64	25	0	"	45	38
"	"	65	6	5	"	11	65
"	"	67	2	7	"	4	68
"	"	68	25	0	"	45	38
"	"	69	25	0	"	45	38
"	"	70	25	0	"	45	38
"	"	71	25	0	"	45	38
"	"	72	25	0	"	45	38
"	"	73	25	0	"	45	38
"	"	74	25	0	"	45	38
			1448	0			

Planne 2 (Cote / Ouest)

Noms des Propriétaires.	Nombres du Cadastre		Front des lots en met. anglais		Coût total de la répartition pour chacun des lots
	N ^o primitif	N ^o de subdivision	pièdes	toises	
			1648	0	
Prof. Bastien	77	75	25	0	181 1/2 45 38
" "	"	76	25	0	" 45 38
" "	"	77	25	0	" 45 38
Williams Owens	"	78	25	0	" 45 38
" "	"	79	25	0	" 45 38
" "	"	80	25	0	" 45 38
" "	"	81	25	0	" 45 38
" "	"	82	25	0	" 45 38
" "	"	83	25	0	" 45 38
" "	"	84	25	0	" 45 38
" "	"	85	25	0	" 45 38
" "	"	86	25	0	" 45 38
" "	"	87	12	3	" 22 23
" "	"	90	21	9	" 39 48
" "	"	91	25	0	" 45 38
" "	"	92	25	0	" 45 38
" "	"	93	25	0	" 45 38
" "	"	94	25	0	" 45 38
" "	"	95	25	0	" 45 38
" "	"	96	25	0	" 45 38
" "	"	97	25	0	" 45 38
E. M. Foster	"	98	25	0	" 45 38
" "	"	99	25	0	" 45 38
" "	"	100	25	0	" 45 38
			2232	0	

St Jeanne d'Arc (suite)

Noms des Propriétaires	N ^{os} de Cadastre		front des lots en mes. anglaises		hauteur des coins par face de front	Coût total de la répartition pour chacun des lots	
	lot	division	toises	toises		fr	cts
Côte nord (suite)			3332	3			
Les Sœurs de la Providence	174	175	30	0	1.81	54	45
" " "	"	174	25	0	"	45	38
" " "	"	173	25	0	"	45	38
" " "	"	172	25	0	"	45	38
" " "	"	171	25	0	"	45	38
" " "	"	170	25	0	"	45	38
" " "	"	169	25	0	"	45	38
" " "	"	168	30	0	"	54	45
" " "	"	166	20	0	"	36	30
" " "	"	165	100	0	"	181	50
A Desjardins et al.	"	224	79	0	"	142	39
" " "	"	252	30	0	"	38	30
" " "	"	251	30	0	"	54	45
" " "	"	250	25	0	"	45	38
" " "	"	249	25	0	"	45	38
" " "	"	248	25	0	"	45	38
" " "	"	247	25	0	"	45	38
" " "	"	246	25	0	"	45	38
" " "	"	245	25	0	"	45	38
" " "	"	243C	21	0	"	38	12
" " "	"	243B	21	0	"	38	12
" " "	"	243A	22	0	"	39	39
A Bilange	"	242	66	0	"	119	79
" " "	"	301A	34	0	"	61	71
			4105	3			


Plan
Plan 2' (cote)

Noms des Propriétaires.	Nombres de Cadastre	fronts des lots en mes. anglaises		Côté total de la répartition pour chacun des lots
		pieds	pouces	
		4165	3	
Imperial Cash Co.	14 303	24	0	1.81 1/2 152 43
" "	" 312D	25	0	" 45 38
" "	" 312E	25	0	" 45 38
" "	" 313	25	0	" 45 38
" "	" 314	25	0	" 45 38
" "	" 315	25	0	" 45 38
" "	" 316	25	0	" 45 38
" "	" 317	25	0	" 45 38
" "	" 318	25	0	" 45 38
" "	" 319	25	0	" 45 38
" "	" 320	25	0	" 45 38
" "	" 321	25	0	" 45 38
C. Desjardins et al.	" 322	25	0	" 45 38
" " "	" 323	1	0	" 1 22
		4490	3	


Montréal, 16 juillet 1896

H. Guite-Vanier

Ingénieur de la Ville à Maisonneuve



Avenue Sie IX.



VILLE DE MONTRÉAL

Cote' Nord

Pte IX (suite)

Noms des Propriétaires	Nombres de Cadastre	front de lots en mes. anglaise		Côte du côté face nord de front	Coût total de la répartition par chacun des lots	
		pièdes	poises		\$	c
Côte' nord (suite)						
Les Sœurs de la Providence	14	179	50	0	157 1/2	83 75
"	"	180	50	0	"	83 75
"	"	181	50	0	"	83 75
"	"	182	50	0	"	83 75
"	"	183	50	0	"	83 75
"	"	184	50	0	"	83 75
"	"	185	50	0	"	83 75
A. Desjardins et al.						
"	"	222B	20	0	"	33 50
"	"	257	50	0	"	83 75
"	"	259	50	0	"	83 75
"	"	280	50	0	"	83 75
"	"	281	50	0	"	83 75
"	"	282	50	0	"	83 75
"	"	283	50	0	"	83 75
"	"	284	25	0	"	35 18
"	"	284A	25	0	"	35 18
"	"	284B	22	0	"	36 85
"	"	284D	100	0	"	167 50
Côte' sud						
The St. Lawrence Ins. Ref. Co.	14	11	140	0	157 1/2	234 50
Noelorum Bros.	"	15	45	0	"	75 37
"	"	16	50	0	"	83 75
A. Desjardins et al.	"	23	25	0	"	41 81
"	"	24	25	0	"	41 81
			209	0		

Pie IX (suite)

Noms des Propriétaires.	Nombres de Cadastre		front des lots en mes. anglaise		Cout total de la répartition pour chacun des lots
	N ^o de parcelle	N ^o de subdivision	toises	perches	
			274	0	
A. Desjardins et al	14	25	25	0	1.07 1/2 41 88
" "	"	26	25	0	" 41 88
" "	"	26A	20	0	" 33 50
" "	"	26B	20	0	" 33 50
" "	"	56	106	0	" 177 50
M ^{re} G. Lacoste	"	72A	102	0	" 170 85
A. Desjardins et al.	"	73	50	0	" 83 75
" "	"	74	50	0	" 83 75
" "	"	75	50	0	" 83 75
" "	"	76	50	0	" 83 75
" "	"	77A	95	0	" 154 53
" "	"	134A-104	0	0	" 177 26
" "	"	155	25	0	" 41 88
" "	"	158A	20	0	" 50 25
" "	"	158	50	0	" 83 75
" "	"	167	50	0	" 83 75
" "	"	168	50	0	" 83 75
P ^r L. E. Desjardins.	"	159	50	0	" 83 75
Elie Moayer & Henriques	"	160A	24	0	" 40 20
M ^{re} Paquette & Caron	"	160B	24	0	" 40 20
"	"	160C	24	0	" 40 20
"	"	160D	24	0	" 40 20
Elie Moayer	"	161	24	0	" 40 20
A. Desjardins et al.	"	208B	24	0	" 40 20
			322	0	

Pie IX (Suite)

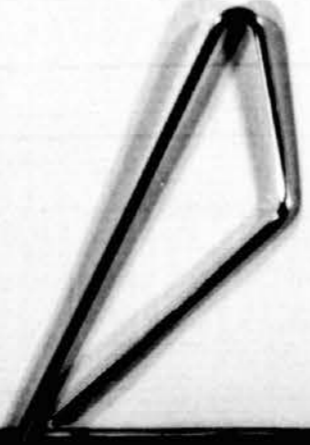

Noms des Propriétaires	N° du Catastre	Front des lots en mes. angl.		Cout de la Répartition pour chaque lot	Cout total de la Répartition pour chaque lot
		toises	toises		
			3225	0	
<i>A. Desjardins et al</i>	228	24	0	1.67	40 30
<i>Kub. et Anna Desjardins</i>	229	23	0	"	38 53
" " "	229A	23	0	"	38 53
<i>Alph. Desjardins et al</i>	230	50	0	"	83 75
" " "	231	50	0	"	83 75
" " "	232	50	0	"	83 75
" " "	232	50	0	"	83 75
" " "	234	21	0	"	35 08
" " "	234A	21	0	"	35 08
" " "	234B	22	0	"	38 75
" " "	234D	100	0	"	167 50
			3659	0	

Montréal, 15 juillet 96

Antoine Vanier


Ingénieur de la Ville de Montréal

[Faint, illegible handwriting on a lined page]



[Faint handwriting on the right page]

Rue Desjardins.




Ville de Maisonneuve.

Répartition en coût des égouts de la Ville

Rue Desjardins.
(de Notre Dame à Ontario)

Noms des Propriétaires	N ^{os} du Cadastre		Front des lots en mesure anglaise		Coût du coût par pied de front	Coût total de la Répartition pour chacun des lots	
	N ^{os} parcelles	N ^{os} de subdivision	pièds	toises		£	¢
<i>Côté nord</i>							
Hel. Laporte, épouse H. Péro	12	2	145	0	1.75 ¹⁰ / ₁₀₀	250	13
" " " "	12	7	25	0	"	43	13
" " " "	"	8	25	0	"	43	13
G. H. Desjardins	"	9	25	0	"	43	13
" " " "	"	10	25	0	"	43	13
Hel. Laporte, épouse H. Péro	14	42	100	0	"	172	50
A. Desjardins et al	"	46A	30	0	"	51	75
" " " "	"	46B	25	0	"	43	13
" " " "	"	46C	25	0	"	43	13
<i>N. Péro</i>							
" " " "	"	124A	60	2	"	103	80
" " " "	"	124B	5	10	"	6	61
" " " "	"	124A	25	0	"	43	13
" " " "	"	130A	25	0	"	43	13
" " " "	"	131A	25	0	"	43	13
" " " "	"	132A	15	0	"	25	88
" " " "	"	132H	10	0	"	17	25
<i>Réal Cloutier</i>							
" " " "	"	133	25	0	"	43	13
" " " "	"	134	25	0	"	43	13
			639	0			

Rue Desjardins



Desjardins (suite)

Noms des Propriétaires.	Nombres de Cadastre		front du lot en mes. angl.		Côte du côté pour l'axe de front.	Coût total de la répartition pour chacun des lots
	N ^{os} fournis	N ^{os} de subdivision	pieds	pouces		
Côté nord (suite)						
M ^{re} Cloutier	114	135	25	0	172 1/2	43 13
Joseph F. Archambault	"	136	25	0	"	43 13
" " "	"	137	25	0	"	43 13
" " "	"	138	25	0	"	43 13
" " "	"	139	25	0	"	43 13
" " "	"	140	25	0	"	43 13
Hon. M ^{re} A. Lacoste	"	145	110	0	"	189 75
A. Desjardins et al.	"	146A	84	0	"	59 65
" " "	"	200	150	0	"	258 75
" " "	"	211	25	0	"	43 13
" " "	"	212	25	0	"	43 13
" " "	"	213	25	0	"	43 13
" " "	"	214	25	0	"	43 13
" " "	"	215	25	0	"	43 13
" " "	"	216	25	0	"	43 13
" " "	"	218	150	0	"	258 75
" " "	"	222A	21	0	"	"
" " "	"	285	100	0	"	172 50
" " "	"	287A	24	0	"	41 41
" " "	"	290	25	0	"	43 13
" " "	"	291	25	0	"	43 13
" " "	"	292	25	0	"	43 13
" " "	"	293	25	0	"	43 13
" " "	"	294	25	0	"	43 13
" " "	"	295	25	0	"	43 13
					1677	0

Desjardins (suite)

Noms des Propriétaires.	Numéros de Cadastre		front des lots en mes angl.		Cout total de la Répartition pour chacun des lots
	N ^o primitif	N ^o de subdivision	Pieds	Pouces	
Côté nord (suite)					
A. Desjardins et al	14	296	21	0	172 36 22
" " "	"	296A	21	0	" 36 23
" " "	"	296B	22	0	" 37 95
" " "	"	300	100	0	" 172 50
Côté sud.					
F. E. Beau payé le 14/9/46	12		255	0	172 439 87
A. Desjardins et al	14	39A	18	0	" 31 65
" " "	"	39	25	0	" 43 13
" " "	"	38	25	0	" 43 13
" " "	"	37	25	0	" 43 13
" " "	"	36	25	0	" 34 58
" " "	"	35	22	0	" 37 95
A. Desjardins et al	"	94	100	0	" 172 50
" " " "	"	95	9	0	" 15 53
L. A. Lavallée	"	121	25	0	" 43 13
" " "	"	120	25	0	" 43 13
" " "	"	119	25	0	" 43 13
F. Vermette	"	118	25	0	" 43 13
A. Desjardins et al.	"	117	25	0	" 43 13
" " "	"	116	25	0	" 43 13
" " "	"	115	25	0	" 43 13
" " "	"	114	25	0	" 43 13
" " "	"	113	25	0	" 43 13
" " "	"	112	25	0	" 43 13
					2590 0

Desjardins (suite)


Noms des Propriétaires	Nominos du Cadastre		front des lots en mes. anglaise		hauteur du côté pour joint de front	Coût total de la Répartition pour chacun des lots
	N ^o de parcelle	N ^o de subdivision	pieds	pouces		
Côté sud (suite)			2590	0		
A. Desjardins et al	111	111	25	0	1 7/8	43 18
" " "	"	110	28	0	"	43 13
" " "	"	108	90	0	"	155 30
" " "	"	145B	34	0	"	58 65
H. Desjardins	"	204	100	0	"	172 50
G. St. Lepailleur	"	199	30	0	"	51 75
" " "	"	198	25	0	"	43 13
" " "	"	197	25	0	"	43 13
" " "	"	196	25	0	"	43 13
" " "	"	195	25	0	"	43 13
" " "	"	194	25	0	"	43 13
" " "	"	193	25	0	"	43 13
" " "	"	192	30	0	"	51 75
A. Desjardins et al	"	189	100	0	"	172 50
" " "	"	222B	20	0	"	34 50
" " "	"	264	94	0	"	162 15
" " "	"	282	30	0	"	51 75
" " "	"	281	25	0	"	43 13
" " "	"	280	25	0	"	43 13
" " "	"	279	25	0	"	43 13
" " "	"	278	25	0	"	43 13
" " "	"	277	25	0	"	43 13
" " "	"	276	25	0	"	43 13
" " "	"	274C	21	0	"	36 22
						3489 0

Desjardins (suite)

Noms des propriétaires.	Nombres du Cadastre		Sont des lots en met. anglaise		Sont du cant. pour force de front	Cours total de la Répartition pour chacun des lots
	N ^o primitif	N ^o de subdivision	Pieds	Pouces		
<i>Côte sud (suite)</i>			3489	0		
"	274B	21	0	0	1 7/8	38 22
"	274A	22	0	0	"	37 95
"	273	100	0	0	"	172 50
			3632	0		

Montréal, 16 Juillet 1896

J. Guillet-Vauies
Ingénieur de la Ville de Maisonneuve



Rue Lussalle.



Ville de Maisonneuve.

Repartition du coût des égouts de la Ville

Rue Lassalle.

(De la fontaine au pied de la côte)

Rue Lassalle

Noms des Propriétaires	Numéros du Cadastre		front des lots en mesure angl		Coût total de la Répartition pour chacun des lots.
	N ^o de propriété	N ^o de subdivision	Toises	Pouces	
	Côté oué				
Joseph Daniel	295	9	0	18 1/2	16 57
C. H. Lehoumeur	297	25	0	"	45 88
"	298	25	0	"	45 88
"	299	25	0	"	45 88
"	300	25	0	"	45 88
"	301	25	0	"	45 88
"	302	25	0	"	45 88
"	303	25	0	"	45 88
"	304	25	0	"	45 88
"	305	25	0	"	45 88
"	306	25	0	"	45 88
"	308	155	2	"	284 72
"	328	141	0	"	75 23
V. Giccardi	345	77	0	"	141 50
A. E. Lachapelle	441	25	0	"	45 88
"	442	25	0	"	45 88
C. H. Lehoumeur	443	25	0	"	45 88
"	444	25	0	"	45 88
				632 2	

VILLE DE MONTREAL

MONTREAL

MONTREAL

MONTREAL

MONTREAL

MONTREAL

MONTREAL

MONTREAL

MONTREAL

Rassalle (suite)

Noms des Propriétaires	Nombres du Cadastre	Front des lots en mesure angl.		Cout total de la répartition par chacun des lots
		toises	toises	
		132	2	
C. H. LeSourd	446	25	0	45 88
"	448	25	0	45 88
E. D. Leclerc & G. Laforte	447	25	0	45 88
"	448	25	0	45 88
"	449	25	0	45 88
"	450	25	0	45 88
"	451	25	0	45 88
"	452	25	0	45 88
C. H. LeSourd	453	25	0	45 88
"	454	25	0	45 88
"	455	25	0	45 88
"	456	25	0	45 88
"	457	25	0	45 88
"	458	25	0	45 88
"	459	25	0	45 88
"	460	25	0	45 88
"	461	25	0	45 88
"	462	25	0	45 88
"	463	25	0	45 88
"	464	25	0	45 88
"	465	25	0	45 88
"	466	25	0	45 88
"	467	25	0	45 88
"	468	25	0	45 88
		132	2	

Lavalle (suite)

Noms des Propriétaires	Nombres du Cadastre		front des lots en mesure angl		Cote du cert sur pied de front	Cote total de la répartition par l'ancien des lots.	
	N° de parcelle	N° de subdivision	pieds	pouces			
Côté sud (suite)							
C. H. Lefournier	8	485	120	0	1.83 1/2	220	20
Banque du Peuple	"	497	111	6	"	204	60
C. H. Lefournier	"	594	25	0	"	45	88
"	"	595	25	0	"	45	88
"	"	596	25	0	"	45	88
"	"	597	25	0	"	45	88
"	"	598	25	0	"	45	88
"	"	599	25	0	"	45	88
"	"	600	25	0	"	45	88
"	"	601	25	0	"	45	88
"	"	602	25	0	"	45	88
"	"	603	25	0	"	45	88
"	"	604	25	0	"	45	88
"	"	605	25	0	"	45	88
"	"	606	25	0	"	45	88
"	"	607	25	0	"	45	88
"	"	608	25	0	"	45	88
"	"	609	25	0	"	45	88
"	"	610	25	0	"	45	88
"	"	611	25	0	"	45	88
"	"	612	25	0	"	45	88
"	"	613	25	0	"	45	88
Banque du Peuple	"	614	25	0	"	45	88
"	"	615	25	0	"	45	88
						2013	8

Laraballe (suite)

Noms des Propriétaires.	Numéro du Cadastre	Cont des lots en mes. anglaise		Cont total de la Répartition pour chacun des lots
		Arpents	Perches	
		2013	8	
V. Jaque Du Suple	616	25	0	1.83 1/2 45 88
" " "	617	25	0	" 45 88
" " "	618	25	0	" 45 88
C. H. LeSourd	625	117	6	" 215 61
" " "	647	111	6	" 204 60
Mathias Gagnon	744	25	0	" 45 88
" " "	745	25	0	" 45 88
" " "	746	25	0	" 45 88
C. H. LeSourd	747	25	0	" 45 88
" " "	748	25	0	" 45 88
" " "	749	25	0	" 45 88
" " "	750	25	0	" 45 88
" " "	751	25	0	" 45 88
" " "	752	25	0	" 45 88
" " "	753	25	0	" 45 88
" " "	754	25	0	" 45 88
" " "	755	25	0	" 45 88
" " "	756	25	0	" 45 88
" " "	757	25	0	" 45 88
" " "	758	25	0	" 45 88
" " "	759	25	0	" 45 88
" " "	760	25	0	" 45 88
" " "	761	25	0	" 45 88
" " "	762	25	0	" 45 88
		2112	8	

La Salle (suite)

Noms des Propriétaires	N ^o du Cadastre		Superficie		Cout total de la Répartition par pied de front	Cout total de la Répartition par pied de face	
	1 ^{er}	2 ^o	1 ^{er}	2 ^o			
			1 ^{er}	2 ^o	1 ^{er}	2 ^o	
Côté sud (suite)						2792	8
C. H. Lefournier	763	25	0	1.85	45	88	
"	764	25	0	"	45	88	
"	765	25	0	"	45	88	
"	766	25	0	"	45	88	
"	767	25	0	"	45	88	
"	768	25	0	"	45	88	
"	775	117	6	"	215	61	
"	797	114	0	"	209	14	
"	880	25	0	"	45	88	
"	881	25	0	"	45	88	
"	882	25	0	"	45	88	
"	883	25	0	"	45	88	
"	884	25	0	"	45	88	
Montréal Terra Cotta & Limb Co.	885	25	0	"	45	88	
"	886	25	0	"	45	88	
"	887	25	0	"	45	88	
"	888	25	0	"	45	88	
C. H. Lefournier	889	25	0	"	45	88	
"	890	25	0	"	45	88	
"	891	25	0	"	45	88	
"	892	25	0	"	45	88	
"	893	25	0	"	45	88	
Terres des Ecoles Chrétiennes.	894	11	0	"	20	94	
						3535	v
Côté nord							

Lassalle (suite)

Noms des Propriétaires	Nominos des Cadastré		Front de lot en mes. anglaise		Côté total de la Répartition pour chaque des lots
	par Précédé	No. de d'alignement	Pieds	Pouces	
Côté nord					
C. K. Leborneux	268	258	9	0	187 51
"	"	269	25	0	45 88
"	"	270	25	0	45 88
"	"	271	25	0	45 88
"	"	272	25	0	45 88
"	"	273	25	0	45 88
"	"	274	25	0	45 88
"	"	275	25	0	45 88
"	"	276	25	0	45 88
"	"	277	25	0	45 88
"	"	278	25	0	45 88
E. Gauthier	322	153	2		274 72
C. K. Leborneux	329	41	0		75 23
"	"	344	77	0	141 30
"	"	429	25	0	45 88
Hector Tremblay épouse A. Benoit	438	25	0		45 88
C. K. Leborneux	437	25	0		45 88
"	"	436	25	0	45 88
"	"	435	25	0	45 88
"	"	434	25	0	45 88
"	"	433	25	0	45 88
"	"	432	25	0	45 88
"	"	431	25	0	45 88
"	"	430	25	0	45 88
			722	2	

Lassalle (suite)

Noms des Propriétaires	Nombres des Cadastres		Écart des lots mesurés		Cout total de la Répartition pour l'année de l'É
	1 ^{er} principal	2 nd de subdivision	toises	toises	
Côte nord (suite)					
C. H. Lefournier	8	169	25	0	45 88
"	"	128	25	0	45 88
"	"	107	25	0	45 88
"	"	126	25	0	45 88
"	"	125	25	0	45 88
"	"	124	25	0	45 88
"	"	123	25	0	45 88
"	"	122	25	0	45 88
"	"	121	25	0	45 88
"	"	120	25	0	45 88
"	"	119	25	0	45 88
"	"	118	25	0	45 88
"	"	117	25	0	45 88
"	"	116	25	0	45 88
"	"	115	25	0	45 88
"	"	114	25	0	45 88
"	"	113	25	0	45 88
Banque du Peuple	"	112	25	0	45 88
C. H. Lefournier	"	104	120	0	230 20
"	"	108	111	0	204 60
Banque du Peuple	"	591	25	0	45 88
"	"	590	25	0	45 88
"	"	589	25	0	45 88
"	"	588	25	0	45 88
					750 8

Lavalle (suite)

Noms des Propriétaires	N ^o de Parcelle	N ^o de Cadastré	Somme des loyers en monnaie anglaise		Somme des loyers en francs pour chaque des lots	Cout total de la Répartition pour chaque des lots
			1888	1889		
<i>Côté nord (suite)</i>						
Banque du Peuple	8	587	25	0	1.33 ¹ / ₂	45 88
E. Roy	"	586	25	0	"	45 88
"	"	585	25	0	"	45 88
"	"	584	25	0	"	45 88
Banque du Peuple	"	583	25	0	"	45 88
"	"	582	25	0	"	45 88
"	"	581	25	0	"	45 88
"	"	580	25	0	"	45 88
"	"	579	25	0	"	45 88
"	"	578	25	0	"	45 88
"	"	577	25	0	"	45 88
C. H. Lestourmeux	"	576	25	0	"	45 88
"	"	575	25	0	"	45 88
"	"	574	25	0	"	45 88
Elzée Breton	"	572	25	0	"	45 88
"	"	572	25	0	"	45 88
C. H. Lestourmeux	"	571	25	0	"	45 88
"	"	570	25	0	"	45 88
"	"	569	25	0	"	45 88
Jos. Tremblay	"	558	25	0	"	45 88
Ch. Lestourmeux	"	557	25	0	"	45 88
Camps Lamarre	"	626	117	6	"	25 61
C. H. Lestourmeux	"	648	111	6	"	24 60
"	"	738	25	0	"	45 88
			212		8	

Laraille (suite)

Noms des Propriétaires	Nombres du Cadastre		Front des lots en mes. angl.		Taux de cent par pied de front	Coût total de la répartition pr. chacun des lots.
	N ^o primitif	N ^o de subdivisions	Pieds	Pouces		
<i>C. Leveillé (suite)</i>						
			25	0		
<i>C. Leveillé</i>	719		25	0	1.83 1/2	45 88
"	720		25	0	"	45 88
"	721		25	0	"	45 88
"	722		25	0	"	45 88
"	723		25	0	"	45 88
"	724		25	0	"	45 88
"	725		25	0	"	45 88
"	726		25	0	"	45 88
"	727		25	0	"	45 88
"	728		25	0	"	45 88
"	729		25	0	"	45 88
"	730		25	0	"	45 88
<i>M. Stewart</i>						
"	731		25	0	"	45 88
"	732		25	0	"	45 88
"	733		25	0	"	45 88
"	734		25	0	"	45 88
"	735		25	0	"	45 88
"	736		25	0	"	45 88
<i>C. Leveillé</i>						
"	737		25	0	"	45 88
"	738		25	0	"	45 88
"	739		25	0	"	45 88
"	740		25	0	"	45 88
"	741		25	0	"	45 88
"	742		25	0	"	45 88
			25	0		

Lavalle (cont.)

Noms des Propriétaires.	N° de l'acte de vente	N° de la Cadastre		N° de la subdivision		Total des lots en mes. anglaises	Cout total de la Répartition pour chacun des lots
		Parcelles	Parcelles	Parcelles	Parcelles		
						212 8	
C. H. Le Cournoyer	8	776	117	0	0	1,862 2	215 61
"	"	798	114	0	0	"	209 19
Feries des Ecoles chrétiennes	"	878	25	0	0	"	45 88
"	"	877	25	0	0	"	45 88
"	"	876	25	0	0	"	45 88
"	"	875	25	0	0	"	45 88
"	"	874	25	0	0	"	45 88
"	"	873	25	0	0	"	45 88
"	"	872	25	0	0	"	45 88
"	"	871	25	0	0	"	45 88
"	"	870	25	0	0	"	45 88
"	"	869	25	0	0	"	45 88
"	"	868	25	0	0	"	45 88
"	"	867	25	0	0	"	45 88
"	"	866	25	0	0	"	45 88
"	"	865	25	0	0	"	45 88
"	"	864	11	0	0	"	20 18
						2235 7	

Montréal, 15 Juillet 1896

J. Guillet-Vanier
Ingénieur de la Ville de Beauport



Rue Leloumeux.

Ville de Maisonneuve

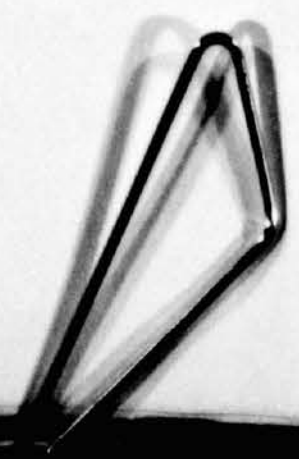
Répartition du coût des égouts de la ville

Rue Lefourneux.

(De Notre Dame jusqu'à Ernest)

Noms des propriétaires.	Nombres du Cadastre		front du lots en mes. anglaise		Côté du coût pour pied de front.	Coût total de la répartition pour chacun des lots
	N ^o primitif	N ^o de subdivision	pieds	toises		
Côté sud						
Abel. Renaud	8	15	120	2	1.57 ¹ / ₂	190 14
Benoit St Jean	"	83	25	0	"	39 38
" "	"	82	25	0	"	39 38
Jos. Montau père et fils	"	81	25	0	"	39 38
" " " "	"	80	25	0	"	39 38
" " " "	"	79	25	0	"	39 38
Arthur Rhéaume	"	78	25	0	"	39 38
" "	"	77	25	0	"	39 38
" "	"	76	25	0	"	39 38
Pacifq. Braulte	"	75	25	0	"	39 38
" "	"	74	25	0	"	39 38
Jas. Gallagher	"	73	25	0	"	39 38
U. Pinault	"	72	25	0	"	39 38
Joseph. Pelletier épouse St Pierre	"	71	25	0	"	39 38
Mrside Belair	"	70	25	0	"	39 38
" "	"	69	25	0	"	39 38
" "	"	68	25	0	"	39 38
Succ. Ont. Pigeon.	"	65	9	0	"	14 37
			529	8		

Rue Lefourneux



VILLE DE MONTREAL

BUREAU DE LA CADASTRE

COTE D'OR (suite)

Noms des Propriétaires.	Nombres du Cadastre		Front des lots en mes. anglaise.		Revenu (suite)		Coût total de la répartition pour chacun des lots
	N ^o de la subdivision	N ^o de la parcelle	Toises	Pouces	Revenu du lot pour pied de front.		
					Revenu	Coût	
			574	8			
C. Marin	8	64	25	0	15 1/2	39	38
L. E. Marin	"	63	25	0	"	39	38
"	"	62	25	0	"	39	38
C. Marin	"	61	25	0	"	39	38
"	"	60	25	0	"	39	38
"	"	59	25	0	"	39	38
"	"	58	25	0	"	39	38
"	"	57	25	0	"	39	38
"	"	56	25	0	"	39	38
"	"	55	25	0	"	39	38
Robert Laford	"	160	720	0	"	189	60
M. Bernault et J. Savignac	"	182	114	0	"	179	55
Zélie Soulin	"	247	25	0	"	39	38
"	"	248	25	0	"	39	38
L. A. Boyer	"	247	25	0	"	39	38
Succ. Arthur Dubuc	"	246	25	0	"	39	38
"	"	245	25	0	"	39	38
L. A. Boyer	"	244	25	0	"	39	38
"	"	243	25	0	"	39	38
M. Laporte	"	242	25	0	"	39	38
"	"	241	25	0	"	39	38
Thos Flanagan	"	240	25	0	"	39	38
"	"	239	25	0	"	39	38
Jos. Renaud	"	238	25	0	"	39	38
			1313	5			

Lebourneux (suite)

Noms des Propriétaires	Nombres du Cadastre		front des lots en mesure angl		Taux du coût pour pied de front	Coût total de la répartition pour chacun des lots.	
	N ^o primitif	N ^o de subdivision	pieds	pouces			
			1313	8			
Côte sud (suite)							
Jos. Renaud	8	207	25	0	1.57 1/2	39	38
M. Ferrault d'Alvignac	"	205	25	0	"	39	38
" " " "	"	205	25	0	"	39	38
Jos Brosseau	"	232	9	0	"	14	17
" "	"	231	25	0	"	39	38
Ind. Renaud	"	240	25	0	"	39	38
" "	"	239	25	0	"	39	38
" "	"	228	25	0	"	39	38
" "	"	227	25	0	"	39	38
Alf Bernier	"	226	25	0	"	39	38
" "	"	225	25	0	"	39	38
" "	"	224	25	0	"	39	38
Jos. Gagnon	"	223	25	0	"	39	38
" "	"	222	25	0	"	39	38
Banque du peuple	"	314	153	2	"	241	24
" " "	"	329	41	0	"	64	58
C ^o Lebourneux	"	336	77	0	"	121	58
Banque du peuple	"	383	25	0	"	39	38
" " "	"	384	25	0	"	39	38
" " "	"	385	25	0	"	39	38
" " "	"	386	25	0	"	39	38
" " "	"	387	25	0	"	39	38
" " "	"	388	25	0	"	39	38
" " "	"	389	25	0	"	39	38
			2093	10			

Retourneux (cont.)

Noms des Propriétaires	Nombres du Cadastre	front des lots en mesure angl.		Cote du côté pour pied de front	Coût total de la répartition par chaque des lots.
		Pieds	Pouces		
		2093	10		
Banque du peuple	8	390	25 0	1.57	39 38
"	"	391	25 0	"	39 38
"	"	392	25 0	"	39 38
"	"	393	25 0	"	39 38
"	"	394	25 0	"	39 38
"	"	395	25 0	"	39 38
C. L. Lefourneux	"	396	25 0	"	39 38
"	"	397	25 0	"	39 38
"	"	398	25 0	"	39 38
"	"	399	25 0	"	39 38
"	"	400	25 0	"	39 38
"	"	401	25 0	"	39 38
"	"	402	25 0	"	39 38
"	"	403	25 0	"	39 38
"	"	404	25 0	"	39 38
"	"	405	25 0	"	39 38
"	"	406	25 0	"	39 38
"	"	407	25 0	"	39 38
"	"	408	25 0	"	39 38
"	"	409	25 0	"	39 38
"	"	410	25 0	"	39 38
Banque du peuple	"	416	120 0	"	189 0
Côte St. Paul					
John McChary	8	57	112 8	"	100 89
			2857 6		

Le Bourneux (suite)

Noms des Propriétaires	N ^{os} des lots	Nombres du Cadastre		front du lot en mesure angl		Cote du coin	Côté total de la répartition par chacun des lots.
		par division	par section	par section	par section		
				2857	6		
Robert Desjardins	8	23	25	0	1.57 $\frac{1}{2}$	39	38
Damas Legault	"	24	25	0	"	39	38
"	"	25	25	0	"	39	38
Joseph Saquette	"	26	25	0	"	39	38
J. Lescaudie	"	27	25	0	"	39	38
Ls. Champagne	"	28	25	0	"	39	38
"	"	29	25	0	"	39	38
D ^s V. A. Johnson	"	30	25	0	"	39	38
Francis Martineau	"	31	25	0	"	39	38
Alex. Dupuis	"	32	25	0	"	39	38
Kap. Koule	"	33	25	0	"	39	38
M. Fuy	"	34	25	0	"	39	38
"	"	35	25	0	"	39	38
Léon Dupuis	"	36	25	0	"	39	38
"	"	37	25	0	"	39	38
"	"	38	25	0	"	39	38
E. Jennard	"	41	9	0	"	14	17
C. Marin	"	42	25	0	"	39	38
L. E. Marin	"	43	25	0	"	39	38
L. Bureau	"	44	25	0	"	39	38
"	"	45	25	0	"	39	38
"	"	46	25	0	"	39	38
J. Grenier	"	47	25	0	"	39	38
J. A. Desjardins	"	48	25	0	"	39	38
				3441	6		

Loteries (suite)

Noms des Propriétaires	Nombres du Cadastre		front des lots ou mesure angl		Taux du coût par pied de front	Coût total de la répartition par chacun des lots	
	N ^o primitif	N ^o de subdivision	pieds	pouces		\$	¢
Côte-neuf (suite)			3441	6			
J. A. Desjardins	1	19	25	0	1.57 1/2	39	38
" "	"	50	25	0	"	39	38
" "	"	51	25	0	"	39	38
M. Frenault & J. Laignac		151	120	0	"	189	00
L. V. Charbonneau (191)	"	191	25	0	"	179	55
Liberie Saquette (183)	"	183	114	0	"	39	38
L. N. Charbonneau (192)	"	192	25	0	"	39	38
C. Marin	"	193	25	0	"	39	38
"	"	194	25	0	"	39	38
John J. Gregory	"	195	25	0	"	39	38
Banque du Temple	"	196	25	0	"	39	38
"	"	197	25	0	"	39	38
"	"	198	25	0	"	39	38
"	"	199	25	0	"	39	38
"	"	200	25	0	"	39	38
"	"	201	25	0	"	39	38
"	"	202	25	00	"	39	38
"	"	203	25	0	"	39	38
"	"	204	25	0	"	39	38
"	"	205	25	0	"	39	38
"	"	207	9	0	"	14	17
"	"	209	25	0	"	39	38
"	"	210	25	0	"	39	38
"	"	211	25	0	"	39	38
			4209	6			

Le Tourneur (suite)

Noms des Propriétaires.	N ^{os} du Cadastre	Superficie des lots en mesure angl.		Valeur du coin pour pied de front	Coût total de la répartition pour chacun des lots.
		Pieds	Pouces		
<i>Côté nord (suite)</i>					
Chas. Champagne	212	25	0	1.57 1/2	39 38
"	213	25	0	"	39 38
A. Brien et Desrochers	214	25	0	"	39 38
"	215	25	0	"	39 38
No. 13 Sicken	216	25	0	"	39 38
"	217	25	0	"	39 38
"	218	25	0	"	39 38
"	219	25	0	"	39 38
"	213	132	8	"	244 44
"	220	41	0	"	64 57
Ch. LeTourneur	225	77	0	"	121 27
La Banque du Peuple	253	25	0	"	39 38
"	254	25	0	"	39 38
"	255	25	0	"	39 38
"	256	25	0	"	39 38
"	257	25	0	"	39 38
"	258	25	0	"	39 38
"	259	25	0	"	39 38
"	260	25	0	"	39 38
"	261	25	0	"	39 38
"	262	25	0	"	39 38
"	263	25	0	"	39 38
"	264	25	0	"	39 38
Jos. St Germain	265	25	0	"	39 38
"	266	25	0	"	39 38
				5005 1/2	

Leveurs (suite)

Noms des Propriétaires	N ^o de fourniture N ^o de subdivision	N ^o du Cadastre		Conten ^u du coin par pied de front	Coût total de la répartition par chacun des lots
		Arpents	Poignées		
Côte nord (suite)			5005	2	
Gerg. Chassé	7	367	25	0	1.57 1/2 39 38
C. H. Leveux	"	368	25	0	" 39 38
"	"	369	25	0	" 39 38
"	"	370	25	0	" 39 38
"	"	371	25	0	" 39 38
"	"	372	25	0	" 39 38
"	"	373	25	0	" 39 38
"	"	374	25	0	" 39 38
"	"	375	25	0	" 39 38
"	"	376	25	0	" 39 38
"	"	377	25	0	" 39 38
Em. Fournier	"	378	25	0	" 39 38
C. H. Leveux	"	379	25	0	" 39 38
"	"	380	25	0	" 39 38
La Banque du peuple	"	475	100	0	189 00
			5475	2	

Acte de vente, 10 juillet 1896

J. Guillet-Vanier

Ingénieur de la Ville de Montréal

Blank page with faint handwriting and two paper clips.

60
M. DE MASONNEVE
Guillelmo
8

Rue Ste. Catherine.

Ville de Maisonneuve.

Répartition du coût des égouts de la Ville.

Rue Ste. Catherine

(à L'avenue à limites de la Cité de Montréal)

Rue Ste. Catherine

Noms des Propriétaires.	N ^{os} du Cadastre		front des lots en mesure angl		Cote de la copie de plan	Coût total de la répartition pour chacun des lots.
	N ^{os} de subdivision	N ^{os} de lots	Poies	Poies		
	Côté est					
Archie Belair	8	58	100	0	105	115 00
H. B. Rainville	"	100	102	0	"	105 06
Jas. Robitson	"	151	102	0	"	105 06
"	14	1074	25	1	"	29 53
"	"	1067	25	1	"	25 75
"	"	2037	25	1	"	25 75
"	"	2047	25	1	"	25 75
A. Desjardins et al.	"	94	25	0	"	25 75
"	"	93	25	0	"	25 75
"	"	92	25	1	"	25 75
"	"	91	25	1	"	25 75
"	"	90	25	1	"	25 75
"	"	89	20	1	"	20 60
"	"	88	21	0	"	21 53
"	"	87	25	0	"	25 75
"	"	86	25	0	"	25 75
"	"	85	25	0	"	25 75
"	"	83	30	0	"	30 90
						178 8

St. Catherine (suite)

Noms des Propriétaires.	N ^o du Cactaste	front des lots en mes anglaise		Cours total de la répartition pour chacun des lots.
		pieds	perches	
		67	8	
Côté est (suite)				
A. Desjardins et al.	14	55	25 0	1.05 25 75
" " "	"	54	25 0	" 25 75
" " "	"	53	25 0	" 25 75
" " "	"	52	25 0	" 25 75
" " "	"	51	25 0	" 25 75
" " "	"	50	25 0	" 25 75
" " "	"	49	25 0	" 25 75
" " "	"	48	30 0	" 31 90
Joseph Faquette	17	22	94 0	" 96 82
" " "	"	21	25 0	" 25 75
" " "	"	36	57 50 7	" 52 09
J. & E. Bourbonniere	18	27A	40 0	" 41 20
" " "	"	28A	35 0	" 36 15
" " "	"	29A	20 0	" 20 60
" " "	"	30A	30 0	" 30 90
" " "	"	45A	30 0	" 30 90
" " "	"	46A	20 0	" 20 60
" " "	"	47A	30 0	" 30 90
" " "	"	48A	25 0	" 28 84
" " "	"	49A	28 0	" 28 84
" " "	"	50A	25 0	" 25 75
" " "	"	51A	20 0	" 20 60
" " "	"	52A	30 0	" 30 90
D. M ^e Guad.	"	63A	30 0	" 30 90
J. & E. Bourbonniere	"			
				1419 3

St. Catherine (suite)

Noms des Propriétaires.	Nombres du Cadastre.		front des lots en mes. anglai.		Sance au créet pour pied de front.		Cout tot. de la Répartition pour chacun des lots.
	lot	de subdivision	front	largeur	front	largeur	
<i>Côté est (quai)</i>							
J. E. Bourbonniere	18	64A	20	0	1.15	20	60
Jas. Tobbin	"	65A	35	0	"	35	05
"	"	65A	40	0	"	41	20
<i>Côté ouest</i>							
Succ. Antoine Pigeon	8	65	100	0	"	105	00
H. F. Bellon	"	103	102	0	"	105	06
Jas. Robertson	"	104	102	0	"	105	06
L. Guinet	14	109D	28	8	"	29	53
A. Proulx	"	128A	25	0	"	25	75
"	"	128B	25	0	"	25	75
"	"	128C	25	0	"	25	75
A. Desjardins et al	"	95	101	0	"	104	03
"	"	97A	20	0	"	20	60
"	"	97	25	0	"	25	75
"	"	96B	25	0	"	25	75
"	"	98A	25	0	"	25	75
"	"	90	25	0	"	25	75
M. Alexandre Lacoste	"	72A	30	0	"	30	90
"	"	72	25	0	"	25	75
"	"	74	25	0	"	25	75
A. Desjardins et al	"	71	25	0	"	25	75
"	"	60A	25	0	"	25	75
"	"	60	25	0	"	25	75
"	"	59	25	0	"	25	75
					1322		11


St. Catherine (suite)

Noms des Propriétaires.	N ^o du Cadastre.		Front des lots en mes anglais.		Pense des coins sans point de front.	Côté total de la répartition sans celui des lots.
	N ^o de section	N ^o de lot	toises	toises		
			1322	11		
<i>G. Desjardins et al.</i>	14	58	25	0	1.03	25 75
"	"	57	30	0	"	30 90
<i>Enfilé Bastion</i>	17	24	119	0	"	122 57
<i>Jos. Laquet</i>	"	54	50	7	"	52 19
<i>J. & C. Rouleau</i>	18	88	40	0	"	41 20
"	"	69	35	0	"	36 05
"	"	70	30	0	"	30 90
"	"	71	30	0	"	30 90
"	"	72	30	0	"	30 90
"	"	73	20	0	"	20 60
"	"	74	30	0	"	30 90
"	"	75	20	0	"	20 60
"	"	76	30	0	"	30 90
"	"	77	28	0	"	28 84
"	"	78	28	0	"	28 84
"	"	79	25	0	"	25 75
"	"	80	20	0	"	20 60
"	"	81	30	0	"	30 90
"	"	82	30	0	"	30 90
"	"	83	20	0	"	20 60
"	"	84	35	0	"	36 05
"	"	85	40	0	"	41 20
			3008	6		

Montréal, 16 Juillet 1876

J. Guite-Vanier
Ingénieur de la Ville de Montréal





28
Rue Ontario.

Ville de Maisonneuve.

Répartition du coût des égouts de la Ville

Rue Ontario.

(des limites de Montréal à rue Lebourneux)

Noms des Propriétaires	Numéros du Cadastre		front des lots en mesure angl.		Côté du coût par pied de front.	Coût total de la répartition pour chacun des lots.
	N° principal	N° de subdivision	toises	pouces		
Côté est.						
J. & E. Bourbonnière	18		580	1	1.91	1107 95
Jos. Paquette	17	264	50	0	"	95 50
M ^{re} Owens	"	87	111	0	"	225 38
A. Bélanger.	14	201A	105	0	"	200 55
A. Desjardins & al	"	238	25	0	"	47 75
"	"	237	25	0	"	47 75
"	"	236	25	0	"	47 75
"	"	235	25	0	"	47 75
"	"	234A	30	0	"	57 30
"	"	264D	25	0	"	47 75
"	"	265	25	0	"	47 75
"	"	266	25	0	"	47 75
"	"	267	25	0	"	47 75
"	"	268	20	0	"	38 20
"	"	269	20	0	"	38 20
"	"	270	25	0	"	47 75
"	"	271	25	0	"	47 75
"	"	272	25	0	"	47 75
						1198

Rue Ontario.

Ontario (suite)

Noms des Propriétaires	Nombres du Cadastre		front des lots en mes. anglaises		Taux de la cotte pour pied de front	Coût total de la répartition pour chacun des lots.
	N ^o de lot	N ^o de subdivision	Pieds	Pouces		
<i>Côte est (suite)</i>						
A. Desjardins et al	14	273	25	0	1.91	47 75
" " "	"	200	25	0	"	47 75
" " "	"	299	25	0	"	47 75
" " "	"	298	25	0	"	47 75
" " "	"	297	28	1	"	53 63
" " "	8	328	100	5	"	250 00
" " "	"	329	320	0	"	420 20
<i>Côte ouest</i>						
J. E. Bombonsiere	18		580	1	1.91	1107 95
Jos. Paquette	17	364	50	0	"	95 50
M ^{re} Owens	"	90	112	0	"	225 38
Imperial brush Co	14	303	30	0	"	57 30
A. Desjardins et al	"	304	25	0	"	47 75
" " "	"	305	25	0	"	47 75
" " "	"	306	25	0	"	47 75
" " "	"	307	25	0	"	47 75
" " "	"	308	25	0	"	47 75
" " "	"	309	25	0	"	47 75
" " "	"	310	25	0	"	47 75
" " "	"	311	30	0	"	57 30
" " "	"	303	25	0	"	47 75
" " "	"	304	25	0	"	47 75
" " "	"	305	25	0	"	47 75
" " "	"	306	25	0	"	47 75
2749 8						

En face (suite)

Noms des Propriétaires.	Nombres du Cadastre		front des lots en mes. anglaise		Surface du côté par pied de front	Coût total de la répartition pour chacun des lots.	
	N ^o de parcelle	N ^o de subdivision	pieds	pouces			
<i>Côte ouest (suite)</i>			1749	8			
<i>A. Desjardins et al</i>	14	367	20	0	1.91	38	20
"	"	368	20	0	"	38	20
"	"	369	25	0	"	47	75
"	"	370	25	0	"	47	75
"	"	371	25	0	"	47	75
"	"	372	25	0	"	47	75
"	"	424	25	0	"	47	75
"	"	425	25	0	"	47	75
"	"	426	25	0	"	47	75
"	"	427	27	6	"	52	53
<i>J. Laflamme</i>	8	349	24	5	"	45	84
"	"	348	24	0	"	45	84
<i>A. Desmarais</i>	"	347	24	0	"	45	84
<i>R. Duchambault Curé</i>	"	346	24	0	"	45	84
<i>V. Giguère</i>	"	345	24	0	"	45	84
<i>E. H. Stouvenus</i>	"	344	25	0	"	47	75
"	"	343	25	0	"	47	75
"	"	342	24	0	"	45	84
"	"	341	24	0	"	45	84
"	"	340	24	0	"	45	84
"	"	339	24	0	"	45	84
"	"	338	24	0	"	45	84
"	"	337	25	0	"	47	75
"	"	336	25	0	"	47	75
"	"	335	25	0	"	47	75
						1352	7

Rue Ontario

Montréal, 16 Juillet 1896

J. Guite Vanier

Ingénieur de la Ville de Montréal



Faint handwriting on the right page, possibly a name or title.

Rue Adam.

Ville de Maisonneuve.

Repartition du coût des égouts de la Ville.

Rue Adam.

(De L'Anse-au-Loup à St-Jean)

Noms des Propriétaires	Nombres du Cadastre		front des lots en mes. angl.		hauteur du côté face au pied de front	Coût total de la répartition pour chacun des lots.	
	Nombres primitifs	Nombres de subdivisions	toises	toises			
Côté est							
M. Perrault & J. R. Savignac	161	24	0	1.53 1/2	32	04	
" " "	162	24	0	"	32	04	
" " "	163	24	0	"	32	04	
" " "	164	24	0	"	32	04	
" " "	165	24	5	"	32	60	
Côté ouest							
Liboire Saquet	183	24	0	1.53 1/2	32	04	
" " "	184	24	0	"	32	04	
J. B. Houk	185	24	0	"	32	04	
O. Marivé	186	24	0	"	32	04	
" " "	187	24	5	"	32	60	
			240	10			

Montréal, 16 Juillet 1896

Quintanias
Ingénieur de la Ville de Maisonneuve

ville de Maisonneuve

LISTE DE PRÉSENTATIONS

Publié en

EMILE VANIER.
Ingénieur & Civil
ET
Ingénieur Provincial.
BUREAUX
Rue St-Jacques.

Montreal, 20 Mai 1896

à son Honneur le Maire et à
M.M. les Conseillers de la
Ville de Maisonneuve

Messieurs,

Je dois faire rapport que le paiement des travaux d'égout exécutés par M.M. Bastien & Valiquette en vertu de leur 1er contrat du 13 Novembre 1893 est échu depuis le 12 avril 1896 et ce conformément à cette clause du contrat en question où il est dit que le paiement sera fait à 2 ans comptés à partir de la date moyenne de la complétion des ouvrages exécutés d'après ce contrat. Ces ouvrages sont complètement terminés.

Quant aux ouvrages du deuxième contrat c'est-à-dire celui du 20 Décembre 1893, l'échéance des 2 années pour paiement est fixée dans ce contrat au 1er mai 1896.

Il me restera, M.M. à fixer la date de l'échéance du paiement des ouvrages du 3e contrat du 10 juillet 1895 et cela je pourrai le faire aussitôt que ces ouvrages auront été reçus définitivement.

J'ai l'honneur d'être

Messieurs,

Votre très obéissant serviteur

J. Emile Vanier

Ingénieur de la Ville de Maisonneuve

Ville de Maisonneuve.

Répartition du coût des égouts.

Index

1	Rue d'Orléans.	1.15	✓	182829
2	" Bourbonniere	1.04	✓	50488
3	" Jeanne d'Arc	1.36	✓	610633
4	" Pie IX	1.76	✓	161034
5	" Desjardins	1.30	✓	472160
6	" Lasalle	1.38	✓	975705
7	" Letourneau	1.75	✓	684397
8	" St ^e Catherine	88 ¹ / ₂	✓	276848
9	" Ontario	1.44	✓	479889
10	" Adam	1.89	✓	28658
				4131641

Office de l'Éducation

1866

Rue d'Orléans.

Ville de Montdonneuve.

Répartition du coût des égouts de la Ville.

Rue d'Orléans.

Noms des Propriétaires.	Numéro du Cadastre		front de lot en		Coût au coût par pied de front	Coût total de la Répartition pour Chacun de lots
	parcels	de	piés	toises		
Côté nord						
J. & E. Bourbonniere	18	3	4	0	1.15	4 60
J. Limoges	"	19	25	0		28 75
"	"	20	25	0		28 75
"	"	21	25	0		28 75
"	"	22	25	0		28 75
J. & E. Bourbonniere	"	23	25	0		28 75
J. Limoges	"	24	25	0		28 75
J. & E. Bourbonniere	"	25	25	0		28 75
"	"	25A	30	0		34 50
"	"	25B	40	0		46 00
"	"	30	50	0		57 50
"	"	30A	60	0		69 00
						112 55
Côté sud						
Oct. St Martin	18	32	31	3	1.15	35 94
J. Troule	"	33	30	0		34 50
Orde Lipine	"	34	30	0		34 50
J. & E. Bourbonniere	"	35	30	0		34 50
"	"	36	30	0		34 50
inreportés						5 00

Ville de Montreuil.

Répartition du coût des égouts de la Ville.

Rue d'Orléans.

Noms des Propriétaires.	Nombres du Cadastre		front des lots en pie. angl.		Coût de la Répartition pour Chacun des lots
	parcels	de	piés	ponces	
Côté nord					
J. & E. Bourbonniere.	18	3	4	0	1.15 4 60
J. Limoges.	"	19	25	0	28 75
"	"	20	25	0	28 75
"	"	21	25	0	28 75
"	"	22	25	0	28 75
J. & E. Bourbonniere	"	23	25	0	28 75
J. Limoges	"	24	25	0	28 75
J. & E. Bourbonniere	"	25	25	0	28 75
"	"	25A	30	0	34 50
"	"	25B	40	0	46 00
"	"	30	50	0	57 50
"	"	30A	60	0	69 00
412 55					
Côté sud					
Oct. St Martin.	18	32	31	3	1.15 35 94
J. Troule.	"	33	30	0	34 50
Orde Lepine	"	34	30	0	34 50
J. & E. Bourbonniere	"	35	30	0	34 50
"	"	36	30	0	34 50
586 79					
reponces					

(2)

Orléans (suite)

Noms des Propriétaires	Nominer ou faire acheter au Cadastre Mes. Angl.				Cout du Coût par pied de front	Coût total de la Répartition pour chaque des Lots
	Ar. Ar. Ar. Ar.	Ar. Ar. Ar. Ar.	Ar. Ar. Ar. Ar.	Ar. Ar. Ar. Ar.		
Cote sud (suite)	rapporté					\$ 586 99
J. & E. Bourbonniere	18	37	30	0	1.15	34 50
"	"	37A	30	0		34 50
"	"	37B	40	0		46 00
"	"	45	50	0		57 50
"	"	45A	60	0		69 00
						\$ 828 29

Montreal 13 octobre 1896.

J. Guite Vanier
Ingénieur, Ville de Mascouche.

Rue Douzbonnière.

Ville de Montdonneuve.

Repartition du coût des rigoles de la Ville.

Rue Bourbonnière.

Noms Des Propriétaires	Nombres du Cadastre		front de lot en m ^{tr} . Angl.		Cote de cote par pied de front.	Coût total de la repartition pour chacun des lots.	
	parcelles	de subdivision	pieds	poises			
Côté nord.							
Robert Gilbert	18	40	19	0	1.04	19	76
J. et E. Bourbonnière	"	41	30	0		31	20
" " "	"	42	30	0		31	20
" " "	"	43	30	0		31	20
" " "	"	43A	30	0		31	20
" " "	"	43B	40	0		41	60
D. Mac Guard		52	50	0		52	00
" " "	"	52	60	0		62	40
Côté sud							
Jas Welsh	18	56	3	0	1.04	3	12
J. Joseph	"	57	25	0		26	00
J. et E. Bourbonnière	"	58	25	0		26	00
" " "	"	59	25	0		26	00
" " "	"	60	25	0		26	00
Robert Scott	"	60A	30	0		31	20
" " "	"	60B	40	0		41	60
J. et E. Bourbonnière	"	63	50	0		52	00
" " "	"	63A	60	0		62	40
areportés							59488

[Faint, illegible handwriting]

[Faint, illegible handwriting]

[Faint, illegible handwriting]

[Faint, illegible handwriting]

[Faint, illegible handwriting]

[Faint, illegible handwriting]

[Faint, illegible handwriting]

[Faint, illegible handwriting]

[Faint, illegible handwriting]

[Faint, illegible handwriting]

[Faint, illegible handwriting]

[Faint, illegible handwriting]

[Faint, illegible handwriting]

[Faint, illegible handwriting]

[Faint, illegible handwriting]

Rue Bourbonniere

1594.88

Montreal 13 octobre 1896

J. Guite Vanier
Ingénieur de la Ville de Maisonneuve.

VILLE DE MAISONNEUVE

RUE DE LA MAISONNEUVE

1855

Montreal

L. Ouellet

1855

RUE

ST. CATHERINE



RUE

NOTRE DAME

1855

Rue Jeanne d'Arc.

Ville de Maisonneuve.

Repartition des cotés des égouts de la Ville

Rue Jeanne d'Arc.

(de Notre-Dame à 400 pieds au Nord d'Ontario)

Noms des Propriétaires	Nombres des Cadastres		Front des lots en toises anglaises		Coté des égouts par pied de front	Coté total de la Repartition pour chacun des lots
	N	S	Pieds	Toises		
Côté Sud						
Pierre Hémond	17	6	146	0	1.36	198 56
Théod. Lawrence & Co. Ref. Co.	"	7	25	0		34 00
"	"	8	25	0		34 00
"	"	9	25	0		34 00
"	"	10	25	0		34 00
"	"	11	25	0		34 00
"	"	12	25	0		34 00
"	"	13	25	0		34 00
"	"	14	25	0		34 00
"	"	15	25	0		34 00
"	"	16	25	0		34 00
"	"	17	25	0		34 00
"	"	18	25	0		34 00
Joseph Paquette	"	19	25	0		34 00
"	"	20	25	0		34 00
"	"	21	25	0		34 00
"	"	22	1	5		5 59
T. Bastien	"	24	1	7		6 24
areponles						1720 39

Jeanne d'Arc (suite)

Nom des propriétaires	N° de la parcelle				Cote total de la parcelle
	1	2	3	4	
Côte Sud (suite)	rapporté				172039
J. Bastien	17	25	25	0	1.36 34 00
"	"	26	25	0	34 00
"	"	27	25	0	34 00
"	"	28	25	0	34 00
"	"	29	25	0	34 00
"	"	30	25	0	34 00
"	"	31	25	0	34 00
"	"	32	25	0	34 00
"	"	33	25	0	34 00
"	"	34	25	0	34 00
"	"	35	25	0	34 00
"	"	36	25	0	34 00
"	"	37	25	0	34 00
"	"	38	25	0	34 00
"	"	39	25	0	34 00
"	"	40	25	0	34 00
"	"	41	25	0	34 00
"	"	42	25	0	34 00
"	"	43	7	5	10 08
"	"	45	1	7	2 16
"	"	46	25	0	34 00
"	"	47	25	0	34 00
"	"	48	25	0	34 00
"	"	49	25	0	34 00
arepoules					1480 63

Journal d'Oré (suite)

Nom des propriétaires	Frais de la				Total	Total
	Catastrale		Anglaise			
	Propriété	Partage	Propriété	Partage		
Cote Sud (suite)	rapporté				1450	63
Trefflé Bastien	17	50	25	0	136	34 00
"	"	51	25	0		34 00
"	"	52	25	0		34 00
"	"	53	25	0		34 00
"	"	54	25	0		34 00
"	"	55	25	0		34 00
"	"	56	25	0		34 00
"	"	57	25	0		34 00
"	"	58	25	0		34 00
"	"	59	25	0		34 00
"	"	60	25	0		34 00
"	"	61	25	0		34 00
"	"	62	25	0		34 00
"	"	63	25	0		34 00
"	"	64	25	0		34 00
"	"	65	6	5		8 72
"	"	67	2	7		3 52
"	"	68	25	0		34 00
"	"	69	25	0		34 00
"	"	70	25	0		34 00
"	"	71	25	0		34 00
"	"	72	25	0		34 00
"	"	73	25	0		34 00
"	"	74	25	0		34 00
à reporter						224087

(1.)

Jeune d'Arc (suite)

Nom des Propriétaires	Nombres des Trains de la Cadastre		en		Total de la répartition pour chaque des lots
	pour l'impôt	pour le	ville	parc	
Côté Sud (suite) rapporté					
Tref. Bastien	17	75	25	0	1.36 34 00
"	"	76	25	0	34 00
"	"	77	25	0	34 00
Willems Owens	"	78	25	0	34 00
"	"	79	25	0	34 00
"	"	80	25	0	34 00
"	"	81	25	0	34 00
"	"	82	25	0	34 00
"	"	83	25	0	34 00
"	"	84	25	0	34 00
"	"	85	25	0	34 00
"	"	86	25	0	34 00
"	"	87	12	3	16 66
"	"	90	21	9	29 58
"	"	91	25	0	34 00
"	"	92	25	0	34 00
"	"	93	25	0	34 00
"	"	94	25	0	34 00
"	"	95	25	0	34 00
"	"	96	25	0	34 00
"	"	97	25	0	34 00
E. M. Foster	"	98	25	0	34 00
"	"	99	25	0	34 00
"	"	100	25	0	34 00
@ reporter					302511

Jeune d'Or (suite)

Noms des Propriétaires	Nombres des Cadastres				Total de la répartition pour l'année des lts
	font de la	no	mus anglis	font de la	
<i>Côte Sud (suite)</i>					3035 11
E. Foster	17	101	25	0	1 36 34 00
"	"	102	25	0	34 00
L. N. Dupuis	"	103	25	0	34 00
"	"	104	25	0	34 00
"	"	105	25	0	34 00
"	"	106	3	3	4 42
<i>Côte Nord</i>					
Thos. Lawrence Ing. ref. Co	11	3	120	0	1 36 163 20
Eng. Bellefleur	"	13	50	0	68 00
Philas Bland	"	14	50	0	68 00
J. M. Beyries	"	18	120	0	163 20
A. Desjardins et al	"	48	97	0	131 92
"	"	57	111	0	150 96
"	"	62	25	0	34 00
"	"	63	25	0	34 00
"	"	64	25	0	34 00
"	"	65	25	0	34 00
"	"	66	25	0	34 00
"	"	67	25	0	34 00
"	"	68	25	0	34 00
"	"	69	25	0	34 00
"	"	83	107	0	145 52
Les Sœurs de la Providence	"	148	92	0	125 12
"	"	152	25	0	34 00
@reposter					4531 45

1001

Jeune d'Or (suite)

Noms des Propriétaires	Numéros du Cadastre		Fonds de terre en arpents		Somme de la part de la répartition pour chacun des lots		
	Parcelle	Section	arpents	centièmes			
<i>Côte Nord (suite)</i>							
<i>Les Sœurs de la Providence</i>	14		175	30	0	1.36	40 80
"	"	"	174	25	0		34 00
"	"	"	173	25	0		34 00
"	"	"	172	25	0		34 00
"	"	"	171	25	0		34 00
"	"	"	170	25	0		34 00
"	"	"	169	25	0		34 00
"	"	"	168	30	0		40 80
"	"	"	166	20	0		27 20
"	"	"	165	100	0		136 00
<i>A. Desjardins et al</i>							
"	"	"	224	79	0		107 44
"	"	"	252	30	0		27 20
"	"	"	251	30	0		40 80
"	"	"	250	25	0		34 00
"	"	"	249	25	0		34 00
"	"	"	248	25	0		34 00
"	"	"	247	25	0		34 00
"	"	"	246	25	0		34 00
"	"	"	245	25	0		34 00
"	"	"	243 ^c	21	0		28 56
"	"	"	243 ^b	21	0		28 56
"	"	"	243 ^a	22	0		29 92
<i>A. Bélanger</i>							
"	"	"	242	66	0		89 76
"	"	"	301 ^a	34	0		46 24
<i>à reporter</i>							
						14331 45	
						5382 73	

Jeune d'Or (suite)

Noms des Propriétaires	Nominer des Cadastre		font de lots en mes. anglaise		Total des lots	Total des lots
	par	par	par	par		
<i>Côté Nord (suite)</i>						538273
<i>Imperial Brush Co.</i>	14	303	24	0	1.36	114 24
"	"	312 ⁰	25	0		34 00
"	"	312 ^e	25	0		34 00
"	"	313	25	0		34 00
"	"	314	25	0		34 00
"	"	315	25	0		34 00
"	"	316	25	0		34 00
"	"	317	25	0		34 00
"	"	318	25	0		34 00
"	"	319	25	0		34 00
"	"	320	25	0		34 00
"	"	321	25	0		34 00
<i>A. Desjardins et al</i>	"	322	25	0		34 00
"	"	323	1	0		1 36
						116 33

Montréal, 13 Octobre 1896

J. Guite-Vauies
Ingénieur de la Ville de Montréal

avenue Pie IX.

Ville de Maisonneuve.

Répartition du coût des égouts de la Ville

Avenue Ste IX.

(De Notre Dame à Ontario)

Noms Des Propriétaires	Nombres du Cadastre		Front des lots en mes. angl.		Valeur du coût par pied de front	Coût total de la Répartition pour chacun des lots.
	numéros primitifs	numéros de subdivision	toises	toises		
Côté nord.						
Antoine Molinari	14	28	140	0	1.26	176 40
A. Desjardins et al	"	29	100	0		126 00
"	"	30	35	0		44 10
"	"	30A	25	0		31 50
"	"	31	25	0		31 50
"	"	32	25	0		31 50
"	"	33	20	0		25 20
"	"	34	22	0		27 72
"	"	85	90	0		113 40
"	"	96	104	0		131 04
"	"	98	50	0		63 00
"	"	99	50	0		63 00
"	"	100	50	0		63 00
"	"	101	50	0		63 00
"	"	103	90	0		113 40
"	"	146B	34	0		42 84
Sœurs de la Providence	"	177	50	0		63 00
"	"	178	50	0		63 00
à reporter						1272 60

Page 1X (suite)

Noms des Propriétaires	Nombres de cadastre		fronts de lots en mesurés anglais		Caux des cotés par pied de front	Cout total de la répartition par chacun des lots
	No. de parcelle	No. de subdivision	pieds	toises		
Côté nord (suite)						\$127260
Les sœurs de la Providence	14	179	50	0	1.26	63 00
"	"	180	50	0		63 00
"	"	181	50	0		63 00
"	"	182	50	0		63 00
"	"	183	50	0		63 00
"	"	184	50	0		63 00
"	"	185	50	0		63 00
A. Desjardins et al	"	222B	20	0		25 20
"	"	258	50	0		63 00
"	"	259	50	0		63 00
"	"	260	50	0		63 00
"	"	261	50	0		63 00
"	"	262	50	0		63 00
"	"	263	50	0		63 00
"	"	264	21	0		26 46
"	"	264A	21	0		26 46
"	"	264B	22	0		27 72
"	"	264D	100	0		126 00
Côté sud						
The St. Lawrence Sug Ref. Co.	14	11	140	0	1.26	176 40
Abel drum bros	"	15	45	0		56 70
"	"	16	50	0		63 00
A. Desjardins et al	"	23	25	0		31 50
"	"	24	25	0		31 50
@repartit						\$268254

Page 1X (suite)

Noms Des Propriétaires	Nombres de Cadastre		fronts lots en mes. angl.		Vaux des coteés par pied de front	Coût total @. la répétition pour chacun des lots
	No. principal	No. de subdivision	pieds	pouces		
						\$268254
Côté sud (suite)						
A. Desjardins et al	14	25	25	0	1.26	31 50
" "	"	26	25	0		31 50
" "	"	26A	20	0		25 20
" "	"	26B	20	0		25 20
" "	"	56	106	0		133 56
" "	"	72A	102	0		128 52
Sir A. Lacoste	"	73	50	0		63 00
A. Desjardins et al	"	74	50	0		63 00
" "	"	75	50	0		63 00
" "	"	76	50	0		63 00
" "	"	77A	95	0		119 70
" "	"	154A	104	0		131 04
" "	"	155	25	0		31 50
" "	"	155A	30	0		37 80
" "	"	156	50	0		63 00
" "	"	157	50	0		63 00
" "	"	158	50	0		63 00
" "	"	159	50	0		63 00
D. L. E. Desjardins	"	160A	24	0		30 24
T. Bienvenue	"	160B	24	0		30 24
A. Caron	"	160C	24	0		30 24
" "	"	160D	24	0		30 24
" "	"	161	24	0		30 24
" "	"	221B	24	0		30 24
A. Desjardins et al à reporter						\$406350

Pie IX (Suite)

Noms Des Propriétaires.	Numero des cadastré		Frontées lots en mes. angl.		Cours du coût par pied de front.	Coût total de la Répartition pour chacun des lots.
	N ^o surveys	N ^o de subdivision	Pieds	Pouces		
Côté sud (suite)						#
	rapporté					#
A. Desjardens et al	14	228C	24	0	1-26	30 24
Hub. et Anna Desjardens	"	229	23	0		28 98
" " "	"	229A	23	0		28 98
Alph. Desjardens et al	"	230	50	0		63 00
" " "	"	231	50	0		63 00
" " "	"	232	50	0		63 00
" " "	"	233	50	0		63 00
" " "	"	234	21	0		26 46
" " "	"	234A	21	0		26 46
" " "	"	234B	22	0		27 72
" " "	"	234D	100	0		126 00
						460 34

Montreal le 30 Octobre 1896

J. Guite Varin
Ingénieur de la Ville de Montréal.



A. Guite Lavoie
 Ingenieur Ville de Massonneuve

VILLE DE MAISONNEUVE
 Repartition du cote des Eglises
 Avenue Ste IX

Mars 1854

Rue Desjardins.

Ville de Trois-Rivières.

Répartition du coût des égouts de la Ville

Rue des Jardins.
(de Notre Dame à Ontario)

Noms des Propriétaires	Numéro du Cadastre		Front du lot en Mesure Angl.		Valeur du lot pour pied de front.	Coût total de la Répartition pour chacun des lots.
	premier	de la rue	Pieds	Pouces		
Côté nord.						
Mil. Lapointe, épouse H. Rivest	12	2	145	0	\$ 130	\$ 188 50
" " "	12	7	25	0		32 50
" " "	"	8	25	0		32 50
G. H. Desjardins	"	9	25	0		32 50
" " "	"	10	25	0		32 50
Mil. Lapointe, ép. H. Rivest	144	42	100	0		130 00
A. Desjardins et al.	"	46A	30	0		39 00
" " "	"	46B	25	0		32 50
" " "	"	46C	25	0		32 50
H. Perodeau	"	124A	60	2		78 22
" " "	"	124B	3	10		4 98
" " "	"	124A	25	0		32 50
" " "	"	130A	25	0		32 50
" " "	"	131A	25	0		32 50
" " "	"	132A	15	0		19 50
" " "	"	132A	10	0		13 00
Réal Cloutier	"	133	25	0		32 50
" " "	"	134	25	0		32 50
@ reportes						\$ 830 70

Desjardins (suite)

Noms des Propriétaires	Nombres de Cadastres		Front des lots en mes. angl.		Somme des lots par Sect. de Mont.	Coût total de la Répartition pour chacun des lots
	des lots	des subdivisions	Pieds	Pouces		
Côte nord (suite) rapportés						830 70
Réal Cloutier	14	135	25	0	130	32 50
Joséph. F. Archambault	"	136	25	0		32 50
" " "	"	137	25	0		32 50
" " "	"	138	25	0		32 50
" " "	"	139	25	0		32 50
" " "	"	140	25	0		32 50
Hon. Sie A. Lacoste	"	145	110	0		143 00
A. Desjardins et al	"	146A	34	0		44 20
" " "	"	206	150	0		195 00
" " "	"	211	25	0		32 50
" " "	"	212	25	0		32 50
" " "	"	213	25	0		32 50
" " "	"	214	25	0		32 50
" " "	"	215	25	0		32 50
" " "	"	216	25	0		32 50
" " "	"	218	150	0		195 00
" " "	"	222A	20	0		26 00
" " "	"	285	100	0		130 00
" " "	"	287A	24	0		31 20
" " "	"	290	25	0		32 50
" " "	"	291	25	0		32 50
" " "	"	292	25	0		32 50
" " "	"	293	25	0		32 50
" " "	"	294	25	0		32 50
" " "	"	295	25	0		32 50
@ reporter						2180 10

Desjardins (suite)

Noms des Propriétaires	Nombres de Cadastre		Front du lot en mes. Angl.		Côté au Côté par pied de front	Côté total de la Répartition pour Chacun de lots
	Lot	Parcelle	Arrière	Avant		
Côté nord (suite) rapportés						\$ 2180 10
A. Desjardins et al	14	296	21	0	1.30	27 30
" " "	"	296A	21	0		27 30
" " "	"	296B	22	0		28 60
" " "	"	300	100	0		130 00
Côté Sud						
J. E. Bleau	12		255	0	7.30	331 50
A. Desjardins et al	114	394	18	0		23 40
" " "	"	39	25	0		32 50
" " "	"	38	25	0		32 50
" " "	"	37	25	0		32 50
" " "	"	36	20	0		26 00
" " "	"	35	22	0		28 60
A. Desjardins et al	"	94	100	0		130 00
" " "	"	95	9	0		11 70
L. A. Lavalée	"	121	25	0		32 50
L. A. Lavalée	"	120	25	0		32 50
L. A. Lavalée	"	119	25	0		32 50
J. Vermette	"	118	25	0		32 50
A. Desjardins et al	"	117	25	0		32 50
" " "	"	116	25	0		32 50
" " "	"	115	25	0		32 50
" " "	"	114	25	0		32 50
" " "	"	113	25	0		32 50
" " "	"	112	25	0		32 50
@reported						\$ 3367 00

Desjardins (suite)

Noms des Propriétaires	Nombres au Cadastre		Mont du lot en Mex. Angl.		Mont du lot par pied de front	Coût total de la Répartition pour Chacun des Lots.
	Ar. primif.	Ar. de Subdivision	Ar. primif.	Ar. de Subdivision		
Côte sud (suite) rapporté						\$ 330700
A. Desjardins et al.	14	111	25	0	1.30	32 50
" " "	"	110	25	0		32 50
" " "	"	108	90	0		117 00
" " "	"	1468	31	0		44 20
H. Desjardins	"	204	100	0		130 00
G. M. Lepailleur	"	199	30	0		39 00
" "	"	198	25	0		32 50
" "	"	197	25	0		32 50
" "	"	196	25	0		32 50
" "	"	195	25	0		32 50
" "	"	194	25	0		32 50
" "	"	193	25	0		32 50
" "	"	192	30	0		39 00
A. Desjardins et al.	"	189	100	0		130 00
" " "	"	2228	20	0		26 00
" " "	"	254	94	0		122 20
" " "	"	282	30	0		39 00
" " "	"	281	25	0		32 50
" " "	"	280	25	0		32 50
" " "	"	279	25	0		32 50
" " "	"	278	25	0		32 50
" " "	"	277	25	0		32 50
" " "	"	276	25	0		32 50
" " "	"	2746	21	0		27 30
@ reporter						\$ 453570

Desjardins (suite)

Noms des Propriétaires	Nominée du Cadastre		front de lot en Mes. angl.		Côté du lot	Côté du lot	Côté total de la Répartition pour chacun des Lots
	Ar. Princip.	Ar. de Subdivision	piés	ponces			
Côté sud (suite)	rapportés						\$4530 70
	114	274 B	21	0	130	27	30
	"	274 A	22	0		28	60
	"	273	100	0			130 00
							\$4720 60

Montreal 13 Octobre 1896

J. Emile Varrin
Ingénieur de la Ville de Maisonneuve

Rue Ladalle.

Lasalle (suite)

Noms des Propriétaires	Nombres du Cadastre		Pens. des lots en Mus. angl.		Vant. des lots par pied de front	Vant. total de la Répartition pour chacun des lots
	Ar. parcellaire	Ar. de subdivision	Ar. parcellaire	Ar. de subdivision		
Côté sud (suite) rapportés						87239
C. H. Letourneux	8	445	25	0	1.38	34 50
"	"	446	25	0		34 50
E. D. Leclerc et G. Laporte	"	447	25	0		34 50
"	"	448	25	0		34 50
"	"	449	25	0		34 50
"	"	450	25	0		34 50
"	"	451	25	0		34 50
"	"	452	25	0		34 50
C. H. Letourneux	"	453	25	0		34 50
"	"	454	25	0		34 50
"	"	455	25	0		34 50
"	"	456	25	0		34 50
"	"	457	25	0		34 50
"	"	458	25	0		34 50
"	"	459	25	0		34 50
"	"	460	25	0		34 50
"	"	461	25	0		34 50
"	"	462	25	0		34 50
"	"	463	25	0		34 50
"	"	464	25	0		34 50
"	"	465	25	0		34 50
"	"	466	25	0		34 50
"	"	467	25	0		34 50
"	"	468	25	0		34 50
à reporter						170039

Lacalle (suite)

Noms des Propriétaires	Nombres font des lots de Casasité		en une angl.		Total des lots par part de font	Coût total de la Répartition pour chaque des lots.
	par mètre	à la fois	par mètre	par fois		
Côte sud (suite) rapporté						11720 39
C. H. Létourneux	8	485	120	0	1.38	165 60
Banque du Peuple	"	497	111	6"		153 87
C. H. Létourneux	"	594	25	0		34 50
"	"	595	25	0		34 50
"	"	596	25	0		34 50
"	"	597	25	0		34 50
"	"	598	25	0		34 50
"	"	599	25	0		34 50
"	"	600	25	0		34 50
"	"	601	25	0		34 50
"	"	602	25	0		34 50
"	"	603	25	0		34 50
"	"	604	25	0		34 50
"	"	605	25	0		34 50
"	"	606	25	0		34 50
"	"	607	25	0		34 50
"	"	608	25	0		34 50
"	"	609	25	0		34 50
"	"	610	25	0		34 50
"	"	611	25	0		34 50
"	"	612	25	0		34 50
"	"	613	25	0		34 50
Banque du Peuple	"	614	25	0		34 50
"	"	615	25	0		34 50
@ reporter						2778 86

Lasalle (suite)

Noms des Propriétaires	Nombre des lots		front des lots en		Taux du coût par pied de front	Coût total de la Répartition pour Chacun des lots
	du Cadastre	des lots	Mes. angl.	Mes. fr.		
Côté sud (suite) rapporté						\$ 2775 86
Banque du Peuple	8	616	25	0	1.38	34 50
"	"	617	25	0		34 50
"	"	618	25	0		34 50
C. H. Létourneau	"	625	117	6		162 15
"	"	647	111	6		153 87
Mathias Gagnon	"	744	25	0		34 50
"	"	745	25	0		34 50
"	"	746	25	0		34 50
C. H. Létourneau	"	747	25	0		34 50
"	"	748	25	0		34 50
"	"	749	25	0		34 50
"	"	750	25	0		34 50
"	"	751	25	0		34 50
"	"	752	25	0		34 50
"	"	753	25	0		34 50
"	"	754	25	0		34 50
"	"	755	25	0		34 50
"	"	756	25	0		34 50
"	"	757	25	0		34 50
"	"	758	25	0		34 50
"	"	759	25	0		34 50
"	"	760	25	0		34 50
"	"	761	25	0		34 50
"	"	762	25	0		34 50
@ reporter,						\$ 3853 88

Lacaille (suite)

Noms des Propriétaires	Nombres part des lots du Cadastre		en mesure angl		Côté du crédit par pied de front	Côté total de la répartition pour chacun des lots
	des lots	des lots	des lots	des lots		
Côté sud (suite) rapporté						\$ 3833 88
C. H. Létourneau	8	763	25	0	1.38	34 50
"	"	764	25	0		34 50
"	"	765	25	0		34 50
"	"	766	25	0		34 50
"	"	767	25	0		34 50
"	"	768	25	0		34 50
"	"	775	117	6		162 15
"	"	797	114	0		157 32
"	"	880	25	0		34 50
"	"	881	25	0		34 50
"	"	882	25	0		34 50
"	"	883	25	0		34 50
"	"	884	25	0		34 50
Montreal Terra Cotta & Humbler Co.	"	885	25	0		34 50
"	"	886	25	0		34 50
"	"	887	25	0		34 50
"	"	888	25	0		34 50
C. H. Létourneau	"	889	25	0		34 50
"	"	890	25	0		34 50
"	"	891	25	0		34 50
"	"	892	25	0		34 50
"	"	893	25	0		34 50
Trices des Ecoles chrétiennes	"	894	11	0		15 18
Côté nord						\$ 4878 53
à reporter						

Lasalle (suite)

Noms des Propriétaires	Nombres parties des lots du Cadastre		en Ar. Angl.		Valeur des lots par pied de front	Coût total de la Répartition pour Chacun des lots
	N ^o primé	N ^o de subdivision	parties	perches		
Côté Nord	suggérés					4878 53
C. H. Letourneau	8	268	9	0	1.38	12 42
"	"	269	25	0		34 50
"	"	270	25	0		34 50
"	"	271	25	0		34 50
"	"	272	25	0		34 50
"	"	273	25	0		34 50
"	"	274	25	0		34 50
"	"	275	25	0		34 50
"	"	276	25	0		34 50
"	"	277	25	0		34 50
"	"	278	25	0		34 50
E. Gauthier	"	322	155	2		214 13
C. H. Letourneau	"	329	41	0		56 58
"	"	344	77	0		106 25
"	"	439	25	0		34 50
Victoire Tremblay, épouse A. Benoit	"	438	25	0		34 50
C. H. Letourneau	"	437	25	0		34 50
"	"	436	25	0		34 50
"	"	435	25	0		34 50
"	"	434	25	0		34 50
"	"	433	25	0		34 50
"	"	432	25	0		34 50
"	"	431	25	0		34 50
"	"	430	25	0		34 50
@ reprises						5957 91

Lasalle (suite)

Noms des Propriétaires	Nominer du Cadastre		front des lots en pie angl.		coût total de la Répartition pour chacun des lots.
	parcels	de	toises	toises	
					coût total de la Répartition pour chacun des lots.
					398791
Côte nord (suite)					à répartir
C. N. Letourneux	8	429	25	0	1.38 34 50
"		428	25	0	34 50
"		427	25	0	34 50
"		426	25	0	34 50
"		425	25	0	34 50
"		424	25	0	34 50
"		423	25	0	34 50
"		422	25	0	34 50
"		421	25	0	34 50
"		420	25	0	34 50
"		419	25	0	34 50
"		418	25	0	34 50
"		417	25	0	34 50
"		416	25	0	34 50
"		415	25	0	34 50
"		414	25	0	34 50
"		413	25	0	34 50
Banque du Peuple		412	25	0	34 50
C. N. Letourneux.		484	120	0	165 60
"		498	111	6	153 87
Banque du Peuple		591	25	0	34 50
"		590	25	0	34 50
"		589	25	0	34 50
"		588	25	0	34 50
					à répartir
					703638

Lasalle (suite)

Noms des Propriétaires	Nombres du Cadastre		front des lots en Mes Angl.		Cout total de la répartition pour chacun des lots.
	Arrière	Avant	Arrière	Avant	
Côte nord (suite)					11/13/38
Banque du Peuple	8	587	25	0	1.38 34 50
E. Rey	"	586	25	0	34 50
" "	"	585	25	0	34 50
" "	"	584	25	0	34 50
Banque du Peuple	"	583	25	0	34 50
" "	"	582	25	0	34 50
" "	"	581	25	0	34 50
" "	"	580	25	0	34 50
" "	"	579	25	0	34 50
" "	"	578	25	0	34 50
" "	"	577	25	0	34 50
C. H. Letourneau	"	576	25	0	34 50
" "	"	575	25	0	34 50
" "	"	574	25	0	34 50
Elzear Breton	"	573	25	0	34 50
" "	"	572	25	0	34 50
C. H. Letourneau	"	571	25	0	34 50
" "	"	570	25	0	34 50
" "	"	569	25	0	34 50
Jos. Tremblay	"	568	25	0	34 50
Ch. Letourneau	"	567	25	0	34 50
Georges Lamare	"	626	117	6	162 15
C. H. Letourneau	"	648	111	6	153 87
" "	"	718	25	0	34 50
à reporter					8111 46

Lasalle (suite)

Noms des Propriétaires	Nombres du Cadastre		front des lots en mes angl.		Cout total de la Répartition pour Chacun des lots.
	par lot	de la division	front	largeur	
Côte nord (suite) rapporté					811140
C. N. Letaourneux	8	719	25	0	1.38 34 50
"	"	720	25	0	34 50
"	"	721	25	0	34 50
"	"	722	25	0	34 50
"	"	723	25	0	34 50
"	"	724	25	0	34 50
"	"	725	25	0	34 50
"	"	726	25	0	34 50
"	"	727	25	0	34 50
"	"	728	25	0	34 50
"	"	729	25	0	34 50
"	"	730	25	0	34 50
Wm Stewart	"	731	25	0	34 50
"	"	732	25	0	34 50
"	"	733	25	0	34 50
"	"	734	25	0	34 50
"	"	735	25	0	34 50
"	"	736	25	0	34 50
C. N. Letaourneux	"	737	25	0	34 50
"	"	738	25	0	34 50
"	"	739	25	0	34 50
"	"	740	25	0	34 50
"	"	741	25	0	34 50
"	"	742	25	0	34 50
@reparties					81893940

Lasalle (suite)

Noms des Propriétaires	Nombres du cadastre		parts des lots en sus, anglaise		Cout total de la Répartition pour chacun des lots
	Non numérotés	Numérotés	parts	parts	
Côte nord (fin)	rapportés				893910
G. H. Letourneau	8	776	117	6	138 162.15
"	"	798	114	0	157 32
Heus des Ecoles chrétiennes	"	878	25	0	34 50
"	"	877	25	0	34 50
"	"	876	25	0	34 50
"	"	875	25	0	34 50
"	"	874	25	0	34 50
"	"	873	25	0	34 50
"	"	872	25	0	34 50
"	"	871	25	0	34 50
"	"	870	25	0	34 50
"	"	869	25	0	34 50
"	"	868	25	0	34 50
"	"	867	25	0	34 50
"	"	866	25	0	34 50
"	"	865	25	0	34 50
"	"	864	11	0	15 18
à reporter,					975705

Montreal, 13 Octobre 1896

J. Guite Vanier
 Ingénieur de la Ville de Maisonneuve

Rue Lelourneux.

Retourneux (suite)

Nom des Propriétaires.	Nombres de Cadastres		Ponts de lots ou mod. anglais		Surs de coin portés par des plans	Cout total de la répartition pour chacun des lots.
	Nos. primitifs	Nos. de subdivision	Pieds	Pouces.		
Côté sud (suite) rapporté						\$ 16209
O. Marin	8	64	25	0	1.25	31 25
L. C. Marin	"	63	25	0		31 25
"	"	62	25	0		31 25
O. Marin	"	61	25	0		31 25
"	"	60	25	0		31 25
"	"	59	25	0		31 25
"	"	58	25	0		31 25
"	"	57	25	0		31 25
"	"	56	25	0		31 25
"	"	55	25	0		31 25
Robert Redford	"	160	120	0		150 00
M. Terrault et J. S. Savignac	"	182	114	0		142 50
Zotique Toulon	"	249	25	0		31 25
"	"	248	25	0		31 25
L. A. Boyer	"	247	25	0		31 25
Luce. Arthur Dubuc.	"	246	25	0		31 25
"	"	245	25	0		31 25
L. A. Boyer	"	244	25	0		31 25
"	"	243	25	0		31 25
M. Laporte	"	242	25	0		31 25
"	"	241	25	0		31 25
Thos. Flanagan	"	240	25	0		31 25
"	"	239	25	0		31 25
Jos. Renaud.	"	238	25	0		31 25
@ reporter						\$ 16209

Stouffville (suite)

Noms des propriétaires	Numéros du Cadastre		Cont des lots en mètre carré		Cont total de la répartition pour chacun des lots
	N° municipal	N° de subdivision	Arpent	Cont.	
Côté sud (suite) & rapporté					\$164209
Jos. Renaud	237	25	0	1.25	31 25
M. Perrault et J. Savignac	235	25	0		31 25
" " "	235	25	0		31 25
Jos. Brosseau	232	9	0		11 25
" " "	231	25	0		31 25
Idid. Renaud	230	25	0		31 25
" " "	229	25	0		31 25
" " "	228	25	0		31 25
" " "	227	25	0		31 25
Alf. Bernier 20 Rod	226	25	0		31 25
Alf. Bernier	225	25	0		31 25
H. Labourene	224	25	0		31 25
Jos. Gagnon	223	25	0		31 25
" " "	222	25	0		31 25
Banque du Peuple	314	153	2		191 46
" " "	329	41	0		51 25
C. H. Stouffville	336	77	0		96 25
Banque du Peuple	383	25	0		31 25
" " "	384	25	0		31 25
" " "	385	25	0		31 25
" " "	386	25	0		31 25
" " "	387	25	0		31 25
" " "	388	25	0		31 25
" " "	389	25	0		31 25
à reporter					\$261730

Retourneux (suite)

Noms des Propriétaires	Nombres du Cadastre		Front des lots en mesure angl.		Coût total de la répartition pour chacun des lots.
	N ^o municipal	N ^o de subdivision	Pieds	Pouces	
Côté Sud (suite) rapproché					
Banque du Peuple	8	390	25	0	\$ 261 30 # 1.25 31 25
"	"	391	25	0	31 25
"	"	392	25	0	31 25
"	"	393	25	0	31 25
"	"	394	25	0	31 25
"	"	395	25	0	31 25
C. R. Retourneux	"	396	25	0	31 25
"	"	397	25	0	31 25
"	"	398	25	0	31 25
"	"	399	25	0	31 25
"	"	400	25	0	31 25
"	"	401	25	0	31 25
"	"	402	25	0	31 25
"	"	403	25	0	31 25
"	"	404	25	0	31 25
"	"	405	25	0	31 25
"	"	406	25	0	31 25
"	"	407	25	0	31 25
"	"	408	25	0	31 25
"	"	409	25	0	31 25
"	"	1110	25	0	31 25
Banque du Peuple	"	476	120	0	150
Côté Nord					
John Mc Cleary à reporter	8	17	118	8	148 34 # 3371 89

✓
Stourneux (suite)

Nom des Propriétaires	Numéros du Cadastre		Pont des lots ou mesure angl.		Coût total de la réparation pour chacun des lots.
	1 ^{er} principal	2 ^d de division	Pieds	Pouces	
Côté nord (suite) rapportés					
Hubert Desjardins	8	23	25	0	1-25" 31 25"
Damase Legault	"	24	25	0	31 25"
"	"	25	25	0	31 25"
Joseph Faquette	"	26	25	0	31 25"
J. Escadre	"	27	25	0	31 25"
G. Champagne	"	28	25	0	31 25"
"	"	29	25	0	31 25"
M ^{re} W. A. Johnson	"	30	25	0	31 25"
Francis Martineau	"	31	25	0	31 25"
Alex. Dupuis	"	32	25	0	31 25"
Nap. Houle	"	33	25	0	31 25"
M. Tury	"	34	25	0	31 25"
"	"	35	25	0	31 25"
Lion Dupuis	"	36	25	0	31 25"
"	"	37	25	0	31 25"
"	"	38	25	0	31 25"
E. Fennard	"	41	9	0	11 25"
O. Marin	"	42	25	0	31 25"
E. C. Morin	"	43	25	0	31 25"
E. Bureau	"	44	25	0	31 25"
"	"	45	25	0	31 25"
"	"	46	25	0	31 25"
W. Grenier	"	47	25	0	31 25"
J. G. A. Desjardins rapportés	"	48	25	0	31 25"
					# 3571 89 # 4301 89

P
 Retourneux (suite)

Noms des Propriétaires	Nombres du Cadastre		Front des lots ou mesure angl.		Cout total de la répartition pour chacun des lots.
	N ^{os} minime	N ^{os} de subdivision	Pieds	Pouces	
Côté nord (suite) rapportés					\$430189
J. G. A. Desjardins	8	49	25	0	1.25 31 25
" " "	"	50	25	0	31 25
" " "	"	51	25	0	31 25
M. Perreault et J. Savignac	"	161	120	0	150 00
E. N. Charbonneau	"	191	25	0	31 25
Eibovis Paquette	"	183	114	0	142 50
E. N. Charbonneau	"	192	25	0	31 25
O. Marin	"	193	25	0	31 25
" " "	"	194	25	0	31 25
John J. Gregory	"	195	25	0	31 25
Banque du Peuple	"	196	25	0	31 25
" " "	"	197	25	0	31 25
" " "	"	198	25	0	31 25
" " "	"	199	25	0	31 25
" " "	"	200	25	0	31 25
" " "	"	201	25	0	31 25
" " "	"	202	25	0	31 25
" " "	"	203	25	0	31 25
" " "	"	204	25	0	31 25
" " "	"	205	25	0	31 25
" " "	"	208	9	0	11 25
" " "	"	209	25	0	31 25
" " "	"	210	25	0	31 25
" " "	"	211	25	0	31 25
à reporter					\$526189

✓
 Tournoux (suite)

Nom des Propriétaires	Numéros du Cadastre		Fronts lots en mètres angl.		Prix du lot par arpent de front	Cout total de la répartition pour chacun des lots.
	1 ^{er} lot	2 ^{es} lots	Pieds	Pouces		
Côté nord, suite rapporté						\$5261.89
Chas. Champagne	8	212	25	0	1.25	31.25
"	"	213	25	0		31.25
A. Brien dit Desrochers	"	214	25	0		31.25
"	"	215	25	0		31.25
H. B. Picken	"	216	25	0		31.25
"	"	217	25	0		31.25
"	"	218	25	0		31.25
"	"	313	152	8		190.83
"	"	330	111	0		51.25
Ch. Tournoux	"	335	77	0		96.25
La Banque du Peuple	"	353	25	0		31.25
"	"	354	25	0		31.25
"	"	355	25	0		31.25
"	"	356	25	0		31.25
"	"	357	25	0		31.25
"	"	358	25	0		31.25
"	"	359	25	0		31.25
"	"	360	25	0		31.25
"	"	361	25	0		31.25
"	"	362	25	0		31.25
"	"	363	25	0		31.25
"	"	364	25	0		31.25
Jos. St. Germain	"	365	25	0		31.25
"	"	366	25	0		31.25
à reporter						\$6256.47

Stourneux (suite)

Nom des Propriétaires	Nombres du Cadastre		Fronts des lots en mesure angl.		Coût total de la répartition pour chacun des lots.
	N° de minif. N° de subint.	Pieds	Pouces	Pieds	
Côté nord (suite) rapporté					
Georg. Chasse'	8	367	25	0	1.25 31 25
C. H. Stourneux	"	368	25	0	31 25
"	"	369	25	0	31 25
"	"	370	25	0	31 25
"	"	371	25	0	31 25
"	"	372	25	0	31 25
"	"	373	25	0	31 25
"	"	374	25	0	31 25
"	"	375	25	0	31 25
"	"	376	25	0	31 25
"	"	377	25	0	31 25
Can. Fournier	"	378	25	0	31 25
C. H. Stourneux	"	379	25	0	31 25
"	"	380	25	0	31 25
La Banque du Peuple	"	475	120	0	150.00
					6843.99

Montreal, 13 octobre 1896

J. Guitevaux
 Ingénieur de la Ville de Maisonneuve

22
 23
 24
 25
 26
 27
 28
 29
 30
 31
 32
 33
 34
 35
 36
 37
 38
 39
 40
 41
 42
 43
 44
 45
 46
 47
 48
 49
 50
 51
 52
 53
 54
 55
 56
 57
 58
 59
 60
 61
 62
 63
 64
 65
 66
 67
 68
 69
 70
 71
 72
 73
 74
 75
 76
 77
 78
 79
 80
 81
 82
 83
 84
 85
 86
 87
 88
 89
 90
 91
 92
 93
 94
 95
 96
 97
 98
 99
 100

MAISONNEUVE

MAISONNEUVE

MAISONNEUVE

MAISONNEUVE PAR

MAISONNEUVE

MAISONNEUVE

MAISONNEUVE

MAISONNEUVE

MAISONNEUVE

MAISONNEUVE

MAISONNEUVE

MAISONNEUVE

MAISONNEUVE

MAISONNEUVE

MAISONNEUVE

MAISONNEUVE

MAISONNEUVE

MAISONNEUVE

MAISONNEUVE

MAISONNEUVE

MAISONNEUVE

MAISONNEUVE

MAISONNEUVE

MAISONNEUVE

Rue Ste. Catherine.

Ville de Maisonneuve

Repartition du coût des égouts de la Ville

Que Ste Catherine

(de Leclercq à limites de la Cite de Montreal)

Noms Des Proprietaires	N ^o du cadastre		part du lot en mes. angl.		N ^o de la section	Coût total de la repartition pour chaque lot
	parcels	subdivisions	metres	toises		
Cote Est						
Aristide Belaire	8	68	100	0	0.882	88 50
H. B. Rainville	"	100	102	0		90 27
Jas. Robertson	"	131	102	0		90 27
A. Proulx	14	127A	20	1		25 37
"	"	126A	25	0		22 12
"	"	125A	25	0		22 12
"	"	124A	25	0		22 12
A. Desjardins et al	"	94	25	0		22 12
"	"	93	25	0		22 12
"	"	92	25	0		22 12
"	"	91	25	0		22 12
"	"	90	25	0		22 12
"	"	89	20	0		17 70
"	"	88	21	0		18 58
"	"	87	25	0		22 12
"	"	86	25	0		22 12
"	"	85	25	0		22 12
"	"	56	30	0		26 55
à reporter						600 56

St. Catherine (suite)

Noms Des Propriétaires	N ^o du cadastre		front en tois ou mes. anglais		Cours du coin par, tout le point	Cout total de la répartition pour chacun Des lots.
	N ^o parcellaire	N ^o de subdivision	toises	pouces		
						\$60056
A. Desjardins et al	14	55	25	0	0.85 1/2	22 12
"	"	54	25	0		22 12
"	"	53	25	0		22 12
"	"	52	25	0		22 12
"	"	51	25	0		22 12
"	"	50	25	0		22 12
"	"	49	25	0		22 12
"	"	48	30	0		26 55
Joseph Paquette	17	22	94	0		83 19
"	"	21	25	0		22 12
"	"	34-57	50	7		44 76
J. & E. Bourbonniere	18	27A	40	0		35 40
"	"	28A	35	0		30 97
"	"	29A	20	0		17 70
"	"	30A	30	0		26 55
"	"	45A	30	0		26 55
"	"	46A	20	0		17 70
"	"	47A	30	0		26 55
"	"	48A	28	0		24 78
"	"	49A	28	0		24 78
"	"	50A	25	0		22 12
"	"	51A	20	0		17 70
D. M. Guaid	"	52A	30	0		26 55
J. & E. Bourbonniere	"	63A	30	0		26 55
à reporter						\$125592

St. Catherine (Suite)

Noms Des Propriétaires	N° du cadastre		pont de la		en m. angl.	Coût du coût par pied de pont	Coût total de la réparation pour chaque lot.
	partie	de subdivision	piés	poices			
Côté Est suite rapporté							\$1255 92
J. & E. Bourbonnais	18	64A	20	0	0.88 1/2	17 70	
Jas Jobbin	"	65A	35	0		30 97	
"	"	66A	40	0		35 40	
Côté Ouest							
Succ. Antoine Pigeon	8	65	100	0	0.88 1/2	88 50	
H. F. Bellow	"	103	102	0		90 27	
Jas Robertson	"	134	102	0		90 27	
D. Ouimet	14	129B	28	8		25 35	
N. Perreault	"	128A	25	0		22 12	
"	"	125B	25	0		22 12	
"	"	124B	25	0		22 12	
A. Desjardins et al	"	95	101	0		89 38	
"	"	97A	20	0		17 70	
"	"	97	25	0		22 12	
"	"	96B	25	0		22 12	
"	"	96A	25	0		22 12	
"	"	96	25	0		22 12	
Sir Alexandre Lacoste	"	72A	30	0		26 58	
"	"	72	25	0		22 12	
"	"	71A	25	0		22 12	
A. Desjardins et al	"	71	25	0		22 12	
"	"	60A	25	0		22 12	
"	"	60	25	0		22 12	
"	"	59	25	0		22 12	
à reporter							\$2033 57

Ste Catherine (suite)

Noms Des Propriétaires	N° du cadastre		front du lot en mes angl:		Cote de l'alignement	Cote de l'alignement par pied de front.	Coût total par la répartition pour chacun des lots.
	premier	de subdivision	pieds	pouces			
Côte Ouest (suite)	rapports						\$ 2055 57
A. Desjardins et al	14	58	25	0	0.88 1/2	22 12	
"	"	57	30	0		26 55	
Creffli Bastien	17	24	119	0		105 31	
Jos ^{de} Laquette	"	30-54	50	7		44 76	
J. & E. Bourbonnais	18	68	40	0		35 46	
"	"	69	35	0		30 97	
"	"	70	20	0		17 70	
"	"	71	30	0		26 55	
"	"	74	30	0		26 55	
"	"	75	20	0		17 70	
"	"	76	30	0		26 55	
"	"	77	28	0		24 78	
"	"	78	28	0		24 78	
"	"	79	25	0		22 12	
"	"	80	20	0		17 70	
"	"	81	30	0		26 55	
"	"	84	30	0		26 55	
"	"	85	20	0		17 70	
"	"	86	35	0		30 97	
"	"	87	40	0		35 40	
Isaac Prefontaine					120	106 20	
						\$ 3768 48	

Montreal, 13 octobre 1896

A. Guitevaux

Ingenieur de la Ville de Monroville.

Rue Ontario.

(Ontario (suite).

Noms des Propriétaires	Nombres du cadastre		font du lot en ms. angl:		Coût total de la répartition pour chacun des lots.
	primifs	de subdivision	pieds	perches	
Côté est (suite) rapporté					
A. Desjardins et al	14	273	25	0	1.44 36 00
" " "	"	300	25	0	36 00
" " "	"	299	25	0	36 00
" " "	"	298	25	0	36 00
" " "	"	297	28	1	40 43
" " "	8	328	120	5	173 40
" " "	"	329	220	0	316 30
Côté ouest.					
J. E. Bourbonniere	18		520	1	1.44 835 31
Jos Paquette	17	364	50	0	72 00
Wm Owens	"	90	118	0	169 92
Imperial brush Co	14	303	30	0	43 20
A. Desjardins et al	"	304	25	0	36 00
" " "	"	305	25	0	36 00
" " "	"	306	25	0	36 00
" " "	"	307	25	0	36 00
" " "	"	308	25	0	36 00
" " "	"	309	25	0	36 00
" " "	"	310	25	0	36 00
" " "	"	311	30	0	43 20
" " "	"	363	25	0	36 00
" " "	"	364	25	0	36 00
" " "	"	365	25	0	36 00
" " "	"	366	25	0	36 00
à reporter					1 3959 49

Ontario (suite)

Noms des Propriétaires	Nombres du cadastre		front des lots en mes. anglai.		Cout de la repartition pour chacun des lots.	Cout total de la repartition pour chacun des lots.
	N ^o de permis	N ^o de subdivision	pieds	poices		
Côté ouest (suite rattaché)					1.44	\$395949
A. Desjardins et al	14	367	20	0	28	80
" " "	"	368	20	0	28	80
" " "	"	369	25	0	36	00
" " "	"	370	25	0	36	00
" " "	"	371	25	0	36	00
" " "	"	372	25	0	36	00
" " "	"	424	25	0	36	00
" " "	"	425	25	0	36	00
" " "	"	426	25	0	36	00
" " "	"	427	27	6	39	60
J. Laflamme	8	349	24	5	35	16
" "	"	348	24	0	34	56
A. Desmarais	"	347	24	0	34	56
L. Chembault curé	"	346	24	0	34	56
V. Girouard	"	345	24	0	34	56
C. H. Lefournier	"	344	25	0	36	00
" "	"	343	25	0	36	00
" "	"	342	24	0	34	56
" "	"	341	24	0	34	56
" "	"	340	24	0	34	56
" "	"	339	24	0	34	56
" "	"	338	24	0	34	56
" "	"	337	25	0	36	00
" "	"	336	25	0	36	00
à reporter						\$4179889

(4)

Rue Ontario rapporté \$4798.89

Montréal, le 20 octobre 1896

J. Guillet
Ingénieur de la Ville de Maisonneuve.

4-427
-426
-425
4-424

AV

4-372
-371
-370
-369
-368
-367
-366
-365
-364
4-363

NITARIO

4-357
-356
-355
4-350

DESJARDINA

4-233
-232
-231
-230
-229
-228
-227
-226
-225
4-264

AV

4-312
-311
-310
-309
-308
-307
-306
-305
-304
-303
-302
-301
-300
-299
-298
-297
-296
-295
-294
-293
-292
-291
-290
-289
-288
-287
-286
-285
-284
-283
-282
-281
-280
-279
-278
-277
-276
-275
-274
-273
-272
-271
-270
-269
-268
-267
-266
-265
-264
-263
-262
-261
-260
-259
-258
-257
-256
-255
-254
-253
-252
-251
-250
-249
-248
-247
-246
-245
-244
-243
-242
-241
-240
-239
-238
-237
-236
-235
-234
-233
-232
-231
-230
-229
-228
-227
-226
-225
-224
-223
-222
-221
-220
-219
-218
-217
-216
-215
-214
-213
-212
-211
-210
-209
-208
-207
-206
-205
-204
-203
-202
-201
-200
-199
-198
-197
-196
-195
-194
-193
-192
-191
-190
-189
-188
-187
-186
-185
-184
-183
-182
-181
-180
-179
-178
-177
-176
-175
-174
-173
-172
-171
-170
-169
-168
-167
-166
-165
-164
-163
-162
-161
-160
-159
-158
-157
-156
-155
-154
-153
-152
-151
-150
-149
-148
-147
-146
-145
-144
-143
-142
-141
-140
-139
-138
-137
-136
-135
-134
-133
-132
-131
-130
-129
-128
-127
-126
-125
-124
-123
-122
-121
-120
-119
-118
-117
-116
-115
-114
-113
-112
-111
-110
-109
-108
-107
-106
-105
-104
-103
-102
-101
-100
-99
-98
-97
-96
-95
-94
-93
-92
-91
-90
-89
-88
-87
-86
-85
-84
-83
-82
-81
-80
-79
-78
-77
-76
-75
-74
-73
-72
-71
-70
-69
-68
-67
-66
-65
-64
-63
-62
-61
-60
-59
-58
-57
-56
-55
-54
-53
-52
-51
-50
-49
-48
-47
-46
-45
-44
-43
-42
-41
-40
-39
-38
-37
-36
-35
-34
-33
-32
-31
-30
-29
-28
-27
-26
-25
-24
-23
-22
-21
-20
-19
-18
-17
-16
-15
-14
-13
-12
-11
-10
-9
-8
-7
-6
-5
-4
-3
-2
-1

PE IX

4-254
-253
-252
-251
-250
-249
-248
-247
-246
-245
-244
-243
-242
-241
-240
-239
-238
-237
-236
-235
-234
-233
-232
-231
-230
-229
-228
-227
-226
-225
-224
-223
-222
-221
-220
-219
-218
-217
-216
-215
-214
-213
-212
-211
-210
-209
-208
-207
-206
-205
-204
-203
-202
-201
-200
-199
-198
-197
-196
-195
-194
-193
-192
-191
-190
-189
-188
-187
-186
-185
-184
-183
-182
-181
-180
-179
-178
-177
-176
-175
-174
-173
-172
-171
-170
-169
-168
-167
-166
-165
-164
-163
-162
-161
-160
-159
-158
-157
-156
-155
-154
-153
-152
-151
-150
-149
-148
-147
-146
-145
-144
-143
-142
-141
-140
-139
-138
-137
-136
-135
-134
-133
-132
-131
-130
-129
-128
-127
-126
-125
-124
-123
-122
-121
-120
-119
-118
-117
-116
-115
-114
-113
-112
-111
-110
-109
-108
-107
-106
-105
-104
-103
-102
-101
-100
-99
-98
-97
-96
-95
-94
-93
-92
-91
-90
-89
-88
-87
-86
-85
-84
-83
-82
-81
-80
-79
-78
-77
-76
-75
-74
-73
-72
-71
-70
-69
-68
-67
-66
-65
-64
-63
-62
-61
-60
-59
-58
-57
-56
-55
-54
-53
-52
-51
-50
-49
-48
-47
-46
-45
-44
-43
-42
-41
-40
-39
-38
-37
-36
-35
-34
-33
-32
-31
-30
-29
-28
-27
-26
-25
-24
-23
-22
-21
-20
-19
-18
-17
-16
-15
-14
-13
-12
-11
-10
-9
-8
-7
-6
-5
-4
-3
-2
-1

ARC

LEFURNEUX

LASSALLE

VILLE DE MONTREAL

REGISTRE

IMMOBILIER

DEPOSE PAR
Georges Veinot

Rue Adams.

Ville de Maisonneuve.

Répartition du coût des égouts de la Ville.

Rue Adams.

(de Lacombe à Morgan)

Noms des Propriétaires.	Nombres du cadastre		Front des lots en mes. angl.		Coût du coût par pied de front.	Coût total de la répartition pour chacun des lots.
	Nombres premiers	Nombres sur division				
Côté est						
M. Knault et R. Savignac	8	161	24	0	1.19	28 56
" " "	"	162	24	0		28 56
" " "	"	163	24	0		28 56
" " "	"	164	24	0		28 56
" " "	"	165	24	5		29 05
Côté ouest						
Léon Paquette	8	183	24	0		28 56
" " "	"	184	24	0		28 56
J. B. Houle	"	185	24	0		28 56
O. Marin	"	186	24	0		28 56
" " "	"	187	24	5		29 05
					10	286 58

Montréal, 13 Octobre 1896

J. Guitevaux
 Ingénieur de la Ville de Maisonneuve.

VILLE DE MONTREAL

PROCESSION

Emile Vanier

Emile Vanier

Emile Vanier