

12

STE-ANNE

1940 - 41

ROLE D'ÉVALUATION
VALUATION ROLL

12

QUARTIER STE. ANNE
STE. ANNE WARD

ANN	69	'GRAND TRUNK	289	'PRINCE	17
AQUEDUC.....	128	GREY NUN.....	9	QUEEN	13
BARRE	121	GUY	132	RICHARDSON	263
BASSIN.....	115 & 139	INSPECTOR	53	RICHMOND	133-236
BICKERDINE PIER.....	391	ISLAND	313	RIOUX	118
BRENNAN.....	73	JARDIN	286	RIVERSIDE	381
BRIDGE.....	341	KING.....	11	SEBASTOPOLE.....	335
BRITANIA	349	LESLIGNAN	130	SEIGNEURS	138
CANAL .S.S.....	248	McCORD.....	104	SEMINARY	119
CANAL SIDE	140	McGILL.....	1	SHANNON	74
CENTRE	271	McKAY PIER	392	SHEARER.....	241
CCLBORNE	77	MAGDALEN	316	SMITH	112
COMMON.....	218	MAPLE	308	SOULANGES.....	310
CONGREGATION	324 344	MENAI.....	376	ST AGNES.....	229
CONDE	230	MILL.....	383-386	ST COLOMBAN.....	223
CONWAY.....	355	MONFORT	56	ST HENRY.....	30
DALHUSIE	64	MONTGOMERY	234	ST MARTIN	134
DUPE	23	MULLINS.....	301	ST MAURICE.....	32
DUPRE	51	MURRAY.....	92	ST PAUL.....	41
DIAMOND COURT	167	MANUFACTURERS	259	ST PATRICK	251
ELEANORE	100	MAZARETH	57	ST THOMAS.....	120
FAHM	225	Notre DAME O	141	VERSAILLES.....	129
FAVARD	338	OAK	384	WELLINGTON	194
FORFAR	364	OLIER	117	WILLIAMS.....	164
GALLERY SQUARE	114	OTTAWA	182	YOUNG.....	86

CITÉ DE MONTREAL
CITY OF MONTREAL

RÔLE D'ÉVALUATION DES IMMEUBLES POUR L'EXERCICE FINANCIER COMMENÇANT LE 1ER MAI, 1940
VALUATION ROLL OF IMMOVABLE PROPERTY FOR THE FISCAL YEAR COMMENCING 1ST MAY, 1940

MC GILL.

ARRONDISSEMENT ÉLECTORAL 6
ELECTORAL DISTRICT

QUARTIER ST-ANDRÉ.
WARD

COMPTÉ No ACCOUNT No.	SITUATION DE LA PROPRIÉTÉ LOCATION OF PROPERTY	CADASTRE - SUB-DIVISION OCCUPATION ET/ANS DÉNOMINATION	VALEUR (DOLLARS SEULEMENT) - VALUE (DOLLARS ONLY)							Entretien des Trottoirs Maintenance of Sidewalks Pds. Front Ft.	VOÛTES VAULTS	RÉSOLUTION REDUCTION No
			TERRAIN LAND	BÂTIMENTS BUILDINGS	EXEMPT	CATHOLIQUE CATHOLIC	PROTESTANTE PROTESTANT	NEUTRE NEUTRAL	JUIVE JEWISH			
120007	460 MC GILL. (457-59 LONGUEUIL LANE) CLARISSA J. BURLAND WIFE OF HENRY MARC AMI RM. 402-511 PLACE D'ARMES.	STE-ANNE. 1896 M. D. P	24200	15800				40000		58		
120008	458-56 MC GILL. (455 LONGUEUIL LANE) WM. RENNIE SEEDS LIMITED. C/O W. RENNIE. ADELAÏDE & JARVIS STS. TORONTO, ONT.	1895 N	25900	13100				39000		60		
120009	450 MC GILL. (453 LONGUEUIL LANE.) HARRY TARSHIS ISRAEL IRVING TARSHIS 450 MC GILL.	1894 MERCHANT. J	53800	11200					65000	214.1		
	ST-MAURICE											
120010	440-444 MC GILL. ESTATE WM. ROBERT MACKAY. HUGH MACKAY. EDWARD MACKAY ROYAL TRUST CO. P.O. BOX 1889 PLACE D'ARMES.	1893 P (EX-TRUSTEES) (EX-TRUSTEES) (EX-TRUSTEES)	29900	20100				50000		194		
120011	436-38 MC GILL. (431 LONGUEUIL LANE.) EST ALICE MAUD REDPATH WID OF GEORGE R. GRIFFITH ALICE ETHEL REDPATH. C/O ROYAL TRUST CO. 105 ST-JACQUES OUEST.	1/2 PNO. 1892 P	19250	16750				36000		60.6		

CITÉ DE MONTREAL
CITY OF MONTREAL

RÔLE D'ÉVALUATION DES IMMEUBLES POUR L'EXERCICE FINANCIER COMMENÇANT LE 1ER MAI, 1940
VALUATION ROLL OF IMMOVABLE PROPERTY FOR THE FISCAL YEAR COMMENCING 1ST MAY, 1940

RUE MC GILL.

ARRONDISSEMENT ÉLECTORAL 8
ELECTORAL DISTRICT

QUARTIER STE-ANNE.
WARD

COMPTÉ No ACCOUNT No.	SITUATION DE LA PROPRIÉTÉ LOCATION OF PROPERTY	CADASTRE - SUB-DIVISION OCCUPATION ST/AND DÉSIGNATION	VALEUR (DOLLARS SEULEMENT) - VALUE (DOLLARS ONLY)						Entretien des Trottoirs Maintenance of Sidewalks Pds. Front Ft.	VOÛTES VAULTS	RÉDUCTION REDUCTION No
			TERRAIN LAND	BÂTIMENTS BUILDINGS	EXEMPT	CATHOLIQUE CATHOLIC	PROTESTANTE PROTESTANT	NEUTRE NEUTRAL			
120012	430-32 MC GILL. (427 LONGUEUIL LANE) AMY REDPATH WIDOW OF THOMAS G. ROODICK 1/2 HUNTLEY RODDICK REDPATH 1/4 JAMES BOTTERRELL REDPATH 1/4 C/O MOLSON LOBLEY & CO. 485 MC GILL ST.	STE-ANNE. P 1/2 SE. 1892 P	19950	19950			39900			60.6	
121627	430-32 MC GILL STAG SHOE CO. LTD.	MOTIVE POWER. N	0	200				200			
120013	426 MC GILL (425 LONGUEUIL LANE) SANDVICK CANADIAN LIMITED. 426 MC GILL.	P1891 N	13200	8800				22000		40	
120014	422 MC GILL. (423 LONGUEUIL LANE) JAMES BAUMAN PECK 1/6 HUGH PECK 1/4 BRIAN PECK 1/4 938 CANADA CEMENT BLDG.	P1891 P	13200	4800			18000			40	
120015	420 MC GILL. (421 LONGUEUIL LANE) DO	P1891 P	13200	4800			18000			40	
120016	416 MC GILL (417 LONGUEUIL LANE) JOHN FLEMING REDDY 15/35 RM. 807; 437 ST. JACQUES OUEST. WILLIAM JAMES SHANKS, BERESTORD EVANS - 7/36 4547 ROSYN MAY ENID AILEEN EVAS WIFE OF GEORGE BULMAN 7/36 4647 UPPER ROSLYN AVENUE. DORIS ELAINE EVANS WIFE S-AS-TO-P- OF FREDERICK DUDLEY EYRE ROSS 7/36 M.D. 1604 AVENUE DES PINS OUEST.	1890 NOTAIRE P	13100	3900			17000			39.5	

CITÉ DE MONTREAL
CITY OF MONTREAL

RÔLE D'ÉVALUATION DES IMMEUBLES POUR L'EXERCICE FINANCIER COMMENÇANT LE 1ER MAI, 1940
VALUATION ROLL OF IMMOVABLE PROPERTY FOR THE FISCAL YEAR COMMENCING 1ST MAY, 1940

MC. GILL.

ARRONDISSEMENT ÉLECTORAL 8
ELECTORAL DISTRICT

QUARTIER STE-ANNE.
WARD

COMPTÉ NO ACCOUNT No.	SITUATION DE LA PROPRIÉTÉ LOCATION OF PROPERTY	CADASTRE - SUB-DIVISION OCCUPATION ET/ARE DÉNOMINATION	VALEUR (DOLLARS SEULEMENT) - VALUE (DOLLARS ONLY)					Entretien des Trottoirs Maintenance of Sidewalks Pde. Front Pt.	VOÛTES VAULTS	RÉSOLUTION REDUCTION No
			TERRAIN LAND	BÂTIMENTS BUILDINGS	EXEMPT	CATHOLIQUE CATHOLIC	PROTESTANTE PROTESTANT			
120017	414 MC GILL. THE WILLIAM EWING CO. LTD. THE WILLIAM EWING CO. LTD. 414 MC GILL.	1890 2 N	13200	5900			19100	39.7		
120018	412 MC GILL. (411-415 LONGUEUIL LANE) DO	1890 3 N	13700	5900			19500	40.3		
120019	408 MC GILL (409 LONGUEUIL LANE) ARMIN ERICH HEUSER 40556 MELROSE HERBERT WALTER DORKEN 4763 GROSVENOR. ERICH WERNER DORKEN. 32 ARLINGTON AVE. WESTMOUNT.	1889 MERCHANT. P	18350	12000			30350	52		
120020	404 MC GILL. (403 LONGUEUIL LANE) FEDERAL PAPER CO. LTD. 404 MC GILL.	1888 N	19800	19000			38800	50.9		
120021	400 MC GILL. JENNIE ELIZABETH ALMA [REDACTED] MC FARLANE WID. OF. JOHN BEATTIE 1/2 JAMES ROBERT BEATTIE 1/6 REVD. J.D. MC FARLANE. BENNY BEATTIE 1/6 JEAN JESSIE ISABELLA BEATTIE 1/6 SPINSTER. C/O MOLSON LOBELY & CO. 485 MC GILL CH. 505 ST-PAUL.	1887 P	25750	29250			55000	192.9		

CITÉ DE MONTREAL
CITY OF MONTREAL

RÔLE D'ÉVALUATION DES IMMEUBLES POUR L'EXERCICE FINANCIER COMMENÇANT LE 1ER MAI, 1940
VALUATION ROLL OF IMMOVABLE PROPERTY FOR THE FISCAL YEAR COMMENCING 1ST MAY, 1940

MC GILL

ARRONDISSEMENT ÉLECTORAL 8
ELECTORAL DISTRICT

QUARTIER
WARD

STE-ANNE.

RUE STREET	SITUATION DE LA PROPRIÉTÉ LOCATION OF PROPERTY		CADASTRE - SUB-DIVISION		VALEUR (DOLLARS SEULEMENT) - VALUE (DOLLARS ONLY)					Enrollen des Trotoirs Maintenance of Sidewalks Pdr. Front Ft.	VOÛTES VAULTS	RESOLUTION REDUCTION NO
	COMPTÉ No ACCOUNT No.	NOM ET ADRESSE DU PROPRIÉTAIRE NAME AND ADDRESS OF OWNER	OCCUPATION ET/OU DÉSIGNATION	TERRAIN LAND	BÂTIMENTS BUILDINGS	EXEMPT	CATHOLIQUE CATHOLIC	PROTESTANTE PROTESTANT	NEUTRE NEUTRAL			
		STE-ANNE.										
		ST-PAUL.										
120022	360 MC GILL.	1753 P1754 P1755						540000			473	\$113.75
	GRAND TRUNK RAILWAY CO. OF CANADA. OPERATED BY CAN. NATIONAL RLY. C/O T. G. WATSON C.N. RLYS. 355 MC GILL ST.	N	180600	359400								
	(TUNNEL UNDER MC GILL ST-CONNECTING CAN. NAT. EXPRESS. (BLDG WITH CAN. NATIONAL GENERAL OFFICES. 500 SQ. FT. AT 9.10 PER FT. \$4550.00 AT 2/5)											
	WILLIAM											
120023	138 MC GILL. (141-139 GREY NUN)	1584 11										
	EST CLARENCE I. DE SOLA. BELLA MAUD GOLDSMITH WID OF. CLARENCE I. DE SOLA RES. 23 LINCOLN HAUSE, BASIC STREET. KNIGHTSBRIDGE, LONDON, ENGLAND.	J	11200	2800					14000		49.3	
	C/O ROYAL TRUST CO. 105 ST-JACQUES OUEST.											
120024	136-134 MC GILL. (135-137 GREY NUN)	1584 10										
	MONTEFIORE JOSEPH 212 ST-SACREMENT.	MERCHANT. J	11250	2 1750					14000		49.2	
120025	130 MC GILL. (133-131 GREY NUN)	1584 9										
	CECIL M. HART ALEXANDER HART SYDNEY SYKNEY HART REGINALD HART C/O C.M. HART. ROOM 10-388 ST-JACQUES OUEST.	2/6 1/6 1/6 1/6 1/6	J	11750	250				12000		50.1	
	AGENT MNFTR AGENT. GENT. R.E. BROKER.											

CITÉ DE MONTREAL
CITY OF MONTREAL

RÔLE D'ÉVALUATION DES IMMEUBLES POUR L'EXERCICE FINANCIER COMMENÇANT LE 1ER MAI, 1940
VALUATION ROLL OF IMMOVABLE PROPERTY FOR THE FISCAL YEAR COMMENCING 1ST MAY, 1940

6

RUE STREET MC. GILL. ARRONDISSEMENT ÉLECTORAL 8 ELECTORAL DISTRICT

QUARTIER STE-ANNE. WARD

COMPTÉ NO ACCOUNT No.	SITUATION DE LA PROPRIÉTÉ LOCATION OF PROPERTY NOM ET ADRESSE DU PROPRIÉTAIRE NAME AND ADDRESS OF OWNER	CADASTRE - SUB-DIVISION OCCUPATION et/ou DÉSIGNATION	VALEUR (DOLLARS SEULEMENT) - VALUE (DOLLARS ONLY)							Entretien des Trottoirs Maintenance of Sidewalks Pds. Fracs. Ft.	VOÛTES VAULTS	RÉSOLUTION REDUCTION No
			TERRAIN LAND	BÂTIMENTS BUILDINGS	EXEMPT	CATHOLIQUE CATHOLIC	PROTESTANTE PROTESTANT	NEUTRE NEUTRAL	JUIVE JEWISH			
120026	124 MC GILL. EST CLARENCE J. DE SOLA POUR NOMS VOIR NO 120023	1584 8 J	12000	10500					22500	61.7		
120027	120 MC GILL. ABRAHAM CHARLES MELODIA DE SOLA ELIZABETH LOUISA MELODIA DE SOLA BOTH RESIDE AT 23 LINCOLN HOUSE, KNIGHTSBRIDGE, LONGDON ENGLAND. C/O ROYAL TRUST CO. 105 ST-JACQUES OUEST.	1584 7 1/2 J	11350	12650					24000	59.3		
120028	115 MC GILL. (121 GREY NUN) FRASER BROS. (RES. 3662 LORNE WILLIAM H. FRASER. (CRESCENT) DAVIS H. FRASER (DECEDE) C/O FRASER BROS. (RES. 640 GROSVENOR. 901 ST-JACQUES OUEST.	1584 6 P	12200	3800				16000		51.1		
120029	112 MC GILL. MONTEFIORE JOSEPH 212 ST-SACREMENT.	1584 5 J	13900	10100					24000	58		
120030	110 MC GILL. MARY CATHLEEN QUAIN WIFE OF ABRAHAM CHARLES MELDOLA DE SOLA (USUFTR) 1/2 J ELIZABETH LOUISA MELDOLA DE SOLA 1/2 BOTH RESIDE, IN LONDON, ENGLAND. C/O ROYAL TRUST CO. 105 ST-JACQUES OUEST.	1584 4 J	11400	12600					24000	57.8		

CITÉ DE MONTREAL
CITY OF MONTREAL

RÔLE D'ÉVALUATION DES IMMEUBLES POUR L'EXERCICE FINANCIER COMMENÇANT LE 1ER MAI, 1940
VALUATION ROLL OF IMMOVABLE PROPERTY FOR THE FISCAL YEAR COMMENCING 1ST MAY, 1940

QUARTIER STE-ANNE.
WARD

RUE MC GILL.
STREET

ARRONDISSEMENT ÉLECTORAL 8
ELECTORAL DISTRICT

COMPTE NO ACCOUNT NO.	SITUATION DE LA PROPRIÉTÉ LOCATION OF PROPERTY	CADASTRE - SUB-DIVISION OCCUPATION ET/OU DÉNOMINATION	VALEUR (DOLLARS SEULEMENT) - VALUE (DOLLARS ONLY)							Entretien des Trottoirs Maintenance of Sidewalks Pds. Front Ft.	VOÛTES VAULTS	RÉSOLUTION REDUCTION NO
			TERRAIN LAND	BÂTIMENTS BUILDINGS	EXEMPT	CATHOLIQUE CATHOLIC	PROTESTANTE PROTESTANT	NEUTRE NEUTRAL	JUIVE JEWISH			
120031	106 MC GILL. (111 GREY NUN) MONTEFIORE JOSEPH 212 ST-SACREMENT.	STE-ANNE. 1584 3 J	12650	2350					15000	51.4		
120032	100 MC GILL. (109 GREY NUN) THE GOVERNOR AND COMPANY OF ADVENTURERS OF ENGLAND TRADING INTO HUDSON BAY. HUDSON'S BAY COMPANY. C/O HUDSON'S BAY CO. 100 MC GILL. WELLINGTON	1584 2 1584 1 N --- A.E. 10 ---	34800	22700					57500	226.1		
120033	70-90 MC GILL (607 YOUVILLE) ANNIE MC GARVEY WID. OF WILLIAM MC NALLY 480 STRATHCONA AVENUE. WESTMOUNT. YOUVILLE	1583 fc	67100	4900			72000			461.6		
120034	2 MC GILL. GRAND TRUNK RAILWAY CO. OF CANADA. OPERATED BY CAN. NATIONAL. RY. C/O T.G. WATSON. C.N. RYS., 355 MC GILL STREET.	1582 P1581 N	227850	26150					254000	968		
120035	MC GILL. RAILS ON BRENNAN & WELLINGTON ST. N			15000					15000			

CITÉ DE MONTREAL
CITY OF MONTREAL

RÔLE D'ÉVALUATION DES IMMEUBLES POUR L'EXERCICE FINANCIER COMMENÇANT LE 1ER MAI, 1940
VALUATION ROLL OF IMMOVABLE PROPERTY FOR THE FISCAL YEAR COMMENCING 1ST MAY, 1940

MC GILL.

ARRONDISSEMENT ÉLECTORAL 10
ELECTORAL DISTRICT

QUARTIER ST-ANNE.
WARD

RUE
STREET

COMPTÉ NO ACCOUNT NO.	SITUATION DE LA PROPRIÉTÉ LOCATION OF PROPERTY	CADASTRE - SUB-DIVISION OCCUPATION ET/AND DÉNOMINATION	TERRAIN LAND	BÂTIMENTS BUILDINGS	VALEUR (DOLLARS SEULEMENT) - VALUE (DOLLARS ONLY)					Entretien des Trotoirs Maintenance of Sidewalks Pds. Front Fs.	VOÛTES VAULTS	RÉSOLUTION REDUCTION No
					EXEMPT	CATHOLIQUE CATHOLIC	PROTESTANTE PROTESTANT	NEUTRE NEUTRAL	JUIVE JEWISH			
120036	600 YOVILLE MONTREAL & SOUTHERN COUNTIES C/O T.G. WATSON 355 MC GILL ST. <u>COMMON</u>	ST-ANNE. RAIL, POLES TIES BUILDING RAIL COY. N	0	25000				25000				
		<u>GREY NUN</u>										

CITÉ DE MONTREAL
CITY OF MONTREAL

RÔLE D'ÉVALUATION DES IMMEUBLES POUR L'EXERCICE FINANCIER COMMENÇANT LE 1ER MAI, 1940
VALUATION ROLL OF IMMOVABLE PROPERTY FOR THE FISCAL YEAR COMMENCING 1ST MAY, 1940

428 GREY NUN

ARRONDISSEMENT ÉLECTORAL 10
ELECTORAL DISTRICT

QUARTIER STE-ANNE.
WARD

RUE
STREET

COMPTÉ No ACCOUNT No.	SITUATION DE LA PROPRIÉTÉ LOCATION OF PROPERTY	CADASTRE - SUB-DIVISION OCCUPATION ET/OU DÉNOMINATION	VALEUR (DOLLARS SEULEMENT) - VALUE (DOLLARS ONLY)							Entretien des Trotoirs Maintenance of Sidewalks Pda. Front Pt.	VOYES VAULTS	RÉSOLUTION REDUCTION NO
			TERRAIN LAND	BÂTIMENTS BUILDINGS	EXEMPT	CATHOLIQUE CATHOLIC	PROTESTANTE PROTESTANT	NEUTRE NEUTRAL	JUIVE JEWISH			
120037	COMMON 20-50 GREY NUN	--- STE-ANNE --- P1573 1574 1575 1576 1577 1578 1566--A 1567 1/2 NO 1569 1/2 1568 P 1569 P 1569 1570 B 1570 B2 1905 P 1573 P 1572 P 1571 P 1570 C										
	THE MONTREAL WAREHOUSING CO. 1186 WELLINGTON.	N	194300	380700					575000		968	
120038	56-74 GREY NUN CHARLES E. ARCHIBALD 519 KEEFER BLDG ST-CATHERINE JAMES W. PIKE C/O J.W. PYKE CO. LTD. 388 ST-JACQUES OUEST. COMMERCIAL UNION BLDG. WELLINGTON	1579 MNFTR. P OUEST. GENT.	28450	4550					33000		144.6	
		--- A.E. 8 ---										

CITÉ DE MONTREAL
CITY OF MONTREAL

RÔLE D'ÉVALUATION DES IMMEUBLES POUR L'EXERCICE FINANCIER COMMENÇANT LE 1ER MAI, 1940
VALUATION ROLL OF IMMOVABLE PROPERTY FOR THE FISCAL YEAR COMMENCING 1ST MAY, 1940


10

RUE GREY NUN
STREET

ARRONDISSEMENT ÉLECTORAL 8
ELECTORAL DISTRICT

QUARTIER STE-ANNE.
WARD

COMPTÉ No ACCOUNT No.	SITUATION DE LA PROPRIÉTÉ LOCATION OF PROPERTY	CADASTRE - SUB-DIVISION OCCUPATION ET/OU DÉNOMINATION	TERRAIN LAND	BÂTIMENTS BUILDINGS	VALEUR (DOLLARS SEULEMENT) - VALUE (DOLLARS ONLY)					Entretien des Trotoirs Maintenance of Sidewalks Pda. Front Pt.	VOÛTES VAULTS	RÉSOLUTION REDUCTION No
					EXEMPT	CATHOLIQUE CATHOLIC	PROTESTANTE PROTESTANT	NEUTRE NEUTRAL	JUIVE JEWISH			
120039	WELLINGTON. 114 GREY NUN. BEN ZION STEINE 1/2 3601 UNIVERSITY ST. TOBAH ALIAS TILLIE LESSER WID OF. MAURICE BERTIE STEINE 1/2 (USUFRUCTURRY) C/O CROWN TRUST CO. 392 ST-JACQUES OUEST.	STE-ANNE. 1587 PI PHYSICIAN J	7400	5600					13000	30		
120040	120 GREY NUN DO	1587 PI J	7400	5600					13000	30		
	124-134 GREY NUN	1588 1589 P1590 P1591										
	THE GOULD COLD STORAGE CO. LTD. VALUE AT 630-36 WILLIAM. WILLIAM											
		*** KING. ***										



120041
St. Ann's Company Limited
St. Ann's 13-12-39

CITÉ DE **MONTREAL**
CITY OF

RÔLE D'ÉVALUATION DES IMMEUBLES POUR L'EXERCICE FINANCIER COMMENÇANT LE 1ER MAI, 1940
VALUATION ROLL OF IMMOVABLE PROPERTY FOR THE FISCAL YEAR COMMENCING 1ST MAY, 1940

11981/111

11

RUE KING. ARRONDISSEMENT ÉLECTORAL 8
STREET KING. ELECTORAL DISTRICT

QUARTIER STE-ANNE.
WARD

COMPTE No ACCOUNT No.	SITUATION DE LA PROPRIÉTÉ LOCATION OF PROPERTY	CADASTRE - SUB-DIVISION OCCUPATION ET/ARD DÉNOMINATION	VALEUR (DOLLARS SEULEMENT) - VALUE (DOLLARS ONLY)							Entretien des Trottoirs Maintenance of Sidewalks Pds. Front Pl.	VOÛTES VAULTS	RÉSOLUTION REDUCTION No
			TERRAIN LAND	BÂTIMENTS BUILDINGS	EXEMPT	CATHOLIQUE CATHOLIC	PROTESTANTE PROTESTANT	NEUTRE NEUTRAL	JUIVE JEWISH			
	WILLIAM 137-147 KING.	STE-ANNE. P1590 P1591										
	THE GOULD COLD STORAGE CO. LTD. VALUE AT 630-644 WILLIAM. 121-133 KING	P1590 P1591 1593 1592 1586										
	GENERAL STEEL WARES LTD. WELLINGTON.	VALUE AT 645 WELLINGTON. --- A.E. 10 ---										
	COMMON	TRAVERSEZ.										
120041	20 KING. JANET DUBBAND WIFE OF BROOKS STEVENS E. CONCORD, MASS. U.S.A.	P1564	13250	750					WOOD	14000	84.3	
120042	40 KING. EST. JAMES MELDRUM ROBERT ALLAN GENTLES 680 WELLINGTON.	1560 MASTER CARTER-R (DECEDE)	38700	11300						50000	295	
	44-60 KING. MELDRUM BROS. LTD. WELLINGTON	P1559 P1565 VAL. AT 680 WELLINGTON. --- A.E. 8 ---										

CITÉ DE **MONTREAL**
CITY OF

RÔLE D'ÉVALUATION DES IMMEUBLES POUR L'EXERCICE FINANCIER COMMENÇANT LE 1ER MAI, 1940
VALUATION ROLL OF IMMOVABLE PROPERTY FOR THE FISCAL YEAR COMMENCING 1ST MAY, 1940

123

RUE KING.
STREET

ARRONDISSEMENT ÉLECTORAL 8
ELECTORAL DISTRICT

QUARTIER STE-ANNE.
WARD

COMPTÉ NO ACCOUNT No.	SITUATION DE LA PROPRIÉTÉ LOCATION OF PROPERTY	CADASTRE - SUB-DIVISION OCCUPATION ET/OU DÉNOMINATION	VALEUR (DOLLARS SEULEMENT) - VALUE (DOLLARS ONLY)					Entrée des Trottoirs Maintenance of Sidewalks Pav. Front Pl.	VOÛTES VAULTS	RÉSOLUTION REDUCTION NO
			TERRAIN LAND	BÂTIMENTS BUILDINGS	EXEMPT	CATHOLIQUE CATHOLIC	PROTESTANTE PROTESTANT			
120043	WELLINGTON. 120-122 KING. EST. PETER LYALL RM. 921 TRANSPORTATION BLDG.	STE.-ANNE. 1596 P	16250	1750			18000	96.6		
120044	144-150 KING. S.H. EWING LIMITED. 144 KING.	1597 N	15900	18100			34000	95.6		
120045	154-160. KING. LOVELL & CHRISTMAS (CANADA) 154 KING.	1598 LIMITED N	15900	49100			65000	95.6		
120046	162-166 KING. EST. S.H. EWING. SAMUEL WM. EWING. EST. ANNA MARIA EWING WIFE OF JAMES HERBERT MAGUIRE. EST. LOUISA MARY EWING WIFE OF JOHN MC KENZIE. EST. ANDREW HAMILTON EWING. GEORGE KNIGHT EWING (DECEDE) C/O TORONTO GENERAL TRUSTS CORP. VANCOUVER B.C. <i>George Edward Andrew</i> C/O CROWN TRUST CO 393 ST-JACQUES OUEST.	1599 P GENT. GENT.	19200	5800			25000	150		
	WILLIAM.	QUEEN.								

CITÉ DE MONTREAL
CITY OF MONTREAL

RÔLE D'ÉVALUATION DES IMMEUBLES POUR L'EXERCICE FINANCIER COMMENÇANT LE 1ER MAI, 1940
VALUATION ROLL OF IMMOVABLE PROPERTY FOR THE FISCAL YEAR COMMENCING 1ST MAY, 1940

STE-ANNE.

13

QUEEN

ARRONDISSEMENT ÉLECTORAL
ELECTORAL DISTRICT

QUARTIER
WARD

RUE
STREET

COMpte No ACCOUNT No.	SITUATION DE LA PROPRIÉTÉ LOCATION OF PROPERTY	CADASTRE - SUB-DIVISION OCCUPATION ET/OU DÉNOMINATION	VALEUR (DOLLARS SEULEMENT) - VALUE (DOLLARS ONLY)							Entretien des Trottoirs Maintenance of Sidewalks Pds. Front Ft.	VOÛTES VAULTS	RÉSOLUTION REDUCTION No
			TERRAIN LAND	BATIMENTS BUILDINGS	EXEMPT	CATHOLIQUE CATHOLIC	PROTESTANTE PROTESTANT	NEUTRE NEUTRAL	JUIVE JEWISH			
		STE-ANNE.										
120047	WILLIAM. 265-269 QUEEN LOVELL & CHRISTMAS (CANADA) LIMITED. 154 KING.	P1601 N	5100	30900					176000	36000	36	
120048	257-263 QUEEN. JOSEPH ADRIEN MOISAN. RES. --616 MC EACHRAN OUTREMONT. C/O STANDARD PAPER BOX 6240 PARK AVE.	P1601 VOYAGEUR. C (50 H.P.)	12400	27600		40000					35.5	
120049	257 QUEEN. CANADIAN COTTON & WOOL WASTE CO. C/O A. FRIEDMAN 257 QUEEN.	MOTIVE POWER 15 H.P. J	0	400					400	400.		Cont. 269.
120050	139 QUEEN. EST. P. LYALL. C/O EST P. LYALL. RM. 921, TRANSPORTATION BLDG.	1602 1603 P	22200	1300					23500		158.8	
	135 QUEEN EST. ELIZABETH KING WELLINGTON.	P1595 VAL. A 681 WELLINGTON. --- A.E. 10 ---										

CITÉ DE MONTREAL
CITY OF MONTREAL

RÔLE D'ÉVALUATION DES IMMEUBLES POUR L'EXERCICE FINANCIER COMMENÇANT LE 1ER MAI, 1940
VALUATION ROLL OF IMMOVABLE PROPERTY FOR THE FISCAL YEAR COMMENCING 1ST MAY, 1940

QUEEN.

ARRONDISSEMENT ÉLECTORAL
ELECTORAL DISTRICT

10

QUARTIER
WARD

ST-ANNE.

11

RUE
STREET

COMPTE NO ACCOUNT NO.	SITUATION DE LA PROPRIÉTÉ LOCATION OF PROPERTY NOM ET ADRESSE DU PROPRIÉTAIRE NAME AND ADDRESS OF OWNER	CADASTRE - SUB-DIVISION OCCUPATION BY/ARD DÉNOMINATION	VALEUR (DOLLARS SEULEMENT) - VALUE (DOLLARS ONLY)							Entretien des Trotoirs Maintenance of Sidewalks Pde. Front Pt.	VOÛTES VAULTS	RÉSOLUTION REDUCTION No
			TERRAIN LAND	BÂTIMENTS BUILDINGS	EXEMPT	CATHOLIQUE CATHOLIC	PROTESTANTE PROTESTANT	NEUTRE NEUTRAL	JUIVE JEWISH			
	WELLINGTON. 31 QUEEN. EST. JAMES MELDRUM ROBERT ALLAN GENTLES.	STE-ANNE. P1560 P1560 VALUE AT 40 KING.										
120051	5-29 QUEEN. ST-ANN'S COMPANY LIMITED.	1561A N	22100	2900					25000	160		
	COMMON	TRAVERSEZ										
120052	8-24 QUEEN. J.B. BAILLARGEON EXPRESS LIMITED. 423 ONTARIO EST.	1553 1550 P1554 P1554 N	35000	75000					110000	243		
120053	30-38 QUEEN. THE GREAT NORTHWESTERN TELEGRAPH CO. OPERATED BY CANADIAN NATIONAL TELEGRAPH CO. N. 424 ST-FRANCOIS-XAVIER.	1555	7400	4600					12000	51.9		
120054	LOT QUEEN. ALLAN J. HART. 600 ARGYLE AVE. WESTMOUNT.	1556 BROKER. J	6650						6650	46.3		
120055	50-64 QUEEN. ABE FLEISCHER RES. 6775 DAYAAR. JOSEPH GLASSMAN RES. 732 WILDER. C/O LIBERTY WOOL STOCK CO. 50 QUEEN.	1557 MERCHANT. J MERCHANT.	13600	14400					28000	94.3		

CITÉ DE MONTREAL
CITY OF

RÔLE D'ÉVALUATION DES IMMEUBLES POUR L'EXERCICE FINANCIER COMMENÇANT LE 1ER MAI, 1940
VALUATION ROLL OF IMMOVABLE PROPERTY FOR THE FISCAL YEAR COMMENCING 1ST MAY, 1940

QUEEN.

ARRONDISSEMENT ÉLECTORAL 10
ELECTORAL DISTRICT

QUARTIER STE-ANNE.
WARD

15

RUE
STREET

COMpte No ACCOUNT No.	SITUATION DE LA PROPRIÉTÉ LOCATION OF PROPERTY	CADASTRE - SUB-DIVISION OCCUPATION ST/ANS DÉNOMINATION	VALEUR (DOLLARS SEULEMENT) - VALUE (DOLLARS ONLY)						Entretien des Trottoirs Maintenance of Sidewalks Pd. Front Pt.	VOÛTES VAULTS	RÉSOLUTION REDUCTION No
			TERRAIN LAND	BÂTIMENTS BUILDINGS	EXEMPT	CATHOLIQUE CATHOLIC	PROTESTANTE PROTESTANT	NEUTRE NEUTRAL			
120056	76-80 QUEEN. H.J. HEINZ CO. C/O L.D. CRIMP. 80 QUEEN.	ST E-ANNE. P1558 DE LA P1556 P1547 N	16200	13800				30000	96.1		
120057	82-86 QUEEN. THE GRIM MANUFACTURING CO. LIMITED. THE MAPLE TREE PRODUCER'S ASSOCIATION LTD. C/O J.H. GRIMM. 736 WELLINGTON.	P1558 P1558 N --- A.E. 9 ---	8050	13950				22000	48.5		
120058	254-256 QUEEN. CREDIT FONCIER FRANCO CANADIEN. 5 ST-JACQUES EST.	P1747 P1748 N	9500	6500				16000	64.3		
120059	268 QUEEN. THE H.R. IVES CO. LTDY. C/O BANK OF TORONTO. 414 ST-JACQUES OUEST.	P1748 1751 N	13800					13800	94.1		
120060	270-78 QUEEN. 281-91 PRINCE) DO	1752 N	37900	5100				43000	406		

CITÉ DE MONTREAL
CITY OF MONTREAL

RÔLE D'ÉVALUATION DES IMMEUBLES POUR L'EXERCICE FINANCIER COMMENÇANT LE 1ER MAI, 1940
VALUATION ROLL OF IMMOVABLE PROPERTY FOR THE FISCAL YEAR COMMENCING 1ST MAY, 1940

QUARTIER STE-ANNE.
WARD

16

RUE QUEEN.
STREET

ARRONDISSEMENT ÉLECTORAL 9
ELECTORAL DISTRICT

COMPTÉ No ACCOUNT No.	SITUATION DE LA PROPRIÉTÉ LOCATION OF PROPERTY NOM ET ADRESSE DU PROPRIÉTAIRE NAME AND ADDRESS OF OWNER	CADASTRE - SUB-DIVISION OCCUPATION ET/OU DÉNOMINATION	TERRAIN LAND	BÂTIMENTS BUILDINGS	VALEUR (DOLLARS SEULEMENT) - VALUE (DOLLARS ONLY)					Entretien des Trottoirs Maintenance of Sidewalks Pds. Front Pl.	VOÛTES VAULTS	RÉSOLUTION REDUCTION No
					EXEMPT	CATHOLIQUE CATHOLIC	PROTESTANTE PROTESTANT	NEUTRE NEUTRAL	JUIVE JEWISH			
120062	276 QUEEN. THE CANADIAN WELDING WORKS LTD. 276 QUEEN. <u>WILLIAM</u>	STE-ANNE. MOTIVE POWER. N	0	200				200				
		--- PRINCE ---										

CITÉ DE MONTREAL
CITY OF MONTREAL

RÔLE D'ÉVALUATION DES IMMEUBLES POUR L'EXERCICE FINANCIER COMMENÇANT LE 1ER MAI, 1940
VALUATION ROLL OF IMMOVABLE PROPERTY FOR THE FISCAL YEAR COMMENCING 1ST MAY, 1940

QUARTIER STE-ANNE.
WARD

17

RUE PRINCE.
STREET

ARRONDISSEMENT ÉLECTORAL
ELECTORAL DISTRICT

COMPTÉ No ACCOUNT No.	SITUATION DE LA PROPRIÉTÉ LOCATION OF PROPERTY	CADASTRE - SUB-DIVISION OCCUPATION BY/AND DÉNOMINATION	VALEUR (DOLLARS SEULEMENT) - VALUE (DOLLARS ONLY)							Entretien des Trottoirs Maintenance of Sidewalks Pav. Front Pl.	VOÛTES VAULTS	RÉSOLUTION REDUCTION No
			TERRAIN LAND	BÂTIMENTS BUILDINGS	EXEMPT	CATHOLIQUE CATHOLIC	PROTESTANTE PROTESTANT	NEUTRE NEUTRAL	JUIVE JEWISH			
	WILLIAM. 281-291 PRINCE. THE H.R. IVES LTD.	STE-ANNE. 1752 VALUE AT 270 QUEEN. ST.										
120063	275-279 PRINCE. MONTREAL ARCHITECTURAL IRON WORKS LTD. 279 PRINCE.	P1750 N	8050	6950				15000		56		
120064	267-271 PRINCE. DAVID WEISSMAN 267 PRINCE. DARLING BROS. LTD. PRINCE OTTAWA WELLINGTON	1750 P1749 METAL MNFTR. J VAL. AT 731 OTTAWA --- A.E. 10 ---	8250	8750					17000	58.2		
120065	71-87 PRINCE. CAROLINE ABIGAIL CAMERON WIDOW OF JOHN THOMAS EDWARD FOSTER. 51 KELVIN AVE. OUTREMONT. <i>121646 - 71-87 Prince Diamond T Montreal Ltd</i>	P1547 1548 P	29600	15400			45000			205.86		
120066	LOT PRINCE. ALLAN J. HART. 600 ARGYLE AVE. WESTMOUNT.	1549 BROKER. J	17250						17250	143.1		

CITÉ DE MONTREAL
CITY OF MONTREAL

RÔLE D'ÉVALUATION DES IMMEUBLES POUR L'EXERCICE FINANCIER COMMENÇANT LE 1ER MAI, 1940
VALUATION ROLL OF IMMOVABLE PROPERTY FOR THE FISCAL YEAR COMMENCING 1ST MAY, 1940

RUE STE-ANNE. ARRONDISSEMENT ÉLECTORAL 10
STREET ELECTORAL DISTRICT

QUARTIER STE-ANNE.
WARD

15

COMPTÉ No ACCOUNT No.	SITUATION DE LA PROPRIÉTÉ LOCATION OF PROPERTY	CADASTRE - SUB-DIVISION OCCUPATION ET/OU DÉNOMINATION	VALEUR (DOLLARS SEULEMENT) - VALUE (DOLLARS ONLY)							Entrées des Trottoirs Maintenance of Sidewalks Pds. Front Ft.	VOÛTES VAULTS	RÉSOLUTION REDUCTION NO
			TERRAIN LAND	BÂTIMENTS BUILDINGS	EXEMPT	CATHOLIQUE CATHOLIC	PROTESTANTE PROTESTANT	NEUTRE NEUTRAL	JUIVE JEWISH			
	15-27 PRINCE. ELIZABETH SHANNON WID. OF WATSON WATMOUTH 1/5 FLORENCE SHANNON 1/5 IRENE LOUISE SHANNON 1/5 MARGUERITE SHANNON WIFE OF THOMAS H. BARNES 1/5 PAUL HUGH SHANNON 1/5 VAL. AT 743 COMMON ST. COMMON ST.	STE-ANNE. P1551										
	10 PRINCE SCYTHES & CO. LIMITED BRENNAN	TRAVERSEZ. P1537 VAL. AT 797 COMMON.										
	18 PRINCE ABRAHAM GORDON	P1537 VAL. AT 25 DUKE.										
120067	22 PRINCE. J.R. WEIR LIMITED. 33 NAZARETH.	1538 N	6200	3800					10000	51		
120068	22 PRINCE. WELDING ENGINEERS LIMITED. 22 PRINCE	MOTIVE POWER. (2 1/2 H.P.) N		1300. 500					1300. 300			Cont. No. 272
120069	28-36 PRINCE. ELIZABETH JANE SHANNON WID OF. WATSON WATMOUGH 1/5 (RES. SAN-FRANCISCO, CAL.) FLORENCE SHANNON 1/5 WIFE OF D. EVANS. MARGUERITE SHANNON WIFE OF THOMAS H. BARNES 1/5 IRENE LOUISE SHANNON 1/5 WIFE OF E.A. MC CULLOGH. PAUL HUGH SHANNON 1/5 ACCOUNTANT. C/O MRS. P.H. BARNES. 444 ELM WESTMOUNT.	1538A C	6300	2200			8500			51.1		

CITÉ DE **MONTREAL**
CITY OF

RÔLE D'ÉVALUATION DES IMMEUBLES POUR L'EXERCICE FINANCIER COMMENÇANT LE 1ER MAI, 1940
VALUATION ROLL OF IMMOVABLE PROPERTY FOR THE FISCAL YEAR COMMENCING 1ST MAY, 1940

RUE
STREET

ARRONDISSEMENT ÉLECTORAL
ELECTORAL DISTRICT

10

QUARTIER
WARD

STE-ANNE.

19

COMPTE NO ACCOUNT NO.	SITUATION DE LA PROPRIÉTÉ LOCATION OF PROPERTY NOM ET ADRESSE DU PROPRIÉTAIRE NAME AND ADDRESS OF OWNER	CADASTRE - SUB-DIVISION OCCUPATION ET/ARS DÉNOMINATION	VALEUR (DOLLARS SEULEMENT) - VALUE (DOLLARS ONLY)						Entretien des Trottoirs Maintenance of Sidewalks Pds. Front St.	VOÛTES VAULTS	RÉSOLUTION REDUCTION No
			TERRAIN LAND	BÂTIMENTS BUILDINGS	EXEMPT	CATHOLIQUE CATHOLIC	PROTESTANTE PROTESTANT	NEUTRE NEUTRAL			
		STE-ANNE.									
120070	40 PRINCE. NATHAN BERNARD COHEN 94.5/400 HORACE RIVES COHEN 94.5/400 LAWRENCE ZEBULON COHEN 66/400 ESTATE ABRAHAM ZEBULON COHEN 40 PRINCE ST. <i>Sylvia Lillian Cohen 45/400</i>	J 1539 P1540 1535 1534	32150	7850					40000	304.1	
120071	54-64 PRINCE. LYMANS LIMITED. 286 ST-PAUL QUEST.	P1540 1540 16 1/4 H.P. 12450 N		27550				40000		102.3	
120072	54 PRINCE. W.F. WALSH LIMITED. 54 PRINCE.	MOTIVE POWER. N	0	100				100			
120073	66-70 PRINCE. (65 DUKE) EST DUNCAN J. MACDONALD. MARION JESSIE EDITH DUNCAN WIFE OF JOSEPH A.E. WHITE ANNIE HATTIE DUNCAN WIFE OF FREDERICK MC CLURE JONES. (RES. 4656 SHERBROOKE QUEST) JAMES WILLIAM DUNCAN MARJORIE LULLIE DUNCAN WIFE OF WILLIAM LAIDLAW RUSSELL. 870 WELLINGTON.	P 1541 DO DO	4700	1300			6000			47.1	
120074	76 PRINCE. DO	P 1542	4700	350			5050			48	

CITÉ DE MONTREAL
CITY OF MONTREAL

20

RÔLE D'ÉVALUATION DES IMMEUBLES POUR L'EXERCICE FINANCIER COMMENÇANT LE 1ER MAI, 1940
VALUATION ROLL OF IMMOVABLE PROPERTY FOR THE FISCAL YEAR COMMENCING 1ST MAY, 1940

PRINCE.

ARRONDISSEMENT ÉLECTORAL 10
ELECTORAL DISTRICT

QUARTIER STE-ANNE.
WARD

RUE
STREET

COMPTE No ACCOUNT No.	SITUATION DE LA PROPRIÉTÉ LOCATION OF PROPERTY	CADASTRE - SUB-DIVISION OCCUPATION ET/AND DÉNOMINATION	VALEUR (DOLLARS SEULEMENT) - VALUE (DOLLARS ONLY)						Entretien des Trotoirs Maintenance of Sidewalks Pds. Front Pt.	VOÛTES VAULTS	RÉSOLUTION REDUCTION No
			TERRAIN LAND	BÂTIMENTS BUILDINGS	EXEMPT	CATHOLIQUE CATHOLIC	PROTESTANTE PROTESTANT	NEUTRE NEUTRAL			
120075	80 PRINCE.	STE-ANNE. 1543 1531	11600	19600				31200	95		
	CANADIAN INDUSTRIES LIMITED. P.O BOX 10, MONTREAL.	N									
120076	PRINCE. PRINCE.	1532									
	MARJORIE SUTHERLAND 1/2 WIFE OF ERNEST J. TROTT CHARLES SUTHERLAND PERRY 1/6 (RES.-1612 QUEEN ST., EAST TORONTO, ONT) CHRISTINA STEVENSON PERRY 1/6 WIFE OF HARRY BEAMER MOYER, (RES. -32 WINEVA AVE., TORONTO, ONT. CAROLINE ELLIOTT PERRY 1/6 WIFE OF GEORGE SCOTT MURRAY (RES--233 CEMOW, AVE, OTTAWA, ONT. C/O ERNEST J. TROTT. 1500 FINE AVE, OUEST.	P MANAGER P 5800					5800	487.6			
120077	84-92 PRINCE. ESTATE DUNCAN J. MACDONALD & AL. 870 WELLINGTON. FOR OTHER NAMES SEE ACCOUNT NO. 120073 WELLINGTON ST. 104-110 PRINCE EST. DUNCAN J. MACDONALD & AL. VAL. AT 793 WELLINGTON ST. SPIERS LANE	P1544 P 3000 600 --- A.E 9 --- P1610	3000	600			3600	50			

CITÉ DE MONTREAL
CITY OF MONTREAL

RÔLE D'ÉVALUATION DES IMMEUBLES POUR L'EXERCICE FINANCIER COMMENÇANT LE 1ER MAI, 1940
VALUATION ROLL OF IMMOVABLE PROPERTY FOR THE FISCAL YEAR COMMENCING 1ST MAY, 1940

PRINCE.

ARRONDISSEMENT ÉLECTORAL
ELECTORAL DISTRICT

QUARTIER STE-ANNE.
WARD

21

COMPTÉ NO ACCOUNT No.	SITUATION DE LA PROPRIÉTÉ LOCATION OF PROPERTY	CADASTRE - SUB-DIVISION OCCUPATION BY/À DÉSIGNATION	VALEUR (DOLLARS SEULEMENT) - VALUE (DOLLARS ONLY)							Entretien des Trottoirs Maintenance of Sidewalks Pds. Front Ft.	VOÛTES VAULTS	RÉSOLUTION REDUCTION No
			TERRAIN LAND	BÂTIMENTS BUILDINGS	EXEMPT	CATHOLIQUE CATHOLIC	PROTESTANTE PROTESTANT	NEUTRE NEUTRAL	JUIVE JEWISH			
120078	120-140 PRINCE. DARLING BROS LTD. 120 PRINCE.	STE-ANNE. FRONT 1612 REAR 1611 NOT GADASTERED. P1613 P1613	N	25700	54300				90000	298.8		
120079	250 PRINCE. (21 OTTAWA) ROBINSON CONSOLIDATED CONE CO. LTD. 250 PRINCE.	OTTAWA 1745 1744	N	4700	19300				24000	120.6		
120080	---- PRINCE. NELLIE CONNELLY C/O MRS J. BRENNAN, 2232 HAMPTON AVE. 264 PRINCE. JAMES W. PYKE & CO. LTD VAL. AT 277 DUKE ST. 280-28 2 PRINCE. JAMES W. PYKE & CO LTD. VAL. AT 277 DUKE .	1742 SPINSTER 1740 1741 P1739 P1738	C	2550			2650			17.6		

CITÉ DE MONTREAL
CITY OF MONTREAL

RÔLE D'ÉVALUATION DES IMMEUBLES POUR L'EXERCICE FINANCIER COMMENÇANT LE 1ER MAI, 1940
VALUATION ROLL OF IMMOVABLE PROPERTY FOR THE FISCAL YEAR COMMENCING 1ST MAY, 1940

PRINCE.

ARRONDISSEMENT ÉLECTORAL
ELECTORAL DISTRICT

QUARTIER STE-ANNE.
WARD

222

RUE
STREET

COMPTE No ACCOUNT No.	SITUATION DE LA PROPRIÉTÉ LOCATION OF PROPERTY	CADASTRE - SUB-DIVISION OCCUPATION BY/AND DÉNOMINATION	VALEUR (DOLLARS SEULEMENT) - VALUE (DOLLARS ONLY)							Entretien des Travaux de Maintenance of Sidewalks Pds. Front Pt.	VOÛTES VAULTS	RÉSOLUTION REDUCTION No
			TERRAIN LAND	BÂTIMENTS BUILDINGS	EXEMPT	CATHOLIQUE CATHOLIC	PROTESTANTE PROTESTANT	NEUTRE NEUTRAL	JUIVE JEWISH			
120081	288-294 PRINCE. EST PATRICK BRENNAN ESTATE PATRICK JAMES BRENNAN, SARAH E. BRENNAN WID. OF PATRICK J. SHEA (RES-4278 SHERBROOKE 01597. CATHERINE BRENNAN WID. OF JOHN B. BROWN (RES. 396 OLIVIER AVE. WESTMOUNT) WM. JOHN BRENNAN (APT. B-100 1321 SHERBROOKE OUEST- GENT. EST. MARTIN JOSEPH BRENNAN MICHAEL THOMAS BRENNAN (RES. 10 LORRAINE AVE, WESTMOUNT EVELYN BRENNAN WIFE OF MORRIS E. TOLAN (RES. 4076 UPPER WESTMOUNT. MANAGER.	PI737 C C PI737 VAL. AT 780 WILLIAM.	5550	950		6500				47.5		
120082	296-306 PRINCE. DO	PI737 C	3800	4200		8000				67		
	308-310 PRINCE. EST. PATRICK BRENNAN & AL.	PI737 VAL. AT 780 WILLIAM.										
	WILLIAM											
		--- DUKE ---										
		--- A.E. 7 ---										

CITÉ DE MONTREAL
CITY OF MONTREAL

RÔLE D'ÉVALUATION DES IMMEUBLES POUR L'EXERCICE FINANCIER COMMENÇANT LE 1ER MAI, 1940
VALUATION ROLL OF IMMOVABLE PROPERTY FOR THE FISCAL YEAR COMMENCING 1ST MAY, 1940

23

RUE DUKE
STREET

ARRONDISSEMENT ÉLECTORAL 7
ELECTORAL DISTRICT

QUARTIER STE-ANNE.
WARD

COMPTÉ NO ACCOUNT NO.	SITUATION DE LA PROPRIÉTÉ LOCATION OF PROPERTY	CADASTRE - SUB-DIVISION OCCUPATION ET/OU DÉNOMINATION	VALEUR (DOLLARS SEULEMENT) - VALUE (DOLLARS ONLY)					Entretien des Traités Maintenance of Sidewalks Pds. Front Pt.	VOUTES VAULTS	RÉSOLUTION REDUCTION No				
			TERRAIN LAND	BÂTIMENTS BUILDINGS	EXEMPT	CATHOLIQUE CATHOLIC	PROTESTANTE PROTESTANT				NEUTRE NEUTRAL	JUIVE JEWISH	VALEUR TOTALE - TOTAL VALUE	
120083	ST-PAUL ST. LOT DUKE	STE-ANNE. 1756 P46 P45 P44 P43												
	MARTIN & STEWART MARCUS SCONE MARTIN JACOB STEWART. 84 1/2 ST-PAUL OUEST.	P MARCHANT.	7600						7600			60.6		
120084	351 DUKE (803-809 WILLIAM.	1756 P46 P45 P44 P43 P42												
	THE THEO MAYER SHOE COY. LTD. 351 DUKE.	N	17200	22800					40000			185		
	WILLIAM	--- A.E. 9 ---												
	321-323 DUKE EST PATRICK BRENNAN & AL.	1735 VAL. AT 814 WILLIAM ST.												
120085	297 DUKE HUGO WILD 297 DUKE.	1734 MERCHANT C	3200	15800			19000					34.6		
120086	295-285 DUKE ANNIE L. O'NEILL WID OF. JOHN O'NEIL 180 LOGAN ST-LAMBERT QUE.	1733 C	5800	2700			8500					60.1		

CITÉ DE MONTREAL
CITY OF MONTREAL

RÔLE D'ÉVALUATION DES IMMEUBLES POUR L'EXERCICE FINANCIER COMMENÇANT LE 1ER MAI, 1940
VALUATION ROLL OF IMMOVABLE PROPERTY FOR THE FISCAL YEAR COMMENCING 1ST MAY, 1940

STE ANNE

21

DUKE

ARRONDISSEMENT ÉLECTORAL
ELECTORAL DISTRICT

QUARTIER
WARD

RUE
STREET

COMPTÉ NO ACCOUNT No.	SITUATION DE LA PROPRIÉTÉ LOCATION OF PROPERTY	CADASTRE - SUB-DIVISION OCCUPATION ET/OU DÉNOMINATION STE ANNE	VALEUR (DOLLARS SEULEMENT) - VALUE (DOLLARS ONLY)							Entretien des Trotoirs Maintenance of Sidewalks Pds. Front Pt.	VOGTES VAULTS	RÉSOLUTION REDUCTION No		
			TERRAIN LAND	BÂTIMENTS BUILDINGS	EXEMPT	CATHOLIQUE CATHOLIC	PROTESTANTE PROTESTANT	NEUTRE NEUTRAL	JUIVE JEWISH				VALEUR TOTALE - TOTAL VALUE	
120087	277 DUKE	1732 1731 1741 1740 1739 1738												
	JAS W PYKE & CO LTD RM 70-COMMERCIAL UNION BLDG 388 ST JACQUES OUEST	N	28550	91450						120000	257.6			
121660	277 Duke Robert W. Bartram Ltd	<i>Motive Power</i> N.		200						200.				<i>Cont. no. 291.</i>
120088	257-51 DUKE (511-01 OTTAWA) EST. JOSEPH MC CRORY C/O CRADDOCK SIMPSON CO 1010 STE CATHERINE OUEST	1730 C	5850	4150			10000				146			
	<u>OTTAWA</u>													
120089	167-145 DUKE (800 OTTAWA) G & J ESPLIN LTD 170 DUKE	1614 N	16400	25600					42000		232.6			
120090	141-21 DUKE EST. JAMES SPIERS *SR* 122 DUKE	P1615 P1615 P	9750	4250				14000			163			
	103 DUKE EST. ELIZABETH FEENEY WID OF PATRICK CARROLL WELLINGTON	1616 A.E. 10												

CITÉ DE
CITY OF **MONTREAL**

RÔLE D'ÉVALUATION DES IMMEUBLES POUR L'EXERCICE FINANCIER COMMENÇANT LE 1ER MAI, 1940
VALUATION ROLL OF IMMOVABLE PROPERTY FOR THE FISCAL YEAR COMMENCING 1ST MAY, 1940

25

RUE DUKE ARRONDISSEMENT ÉLECTORAL 10 QUARTIER STE ANNE
STREET WARD

COMPTÉ No ACCOUNT No.	SITUATION DE LA PROPRIÉTÉ LOCATION OF PROPERTY	CADASTRE - SUB-DIVISION OCCUPATION BY/ANS DÉNOMINATION	VALEUR (DOLLARS SEULEMENT) - VALUE (DOLLARS ONLY)							Entretien des Trottoirs Maintenance of Sidewalks Pds. Front Ft.	VOÛTES VAULTS	RÉSOLUTION REDUCTION NO
			TERRAIN LAND	BÂTIMENTS BUILDINGS	VALEUR TOTALE - TOTAL VALUE							
	NOM ET ADRESSE DU PROPRIÉTAIRE NAME AND ADDRESS OF OWNER				EXEMPT	CATHOLIQUE CATHOLIC	PROTESTANTE PROTESTANT	NEUTRE NEUTRAL	JUIVE JEWISH			
	WELLINGTON	STE ANNE										
	81-91 DUKE EST. DUNCAN J MACDONALD & AL	1530 VAL 818 WELLINGTON										
	77 DUKE CANADIAN INDUSTRIES LTD	1531 VAL 80 PRINCE										
	DUKE MARJORIE SUTHERLAND & AL	1532 VAL. AT (NEXT TO) 80 PRINCE										
1200 91	65 DUKE EST. DUNCAN J MAC DONALD 870 WELLINGTON FOR NAMES NO 120073	1533 P	4650	350			5000			47.9		
	55-47 DUKE	1534										
	NATHAN BERNARD COHEN & AL	1535 VAL 40 PRINCE ST										
1200 92	33 DUKE ABRAHAM GORDON	1536 MOHT J	9850						9850	101		
1200 93	25 DUKE (16 PRINCE) (3-13 BRENNAN) ABRAHAM GORDON 25 DUKE BRENNAN	1537 MOHT J	12450	17550					30000	283		

CITÉ DE MONTREAL
CITY OF MONTREAL

RÔLE D'ÉVALUATION DES IMMEUBLES POUR L'EXERCICE FINANCIER COMMENÇANT LE 1ER MAI, 1940
VALUATION ROLL OF IMMOVABLE PROPERTY FOR THE FISCAL YEAR COMMENCING 1ST MAY, 1940

QUARTIER STE ANNE
WARD

26

RUE DUKE
STREET

ARRONDISSEMENT ÉLECTORAL 10
ELECTORAL DISTRICT

COMPTE No ACCOUNT NO.	SITUATION DE LA PROPRIÉTÉ LOCATION OF PROPERTY	CADASTRE - SUB-DIVISION OCCUPATION 27 ^{me} DÉNOMINATION	VALEUR (DOLLARS SEULEMENT) - VALUE (DOLLARS ONLY)							Entretien des Trottoirs Maintenance of Sidewalks Pds. Front Pt.	VOÛTES VAULTS	RÉSOLUTION REDUCTION No
			TERRAIN LAND	BÂTIMENTS BUILDINGS	EXEMPT	CATHOLIQUE CATHOLIC	PROTESTANTE PROTESTANT	NEUTRE NEUTRAL	JUIVE JEWISH			
	<u>BRENNAN</u> 15-17 DUKE SCYTHES & CO LTD	<u>STE ANNE</u> P1537 VAL 797 COMMON										
	<u>COMMON ST</u> 20 DUKE J & W R WEIR LTD	<u>TRAVERSEE</u> 1520 VAL. 33 NAZARETH										
	<u>BRENNAN</u> 34 DUKE CHURCH & DWIGHT LTD <i>Morris A. Kersnow</i>	1524 VAL. 37 NAZARETH										
120094	36-38 DUKE EST. SAMUEL EDWARD LICHTENHEIN J HULDA LEWIN WID OF S ED. LICHTENHEIN (EX TEST) C/O ROYAL TRUST CO 105 ST JACQUES OUEST	1525	9250	6250						17500	96.1	
120095	40-54 DUKE THE MONTREAL LOAN & MORTGAGE CO.	1526 N	9050	2950					12000		94.8	
120096	56-66 DUKE EST. DUNCAN J MAC DONALD & AL 870 WELLINGTON FOR NAMES SEE NO 120073	1527 P	9250	2550				11800			97	

CITÉ DE
CITY OF **MONTREAL**

RÔLE D'ÉVALUATION DES IMMEUBLES POUR L'EXERCICE FINANCIER COMMENÇANT LE 1ER MAI, 1940
VALUATION ROLL OF IMMOVABLE PROPERTY FOR THE FISCAL YEAR COMMENCING 1ST MAY, 1940

27

RUE STREET	DUKE	ARRONDISSEMENT ÉLECTORAL ELECTORAL DISTRICT	10	VALEUR (DOLLARS SEULEMENT) - VALUE (DOLLARS ONLY)						Entretien des Trotoirs Maintenance of Sidewalks Pds. Front Pt.	VOÛTES VAULTS	RÉSOLUTION REDUCTION NO
				COMTE No ACCOUNT No.	SITUATION DE LA PROPRIÉTÉ LOCATION OF PROPERTY	CADASTRE - SUB-DIVISION	TERRAIN LAND	BÂTIMENTS BUILDINGS	EXEMPT			
		NOM ET ADRESSE DU PROPRIÉTAIRE NAME AND ADDRESS OF OWNER	OCCUPATION ET/OU DÉNOMINATION									
120097	70-78 DUKE	STE ANNE P1528 FARMER P 5700 2100 7800								57		
		J RUTHVEN WILSON CLARKSON, ONT. CANADA WM C CARR 1360 WEST COLORADO ST GEORGE E HODGE - RES. 53 BELVEDERE, WESTMONT-M.D. ERNEST W HODGE R GORDON HODGE FIRST ST. CORNWALL, ONT. C/O W HODGE CORNWALL, ONT.	SALESMAN PASADENA, CAL. U.S.A. CLERK FARMER									
120098	82-84 DUKE	P1529 P 1500 1300 2800								30		
		EST. DUNCAN J MAC DONALD 870 WELLINGTON POUR NOMS VOIR NO 120073 <u>WELLINGTON</u>										
		100 DUKE	----- A.E. 9 -----									
		EST. D. J MAC DONALD & AL	VAL. 831 WELLINGTON									
120099	110-112 DUKE	P1617 P 2050 1050 3100								53		
		EST. DUNCAN J MAC DONALD 870 WELLINGTON POUR NOMS VOIR NO 120073										
120100	116-128 DUKE	1619 P 9800 1200 11000								105		
		EST. JAMES SPIERS #SR# 122 DUKE										

CITÉ DE MONTREAL
CITY OF MONTREAL

RÔLE D'ÉVALUATION DES IMMEUBLES POUR L'EXERCICE FINANCIER COMMENÇANT LE 1ER MAI, 1940
VALUATION ROLL OF IMMOVABLE PROPERTY FOR THE FISCAL YEAR COMMENCING 1ST MAY, 1940

QUARTIER STE ANNE
WARD

28

RUE STREET	DUKE	ARRONDISSEMENT ÉLECTORAL ELECTORAL DISTRICT	9	VALEUR (DOLLARS SEULEMENT) - VALUE (DOLLARS ONLY)					Entretien des Trottoirs Maintenance of Sidewalks Pds. Front Ft.	VOÛTES VAULTS	RÉSOLUTION REDUCTION NO	
				TERRAIN LAND	BÂTIMENTS BUILDINGS	EXEMPT.	CATHOLIQUE CATHOLIC	PROTESTANTE PROTESTANT				NEUTRE NEUTRAL
COMPTE NO ACCOUNT NO.	SITUATION DE LA PROPRIÉTÉ LOCATION OF PROPERTY	CADASTRE - SUB-DIVISION	VALEUR TOTALE - TOTAL VALUE									
	NOM ET ADRESSE DU PROPRIÉTAIRE NAME AND ADDRESS OF OWNER	OCCUPATION ET/OU DÉNOMINATION										
120101	140-170 DUKE	STE ANNE 1620 1621		19900	5100					25000	290.3	
	JENNIE WILSON WIFE S AS TO. P ALEC L HARKNESS 9835 LASALLE RD, VILLE LASALLE C/O G & J ESPLIN 170 DUKE	OF ENGINEER P										
	OTTAWA											
	250-252 DUKE	1729 P1728										
	LILLIAN VIRGINIA LOVEJOY WID ALBERT E SMITH BROOKLYN, MASS.	OF VAL. 831 OTTAWA										
120102	268-270 DUKE	P1727		3000	200					3200	31	
	MARY ANN THORNTON WID OF JOHN COLLINS 608 CHATHAM	C										
120103	LOT DUKE	P1727		4400						4400	45	
	CANADA NEW ZEALAND CASINGS LTD 284 DUKE	N										
120104	284 DUKE	1726		4600	20400					25000	48	
	DO	N										
120105	292-320 DUKE (840 William)	1722 P1723 1724 1725		23100	56900					80000	200.9	
	HUGO WILD 297 DUKE	MOHT C										
121647-	320 Duke General Advertising Inc.	Motors Power N.			350					350		Cont. No. 273

CITÉ DE MONTREAL
CITY OF MONTREAL

RÔLE D'ÉVALUATION DES IMMEUBLES POUR L'EXERCICE FINANCIER COMMENÇANT LE 1ER MAI, 1940
VALUATION ROLL OF IMMOVABLE PROPERTY FOR THE FISCAL YEAR COMMENCING 1ST MAY, 1940

RUE ST HENRI ST
STREET

ARRONDISSEMENT ÉLECTORAL 6
ELECTORAL DISTRICT

QUARTIER STE ANNE
WARD

150

COMPTÉ No ACCOUNT No.	SITUATION DE LA PROPRIÉTÉ LOCATION OF PROPERTY	CADASTRE -- SUB-DIVISION OCCUPATION ET/OU DÉNOMINATION	VALEUR (DOLLARS SEULEMENT) - VALUE (DOLLARS ONLY)							Entretien des Trottoirs Maintenance of Sidewalks Pds Front Ft.	VOÛTES VAULTS	RÉSOLUTION REDUCTION No
			TERRAIN LAND	BÂTIMENTS BUILDINGS	VALEUR TOTALE - TOTAL VALUE							
			EXEMPT	CATHOLIQUE CATHOLIC	PROTESTANTE PROTESTANT	NEUTRE NEUTRAL	JUIVE JEWISH					
	<u>NOTRE DAME OUEST</u>	<u>STE ANNE</u>										
	475 ST HENRY EST. JAMES SHANK EVANS	P1884 VAL 634 NOTRE DAME OUEST										
	465 ST HENRY BROWN GARAGE LTD	P1884 VAL 625 ST MAURICE										
	<u>ST-MAURICE</u>											
120106	435 ST HENRY (630-34 ST MAURICE) WILLIAM EWING CO LTD 414 MC GILL	1885 N.	14800	5200			20000		117.9			
120107	421 ST HENRY EST. WM HERBERT EVANS C/O MONTREAL TRUST CO	P1886 P	6200	4800			11000		49			
	<u>ST-PAUL</u>											
	<u>WILLIAM</u>	<u>TRAVERSEZ --- A.E. 7 ---</u>										
	<u>ST-PAUL</u>											
	404 ST HENRY ISABELLA LAWLOR WIFE OF JOSEPH H LEBLANC	1849 VAL. 633 ST PAUL										

CITÉ DE MONTREAL
CITY OF MONTREAL

RÔLE D'ÉVALUATION DES IMMEUBLES POUR L'EXERCICE FINANCIER COMMENÇANT LE 1ER MAI, 1940
VALUATION ROLL OF IMMOVABLE PROPERTY FOR THE FISCAL YEAR COMMENCING 1ST MAY, 1940

231

RUE ST HENRY
STREET

ARRONDISSEMENT ÉLECTORAL 7
ELECTORAL DISTRICT

QUARTIER STE ANNE
WARD

COMPTÉ No ACCOUNT No.	SITUATION DE LA PROPRIÉTÉ LOCATION OF PROPERTY	CADASTRE - SUB-DIVISION OCCUPATION ET/OU DÉSIGNATION	VALEUR (DOLLARS SEULEMENT) - VALUE (DOLLARS ONLY)					Entretien des Trottoirs Maintenance of Sidewalks Pds. Front Ft.	VOÛTES VAULTS	RÉSOLUTION REDUCTION No
			TERRAIN LAND	BÂTIMENTS BUILDINGS	EXEMPT	CATHOLIQUE CATHOLIC	PROTESTANTE PROTESTANT			
		<u>STE ANNE</u>								
120108	LOT ST HENRY MONTREAL INVESTMENT CORP. 510 MC GILL	1850 N	18500					18500	84.7	
120109	424-432 ST HENRY JOHN PATRICK HEFFERNAN 1221 WILLIAM	1853 MANAGER C	13200	4800		18000			59	
120110	434-38 ST HENRY (680-92 ST MAURICE) SUCC. CLEOPHAS ST AUBIN 3850 PARC LAFONTAINE	1856 C	9500	4500		14000			124.6	
		<u>ST MAURICE</u>								
120111	472 ST HENRY AUGUSTE LAFLAMME 2071 UNION	1880 MNFR (5 H. P.) C	12200	1800		14000			45	
	476 ST HENRY HAROLD EDGAR SHOREY ARTHUR HOLLIS SHOREY	P1882 P1881 ARCHITECT VAL 680 NOTRE-DAME OUEST								
	<u>NOTRE-DAME OUEST</u>									
		<u>ST MAURICE --- A. E. B ---</u>								

CITÉ DE
CITY OF **MONTREAL**

RÔLE D'ÉVALUATION DES IMMEUBLES POUR L'EXERCICE FINANCIER COMMENÇANT LE 1ER MAI, 1940
VALUATION ROLL OF IMMOVABLE PROPERTY FOR THE FISCAL YEAR COMMENCING 1ST MAY, 1940

QUARTIER STE ANNE
WARD

122

RUE
ST MAURICE
STREET

ARRONDISSEMENT ÉLECTORAL 8
ELECTORAL DISTRICT

COMPTÉ No ACCOUNT No.	SITUATION DE LA PROPRIÉTÉ LOCATION OF PROPERTY	CADASTRE - SUB-DIVISION OCCUPATION ET/AND DÉNOMINATION	VALEUR (DOLLARS SEULEMENT) - VALUE (DOLLARS ONLY)							Entretien des Trottoirs Maintenance of Sidewalks Pds. Front Ft.	VOÛTES VAULTS	RÉSOLUTION REDUCTION No
			TERRAIN LAND	BÂTIMENTS BUILDINGS	EXEMPT	CATHOLIQUE CATHOLIC	PROTESTANTE PROTESTANT	NEUTRE NEUTRAL	JUIVE JEWISH			
	<u>MC GILL</u>	<u>STE ANNE</u>										
	<u>RUELLE LONGUEUIL</u>											
120112	625 ST MAURICE (465 ST HENRY) BROWN GARAGE LTD. 625 ST MAURICE	P1884 N	33800	96200					130000	382		
	<u>ST HENRY</u>	----- A.E. 7 -----										
120113	685 ST MAURICE	1857 1858 1859										
	CREDIT FONCIER FRANCO CANADIEN 5 ST JACQUES EST	N	21550	88450					110000	186		
120114	697-99 ST MAURICE	1860										
	MAXWELL CUMMING (REAL EST. BROKER) 593 ROSLYN HARRY COHEN 14 ST GEORGES PLACE	P1879 REAR AVOCAT J	9200	8800					18000	41.9		
120116	697 ST MAURICE CHURCHILL PRESS LTD C/O CHURCHILL PRESS 697 ST MAURICE	MOTIVE POWER 10 H. P. N		200					200			
121611	697 ST MAURICE MAPLE SLIPPER CO LTD 697 ST MAURICE	MOTIVE POWER PLANT 10 H.P. N		200					200			

CITÉ DE MONTREAL
CITY OF MONTREAL

RÔLE D'ÉVALUATION DES IMMEUBLES POUR L'EXERCICE FINANCIER COMMENÇANT LE 1ER MAI, 1940
VALUATION ROLL OF IMMOVABLE PROPERTY FOR THE FISCAL YEAR COMMENCING 1ST MAY, 1940

RUE ST MAURICE
STREET

ARRONDISSEMENT ÉLECTORAL 7
ELECTORAL DISTRICT

QUARTIER STE ANNE
WARD

COMPTE No ACCOUNT No.	SITUATION DE LA PROPRIÉTÉ LOCATION OF PROPERTY	CADASTRE - SUB-DIVISION OCCUPATION ET/AND DÉNOMINATION	VALEUR (DOLLARS SEULEMENT) - VALUE (DOLLARS ONLY)							Entretien des Voies Publ. Maintenance of Sidewalks Pda. Front Pl.	VOÛTES VAULTS	RÉSOLUTION REDUCTION No
			TERRAIN LAND	BÂTIMENTS BUILDINGS	VALEUR TOTALE - TOTAL VALUE							
NOM ET ADRESSE DU PROPRIÉTAIRE NAME AND ADDRESS OF OWNER			EXEMPT	CATHOLIQUE CATHOLIC	PROTESTANTE PROTESTANT	NEUTRE NEUTRAL	JUIVE JEWISH					
121612	697 ST MAURICE ARTISTIC XXXX PRINT SHOP JACOB ABEL (PROP) 697 ST MAURICE	STE ANNE MOTIVE POWER PLANT 6 H. P. J		120			120					
120117	ST MAURICE MAXWELL CUMMINGS 593 ROSLYN HARRY COHEN 14 ST GEORGES PLACE	1861 R EST. BROKER J ADVOCATE	6300				6300	33				
120118	ST MAURICE DOMINION ELECTRIC PROTECTION CO C/O DOMINION ELECTRIC PROTECTION RAILWAY EXCHANGE BLDG	1862 N	6300			6300		32.3				
	719-745 ST MAURICE	1863 1864 1865 1866										
	LAMONTAGNE & CIE LTEE	VAL. 730 NOTRE DAME OUEST										
	751 ST MAURICE	P1875 P1857										
	LILLIAN VIRGINIA LOVEJOY WID ALBERT E SMITH	OF VAL. 748 N-DAME OUEST										
120119	LOT ST MAURICE LA CITE DE MONTREAL	1868 FIN PRIVÉE NEUTRE POUR TAXE SCOLAIRE	9200	9200			9200 FINS SCOL.	48.8				

CITÉ DE MONTREAL
CITY OF MONTREAL

RÔLE D'ÉVALUATION DES IMMEUBLES POUR L'EXERCICE FINANCIER COMMENÇANT LE 1ER MAI, 1940
VALUATION ROLL OF IMMOVABLE PROPERTY FOR THE FISCAL YEAR COMMENCING 1ST MAY, 1940

204

RUE
STREET

ST MAURICE

ARRONDISSEMENT ÉLECTORAL 7
ELECTORAL DISTRICT

QUARTIER SRE ANNE
WARD

COMPTÉ No ACCOUNT No.	SITUATION DE LA PROPRIÉTÉ LOCATION OF PROPERTY	CADASTRE - SUB-DIVISION OCCUPATION ET/OU DÉNOMINATION	VALEUR (DOLLARS SEULEMENT) - VALUE (DOLLARS ONLY)					Entrées des Trois Mairies of Bldwicks Par. Front St.	VOÛTES VAULTS	RÉSOLUTION REDUCTION No
			TERRAIN LAND	BÂTIMENTS BUILDINGS	EXEMPT	VALEUR TOTALE - TOTAL VALUE				
NOM ET ADRESSE DU PROPRIÉTAIRE NAME AND ADDRESS OF OWNER					CATHOLIQUE CATHOLIC	PROTESTANTE PROTESTANT	NEUTRE NEUTRAL	JUIVE JEWISH		
120120	763-767 ST MAURICE CITE DE MONTREAL	STE ANNE 1869 FIN PRIVEE NEUTRE POUR TAXE SCOLAIRE	4500	1000	5500		5500		24.3	
120121	773-79 ST MAURICE (463-65 DUPRE) CREDIT CANADIEN INC 10 ST JACQUES OUEST	P1870 N	8800	200			9000		115	
	DUPRE	----- A.E. 6 -----								
120122	821-823 ST MAURICE (462 DUPRE) PAUL L TURGEON 129 ST PIERRE Res. 3037 Blvd Gouin.	1793 COMPTABLE C	3350	3150		6500			66.3	
120123	827 ST MAURICE MC LAUGHLIN MOTOR CAR CO LTD 1340 OVERDALE AVE C/O W H JAMES GENERAL MOTOR PRODUCT OSHAWA, ONT.	1794 N	4650	7000			11650		48.9	
120124	831-841 ST MAURICE LA SOC. DES ARTISANS CAN-FRANCAIS	1795 N	6500	2500			9000		47.9	
120125	843-849 ST MAURICE DO	1796 N	6550	2450			9000		48.3	

CITÉ DE MONTREAL
CITY OF MONTREAL

RÔLE D'ÉVALUATION DES IMMEUBLES POUR L'EXERCICE FINANCIER COMMENÇANT LE 1ER MAI, 1940
VALUATION ROLL OF IMMOVABLE PROPERTY FOR THE FISCAL YEAR COMMENCING 1ST MAY, 1940

ST MAURICE

ARRONDISSEMENT ÉLECTORAL 6
ELECTORAL DISTRICT

QUARTIER STE ANNE
WARD

115

RUE
STREET

COMPTÉ No ACCOUNT No.	SITUATION DE LA PROPRIÉTÉ LOCATION OF PROPERTY NOM ET ADRESSE DU PROPRIÉTAIRE NAME AND ADDRESS OF OWNER	CADASTRE - SUB-DIVISION OCCUPATION ET/OU DÉNOMINATION	VALEUR (DOLLARS SEULEMENT) - VALUE (DOLLARS ONLY)						Entretien des Trottoirs Maintenance of Sidewalks Pds. Front Ft.	VOÛTES VAULTS	RÉSOLUTION REDUCTION No	
			TERRAIN LAND	BÂTIMENTS BUILDINGS	EXEMPT	CATHOLIQUE CATHOLIC	PROTESTANTE PROTESTANT	NEUTRE NEUTRAL				JUIVE JEWISH
120126	855-857 ST MAURICE ROSARIO MARTINEAU 857 ST MAURICE	STE ANNE P1797 PHARMACIEN C	7500	5500		13000				46.6		
120127	863-65 ST MAURICE SUCC JOSEPH M FORTIER LEOPOLD M FORTIER 21 BAROT RD WESTMONT EDOUARD HUGO FORTIER 785 JEAN-TALON EST APT 1 F E BERTHE FORTIER VVE DE ROMEO PAQUETTE (GREVEE) 3950 CH COTE DES NEIGES A/S SOC. D'ADM. & DE FIDUCIE 5 ST JACQUES EST	1797 A C COURTIER JOURNALISTE	8600	13400		22000				47		
120128	875 ST MAURICE SUCC. J. M. FORTIER A/S SOC. D'ADM. & DE FIDUCIE 5 ST JACQUES EST POUR NOMS VOIR NO 120127	1798 C	6700	15300		22000				49.6		
121588	875 ST MAURICE DEVOE ELECTRIC SWITCH CO A/S RENE MONCEL (PROP) 875 ST MAURICE	MOTIVE POWER 38 ⁹ H.P. C		700		700						
120129	Lot 857 ST MAURICE MOUNT-ROYAL TUNNEL & TERMINAL CO LTD C/O M WATSON C.N. RYS 355 MC GILL	P1799 N CO LTD VOIR NO 120545	5800					5800		46.6		Cent. no. 250.

CITÉ DE MONTREAL
CITY OF MONTREAL

RÔLE D'ÉVALUATION DES IMMEUBLES POUR L'EXERCICE FINANCIER COMMENÇANT LE 1ER MAI, 1940
VALUATION ROLL OF IMMOVABLE PROPERTY FOR THE FISCAL YEAR COMMENCING 1ST MAY, 1940

26

ST MAURICE

ARRONDISSEMENT ÉLECTORAL 6
ELECTORAL DISTRICT

QUARTIER STE ANNE
WARD

RUE STREET	SITUATION DE LA PROPRIÉTÉ LOCATION OF PROPERTY	CADASTRE -- SUB-DIVISION OCCUPATION ET/OU DÉNOMINATION	VALEUR (DOLLARS SEULEMENT) -- VALUE (DOLLARS ONLY)							Entretien des Trottoirs Maintenance of Sidewalks Pds. Front Fs.	VOÛTES VAULTS	RÉSOLUTION REDUCTION No
			TERRAIN LAND	BÂTIMENTS BUILDINGS	EXEMPT	CATHOLIQUE CATHOLIC	PROTESTANTE PROTESTANT	NEUTRE NEUTRAL	JUIVE JEWISH			
120130	ST MAURICE CANADIAN NATIONAL RY CO 6/13/1938 C/O M WATSON 355 MC GILL 911-927 ST MAURICE SUCC CHARLES S RODIER & AL <u>INSPECTEUR</u>	<u>STE ANNE</u> 1800 1801 N C.N. RYS VOIR NO 120545 P1780 VAL. 912 N-DAME OUEST <u>TRAVERSEZ</u>								96.9		
120131	926-938 ST MAURICE	P1816 P1815 1814 1813 EGLISE EX	34100	55900	90000					265.3		
120132	<i>Lot</i> ST MAURICE <i>Mount Royal</i> MONTREAL TUNNEL & TERMINAL CO LTD C/O M WATSON C.N. RYS 355 MC GILL	P1812 N 555 NO 120174	15200.					15200.		95.3	<i>Cont. no. 251</i>	
120133	ST MAURICE CANADIAN NATIONAL RY CO C/O M WATSON C.N. RYS 355 MC GILL	P1811 N SEE NO 120174										

CITÉ DE MONTREAL
CITY OF

RÔLE D'ÉVALUATION DES IMMEUBLES POUR L'EXERCICE FINANCIER COMMENÇANT LE 1ER MAI, 1940
VALUATION ROLL OF IMMOVABLE PROPERTY FOR THE FISCAL YEAR COMMENCING 1ST MAY, 1940

37

RUE ST MAURICE
STREET

ARRONDISSEMENT ÉLECTORAL 6
ELECTORAL DISTRICT

QUARTIER STE ANNE
WARD

COMpte No ACCOUNT No.	SITUATION DE LA PROPRIÉTÉ LOCATION OF PROPERTY NOM ET ADRESSE DU PROPRIÉTAIRE NAME AND ADDRESS OF OWNER	CADASTRE - SUB-DIVISION OCCUPATION ET/AND DÉNOMINATION	VALEUR (DOLLARS SEULEMENT) - VALUE (DOLLARS ONLY)							Entretien des Trottoirs Maintenance of Sidewalks Pds. Front Pt.	VOÛTES VAULTS	RÉSOLUTION REDUCTION No
			TERRAIN LAND	BÂTIMENTS BUILDINGS	EXEMPT	VALEUR TOTALE - TOTAL VALUE						
						CATHOLIQUE CATHOLIC	PROTESTANTE PROTESTANT	NEUTRE NEUTRAL	JUIVE JEWISH			
120134	882-892A ST MAURICE SUCC. CHARLES S RODIER & AL A/S SUCC. C S RODIER 410 ST MARTIN POUR NOMS VOIR NO 120498	STE ANNE 1810 C	6800	1200		8000				47.1		
120135	LOT ST MAURICE ERNEST R DECARY DORVAL, QUE.	1809 NOTAIRE HOMOLOGUEE C EX	6600		2350	4250				49		
120137	856-868 ST MAURICE AIME TAILLEFER 3534 DES ERABLES	P1808 FORGERON C	7000	5000		12000				48		
120138	852 ST MAURICE PIERRE MICHEL GIRARD 8/60 45 PROSPECT, WESTMONT LEONIE GIRARD 10/60 BERTHE GIRARD 10/60 PIERRE GIRARD 6/60 (A) SARAH GIRARD 6/60 EPSE DE JOHN RENAUD 6/60 (DECEDEE EN JUIN 1938) MELINA GIRARD EPSE DE FRANCIS LAUZON EUGENE GIRARD (A) ALBERT GIRARD 21/1200 ALICE GIRARD 89/4800 ROMEO GIRARD 89/4800 GEORGIANNA GIRARD 89/4800 ADRIENNE GIRARD 89/4800 A/S P. M GIRARD 4309 ST ANDRE	1807 P1807 COMPTABLE C JOURNALIER	1550	150		1700				23.3		
120139	ST MAURICE PIERRE MICHEL GIRARD 45 PROSPECT AVE WESTMONT LEONIE GIRARD 4309 ST ANDRE BERTHE GIRARD DO A/S P M GIRARD 4309 ST ANDRE	REAR PSO 1807 SPINSTER C SPINSTER	2250	50		2300				N.S.C.		

CITÉ DE MONTREAL
CITY OF MONTREAL

RÔLE D'ÉVALUATION DES IMMEUBLES POUR L'EXERCICE FINANCIER COMMENÇANT LE 1ER MAI, 1940
VALUATION ROLL OF IMMOVABLE PROPERTY FOR THE FISCAL YEAR COMMENCING 1ST MAY, 1940

RUE ST MAURICE
STREET ARRONDISSEMENT ÉLECTORAL 6
ELECTORAL DISTRICT

QUARTIER STE ANNE
WARD

COMPTÉ NO ACCOUNT NO.	SITUATION DE LA PROPRIÉTÉ LOCATION OF PROPERTY	CADASTRE - SUB-DIVISION OCCUPATION ET/OU DÉNOMINATION	VALEUR (DOLLARS SEULEMENT) - VALUE (DOLLARS ONLY)					Entretien des Trois Mains de Bâtiments Pds. Front. Ft.	VOÛTES VAULTS	RÉSOLUTION REDUCTION NO		
			TERRAIN LAND	BÂTIMENTS BUILDINGS	EXEMPT	CATHOLIQUE CATHOLIC	PROTESTANTE PROTESTANT				NEUTRE NEUTRAL	JUIVE JEWISH
120140	ST MAURICE PIERRE GIRARD (A) RES. E.M. MELINA GIRARD EPSE DE FRANCIS LAUZON ALBERT GIRARD ROMEO GIRARD ADRIENNE GIRARD SARAH GIRARD EPSE DE JOHN RENAUD EUGENE GIRARD RES. E.U. (A) ALICE GIRARD GEORGIANNA GIRARD.	STE ANNE REAR PS0 1807 JOURNALIER (DECEDEE)	2250	50		2300				N.S.C.		
120141	ST MAURICE M MARGUERITE ANNE VALOIS VVE DE GEORGES ETIENNE CARTIER 4076 AVE NORTHCLIFFE	P1807 FRONT 1807 DE LIGNE HOMOLOGUEE	3400		1800	1600				24		
120143	835-842 ST MAURICE CAMPBELL GILDAY CO LTD 831 ST PAUL OUEST	P1806 N	6050	2950			9000			48.3		
120144	LOT ST MAURICE JOSEPH A LEGAULT A/S H R N VIAU 20 ST JACQUES EST CH. 29 DUPRE	P1802 FARMER HOME LINE PROCUREUR ----- A.E. 7 -----	3750		2550	1200				84.4		
120145	740 ST MAURICE	1841 1840 1839 1838 1837 1836 1835										

SUITE A LA PAGE SUIVANTE.

CITÉ DE MONTREAL
CITY OF

RÔLE D'ÉVALUATION DES IMMEUBLES POUR L'EXERCICE FINANCIER COMMENÇANT LE 1ER MAI, 1940
VALUATION ROLL OF IMMOVABLE PROPERTY FOR THE FISCAL YEAR COMMENCING 1ST MAY, 1940

RUE ST MAURICE
STREET

ARRONDISSEMENT ÉLECTORAL 7
ELECTORAL DISTRICT

QUARTIER STE ANNE
WARD

(33)

COMPTÉ No ACCOUNT NO.	SITUATION DE LA PROPRIÉTÉ LOCATION OF PROPERTY	CADASTRE - SUB-DIVISION OCCUPATION ET/AND DÉNOMINATION	VALEUR (DOLLARS SEULEMENT) - VALUE (DOLLARS ONLY)							Entrée de Trotoire Maintenance of Sidewalk Pds. Front Ft.	VOÛTES VAULTS	RÉSOLUTION REDUCTION NO	
			TERRAIN LAND	BÂTIMENTS BUILDINGS	EXEMPT	CATHOLIQUE CATHOLIC	PROTESTANTE PROTESTANT	NEUTRE NEUTRAL	JUIVE JEWISH				VALEUR TOTALE - TOTAL VALUE
	SUITE DE LA PAGE PRECEDENTE	STE ANNE 1834 1833 1832 1831 1830 1844 1843											
	THE NATIONAL BREWERIES LTD 990 NOTRE DAME OUEST	N	174700	825300					1000000	820			
120146	734 ST MAURICE CANADIAN CARBONATE LTD 5303 HADLEY	N (M.P. included)	13100	16900					30000	53.6			
120147	714-712 ST MAURICE THE VENTILATING & BLOW PIPE CO LTD 740 INSPECTOR	N LIGNE HOMOLOGUEEX	30950	6050	8000				29000	112.3			
	ETANT PARTIE DE 1852 N.B. TOUTES LES CONSTRUCTIONS SONT SUR LE CAD. 1851												
120149	ST MAURICE JENNIE FRANKEL WIFE S AS TO P OF SAMUEL GRIEF 6001 JEANNE MANCE	P1854 J	550							550	31.2		
120150	ST MAURICE JOHN PATRICK HEFFERNAN 128 SELBY, WESTMONT	1855 C LIGNE HOMOLOGUEE EX	2500		1950	550				30			

CITÉ DE MONTREAL
CITY OF MONTREAL

RÔLE D'ÉVALUATION DES IMMEUBLES POUR L'EXERCICE FINANCIER COMMENÇANT LE 1ER MAI, 1940
VALUATION ROLL OF IMMOVABLE PROPERTY FOR THE FISCAL YEAR COMMENCING 1ST MAY, 1940

10

RUE ST MAURICE
STREET

ARRONDISSEMENT ÉLECTORAL 7
ELECTORAL DISTRICT

QUARTIER STE ANNE
WARD

COMPTÉ No ACCOUNT No.	SITUATION DE LA PROPRIÉTÉ LOCATION OF PROPERTY	CADASTRE - SUB-DIVISION OCCUPATION ET/AND DÉNOMINATION	VALEUR (DOLLARS SEULEMENT) - VALUE (DOLLARS ONLY)						Entretien des Trottoirs Maintenance of Sidewalks Pds. Front Ft.	VOÛTES VAULTS	RÉSOLUTION REDUCTION No
			TERRAIN LAND	BÂTIMENTS BUILDINGS	EXEMPT	CATHOLIQUE CATHOLIC	PROTESTANTE PROTESTANT	NEUTRE NEUTRAL			
		<u>STE ANNE</u>									
	680-692 ST MAURICE SUCC CLEOPHAS ST AUBIN	1856 VAL. 434 ST HENRY									
	<u>ST HENRY</u>	----- A.E. B -----									
	630-634 ST MAURICE WM EWING CO LTD	1885 VAL. 435 ST HENRY									
120152	622 ST MAURICE (428-432 LONGUEUIL LANE) EST. WM HERBERT EVANS C/O MONTREAL TRUST CO 511 PLACE D'ARMES	P1886	19350	8000				27350 23000	209.4		
120153	523 ST MAURICE DOMINION SANITARY FILLS CO LTD 522 ST MAURICE	MOTIVE POWER		500				500			<i>Cent. No 289</i>
	<u>LONGUEUIL LANE</u>										
	<u>MC GILL</u>										
		<u>ST PAUL OUEST</u>									

CITÉ DE
CITY OF **MONTREAL**

RÔLE D'ÉVALUATION DES IMMEUBLES POUR L'EXERCICE FINANCIER COMMENÇANT LE 1ER MAI, 1940
VALUATION ROLL OF IMMOVABLE PROPERTY FOR THE FISCAL YEAR COMMENCING 1ST MAY, 1940

RUE
STREET

ST PAUL WEST

ARRONDISSEMENT ÉLECTORAL 8
ELECTORAL DISTRICT

QUARTIER STE ANNE
WARD

COMPTÉ No ACCOUNT NO.	SITUATION DE LA PROPRIÉTÉ LOCATION OF PROPERTY	CADASTRE - SUB-DIVISION OCCUPATION ET/AND DÉNOMINATION	VALEUR (DOLLARS SEULEMENT) - VALUE (DOLLARS ONLY)							Entretien des Trotoirs Maintenance of Sidewalks Pds. Front Ft.	VOÛTES VAULTS	RÉSOLUTION REDUCTION NO
			TERRAIN LAND	BÂTIMENTS BUILDINGS	EXEMPT	CATHOLIQUE CATHOLIC	PROTESTANTE PROTESTANT	NEUTRE NEUTRAL	JUIVE JEWISH			
	<u>MC GILL</u>	<u>STE ANNE</u>										
	<u>LONGUEUIL LANE</u>											
120155	621-643 ST PAUL O (402 LONGUEUIL LANE) (403 ST HENRY) R F WALSH CO LTD 643 ST PAUL O.	P1886 CONTRACTOR N	49400	600					50000	427		
	<u>ST HENRY</u>	----- A.E. 7 -----										
120156	683 ST PAUL O (404 ST HENRY) SUCC ISABELLA M D LAWLOR JOSEPH H LEBLANC LAWLOR LEBLANC AILEEN MARGARET LEBLANC EPSE ALFRED LESLIE JOYCE A/S SUCC I M D LAWLOR 4373 MONTROSE	1849 VVE DE C MNFT S DE B DE GENT.	11500	10000		21500				114.3		
121598	683 ST PAUL O HERRON LEBLANC LTD 683 ST PAUL O	MOTIVE POWER PLANT (30 H. P.) N		400					400			
120157	657 ST PAUL O MONTREAL STENCIL WORKS LTD 507 MC GILL	1848 (10 H.P.) N	8050	12950					21000	32.6		
120158	691 ST PAUL O DAVID MC QUAD RES. 32 CARTIER, MONTREAL-SUD 691 ST PAUL O	1847 I ELEC. CONT. P	6200	5800			12000			26.8		

CITÉ DE MONTREAL
CITY OF MONTREAL

RÔLE D'ÉVALUATION DES IMMEUBLES POUR L'EXERCICE FINANCIER COMMENÇANT LE 1ER MAI, 1940
VALUATION ROLL OF IMMOVABLE PROPERTY FOR THE FISCAL YEAR COMMENCING 1ST MAY, 1940

12

RUE ST PAUL OUEST
STREET

ARRONDISSEMENT ÉLECTORAL 7
ELECTORAL DISTRICT

QUARTIER STE ANNE
WARD

COMPTÉ No ACCOUNT No.	SITUATION DE LA PROPRIÉTÉ LOCATION OF PROPERTY	CADASTRE - SUB-DIVISION OCCUPATION ET/OU DÉNOMINATION	VALEUR (DOLLARS SEULEMENT) - VALUE (DOLLARS ONLY)							Entretien des Trottoirs Maintenance of Sidewalks Pds. Front Ft.	VOÛTES VAULTS	RÉSOLUTION REDUCTION No
			TERRAIN LAND	BÂTIMENTS BUILDINGS	EXEMPT	CATHOLIQUE CATHOLIC	PROTESTANTE PROTESTANT	NEUTRE NEUTRAL	JUIVE JEWISH			
		STE ANNE										
120159	697-699 ST PAUL 0 J ANTONIO NORMANDIN (INTERDIT) SYLVA NORMANDIN 469 OUTREMONT	1847 2 ENTREPRENEUR C	6300	5700		12000					27.5	
120160	701 ST PAUL, 0 HARRY H TARSHIS ISRAEL IRVING TARSHIS 450 MC GILL	1847 3 MCHT J	4950	2550					7500		21.7	
120161	705 ST PAUL 0 DO	1847 4 J	4950	2550					7500		21.9	
120162	709 ST PAUL 0 MONTREAL INVESTMENT CORP 510 MC GILL	P1846 N	6550	9350				16000			30.8	
120163	713-715 ST PAUL 0 THE NATIONAL BREWERIES LTD 950 NOTRE-DAME OUEST 719-747 ST PAUL 0 THE NATIONAL BREWERIES LTD DUPRE	P1846 1845 N 1844 ETC VAL. 740 ST MAURICE ----- A.E. 6 -----	3400	3500				12000			33.6	

CITÉ DE MONTREAL
CITY OF MONTREAL

RÔLE D'ÉVALUATION DES IMMEUBLES POUR L'EXERCICE FINANCIER COMMENÇANT LE 1ER MAI, 1940
VALUATION ROLL OF IMMOVABLE PROPERTY FOR THE FISCAL YEAR COMMENCING 1ST MAY, 1940

QUARTIER STE ANNE
WARD

13

RUE ST PAUL OUEST
STREET

ARRONDISSEMENT ÉLECTORAL 5
ELECTORAL DISTRICT

COMPTE NO ACCOUNT No.	SITUATION DE LA PROPRIÉTÉ LOCATION OF PROPERTY NOM ET ADRESSE DU PROPRIÉTAIRE NAME AND ADDRESS OF OWNER	CADASTRE - SUB-DIVISION OCCUPATION ET/AND DÉNOMINATION	VALEUR (DOLLARS SEULEMENT) - VALUE (DOLLARS ONLY)							Entretien des Trottoirs Maintenance of Sidewalks Pds. Front Ft.	VOUTES VAULTS	RÉSOLUTION REDUCTION No
			TERRAIN LAND	BÂTIMENTS BUILDINGS	VALEUR TOTALE - TOTAL VALUE							
					EXEMPT	CATHOLIQUE	PROTESTANTE	NEUTRE NEUTRAL	JUIVE JEWISH			
		STE ANNE										
120164	801-803 ST PAUL O (404-15 DUPRE) EST. ELIZABETH AGNES DOHERTY MAY ANN DOHERTY JOHN THEODORE DOHERTY C/O MONTREAL TRUST CO 511 PLACE D'ARMES	1829 C DECEDEE GROCIER - INTERDIT 28-12-31	4900	2900		7600				123		
120165	807-809 ST PAUL O WILFRID CADIEUX 815 ST PAUL O	1828 FORGERON C	5550	1950		7500				25.3		
120166	813-15 ST PAUL, O DO	1827 C	4800	5200		10000				22		
120167	821 ST PAUL OUEST EST. PETER FREYSENG C/O FREYSENG CORK CO LTD 821 ST PAUL O	1826 C	12100	22900		35000				48		
120168	829-833 ST PAUL O CAMPBELL GILDAY CO LTD 831 ST PAUL O	1825 N	11650	6350				18000		8 45		
120169	837-39 ST PAUL O AIME TAILLEFER 3534 DES ERABLES	1824 FORGERON C	11200	800		12000				46.6		

CITÉ DE MONTREAL
CITY OF MONTREAL

RÔLE D'ÉVALUATION DES IMMEUBLES POUR L'EXERCICE FINANCIER COMMENÇANT LE 1ER MAI, 1940
VALUATION ROLL OF IMMOVABLE PROPERTY FOR THE FISCAL YEAR COMMENCING 1ST MAY, 1940

RUE ST PAUL OUEST ARRONDISSEMENT ÉLECTORAL 6 QUARTIER STE ANNE
STREET WESTMONT ELECTORAL DISTRICT WARD

COMPTE NO ACCOUNT No.	SITUATION DE LA PROPRIÉTÉ LOCATION OF PROPERTY	CADASTRE - EUS. DIVISION OCCUPATION ET/AND DÉNOMINATION	VALEUR (DOLLARS SEULEMENT) - VALUE (DOLLARS ONLY)							Entretien des Voies Maintenance of Sidewalks Pd. Front St.	VOÛTES VAULTS	RÉSOLUTION REDUCTION No
			TERRAIN LAND	BÂTIMENTS BUILDINGS	EXEMPT	CATHOLIQUE CATHOLIC	PROTESTANTE PROTESTANT	NEUTRE NEUTRAL	JUIVE JEWISH			
120170	845 ST PAUL O MARCUS C MARTIN 422 MT STEPHEN AVE, WESTMONT JACOB STEWART 565 ROSLYN AVE, WESTMONT C/O MARTIN & STEWART 845 ST. PAUL OUEST	STE ANNE 1823 P	13750	26250				40000		50		
120171	855-857 ST PAUL O EMMA PEARL SMITH WIFE S AS TO P OF HUGH M KINGHORN SARANAC LAKE, NEW-YORK C/O ROYAL & TRUST CO 105 ST JACQUES OUEST	1822 M. D. P	9600	1400				11000		48		
120172	891 ST PAUL O CANADIAN NATIONAL RY CO C/O M WATSON C N RYS -- 355 MC GILL	1821 1820 N VOIR NO 120174										
120173	LOT ST PAUL O DO	P1819 N VOIR NO 120174										
120174	891 ST PAUL O (892 ST MAURICE) DO	1811 1812 P1819 1820 1821 N	31450. 35650	51400				82850. 138050	147 385.7	Cont. no. 252		
120175	LOT ST PAUL O MT-ROYAL TUNNEL & TERMINAL LTD C/O M WATSON --- 355 MC GILL	P1819 1818 N VOIR NO 120174	40000.					40000.	141.4	Cont. no. 253.		

CITÉ DE MONTREAL
CITY OF MONTREAL

RÔLE D'ÉVALUATION DES IMMEUBLES POUR L'EXERCICE FINANCIER COMMENÇANT LE 1ER MAI, 1940
VALUATION ROLL OF IMMOVABLE PROPERTY FOR THE FISCAL YEAR COMMENCING 1ST MAY, 1940

15

ST PAUL 0

ARRONDISSEMENT ÉLECTORAL 6
ELECTORAL DISTRICT

QUARTIER STE ANNE
WARD

RUE
STREET

COMPTÉ NO ACCOUNT No.	SITUATION DE LA PROPRIÉTÉ LOCATION OF PROPERTY NOM ET ADRESSE DU PROPRIÉTAIRE NAME AND ADDRESS OF OWNER	CADASTRE - SUB-DIVISION OCCUPATION ET/OU DÉNOMINATION ----- A.E. 5 -----	VALEUR (DOLLARS SEULEMENT) - VALUE (DOLLARS ONLY)						Entretien des Trottoirs Maintenance of Sidewalks Pds. Front Pl.	VOÛTES VAULTS	RÉSOLUTION REDUCTION No
			TERRAIN LAND	BÂTIMENTS BUILDINGS	EXEMPT	CATHOLIQUE CATHOLIC	PROTESTANTE PROTESTANT	NEUTRE NEUTRAL			
120176	ST PAUL 0 (439 INSPECTOR) THE SYNOD OF THE DIOCESE OF MONTREAL 1461 UNIVERSITE INSPECTEUR	STE ANNE P1817 ----- A.E. 5 -----	22300	22700	45000					198	
	957 ST PAUL 0 ELVINE BROUSSEAU EPSE DE THEODORE PIERRE SENEAL MONTFORT	1772 VAL. 400 INSPECTEUR A C R O S S									
	976 ST PAUL 0 THE WALTER M. LOWNEY CO OF CANADA	1761 VAL. 350 INSPECTEUR									
	962 ST PAUL 0 THE WALTER M. LOWNEY CO	1760 ETC VAL. 350 INSPECTEUR									
	952-960 ST PAUL 0 A RAMSAY & SON CO. INSPECTEUR	1758 1759 VAL. 370 INSPECTEUR ----- A.E. 6 -----									
120177	900 ST PAUL 0 CITE DE MONTREAL (MARCHÉ A FOIN)	P1757 FIN PUBLIQUE EX	82550	3450	86000					550	

CITÉ DE MONTREAL
CITY OF MONTREAL

RÔLE D'ÉVALUATION DES IMMEUBLES POUR L'EXERCICE FINANCIER COMMENÇANT LE 1ER MAI, 1940
VALUATION ROLL OF IMMOVABLE PROPERTY FOR THE FISCAL YEAR COMMENCING 1ST MAY, 1940

RUE STREET	ST PAUL 0	ARRONDISSEMENT ÉLECTORAL 6 ELECTORAL DISTRICT	QUARTIER STE ANNE WARD	VALEUR (DOLLARS SEULEMENT) - VALUE (DOLLARS ONLY)							Entretien des Trottoirs Maintenance of Sidewalks Pds. Front Pl.	VOÛTES VAULTS	RÉSOLUTION REDUCTION No	
				COMPTÉ No ACCOUNT No.	SITUATION DE LA PROPRIÉTÉ LOCATION OF PROPERTY	CADASTRE - SUB-DIVISION	TERRAIN LAND	BÂTIMENTS BUILDINGS	EXEMPT	CATHOLIQUE CATHOLIC				PROTESTANTE PROTESTANT
		NOM ET ADRESSE DU PROPRIÉTAIRE NAME AND ADDRESS OF OWNER	OCCUPATION ET/AND L'ÉNONCIATION											
			STE ANNE											
120178	892 ST PAUL 0 (891 WILLIAM)	PI757 PI757 PI757												
	CANADIAN NATIONAL REALTIES LTD C/O M WATSON 355 MC GILL	N	78300	54800						1 33100		307.4		
120179	ST PAUL 0 (371 DUKE)	PI757												
	CITÉ DE MONTREAL (BAIN O'CONNELL)	FIN PUBLIQUE EX	102950	32050	1 35000							629.6		
	DUKE	----- A.E. 7 -----												
120180	774 ST PAUL 0	1756 P2 P2 PI NO P46												
	UNITED STEEL CORP. LTD 774 ST PAUL 0	N	18000	27000						45000		180		
120181	768 ST PAUL 0	1756 P3												
	HUGO WILD 297 DUKE	MCHT C	6600	3400		10000						28		

CITÉ DE MONTREAL
CITY OF MONTREAL

RÔLE D'ÉVALUATION DES IMMEUBLES POUR L'EXERCICE FINANCIER COMMENÇANT LE 1ER MAI, 1940
VALUATION ROLL OF IMMOVABLE PROPERTY FOR THE FISCAL YEAR COMMENCING 1ST MAY, 1940

QUARTIER STE ANNE
WARD

RUE ST PAUL 0
STREET

ARRONDISSEMENT ÉLECTORAL 7
ELECTORAL DISTRICT

COMPTÉ NO ACCOUNT No.	SITUATION DE LA PROPRIÉTÉ LOCATION OF PROPERTY	CADASTRE - SUB-DIVISION OCCUPATION ET/OU DÉSIGNATION	VALEUR (DOLLARS SEULEMENT) - VALUE (DOLLARS ONLY)							Entretien des Trottoirs Maintenance of Sidewalks Pav. Front Pt.	VOÛTES VAULTS	RÉSOLUTION REDUCTION No
			TERRAIN LAND	BÂTIMENTS BUILDINGS	VALEUR TOTALE - TOTAL VALUE							
	NOM ET ADRESSE DU PROPRIÉTAIRE NAME AND ADDRESS OF OWNER				EXEMPT	CATHOLIQUE CATHOLIC	PROTESTANTE PROTESTANT	NEUTRE NEUTRAL	JUIVE JEWISH			
120182	760-762 ST PAUL 0 ISABELLE ADELAIDE BUNTIN HART WIFE S AS TO P OF WOODWARD L MARLER 3778 CH COTE DES NEIGES CACQUINA ADRIENNE BUNTIN HART WIFE S AS TO P OF RALPH C G HEWARD 10 ANWOTH ROAD, WEST HAZEL ALYS (ALICE) BUNTIN HART WIFE S AS TO P OF HAROLD EARLE WALKER RES. 3 BELVEDERE - WESTMONT MARGUERITE YVONNE BUNTIN HART WIFE S AS TO P OF EDWARD L BAPTIST 877 STE GENEVIEVE - TROIS-RIVIERES C/O A W D HOWEL & SONS 132 ST JACQUES OUEST	STE ANNE 1756 P4 P	7100	8900			16000			30		
120183	756-754 ST PAUL 0 MURIEL M GURD 3241 BLVD ROSEMONT C/O ROYAL TRUST CO 105 ST JACQUES OUEST	1756 P5 1756 P6 SPINSTER P	7500	10300			17800			31.7		
120184	ST PAUL 0 SCOTT TOOL & MACHINE CO C/O W M OLIVER 732 ST PAUL 0	MOTIVE POWER P		100			100					
120186	ST PAUL 0 CANADIAN LIFT TRUCK CO LTD 754 ST PAUL 0	MOTIVE POWER N		100				100				
121582	ST PAUL 0 THE CANADA GOLD STORAGE CO LTD 733 WILLIAM	1756 P6 EX PART OF LANE	2600		2600					10		

CITÉ DE MONTREAL
CITY OF

RÔLE D'ÉVALUATION DES IMMEUBLES POUR L'EXERCICE FINANCIER COMMENÇANT LE 1ER MAI, 1940
VALUATION ROLL OF IMMOVABLE PROPERTY FOR THE FISCAL YEAR COMMENCING 1ST MAY, 1940

14

RUE ST PAUL 0 ARRONDISSEMENT ÉLECTORAL 7 QUARTIER STE ANNE
STREET ELECTORAL DISTRICT WARD

COMPTÉ No ACCOUNT No.	SITUATION DE LA PROPRIÉTÉ LOCATION OF PROPERTY	CADASTRE -- SUB-DIVISION OCCUPATION ET/AND DÉNOMINATION	VALEUR (DOLLARS SEULEMENT) - VALUE (DOLLARS ONLY)						Entretien des Trottoirs Maintenance of Sidewalks pds. Front Pt.	VOÛTES VAULTS	RÉSOLUTION REDUCTION No		
			TERRAIN LAND	BÂTIMENTS BUILDINGS	EXEMPT	CATHOLIQUE CATHOLIC	PROTESTANTE PROTESTANT	NEUTRE NEUTRAL				JUIVE JEWISH	
120187	748 ST PAUL 0	STE ANNE 1756 P6 1756 P7											
121662	THE CANADA COLD STORAGE CO LTD 733 WILLIAM <i>74 8 St - Paul 0. Motive Power Montreal Milk Producers Association</i>	N	9200	3300					12500		35.3		<i>cert. no 293.</i>
120188	732-740 ST PAUL 0 <i>The Canada Cold Storage Co. Ltd</i>	1756 P8 P9 P10											
	DE	N	21500	15500					37000		91		
120189	732 ST PAUL 0 MERCURY PRESS LTD 740 ST PAUL 0	MOTIVE POWER N		800					800				
120190	722 ST PAUL 0 THE CANADA COLD STORAGE CO LTD 733 WILLIAM	1756 P11 P12 N	13500	39500					52000		60		
121619	722 ST PAUL 0 OLIVE & DORION LTEE.	MOTIVE POWER 2 1/2 H.P. N		500					500				
120191	712-718 ST PAUL 0 EST. PATRICK MULLIN "SR" 3504 HUTCHISON	1756 P13 P14 P15 USUFTR C	20100	10600			30700				76.6		
120192	708 ST PAUL 0 MC GARRY & CO LTD 708 ST PAUL 0	1756 P15 P16 N	9600	17400					27000		33.9		

CITÉ DE **MONTREAL**
CITY OF

RÔLE D'ÉVALUATION DES IMMEUBLES POUR L'EXERCICE FINANCIER COMMENÇANT LE 1ER MAI, 1940
VALUATION ROLL OF IMMOVABLE PROPERTY FOR THE FISCAL YEAR COMMENCING 1ST MAY, 1940

11

RUE ST PAUL 0
STREET

ARRONDISSEMENT ÉLECTORAL 7
ELECTORAL DISTRICT

QUARTIER STE ANNE
WARD

COMPTÉ NO ACCOUNT NO.	SITUATION DE LA PROPRIÉTÉ LOCATION OF PROPERTY	CADASTRE - SUB-DIVISION OCCUPATION ET/ARE DÉSIGNATION	VALEUR (DOLLARS SEULEMENT) - VALUE (DOLLARS ONLY)							Entretien des Trottoirs Maintenance of Sidewalks Pos. Front Pl.	VOÛTES VAULTS	RÉSOLUTION REDUCTION No
			TERRAIN LAND	BÂTIMENTS BUILDINGS	EXEMPT	VALEUR TOTALE - TOTAL VALUE						
						CATHOLIQUE CATHOLIC	PROTESTANTE PROTESTANT	NEUTRE NEUTRAL	JUIVE JEWISH			
120193	702 ST PAUL 0 PATRICK MULLIN JR 3504 HUTCHISON	STE ANNE 1756 P16 AGENT C	9900	5900		15800				35.8		
120194	696-698 ST PAUL 0 DO	1756 P17 P18 C	16600	7600		24200				64.1		
120195	686-690 ST PAUL 0 (691 WILLIAM) (352-358 ST HENRY) THE A A AYER CO LTD 690 ST PAUL 0 MOTIVE POWER PLANT 193.5 H.P. INC.	1756 P18 P19 P20 P27 28 29 P30 N	63150	68850				132000		189		
	<u>ST HENRY</u>	----- A.E. B -----										
120196	640 ST PAUL 0 (651-53 WILLIAM) (375 ST HENRY) LAPORTE HUDON HERBERT LTEE 640 ST PAUL 0 COAL CHUTE 461-5 AT 3.50-1615.25 AT 2 1/2% COAL CHUTE 360 AT 3.50 1250.00 AT 2 1/2% <u>RICHARD LANE</u>	1756 47 48 N	60650	149350				210000		141.9 71.88		

CITÉ DE MONTREAL
CITY OF

RÔLE D'ÉVALUATION DES IMMEUBLES POUR L'EXERCICE FINANCIER COMMENÇANT LE 1ER MAI, 1940
VALUATION ROLL OF IMMOVABLE PROPERTY FOR THE FISCAL YEAR COMMENCING 1ST MAY, 1940

50

RUE ST PAUL 0
STREET

ARRONDISSEMENT ÉLECTORAL 8
ELECTORAL DISTRICT

QUARTIER STE ANNE
WARD

COMPTÉ No ACCOUNT No.	SITUATION DE LA PROPRIÉTÉ LOCATION OF PROPERTY	CADASTRE -- SUB-DIVISION OCCUPATION ET/AND DÉNOMINATION	VALEUR (DOLLARS SEULEMENT) -- VALUE (DOLLARS ONLY)					Entretien des Trottoirs Maintenance of Sidewalks Pds. Front Ft.	VOÛTES VAULTS	RÉSOLUTION REDUCTION No
			TERRAIN LAND	BÂTIMENTS BUILDINGS	EXEMPT	CATHOLIQUE CATHOLIC	PROTESTANTE PROTESTANT			
120197	620 ST PAUL 0 JOHN LYSAGHT LTD A/S A C LESLIE 560 ST PAUL 0	STE ANNE P1755 N	21800	12200				34000	58.4	
	<u>LONGUEUIL LANE</u>									
	<u>MC GILL</u>									
		<u>DUPRE --- A.E. 7 ---</u>								

CITÉ DE MONTREAL
CITY OF

RÔLE D'ÉVALUATION DES IMMEUBLES POUR L'EXERCICE FINANCIER COMMENÇANT LE 1ER MAI, 1940
VALUATION ROLL OF IMMOVABLE PROPERTY FOR THE FISCAL YEAR COMMENCING 1ST MAY, 1940

51

RUE DUPRE
STREET

ARRONDISSEMENT ÉLECTORAL 7
ELECTORAL DISTRICT

QUARTIER STE ANNE
WARD

COMPTE No ACCOUNT No.	SITUATION DE LA PROPRIÉTÉ LOCATION OF PROPERTY	CADASTRE -- SUB-DIVISION OCCUPATION ET/OU DÉNOMINATION	VALEUR (DOLLARS SEULEMENT) -- VALUE (DOLLARS ONLY)							Entretien des Trottoirs Maintenance of Sidewalks Pds. Front Ft.	VOÛTES VAULTS	RÉDUCTION REDUCTION NO
			TERRAIN LAND	BÂTIMENTS BUILDINGS	EXEMPT	CATHOLIQUE CATHOLIC	PROTESTANTE PROTESTANT	NEUTRE NEUTRAL	JUIVE JEWISH			
120198	<u>NOTREDAME OUEST</u> 479-81 DUPRE CREDIT CANADIEN INC.	<u>STE ANNE</u> 1873 ETC. VAL 770 NOTRE-DAME O										
	471-77 DUPRE CREDIT CANADIEN INC. 10 ST JACQUES OUEST	P1870 N 3650 2350	3650	2350				6000	42			
	463-67 DUPRE CREDIT CANADIEN INC.	P1870 VAL. 773 ST MAURICE										
120199	<u>ST MAURICE</u> DUPRE THE NATIONAL BREWERIES LTD	P1834 ETC VAL 740 ST MAURICE										
	<u>ST PAUL OUEST</u> 404-416 DUPRE ELIZABETH AGNES DOHERTY & AL POUR NOMS VOIR NO 120164	<u>TRAVERSEZ --- A.E. 6 ---</u> P1829 VAL 801 ST PAUL O										
	420 DUPRE (820 ST MAURICE) THE CASTLE BLEND TEA CO LTD 420 DUPRE	P1805 1804 P1803 N 21200 13800	21200	13800				35000	148.1			

CITÉ DE MONTREAL
CITY OF MONTREAL

RÔLE D'ÉVALUATION DES IMMEUBLES POUR L'EXERCICE FINANCIER COMMENÇANT LE 1ER MAI, 1940
VALUATION ROLL OF IMMOVABLE PROPERTY FOR THE FISCAL YEAR COMMENCING 1ST MAY, 1940

52

UE
STREET

DUPRE

ARRONDISSEMENT ÉLECTORAL 6
ELECTORAL DISTRICT

QUARTIER STE ANNE
WARD

COMPTÉ NO ACCOUNT NO.	SITUATION DE LA PROPRIÉTÉ LOCATION OF PROPERTY	CADASTRE - SUB-DIVISION OCCUPATION BY/AND DÉNOMINATION	VALEUR (DOLLARS SEULEMENT) - VALUE (DOLLARS ONLY)						Entretien des Trottoirs Maintenance of Sidewalks Pds. Front St.	VOÛTES VAULTS	RÉSOLUTION REDUCTION NO
			TERRAIN LAND	BÂTIMENTS BUILDINGS	EXEMPT	CATHOLIQUE CATHOLIC	PROTESTANTE PROTESTANT	NEUTRE NEUTRAL			
120200	436-450 DUPRE JOSEPH A LEGAULT POINTE-CLAIRE A/S H R N VIAU 22 20 ST JACQUES EST CH. 20	<u>STE ANNE</u> P1802 FERMIER C PROCCUREUR	2700	1300		4000			39.9		
	<u>ST MAURICE</u> 462 DUPRE PAUL L TURGEON	1793 VAL 821 ST MAURICE									
120201	470-72 DUPRE ANASTASIA WHITE ADELAIDE WHITE EPSE DE JEAN BTE GAUTHIER 911 CALUMET ALBINA WHITE EPSE DE THOMAS MOONEY 3432 ST ANTOINE A/S A WHITE 911 CALUMET	1792 C BAGGAGEMAN RY, EMP.	5500	400		5900			55.6		
	476 DUPRE JOSEPHINE BIRON ANTOINETTE BIRON EPSE DE CHARLES CHAMPOUX <u>NOTRE-DAME OUEST</u>	1791 VAL 320 N-DAME O <u>INSPECTEUR</u>									

CITÉ DE MONTREAL
CITY OF MONTREAL

RÔLE D'ÉVALUATION DES IMMEUBLES POUR L'EXERCICE FINANCIER COMMENÇANT LE 1ER MAI, 1940
VALUATION ROLL OF IMMOVABLE PROPERTY FOR THE FISCAL YEAR COMMENCING 1ST MAY, 1940

53

RUE INSPECTEUR ARRONDISSEMENT ÉLECTORAL 6
STREET INSPECTEUR ELECTORAL DISTRICT

QUARTIER STE ANNE
WARD

COMPTÉ No ACCOUNT NO.	SITUATION DE LA PROPRIÉTÉ LOCATION OF PROPERTY	CADASTRE - SUB-DIVISION OCCUPATION ET/AND DÉNOMINATION	VALEUR (DOLLARS SEULEMENT) - VALUE (DOLLARS ONLY)						Entretien des Trottoirs Maintenance of Sidewalks Pav. Front Ft.	VOÛTES VAULTS	RÉSOLUTION REDUCTION No
			TERRAIN LAND	BÂTIMENTS BUILDINGS	EXEMPT	CATHOLIQUE CATHOLIC	PROTESTANTE PROTESTANT	NEUTRE NEUTRAL			
	<u>NOTRE-DAME OUEST</u>	<u>STE ANNE</u>									
	<u>ST MAURICE</u>										
	INSPECTEUR	1814 ETC									
	L'OEUVRE & FABRIQUE DE STE HELENE DE MONTREAL	VAL 938 ST MAURICE									
	<u>ST-PAUL</u>										
	<u>WILLIAM</u>	<u>ACROSS --- A.E. 5 ---</u>									
120202	350-370 INSPECTEUR (995-1015 WILLIAM) (976 ST PAUL O)	1758 1 2-1 3 4 7 1760 1761 P1762 P1763 10 2 3 4 P5									
	WALTER M LOWNEY CO LTD 350 INSPECTEUR	N 60200 MOTIVE POWER	60200	200800 14000					275000	442.4 0.16	
	UNDERGROUND CONDUIT	5.10 FT AT 1.25-638 A 2 1/2"									

CITÉ DE MONTREAL
CITY OF

RÔLE D'ÉVALUATION DES IMMEUBLES POUR L'EXERCICE FINANCIER COMMENÇANT LE 1ER MAI, 1940
VALUATION ROLL OF IMMOVABLE PROPERTY FOR THE FISCAL YEAR COMMENCING 1ST MAY, 1940

51

RUE
STREET

INSPECTEUR

ARRONDISSEMENT ÉLECTORAL 5
ELECTORAL DISTRICT

QUARTIER STE ANNE
WARD

COMPTÉ NO ACCOUNT NO.	SITUATION DE LA PROPRIÉTÉ LOCATION OF PROPERTY	CADASTRE - SUB-DIVISION OCCUPATION ET/OU DÉNOMINATION	VALEUR (DOLLARS SEULEMENT) - VALUE (DOLLARS ONLY)							Entretien des Trottoirs Maintenance of Sidewalks Pds. Front Ft.	VOÛTES VAULTS	RÉSOLUTION REDUCTION NO
			TERRAIN LAND	BÂTIMENTS BUILDINGS	EXEMPT	CATHOLIQUE CATHOLIC	PROTESTANTE PROTESTANT	NEUTRE NEUTRAL	JUIVE JEWISH			
		<u>STE ANNE</u>										
120203	374 INSPECTEUR A RAMSAY & SON LTD C/O CRADOCK SIMPSON 1010 STE CATHERINE OUEST	P1758 1759 N	39200	55800					95000	289		
120204	374 INSPECTEUR STERLING PRINTING SERVICE LTD 370 INSPECTEUR <u>ST PAUL</u>	MOTIVE POWER (15 H.P.) N		300					300			
120205	400-406 INSPECTEUR (257 ST PAUL O) ELVINE BROUSSEAU VVE DE THEODORE PIERRE SENECA 2273 BLVD GOUIN EST	1772 BOURGEOIS C	4800	1700		6500				38.9		
120206	410-414 INSPECTEUR HERMINE BLAIS VVE DE CHARLES RICHER 315 MURRAY	1773 C	4300	2200		6500				37		
120207	420-434 INSPECTEUR PESNER REALTY & INVESTMENT CO LTD 968 NOTRE-DAME OUEST	1774 1775 N	9200	36800					46000	69		
120208	INSPECTEUR BELGRAVE PRESS LTD COIN INSPECTEUR & N-DAME	MOTIVE POWER (15 H.P.) N		300					300			

CITÉ DE **MONTREAL**
CITY OF

RÔLE D'ÉVALUATION DES IMMEUBLES POUR L'EXERCICE FINANCIER COMMENÇANT LE 1ER MAI, 1940
VALUATION ROLL OF IMMOVABLE PROPERTY FOR THE FISCAL YEAR COMMENCING 1ST MAY, 1940

55

RUE INSPECTEUR ARRONDISSEMENT ÉLECTORAL 5 QUARTIER STE ANNE
STREET ELECTORAL DISTRICT WARD

COMPTÉ NO ACCOUNT No.	SITUATION DE LA PROPRIÉTÉ LOCATION OF PROPERTY	CADASTRE - SUB-DIVISION OCCUPATION ET/AND DÉNOMINATION	VALEUR (DOLLARS SEULEMENT) - VALUE (DOLLARS ONLY)							Entretien des Trottoirs Maintenance of Sidewalks Pds. Front Pt.	VOÛTES VAULTS	RÉSOLUTION REDUCTION No
			TERRAIN LAND	BÂTIMENTS BUILDINGS	EXEMPT	CATHOLIQUE CATHOLIC	PROTESTANTE PROTESTANT	NEUTRE NEUTRAL	JUIVE JEWISH			
	440-444 INSPECTEUR SUCC HON. JOSEPH MASSON & AL VAL. 972	<u>STE ANNE</u> NOTRE-DAME OUEST										
		<u>MONTFORT</u>										

CITÉ DE **MONTREAL**
CITY OF

RÔLE D'ÉVALUATION DES IMMEUBLES POUR L'EXERCICE FINANCIER COMMENÇANT LE 1ER MAI, 1940
VALUATION ROLL OF IMMOVABLE PROPERTY FOR THE FISCAL YEAR COMMENCING 1ST MAY, 1940

56

RUE MONTFORT
STREET

ARRONDISSEMENT ÉLECTORAL 5
ELECTORAL DISTRICT

QUARTIER STE ANNE
WARD

COMPTE No ACCOUNT No.	SITUATION DE LA PROPRIÉTÉ LOCATION OF PROPERTY	CADASTRE - SUB-DIVISION OCCUPATION ET/AND DENOMINATION	VALEUR (DOLLARS SEULEMENT) - VALUE (DOLLARS ONLY)						Entretien des Trottoirs Maintenance of Sidewalks Pds. Front Pl.	VOÛTES VAULTS	RÉSOLUTION REDUCTION No
			TERRAIN LAND	BÂTIMENTS BUILDINGS	EXEMPT	CATHOLIQUE CATHOLIC	PROTESTANTE PROTESTANT	NEUTRE NEUTRAL			
	<u>NOTRE-DAME OUEST</u>	<u>STE ANNE</u>									
	441 MONTFORT	1767									
	EST. JAMES SHERIDAN & AL	VAL 972 NOTRE-DAME OUEST									
120209	425-431 MONTFORT (949 ST PAUL)	1769 1770 1771									
	LA COMMISSION DES ECOLES CATHOLIQUES DE MONTREAL 117 STE CATHERINE OUEST	EX	35000	40000	75000				260		
	ECOLE STE-HELENE										
	<u>ST PAUL OUEST</u>										
		<u>NAZARETH --- A.E. 9 ---</u>									

CITÉ DE **MONTREAL**
CITY OF

RÔLE D'ÉVALUATION DES IMMEUBLES POUR L'EXERCICE FINANCIER COMMENÇANT LE 1ER MAI, 1940
VALUATION ROLL OF IMMOVABLE PROPERTY FOR THE FISCAL YEAR COMMENCING 1ST MAY, 1940

NAZARETH

ARRONDISSEMENT ÉLECTORAL 9
ELECTORAL DISTRICT

QUARTIER STE ANNE
WARD

57

COMPTÉ No ACCOUNT No.	SITUATION DE LA PROPRIÉTÉ LOCATION OF PROPERTY	CADASTRE - SUB-DIVISION OCCUPATION ET/ANS DÉNOMINATION	VALEUR (DOLLARS SEULEMENT) - VALUE (DOLLARS ONLY)					Entretien des Trottoirs Maintenance of Sidewalks Pds. Front Pt.	VOÛTES VAULTS	RESOLUTION REDUCTION No
			TERRAIN LAND	BÂTIMENTS BUILDINGS	EXEMPT	CATHOLIQUE CATHOLIC	PROTESTANTE PROTESTANT			
	<u>WILLIAM</u>	<u>STE ANNE</u>								
	307-319 NAZARETH	1720								
	ELIZABETH CHAMPAGNE VVE DE DOMINIQUE ROSAIRE	VAL 852 WILLIAM								
	301 NAZARETH	1719								
	BERNARD CLYDE PAYETTE	VAL 836 WILLIAM								
120210	295 NAZARETH	1718								
	EST. EDWARD H KENNEDY EDWARD JOHN CHAS. KENNEDY WALTER GEORGE KENNEDY FREDERICK WM KENNEDY 138 ABBOTT, WESTMONT ARTHUR HENRY KENNEDY	C M.D. DENTIST CHEMIST DECEDE	4600	300		4900			47.9	
120211	LOT NAZARETH	1717								
	DO	C	4550			4550			47.6	
120212	261-63 NAZARETH	1716								
	JAMES BALLANTYNE 263 NAZARETH	CONTRACTOR P	10900	14100		25000			113.6	
	253 NAZARETH	1715								
	EST. JAMES MC CRORY & AL	VAL. 853 OTTAWA								
	<u>OTTAWA</u>									
	177-179 NAZARETH	P1622								
	EST. THOMAS CONROY & AL	VAL. 866 OTTAWA								

CITÉ DE **MONTREAL**
CITY OF

RÔLE D'ÉVALUATION DES IMMEUBLES POUR L'EXERCICE FINANCIER COMMENÇANT LE 1ER MAI, 1940
VALUATION ROLL OF IMMOVABLE PROPERTY FOR THE FISCAL YEAR COMMENCING 1ST MAY, 1940

RUE
STREET

NAZARETH

ARRONDISSEMENT ÉLECTORAL 9
ELECTORAL DISTRICT

QUARTIER STE ANNE
WARD

58

COMPTE NO ACCOUNT NO.	SITUATION DE LA PROPRIÉTÉ LOCATION OF PROPERTY	CADASTRE - SUB-DIVISION OCCUPATION ET/OU DÉNOMINATION	VALEUR (DOLLARS SEULEMENT) - VALUE (DOLLARS ONLY)					Entretien des Trottoirs Maintenance of Sidewalks Pds. Front Ft.	VOUTES VAULTS	RÉSOLUTION REDUCTION No	
			TERRAIN LAND	BÂTIMENTS BUILDINGS	EXEMPT	CATHOLIQUE CATHOLIC	PROTESTANTE PROTESTANT				NEUTRE NEUTRAL
120213	171-175 NAZARETH EST. JAMES MC CRORY FRANCIS JOSEPH MC CRORY 1/7 DOMINICK CHRISTOPHER MC CRORY 1/7 -- 3653 PARK AVE MICHAEL LEO MC CRORY 1/7 ARTHUR MC CRORY 1/7 PATRICK JOHN MC CRORY 1/7 EDWARD CHARLES MC CRORY 1/7 ANN MARY MC CRORY WID OF WM J CULLINAN 1/7 C/O EST. J MC CRORY W. CULLINAN, 1417 ARGYLE - APT 6	STE ANNE P1622 C 1417 ARGYLE DECEDE 30-8-38 1417 ARGYLE 3653 AVE PARC 41 ARLINGTON, WES MONT	4600	1400		6000				48	
120214	161 NAZARETH WILSON MACHINERY CO WILLIAM WILSON #SR# - DECEDE WILLIAM WILSON #JRM ARTHUR JAMES WILSON OLIVER WILSON ALFRED WILSON C/O WILSON MACHINERY CO 161 NAZARETH	P MACHINIST MACHINIST MACHINIST (10 H.P. M. P. W INC)	4550	7450			12000			47.6	
120215	159-53 NAZARETH EST. DUNCAN J MACDONALD EST. GEORGE MC KENZIE MACDONALD MARION MACDONALD WID OF WILLIAM EUARD DUNCAN J MACDONALD EDITH ROSS WID OF MALCOLM MACDONALD JAMES WM DUNCAN MARION JESSIE EDYTH DUNCAN WIFE OF JOSEPH A E WHYTE ANNIE HATTIE DUNCAN WIFE OF FREDERICK MC CLURE JONES MARJORIE LULLIE DUNCAN WIFE OF WM LAIDLOW RUSSELL 870 WELLINGTON	P GENT GENT	4550	1950		6500				47.6	
121620	159-53 NAZARETH HARBOUR SMELTING & REFINING CO JOHN SCHACTER	MOTIVE POWER PROP J		100					100		
120216	147 NAZARETH EST. DUNCAN J MACDONALD & AL POUR NOMS VOIR NO 120215	P	4550	1450		6000				47.6	

CITÉ DE MONTREAL
CITY OF

RÔLE D'ÉVALUATION DES IMMEUBLES POUR L'EXERCICE FINANCIER COMMENÇANT LE 1ER MAI, 1940
VALUATION ROLL OF IMMOVABLE PROPERTY FOR THE FISCAL YEAR COMMENCING 1ST MAY, 1940


QUARTIER STE ANNE
WARD

50

RUE NAZARETH
STREET

ARRONDISSEMENT ÉLECTORAL 9
ELECTORAL DISTRICT

COMPTÉ No ACCOUNT No.	SITUATION DE LA PROPRIÉTÉ LOCATION OF PROPERTY	CADASTRE -- SUB-DIVISION OCCUPATION ET/AND DÉNOMINATION	TERRAIN LAND	BÂTIMENTS BUILDINGS	VALEUR (DOLLARS SEULEMENT) -- VALUE (DOLLARS ONLY)					Entretien des Trottoirs Maintenance of Sidewalks Pds. Front Ft.	VOÛTES VAULTS	RÉSOLUTION REDUCTION No
					EXEMPT	CATHOLIQUE CATHOLIC	PROTESTANTE PROTESTANT	NEUTRE NEUTRAL	JUIVE JEWISH			
121521	147 NAZARETH THE COATWELL PAINT & VARNISH	STE ANNE MOTIVE POWER CO LTD N		100				100				
120217	137 NAZARETH WILLIAM BRUCE 6979 DE L'ÉPÉE	1625 1626 BRASS FOUNDER P M.P.P. 25 H.P. INC.	4500	8000				12500		47		
120218	LOT NAZARETH ALEXANDRE BRUCE 137 NAZARETH	1627 MINFTR P	4550					4550		48		
120219	115-121 NAZARETH EST. DUNCAN J MACDONALD 870 WELLINGTON FOR NAMES SEE NO 120215 WELLINGTON	P1628 P ----- A.E. 10 -----	5000	500				5500		47		
120220	63-67 NAZARETH EST. D J MACDONALD & AL 870 WELLINGTON FOR NAMES SEE NI 120215	1513 P	9200	100				9300		96.3		
120221	53 NAZARETH MT ROYAL TUNNEL & TERMINAL CO LTD C/O M T G WATSON C.N. RYS, 355 MC GILL	1514 N	9200	300				9500		96		



120223

Morris A. Krasnow
Mcht

8000 - 6-5-40

CITÉ DE MONTREAL
CITY OF MONTREAL

RÔLE D'ÉVALUATION DES IMMEUBLES POUR L'EXERCICE FINANCIER COMMENÇANT LE 1ER MAI, 1940
VALUATION ROLL OF IMMOVABLE PROPERTY FOR THE FISCAL YEAR COMMENCING 1ST MAY, 1940

RUE NAZARETH
STREET

ARRONDISSEMENT ÉLECTORAL 10
ELECTORAL DISTRICT

QUARTIER STE ANNE
WARD

COMPTÉ No ACCOUNT No.	SITUATION DE LA PROPRIÉTÉ LOCATION OF PROPERTY	CADASTRE - SUB-DIVISION OCCUPATION ET/AND DÉNOMINATION	TERRAIN LAND	VALEUR (DOLLARS SEULEMENT) - VALUE (DOLLARS ONLY)					Entretien des Trotoirs Maintenance of Sidewalks Pds. Front Pl.	VOÛTES VAULTS	RÉSOLUTION REDUCTION No
				BÂTIMENTS BUILDINGS	EXEMPT	CATHOLIQUE CATHOLIC	PROTESTANTE PROTESTANT	NEUTRE NEUTRAL			
120222	39 NAZARETH EST. SAMUEL EDWARD LICHTENHEIN HULDAH LEWIN WID OF SAMUEL ED. LICHTENHEIN 3540 MOUNTAIN C/O ROYAL TRUST CO	<u>STE ANNE</u> 1515 EX-TEST.	9150	850					10000	95.9	
120223	37 NAZARETH (34 DUKE) CHURCH AND WIRE LTD 2715 BEADING	PI516 PI517 PI522 PI523 1524 MOTIVE POWER INC.	12900	7100				20000 20000		329.9	
120224	21-33 NAZARETH (16 DUKE) J & R WEIR LTD 33 NAZARETH COMMON	<u>BRENNAN</u> PI517 1516 PI521 1520 N (MOTIVE POWER INC * 100 H.P. STEAM) ACROSS --- A.E. ---	18400	11600				30000		42.4 22.4	
	2-14 NAZARETH EST. SAMUEL EDWARD LICHTENHEIN VAL. COMMON ST	1504									

CITÉ DE MONTREAL
CITY OF MONTREAL

RÔLE D'ÉVALUATION DES IMMEUBLES POUR L'EXERCICE FINANCIER COMMENÇANT LE 1ER MAI, 1940
VALUATION ROLL OF IMMOVABLE PROPERTY FOR THE FISCAL YEAR COMMENCING 1ST MAY, 1940

QUARTIER STE ANNE
WARD

61

RUE NAZARETH
STREET

ARRONDISSEMENT ÉLECTORAL 11
ELECTORAL DISTRICT

COMPTE No ACCOUNT No.	SITUATION DE LA PROPRIÉTÉ LOCATION OF PROPERTY NOM ET ADRESSE DU PROPRIÉTAIRE NAME AND ADDRESS OF OWNER	CADASTRE -- SUB-DIVISION OCCUPATION BY/AND DÉNOMINATION	VALEUR (DOLLARS SEULEMENT) -- VALUE (DOLLARS ONLY)					Entretien des Trottoirs Maintenance of Sidewalks Pds. Front Ft.	VOÛTES VAULTS	RÉSOLUTION REDUCTION No
			TERRAIN LAND	BÂTIMENTS BUILDINGS	EXEMPT	CATHOLIQUE CATHOLIC	PROTESTANTE PROTESTANT			
120225	20-26 NAZARETH THE PEDLAR PEOPLE LTD 24 NAZARETH	<u>STE ANNE</u> 1505 N MOTIVE POWER INC.	14100	27900				42000	147.6	
120226	34 NAZARETH (44 BRENNAN) (33-37 DALHOUSIE) DRUMMOND MC CALL CO LTD 930 WELLS WELLINGTON	P1506 P1501 P1502 N	17800	24200				42000	401	
120227	40-52 NAZARETH ROBERT GARDNER & SON LTD 50 NAZARETH <i>40 Nazareth John Bairdwood & Sons</i>	P1500 P1506 1507 N <i>Motive Power</i>	18050	23950				42000	295.8	<i>Cont. no. 296.</i>
120228	40 NAZARETH JAMES FRASER & SONS C/O J FRASER 40 NAZARETH	MOTIVE POWER P		100				100		
	60 NAZARETH SUCC NARCISSE PERODEAU 215 ST JACQUES OUEST	1508 1509 VAL. 900 WELLINGTON								

CITÉ DE **MONTREAL**
CITY OF

RÔLE D'ÉVALUATION DES IMMEUBLES POUR L'EXERCICE FINANCIER COMMENÇANT LE 1ER MAI, 1940
VALUATION ROLL OF IMMOVABLE PROPERTY FOR THE FISCAL YEAR COMMENCING 1ST MAY, 1940

RUE NAZARETH ARRONDISSEMENT ÉLECTORAL II
STREET ELECTORAL DISTRICT

QUARTIER STE ANNE
WARD

62

COMPTÉ No ACCOUNT No.	SITUATION DE LA PROPRIÉTÉ LOCATION OF PROPERTY	CADASTRE - SUB-DIVISION OCCUPATION ET/AND DÉSIGNATION	VALEUR (DOLLARS SEULEMENT) - VALUE (DOLLARS ONLY)						Entretien des Trottoirs Maintenance of Sidewalks Pds. Front Pt.	VOÛTES VAULTS	RÉSOLUTION REDUCTION No
			TERRAIN LAND	BÂTIMENTS BUILDINGS	EXEMPT	CATHOLIQUE CATHOLIC	PROTESTANTE PROTESTANT	NEUTRE NEUTRAL			
120230	68-74 NAZARETH WILLIAM FITZGIBBON 1/4 BRIDGET FITZGIBBON 1/4 CATHERINE FITZGIBBON WIFE OF EPHREM PELLETIER 1/4 106 SCHOOL ST, LOWELL, MASS. EST. MICHAEL FITZGIBBON CAROLINE ROBITAILLE VVE DE MICHAEL FITZGIBBON 1/4 1422 LECLAIRE A/S W FITZGIBBON 38 BURTON AVE, WESTMONT <u>WELLINGTON</u> 112 NAZARETH MT-ROYAL TUNNEL & TERMINAL CO	<u>STE A NNE</u> P1511 GENT C SPINSTER GENT	2500	1500		4000				42	
120232	LOT NAZARETH MT ROYAL TUNNEL & TERMINAL CO LTD C/O M T G WATSON C.N. RYS - 355 MC GILL	1630 1631 N	18250					18250		190.4	
120233	LOT NAZARETH CANADIAN NATIONAL RY CO C/O M T G WATSON C.N. RYS - 355 MC GILL	1632 N	4400					4400		45.9	
120234	LOT NAZARETH MT ROYAL TUNNEL & TERMINAL CO LTD C/O M T G WATSON C.N. RYS 355 MC GILL	1633 N	4650					4650		48.5	

CITÉ DE MONTREAL
CITY OF

RÔLE D'ÉVALUATION DES IMMEUBLES POUR L'EXERCICE FINANCIER COMMENÇANT LE 1ER MAI, 1940
VALUATION ROLL OF IMMOVABLE PROPERTY FOR THE FISCAL YEAR COMMENCING 1ST MAY, 1940

63

RUE
STREET

NAZARETH

ARRONDISSEMENT ÉLECTORAL II
ELECTORAL DISTRICT

QUARTIER STE ANNE
WARD

COMPTÉ No ACCOUNT No.	SITUATION DE LA PROPRIÉTÉ LOCATION OF PROPERTY	CADASTRE — SUB-DIVISION OCCUPATION ET/OU DÉNOMINATION	TERRAIN LAND	BÂTIMENTS BUILDINGS	VALEUR (DOLLARS SEULEMENT) — VALUE (DOLLARS ONLY)					Entretien des Trottoirs Maintenance of Sidewalks Pds. Front Pl.	VOÛTES VAULTS	RÉSOLUTION REDUCTION No
					EXEMPT	CATHOLIQUE CATHOLIC	PROTESTANTE PROTESTANT	NEUTRE NEUTRAL	JUIVE JEWISH			
120235	OTTAWA 280 NAZARETH	STE ANNE 1713 1712										
	CANADIAN NATIONAL RY CO C/O M T G WATSON C.N. RYS 355 MC GILL	N SEE NO 120627										
120236	LOT NAZARETH	1711 1710 1709										
	MT-ROYAL TUNNEL & TERMINAL CO LTD C/O M T G WATSON C.N. RYS, 355 MC GILL	N SEE NO 120527	9350.					9350.	988			Cont. 254.
	WILLIAM											
		DALHOUSIE										

CITÉ DE MONTREAL
CITY OF

RÔLE D'ÉVALUATION DES IMMEUBLES POUR L'EXERCICE FINANCIER COMMENÇANT LE 1ER MAI, 1940
VALUATION ROLL OF IMMOVABLE PROPERTY FOR THE FISCAL YEAR COMMENCING 1ST MAY, 1940

DALHOUSIE

ARRONDISSEMENT ÉLECTORAL
ELECTORAL DISTRICT

QUARTIER STE-ANNE.
WARD

61

RUE
STREET

COMPTÉ No ACCOUNT No.	SITUATION DE LA PROPRIÉTÉ LOCATION OF PROPERTY	CADASTRE - SUB-DIVISION OCCUPATION RT/AND RÉNCHÉFICATION	VALEUR (DOLLARS SEULEMENT) - VALUE (DOLLARS ONLY)						Entretien des Trottoirs Maintenance of Sidewalks Pds. Front Pl.	VOÛTES VAULTS	RÉSOLUTION REDUCTION No		
			TERRAIN LAND	BÂTIMENTS BUILDINGS	EXEMPT	CATHOLIQUE CATHOLIC	PROTESTANTE PROTESTANT	NEUTRE NEUTRAL				JUIVE JEWISH	
120237	WILLIAM 120237/1 LOT DALHOUSIE	STE-ANNE. P1706 P1706 P1706 P1705											
	MT ROYAL TUNNEL & TERMINAL CO. LTD. C/O T.C. WATSON C.N.R.LYS, 355 MC GILL ST.	N P1706/P1706/P1706/P1706 POUR VALEUR D'OTR NO 120237	27650.						27650.		287.3		Cent. no 255
120238	OTTAWA LOT DALHOUSIE	1637 1638											
	THE CANADIAN NORTHERN MONTREAL. TUNNEL & TERMINAL CO. LTD. C/O T.G. WATSON C.N.R.LYS, 355 MC GILL ST.	N	9550						9550		100		
120239	LOT DALHOUSIE.	1639											
	MT. ROYAL TUNNEL & TERMINAL CO. LTD. C/O T.G. WATSON C.N.R.LYS, 355 MC GILL ST.	N	4050						4050		42.3		
120240	LOT DALHOUSIE.	1640 1641											
	THE CANADIAN NORTHERN MONTREAL. <i>Tunnel & Terminal</i> C/O T.G. WATSON C.N. RLYS, 355 MC GILL. ST.	N	9650						9650		100.9		

CITÉ DE MONTREAL
CITY OF MONTREAL

RÔLE D'ÉVALUATION DES IMMEUBLES POUR L'EXERCICE FINANCIER COMMENÇANT LE 1ER MAI, 1940
VALUATION ROLL OF IMMOVABLE PROPERTY FOR THE FISCAL YEAR COMMENCING 1ST MAY, 1940

RUE DALHOUSIE.
STREET

ARRONDISSEMENT ÉLECTORAL II
ELECTORAL DISTRICT

QUARTIER ST E-ANNE.
WARD

65

COMPTÉ No. ACCOUNT No.	SITUATION DE LA PROPRIÉTÉ LOCATION OF PROPERTY	CADASTRE - SUB-DIVISION OCCUPATION ET/OU DÉNOMINATION	VALEUR (DOLLARS SEULEMENT) - VALUE (DOLLARS ONLY)					Entretien des Trottoirs Maintenance of Sidewalks Fds. Front Ft.	VOÛTES VAULTS	RÉDUCTION REDUCTION No
			TERRAIN LAND	BÂTIMENTS BUILDINGS	EXEMPT	CATHOLIQUE CATHOLIC	PROTESTANTE PROTESTANT			
	WELLINGTON.	STE-ANNE.								
	87-91 DALHOUSIE	P1497								
	BLANCHE SKELLY WIFE OF PIERRE PAUL RENAUD. VAL.	A 922 WELLINGTON.								
120241	79-85 DALHOUSIE.	P1497								
	BLANCHE SKELLY WIFE OF PIERRE PAUL RENAUD. (GREVÉE DE SUBSTITUTION.)	M.D. C	4000	1000		5000		40		
	A/S A. SKELLY VVE. DE RAOUL BARRE 3504 BERRI.									
120242	71 DALHOUSIE.	1498								
	SUCC. NARCISSE PERODEAU J. ARTHUR PERODEAU. HORACE PERODEAU JEAN PERODEAU. YVETTE KENNA EPSE SE-DE-B- DE ARCHIBALD D. GRABBE A/S SUC. N. PERODEAU. 215 ST-JACQUES OUEST.	C (DECEDE 28/9/33) (DECEDE)	3550	450		4000		41		
120243	59-65 DALHOUSIE.	1499								
		P1500								
		P1501								
	ROBERT GARDNER & SONS LTD.	N	7650	8350			16000	186.9		
121659	50 NAZARETH. 61-65 Dalhousie Vapor Bar Heating Co. of Canada Ltd BRENNAN	Motors Power No.		200.			200.			cert. no. 290.
	33-37 DALHOUSIE.	P1501								
		P1502								
	DRUMMOND MC CALL & CO. LTD.	VAL. AT 34 NAZARETH.								

CITÉ DE MONTREAL
CITY OF

RÔLE D'ÉVALUATION DES IMMEUBLES POUR L'EXERCICE FINANCIER COMMENÇANT LE 1ER MAI, 1940
VALUATION ROLL OF IMMOVABLE PROPERTY FOR THE FISCAL YEAR COMMENCING 1ST MAY, 1940

DALHOUSIE.

ARRONDISSEMENT ÉLECTORAL 11
ELECTORAL DISTRICT

QUARTIER ST E-ANNE.
WARD

66

COMTE No ACCOUNT No	SITUATION DE LA PROPRIÉTÉ LOCATION OF PROPERTY	CADASTRE - SUB-DIVISION OCCUPATION AT/AND DÉNOMINATION	TERRAIN LAND	BÂTIMENTS BUILDINGS	VALEUR (DOLLARS SEULEMENT) - VALUE (DOLLARS ONLY)					Entretien des Trottoirs Maintenance of Sidewalks Pds. Front Pt.	VOÛTES VAULTS	RÉSOLUTION REDUCTION No
					EXEMPT	CATHOLIQUE CATHOLIC	PROTESTANTE PROTESTANT	NEUTRE NEUTRAL	JUIVE JEWISH			
		STE-ANNE.										
120244	31 DALHOUSIE, J. & R. WEIR LIMITED, 33 NAZARETH.	P1502 N	3250	2750				6000		38		
120245	27 DALHOUSIE, THOMAS ROBERTSON & CO. LTD., 262 CRYAIG OUEST.	P1502 N	10100	11900				22000		118.6		
	9-11 DALHOUSIE REGINALD TAIT GAUNT COMMON	P1503 VAL. AT 941 COMMON. TRAVERSE ^S										
	8-14 DALHOUSIE, THOMAS ROBERTSON & CO. LTD. HUGHES LANE	1484 1483 VAL. AT 997 COMMON ST.										
	32 DALHOUSIE, THE DOMINION TRANSPORT CO. LTD. VAL. A 65 ST-ANNE.	1492										
120246	38-40 DALHOUSIE, FRANKEL BROTHERS LTD. 38 DALHOUSIE.	P1493 N	9400	15600				25000		105		
121648	35-40 Dalhousie Standard Wiping Products Co.	<i>Motion Power</i>		200					200			<i>Cont. no. 274</i>
120247	44 DALHOUSIE, BANK OF MONTREAL, 119 ST-JACQUES OUEST.	P1494 P1493 N	5500	16500				22000		40		

CITÉ DE MONTREAL
CITY OF MONTREAL

RÔLE D'ÉVALUATION DES IMMEUBLES POUR L'EXERCICE FINANCIER COMMENÇANT LE 1ER MAI, 1940

VALUATION ROLL OF IMMOVABLE PROPERTY FOR THE FISCAL YEAR COMMENCING 1ST MAY, 1940

RUE DALHOUSIE.
STREET

ARRONDISSEMENT ÉLECTORAL II
ELECTORAL DISTRICT

QUARTIER STE-ANNE.
WARD

67

COMTE No ACCOUNT No.	SITUATION DE LA PROPRIÉTÉ LOCATION OF PROPERTY	CADASTRE - SUB-DIVISION OCCUPATION ET/AND DÉNOMINATION	TERRAIN LAND	VALEUR (DOLLARS SEULEMENT) - VALUE (DOLLARS ONLY)					Entretien des Trotoirs Maintenance of Sidewalks Pds. Front Pl.	VOÛTES VAULTS	RÉGULATION REDUCTION No
				BÂTIMENTS BUILDINGS	EXEMPT	CATHOLIQUE CATHOLIC	PROTESTANTE PROTESTANT	NEUTRE NEUTRAL			
	<u>BRENNAN</u>	STE-ANNE.									
	--- DALHOUSIE.	P1494									
		1495									
	DRUMMOND MC CALL.	VAL. A 930 WELINGTON.									
	82 DALHOUSIE.	1495									
	DRUMMOND MC CALL.	VAL. A 930 WELINGTON.									
	<u>WELINGTON</u>										
120248	---DALHOUSIE.	(NON CAD.) PT. DALHOUSIE. (NON CAD.) JAMES LANE.									
	CANADIAN NATIONAL RAILWAY CO	P1646 N	21200	81				21200		330	
	C/O T.G. WATSON C.N.R.YS, 355 MC GILL ST.							32300			
	120-176	P1646									
	MONTREAL GAS CO.	VAL. A 955 OTTAWA									
	<u>OTTAWA</u>										
120249	250-278 DALHOUSIE. (931-935 OTTAWA)	1703									
	EST. DUNCAN J. MACDONALD & AL. 370 WELINGTON.	P	12400	4600				17000		239.9	
	POUR NOMS VOIR NO 120073										
	290-320 DALHOUSIE.	1702									
		1701									
		1700									
	(LA BITE EST A LA PAGE SUIVANTE.)										

CITÉ DE MONTREAL
CITY OF

RÔLE D'ÉVALUATION DES IMMEUBLES POUR L'EXERCICE FINANCIER COMMENÇANT LE 1ER MAI, 1940
VALUATION ROLL OF IMMOVABLE PROPERTY FOR THE FISCAL YEAR COMMENCING 1ST MAY, 1940

68

DALHOUSIE.

ARRONDISSEMENT ÉLECTORAL 11
ELECTORAL DISTRICT

QUARTIER STE-ANNE.
WARD

RUE
STREET

COMPTÉ No ACCOUNT No.	SITUATION DE LA PROPRIÉTÉ LOCATION OF PROPERTY	CADASTRE - SUB-DIVISION OCCUPATION ET/AND DÉNOMINATION	TERRAIN LAND	BÂTIMENTS BUILDINGS	VALEUR (DOLLARS SEULEMENT) - VALUE (DOLLARS ONLY)					Entretien des Trotoirs Maintenance of Sidewalks Pds. Front Ft.	VOÛTES VAULTS	RÉSOLUTION REDUCTION No
					EXEMPT	CATHOLIQUE CATHOLIC	PROTESTANTE PROTESTANT	NEUTRE NEUTRAL	JUIVE JEWISH			
	290-320 DALHOUSIE (SUITE)	STE-ANNE. P1699 1698 1697 1696 1695										
	THE JAMES ROBERTSON CO. LTD.	VAL. A 932 WILLIAM.										
	WILLIAM											
		-----ANN-----										

CITÉ DE **MONTREAL**
CITY OF

RÔLE D'ÉVALUATION DES IMMEUBLES POUR L'EXERCICE FINANCIER COMMENÇANT LE 1ER MAI, 1940
VALUATION ROLL OF IMMOVABLE PROPERTY FOR THE FISCAL YEAR COMMENCING 1ST MAY, 1940

RUE ANN. ARRONDISSEMENT ÉLECTORAL II
STREET ANN. ELECTORAL DISTRICT

QUARTIER ST E.-ANNE.
WARD

(3)

COMPTE No ACCOUNT No.	SITUATION DE LA PROPRIÉTÉ LOCATION OF PROPERTY	CADAETRE - SUB-DIVISION OCCUPATION BY/AND DÉNOMINATION	TERRAIN LAND	BÂTIMENTS BUILDINGS	VALEUR (DOLLARS SEULEMENT) - VALUE (DOLLARS ONLY)					Entretien des Trotoirs Maintenance of Sidewalks Pav. Front Pt.	VOÛTES VAULTS	RÉSOLUTION REDUCTION No
					EXEMPT	CATHOLIQUE CATHOLIC	PROTESTANTE PROTESTANT	NEUTRE NEUTRAL	JUIVE JEWISH			
120250	<u>WILLIAM</u>	STE-ANNE.										
	333-315 ANN. THE JAMES ROBERTSON CO. LTD.	P1699 VAL. A 932 WILLIAM.										
	261-275 ANN. THE PROTESTANT BOARD OF SCHOOL COMMISSIONERS 3460 MC TAVISH.	1694 1693 EX 13300 (WM LUNN SCHOOL)	51700	65000					143.3			
120251	<u>OTTAWA</u>											
	133-185 ANN. MONTREAL GAS CO.	1646 VAL. A 956 OTTAWA.										
120251	<u>XXV LANE WELLINGTON</u>											
	ANN DRUMMOND MC CALL CO. LTD.	1488 VAL. A 930 WELLINGTON.										
120251	<u>BRENNAN</u>											
	LOT ANN. CANADIAN NATIONAL RAILWAY CO C/O T.G. WATSON C.N. RLYS, 355 MC GILL.	P1489 N 2450	2450					2450	42.5			

CITÉ DE MONTREAL
CITY OF MONTREAL

RÔLE D'ÉVALUATION DES IMMEUBLES POUR L'EXERCICE FINANCIER COMMENÇANT LE 1ER MAI, 1940
VALUATION ROLL OF IMMOVABLE PROPERTY FOR THE FISCAL YEAR COMMENCING 1ST MAY, 1940

STE-ANNE. 70

ANN. ARRONDISSEMENT ÉLECTORAL
STREET ELECTORAL DISTRICT

QUARTIER
WARD

COMPTÉ No ACCOUNT No.	SITUATION DE LA PROPRIÉTÉ LOCATION OF PROPERTY	CADASTRE - SUB-DIVISION OCCUPATION ET/OU DÉNOMINATION	TERRAIN LAND	VALEUR (DOLLARS SEULEMENT) - VALUE (DOLLARS ONLY)					Entretien des Travaux Maintenance of Sidewalks Pds. Front Ft.	VOÛTES VAULTS	RÉSOLUTION REDUCTION No
				BÂTIMENTS BUILDINGS	EXEMPT	CATHOLIQUE CATHOLIC	PROTESTANTE PROTESTANT	NEUTRE NEUTRAL			
120252	51-65 ANN. DOMINION TRANSPORT CO. LTD. 165 CARRE YOUVILLE.	STE-ANNE. P1490 P1491 P1492	N 40150	37850				78000	661.7		
120253	30 ANN. DOMINION TRANSPORT CO. LTD. 165 CARRE YOUVILLE.	HUGHES LANDE TRAVERSEZ. 1485 P1486 P1486	N 38050	9950				48000	237		
	54 ANN. EST. THOMAS COVERHILL	P1486 VAL. A 51 COLBORNE.									
	56 ANN. MUSSINS LIMITED.	P1487 VAL. A 57 COLBORNE.									
121594	PRIVATE LANE (FORMERLY) SUCC. JAS. ROBERTSON 946 WILLIAM. JAMES AINSLIE ROBERTSON JOHN MORRIS HENRY ROBERTSON CHARLES MILLER ROBERTSON SMITH	WELLINGTON P1652 (SERVITUDE) (EX TEST) (EX TEST) (EX TEST)	P	1 1/2				1			

CITÉ DE MONTREAL
CITY OF MONTREAL

RÔLE D'ÉVALUATION DES IMMEUBLES POUR L'EXERCICE FINANCIER COMMENÇANT LE 1ER MAI, 1940
VALUATION ROLL OF IMMOVABLE PROPERTY FOR THE FISCAL YEAR COMMENCING 1ST MAY, 1940

ANN.

ARRONDISSEMENT ÉLECTORAL
ELECTORAL DISTRICT

11

QUARTIER STE-ANNE.
WARD

UE
TREET

COMPTÉ No ACCOUNT No.	SITUATION DE LA PROPRIÉTÉ LOCATION OF PROPERTY NOM ET ADRESSE DU PROPRIÉTAIRE NAME AND ADDRESS OF OWNER	CADASTRE - SUB-DIVISION OCCUPATION ET/OU DÉNOMINATION	VALEUR (DOLLARS SEULEMENT) - VALUE (DOLLARS ONLY)					Entretien des Trottoirs Maintenance of Sidewalks Pds. Front Pt.	VOÛTES VAULTS	RÉSOLUTION REDUCTION No
			TERRAIN LAND	BÂTIMENTS BUILDINGS	EXEMPT	CATHOLIQUE CATHOLIC	PROTESTANTE PROTESTANT			
		STE-ANNE.								
120254	126-130 ANN. (995 SMITH)	P1651 1650 P1649 1656 P1655 1655A								
	DOMINION STORES LTD. 130 ANN ST. COAL CHUTE 12.04 AT 1.00-1204 AT 2/8	N	25150	94850				120000	430	0.30
120255	142-144 ANN. (65 SHANNON)	P1649								
	DOMINION STORES LIMITED. 995 SMITH	N	18400	11600				30000	191.7	
	150-160 ANN MONTREAL GAS CO. OPERATED BY MONTREAL LIGHT HEAT & POWER CO. VAL. A 185 SHANNON OTTAWA	1648								
120256	250-260 ANN. (1025 OTTAWA)	1685								
	MONTREAL LIGHT HEAT & POWER CONSLD.	N	20400	4600				25000	398	
120257	270-288 ANN. EST. EDOUARD H. KENNEDY. C/O DR. W. KENNEDY. 1307 DORCHESTER OUEST.	1691								
		C	8300	3700		12000			100	

CITÉ DE MONTREAL
CITY OF MONTREAL

RÔLE D'ÉVALUATION DES IMMEUBLES POUR L'EXERCICE FINANCIER COMMENÇANT LE 1ER MAI, 1940
VALUATION ROLL OF IMMOVABLE PROPERTY FOR THE FISCAL YEAR COMMENCING 1ST MAY, 1940

ANN. ARRONDISSEMENT ÉLECTORAL II QUARTIER STE-ANNE. 72
STREET ELECTORAL DISTRICT WARD

COMPTÉ No ACCOUNT No.	SITUATION DE LA PROPRIÉTÉ LOCATION OF PROPERTY	CADASTRE - SUB-DIVISION OCCUPATION ET/OU DÉNOMINATION	VALEUR (DOLLARS SEULEMENT) - VALUE (DOLLARS ONLY)						Entretien des Trottoirs Maintenance of Sidewalks Pds. Front St.	VOÛTES VAULTS	RÉSOLUTION REDUCTION No
			TERRAIN LAND	BÂTIMENTS BUILDINGS	EXEMPT	CATHOLIQUE CATHOLIC	PROTESTANTE PROTESTANT	NEUTRE NEUTRAL			
120258	292-304 ANN. ELLEN DONOVAN. (PROP 1/2 USUFTR. 1/2) C/O CROWN TRUST CO.	STE-ANNE. 1690 SPINSTER. C 393 ST-JACQUES OUEST.	5800	2200		8000				71.6	
120259	318-328 ANN. THE JAMES ROBERTSON CO. LTD. 946 WILLIAM.	1689 I N	13750	11250				25000		173.5	
121661	318 Ann Engine Works & Trading Inc. N. 330A-334 ANN. PIERRE SERAPHIN BOHEMIER. WILLIAM	Motive Power N. P1689 VAL. A 980 WILLIAM. BRENNAN		500.				500.			Cont. No 292.

CITÉ DE MONTREAL
CITY OF MONTREAL

RÔLE D'ÉVALUATION DES IMMEUBLES POUR L'EXERCICE FINANCIER COMMENÇANT LE 1ER MAI, 1940
VALUATION ROLL OF IMMOVABLE PROPERTY FOR THE FISCAL YEAR COMMENCING 1ST MAY, 1940

BRENNAN.

ARRONDISSEMENT ÉLECTORAL II
ELECTORAL DISTRICT

QUARTIER STE-ANNE.
WARD

AVENUE
STREET

COMPTÉ NO ACCOUNT NO.	SITUATION DE LA PROPRIÉTÉ LOCATION OF PROPERTY	CADASTRE -- SUB-DIVISION OCCUPATION ET/AND DÉSIGNATION	VALEUR (DOLLARS SEULEMENT) - VALUE (DOLLARS ONLY)							Entretien des Yardsoire Maintenance of Eds, Front Pl.	VOÛTES VAULTS	RÉSOLUTION REDUCTION No	
			TERRAIN LAND	BÂTIMENTS BUILDINGS	EXEMPT	CATHOLIQUE CATHOLIC	PROTESTANTE PROTESTANT	NEUTRE NEUTRAL	JUIVE JEWISH				VALEUR TOTALE - TOTAL VALUE
120260	ANN ST.	STE-ANNE.											
	LOT BRENNAN. CITE DE MONTREAL. NEUTRE	P1489 (FIN PRIVEE) EX POUR TAXE SCOLAIRE.	1150		1150				1150	150			
	DALHOUSIE												
	NAZARETH	--- A.E. 10 ---											
	DUKE ST.												
	787-805 BRENNAN. (18 PRINCE) ABRAHAM GORDON	P1537 VAL. A 25 DUKE.											
	PRINCE	ACROSS.											
	DUKE ST												
	NAZARETH	--- A.E. 11 ---											
	DALHOUSIE												
	930-938 BRENNAN. BANK OF MONTREAL.	P1493 P1494 VAL. A 44 DALHOUSIE.											
	ANN ST.	--- SHANNON ---											

CITÉ DE
CITY OF **MONTREAL**

RÔLE D'ÉVALUATION DES IMMEUBLES POUR L'EXERCICE FINANCIER COMMENÇANT LE 1ER MAI, 1940
VALUATION ROLL OF IMMOVABLE PROPERTY FOR THE FISCAL YEAR COMMENCING 1ST MAY, 1940

RUE
STREET

SHANNON
SHANNON

ARRONDISSEMENT ÉLECTORAL 11
ELECTORAL DISTRICT

QUARTIER STE-ANNE.
WARD

COMPTÉ No ACCOUNT No.	SITUATION DE LA PROPRIÉTÉ LOCATION OF PROPERTY	CADASTRE -- SUB-DIVISION OCCUPATION ET/AND DENOMINATION	VALEUR (DOLLARS SEULEMENT) -- VALUE (DOLLARS ONLY)					Entretien des Trottoirs Maintenance of Sidewalks Pds. Front Ps.	VOÛTES VAULTS	RÉSOLUTION REDUCTION No
			TERRAIN LAND	BÂTIMENTS BUILDINGS	EXEMPT	CATHOLIQUE CATHOLIC	PROTESTANTE PROTESTANT			
	<u>WILLIAM</u>	STE-ANNE.								
	343 ^A -335 D SHANNON	PI689								
	PIERRE SERAPHIN BOHEMIER.	VAL. A 980 WILLIAM.								
	--- SHANNON	1689								
	THE JAMES ROBERTSON CO. LTD.	VAL. A 318 ANN ST.								
1202 61	--- SHANNON	PI689								
	THE JAMES ROBERTSON CO. LTD. 946 WILLIAM.		N	10100	4900			15000	93.6	
1202 62	287-293 SHANNON	1688								
	WM. * EDOUARD O'FLAHERTY CATHERINE JANE O'FLAHERTY WIFE OF ALBERT MC CONSTANS $\frac{1}{2}$ (RES-287 SHANNON) (CARTER) ARTHUR * EDWARD MC KENNA (DECEDE) ADDY!!!	ACC'T	C	4900	500		5400		56.4	
	C/O W.E. O'FLAHERTY. 3837 KENT.									
1202 63	271-285 SHANNON	1687								
	LOYOLA PERRAS. 1659 NOTRE-DAME OUEST.	1686								
		M.D.	C	8150	6850		15000		93.9	
	OTTAWA OTTAWA.									
1202 64	185 SHANNON (156 ANN)	1648								
	MONTREAL LIGHT HEAT & POWER CONS.		N	24250	25750			50000	286	

CITÉ DE
CITY OF **MONTREAL**

RÔLE D'ÉVALUATION DES IMMEUBLES POUR L'EXERCICE FINANCIER COMMENÇANT LE 1ER MAI, 1940

VALUATION ROLL OF IMMOVABLE PROPERTY FOR THE FISCAL YEAR COMMENCING 1ST MAY, 1940

RUE SHANNON
STREET

ARRONDISSEMENT ÉLECTORAL II
ELECTORAL DISTRICT

QUARTIER STE-ANNE.
WARD

75

COMPTÉ No ACCOUNT No.	SITUATION DE LA PROPRIÉTÉ LOCATION OF PROPERTY	CADASTRE -- SUB-DIVISION OCCUPATION ET/OU DÉSIGNATION	TERRAIN LAND	BÂTIMENTS BUILDINGS	VALEUR (DOLLARS SEULEMENT) -- VALUE (DOLLARS ONLY)					Entretien des Trottoirs Maintenance of Sidewalks Pds. Front St.	VOÛTES VAULTS	RÉSOLUTION REDUCTION NO
					EXEMPT	CATHOLIQUE CATHOLIC	PROTESTANTE PROTESTANT	NEUTRE NEUTRAL	JUIVE JEWISH			
		<u>STE-ANNE.</u>										
	-----SHANNON DOMINION STORES LTD.	1649 VAL. A 142 ANN.										
	159 SHANNON DO	1656 VAL. A 130 ANN.										
	155 SHANNON DO	1655A VAL. A 130 ANN.										
	145-141 SHANNON DO	1655 VAL. A 130 ANN.										
	<u>SMITH STREET</u>											
	117 SHANNON DEITCHER BROTHERS	P1653 VAL. A 999 WELLINGTON.										
	<u>WELLINGTON</u>	<u>TRAVERSEZ</u>										
	118-120 SHANNON HUGO WILD	1666 VAL. A 125 COLBORNE.										
	<u>SMITH</u>											
120266	160 SHANNON FROM ZABITSKY	1663 1662 MERCHANT. J	4200	1800					6000	48		
	<u>160 SHANNON</u>											

CITÉ DE MONTREAL
CITY OF

RÔLE D'ÉVALUATION DES IMMEUBLES POUR L'EXERCICE FINANCIER COMMENÇANT LE 1ER MAI, 1940
VALUATION ROLL OF IMMOVABLE PROPERTY FOR THE FISCAL YEAR COMMENCING 1ST MAY, 1940

26

RUE SHANNON
STREET

ARRONDISSEMENT ÉLECTORAL II
ELECTORAL DISTRICT

QUARTIER STE-ANNE.
WARD

COMPTÉ No ACCOUNT No.	SITUATION DE LA PROPRIÉTÉ LOCATION OF PROPERTY	CADASTRE -- SUB-DIVISION OCCUPATION ET/OU DÉSIGNATION	VALEUR (DOLLARS SEULEMENT) -- VALUE (DOLLARS ONLY)							Entretien des Trottoirs Maintenance of Sidewalks Pds. Front Pl.	VOÛTES VAULTS	RÉSOLUTION REDUCTION No
			TERRAIN LAND	BÂTIMENTS BUILDINGS	EXEMPT	CATHOLIQUE CATHOLIC	PROTESTANTE PROTESTANT	NEUTRE NEUTRAL	JUIVE JEWISH			
		STE-ANNE.										
120267	188-194 SHANNON ALBERT SANSOUCY. 87 ST-PAUL OUEST.	1661 1660 MARCHAND. C	8550	650		9000				96		
120268	LOT SHANNON THE DOMINION TRANSPORT CO. LTD. 165 YOUVILLE SQUARE.	1659 N	8300					8300		95.8		
120269	224-230 SHANNON EST. THOMAS KINSELLA MARY GALLIGAN WID OF THOS. KINSELLA. C/O CAPITAL TRUST CORP. 10 METCALFE OTTAWA.	1658 P1657 C	3450	3050		6500				40		
	OTTAWA											
120270	276-282 SHANNON MONTREAL ARMATURE WORKS LTD. 276 SHANNON ROUTE A CHARBON 20	P1684 P1684 1683 MOTIVE POWER N PDS C. A \$0.90 A 2 1/2 ---	9600	27050 6350				43000 36550		110.6 0.45		
120271	284-296 SHANNON LOYOLA PERRAS. 1659 NOTRE-DAME OUEST. WILLIAM	1682 M.D. C COLBORNE ----- --- A.E. 5 ---	4300	5700		10000				49		

CITÉ DE MONTREAL
CITY OF MONTREAL

RÔLE D'ÉVALUATION DES IMMEUBLES POUR L'EXERCICE FINANCIER COMMENÇANT LE 1ER MAI, 1940
VALUATION ROLL OF IMMOVABLE PROPERTY FOR THE FISCAL YEAR COMMENCING 1ST MAY, 1940

RUE COLBORNE.
STREET

ARRONDISSEMENT ÉLECTORAL 5
ELECTORAL DISTRICT

QUARTIER STE-ANNE.
WARD

COMPTÉ No ACCOUNT No.	SITUATION DE LA PROPRIÉTÉ LOCATION OF PROPERTY	CADASTRE - SUB-DIVISION OCCUPATION ET/OU DÉNOMINATION	TERRAIN LAND	VALEUR (DOLLARS SEULEMENT) - VALUE (DOLLARS ONLY)					Entretien des Trottoirs Maintenance of Sidewalks Pds. Front Pl.	VOTER VAULTS	RÉSOLUTION REDUCTION No
				BÂTIMENTS BUILDINGS	EXEMPT	CATHOLIQUE CATHOLIC	PROTESTANTE PROTESTANT	NEUTRE NEUTRAL			
		STE-ANNE.									
	NOTRE-DAME OUEST. 355-391 COLBORNE. THE NATIONAL BREWERIES LTD.	1764 VAL A 980 NOTRE-DAME OUE ST.									
	WILLIAM 331-333 COLBORNE	PI 679 1678 VAL. A 1030 WILLIAM.									
120272	315-319 COLBORNE. FRANK HENRY PHELAN 315 COLBORNE.	1677 COAL MCHT. C	9350	3650		13000			97.6		
120273	299 COLBORNE. ALEXANDRE PROULX (DECEDE 27/11/35) A/S H. PROULX 2909 MASSON	1676 C	2300	1200		3500			24		
120274	295 COLBORNE. WILLIAM KELLY 295 COLBORNE.	PI 675 MASTER CARTER. C	2300	700		3000			24		
120275	235-293 COLBORNE. CATHERINE AHEARN OWEN JOHN AHEARN BRIDGET AHEARN WIFE OF JOHN P. BURNS. RES- 50 ALLOWIE AVE. WINNIPEG, MAN. TIMOTHY AHEARN. C/O C. AHEARN 55 DUVERGER OUTREMONT.	PI 675 SPINSTER GENT. C CLERK.	4600	1400		6000			48		

CITÉ DE MONTREAL
CITY OF MONTREAL

RÔLE D'ÉVALUATION DES IMMEUBLES POUR L'EXERCICE FINANCIER COMMENÇANT LE 1ER MAI, 1940
VALUATION ROLL OF IMMOVABLE PROPERTY FOR THE FISCAL YEAR COMMENCING 1ST MAY, 1940

713

COLBORNE.

ARRONDISSEMENT ÉLECTORAL II
ELECTORAL DISTRICT

QUARTIER STE-ANNE.
WARD

COMPTÉ No ACCOUNT No.	SITUATION DE LA PROPRIÉTÉ LOCATION OF PROPERTY	CADASTRE - SUB-DIVISION OCCUPATION BY/AND DÉSIGNATION	VALEUR (DOLLARS SEULEMENT) - VALUE (DOLLARS ONLY)							Entretien des Travaux Maintenance of Sidewalks Pav. Front Pt.	VOÛTES VAULTS	RÉSOLUTION REDUCTION No
			TERRAIN LAND	BÂTIMENTS BUILDINGS	EXEMPT	CATHOLIQUE CATHOLIC	PROTESTANTE PROTESTANT	NEUTRE NEUTRAL	JUIVE JEWISH			
120276	275-283 COLBORNE. LA CITE DE MONTREAL. NEUTRE POUR TAXE SCOLAIRE.	STE-ANNE. 1674 (11/1/39) EX FIN PRIVEE. NEUTRE	4600	400	5000				5000 FIN SCOLAIRE.	48		
120277	263-273 COLBORNE. NORA MARGARET CARROLL 574 VICTORIA AVE, WESTMOUNT	P1673 SPINSTER. C	6950	2050			9000			72		
120278	C/O 251-261 COLBORNE. (1055-1069 OTTAWA) MARY AGNES CARROLL WID. OF VICTOR WARREN. 574 VICTORIA AVE, WESTMOUNT.	P1673 C	8150	5850			14000			169.2		
	OTTAWA											
	241-243 COLBORNE. MARY GALLIGAN WID OF THOMAS KINSELLA	1672 VAL. A 1068 OTTAWA.										
120279	GROUND COLBORNE. THE DOMINION TRANSPORT CO. LTD. 165 CARRE YOUVILLE.	1671 N	13900						13900	143.27		
120280	LOT COLBORNE. ANNIE SHEPPARD WID OF CHARLES LAMP ELIZABETH SHEPPARD WIFE OF ARTHUR BELANGER. C/O MISS ELIZABETH BELANGER. 4842 NORTH KILPATRICK AVE. CHICAGO, ILLINOIS, U.S.A.	1670 C	4600		4600/1	4600				48		

CITÉ DE
CITY OF **MONTREAL**

RÔLE D'ÉVALUATION DES IMMEUBLES POUR L'EXERCICE FINANCIER COMMENÇANT LE 1ER MAI, 1940
VALUATION ROLL OF IMMOVABLE PROPERTY FOR THE FISCAL YEAR COMMENCING 1ST MAY, 1940

QUARTIER STE-ANNE.
WARD

79

COLBORNE.

ARRONDISSEMENT ÉLECTORAL 11
ELECTORAL DISTRICT

COMPTÉ No ACCOUNT No.	RITUATION DE LA PROPRIÉTÉ LOCATION OF PROPERTY		CADASTRE - SUB-DIVISION		VALEUR (DOLLARS SEULEMENT) - VALUE (DOLLARS ONLY)					Entretien des Trotoirs Maintenance of Sidewalks Pds. Front Pt.	VOÛTES VAULTS	RÉSOLUTION REDUCTION No	
	NOM ET ADRESSE DU PROPRIÉTAIRE NAME AND ADDRESS OF OWNER		OCCUPATION et/ou DÉNOMINATION		TERRAIN LAND	BÂTIMENTS BUILDINGS	EXEMPT	CATHOLIQUE CATHOLIC	PROTESTANTE PROTESTANT				NEUTRE NEUTRAL
120281	179-193 COLBORNE. HUGO WILD 297 DUKE ST.		STE-ANNE. P1659 MERCHANT. C		9300	4700		14000				96.6	
120282	175 COLBORNE. ERNEST ^{bousins} BOUSINS LIMITED. 175 COLBORNE.		PSE 1669 PND 1668 1664 PND 1665 (MOTIVE POWER INC.) N		20050	49950				70000		206.8	
120283	173 COLBORNE. (1081-33 WELLINGTON) HUGO WILD 297 DUKE ST.		P1668 P.S. DE SMITH. 1665 MERCHANT. C		15650	14100		29750				330	
121590	125 COLBORNE. HUGO WILD 297 DUKE.		P.S. DE SMITH. 1665 1666 P1667 MERCHANT. C		52500	45000		97500				800	

CITÉ DE MONTREAL
CITY OF

RÔLE D'ÉVALUATION DES IMMEUBLES POUR L'EXERCICE FINANCIER COMMENÇANT LE 1ER MAI, 1940
VALUATION ROLL OF IMMOVABLE PROPERTY FOR THE FISCAL YEAR COMMENCING 1ST MAY, 1940

COLBORNE.

ARRONDISSEMENT ÉLECTORAL
ELECTORAL DISTRICT

11

QUARTIER STE-ANNE.
WARD

80

COMPTÉ No ACCOUNT NO.	SITUATION DE LA PROPRIÉTÉ LOCATION OF PROPERTY	CADASTRE - SUB-DIVISION OCCUPATION ET/AND DÉNOMINATION	TERRAIN LAND	BÂTIMENTS BUILDINGS	VALEUR (DOLLARS SEULEMENT) - VALUE (DOLLARS ONLY)					Entretien des Trottoirs Maintenance of Sidewalks Pds. Front Ft.	VOÛTES VAULTS	RÉSOLUTION REDUCTION No
					EXEMPT	CATHOLIQUE CATHOLIC	PROTESTANTE PROTESTANT	NEUTRE NEUTRAL	JUIVE JEWISH			
120284	95 COLBORNE. CANADIAN NATIONAL RAILWAYS CO. C/O T.G. WATSON C.N.R.LYS, 355 MC GILL ST.	STE-ANNE. PI 487 N	46500					46500		250		
120286	65-67 COLBORNE. (56 ANN) MUSSEN LIMITED. 65 COLBORNE.	PI 487 N	14750	10250				25000 14750		103		
120287	61 COLBORNE. (54 ANN) ESTATE THOMAS CAVERHILL ESTATE JOHN B. CAVERHILL. JANE MORRIN IRVING, WID OF JOHN BUCHANAN CAVERHILL 1/4 GEORGE RUTHERFORD, CAVERHILL 1/8 MARJORIE CAVERHILL 1/8 (RES. 3480 S IMPSON) A/S CAVERHILL LEARMONT CO. LTD. 451 ST-PIERRE. COMMON ST. CANAL BANK COMMON STREET	PI 486 P (USUFTR) (RES. 1380 AVE DES PINS OUEST.) (RES. 3480 S IMPSON)	20300	11700				32000		167		
120288	Lot SHEP COLBORNE. DOMINION GOVERNMENT. C/O MINISTER OF RAILWAYS LOCK #2 LACHINE CANAL.	PI 482 EX	6000. 6200					6000. 6200				

OBJET No. 4045 de

CITÉ DE MONTREAL
CITY OF MONTREAL

RÔLE D'ÉVALUATION DES IMMEUBLES POUR L'EXERCICE FINANCIER COMMENÇANT LE 1ER MAI, 1940
VALUATION ROLL OF IMMOVABLE PROPERTY FOR THE FISCAL YEAR COMMENCING 1ST MAY, 1940

UE COLBORNE.
STREET

ARRONDISSEMENT ÉLECTORAL
ELECTORAL DISTRICT

QUARTIER STE-ANNE.
WARD

81

COMPTÉ NO ACCOUNT No.	SITUATION DE LA PROPRIÉTÉ LOCATION OF PROPERTY	CADASTRE - SUB-DIVISION OCCUPATION ET/OU DÉNOMINATION	VALEUR (DOLLARS SEULEMENT)--VALUE (DOLLARS ONLY)					Entretien des Trottoirs Maintenance of Sidewalks Pds. Front Pl.	VOÛTES VAULTS	RÉSOLUTION REDUCTION No
			TERRAIN LAND	BÂTIMENTS BUILDINGS	EXEMPT	CATHOLIQUE CATHOLIC	PROTESTANTE PROTESTANT			
120289	(1010 COMMON)	STE-ANNE. P1482								
	TREE LINE NAVIGATION CO. LTD. 1010 COMMON	N (OCCUPYING GOVT. LAND)	24700	4850				29550	N.S.C.	
121671	<i>Colborne</i> <i>A. Raffaolo</i>	<i>P. 1482</i> <i>(Occ. Govt. Prop) C</i>	200	50		250			<i>n.b.c.</i>	CERT. No. <i>445422</i>
120290	28 COLBORNE.	P1482								
	BAY QUINTE TRANSPORTATION CO. LTD. THE MONTREAL CORNWALL NAVIGATION CO. LTD. (OCCUPYING GOVT. LAND)	N	7100	3400				10500	N.S.C.	
	FLOUR SHED #3 COLBORNE STREET.									
120291	<i>Lot</i> SHEDS COLBORNE.	P1481								
	DOMINION GOVERNMENT. C/O MINISTER OF RAILWAYS. LOCK #2 LACHINE CANAL.	EX	18800. 19500		18800. 19500				N.S.C.	CERT. No. <i>445445</i>
120292	52 COLBORNE.	P1481								
	TREE LINE NAVIGATION CO. LTD. 1010 COMMON.	N (OCC. GOVT. LAND)	2500. 12100	1100. 5900				3600. 40000	N.S.C.	CERT. No. <i>445449</i>
121669	<i>52 Colborne</i> <i>Ellis Shipping Co., Ltd</i>	<i>P. 1481</i> <i>(Occ. Govt Prop) N.</i>	9600	4800				14400	<i>n.b.c.</i>	CERT. No. <i>445460</i>
121650	58 COLBORNE.	P1481								
	<i>Davis Transportation Co.</i> CALVIN SHIPPING CO. LTD. J.P. CALVIN PRES. <i>(Chey Tombs Limited, agents)</i>	N (OCC. GOVT. PROP)	14700. 4400	3900				18600. 16000	N.S.C.	CERT. No. <i>445459</i>
121628	60 COLBORNE.	P1481								
	LOUIS Z. ROY NICOLET QUE. MONTREAL OFFICE (60 COLBORNE) WELLINGTON ST.	C (OCC. GOVT. LAND)	2300	500		2800			N.S.C.	
		--- A.E. 12 ---								

CITÉ DE
CITY OF **MONTREAL**

RÔLE D'ÉVALUATION DES IMMEUBLES POUR L'EXERCICE FINANCIER COMMENÇANT LE 1ER MAI, 1940
VALUATION ROLL OF IMMOVABLE PROPERTY FOR THE FISCAL YEAR COMMENCING 1ST MAY, 1940

COLBORNE.

ARRONDISSEMENT ÉLECTORAL 12
ELECTORAL DISTRICT

QUARTIER STE-ANNE.
WARD

82

COMPTÉ No ACCOUNT No.	SITUATION DE LA PROPRIÉTÉ LOCATION OF PROPERTY	CADASTRE - SUR-DIVISION OCCUPATION ET/OU DÉSIGNATION	TERRAIN LAND	BÂTIMENTS BUILDINGS	VALEUR (DOLLARS SEULEMENT) - VALUE (DOLLARS ONLY)					Entretien des Trottoirs Maintenance of Sidewalks Pds. Front Ft.	VOÛTES VAULTS	RÉSOLUTION REDUCTION No
					EXEMPT	CATHOLIQUE CATHOLIC	PROTESTANTE PROTESTANT	NEUTRE NEUTRAL	JUIVE JEWISH			
120295	WELLINGTON 108-112 COLBORNE. WILCOCKS LIMITED. (1086 SMITH)	STE-ANNE. 1470 VAL. A 1081 WELLINGTON. P1469 P1469	10250	3750				14000		178.3		
120296	SMITH --- COLBORNE. HENDERSON BARWICK CO. LTD.	P1454 VAL. A1087 SMITH.										
120296	LOT COLBORNE. MARY CULLINAN WID OF CHARLES MC GINLEY JOHANNA CULLINAN WIFE OF JEREMIAH SHEA (DECEDE 12/2/39) REV'D ANDREW CULLINAN 5565 COTE ST-ANTOINE ROAD. JOHN J. CULLINAN 4643 SHERBROOKE WEST. WM. JOHN CULLINAN EST. PATRICK JAMES CULLINAN. MARGARET CULLINAN C/O W.J. CULLINAN. 1417 ARGYLE AVE, APT. 6	P1468 (DECEDEE) (DECEDE 12/2/39) FOREMAN. C.P.R. EMPL. DECEDE GENT.	C	3350			3350			48.5		
120297	LOT COLBORNE. WILLIAM J. CULLINAN (DECEDE) 1417 ARGYLE AVE.	P1468 (3/11/37) STA. MASTER.	C	3300			3300			48.5		
120298	LOT COLBORNE. WILLIAM J. CULLINAN 1/2 HANNAH MORAN 1/2 1417 ARGYLE AVENUE.	P1467 (DECEDE 3/11/37) (STA. MASTER)	C	3350			3350			48.5		

CITÉ DE MONTREAL CITY OF MONTREAL

RÔLE D'ÉVALUATION DES IMMEUBLES POUR L'EXERCICE FINANCIER COMMENÇANT LE 1ER MAI, 1940
VALUATION ROLL OF IMMOVABLE PROPERTY FOR THE FISCAL YEAR COMMENCING 1ST MAY, 1940

83

UE COLBORNE.
TREET

ARRONDISSEMENT ÉLECTORAL 12
ELECTORAL DISTRICT

QUARTIER STE-ANNE.
WARD

COMPTÉ No ACCOUNT No.	SITUATION DE LA PROPRIÉTÉ LOCATION OF PROPERTY	CADASTRE - SUB-DIVISION	VALEUR (DOLLARS SEULEMENT) - VALUE (DOLLARS ONLY)					Entretien des Trois Manteaux of Sidewalk Pds. Front Pt.	VOÛTES VAULTS	RÉSOLUTION REDUCTION No
			TERRAIN LAND	BÂTIMENTS BUILDINGS	VALEUR TOTALE - TOTAL VALUE					
	NOM ET ADRESSE DU PROPRIÉTAIRE NAME AND ADDRESS OF OWNER	OCCUPATION ET/OU DÉNOMINATION	EXEMPT	CATHOLIQUE CATHOLIC	PROTESTANTE PROTESTANT	NEUTRE NEUTRAL				
120299	LOT COLBORNE. DANIEL DINEEN (RES. 3565 MARY DINEEN WIFE OF PATRICK MC CALLUM 5480 COTE ST-LUC. ELLEN DINEEN WIFE OF JOHN J. PRENDERGAST (RES. 3787 MELROSE. MARGARET DINEEN WIFE OF JOHN D. MINES RES. 5022 ST-LAWRENCE BLVD. SARAH JANE DRISCOLL 3/1/36 WIFE OF ROMEO PAPINEAU C/O MISS MARY E. DRISCOLL 4870 COTE DES NEIGES ROAD. APT. 53 MARY EDITH DRISCOLL 3/36 4870 COTE DES NEIGES ROAD APT 53 JOHN DAVID FOX 1/18 5715 COTE ST-ANTOINE ROAD. JOHN HAROLD FOX 1/63 EDITH EVANGELINE FOX 1/63 DORCAS FOX 1/63 WALTER FREDERICK FOX 1/63 HELEN GLADYS FOX 1/63 AILEEN FRANCES FOX 1/63 MARGARET ESTELLE FOX 1/63 C/O JOHN PRENDERGAST 3787 MELROSE AVENUE.	STE-ANNE. P1466 FOREMAN. C		3300		3300			48.4	
120300	LOT COLBORNE. REALTIES LIMITED. C/O A. FINESTONE. ST-DENIS 4558 4558 St Denis	P1465 N		3200			3200		47.3	
120301	LOT COLBORNE. REALTIES LIMITED. C/O ARTHUR FINESTONE. 4558 ST-DENIS.	P1464 N		6500			6500		97.	
<u>OTTAWA</u>		--- A.E. 13 ---								
120302	LOT COLBORNE. J. FLORIS DESJARDINS WILLETTE QUAY Mariville P. L.	P14322 ASS'T GERANT C		3400		3400			48.4	

CITÉ DE MONTREAL
CITY OF MONTREAL

RÔLE D'ÉVALUATION DES IMMEUBLES POUR L'EXERCICE FINANCIER COMMENÇANT LE 1ER MAI, 1940
VALUATION ROLL OF IMMOVABLE PROPERTY FOR THE FISCAL YEAR COMMENCING 1ST MAY, 1940

81

UE
STREET

COLBORNE.

ARRONDISSEMENT ÉLECTORAL 13
ELECTORAL DISTRICT

QUARTIER STE-ANNE.
WARD

COMPTÉ No ACCOUNT No.	SITUATION DE LA PROPRIÉTÉ LOCATION OF PROPERTY	CADASTRE - SUB-DIVISION OCCUPATION ET/AND DENOMINATION	VALEUR (DOLLARS SEULEMENT) - VALUE (DOLLARS ONLY)							Entretien des Trottoirs Maintenance of Sidewalks Pds. Front Pl.	VOÛTES VAULTS	RÉSOLUTION REDUCTION No	
			TERRAIN LAND	BÂTIMENTS BUILDINGS	EXEMPT	CATHOLIQUE CATHOLIC	PROTESTANTE PROTESTANT	NEUTRE NEUTRAL	JUIVE JEWISH				VALEUR TOTALE - TOTAL VALUE
120303	LOT COLBORNE. J. FLORIS DESJARDINS. MARIEVILLE QUE.	STE-ANNE. P1321 ASS'T GERANTY C	3400				3400				48.4		
120304	288-320 COLBORNE. MISS MARY N. FELDMAN. 3528 VENDOR ^{ME} .	P1320 P1319 P1318 P1317 P1316 3 P1316 2 J	11500	13500						25000	208.2		
120305	LOT COLBORNE. CITE DE MONTREAL. <u>WILLIAM ST.</u>	1316 P1 1316 P2 N --- A.E. 5 ---	1600						1600		267		
120306	356-388 COLBORNE. THE NATIONAL BREWERIES LTD. 990 NOTRE-DAME/0487/1 QUEST.	P1308 P1307 P1309 1310 1311 N	45750	84250					130000		459		

CITÉ DE MONTREAL
CITY OF MONTREAL

RÔLE D'ÉVALUATION DES IMMEUBLES POUR L'EXERCICE FINANCIER COMMENÇANT LE 1ER MAI, 1940
VALUATION ROLL OF IMMOVABLE PROPERTY FOR THE FISCAL YEAR COMMENCING 1ST MAY, 1940

85

COLBORNE.

ARRONDISSEMENT ÉLECTORAL 5
ELECTORAL DISTRICT

QUARTIER STE-ANNE.
WARD

JE
REET

OMPTÉ NO
COUNT NO.

SITUATION DE LA PROPRIÉTÉ LOCATION OF PROPERTY	CADASTRE -- SUB-DIVISION OCCUPATION ET/AND DÉNOMINATION	TERRAIN LAND	BÂTIMENTS BUILDINGS	VALEUR (DOLLARS SEULEMENT) -- VALUE (DOLLARS ONLY)					Entretien des Trottoirs Maintenance of Sidewalks Pde. Front Pt.	VOÛTES VAULTS	RÉSOLUTION REDUCTION No
				EXEMPT	CATHOLIQUE CATHOLIC	PROTESTANTE PROTESTANT	NEUTRE NEUTRAL	JUIVE JEWISH			
390 COLBORNE. THE NATIONAL BREWERIES LIMITED NOTRE-DAME OUEST	STE-ANNE. 1308 VAL. A 1080 NOTRE-DAME OUEST.										
	----- YOUNG -----										
	--- A.E. 13 ---										

CITÉ DE MONTREAL
CITY OF MONTREAL

RÔLE D'ÉVALUATION DES IMMEUBLES POUR L'EXERCICE FINANCIER COMMENÇANT LE 1ER MAI, 1940
VALUATION ROLL OF IMMOVABLE PROPERTY FOR THE FISCAL YEAR COMMENCING 1ST MAY, 1940

85

07
120307
120308
120309
120310

YOUNG.

ARRONDISSEMENT ÉLECTORAL 13
ELECTORAL DISTRICT

QUARTIER STE-ANNE.
WARD

COMPTÉ No ACCOUNT No.	SITUATION DE LA PROPRIÉTÉ LOCATION OF PROPERTY	CADASTRE - SUB-DIVISION OCCUPATION ET DÉNOMINATION	VALEUR (DOLLARS SEULEMENT) - VALUE (DOLLARS ONLY)					Entretien des Trottoirs Maintenance of Sidewalks Pds. Front Ft.	VOÛTES VAULTS	RÉSOLUTION REDUCTION No
			TERRAIN LAND	BÂTIMENTS BUILDINGS	EXEMPT	CATHOLIQUE CATHOLIC	PROTESTANTE PROTESTANT			
	WILLIAM. 345-347 YOUNG JAMES P. MC KEOWN & AL. (REFERRED TO NO. 120633)	1329 VAL. A 1120 WILLIAM.								
	319-325 YOUNG. JAMES P. MC KEOWN & AL. 1281 PARC LAFONTAINE. NAMES AT NO 120633	1327 C	2400	1600		4000			41.6	
	307-317 YOUNG JAMES CLORAN 1/2 REV'D JAMES A CLORAN 1/4 1251 DUNDAS, ST. LONDON, ONTARIO. WM. J. CLORAN 1/4 466 6TH STREET, KINGSTON, ONT. 1051 WINDSO R.	1326 POLICEMAN C	3650	3350		7000			48	
	301 YOUNG. CATHERINE ROSSITER. BRIDGET ROSSITER WIFE OF JOHN HAMILTON LAWRENCE ROSSITER NELLIE ROSSITER WID OF. WILLIAM HANDLEY. LINA ROSSITER WIFE OF JOHN MEEHAN 301 YOUNG.	1325 SPINSTER. C CLERK. CARTER. CITY FIREMAN.	3700	800		4500			48	
	267-271 YOUNG ^G (1107 OTTAWA) LA FABRIQUE DE LA PAROISSE DE STE-ANNE --- MC CORD ST. OTTAWA	P1323 1324 EX	24800	40200	65000				400.8	
		--- A.E. 12 ---								

CITÉ DE MONTREAL
CITY OF MONTREAL

RÔLE D'ÉVALUATION DES IMMEUBLES POUR L'EXERCICE FINANCIER COMMENÇANT LE 1ER MAI, 1940
VALUATION ROLL OF IMMOVABLE PROPERTY FOR THE FISCAL YEAR COMMENCING 1ST MAY, 1940

UE YOUNG.

ARRONDISSEMENT ÉLECTORAL 12
ELECTORAL DISTRICT

QUARTIER STE-ANNE.
WARD

87

COMPTÉ No ACCOUNT No.	SITUATION DE LA PROPRIÉTÉ LOCATION OF PROPERTY	CADASTRE - SUB-DIVISION OCCUPATION BY/AND DÉNOMINATION	VALEUR (DOLLARS SEULEMENT) - VALUE (DOLLARS ONLY)					Entretien des Trottoirs Maintenance of Sidewalks Pds. Front Pl.	VOÛTES VAULTS	RÉSOLUTION REDUCTION No
			TERRAIN LAND	BÂTIMENTS BUILDINGS	EXEMPT	CATHOLIQUE CATHOLIC	PROTESTANTE PROTESTANT			
		STE-ANNE.								
	239-247 ⁷ YOUNG.	P1461								
	PATRICK SHEA (DECEDE)	P1461 VAL. A 1120 OTTAWA ST.								
120311	LOT YOUNG. REALTIES LIMITED. C/O ARTHUR FINESTONE. 4558 ST-DENIS.	1460 N	3700					3700	46.3	
120312	229-231 YOUNG. DO	1459 N	1800	6200				8000/	23.8	
120313	221-223 YOUNG. MARGARET DUNN SEPARATED WIFE OF WILLIAM KEHOE 221 YOUNG.	1459 A C	1350	1650			3000		23.7	
120314	215-219 YOUNG. LA CITE DE MONTREAL.	1458 (FIN PRIVEE) EX NEUTRE POUR TAXE SCOLAIRE.	2500	6500	9000			9000 FIN SCOLAIRE.	43.6	
120315	LOT YOUNG. ANNIE ESTER RODGERS. C/O L.J.HOGAN. 133 WILLOWDALE.	1457 (DECEASED) C	2800				2800		48.3	
120316	195-197 YOUNG. JAMES P. FERON MARGARET FERON WIFE OF EDMOND DESROSIERS. ROSE FERON WIFE OF GASTON BEAUREGARD. (LA FIN A LA PAGE SUIVANTE)	P1456 UNDERTAKER. C	2750	1750			4500		48	

CITÉ DE MONTREAL
CITY OF

RÔLE D'ÉVALUATION DES IMMEUBLES POUR L'EXERCICE FINANCIER COMMENÇANT LE 1ER MAI, 1940
VALUATION ROLL OF IMMOVABLE PROPERTY FOR THE FISCAL YEAR COMMENCING 1ST MAY, 1940

88

ARRONDISSEMENT ÉLECTORAL 12 QUARTIER ST E-ANNE.
ELECTORAL DISTRICT WARD

COMPTÉ No ACCOUNT No.	SITUATION DE LA PROPRIÉTÉ LOCATION OF PROPERTY	CADASTRE - SUB-DIVISION OCCUPATION ET/ANG DÉNOMINATION	VALEUR (DOLLARS SEULEMENT) - VALUE (DOLLARS ONLY)						Entretien des Trottoirs Maintenance of Sidewalks Pds. Front Pk.	VOÛTES VAULTS	RÉSOLUTION REDUCTION No
			TERRAIN LAND	BÂTIMENTS BUILDINGS	VALEUR TOTALE - TOTAL VALUE						
			EXEMPT	CATHOLIQUE CATHOLIC	PROTESTANTE PROTESTANT	NEUTRE NEUTRAL	JUIVE JEWISH				
STE-ANNE.											
120316	195-197 YOUNG (SUITE) JULIA FERON WIFE OF MALCOLM BISHOP THOMAS FERON (RES. 2482 QUESNEL) WALTER FERON WILLIAM FERON CLARE FERON.										
	C /O MRS. E. ^{Derosiers} DEROSIERS 436 CLARKE AVE. WESTMOUNT.										
120317	189-193 YOUNG. JEAN BTE JASMIN 189 YOUNG. <u>SMITH</u>	PI456 CHARRETIER. C	1850 2750	1650		3500 4400			48	405882	
120319	135-141 YOUNG. ESTATE PATRICK MC CARTIN. MARY MC CARTIN 62/80 ANNIE MURPHY WID OF FRANK MC GRATH 9/80 RES. 141 YOUNG. MARY MURPHY EPSE DE ERIC CRAWFORD 9/80 RES-3764 JOSEPH ST- VERDUN. 141 YOUNG ST.	PI472 SPINSTER. C	6550	450		7000			185-4		
120320	103 YOUNG. THE MONTLAC CO. LTD. RM. 402--511 PLACE D'ARMES <u>WELLINGTON</u>	1471 A N	14400	600			15000		304		
--- TRAVERSEZ.---											
	106-112 YOUNG. J.R. WALKER & CO. LTD. <u>SMITH</u>	PI477 VAL. A 101 MURRAY.									

CITÉ DE MONTREAL
CITY OF MONTREAL

RÔLE D'ÉVALUATION DES IMMEUBLES POUR L'EXERCICE FINANCIER COMMENÇANT LE 1ER MAI, 1940
VALUATION ROLL OF IMMOVABLE PROPERTY FOR THE FISCAL YEAR COMMENCING 1ST MAY, 1940

RUE YOUNG.

ARRONDISSEMENT ÉLECTORAL 12
ELECTORAL DISTRICT

QUARTIER STE-ANNE.
WARD

80

COMPTÉ NO ACCOUNT NO.	SITUATION DE LA PROPRIÉTÉ LOCATION OF PROPERTY	CADASTRE - SUB-DIVISION OCCUPATION ET/OU DÉNOMINATION	VALEUR (DOLLARS SEULEMENT) - VALUE (DOLLARS ONLY)					Entretien des Trottoirs Maintenance of Sidewalks Pds. Front Ft.	VOÛTES VAULTS	RÉSOLUTION REDUCTION No
			TERRAIN LAND	BÂTIMENTS BUILDINGS	EXEMPT	CATHOLIQUE CATHOLIC	PROTESTANTE PROTESTANT			
		STE-ANNE.								
120322	SMITH 176 YOUNG. (47-53 MURRAY.) MAXWELL JOHN MC CORMICK. 110 GREENE. AVENUE.	1438 MCHT. C	22300	4700		27000			460.3	
120323	----- YOUNG. DANIEL DONNELLY LIMITED. 191 MURRAY.	1453 N	2750				2750		48	
120324	204-210 YOUNG. EDMOND DESROSIERS. 1/3 REAL DESROSIERS. 1/3 AMÉDÉE DESROSIERS. 1/3 AMÉDÉE DESROSIERS. 1/3 204 YOUNG STREET.	1452 P1451 P1451 C	5650	14350		20000			97.4	
120325	212-220 YOUNG. ROMEO CARON 210 YOUNG. 220 YOUNG. 220 YOUNG. THE BORDEN COMPANY LIMITED. VAL. A 215 MURRAY.	1450 CONTREMAITRE. C	2750	3250		6000			47.9	
120326	230-240 YOUNG. MARGARET MARY FURLONG WIDOW OF JAMES PATRICK BRADY (PROP 1/2 BRADY PATRICK OTTAWA 256 YOUNG. CITE DE MONTREAL.	1447 C --- A.E. 13 --- 1335 VAL. A 1135 OTTAWA.	3150	4350		7500			47	

CITÉ DE MONTREAL
CITY OF MONTREAL

RÔLE D'ÉVALUATION DES IMMEUBLES POUR L'EXERCICE FINANCIER COMMENÇANT LE 1ER MAI, 1940
VALUATION ROLL OF IMMOVABLE PROPERTY FOR THE FISCAL YEAR COMMENCING 1ST MAY, 1940

QUARTIER STE-ANNE.
WARD

90

UE
STREET

YOUNG.

ARRONDISSEMENT ÉLECTORAL 13
ELECTORAL DISTRICT

COMPTÉ No ACCOUNT NO.	SITUATION DE LA PROPRIÉTÉ LOCATION OF PROPERTY	CADASTRE - SUB-DIVISION OCCUPATION ET/AND DÉSIGNATION	VALEUR (DOLLARS SEULEMENT) - VALUE (DOLLARS ONLY)					Entretien des Trottoirs Maintenance of Sidewalks Pds. Front Ft.	VOÛTES VAULTS	RÉSOLUTION REDUCTION No.	
			TERRAIN LAND	BÂTIMENTS BUILDINGS	VALEUR TOTALE - TOTAL VALUE						
	NOM ET ADRESSE DU PROPRIÉTAIRE NAME AND ADDRESS OF OWNER				EXEMPT	CATHOLIQUE CATHOLIC	PROTESTANTE PROTESTANT	NEUTRE NEUTRAL	JUIVE JEWISH		
120327	262-268 YOUNG. MISS MARY MOORE 6 PARK PLACE, APT-10, WESTMOUNT.	STE-ANNE, 1334 SPINSTER. C	3450	1750		5200				48	
120328	270-280 YOUNG. DO	1335 C	3750	1050		4800				572.3	
120329	284-290 YOUNG. MISS NORAH MOORE. 6 PARK PLACE APT-10, WESTMOUNT.	P1332. C	3450	1850		5300				48	
120330	292-298 YOUNG. DO	1/2 SE 1332 C	3450	1850		5300				48	
121608	300-302 YOUNG. JAMES PATRICK MC KEOWN ELIZABETH MC KEOWN WIFE OF EDWARD MC. GUINNESS. MARGARET MC KEOWN WIFE OF JOHN I. MC CAFFREY. C/O J.P. MC KEOWN 1231 PARC LAFONTAINE.	1331 7 1331 8 1331 9 C	1600	1200		2800				22.5	
121609	306-308 YOUNG. DO	1331 6 5 4 C	1600	1200		2800				22.5	

CITÉ DE MONTREAL
CITY OF MONTREAL

RÔLE D'ÉVALUATION DES IMMEUBLES POUR L'EXERCICE FINANCIER COMMENÇANT LE 1ER MAI, 1940
VALUATION ROLL OF IMMOVABLE PROPERTY FOR THE FISCAL YEAR COMMENCING 1ST MAY, 1940

UE
TREET

YOUNG.

ARRONDISSEMENT ÉLECTORAL 13
ELECTORAL DISTRICT

QUARTIER ST E-ANNE.
WARD

COMPTÉ No ACCOUNT No.	SITUATION DE LA PROPRIÉTÉ LOCATION OF PROPERTY	CADASTRE - SUB-DIVISION OCCUPATION ET/OU DÉNOMINATION	VALEUR (DOLLARS SEULEMENT) - VALUE (DOLLARS ONLY)						Entretien des Trottoirs Maintenance of Sidewalks Pds. Front Pt.	VOUTES VAULTS	RÉSOLUTION REDUCTION No	
			TERRAIN LAND	BÂTIMENTS BUILDINGS	EXEMPT	CATHOLIQUE CATHOLIC	PROTESTANTE PROTESTANT	NEUTRE NEUTRAL				JUIVE JEWISH
121610	310-312 YOUNG.	1331 1 2 3 C	2000	1400					3400	32.5		
	JAMES PATRICK MC KEOWN, ELIZABETH MC KEOWN WIFE OF EDWARD MC GUINNESS, MARGARET KEOWN WIFE OF JOHN T. MC CAFFREY. C/O J.P. MC KEOWN 1281 PARC LAFONTAINE.											
120332	320-322 YOUNG.	P1331 P1331 REAR. P1330 N	7700	5300					13000	97		
	THE IMPERIAL LIFE ASSURANCE COMPANY OF CANADA. 660 STE-CATHERINE OUEST 344 YOUNG DO WILLIAM	CH 624 P1330 VAL. A 1130 WILLIAM.										
		MURRAY. --- --- A.E. 5 ---										

CITÉ DE
CITY OF **MONTREAL**

RÔLE D'ÉVALUATION DES IMMEUBLES POUR L'EXERCICE FINANCIER COMMENÇANT LE 1ER MAI, 1940

VALUATION ROLL OF IMMOVABLE PROPERTY FOR THE FISCAL YEAR COMMENCING 1ST MAY, 1940

92

UE
TREET

MURRAY.

ARRONDISSEMENT ÉLECTORAL 5
ELECTORAL DISTRICT

QUARTIER STE-ANNE.
WARD

COMPTÉ No. COUNT No.	SITUATION DE LA PROPRIÉTÉ LOCATION OF PROPERTY	CADASTRE - SUB-DIVISION OCCUPATION ET/AND DÉNOMINATION	VALEUR (DOLLARS SEULEMENT) - VALUE (DOLLARS ONLY)							Entretien des Trottoirs Maintenance of Sidewalks Plus Front Ft.	VOÛTES VAULTS	RÉSOLUTION REDUCTION No
			TERRAIN LAND	BÂTIMENTS BUILDINGS	EXEMPT	CATHOLIQUE CATHOLIC	PROTESTANTE PROTESTANT	NEUTRE NEUTRAL	JUIVE JEWISH			
		--- STE-ANNE.										
	NOTRE-DAME OUEST.											
	433-421	P1296										
		P1296										
	OLIVA PHOENIX	VAL. A 1148 N.DAME OUEST.										
120334	419-373 MURRAY.	P1298										
		P1299										
	OLIVA PHOENIX 4870 DE LAROCHE. (BUREAU 429 MURRAY)	yc 11200	28800			40000				200		
120335	371-361 MURRAY.	P1313										
	L. HOLSTEIN & CO. LTD. 1475 77 BLEURY.	N 2250	4750					7000		740		
	359 MURRAY.	P1313										
	VICTOR JOANNETTE	VAL. A 1155 WILLIAM.										
	<u>WILLIAM</u>	--- A.E. 13 ---										
	329-347 MURRAY.	1343										
	JULIA THERESA QUINLAN WID OF JOHN O. KAVANAGH JOHN O. KAVANAGH	VAL. A 1162 WILLIAM.										
120336	329 MURRAY.	MOTIVE POWER.										
	TOUGAS & TOUGAS LTD. 329 MURRAY.	N 200	200					200				

CITÉ DE MONTREAL
CITY OF MONTREAL

RÔLE D'ÉVALUATION DES IMMEUBLES POUR L'EXERCICE FINANCIER COMMENÇANT LE 1ER MAI, 1940
VALUATION ROLL OF IMMOVABLE PROPERTY FOR THE FISCAL YEAR COMMENCING 1ST MAY, 1940

MURRAY.

ARRONDISSEMENT ÉLECTORAL 13
ELECTORAL DISTRICT

QUARTIER STE-ANNE.
WARD

93

COMPTÉ NO ACCOUNT No.	SITUATION DE LA PROPRIÉTÉ LOCATION OF PROPERTY	CADASTRE - SUB-DIVISION OCCUPATION ET/AND DÉNOMINATION	TERRAIN LAND	BÂTIMENTS BUILDINGS	VALEUR (DOLLARS SEULEMENT) - VALUE (DOLLARS ONLY)					Entretien des Trois Mantelins of Sidewalks Pds. Front Pt.	VOÛTES VAULTS	RÉSOLUTION REDUCTION No
					EXEMPT	CATHOLIQUE CATHOLIC	PROTESTANTE PROTESTANT	NEUTRE NEUTRAL	JUIVE JEWISH			
		--- STE-ANNE.										
120337	319-323 MURRAY. LOUIS ARTHUR DUMONT 908 BLVD. ST-JOSEPH EST.	P1341 COMPTABLE. C	3850	1150		5000				50.3		
120338	311 MURRAY. ROSE MARY ELIZABETH DONNELLY WIFE OF ED O. REYNOLDS 466 ROSLYN, WESTMOUNT.	1340 WIFE OF AGENT. C	3750	250		4000				49		
120339	301 MURRAY. LAPORTE-HUDON ^{Hébert} 1000 ¹⁷⁷⁷ LTRÉ. 640 ST-PAUL OUEST.	1339 N	3950	28050				32000		52		
120340	287 MURRAY. MARY JANE BARRY WID OF MICHAEL JAMES WALSH. 4390 WESTERN AVENUE.	1338 y c	3600	100		3700				47.2		
120341	271-281 MURRAY. EDMOND BELANGER 5857 ST-ANDRE.	1337 2 GENTLEMAN C	6050	750		6800				84		
120342	253-269 MURRAY, MARY JANE MC ENTEE WIDOW OF THOMAS O'CONNELL.	1337 PI C	4750	6250		11000				55		
	OTTAWA	--- A.E. 12 ---										
		1777										

CITÉ DE MONTREAL
CITY OF

RÔLE D'ÉVALUATION DES IMMEUBLES POUR L'EXERCICE FINANCIER COMMENÇANT LE 1ER MAI, 1940
VALUATION ROLL OF IMMOVABLE PROPERTY FOR THE FISCAL YEAR COMMENCING 1ST MAY, 1940

MURRAY.

ARRONDISSEMENT ÉLECTORAL
ELECTORAL DISTRICT

12

QUARTIER STE-ANNE.
WARD

COMPTÉ No. ACCOUNT No.	SITUATION DE LA PROPRIÉTÉ LOCATION OF PROPERTY	CADASTRE - SUB-DIVISION OCCUPATION ET/OU DÉNOMINATION	VALEUR (DOLLARS SEULEMENT) - VALUE (DOLLARS ONLY)					Entretien des Trottoirs Maintenance of Sidewalks Pos. Front Pt.	VOÛTES VAULTS	RÉSOLUTION REDUCTION No.
			TERRAIN LAND	BÂTIMENTS BUILDINGS	EXEMPT	CATHOLIQUE CATHOLIC	PROTESTANTE PROTESTANT			
		--- STE-ANNE.								
120343	OTTAWA 221-223 MURRAY.	1443 C EST: JOSEPH JOHNSON RUTH MAUD JOHNSON MARY FLORENCE JOHNSON MADELEINE MARY JOHNSON C/O MRS. JAMES JOHNSON. 376 REDFERN, APT. 11	1700	100		1800				23.3
120344	219 MURRAY.	1442 C EST. JOSEPH JOHNSON. C/O 376 REDFERN AVE, APT. 11 POUR NOMS VOIR NO #120343	1650	350		2000				24.9
120345	215 MURRAY.	1441 1449 1448 N THE BORDEN COMPANY LIMITED.	6450	32550				39000		95.1
120346	1977 193-211 MURRAY.	1440 C NICHOLAS WALTER POWER BANK MANAGER. 777 STE-CATHERINE OUEST.	6400	8600		15000				95.3
120347	189-191 MURRAY.	1439 N D/ DONNELL ZYY LTD. 191 MURRAY.	6650	6350		12000		13000		99.3
	163-171 MURRAY.	1438 MCHT. VAL.A 176 YOUNG.								
	SMITH									

CITÉ DE MONTREAL
CITY OF

RÔLE D'ÉVALUATION DES IMMEUBLES POUR L'EXERCICE FINANCIER COMMENÇANT LE 1ER MAI, 1940
VALUATION ROLL OF IMMOVABLE PROPERTY FOR THE FISCAL YEAR COMMENCING 1ST MAY, 1940

MURRAY

ARRONDISSEMENT ÉLECTORAL
ELECTORAL DISTRICT

12

QUARTIER ST E-ANNE.
WARD

95

COMPTÉ No ACCOUNT No.	SITUATION DE LA PROPRIÉTÉ LOCATION OF PROPERTY	CADASTRE - SUB-DIVISION OCCUPATION ET/AND DÉNOMINATION	VALEUR (DOLLARS SEULEMENT) - VALUE (DOLLARS ONLY)							Entretien des Trottoirs Maintenance of Sidewalks Pds. Front Ft.	VOÛTES VAULTS	RÉSOLUTION REDUCTION No
			TERRAIN LAND	BÂTIMENTS BUILDINGS	EXEMPT	CATHOLIQUE CATHOLIC	PROTESTANTE PROTESTANT	NEUTRE NEUTRAL	JUIVE JEWISH			
120348	121-131 MURRAY. CUNNINGHAM & WELLS LTD. 131 MURRAY.	--- STE-ANNE. P1475 1476 P1474	N	27800	8200					36000	542.6	
120349	101-109 MURRAY. (1181-1185 WELLINGTON) 106-110 YOUNG. J. R. WALKER & CO. LTD. 101 MURRAY.	P1477	N	41650	38350					80000	535	
	WELLINGTON TRVERSEZ.	--- A.E. 15 ---										
	WELLINGTON											
	SMITH											
120350	154-164 MURRAY. (1185-1187 M. SMITH.) VIRGINIE GERVAIS VVE. D E JOSEPH A. THIBAUT 200 MURRAY.	P1420	C	5650	5350		11000				132	
120351	166-168 MURRAY. MARGARET FLANNERY WIFE OF MICHAEL SHEA 4943 WESTERN.	1437	C	2900	1100		4000				45.6	

CITÉ DE
CITY OF **MONTREAL**

RÔLE D'ÉVALUATION DES IMMEUBLES POUR L'EXERCICE FINANCIER COMMENÇANT LE 1ER MAI, 1940
VALUATION ROLL OF IMMOVABLE PROPERTY FOR THE FISCAL YEAR COMMENCING 1ST MAY, 1940

RUE
STREET

MURRAY.

ARRONDISSEMENT ÉLECTORAL 15
ELECTORAL DISTRICT

QUARTIER STE-ANNE.
WARD

1940

COMPTÉ NO ACCOUNT No.	SITUATION DE LA PROPRIÉTÉ LOCATION OF PROPERTY	CADASTRE - SUB-DIVISION OCCUPATION ET/AND DÉNOMINATION	VALEUR (DOLLARS SEULEMENT) - VALUE (DOLLARS ONLY)					Entretien des Trottoirs Maintenance of Sidewalks Pds. Front Pt.	VOÛTES VAULTS	RÉDUCTION REDUCTION No
			TERRAIN LAND	BÂTIMENTS BUILDINGS	VALEUR TOTALE - TOTAL VALUE					
	NOM ET ADRESSE DU PROPRIÉTAIRE NAME AND ADDRESS OF OWNER				EXEMPT	CATHOLIQUE CATHOLIC	PROTESTANTE PROTESTANT	NEUTRE NEUTRAL	JUIVE JEWISH	
		STE-ANNE.								
120352	174-176A MURRAY. EST. WILLIAM LASSEY MALTBY 753 LITTLE ST-ANTOINE. MARGARET B. BELCHER WIDOW OF WM. LASSEY MALTBY. EMMA MALTBY WIFE OF JOHN HOLLISTER WILSON 12466 DORRMOND. RU	P1436 P (USUFTR)	1900	1100			3000			32.62
120353 120356	178-184 MURRAY. DO	P1436 P	2400	1600			4000			36
120354	LOT MURRAY. DO	1436 P	4100				4100			55
120355	198A-202 MURRAY. VIRGINIE GERVAIS VVE. DE JOSEPH ALEXIS THIBEAULT 202 MURRAY.	1435 C	3050	2950		6000				33.2 33
120356	187 204-216 MURRAY. D. DONNELLY LIMITED. 191 MURRAY.	1437/4 1433 N	9100	3400				12500		97.2
120357	218-230 MURRAY. SUCC ALFRED NORMANDEAU. ALCIDE NORMANDEAU 222 MURRAY. FORGERON. ADRIEN NORMANDEAU (3820 PARC-LAFONTAINE) EMP. CIVIQUE. ERNESTINE NORMANDEAU EPSE DE PATRICK MITCHELL (DECEDEE) LUCIA NORMANDEAU EPSE DE DAVID DAIGNEAULT (570 MAISONNEUVE) JOURNALIER. GEORGETTE NORMANDEAU EPSE DE HECTOR PROULX GERARD DUNBERRY	1432 C COMMIS CH. COTE ST-PAUL.	3350	6650		10000				48.3
	(SUITE A LA PAGE SUIVANTE.)									

CITÉ DE MONTREAL
CITY OF MONTREAL

RÔLE D'ÉVALUATION DES IMMEUBLES POUR L'EXERCICE FINANCIER COMMENÇANT LE 1ER MAI, 1940
VALUATION ROLL OF IMMOVABLE PROPERTY FOR THE FISCAL YEAR COMMENCING 1ST MAY, 1940

MURRAY.

ARRONDISSEMENT ÉLECTORAL 15
ELECTORAL DISTRICT

QUARTIER // 1177/1178/1179/1180/1181/1182/1183/1184/1185/1186/1187/1188/1189/1190/1191/1192/1193/1194/1195/1196/1197/1198/1199/1200
WARD

COMPTÉ No ACCOUNT No.	SITUATION DE LA PROPRIÉTÉ LOCATION OF PROPERTY	CADASTRE -- SUB-DIVISION OCCUPATION ET/AND DÉNOMINATION	VALEUR (DOLLARS SEULEMENT) -- VALUE (DOLLARS ONLY)					Entretien des Trottoirs Maintenance of Sidewalks Pgs. Front Pt.	VOYES VAULTS	RÉSOLUTION REDUCTION No
			TERRAIN LAND	BÂTIMENTS BUILDINGS	EXEMPT	CATHOLIQUE CATHOLIC	PROTESTANTE PROTESTANT			
		--- STE-ANNE ---								
120357	218-230 MURRAY (SUITE) LUCIEN DUNBERRY HECTOR DUNBERRY PAUL DUNBERRY ARMAND DUNBERRY A/S SUCC. A NORMANDEAU. 1279 BARRE.	(MINEUR 20 ANS EN 1939) (MINEUR 17 ANS EN 1939) (MINEUR 15 ANS EN 1939) (DECEDE)								
	232-248 MURRAY. MISS REGINA SHAPIRO	1431 VAL. A 1180 OTTAWA.								
	<u>OTTAWA</u>	--- N.E. 14 ---								
	254-256 1/2 B MURRAY. PHILIAS VANIER	1350 VAL. A 1181 OTTAWA.								
120358	280 MURRAY. THE BORDEN COMPANY LIMITED.	1349 1348 N 7400 52600					60000	96.7		
120359	284-316 MURRAY. J. WATTERSON & CO. LTD. 316 MURRAY.	1347 N 11350 21650					33000	147.8		
120360	318-322 MURRAY. HERMINE BLAIS VVE. DE CHARLES RICHER. 318 MURRAY.	1346 BOURGEOIS C 3900 2100				6000		50.8		

CITÉ DE MONTREAL
CITY OF MONTREAL

RÔLE D'ÉVALUATION DES IMMEUBLES POUR L'EXERCICE FINANCIER COMMENÇANT LE 1ER MAI, 1940
VALUATION ROLL OF IMMOVABLE PROPERTY FOR THE FISCAL YEAR COMMENCING 1ST MAY, 1940

98

MURRAY.

ARRONDISSEMENT ÉLECTORAL 14
ELECTORAL DISTRICT

QUARTIER STE-ANNE.
WARD

COMPTES NO ACCOUNT NO.	SITUATION DE LA PROPRIÉTÉ LOCATION OF PROPERTY	CADASTRE - SUB-DIVISION OCCUPATION ET/AND DÉNOMINATION	VALEUR (DOLLARS SEULEMENT) - VALUE (DOLLARS ONLY)					Entretien des Trottoirs Maintenance of Sidewalks Pds. Front Pt.	VOÛTES VAULTS	RÉSOLUTION REDUCTION No		
			TERRAIN LAND	BÂTIMENTS BUILDINGS	EXEMPT	CATHOLIQUE CATHOLIC	PROTESTANTE PROTESTANT				NEUTRE NEUTRAL	JUIVE JEWISH
		--- STE-ANNE. ---										
	326-334 MURRAY. L. HOLSTEIN CO. LTD.	1344 VAL. A 1180 WILLIAM.										
	336-342 MURRAY L. HOLSTEIN CO. LTD.	1344 VAL. A 1180 WILLIAM.										
	WILLIAM	--- A.E. 4 ---										
	354 MURRAY. EST. PETER E. BROWN	P1283 VAL. A 1187 WILLIAM.										
120361	358-366 MURRAY. EST. PETER BROWN . 57 ST-JACQUES OUEST.	P1283 C	3500	3500		7000				160		
120362	380-386 MURRAY. G.M. GEST LIMITED. 1107 CRAIG OUEST.	P1284 P1286 N	10300	12200 10300				22500 20500		80.8		
120363	LOT MURRAY. THE CITY ICE CO. LTD. C/O C.G. WALLACE 460 ST-FRS-XAVIER, APT. 27.	P1284 P1285 P1286 P1284 P1284 N	11300					11300		58		

CITÉ DE **MONTREAL**
CITY OF

RÔLE D'ÉVALUATION DES IMMEUBLES POUR L'EXERCICE FINANCIER COMMENÇANT LE 1ER MAI, 1940
VALUATION ROLL OF IMMOVABLE PROPERTY FOR THE FISCAL YEAR COMMENCING 1ST MAY, 1940

MURRAY.

ARRONDISSEMENT ÉLECTORAL 4
ELECTORAL DISTRICT

QUARTIER STE-ANNE.
WARD

COMPTÉ No ACCOUNT NO.	SITUATION DE LA PROPRIÉTÉ LOCATION OF PROPERTY	CADASTRE -- SUB-DIVISION OCCUPATION ET/AND DÉSIGNATION	VALEUR (DOLLARS SEULEMENT) -- VALUE (DOLLARS ONLY)						Entretien des Trottoirs Maintenance of Sidewalks Pd. Front Pt.	VOÛTES VAULTS	RÉSOLUTION REDUCTION No
			TERRAIN LAND	BÂTIMENTS BUILDINGS	EXEMPT	CATHOLIQUE CATHOLIC	PROTESTANTE PROTESTANT	NEUTRE NEUTRAL			
120364	406-416 MURRAY.	STE-ANNE. P1285 P1284 P1295	6500	2400			9000		61		
	LA SOCIÉTÉ ST-JEAN BTE. DE MONTREAL. (CAISSE NATIONALE D'ÉCONOMIE) 41 ST-JACQUES OUEST.	C									
	422-424 MURRAY, DO	P1295 VAL. A 1180 N. O. OUEST. DAME.									
	<u>NOTRE-DAME OUEST.</u>										
		--- ELEANOR ---									

CITÉ DE MONTREAL
CITY OF MONTREAL

RÔLE D'ÉVALUATION DES IMMEUBLES POUR L'EXERCICE FINANCIER COMMENÇANT LE 1ER MAI, 1940
VALUATION ROLL OF IMMOVABLE PROPERTY FOR THE FISCAL YEAR COMMENCING 1ST MAY, 1940

ELEANOR.

ARRONDISSEMENT ÉLECTORAL
ELECTORAL DISTRICT

QUARTIER STE-ANNE
WARD

3119

COMPTÉ No ACCOUNT No.	SITUATION DE LA PROPRIÉTÉ LOCATION OF PROPERTY	CADASTRE - SUB-DIVISION OCCUPATION ET/AND DÉNOMINATION	VALEUR (DOLLARS SEULEMENT) - VALUE (DOLLARS ONLY)					Entretien des Trottoirs Maintenance of Sidewalks Pds. Front Ft.	VOÛTES VAULTS	RÉSOLUTION REDUCTION No
			TERRAIN LAND	BÂTIMENTS BUILDINGS	EXEMPT	CATHOLIQUE CATHOLIC	PROTESTANTE PROTESTANT			
	NOTRE-DAME OUEST. RUELLE	STE-ANNE.								
120365	--- ELEANOR MATHILDE LEFEBVRE VVE. DE JOSEPH DESLAURIERS. A/S MME. J. CHARLEBOIS. 1252 <i>Barre</i>	1289 (DECEDEE) C	1900				1900			41.4
120366	3401-407 ELEANOR. JEAN BTE. VINCENT 2125 WORKMAN.	1288 COMMIS. C	2800	3700			6500			763.2
120367	371-387 ELEANOR. SUCC. CHS. S. RODIER & AL. 410 ST-MARTIN. POUR NOMS VOIR NO . 120498	1287 C	8100	1900			10000			115
	WILLIAM	--- A.E. 14 ---								
120368	3 331-341 ANNIE DEMPSEY $\frac{3}{4}$ (RES. 339 ELEANOR) MARGUERITE DEMPSEY $\frac{1}{4}$ (DECEDEE) JOSEPH DEMPSEY $\frac{1}{4}$ (RES. 339 ELEANOR) ELIZABETH DOYLE WIDOW OF THOMAS PEGNEM $\frac{1}{8}$ (RES. 2054 CLAREMONT) JANE DOYLE WIFE OF JOHN WALSH $\frac{1}{8}$ (DECEDEE) C/O MRS. T. DEMPSEY. 339 ELEANOR.	P1357 C		5300	5700		11000			75
120369	325-329 ELEANOR. HELEN HATCH 327 ELEANOR.	1356 SPINSTER. C	2700	800			3500			47

CITÉ DE
CITY OF **MONTREAL**

RÔLE D'ÉVALUATION DES IMMEUBLES POUR L'EXERCICE FINANCIER COMMENÇANT LE 1ER MAI, 1940

VALUATION ROLL OF IMMOVABLE PROPERTY FOR THE FISCAL YEAR COMMENCING 1ST MAY, 1940

ELEANOR.

ARRONDISSEMENT ÉLECTORAL 14
ELECTORAL DISTRICT

QUARTIER STE-ANNE.
WARD

102

COMPTÉ NO COUNT NO.	SITUATION DE LA PROPRIÉTÉ LOCATION OF PROPERTY	CADASTRE - SUB-DIVISION OCCUPATION ET/AND DÉNOMINATION	VALEUR (DOLLARS SEULEMENT) - VALUE (DOLLARS ONLY)							Entretien des Trois Manteaux of Sleeve Pds. Front Ft.	VOÛTES VAULTS	RÉSOLUTION REDUCTION No
			TERRAIN LAND	BÂTIMENTS BUILDINGS	EXEMPT	CATHOLIQUE CATHOLIC	PROTESTANTE PROTESTANT	NEUTRE NEUTRAL	JUIVE JEWISH			
		STE-ANNE.										
120374	OTTAWA 252-258 ELEANOR. (1231-1235 OTTAWA) MARGARET FLANNERY WIDOW OF MICHAEL SHEA. 4943 WESTERN AVENUE.	P1365 C	3500	2500			5000				125.1	
120375	260-268 ELEANOR. JAMES GRIFFIN 391 LABADIE (USUFTR)	P1364 BRICKLAYER, C	2050	3450			5500				45.6	
120376	270-278 ELEANOR. MICHAEL GRIFFIN 261 MC CORD.	P1364 CIVIL EMPL. C (USUFTR)	2050	3450			5500				45.6	
120377	282-294 ELEANOR. WILLIAM HOLDEN 292 ELEANOR.	1363 CARTER. C	2650	5850			8500				50	
	--- ELEANOR. JOSEPH W. HYDE	1362-1 1362-2 VAL. A 291 MC CORD.										
120378	320 Eleanor LOUIS LEOPOLD RODIER 332 METCALFE. AL	1361 GENT. C	3100	800			3900				48	

CITÉ DE
CITY OF **MONTREAL**

RÔLE D'ÉVALUATION DES IMMEUBLES POUR L'EXERCICE FINANCIER COMMENÇANT LE 1ER MAI, 1940

VALUATION ROLL OF IMMOVABLE PROPERTY FOR THE FISCAL YEAR COMMENCING 1ST MAY, 1940

JE
REET

ELEANOR.

ARRONDISSEMENT ÉLECTORAL 14
ELECTORAL DISTRICT

QUARTIER STE-ANNE.
WARD

1013

COMPTÉ No ACCOUNT No.	SITUATION DE LA PROPRIÉTÉ LOCATION OF PROPERTY	CADASTRE - SUB-DIVISION OCCUPATION ET/OU DÉNOMINATION	VALEUR (DOLLARS SEULEMENT) - VALUE (DOLLARS ONLY)							Entretien des Trottoirs Maintenance of Sidewalks Pds. Front Ft.	VOÛTES VAULTS	RÉSOLUTION REDUCTION No
			TERRAIN LAND	BÂTIMENTS BUILDINGS	EXEMPT	CATHOLIQUE CATHOLIC	PROTESTANTE PROTESTANT	NEUTRE NEUTRAL	JUIVE JEWISH			
120379	322-325 ELEANOR EST. PATRICK NOUD BERNARD D NOUD 1/6 C/O NOUD LUMBER CO. MANISTAE MICHIGAN RUEBEN P NOUD 1/6 MARY NOUD EPSE DE JOHN S KELLY 1/6 ALICE MAUD NOUD EPSE DE * JOHN W PHILLIPS 1/6 THOMAS J NOUD 1/6 FRANCIS PATRICK NOUD 1/30 JOHN BERNARD NOUD 1/30 ROGER WILLIAM NOUD 1/30 MARY AGNES NOUD 1/30 ALICE ALMA NOUD 1/30 C/O MRS J A T ROGERS 605 LANSLOWNE, WESTMONT	STE ANNE 1360 C	3600	2400				6000			51.7	
	334-346 ELEANOR EMMA J MC CARTHY & AL <u>WILLIAM</u>	P1358 VAL. \$1230 WILLIAM ----- A.E. 4 -----										
120381	372 ELEANOR RUBY ELLEN SMITH WIFE S AS TO P OF HARRY VOGELS 372 ELEANOR <u>BARRE</u>	1276 C BUTCHER	1550	750				2300			52	
120382	410-426 ELEANOR GEORGE ETIENNE LARIN RAOUL LARIN 3456 PATRICIA <u>NOTRE-DAME OUEST</u>	P1263 M.D. INGENIEUR C MC CORD	3100	8400				11500			88	

CITÉ DE
CITY OF **MONTREAL**

RÔLE D'ÉVALUATION DES IMMEUBLES POUR L'EXERCICE FINANCIER COMMENÇANT LE 1ER MAI, 1940

VALUATION ROLL OF IMMOVABLE PROPERTY FOR THE FISCAL YEAR COMMENCING 1ST MAY, 1940

MC CORD

ARRONDISSEMENT ÉLECTORAL 4
ELECTORAL DISTRICT

QUARTIER STE ANNE
WARD

1413

COMPTÉ No ACCOUNT No.	SITUATION DE LA PROPRIÉTÉ LOCATION OF PROPERTY	CADASTRE - SUB-DIVISION OCCUPATION ET/AND DÉNOMINATION	VALEUR (DOLLARS SEULEMENT) - VALUE (DOLLARS ONLY)							Entretien des Trotoirs Maintenance of Sidewalks Pds. Front P.	VOÛTES VAULTS	RÉSOLUTION REDUCTION No
			TERRAIN LAND	BÂTIMENTS BUILDINGS	EXEMPT	CATHOLIQUE CATHOLIC	PROTESTANTE PROTESTANT	NEUTRE NEUTRAL	JUIVE JEWISH			
	<u>NOTRE-DAME OUEST</u>	<u>STE ANNE</u>										
	437-439 MC CORD	1257										
	MARIE LEDOUX VVE DE ALFRED DESCHAMBEAULT	1257										
	411-423 MC CORD (1295 BARRE)	VAL 1284 N-DAME OUEST 1270										
	CREDIT FONCIER FRANCO-CANADIENX (1297 BARRE)	VAL. AT (1297 BARRE)										
	<u>BARRE</u>											
	385-389 MC CORD	P1271										
	SUCC CHS S RODIER	VAL 1282 BARRE										
120383	373-383 MC CORD	P1271										
	SUCC CHAS S RODIER 410 ST MARTIN	C	3450	10550		14000				40.6		
	POUR NOMS VOIR NO 120498											
120384	MC CORD (1259 WILLIAM)	P1279										
	DO	C	8250			8250				173		
	<u>WILLIAM</u>	----- A.E. 14 -----										
120385	MC CORD (1266 WILLIAM)	1371										
	HYMAN GOLDBERG 1266 WILLIAM	JUNK DEALER J	4300	100					4400	147		
	MAX GOLDBERG 4338 ST URBAIN	JUNK DEALER										

CITÉ DE MONTREAL
CITY OF MONTREAL

RÔLE D'ÉVALUATION DES IMMEUBLES POUR L'EXERCICE FINANCIER COMMENÇANT LE 1ER MAI, 1940
VALUATION ROLL OF IMMOVABLE PROPERTY FOR THE FISCAL YEAR COMMENCING 1ST MAY, 1940

MC CORD

ARRONDISSEMENT ÉLECTORAL 14
ELECTORAL DISTRICT

QUARTIER STE ANNE
WARD

COMPTÉ NO COUNT No.	SITUATION DE LA PROPRIÉTÉ LOCATION OF PROPERTY	CADASTRE - SUB-DIVISION OCCUPATION ET/AND DÉNOMINATION	VALEUR (DOLLARS SEULEMENT) - VALUE (DOLLARS ONLY)							Entretien des Trottoirs Maintenance of Sidewalks Pds. Front St.	VOÛTES VAULTS	RÉSOLUTION REDUCTION No
			TERRAIN LAND	BÂTIMENTS BUILDINGS	EXEMPT	CATHOLIQUE CATHOLIC	PROTESTANTE PROTESTANT	NEUTRE NEUTRAL	JUIVE JEWISH			
120386	331-339 MC CORD EDITH ATKINSON WID OF SAMUEL SMITH 4160 HINGSTON	STE ANNE 1370 P	4550	5450					10000		50.6	
120387	319-329 MC CORD EST. MOSES ALBERT (FAILLI) A/S LAMARRE & LAMARRE XXXXXXXXXXXX 19 ST JACQUES EST	1369 J	5600	5400					11000		56	
120388	GROUND MC CORD CITE DE MONTREAL	1368 FIN PRIVEE NEUTRE POUR FIN SCOLAIRE	3600		3600				3600	FINS SOL.	37.4	
120389	297 MC CORD DAVIS COHEN 79 ST CUTHBERT	1367 TAILOR J	3800	1200					5000		49.6	
120390	287-291 MC CORD STANLEY B MC ROBERT 12 NORTHCOTE RD HAMPSTEAD, QUE.	1362 4 3 2 1 MNFT P	15400	17600					33000		203.6	
120391	281-283 MC CORD WILLIAM THOMAS LTD 4530 ST LAURENT	1365 N	4200	4800					9000		50.8	

CITÉ DE MONTREAL
CITY OF MONTREAL

RÔLE D'ÉVALUATION DES IMMEUBLES POUR L'EXERCICE FINANCIER COMMENÇANT LE 1ER MAI, 1940

VALUATION ROLL OF IMMOVABLE PROPERTY FOR THE FISCAL YEAR COMMENCING 1ST MAY, 1940

MC CORD -----MC CORD

ARRONDISSEMENT ÉLECTORAL 14
ELECTORAL DISTRICT

QUARTIER STE ANNE
WARD

1406

COMPTÉ No COUNT No.	SITUATION DE LA PROPRIÉTÉ LOCATION OF PROPERTY	CADASTRE - SUB-DIVISION OCCUPATION ET/AND DÉNOMINATION	VALEUR (DOLLARS SEULEMENT) - VALUE (DOLLARS ONLY)							Entretien des Trottoirs Maintenance of Sidewalks Pds. Fronts	VOÛTES VAULTS	RÉSOLUTION REDUCTION No
			TERRAIN LAND	BÂTIMENTS BUILDINGS	EXEMPT	VALEUR TOTALE - TOTAL VALUE			JUIVE JEWISH			
NOM ET ADRESSE DU PROPRIÉTAIRE NAME AND ADDRESS OF OWNER					CATHOLIQUE CATHOLIC	PROTESTANTE PROTESTANT	NEUTRE NEUTRAL					
120392	267-275 MC CORD CATHERINE GRIFFIN WIFE S AS TO P OF - DECEDEE PATRICK JAMES MC DONAGH 267 MC CORD	STE ANNE P1364 (18-1-39) C	3500	4500		8000				48.3		
120393	257-265 MC CORD MARY ANN GRIFFIN 261 MC CORD	P1364 C	3500	4500		8000				48.3		
120394	251-55 MC CORD MARGARET FLANNERY WID OF MICHAEL SHEA	P1365 C	2200	4800		7000				78.4		
OTTAWA		----- A.E. 15 -----										
120395	243-249 MC CORD (1230-32 OTTAWA) JOHN M KILLORAN 256 MC CORD	P1426 DECEDE 10-3-39 C	4000	2000		6000				144		
120396	235-41 MC CORD DO	P1426 C	2300	2700		5000				40.2		
120397	MC CORD D DONNELLY LTD 191 MURRAY	P1425 N	3100					3100		43.4		
120398	GROUND MC CORD DO	P1425 HOMOLOGUEE EX 4-6-30	600		600					43.4		
120399	LOT MC CORD DO	1424 N	8600					8600		94.9		

CITÉ DE MONTREAL
CITY OF MONTREAL

RÔLE D'ÉVALUATION DES IMMEUBLES POUR L'EXERCICE FINANCIER COMMENÇANT LE 1ER MAI, 1940
VALUATION ROLL OF IMMOVABLE PROPERTY FOR THE FISCAL YEAR COMMENCING 1ST MAY, 1940

197

MC CORD

ARRONDISSEMENT ÉLECTORAL 15
ELECTORAL DISTRICT

QUARTIER STE ANNE
WARD

COMPTÉ NO COUNT NO.	SITUATION DE LA PROPRIÉTÉ LOCATION OF PROPERTY NOM ET ADRESSE DU PROPRIÉTAIRE NAME AND ADDRESS OF OWNER	CADASTRE - SUB-DIVISION OCCUPATION ET/ONS DÉNOMINATION	TERRAIN LAND	BÂTIMENTS BUILDINGS	VALEUR (DOLLARS SEULEMENT) - VALUE (DOLLARS ONLY) VALEUR TOTALE - TOTAL VALUE					Entretien des Trottoirs Maintenance of Sidewalks Pds. Front Ft.	VOUTES VAULTS	RÉSOLUTION REDUCTION NO
					EXEMPT	CATHOLIQUE CATHOLIC	PROTESTANTE PROTESTANT	NEUTRE NEUTRAL	JUIVE JEWISH			
		STE ANNE										
120400	217-219 MC CORD EST. MARY MC MANUS WID OF FELIX MURPHY C/O F H MURPHY APT 7 1980 BLVD ST JOSEPH EST	1423 1 C	2800	800		3600				34		
120401	213-15 MC C ORD DO	1423 2 C	1350	1650		3000				18.6		
120402	209-211 MC CORD DO	1423 3 C	1350	1650		3000				18.6		
120403	207-205 MC CORD DO	1423 4 C	1350	1650		3000				18.6		
120404	201-203 MC CORD DO	1423 6 C	1350	1650		3000				18.6		
120405	197-199 MC CORD DO	1423 7 C	1350	1650		3000				18.6		
120406	193-195 MC CORD DO	1423 8 C	1350	1650		3000				18.6		
120407	REAR MC CORD DO	1425 5 9 C	2500	500		3000				8.3		

CITÉ DE
CITY OF **MONTREAL**

RÔLE D'ÉVALUATION DES IMMEUBLES POUR L'EXERCICE FINANCIER COMMENÇANT LE 1ER MAI, 1940
VALUATION ROLL OF IMMOVABLE PROPERTY FOR THE FISCAL YEAR COMMENCING 1ST MAY, 1940

1113

MC CORD

ARRONDISSEMENT ÉLECTORAL 15
ELECTORAL DISTRICT

QUARTIER STE ANNE
WARD

COMPTÉ No COUNT No.	SITUATION DE LA PROPRIÉTÉ LOCATION OF PROPERTY	CADASTRE - SUB-DIVISION OCCUPATION ET/AND DÉNOMINATION	VALEUR (DOLLARS SEULEMENT) - VALUE (DOLLARS ONLY)							Entretien des Trottoirs Maintenance of Sidewalks Pds. Front Pl.	VOÛTES VAULTS	RÉSOLUTION REDUCTION No	
			TERRAIN LAND	BÂTIMENTS BUILDINGS	EXEMPT	CATHOLIQUE CATHOLIC	PROTESTANTE PROTESTANT	NEUTRE NEUTRAL	JUIVE JEWISH				VALEUR TOTALE - TOTAL VALUE
		STE ANNE											
120408	187-191 MC CORD CREDIT FONCIER FRANCO-CANADIEN	P1422 N	4000	4000					8000	47			
120409	181-185 MC CORD JAMES SAVAGE 47 STRATHYRE, VILLE LASALLE	P1422 CASHIER C	4000	2500		5500				46.5			
120410	167-175 MC CORD MARY BREGNER WID OF JOHN TAUGHER 1195 SMITH	1421 C	6400	2200		8600				74.2			
120411	161 MC CORD (1201-1193 SMITH) DO SMITH SMITH	P1420 C	4600	3500		8100				107.9			
120412	LOT MC CORD LA CITE DE MONTREAL	P1419 FIN PUBLIQUE EX	3100		3100					N.S.C.			
120413	LOT MC CORD DO	1418 FIN PUBLIQUE EX	4550		4550					N.S.C.			
120414	MC CORD (128-130 MURRAY) LA CITE DE MONTREAL	1417 VESPASIENNE FIN PUBLIQUE EX	5100	39900	45000					N.S.C.			

CITÉ DE MONTREAL
CITY OF

RÔLE D'ÉVALUATION DES IMMEUBLES POUR L'EXERCICE FINANCIER COMMENÇANT LE 1ER MAI, 1940
VALUATION ROLL OF IMMOVABLE PROPERTY FOR THE FISCAL YEAR COMMENCING 1ST MAY, 1940

MC CORD

ARRONDISSEMENT ÉLECTORAL 15
ELECTORAL DISTRICT

QUARTIER STE ANNE
WARD

1000

DÉPART COUNT No.	SITUATION DE LA PROPRIÉTÉ LOCATION OF PROPERTY	CADASTRE - SUB-DIVISION OCCUPATION ET/AND DÉNOMINATION	VALEUR (DOLLARS SEULEMENT) - VALUE (DOLLARS ONLY)							Entretien des Trottoirs Maintenance of Sidewalks Pds. Front Ft.	VOÛTES VAULTS	RÉSOLUTION REDUCTION No
			TERRAIN LAND	BÂTIMENTS BUILDINGS	EXEMPT	CATHOLIQUE CATHOLIC	PROTESTANTE PROTESTANT	NEUTRE NEUTRAL	JUIVE JEWISH			
120415	LOT MC CORD LA CITE DE MONTREAL	<u>STE ANNE</u> 1416 FIN PUBLIQUE EX	3350		3350						N.S.C.	
120416	LOT MC CORD DO	XXXX 1415 FIN PUBLIQUE EX	1900		1900						N.S.C.	
	<u>WELLINGTON</u>	<u>ACROSS --- A.E. 16 ---</u>										
120417	BASIN MC CORD LA FABRIQUE DE LA PAROISSE STE ANNE MC CORD ST	PI400 PI400 ST-ANN'S CHURCH EX	62600	62400	125000						939	
120418	220-222 MC CORD LES SCEURS DE LA CONGREGATION DE NOTRE-DAME DE MONTREAL 3040 SHERBROOKE OUEST	PI400 ST-ANNE ACAD. EX	22100	27900	50000						412	
	<u>RIOUX</u>											
120419	248 MC CORD (42-48 RIOUX) (1310 OTTAWA) CONSOLIDATED OKA SAND & GRAVEL CO LTD 248 MC CORD BRIDGE ACROSS SEMINARY ST 1125 FT AT 1.00-1125.00 AT 2/16	1396 1397 1398 1399 N	86450	73550				160000			28173 1347 25.13	

CITÉ DE MONTREAL CITY OF MONTREAL

RÔLE D'ÉVALUATION DES IMMEUBLES POUR L'EXERCICE FINANCIER COMMENÇANT LE 1ER MAI, 1940

VALUATION ROLL OF IMMOVABLE PROPERTY FOR THE FISCAL YEAR COMMENCING 1ST MAY, 1940

DE
FREET

MC CORD

ARRONDISSEMENT ÉLECTORAL 15
ELECTORAL DISTRICT

QUARTIER STE ANNE
WARD

110

COMPTÉ No ACCOUNT No.	SITUATION DE LA PROPRIÉTÉ LOCATION OF PROPERTY	CADASTRE - SUB-DIVISION OCCUPATION ET/OU DÉSIGNATION	VALEUR (DOLLARS SEULEMENT) - VALUE (DOLLARS ONLY)							Entretien des Trottoirs Maintenance of Sidewalks Pav. Front St.	VOÛTES VAULTS	RÉSOLUTION REDUCTION No
			TERRAIN LAND	BÂTIMENTS BUILDINGS	EXEMPT	CATHOLIQUE CATHOLIC	PROTESTANTE PROTESTANT	NEUTRE NEUTRAL	JUIVE JEWISH			
	<u>OTTAWA</u>	<u>STE ANNE</u>										
	256-260 MC CORD JOHN KILLORAN	1377 VAL. 1301 OTTAWA										
120420	262-268 MC CORD EVA HAUSFATHER 752 STUART, OUTREMONT C/O ADM. & REALTY 1002 BLEURY	1375 SPINSTER J	2350	1650						4000	44.3	
120421	272-78 MC CORD DO	1374 J	1900	2100						4000	41	
120422	300 MC CORD KANDER PAPER STOCK CO LTD 300 MC CORD <u>SEMINARY</u>	1373 1372 N	8650	16350					25000		317.3	
120423	137 MC CORD ALBERTS SOAPS LTD 336 MC CORD <u>WILLIAM</u>	1381 1382 1383 N	25700						25700		352.6	
	MC CORD CROWN AGENCIES LTD	----- A.E. 3 ----- P1209 VAL 1305 WILLIAM										

CITÉ DE
CITY OF **MONTREAL**

RÔLE D'ÉVALUATION DES IMMEUBLES POUR L'EXERCICE FINANCIER COMMENÇANT LE 1ER MAI, 1940
VALUATION ROLL OF IMMOVABLE PROPERTY FOR THE FISCAL YEAR COMMENCING 1ST MAY, 1940

111

MC CORD

ARRONDISSEMENT ÉLECTORAL **3**
ELECTORAL DISTRICT

QUARTIER **STE ANNE**
WARD

COMPTÉ NO ACCOUNT NO.	SITUATION DE LA PROPRIÉTÉ LOCATION OF PROPERTY NOM ET ADRESSE DU PROPRIÉTAIRE NAME AND ADDRESS OF OWNER	CADASTRE -- SUB-DIVISION OCCUPATION ET/ONS DÉNOMINATION	VALEUR (DOLLARS SEULEMENT) - VALUE (DOLLARS ONLY)					Entretien des Trotoirs Maintenance of Sidewalks Pav. Frons Pt.	VOÛTES VAULTS	RÉSOLUTION REDUCTION No	
			TERRAIN LAND	BÂTIMENTS BUILDINGS	VALEUR TOTALE - TOTAL VALUE						
					EXEMPT	CATHOLIQUE CATHOLIC	PROTESTANTE PROTESTANT	NEUTRE NEUTRAL	JUIVE JEWISH		
120424	368-390 MC CORD (1304-16 BARRE) SUCC. CHAS S RODIER 410 ST MARTIN POUR NOMS VOIR NO 120498 <u>BARRE</u>	<u>STE ANNE</u> 1210 1211 C	14500	12500		27000				229	
120425	410-436 MC CORD GOUVERNEMENT DE LA PROVINCE DE QUEBEC <u>NOTRE-DAME OUEST</u>	P1256 EX <u>SMITH --- A.E. 15 ---</u>	7700	1800	9500		9500			164.5	URRM. No. 389

CITÉ DE MONTREAL
CITY OF

RÔLE D'ÉVALUATION DES IMMEUBLES POUR L'EXERCICE FINANCIER COMMENÇANT LE 1ER MAI, 1940
VALUATION ROLL OF IMMOVABLE PROPERTY FOR THE FISCAL YEAR COMMENCING 1ST MAY, 1940

112

SMITH

ARRONDISSEMENT ÉLECTORAL 15
ELECTORAL DISTRICT

QUARTIER STE ANNE
WARD

COMPTÉ NO ACCOUNT NO.	SITUATION DE LA PROPRIÉTÉ LOCATION OF PROPERTY	CADASTRE - SUB-DIVISION OCCUPATION ET/OU DÉNOMINATION	VALEUR (DOLLARS SEULEMENT) - VALUE (DOLLARS ONLY)							Entretien des Troisols Maintenance of Sidewalks Pds. Front Pl.	VOÛTES VAULTS	RÉSOLUTION REDUCTION No
			TERRAIN LAND	BÂTIMENTS BUILDINGS	EXEMPT	CATHOLIQUE CATHOLIC	PROTESTANTE PROTESTANT	NEUTRE NEUTRAL	JUIVE JEWISH			
	<u>MC CORD</u> 1193-1201 SMITH MARY BREBNER WID OF JOHN TAUGHER	<u>STE ANNE</u> P1420 VAL 165 MC CORD										
	1187 SMITH VIRGINIE GERVAIS VVE DE JOSEPH A THIBAUT	P1420 VAL. 154 MURRAY										
	<u>MURRAY</u>	----- A.E. 12 -----										
	<u>YOUNG</u>											
120426	1083-1097 SMITH HENDERSON BARWICK CO LTD 1087 SMITH MOTIVE POWER INCLUDED	P1454 1455 N	21050	54950					76000	351.9		
	<u>COLBORNE</u>											
	<u>SHANNON</u>											
	<u>ANN</u>											
	<u>DALHOUSIE</u>											
	<u>NAZARETH</u>	<u>TRAVERSEZ COTE SUD</u>										
	<u>DALHOUSIE</u>											
	<u>ANN</u>											
	<u>SHANNON</u>											
	<u>COLBORNE</u>											
	<u>YOUNG</u>											

CITÉ DE **MONTREAL**
CITY OF

RÔLE D'ÉVALUATION DES IMMEUBLES POUR L'EXERCICE FINANCIER COMMENÇANT LE 1ER MAI, 1940
VALUATION ROLL OF IMMOVABLE PROPERTY FOR THE FISCAL YEAR COMMENCING 1ST MAY, 1940

SMITH

ARRONDISSEMENT ÉLECTORAL 12
ELECTORAL DISTRICT

QUARTIER STE ANNE
WARD

113

COMPTÉ No. ACCOUNT No.	SITUATION DE LA PROPRIÉTÉ LOCATION OF PROPERTY	CADASTRE -- SUB-DIVISION OCCUPATION ET/AND DÉNOMINATION	VALEUR (DOLLARS SEULEMENT) -- VALUE (DOLLARS ONLY)							Entretien des Trottoirs Maintenance of Sidewalks Pav. Front Pl.	VOÛTES VAULTS	RÉSOLUTION REDUCTION No
			TERRAIN LAND	BÂTIMENTS BUILDINGS	EXEMPT	CATHOLIQUE CATHOLIC	PROTESTANTE PROTESTANT	NEUTRE NEUTRAL	JUIVE JEWISH			
	<u>MURRAY</u>	<u>STE ANNE</u>										
	<u>MC CORD</u>	<u>GALLERY SQUARE</u> ----- A.E. 16 -----										

CITÉ DE MONTREAL
CITY OF MONTREAL

RÔLE D'ÉVALUATION DES IMMEUBLES POUR L'EXERCICE FINANCIER COMMENÇANT LE 1ER MAI, 1940
VALUATION ROLL OF IMMOVABLE PROPERTY FOR THE FISCAL YEAR COMMENCING 1ST MAY, 1940

GALLERY SQUARE

ARRONDISSEMENT ÉLECTORAL 16
ELECTORAL DISTRICT

QUARTIER STE ANNE
WARD

111

COMPTÉ NO ACCOUNT NO.	SITUATION DE LA PROPRIÉTÉ LOCATION OF PROPERTY	CADASTRE - SUB-DIVISION OCCUPATION ET/AND DÉNOMINATION	VALEUR (DOLLARS SEULEMENT) - VALUE (DOLLARS ONLY)							Entretien des Trottoirs Maintenance of Sidewalks Pds. Front F.	VOÛTES VAULTS	RÉSOLUTION REDUCTION NO
			TERRAIN LAND	BÂTIMENTS BUILDINGS	EXEMPT	CATHOLIQUE CATHOLIC	PROTESTANTE PROTESTANT	NEUTRE NEUTRAL	JUIVE JEWISH			
120427	<p><u>MC CORD</u></p> <p><u>BASIN</u></p> <p>150-164 GALLERY SQ. (1302 BASIN)</p> <p>THE TRUST & LOAN CO OF CANADA</p>	<p><u>STE ANNE</u></p> <p>P1402</p> <p>N</p>	1100	7900				9000	149			
120428	<p><u>OLIER</u></p> <p>102-120 GALLERY SQ.</p> <p>JOSEPH WARD</p> <p><u>WELLINGTON DOCK</u></p> <p>GALLERY SQ.</p> <p>CITE DE MONTREAL</p> <p><u>BASIN</u></p>	<p>P1413</p> <p>P1414</p> <p>VAL. IIX OLIER</p> <p>1401</p> <p>P1402</p> <p>P1413</p> <p>P1414</p> <p>SQUARE FIN PUBLIQUE EX</p> <p><u>BASIN</u></p>	37300		37300				N.S.C.			

CITÉ DE
CITY OF **MONTREAL**

RÔLE D'ÉVALUATION DES IMMEUBLES POUR L'EXERCICE FINANCIER COMMENÇANT LE 1ER MAI, 1940
VALUATION ROLL OF IMMOVABLE PROPERTY FOR THE FISCAL YEAR COMMENCING 1ST MAY, 1940

BASIN

ARRONDISSEMENT ÉLECTORAL 16
ELECTORAL DISTRICT

QUARTIER STE ANNE
WARD

COMPTÉ NO ACCOUNT No.	SITUATION DE LA PROPRIÉTÉ LOCATION OF PROPERTY	CADASTRE - SUB-DIVISION	VALEUR (DOLLARS SEULEMENT) - VALUE (DOLLARS ONLY)					Entretien des Trottoirs Maintenance of Sidewalks Pds. Front Pl.	VOÛTES VAULTS	RÉSOLUTION REDUCTION No
			TERRAIN LAND	BÂTIMENTS BUILDINGS	EXEMPT	CATHOLIQUE CATHOLIC	PROTESTANTE PROTESTANT			
	<u>MC CORD</u> 1355 BASIN LA FABRIQUE DE LA PAROISSE STE ANNE	<u>STE ANNE</u> PI400 VAL. RUE MC CORD								
	<u>RIOUX</u> BASIN CONS. OKA SAND & GRAVEL CO LTD	1399 VAL 248 MC CORD								
	<u>SEMINARY</u> 1342-44 BASIN MARY MADELEINE SHERIDAN 4028 AVE GREY	<u>CROSS OVER</u> ½ NO 1408 SPINSTER C	1400	1600		3000			32.6	
120430	1332-36 BASIN EST. ELIZABETH MULHALL WID OF MICHAEL MC GURN #SR# 4656 HUTCHISON	PI407 C	1400	1100		2500			32	
120431	1322-25 BASIN ELIZABETH ANN MC GURN THERESA GURN 4656 HUTCHISON	½ NO 1405 SPINSTER C SPINSTER	1400	2000		3400			32	
120432	1316-20 BASIN JAMES LYNCH ½ DECEDE JOSEPH MICHAEL LYNCH ½ 1318 BASIN MARGARET ANN LYNCH ¼ 20 MELGUND ST, OTTAWA, ONT. A/S J LYNCH 1320 BASIN	1405 C TRADER SPINSTER	2850	1350		4200			64	

CITÉ DE
CITY OF **MONTREAL**

RÔLE D'ÉVALUATION DES IMMEUBLES POUR L'EXERCICE FINANCIER COMMENÇANT LE 1ER MAI, 1940

VALUATION ROLL OF IMMOVABLE PROPERTY FOR THE FISCAL YEAR COMMENCING 1ST MAY, 1940

BASIN

ARRONDISSEMENT ÉLECTORAL 16
ELECTORAL DISTRICT

QUARTIER STE ANNE
WARD

110

COMPTÉ No COUNT No.	SITUATION DE LA PROPRIÉTÉ LOCATION OF PROPERTY	CADASTRE - SUB-DIVISION	VALEUR (DOLLARS SEULEMENT) - VALUE (DOLLARS ONLY)							Entretien des Trottoirs Maintenance of Sidewalks Pds. Front St.	VOÛTES VAULTS	RÉSOLUTION REDUCTION No.
	NOM ET ADRESSE DU PROPRIÉTAIRE NAME AND ADDRESS OF OWNER	OCCUPATION ET/OU DÉSIGNATION	TERRAIN LAND	BÂTIMENTS BUILDINGS	EXEMPT	CATHOLIQUE CATHOLIC	PROTESTANTE PROTESTANT	NEUTRE NEUTRAL	JUIVE JEWISH			
120433	1312-14 BASIN MARY SULLIVAN 1312 BASIN	<u>STE ANNE</u> P1404 SPINSTER C	2100	1100		3200				32		
120434	1306 BASIN THE TRUST & LOAN CO OF CANADA	P1403 N	1150	1850			3000			32		
	<u>MC CORD</u>											
		<u>OLIER</u>										

CITÉ DE MONTREAL
CITY OF

RÔLE D'ÉVALUATION DES IMMEUBLES POUR L'EXERCICE FINANCIER COMMENÇANT LE 1ER MAI, 1940
VALUATION ROLL OF IMMOVABLE PROPERTY FOR THE FISCAL YEAR COMMENCING 1ST MAY, 1940

OLIER

ARRONDISSEMENT ÉLECTORAL 16
ELECTORAL DISTRICT

QUARTIER STE ANNE
WARD

COMPTÉ No ACCOUNT NO.	SITUATION DE LA PROPRIÉTÉ LOCATION OF PROPERTY	CADASTRE - SUB-DIVISION OCCUPATION ET/OU DÉNOMINATION	VALEUR (DOLLARS SEULEMENT) - VALUE (DOLLARS ONLY)							Entretien des Trottoirs Maintenance of Sidewalks Pds. Front Ft.	VOÛTES VAULTS	RÉSOLUTION REDUCTION No
			TERRAIN LAND	BÂTIMENTS BUILDINGS	EXEMPT	CATHOLIQUE CATHOLIC	PROTESTANTE PROTESTANT	NEUTRE NEUTRAL	JUIVE JEWISH			
	<u>GALLERY SQUARE</u>	<u>STE ANNE</u>										
120435	1307 OLIER THE TRUST & LOAN CO OF CANADA	P1403 N	1000	800					1800		35	
120436	1309-11 OLIER MARY SULLIVAN 1312 BASIN	P1404 C	750	1050				1800			34.3	
	OLIER JAMES LYNCH & AL	1405 VAL 1320 BASIN										
120437	1325-27 OLIER EST. MICHAEL MC GURN #JRB 4656 HUTCHISON	1405 1/2 SE C	1400	1000				2400			32	
120438	1329-31 OLIER EST. ELIZABETH MULHALL WID OF MICHAEL MC GURN #SR 4656 HUTCHISON	P1407 C	1400	800				2200			32	
120439	1333-37 OLIER NATHAN PENNY 1333 OLIER	1408 1/2 SE CONTRACTOR P MOTIVE POWER INC.	1400	3100				4500			32	
120440	1357 OLIER PERES REDEMPTORISTES DE LA PROVINCE 1355 BASIN	1409 C	36900					36900			894.9	
	<u>SEMINARY</u>	<u>CROSS OVER</u>										

CITÉ DE MONTREAL
CITY OF

RÔLE D'ÉVALUATION DES IMMEUBLES POUR L'EXERCICE FINANCIER COMMENÇANT LE 1ER MAI, 1940
VALUATION ROLL OF IMMOVABLE PROPERTY FOR THE FISCAL YEAR COMMENCING 1ST MAY, 1940

OLIER

ARRONDISSEMENT ÉLECTORAL 16
ELECTORAL DISTRICT

QUARTIER STE ANNE
WARD

118

COMPTÉ No. ACCOUNT No.	SITUATION DE LA PROPRIÉTÉ LOCATION OF PROPERTY	CADASTRE - SUB-DIVISION	VALEUR (DOLLARS SEULEMENT) - VALUE (DOLLARS ONLY)							Entretien des Trottoirs Maintenance of Sidewalks Pds. Front Pl.	VOÛTES VAULTS	RÉSOLUTION REDUCTION No
	NOM ET ADRESSE DU PROPRIÉTAIRE NAME AND ADDRESS OF OWNER	OCCUPATION ET/AND DÉNOMINATION	TERRAIN LAND	BÂTIMENTS BUILDINGS	EXEMPT	CATHOLIQUE CATHOLIC	PROTESTANTE PROTESTANT	NEUTRE NEUTRAL	JUIVE JEWISH			
	<u>SEMINARY</u>	<u>STE ANNE</u>										
120441	LOT OLIER STERLING PROPERTIES LTD C/O WESTMONT REALTIES CO 1367 GREENE AVE, WESTMONT	1410 P1411 N	13900					13900		130		
120442	1340 OLIER CUNNINGHAM & WELLS LTD 131 MURRAY	1412 N	28850	36150				65000		300		
120443	1300-16 OLIER (1308) (1305 DOCK) JOSEPH WARD 359 YOUNVILLE SQ.	P1413 P1414 GENT P	18300	16700			35000			320		
121675 121662	LAND DOCK ST <i>The Dominion Government</i> CANADA STEAMSHIP LINES LTD	P1904 GOV. GOV'T PROP #	6100		6100.			6100		N.S.C.		CERT. No. 40/1566 CERT. No. 40/1558
	<u>GALLERY SQUARE</u>											
	<u>MC CORD</u>											
	240 RIOUX CONSOLIDATED OKA SAND & GRAVEL CO LTD	1396 VAL. 248 MC CORD										
	202-06 RIOUX CONSOLIDATED OKA SAND & GRAVEL CO LTD	1397 VAL. 248 MC CORD										
	<u>BASIN</u>											
		<u>SEMINARY</u>										

CITÉ DE MONTREAL
CITY OF MONTREAL

RÔLE D'ÉVALUATION DES IMMEUBLES POUR L'EXERCICE FINANCIER COMMENÇANT LE 1ER MAI, 1940

VALUATION ROLL OF IMMOVABLE PROPERTY FOR THE FISCAL YEAR COMMENCING 1ST MAY, 1940

SEMINARY

ARRONDISSEMENT ÉLECTORAL 16
ELECTORAL DISTRICT

QUARTIER STE ANNE
WARD

IMMEUBLE No COUNT No.	SITUATION DE LA PROPRIÉTÉ LOCATION OF PROPERTY	CADASTRE - SUB-DIVISION OCCUPATION ET/OU DÉNOMINATION	VALEUR (DOLLARS SEULEMENT) - VALUE (DOLLARS ONLY)							Entretien des Trottoirs Maintenance of Sidewalks Pds. Front Ft.	VOÛTES VAULTS	RÉSOLUTION REDUCTION No		
			TERRAIN LAND	BÂTIMENTS BUILDINGS	EXEMPT	CATHOLIQUE CATHOLIC	PROTESTANTE PROTESTANT	NEUTRE NEUTRAL	JUIVE JEWISH				VALEUR TOTALE - TOTAL VALUE	
120444	MC CORD SEMINARY ALBERT SOAPS LTD 300-302 SEMINARY EST. CHARLES PRINCE CHARLES WM PRINCE 3/24 MARTHA LOUISE PRINCE WIFE OF EDWARD ELLISON 3/24 EVA PRINCE 7/24 32 FRECHETTE, CARTIERVILLE, GEORGE HENRY PRINCE 3/24 JANET TUGGEY 6/24 RICHARD TUGGEY 4/24 DECEDE C/O CROWN TRUST CO 393 ST JACQUES OUEST	STE ANNE 1381 1383 VAL 336 MC CORD 1380	P	3300	400						3700	39.9		
120445	OTTAWA DOMINION GOVERNMENT	PI394 PI396 VALEUR RUE OTTAWA												
120445	SEMINARY CONSOLIDATED OKA SAND & GRAVEL CO LTD OCC. GOVTD LAND 248 MC CORD	PI394 PI395 N		11100	10900						22000	N.S.C.		
	CANAL BANK OLIER SEMINARY CONSOLIDATED OKA SAND & GARVEL CO LTD VAL. 248 MC CORD	CROSS OVER 1398												
	BASIN OTTAWA													

CITÉ DE MONTREAL
CITY OF MONTREAL

RÔLE D'ÉVALUATION DES IMMEUBLES POUR L'EXERCICE FINANCIER COMMENÇANT LE 1ER MAI, 1940
VALUATION ROLL OF IMMOVABLE PROPERTY FOR THE FISCAL YEAR COMMENCING 1ST MAY, 1940

120

SEMINARY
WARRANT

ARRONDISSEMENT ÉLECTORAL 16
ELECTORAL DISTRICT

QUARTIER STE ANNE
WARD

COMPTÉ NO ACCOUNT No.	SITUATION DE LA PROPRIÉTÉ LOCATION OF PROPERTY	CADASTRE - SUB-DIVISION OCCUPATION ET/ARE DÉNOMINATION	TERRAIN LAND	BÂTIMENTS BUILDINGS	VALEUR (DOLLARS SEULEMENT) - VALUE (DOLLARS ONLY)					Entretien des Trottoirs Maintenance of Sidewalks Pds. Front Ft.	VOÛTES VAULTS	RÉSOLUTION REDUCTION No
					EXEMPT	CATHOLIQUE CATHOLIC	PROTESTANTE PROTESTANT	NEUTRE NEUTRAL	JUIVE JEWISH			
	<u>OTTAWA</u>	<u>STE ANNE</u>										
120446	LOT SEMINARY JAMES MC GUIRE	1376 GENT C	2500			2500				42		
	<u>MC CORD</u>											
	<u>WILLIAM</u>	<u>ST THOMAS</u>										
120447	LOT ST THOMAS CANADIAN INDUSTRIES LTD 1135 BEAVER HALL HILL	1384 N	6600					6600		78.6		
120448	291 ST THOMAS A C LESLIE & CO LTD 620 ST PAUL OUEST	1379 N	22700 15600	15900				38600 31500		298.4		DEPT. N. 440/3883
	275 ST THOMAS A C LESLIE & CO LTD	1378 VAL. RUE OTTAWA										
	<u>OTTAWA</u>	<u>TRAVERSEZ</u>										
	<u>WILLIAM</u>											
		<u>BARRE -- A.E. 4 ---</u>										

120449

LES RELIGIEUX DE
SAINTE-CROIX

2600-

9-1-40

CITÉ DE
CITY OF **MONTREAL**

RÔLE D'ÉVALUATION DES IMMEUBLES POUR L'EXERCICE FINANCIER COMMENÇANT LE 1ER MAI, 1940
VALUATION ROLL OF IMMOVABLE PROPERTY FOR THE FISCAL YEAR COMMENCING 1ST MAY, 1940

RUE
STREET

BARRE

ARRONDISSEMENT ÉLECTORAL 4
ELECTORAL DISTRICT

QUARTIER STE ANNE
WARD

COMPTÉ No ACCOUNT NO.	SITUATION DE LA PROPRIÉTÉ LOCATION OF PROPERTY	CADASTRE - SUB-DIVISION	VALEUR (DOLLARS SEULEMENT) - VALUE (DOLLARS ONLY)							Entretien des Trottoirs Maintenance of Sidewalks Pds. Front Pl.	VOÛTES VAULTS	RÉSOLUTION REDUCTION No
			TERRAIN LAND	BÂTIMENTS BUILDINGS	VALEUR TOTALE - TOTAL VALUE							
NOM ET ADRESSE DU PROPRIÉTAIRE NAME AND ADDRESS OF OWNER		OCCUPATION ET/OU DÉNOMINATION	EXEMPT	CATHOLIQUE CATHOLIC	PROTESTANTE PROTESTANT	NEUTRE NEUTRAL	JUIVE JEWISH					
120449	ELEANOR 1230-36 BARRE HERMINE CHAYER 1232 BARRE	STE ANNE 1275 SPINSTER C	1900	2600	4500					93.3		
120450	1242-52 BARRE SUCC CHAS. S RODIER 410 ST MARTIN POUR NOMS VOIR 10	1274 20498 C	3400	3600	7000					45.9		
120451	1256-72 BARRE DO	1273 C	6600	7400	14000					85		
120452	1274 -80 BARRE DO	1272 C	3400	3600	7000					42.6		
120453	1282-92 BARRE (385-99 MC CORD) DO MC CORD	P1271 P1271 C ----- A.E. 3 -----	5050	16950	22000					184		
	1304-16 BARRE SUCC. CHAS. S RODIER & AL	1210 1211 VAL. 368. MC CORD										
	1380 BARRE MONTREAL TRAMWAYS CO.	1212 A 1219 VAL. 1345 WILLIAM										

CITÉ DE MONTREAL
CITY OF MONTREAL

RÔLE D'ÉVALUATION DES IMMEUBLES POUR L'EXERCICE FINANCIER COMMENÇANT LE 1ER MAI, 1940
VALUATION ROLL OF IMMOVABLE PROPERTY FOR THE FISCAL YEAR COMMENCING 1ST MAY, 1940

UE
TREET

ARRONDISSEMENT ÉLECTORAL 3
ELECTORAL DISTRICT

QUARTIER STE ANNE
WARD

1212

COMPTES No ACCOUNT No.	SITUATION DE LA PROPRIÉTÉ LOCATION OF PROPERTY	CADASTRE - SUB-DIVISION	TERRAIN LAND	BÂTIMENTS BUILDINGS	VALEUR (DOLLARS SEULEMENT) - VALUE (DOLLARS ONLY)					Entretien des Trotoirs Maintenance of Sidewalks Pds. Front Pt.	VOÛTES VAULTS	RÉSOLUTION REDUCTION No
					EXEMPT	CATHOLIQUE CATHOLIC	PROTESTANTE PROTESTANT	NEUTRE NEUTRAL	JUIVE JEWISH			
120454	LOT BARRE VICTOR MORIN 57 ST JACQUES OUEST	STE ANNE P1220 P1220 N. P. C	3100						3100	36.9		
	LOT BARRE MONTREAL TRAMWAYS CO RUELLE	1221 VAL RUE WILLIAM										
120455	BARRE THE SHEDDEN FORWARDING CO LTD 900 CARRE VICTORIA	1222 P1223 N	5550						5550	71		
	VERSAILLES	----- A.E. 2 -----										
120456	1450 BARRE (433 WILLIAM)	P1223 REAR LOT 1224 REAR LOT 1225 1226 1206 27 28 29 30 P1209 1208 1207 1205 56 55 54										

CITÉ DE
CITY OF **MONTREAL**

RÔLE D'ÉVALUATION DES IMMEUBLES POUR L'EXERCICE FINANCIER COMMENÇANT LE 1ER MAI, 1940
VALUATION ROLL OF IMMOVABLE PROPERTY FOR THE FISCAL YEAR COMMENCING 1ST MAY, 1940

DE BARRE
REET

ARRONDISSEMENT ÉLECTORAL 2
ELECTORAL DISTRICT

QUARTIER STE ANNE
WARD

1933

COMPTÉ NO COUNT NO.	SITUATION DE LA PROPRIÉTÉ LOCATION OF PROPERTY	CADASTRE - SUB-DIVISION	OCCUPATION ET/AND DÉNOMINATION	TERRAIN LAND	BÂTIMENTS BUILDINGS	VALEUR (DOLLARS SEULEMENT) - VALUE (DOLLARS ONLY)				Entretien des Troisols Maintenance of Sidewalks Pds. Front St.	VOÛTES VAULTS	RÉSOLUTION REDUCTION No
						EXEMPT	CATHOLIQUE CATHOLIC	PROTESTANTE PROTESTANT	NEUTRE NEUTRAL			
120456	1450 BARRE (433 WILLIAM) (SUITE)		STE ANNE									
			1206 53									
			52									
			51									
			50									
			49									
			48									
			47									
			46									
			45									
			44									
			43									
			42									
			41									
			P1205									
			1205 40									
	THE SHEDDEN FORWARDING CO LTD 900 CARRE VICTORIA			N	125800	46200				172000		1258
120457	1468-80 BARRE		1206 P31									
			P32									
			P33									
	JOSEPH WILFRID MOQUIN 1125 NOTRE-DAME OUEST		MCHD	C	2700	5300				8000		64
	<u>LUSIGNAN</u>											
120458	1502-16 BARRE		1206 P35									
			P36									
			P37									
			P38									
	SUCC. JEAN ADOLPHE GRAVEL			C	3000					3000		N.S.C.

CITÉ DE
CITY OF **MONTREAL**

RÔLE D'ÉVALUATION DES IMMEUBLES POUR L'EXERCICE FINANCIER COMMENÇANT LE 1ER MAI, 1940
VALUATION ROLL OF IMMOVABLE PROPERTY FOR THE FISCAL YEAR COMMENCING 1ST MAY, 1940

ARRONDISSEMENT ÉLECTORAL 2
ELECTORAL DISTRICT

QUARTIER STE ANNE
WARD

121

COMTE No COUNT No.	SITUATION DE LA PROPRIÉTÉ LOCATION OF PROPERTY	CADASTRE - SUB-DIVISION	VALEUR (DOLLARS SEULEMENT) - VALUE (DOLLARS ONLY)							Entretien des Trottoirs Maintenance of Sidewalks Curb, Front Etc.	VOÛTES VAULTS	RÉSOLUTION REDUCTION No	
			OCCUPATION ET/OU DÉNOMINATION	TERRAIN LAND	BÂTIMENTS BUILDINGS	VALEUR TOTALE - TOTAL VALUE							
						EXEMPT	CATHOLIQUE CATHOLIC	PROTESTANTE PROTESTANT	NEUTRE NEUTRAL				JUIVE JEWISH
120458	1502-16 BARRE (SUITE) SUCC JEAN ADOLPHE GRAVEL MARIE EUGENIE GRAVEL VVE DE PIERRE PHILIAS MAILLOUX 3/4 ALINE GRAVEL EPSE S DE B DE EMILE ULYSSE WATIER 1/16 500 PLACE D'ARMES GILBERTE GRAVEL 1/16 RAYMOND GRAVEL 1/16 ARTHUR GARVEL 1/16 A/S SOC. D'ADM & DE FIDUCIE 5 ST JACQUES EST	STE ANNE 1245 ST HUBERT COMPTABLE											
		XXXXXXXXXX <u>ACROSS</u>											
120459	1315-23 BARRE L HOLSTEIN & CO LTD 1475 BLEURY	1206 14 15 16 N	2500	3500			6000			N.S.C.			
120460	1501-11 BARRE (456 LUSIGNAN) DO <u>LUSIGNAN</u>	1206 17 18 19 N	2550	5450			8000			74			
120461	1465-67 BARRE (455-59 LUSIGNAN) MARZAL FORGET 8594 BERRI	1206 P21 22 EMP. CIVIL C	1950	6550		8500				106.1			
20462	1461-59 BARRE WILFRID BERICHON 1461 BARRE	1206 23 EMP. CIVIQUE C	1250	2250		3500				24.6			

CITÉ DE
CITY OF **MONTREAL**

RÔLE D'ÉVALUATION DES IMMEUBLES POUR L'EXERCICE FINANCIER COMMENÇANT LE 1ER MAI, 1940
VALUATION ROLL OF IMMOVABLE PROPERTY FOR THE FISCAL YEAR COMMENCING 1ST MAY, 1940

UE
TREET

ARRONDISSEMENT ÉLECTORAL 2
ELECTORAL DISTRICT

QUARTIER STE ANNE
WARD

COMPTÉ NO ACCOUNT No.	SITUATION DE LA PROPRIÉTÉ LOCATION OF PROPERTY	CADASTRE - SUB-DIVISION OCCUPATION ET/ARE DÉSIGNATION	TERRAIN LAND	BÂTIMENTS BUILDINGS	VALEUR (DOLLARS SEULEMENT) - VALUE (DOLLARS ONLY)					Entretien des Trotoirs Maintenance of Sidewalks See Front Pt.	VOÛTES VAULTS	RÉSOLUTION REDUCTION NO
					EXEMPT	CATHOLIQUE CATHOLIC	PROTESTANTE PROTESTANT	NEUTRE NEUTRAL	JUIVE JEWISH			
120463	1447-57 BARRE	STE ANNE 1206 24 25 C	2550	3450		6000				50.3		
	YVONNE PERRIER VVE DE (1453) PAUL LUPIEN CORINNE PERRIER EPSE DE FREDERICK D V RYAN <i>Louis Vve de M. Marie, Decary, Decary A/S M. D. D. Ryan & Marie, Decary, Decary 137 ouest St Jacques.</i>	USUFTRS										
	VERSAILLES	A.E. 3										
120464	1423-27 BARRE	P1234 P1234 CHARPENTIER C	2850	2150		5000				123.9		
	LOUIS CREVIER (USUFTRS) A/S MME BELLA MAJOR 8285 FOUCHER											
120465	1415-21 BARRE	1235 MCHD C	2400	1600		4000				43.4		
	JOSEPH WILFRID MOQUIN 1125 NOTRE-DAME OUEST											
120466	1405-11 BARRE	P1237 C	2500	4500		7000				43.6		
	ROSE ANNA RENAUD VVE DE LEANDRE LEON DUROCHER 1248 NOTRE DAME OUEST											
120467	1381-1403 BARRE	P1238 P1239 C	6050	9950		16000				90.6		
	SUCC. CHAS. S RODIER & AL 410 ST MARTIN POUR NOMS VOIR NO 120498											
20468	LOT BARRE GOUV. DE LA PROV. DE QUEBEC AQUEDUCT	1241 EX	2000	2000		2000				48		

CITÉ DE
CITY OF **MONTREAL**

RÔLE D'ÉVALUATION DES IMMEUBLES POUR L'EXERCICE FINANCIER COMMENÇANT LE 1ER MAI, 1940
VALUATION ROLL OF IMMOVABLE PROPERTY FOR THE FISCAL YEAR COMMENCING 1ST MAY, 1940

ARRONDISSEMENT ÉLECTORAL 3
ELECTORAL DISTRICT

QUARTIER STE ANNE
WARD

COMPTÉ No COUNT No.	SITUATION DE LA PROPRIÉTÉ LOCATION OF PROPERTY	CADASTRE - SUB-DIVISION	TERRAIN LAND	BÂTIMENTS BUILDINGS	VALEUR (DOLLARS SEULEMENT) - VALUE (DOLLARS ONLY)					Entretien des Trotoirs Maintenance of Sidewalks Pds. Front Pl.	VOÛTES VAULTS	RÉSOLUTION REDUCTION No
					VALEUR TOTALE - TOTAL VALUE							
					EXEMPT	CATHOLIQUE CATHOLIC	PROTESTANTE PROTESTANT	NEUTRE NEUTRAL	JUIVE JEWISH			
120469	1329 BARRE MONTREAL TRAMWAYS CO 159 CARIG OUEST	STE ANNE 1249 N	1600				1600		40			
	1319-27 BARRE OVIDE TAILLEFER	1250 VAL. 1322 NOTRE-DAME OUEST										
	1315 BARRE JOSEPH WARD ADELAIDE HYATT WID OF JOHN HYDE EST. JAMES H MC KEOWN	1255 VAL. 1312 N-DAME O										
	MC CORD	----- A.E. 4 -----										
120470	1297 BARRE (411-23 MC CORD) CREDIT FONCIER FRANCO-CANADIEN	1270 N	2500	5500			8000		114.3			
120471	1285-91 BARRE IRENE JOLY 3939 ST DENIS	1269 SPINSTER C	2600	3400		6000			44.3			
120472	1275-81 BARRE SUCC. ALFRED NORMANDEAU 1279 BARRE POUR NOMS VOIR NO 120357	1268 C	2500	3000		5500			42.1			
120473	1269-73 BARRE MARGARET FLANNERY WID OF MICHAEL SHEA	1267 C	2500	3000		5500			43			

CITÉ DE MONTREAL CITY OF MONTREAL

RÔLE D'ÉVALUATION DES IMMEUBLES POUR L'EXERCICE FINANCIER COMMENÇANT LE 1ER MAI, 1940
VALUATION ROLL OF IMMOVABLE PROPERTY FOR THE FISCAL YEAR COMMENCING 1ST MAY, 1940

ARRONDISSEMENT ÉLECTORAL 4
ELECTORAL DISTRICT

QUARTIER STE ANNE
WARD

COMPTÉ NO COUNTY NO.	SITUATION DE LA PROPRIÉTÉ LOCATION OF PROPERTY	CADASTRE - SUB-DIVISION	VALEUR (DOLLARS SEULEMENT) - VALUE (DOLLARS ONLY)							Entretien des Trottoirs (Maintenance of Sidewalks Pds. Front Ft.)	VOUTES VAULTS	RÉSOLUTION REDUCTION No	
			OCCUPATION ET/OU DÉNOMINATION	TERRAIN LAND	BÂTIMENTS BUILDINGS	VALEUR TOTALE - TOTAL VALUE							
						EXEMPT	CATHOLIQUE CATHOLIC	PROTESTANTE PROTESTANT	NEUTRE NEUTRAL				JUIVE JEWISH
120474	BARRE RUBY SOPHIA STROUD 4645 AVE VICTORIA	STE ANNE 1266 SPINSTER P	2450	50			2500			41.9			
120475	1241-51 BARRE EST. ALFRED RAMBAU JEANNE RAMBEAU EPSE DE AIME LANTHIER C/O J MC BRIDE 1243 BARRE	1265 1264 USUFTR C	2900	4400			7300			49			
120476	1233-37 BARRE GEORGES ETIENNE LARIN RAOUL LARIN 3456 PATRICIA ELEANOR NOTRE-DAME OUEST	P1263 M.D. INGENIEUR C AQUEDUCT ----- A.E. 3 -----	2100	3900			6000			93			

CITÉ DE
CITY OF **MONTREAL**

RÔLE D'ÉVALUATION DES IMMEUBLES POUR L'EXERCICE FINANCIER COMMENÇANT LE 1ER MAI, 1940
VALUATION ROLL OF IMMOVABLE PROPERTY FOR THE FISCAL YEAR COMMENCING 1ST MAY, 1940

ARRONDISSEMENT ÉLECTORAL 3
ELECTORAL DISTRICT

QUARTIER STE ANNE
WARD

1223

RUE STREET	SITUATION DE LA PROPRIÉTÉ LOCATION OF PROPERTY	NOM ET ADRESSE DU PROPRIÉTAIRE NAME AND ADDRESS OF OWNER	CADASTRE - SUB-DIVISION OCCUPATION ET/OU DÉNOMINATION	TERRAIN LAND	BÂTIMENTS BUILDINGS	VALEUR (DOLLARS SEULEMENT) - VALUE (DOLLARS ONLY)					Entretien des Trottoirs Maintenance of Sidewalks Pos. Front Pt.	VOÛTES VAULTS	RÉSOLUTION REDUCTION NO
						VALEUR TOTALE -- TOTAL VALUE							
						EXEMPT	CATHOLIQUE CATHOLIC	PROTESTANTE PROTESTANT	NEUTRE NEUTRAL	JUIVE JEWISH			
120477	NOTRE-DAME OUEST 425-27 AQUEDUCT ALPHONSE CAZELAIS 425 AQUEDUCT	STE ANNE 1247 RENTIER	C	3700	3500		7200				43		
120478	401-23 AQUEDUCT EST. JOSEPH EDWARD CLARKE C/O WALTER J DRESSER 485 MC GILL	STE ANNE 1248	C	3300	8700		12000				105.7		
120479	BARRE AQUEDUCT (1371 BARRE) MONTREAL TRAMWAYS CO 159 CRAIG OUEST	CROSS OVER 1242	N	3600	1400								
120480	420-24 AQUEDUCT DENNIS MUNDAY JAMES MUNDAY JR 420 AQUEDUCT BRIDGET MUNDAY WID OF MICHAEL CALLAGHAN RES. 422 AQUEDUCT 2332 AVE BELGRAVE	STE ANNE 1243 FOREMAN CARTER	C	3550	2450		6000	5000			106.8		
120481	428-30 AQUEDUCT LOUIS P DUMAIS 9549 FOUCHER	STE ANNE 1243 CONSTABLE	C	1950	1750		3700				29.4		
	NOTRE DAME OUEST	VERSAILLES									26		

CITÉ DE
CITY OF **MONTREAL**

RÔLE D'ÉVALUATION DES IMMEUBLES POUR L'EXERCICE FINANCIER COMMENÇANT LE 1ER MAI, 1940
VALUATION ROLL OF IMMOVABLE PROPERTY FOR THE FISCAL YEAR COMMENCING 1ST MAY, 1940

ARRONDISSEMENT ÉLECTORAL 3
ELECTORAL DISTRICT

QUARTIER STE ANNE
WARD

RUE STREET	SITUATION DE LA PROPRIÉTÉ LOCATION OF PROPERTY	CADASTRE - SUB-DIVISION OCCUPATION ET/OU DÉNOMINATION	TERRAIN LAND	BÂTIMENTS BUILDINGS	VALEUR (DOLLARS SEULEMENT) - VALUE (DOLLARS ONLY)				Entretien des Trottoirs Maintenance of Sidewalks Pds. Front Pt.	VOÛTES VAULTS	RÉSOLUTION REDUCTION NO
					EXEMPT	CATHOLIQUE CATHOLIC	PROTESTANTE PROTESTANT	NEUTRE NEUTRAL			
120482	VERSAILLES NOTRE-DAME OUEST 421-27 VERSAILLES HENRI CUSSON EMILE CUSSON 4046 VENDOME	STE ANNE 1233 AGT. MNFTR INDUSTRIEL C	2350	1950		4300				32.6	
120483	VERSAILLES BARRE THE SHEDDEN FORWARDING CO LTD 900 CARRE VICTORIA GROUND VERSAILLES BANQUE D'ÉPARGNE DE LA CITE & DU DISTRICT DE MONTREAL NOTRE-DAME OUEST	TRVERSEZ --- A.E. 2 --- 1227 1228 N 1229 1231 VAL A 1420 N-DAME OUEST LUSIGNAN	5300	500			5800			152	

CITÉ DE **MONTREAL**
CITY OF

RÔLE D'ÉVALUATION DES IMMEUBLES POUR L'EXERCICE FINANCIER COMMENÇANT LE 1ER MAI, 1940
VALUATION ROLL OF IMMOVABLE PROPERTY FOR THE FISCAL YEAR COMMENCING 1ST MAY, 1940

LUSIGNAN

ARRONDISSEMENT ÉLECTORAL 2
ELECTORAL DISTRICT

QUARTIER STE ANNE
WARD

COMPTES NO ACCOUNT NO.	SITUATION DE LA PROPRIÉTÉ LOCATION OF PROPERTY	CADASTRE - SUB-DIVISION OCCUPATION ET/AND DÉNOMINATION	TERRAIN LAND	BÂTIMENTS BUILDINGS	VALEUR (DOLLARS SEULEMENT) - VALUE (DOLLARS ONLY)				Entretien des Trotoirs Maintenance of Sidewalks Pds. Front Ps.	VOUTES VAULTS	RÉSOLUTION REDUCTION No
					EXEMPT	CATHOLIQUE CATHOLIC	PROTESTANTE PROTESTANT	NEUTRE NEUTRAL			
	<u>NOTRE-DAME OUEST</u>	<u>STE ANNE</u>									
	465-91 LUSIGNAN	1205 1206									
	ELIZABETH GALIPEAU VVE DE J HORMISDAS FOISY USJFTR	VAL 1456 N-DAME OUEST									
	<u>RUELLE</u>										
	455-59 LUSIGNAN	1206 P21 1206 22									
	NARZAL FORGET	VAL 1467 BARRE									
	<u>BARRE</u>										
120484	401-21 LUSIGNAN	1206 P31 P32 P33									
	JOSEPH WILFRID MOQUIN 1125 NOTRE-DAME OUEST	RENTIER C	2050	4950		7000				N.S.C.	
		<u>CROSS OVER</u>									
120485	LOT LUSIGNAN	1206 P35 P36 P37 P38									
	SUCC. JEAN ADOLPHE GRAVEL A/S SOC. D'ADM. & DE FIDUCIE 5 ST JACQUES EST	C POUR NOMS VOIR NO 120458	2550			2550				N.S.C.	
	<u>BARRE</u>										

CITÉ DE
CITY OF **MONTREAL**

RÔLE D'ÉVALUATION DES IMMEUBLES POUR L'EXERCICE FINANCIER COMMENÇANT LE 1ER MAI, 1940
VALUATION ROLL OF IMMOVABLE PROPERTY FOR THE FISCAL YEAR COMMENCING 1ST MAY, 1940

ARRONDISSEMENT ÉLECTORAL 2
ELECTORAL DISTRICT

QUARTIER STE ANNE
WARD

1941

STREET

LUSIGNAN

LOT NO
COUNTY NO.

SITUATION DE LA PROPRIÉTÉ
LOCATION OF PROPERTY

NOM ET ADRESSE DU PROPRIÉTAIRE
NAME AND ADDRESS OF OWNER

CADASTRE - SUB-DIVISION

OCCUPATION et/ou DÉNOMINATION

TERRAIN
LAND

BÂTIMENTS
BUILDINGS

VALEUR (DOLLARS SEULEMENT) - VALUE (DOLLARS ONLY)

VALEUR TOTALE - TOTAL VALUE

EXEMPT

CATHOLIQUE
CATHOLIC

PROTESTANTE
PROTESTANT

NEUTRE
NEUTRAL

JUIVE
JEWISH

Entretien
des
Trottoirs
Maintenance
of
Sidewalks
Pds. Fronts Pl.

VOÛTES
VAULTS

RÉSOLUTION
REDUCTION
NO

NOTRE-DAME OUEST

456-36E LUSIGNAN
L HOLSTEIN & CO LTD

RUELLE

480 LUSIGNAN
ANDRE LEROUX

NOTRE-DAME OUEST

STE ANNE

1205 17 ETC.
VAL. 1511 BARRE

VAL. 1500 NOTRE-DAME OUEST

G U Y

CITÉ DE
CITY OF **MONTREAL**

RÔLE D'ÉVALUATION DES IMMEUBLES POUR L'EXERCICE FINANCIER COMMENÇANT LE 1ER MAI, 1940
VALUATION ROLL OF IMMOVABLE PROPERTY FOR THE FISCAL YEAR COMMENCING 1ST MAY, 1940

JE
REET

GUY

ARRONDISSEMENT ÉLECTORAL 2
ELECTORAL DISTRICT

QUARTIER STE ANNE
WARD

1940

COMPTÉ No. ACCOUNT No.	SITUATION DE LA PROPRIÉTÉ LOCATION OF PROPERTY	CADASTRE - SUB-DIVISION	VALEUR (DOLLARS SEULEMENT) - VALUE (DOLLARS ONLY)							Entretien des Trottoirs Maintenance of Sidewalks Pds. Front Ft.	VOÛTES VAULTS	RESOLUTION REDUCTION No
	NOM ET ADRESSE DU PROPRIÉTAIRE NAME AND ADDRESS OF OWNER	OCCUPATION ET/OU DÉNOMINATION	TERRAIN LAND	BÂTIMENTS BUILDINGS	EXEMPT	CATHOLIQUE CATHOLIC	PROTESTANTE PROTESTANT	NEUTRE NEUTRAL	JUIVE JEWISH			
	<u>NOTRE-DAME OUEST</u> 435 GUY EST. WM STARKE & AL <u>WILLIAM</u>	<u>STE ANNE</u> P1205 VAL. RUE NOTRE-DAME O <u>RICHMOND</u>										
	<u>NOTRE-DAME OUEST</u> 441 RICHMOND LA BANQUE PROVINCIALE DU CANADA VALEUR 1652 N-DAME OUEST <u>RUELLE</u>	1203 1 1203 7 1202 DECEDE C ----- A.E. 16 ----- <u>CANAL SIDE</u> <u>BASIN</u>		7850	17150	25000				85.3		
120486	425-33 RICHMOND PHILIAS VANIER 1837 DORCHESTER OUEST <u>WILLIAM</u>	1203 7 1202 DECEDE C ----- A.E. 16 ----- <u>CANAL SIDE</u> <u>BASIN</u>		7850	17150	25000				85.3		
120487	LOT RICHMOND CANADA PNEUMATIC TOOL CO. LTD 757 ST ANTOINE <u>WILLIAM</u>	P1182 P1181 P1182 N ----- A.E. 2 -----	12500				12500			282		

CITÉ DE
CITY OF **MONTREAL**

RÔLE D'ÉVALUATION DES IMMEUBLES POUR L'EXERCICE FINANCIER COMMENÇANT LE 1ER MAI, 1940
VALUATION ROLL OF IMMOVABLE PROPERTY FOR THE FISCAL YEAR COMMENCING 1ST MAY, 1940

RICHMOND

ARRONDISSEMENT ÉLECTORAL 2
ELECTORAL DISTRICT

QUARTIER STE ANNE
WARD

COMPTÉ No. COUNT No.	SITUATION DE LA PROPRIÉTÉ LOCATION OF PROPERTY NOM ET ADRESSE DU PROPRIÉTAIRE NAME AND ADDRESS OF OWNER	CADASTRE - SUB-DIVISION OCCUPATION ET/ONS DÉSIGNATION	TERRAIN LAND	BÂTIMENTS BUILDINGS	VALEUR (DOLLARS SEULEMENT) - VALUE (DOLLARS ONLY)					Entretien des Trottoirs Maintenance of Sidewalks Pds. Front Pl.	VOÛTES VAULTS	RÉSOLUTION REDUCTION No
					EXEMPT	CATHOLIQUE CATHOLIC	PROTESTANTE PROTESTANT	NEUTRE NEUTRAL	JUIVE JEWISH			
		<u>STE ANNE</u>										
	386 RICHMOND FARAND & DELORME LTEE	1177-1176 VAL. 385 ST-MARTIN										
	390-94 RICHMOND FARAND & DELORME LTEE	1175 VAL. 385 ST-MARTIN										
120486	398-412 RICHMOND EAGLE SMELTING & REFINING WORKS LTD 400 RICHMOND	1174 N	6550	5450				12000		52.9		
120489	416-432 RICHMOND EST. ANNIE POWNEY WID OF ROBERT STAVELEY 1974 WELLINGTON	1175 P	4600	2400				7000		48.6		
	440 RICHMOND SA MAJESTE LE ROI GEORGE VI	P1172 VAL. 1700 N-DAME OUEST										
	<u>NOTRE-DAME OUEST</u>											
		<u>ST-MARTIN</u>										

CITÉ DE MONTREAL
CITY OF MONTREAL

RÔLE D'ÉVALUATION DES IMMEUBLES POUR L'EXERCICE FINANCIER COMMENÇANT LE 1ER MAI, 1940
VALUATION ROLL OF IMMOVABLE PROPERTY FOR THE FISCAL YEAR COMMENCING 1ST MAY, 1940

ST-MARTIN

ARRONDISSEMENT ÉLECTORAL 2
ELECTORAL DISTRICT

QUARTIER ST-ANNE#12
WARD

COMPTÉ No COUNT No.	SITUATION DE LA PROPRIÉTÉ LOCATION OF PROPERTY	CADASTRE - SUB-DIVISION	VALEUR (DOLLARS SEULEMENT) - VALUE (DOLLARS ONLY)					Entretien des Trottoirs Maintenance of Sidewalks Pda. Front Fl.	VOUTES VAULTS	RÉSOLUTION REDUCTION No			
	NOM ET ADRESSE DU PROPRIÉTAIRE NAME AND ADDRESS OF OWNER	OCCUPATION ET/OU DÉNOMINATION	TERRAIN LAND	BÂTIMENTS BUILDINGS	EXEMPT	CATHOLIQUE CATHOLIC	PROTESTANTE PROTESTANT				NEUTRE NEUTRAL	JUIVE JEWISH	VALEUR TOTALE - TOTAL VALUE
	<u>NOTRE-DAME OUEST</u>	<u>STE-ANNE</u>											
	441-45 ST-MARTIN	1169-1 P1168											
	ALLIANCE NATIONALE	VALEUR A 1734 N-DAME OUEST											
1 204 90	437 ST-MARTIN	P1170 1169 3 1169 P1 1169 2 P1168											
	THE OGILVIE FLOUR MILLS CO. LTD YOUVILLE SQUARE	N	192 00					192 00			119.6		
1 204 91	LOT ST MARTIN	1169 4 5 6 7 1169 P8											
	FARQUHAR ROBERTSON LTD 618 ST JACQUES OUEST	N	159 50					159 50			145.1		
	<u>RUELLE</u>												
1 204 92	379-385 ST-MARTIN (386 RICHMOND)	1169 P8 1169 9 1177 1176 1175											
	FARAND & DELORME LTD 385 ST MARTIN <u>WILLIAM</u>	CHAUDRONNIERS N --A--E--1--	289 00	312 00				600 00			245.8		

CITÉ DE MONTREAL
CITY OF

RÔLE D'ÉVALUATION DES IMMEUBLES POUR L'EXERCICE FINANCIER COMMENÇANT LE 1ER MAI, 1940
VALUATION ROLL OF IMMOVABLE PROPERTY FOR THE FISCAL YEAR COMMENCING 1ST MAY, 1940

ST MARTIN

ARRONDISSEMENT ÉLECTORAL 1
ELECTORAL DISTRICT

QUARTIER STE-ANNE #12
WARD

115

JE
REET

OMTE No
COUNT No.

SITUATION DE LA PROPRIÉTÉ LOCATION OF PROPERTY	CADASTRE - SUB-DIVISION	VALEUR (DOLLARS SEULEMENT) - VALUE (DOLLARS ONLY)							Entretien des Trottoirs Maintenance of Sidewalks Pds. Front Pl.	VOÛTES VAULTS	RÉSOLUTION REDUCTION No
		TERRAIN LAND	BÂTIMENTS BUILDINGS	VALEUR TOTALE - TOTAL VALUE							
NOM ET ADRESSE DU PROPRIÉTAIRE NAME AND ADDRESS OF OWNER	OCCUPATION ET/OU DÉNOMINATION			EXEMPT	CATHOLIQUE CATHOLIC	PROTESTANTE PROTESTANT	NEUTRE NEUTRAL	JUIVE JEWISH			
<p>WILLIAM</p> <p>1204 93 261-65 ST MARTIN (1744 WILLIAM)</p> <p>THE CANADIAN BAG CO LTD 2485 ST PATRICK</p> <p>BASIN</p>	<p>STE-ANNE</p> <p>PI179</p> <p>N</p> <p>M.P. INC.</p>	180 00	480 00				660 00		371.2		
-- T R A V E R S E Z-----											

CITÉ DE
CITY OF **MONTREAL**

RÔLE D'ÉVALUATION DES IMMEUBLES POUR L'EXERCICE FINANCIER COMMENÇANT LE 1ER MAI, 1940
VALUATION ROLL OF IMMOVABLE PROPERTY FOR THE FISCAL YEAR COMMENCING 1ST MAY, 1940

ST MARTIN

ARRONDISSEMENT ÉLECTORAL 1
ELECTORAL DISTRICT

QUARTIER STE-ANNE#12
WARD

COMPTÉ NO COUNT No.	SITUATION DE LA PROPRIÉTÉ LOCATION OF PROPERTY	CADASTRE - SUB-DIVISION	VALEUR (DOLLARS SEULEMENT) - VALUE (DOLLARS ONLY)							Entretien des Trotoirs Maintenance of Sidewalks Pds. Front Pt.	VOTER VAULTS	RÉSOLUTION REDUCTION No
			TERRAIN LAND	BÂTIMENTS BUILDINGS	EXEMPT	VALEUR TOTALE - TOTAL VALUE			JUIVE JEWISH			
	NOM ET ADRESSE DU PROPRIÉTAIRE NAME AND ADDRESS OF OWNER	OCCUPATION ET/OU DÉNOMINATION				CATHOLIQUE CATHOLIC	PROTESTANTE PROTESTANT	NEUTRE NEUTRAL				
	<u>BASIN</u>	<u>STE-ANNE</u>										
1 204 94	254 ST MARTIN	1146 1147										
	GEORGINA BRYSON BROWN WIDOW OF DONALD MC GUNN 254 ST MARTIN	P	58 00	42 00			100 00			171		
1 204 95	270 ST MARTIN (1808 WILLIAM)	1148										
	RICHARD & E.J. RYAN LTD 270 ST MARTIN	M. POWER INCL. N	66 50	93 50				160 00		184.6		
	<u>WILLIAM</u>											
	350 ST MARTIN	1149										
	THE FIDELITY LIMITED	VALEUR A 809 WILLIAM										
1 204 96	358-64 ST MARTIN	1150										
	MARY MARGERY BARRETT 4339 BORDEAUX	SPINSTER C	17 00	13 00		30 00				43.8		
	<u>RUELLE</u>											
1 204 97	370A-78 ST MARTIN	1156										
	SUCC. CHAS. S. RODIER 410 ST MARTIN	C	36 00	74 00		110 00				44.9		
	(POUR NOMS VOIR NO 120498)											

CITÉ DE MONTREAL
CITY OF MONTREAL

RÔLE D'ÉVALUATION DES IMMEUBLES POUR L'EXERCICE FINANCIER COMMENÇANT LE 1ER MAI, 1940
VALUATION ROLL OF IMMOVABLE PROPERTY FOR THE FISCAL YEAR COMMENCING 1ST MAY, 1940

ST MARTIN

ARRONDISSEMENT ÉLECTORAL
ELECTORAL DISTRICT

QUARTIER STE-ANNE #12
WARD

COMPTÉ NO ACCOUNT NO.	SITUATION DE LA PROPRIÉTÉ LOCATION OF PROPERTY	CADASTRE - SUB-DIVISION OCCUPATION ET/OU DÉNOMINATION	VALEUR (DOLLARS SEULEMENT) - VALUE (DOLLARS ONLY)							Entrées de Travaux Maintenance of Sidewalks Pds. Front Ps.	VOÛTES VAULTS	RÉDUCTION REDUCTION NO
			TERRAIN LAND	BÂTIMENTS BUILDINGS	EXEMPT	CATHOLIQUE CATHOLIC	PROTESTANTE PROTESTANT	NEUTRE NEUTRAL	JUIVE JEWISH			
1204 98	320-84 ST MARTIN SUCC. CHS S. RODIER EDMOND RODIER 410 ST MARTIN LEOPOLD RODIER SUCC. CHARLES RODIER EVA RODIER VVE DE ALFRED THIBODEAU RES-62 ROSEMONT WESTMOUNT MARIE LOUISE RODIER EPSE DE GEORGES DES ETANGS RES DINARD FRANCE AMANDA RODIER VVE DE PATRICK O'LEARY SUCC. BLANCHE RODIER VVE DE ALPHONSE DE MARTIGNY 410 ST MARTIN	STE-ANNE 1157 C RENTIER RENTIER (DECEDEE)	29 00	31 00		60 00					35.6	
1204 99	388-410 ST MARTIN DO	P1158 C	104 00	36 00		140 00					120.6	
1205 00	416-410 ST MARTIN JOSEPH WILBROD BARRE 1170 ST MARC APT. 42 481 avenue Lavoie	1163 VOYAGEUR C	40 00	32 00		72 00					44.6	
1205 01	428-32 ST MARTIN MELANIE LACASSE EPSE S DE B DE AQUILA GASCON TERREBONNE QUE. 444 ST MARTIN ETIENNE CHARLES PATRICE GUY GEORGE LOUIS HENRI GUY VALEUR A 1800 N-DAME OUEST NOTRE-DAME OUEST -- DES SEIGNEURS --	1164 CULTIVATEUR C P1167 (INTERDIT)	39 00	21 00		60 00					43.4	

CITÉ DE
CITY OF **MONTREAL**

RÔLE D'ÉVALUATION DES IMMEUBLES POUR L'EXERCICE FINANCIER COMMENÇANT LE 1ER MAI, 1940
VALUATION ROLL OF IMMOVABLE PROPERTY FOR THE FISCAL YEAR COMMENCING 1ST MAY, 1940

UE
TREET

ARRONDISSEMENT ÉLECTORAL **8**
ELECTORAL DISTRICT

QUARTIER **STE-ANNE #12**
WARD

COMPTÉ NO ACCOUNT NO.	SITUATION DE LA PROPRIÉTÉ LOCATION OF PROPERTY	CADASTRE - SUB-DIVISION OCCUPATION ET/OU DÉNOMINATION	VALEUR (DOLLARS SEULEMENT) - VALUE (DOLLARS ONLY)						Entretien des Trottoirs Maintenance of Sidewalks Pds. Front Ft.	VOÛTES VAULTS	RÉSOLUTION REDUCTION NO
			TERRAIN LAND	BÂTIMENTS BUILDINGS	EXEMPT	CATHOLIQUE CATHOLIC	PROTESTANTE PROTESTANT	NEUTRE NEUTRAL			
	<u>NOTRE-DAME OUEST</u>	<u>STE-ANNE</u>									
	417 DES SEIGNEURS	VALEUR A 1850 N-DAME OUEST									
1205 02	409-11 DES SEIGNEURS MISS MARY ANNKANE 289 BLOOMFIELD	1159 SPINSTER C	30 00	10 00		40 00			40		
1205 03	LOT DES SEIGNEURS HULDAH MIRIAM LEWIN WIDOW OF SAMUEL EDWARD LICHTENHEIN 3540 MOUNTAIN MRS ROSE GOLDSMITH MRS ZELMA GOLDSMITH C/O ZELMA GOLDSMITH RM 723 RITZ CARLTON HOTEL ATLANTIC CITY N.J. U.S.A. LOUIS LICHTENHEIN 63 PLEASANT ST BROOKLYN MASS. C/O ROYAL TRUST CO. 105 ST JACQUES OUEST	P1158 N.O. 27/30 J 1/30 (DECEDEE) 1/30 1/30 (USUFTRS) U.S.A.	34 00					34 00	30		
1205 04	361-99 DES SEIGNEURS SUCC. CHAS. S. RODIER 410 ST MARTIN <u>RUELLE</u> <u>WILLIAM</u>	P1158 C (POUR NOMS VOIR LE NO 120498)	148 00	252 00		400 00			192.3		
1205 05	201-15 DES SEIGNEURS CREDIT FONCIER FRANCO CANADIEN 5 ST JACQUES EST <u>BASIN</u>	1145 N	77 00	33 00			110 00		154.6		
		-- B A S I N --									

CITÉ DE MONTREAL
CITY OF MONTREAL

RÔLE D'ÉVALUATION DES IMMEUBLES POUR L'EXERCICE FINANCIER COMMENÇANT LE 1ER MAI, 1940
VALUATION ROLL OF IMMOVABLE PROPERTY FOR THE FISCAL YEAR COMMENCING 1ST MAY, 1940

COMPTÉ No. ACCOUNT No.	SITUATION DE LA PROPRIÉTÉ LOCATION OF PROPERTY	CADASTRE - SUB-DIVISION OCCUPATION ET/ARE DÉNOMINATION	VALEUR (DOLLARS SEULEMENT) - VALUE (DOLLARS ONLY)						Entretien des Trottoirs Maintenance of Sidewalks Pds. Front Pl.	VOUTES VAULTS	RÉSOLUTION REDUCTION No	
			TERRAIN LAND	BÂTIMENTS BUILDINGS	VALEUR TOTALE - TOTAL VALUE							
					EXEMPT	CATHOLIQUE CATHOLIC	PROTESTANTE PROTESTANT	NEUTRE NEUTRAL				JUIVE JEWISH
	<u>RICHMOND</u>	<u>STE-ANNE</u>										
1205 06	1725-BASIN ELECTROLUX (CANADA) LTD 1725 BASIN	P1182 MOTIVE POWER INCL. 70 H.P.)	99 00	501 00				500 00		78-3		
	<u>STMARTIN</u>	<u>--- T R A V E R S E ---</u>										
	<u>DES SEIGNEURS</u>											
	<u>(BRIDGE) BASIN</u>	P 1065 P 1064										
	DOMINION GOVERNMENT	VALEUR RUE STE-CUNEGONDE										
1205 07	1712-1810 BASIN	1071A 1183 1184 1185 1186 1187 1188 1189 1190										
	THE OGILVIE FLOUR MILLS CO. LTD YOUVILLE SQUARE	N 436 50	436 50	43 50				480 00		N.S.C.		
	<u>RICHMOND</u>	<u>--- C A N A L S I D E ---</u>										

CITÉ DE
CITY OF **MONTREAL**

RÔLE D'ÉVALUATION DES IMMEUBLES POUR L'EXERCICE FINANCIER COMMENÇANT LE 1ER MAI, 1940
VALUATION ROLL OF IMMOVABLE PROPERTY FOR THE FISCAL YEAR COMMENCING 1ST MAY, 1940

111

UE
TREET

CANAL SIDE

ARRONDISSEMENT ÉLECTORAL 1
ELECTORAL DISTRICT

QUARTIER STE-ANNE #12
WARD

CONTE No COUNT No.	SITUATION DE LA PROPRIÉTÉ LOCATION OF PROPERTY	CADASTRE - SUB-DIVISION OCCUPATION ET/AND DÉNOMINATION	VALEUR (DOLLARS SEULEMENT) - VALUE (DOLLARS ONLY)						Entrées des Trottoirs Maintenance of Sidewalks Pds. Front Ft.	VOÛTES VAULTS	RÉSOLUTION REDUCTION NO
			TERRAIN LAND	BÂTIMENTS BUILDINGS	EXEMPT	CATHOLIQUE CATHOLIC	PROTESTANTE PROTESTANT	NEUTRE NEUTRAL			
	<u>DES SEIGNEURS</u>	<u>STE-ANNE</u>									
1205 08	LOT CANAL SIDE	1071 1066 P1072 THE OGILVIE FLOUR MILLS CO LTD 224 YOUVILLE SQUARE	N	458 00					458 00	180	
1205 09	CANAL SIDE (45 DES SEIGNEURS)	1070 P1069 P1067 MILLER BROS & SONS LTD 45 DES SEIGNEURS	N	330 00	270 00				600 00	N.S.C.	
1205 10	GROUND CANAL SIDE	P1068 DOMINION GOVERNMENT (MINISTER OF RAILWAYS) LOCK NO. 2. LACHINE CANAL)	EX	77 00		77 00				N.S.C.	
1205 11	GROUND CANAL SIDE	P1067 P1069 NOT. CAD.	EX	148 00		148 00				N.S.C.	
	<u>ST MARTIN</u>										

-- NOTRE-DAME OUEST---

--A--E--B--

CITÉ DE MONTREAL
CITY OF

RÔLE D'ÉVALUATION DES IMMEUBLES POUR L'EXERCICE FINANCIER COMMENÇANT LE 1ER MAI, 1940
VALUATION ROLL OF IMMOVABLE PROPERTY FOR THE FISCAL YEAR COMMENCING 1ST MAY, 1940

NOTRE-DAME OUEST

ARRONDISSEMENT ÉLECTORAL 6
ELECTORAL DISTRICT

QUARTIER STE-ANNE #12
WARD

COMPTÉ No COUNT No.	SITUATION DE LA PROPRIÉTÉ LOCATION OF PROPERTY	CADASTRE - SUB-DIVISION OCCUPATION ET/ARD DÉNOMINATION	VALEUR (DOLLARS SEULEMENT) - VALUE (DOLLARS ONLY)							Entretien des Trottoirs Maintenance of Sidewalks Pds. Front Pt.	VOÛTES VAULTS	RÉSOLUTION REDUCTION No
			TERRAIN LAND	BÂTIMENTS BUILDINGS	EXEMPT	CATHOLIQUE CATHOLIC	PROTESTANTE PROTESTANT	NEUTRE NEUTRAL	JUIVE JEWISH			
	MC GILL	STE-ANNE										
	600-06 NOTRE-DAME OUEST JOSEPH ULRIC CARTIER	P1901 CARTIER A 458 MC GILL										
1205 12	610-12 NOTRE-DAME OUEST WALTER RIDDELL C/O HORNE & LYELL 39 CASTLE ST EDINBURGH 2 SCOTLAND ELEZABETH MAY RIDDELL WIFE OF STANLEY ALLISON HUGHES C/O HORNE & LYELL 39 CASTLE ST EDINGBURGH 2 SCOTLAND ARCHIBALD RIDDELL C/O HORNE & LYELL 39 CASTLE ST EDINBURGH 2 SCOTLAND ANNIE VENETIS RIDDELL WIFE OF WM HENRY CHRANSTOWN GEIKIE C/O HORNE & LYELL EDINBURGH SCOTLAND GRACE M ROBERTSON WIFE OF SIR R.P. SOMERVILLE HEAD RES- 5 BELVEDERE TERRACE BRIGHTON ENGLAND HARRIETT FRANCES ROBERTSON WIFE OF RALPH MARKLAND BELL JOHN HERBERT GRAY AMY EVELYN GRAY WIFE OF THUILLIER C/O WESTMINSTER BANK REGENT STREET LONDON ENGLAND PHILIP DOUGLAS GRAY C/O HORNE & LYELL 39 CASTLE ST EDINGBURGH 2, SCOTLAND ALICE ISABEL GRAY WIFE OF WALTER KENNETH WARREN C/O COL. D. B GRAY HAZEL COTTAGE WONSTON SCOTNEY WINCHESTER ENGLAND DAVID BENJAMIN GRAY HAZEL COTTAGE WONSTON SUTTON WINCHESTER ENGLAND AYTON RICHARDSON WHITAKER C/O THE CRADOCK SIMPSON COY. 1010 STE-CATHERINE OUEST RUELLE LONGUEUIL	P1900	P	189 50	50 50					240 00	86.6	

CITÉ DE
CITY OF **MONTREAL**

RÔLE D'ÉVALUATION DES IMMEUBLES POUR L'EXERCICE FINANCIER COMMENÇANT LE 1ER MAI, 1940

VALUATION ROLL OF IMMOVABLE PROPERTY FOR THE FISCAL YEAR COMMENCING 1ST MAY, 1940

NOTRE-DAME OUEST

ARRONDISSEMENT ÉLECTORAL **8**
ELECTORAL DISTRICT

QUARTIER **STE-ANNE #12**
WARD

COMPTÉ NO COUNT NO.	SITUATION DE LA PROPRIÉTÉ LOCATION OF PROPERTY	CADASTRE - SUB-DIVISION OCCUPATION ET/AND DÉNOMINATION	VALEUR (DOLLARS SEULEMENT) - VALUE (DOLLARS ONLY)							Entretien des Trotoirs Maintenance of Sidewalks Pds. Front Fl.	VOÛTES VAULTS	RÉSOLUTION REDUCTION No.
			TERRAIN LAND	BÂTIMENTS BUILDINGS	EXEMPT	CATHOLIQUE CATHOLIC	PROTESTANTE PROTESTANT	NEUTRE NEUTRAL	JUIVE JEWISH			
	<u>RUELLE LONGUEUIL</u>	<u>STE-ANNE</u>										
1205 13	620-626 NOTRE-DAME OUEST JAMES B. PATERSON BERTHA ANGUS WIDOW OF ROBERT MC DOUGALL PATERSON RES-3430 DRUMMOND ST. C/O ROYAL TRUST CO. 105 ST-JACQUES OUEST	FRONT P1883 MANAGER P	202 50	88 50					291 00		115.4	
1205 14	REAR 620 NOTRE-DAME OUEST (470-472 LONGUEUIL LANE) FREDERICK HOWE MATHEWSON	1883 REAR PT MCHT P	28 50	101 50					130 00		40.5	
1205 15	632-34 NOTRE-DAME OUEST (475 ST HENRY) EST. JAMES SHANK EVANS C/O MONTREAL TRUST CO 511 PLACE D'ARMES <u>ST HENRY</u>	P1884 P	343 00	112 00					455 00		193	
1205 16	680-86 NOTRE-DAME OUEST (476 ST HENRY) HAROLD EDGAR SHOREY ARTHUR HOLLIS SHOREY RES-1614 PINE AVENUE WEST C/O WESTMOUNT REALTIES CO 1367 GREENE AVE WESTMOUNT	PNE 1882 PNE 1881 ARCHITECT P	359 00	166 00					525 00		175.3	
1205 17	686 NOTRE-DAME OUEST HALIBERTON & WHITE LTD	MOTIVE P. PLANT N		1 50					1 50			

CITÉ DE MONTREAL
CITY OF MONTREAL

RÔLE D'ÉVALUATION DES IMMEUBLES POUR L'EXERCICE FINANCIER COMMENÇANT LE 1ER MAI, 1940

VALUATION ROLL OF IMMOVABLE PROPERTY FOR THE FISCAL YEAR COMMENCING 1ST MAY, 1940

NOTRE-DAME OUEST

ARRONDISSEMENT ÉLECTORAL 7
ELECTORAL DISTRICT

QUARTIER ST-ANNE #12
WARD

COMPTÉ NO ACCOUNT NO.	SITUATION DE LA PROPRIÉTÉ LOCATION OF PROPERTY	CADASTRE - SUB-DIVISION OCCUPATION ET/OU DÉNOMINATION	VALEUR (DOLLARS SEULEMENT) - VALUE (DOLLARS ONLY)					Entretien des Trottoirs Maintenance of Sidewalks Pds. Front Pl.	VOÛTES VAULTS	RÉSOLUTION REDUCTION No
			TERRAIN LAND	BÂTIMENTS BUILDINGS	EXEMPT	CATHOLIQUE CATHOLIC	PROTESTANTE PROTESTANT			
		STE-ANNE								
1 216 13	DOMINION STRAW GOODS MNFG CO. 686 NOTRE-DAME OUEST	LTD N MOTIVE PWR PLANT (5 H.P.)		1 00				1 00		
1 216 26	686 NOTRE-DAME OUEST GINN BROTHERS REG'D NICHOLAS & ANTHONY GINN 686 NOTRE DAME OUEST	MOTIVE PWR PLANT PROPS (7½ H.P.) N		1 50				1 50		
1 213 89	686 NOTRE-DAME OUEST T.N. WHITE & SONS LTD	MOTIVE PWR PLT, N		2 50				2 50		
1 205 18	690-692 NOTRE-DAME OUEST EST. SOLOMON VINEBERG HARRY AARON VINEBERG 4066 NORTHCLIFFE ETTA VINEBERG WIFE OF HIRAM ADELMAN 4066 NORTHCLIFFE GLADYS ETTA SAMIT WIFE OF L M WISEMAN RES- 22 BROAD ST BROCKVILLE ONT. CECILLE SAMIT WIFE OF J. ROSE RES. 4409 COOLBROOK AVE C/O H.C. SAMIT 5549 QUEEN MARY RD APT 36	PS01881 PS01882 MNFR J 1/6 1/6	184 50	65 50				250 00	31	
1 216 22	690 NOTRE-DAME OUEST ELECTRIC FIXTURES & PORTABLE HARRY PICAIZEN	MOTIVE POWER LAMPS MNFG PROP J		1 00				1 00		

CITÉ DE MONTREAL
CITY OF MONTREAL

RÔLE D'ÉVALUATION DES IMMEUBLES POUR L'EXERCICE FINANCIER COMMENÇANT LE 1ER MAI, 1940
VALUATION ROLL OF IMMOVABLE PROPERTY FOR THE FISCAL YEAR COMMENCING 1ST MAY, 1940

NOTRE-DAME OUEST

ARRONDISSEMENT ÉLECTORAL 7
ELECTORAL DISTRICT

QUARTIER ST-ANNE #12
WARD

COMPTÉ No COUNT No.	SITUATION DE LA PROPRIÉTÉ LOCATION OF PROPERTY	CADASTRE - SUB-DIVISION OCCUPATION BY/AND DÉNOMINATION	VALEUR (DOLLARS SEULEMENT) - VALUE (DOLLARS ONLY)							Entretien des Trottoirs Maintenance of Sidewalks Par. Front Pl.	VOÛTES VAULTS	RÉSOLUTION REDUCTION No
			TERRAIN LAND	BÂTIMENTS BUILDINGS	EXEMPT	CATHOLIQUE CATHOLIC	PROTESTANTE PROTESTANT	NEUTRE NEUTRAL	JUIVE JEWISH			
		STE-ANNE										
1205 19	698-704 NOTRE-DAME OUEST	PI879 PI882 PI881										
	CREDIT FONCIER FRANCO CANADIEN 5 ST JACQUES EST	N	346 50	153 50					500 00	56.3		
121649-	698 Notre-Dame O. Workman Uniform Co. Ltd.	Motiv Power N.		300.					300.			Cont. no. 275
1205 20	708-714 NOTRE-DAME OUEST	PI878										
	MAJESTIC REALTY CO. INC 372 STE-CATHERINE OUEST CH 227.	N	504 50	245 50					750 00	92	\$5.75	
	(COAL CHUTE 46 SQ. FEET A \$5.00--\$230.00 A 2 1/2--\$5.75)											
1216 15	708 N-DAME OUEST	MOTIVE PWR PLANT (8 H.P.)										
	CHARLEBOIS HAT INCORP.	N		160					160			
1216 23	710 NOTRE DAME OUEST	MOTIVE POWER										
	BELMORE HAT CO LTD	N		200. 100					200. 100			Cont. no. 276
1205 21	710 NOTRE-DAME OUEST	MOTIVE POWER										
	MODERN LITE MFG CO HYMAN I. LAVUT 710 NOTRE DAME OUEST	J		100						100		
1205 23	718-44 NOTRE-DAME OUEST (745 ST-MAURICE)	PI877 PI876 1863 1864 1865 1866										
	LAMONTAGNE CO. LTD. 730 NOTRE DAME OUEST	N	1 457 50	1 042 50					2 500 00	413.5		
121650-	718 Notre-Dame O. Fordham Laboratories Inc.	Motiv Power N.		100.					100.			Cont. no. 277
121651-	736 Notre-Dame O. Simplex Hardware Co.	Motiv Power J.		100.						100.		Cont. no. 278

CITÉ DE
CITY OF **MONTREAL**

RÔLE D'ÉVALUATION DES IMMEUBLES POUR L'EXERCICE FINANCIER COMMENÇANT LE 1ER MAI, 1940
VALUATION ROLL OF IMMOVABLE PROPERTY FOR THE FISCAL YEAR COMMENCING 1ST MAY, 1940

NOTRE-DAME OUEST

ARRONDISSEMENT ÉLECTORAL 7
ELECTORAL DISTRICT

QUARTIER STE-ANNE #12
WARD

COMPTÉ No COUNT No.	SITUATION DE LA PROPRIÉTÉ LOCATION OF PROPERTY	CADASTRE - SUB-DIVISION	VALEUR (DOLLARS SEULEMENT) - VALUE (DOLLARS ONLY)							Entretien des Trottoirs Maintenance of Sidewalks See Front Pl.	VOÛTES VAULTS	RÉSOLUTION REDUCTION No
			TERRAIN LAND	BÂTIMENTS BUILDINGS	VALEUR TOTALE - TOTAL VALUE							
					EXEMPT	CATHOLIQUE CATHOLIC	PROTESTANTE PROTESTANT	NEUTRE NEUTRAL	JUIVE JEWISH			
1205 24	718 NOTRE DAME OUEST COLUMBIA HAT CO LTD 718 NOTRE DAME OUEST	STE-ANNE MOTIVE POWER N		1 00				1 00				
1205 25	718 NOTRE DAME OUEST KELLER TICKET & LABEL CO - LTD. 718 NOTRE DAME OUEST	MOTIVE POWER N		2 00				2 00				
1216 25	745 ST MAURICE CASINGS LIMITED	POUVOIR MOTEUR N		1 50				1 50				
1215 99	745 ST MAURICE HECTOR LAMONTAGNE INC. 745 ST MAURICE	MOTIVE PWR PLANT (16 H.P.) N		3 00				3 00				
1216 00	745 ST MAURICE STEIN BUTTON CO. A.B. STEIN 745 ST MAURICE	MOTIVE PWR PLANT (26 H.P.) PROP J		5 00				5 00				
1205 29	736 NOTRE DAME OUEST EX LAX LTEE 736 NOTRE DAME OUEST	POUVOIR MOTEUR (35 H.P.) N		7 00				7 00				
1205 30	748-750 NOTRE DAME OUEST (751 ST MAURICE) LILLIAN VIRGINIA LOVEJOY WIDOW OF ALBERT E. SMITH BROOKLYN MASS. C/O KENNEDY STINSON 5585 DELORIMIER	P1875 P1867 P 349 50	50 50					400 00	94.	\$1.58		
		(COAL CHUTE 2.15x 2.15--4.62 SQ.FT AT \$5.00--\$23.10-- AT 2/4--\$9.58										

CITÉ DE MONTREAL
CITY OF MONTREAL

RÔLE D'ÉVALUATION DES IMMEUBLES POUR L'EXERCICE FINANCIER COMMENÇANT LE 1ER MAI, 1940

VALUATION ROLL OF IMMOVABLE PROPERTY FOR THE FISCAL YEAR COMMENCING 1ST MAY, 1940

NOTRE DAME OUEST
STREET

ARRONDISSEMENT ÉLECTORAL 7
ELECTORAL DISTRICT

QUARTIER STE-ANNE #12
WARD

COMPTÉ No ACCOUNT No.	SITUATION DE LA PROPRIÉTÉ LOCATION OF PROPERTY	CADASTRE - SUB-DIVISION OCCUPATION ET/AND DÉNOMINATION	VALEUR (DOLLARS SEULEMENT) - VALUE (DOLLARS ONLY)							Entretien des Trottoirs Maintenance of Sidewalks Pds. Front Pl.	VOUTES VAULTS	RÉSOLUTION REDUCTION NO
			TERRAIN LAND	BÂTIMENTS BUILDINGS	VALEUR TOTALE - TOTAL VALUE							
NOM ET ADRESSE DU PROPRIÉTAIRE NAME AND ADDRESS OF OWNER			EXEMPT	CATHOLIQUE CATHOLIC	PROTESTANTE PROTESTANT	NEUTRE NEUTRAL	JUIVE JEWISH					
		STE-ANNE										
1205 31	754-56 NOTRE DAME OUEST LIONEL ELIE 1944 DORCHESTER OUEST	P1874 INDUSTRIEL C	88 50	21 50	110 00					23.6		
1205 32	758-60 NOTRE DAME OUEST LEON COUSIN 3058 BALDWIN	P1874 PATISSIER C	87 50	2 50	90 00					23.6		
1205 33	762-64 NOTRE DAME OUEST LA CITE DE MONTREAL	P1874 (FIN PRIVEE) NEUTRE POUR TAXE SCOLAIRE	87 00	23 00	110 00			110 00 FINS SCOL.		23.6		
1205 34	774-770 NOTRE DAME OUEST (479-483 DUPRE) <i>Crédit Canadien Incorpore</i> CREDIT CANADIEN INCORPORÉ 10 ST JACQUES OUEST	1873 1872 1871 N	211 00	89 00			300 00			135.3		
	DUPRE	--A--E--G--										
1205 35	820 NOTRE DAME OUEST (476 DUPRE) JOSEPHINE BIRON RES-312 KENSINGTON WESTMOUNT ANTOINETTE BIRON EPSE DE CHARLES CHAMPOUX 231 BLVD ST JOSEPH EST APT 3 A/S M. CHAS CHAMPOUX 511 PLACE D'ARMES	1791 FILLE MAJEURE C AVOCAT	98 00	82 00	180 00					100.4		

CITÉ DE MONTREAL
CITY OF MONTREAL

RÔLE D'ÉVALUATION DES IMMEUBLES POUR L'EXERCICE FINANCIER COMMENÇANT LE 1ER MAI, 1940

VALUATION ROLL OF IMMOVABLE PROPERTY FOR THE FISCAL YEAR COMMENCING 1ST MAY, 1940

NOTRE DAME OUEST

ARRONDISSEMENT ÉLECTORAL 6
ELECTORAL DISTRICT

QUARTIER STE-ANNE#12
WARD

COMPTÉ No ACCOUNT NO.	SITUATION DE LA PROPRIÉTÉ LOCATION OF PROPERTY	CADASTRE - SUB-DIVISION OCCUPATION ET/AND DÉNOMINATION	VALEUR (DOLLARS SEULEMENT) - VALUE (DOLLARS ONLY)							Entretien des Trottoirs Maintenance of Sidewalks Cds. Front Pl.	VOÛTES VAULTS	RÉSOLUTION REDUCTION No
			TERRAIN LAND	BÂTIMENTS BUILDINGS	EXEMPT	CATHOLIQUE CATHOLIC	PROTESTANTE PROTESTANT	NEUTRE NEUTRAL	JUIVE JEWISH			
1205 37	824-30 NOTRE DAME OUEST GENERAL MOTORS' PRODUCTS OF CANADA LIMITED C/O H. J. AUGH GENERAL MOTOR PRODUCTS OF CANADA LTD OSHAWA ONTARIO (COAL CHUTES 44.30 AT \$4.60--\$203.95 AT 2/8--\$5.10)	STE-ANNE P1790 N	120 00	106 00					226 00	44 44.30	\$5.10	
1216-01	830 NOTRE DAME OUEST SHEFLER & COMPANY LIMITED 830 NOTRE DAME OUEST	MOTIVE POWER PLANT N		200				200			<i>Cont. no 279</i>	
1205 38	834-50 NOTRE DAME OUEST LA SOCIÉTÉ DES ARTISANS CANADIENS FRANÇAIS	1789 I 1788 I N	331 00	149 00				480 00	99.3			
1205 39	852-860 NOTRE DAME OUEST ALBERT LETOURNEAU 4200 WILSON (COAL CHUTE 69.03 PDS AT \$5.30--\$365.85 AT 2/8--\$9.15)	P1789 P1788 BOURGEOIS C	109 00	31 00			140 00		51.6	\$9.15		
1205 40	862-868 NOTRE DAME OUEST ALICE ESTHER HAAS WID OF CHARLES A WORKMAN RES- 115 DAWLISH AVE (LAWRENCE PARK) TORONTO ONT. C/O MARK WORKMAN 3486 GREY AVENUE	P1787 J	73 00	17 00				90 00	48.5			

CITÉ DE MONTREAL
CITY OF MONTREAL

RÔLE D'ÉVALUATION DES IMMEUBLES POUR L'EXERCICE FINANCIER COMMENÇANT LE 1ER MAI, 1940

VALUATION ROLL OF IMMOVABLE PROPERTY FOR THE FISCAL YEAR COMMENCING 1ST MAY, 1940

NOTRE-DAME OUEST

ARRONDISSEMENT ÉLECTORAL 5
ELECTORAL DISTRICT

QUARTIER STE-ANNE #12
WARD

114

COMPTÉ No COUNT No.	SITUATION DE LA PROPRIÉTÉ LOCATION OF PROPERTY	CADASTRE - SUB-DIVISION OCCUPATION ET/OU DÉNOMINATION	VALEUR (DOLLARS SEULEMENT) - VALUE (DOLLARS ONLY)							Entretien des Trottoirs Maintenance of Sidewalks Pds. Front Ft.	VOÛTES VAULTS	RÉSOLUTION REDUCTION No
			TERRAIN LAND	BÂTIMENTS BUILDINGS	EXEMPT	CATHOLIQUE CATHOLIC	PROTESTANTE PROTESTANT	NEUTRE NEUTRAL	JUIVE JEWISH			
1205 41	872-874 NOTRE DAME OUEST SUCC. JOSEPH MISAEI. FORTIER LEOPOLD M FORTIER EDOUARD HUGO FORTIER F.E. BERTHE FORTIER VVE DE ROMEO PAQUETTE A/S SOC. D'ADM & FIDUCIE 5 ST JACQUES EST	STE-ANNE P1785 P1785 C (GREVEE)	77 00	33 00		110 00					30	
1205 42	878-880 NOTRE DAME OUEST SUCC. J. MISAEI FORTIER & AL A/S SOC. D'ADM. & DE FIDUCIE 5 ST JACQUES EST POUR AUTRES NOMS VOIR NO (120541)	P1784 C	55 00	30 00		85 00					21	
1205 43	LOT NOTRE DAME OUEST MT ROYAL TUNNEL & TERMINAL CO LTD	P1783 N	8300. 428 50	182 00				8300. 610 50		No. 6 286 6		Cent. 256
1205 45	890 Notre Dame est. (891 St. Maurice)	1782 P1781 P1781 P1782 P1783 1783 1800 1801										
	CANADIAN NATIONAL RAILWAYS CO C/O M. WATSON C.N. RLYS 355 MC GILL ST. (CONSTRUCTION SEULEMENT ENTRE NOTRE DAME & ST MAURICE)	N. 28750.	18200.			46950.				199 ⁴		Cent. 257

CITÉ DE MONTREAL
CITY OF

RÔLE D'ÉVALUATION DES IMMEUBLES POUR L'EXERCICE FINANCIER COMMENÇANT LE 1ER MAI, 1940
VALUATION ROLL OF IMMOVABLE PROPERTY FOR THE FISCAL YEAR COMMENCING 1ST MAY, 1940

NOTRE DAME OUEST

ARRONDISSEMENT ÉLECTORAL 6
ELECTORAL DISTRICT

QUARTIER STE-ANNE #12
WARD

COMPTÉ NO ACCOUNT NO.	SITUATION DE LA PROPRIÉTÉ LOCATION OF PROPERTY	CADASTRE - SUB-DIVISION OCCUPATION ET/OU DÉNOMINATION	VALEUR (DOLLARS SEULEMENT) - VALUE (DOLLARS ONLY)							Entretien des Trottoirs Maintenance of Sidewalks Pds. Front Ft.	VOÛTES VAULTS	RÉSOLUTION REDUCTION No
			TERRAIN LAND	BÂTIMENTS BUILDINGS	EXEMPT	CATHOLIQUE CATHOLIC	PROTESTANTE PROTESTANT	NEUTRE NEUTRAL	JUIVE JEWISH			
1205 46	912-924 NOTRE DAME OUEST (915 ST MAURICE) SUCC. CHARLES S. RODIER & AL 410 ST MARTIN (POUR AUTRES NOMS VOIR LE NO. 120498)	STE-ANNE F1780 C	193 00	107 00				300 00			125.7	
1205 47	928-932 NOTRE DAME OUEST SUCC. CHARLES RODIER & AL 410 ST MARTIN (POUR AUTRES NOMS VOIR LE NO 120498)	1779 2 1779 1 C	179 00	221 00				400 00			81.6	
	<u>INSPECTEUR</u>	--A--E--5--										
1205 48	950 NOTRE DAME OUEST (444-440 INSPECTEUR) SUCC. JOSEPH MASSON A/S G.L. MONCEL 37 ST JACQUES EST (VOÛTES 22.5 PDS A \$5.00--\$112.50 A 2/4--\$2.81)	1778 C	104 00	76 00				180 00			112. 2.81	
1205 49	954 NOTRE DAME OUEST (448) INSPECTEUR SAM PESNER 1363 LAJOIE OUTREMONT COMPTES A 968 NOTRE DAME OUEST	1777 BUTCHER J	94 50	45 50					140 00		26.6	
1205 50	966-68 NOTRE DAME OUEST PESNER REALTY & INVESTMENT CO LTD 968 NOTRE DAME OUEST	1776 1768 N	265 00	435 00				700 00			85.9	

CITÉ DE
CITY OF **MONTREAL**

RÔLE D'ÉVALUATION DES IMMEUBLES POUR L'EXERCICE FINANCIER COMMENÇANT LE 1ER MAI, 1940

VALUATION ROLL OF IMMOVABLE PROPERTY FOR THE FISCAL YEAR COMMENCING 1ST MAY, 1940

NOTRE DAME OUEST

ARRONDISSEMENT ÉLECTORAL **5**
ELECTORAL DISTRICT

QUARTIER **STE-ANNE#12**
WARD

1940

COMPTÉ No ACCOUNT No.	SITUATION DE LA PROPRIÉTÉ LOCATION OF PROPERTY	CADASTRE - SUB-DIVISION OCCUPATION LY/AND DÉSIGNATION	VALEUR (DOLLARS SEULEMENT) - VALUE (DOLLARS ONLY)							Entretien des Trottoirs Maintenance of Sidewalks Pds. Front Pt.	VOÛTES VAULTS	RÉSOLUTION REDUCTION No
			TERRAIN LAND	BÂTIMENTS BUILDINGS	EXEMPT	VALEUR TOTALE - TOTAL VALUE			JUIVE JEWISH			
NOM ET ADRESSE DU PROPRIÉTAIRE NAME AND ADDRESS OF OWNER					CATHOLIQUE CATHOLIC	PROTESTANTE PROTESTANT	NEUTRE NEUTRAL					
120551	972-978 NOTRE DAME OUEST (441 MONTFORT)	<u>STE-ANNE</u> 1767										
	EST. JAMES SHERIDAN WILLIAM RAYMOND (DECEDE) (USUFRUIT) THOMAS CHARLES HUBBARD RES 5674 GATINEAU ST APT 6 LANA ANN HUBBARD WIFE OF HUGH PATRICK O'SHAUGHNESSY 44 EAST JOHNSON ST BERGENFIELD N.J. MARY DORIS HUBBARD WIFE OF RALPH PAUL KNETZER 3809 KENT AVE LILLIAN MONAHAN 1191 ESSEX LORETTA MONAHAN JAMES MONAHAN 1191 ESSEX	C 1/12 HOTEL KEEPER 1/2 GENT 1/12 1/12 5/24 5/24 SPINSTER 1/12 CIVIL EMP (BOS)	150 00	35 00			185 00			125.3		
	<u>MONTFORT</u>											
120552	984-1000 NOTRE DAME OUEST (355-391 COLBORNE)	1766 1765 1764 1762 1763 P 10 1763 P 9 1763 P 8 1763 P 8										
	THE NATIONAL BREWERIES LIMITED 990 NOTRE DAME OUEST	N MOTIVE POWER PLANT	2146 00	8454 00 400 00				11 000 00		1200		
	<u>COLBORNE</u>											

CITÉ DE MONTREAL
CITY OF MONTREAL

RÔLE D'ÉVALUATION DES IMMEUBLES POUR L'EXERCICE FINANCIER COMMENÇANT LE 1ER MAI, 1940
VALUATION ROLL OF IMMOVABLE PROPERTY FOR THE FISCAL YEAR COMMENCING 1ST MAY, 1940

NOTRE DAME OUEST

ARRONDISSEMENT ÉLECTORAL 5
ELECTORAL DISTRICT

QUARTIER STE-ANNE#12
WARD

COMPTÉ NO ACCOUNT NO.	SITUATION DE LA PROPRIÉTÉ LOCATION OF PROPERTY	CADASTRE - SUB-DIVISION OCCUPATION ET/AND DÉNOMINATION	VALEUR (DOLLARS SEULEMENT) - VALUE (DOLLARS ONLY)							Entretien des Fossés Maintenance of Sidewalks Pds. Front Ft.	VOÛTES VAULTS	RÉSOLUTION REDUCTION No
			TERRAIN LAND	BÂTIMENTS BUILDINGS	EXEMPT	CATHOLIQUE CATHOLIC	PROTESTANTE PROTESTANT	NEUTRE NEUTRAL	JUIVE JEWISH			
	<u>COLBORNE</u>	<u>STE-ANNE#12</u>										
120553	GROUND NOTREDAME OUEST THE NATIONAL BREWERIES LTD 990 NOTRE DAME OUEST	P1308 N	54 00						54 00	207.8		
120554	1090-1106 NOTRE DAME OUEST	P1307 P1307 1303 1302 P1305 P1306 P1306										
	MARY F. KAVANAGH WIFE OF JOHN M. MAC ADAM (DIVORCED) "WEST WAYS" SEA CLIFF (LONG ISLAND N.YORK) C/O CRADOCK SIMPSON CO 1010 STE CATHERINE OUEST	C	485 50	364 50				850 00		114		
120555	1110-16 NOTRE DAME OUEST JEAN BTE ARTHUR GAREAU SUZANNE DELIA LEPAILLEUR VVE ALPHONSE GAREAU 276 MC DOUGALL	P1305 EMP CIVIL DE C	109 50	20 50				130 00		43.4		
120556	1118-24 NOTRE DAME OUEST SARAH RUBIN WIFE S AS TO P OF JOEL STERNTHAL 1565 BERNARD OUEST	1304 MOHT J	113 00	67 00					180 00	44.8		

CITÉ DE MONTREAL
CITY OF MONTREAL

RÔLE D'ÉVALUATION DES IMMEUBLES POUR L'EXERCICE FINANCIER COMMENÇANT LE 1ER MAI, 1940

VALUATION ROLL OF IMMOVABLE PROPERTY FOR THE FISCAL YEAR COMMENCING 1ST MAY, 1940

NOTRE DAME OUEST

ARRONDISSEMENT ÉLECTORAL 5
ELECTORAL DISTRICT

QUARTIER STE-ANNE #12
WARD

152

COMPTÉ No ACCOUNT No.	SITUATION DE LA PROPRIÉTÉ LOCATION OF PROPERTY NOM ET ADRESSE DU PROPRIÉTAIRE NAME AND ADDRESS OF OWNER	CADASTRE - SUB-DIVISION OCCUPATION ET/OU DÉNOMINATION	VALEUR (DOLLARS SEULEMENT) - VALUE (DOLLARS ONLY)						Entretien des Trottoirs Maintenance of Sidewalks Pds. Front Ft.	VOÛTES VAULTS	RÉSOLUTION REDUCTION No
			TERRAIN LAND	BÂTIMENTS BUILDINGS	EXEMPT	CATHOLIQUE CATHOLIC	PROTESTANTE PROTESTANT	NEUTRE NEUTRAL			
1205 57	1126-32 NOTRE DAME OUEST SUCC. CHARLES S. RODIER 410 ST MARTIN (POUR AUTRES NOMS VOIR NO 120498)	STE-ANNE PI 301 PI 301 C	154 00	26 00		180 00				41	
1205 58	1134-46 NOTRE DAME OUEST AIME GUERTIN LTD 1136 NOTRE DAME OUEST	1300 N	242 00	158 00				400 00		64.3	
1205 59	1148-58 NOTRE DAME OUEST (421-33 MURRAY) OLIVA PHOENIX 4870 DE LAROCHE BUREAU A 429 RUE MURRAY MURRAY	1297 PI 296 PI 296 RENTIER C --A--E--4--	195 00	150 00		345 00				176.7	
1205 60	LOT NOTRE DAME OUEST (MURRAY) LA SOCIÉTÉ ST JEAN BTE DE MONTREAL (CAISSE NATIONALE D'ECONOMIE) 41 ST JACQUES OUEST	PI 296 C	84 00			84 00				136.1	
1205 61	1186-92 NOTRE DAME OUEST ABIE FINESTONE 1214 NOTRE DAME OUEST	1294 MERCHANT J	54 50	50				55 00		39.3	

CITÉ DE MONTREAL
CITY OF MONTREAL

RÔLE D'ÉVALUATION DES IMMEUBLES POUR L'EXERCICE FINANCIER COMMENÇANT LE 1ER MAI, 1940
VALUATION ROLL OF IMMOVABLE PROPERTY FOR THE FISCAL YEAR COMMENCING 1ST MAY, 1940

NOTRE DAME OUEST

ARRONDISSEMENT ÉLECTORAL 4
ELECTORAL DISTRICT

QUARTIER STE ANNE #12
WARD

1573

COMPTÉ NO COUNT No.	SITUATION DE LA PROPRIÉTÉ LOCATION OF PROPERTY	CADASTRE - SUB-DIVISION OCCUPATION BY/AND DÉNOMINATION	VALEUR (DOLLARS SEULEMENT) - VALUE (DOLLARS ONLY)							Entretien des Trottoirs Maintenances of Sidewalks Pds. Front Pt.	VOÛTES VAULTS	RÉSOLUTION REDUCTION No	
			TERRAIN LAND	BÂTIMENTS BUILDINGS	EXEMPT	CATHOLIQUE CATHOLIC	PROTESTANTE PROTESTANT	NEUTRE NEUTRAL	JUIVE JEWISH				VALEUR TOTALE - TOTAL VALUE
120562	96 1194-95 NOTRE DAME OUEST	STE-ANNE 1293											
	CAROLINE CHARBONNEAU EPSE C EN B DE MAXIME TREPANIER 5660 WAVERLEY CHARLES CHARBONNEAU 1401 BARRE JEAN BTE CHARBONNEAU RES 1614 CHAMPLAIN EMMA CHARBONNEAU VVE DE PAUL GEDEON MARTINEAU ALBINA CHARBONNEAU EPSE DE DANIEL LADOUCEUR RES STE GENEVIEVE DE PIERREFONDS COMTE JACQUES CARTIER	BOURGEOIS C MARCHAND DECEDE 4/10/38) GENT DECEDEE 9/9/37	33 50	11 50		45 00						17.8	
	A/S RENE CHARBONNEAU 360 PARC SIR GEORGE ETIENNE CARTIER												
120563	1200-12 NOTRE DAME OUEST	1292 1 1292 2											
	SUCC. CHS. S. RODIER 410 ST MARTIN (POUR AUTRES NOMS VOIR LE NO. 120498)	C	93 00	52 00		145 00						48.6	
120564	1214-16 NOTRE DAME OUEST	PNE-1291 MERCHANT J	42 50	7 50					50 00			23	
120565	1218-20 A NOTRE DAME OUEST	P-1291 M. D. C	45 00	45 00		90 00						25.9	
120566	1222-26 NOTRE DAME OUEST	P-1290 DIR. DE FUNERAILLES C	101 00	4 00		105 00						134.6	
	ELEANOR												

CITÉ DE
CITY OF **MONTREAL**

RÔLE D'ÉVALUATION DES IMMEUBLES POUR L'EXERCICE FINANCIER COMMENÇANT LE 1ER MAI, 1940

VALUATION ROLL OF IMMOVABLE PROPERTY FOR THE FISCAL YEAR COMMENCING 1ST MAY, 1940

NOTRE DAME OUEST

ARRONDISSEMENT ÉLECTORAL 4
ELECTORAL DISTRICT

QUARTIER STE-ANNE #12
WARD

1941

COMPTÉ NO ACCOUNT NO.	SITUATION DE LA PROPRIÉTÉ LOCATION OF PROPERTY	CADASTRE - SUB-DIVISION		VALEUR (DOLLARS SEULEMENT) - VALUE (DOLLARS ONLY)						Entretien des Trottoirs Maintenance of Sidewalks Pds. Front Ft.	VOUTES VAULTS	RÉDUCTION REDUCTION NO	
		NOM ET ADRESSE DU PROPRIÉTAIRE NAME AND ADDRESS OF OWNER	OCCUPATION ET/OU DÉNOMINATION	TERRAIN LAND	BÂTIMENTS BUILDINGS	EXEMPT	CATHOLIQUE CATHOLIC	PROTESTANTE PROTESTANT	NEUTRE NEUTRAL				JUIVE JEWISH
			<u>STE-ANNE</u>										
1205 67	1230 NOTRE DAME OUEST LEO GEORGE RYAN RES 6 SUNNYSIDE WESTMOUNT BUS. 378 ST PAUL OUEST C/O J.M. MC CRORY CONFEDERATION BLDG. 1253 MC GILL COLLEGE	PNE-1252 CHEMIST	C	49 00	21 00		70 00					76.8	
1205 68	1236-40 NOTRE DAME OUEST EDWARD MENDELS 2249 MADISON AVENUE	P1262	J	73 50	16 50					90 00		31.2	
1205 69	1242-44 NOTRE DAME OUEST JOSEPH JOURDENAIS 1242 NOTRE DAME OUEST 1244 NOTRE DAME OUEST	P1262 AGENT	C	37 00	8 00		45 00					10.1	
1205 70	1248-52 NOTRE DAME OUEST ROSE ANNA RENAUD VVE DE LEON LEANDRE DUROCHER <i>Bus 1248 Pds 1250 Notre Dame W.</i>	P1261	C	93 00	42 00		135 00					42	
1205 71	1254-60 NOTRE DAME OUEST RUBY SOPHIA STROUD 4645 VICTORIA AVE (SOUTE A CHARBON 12 PDS A 225 LE P.C. ($\$27.00$ A $2\frac{1}{8}$ -- $\$0.68$))	P1261 $\frac{1}{2}$ SO-1261 SPINSTER	P	98 00	32 00			130 00				42	$\$0.68$
1205 72	1262-70 NOTRE DAME WEST BESSIE STEAN WIFE OF CHARLES WOLFSON 4935 QUEEN MARY ROAD, APT. 28	1260	J	100 50	9 50					110 00		$\frac{43}{34}$	

CITÉ DE MONTREAL
CITY OF

RÔLE D'ÉVALUATION DES IMMEUBLES POUR L'EXERCICE FINANCIER COMMENÇANT LE 1ER MAI, 1940

VALUATION ROLL OF IMMOVABLE PROPERTY FOR THE FISCAL YEAR COMMENCING 1ST MAY, 1940

NOTRE DAME OUEST

ARRONDISSEMENT ÉLECTORAL 4
ELECTORAL DISTRICT

QUARTIER STE ANNE
WARD

135

COMPTÉ No COUNT No.	SITUATION DE LA PROPRIÉTÉ LOCATION OF PROPERTY	CADASTRE - SUB-DIVISION OCCUPATION ET/AND DÉNOMINATION	VALEUR (DOLLARS SEULEMENT) - VALUE (DOLLARS ONLY)							Entretien des Trottoirs Maintenance of Sidewalks Per. Front Ft.	VOÛTES VAULTS	RÉSOLUTION REDUCTION No
			TERRAIN LAND	BÂTIMENTS BUILDINGS	EXEMPT	CATHOLIQUE CATHOLIC	PROTESTANTE PROTESTANT	NEUTRE NEUTRAL	JUIVE JEWISH			
		STE ANNE.....										
120573	1272 NOTRE DAME WEST MARIE JOSEPH LOUIS L LEOPOLD 410 ST MARTIN	1259 RODIER GENTILHOMME C	56 00	24 00			80 00					23.6
120574	¹²⁷⁸ 2178 NOTRE DAME WEST EMELIE CAZELAIS EPSE S DE B DE EDMOND MARTINEAU 7265 BERRI	1258 VOYAGEUR C	91 50	8 50			100 00					36
120575	¹²⁸⁴ 2184 -86 NOTRE DAME WEST (439 MC CORD) MARIE LEDOUX VVE DE ALFRED DESCHAMBEAULT 4635 AVE DU PARC MC CORD	1257 A....E.....3.... C	88 00	7 00			95 00					134.4
120576	1300-06 NOTRE DAME OUEST SAMUEL THOMAS SPINDLO 4270 DORCHESTER WEST	P1256 MERCHANT P	76 00	10 00			86 00					115.
120577	1308-10 NOTRE DAME WEST DORA MOSKOWITZ WIDOW OF SAMUEL LEVY (ALIEN RES. NEW YORK CITY CELIA MOSKOWITZ WIDOW OF CHARLES RODOLPHE (ALIEN) RES 33 WEST, 135TH. AVENUE NEW YORK N.Y. BERTHA MOSKOWITZ WIFE OF LOUIS SILBERSTEIN (ALIEN) RES. NEW YORK CITY JOSEPH MOSKOWITZ (ALIEN RES. NEW YORK CITY CHARLES MOSKOWITZ (ALIEN) RES. NEW YORK CITY FRANK MOSKOWITZ (ALIEN) RES. NEW YORK CITY LOUIS MOSKOWITZ (ALIEN) RES. NEW YORK CITY SAMUEL MOSKOWITZ (ALIEN) RES. NEW YORK CITY C/O MRS. D. DUDOLPH 1249 CASTEL HILL BRONX NEW YORK CITY U.S.A.	P1256 J	41 00	14 00					55 00			24.8

CITÉ DE
CITY OF **MONTREAL**

RÔLE D'ÉVALUATION DES IMMEUBLES POUR L'EXERCICE FINANCIER COMMENÇANT LE 1ER MAI, 1940
VALUATION ROLL OF IMMOVABLE PROPERTY FOR THE FISCAL YEAR COMMENCING 1ST MAY, 1940

1940

NOTRE DAME OUEST ARRONDISSEMENT ÉLECTORAL 3
ELECTORAL DISTRICT

QUARTIER STE ANNE
WARD

COMPTÉ No ACCOUNT No.	SITUATION DE LA PROPRIÉTÉ LOCATION OF PROPERTY	CADASTRE - SUB-DIVISION OCCUPATION ET/AND DÉNOMINATION	VALEUR (DOLLARS SEULEMENT) - VALUE (DOLLARS ONLY)							Entretien des Trottoirs Maintenance of Sidewalks Pds. Front Ft.	VOÛTES VAULTS	RÉSOLUTION REDUCTION No
			TERRAIN LAND	BÂTIMENTS BUILDINGS	EXEMPT	CATHOLIQUE CATHOLIC	PROTESTANTE PROTESTANT	NEUTRE NEUTRAL	JUIVE JEWISH			
		STE ANNE										
1205 78	1312-18 NOTRE DAME OUEST (1315 BARRE) JOSEPH WARD 1/3 ADELAIDE HYATT WID OF JOHN HYDE 1/3 EST. JAMES H MC KEOWN 1/3 359 YOUVILLE SQUARE	1254 1255 P	125 00	35 00				160 00			102.2	
1205 79	1322-30 NOTRE DAME OUEST OVIDE TAILLEFER 1326 NOTRE DAME OUEST	1253A 1253 1252 1251 1250 MARCHAND C	144 50	375 50				520 00			102.6	
1205 80	1332-38 NOTRE DAME OUEST ERNEST LOIGNON 178 DE L'ÉPÉE COAL CHUTE 11.64 SQ. FT. AT 2.10 \$24.44 AT 2 1/2%	1246 ING. CIVIL C	79 50	50 50				130 00			43.9	\$0.61
1205 81	1340-44 NOTRE DAME WEST MARIE LOUISE RODIER EPSE DE GEORGES DES ETANGS A/S SUCC. CHS. RODIER 410 ST MARTIN <u>AQUEDUCT</u>	1245 C	83 00	57 00				140 00			42.6	
1205 82	1370-74 NOTRE DAME WEST SUCC. JEAN V.A. LECLAIRE MARIE S.E. LECLAIRE VEVE PIERRE AMABLE OSCAR ARCHAMBAULT (USUFTR) DECEDEE) A/S SOC. D'ADM. & FIDUCIE 5 ST JACQUES EST	1244 C	93 00	67 00				160 00			135.6	

CITÉ DE
CITY OF **MONTREAL**

RÔLE D'ÉVALUATION DES IMMEUBLES POUR L'EXERCICE FINANCIER COMMENÇANT LE 1ER MAI, 1940

VALUATION ROLL OF IMMOVABLE PROPERTY FOR THE FISCAL YEAR COMMENCING 1ST MAY, 1940

NOTRE DAME OUEST

ARRONDISSEMENT ÉLECTORAL 3
ELECTORAL DISTRICT

QUARTIER STE ANNE
WARD

COMPTÉ NO COUNTY NO.	SITUATION DE LA PROPRIÉTÉ LOCATION OF PROPERTY	CADASTRE - SUB-DIVISION	VALEUR (DOLLARS SEULEMENT) - VALUE (DOLLARS ONLY)							Entretien des Trotoirs Maintenance of Sidewalks Pav. Front Ft.	VOÛTES VAULTS	RÉSOLUTION REDUCTION No	
	NOM ET ADRESSE DU PROPRIÉTAIRE NAME AND ADDRESS OF OWNER	OCCUPATION ET/OU DÉSIGNATION	TERRAIN LAND	BÂTIMENTS BUILDINGS	EXEMPT	CATHOLIQUE CATHOLIC	PROTESTANTE PROTESTANT	NEUTRE NEUTRAL	JUIVE JEWISH				
1205 83	1376-82 NOTRE DAME WEST ERNEST LOIGNON 178 DE L'ÉPÉE (COAL CHUTE 9.83FET. AT 2.25- \$22.12 AT 2 1/2%)	STE ANNE..... 1240 ING. CIVIL C	86 00	64 00		150 00					47.4	\$0.55	
1205 84	1384-88 NOTRE DAME WEST SUCC. CHS. S RODIER 410 ST MARTIN POUR AUTRES NOMS VOIR NO. 120498	1239 I P1239 C	101 00	29 00		130 00					51.6		
1205 85	1394-98 NOTRE DAME WEST DO	1238 I P1238 C	78 00	2 00		80 00					40.		
1205 86	1400-04A NOTRE DAME OUEST HENRI CUSSON 494 CHAMPAGNEUR EMILE CUSSON 4046 VENDOME	P1237 AGENT MNFTR. C INDUSTRIEL	80 00	20 00		100 00					43		
1205 87	1408-12 NOTRE DAME OUEST GEORGE J STREAN C/O MRS. CH. S WOLFSON 4935 QUEEN MARY ROAD. APT. 28	1236 SURGEON J	70 00	5 00					75 00		3.4		
1205 88	1414-18 NOTRE DAME OUEST AVILA ST AUBIN CÔTE DE L'IESSE QUE. A/S SOC. ADM. & FIDUCIE 5 ST JACQUES EST <u>VERSAILLES</u>	1232 CULTIVATEUR C A....E.....2....	86 00	64 00		150 00					123.6		

CITÉ DE MONTREAL
CITY OF

RÔLE D'ÉVALUATION DES IMMEUBLES POUR L'EXERCICE FINANCIER COMMENÇANT LE 1ER MAI, 1940
VALUATION ROLL OF IMMOVABLE PROPERTY FOR THE FISCAL YEAR COMMENCING 1ST MAY, 1940

NOTRE DAME OUEST

ARRONDISSEMENT ÉLECTORAL 2
ELECTORAL DISTRICT

QUARTIER STE ANNE
WARD

138

COMPTÉ No. ACCOUNT No.	SITUATION DE LA PROPRIÉTÉ LOCATION OF PROPERTY	CADASTRE - SUB-DIVISION OCCUPATION ET/AND DÉNOMINATION	VALEUR (DOLLARS SEULEMENT) - VALUE (DOLLARS ONLY)						Entretien de Trottoirs Maintenance of Sidewalks Pds. Front Ft.	VOÛTES VAULTS	RÉSOLUTION REDUCTION No
			TERRAIN LAND	BÂTIMENTS BUILDINGS	EXEMPT	CATHOLIQUE CATHOLIC	PROTESTANTE PROTESTANT	NEUTRE NEUTRAL			
	<u>VERSAILLES</u>	STE ANNE.....									
1205 89	1420-22 NOTRE DAME WEST	1231 1229									
	CITY & DISTRICT SAVINGS BANK 1420 NOTRE DAME OUEST	N (2 COPIES)	114 00	586 00					700 00	156	
1205 90	1426-34 NOTRE DAME OUEST	1230									
	HARRIS PEARSON 3797 BLVD DECARIE APT. 35	MERCHANT J	61 50	35 00					96 50	38.1	
1205 91	1436-50 NOTRE DAME WEST	1206 1 1206 2 1206 3									
	MISS LILYAN GOLD SIMON GOLD MISS ROSALYND GOLD <i>55 Nelson Ave. Outremont</i>	J STUDENT	131 00	9 00					140 00	63	
1205 92	1452 NOTRE DAME OUEST	1206 4									
	PAUL ROCH 5829 CH. COTE DES NEIGES	EPICIER C	43 50	26 50			70 00			21	
1205 93	1456 NOTRE DAME WEST (455-81 LUSIGNAN)	1206 5									
	ELIZABETH GALIPEAU VVE DE J. HORMISDAS FOISY (USUFTR) 4224 PAPINEAU	C	49 00	51 00			100 00			131	
	<u>LUSIGNAN</u>										

CITÉ DE
CITY OF **MONTREAL**

RÔLE D'ÉVALUATION DES IMMEUBLES POUR L'EXERCICE FINANCIER COMMENÇANT LE 1ER MAI, 1940

VALUATION ROLL OF IMMOVABLE PROPERTY FOR THE FISCAL YEAR COMMENCING 1ST MAY, 1940

UE NOTRE DAME OUEST ARRONDISSEMENT ÉLECTORAL 2 QUARTIER STE ANNE 154
TREET ELECTORAL DISTRICT WARD

COMPTÉ NO ACCOUNT NO.	SITUATION DE LA PROPRIÉTÉ LOCATION OF PROPERTY NOM ET ADRESSE DU PROPRIÉTAIRE NAME AND ADDRESS OF OWNER	CADASTRE - SUB-DIVISION OCCUPATION ET/AND DÉNOMINATION	VALEUR (DOLLARS SEULEMENT) - VALUE (DOLLARS ONLY)							Entretien des Trottoirs Maintenance of Sidewalks Pds. Front Ft.	VOÛTES VAULTS	RÉSOLUTION REDUCTION No
			TERRAIN LAND	BÂTIMENTS BUILDINGS	VALEUR TOTALE - TOTAL VALUE							
			EXEMPT	CATHOLIQUE CATHOLIC	PROTESTANTE PROTESTANT	NEUTRE NEUTRAL	JUIVE JEWISH					
	<u>LUSIGNAN 6</u>	STE ANNE.....										
1205 94	1500 NOTRE DAME OUEST (480 LUSIGNAN) ANDRE LEROUX 1504 NOTRE DAME WEST	1206 7 MARCHAND C	49 00	31 00			80 00			131		
1205 95	1504-06 NOTRE DAME WEST DO	1206 8 C	43 50	31 50			75 00			21		
1205 96	1510-12 NOTRE DAME WEST DAVID COHEN 1510 NOTRE DAME WEST	1206 9 TRADER J	43 50	21 50				65 00		21		
1205 97	1514-16 NOTRE DAME WEST LA CITE DE MONTREAL (NEUTRE	1206 10 FIN PRIVEE EX POUR FIN SCOLAIRE)	43 50	6 50	50 00			50 00 FIN SCOL.		21		
1205 98	1518-20 NOTRE DAME WEST DAVID BERMAN FRANK MENDEL C/O ADM. & REALTY CO. 1002 BLEURY	1206 11 MONT. 27/00/3 DENTIST 13/00/3	37 00	13 00				50 00		20.6		
1205 99	1522-24 NOTRE DAME WEST MARIE ANTOINETTE GINGRAS VVE DE JOSEPH DESJARDINS 2447 COURSOL ANTOINETTE BASTIEN ALIAS ANNETTE BASTIEN EPSE S DE B DE ROBERT LEBLOND DE BRUMATH 307 ONTARIO EST	1206 12 C	44 50	20 50			65 00			21.4		

CITÉ DE MONTREAL
CITY OF MONTREAL

RÔLE D'ÉVALUATION DES IMMEUBLES POUR L'EXERCICE FINANCIER COMMENÇANT LE 1ER MAI, 1940
VALUATION ROLL OF IMMOVABLE PROPERTY FOR THE FISCAL YEAR COMMENCING 1ST MAY, 1940

1938

NOTRE DAME OUEST ARRONDISSEMENT ÉLECTORAL 2 QUARTIER STE ANNE
WARD

COMPTÉ No ACCOUNT No.	SITUATION DE LA PROPRIÉTÉ LOCATION OF PROPERTY	CADASTRE - SUB-DIVISION OCCUPATION ET/OU DÉNOMINATION	VALEUR (DOLLARS SEULEMENT) - VALUE (DOLLARS ONLY)							Entretien des Trottoirs Maintenance of Sidewalks Pds. Front Pl.	VOÛTES VAULTS	RÉSOLUTION REDUCTION No
			TERRAIN LAND	BÂTIMENTS BUILDINGS	EXEMPT	CATHOLIQUE CATHOLIC	PROTESTANTE PROTESTANT	NEUTRE NEUTRAL	JUIVE JEWISH			
1206 04	1644-46 NOTRE DAME OUEST PHILIAS VANIER (DECEDE 21/938) 1837 DORCHESTER OUEST	STE ANNE..... 1203 3 C	31 50	28 50		60 00				21.4		
1206 05	1648-50 NOTRE DAME WEST D9 (SALVATION ARMY SCHOOL TAX) (EXEMPT FOR MUNICIPAL TAX ONLY)	1203 2 C EX	33 50	26 50	30 00	30 00				21.4		
1206 06	1652-54 NOTRE DAME WEST (441 RICHMOND) LA BANQUE PROVINCIALE DU CANADA 221 ST JACQUES	1203 1 N	45 00	65 00				110 00		84.5		
	<u>RICHMOND</u>											
1206 07	1700 NOTRE DAME WEST (440 RICHMOND) SA MAJESTE LE ROI GEORGE VI (POSTAL STATION) 150 ST PAUL OUEST ASH HOIST 23.23 SQ. FT. COAL CHUTE 7.60 SQ. FT. 39.65 SQ. FT. A \$2.50--\$77.125 A 2 1/2% (RAPPORT DEPT DES PRIVILEGES 15/2/38)	PI172 EX	125 00	375 00	500 00					152	1.93	
1206 08	1708 NOTRE DAME WEST WILLIAM P MC VEY 2025 UNIVERSITY	PI172 1171 C	123 00	17 00		140 00				66		

CITÉ DE
CITY OF **MONTREAL**

RÔLE D'ÉVALUATION DES IMMEUBLES POUR L'EXERCICE FINANCIER COMMENÇANT LE 1ER MAI, 1940

VALUATION ROLL OF IMMOVABLE PROPERTY FOR THE FISCAL YEAR COMMENCING 1ST MAY, 1940

162

NOTRE DAME OUEST

ARRONDISSEMENT ÉLECTORAL 2
ELECTORAL DISTRICT

QUARTIER STE ANNE
WARD

CHIFFRE NO COUNT NO.	SITUATION DE LA PROPRIÉTÉ LOCATION OF PROPERTY NOM ET ADRESSE DU PROPRIÉTAIRE NAME AND ADDRESS OF OWNER	CADASTRE - SUB-DIVISION OCCUPATION ET/ou DÉNOMINATION	VALEUR (DOLLARS SEULEMENT) - VALUE (DOLLARS ONLY)						Entretien des Trottoirs Maintenance of Sidewalks Pds. Front Ft.	VOÛTES VAULTS	RÉSOLUTION REDUCTION No
			TERRAIN LAND	BÂTIMENTS BUILDINGS	EXEMPT	CATHOLIQUE CATHOLIC	PROTESTANTE PROTESTANT	NEUTRE NEUTRAL			
120609	1726-32 NOTRE DAME WEST EUGENE LAMONTAGNE 4341 PAPINEAU (AP ALPHONSE BIAU (FAMILI) (SYNDIC)	STE ANNE..... P1170 BOURGEOIS C	100 00	60 00				160 00		58.7	
120610	1734-52 NOTRE DAME OUEST (441 ST MARTIN) ALLIANCE NATIONALE 680 SHERBROOKE OUEST <u>ST MARTIN</u>	1169 PI P1188 N	195 50	204 50				400 00		186.3	
120611	1800-12 NOTRE DAME OUEST (441 ST MARTIN) EST. ETIENNE CHARLES PATRICK GUY GEORGE LOUIS GUY (INTERDIT) C/O ROYAL TRUST CO. 105 ST JAMES WEST	P1167 P1166 P1166 P1165 C	106 00	94 00				200 00		142	
120612	1818 NOTRE DAME WEST CHAMPLAIN OIL PRODUCTS LTD SUN LIFE BLDG.	P1165 N	30 50	1 50					32 00	31	

CITÉ DE MONTREAL
CITY OF MONTREAL

RÔLE D'ÉVALUATION DES IMMEUBLES POUR L'EXERCICE FINANCIER COMMENÇANT LE 1ER MAI, 1940
VALUATION ROLL OF IMMOVABLE PROPERTY FOR THE FISCAL YEAR COMMENCING 1ST MAY, 1940

103

NOTRE DAME OUEST ARRONDISSEMENT ÉLECTORAL I QUARTIER STE ANNE.
STREET ELECTORAL DISTRICT WARD

COMPTÉ No ACCOUNT No.	SITUATION DE LA PROPRIÉTÉ LOCATION OF PROPERTY	CADASTRE - SUB-DIVISION OCCUPATION ET/AND DÉNOMINATION	VALEUR (DOLLARS SEULEMENT) - VALUE (DOLLARS ONLY)							Entretien des Trottoirs Maintenance of Sidewalks Pav. Front Ft.	VOÛTES VAULTS	RÉSOLUTION REDUCTION No	
			TERRAIN LAND	BÂTIMENTS BUILDINGS	EXEMPT	CATHOLIQUE CATHOLIC	PROTESTANTE PROTESTANT	NEUTRE NEUTRAL	JUIVE JEWISH				VALEUR TOTALE - TOTAL VALUE
1206 13	1822-24 NOTRE DAME WEST	STE ANNE..... 1165 1 1162 1 1162 2 EST. WILLIAM NEWCOMB C/O ROYAL TRUST CO. 105 ST JAMES	P	84 00	21 00						105 00	53.3	
		1162-2 IS A PASSAGE IN COMMON IN FAVOIR OF LOTS 1159 & 1162-1 (139 SQ. FT. PART OF PASSAGE IN COMMON)											
1206 14	1836-33 NOTRE DAME OUEST ARMAND CORBEIL 8332 GASPE KYRO M VITOU 516 ST MARTIN	P1161 GARAGEMAN REST.-KEEPER	C	50 00	70 00						120 00	43.9	
1206 15	1850 NOTRE DAME OUEST (417 DES SEIGNEURS) BANK OF MONTREAL 119 ST JAMES WEST	P1160	N	54 50	215 50						270 00	89.3	1.35
		Vault 18 sq. ft. at 300 at 2 1/2%											
		<u>DES SEIGNEURS</u>											
		<u>WILLIAM</u>											
		A....E.....8....											

CITÉ DE
CITY OF **MONTREAL**

RÔLE D'ÉVALUATION DES IMMEUBLES POUR L'EXERCICE FINANCIER COMMENÇANT LE 1ER MAI, 1940
VALUATION ROLL OF IMMOVABLE PROPERTY FOR THE FISCAL YEAR COMMENCING 1ST MAY, 1940

UE
TREET

WILLIAM

ARRONDISSEMENT ÉLECTORAL 8
ELECTORAL DISTRICT

QUARTIER STE ANNE 101
WARD

COMPTÉ NO ACCOUNT NO.	SITUATION DE LA PROPRIÉTÉ LOCATION OF PROPERTY	CADASTRE - SUB-DIVISION OCCUPATION ET/AND DÉNOMINATION	VALEUR (DOLLARS SEULEMENT) - VALUE (DOLLARS ONLY)						Entretien des Trottoirs Maintenance of Sidewalks Pav. Front Pl.	VOÛTES VAULTS	RÉSOLUTION REDUCTION No
			TERRAIN LAND	BÂTIMENTS BUILDINGS	EXEMPT	CATHOLIQUE CATHOLIC	PROTESTANTE PROTESTANT	NEUTRE NEUTRAL			
120616	<u>MC GILL</u> 600-612 WILLIAM EST. CLARENCE I DE SOLA BELLA MAUD GOLDSMITH WIDOW OF CLARENCE I DE SOLA (USUFTR.) C/O ROYAL TRUST 105 ST JAMES WEST	STE ANNE..... 1584 P12 J	130 50	3 950					17 000 130 50	137.7	
120617	<u>GREY NUN</u> 630-636 WILLIAM (124-134 GREY NUN) 137-47 KING THE GOULD COLD STORAGE CO LTD 630 WILLIAM <u>KING</u> 682-684 WILLIAM EST. S.H. EWING VALUE AT 150 KING.	1588 1589 P1590 P1591 N Motive Power 267 H.P. inc. P1599	864 50	385 50				1 250 00	536.1		

CITÉ DE
CITY OF **MONTREAL**

RÔLE D'ÉVALUATION DES IMMEUBLES POUR L'EXERCICE FINANCIER COMMENÇANT LE 1ER MAI, 1940
VALUATION ROLL OF IMMOVABLE PROPERTY FOR THE FISCAL YEAR COMMENCING 1ST MAY, 1940

165

WILLIAM ARRONDISSEMENT ÉLECTORAL 8 QUARTIER STE ANNE
WARD

COMPTÉ No. ACCOUNT No.	SITUATION DE LA PROPRIÉTÉ LOCATION OF PROPERTY	CADASTRE - SUB-DIVISION OCCUPATION ET/OU DÉNOMINATION	VALEUR (DOLLARS SEULEMENT) - VALUE (DOLLARS ONLY)					Entretien des Trottoirs Maintenance of Sidewalks Pds. Front Pt.	VOÛTES VAULTS	RÉSOLUTION REDUCTION No
			TERRAIN LAND	BÂTIMENTS BUILDINGS	EXEMPT	VALEUR TOTALE - TOTAL VALUE				
NOM ET ADRESSE DU PROPRIÉTAIRE NAME AND ADDRESS OF OWNER					CATHOLIQUE CATHOLIC	PROTESTANTE PROTESTANT	NEUTRE NEUTRAL	JUIVE JEWISH		
120618	688-96 WILLIAM (283 QUEEN) CATHERINE MC DONALD VVE DE ALBERIC GELINAS "SR" A/S TRUST GENERALE DU CANADA 112 ST JACQUES OUEST <u>QUEEN</u> <u>PRINCE</u>	STE ANNE..... 1600 (USUFTR) C A.....E.....9.....	240 00	160 00		400 00			225	
120619	780-86 WILLIAM (308-310 PRINCE) EST. PATRICK BRENNAN 1321 SHERBROOKE WEST APT. 8 (POUR NOMS VOIR NO. 120081)	P1737 C	92 50	7 50		100 00			90	
120620	796-98 WILLIAM DO	1735 C	44 50	15 50		60 00			25.6	
120621	800-14 WILLIAM (321-323 DUKE) DO <u>DUKE</u>	1735 C	201 50	58 50		260 00			218.3	
120622	830-832 WILLIAM HUGO WILD 297 DUKE	P1723 MERCHANT C	58 50	11 50		70 00			93.2	

CITÉ DE
CITY OF MONTREAL

RÔLE D'ÉVALUATION DES IMMEUBLES POUR L'EXERCICE FINANCIER COMMENÇANT LE 1ER MAI, 1940
VALUATION ROLL OF IMMOVABLE PROPERTY FOR THE FISCAL YEAR COMMENCING 1ST MAY, 1940

106

STREET

WILLIAM

ARRONDISSEMENT ÉLECTORAL 9
ELECTORAL DISTRICT

QUARTIER STE ANNE
WARD

COMPTÉ No COUNT NO.	SITUATION DE LA PROPRIÉTÉ LOCATION OF PROPERTY	CADASTRE - SUB-DIVISION OCCUPATION ET/OU DÉNOMINATION	VALEUR (DOLLARS SEULEMENT) - VALUE (DOLLARS ONLY)						Entretien des Travaux Maintenance of Sidewalks Pav. Front Ft.	VOÛTES VAULTS	RÉSOLUTION REDUCTION No
			TERRAIN LAND	BÂTIMENTS BUILDINGS	EXEMPT	CATHOLIQUE CATHOLIC	PROTESTANTE PROTESTANT	NEUTRE NEUTRAL			
	840 WILLIAM	STE ANNE..... 1722 1724 P1723 1725									
	HUGO WILD	VALEUR A 320 DUKE									
1206 23	846-48 WILLIAM 301 NAZARETH	1721 1719									
	BERNARD CLYDE PAYETTE 910 BLEURY ST.	AGENT C	115 00	35 00		150 00			52.6		
1206 24	852-854 WILLIAM (307-19 NAZARETH)	1720									
	ELIZABETH CHAMPEAU VVE DE DOMINIQUE ROSAIRE (USUFTR) MAINTENANT VVE SOEUR MARIE D'ASSISES RES. A/S. RR. SS FRANCISCAINES MISS. DE MARIE NS. 186 GRANDE ALLEE QUE. A/S HURTUBISE & ST CYR 500 PLACE D'ARMES	C. 72 00 2 300	72 00	2 300		45 00			143		
	NAZARETH	A.....E.....I.....									
1206 27	161890 WILLIAM (280-82 NAZARETH)	1704 1706 P.1707 1708 P.1708 1709 P.1709 1710 P.1710 1711 P.1711 1712 P.1712 1713 P.1713 1714 P.1714									
	CANADIAN NATIONAL RAILWS CO. C/O T.G. WATSON HEATING PLANT INC. N.P. C.N.RYS. 355 MC GILL ST.	N	29950. 84450	1 108 00 20 00				142750. 197250	516. 1171.8	cert. 258	

CITÉ DE MONTREAL
CITY OF MONTREAL

RÔLE D'ÉVALUATION DES IMMEUBLES POUR L'EXERCICE FINANCIER COMMENÇANT LE 1ER MAI, 1940

VALUATION ROLL OF IMMOVABLE PROPERTY FOR THE FISCAL YEAR COMMENCING 1ST MAY, 1940

COMPTÉ No ACCOUNT No.	SITUATION DE LA PROPRIÉTÉ LOCATION OF PROPERTY	CADASTRE - SUB-DIVISION OCCUPATION ET/AND DÉSIGNATION	VALEUR (DOLLARS SEULEMENT) - VALUE (DOLLARS ONLY)					Entretien des Trotoirs Maintenance of Sidewalks Pda. Front Pt.	VOÛTES VAULTS	RÉSOLUTION REDUCTION No
			TERRAIN LAND	BÂTIMENTS BUILDINGS	EXEMPT	CATHOLIQUE CATHOLIC	PROTESTANTE PROTESTANT			
	WILLIAM	ARRONDISSEMENT ÉLECTORAL 11 ELECTORAL DISTRICT								QUARTIER STE ANNE. WARD
1206 28	<u>DALHOUSIE</u> 932-952 WILLIAM (290-310 ANN) (333-315 ANN) (282 DALHOUSIE)	STE ANNE..... P1699 1698 P1699 1700 1701 1702 1697 1696 1695								
	THE JAMES ROBERTSON CO LTD 945 WILLIAM (INC. MP.)	N	646 50	953 50				160 000 244 50	800.3	
	<u>ANN</u>									
1206 29	980 WILLIAM (334 ANN) (321-25 A DIAMOND COURT) (320-24 DIAMOND COURT) (330-32 ANN) (335-43 SHANNON)	P1689								
	PIERRE SERAPHIN <i>Bohémien</i> 922 CHERRIER	M.D. C	254 50	125 50			390 00		418	
	<u>SHANNON</u>									
1206 30	1050-52 WILLIAM	P1680 P1679 P1680 16 81 P1679 1678								
	THE NATIONAL BREWERIES LTD 990 NOTRE DAME WEST	N	469 00	4 931 00				5 400 00	623.1	2.38
	STEAM CONDUITS WILLIAM 76 SQ. FT. AT 1.25--\$95.00 AT 2 1/2--2.38									

CITÉ DE MONTREAL
CITY OF MONTREAL

RÔLE D'ÉVALUATION DES IMMEUBLES POUR L'EXERCICE FINANCIER COMMENÇANT LE 1ER MAI, 1940

VALUATION ROLL OF IMMOVABLE PROPERTY FOR THE FISCAL YEAR COMMENCING 1ST MAY, 1940

DE WILLIAM
STREET

ARRONDISSEMENT ÉLECTORAL 13
ELECTORAL DISTRICT

QUARTIER STE ANNE
WARD

103

COMPTÉ No ACCOUNT NO.	SITUATION DE LA PROPRIÉTÉ LOCATION OF PROPERTY	CADASTRE - SUB-DIVISION OCCUPATION ET/AND DÉNOMINATION	VALEUR (DOLLARS SEULEMENT) - VALUE (DOLLARS ONLY)							Entretien des Trottoirs Maintenance of Sidewalks Pds. Front Pl.	VOÛTES VAULTS	RÉSOLUTION REDUCTION No
			TERRAIN LAND	BÂTIMENTS BUILDINGS	EXEMPT	CATHOLIQUE CATHOLIC	PROTESTANTE PROTESTANT	NEUTRE NEUTRAL	JUIVE JEWISH			
1206 31	<u>COLBORNE</u> LOT WILLIAM LA CITE DE MONTREAL	STE ANNE..... A....E....13.... P1314 (FIN PRIVEE) EX (NEUTRE POUR TAXE SCOLAIRE)	7 50		7 50				7 50 FIN SCOL.	100.5		
1206 32	1100 WILLIAM MARCELLIN LACOSTE 2447 NOTRE DAME OUEST	1315 PHARMACIEN C	49 00	1 00		50 00				48		
1206 33	1104-20 WILLIAM (345-47 YOUNG) JAMES PATRICK MC KEOWN ELIZABETH MC KEOWN WIFE OF EDWARD MC GUINNESS RES. 23 MACON ST. BROOKLYN, N.Y. MARGARET MC KEOWN WIFE OF JOHN J MC CAFFREY C/O J.P. MC KEOWN 1281 PARC LAFONTAINE	1328 1329 GENT. C	85 00	40 00		125 00				183.3		
1206 34	<u>YOUNG</u> 1130-34 WILLIAM (344 YOUNG) THE IMPERIAL LIFE ASSURANCE CO OF CANADA 660 STE CATHERINE OUEST CH. 624	P1330 N	25 00	25 00				50 00		100		
1206 35	1138-48 WILLIAM EST. JULIA THERESA QUINLAN WID OF JOHN P KAVANAGH (USUFT) 605 LANDOWNE	P1342 C	100 00	30 00		130 00				95		
1206 36	1162-68 WILLIAM (329-47 MURRAY) DO <u>MURRAY</u>	1343 C A....E....14....	62 00	33 00		95 00				167.3		

CITÉ DE MONTREAL
CITY OF MONTREAL

RÔLE D'ÉVALUATION DES IMMEUBLES POUR L'EXERCICE FINANCIER COMMENÇANT LE 1ER MAI, 1940
VALUATION ROLL OF IMMOVABLE PROPERTY FOR THE FISCAL YEAR COMMENCING 1ST MAY, 1940

WILLIAM

ARRONDISSEMENT ÉLECTORAL 14
ELECTORAL DISTRICT

QUARTIER STE ANNE
WARD

1940

COMPTÉ NO ACCOUNT No.	SITUATION DE LA PROPRIÉTÉ LOCATION OF PROPERTY	CADASTRE - SUB-DIVISION OCCUPATION ET/OU DÉNOMINATION	VALEUR (DOLLARS SEULEMENT) - VALUE (DOLLARS ONLY)							Entretien des Trottoirs Maintenance of Sidewalks Pds. Front Ft.	VOÛTES VAULTS	RÉSOLUTION REDUCTION No
			TERRAIN LAND	BÂTIMENTS BUILDINGS	EXEMPT	CATHOLIQUE CATHOLIC	PROTESTANTE PROTESTANT	NEUTRE NEUTRAL	JUIVE JEWISH			
		STE ANNE.....										
	<u>MURRAY</u>											
1206 37	1180-86 WILLIAM (326-42 MURRAY) L. HOLSTEIN & CO. LTD 1475 BLEURY	1344 N	52 00	48 00					110 00	164		
1206 38	-----WILLIAM MARY COOGAN WID OF THOMAS DEMPSEY 1/8 ANNIE DEMPSEY 1/8 MARGUERITE DEMPSEY 1/8 LEO DEMPSEY 1/8 JOSEPH DEMPSEY 339 ELEANOR	1344 A C <i>deceased</i>	25 00	1 00		26 00				24		
1206 39	1198 WILLIAM REALTIES LIMITED 4558 ST DENIS	1345 N	25 00	25 00				50 00		24.8		<i>cont. no. 282</i>
<i>121654</i>	<i>1198 William Montreal Lodi Supermarkets</i>	<i>Motors Power P.</i>		150.		150.						
1206 40	LOT WILLIAM ANNIE DEMPSEY MARGUERITE DEMPSEY (DECEASED) JOSEPH DEMPSEY ELIZABETH DOYLE WID OF THOMAS PEGMEM JANE DOYLE WIFE OF JOHN WALSH (DECEASED) 339 ELEANOR	P1357 C	42 00			42 00				135		
	<u>ELEANOR</u>											

CITÉ DE MONTREAL
CITY OF MONTREAL

RÔLE D'ÉVALUATION DES IMMEUBLES POUR L'EXERCICE FINANCIER COMMENÇANT LE 1ER MAI, 1940
VALUATION ROLL OF IMMOVABLE PROPERTY FOR THE FISCAL YEAR COMMENCING 1ST MAY, 1940

RUE
STREET

WILLIAM

ARRONDISSEMENT ÉLECTORAL 14
ELECTORAL DISTRICT

QUARTIER STE ANNE
WARD

COMPTÉ No ACCOUNT No.	SITUATION DE LA PROPRIÉTÉ LOCATION OF PROPERTY	CADASTRE — SUB-DIVISION	VALEUR (DOLLARS SEULEMENT) — VALUE (DOLLARS ONLY)						Entretien des Trottoirs Maintenance of Sidewalks Pce. Front Pl.	VOÛTES VAULTS	RÉSOLUTION REDUCTION No	
			TERRAIN LAND	BÂTIMENTS BUILDINGS	EXEMPT	CATHOLIQUE CATHOLIC	PROTESTANTE PROTESTANT	NEUTRE NEUTRAL				JUIVE JEWISH
1206 41	<p>1230-38 WILLIAM (334-346 ELEANOR)</p> <p>EMMA JANE MC CARTHY 1633 DUCH ARME AVE. OUTREMONT EST. AGNES MC CARTHY WIFE OF JOHN JAMES GETHINGS ADELE GETHINGS RES. 1633 DUCHARME ELSIE GETHINGS RES. 1633 DUCHARME CHARLES GETHINGS RES. 1633 DUCHARME OUTREMONT GERTRUDE GETHINGS WIFE OF JAMES JOHN O'SHAUGHNESSY RES. 922 AVE. PRATT OUTREMONT HAROLD PATRICK GETHINGS ISABEL GETHINGS WIFE OF B.A. SLEEMAN RES. 44 LEGAN ST. GUELPH ONTARIO. ANNIE SARAH MC CARTHY WIFE OF JOHN SULLIVAN RES. 3157 MAPLEWOOD MARY MC CARTHY (DECEASED)</p> <p>C/O J.J. GARLAND 500 PLACE D'ARMES</p>	<p>STE ANNE.....</p> <p>P1358</p>		52 00	68 00						146.6	
1206 42	<p>1240-48 WILLIAM</p> <p>JOHN T CULLEN 1170 FORT. EDWARD E CULLEN RES. 145 LAKESHORE RD. LAKESIDE PTE CLAIRE ELLEN V. CULLEN RES. " " "</p>	<p>1/25 0 P1358</p> <p>CLERK</p> <p>SPINSTER</p>		47 00	18 00						48.6	
1206 43	<p>1260 WILLIAM</p> <p>ALBERT HUDON RES. 740 PRATT JOSEPH ARTHUR SIMARD RES. 775 AVE LEXINGTON WESTMOUNT</p> <p>740 PRATT OUTREMONT</p> <p>MC CORD</p>	<p>P1359</p> <p>FINANCIER</p> <p>FINANCIER</p> <p>A....E....16....</p>		62 50	50						81.4	

CITÉ DE MONTREAL CITY OF MONTREAL

RÔLE D'ÉVALUATION DES IMMEUBLES POUR L'EXERCICE FINANCIER COMMENÇANT LE 1ER MAI, 1940
VALUATION ROLL OF IMMOVABLE PROPERTY FOR THE FISCAL YEAR COMMENCING 1ST MAY, 1940

ARRONDISSEMENT ÉLECTORAL 16 QUARTIER STE ANNE
ELECTORAL DISTRICT WARD

COMPTÉ NO ACCOUNT NO.	SITUATION DE LA PROPRIÉTÉ LOCATION OF PROPERTY	CADASTRE - SUB-DIVISION OCCUPATION ET/OU DÉNOMINATION	VALEUR (DOLLARS SEULEMENT) - VALUE (DOLLARS ONLY)							Entretien des Trottoirs Maintenance of Sidewalks Pds. Front Ft.	VOÛTES VAULTS	RÉSOLUTION REDUCTION No
			TERRAIN LAND	BÂTIMENTS BUILDINGS	EXEMPT	CATHOLIQUE CATHOLIC	PROTESTANTE PROTESTANT	NEUTRE NEUTRAL	JUIVE JEWISH			
	<u>MC CORD</u>	STE ANNE.....										
	1306-20 WILLIAM ALBERT SOAPS LTD	1383 ETC VALEUR A 336 MC CORD										
	<u>ST THOMAS</u>											
1 206 44	1332 WILLIAM (320-24 ST THOMAS) CECIL CHARLES GARNER 1332 WILLIAM	1385 TRADER P	98 00	102 00				200 00			196.6	
1 206 45	1360 WILLIAM EST. ALEXANDER CROSS SELKIRK CROSS (DECEASED) WM. HERBERT CROSS (DECEASED) ALF ERNEST CROSS (DECEASED) GEO. HENRY CROSS GENT. RES. DOUGLAS CONVERSE COUNTY WYOMING U.S.A. EDMOND LAWRENCE CROSS GENT C/O THE ROYAL TRUST CO. EDMONTON ALBERTA MARGARET FISHER CROSS WIFE OF WM. ROBINSON MC INNES (DECEASED) C/O THE ROYAL TRUST CO. 105 ST JAMES WEST	1386 1387 P	714 50	35 50				750 00			975	
1 206 46	LOT WILLIAM GOUVERNEMENT DE LA PROVINCE DE QUEBEC	NOT CAD. DE QUEBEC N	10 00					10 00			108	
		<i>Taxable according to deeds</i>										
1 206 47	1440-1500 WILLIAM (1503-05 OTTAWA) MARIE LOUISE FALARDEAU EPSE DE REUBEN DENNIS SAUNDERS RES. REUBEN DENNIS SAUNDERS A/S ROYAL TRUST CO. 105 ST JAMES WEST	1388 DE 368 REDFERN AVE. C	300 00 700 00	25 00				325 00			770	

CITÉ DE MONTREAL
CITY OF MONTREAL

RÔLE D'ÉVALUATION DES IMMEUBLES POUR L'EXERCICE FINANCIER COMMENÇANT LE 1ER MAI, 1940
VALUATION ROLL OF IMMOVABLE PROPERTY FOR THE FISCAL YEAR COMMENCING 1ST MAY, 1940

DE WILLIAM
STREET

ARRONDISSEMENT ÉLECTORAL 16
ELECTORAL DISTRICT

QUARTIER STE ANNE
WARD

172

COMPTÉ NO ACCOUNT No.	SITUATION DE LA PROPRIÉTÉ LOCATION OF PROPERTY	CADASTRE - SUB-DIVISION OCCUPATION ET/AND DÉNOMINATION	VALEUR (DOLLARS SEULEMENT) - VALUE (DOLLARS ONLY)					Entretien des Trottoirs Maintenance of Sidewalks Pda. Front Pt.	VOÛTES VAULTS	RÉSOLUTION REDUCTION No
			TERRAIN LAND	BÂTIMENTS BUILDINGS	EXEMPT	VALEUR TOTALE - TOTAL VALUE				
NOM ET ADRESSE DU PROPRIÉTAIRE NAME AND ADDRESS OF OWNER					CATHOLIQUE CATHOLIC	PROTESTANTE PROTESTANT	NEUTRE NEUTRAL	JUIVE JEWISH		
1206 48	1500 WILLIAM F. TREMBLAY & CIE 1500 WILLIAM <u>OTTAWA</u>	STE ANNE..... MOTIVE POWER 200 <i>lot</i>		20 00		2000.	20 00			<i>cont. 246.</i>
1206 49	BASIN WILLIAM DOMINION GOVERNMENT (MINISTER OF RAILWAYS) LOCK #2 LACHINE CANAL)	P1195 EX	841 50		841 50					
1206 50	1600 WILLIAM T.C. SIMPSON OCC. GOVERNMENT LAND 1600 WILLIAM <u>RICHMOND</u>	P1195 P	21 50	8 50		30 00			N.S.C.	
1206 51	1700-28 WILLIAM MARY AGNES CARROLL WID OF R. VICTOR WARREN ^{1/2} NORA MARGARET CARROLL ^{1/2} 574 VICTORIA WESTMOUNT <u>RUELLE</u> 1744 WILLIAM CANADIAN BAG CO LTD <u>ST MARTIN</u>	1180 C P1179 VALEUR A 265 ST MARTIN	113 00	67 00		180 00			237	

CITÉ DE MONTREAL
CITY OF MONTREAL

RÔLE D'ÉVALUATION DES IMMEUBLES POUR L'EXERCICE FINANCIER COMMENÇANT LE 1ER MAI, 1940
VALUATION ROLL OF IMMOVABLE PROPERTY FOR THE FISCAL YEAR COMMENCING 1ST MAY, 1940

WILLIAM

ARRONDISSEMENT ÉLECTORAL 1
ELECTORAL DISTRICT

QUARTIER STE ANNE.
WARD

COMPTÉ NO ACCOUNT No.	SITUATION DE LA PROPRIÉTÉ LOCATION OF PROPERTY	CADASTRE - SUB-DIVISION OCCUPATION ET/OU DÉNOMINATION	VALEUR (DOLLARS SEULEMENT) - VALUE (DOLLARS ONLY)							Entretien des Trottoirs Maintenance of Sidewalks Pds. Front Pt.	VOÛTES VAULTS	RÉSOLUTION REDUCTION No
			TERRAIN LAND	BÂTIMENTS BUILDINGS	EXEMPT	CATHOLIQUE CATHOLIC	PROTESTANTE PROTESTANT	NEUTRE NEUTRAL	JUIVE JEWISH			
	<u>ST MARTIN</u>	STE ANNE.....										
	<u>RUELLE</u>											
120652	1840-44 WILLIAM CANADIAN WESTINGHOUSE CO LTD 111 BEAVER HALL HIL	1144 M.P.P. INC. N	83 00	167 00					250 00		176.6	
	<u>SEIGNEURS</u>	TRAVERSEZ.....										
120653	1845 WILLIAM	1155 1154 1153 1152 G.W. SADLER COMPANY LIMITED 1845 WILLIAM PLANT M.P. N	129 50	255 50 15 00					400 00		198.8	
120654	1813-23 WILLIAM SUCC. CHAS. S RODIER 410 ST MARTIN POUR AUTRES NOMS VOIR 120498	1151 C	53 00	15 00		68 00					59	
120655	1801-09 WILLIAM (350 ST MARTIN) THE FIDELITY LIMITED 152 NOTRE DAME EST. <u>ST MARTIN</u>	1149 N	29 50	35 50					65 00		97.1	
		A.....E.....2.....										

CITÉ DE MONTREAL
CITY OF MONTREAL

RÔLE D'ÉVALUATION DES IMMEUBLES POUR L'EXERCICE FINANCIER COMMENÇANT LE 1ER MAI, 1940
VALUATION ROLL OF IMMOVABLE PROPERTY FOR THE FISCAL YEAR COMMENCING 1ST MAY, 1940

WILLIAM
STREET

ARRONDISSEMENT ÉLECTORAL 2
ELECTORAL DISTRICT

QUARTIER STE ANNE
WARD

COMPTÉ NO ACCOUNT NO.	SITUATION DE LA PROPRIÉTÉ LOCATION OF PROPERTY	CADASTRE - SUB-DIVISION OCCUPATION ET/AND DÉNOMINATION	VALEUR (DOLLARS SEULEMENT) - VALUE (DOLLARS ONLY)							Entretien des Trottoirs Maintenance of Sidewalks Pds. From Ft.	VOÛTES VAULTS	RÉSOLUTION REDUCTION NO
			TERRAIN LAND	BÂTIMENTS BUILDINGS	VALEUR TOTALE - TOTAL VALUE							
			EXEMPT	CATHOLIQUE CATHOLIC	PROTESTANTE PROTESTANT	NEUTRE NEUTRAL	JUIVE JEWISH					
1206 56	<p><u>ST MARTIN</u></p> <p>LOT WILLIAM</p> <p>SUCC HECTOR PREVOST A ALICE FRASER VVE DE HECTOR PREVOST de ST DENYS PREVOST RM. 140 PARLIAMENT BLDGS. QUE HERMINE PREVOST EPSE DE PAUL GARNEAU 353 ODIVIER AVE. WESTM^T LOUISE PREVOST EPSE DE EDMOND GARNEAU 473 PRINCE ALBERT AVE. WESTM^T OSCAR LAMERE (TOUS USUFTRS) C/O BELL TELEPHONE CO. LEVIS QUE.</p> <p>A/S MONTREAL TRUST CO. 511 PLACE D'ARMES</p>	<p>STE ANNE.....</p> <p>1178</p> <p>C</p>	301 00						499.6			
	<p><u>RICHMOND</u></p> <p>1615 WILLIAM</p> <p>NORTHERN ELECTRIC CO. LTD</p> <p>VALEUR A 1600 NOTRE DAME WEST</p>	<p>1198 ETC</p>										
	<p><u>GUY</u></p> <p>1385-409 WILLIAM</p> <p>THE SHEDDEN FORWARDING CO LTD</p> <p>VALEUR A 1450 BARRE</p>	<p>1206 ETC</p>										
1206 57	<p><u>VERSAILLES</u></p> <p>1375 WILLIAM</p> <p>WILLIAM J LAWRENCE 2082 TUPPER</p>	<p>A.....E.....3.....</p> <p>1209 I</p> <p>COMPTABLE P</p>	43 00	5 00			48 00		53.6			

CITÉ DE MONTREAL
CITY OF MONTREAL

RÔLE D'ÉVALUATION DES IMMEUBLES POUR L'EXERCICE FINANCIER COMMENÇANT LE 1ER MAI, 1940

VALUATION ROLL OF IMMOVABLE PROPERTY FOR THE FISCAL YEAR COMMENCING 1ST MAY, 1940

RUE STREET		WILLIAM		ARRONDISSEMENT ÉLECTORAL 3 ELECTORAL DISTRICT		QUARTIER WARD		STE ANNE								
COMPTÉ NO ACCOUNT NO.	SITUATION DE LA PROPRIÉTÉ LOCATION OF PROPERTY		CADASTRE - SUB-DIVISION		VALEUR (DOLLARS SEULEMENT) - VALUE (DOLLARS ONLY)							Entretien des Trottoirs Maintenance of Sidewalks Pds. Front Pt.	VOUTES VAULTS	RÉSOLUTION REDUCTION No		
	NOM ET ADRESSE DU PROPRIÉTAIRE NAME AND ADDRESS OF OWNER		OCCUPATION ET/OU DÉNOMINATION		TERRAIN LAND	BÂTIMENTS BUILDINGS	EXEMPT	CATHOLIQUE CATHOLIC	PROTESTANTE PROTESTANT	NEUTRE NEUTRAL	JUIVE JEWISH					
	<u>VERSAILLES</u>		STE ANNE.....													
1206 58	1337-45 WILLIAM		PI209													
			1212													
			1213													
			1214													
			1215													
			1216													
			1217													
			1217A													
			1218 I A B													
			1219													
			1221													
			PI220													
	MONTREAL TRAMWAYS CO. 159 CRAIG WEST		N MOTIVE POWER INC.		702 00	1 098 00					1 800 00		687.3	.09		
	POWER FEEDER 2.98		SQ. FT. AT 1.25--#3.72 AT 2 1/2%													
1206 59	1301 WILLIAM		1209													
	CROWN AGENCIES LTD 393 ST JAMES WEST		N		46 50	58 50					105 00		144.8			
	<u>MC CORD</u>		A.....E.....4.....													
1206 60	1259-67 WILLIAM		1278													
			PI277													
	ANDREW THOMAS STEWART 1/2 RES. 3457 OXFORD		MNFR. N		111 00	99 00					210 00		115.9			
	RES. 6329 ST DENIS															
	HELEN BEATRICE STEWART WIFE OF ROBERT CRANE															
	3457 OXFORD		2/6 RES. SPARTA NEW JERSEY U.S.A.													

CITÉ DE
CITY OF **MONTREAL**

RÔLE D'ÉVALUATION DES IMMEUBLES POUR L'EXERCICE FINANCIER COMMENÇANT LE 1ER MAI, 1940
VALUATION ROLL OF IMMOVABLE PROPERTY FOR THE FISCAL YEAR COMMENCING 1ST MAY, 1940

176

WILLIAM ARRONDISSEMENT ÉLECTORAL QUARTIER STE ANNE
STREET ELECTORAL DISTRICT WARD

COMPTÉ NO ACCOUNT NO.	SITUATION DE LA PROPRIÉTÉ LOCATION OF PROPERTY	CADASTRE - SUB-DIVISION OCCUPATION ET/AND DÉNOMINATION	VALEUR (DOLLARS SEULEMENT) - VALUE (DOLLARS ONLY)					Entretien des Trottoirs Maintenance of Sidewalks Pds. Front Ft.	VOÛTES VAULTS	RÉSOLUTION REDUCTION No
			TERRAIN LAND	BÂTIMENTS BUILDINGS	VALEUR TOTALE - TOTAL VALUE					
			EXEMPT	CATHOLIQUE CATHOLIC	PROTESTANTE PROTESTANT	NEUTRE NEUTRAL	JUIVE JEWISH			
120661	<i>1265 William</i> STEWART BOTTLING CO. LTD. 1265 WILLIAM	STE ANNE..... <i>Plant</i> MOTIVE PLANT N		<i>300.</i> 200			<i>300.</i> 200		<i>Cent. no 283</i>	
120662	<i>41</i> 1231- 94 WILLIAM CREDIT FONCIER FRANCO CANADIEN 5 ST JACQUES EST	PI277 N	72 00	8 00			80 00	163.4		
120663	<u>ELEANOR</u> 1221-23 WILLIAM ALPHONSE DECARY 132 ST. JACQUES OUEST CH. 704	1280 AVOCAT Q	53 50 35 50	24 50	78 00 60 00			146.8		
120664	1215 WILLIAM ELIZA DOODY WIFE OF (DECEASED) GEORGE E POWELL THOMAS CLARE DOODY 1/6 BERKLEY CALF. U.S.A. DENIS DOODY 4/6 C/O D. DOODY 3010 WESTMOUNT BLVD APT. 3	1281 PI282 C	71 50	8 50		80 00		66		
120665	1193-1207 WILLIAM DO	PI282 C	65 00	5 00		70 00		66		

CITÉ DE MONTREAL
CITY OF MONTREAL

RÔLE D'ÉVALUATION DES IMMEUBLES POUR L'EXERCICE FINANCIER COMMENÇANT LE 1ER MAI, 1940
VALUATION ROLL OF IMMOVABLE PROPERTY FOR THE FISCAL YEAR COMMENCING 1ST MAY, 1940

QUARTIER STE ANNE
WARD

WILLIAM

ARRONDISSEMENT ÉLECTORAL 4
ELECTORAL DISTRICT

COMPTÉ NO ACCOUNT NO.	SITUATION DE LA PROPRIÉTÉ LOCATION OF PROPERTY	CADASTRE -- SUB-DIVISION	VALEUR (DOLLARS SEULEMENT) - VALUE (DOLLARS ONLY)							Entretien des Trotoirs Maintenance of Sidewalks Pds. Front Ft.	VOÛTES VAULTS	RÉSOLUTION REDUCTION NO
			TERRAIN LAND	BÂTIMENTS BUILDINGS	EXEMPT	VALEUR TOTALE - TOTAL VALUE			JUIVE JEWISH			
	NOM ET ADRESSE DU PROPRIÉTAIRE NAME AND ADDRESS OF OWNER	OCCUPATION ET/OU DÉNOMINATION				CATHOLIQUE CATHOLIC	PROTESTANTE PROTESTANT	NEUTRE NEUTRAL				
120666	1181-87 WILLIAM (354 MURRAY) EST. PETER E. BROWN C/O NATIONAL TRUST CO. ST JAMES WEST <u>MURRAY</u>	STE ANNE..... P1283 C A....E.....5....	44 00	36 00		80 00				94.3		
120667	1159-65 WILLIAM MARTIN KIELY (DECEDE 2-4-39) 1159 WILLIAM RES. 8 BROCK AVE. MONTREAL WEST.	P1313 C 10 H.P.	50 00	110 00		160 00				128.3		
120670	1149-55 WILLIAM (359-590-MURRAY) VICTOR JOANNETTE 152 NOTRE DAME EST	P1313 C NOTAIRE	39 50	40 50		80 00				37		
120671	1139-45 WILLIAM JOSEPHINE PICHE WIDWO OF ARMAND LABINE 2690 PIE IX <u>COLBORNE</u> 1035-41 WILLIAM THE NATIONAL BREWERIES LTD	1312 C 1765 1764	50 00	25 00		75 00				45		
		VALEUR A 996 COLBORNE										

CITÉ DE MONTREAL
CITY OF MONTREAL

RÔLE D'ÉVALUATION DES IMMEUBLES POUR L'EXERCICE FINANCIER COMMENÇANT LE 1ER MAI, 1940
VALUATION ROLL OF IMMOVABLE PROPERTY FOR THE FISCAL YEAR COMMENCING 1ST MAY, 1940

WILLIAM
ARRONDISSEMENT ÉLECTORAL 5
ELECTORAL DISTRICT

QUARTIER STE ANNE.. 123
WARD

COMPTÉ No ACCOUNT No.	SITUATION DE LA PROPRIÉTÉ LOCATION OF PROPERTY	CADASTRE - SUB-DIVISION	VALEUR (DOLLARS SEULEMENT) - VALUE (DOLLARS ONLY)							Entretien des Trottoirs Maintenance of Sidewalks Pds. Front Et.	VOÛTES VAULTS	RÉSOLUTION REDUCTION No
			TERRAIN LAND	BÂTIMENTS BUILDINGS	EXEMPT	CATHOLIQUE CATHOLIC	PROTESTANTE PROTESTANT	NEUTRE NEUTRAL	JUIVE JEWISH			
120672	1017 WILLIAM	STE ANNE..... 1763 P8 1763 7 1763 6 1763 P5										
121655	CANADIAN MARCONI CO. 211 ST SACREMENT <i>1017 William</i> <i>Consolidated Plate Glass Co. of Canada Ltd.</i> 995-1001 WILLIAM	M.P. PLANT INCL. N <i>Motive Power</i> <i>Co. of Canada Ltd.</i> 1763ETC P5	156 00	294 00 <i>350.</i>					450 00 <i>350.</i>	81		<i>Cont. no 284</i>
	WALTER M LOWNEY CO. LTD VALEUR RUE INSPECTEUR <u>INSPECTEUR</u>	A....E.....6.... 1757										
	WILLIAM LA CITE DE MONTREAL VALEUR A RUE ST PAUL	1757										
	891 WILLIAM CANADIAN NATIONAL REALTIES LTD VALEUR RUE ST PAUL	1757										
	<u>DUKE</u> 795-809 WILLIAM THE THEO MAYER SHOE CO LTD VALEUR A 351 DUKE	A....E.....7.... 1756 P46ETC										

CITÉ DE MONTREAL
CITY OF

RÔLE D'ÉVALUATION DES IMMEUBLES POUR L'EXERCICE FINANCIER COMMENÇANT LE 1ER MAI, 1940
VALUATION ROLL OF IMMOVABLE PROPERTY FOR THE FISCAL YEAR COMMENCING 1ST MAY, 1940

WILLIAM

ARRONDISSEMENT ÉLECTORAL 7
ELECTORAL DISTRICT

QUARTIER STE ANNE.
WARD

COMPTÉ NO ACCOUNT No.	SITUATION DE LA PROPRIÉTÉ LOCATION OF PROPERTY	CADASTRE - SUB-DIVISION OCCUPATION ET/AND DÉNOMINATION	VALEUR (DOLLARS SEULEMENT) - VALUE (DOLLARS ONLY)							Entretien des Trottoirs Maintenance of Sidewalks Pds. Front Ft.	VOÛTES VAULTS	RÉSOLUTION REDUCTION No
			TERRAIN LAND	BÂTIMENTS BUILDINGS	EXEMPT	CATHOLIQUE CATHOLIC	PROTESTANTE PROTESTANT	NEUTRE NEUTRAL	JUIVE JEWISH			
120673	809 William 809 WILLIAM THE MONTREAL FEATHER & DOWN CO. 809 WILLIAM	STE ANNE..... 1756 P46 etc 1756 P46 ETC CO. N M.P.P. 11 H.P.		2 00					2 00			
120675	781 WILLIAM CAROLINE ROSE FOOTE WIDOW OF ROBERT NEWTON SMYTHE RES. 108 GRANDE ALLEE QUEBEC C/O MONTREAL TRUST CO. 511 PLACE D'ARMES	1756 P42 P41 P	129 50	420 50				550 00		53.4		
120676	781 WILLIAM AYERST MC KENNA & HARRISON LTD 781 WILLIAM	1756 M.P. 53 N 15 H.P.		1000. 300				1000. 300			Cont. no. 285	
120677	771-51 WILLIAM THE CANADA COLD STORAGE CO. LTD. 733 WILLIAM	1756 P41 40 39 38 37 N	272 50	252 50				525 00		125		
120678	745-49 WILLIAM DO	1756 36 P35 N	109 00	181 00				290 00		50		

CITÉ DE MONTREAL
CITY OF

RÔLE D'ÉVALUATION DES IMMEUBLES POUR L'EXERCICE FINANCIER COMMENÇANT LE 1ER MAI, 1940
VALUATION ROLL OF IMMOVABLE PROPERTY FOR THE FISCAL YEAR COMMENCING 1ST MAY, 1940

130

WILLIAM ARRONDISSEMENT ÉLECTORAL 7 QUARTIER STE ANNE.
STREET ELECTORAL DISTRICT WARD

COMPTÉ NO ACCOUNT NO.	SITUATION DE LA PROPRIÉTÉ LOCATION OF PROPERTY	CADASTRE - SUB-DIVISION	VALEUR (DOLLARS SEULEMENT) - VALUE (DOLLARS ONLY)							Entretien des Trottoirs Maintenance of Sidewalks Pds. Front Ft.	VOÛTES VAULTS	RÉSOLUTION REDUCTION NO	
	NOM ET ADRESSE DU PROPRIÉTAIRE NAME AND ADDRESS OF OWNER	OCCUPATION ET/AND DÉNOMINATION	TERRAIN LAND	BÂTIMENTS BUILDINGS	EXEMPT	CATHOLIQUE CATHOLIC	PROTESTANTE PROTESTANT	NEUTRE NEUTRAL	JUIVE JEWISH				
120679	733-735 WILLIAM	1756 P35 34 33											
	THE CANADA COLD STORAGE CO LTD 733 WILLIAM	N	172 00	143 00				315 00		70			
120680	701 WILLIAM	1756 P32 1756 P32 1756 31 P30											
	DO	N	219 00	266 00				485 00		99.6			
	685-91 WILLIAM	1756 P30 ETC											
	THE A.A. AYER CO. LTD	VALEUR A 690 ST PAUL											
	<u>ST HENRY</u>	A....E.....8....											
	651-53 WILLIAM	1756 48											
	LAPORTE HUDON HEBERT LTEE	VALEUR A 640 ST PAUL											
	<u>RUELLE</u>												

CITÉ DE
CITY OF **MONTREAL**

RÔLE D'ÉVALUATION DES IMMEUBLES POUR L'EXERCICE FINANCIER COMMENÇANT LE 1ER MAI, 1940
VALUATION ROLL OF IMMOVABLE PROPERTY FOR THE FISCAL YEAR COMMENCING 1ST MAY, 1940

194

DE WILLIAM ARRONDISSEMENT ÉLECTORAL 8
STREET ELECTORAL DISTRICT

QUARTIER STE ANNE.
WARD

COMPTÉ No COUNT No.	SITUATION DE LA PROPRIÉTÉ LOCATION OF PROPERTY	CADASTRE - SUB-DIVISION OCCUPATION ET/AND DÉNOMINATION	VALEUR (DOLLARS SEULEMENT) - VALUE (DOLLARS ONLY)							Entretien des Trottoirs Maintenance of Sidewalks Pds. Front Ft.	VOUTES VAULTS	RÉSOLUTION REDUCTION No	
			TERRAIN LAND	BÂTIMENTS BUILDINGS	EXEMPT	CATHOLIQUE CATHOLIC	PROTESTANTE PROTESTANT	NEUTRE NEUTRAL	JUIVE JEWISH				VALEUR TOTALE - TOTAL VALUE
120682	<u>RUELLE</u> WILLIAM THE GRAND TRUNK RAILWAY CO OF CANADA OPERATED BY CANADIAN NATIONAL RAILWAYS C/O G.R. WATSON C.N.RYS. 355 MC GILL ST. <u>LONGUEUIL LANE</u> <u>MC GILL</u>	STE ANNE..... PSE 1755 P 1754 N OTTAWA..... A.....E.....9.....							302 00	302 00	91.6		

CITÉ DE
CITY OF **MONTREAL**

RÔLE D'ÉVALUATION DES IMMEUBLES POUR L'EXERCICE FINANCIER COMMENÇANT LE 1ER MAI, 1940
VALUATION ROLL OF IMMOVABLE PROPERTY FOR THE FISCAL YEAR COMMENCING 1ST MAY, 1940

1940

UE
TREET

OTTAWA

ARRONDISSEMENT ÉLECTORAL 9
ELECTORAL DISTRICT

QUARTIER STE ANNE
WARD

COMPTES NO ACCOUNT No.	SITUATION DE LA PROPRIÉTÉ LOCATION OF PROPERTY	CADASTRE - SUB-DIVISION OCCUPATION ET/OU DÉNOMINATION	VALEUR (DOLLARS SEULEMENT) - VALUE (DOLLARS ONLY)							Entretien des Trotoirs Maintenance of Sidewalks Pds. Front St.	VOÛTES VAULTS	RÉSOLUTION REDUCTION No
			TERRAIN LAND	BÂTIMENTS BUILDINGS	EXEMPT	CATHOLIQUE CATHOLIC	PROTESTANTE PROTESTANT	NEUTRE NEUTRAL	JUIVE JEWISH			
		STE ANNE.....										
	<u>QUEEN</u>											
120683	731-45 OTTAWA	P1747 P1749 1746										
	DARLING BROS LTD 120 PRINCE	M.P.P. INCL. N	259 50	360 50					620 00	369		
121656	731-33 Ottawa Canadian Permag Products Ltd	Motive Power Products Ltd N.		350					350			Cent. no 286
	<u>PRINCE</u>											
	785 OTTAWA	1745 1744										
	ROBINSON CONSOLIDATED CONE CO LTD											
		VALEUR A 250 PRINCE										
120684	791-97 OTTAWA	1743										
	EST. JOSEPH MC GRORY C/O CRADDOCK SIMPSON CO. 1010 ST CATHERINE WEST	C	18 00	20 00					38 00	22		
	801-11 OTTAWA	1730										
	EST. JOSEPH MC GRORY											
		VALEUR A 257 DUKE										
	<u>DUKE</u>											

CITÉ DE MONTREAL
CITY OF

RÔLE D'ÉVALUATION DES IMMEUBLES POUR L'EXERCICE FINANCIER COMMENÇANT LE 1ER MAI, 1940
VALUATION ROLL OF IMMOVABLE PROPERTY FOR THE FISCAL YEAR COMMENCING 1ST MAY, 1940

ARRONDISSEMENT ÉLECTORAL 9 QUARTIER STE ANNE.
ELECTORAL DISTRICT WARD

COMPTÉ No ACCOUNT No.	SITUATION DE LA PROPRIÉTÉ LOCATION OF PROPERTY	CADASTRE - SUB-DIVISION OCCUPATION ET/AND DÉNOMINATION	VALEUR (DOLLARS SEULEMENT) - VALUE (DOLLARS ONLY)							Entretien des Trottoirs Maintenance of Sidewalks See Front St.	VOÛTES VAULTS	RÉSOLUTION REDUCTION No
			TERRAIN LAND	BÂTIMENTS BUILDINGS	EXEMPT	VALEUR TOTALE - TOTAL VALUE						
			CATHOLIQUE CATHOLIC	PROTESTANTE PROTESTANT	NEUTRE NEUTRAL	JUIVE JEWISH						
120685	<u>DUKE</u> 831-33 OTTAWA (250-50 DUKE) LILLIAN VIRGINIA LOVEJOY WIDOW OF ALBERT E SMITH BROOKLINE MASS. A/S KENNEDY STINSON 5585 DELORIMIER	STE ANNE..... 1729 1728 PT IN REAR	P	49 00	26 00			75 00			126	
120686	847 OTTAWA EST. DUNCAN J MACDONALD 870 WELLINGTON	P1728	P	21 00	12 00			33 00			40	
POUR NOMS VOIR NO. #120073												
120687	853-71 OTTAWA (253 NAZARETH) FRANCIS JOSEPH MC CRORY 1/7 DOMINICK CHRISTOPHER MC CRORY 1/7 MICHAEL LEO MC CRORY 1/7 <i>decedé 30/8/38</i> PATRICK JOHN MC CRORY 1/7 ARTHUR MC CRORY 1/7 EDWARD CHARLES MC CRORY 1/7 ANN MARY MC CRORY WIFE OF WM. J BULLINAN 1/7 1417 ARGYLE AVE. APT. 6	1715	C	50 00	95 00			145 00			148.6	
	<u>NAZARETH</u>	A....E.....										
120688	OTTAWA MT ROYAL TUNNEL & TERMINAL CO LTD	1714	N									
	<u>DALHOUSIE</u>											
120688	<i>Lot Ottawa</i> <i>Mount Royal Tunnel & Terminal Co. Ltd</i> <i>70 St. Watson - C.N.R. 1/2, 300 - mc Hill</i>	<i>1714</i>	N		17500.			17500.			279.	<i>Cont. No. 259.</i>
120684	<i>Lot Ottawa</i> <i>Canadian National Railway Co.</i>	<i>1704</i> <i>voir # 12 0627</i>	N								###	

CITÉ DE
CITY OF **MONTREAL**

RÔLE D'ÉVALUATION DES IMMEUBLES POUR L'EXERCICE FINANCIER COMMENÇANT LE 1ER MAI, 1940
VALUATION ROLL OF IMMOVABLE PROPERTY FOR THE FISCAL YEAR COMMENCING 1ST MAY, 1940

7143

UE
TREET

ARRONDISSEMENT ÉLECTORAL II
ELECTORAL DISTRICT

QUARTIER STE ANNE.
WARD

COMPTÉ No ACCOUNT No.	SITUATION DE LA PROPRIÉTÉ LOCATION OF PROPERTY	CADASTRE - SUB-DIVISION OCCUPATION et/and DÉSIGNATION	VALEUR (DOLLARS SEULEMENT) - VALUE (DOLLARS ONLY)							Entretien des Trottoirs Maintenance of Sidewalks Pds. Front Ft.	VOÛTES VAULTS	RÉSOLUTION REDUCTION No
			TERRAIN LAND	BÂTIMENTS BUILDINGS	EXEMPT	CATHOLIQUE CATHOLIC	PROTESTANTE PROTESTANT	NEUTRE NEUTRAL	JUIVE JEWISH			
	<u>DALHOUSIE</u>	STE ANNE.....										
	931-35 OTTAWA EST. DUNCAN J MACDONALD	1703 VALEUR A 250 DALHOUSIE										
	<u>RUELLE</u>											
1206 90	12953-71 OTTAWA EST. WILLIAM LASSEY MALTBY 733 LITTLE ST ANTOINE	1692 P POUR NOMS VOIR NO. 120352	47 00	33 00				80 00			144.3	
	<u>ANN</u>											
	<u>SHANNON</u>											
1206 91	1031-39 OTTAWA THE THE GRINFFINGTON CLUB C/O MISS H.E. FENNEY APT. 11 5585 COTE ST LUC	1684 (CLUB) EX	85 00	515 00	600 00						176.1	
	1055-69 OTTAWA MARY AGNES CARROLL WIDOW OF VICTOR WARREN	PI 673										
	<u>COLBORNE</u>	VALEUR A 261 COLBORNE A....E....13....										

CITÉ DE MONTREAL
CITY OF MONTREAL

RÔLE D'ÉVALUATION DES IMMEUBLES POUR L'EXERCICE FINANCIER COMMENÇANT LE 1ER MAI, 1940
VALUATION ROLL OF IMMOVABLE PROPERTY FOR THE FISCAL YEAR COMMENCING 1ST MAY, 1940

135

UE OTTAWA ARRONDISSEMENT ÉLECTORAL 13 QUARTIER STE ANNE.
STREET ELECTORAL DISTRICT WARD

COMPTÉ No ACCOUNT No.	SITUATION DE LA PROPRIÉTÉ LOCATION OF PROPERTY	CADASTRE - SUB-DIVISION OCCUPATION ET/AND DÉSIGNATION	VALEUR (DOLLARS SEULEMENT) - VALUE (DOLLARS ONLY)							Entretien des Trottoirs Maintenance of Sidewalks Pds. Front Ft.	VOÛTES VAULTS	RÉSOLUTION REDUCTION No
			TERRAIN LAND	BÂTIMENTS BUILDINGS	EXEMPT	VALEUR TOTALE - TOTAL VALUE						
			CATHOLIQUE CATHOLIC	PROTESTANTE PROTESTANT	NEUTRE NEUTRAL	JUIVE JEWISH						
	COLBORNE	STE ANNE.....										
1206 92	LOT OTTAWA AGNES BRIDGET KANNON WIDOW OF WILLIAM MC DONNELL 2/3 RITA KANNON WIFE OF HARRY A SHARPE 1/21 MICHAEL GEORGE KANNON MAURICE JOSEPH KANNON MISS EILEEN B KANNON 1/21 AGNES VERONICA KANNON WIFE OF MERLIN DONALD JOHN FRANCIS KANNON 1/21 FISHERS ISLAND N.Y. MISS DOROTHY IRENE KANNON C/O 162 SELBY	P1323 C INSURANCE AGT. 1/21 ACC'T 1/21 CLERK 1/21 MANAGER 1/21	48 00			48 00				137.6		
	1107 OTTAWA	P1323 P1324										
	FABRIQUE DE LA PAROISSE STE ANNE	VALEUR A 271 YOUNG										
	YOUNG											
1206 93	1139 OTTAWA (256 YOUNG) LA CITE DE MNTREAL (FIN PUBLIQUE)	1335 1336 (FIRE STATION) EX (FIN PUBLIQUE)	85 00	665 00	750 00					192		

CITÉ DE MONTREAL
CITY OF

RÔLE D'ÉVALUATION DES IMMEUBLES POUR L'EXERCICE FINANCIER COMMENÇANT LE 1ER MAI, 1940
VALUATION ROLL OF IMMOVABLE PROPERTY FOR THE FISCAL YEAR COMMENCING 1ST MAY, 1940

180

DE OTTAWA
REET

ARRONDISSEMENT ÉLECTORAL 13
ELECTORAL DISTRICT

QUARTIER ST ANNE
WARD

COMPTÉ No COUNT NO.	SITUATION DE LA PROPRIÉTÉ LOCATION OF PROPERTY	CADASTRE - SUB-DIVISION	VALEUR (DOLLARS SEULEMENT) - VALUE (DOLLARS ONLY)							Entretien des Trottoirs Maintenance of Sidewalks Pds. Front Ft.	VOÛTES VAULTS	RÉSOLUTION REDUCTION No
			TERRAINS LAND	BÂTIMENTS BUILDINGS	EXEMPT	CATHOLIQUE CATHOLIC	PROTESTANTE PROTESTANT	NEUTRE NEUTRAL	JUIVE JEWISH			
1206 94	1151-09 OTTAWA (253 MURRAY) MARY JANE MC ENTEE WIDOW OF THOMAS O'CONNELL <u>MURRAY</u>	STE ANNE..... 1337 P1 C A....E....14.....	50 00	70 00					120 00	147		
1206 95	1187-95 OTTAWA (252-54 MURRAY) PHILIAS VANIER (DECEDE 21/9/38) 1837 DORCHESTER OUEST <u>ELEANOR</u>	1350 C A 252 ELEANOR A....E....16.....	73 00	52 00					125 00	191.6		
1206 96	1301-57 Ottawa (256-58 MURRAY) 256-60 <i>Mc Cord</i> JOHN KILLORAN (DECEDE 10/3/39) 256 MC CORD <u>SEMINARY</u>	1377 C A 252 ELEANOR A....E....16.....	100 00	10 000					20 000 110 00	340		

CITÉ DE MONTREAL
CITY OF

RÔLE D'ÉVALUATION DES IMMEUBLES POUR L'EXERCICE FINANCIER COMMENÇANT LE 1ER MAI, 1940
VALUATION ROLL OF IMMOVABLE PROPERTY FOR THE FISCAL YEAR COMMENCING 1ST MAY, 1940

1937

UE OTTAWA ARRONDISSEMENT ÉLECTORAL 16 QUARTIER STE ANNE
TREET DISTRICT ELECTORAL WARD

COMPTÉ No ACCOUNT No.	SITUATION DE LA PROPRIÉTÉ LOCATION OF PROPERTY	CADASTRE - SUB-DIVISION OCCUPATION ET/AND DÉNOMINATION	VALEUR (DOLLARS SEULEMENT) - VALUE (DOLLARS ONLY)							Entretien des Trottoirs Maintenance of Sidewalks Pds. Front St.	VOÛTES VAULTS	RÉSOLUTION REDUCTION No
			TERRAIN LAND	BÂTIMENTS BUILDINGS	EXEMPT	VALEUR TOTALE - TOTAL VALUE						
						CATHOLIQUE CATHOLIC	PROTESTANTE PROTESTANT	NEUTRE NEUTRAL	JUIVE JEWISH			
1206 97	SEMINARY LOT OTTAWA A.C. LESLIE & COMPANY LIMITED 620 ST PAUL OUEST	STE ANNE..... 1378	199 50					199 50		464.8		
	ST THOMAS	TRAVERSE Z.....										
1206 98	WILLIAM BASIN 5 OTTAWA DOMINION GOVERNMENT (MINISTER OF RAILWAYS) LOCK NO. 2 LACHINE CANAL	EX 2983 00	2983 00									
		BASIN OLIER DOCK GUY AQUEDUCT ST RAPHAEL ST GREGOIRE										
1206 99	BASIN OTTAWA DOMINION GOVERNMENT (MINISTER OF RAILWAYS) LOCK NO. 2 LACHINE CANAL	P1191 A 1195 EX 963 00	963 00									

CITÉ DE MONTREAL
CITY OF

RÔLE D'ÉVALUATION DES IMMEUBLES POUR L'EXERCICE FINANCIER COMMENÇANT LE 1ER MAI, 1940
VALUATION ROLL OF IMMOVABLE PROPERTY FOR THE FISCAL YEAR COMMENCING 1ST MAY, 1940

2143

OTTEWA ARRondissement ÉLECTORAL 16 QUARTIER STE ANNE
Ward

COMPTÉ No. ACCOUNT No.	SITUATION DE LA PROPRIÉTÉ LOCATION OF PROPERTY	CADASTRE - SUB-DIVISION OCCUPATION ET/AND DÉSIGNATION	VALEUR (DOLLARS SEULEMENT) - VALUE (DOLLARS ONLY)							Entretien des Trottoirs Maintenance of Sidewalks Pds. Front Ft.	VOÛTES VAULTS	RÉSOLUTION REDUCTION NO.	
			TERRAIN LAND	BÂTIMENTS BUILDINGS	EXEMPT	CATHOLIQUE CATHOLIC	PROTESTANTE PROTESTANT	NEUTRE NEUTRAL	JUIVE JEWISH				VALEUR TOTALE - TOTAL VALUE
1215 84	BASIN OTTAWA NATIONAL SAND & MATERIAL CO. CAPT. T. SMITH (MANAGER) FOOT OF RICHMOND ST. OCC. GOVERNMENT LAND	STE ANNE..... P1191 A 1195	N	255 00	5 00						260 00	N.S.C.	
1207 00	GOV'T LAND OTTAWA DOMINION GOVERNMENT MINISTER OF RAILWAYS LOCK NO. 2 LACHINE CANAL	1196 1197	EX	121 50		121 50						N.S.C.	
1207 01	BASSIN OTTAWA DO	P1389 A 1393	EX	3771 00 <i>2174 00</i>		3771 00 <i>2174 00</i>						N.S.C.	OBJET. No. 40/1948
1207 02	1506 OTTAWA F. TREMBLAY & CIE OCC. GOV'T LAND 1500 WILLIAM	P1389 1390 P1391 1392 1393	C	155 00	5 00				160 00				<i>R.L.C. 330 cut. no. 277</i>
1207 03	LAND OTTAWA DOMINION GOVERNMENT A/S MINISTER OF RAILWAYS	P1394 P1395	EX	1 454 00		1 454 00						N.S.C.	

CITÉ DE MONTREAL
CITY OF

RÔLE D'ÉVALUATION DES IMMEUBLES POUR L'EXERCICE FINANCIER COMMENÇANT LE 1ER MAI, 1940
VALUATION ROLL OF IMMOVABLE PROPERTY FOR THE FISCAL YEAR COMMENCING 1ST MAY, 1940

199

ARRONDISSEMENT ÉLECTORAL 16
ELECTORAL DISTRICT

QUARTIER STE ANNE
WARD

COMPTÉ No ACCOUNT No.	SITUATION DE LA PROPRIÉTÉ LOCATION OF PROPERTY	CADASTRE - SUB-DIVISION OCCUPATION ET/ARD DÉNOMINATION	VALEUR (DOLLARS SEULEMENT) - VALUE (DOLLARS ONLY)							Entretien des Trottoirs Maintenance of Sidewalks Pds. Front St.	VOÛTES VAULTS	RÉSOLUTION REDUCTION No
			TERRAIN LAND	BÂTIMENTS BUILDINGS	EXEMPT	CATHOLIQUE CATHOLIC	PROTESTANTE PROTESTANT	NEUTRE NEUTRAL	JUIVE JEWISH			
120704	1466 OTTAWA DOMINION GOVERNMENT A/S MINISTER OF RAILWAYS	STE ANNE..... P1394 P1395	EX 1068 00		1068 00						N.S.C.	
120706	1444 OTTAWA MONTREAL DUAL MIXED CONCRETE LTD 1444 OTTAWA OCC. OF GOV'T LAND	1391 N MOTIVE POWER INCL.	282 00	160 00				442 00			N.S.C.	
121672	<i>1444 Ottawa</i> <i>Canada Steamship Lines Ltd</i> <i>(Occ. Gov't Prop.)</i>	<i>P1390</i> <i>P1391</i> <i>P1392</i> <i>P1393</i>	<i>N. 158300</i>	<i>180000</i>				<i>180000</i> <i>158300</i>			<i>N.S.C.</i>	<i>CERT. No. 4074824</i> <i>4074563</i>
120707 121673	<i>170 Duke</i> <i>Let</i> OTTAWA G. & J. ESPLIN LTD OCC. GOV'T LAND 170 DUKE	1394 P1389 P1395	N 15 00					15 00			N.S.C.	<i>CERT. No. 4074824</i> <i>CERT. No. 4074563</i>
120708	1400 OTTAWA DOMINION GOVERNMENT A/S MINISTER OF RAILWAYS LOCK NO. CANAL MACHINE	P1394 P1395	EX 20 00	15 00	35 00						N.S.C.	
120709	PT SHED 2 OTTAWA <i>Canada Steamship Lines Limited</i> EX 18 SHIPPING CO LTD SHED NO 2 OTTAWA ST. OCC GOV'T LAND	1394 P1395	N 9650 2550	48 00				14450 13450			N.S.C.	<i>CERT. No. 4074550</i>

CITÉ DE MONTREAL
CITY OF

RÔLE D'ÉVALUATION DES IMMEUBLES POUR L'EXERCICE FINANCIER COMMENÇANT LE 1ER MAI, 1940
VALUATION ROLL OF IMMOVABLE PROPERTY FOR THE FISCAL YEAR COMMENCING 1ST MAY, 1940

730

RUE / STREET: OTTAWA
ARRONDISSEMENT ÉLECTORAL / ELECTORAL DISTRICT: 16

QUARTIER / WARD: STE ANNE

COMPTE NO ACCOUNT NO.	SITUATION DE LA PROPRIÉTÉ LOCATION OF PROPERTY NOM ET ADRESSE DU PROPRIÉTAIRE NAME AND ADDRESS OF OWNER	CADASTRE - SUB-DIVISION OCCUPATION ET/AND DÉNOMINATION	VALEUR (DOLLARS SEULEMENT) - VALUE (DOLLARS ONLY)							Entretien des Trottoirs Maintenance of Sidewalks Pds, Front Et	VOÛTES VAULTS	RÉDUCTION REDUCTION NO
			TERRAIN LAND	BÂTIMENTS BUILDINGS	EXEMPT	VALEUR TOTALE - TOTAL VALUE			JUIVE JEWISH			
			CATHOLIQUE CATHOLIC	PROTESTANTE PROTESTANT	NEUTRE NEUTRAL							
120710	SHED NO 1 OTTAWA CANADA STEAMSHIP LINES LTD OCC. GOV'T LAND 715 VICTORIA SQUARE	STE ANNE..... P1394 P1395 N	483 00	490 00						973 00		
120711	PT SHED NO 2 OTTAWA DO	P1394 P1395 N	207 00	116 00						323 00		
	<u>SEMINARY</u> 1310-14 OTTAWA CONDOLIDATED OKA SAN & GRAVEL CO. LTD	1396 ETC VALEUR A 248 MC CORD <u>MC CORD</u> A.....E.....15.....										
	1230-32 OTTAWA JOHN KILLORAN	P1426 GENT VALUE A 249 MC CORD ST.										

CITÉ DE MONTREAL
CITY OF MONTREAL

RÔLE D'ÉVALUATION DES IMMEUBLES POUR L'EXERCICE FINANCIER COMMENÇANT LE 1ER MAI, 1940
VALUATION ROLL OF IMMOVABLE PROPERTY FOR THE FISCAL YEAR COMMENCING 1ST MAY, 1940

UE OTTAWA
TREET

ARRONDISSEMENT ÉLECTORAL 15
ELECTORAL DISTRICT

QUARTIER STE ANNE 151
WARD

COMPTE No ACCOUNT No.	SITUATION DE LA PROPRIÉTÉ LOCATION OF PROPERTY	CADASTRE - SUB-DIVISION OCCUPATION ET/AND DÉNOMINATION	VALEUR (DOLLARS SEULEMENT) - VALUE (DOLLARS ONLY)							Entretien des Trottoirs Maintenance of Sidewalks Pds. Front Ft.	VOUTES VAULTS	RÉSOLUTION REDUCTION No		
			TERRAIN LAND	BÂTIMENTS BUILDINGS	EXEMPT	CATHOLIQUE CATHOLIC	PROTESTANTE PROTESTANT	NEUTRE NEUTRAL	JUIVE JEWISH				VALEUR TOTALE - TOTAL VALUE	
1207 12	1224-26 OTTAWA	STE ANNE..... 1427 1428												
	MARTIN KIELY 1/8 (DECEDE 2-4-39) C JAMES KIELY 1/8 (DECEASED) ANASTASIA OU ANNIE KIELY PROP 3/16 USUF. 1/16 CATHERINE KIELY PROP 3/16 USUF. 1/16 EDWIN SHIELD KIELY 1/16 JOHN KIELY 1/8 1224 OTTAWA BROKER MARGUERITE ISABEL KIELY 1/16 SPINSTER C/O JOHN KIELY 1224 OTTAWA <u>RUELLE</u>		37 00	18 00		55 00					35			
1207 13	1212-16 OTTAWA	1429												
	ESTATE ELEN SAVAGE C A/S NATIONAL TRUST 225 ST JAMES ST.		28 00	15 00		43 00					42			
1207 14	1206-1200 OTTAWA	1430												
	ESTATE THOMAS MOORE C NORAH MOORE MARY MOORE APT. 10 7 PARK PLACE WESTMOUNT		34 50	14 50		49 00					50			
1207 15	1180-96 OTTAWA (232-248 MURRAY)	1431												
	MISS REGINA SHAPIRO J 905 ROCKLAND <u>MURRAY</u>		68 00	52 00						120 00	179.6			
		A....E....12....												

CITÉ DE MONTREAL
CITY OF MONTREAL

RÔLE D'ÉVALUATION DES IMMEUBLES POUR L'EXERCICE FINANCIER COMMENÇANT LE 1ER MAI, 1940
VALUATION ROLL OF IMMOVABLE PROPERTY FOR THE FISCAL YEAR COMMENCING 1ST MAY, 1940

UE
TREET

OTTAWA

ARRONDISSEMENT ÉLECTORAL 12
ELECTORAL DISTRICT

QUARTIER STE ANNE
WARD

1182

COMPTÉ No ACCOUNT No.	SITUATION DE LA PROPRIÉTÉ LOCATION OF PROPERTY	CADASTRE - SUB-DIVISION	VALEUR (DOLLARS SEULEMENT) - VALUE (DOLLARS ONLY)							Entretien des Trotoirs Maintenance of Sidewalks Pds. Front Ft.	VOTÉE VAULTS	RÉDUCTION REDUCTION No
			TERRAIN LAND	BÂTIMENTS BUILDINGS	EXEMPT	CATHOLIQUE CATHOLIC	PROTESTANTE PROTESTANT	NEUTRE NEUTRAL	JUIVE JEWISH			
		STE ANNE.....										
	<u>MURRAY</u>											
1207 16	1150-68 OTTAWA SUCC. MARY ROSE JOHNSON RUTH MARY JOHNSON MARY FLORENCE JOHNSON MADELIENE MARY JOHNSON C/O CAPITAL TRUST CO. 610 ST JAMES WEST	1444 C	82 00	48 00		130 00				187. 9		
1207 17	1130-46 OTTAWA HERBERT DENIS DWYER CH. 126 A BOWARD OF TRADE BLDG 300 ST SACREMENT ST.	1445 1446 P	87 00	83 00		170 00				191.3		
12166-	1130 Ottawa Tougas & Tougas Ltd YOUNG	M.C.P.P. INCL. Metals Power Co.		800.				800.				Cont. no. 297.
1207 18	1116-20 OTTAWA (247 YOUNG) SARAH ELIZABETH BRENNAN WIDOW OF PATRICK J SHEA 4278 SHERBROOKE WEST	PI 461 C	44 00	46 00		90 00				144		
1207 19	1100-1114 OTTAWA DO	1462 C	39 50	40 50		80 00				48		

CITÉ DE MONTREAL
CITY OF MONTREAL

RÔLE D'ÉVALUATION DES IMMEUBLES POUR L'EXERCICE FINANCIER COMMENÇANT LE 1ER MAI, 1940
VALUATION ROLL OF IMMOVABLE PROPERTY FOR THE FISCAL YEAR COMMENCING 1ST MAY, 1940

ARRONDISSEMENT ÉLECTORAL 12
ELECTORAL DISTRICT

QUARTIER STE ANNE
WARD

1943

COMPTÉ NO ACCOUNT No.	SITUATION DE LA PROPRIÉTÉ LOCATION OF PROPERTY	CADASTRE - SUB-DIVISION OCCUPATION BY/AND DÉNOMINATION	VALEUR (DOLLARS SEULEMENT) - VALUE (DOLLARS ONLY)							Entretien des Trottoirs Maintenance of Sidewalks Pde. Front Pl.	VOUTES VAULTS	RÉDUCTION REDUCTION %
			TERRAIN LAND	BÂTIMENTS BUILDINGS	EXEMPT	CATHOLIQUE CATHOLIC	PROTESTANTE PROTESTANT	NEUTRE NEUTRAL	JUIVE JEWISH			
120720	1088-95 OTTAWA EST. JOHN SLATTERY MARY KATHLEEN SLATTERY 31/80 ANNA ALPHONSINE SLATTERY 11/80 4054 DORCHESTER ST WEST APT. 8 THOS JOS SLATTERY 9/80 DECEASED EST. THIMOTHE FRANCIS SLATTERY (USUFTR) ROSANNA LONERGAN SLATTERY WIDOW OF THIMOTHY FRANCIS SLATTERY (USUFTR) RES. 63 PROSPECT ST. WESTMOUNT A/S MISS M K SLATTERY APT. 8 4054 DORCHESTER ST. WESTMOUNT <u>COLBORNE</u>	STE ANNE..... P1463 C	31 00	19 00		50 00				100		
120721	1048-68 OTTAWA (241-243) <i>Colborne</i> MARY GALLIGAN WIDOW OF THOMAS KINSELLA 1 POINTE CLAIRE AVENUE POINTE CLAIRE QUEBEC	A....E..... 1672 C	45 00	25 00		70 00				143.4		
120722	1030-44 OTTAWA ESTATE THOMAS KINSELLA MARY GALLIGAN WIDOW OF THOMAS KINSELLA C/O CAPITAL TRUST CORP. 10 METCALFE AVE. OTTAWA <u>SHANNON</u>	P1657 C	51 00	49 00		100 00				49		

CITÉ DE
CITY OF **MONTREAL**

RÔLE D'ÉVALUATION DES IMMEUBLES POUR L'EXERCICE FINANCIER COMMENÇANT LE 1ER MAI, 1940

VALUATION ROLL OF IMMOVABLE PROPERTY FOR THE FISCAL YEAR COMMENCING 1ST MAY, 1940

OTTAWA ARRONDISSEMENT ÉLECTORAL II QUARTIER STE ANNE
STREET ELECTORAL DISTRICT WARD

COMPTÉ No ACCOUNT No.	SITUATION DE LA PROPRIÉTÉ LOCATION OF PROPERTY	CADASTRE - SUB-DIVISION OCCUPATION ET/AND DÉNOMINATION	VALEUR (DOLLARS SEULEMENT) - VALUE (DOLLARS ONLY)							Entretien des Trottoirs Maintenance of Sidewalks Pds. Front Pl.	VOYTES VAULTS	RÉSOLUTION REDUCTION No
			TERRAIN LAND	BÂTIMENTS BUILDINGS	EXEMPT	VALEUR TOTALE - TOTAL VALUE						
			CATHOLIQUE CATHOLIC	PROTESTANTE PROTESTANT	NEUTRE NEUTRAL	JUIVE JEWISH						
1207 23	<u>SHANNON</u> OTTAWA MONTREAL LIGH HEAT & POWER CONS.	STE ANNE..... 1647 N	259 00	101 00					360 00	477.3		
1207 24	<u>ANN</u> 956 OTTAWA (141-155-185 ANN) (176 DALHOUSIE) MONTREAL LIGHT HEAT & POW3R CONS M.P. INCLUDED	P1646 DE LA NON CADASTRE D	808 00	992 00					1 800 00	950.1		
1207 25	956 OTTAWA THE ATLAS PRESS LTD 956 OTTAWA	MOTIVE POWER PLANT N		2 00					2 00			
1207 26	<u>DALHOUSIE</u> LOT OTTAWA CANADIAN NATIONAL RAILWAY CO. C/O T.G. WATSON C.N. RYS. 355 MC GILL ST.	136 DE LA 1636 N	184 00						184 00	288.3		

CITÉ DE MONTREAL
CITY OF MONTREAL

RÔLE D'ÉVALUATION DES IMMEUBLES POUR L'EXERCICE FINANCIER COMMENÇANT LE 1ER MAI, 1940
VALUATION ROLL OF IMMOVABLE PROPERTY FOR THE FISCAL YEAR COMMENCING 1ST MAY, 1940

UE
STREET

OTTAWA

ARRONDISSEMENT ÉLECTORAL U
ELECTORAL DISTRICT

QUARTIER STE ANNE
WARD

1935

COMPTÉ No ACCOUNT No.	SITUATION DE LA PROPRIÉTÉ LOCATION OF PROPERTY	CADASTRE - SUB-DIVISION OCCUPATION ET/AND DÉNOMINATION	VALEUR (DOLLARS SEULEMENT) - VALUE (DOLLARS ONLY)							Entretien des Trottoirs Maintenance of Sidewalks Pds. Front Ps.	VOÛTES VAULTS	RÉSOLUTION REDUCTION NO
			TERRAIN LAND	BÂTIMENTS BUILDINGS	EXEMPT	CATHOLIQUE CATHOLIC	PROTESTANTE PROTESTANT	NEUTRE NEUTRAL	JUIVE JEWISH			
1207 27	LOT OTTAWA MT ROYAL TUNNEL & TERMINAL A/S G.R. WATSON C.N.RYS 355 MC GILL STREET	STE ANNE..... 1634 COY LTD N	105 00						105 00	193.1		
1207 28	854-866 OTTAWA (175-79) ESTATE THOMAS CONROY EST ANNIE MARIA FORD WIDOW OF THOMAS CONROY CLAUDE JOHN CONROY 1490 FORT ST. APT. 32 CHAS. JAMES PARNELL CONROY RES. 1469 JEANNE MANCE GLADSTONE JEROME PAPINEAU CONROY CIVIC EMPL. 5589 JEANNE MANCE EIFFIE ALBINA CONROY WIFE OF WILLIAM JAMES BASEY 522 LANDSDOWNE AVE. WESTMOUNT FLORENCE MAY BOITH CONROY RES. 522 LANDSDOWNE AV. WESTMOUNT A/S DR. C.J. CONROY 1490 FORT APT. 32	NAZARETH A....E....9..... PI622 C DENTIST GENT DRUGGIST SPINSTER	46 00	40 00			86 00		144			
1207 29	744 OTTAWA	1609 1608 PI607 PI607 1606 1605										

SUITE SUR LA PAGE SUIVANTE)

CITÉ DE **MONTREAL**
CITY OF

RÔLE D'ÉVALUATION DES IMMEUBLES POUR L'EXERCICE FINANCIER COMMENÇANT LE 1ER MAI, 1940
VALUATION ROLL OF IMMOVABLE PROPERTY FOR THE FISCAL YEAR COMMENCING 1ST MAY, 1940

UE
REET

OTTAWA

ARRONDISSEMENT ÉLECTORAL 9
ELECTORAL DISTRICT

QUARTIER STE ANNE
WARD

1940

COMPTÉ NO ACCOUNT NO.	SITUATION DE LA PROPRIÉTÉ LOCATION OF PROPERTY	CADASTRE -- SUB-DIVISION OCCUPATION ET/AND DÉSIGNATION	VALEUR (DOLLARS SEULEMENT) -- VALUE (DOLLARS ONLY)							Entretien des Trottoirs Maintenance of Sidewalks Pds. Front 75.	VOÛTEU VAULTS	RÉSOLUTION REDUCTION NO
			TERRAIN LAND	BÂTIMENTS BUILDINGS	EXEMPT	CATHOLIQUE CATHOLIC	PROTESTANTE PROTESTANT	NEUTRE NEUTRAL	JUIVE JEWISH			
	#120729* (SUITE DE LA PAGE PRÉCÉDENTE) MONTREAL LIGHT HEAT & POWER 107 CRAIG WEST <u>QUEEN</u>	STE ANNE..... 1604 CONS. N MOTIVE POWER PLANT INCLUDED	892 00	1 108 00					2 000 00	925		
		WELLINGTON..... A.....E.....B.....										

CITÉ DE MONTREAL
CITY OF MONTREAL

RÔLE D'ÉVALUATION DES IMMEUBLES POUR L'EXERCICE FINANCIER COMMENÇANT LE 1ER MAI, 1940.

VALUATION ROLL OF IMMOVABLE PROPERTY FOR THE FISCAL YEAR COMMENCING 1ST MAY, 1940

UE WELLINGTON
TREET

ARRONDISSEMENT ÉLECTORAL 6
ELECTORAL DISTRICT

QUARTIER STE ANNE
WARD

1897

COMPTÉ NO ACCOUNT NO.	SITUATION DE LA PROPRIÉTÉ LOCATION OF PROPERTY	CADASTRE - SUB-DIVISION OCCUPATION ET/ANS DÉNOMINATION	VALEUR (DOLLARS SEULEMENT) - VALUE (DOLLARS ONLY)							Entretien des Trottoirs Maintenance of Sidewalks Pds. Front Ft.	VOÛTES VAULTS	RÉSOLUTION REDUCTION No
			TERRAIN LAND	BÂTIMENTS BUILDINGS	EXEMPT	CATHOLIQUE CATHOLIC	PROTESTANTE PROTESTANT	NEUTRE NEUTRAL	JUIVE JEWISH			
	MC GILL WELLINGTON VALUE ON MCGILL 100	STE ANNE.....										
	GREY NUN THE GOVERNOR & COY OF ADVENTURES OF ENGLAND TRADING INTO HUDSON BAY HUDSON BAY COMPANY											
	GREY NUN											
1207 30	635-45 WELLINGTON (121-133 KING) (104 GREY NUN)	1585 1586 P1587 P1590 P1591 1592 1593 1594										
	GENERAL STEEL WARES LIMITED 645 WELLINGTON	N 935 50	1 814 50						275 000 2748 00	586.5		
121657	645 Wellington Kilgour's Limited	Motive Power		100.					100.			Cont. no. 287
1207 32	(121 KING STREET) BALDWIN'S MONTREAL LIMITED 121 KING STREET	L N		3 00					3 00			
	KING											

CITÉ DE MONTREAL
CITY OF

RÔLE D'ÉVALUATION DES IMMEUBLES POUR L'EXERCICE FINANCIER COMMENÇANT LE 1ER MAI, 1940
VALUATION ROLL OF IMMOVABLE PROPERTY FOR THE FISCAL YEAR COMMENCING 1ST MAY, 1940

1038

WELLINGTON ARRONDISSEMENT ÉLECTORAL 8 QUARTIER STE ANNE
WARD

COMPTÉ No ACCOUNT No.	SITUATION DE LA PROPRIÉTÉ LOCATION OF PROPERTY	CADASTRE - SUB-DIVISION	VALEUR (DOLLARS SEULEMENT) - VALUE (DOLLARS ONLY)							Entretien des Trottoirs Maintenance of Sidewalks Pds. Front Ft.	VOÛTES VAULTS	RÉSOLUTION REDUCTION No
			TERRAIN LAND	BÂTIMENTS BUILDINGS	EXEMPT	VALEUR TOTALE - TOTAL VALUE						
	NOM ET ADRESSE DU PROPRIÉTAIRE NAME AND ADDRESS OF OWNER	OCCUPATION ET/OU DÉNOMINATION				CATHOLIQUE CATHOLIC	PROTESTANTE PROTESTANT	NEUTRE NEUTRAL	JUIVE JEWISH			
	<u>KING</u>	STE ANNE.....										
1207 33	681-691 WELLINGTON OSCAR TITIEY 185 DEVONSHIRE ST. BOSTON MASS. U.S.A. A/S HYDE & AHERN 112 ST JAMES WEST	1595 LAWYER C	415 00	5 00		420 00				450.6		
	<u>QUEEN</u>	A.....E.....9...										
	<u>PRINCE</u>											
1207 34	781-793 WELLINGTON (104-110 PRINCE) EST. DUNCAN J MACDONALD & AL 870 WELLINGTON	1610 P	181 00	19 00			200 00			201.5		
121664	793 Wellington Montreal Welding Co. <u>RUELLE</u>	POUR NOMS VOIR NO. 120/215 Notice Power 100.					100.				Cont. No. 295	
1207 35	809-821 WELLINGTON 103 DUKE EST. ELIZABETH FEENY WIDOW OF PATRICK CARROLL GEORGE FRANCIS CARROLL (PROP 1/4 USUFTR 1/4) RES. 181 WILLOWDALE AVE. OUTREMONT ANASTASIA CARROLL WIFE OF FRANCIS JOSEPH CULLEN RES. 185 WILLOWDALE AVE. OUTREMONT ELLEN CARROLL WIFE OF GEORGE HAROLD ROY RES. 3336 MARECHAL 185 WILLOWDALE AVE. OUTREMONT <u>DUKE</u>	1616 C	100 00	40 00		140 00				196		

CITÉ DE MONTREAL
CITY OF MONTREAL

RÔLE D'ÉVALUATION DES IMMEUBLES POUR L'EXERCICE FINANCIER COMMENÇANT LE 1ER MAI, 1940
VALUATION ROLL OF IMMOVABLE PROPERTY FOR THE FISCAL YEAR COMMENCING 1ST MAY, 1940

1113

WELLINGTON ARRONDISSEMENT ÉLECTORAL 8 QUARTIER STE ANNE.
WELLINGTON ELECTORAL DISTRICT 8 WARD

COMPTÉ No. ACCOUNT No.	SITUATION DE LA PROPRIÉTÉ LOCATION OF PROPERTY	CADASTRE - SUB-DIVISION OCCUPATION ET/AND DÉNOMINATION	VALEUR (DOLLARS SEULEMENT) - VALUE (DOLLARS ONLY)							Entretien des Trottoirs Maintenance of Sidewalks Pds. Front Ft.	VOÛTES VAULTS	RÉSOLUTION REDUCTION No
			TERRAIN LAND	BÂTIMENTS BUILDINGS	EXEMPT	VALEUR TOTALE - TOTAL VALUE						
						CATHOLIQUE CATHOLIC	PROTESTANTE PROTESTANT	NEUTRE NEUTRAL	JUIVE JEWISH			
1207 36	<u>DUKE</u> 831-33 870-35 WELLINGTON 100 Duke EST. DUNCAN J MACDONALD & AL 870 WELLINGTON	STE ANNE..... P1617	60 00	20 00			80 00			102.9		
POUR NOMS VOIR NO. 120215												
1207 37	841-47 WELLINGTON JOSEPH STANISLAS PICARD 370 OUTREMONTANT.	1618 GERANT	72 00	3 00		75 00				54		
1207 38	849-65 WELLINGTON EST. DUNCAN J MACDONALD 870 WELLINGTON	P1628	103 50	36 50			140 00			203		
POUR NOMS VOIR NO. 120215												
1207 39	<u>NAZARETH</u> WELLINGTON	E.....D..... P1629 THENCE P1629 P1642 P1643	205 00					206 00		350		
MT ROYAL TUNNEL & TERMINAL CO LTD C/O T.G. WATSON C.N. RLYS 355 MC GILL STREET												
1207 40	<u>DALHOUSIE</u> WELLINGTON	P1644	40 00	20 00				60 00		112.8		
CANADIAN NATIONAL REALTIES LTD C/O T.G. WATSON C.N.R. RYLS 355 MC GILL ST.												

CITÉ DE
CITY OF **MONTREAL**

RÔLE D'ÉVALUATION DES IMMEUBLES POUR L'EXERCICE FINANCIER COMMENÇANT LE 1ER MAI, 1940
VALUATION ROLL OF IMMOVABLE PROPERTY FOR THE FISCAL YEAR COMMENCING 1ST MAY, 1940

WELLINGTON

ARRONDISSEMENT ÉLECTORAL II
ELECTORAL DISTRICT

QUARTIER STE ANNE.
WARD

1940

COMPTÉ No ACCOUNT No.	SITUATION DE LA PROPRIÉTÉ LOCATION OF PROPERTY	CADASTRE - SUB-DIVISION	VALEUR (DOLLARS SEULEMENT) - VALUE (DOLLARS ONLY)							Entretien des Trottoirs Maintenance of Sidewalks Pds. Front Pl.	VOÛTES VAULTS	RÉSOLUTION REDUCTION No
			TERRAIN LAND	BÂTIMENTS BUILDINGS	VALEUR TOTALE - TOTAL VALUE							
	NOM ET ADRESSE DU PROPRIÉTAIRE NAME AND ADDRESS OF OWNER	OCCUPATION ET/OU DÉNOMINATION			EXEMPT	CATHOLIQUE CATHOLIC	PROTESTANTE PROTESTANT	NEUTRE NEUTRAL	JUIVE JEWISH			
1207 41	LOT WELLINGTON CANADIAN NATIONAL RAILWAYS A/S T.G. WATSON C.N. RLYS. 355 MC GILL ST. <u>ANN</u>	STE ANNE..... P1644 P1645 P1645 N	86 50					86 50		182.6		
1207 42	LOT WELLINGTON DO	P1652 P1652 N	135 50					135 50		182.7		
1207 43	995-97 WELLINGTON BOOTH COULTER COPPER SMITHING CO LTD 997 WELLINGTON	P1653 P1652 IN REAR N	80 00	80 00				160 00		41.6		
1207 44	999-1000 WELLINGTON 117 SHANNON LOUIS DEITCHER RES. 1588 BERNARD WEST OUTREMONT JACOB DEITCHER 256 BLVD ST JOSEPH WEST DEITCHER BROS 133 SHANNON <u>SHANNON</u>	P1653 P1654 JUNK DEALER JUNK DE LER J	130 00	110 00					240 00	318.8		

CITÉ DE
CITY OF **MONTREAL**

RÔLE D'ÉVALUATION DES IMMEUBLES POUR L'EXERCICE FINANCIER COMMENÇANT LE 1ER MAI, 1940

VALUATION ROLL OF IMMOVABLE PROPERTY FOR THE FISCAL YEAR COMMENCING 1ST MAY, 1940

1213

UE
TREET

WELLINGTON

ARRONDISSEMENT ÉLECTORAL 11
ELECTORAL DISTRICT

QUARTIER STE ANNE.
WARD

COMPTES No ACCOUNT No.	SITUATION DE LA PROPRIÉTÉ LOCATION OF PROPERTY	CADASTRE - SUB-DIVISION OCCUPATION ET/AND DÉNOMINATION	VALEUR (DOLLARS SEULEMENT) - VALUE (DOLLARS ONLY)							Entretien des Trottoirs Maintenance of Sidewalks Pda. Front Pl.	VOÛTES VAULTS	RÉSOLUTION REDUCTION No
			TERRAIN LAND	BÂTIMENTS BUILDINGS	EXEMPT	VALEUR TOTALE - TOTAL VALUE						
						CATHOLIQUE CATHOLIC	PROTESTANTE PROTESTANT	NEUTRE NEUTRAL	JUIVE JEWISH			
	<u>SHANNON</u>	STE ANNE.....										
	1031-33 WELLINGTON HUGO WILD	1666										
	<u>COLBORNE</u>	A....E....12....										
120746	1081-91 WELLINGTON WILCOCKS LIMITED 1081 WELLINGTON	1470 1471 M.P. PLANT INCL.	295 00	255 00				550 00		285.8		
	<u>YOUNG</u>											
	1181 WELLINGTON (106 YOUNG) J. WALKER & CO. LTD	P1477										
	<u>MURRAY</u>	VALEUR A 101 MURRAY										
	<u>MC CORD</u>											
	<u>GALLERY SQUARE</u>	A....E....19....										
	<u>WELLINGTON BRIDGE</u>											
	(FOR WELLINGTON TUNNEL SEE NO. 120805)											

CITÉ DE MONTREAL CITY OF MONTREAL

RÔLE D'ÉVALUATION DES IMMEUBLES POUR L'EXERCICE FINANCIER COMMENÇANT LE 1ER MAI, 1940
VALUATION ROLL OF IMMOVABLE PROPERTY FOR THE FISCAL YEAR COMMENCING 1ST MAY, 1940

2112

WELLINGTON ARRONDISSEMENT ÉLECTORAL 19 QUARTIER STE ANNE
ELECTORAL DISTRICT WARD

COMPTÉ NO. COUNTY NO.	SITUATION DE LA PROPRIÉTÉ LOCATION OF PROPERTY	CADASTRE - SUB-DIVISION OCCUPATION ET/OU DÉNOMINATION	TERRAIN LAND	BÂTIMENTS BUILDINGS	VALEUR (DOLLARS SEULEMENT) - VALUE (DOLLARS ONLY)					Entretien des Trottoirs Maintenance of Sidewalks Pds. Front Ft.	VOÛTES VAULTS	RÉSOLUTION REDUCTION No.
					EXEMPT	CATHOLIQUE CATHOLIC	PROTESTANTE PROTESTANT	NEUTRE NEUTRAL	JUIVE JEWISH			
1207 47	WELLINGTON DOMINION GOVERNMENT C/O MINISTER OF RAILWAYS <u>CANAL BANK</u>	STE ANNE..... NO. CAD. (CURRAN BRIDGE) EX		500 00	500 00							
1207 48	WELLINGTON LA CITE DE MONTREAL (ST PATRICK SQUARE) <u>ST PATRICK</u>	551 FIN PUBLIQUE) EX	871 00		871 00							
1207 49	LOT WELLINGTON LA CITE DE MONTREAL	557 FIN PRIVEE EX (NEUTRE POUR TAXE SCOLAIRE)	33 00		33 00			33 00 FIN SCOL.				
1207 50	LOT WELLINGTON DO	558 FIN PRIVEE EX (NEUTRE POUR TAXE SCOLAIRE)	23 50		23 50			23 50 FIN SCOL.				
1207 51	LOT WELLINGTON DO	559 FIN PRIVEE EX (NEUTRE POUR TAXE SCOLAIRE)	12 00		12 00			12 00 FIN SCOL.				
1207 52	LOT WELLINGTON CANADIAN NATIONAL REALTIES LTD ROOM 605 SHAUGHNESSY BLDG	560 N	41 50					41 50				
1207 53	LOT WELLINGTON DO <u>T</u> <u>SB COLUMBAN</u>	561 N	17 50					17 50	70			

120756

Kathleen Kelly wife & as to of
Leo A. Casey 2/3
Ethel Kelly wife of Andrew Galley 1/3

1st

30-1-40

120756

Andrew Galley
ANNULÉ
1931 CUM BARLAND

SALE

20-12-39

120758

Kathleen Kelly wife & as to of
Leo A. Casey 2/3
Ethel Kelly wife of Andrew Galley 1/3

120758

Andrew Galley
ANNULÉ
1931 CUM BARLAND

SALE

20-12-39

120757

do-

1st

30-1-40

120757

ANNULÉ

CITÉ DE MONTREAL
CITY OF

RÔLE D'ÉVALUATION DES IMMEUBLES POUR L'EXERCICE FINANCIER COMMENÇANT LE 1ER MAI, 1940
VALUATION ROLL OF IMMOVABLE PROPERTY FOR THE FISCAL YEAR COMMENCING 1ST MAY, 1940

1003

WELLINGTON

ARRONDISSEMENT ÉLECTORAL 19
ELECTORAL DISTRICT

QUARTIER STE ANNE.
WARD

COMPTÉ No ACCOUNT No.	SITUATION DE LA PROPRIÉTÉ LOCATION OF PROPERTY	CADASTRE - SUB-DIVISION	VALEUR (DOLLARS SEULEMENT) - VALUE (DOLLARS ONLY)						Entretien des Trottoirs Maintenance of Sidewalks Pds. Front Pt.	VOÛTES VAULTS	RÉSOLUTION REDUCTION No
			TERRAIN LAND	BÂTIMENTS BUILDINGS	VALEUR TOTALE - TOTAL VALUE						
	NOM ET ADRESSE DU PROPRIÉTAIRE NAME AND ADDRESS OF OWNER	OCCUPATION ET/OU DÉNOMINATION			EXEMPT	CATHOLIQUE CATHOLIC	PROTESTANTE PROTESTANT	NEUTRE NEUTRAL	JUIVE JEWISH		
		STE ANNE.....									
	<u>ST COLUMBAN</u>										
1207 54	1361-67 WELLINGTON (604 ST COLUMBAN) 614)	562 P563									
	MARIE L MOFFATT VVE DE J HERCULE DUPUIS 642 ST COLUMBAN	C	31 00	29 00		60 00				134.3	
1207 55	1369-1375 WELLINGTON	563						27 00		35.2	
	THE MONTREAL LOAN & MORTGAGE CO. 265 ST JACQUES OUEST 7	N	22 50	4 50							
1215 85	TERRAIN WELLINGTON	564						25 50		40	
	DO	N	25 50								
1207 56	1385-99 WELLINGTON (609-611 BRIDGE)	565 566									
	JAMES KELLY (1743 GRAND TRUNK) ETHEL KELLY WIFE OF ANDREW GALLEY KATHLEEN KELLY WIFE OF LEO CASEY A/S ROYAL TRUST CO. 107 ST JAMES WEST	C	63 00	37 00		100 00				170.3	
	<i>Bridge</i>										
1207 57	1401-03 WELLINGTON (604 BRIDGE)	P625							90 00	95	
	JACK STEINMAN 1401 WELLINGTON	J TAVERN KEEPER	24 00	66 00							
1207 58	1407-13 WELLINGTON	P625									
	JAMES KELLY (1743 ³ GRAND TRUNK) ETHERL KELLY WIFE OF ANDREW GALLEY KATHLEEN KELLY WIFE OF LEO CASEY A/S ROYAL TRUST CO. 107 ST JAMES WEST	C	27 00	18 00		45 00				47.1	
1207 59	1415 ²³ WELLINGTON DO	627									
	ANNULÉE										
		C	29 00	26 00		55 00				46	

CITÉ DE MONTREAL CITY OF MONTREAL

RÔLE D'ÉVALUATION DES IMMEUBLES POUR L'EXERCICE FINANCIER COMMENÇANT LE 1ER MAI, 1940
VALUATION ROLL OF IMMOVABLE PROPERTY FOR THE FISCAL YEAR COMMENCING 1ST MAY, 1940

WELLINGTON

ARRONDISSEMENT ÉLECTORAL 19
ELECTORAL DISTRICT

QUARTIER STE ANNE
WARD

211

COMPTÉ NO COUNT NO.	SITUATION DE LA PROPRIÉTÉ LOCATION OF PROPERTY	CADASTRE - SUB-DIVISION OCCUPATION BY/AND DÉNOMINATION	VALEUR (DOLLARS SEULEMENT) - VALUE (DOLLARS ONLY)							Entretien des Trotoirs Maintenance of Sidewalks Pds. Front Pl.	VOÛTES VAULTS	RÉSOLUTION REDUCTION No
			TERRAIN LAND	BÂTIMENTS BUILDINGS	EXEMPT	VALEUR TOTALE - TOTAL VALUE						
NOM ET ADRESSE DU PROPRIÉTAIRE NAME AND ADDRESS OF OWNER					CATHOLIQUE CATHOLIC	PROTESTANTE PROTESTANT	NEUTRE NEUTRAL	JUIVE JEWISH				
1207 60	1425-31 WELLINGTON ELI SHARAGIE	STE ANNE..... 628 MCHT. J	29 00	16 00				45 00	46			
1207 61	1433-39 WELLINGTON (605-07 FARM) EST SAMUEL C MARSON MARY THERESA CONWAY WID OF SAMUEL C MARSON ARTHUR FREDERICK MARSON HARRIETTE MARY MARSON WIFE OF GEORGE HAROLD EDGEcombe 465 ST JOHN ROOM 506 <u>FARM</u>	629 C INS. AGENT A....E....18.....	34 00	42 00		76 00			129.9			
1207 62	1451-53 WELLINGTON (604 FARM) ROCH SEKORA MILLEY MURCIMSIZ HIS WIFE 1453 WELLINGTON	P656 BUTCHER C	18 00	27 00		45 00			90			
1207 63	1455-51 WELLINGTON MARY K DOWD WIFE OF JOHN H KENEHAN MAGOG QUE.	P656 STENO OFFICIEL C	21 50	33 50		55 00			42			
1207 64	1463-65 WELLINGTON MARY CATHERINE KEHOE 7-A SOURCE AVE. DORVAL QUE.	657 C	12 00	18 00		30 00			23.1			
1207 65	1467-69 WELLINGTON WILLIAM MC CULLOUGH 1623 WELLINGTON	658 GENT P	14 00	41 00		55 00			27			

CITÉ DE MONTREAL
CITY OF MONTREAL

RÔLE D'ÉVALUATION DES IMMEUBLES POUR L'EXERCICE FINANCIER COMMENÇANT LE 1ER MAI, 1940
VALUATION ROLL OF IMMOVABLE PROPERTY FOR THE FISCAL YEAR COMMENCING 1ST MAY, 1940

2115

WELLINGTON

ARRONDISSEMENT ÉLECTORAL 18
ELECTORAL DISTRICT

QUARTIER STE ANNE
WARD

COMPTÉ No ACCOUNT No.	SITUATION DE LA PROPRIÉTÉ LOCATION OF PROPERTY	CADASTRE - SUB-DIVISION OCCUPATION ET/OU DÉNOMINATION	VALEUR (DOLLARS SEULEMENT) - VALUE (DOLLARS ONLY)							Entretien des Trottoirs Maintenance of Sidewalks Pds. Frost Ft.	VOÛTES VAULTS	RÉSOLUTION REDUCTION No
			TERRAIN LAND	BÂTIMENTS BUILDINGS	EXEMPT	CATHOLIQUE CATHOLIC	PROTESTANTE PROTESTANT	NEUTRE NEUTRAL	JUIVE JEWISH			
120766	1471-73 WELLINGTON MARK FISHER REALTIES & INVESTMENT LTD 760 VICTORIA SQUARE	STE ANNE..... P659 N	10 00	22 00					32 00	20.1		
120767	1475-77 WELLINGTON THOMAS MC EVOY ELLEN MC EVOY 2047 UNION	P659 GENT SPINSTER C	12 00	18 00		30 00				24		
120768	1479-81 WELLINGTON CATHERINE MC EVOY 2047 UNION	P660 SPINSTER C	12 00	13 00		25 00				24		
120769	1483-85 WELLINGTON MARGARET MC EVOY WID OF MICHAEL GAHAN SARAH JANE MC EVOY WID OF THOMAS BENNETT 2047 UNION	P660 C	12 00	13 00		25 00				24		
120770	1487-89 WELLINGTON HARRY SMITH 5132 LACOMBE	661 TRUCKER P	37 50	52 50			90 00			42.9		
120771	1491-99 WELLINGTON JAMES BAIRD 2122 STE-CATHERINE OUEST C/O WM J RYAN 2122 STE CATHERINE OUEST	1/2 662 SE P	48 00	52 00			100 00			56.7		
	<u>CENTRE</u>	--A--E--24--										

CITÉ DE
CITY OF **MONTREAL**

RÔLE D'ÉVALUATION DES IMMEUBLES POUR L'EXERCICE FINANCIER COMMENÇANT LE 1ER MAI, 1940

VALUATION ROLL OF IMMOVABLE PROPERTY FOR THE FISCAL YEAR COMMENCING 1ST MAY, 1940

12073

WELLINGTON

ARRONDISSEMENT ÉLECTORAL 24
ELECTORAL DISTRICT

QUARTIER STE-ANNE #12
WARD

COMPTÉ NO ACCOUNT No.	SITUATION DE LA PROPRIÉTÉ LOCATION OF PROPERTY	CADASTRE - SUB-DIVISION	VALEUR (DOLLARS SEULEMENT) - VALUE (DOLLARS ONLY)							Entretien des Trottoirs Maintenance of Sidewalks Pds. Front Pt.	VOÛTES VAULTS	RÉSOLUTION REDUCTIONS
			TERRAIN LAND	BÂTIMENTS BUILDINGS	EXEMPT	CATHOLIQUE CATHOLIC	PROTESTANTE PROTESTANT	NEUTRE NEUTRAL	JUIVE JEWISH			
120772	<p>CENTRE</p> <p>----WELLINGTON</p> <p>LA CITE DE MONTREAL</p>	<p>STE-ANNE</p> <p>NOT. CAD, (TANSEY SQUARE) FIN PUBLIQUE) EX</p>	70 00		70 00							
120773	<p>CONDÉ</p> <p>----WELLINGTON (SIC CONDÉ)</p> <p>HENRI BABY RES-589 ST JOSEPH LACHINE QUE. CHARLES BABY RES RAWDON QUE. ADINEBABY EPSE S DE B DE LESLIE C THOMSON RES 64 ST SULPICE ROAD WESTMOUNT MARIE BABY EPSE S DE B DE ROGER ANDERSON RES 600 ST JOSEPH LACHINE QUE JEHANNE BABY 1551 ST-MARC RAOUL BABY PAUL BABY JULIETTE BABY GEORGES BABY LOUISE BABY A/S PAUL AMOS 138 DES COMMISSAIRES OUEST</p>	<p>P796</p> <p>NOTAIRE C GENTILHOMME 1/6 1/6 1/6 3/6 FILLE MAJEURE SECRETAIRE 1/30 1/30 AGT D'ASS. FILLE MAJEURE 1/30 1/30 EMP CIVIL 1/30 FILLE MAJEURE</p>	73 50	10 50		84 00				223.8		
120774	<p>1563-69 WELLINGTON</p> <p>EST. OWEN TANSEY 2370 REGENT</p>	<p>P795</p> <p>C</p>	23 50	26 50		50 00				50.3		
120775	<p>1573-75 WELLINGTON</p> <p>EDOUARD ROY 688 TERRACE IBERVILLE</p>	<p>P797</p> <p>AGENT C</p>	10 50	34 50		45 00				30		

120776

Laurence E. Barrett,
manager.
+
Thomas Frederick Martin,
secretary-treasurer.

\$200

14-12-39

120776

William Francis Monteith, 3/4
Edward Johnston Monteith, 1/4
of W. F. Monteith
39 St. Laurent,
St. Laurent, Que.

Recd.

12-12-39.

CITÉ DE MONTREAL
CITY OF

RÔLE D'ÉVALUATION DES IMMEUBLES POUR L'EXERCICE FINANCIER COMMENÇANT LE 1ER MAI, 1940

VALUATION ROLL OF IMMOVABLE PROPERTY FOR THE FISCAL YEAR COMMENCING 1ST MAY, 1940

WELLINGTON
STREET

ARRONDISSEMENT ÉLECTORAL 24
ELECTORAL DISTRICT

QUARTIER STE-ANNE #12
WARD

COMPTÉ NO ACCOUNT NO.	SITUATION DE LA PROPRIÉTÉ LOCATION OF PROPERTY	CADASTRE - SUB-DIVISION OCCUPATION ET/AND DÉNOMINATION	VALEUR (DOLLARS SEULEMENT) - VALUE (DOLLARS ONLY)							Entretien des Trottoirs Maintenance of Sidewalks Pos. Front Fl.	VOÛTES VAULTS	RÉSOLUTION REDUCTION No
			TERRAIN LAND	BÂTIMENTS BUILDINGS	EXEMPT	VALEUR TOTALE - TOTAL VALUE			JUIVE JEWISH			
NOM ET ADRESSE DU PROPRIÉTAIRE NAME AND ADDRESS OF OWNER					CATHOLIQUE CATHOLIC	PROTESTANTE PROTESTANT	NEUTRE NEUTRAL					
120776	LOT WELLINGTON SAMUEL H MONTHEITH WILLIAM FRANCIS MONTHEITH 89 ST-MATHIEU, VILLE ST-LAURENT -----WELLINGTON	STE-ANNE P797 FARMER (DECEDE) P P797 798	10 00					10 00			25	
120777	1621-23 WELLINGTON (1620 MULLINS) WILLIAM MC CULLOUGH 1623 WELLINGTON	805 1 MASTER CARTER P	32 50	37 50				70 00			182.1	
120778	1627-29 WELLINGTON (1636-38 MULLINS) WILLIAM JAMES RYAN 2122 STE-CATHERINE OUEST	P808 SALESMAN C	13 50	46 50		60 00					52	
120779	YARD WELLINGTON MARY CRAIG WIFE WAS TO P OF CHARLES BAIRD 2122 STE-CATHERINE OUEST	P808 GENT P		17 00				17 00			60	
120780	1639 WELLINGTON EDWARD MC BRINE (DECEDE 20/3/39) 1639 WELLINGTON	808 2 C	6 50	13 50		20 00					16.4	
120781	1641 WELLINGTON DO	808 3 C	6 50	13 50		20 00					15.8	

CITÉ DE MONTREAL
CITY OF

RÔLE D'ÉVALUATION DES IMMEUBLES POUR L'EXERCICE FINANCIER COMMENÇANT LE 1ER MAI, 1940
VALUATION ROLL OF IMMOVABLE PROPERTY FOR THE FISCAL YEAR COMMENCING 1ST MAY, 1940

2113

RUE WELLINGTON
STREET

ARRONDISSEMENT ÉLECTORAL 24
ELECTORAL DISTRICT

QUARTIER STE-ANNE#12
WARD

COMPTÉ NO ACCOUNT NO.	SITUATION DE LA PROPRIÉTÉ LOCATION OF PROPERTY	CADASTRE - SUB-DIVISION		VALEUR (DOLLARS SEULEMENT) - VALUE (DOLLARS ONLY)						Entretien des Travaux Maintenance of Sidewalks Pds. Front Ft.	VOÛTES VAULTS	RÉSOLUTION REDUCTION NO
	NOM ET ADRESSE DU PROPRIÉTAIRE NAME AND ADDRESS OF OWNER	OCCUPATION ET/OU DÉNOMINATION	TERRAIN LAND	BÂTIMENTS BUILDINGS	EXEMPT	CATHOLIQUE CATHOLIC	PROTESTANTE PROTESTANT	NEUTRE NEUTRAL	JUIVE JEWISH			
		<u>STE-ANNE</u>										
1207 82	1643 WELLINGTON GREGORY JONES 2059 ST CLEMENT	808 4 GENT P	6 50	13 50						20 00		16.8
1207 83	1645-51 WELLINGTON EST. GEORGES HAYES MARY FRANCES HAYES WIFE OF PATRICK MONAHAN RES 2709 ROZEL ST CATHERINE MARGARET HAYES ELLEN JOSEPHINE HAYES RES 5360 COTE ST-LUC APT 10 C/O MISS C.M. HAYES 5360 COTE ST-LUC APT-10	809 P1 809 P2 C SPINSTER SPINSTER	19 50	45 50						65 00		46
1207 84	1653-55 WELLINGTON CHARLES MIDGELEY 706 5TH AVE VERDUN C/O MRS S RYAN 2122 STE CATHERINE	809 P3 P	10 00	30 00						40 00		23
1207 85	1657-59 WELLINGTON JAMES STEPHEN KENNEDY BRIDGET HANNOFEY HIS WIFE 1657 WELLINGTON	809 P4 FOREMAN C	10 00	30 00						40 00		23
1207 86	1663-65 WELLINGTON STIRLING MAC LEOD EPSE DE HERMAN H PITTS RES 331 METCALFE OTTAWA MARGARET FLORA MAC LEOD RES 331 METCALFE OTTAWA MIRIAM J MAC LEOD EPSE DE JOHN R. MAC LEOD INTOSH JOHN R. MAC LEOD INTOSH RES 331 METCALFE OTTAWA JESSIE MAC LEOD EPSE DE DANIEL FISKE C/O CLARENCE M PITTS P.O. BOX 305 OTTAWA	PB13 PB14 40/100 P 30/100 20/100 10/100	28 00	32 00						60 00		55

CITÉ DE MONTREAL
CITY OF MONTREAL

RÔLE D'ÉVALUATION DES IMMEUBLES POUR L'EXERCICE FINANCIER COMMENÇANT LE 1ER MAI, 1940
VALUATION ROLL OF IMMOVABLE PROPERTY FOR THE FISCAL YEAR COMMENCING 1ST MAY, 1940

WELLINGTON

ARRONDISSEMENT ÉLECTORAL 24
ELECTORAL DISTRICT

QUARTIER STE-ANNE #12
WARD

COMPTÉ NO ACCOUNT NO.	SITUATION DE LA PROPRIÉTÉ LOCATION OF PROPERTY	CADASTRE - SUB-DIVISION	VALEUR (DOLLARS SEULEMENT) - VALUE (DOLLARS ONLY)					Entretien des Trottoirs Maintenance of Sidewalks Pds. Front Pt.	VOÛTE VAULTS	RÉDUCTION REDUCTION NO
			TERRAIN LAND	BÂTIMENTS BUILDINGS	EXEMPT	CATHOLIQUE CATHOLIC	PROTESTANTE PROTESTANT			
1207 87	1673-77 WELLINGTON EDWARD MC BRINE 1639 WELLINGTON	STE-ANNE P814 (DECEDE 20/3/39) GENT C	13 00	42 00		55 00		25		
1207 88	1679-85 WELLINGTON EDOUARD BIGRAS A/S M BIGRAS 460 BLVD ST JOSEPH EST 1691 WELLINGTON BIGRAS & LEVITT	815 TAVERNIER C VALEUR A 0601 RICHMOND	20 50	39 50		60 00		40		
	<u>RICHMOND</u>	--A--E--23--								
	<u>C.N.R. TRACKS</u>	--A--E--22--								
1207 89	1801-21 WELLINGTON (601) Congregation CANADIAN NATIONAL RAILWAYS C/O G.R. WATSON C.N.R.LYS 355 MC GILL ST. <u>CONGREGATION</u>	P842 P842 N	65 00	20 00			85 00	247		
1207 90	1851-57 WELLINGTON (600 CONGREGATION) JOHN SECOMBE (AUBAIN) RES LADYSMITH WISCONSIN SAMUEL SECOMBE CECIL CHARLES NELSON GERTRUDE ELLEN MAY NELSON EPSE DE VICTOR HERBERT TURTON RES-9019 DORRINGTON AVE WEST HOLLYWOOD CALIFORNIE C/O C. NELSON 5441 DUQUETTE AVENUE	P843 1/3 P 1/3 1/6 1/6 (GREVE)	42 00	48 00		90 00		120		

CITÉ DE MONTREAL
CITY OF MONTREAL

RÔLE D'ÉVALUATION DES IMMEUBLES POUR L'EXERCICE FINANCIER COMMENÇANT LE 1ER MAI, 1940
VALUATION ROLL OF IMMOVABLE PROPERTY FOR THE FISCAL YEAR COMMENCING 1ST MAY, 1940

210

RUE WELLINGTON
STREET

ARRONDISSEMENT ÉLECTORAL 22
ELECTORAL DISTRICT

QUARTIER STE-ANNE#12
WARD

COMPTÉ NO ACCOUNT NO.	SITUATION DE LA PROPRIÉTÉ LOCATION OF PROPERTY	CADASTRE - SUB-DIVISION OCCUPATION BY/AND DÉNOMINATION	VALEUR (DOLLARS SEULEMENT) - VALUE (DOLLARS ONLY)							Entretien des Trotoirs Maintenance of Sidewalks Pav. Front Ft.	VOUTES VAULTS	RÉSOLUTION REDUCTION No
			TERRAIN LAND	BÂTIMENTS BUILDINGS	EXEMPT	VALEUR TOTALE - TOTAL VALUE						
			CATHOLIQUE CATHOLIC	PROTESTANTE PROTESTANT	NEUTRE NEUTRAL	JUIVE JEWISH						
1207 91	1861-63 WELLINGTON ANNIE LOUISA LENGFIELD WIDOW OF PHILIP JOHNSTON ELLIOTT 1863 WELLINGTON	STE-ANNE P844 P 12 00 30 00					42 00		21.6			
1207 92	1867-69 WELLINGTON PETER KASP (ALIEN) 1869 WELLINGTON	P844 P845 C08BLER P 21 50 18 50					40 00		23			
1207 93	1871-73 WELLINGTON EDWARD CHARLES ACTON HAROLD JOSEPH ACTON RES 5235 COTE ST-LUC RD FLORENCE ACTON WIFE OF F.E. SMITH RES 1321 SHERBROOKE WEST GERTRUDE EVELYN ACTON WIFE OF LOUIS H. ARCHAMBAULT RES-3494 HUTCHISON A/S H.J. ACTON 5235 CHEMIN COTE ST LUC	P844 P845 C.P.R. EMP C 10 00 40 00				50 00		24.1				
1207 94	1875-79 WELLINGTON CREDIT FONCIER FRANCO-CANADIEN 5 ST JACQUES EST	P845 P846 N 35 00 65 00					100 00		42			
1207 95	1881-85 WELLINGTON (605-07 MAGDALEN) EST. RICHARD TURNER ALEXANDRE TURNER (USUFTR) 2059 PARIS (2 COAL CHUTES 23.90 FT AT \$1.00--\$23.90 AT 2/5--\$0.60) MAGDALEN --T R A V E R S E Z -- --A--E--25-- STE-ANNE	P846 P. DE MONTREAL P3121 P 18 00 52 00					70 00		84	\$0.60		

CITÉ DE
CITY OF **MONTREAL**

RÔLE D'ÉVALUATION DES IMMEUBLES POUR L'EXERCICE FINANCIER COMMENÇANT LE 1ER MAI, 1940

VALUATION ROLL OF IMMOVABLE PROPERTY FOR THE FISCAL YEAR COMMENCING 1ST MAY, 1940

RUE
STREET

WELLINGTON

ARRONDISSEMENT ÉLECTORAL 25
ELECTORAL DISTRICT

QUARTIER STE-ANNE #12
WARD

COMPTÉ NO ACCOUNT NO.	SITUATION DE LA PROPRIÉTÉ LOCATION OF PROPERTY	CADASTRE - SUB-DIVISION OCCUPATION ET/AND DÉNOMINATION	VALEUR (DOLLARS SEULEMENT) - VALUE (DOLLARS ONLY)						Entretien des Travaux Maintenance of Sidewalks Pds. Front Ft.	VOÛTES VAULTS	RÉSOLUTION REDUCTION No
			TERRAIN LAND	BÂTIMENTS BUILDINGS	EXEMPT	CATHOLIQUE CATHOLIC	PROTESTANTE PROTESTANT	NEUTRE NEUTRAL			
	<u>MAGDALEN</u>	<u>STE-ANNE</u>									
1207 96	1892 WELLINGTON THE BRITISH AMERICAN OIL CO 6590 DUROCHER	271 TD N (INCLUDING TANKS)	41 00	59 00				100 00		136.2	
1207 97	1890 WELLINGTON JOHN HOWARD GILLIS DOROTHY GILLIS CHLORIS LOUISE GILLIS JOHN HOWARD GILLIS "JUN" CHARLES MATTHEWS GILLIS ALL RESIDE AT 1890 WELLINGTON C/O JOHN H GILLIS 1890 WELLINGTON	P272 1/3 M.D. P 1/6 SPINSTER 1/6 SPINSTER 1/6 GENT 1/6 GENT	24 50	25 50			50 00			39.5	
1207 98	1866- ⁶⁸ 62 WELLINGTON POLISH PATRIOTIC BROTHERHOOD AID SOCIETY INC. (POLSKIE TOW PATRIOTYCZNE BRATNIY POMOCY) 1862 WELLINGTON	272 I N	49 00	61 00				110 00		58.8	
1207 99	1850-56 WELLINGTON (592 CONGREGATION) ALBERT RIEL 1856 WELLINGTON <u>CONGREGATION</u>	273 I C	34 00	56 00			90 00			106.1	
1208 00	1812-16 WELLINGTON (595-97 CONGREGATION) LIABBE ROGER RAYMOND	282 C	27 00	23 00			50 00			94.2	

CITÉ DE MONTREAL
CITY OF MONTREAL

RÔLE D'ÉVALUATION DES IMMEUBLES POUR L'EXERCICE FINANCIER COMMENÇANT LE 1ER MAI, 1940
VALUATION ROLL OF IMMOVABLE PROPERTY FOR THE FISCAL YEAR COMMENCING 1ST MAY, 1940

RUE WELLINGTON
STREET

ARRONDISSEMENT ÉLECTORAL 25
ELECTORAL DISTRICT

QUARTIER STE-ANNE #12
WARD

212

COMPTÉ NO ACCOUNT NO.	SITUATION DE LA PROPRIÉTÉ LOCATION OF PROPERTY	CADASTRE - SUB-DIVISION OCCUPATION ET/OU DÉNOMINATION	VALEUR (DOLLARS SEULEMENT) - VALUE (DOLLARS ONLY)					Entretien des Trottoirs Maintenance of Sidewalks Pds. Front Ft.	VOÛTES VAULTS	RÉSOLUTION REDUCTION No
			TERRAIN LAND	BÂTIMENTS BUILDINGS	EXEMPT	CATHOLIQUE CATHOLIC	PROTESTANTE PROTESTANT			
1208 01	1808 WELLINGTON (596-594 SEBASTOPOL)	STE-ANNE 293 P294 P290 P294								
	HIS MAJESTY KING GEORGE THE VI (ENG. ARMORY) 1254 BISHOP	EX	58 00	142 00	200 00					
	SEBASTOPOL	--A--E--26--								
	1588 WELLINGTON	322								
	GRAND TRUNK RAILWAY CO OPERATED BY CANADIAN NATIONAL RY CO.									
	VALEUR A 500 PRINCE									
	BRIDGE	--A--E--27--								
1208 02	GROUND WELLINGTON	323								
	DOMINION GOVERNMENT C/O MINISTER OF RAILWAYS	EX	215800 232400		215800 232400					
1216 70	Shed Wellington Basin Robin Hood Flour Mills	P323 (Occ. Govt Prop)	16450.	80350.				80350. 16450.	N.S.C.	
1216 34	WELLINGTON	(Occ. Govt Prop)								
	VIBRA LTEE LITE	N	4 00	5 00				9 00	N.S.C.	
	OFFICE 505 CRESCENT									
1216 35	WELLINGTON	(Occ. Govt Prop)								
	A. NORMANDIN BUREAU A 4828 WELLINGTON	C	4 00	1 00		5 00			N.S.C.	
1208 03	GROUND WELLINGTON	P324								
	DOMINION GOVERNMENT C/O MINISTER OF RAILWAYS	EX	772 50		772 50					

CITÉ DE MONTREAL
CITY OF MONTREAL

RÔLE D'ÉVALUATION DES IMMEUBLES POUR L'EXERCICE FINANCIER COMMENÇANT LE 1ER MAI, 1940

VALUATION ROLL OF IMMOVABLE PROPERTY FOR THE FISCAL YEAR COMMENCING 1ST MAY, 1940

RUE WELLINGTON
STREET

ARRONDISSEMENT ÉLECTORAL 27
ELECTORAL DISTRICT

QUARTIER STE-ANNE #12
WARD

213

COMPTE No ACCOUNT NO.	SITUATION DE LA PROPRIÉTÉ LOCATION OF PROPERTY	CADASTRE -- SUB-DIVISION OCCUPATION BY/AND DENOMINATION	TERRAIN LAND	BÂTIMENTS BUILDINGS	VALEUR (DOLLARS SEULEMENT) -- VALUE (DOLLARS ONLY)					Entretien des Trotoirs Maintenance of Sidewalks Pds. Front Et.	VOÛTES VAULTS	RÉSOLUTION REDUCTION No
					EXEMPT	CATHOLIQUE CATHOLIC	PROTESTANTE PROTESTANT	NEUTRE NEUTRAL	JUIVE JEWISH			
1215 87	BASIN WELLINGTON QUEBEC ONTARIO TRANSPORTATION CO LTD (OCC. GOV'T LAND-) CH 302 680 SHERBROOKE QUEST	STE-ANNE P324 N	137 00	120 00				257 00				
	<u>CANAL BANK</u>	---A---E---11---										
1208 05	(APPROACHES OF WELLINGTON TUNNEL)	P551 P551 A 551 D 1478 A P1904 P1413										
	DOMINION GOVERNMENT C/O MINISTER OF RAILWAYS LOCK NO 2 LACHINE CANAL	EX	1 053 50		1 053 50							
1208 06	LOT WELLINGTON THE GRAND TRUNK RAILWAY OF CANADA OPERATED BY CANADIAN NATIONAL RAILWAY C/O G.R. WATSON C.N. RLYS 355 MC GILL STREET	1478 N	102 50				102 50					
	<u>MC CORD</u>											

CITÉ DE MONTREAL
CITY OF

RÔLE D'ÉVALUATION DES IMMEUBLES POUR L'EXERCICE FINANCIER COMMENÇANT LE 1ER MAI, 1940
VALUATION ROLL OF IMMOVABLE PROPERTY FOR THE FISCAL YEAR COMMENCING 1ST MAY, 1940

RUE WELLINGTON
STREET

ARRONDISSEMENT ÉLECTORAL 11
ELECTORAL DISTRICT

QUARTIER STE-ANNE #12
WARD

COMPTÉ NO ACCOUNT NO.	SITUATION DE LA PROPRIÉTÉ LOCATION OF PROPERTY	CADASTRE - SUB-DIVISION OCCUPATION ET/OU DÉSIGNATION	VALEUR (DOLLARS SEULEMENT) - VALUE (DOLLARS ONLY)							Entretien des Trottoirs Maintenance of Sidewalks Pds. Front Ft.	VOÛTES VAULTS	RÉSOLUTION REDUCTION No
			TERRAIN LAND	BÂTIMENTS BUILDINGS	EXEMPT	CATHOLIQUE CATHOLIC	PROTESTANTE PROTESTANT	NEUTRE NEUTRAL	JUIVE JEWISH			
1208 07	MC CORD LOT WELLINGTON	STE-ANNE P1479 NOT CAD.										
	DOMINION GOVERNMENT C/O MINISTER OF RAILWAYS	EX	342 00		342 00							
1208 08	1200 WELLINGTON CANADIAN NATIONAL RAILWAYS C/O G.R. WATSON C.N. RLYS 355 MC GILL ST.	P1480 N	394 50						394 50			
	COLBORNE ANN											
1208 09	930 WELLINGTON 1496 DRUMMOND MC CALL & CO., LTD (T. M. HUTCHISON REP ^{TD}) 930 WELLINGTON	P1488 1496 1495 P1494 N (M.P. PLANT INCL)	408 50	1 091 50					1 500 00	693.4		
	DALHOUSIE											
1208 10	910-22 WELLINGTON (89-91 DALHOUSIE) BLANCHE SKELLY WIFE OF PIERRE PAUL RENAUD (DECEDEE) A/S A. SKELLY VVE DE RAOUL BARRE 3804 BERRI	P1497 M.D. (GREVEE) C	100 50	2550. 2950		12600. 13000				154.7		40/4127

CITÉ DE **MONTREAL**
CITY OF

RÔLE D'ÉVALUATION DES IMMEUBLES POUR L'EXERCICE FINANCIER COMMENÇANT LE 1ER MAI, 1940

VALUATION ROLL OF IMMOVABLE PROPERTY FOR THE FISCAL YEAR COMMENCING 1ST MAY, 1940

RUE WELLINGTON
STREET

ARRONDISSEMENT ÉLECTORAL 11
ELECTORAL DISTRICT

QUARTIER STE-ANNE #02
WARD

215

COMPTÉ NO ACCOUNT NO.	SITUATION DE LA PROPRIÉTÉ LOCATION OF PROPERTY	CADASTRE - SUB-DIVISION OCCUPATION ET/ONS DÉNOMINATION	VALEUR (DOLLARS SEULEMENT) - VALUE (DOLLARS ONLY)						Entretien des Trottoirs Maintenance of Sidewalks Pde. Front P.	VOÛTES VAULTS	RÉSOLUTION REDUCTION NO
			TERRAIN LAND	BÂTIMENTS BUILDINGS	EXEMPT	CATHOLIQUE CATHOLIC	PROTESTANTE PROTESTANT	NEUTRE NEUTRAL			
1208 11	900 WELLINGTON (60 NAZARETH)	STE-ANNE 1508 1509 1510	152 50	27 50						143.1	
	SUCC. NARCISSE PERODEAU J. ARTHUR PERODEAU RES-1551 ST-MARC APT 30 HORACE PERODEAU JEAN PERODEAU RES ACADEMY A PTS ACADEMY ROAD WESTMOUNT YVETTE MC KENNA EPSE S DE B DE ARCHIBALD D. CRABBE RES HOUSE OF KNOCK LONDON ENGLAND RX 215 ST JACQUES OUEST CH 214 A/S PERODEAU & PERODEAU	NOTAIRE (DECEDE 28-9-38) (DECEDE)									
121665	<i>900 Wellington</i> <i>Union Pipe & Machinery Ltd</i>	<i>Motors Power</i>		100.					100.		<i>Cut. no. 296.</i>
1208 12	---WELLINGTON	P1511 P1511	42 00 10 00		10 00				42 00	118.4	
	MT ROYAL TUNNEL & TERMINAL CO. LTD. C/O R.G. WATSON C.N.R.LYS 355 MC GILL ST. (WELLINGTON ST HOM. 16/9/35)	N EX									
	NAZARETH	---A---E---19---									
1208 13	868-74 WELLINGTON (71 NAZARETH)	1512	76 50	17 50				94 00		140.6	
	EST. DUNCAN J. MAC DONALD 870 WELLINGTON (POUR NOMS VOIR LE NO 12021 5)	P									
1208 14	844-55 WELLINGTON	P1528	151 50	38 50				190 00		105.6	
	J. RUTHVEN WILSON WM. C. CARR GEORGE E. HODGE ERNEST W HODGE R. GORDON HODGE C/O W. HODGE CORNWALL ONTARIO	FARMER SALESMAN M.D. CLERK FARMER									

CITÉ DE MONTREAL
CITY OF

RÔLE D'ÉVALUATION DES IMMEUBLES POUR L'EXERCICE FINANCIER COMMENÇANT LE 1ER MAI, 1940
VALUATION ROLL OF IMMOVABLE PROPERTY FOR THE FISCAL YEAR COMMENCING 1ST MAY, 1940

WELLINGTON

ARRONDISSEMENT ÉLECTORAL 10
ELECTORAL DISTRICT

QUARTIER STE-ANNE #12
WARD

COMPTÉ NO ACCOUNT NO.	SITUATION DE LA PROPRIÉTÉ LOCATION OF PROPERTY	CADASTRE - SUB-DIVISION OCCUPATION ET/AND DÉNOMINATION	VALEUR (DOLLARS SEULEMENT) - VALUE (DOLLARS ONLY)					Entretien des Trottoirs Maintenance of Sidewalks Pds. Front Pl.	VOÛTES VAULTS	RÉSOLUTION REDUCTION NO
			TERRAIN LAND	BÂTIMENTS BUILDINGS	EXEMPT	CATHOLIQUE CATHOLIC	PROTESTANTE PROTESTANT			
1208 15	830-36 WELLINGTON EST. DUNCAN J. MAC DONALD 870 WELLINGTON (POUR AUTRES NOMS VOIR LE NO 120215) <u>DUKE</u>	STE-ANNE P1529 P	61 00	12 00			73 00		130.8	
1208 16	792-818 WELLINGTON (91 DUKE) EST. DUNCAN J MAC DONALD 870 WELLINGTON (POUR AUTRES NOMS VOIR LE NO 120215)	1530 P1544 P	245 00	1 00			246 00		238.6	
1208 17	780-86 WELLINGTON (80) <i>Prince</i> D0 <u>PRINCE</u>	1545 P	54 00	12 00			66 00		166.6	
1208 18	730-54 WELLINGTON THE GRIM MANUFACTURING CO. LTD MAPLE TREE PRODUCERS ASS. LTD (M. POWER PLANT) (J. GRIM, PRESIDENT) 736 WELLINGTON	1546 N	345 00	440 00 15 00				800 00	391	
1208 19	A. HOLLANDER & SON LTD 754 WELLINGTON <u>QUEEN</u>	MOTIVE POWER N		36 00				36 00		

CITÉ DE MONTREAL
CITY OF

RÔLE D'ÉVALUATION DES IMMEUBLES POUR L'EXERCICE FINANCIER COMMENÇANT LE 1ER MAI, 1940
VALUATION ROLL OF IMMOVABLE PROPERTY FOR THE FISCAL YEAR COMMENCING 1ST MAY, 1940

217

RUE WELLINGTON ARRONDISSEMENT ÉLECTORAL 10 QUARTIER STE-ANNE #12
STREET ELECTORAL DISTRICT WARD

COMPTÉ No ACCOUNT No.	SITUATION DE LA PROPRIÉTÉ LOCATION OF PROPERTY	CADASTRE - SUB-DIVISION OCCUPATION ET/AND DÉNOMINATION	VALEUR (DOLLARS SEULEMENT) - VALUE (DOLLARS ONLY)							Entretien des Trottoirs Maintenance of Sidewalks Pds. Front Ft.	VOÛTES VAULTS	RÉSOLUTION REDUCTION NO
			TERRAIN LAND	BÂTIMENTS BUILDINGS	EXEMPT	CATHOLIQUE CATHOLIC	PROTESTANTE PROTESTANT	NEUTRE NEUTRAL	JUIVE JEWISH			
	<u>QUEEN</u>	<u>STE-ANNE</u>										
1208 20	680 WELLINGTON (44-60 KING)	PI559 PI565 PI559 PI559 PI565										
	MELDRUM BROS. LTD. 680 WELLINGTON	N	1118 50	71 50					1190 00	867.1		
	<u>KING</u>											
1208 21	648-50 WELLINGTON (91 KING)	1566										
	PAUL GALIBERT 648 WELLINGTON 847 CHERRIER	MNFTR C (MOTIVE POWER PLANT INCL)	479 50	220 50			700 00			315		
121658	(91 King) <i>Grand Slipper Inc.</i>	<i>Motive Power</i> N.		100.					100.			<i>Cent. no. 288</i>
1208 22	----WELLINGTON	1580										
	ANNIE MC GARVEY WIDOW OF WILLIAM MC NALLY	C	366 00	4 00			370 00			240		
	480 STRATHCONA AVENUE WESTMOUNT											
	<u>GREY NUN</u>											
	<u>MC GILL</u>											
		----C O M M O N ----										

CITÉ DE **MONTREAL**
CITY OF

RÔLE D'ÉVALUATION DES IMMEUBLES POUR L'EXERCICE FINANCIER COMMENÇANT LE 1ER MAI, 1940
VALUATION ROLL OF IMMOVABLE PROPERTY FOR THE FISCAL YEAR COMMENCING 1ST MAY, 1940

218

RUE COMMON ARRONDISSEMENT ÉLECTORAL 10 QUARTIER STE-ANNE #12
STREET ELECTORAL DISTRICT WARD

COMPTÉ NO ACCOUNT NO.	SITUATION DE LA PROPRIÉTÉ LOCATION OF PROPERTY	CADASTRE - SUB-DIVISION OCCUPATION ET/AND DÉNOMINATION	VALEUR (DOLLARS SEULEMENT) - VALUE (DOLLARS ONLY)						Entretien des Trottoirs Maintenance of Sidewalks Pds. Front Pl.	VOÛTES VAULTS	RÉSOLUTION REDUCTION NO
			TERRAIN LAND	BÂTIMENTS BUILDINGS	EXEMPT	CATHOLIQUE CATHOLIC	PROTESTANTE PROTESTANT	NEUTRE NEUTRAL			
	<u>MC GILL</u> <u>GREY NUN</u> 635-39 WELLINGTON MONTREAL WAREHOUSING CO. VALEUR RUE GREY NUN	<u>STE-ANNE</u> P1573 ETC									
1208 23	<u>KING</u> 681-97 COMMON	1563 4 1563 3 1563 2 1563 1									
	AGNES BURY 412 METCALFE WESTMOUNT	SPINSTER C	97 00	33 00			130 00		7 129.6		
1208 24	709-17 COMMON (5 QUEEN) MELDRUM BROS. LTD 680 WELLINGTON	P1561 P1562 N	39 00	21 00				60 00	144.8		
1208 25	<i>709 Common</i> SENDEL & SENDEL LTD 709 COMMON STREET	MOTIVE POWER N		1 00				1 00			
1208 26	<u>QUEEN</u> 731-41 COMMON JAMES WILSON & CO. LTD 731 COMMON STREET	P1552 N	134 00	56 00				190 00	147		

CITÉ DE **MONTREAL**
CITY OF

RÔLE D'ÉVALUATION DES IMMEUBLES POUR L'EXERCICE FINANCIER COMMENÇANT LE 1ER MAI, 1940
VALUATION ROLL OF IMMOVABLE PROPERTY FOR THE FISCAL YEAR COMMENCING 1ST MAY, 1940

RUE COMMON ARRONDISSEMENT ÉLECTORAL 10 QUARTIER STE-ANNE #12
STREET ELECTORAL DISTRICT WARD

COMPTÉ NO ACCOUNT NO.	SITUATION DE LA PROPRIÉTÉ LOCATION OF PROPERTY	CADASTRE -- SUB-DIVISION OCCUPATION ET/AND DÉNOMINATION	VALEUR (DOLLARS SEULEMENT) -- VALUE (DOLLARS ONLY)						Entretien des Trottoirs Maintenance of Sidewalks Pds. Front Ft.	VOÛTES VAULTS	RÉSOLUTION REDUCTION No
			TERRAIN LAND	BÂTIMENTS BUILDINGS	EXEMPT	CATHOLIQUE CATHOLIC	PROTESTANTE PROTESTANT	NEUTRE NEUTRAL			
1208 27	743-59 COMMON (15-27 PRINCE) EDITH ANNE SHANNON WID OF WATSON WATNOUGH RRS SAN FRANCISCO CALIFORNIA FLORENCE SHANNON WIFE OF D EVANS IRENE LOUISE SHANNON WIFE OF E.A. MC CULLOGH MARGARET SHANNON WIFE OF THOMAS H. BARNES PAUL HUGH SHANNON C/O MISS F. EVANS 1229 CRESCENT APT-8 <u>PRINCE</u>	STE-ANNE P1551 1/5 G 1/5 1/5 1/5 OPTICIAN 1/5 ACCOUNTANT	212 00	108 00		320 00				228	
1208 28	797-99 COMMON (6 PRINCE) (15-17 DUKE) SOYTHES & CO. LTD. 287 COMMON STREET <u>DUKE</u>	P1537 N (MOTIVE P. PLANT PLANT INCL.)	415 00	335 00				750 00		433	
1208 29	821-29 COMMON (21 NAZARETH) ESTATE SAMUEL EDWARD LICHTENHEIN HULDAH LEWIN WID OF SAMUEL EDWARD LICHTENHEIN C/O ROYAL TRUST CO. 105 ST JACQUES OUEST <u>NAZARETH</u>	1519 J (EX TEST) (M.P. PLANT INC.) --A--E--11--	372 00	228 00					600 00	514.2	

CITÉ DE MONTREAL
CITY OF MONTREAL

RÔLE D'ÉVALUATION DES IMMEUBLES POUR L'EXERCICE FINANCIER COMMENÇANT LE 1ER MAI, 1940

VALUATION ROLL OF IMMOVABLE PROPERTY FOR THE FISCAL YEAR COMMENCING 1ST MAY, 1940

220

RUE COMMON ARRONDISSEMENT ÉLECTORAL 11 QUARTIER STE-ANNE #12
STREET COMMON ELECTORAL DISTRICT WARD

COMPTÉ NO ACCOUNT No.	SITUATION DE LA PROPRIÉTÉ LOCATION OF PROPERTY	CADASTRE - SUB-DIVISION	VALEUR (DOLLARS SEULEMENT) - VALUE (DOLLARS ONLY)					Entretien des Trotoirs Maintenance of Sidewalks Pds. Front Ft.	VOÛTES VAULTS	RÉSOLUTION REDUCTION No
			TERRAIN LAND	BÂTIMENTS BUILDINGS	VALEUR TOTALE - TOTAL VALUE					
	NOM ET ADRESSE DU PROPRIÉTAIRE NAME AND ADDRESS OF OWNER	OCCUPATION ET/OU DÉNOMINATION			EXEMPT	CATHOLIQUE CATHOLIC	PROTESTANTE PROTESTANT	NEUTRE NEUTRAL		
	<u>NAZARETH</u>	<u>STE-ANNE</u>								
1208 30	-----COMMON (2-14 NAZARETH) ESTATE SAMUEL EDWARD LICHTENHEIN HULDAH LEWIN WID OF SAMUEL EDWARD LICHTENHEIN C/O ROYAL TRUST CO 105 ST-JACQUES OUEST	1504 J (EX-TEST)	131 00	129 00				260 00	200	
1208 31	941-53 COMMON (9-11 DALHOUSIE) REGINALD TAIT GAUNT 4263 DORCHESTER OUEST	1503 P	243 00	207 00			450 00		315.7	
1208 32	JOHN COWAN CHEMICAL CO. LTD 9 DALHOUSIE ST. CITY	MOTIVE POWER N (90 H.P.)		10 00				10 00		
	<u>DALHOUSIE</u>									
1208 33	997-1005 COMMON (7 COLBORNE) (8-14 DALHOUSIE) THOMAS ROBERTSON & CO LTD 262 CRAIG WEST	1484 1483 N (MOTIVE POWER PLANT)	560 00	385 00 5 00				950 00	825	
	<u>COLBORNE</u>	---T R A V E R S E Z ---								
	<u>CANAL BANK</u>									
1208 34	----COMMON DOMINION GOVERNMENT C/O MINISTER OF RAILWAYS	1904 EX 1429650	1429650	37 00	1433350 1433350				N.S.C.	

CITÉ DE MONTREAL
CITY OF

RÔLE D'ÉVALUATION DES IMMEUBLES POUR L'EXERCICE FINANCIER COMMENÇANT LE 1ER MAI, 1940
VALUATION ROLL OF IMMOVABLE PROPERTY FOR THE FISCAL YEAR COMMENCING 1ST MAY, 1940

RUE COMMON ARRONDISSEMENT ÉLECTORAL II QUARTIER STE-ANNE #12
STREET ELECTORAL DISTRICT WARD

COMPTÉ No ACCOUNT NO.	SITUATION DE LA PROPRIÉTÉ LOCATION OF PROPERTY	CADASTRE - SUB-DIVISION	VALEUR (DOLLARS SEULEMENT) - VALUE (DOLLARS ONLY)					Entretien des Trottoirs Maintenance of Sidewalks Pda. Front Pl.	VOÛTES VAULTS	RÉSOLUTION REDUCTION No
			TERRAIN LAND	BÂTIMENTS BUILDINGS	VALEUR TOTALE - TOTAL VALUE					
	NOM ET ADRESSE DU PROPRIÉTAIRE NAME AND ADDRESS OF OWNER	OCCUPATION ET/AND DÉNOMINATION			EXEMPT	CATHOLIQUE CATHOLIC	PROTESTANTE PROTESTANT	NEUTRE NEUTRAL	JUIVE JEWISH	
		STE-ANNE								
1216 04	----COMMON THE ANTICOSTI SHIPPING CO. (OCC. GOV'T PROP.)	P1904 N	47 50	15 50				63 00		N.S.C.
1216 02	834 COMMON J. MONETTE (OCC. GOV'T PROP) C/O MONETTE TRANSPORT CO 830 COMMON	P1904 C	14 50	3 50		18 00				N.S.C.
1216 31	820-30 COMMON ST LAWRENCE GULF NAVIGATION CO J.A. DESCHAMPS RES 5078 BREBEUF O/PTE A 820 COMMON ST. <i>see hort prop</i>	P1904 C	30 50	1 50		32 00				N.S.C.
1208 38	794-98 COMMON SICOTTE & CIE CAPT. JOS O. SICOTTE (OCC. GOV'T LAND) VALLEYFIELD QUE.	P1904 PROP. C	39 50	1 50		41 00				N.S.C.
		--A--E--10--								
1208 39	740-50 COMMON CHAMPLAIN OIL PRODUCTS LIMITED (OCC. GOV'T LAND) SUN LIFE BLDG 750 COMMON	P1904 N	13 50	5 00 4 50				23 00		N.S.C.

CITÉ DE MONTREAL
CITY OF MONTREAL

RÔLE D'ÉVALUATION DES IMMEUBLES POUR L'EXERCICE FINANCIER COMMENÇANT LE 1ER MAI, 1940

VALUATION ROLL OF IMMOVABLE PROPERTY FOR THE FISCAL YEAR COMMENCING 1ST MAY, 1940

222

RUE COMMON ARRONDISSEMENT ÉLECTORAL 10 QUARTIER STE-ANNE #12
STREET COMMON ELECTORAL DISTRICT WARD

COMPTÉ No ACCOUNT No.	SITUATION DE LA PROPRIÉTÉ LOCATION OF PROPERTY	CADASTRE -- SUB-DIVISION	VALEUR (DOLLARS SEULEMENT) -- VALUE (DOLLARS ONLY)							Entretien des Trottoirs Maintenance of Sidewalks Pds. Front Ft.	VOÛTES VAULTS	RÉGULATION REDUCTION No
			TERRAIN LAND	BÂTIMENTS BUILDINGS	VALEUR TOTALE -- TOTAL VALUE							
	NOM ET ADRESSE DU PROPRIÉTAIRE NAME AND ADDRESS OF OWNER	OCCUPATION ET/OU DÉSIGNATION			EXEMPT	CATHOLIQUE CATHOLIC	PROTESTANTE PROTESTANT	NEUTRE NEUTRAL	JUIVE JEWISH			
120840	-----COMMON CANADA STEAMSHIP LINES LTD (OCC GOV'T LAND) 715 VICTORIA SQUARE) <u>MC GILL</u>	<u>STE-ANNE</u> P1904 P1904 P1904 N	474 00	84 50				558 50		N.S.C.		
		-- S T C O L U M B A N ----										
		--A--E--19--										

CITÉ DE **MONTREAL**
CITY OF

RÔLE D'ÉVALUATION DES IMMEUBLES POUR L'EXERCICE FINANCIER COMMENÇANT LE 1ER MAI, 1940

VALUATION ROLL OF IMMOVABLE PROPERTY FOR THE FISCAL YEAR COMMENCING 1ST MAY, 1940

RUE ST COLUMBAN
STREET

ARRONDISSEMENT ÉLECTORAL 19
ELECTORAL DISTRICT

QUARTIER STE-ANNE#12
WARD

1203

COMPTÉ NO ACCOUNT No.	SITUATION DE LA PROPRIÉTÉ LOCATION OF PROPERTY	CADASTRE - SUB-DIVISION OCCUPATION ET/AND DÉNOMINATION	VALEUR (DOLLARS SEULEMENT) - VALUE (DOLLARS ONLY)					Entretien des Trotoirs Maintenance of Sidewalks Pds. Front Ft.	VOÛTES VAULTS	RÉSOLUTION REDUCTION No		
			TERRAIN LAND	BÂTIMENTS BUILDINGS	EXEMPT	CATHOLIQUE CATHOLIC	PROTESTANTE PROTESTANT				NEUTRE NEUTRAL	JUIVE JEWISH
	<u>WELLINGTON</u>	<u>STE-ANNE</u>										
1208 41	LOT ST COLUMBAN	P 554 P 553										
	CANADIAN NATIONAL REALTIES LTD C/O M. WATSON SHAUGHNESSY BLDG RM 605	N	29 50					29 50		83		
	<u>ST PATRICK</u>											
	<u>SBS CANAL</u>											
	<u>ST PATRICK</u>											
	654-60 ST COLUMBAN	577										
	JOSEPH APRIL	VALEUR A 1360 ST PATRICK										
1208 42	648-50 ST COLUMBAN	578 P579										
	ELLEN MC CORMICK 2252 OLD ORCHARD MARY ANN MC CORMICK	2/3 SPINSTER C 1/3	25 00	10 00			35 00			58.6		
1208 43	630-42 ST. COLUMBAN	P579 580										
	MARIE L. MOFFAT VVE DE J. HERCULE DUPUIS 642 ST COLUMBAN	C	42 50	27 50			70 00			59		

CITÉ DE MONTREAL
CITY OF MONTREAL

RÔLE D'ÉVALUATION DES IMMEUBLES POUR L'EXERCICE FINANCIER COMMENÇANT LE 1ER MAI, 1940

VALUATION ROLL OF IMMOVABLE PROPERTY FOR THE FISCAL YEAR COMMENCING 1ST MAY, 1940

ST COLUMBAN

ARRONDISSEMENT ÉLECTORAL 19
ELECTORAL DISTRICT

QUARTIER STE-ANNE #12
WARD

1940

COMPTÉ No ACCOUNT No.	SITUATION DE LA PROPRIÉTÉ LOCATION OF PROPERTY	CADASTRE - SUB-DIVISION OCCUPATION ET/OU DÉNOMINATION	TERRAIN LAND	BÂTIMENTS BUILDINGS	VALEUR (DOLLARS SEULEMENT) - VALUE (DOLLARS ONLY)					Entretien des Trottoirs Maintenance of Sidewalks Pds. Front Ft.	VOÛTES VAULTS	RÉDUCTION REDUCTION No
					EXEMPT	CATHOLIQUE CATHOLIC	PROTESTANTE PROTESTANT	NEUTRE NEUTRAL	JUIVE JEWISH			
120844	615-26 ST COLUMBAN MARIE L. MOFFAT VVE DE J. HERCULE DUPUIS 642 ST. COLUMBAN	STE-ANNE 581 C	2600	1900		4500				42.6		
	604-14 ST. COLUMBAN MARIE L. MOFFAT VVE DE J. HERCULE DUPUIS VALEUR A 1361 WELLINGTON <u>WELLINGTON</u>	562 P563										

--- F A R M ---

CITÉ DE
CITY OF **MONTREAL**

RÔLE D'ÉVALUATION DES IMMEUBLES POUR L'EXERCICE FINANCIER COMMENÇANT LE 1ER MAI, 1940

VALUATION ROLL OF IMMOVABLE PROPERTY FOR THE FISCAL YEAR COMMENCING 1ST MAY, 1940

1225

RUE FARM ARRONDISSEMENT ÉLECTORAL 19
STREET ELECTORAL DISTRICT

QUARTIER STE-ANNE #12
WARD

COMPTÉ No ACCOUNT No.	SITUATION DE LA PROPRIÉTÉ LOCATION OF PROPERTY	CADASTRE - SUB-DIVISION	VALEUR (DOLLARS SEULEMENT) - VALUE (DOLLARS ONLY)						Entretien des Travaux de Maintenance of Sidewalks Pds. Front Pt.	VOÛTES VAULTS	RÉSOLUTION REDUCTION No
			TERRAIN LAND	BÂTIMENTS BUILDINGS	EXEMPT	CATHOLIQUE CATHOLIC	PROTESTANTE PROTESTANT	NEUTRE NEUTRAL			
	<u>WELLINGTON</u>	<u>STEEANNE</u>									
	605-07 FARM EST. SAMUEL E. MARSAN VALEUR A 1433 WELLINGTON	629									
1208 45	617-19 FARM MRS. SOPHIA COONAN NEW (ALIEN) MAMIE COONAN MC CREA RES SAN FRANCISCO MAUD COONAN RES SAN FRANCISCO FLORENCE COONAN RES SAN FRANCISCO JOSEPHINE COONAN WIFE OF M. LEAHY RES SAN FRANCISCO C/O MISS BUMBRAY 806 HIBERNIA	1/2 630 G RES SAN FRANCISCO (ALIEN) (ALIEN) (ALIEN) (ALIEN) (ALIEN)	11 00	17 00		28 00			20		
1208 46	621-23 FARM EVA CHRISTINA COONAN EMILY GERALDINE COONAN RES. 627 FARM ST.	1/2 630 SPINSTER SPINSTER G	11 00	16 00		27 00			20		
1208 47	627-29 FARM DO	1/2 631 G	11 00	15 00		26 00			20		
1208 48	633-35 FARM SOPHIA COONAN NEW) POUR AUTRES NOMS VOIR NO 120845) C/O MISS BUMBRAY 806 HIBERNIA	1/2 631 G	11 00	15 00		26 00			20		

CITÉ DE **MONTREAL**
CITY OF

RÔLE D'ÉVALUATION DES IMMEUBLES POUR L'EXERCICE FINANCIER COMMENÇANT LE 1ER MAI, 1940

VALUATION ROLL OF IMMOVABLE PROPERTY FOR THE FISCAL YEAR COMMENCING 1ST MAY, 1940

RUE **FARM** ARRONDISSEMENT ÉLECTORAL **19**
STREET ELECTORAL DISTRICT

QUARTIER **STE-ANNE#12**
WARD

1940

COMPTÉ NO ACCOUNT NO.	SITUATION DE LA PROPRIÉTÉ LOCATION OF PROPERTY	CADASTRE - SUB-DIVISION OCCUPATION ET/AND DÉSIGNATION	VALEUR (DOLLARS SEULEMENT) - VALUE (DOLLARS ONLY)						Entretien des Trottoirs Maintenance of Sidewalks Pos. Front Pt.	VOÛTES VAULTS	RÉSOLUTION REDUCTION No
			TERRAIN LAND	BÂTIMENTS BUILDINGS	EXEMPT	CATHOLIQUE CATHOLIC	PROTESTANTE PROTESTANT	NEUTRE NEUTRAL			
1208 49	639-53 FARM CENTURY COAL CO LTD 360 ST JACQUES OUEST <u>ST PATRICK</u>	<u>STE-ANNE</u> 632 633 N --T R A V E R S E Z ----- --A--E--18--	43 00	37 00				80 00	80		
1208 50	752-66 FARM MRS THOMAS MINES JOHN PATRICK MINES ALICE LEMON WID OF THOMAS MINES C/O MISS BUMBRAY 806 HIBERNIA	P643 C SUP'T	26 50	28 50		55 00			196		
1208 51	712-18 FARM DANIEL DINEEN (POUR NOMS VOIR LE NO 120299) 3787 MELROSE	P646 C	23 50	26 50		50 00			50		
1208 52	700-08 FARM DO	P647 C	29 00	23 00		52 00			53.2		
1208 53	692-98 FARM DO	648 C	22 00	25 00		47 00			40		

CITÉ DE
CITY OF **MONTREAL**

RÔLE D'ÉVALUATION DES IMMEUBLES POUR L'EXERCICE FINANCIER COMMENÇANT LE 1ER MAI, 1940
VALUATION ROLL OF IMMOVABLE PROPERTY FOR THE FISCAL YEAR COMMENCING 1ST MAY, 1940

RUE FARM ARRONDISSEMENT ÉLECTORAL 15
STREET ELECTORAL DISTRICT

QUARTIER STE-ANNE #12
WARD

COMPTÉ No ACCOUNT No.	SITUATION DE LA PROPRIÉTÉ LOCATION OF PROPERTY	CADASTRE - SUB-DIVISION OCCUPATION ET/AND DÉNOMINATION	VALEUR (DOLLARS SEULEMENT) - VALUE (DOLLARS ONLY)						Entretien des Trottoirs Maintenance of Sidewalks Pds. Front Ft.	VOÛTES VAULTS	RÉSOLUTION REDUCTION No
			TERRAIN LAND	BÂTIMENTS BUILDINGS	EXEMPT	CATHOLIQUE CATHOLIC	PROTESTANTE PROTESTANT	NEUTRE NEUTRAL			
120854	630-88 FARM JOHANNA DONOHUE WIFE OF EDWARD SULLIVAN 2165 MANUFACTURERS	<u>STE-ANNE</u> 649 LABORER C	22 00	13 00		35 00				40.	
120855	LOT FARM BANQUE CANADIENNE NATIONALE A/S TRUST GENERAL DU CANADA 112 ST-JACQUES OUEST	650 (2 COPIES) N	20 00					20 00		41.6	
120856	LOT FARM JOHANNA COONAN MARY COONAN RES 627 FARM C/O HON T.J. COONAN 210 ST JACQUES OUEST	651 (DECEASED) C	23 50			23 50				40	
120857	LOT FARM ISSIE BIER ANNIE LINDEN 634 FARM	652 (HIS WIFE) J	23 50					23 50		40	
120858	632-40 FARM MARY BUMBRAY WIFE S AS TO P. OF EDMOUR BERNARD 802 HIBERNIA MISS ALICE BUMBRAY	653 C	23 50	7 50		31 00				43	
120859	626 FARM MARY ETHEL SLATTERY MARY ELLEN SLATTERY 626 FARM	⁵ 665 C	9 50	6 50		16 00				22	

CITÉ DE MONTREAL
CITY OF

RÔLE D'ÉVALUATION DES IMMEUBLES POUR L'EXERCICE FINANCIER COMMENÇANT LE 1ER MAI, 1940
VALUATION ROLL OF IMMOVABLE PROPERTY FOR THE FISCAL YEAR COMMENCING 1ST MAY, 1940

RUE ST AGNES
STREET

ARRONDISSEMENT ÉLECTORAL 18
ELECTORAL DISTRICT

QUARTIER STE-ANNE #12
WARD

1939

COMPTÉ No ACCOUNT No.	SITUATION DE LA PROPRIÉTÉ LOCATION OF PROPERTY	CADASTRE - SUB-DIVISION	VALEUR (DOLLARS SEULEMENT) - VALUE (DOLLARS ONLY)							Entretien des Trottoirs Maintenance of Sidewalks Pds. From Ft.	VOÛTES VAULTS	RÉSOLUTION REDUCTION No
			TERRAIN LAND	BÂTIMENTS BUILDINGS	VALEUR TOTALE - TOTAL VALUE							
	NOM ET ADRESSE DU PROPRIÉTAIRE NAME AND ADDRESS OF OWNER	OCCUPATION ET/OU DÉNOMINATION			EXEMPT	CATHOLIQUE CATHOLIC	PROTESTANTE PROTESTANT	NEUTRE NEUTRAL	JUIVE JEWISH			
		STE-ANNE										
	FARM											
120861	1461-63 ST AGNES CATHERINE CRAIG WIFE OF EMILE BELANGER A/S EMILE BELANGER 1461 ST AGNES	P654 INSPECTEUR C	5 00	10 00		15 00				N.S.C.		
120862	1467-71 ST AGNES WILLIAM MC CULLOUGH 1623 WELLINGTON	P654 CARTER P	4 00	26 00			30 00			N.S.C.		
120863	1475 ST AGNES PATRICK MITCHELL 1475 ST AGNES	P654 LABORER C	4 00	6 00		10 00				N.S.C.		
120864	1487-89 ST AGNES GEORGE WORTH 18 RIELLE VERDUN	P654 P660 GENTLEMAN C	13 50	16 50		30 00				N.S.C.		

-- -- C O N D E -- --

CITÉ DE MONTREAL
CITY OF MONTREAL

RÔLE D'ÉVALUATION DES IMMEUBLES POUR L'EXERCICE FINANCIER COMMENÇANT LE 1ER MAI, 1940
VALUATION ROLL OF IMMOVABLE PROPERTY FOR THE FISCAL YEAR COMMENCING 1ST MAY, 1940

12749

CONDE ARRONDISSEMENT ÉLECTORAL 24 QUARTIER STE-ANNE #12
WELLINGTON CENTRE
ELECTORAL DISTRICT WARD

COMPTÉ NO ACCOUNT No.	SITUATION DE LA PROPRIÉTÉ LOCATION OF PROPERTY	CADASTRE - SUB-DIVISION OCCUPATION ET/OU DÉNOMINATION	VALEUR (DOLLARS SEULEMENT) - VALUE (DOLLARS ONLY)						Entretien des Trottoirs Maintenance of Sidewalks See Front Pl.	VOUTES VAULTS	RÉSOLUTION REDUCTION No	
			TERRAIN LAND	BÂTIMENTS BUILDINGS	EXEMPT	CATHOLIQUE CATHOLIC	PROTESTANTE PROTESTANT	NEUTRE NEUTRAL				JUIVE JEWISH
	WELLINGTON CENTRE	STE ANNE --A--E--18--										
	1205-11 CONDE	P665 P664										
	LOUIS ARTHUR MICHAUD VALEUR A 1527 CENTRE											
1208 65	1213-15 Conde 1215 CONDE (1215)	P665 P664										
	ANTONI CWENAR OU CWYNAR 1215 CONDE	(S.B.) C	10 00	16 00			26 00			26		
1208 66	1221-33 CONDE MONTREAL FOUNDRY LTD 1280 CONDE	666 N	27 00	18 00				45 00		53		
1208 67	1249 CONDE DO	667 N	35 00	55 00				90 00		58		
1208 68	1255-61 CONDE DO	668 MOTIVE POWER N	35 00	90 00 5 00				130 00		61.9		
1208 69	1265-73 CONDE EDNA HENRY MARGARET HENRY DAVID HENRY CECIL HENRY HELENA HENRY WILLIE HENRY WALLACE HENRY INEZ HENRY RUTH HENRY	669 P 1/50 1/50 1/50 1/50 1/50 1/50 1/50 1/50 1/50	26 00	24 00			50 00			55.4		

(A SUIVRE.....PAGE SUIVANTE.....)

CITÉ DE MONTREAL
CITY OF MONTREAL

RÔLE D'ÉVALUATION DES IMMEUBLES POUR L'EXERCICE FINANCIER COMMENÇANT LE 1ER MAI, 1940
VALUATION ROLL OF IMMOVABLE PROPERTY FOR THE FISCAL YEAR COMMENCING 1ST MAY, 1940

RUE STREET	CONDE	ARRONDISSEMENT ÉLECTORAL ELECTORAL DISTRICT	18	QUARTIER WARD	STE-ANNE #12	VALEUR (DOLLARS SEULEMENT) - VALUE (DOLLARS ONLY)				Entretien des Voies Pub. Front Pl.	VOÛTES VAULTS	RÉSOLUTION REDUCTION NO
						SITUATION DE LA PROPRIÉTÉ LOCATION OF PROPERTY	CADASTRE - SUB-DIVISION	TERRAIN LAND	BÂTIMENTS BUILDINGS			
COMPTE NO ACCOUNT NO.	NOM ET ADRESSE DU PROPRIÉTAIRE NAME AND ADDRESS OF OWNER	OCCUPATION 21/AND DÉNOMINATION										
1208 69	----- (SUITE DE LA PAGE PRÉCÉDENTE..... VALEUR PAGE PRÉCÉDENTE.....)	STE-ANNE										
	NORMAN HENRY GERTRUDE HENRY LESLIE HENRY CONSTANCE HENRY STANLEY HENRY VERA HENRY ALLISON HENRY SARAH HENRY ALEX HENRY WELSFORD HENRY ETHEL HENRY MARGARET HENRY NELLIE HENRY ELSIE HENRY HOWARD HENRY CLARISSA HENRY HELEN HENRY C/O W. R. HENRY 3435 MONTCLAIR	1/50 1/50 1/50 1/50 1/50 1/50 1/50 1/50 1/50 1/50 1/50 1/50 1/50 1/50 1/50 1/50 1/50 1/2 (DECEASED)										
1208 70	1275 CONDE THOMAS P. MAZURETTE <i>3419 St-Basile</i>	670 EMP CIVIQUE C	21 00	3 00		24 00				48		
1208 71	LOT CONDE LA CITE DE MONTREAL	1/2 SE 671 (FIN PRIVEE) NEUTRE POUR TAXE SCOLAIRE	10 50		10 50			10 50 <i>fin local.</i>		24		
1208 72	1291-93 CONDE OSCAR TITLEY CLARA VALLEE SON EPSE	1/2 NW 671 C	10 00	10 00		20 00				24		
1208 73	1295-1301 CONDE SUCC. FERDINAND TREMBLAY ERNEST M TREMBLAY RES 5340 MC KENNA IRENE COURTEMANCHE EPSE DE ARMAND DE TONNANCOURT RES 76 MAPLEWOOD OUTREMONT ERNEST OUMET RES 59 SHERBROOKE EST MTL J. OSCAR MATHIEU RES. 26 MAPLEWOOD OUTREMONT A/S F. TREMBLAY & CO. 1500 WILLIAM	672 2/8 COMPTABLE 1/8 RENTIER 1/8 1/2 GENT C	24 00	11 00		35 00				53.3		

CITÉ DE MONTREAL
CITY OF MONTREAL

RÔLE D'ÉVALUATION DES IMMEUBLES POUR L'EXERCICE FINANCIER COMMENÇANT LE 1ER MAI, 1940
VALUATION ROLL OF IMMOVABLE PROPERTY FOR THE FISCAL YEAR COMMENCING 1ST MAY, 1940

RUE CONDE ARRONDISSEMENT ÉLECTORAL 18 QUARTIER STE-ANNE#12
STREET ELECTORAL DISTRICT WARD

COMPTÉ No ACCOUNT NO.	SITUATION DE LA PROPRIÉTÉ LOCATION OF PROPERTY	CADASTRE - SUB-DIVISION OCCUPATION ET/AND DÉSIGNATION	VALEUR (DOLLARS SEULEMENT) - VALUE (DOLLARS ONLY)						Entretien des Trottoirs Maintenance of Sidewalks Pav. Curbs Etc.	VOÛTES VAULTS	RÉSOLUTION REDUCTION No
			TERRAIN LAND	BÂTIMENTS BUILDINGS	EXEMPT	CATHOLIQUE CATHOLIC	PROTESTANTE PROTESTANT	NEUTRE NEUTRAL			
120874	-----CONDE THE STEEL CO OF CANADA LTD P.O. BOX 1650 MONTREAL	STE-ANNE P646 645 N	47 50	50				48 00	136		
120875	LOT CONDE LA CITE DE MONTREAL	644 <i>Ed</i> (FIN PRIVEE) NEUTRE POUR TAXE SCOLAIRE)	26 00		<i>2600</i>			<i>2600</i> 2600 <i>f.b.</i>	85		
120876	1335 CONDE MARY ANN RODGERS WIFE OF JOHN GUERIN 1335 CONDE FARM ST PATRICK S.S. CANAL ST PATRICK	³ P64B GENTLEMAN C --A--E--19-- -- T R A V E R S E Z -- --A--E--18--	12 00	13 00		25 00			48		
120877	1260-80 CONDE CÔTE FRERES & BURRITT NAPOLEON CÔTE 1553 RICHARDSON	P707 C	21 00	4 00		25 00			44.9		
120878	<i>1280 Conde</i> CÔTE FRERES & BURRITT 1553 RICHARDSON	MOTIVE POWER C		1 50		150.	150.			<i>Cont. 262</i>	

CITÉ DE MONTREAL
CITY OF

RÔLE D'ÉVALUATION DES IMMEUBLES POUR L'EXERCICE FINANCIER COMMENÇANT LE 1ER MAI, 1940
VALUATION ROLL OF IMMOVABLE PROPERTY FOR THE FISCAL YEAR COMMENCING 1ST MAY, 1940

1938

RUE CONDE
STREET

ARRONDISSEMENT ÉLECTORAL 18
ELECTORAL DISTRICT

QUARTIER STE-ANNE #12
WARD

COMPTE NO ACCOUNT NO.	SITUATION DE LA PROPRIÉTÉ LOCATION OF PROPERTY	CADASTRE - SUB-DIVISION OCCUPATION ET/AND DÉNOMINATION	VALEUR (DOLLARS SEULEMENT) - VALUE (DOLLARS ONLY)							Entretien des Trottoirs Maintenance of Sidewalks Fds. Front 2/4	VOTES VAULTS	RÉSOLUTION REDUCTION No
			TERRAIN LAND	BÂTIMENTS BUILDINGS	VALEUR TOTALE - TOTAL VALUE							
			EXEMPT	CATHOLIQUE CATHOLIC	PROTESTANTE PROTESTANT	NEUTRE NEUTRAL	JUIVE JEWISH					
	<u>RICHARDSON</u>	<u>STE-ANNE</u>										
120879	1232-34 CONDE WILLIAM MC CULLOUGH 1621 WELLINGTON	P689 GENT P	21 50	26 50			48 00			45		
120880	LOT CONDE MARIE ALICE CURRAN 397 BLVD ST JOSEPH OUEST APT 15	688 687 SPINSTER C	21 50			21 50				45		
120881	1214 CONDE ZENON DUMOUCHEL 1214 CONDE	686 JOURNALIER C	6 50	5 50		12 00				22.6		
	<u>CENTRE</u>	<u>--A--E--24--</u>										
120882	1100 CONDE CONDE (1555 GRAND TRUNK) MONTREAL CITY & DISTRICT SAVINGS BANK 1420 NOTRE DAME OUEST	673 NGS BANK N	40 00	260 00				300 00		166.3		
	<u>GRAND TRUNK</u>											
	610 CONDE SUCC. MARIE EUGENIE CHARLOTTE BOYER EYE DE HORACE BABY VALEUR A 1553 WELLINGTON	796										
	<u>WELLINGTON</u>											
		<u>-- M O N T R E A L --</u>										

1205-21 Montmorency,
Kathleen Kelly wife of
Leo A. Casey et al -
avec 121065 30-1-40.

CITÉ DE **MONTREAL**
CITY OF

RÔLE D'ÉVALUATION DES IMMEUBLES POUR L'EXERCICE FINANCIER COMMENÇANT LE 1ER MAI, 1940
VALUATION ROLL OF IMMOVABLE PROPERTY FOR THE FISCAL YEAR COMMENCING 1ST MAY, 1940

LE MONTMORENCY ARRONDISSEMENT ÉLECTORAL 24 QUARTIER STE-ANNE #12
STREET ELECTORAL DISTRICT WARD

COMPTÉ NO ACCOUNT NO.	SITUATION DE LA PROPRIÉTÉ LOCATION OF PROPERTY	CADASTRE - SUB-DIVISION	VALEUR (DOLLARS SEULEMENT) - VALUE (DOLLARS ONLY)							Entretien des Trotoirs Maintenance of Sidewalks Pds. Front Pl.	VOÛTES VAULTS	RÉSOLUTION REDUCTION No
			NOM ET ADRESSE DU PROPRIÉTAIRE NAME AND ADDRESS OF OWNER	OCCUPATION ET/AND DÉNOMINATION	TERRAIN LAND	BÂTIMENTS BUILDINGS	VALEUR TOTALE - TOTAL VALUE					
			EXEMPT	CATHOLIQUE CATHOLIC	PROTESTANTE PROTESTANT	NEUTRE NEUTRAL	JUIVE JEWISH					
	<u>GRAND TRUNK</u>	<u>STE-ANNE</u>										
120883	1101-11 MONTMORENCY ANNA SENECA 5346 BRODEUR	P675 FILLE MAJEURE C	20 00	55 00	75 00				120			
	1119-21 MONTMORENCY JOSEPH ROTHSTEIN	P679 ETC VALEUR A 1598 CENTRE										
	<u>CENTRE</u>	<u>--A--E--18--</u>										
	1205-21 MONTMORENCY JAMES KELLY, JR. <i>ANDREW KELLY, JR.</i>	P678 ETC VALEUR A 1589 CENTRE										
120884	1225-31 MONTMORENCY KYRYLO BUGERA 1227 MONTMORENCY	696 LABORER C	22 00	20 00	42 00				45.2			
120885	1235-1241 MONTMORENCY EDMOND PICHE 3718 EVELYN VERDUN	PSE 698 EPICIER C	12 50	37 50	50 00				88			
	<u>RICHARDSON</u>											
	<u>ST PATRICK</u>											
	<u>S.S. CANAL</u>	<u>-- T R A V E R S E Z -----</u> <u>--A--E--17--</u>										

120886

Nathleen Kelley wife s or top
of Leo A. Carey 2/3.
Ethel Kelley wife of
Andrew Kelley 1/3

Sale -

30-1-40

120886

ANDREW KELLEY JR
ANIMATED CUMBERLAND

Sale

20-12-39

CITÉ DE MONTREAL
CITY OF MONTREAL

RÔLE D'ÉVALUATION DES IMMEUBLES POUR L'EXERCICE FINANCIER COMMENÇANT LE 1ER MAI, 1940
VALUATION ROLL OF IMMOVABLE PROPERTY FOR THE FISCAL YEAR COMMENCING 1ST MAY, 1940

1035

MONMTORENCY

ARRONDISSEMENT ÉLECTORAL 17
ELECTORAL DISTRICT

QUARTIER STE-ANNE #12
WARD

RUE
STREET

COMPTÉ No
ACCOUNT NO.

SITUATION DE LA PROPRIÉTÉ LOCATION OF PROPERTY	CADASTRE - SUB-DIVISION OCCUPATION ET/OU DÉNOMINATION	VALEUR (DOLLARS SEULEMENT) - VALUE (DOLLARS ONLY)							Entretien des Trotoirs Maintenance of Sidewalks Pde. Front Et.	VOÛTES VAULTS	RÉSOLUTION REDUCTION No
		TERRAIN LAND	BÂTIMENTS BUILDINGS	EXEMPT	CATHOLIQUE CATHOLIC	PROTESTANTE PROTESTANT	NEUTRE NEUTRAL	JUIVE JEWISH			
<u>S.S. CANAL</u>											
LDT MONMTORENCY	747										
CANADA & DOMINION SUGAR CO LTD VALEUR A 1660 ST PATRICK											
LOT MONMTORENCY	748										
CANADA & DOMINION SUGAR CO LTD VALEUR A 1660 ST PATRICK											
<u>RICHARDSON</u>											
<u>CENTRE</u>	--A--E--24--										
120886 1100-02 MONMTORENCY (1651 GRAND TRUNK)	772										
JAMES KELLY 1043 GRAND TRUNK ETHEL KELLY WIFE OF ANDREW DALLEY KATHLEEN KELLY WIFE OF LEO CASSEY		C	14 00	21 00			35 00			93.3	
A/S ROYAL TRUST CO. 105 ST JACQUES OUEST											
<u>GRAND TRUNK</u>											

-- R I C H M O N D -----

0629-0648 Richmond

Kathleen Kelly wife of
Leo A. Casey & al

avec 12 11 60 -

30-1-40

0629-0645 Richmond

ANDREW GILLESPIE
ANNULÉ

CITÉ DE **MONTREAL**
CITY OF

RÔLE D'ÉVALUATION DES IMMEUBLES POUR L'EXERCICE FINANCIER COMMENÇANT LE 1ER MAI, 1940
VALUATION ROLL OF IMMOVABLE PROPERTY FOR THE FISCAL YEAR COMMENCING 1ST MAY, 1940

RUE RICHMOND
STREET

ARRONDISSEMENT ÉLECTORAL 24
ELECTORAL DISTRICT

QUARTIER STE-ANNE#12
WARD

COMPTÉ NO ACCOUNT No.	SITUATION DE LA PROPRIÉTÉ LOCATION OF PROPERTY	CADASTRE - SUB-DIVISION	VALEUR (DOLLARS SEULEMENT) - VALUE (DOLLARS ONLY)							Entretien des Trotoirs Maintenance of Sidewalks Pds. Front Pl.	VOUTES VAULTS	RÉSOLUTION REDUCTION No
			TERRAIN LAND	BÂTIMENTS BUILDINGS	EXEMPT	CATHOLIQUE CATHOLIC	PROTESTANTE PROTESTANT	NEUTRE NEUTRAL	JUIVE JEWISH			
	<u>WELLINGTON</u>	<u>STE-ANNE</u>										
1208 87	0601-0607 RICHMOND (1591 WELLINGTON) ALBERT BIGRAS 460 BLVD ST JOSEPH EST	P 816 RESTAURATEUR C	43 00	92 00		135 00					185.6	
1208 88	0615-25 RICHMOND ROSE DE LIMA BOURGEOU VVE DE THEOPHILE VIAU 1755 LAJOIE. <i>Mexcer</i> C/O W MENDEL CH 963 4 NOTRE DAME EST	P 812 C	16 00	59 00		75 00					75.3	
	<u>MULLINS</u>											
	0629-0645 RICHMOND JAMES KELLY ETHEL KELLY WIFE OF ANDREW GALLEY KATHLEEN KELLY WIFE OF LEO CASEY	VALEUR A 1695 MULLINS										
1208 89	01051-57 RICHMOND (1691 MULLINS) J. ALVARD MENARD 01055 RICHMOND	P 807 RENTIER C	18 00	77 00		95 00					130	
1208 90	01061-53 RICHMOND FRANK MENDEL 5775 DUROCHER OUTREMONT GERALD FISH 5470 HUTCHISON APT 6 C/O ADM & REALTY AGENCY 1002 BLEURY	P 805 DENTIST J CLERK	8 00	14 00					22 00	22		

CITÉ DE MONTREAL
CITY OF

RÔLE D'ÉVALUATION DES IMMEUBLES POUR L'EXERCICE FINANCIER COMMENÇANT LE 1ER MAI, 1940
VALUATION ROLL OF IMMOVABLE PROPERTY FOR THE FISCAL YEAR COMMENCING 1ST MAY, 1940

1137

RUE RICHMOND ARRONDISSEMENT ÉLECTORAL 24 QUARTIER STE-ANNE #12
STREET ELECTORAL DISTRICT WARD

COMPTÉ NO ACCOUNT NO.	SITUATION DE LA PROPRIÉTÉ LOCATION OF PROPERTY	CADASTRE - SUB-DIVISION OCCUPATION ET/AND DÉNOMINATION	VALEUR (DOLLARS SEULEMENT) - VALUE (DOLLARS ONLY)							Entretien des Trotoirs Maintenance of Sidewalks Pds. Front Ft.	VOÛTES VAULTS	RÉSOLUTION REDUCTION No
			TERRAIN LAND	BÂTIMENTS BUILDINGS	EXEMPT	CATHOLIQUE CATHOLIC	PROTESTANTE PROTESTANT	NEUTRE NEUTRAL	JUIVE JEWISH			
1208 91	01065-67 RICHMOND HENRI LE BREUX 01067 RICHMOND	<u>STE-ANNE</u> P806 JOURNALIER C	8 00	19 00		27 00				22		
1208 92	01069-73 RICHMOND MARIE ANNE PAQUETTE 2374 COLERAINÉ	P785 C	17 50	32 50		50 00				44		
	<u>GRAND TRUNK</u>											
	<u>CENTRE</u>	--A--E--17--										
1208 93	----RICHMOND LA CITE DE MONTREAL	759 (FIRE STATION) EX (FIN PUBLIQUE)	452 00	248 00	700 00					514.3		
	<u>RICHARDSON</u>											
	-----RICHMOND CANADA & DOMINION SUGAR CO LTD VALEUR A 1660 ST PATRICK	755										
	----RICHMOND CANADA & DOMINION SUGAR CO LTD VALEUR A 1660 ST PATRICK	746										
	<u>ST PATRICK</u>	-- T R A V E R S E Z ----										

CITÉ DE
CITY OF **MONTREAL**

RÔLE D'ÉVALUATION DES IMMEUBLES POUR L'EXERCICE FINANCIER COMMENÇANT LE 1ER MAI, 1940
VALUATION ROLL OF IMMOVABLE PROPERTY FOR THE FISCAL YEAR COMMENCING 1ST MAY, 1940

RUE
STREET **RICHMOND**

ARRONDISSEMENT ÉLECTORAL **17**
ELECTORAL DISTRICT

QUARTIER **STE-ANNE#12**
WARD

COMPTÉ NO ACCOUNT No.	SITUATION DE LA PROPRIÉTÉ LOCATION OF PROPERTY	CADASTRE - SUB-DIVISION OCCUPATION BY/AND DENOMINATION	TERRAIN LAND	BÂTIMENTS BUILDINGS	VALEUR (DOLLARS SEULEMENT) - VALUE (DOLLARS ONLY)					Entretien des Trottoirs Maintenance of Sidewalks Pds. Front Ft.	VOÛTES VAULTS	RÉSOLUTION REDUCTION No
					EXEMPT	CATHOLIQUE CATHOLIC	PROTESTANTE PROTESTANT	NEUTRE NEUTRAL	JUIVE JEWISH			
	<u>ST PATRICK</u> <i>Richardson</i>	<u>STE-ANNE</u>										
1208 94	01230 RICHMOND	982 981 980 979 978 977 976 975 974										
	ISLAND LAND CO LTD 1117 STE CATHERINE OUEST RM 802 DRUMMOND BLDG	N	139 00	61 00				200 00		404.9		
	<u>CENTRE</u>	<u>--A--E--23--</u>										
	01132-38 RICHMOND ALMA POUURETTE	896 VALEUR A 1764 CENTRE										
1208 95	01122-28 RICHMOND ROBERT SILVER 5328 JEANNE MANCE	895 CHAUFFEUR J	14 00	21 00					35 00	42.9		
1208 96	01118 RICHMOND MAX JACOBSON RES 5152 JEANNE MANCE 01118	P894 P894 DEALER J	18 00	19 00					37 00	20.6		
	<u>GRAND TRUNK</u>											

CITÉ DE MONTREAL
CITY OF

RÔLE D'ÉVALUATION DES IMMEUBLES POUR L'EXERCICE FINANCIER COMMENÇANT LE 1ER MAI, 1940
VALUATION ROLL OF IMMOVABLE PROPERTY FOR THE FISCAL YEAR COMMENCING 1ST MAY, 1940

RUE STREET RICHMOND ARRONDISSEMENT ÉLECTORAL 25 ELECTORAL DISTRICT QUARTIER WARD STE-ANNE #12

COMPTÉ NO ACCOUNT No.	SITUATION DE LA PROPRIÉTÉ LOCATION OF PROPERTY	CADASTRE - SUB-DIVISION	TERRAIN LAND	VALEUR (DOLLARS SEULEMENT) - VALUE (DOLLARS ONLY)					Entretien des Trotoirs Maintenance of Sidewalks Pds. Front Pt.	VOUTES VAULTS	RÉSOLUTION REDUCTION No
				BÂTIMENTS BUILDINGS	VALEUR TOTALE - TOTAL VALUE						
	NOM ET ADRESSE DU PROPRIÉTAIRE NAME AND ADDRESS OF OWNER	OCCUPATION ET/OU DÉNOMINATION		EXEMPT	CATHOLIQUE CATHOLIC	PROTESTANTE PROTESTANT	NEUTRE NEUTRAL	JUIVE JEWISH			
	<u>GRAND TRUNK</u>	<u>STE-ANNE</u>									
	01078 RICHMOND EDOUARD CASTONGUAY	877 ETC VALEUR A 1726 GRAND TRUNK									
1208 97	01060-62 RICHMOND MARY AUGUSTAHENRY WID OF JAMES PATRICK GRIFFIN	P874 C	13 00	29 00	42 00				40		
	<u>MULLINS</u>										
	0648-32 RICHMOND ELIZABETH MC CARTHY WID OF JOHN THOMAS GORMAN	822 822 VALEUR A 1706 MULLINS									
1208 98	0620-30 RICHMOND GRACE SELINA ELLIS WID OF WALTER H. MINGIE 845 PRATT OUTREMONT	821 820 P	30 00	40 00	70 00				80		
1208 99	0606-14 RICHMOND EST. MARY WOOD WID OF JOHN WAYNE ERNEST W SUMMERHILL 18 VERA PLACE MONTCLAIR N.J. C/O HOTEL MC KINLEY ST. LOUIS MS. MARY JANE WAYNE EPSE DE MC LAUGHLIN RES RADVILLE SASK. JOHN ARTHUR WAYNE RES ROLLA ROLLETTE COUNTY NORTH DAKOTA U.S.A. ROBERT FREDERICK WAYNE ERNEST WALTER WAYNE BEULAH ANNIE WAYNE REGINALD LORNE WAYNE	819 818 P (USUFTR) Mo.	30 00	35 00	65 00				80		
	(A SUIVRE PAGE SUIVANTE.....										

CITÉ DE
CITY OF **MONTREAL**

RÔLE D'ÉVALUATION DES IMMEUBLES POUR L'EXERCICE FINANCIER COMMENÇANT LE 1ER MAI, 1940
VALUATION ROLL OF IMMOVABLE PROPERTY FOR THE FISCAL YEAR COMMENCING 1ST MAY, 1940

RICHMOND

ARRONDISSEMENT ÉLECTORAL 25
ELECTORAL DISTRICT

QUARTIER STE-ANNE#12
WARD

210

RUE
STREET

COMPTE NO ACCOUNT NO.	SITUATION DE LA PROPRIÉTÉ LOCATION OF PROPERTY	CADASTRE - SUB-DIVISION	VALEUR (DOLLARS SEULEMENT) - VALUE (DOLLARS ONLY)							Entretien des Trotoirs Maintenance of Sidewalks Pds. Front Pl.	VOÛTES VAULTS	RÉSOLUTION REDUCTION No
			TERRAIN LAND	BÂTIMENTS BUILDINGS	VALEUR TOTALE - TOTAL VALUE							
	NOM ET ADRESSE DU PROPRIÉTAIRE NAME AND ADDRESS OF OWNER	OCCUPATION ET/ANN DÉNOMINATION			EXEMPT.	CATHOLIQUE CATHOLIC	PROTESTANTE PROTESTANT	NEUTRE NEUTRAL	JUIVE JEWISH			
1208 99	0606-14 RICHMOND (SUITE DE LA PAGE PRECEDENTE ALICE LILLIAN WAYNERES ROLLA WM MONTEITH WAYNE LILLIAN W WATSON C/O J. CUTHBERT 536 CONGREGATION	<u>STE-ANNE</u> ROLLETTE COUNTY DO DO 14 ANS EN 1940VALEUR	PAGE PRECEDENTE								
	<u>WELLINGTON</u>											
		-- S H E A R E R --										
	<u>C.N.R. TRACKS</u>	--A--E--22--										

CITÉ DE MONTREAL
CITY OF

RÔLE D'ÉVALUATION DES IMMEUBLES POUR L'EXERCICE FINANCIER COMMENÇANT LE 1ER MAI, 1940
VALUATION ROLL OF IMMOVABLE PROPERTY FOR THE FISCAL YEAR COMMENCING 1ST MAY, 1940

RUE SHEARER ARRONDISSEMENT ÉLECTORAL 22 QUARTIER STE-ANNE#12
STREET ELECTORAL DISTRICT WARD

COMPTÉ NO ACCOUNT No.	SITUATION DE LA PROPRIÉTÉ LOCATION OF PROPERTY	CADASTRE -- SUB-DIVISION	VALEUR (DOLLARS SEULEMENT) -- VALUE (DOLLARS ONLY)							Entretien des Trottoirs Maintenance of Sidewalks Pds. Front Ft.	VOÛTES VAULTS	RESOLUTION REDUCTION No
			TERRAIN LAND	BÂTIMENTS BUILDINGS	EXEMPT	CATHOLIQUE CATHOLIC	PROTESTANTE PROTESTANT	NEUTRE NEUTRAL	JUIVE JEWISH			
	C.N.R. TRACKS	STE) ANNE										
1209 00	X XXXXXXXXXXXX 681-95 SHEARER	841 840										
	PETER F. GOW JANE GOW WIFE OF JOHN WATERSON MARGARET F. GOW FREDERICK FOSTER	P (DECEDE) (DECEASED)	20 00	30 00				50 00			80.	
	A/S P.F. GOW 71 CARDINAL VILLE ST. LAURENT											
1209 01	697-701 SHEARER	839										
	MICHAEL PAUL BURKE 697 SHEARER	C.P.R. FIREMAN C	10 00	20 00			30 00				40	
1209 02	707-721 SHEARER	838										
	EDWARD KELLY MARY ROSE KELLY KATHERINE EVELYN KELLY JAMES KELLY WILLIAM KELLY EILEEN KELLY	837 3/30 8/30 8/30 3/30 3/30 5/30	26 00	49 00			75 00				155	
	MULLINS	--A--E--23--										
1209 03	1053-59 SHEARER (1785 MULLINS)	PB67										
	JOSEPH NARCISSE FORTIN 1785 MULLINS	COMPTABLE C	16 50	58 50			75 00				117	

120907 Harriet-Adelaide Asselin épouse de L. A. Waddern 47
Louis Cecil Asselin 47 Mary Evelyn Asselin épouse de John T. Savage 47
Élie Charles Asselin 47 William Victor Asselin 47
Joseph Hector Asselin, mdd. 123 Balfour, Mount Royal. 47
Thyllis Asselin 41. Pauline Asselin 41. D'Arcy Asselin 41.
C'est-

6-12-89.

CITÉ DE MONTREAL
CITY OF MONTREAL

RÔLE D'ÉVALUATION DES IMMEUBLES POUR L'EXERCICE FINANCIER COMMENÇANT LE 1ER MAI, 1940
VALUATION ROLL OF IMMOVABLE PROPERTY FOR THE FISCAL YEAR COMMENCING 1ST MAY, 1940

SHEARER

ARRONDISSEMENT ÉLECTORAL 25
ELECTORAL DISTRICT

QUARTIER STE-ANNE #12
WARD

1233

RUE STREET	SITUATION DE LA PROPRIÉTÉ LOCATION OF PROPERTY	CADASTRE - SUB-DIVISION OCCUPATION ET/OU DÉNOMINATION	TERRAIN LAND	BÂTIMENTS BUILDINGS	VALEUR (DOLLARS SEULEMENT) - VALUE (DOLLARS ONLY)					Entretien des Trotoirs Maintenance of Sidewalks Pds. Front Pl.	VOÛTES VAULTS	RÉSOLUTION REDUCTION NO
					EXEMPT	CATHOLIQUE CATHOLIC	PROTESTANTE PROTESTANT	NEUTRE NEUTRAL	JUIVE JEWISH			
1209 04	1063 SHEARER WILLIAM COLEMAN 1063 SHEARER	STE-ANNE P867 CUTTER P	4 00	18 00			22 00			20		
1209 05	1073 SHEARER SAMUEL DAVID PRESNER 1374 STE CATHERINE OUEST	P883 PHARMACIST J	8 00	17 00				25 00		43.6		
	1077 SHEARER ALPHONSE MARTIN	P803 VALEUR A 1794 GRAND TRUNK										
	<u>GRAND TRUNK</u>											
	<u>RUELLE</u>											
1209 06	1139 SHEARER THE RUTHENIAN SISTERS OF THE IMMACULATE CONCEPTION OF THE PROVINCE OF ALBERTA 1139 SHEARER	886 EX	17 00	43 00	60 00					40		
1209 07	1143-47 SHEARER JOSEPH ABELIN 2040 CENTRE	907 C ANNULÉ COMMISS	19 00	10 00			29 00			41		
1209 08	1151-55 SHEARER EST. MARY GLEESON WID OF JAMES DOHENY C/O MRS S. H. SPRY 4377 LASALLE VERDUN	905 C	8 00	18 00			26 00			30		
	<u>CENTRE</u>	--A--E--17--										

CITÉ DE
CITY OF **MONTREAL**

RÔLE D'ÉVALUATION DES IMMEUBLES POUR L'EXERCICE FINANCIER COMMENÇANT LE 1ER MAI, 1940
VALUATION ROLL OF IMMOVABLE PROPERTY FOR THE FISCAL YEAR COMMENCING 1ST MAY, 1940

SHEARER

ARRONDISSEMENT ÉLECTORAL 17
ELECTORAL DISTRICT

QUARTIER STE-ANNE #12
WARD

1221

RUE
STREET

COMpte No
ACCOUNT No.

SITUATION DE LA PROPRIÉTÉ LOCATION OF PROPERTY	CADASTRE - SUB-DIVISION OCCUPATION ET/OU DÉNOMINATION	TERRAIN LAND	BÂTIMENTS BUILDINGS	VALEUR (DOLLARS SEULEMENT) - VALUE (DOLLARS ONLY)					Entretien des Trottoirs Maintenance of Sidewalks Pub. Front Pl.	VOÛTES VAULTS	RÉSOLUTION REDUCTION No
				EXEMPT	CATHOLIQUE CATHOLIC	PROTESTANTE PROTESTANT	NEUTRE NEUTRAL	JUIVE JEWISH			
<u>CENTRE</u>	<u>ST'E-ANNE</u>										
<u>CLARENDON LANE</u>											
1209 09 1221 SHEARER EST. GOOTEBIN ENZ WID OF FREDERICK SCHNAUFER C/O F. SCHNAUFER 1221 SHEARER (MOTIVE POWER INCLUDED)	990 P	56 00	244 00			300 00			175		
<u>RICHARDSON</u>											
1209 10 1261-1383 SHEARER (1736 ST PATRICK) (1751 RICHARDSON)	P991 P992 P991 P992 P992 A 993 994 995 996 997										
NORTHERN ELECTRIC CO LTD P.O. BOX 2170 MONTREAL	N (MOTIVE POWER INC.)	2 335 00	32 665 00				35 000 00		897.4	\$51.62	
2 WATER PIPES 42 INCHES 441 FT AT \$1.00--\$441.00 AT 2 1/2%--\$11.083 2 OIL TANKS 441 FT AT \$1.00--\$441.00 AT 2 1/2%--\$11.083 WATER PIPE ACROSS SHEARER STREET 55 PIPE ACROSS SHEARER ST 102 FT ASQ \$1.00--\$102.00 AT 2 1/2%--\$ 2.55 PIPE ACROSS SHEARER ST 40.44 FT.SQ \$1.00--\$ 40.44 AT 2 1/2%--\$ 1.001 TUNNEL UNDER SHEARER ST 1040 FT.SQ \$1.00--\$1040.00 AT 2 1/2%--\$26.00 \$51.62											

CITÉ DE
CITY OF **MONTREAL**

RÔLE D'ÉVALUATION DES IMMEUBLES POUR L'EXERCICE FINANCIER COMMENÇANT LE 1ER MAI, 1940
VALUATION ROLL OF IMMOVABLE PROPERTY FOR THE FISCAL YEAR COMMENCING 1ST MAY, 1940

RUE
STREET

SHEARER

ARRONDISSEMENT ÉLECTORAL 17
ELECTORAL DISTRICT

QUARTIER ST-ANNE #12
WARD

211

COMPTÉ NO ACCOUNT No.	SITUATION DE LA PROPRIÉTÉ LOCATION OF PROPERTY	CADASTRE -- SUB-DIVISION OCCUPATION ET/OU DÉNOMINATION	TERRAIN LAND	BÂTIMENTS BUILDINGS	VALEUR (DOLLARS SEULEMENT) -- VALUE (DOLLARS ONLY)				Entretien des Trottoirs Maintenance of Sidewalks Fds. Front Ft.	VOÛTES VAULTS	RÉSOLUTION REDUCTION No
					EXEMPT	CATHOLIQUE CATHOLIC	PROTESTANTE PROTESTANT	NEUTRE NEUTRAL			
	<u>ST-PATRICK</u>	<u>STE-ANNE</u>									
	<u>S.S. CANAL</u>	<u>- T R A V E R S E Z -</u>									
120911	1430 SHEARER ANNA MC FEE ELIZABETH MC FEE CATHERINE MC FEE DONALD MC FEE C/O NATIONAL TRUST CO. 225 ST-JACQUES OUEST	1057 P (DECEASED)	109 00	291 00			400 00		161.6		
	<u>ST-PATRICK</u>										
	1370 SHEARER NORTHERN ELECTRIC CO LTD VALEUR A 1995 MANUFACTURERS	1035									
	<u>MANUFACTURERS</u>										
120912	1292-98 SHEARER (1872-74 MANUFACTURERS) MIKOLAY KIERNICKI (B.S.) ALEX BOONERCZUK (A)	PNO 1022 HELPER LABORER C	20 50	29 50			50 00		95.1		
	1292 SHEARER										
120913	1282-90 SHEARER ROSE TEIBER WIFE S AS TO P OF COPEL DARABANER 5586 PARK AVENUE	P1022 P1021 GENTLEMAN J	24 00	14 00				38 00	53.1		

120916

PARMELA GAUTHIER
VEUVE DE
JOSEPH EUGENE LUSSIER
6865 DE ST. VALIER

PARIS

19-2-40

CITÉ DE MONTREAL
CITY OF MONTREAL


RÔLE D'ÉVALUATION DES IMMEUBLES POUR L'EXERCICE FINANCIER COMMENÇANT LE 1ER MAI, 1940
VALUATION ROLL OF IMMOVABLE PROPERTY FOR THE FISCAL YEAR COMMENCING 1ST MAY, 1940

RUE SHEARER

ARRONDISSEMENT ÉLECTORAL 17
ELECTORAL DISTRICT

QUARTIER STE-ANNE #12
WARD

1215

COMPTÉ No ACCOUNT No.	SITUATION DE LA PROPRIÉTÉ LOCATION OF PROPERTY	CADASTRE - SUB-DIVISION OCCUPATION ET/OU DÉNOMINATION	TERRAIN LAND	BÂTIMENTS BUILDINGS	VALEUR (DOLLARS SEULEMENT) - VALUE (DOLLARS ONLY)					Entretien des Trottoirs Maintenance of Sidewalks Pds. Front St.	VOÛTES VAULTS	RÉSOLUTION REDUCTION No
					EXEMPT	CATHOLIQUE CATHOLIC	PROTESTANTE PROTESTANT	NEUTRE NEUTRAL	JUIVE JEWISH			
1209 14	1260-72 SHEARER JOHN JOSEPH BRODEN 1272 SHEARER <u>RICHARDSON</u>	STE-ANNE 998 MACHINIST C	31 00	19 00		50 00				149		
1209 15	1234-40 SHEARER (1880-82 RICHARDSON) HENRI DESORMEAUX 6386 DELANAUDIÈRE	952 MENUISIER C	17 50	43 50		61 00				117		
1209 16	1230-22 SHEARER (1881-87 LANE CLARENDON) JOHN KULOZYCKI *SR* 905 OSBORNE VERDUN  <u>LANE CLARENDON</u>	951 950 RECEIVER C	40 00	46 00		86 00				59.6		
	1204-14 SHEARER LUCIA ST LAURENT VVE DE JOSEPH LETOURNEAU CYRILLE SICOTTE VALEUR A 1871 CENTRE <u>CENTRE</u>	949 ETC --A--E--21--										
	1152-58 SHEARER MURIEL MARIA PROUD WIFE OF GEORGE E. SPARE VALEUR A 1862 CENTRE	926										

120919

ANTONIA RIVDEAU, VEINDE PIERRE DUFOUR
1/2 PROP. 1/2 USA JEUNIERE
1898 RUE LLE SHERRE

DECT

30-12-39

CITÉ DE MONTREAL
CITY OF

RÔLE D'ÉVALUATION DES IMMEUBLES POUR L'EXERCICE FINANCIER COMMENÇANT LE 1ER MAI, 1940
VALUATION ROLL OF IMMOVABLE PROPERTY FOR THE FISCAL YEAR COMMENCING 1ST MAY, 1940

1210

RUE STREET	SHEARER	ARRONDISSEMENT ÉLECTORAL ELECTORAL DISTRICT		VALEUR (DOLLARS SEULEMENT) - VALUE (DOLLARS ONLY)						Entretien des Trottoirs Maintenance of Sidewalks Pas. Front Ft.	VOÛTES VAULTS	RÉSOLUTION REDUCTION No	
		21		WARD									
COMPTÉ NO ACCOUNT NO.	SITUATION DE LA PROPRIÉTÉ LOCATION OF PROPERTY		CADASTRE - SUB-DIVISION		TERRAIN LAND	BÂTIMENTS BUILDINGS	VALEUR TOTALE - TOTAL VALUE						
	NOM ET ADRESSE DU PROPRIÉTAIRE NAME AND ADDRESS OF OWNER		OCCUPATION ET/ONS DÉNOMINATION				EXEMPT	CATHOLIQUE CATHOLIC	PROTESTANTE PROTESTANT	NEUTRE NEUTRAL	JUIVE JEWISH		
	SHEARER LAND		STE ANNE										
	SHEARER LANE		P919										
	PIERRE AUGUSTE LAPIERRE		VALEUR A 1906										
1209 17	1896-98 SHEARER LANE		P919										
	PIERRE DUFORT 1898 SHEARER LANE		MENUISIER C		500	1000			1500			N.S.C.	
1209 18	1892 SHEARER LANE		920										
	EST. IDA DRUZEN C/O BENNY DRUZEN 1892 SHEARER LANE		J		550	1250				1800		N.S.C.	
1209 19	1138-42 SHEARER		924										
	JEANNE MORIN EPSE DE JEAN DEMERS JEAN DEMERS 3860 BLVD LASALLE LUMINA BOURDON EPSE DE JOSEPH HOUBE ARSENE BOURDON EGLANTINE DORIAS VVE DE JOSEPH ARTHUR BOURDON		1/48 5/48 7/24 7/24 7/24		C	1300	2700		4000			31	
	A/S M.A. BOURDON 1170 CRAWFORD VERDUN												
1209 20	1132-36A SHEARER		923										
	CHARLES SENEAL 1134 SHEARER		MACHINISTE C		1350	3150			4500			32	
1209 21	1120-26 SHEARER		922										
	CATHERINE FITZGERALD WID OF JOHN JAMES PRENDERCAST 1126 SHEARER		C		1750	2750			4500			42.6	

728 Shearer.

Maria Favreau femme s. de - l.
de Pierre Belanger.

avec 121153

13-2-40.

CITÉ DE MONTREAL
CITY OF

RÔLE D'ÉVALUATION DES IMMEUBLES POUR L'EXERCICE FINANCIER COMMENÇANT LE 1ER MAI, 1940
VALUATION ROLL OF IMMOVABLE PROPERTY FOR THE FISCAL YEAR COMMENCING 1ST MAY, 1940

217

RUE SHEARER ARRONDISSEMENT ÉLECTORAL 21 QUARTIER STE ANNE
STREET ELECTIONAL DISTRICT WARD

COMPTÉ No. ACCOUNT No.	SITUATION DE LA PROPRIÉTÉ LOCATION OF PROPERTY	CADASTRE - SUB-DIVISION OCCUPATION ET/AND DÉNOMINATION	VALEUR (DOLLARS SEULEMENT) - VALUE (DOLLARS ONLY)							Entretien des Trottoirs Maintenance of Sidewalks Pds. Front Fs.	VOUTES VAULTS	RÉSOLUTION REDUCTION No
			TERRAIN LAND	BÂTIMENTS BUILDINGS	EXEMPT	VALEUR TOTALE - TOTAL VALUE						
						CATHOLIQUE CATHOLIC	PROTESTANTE PROTESTANT	NEUTRE NEUTRAL	JUIVE JEWISH			
	1104-16 SHEARER EST. ^{Mary} GLEASON WID OF JAMES DOHENY	STE ANNE..... 908										
	GRAND TRUNK	VALEUR A 1801 GRAND TRUNK A.....E.....22.....										
	MULLINS											
	728 SHEARER	P858										
	THE MONTREAL LOAN & MORTGAGE CO. ANNULÉ	VALEUR A 1814 MULLINS										
1209 22	708-10 SHEARER	858-3 DE LA 857-3								25		
	STEVE DRAGAN 710 SHEARER	RESTAURATEUR. C	10 00	15 00		25 00						
1209 23	694-706 SHEARER	855								50		
	CHARLES AUGUSTUS CHAPMAN 702 SHEARER	IRON WORKER P	20 00	50 00		70 00						
1209 24	682-90 SHEARER	854								50		
	DO	P	12 00	23 00		35 00						
	C.N.R. TRACKS	S.S. CANAL..... A.....E.....17.....										

CITÉ DE MONTREAL
CITY OF MONTREAL

RÔLE D'ÉVALUATION DES IMMEUBLES POUR L'EXERCICE FINANCIER COMMENÇANT LE 1ER MAI, 1940

VALUATION ROLL OF IMMOVABLE PROPERTY FOR THE FISCAL YEAR COMMENCING 1ST MAY, 1940

RUE
STREET

S.S. CANAL

ARRONDISSEMENT ÉLECTORAL 17
ELECTORAL DISTRICT

QUARTIER STE ANNE 218
WARD

COMPTÉ No ACCOUNT No.	SITUATION DE LA PROPRIÉTÉ LOCATION OF PROPERTY	CADASTRE - SUB-DIVISION OCCUPATION ET/AND DÉNOMINATION	TERRAIN LAND	BÂTIMENTS BUILDINGS	VALEUR (DOLLARS SEULEMENT) - VALUE (DOLLARS ONLY)					Entretien des Trois Maitenances et Sidewalks Fds. Front Pl.	VOÛTES VAULTS	RÉSOLUTION REDUCTION No
					EXEMPT	CATHOLIQUE CATHOLIC	PROTESTANTE PROTESTANT	NEUTRE NEUTRAL	JUIVE JEWISH			
		STE ANNE.....										
	THE CONSUMER CORDAGE ASSESSED IN ST GABRIEL WARD <u>ISLAND</u>											
1209 25	S.S. CANAL	NOT CAD. P1062 P1062										
	THE JAMES SHEARER CO LTD 1801 ST PATRICK		N	283 00					283 00		N.S.C.	
1209 26	S.S. CANAL	1058 1061										
	CITE DE MONTREAL (MOTIVE POWER PLANT INC.)		N	497 00					497 00		N.S.C.	
	<u>SHEARER</u>											
1209 27	S.S. CANAL (1455-37 SHEARER) (1755 ST. PATRICK)	P1052 P1053 1054										
	BELDING CORTICELLI LTD. P.O. BOX 9 MONTREAL		N	70150 1-052-00	223850 2448-00 6000.				300000 3500-00		200	OPERA. No. 82/7437
	MOTIVE POWER PLANT INC.											

CITÉ DE MONTREAL
CITY OF MONTREAL

RÔLE D'ÉVALUATION DES IMMEUBLES POUR L'EXERCICE FINANCIER COMMENÇANT LE 1ER MAI, 1940
VALUATION ROLL OF IMMOVABLE PROPERTY FOR THE FISCAL YEAR COMMENCING 1ST MAY, 1940

239

RUE STREET S.S. CANAL ARRONDISSEMENT ÉLECTORAL 17 QUARTIER WARD STE ANNE

COMPTÉ No ACCOUNT No.	SITUATION DE LA PROPRIÉTÉ LOCATION OF PROPERTY	CADASTRE - SUB-DIVISION OCCUPATION ET/ou DÉNOMINATION	VALEUR (DOLLARS SEULEMENT) - VALUE (DOLLARS ONLY)						Entretien des Trottoirs Maintenance of Sidewalks Pds. Front P.	VOÛTES VAULTS	RÉSOLUTION REDUCTION No
			TERRAIN LAND	BÂTIMENTS BUILDINGS	EXEMPT	VALEUR TOTALE - TOTAL VALUE					
NOM ET ADRESSE DU PROPRIÉTAIRE NAME AND ADDRESS OF OWNER					CATHOLIQUE CATHOLIC	PROTESTANTE PROTESTANT	NEUTRE NEUTRAL	JUIVE JEWISH			
120931	S.S. CANAL CANADA & DOMINION SUGAR CO LTD OCC. GOV'T LAND 1410 MONTMORENCY	STE ANNE..... NO CAD. N	7900. 10350	4100. 7650			12000. 18000		N.S.C.	FORM No. 44/916 (2/4/44)	
	<u>CONDE</u>	A....E....19....									
	<u>WELLINGTON</u>	ST PATRICK.....									

CITÉ DE MONTREAL
CITY OF

RÔLE D'ÉVALUATION DES IMMEUBLES POUR L'EXERCICE FINANCIER COMMENÇANT LE 1ER MAI, 1940
VALUATION ROLL OF IMMOVABLE PROPERTY FOR THE FISCAL YEAR COMMENCING 1ST MAY, 1940

153

RUE ST PATRICK
STREET

ARRONDISSEMENT ÉLECTORAL 19
ELECTORAL DISTRICT

QUARTIER STE ANNE
WARD

COMPTÉ No ACCOUNT No.	SITUATION DE LA PROPRIÉTÉ LOCATION OF PROPERTY	CADASTRE - SUB-DIVISION OCCUPATION ET/ARD DÉNOMINATION	TERRAIN LAND	BÂTIMENTS BUILDINGS	VALEUR (DOLLARS SEULEMENT) - VALUE (DOLLARS ONLY)					Entretien des Trottoirs Maintenance of Sidewalks Pds. Front Et.	VOÛTES VAULTS	RÉSOLUTION REDUCTION No
					EXEMPT	CATHOLIQUE CATHOLIC	PROTESTANTE PROTESTANT	NEUTRE NEUTRAL	JUIVE JEWISH			
120932	<u>WELLINGTON</u>	STE ANNE.....										
	<u>ST. COLUMBAN</u>											
	1385-97 ST PATRICK	590										
	1401-1545 ST PATRICK	589										
		588										
		587										
		586										
		585										
		584										
		583										
		582										
		590 A										
		591										
		592										
		593										
		594										
		595										
		596										
		597										
		598										
	599											
	<u>BRIDGE</u>	612										
		611										
		610										
		609										
		608										
		607										
		606										
		600										
		601										
		602										

(SUITE--PAGE SUIVANTE)

CITÉ DE MONTREAL
CITY OF MONTREAL

RÔLE D'ÉVALUATION DES IMMEUBLES POUR L'EXERCICE FINANCIER COMMENÇANT LE 1ER MAI, 1940
VALUATION ROLL OF IMMOVABLE PROPERTY FOR THE FISCAL YEAR COMMENCING 1ST MAY, 1940

ST PATRICK ARRONDISSEMENT ÉLECTORAL 19
STREET ELECTORAL DISTRICT

QUARTIER STE ANNE. 253
WARD

COMPTÉ NO ACCOUNT NO.	SITUATION DE LA PROPRIÉTÉ LOCATION OF PROPERTY	CADASTRE - SUB-DIVISION OCCUPATION ET/AND DÉSIGNATION	VALEUR (DOLLARS SEULEMENT) - VALUE (DOLLARS ONLY)							Entretien des Trotoirs Maintenance of Sidewalks Pds. Front Pt.	VOUTES VAULTS	RÉSOLUTION REDUCTION NO	
			TERRAIN LAND	BÂTIMENTS BUILDINGS	EXEMPT	CATHOLIQUE CATHOLIC	PROTESTANTE PROTESTANT	NEUTRE NEUTRAL	JUIVE JEWISH				VALEUR TOTALE - TOTAL VALUE
120732	(VOIR PAGE PRECEDENTE)	STE ANNE..... 603 604 605 1715011011											
	CANADIAN CAR & FOUNDRY CO LTD 621 CRAIG WEST (INCLUDES M.P.P. 450 H.P.)	N 2042 50	657 50						2700 00	N.S.C.	839		
121641	4 TRACKS AND NEW BRIDGE ACROSS ST. CONDUIT FOR STEAM PIPE 31.7/10 FT AT 1.50--\$47.55 AT 2 1/2%--\$1.19 CONDUIT FOR STEAM PIPE 192FT. AT 1.50--\$288.00 AT 2 1/2%--\$7.20 Lot St-PATRICK Do CONDE MONTMORENCY	Pt Not CAD. N 15350 A....E....18.... A....E....17....							15350	N.S.C.			Ad photo.
120933	1797 ST PATRICK NORTHERN ELECTRIC CO LTD P.O. BOX 2170 MONTREAL SHEARER	P1052 P1055 N 402 50	27 50						40250 430 00	119			
120934	1801-19 ST PATRICK (1400 SHEARER) CITE DE MONTREAL	1056 N 114 50	35 50						150 00	172.6			

CITÉ DE MONTREAL
CITY OF

RÔLE D'ÉVALUATION DES IMMEUBLES POUR L'EXERCICE FINANCIER COMMENÇANT LE 1ER MAI, 1940
VALUATION ROLL OF IMMOVABLE PROPERTY FOR THE FISCAL YEAR COMMENCING 1ST MAY, 1940

ST PATRICK

ARRONDISSEMENT ÉLECTORAL 17
ELECTORAL DISTRICT

QUARTIER STE ANNE
WARD

COMPTÉ NO ACCOUNT No.	SITUATION DE LA PROPRIÉTÉ LOCATION OF PROPERTY NOM ET ADRESSE DU PROPRIÉTAIRE NAME AND ADDRESS OF OWNER	CADASTRE -- SUB-DIVISION OCCUPATION ET/ou DÉNOMINATION	VALEUR (DOLLARS SEULEMENT) - VALUE (DOLLARS ONLY)						Entretien des Troissoles Maintenance of Sidewalks Pds. Front Ft.	VOÛTES VAULTS	RÉSOLUTION REDUCTION No
			TERRAIN LAND	BÂTIMENTS BUILDINGS	EXEMPT	CATHOLIQUE CATHOLIC	PROTESTANTE PROTESTANT	NEUTRE NEUTRAL			
1209 35	ST PATRICK CITE DE MONTREAL <u>ISLAND</u>	STE ANNE..... 1059 1060 N	552 00	38 00				590 00	N. S. C.		
1209 36	ST PATRICK THE CANADIAN PACIFIC RAILWAY CO. C/O F. TAYLOR WINOSOR STN RAILS & TIES ON ST PATRICK ST 3250 FT. AT 5000 PER MILE ASSESSED IN ST GEORGE	TRVERSE Z..... <u>PAR DE MONTREAL</u> 3012 3013 STE ANNE 1038 TO 1047 N	952 00	8 00				960 00	756.7		
1209 37	1812 ST PATRICK 1380 SHEARER NORTHERN ELECTRIC CO LTD P.O. BOX 2170 MONTREAL	1047 1048 1049 1050 N	256 50	563 50				820 00	265		

CITÉ DE MONTREAL
CITY OF MONTREAL

RÔLE D'ÉVALUATION DES IMMEUBLES POUR L'EXERCICE FINANCIER COMMENÇANT LE 1ER MAI, 1940
VALUATION ROLL OF IMMOVABLE PROPERTY FOR THE FISCAL YEAR COMMENCING 1ST MAY, 1940

251

RUE ST. PATRICK ARRONDISSEMENT ÉLECTORAL 17 QUARTIER STE ANNE
STREET ELECTORAL DISTRICT WARD

COMPTÉ No ACCOUNT No.	SITUATION DE LA PROPRIÉTÉ LOCATION OF PROPERTY	CADASTRE - SUB-DIVISION OCCUPATION ST/AND DÉNOMINATION	VALEUR (DOLLARS SEULEMENT) - VALUE (DOLLARS ONLY)						Entretien des Trottoirs Maintenance of Sidewalks Pds. Front St.	VOÛTES VAULTS	RÉSOLUTION REDUCTION No
			TERRAIN LAND	BÂTIMENTS BUILDINGS	EXEMPT	CATHOLIQUE CATHOLIC	PROTESTANTE PROTESTANT	NEUTRE NEUTRAL			
	SHEARER 1720-36 ST PATRICK NORTHERN ELECTRIC CO LTD VALUE AT 1261 SHEARER	PAR DE MONTREAL 997 ETC									
120938	LOT ST PATRICK CANADA & DOMINION SUGAR CO LTD 1410 MONTMORENCY	F991	N	2.00				2.00	42.6		DEPT No. 44/514 (rec'd no. 170939)
120939	RICHMOND 1660-54 ST PATRICK 1410 MONTMORENCY (1410 Richmond)	Cond. Cad. 746 P991 747 P1053 748 P1052 749 P745 750 731 751 737 752 737A 753 738 754 744 755 756 757 758	N	374 600 M.P. 931.00	705 900.7 100 000.1 269.00			11805.00 1200.00	1160.6 1119 9.48		DEPT No. 44/514 (27/4/44)
	CANADA & DOMINION SUGAR CO LTD 1410 MONTMORENCY Conduits & Pits 658.29 ft @ 1.50 = \$987.00 @ 2 1/2% = 24.67 PIPE 632. SQ. FT. \$0.60 -- \$379.20 AT 2 1/2% -- \$9.48 Two Bridges 685.8 24 ft @ 1.50 = \$1028.70 @ 2 1/2% = 26.71 # 59.86 M.P.P. INCLUDED	A....E....18....									
	MONTMORENCY										

CITÉ DE MONTREAL
CITY OF MONTREAL

RÔLE D'ÉVALUATION DES IMMEUBLES POUR L'EXERCICE FINANCIER COMMENÇANT LE 1ER MAI, 1940
VALUATION ROLL OF IMMOVABLE PROPERTY FOR THE FISCAL YEAR COMMENCING 1ST MAY, 1940

255

RUE STREET ST PATRICK ARRONDISSEMENT ÉLECTORAL 18 QUARTIER STE ANNE
ELECTORAL DISTRICT WARD

COMPTÉ No ACCOUNT No.	SITUATION DE LA PROPRIÉTÉ LOCATION OF PROPERTY	CADASTRE - SUB-DIVISION OCCUPATION ET/AND DÉNOMINATION	TERRAIN LAND	BÂTIMENTS BUILDINGS	VALEUR (DOLLARS SEULEMENT) - VALUE (DOLLARS ONLY)					Entretien des Trotoirs Maintenance of Sidewalks Pds. Front Ft.	VOÛTES VAULTS	RÉSOLUTION REDUCTION No
					EXEMPT	CATHOLIQUE CATHOLIC	PROTESTANTE PROTESTANT	NEUTRE NEUTRAL	JUIVE JEWISH			
120940	<u>MONTMORENCY</u> 1564-50 ST PATRICK	STE ANNE..... 730 TO 707 71 6A 716 TO 708 703 704 707-1 705-1 699 701	N 825 00	325 00				1 150 00		1388.5		
	THE STEEL CO OF CANADA LTD. P.O. BOX 1650 MONTREAL											
	<u>CONDE</u>											
	<u>FARM</u>											
		A...E.....19....										

CITÉ DE MONTREAL
CITY OF MONTREAL

RÔLE D'ÉVALUATION DES IMMEUBLES POUR L'EXERCICE FINANCIER COMMENÇANT LE 1ER MAI, 1940

VALUATION ROLL OF IMMOVABLE PROPERTY FOR THE FISCAL YEAR COMMENCING 1ST MAY, 1940

ST PATRICK

ARRONDISSEMENT ÉLECTORAL 19
ELECTORAL DISTRICT

QUARTIER STE ANNE
WARD

1209

RUE
STREET

COMPTÉ NO ACCOUNT NO.	SITUATION DE LA PROPRIÉTÉ LOCATION OF PROPERTY	CADASTRE - SUB-DIVISION OCCUPATION ET/OU DÉSIGNATION	TERRAIN LAND	VALEUR (DOLLARS SEULEMENT) - VALUE (DOLLARS ONLY)					Entretien des Trotoirs Maintenance of Sidewalks Pds. Front St.	VOÛTES VAULTS	RÉSOLUTION REDUCTION NO
				BÂTIMENTS BUILDINGS	EXEMPT	CATHOLIQUE CATHOLIC	PROTESTANTE PROTESTANT	NEUTRE NEUTRAL			
1209 41	704 FARM	STE ANNE..... 642 641 640 639 638 637 636 635 634 620 619 618 617 616 615 614 613 ALL E.M.									
	CANADIAN CAR & FOUNDRY CO LTD. 621 CRAIG WEST	M.P.P.	N 489 50	360 50 50 00				900 00		1045	
1209 42	1394-96 ST PATRICK	P574 575 576									
	DO		N 89 00	111 00				200 00		390	

CITÉ DE
CITY OF MONTREAL

RÔLE D'ÉVALUATION DES IMMEUBLES POUR L'EXERCICE FINANCIER COMMENÇANT LE 1ER MAI, 1940
VALUATION ROLL OF IMMOVABLE PROPERTY FOR THE FISCAL YEAR COMMENCING 1ST MAY, 1940

RUE
ST PATRICK

ARRONDISSEMENT ÉLECTORAL 19
ELECTORAL DISTRICT

QUARTIER STE ANNE.
WARD

COMPTÉ NO ACCOUNT No.	SITUATION DE LA PROPRIÉTÉ LOCATION OF PROPERTY	CADASTRE - SUB-DIVISION	VALEUR (DOLLARS SEULEMENT) - VALUE (DOLLARS ONLY)							Entretien des Trottoirs Maintenance of Sidewalks Pds. Front Ft.	VOÛTES VAULTS	RÉSOLUTION REDUCTION No
			TERRAIN LAND	BÂTIMENTS BUILDINGS	VALEUR TOTALE - TOTAL VALUE							
	NOM ET ADRESSE DU PROPRIÉTAIRE NAME AND ADDRESS OF OWNER	OCCUPATION ET/AND DÉNOMINATION			EXEMPT	CATHOLIQUE CATHOLIC	PROTESTANTE PROTESTANT	NEUTRE NEUTRAL	JUIVE JEWISH			
120943	1360-62 ST PATRICK 654-660 ST COLUMBAN CHARLES ARTHUR MARCHAND 3/5 ESTHER L'HUISSIER VVE DE JOHN MULRENAU 2/5 RES. 1419 FORT A/S CHAS. A MARCHAND 440 PLACE JACQUES CARTIER <u>ST.</u> <u>ST. COLUMBAN</u>	STE ANNE..... 577 C	40 00	30 00		70 00				90		
120944	LOT ST PATRICK CANADIAN NATIONAL REALTIES LTD C/O M. WATSON RM. 605 SHAUGHNESSY BLDG.	552 P553 M	33 00				33 00			211		
120945	LOT ST PATRICK DAME ELIZABETH BLAIS 7/20 TELESPHORE LEVEILLE 13/20 A/S DAME E BLAIS 4275 DELORIMIER	P554 C MENUISIER	14 00			14 00				40		
120946	1322-32 ST PATRICK FRANCIS GERALD MEGAN 383 CLARKE AVE. WEST. C/O E. CHOLETTE 360 ST JACQUES	P555 C	28 00	12 00		40 00				62.3		

CITÉ DE MONTREAL CITY OF MONTREAL

RÔLE D'ÉVALUATION DES IMMEUBLES POUR L'EXERCICE FINANCIER COMMENÇANT LE 1ER MAI, 1940
VALUATION ROLL OF IMMOVABLE PROPERTY FOR THE FISCAL YEAR COMMENCING 1ST MAY, 1940

254

RUE ST PATRICK ARRONDISSEMENT ÉLECTORAL 19 QUARTIER STE ANNE
STREET ELECTORAL DISTRICT WARD

COMPTÉ No. ACCOUNT No.	SITUATION DE LA PROPRIÉTÉ LOCATION OF PROPERTY	CADASTRE - SUB-DIVISION OCCUPATION et/and DÉNOMINATION	VALEUR (DOLLARS SEULEMENT) - VALUE (DOLLARS ONLY)							Entretien des Trottoirs Maintenance of Sidewalks Pds. Front Ft.	VOÛTES VAULTS	RÉSOLUTION REDUCTION No.
			TERRAIN LAND	BÂTIMENTS BUILDINGS	EXEMPT	VALEUR TOTALE - TOTAL VALUE						
						CATHOLIQUE CATHOLIC	PROTESTANTE PROTESTANT	NEUTRE NEUTRAL	JUIVE JEWISH			
120947	1320 ST PATRICK WINNIE CARROLL 9/20 JANES CARROLL 5/20 517 THEODORE JOHN CARROLL 5/20 WILLIE CARROLL 1/20 <u>WELLINGTON</u>	STE ANNE..... P556 STENOGRAPHE C	11 00	2 00		13 00				51.8		
		MANUFACTURE <i>RS...</i> A.....E.....17.....										

CITÉ DE
CITY OF **MONTREAL**

RÔLE D'ÉVALUATION DES IMMEUBLES POUR L'EXERCICE FINANCIER COMMENÇANT LE 1ER MAI, 1940
VALUATION ROLL OF IMMOVABLE PROPERTY FOR THE FISCAL YEAR COMMENCING 1ST MAY, 1940

259

RUE STREET **MANUFACTURERS** **ARRONDISSEMENT ÉLECTORAL 17** **QUARTIER STE ANNE**
ELECTORAL DISTRICT **WARD**

COMPTÉ No ACCOUNT No.	SITUATION DE LA PROPRIÉTÉ LOCATION OF PROPERTY	CADASTRE - SUB-DIVISION OCCUPATION ET/AND DÉNOMINATION	VALEUR (DOLLARS SEULEMENT) - VALUE (DOLLARS ONLY)					Entretien des Trottoirs Maintenance of Sidewalks Pds. Front Pl.	VOÛTES VAULTS	RÉSOLUTION REDUCTION No
			TERRAIN LAND	BÂTIMENTS BUILDINGS	EXEMPT	CATHOLIQUE CATHOLIC	PROTESTANTE PROTESTANT			
1209 48	<u>SHEARER</u>	STE ANNE.....								
	1995 MANUFACTURERS 1023 1370 SHEARER	1023								
		1024								
		1025								
		1026								
		1027								
		1028								
		1029								
		1030								
		1031								
		1032								
		1033								
		1034								
		1035								
		1036								
		<u>PAR DE MONTREAL</u>								
		3014 1/2NE 3015								
		STE ANNE.....								
		1037								
		<u>PAR DE MONTREAL</u>								
	1/2SO 3015									
	3016A									
	STE ANNE.....									
	1036A									
	<u>PAR DE MONTREAL</u>									
	3016									
	NORTHERN ELECTRIC CO. LTD P.O. BOX 2170 MONTREAL	N	977 50	62 50				1 040 00	1022	
	<u>ISLAND</u>	ACROSS.....								

CITÉ DE MONTREAL
CITY OF MONTREAL

RÔLE D'ÉVALUATION DES IMMEUBLES POUR L'EXERCICE FINANCIER COMMENÇANT LE 1ER MAI, 1940
VALUATION ROLL OF IMMOVABLE PROPERTY FOR THE FISCAL YEAR COMMENCING 1ST MAY, 1940

RUE
STREET

MANUFACTURERS

ARRONDISSEMENT ÉLECTORAL 17
ELECTORAL DISTRICT

QUARTIER STE ANNE 220
WARD

COMPTÉ NO ACCOUNT NO.	SITUATION DE LA PROPRIÉTÉ LOCATION OF PROPERTY	CADASTRE - SUB-DIVISION OCCUPATION ET/AND DÉNOMINATION	VALEUR (DOLLARS SEULEMENT) - VALUE (DOLLARS ONLY)							Entretien des Trotoirs Maintenance of Sidewalks Pds. Front Pl.	VOÛTES VAULTS	RÉSOLUTION REDUCTION NO
			TERRAIN LAND	BÂTIMENTS BUILDINGS	EXEMPT	CATHOLIQUE CATHOLIC	PROTESTANTE PROTESTANT	NEUTRE NEUTRAL	JUIVE JEWISH			
	<u>ISLAND</u>	PAR DE MONTREAL										
	2060-2058 MANUFACTURERS 1303 ISLAND	3017 PT										
	CLARA GERTRUDE BEDWILL WID OF JOHN DOUGLASS	VALUE A 1297 ISLAND										
120949	2034-28 MANUFACTURES	3019										
	JOSEPH AUGUSTINE MC CONOMY RES. 2256 GIROUARD	1/2 MOHD. C	18 00	16 00					34 00		48	
	JAMES MC CONOMY 1/4 EDWARD MC CONOMY 1/4	BAKER (DECEASED)										
	C/O WM. DEEGAN 2451 ST CHARLES											
120950	2026-24 MANUFACTURERS	3020 STE ANNE 1010										
	DO	C	19 00	14 00					33 00		47.3	
	<u>LANE</u>											
120951	2012-2004 MANUFACTURERS	PAR DE MONTREAL 3021 STE ANNE 1011										
	ELIZABETH MC AFEE (USUFR) 98-5 TH AVE. VILLE LASALLE P.Q.	C	14 50	10 50					25 00		47.3	
120952	1992-2000 MANUFACTURERS	1012										
	REINE BAVRET VVE DE ALEXANDRE GIRALDOT (ALIEN) 6743 BOYER	C	17 50	32 50					50 00		48	

CITÉ DE
CITY OF **MONTREAL**

RÔLE D'ÉVALUATION DES IMMEUBLES POUR L'EXERCICE FINANCIER COMMENÇANT LE 1ER MAI, 1940

VALUATION ROLL OF IMMOVABLE PROPERTY FOR THE FISCAL YEAR COMMENCING 1ST MAY, 1940

RUE MANUFACTURERS ARRONDISSEMENT ÉLECTORAL 17 QUARTIER STE ANNE
STREET ELECTIONAL DISTRICT WARD

COMPTÉ No ACCOUNT No.	SITUATION DE LA PROPRIÉTÉ LOCATION OF PROPERTY	CADASTRE - SUB-DIVISION OCCUPATION BY/AND DÉNOMINATION	VALEUR (DOLLARS SEULEMENT) - VALUE (DOLLARS ONLY)							Entretien des Yrattaire Maintenance of Sidewalks Pde. Front Ft.	VOUTES VAULTS	RÉSOLUTION REDUCTION No
			TERRAIN LAND	BÂTIMENTS BUILDINGS	EXEMPT	CATHOLIQUE CATHOLIC	PROTESTANTE PROTESTANT	NEUTRE NEUTRAL	JUIVE JEWISH			
120953	1980-1986 MANUFACTURERS NORA PHELAN WIFE OF 2/6 CALAHAN RES. 130 BELGRADE AVE. ROSLINDALE MASS ANNIE PHELAN 2/6 MARY PHELAN WIFE OF 1/6 R.J. HASTIE 60 WESTMINSTER ST. HYDE PARK MASS MARGARET PHELAN 1/6 C/O G. BATEMAN 4230 HARVARD	STE ANNE..... 1013	C	17 50	27 50		45 00				48	
120954	1966-76 MANUFACTURERS SUCC. FRANCOIS BAVRET SUCC. JANE VIALY SON EPSE 1966 MANUFACTURERS	1014	C	17 50	32 50		50 00				48	
120955	1956-62 MANUFACTURERS ROMEO KUZER (ALIEN) 11327 STE CATHERINE EST MONTREAL EST	1015 EMBROIDERER	C	17 50	14 50		32 00				48	
120956	1932-38 MANUFACTURERS MELLE OLIVA LAGUE ST CHARLES SUR RICHELIEU P.C.	1016	C	23 50	7 50		31 00				64	
120957	1930 MANUFACTURERS DO	1017	C	12 00	8 00		20 00				32	
120958	1918-1928 MANUFACTURERS DO	1018	C	17 50	15 50		33 00				48	

CITÉ DE MONTREAL
CITY OF MONTREAL

RÔLE D'ÉVALUATION DES IMMEUBLES POUR L'EXERCICE FINANCIER COMMENÇANT LE 1ER MAI, 1940
VALUATION ROLL OF IMMOVABLE PROPERTY FOR THE FISCAL YEAR COMMENCING 1ST MAY, 1940

2012

RUE MANUFACTURERS ARRONDISSEMENT ÉLECTORAL 17 QUARTIER STE ANNE
STREET ELECTORAL DISTRICT WARD

COMPTÉ NO ACCOUNT NO.	SITUATION DE LA PROPRIÉTÉ LOCATION OF PROPERTY	CADASTRE -- SUB-DIVISION OCCUPATION ET/AND DÉNOMINATION	VALEUR (DOLLARS SEULEMENT) - VALUE (DOLLARS ONLY)						Entretien des Trottoirs Maintenance of Sidewalks Pds, Front Fs.	VOÛTES VAULTS	RÉSOLUTION REDUCTION No	
			TERRAIN LAND	BÂTIMENTS BUILDINGS	EXEMPT	CATHOLIQUE CATHOLIC	PROTESTANTE PROTESTANT	NEUTRE NEUTRAL				JUIVE JEWISH
1209 59	1914 MANUFACTURERS EST. MARY ANN CLARK WID OF BERNARD MC MANUS 1914 MANUFACTURERS	STE ANNE..... 1019	C	17 50	7 50		25 00			48		
1209 60	MANUFACTURERS EST. HARRY L THOMAS EDITH MARY HIGGINS WID OF HARRY L THOMAS (USUFTR) C/O CROWN TRUST CO.	1020 (DECEASED)	P	17 50				17 50		48		
1209 61	1882-1888 MANUFACTURERS BERTHE BEAUCHAMP EPSE DE LEONIDAS BOUTHILLIER 375 QUERBES OUT. ADRIENNE BEAUCHAMP YVONNE BEAUCHAMP MAINTENANT OMER LECLERC 6822 CHAMBORD GUSTAVE BEAUCHAMP (GREVES) A/S MME OMER LECLERC 6822 CHAMBORD	P1021 GERANT	C	16 00	24 00		40 00			48		
	1872-1874 MANUFACTURERS MIKOLAY KIERNIKI & AL SHEARER	P1022 VALUE AT 1298 SHEARER										
		RICHARDSON..... A....E....18....										

CITÉ DE MONTREAL
CITY OF MONTREAL

RÔLE D'ÉVALUATION DES IMMEUBLES POUR L'EXERCICE FINANCIER COMMENÇANT LE 1ER MAI, 1940
VALUATION ROLL OF IMMOVABLE PROPERTY FOR THE FISCAL YEAR COMMENCING 1ST MAY, 1940

217

RUE RICHARDSON ARRONDISSEMENT ÉLECTORAL 18 QUARTIER STE ANNE.
STREET ELECTORAL DISTRICT WARD

COMPTÉ No ACCOUNT NO.	SITUATION DE LA PROPRIÉTÉ LOCATION OF PROPERTY	CADASTRE - SUB-DIVISION OCCUPATION ET/AND DÉNOMINATION	VALEUR (DOLLARS SEULEMENT) - VALUE (DOLLARS ONLY)						Entretien des Trottoirs Maintenance of Sidewalks Per. Front Ft.	VOÛTES VAULTS	RÉSOLUTION REDUCTION No	
			TERRAIN LAND	BÂTIMENTS BUILDINGS	EXEMPT	CATHOLIQUE CATHOLIC	PROTESTANTE PROTESTANT	NEUTRE NEUTRAL				JUIVE JEWISH
120962	CONDE 1553-55 RICHARDSON (1264 CONDE.) NAPOLEON COTE 1/7 ALBINA COTE EPSE DE 1/7 RES. EMILE JODRY 1/7 JOSEPH COTE 1/7 CECILIA LAPOINTE VVE DE 1/7 MICHEL COTE 1/7 ELIÛSE COTE 3/7 1553 RICHARDSON	ST ANNE 705	C	1900	3100		5000				130.6	
120963	1557-1563 RICHARDSON COTE FRERES & BURRITT NAPOLEON COTE 1553 RICHARDSON	P705	C	1500	1500		3000				43.6	
120964	1501-1619 RICHARDSON EST THOMAS COLLINS PATRICK FRANCIS COLLINS 3/8 CHARLES PETER COLLINS 4/18 RES. 2036 RICHARDSON JAMES EDWARD COLLINS 3/18 OMAHA, NEBRASKA, U.S.A. MARY THERESA COLLINS 4/18 RES. 605B PARK AVE. JULIA COLLINS WIFE OF (C AS TO P) HENRY PAGE 4/18 RES. 529 WISEMAN, OUTREMONT. A/S CHAS. COLLINS 2036 RICHARDSON.	762 700 (DECEASED) POSTMAN	C	3800	2700		6500				87	
	<u>MONTMORENCY.</u> A.E. 17										
	<u>RICHMOND.</u>											

CITÉ DE MONTREAL
CITY OF MONTREAL

RÔLE D'ÉVALUATION DES IMMEUBLES POUR L'EXERCICE FINANCIER COMMENÇANT LE 1ER MAI, 1940
VALUATION ROLL OF IMMOVABLE PROPERTY FOR THE FISCAL YEAR COMMENCING 1ST MAY, 1940

231

RUE RICHARDSON. ARRONDISSEMENT ÉLECTORAL 17 QUARTIER STE ANNE.
STREET ELECTORAL DISTRICT WARD

COMPTÉ No ACCOUNT No.	SITUATION DE LA PROPRIÉTÉ LOCATION OF PROPERTY	CADASTRE - SUB-DIVISION	VALEUR (DOLLARS SEULEMENT) - VALUE (DOLLARS ONLY)							Entretien des Trottoirs Maintenance of Sidewalks Pds. Front Ft.	VOÛTES VAULTS	RÉSOLUTION REDUCTION No
			TERRAIN LAND	BÂTIMENTS BUILDINGS	EXEMPT	CATHOLIQUE CATHOLIC	PROTESTANTE PROTESTANT	NEUTRE NEUTRAL	JUIVE JEWISH			
	<u>RICHMOND</u>	<u>STE ANNE</u>										
	1751 RICHARDSON NORTHERN ELECTRIC CO LTD	P991 ETC VALUE AT 1261 SHEARER										
120965	1879-1885 RICHARDSON PHILIP KALUTA 1885 RICHARDSON	999 LABORER C	20 00	22 00		42 00				48		
120966	1893-1897 RICHARDSON WASYL SHUCK 1893 RICHARDSON	1000 LABORER C	20 00	15 00		35 00				48		
120967	1903-05 RICHARDSON EST. MARY ANN CLARK WID OF BERNARD MC MANUS 1914 MANUFACTURERS	1001 1002 C	36 00	7 00		43 00				96		
120968	1927-1933B RICHARDSON JOHN SOBOLTA 1933 RICHARDSON	1003 REST KEEPER C	18 00	32 00		50 00				48		
120969	1939-1943B RICHARDSON NELLIE GRANEY WIFE OF JAMES NEVILLE 2686 ROZEL JAMES GRANEY RES. 2686 ROZEL CATHERINE GRANEY RES. 5085 DE LANAUDIÈRE EST. PATRICK GRANEY THOMAS GRANEY RES. 88 IERE AVE. VERDUN.	1004 WATCHMAN C	18 00	22 00		40 00				48		

CITÉ DE **MONTREAL**
CITY OF

RÔLE D'ÉVALUATION DES IMMEUBLES POUR L'EXERCICE FINANCIER COMMENÇANT LE 1ER MAI, 1940
VALUATION ROLL OF IMMOVABLE PROPERTY FOR THE FISCAL YEAR COMMENCING 1ST MAY, 1940

205

RUE RICHARDSON ARRONDISSEMENT ÉLECTORAL 17 QUARTIER STE ANNE.
STREET ELECTORAL DISTRICT WARD

COMPTÉ No ACCOUNT No.	SITUATION DE LA PROPRIÉTÉ LOCATION OF PROPERTY	CADASTRE - SUB-DIVISION OCCUPATION ET/AND DÉNOMINATION	VALEUR (DOLLARS SEULEMENT) - VALUE (DOLLARS ONLY)							Entretien des Trois Mains Maintenance of Sidewalk Pds. Front Pt.	VOÛTES VAULTS	RÉSOLUTION REDUCTION No
			TERRAIN LAND	BÂTIMENTS BUILDINGS	EXEMPT	CATHOLIQUE CATHOLIC	PROTESTANTE PROTESTANT	NEUTRE NEUTRAL	JUIVE JEWISH			
120970	1949-1957 RICHARDSON MORTON DAVID DARLING 4297 DORCHESTER OUEST.	STE ANNE 1005 SOAP MNFTR P	1800	5200				7000		48		
120971	1971 RICHARDSON 00	1006 1007 MOTIVE POWER P	3600	31000 400				35000 34600 400		96		
120972	1983-2001 RICHARDSON 00	1008 1009 PAR DE MONTREAL. 3022 3023 P	3650	2850				6500		96		
120973	2007-2013 RICHARDSON JOHANNA DONOGHUE WID OF EDWARD SULLIVAN 2165 MANUFACTURERS	PAR DE MONTREAL 3024 C	1800	1600				3400		48		
120974	2017-2023 RICHARDSON ARTHUR THEORET 3342 VERDUN AVE.	3025 COMMERCANT C	1800	2000				3800		48		
120975	2029-2033 RICHARDSON FRANK KOWALEVITCH 2029 RICHARDSON	P3027 STEAM FITTER C	650	2950				3600		28		

CITÉ DE MONTREAL
CITY OF MONTREAL

RÔLE D'ÉVALUATION DES IMMEUBLES POUR L'EXERCICE FINANCIER COMMENÇANT LE 1ER MAI, 1940
VALUATION ROLL OF IMMOVABLE PROPERTY FOR THE FISCAL YEAR COMMENCING 1ST MAY, 1940

016

RUE RICHARDSON ARRONDISSEMENT ÉLECTORAL 17 QUARTIER ST ANNE.
STREET ELECTORAL DISTRICT WARD

COMPTÉ NO ACCOUNT NO.	SITUATION DE LA PROPRIÉTÉ LOCATION OF PROPERTY	CADASTRE - SUB-DIVISION OCCUPATION ET/AND DÉNOMINATION	VALEUR (DOLLARS SEULEMENT) - VALUE (DOLLARS ONLY)						Entretien des Trottoirs Maintenance of Sidewalks Pds. Front Ft.	VOÛTES VAULTS	RÉSOLUTION REDUCTION NO
			TERRAIN LAND	BÂTIMENTS BUILDINGS	EXEMPT	CATHOLIQUE CATHOLIC	PROTESTANTE PROTESTANT	NEUTRE NEUTRAL			
	2045-47 RICHARDSON EST. ELLEN COYLE WIFE OF PETER REDMOND & AL VALUE AT 1263 ISLAND. ISLAND.	PAR DE MONTREAL P3027									
	2036 RICHARDSON EST THOMAS COLLINS & AL VALUE AT 1235 ISLAND.	3028									
120976	2024-2032 RICHARDSON ELZEAR DESROSIERS 2028 RICHARDSON	3030 PLOMBIER C	1800	4200		6000				48	
120977	2012-2020 RICHARDSON LA CITE DE MONTREAL	3031 (FIN PRIVEE)	1800		1800			1800 f.s.		48	
120978	1998-2020 RICHARDSON MIKOLAI WYNNIK MARYA SADOWSKA SON EPSE RES. 2002 RICHARDSON.	3032 M.L.H.EMP. C	1800	7200		9000				48	

120982

Gregory Hulin, grocer,
1998 St-Thomas.

1^{re}

29-11-39.

CITÉ DE MONTREAL
CITY OF MONTREAL

RÔLE D'ÉVALUATION DES IMMEUBLES POUR L'EXERCICE FINANCIER COMMENÇANT LE 1ER MAI, 1940
VALUATION ROLL OF IMMOVABLE PROPERTY FOR THE FISCAL YEAR COMMENCING 1ST MAY, 1940

1937

RUE RICHARDSON ARRONDISSEMENT ÉLECTORAL 20 QUARTIER STE ANNE.
STREET ELECTORAL DISTRICT WARD

COMPTÉ NO ACCOUNT NO.	SITUATION DE LA PROPRIÉTÉ LOCATION OF PROPERTY	CADASTRE - SUB-DIVISION OCCUPATION et/ou DÉNOMINATION	VALEUR (DOLLARS SEULEMENT) -- VALUE (DOLLARS ONLY)							Entretien des Trottoirs Maintenance of Sidewalks Pds. Front Pl.	VOUTES VAULTS	RESOLUTION REDUCTION NO
			TERRAIN LAND	BÂTIMENTS BUILDINGS	EXEMPT	CATHOLIQUE CATHOLIC	PROTESTANTE PROTESTANT	NEUTRE NEUTRAL	JUIVE JEWISH			
120979	1984-1994 RICHARDSON CHARLES CROOK RES. 2271 WILSON C/8 CREDIT FONCIER FRANCO CANADIEN 5 ST JACQUES EST.	STE ANNE 964 PAR DE MONTREAL 3033 CARTER C A.E. 17	1900	2900		4800				48		
120980	1974-1980 RICHARDSON JOHAN KULCZYCKY KORNILA WROBLEWSKA HIS WIFE 1224 SHEARER	PAR DE MONTREAL 3034 STE ANNE. 963 C	2200	1800		4000				48		
120981	1952-1954 RICHARDSON JOHN COLFORD LIMITED 2007 GUY	962 961 N	3600	4400				8000		96		
120982	1930-1942 RICHARDSON STUDNEY HULIN 3800 WILSON. EE	960 959 MERCHANT ANNULÉ P	2500	2400		5000				72		
120983	1918-1922 RICHARDSON EST WILLIAM LASSEY MALTRY 733 LITTLE ST ANTOINE (FOR NAMES SEE ACCOUNT NO # 120352)	958 957 P	1700	1100			2800			48		

CITÉ DE MONTREAL
CITY OF

RÔLE D'ÉVALUATION DES IMMEUBLES POUR L'EXERCICE FINANCIER COMMENÇANT LE 1ER MAI, 1940
VALUATION ROLL OF IMMOVABLE PROPERTY FOR THE FISCAL YEAR COMMENCING 1ST MAY, 1940

1943

RUE RICHARDSON ARRONDISSEMENT ÉLECTORAL 17 QUARTIER STE ANNE.
STREET ELECTORAL DISTRICT WARD

COMPTÉ No ACCOUNT No.	SITUATION DE LA PROPRIÉTÉ LOCATION OF PROPERTY	CADASTRE - SUB-DIVISION OCCUPATION ET/AND DÉNOMINATION	VALEUR (DOLLARS SEULEMENT) - VALUE (DOLLARS ONLY)						Entretien des Trottoirs Maintenance of Sidewalks Pds, Front Ft.	VOÛTES VAULTS	RESOLUTION REDUCTION No
			TERRAIN LAND	BÂTIMENTS BUILDINGS	VALEUR TOTALE - TOTAL VALUE						
	NOM ET ADRESSE DU PROPRIÉTAIRE NAME AND ADDRESS OF OWNER				EXEMPT	CATHOLIQUE CATHOLIC	PROTESTANTE PROTESTANT	NEUTRE NEUTRAL	JUIVE JEWISH		
120984	1906-12 RICHARDSON RETREAT FOR LADIES & HOMELESS GIRLS CORP ^N C C/O MR DOHENY 403 COTE STE ANTOINE RD. WESTMOUNT.	STE ANNE 956 955	1700	13 00		30 00				48	
120985	1898-1900 RICHARDSON ELIZABETH BRADLEY WIDOW OF JOHN GIFFORD RES. 1894 RICHARDSON	954 P	950	14 50			24 00			24	
120986	1890-1896 RICHARDSON D0	953 P	1900	21 00			40 00			48	
	1880-1882 RICHARDSON HENRI DESORMEAUX VALEUR A 1240 SHEARER. SHEARER.	952									
120987	LOT RICHARDSON F SCHNAUFER & SONS LTD 1221 SHEARER	989 N	1500					1500		37.6	
120988	LOT RICHARDSON D0	988 EN	1500					1500		37.6	

CITÉ DE MONTREAL
CITY OF MONTREAL

RÔLE D'ÉVALUATION DES IMMEUBLES POUR L'EXERCICE FINANCIER COMMENÇANT LE 1ER MAI, 1940
VALUATION ROLL OF IMMOVABLE PROPERTY FOR THE FISCAL YEAR COMMENCING 1ST MAY, 1940

12187

RUE RICHARDSON ARRONDISSEMENT ÉLECTORAL 17 QUARTIER STE ANNE.
STREET ELECTORAL DISTRICT WARD

COMPTÉ NO ACCOUNT NO.	SITUATION DE LA PROPRIÉTÉ LOCATION OF PROPERTY	CADASTRE - SUB-DIVISION OCCUPATION ET/AND DÉSIGNATION	VALEUR (DOLLARS SEULEMENT) - VALUE (DOLLARS ONLY)							Entretien des Trotoirs Maintenance of Sidewalks Pds, Front Ft.	VOÛTES VAULTS	RÉSOLUTION REDUCTION NO
			TERRAIN LAND	BÂTIMENTS BUILDINGS	EXEMPT	CATHOLIQUE CATHOLIC	PROTESTANTE PROTESTANT	NEUTRE NEUTRAL	JUIVE JEWISH			
		STE ANNE.										
120989	LOT RICHARDSON F SCHNAUFER & SONS LTD 1221 SHEARER	987 N	1500						1500	37.6		
120990	LOT RICHARDSON DO	986 N	1500						1500	37.6		
120991	1740-45 RICHARDSON MICHAEL MAYKA ANNA KIERNICZNA HIS WIFE RES. 1742 RICHARDSON	985 P984 SAUSAGE MAKER C	2500	6000		8500				62.6		
120992	1730 RICHARDSON DIEUDONNE LECOURS 2475 GRAND TRUNK RICHMOND. MONTMORENCY.	P984 983 VOITURIER C	2000	500		2500				50		
120993	1616 RICHARDSON EDMOND PICHE 3718 EVELYN.VERDUN.	P698 P697 ÉPICIER C	200	800		1000				20		

CITÉ DE MONTREAL
CITY OF

RÔLE D'ÉVALUATION DES IMMEUBLES POUR L'EXERCICE FINANCIER COMMENÇANT LE 1ER MAI, 1940
VALUATION ROLL OF IMMOVABLE PROPERTY FOR THE FISCAL YEAR COMMENCING 1ST MAY, 1940

RUE RICHARDSON
STREET

ARRONDISSEMENT ÉLECTORAL 18
ELECTORAL DISTRICT

QUARTIER STE ANNE.
WARD

279

COMPTÉ No ACCOUNT No.	SITUATION DE LA PROPRIÉTÉ LOCATION OF PROPERTY	CADASTRE - SUB-DIVISION OCCUPATION BY/AND DÉNOMINATION	VALEUR (DOLLARS SEULEMENT) - VALUE (DOLLARS ONLY)					Entretien des Trottoirs Maintenance of Sidewalks Pds. Front Pl.	VOÛTES VAULTS	RÉSOLUTION REDUCTION No
			TERRAIN LAND	BÂTIMENTS BUILDINGS	EXEMPT	CATHOLIQUE CATHOLIC	PROTESTANTE PROTESTANT			
1209 94	1610 RICHARDSON EDMOND PICHE 3718 EVELYN-VERDUN.	STE ANNE. P697 EPICIER C	500	10 00		1500			24	
1209 95	1598-1606 RICHARDSON EST. MARY DONAHER WIDOW OF THOMAS MURPHY EST. MICHAEL MURPHY JOHN MURPHY (DECEASED) MARY A MURPHY WIDOW OF ED HOGAN RES. 1116 JARDIN. C/O W BUMBRAY 635 FARM.	694 C	1900	1600		3500			43.6	
1209 96	1588-94 RICHARDSON BERTHE DORAIS 1621 WELLINGTON	693 FILLE MAJEURE C	1900	2300		4200			43.6	
1209 97	1574-80 RICHARDSON EST ELLEN FURLONG WIDOW OF MARTIN COLLINS 1574 RICHARDSON	692 C	1900	600		2500			43.6	
1209 98	LOT RICHARDSON ELEANOR CARROLL WIDOW OF DAVID BENNETT 2079 PARIS	691 C	800	100.		100. 800			43.6	OSRM. No. H014698
1209 99	1558 RICHARDSON ZENON DUMOUCHEL "FILS" 1214 CONDE. CONDE.	690 JOURNALIER. C	14 00	400		1800			39.3	
		CENTRE								

121000

Kathleen Kelly wife s as to p
of Leo A. Casey 2/3
Ethel Kelly wife of
Andrew Galley 1/3

Sale -

30-1-40.

Sale

20-12-39

121000

ANDREW GALLEY & Co.
4391, CUMBERLAND

CITÉ DE MONTREAL
CITY OF

RÔLE D'ÉVALUATION DES IMMEUBLES POUR L'EXERCICE FINANCIER COMMENÇANT LE 1ER MAI, 1940
VALUATION ROLL OF IMMOVABLE PROPERTY FOR THE FISCAL YEAR COMMENCING 1ST MAY, 1940

271

RUE CENTRE ARRONDISSEMENT ÉLECTORAL 18 QUARTIER STE ANNE. WARD
STREET ELECTORAL DISTRICT

COMPTÉ NO ACCOUNT NO.	SITUATION DE LA PROPRIÉTÉ LOCATION OF PROPERTY	CADASTRE - SUB-DIVISION OCCUPATION ET/AND DÉNOMINATION	VALEUR (DOLLARS SEULEMENT) - VALUE (DOLLARS ONLY)							Entretien des Trottoirs Maintenance of Sidewalks Pds. Front Ft.	VOUTES VAULTS	RÉSOLUTION REDUCTION NO
			TERRAIN LAND	BÂTIMENTS BUILDINGS	VALEUR TOTALE - TOTAL VALUE							
	NOM ET ADRESSE DU PROPRIÉTAIRE NAME AND ADDRESS OF OWNER				EXEMPT	CATHOLIQUE CATHOLIC	PROTESTANTE PROTESTANT	NEUTRE NEUTRAL	JUIVE JEWISH			
	<u>WELLINGTON.</u>	<u>STE ANNE.</u>										
1210 00	1505-15 CENTRE JAMES KELLY 1743 GRAND TRUNK ETHEL KELLY WIFE OF ANDREW GAGLEY E.E. KATHLEEN KELLY WIFE OF LEO CASEY C/O ROYAL TRUST CO 107 ST JACQUES.	P50 662 C	4000	5500		9500				66		
1210 01	1517-25 CENTRE MARGARET MALONE 1519 CENTRE.	P662 663 SPINSTER C	5000	1500		6500				53.8		
1210 02	1527-1547 CENTRE (1205-11 CONDE) LOUIS ARTHUR MICHAUD 5400 JEANNE MANCE (VAULT 16 SQ FT AT 1.00 - \$16.00 AT 2 1/2%) <u>CONDE.</u>	P664 P665 GERANT C	8250	6750		15000				180 9.40		
1210 03	LOT CENTRE LOUIS VINEBERG 372 STE CATHERINE OUEST, RM-212.	685 684 683 682 MERCHANT J	7400						7400	207.6		

121005

Mathew Kelly wife & as to p.
of Les A. Casey 2/3,
Ethel Kelly wife of.
Andrew Galley. 1/3.

Sale -

30-1-40.

121005

ANDREW KELLEY, JR.

ANNUL

ANNUL

ANNUL

Sale

20-12-39

CITÉ DE MONTREAL
CITY OF MONTREAL

RÔLE D'ÉVALUATION DES IMMEUBLES POUR L'EXERCICE FINANCIER COMMENÇANT LE 1ER MAI, 1940
VALUATION ROLL OF IMMOVABLE PROPERTY FOR THE FISCAL YEAR COMMENCING 1ST MAY, 1940

RUE STREET	CENTRE	ARRONDISSEMENT ÉLECTORAL ELECTORAL DISTRICT	18	QUARTIER WARD	STE ANNE.	2772	VALEUR (DOLLARS SEULEMENT) - VALUE (DOLLARS ONLY)					Entretien des Trottoirs Maintenance of Sidewalks Pds. Front Pt.	VOÛTES VAULTS	RÉSOLUTION REDUCTION No
							VALEUR TOTALE - TOTAL VALUE							
COMPTE NO ACCOUNT NO.	SITUATION DE LA PROPRIÉTÉ LOCATION OF PROPERTY	CADASTRE - SUB-DIVISION	TERRAIN LAND	BÂTIMENTS BUILDINGS	EXEMPT	CATHOLIQUE CATHOLIC	PROTESTANTE PROTESTANT	NEUTRE NEUTRAL	JUIVE JEWISH					
	NOM ET ADRESSE DU PROPRIÉTAIRE NAME AND ADDRESS OF OWNER	OCCUPATION ET/AND DÉNOMINATION												
1210 04	1575-1581 CENTRE	STE ANNE. 681 680												
	ETHEL JOSEPHINE SHAUGHNESSY FLORENCE SHAUGHNESSY MARY LILLIAN SHAUGHNESSY WIFE OF WILLIAM HAROLD	C	3800	2200		6000						60		
	<u>RUELLE.</u>													
1210 05	1589-99 CENTRE (1203-21 MONTMORENCY)	679 678 695												
	JAMES KELLY ETHEL KELLY WIFE OF ANDREW GALLEY KATHLEEN KELLY WIFE OF LEO CASEY C/O ROYAL TRUST CO 107 ST JACQUES	1743 GRAND TRUNK C	8400	7600		16000						218.6		
	<u>MONTMORENCY.</u> A.E. 17												
	CENTRE LA CITE DE MONTREAL (FIRE STATION) VALEUR RUE RICHMOND.	759												
	<u>RICHMOND.</u>													

CITÉ DE
CITY OF **MONTREAL**

RÔLE D'ÉVALUATION DES IMMEUBLES POUR L'EXERCICE FINANCIER COMMENÇANT LE 1ER MAI, 1940
VALUATION ROLL OF IMMOVABLE PROPERTY FOR THE FISCAL YEAR COMMENCING 1ST MAY, 1940

1273

RUE CENTRE ARRONDISSEMENT ÉLECTORAL 17 QUARTIER STE ANNE.
STREET ELECTORAL DISTRICT WARD

COMPTÉ NO ACCOUNT NO.	SITUATION DE LA PROPRIÉTÉ LOCATION OF PROPERTY	CADASTRE - SUB-DIVISION	VALEUR (DOLLARS SEULEMENT) - VALUE (DOLLARS ONLY)							Entretien des Trotoirs Maintenance of Sidewalks Pds. Front Pl.	VOÛTES VAULTS	RÉSOLUTION REDUCTION No	
			VALEUR TOTALE - TOTAL VALUE				EXEMPT	CATHOLIQUE CATHOLIC	PROTESTANTE PROTESTANT				NEUTRE NEUTRAL
	NOM ET ADRESSE DU PROPRIÉTAIRE NAME AND ADDRESS OF OWNER	OCCUPATION ET/AND DÉNOMINATION	TERRAIN LAND	BÂTIMENTS BUILDINGS									
	<u>RICHMOND.</u>	<u>STE ANNE.</u>											
1210 06	1727-29 CENTRE MARY FARMER WIDOW OF JOHN SMITH 1727 CENTRE.	P973NE C	1350	1150		2500						19.2	
1210 07	1731-33 CENTRE VINCENZO STRANO 1733 CENTRE.	P973 S0 SHOEMAKER C	1300	1500		2800						18.4	
1210 08	1735-41 CENTRE DOMENICQUE VOICISANG 2560 MAYFAIR APT-10	972 CONSTRUCTEUR C	2600	2900		5500						37.6	
1210 09	1743-51 CENTRE MARY ELLEN HENNESSY CLARA AGNES HENNESSY RES. 1751 CENTRE; FRANCIS JOSEPH HENNESSY THOMAS PHILLIP HENNESSY 1751 CENTRE.	971 P970NE SPINSTER C	3700	2300		6000						53.1	
1210 10	1753-59 CENTRE JAMES JOSEPH CLEARU 1759 CENTRE	P970 SW P969 NE ELECTRICIAN C	2900	2500		5400						41.3	
1210 11	1761-67 CENTRE KANSTANTY STANIMIR 1761 CENTRE.	P969 P968 GROCER C	2150	5350		7500						30.5	

CITÉ DE
CITY OF **MONTREAL**

RÔLE D'ÉVALUATION DES IMMEUBLES POUR L'EXERCICE FINANCIER COMMENÇANT LE 1ER MAI, 1940
VALUATION ROLL OF IMMOVABLE PROPERTY FOR THE FISCAL YEAR COMMENCING 1ST MAY, 1940

273

RUE CENTRE ARRONDISSEMENT ÉLECTORAL 17 QUARTIER STE ANNE
STREET CENTRE ELECTORAL DISTRICT WARD

COMPTÉ No ACCOUNT No.	SITUATION DE LA PROPRIÉTÉ LOCATION OF PROPERTY	CADASTRE - SUB-DIVISION	VALEUR (DOLLARS SEULEMENT) - VALUE (DOLLARS ONLY)					Entretien des Trottoirs (Maintenance of Sidewalks Pgs. Front Pl.)	VOÛTES VAULTS	RÉSOLUTION REDUCTION No
	NOM ET ADRESSE DU PROPRIÉTAIRE NAME AND ADDRESS OF OWNER	OCCUPATION ET/AND DÉNOMINATION	TERRAIN LAND	BÂTIMENTS BUILDINGS	EXEMPT	VALEUR TOTALE - TOTAL VALUE				
						CATHOLIQUE CATHOLIC	PROTESTANTE PROTESTANT	NEUTRE NEUTRAL	JUIVE JEWISH	
1210 12	1769-79 CENTRE YVONNE LEBLANC CORINNE LEBLANC 5282 HUTCHISON RAGUL LEBLANC (USUFTR)	STE ANNE P958 967 FILLE MAJEURE C FILLE MAJEURE COMMIS.	43 50	66 50		110 00				62.1
1210 13	1783-85 CENTRE MATIE MOROZZOVITCH 1783 CENTRE.	966 LABORER C	17 50	16 50		34 00				25
1210 14	1789-91 CENTRE SUCC ALEXANDRE ORSALI THOMAS ORSALI BELOEIL STATION, QUE. ANTOINETTE ORSALI VVE DE J A MARTIN RES. 17 DE L'EEPEE AIME ORSALI (DECEDE) YVETTE ORSALI EBSE DE LUCIEN GADBOIS 5607 DUROCHER, SIMONE ORSALI PAUL ORSALI CECILE ORSALI A/S ALBERT HUDON 105 ST PAUL EST. SHEAREN.	965 C GARAGISTE FILLE MAJEURE 21 ANS EN 1940 19 ANS EN 1940	50 00	20 00		70 00				150
1210 15	1871-85 CENTRE 1204-14 (EXXRE SHEAREN) LUCIA ST LAURENT 1/2 VVE JOSEPH LETOURNEAU 3237 LACOMBE. CYRILLE SICOTTE 1/2 3237 LACOMBE	949 948 947 946 C GARAGISTE	75 50	134 50		210 00				196

CITÉ DE MONTREAL
CITY OF MONTREAL

RÔLE D'ÉVALUATION DES IMMEUBLES POUR L'EXERCICE FINANCIER COMMENÇANT LE 1ER MAI, 1940
VALUATION ROLL OF IMMOVABLE PROPERTY FOR THE FISCAL YEAR COMMENCING 1ST MAY, 1940

275

RUE CENTRE ARRONDISSEMENT ÉLECTORAL 17 QUARTIER STE ANNE.
STREET CENTRE ELECTORAL DISTRICT WARD

COMPTÉ NO ACCOUNT NO.	SITUATION DE LA PROPRIÉTÉ LOCATION OF PROPERTY	CADASTRE - SUB-DIVISION OCCUPATION ET/AND DÉNOMINATION	VALEUR (DOLLARS SEULEMENT) - VALUE (DOLLARS ONLY)						Entretien des Trottoirs Maintenance of Sidewalks Pds. Front St.	VOÛTES VAULTS	RÉSOLUTION REDUCTION No
			TERRAIN LAND	BÂTIMENTS BUILDINGS	EXEMPT	CATHOLIQUE CATHOLIC	PROTESTANTE PROTESTANT	NEUTRE NEUTRAL			
1210 16	1639-91 CENTRE IDA LIBMAN WIFE OF (S DE B DE DAVID BETTER 5444 ESPLANADE	STE ANNE 945 BUTCHER MJ	1700	3300					5000	24	
1210 17	1889 CENTRE CENTRE PACKING CO REG'D DAVE BETTER PROP. 1889 CENTRE	MOTIVE POWER J		100					100		
1210 18	1895-97 CENTRE IDA LIBMAN WIFE S AS TO P OF DAVID BETTER 5444 ESPLANADE.	944 MERCHANT J	1700	3300					5000	24	
1210 19	1901 CENTRE ADELARD BERGERON 2651 CHATEAUGUAY	943 MACHINISTE C	1700	2500		4200				24	
1210 20	1903-05 CENTRE JOSEPH BENJAMIN LEFEBVRE 872 STE CATHERINE EST.	942 MARCHAND C	1700	3000		4700				24	
1210 21	1909-15 CENTRE EUGENE DUMAS 1909 CENTRE.	941 946 EPICIER C	3400	3600		7000				48	

CITÉ DE MONTREAL
CITY OF MONTREAL

RÔLE D'ÉVALUATION DES IMMEUBLES POUR L'EXERCICE FINANCIER COMMENÇANT LE 1ER MAI, 1940
VALUATION ROLL OF IMMOVABLE PROPERTY FOR THE FISCAL YEAR COMMENCING 1ST MAY, 1940

275

RUE CENTRE ARRONDISSEMENT ÉLECTORAL 17 QUARTIER STE ANNE
STREET ELECTORAL DISTRICT WARD

COMPTÉ NO ACCOUNT No.	SITUATION DE LA PROPRIÉTÉ LOCATION OF PROPERTY	CADASTRE - SUB-DIVISION	VALEUR (DOLLARS SEULEMENT) - VALUE (DOLLARS ONLY)							Entretien des Trottoirs Maintenance of Sidewalks Pav. Front Ft.	VOÛTES VAULTS	RÉSOLUTION REDUCTION No
			TERRAIN LAND	BÂTIMENTS BUILDINGS	VALEUR TOTALE - TOTAL VALUE							
	NOM ET ADRESSE DU PROPRIÉTAIRE NAME AND ADDRESS OF OWNER	OCCUPATION ET/OU DÉNOMINATION			EXEMPT	CATHOLIQUE CATHOLIC	PROTESTANTE PROTESTANT	NEUTRE NEUTRAL	JUIVE JEWISH			
1210 22	1919-25 CENTRE GERMAINE LEFEBVRE BERTHE LEFEBVRE 4585 BERRI	STE ANNE 939 938 C	34 00	25 00		60 00					48	
1210 23	1931 CENTRE J ARTHUR ST PIERRE ANNETTE BRISBOIS SON EPSE 1931 CENTRE.	P937 N.P. C	18 00	42 00		60 00					24	
1210 24	1937-39 CENTRE JOSEPH ST PIERRE 1939 CENTRE	P937 MARCHAND C	18 00	57 00		75 00					24	
1210 25	1945-55 CENTRE HIS MAJESTY KING GEORGE VI 150 ST PAUL OUEST	936 P935 PAR DE MONTREAL P3035 (POSTAL STATION D) (3COPIES) EX	57 00	383 00	440 00						73	
	 ***** A.E. 20 *****										
1210 26	1961-63 CENTRE EDOUARD LECLERC #SR# 3411 MONTSABRE.	STE ANNE P935 PAR DE MONTREAL P3035 RESTAURATEUR C	18 00	17 00		35 00					23	

CITÉ DE
CITY OF **MONTREAL**

RÔLE D'ÉVALUATION DES IMMEUBLES POUR L'EXERCICE FINANCIER COMMENÇANT LE 1ER MAI, 1940
VALUATION ROLL OF IMMOVABLE PROPERTY FOR THE FISCAL YEAR COMMENCING 1ST MAY, 1940

277

RUE CENTRE ARRONDISSEMENT ÉLECTORAL 20 QUARTIER STE ANNE
STREET ELECTORAL DISTRICT WARD

COMPTÉ No ACCOUNT No.	SITUATION DE LA PROPRIÉTÉ LOCATION OF PROPERTY	CADASTRE - SUB-DIVISION OCCUPATION ET/AND DÉNOMINATION	VALEUR (DOLLARS SEULEMENT) - VALUE (DOLLARS ONLY)						Entretien des Trottoirs Maintenance of Sidewalks Pds-Front Ft.	VOÛTES VAULTS	RÉSOLUTION REDUCTION No
			TERRAIN LAND	BÂTIMENTS BUILDINGS	EXEMPT	CATHOLIQUE CATHOLIC	PROTESTANTE PROTESTANT	NEUTRE NEUTRAL			
121027	1965-71 CENTRE EDOUARD LECLERC "SR" 3411 MONSABRE.	STE ANNE PAR DE MONTREAL 3036 STE ANNE 934 RESTAURATEUR C	3650	23 50		60 00				48	
121028	1975-83 CENTRE ELODIA DAoust EPSE DE CALIXTE DANSEREAU 1233 DE LA MONTAGNE	PAR DE MONTREAL 3037 C	3750	22 50		60 00				48	
121029	1987-93 CENTRE FRANK BUCZKOWSKI 1993 CENTRE.	3038 BARBER C	3750	22 50		60 00				48	
121030	1997-2001 B CENTRE ISABEL MARIOTTI WIFE X S AS TO P OF JAMES WALSH 640 VICTORIA WESTMOUNT.	3039 P	1750	27 50			45 00			24	
121031	1999A-2003 CENTRE DO	3040 P	1750	22 50			40 00			24	

12.10.33
Harriet Adelaide Asaelin
wife of L. A. Waddern. 47
Louis Cecil Asaelin. 47
Mary Evelyn Asaelin wife of John T. Savage 47
Ella Charles Asaelin. 47
William Victor Asaelin 47
Joseph Hector Asaelin. 47 123 Balfour Mount Royal
Phyllis Asaelin 47
Ruthie Asaelin 47
Alec Asaelin. 47
Deed. 6-12-39

CITÉ DE
CITY OF **MONTREAL**

RÔLE D'ÉVALUATION DES IMMEUBLES POUR L'EXERCICE FINANCIER COMMENÇANT LE 1ER MAI, 1940
VALUATION ROLL OF IMMOVABLE PROPERTY FOR THE FISCAL YEAR COMMENCING 1ST MAY, 1940

1278

RUE CENTRE ARRONDISSEMENT ÉLECTORAL 29 QUARTIER STE ANNE
STREET STREET ELECTORAL DISTRICT WARD

COMpte No ACCOUNT No.	SITUATION DE LA PROPRIÉTÉ LOCATION OF PROPERTY	CADASTRE - SUB-DIVISION	VALEUR (DOLLARS SEULEMENT) - VALUE (DOLLARS ONLY)							Entretien des Trottoirs Maintenance of Sidewalks Pds. Front Ft.	VOTES VAULTS	RÉSOLUTION REDUCTION No
			TERRAIN LAND	BÂTIMENTS BUILDINGS	EXEMPT	CATHOLIQUE CATHOLIC	PROTESTANTE PROTESTANT	NEUTRE NEUTRAL	JUIVE JEWISH			
1210 32	2007-15 CENTRE EST THOMAS COLLINS & AL C/O CHAS. COLLINS 2036 RICHARDSON (POUR NOMS VOIR AU NO- 120964)	PAP DE MONTREAL 3041 C	3750	2250		6000				48		
	2019-39 CENTRE (1203 ISLAND) MARY TURNER & JENNIE TURNER ISLAND.	3043 VALEUR A 1203 ISLAND. TRAVERSEZ										
1210 33	2036-44 CENTRE (1197 ISLAND) JOSEPH ASSELIN 2040 DENTELLE	P3044 COMMIS ANNULÉ	4250	7750		12000				117		
1210 34	2022-32 CENTRE DAVID BERMAN 5220 HUTCHISON FRANK MENDEL 5775 DUROCHER C/O ADM & REALTY 1002 BLEURY.	3045 MOHT DENTIST J	3700	1300					5000	55.6		
1210 35	2016-18 CENTRE MICHAEL MC CARTHY 5528 NOTRE DAME DE GRACES AVE.	P3060 GENT C	2000	2000		4000				29.9		

CITÉ DE
CITY OF **MONTREAL**

RÔLE D'ÉVALUATION DES IMMEUBLES POUR L'EXERCICE FINANCIER COMMENÇANT LE 1ER MAI, 1940
VALUATION ROLL OF IMMOVABLE PROPERTY FOR THE FISCAL YEAR COMMENCING 1ST MAY, 1940

1940

RUE CENTRE ARRONDISSEMENT ÉLECTORAL 23 QUARTIER STE ANNE.
STREET ELECTORAL DISTRICT WARD

COMPTÉ NO ACCOUNT NO.	SITUATION DE LA PROPRIÉTÉ LOCATION OF PROPERTY	CADASTRE - SUB-DIVISION	VALEUR (DOLLARS SEULEMENT) - VALUE (DOLLARS ONLY)						Entretien des Trottoirs Maintenance of Sidewalks Pds. Front Ft.	VOÛTES VAULTS	RÉSOLUTION REDUCTION No
			TERRAIN LAND	BÂTIMENTS BUILDINGS	VALEUR TOTALE - TOTAL VALUE						
	NOM ET ADRESSE DU PROPRIÉTAIRE NAME AND ADDRESS OF OWNER	OCCUPATION ET/AND DÉNOMINATION			EXEMPT	CATHOLIQUE CATHOLIC	PROTESTANTE PROTESTANT	NEUTRE NEUTRAL	JUIVE JEWISH		
		PAR DE MONTREAL									
1210 36	2008-10 CENTRE MICHAEL MC CARTHY 5528 NOTRE DAME DE GRACES AVE.	P3060 GENT C	1700	1500		32 00				25.6	
1210 37	2000 CENTRE (1192-94 SOULANGES) MISS ALICE CATHERINE EILEEN DOHENEY	P3061 C	11 50	11 50		23 00				17	
1210 38	1994 CENTRE (1186 SOULANGES) BRIDGET BUTLER WIDOW OF BERNARD PHILLIPS 1234 LAJOIE. OUTREMONT.	P3061 C	11 50	11 50		23 00				17	
1210 39	1990 CENTRE (1186 SOULANGES) DAVID BERMAN 5220 HUTCHISON FRANK MENDEL 5775 DUROCHER C/O BDM & REALTY 1002 BLEURY SOULANGES.	P3061 MCHT J DENTIST	1700	2800					4500	112	
	 A.E. 21									
1210 40	1972-89 CENTRE (1185 SOULANGES) GEO BOUCHARD "JR" INC 1887 PREFONTAINE APT-7.-	3062 N	4350	1650				6000		149.4	

CITÉ DE
CITY OF **MONTREAL**

RÔLE D'ÉVALUATION DES IMMEUBLES POUR L'EXERCICE FINANCIER COMMENÇANT LE 1ER MAI, 1940
VALUATION ROLL OF IMMOVABLE PROPERTY FOR THE FISCAL YEAR COMMENCING 1ST MAY, 1940

1940

RUE CENTRE ARRONDISSEMENT ÉLECTORAL 21 QUARTIER STE ANNE
STREET CENTRE ELECTORAL DISTRICT WARD

COMPTES No ACCOUNT No.	SITUATION DE LA PROPRIÉTÉ LOCATION OF PROPERTY	CADASTRE - SUB-DIVISION	VALEUR (DOLLARS SEULEMENT) - VALUE (DOLLARS ONLY)							Entretien des Trottoirs Maintenance of Sidewalks Pds. Front Ft.	VOUTES VAULTS	RÉSOLUTION REDUCTION No.
			TERRAIN LAND	BÂTIMENTS BUILDINGS	EXEMPT	CATHOLIQUE CATHOLIC	PROTESTANTE PROTESTANT	NEUTRE NEUTRAL	JUIVE JEWISH			
	NOM ET ADRESSE DU PROPRIÉTAIRE NAME AND ADDRESS OF OWNER	OCCUPATION ET/AND DÉNOMINATION										
1210 41	1966-68 CENTRE SUCC GUSTAVE GUERTIN ALICE GUERTIN ANDRE GUERTIN RES. APT-3 4262 DE LORIMIER 1478 PIE IX GATEWAY. 5	PAR DE MONTREAL P3063 C	1800	1700		3500					26.6	
1210 42	1958-60 CENTRE D0	P3063 C	1800	2200		4000					26.6	
1210 43	1948-54 CENTRE D0	3078 STE ANNE 933 C	2700	7300		10000					42	
1210 44	1949-46 CENTRE (1168 JARDIN) SUCC VIRGINIUS RAPHAEL BENJAMIN MARIE ALICE BENJAMIN 3/10 1031 BLVD ST JOSEPH EST. APT-2 ARMAND BENJAMIN 1/5 (USUFR) (DECEDE) GILBERTE BENJAMIN 3/10 1031 BLVD ST JOSEPH EST APT-2.- JEANNE BENJAMIN EPSE DE OCTAVE GAGNON 1/5 RES. 5255 BLVD LASALLE VERDUN. A/S 1031 BLVD ST JOSEPH EST. APT-2.- JARDIN.	PAR DE MONTREAL 3079 STE ANNE 932 C	3500	9000		12500					127.7	
1210 45	LOT CENTRE THE POLISH PATRIOTIC BROTHERHOOD AID SOC INC N 2101 JOLICŒUR.	930 C	3250						3250		127.9	

121051 Harriet Adelaide Asselin épouse
de L. A. Waddem. '17
Louis Cecil Asselin. '17
Mary Evelyn Asselin épouse de John T. Savage. '17
Élie Charles Asselin. '17
William Victor Asselin. '17
Joseph Hector Asselin mchd. '17
123 Belfours. Mount Royal
Phyllis Asselin. '121
Pauline Asselin. '121
Darcy Asselin. '121

CITÉ DE MONTREAL
CITY OF MONTREAL

RÔLE D'ÉVALUATION DES IMMEUBLES POUR L'EXERCICE FINANCIER COMMENÇANT LE 1ER MAI, 1940
VALUATION ROLL OF IMMOVABLE PROPERTY FOR THE FISCAL YEAR COMMENCING 1ST MAY, 1940

1241

RUE CENTRE ARRONDISSEMENT ÉLECTORAL 21 QUARTIER STE ANNE.
STREET CENTRE ELECTORAL DISTRICT 21 WARD STE ANNE.

COMPTS NO ACCOUNT NO.	SITUATION DE LA PROPRIÉTÉ LOCATION OF PROPERTY	CADASTRE - SUB-DIVISION OCCUPATION ET/AND DÉNOMINATION	VALEUR (DOLLARS SEULEMENT) - VALUE (DOLLARS ONLY)					Entretien des Trotoirs Maintenance of Sidewalks Pos. Front Fl.	VOÛTES VAULTS	RÉSOLUTION REDUCTION NO
			TERRAIN LAND	BÂTIMENTS BUILDINGS	EXEMPT	CATHOLIQUE CATHOLIC	PROTESTANTE PROTESTANT			
		STE ANNE								
1210 46	1910-18 CENTRE JOHN PATRICK MULLINS 5287 JEANNE MANCE	929 LIBRAIRIAN C	2700	3000		5700			42.6	
1210 47	1900-06 CENTRE PIERRE AUGUSTE LAFLEUR 1900 CENTRE RES. 5223 BLVD LASALLE. VERDUN.	928 P919 MARCHAND C	3600	6400		100 00			40	
1210 48	1894-96 CENTRE SUCC JEAN HEBERT CLARA HEBERT ARTHUR HEBERT ROMEO HEBERT 1896 CENTRE	1/2 927 N W C FILLE MAJEURE FERBLANTIER FERBLANTIER	14 50	1550		3000			21.3	
1210 49	1886 CENTRE FRANK J HOGAN 2385 WELLINGTON 1886 CENTRE (AFFAIRE)	P 927 SUBA SUBA CONTRACTOR C	14 50	20 50		3500			21.3	
1210 50	1870-82 CENTRE MURIEL MARIA PROUD WIFE OF GEORGE E SPARE 379 CLARKE WESTMOUNT. <u>SHEARER.</u>	926 925 TRAVELLER C ----- A.E. 23 -----	6500	7500		14000			170.3	
1210 51	1790-96 CENTRE (1159 SHEARER) JOSEPH ASSELIN 2045 CENTRE	905 C	31 50	43 50		7500			101.3	

121056

Mathew Kelly wife as to 1/3 of
Geo A. Carby.


Ethel Kelly wife of
Andrew Galley.

Sale -

30-1-40.

121056

ANDREW GALLEY JR.



Sale

20-12-39

CITÉ DE
CITY OF **MONTREAL**

RÔLE D'ÉVALUATION DES IMMEUBLES POUR L'EXERCICE FINANCIER COMMENÇANT LE 1ER MAI, 1940
VALUATION ROLL OF IMMOVABLE PROPERTY FOR THE FISCAL YEAR COMMENCING 1ST MAY, 1940

1242

RUE CENTRE ARRONDISSEMENT ÉLECTORAL 23 QUARTIER STE ANNE.
STREET CENTRE ELECTORAL DISTRICT WARD

COMPTÉ No ACCOUNT No.	SITUATION DE LA PROPRIÉTÉ LOCATION OF PROPERTY	CADASTRE - SUB-DIVISION OCCUPATION ET/AND DÉNOMINATION	VALEUR (DOLLARS SEULEMENT) - VALUE (DOLLARS ONLY)							Entretien des Trottoirs Maintenance of Sidewalks Pds. Front Ft.	VOÛTES VAULTS	RÉSOLUTION REDUCTION No
			TERRAIN LAND	BÂTIMENTS BUILDINGS	EXEMPT	CATHOLIQUE CATHOLIC	PROTESTANTE PROTESTANT	NEUTRE NEUTRAL	JUIVE JEWISH			
1210 52	1780-86 CENTRE PIERRE MAILHOT 351 NOTRE DAME EST. 1215 LABELLE.	STE ANNE 904 MARCHAND C	3500	8000		11500					46.2	
1210 53	1770 CENTRE THE RUTHENIAN (UKRAINIAN) CATHOLIC MISSION OF THE ORDER OF ST BASIL THE GREAT IN CANADA C/O BLDG FOR RELIGIOUS SERVICES.	903 P887 EX	4650	17300	21950						43	
1210 54	1760-66 CENTRE EST. MARY WOOD WID OF JOHN WAYNE & AL C/O J. CUTHBERT. 536 CONGREGATION	902 P (POUR NOMS VOIR NO# 120899 page 229)	4000	2000		6000					46.9	
1210 55	1750-56 CENTRE CREDIT FONCIER FRANCO CANADIEN 5 ST JACQUES EST.	901 N	3800	3700			7500				45.6	
1210 56	1740-46 CENTRE JAMES KELLY 1743 GRAND TRUNK ESTHEL KELLY WIFE OF ANDREW GALLEY KATHLEEN KELLY WIFE OF LEO CASEY C/O ROYAL TRUST CO 107 ST JACQUES OUEST.	900 C	4050	1150		5200					48.1	
1210 57	1728-34 CENTRE VINCENZO STRAND 1731 CENTRE.	899 LABORER C	3750	850		4600					44.9	

CITÉ DE MONTREAL
CITY OF

RÔLE D'ÉVALUATION DES IMMEUBLES POUR L'EXERCICE FINANCIER COMMENÇANT LE 1ER MAI, 1940
VALUATION ROLL OF IMMOVABLE PROPERTY FOR THE FISCAL YEAR COMMENCING 1ST MAY, 1940

22673

RUE CENTRE
STREET

ARRONDISSEMENT ÉLECTORAL 25
ELECTORAL DISTRICT

QUARTIER STE ANNE.
WARD

COMPTÉ NO ACCOUNT No.	SITUATION DE LA PROPRIÉTÉ LOCATION OF PROPERTY	CADASTRE - SUB-DIVISION OCCUPATION ET/OU DÉNOMINATION	VALEUR (DOLLARS SEULEMENT) - VALUE (DOLLARS ONLY)							Entretien des Trottoirs Maintenance of Sidewalks Pub. Front Ft.	VOÛTES VAULTS	RÉSOLUTION REDUCTION No
			TERRAIN LAND	BÂTIMENTS BUILDINGS	EXEMPT	CATHOLIQUE CATHOLIC	PROTESTANTE PROTESTANT	NEUTRE NEUTRAL	JUIVE JEWISH			
		<u>STE ANNE.</u>										
1210 58	1718-24 CENTRE ELI SHRAGIE 4853 HUTCHISON. 3	B98 MCHT J	3900	100						4000	45.9	
1210 59	LOT CENTRE VALERIE CATHERINE FILIATRAULT JOHN HENRY GEARY A/S M. H. GEARY 6013 ESPLANADE.	P897 EPSE DE CLERK. (USUFTR.) C.	1300				1300				21	
1215 86	LOT CENTRE DO	P897 N.E. C	1600				1500				24	
1210 60	1700-04 CENTRE (01132-38 RICHMOND) ALMA POUDRETTE 1354 DORCHESTER QUEST.	896 C	4400	4600			9000				138	
	<u>RICHMOND.</u>	---- A. E. 24 ----										
1210 61	CENTRE CONGREGATION OF THE MOST HOLY TRINITY (CHURCH) FOR THE POLISH SPEAKING CATHOLICS IN MTL. EX 1626 GRAND TRUNK	766 767 768 769 766A 773 774 775 776	10700	27300	38000						197.4	

121062

Mathew Kelly wife & as to of
Leo A. Barry. 2/3.
+
Ethel Kelly wife of
Andrew Galley. 1/3.

Sale - 20-1-40

121062

ANDREW GALLEY & Co.
ANNULÉ
457 CUMBERLAND

SALE 20-12-39

CITÉ DE
CITY OF **MONTREAL**

RÔLE D'ÉVALUATION DES IMMEUBLES POUR L'EXERCICE FINANCIER COMMENÇANT LE 1ER MAI, 1940
VALUATION ROLL OF IMMOVABLE PROPERTY FOR THE FISCAL YEAR COMMENCING 1ST MAY, 1940

253

RUE CENTRE ARRONDISSEMENT ÉLECTORAL 24 QUARTIER STE ANNE.
STREET CENTRE ELECTORAL DISTRICT WARD

COMPTÉ No ACCOUNT No.	SITUATION DE LA PROPRIÉTÉ LOCATION OF PROPERTY	CADASTRE - SUB-DIVISION	VALEUR (DOLLARS SEULEMENT) - VALUE (DOLLARS ONLY)						Entretien des Trotoirs Maintenance of Sidewalks Pdg. Front Ft.	VOÛTES VAULTS	RÉSOLUTION REDUCTION No
			TERRAIN LAND	BÂTIMENTS BUILDINGS	VALEUR TOTALE - TOTAL VALUE						
	NOM ET ADRESSE DU PROPRIÉTAIRE NAME AND ADDRESS OF OWNER	OCCUPATION ET/OU DÉNOMINATION			EXEMPT	CATHOLIQUE CATHOLIC	PROTESTANTE PROTESTANT	NEUTRE NEUTRAL	JUIVE JEWISH		
1210 62	1658 CENTRE JAMES KELLY 1743 GRAND TRUNK ETHEL KELLY WIFE OF ANDREW GALLEY KATHLEEN KELLY WIFE OF LEO CASEY C/O ROYAL TRUST CO. 107 ST JACQUES OUEST MONTMORENCY	STÉ ANNE. 770 771 C	32 50	2 50		3500				119.4	
1210 63	1598-94 CENTRE (1121 MONTMORENCY JOSEPH ROTHSTEIN 1598 CENTRE RES. 1121 MONTMORENCY	677 GROCIER J	2800	4200				7000		110	
1210 64	1592-88 CENTRE AVILA ST AUBIN COTE DE LIESSE.	676 P675 CULTIVATEUR C	23 50	41 50		6500				45	
1210 65	1580 CENTRE PATRICK MONAGHAN 1580 CENTRE.	P674 BUTCHER C RES. 2709 ROZEL.	2650	3 50		3000				76.6	
1210 66	1578-76 CENTRE ANNA PETRYKONYN WID OF HARRY GRESKO (ALIEN) 1589 CENTRE.	P673 C	1600	1800		3400				58.3	

CITÉ DE
CITY OF **MONTREAL**

RÔLE D'ÉVALUATION DES IMMEUBLES POUR L'EXERCICE FINANCIER COMMENÇANT LE 1ER MAI, 1940
VALUATION ROLL OF IMMOVABLE PROPERTY FOR THE FISCAL YEAR COMMENCING 1ST MAY, 1940

RUE
STREET

ARRONDISSEMENT ÉLECTORAL 24
ELECTORAL DISTRICT

QUARTIER STE ANNE,
WARD

245

COMPTÉ NO ACCOUNT No.	SITUATION DE LA PROPRIÉTÉ LOCATION OF PROPERTY	CADASTRE - SUB-DIVISION	VALEUR (DOLLARS SEULEMENT) - VALUE (DOLLARS ONLY)							Entretien des Trottoirs Maintenance of Sidewalks Pds. Front Ft.	VOÛTES VAULTS	RÉSOLUTION REDUCTION No
			TERRAIN LAND	BÂTIMENTS BUILDINGS	EXEMPT	CATHOLIQUE CATHOLIC	PROTESTANTE PROTESTANT	NEUTRE NEUTRAL	JUIVE JEWISH			
	NOM ET ADRESSE DU PROPRIÉTAIRE NAME AND ADDRESS OF OWNER	OCCUPATION ET/AND DÉNOMINATION										
		STE ANNE.										
1210 67	1574-72 CENTRE LADY ALICE AMOS VVE DE SIR LOMER GOUIN A/S PAUL AMOS 133 DES COMMISSAIRES.	673 3 C	1200	2800		4000				30		
	1581-83 GRAND TRUNK LADY ALICE AMOS VVE DE SIR LOMER GOUIN	673 4										
		VALEUR A 1581 GRAND TRUNK										
1210 68	1570-68 CENTRE TROFYM SZWEC 1566A CENTRE.	673 2 C	1550	1450		3000				45.8		
1210 69	1566A-66 CENTRE 00	673 1 C	1500	1500		3000				45.2		
1210 70	1562-64 CENTRE TIMOTHY LINEHAN 1575 MULLINS	P673 C	1900	2600		4500				58.3		
	1556 CENTRE MONTREAL CITY & DISTRICT SAVING BANK	P573										
		VALEUR A 1100 CONDE.										
	CONDE.											
		JARDIN										
		---- A. E. 21 ----										

CITÉ DE MONTREAL
CITY OF

RÔLE D'ÉVALUATION DES IMMEUBLES POUR L'EXERCICE FINANCIER COMMENÇANT LE 1ER MAI, 1940
VALUATION ROLL OF IMMOVABLE PROPERTY FOR THE FISCAL YEAR COMMENCING 1ST MAY, 1940

246

RUE STREET		ARRONDISSEMENT ÉLECTORAL 21 ELECTORAL DISTRICT		QUARTIER STE ANNE. WARD								
COMPTÉ No ACCOUNT No.	SITUATION DE LA PROPRIÉTÉ LOCATION OF PROPERTY	CADASTRE - SUB-DIVISION	VALEUR (DOLLARS SEULEMENT) - VALUE (DOLLARS ONLY)							Entretien des Trottoirs Maintenance of Sidewalks Pds. Front Fl.	VOÛTES VAULTS	RÉSOLUTION REDUCTION No
	NOM ET ADRESSE DU PROPRIÉTAIRE NAME AND ADDRESS OF OWNER	OCCUPATION ET/OU DÉNOMINATION	TERRAIN LAND	BÂTIMENTS BUILDINGS	EXEMPT	CATHOLIQUE CATHOLIC	PROTESTANTE PROTESTANT	NEUTRE NEUTRAL	JUIVE JEWISH			
	<u>GRAND TRUNK</u>	<u>PAR. DE MONTREAL</u>										
1210 71	1108-18 JARDIN GRACE A. WYNNE EPSE S. DE B. CHARLES M. MENDOELL 4833 PARK AVENUE. C/O ADAM & REALTY 1002 BLEURY	P3071 P3072 DE (ARTIST.) C	1800	6200		8000					67.3	
1210 72	1122-36 JARDIN MARIA LEFEBVRE VVE DE LEON JOSEPH LEFEBVRE C/O B. LEFEBVRE 20 ST JACQUES EST. CH. 3	3073 3074 C	2150	4750		6900					63.3	
1210 73	1140 - 42 JARDIN JULES JARDIN 1147 JARDIN.	3075 GERANT C	750	2250		3000					21.4	
1210 74	1146-50B JARDIN PAUL EMILE LEDOUX 6378 ST DENIS. JOSEPH ROGER LEDOUX 512 CHERRIER. JOSEPH BERNARD LEDOUX 3895 CHEMIN DE LA COTE ST MICHEL A/S P.E. LEDOUX 6378 ST DENIS.	3076 GERANT C	1550	1950		3500					42.6	
1210 75	1154-58 JARDIN <u>STE ANNE.</u> 931 JOHN IDZIKOWSKI ANTONIA LIPINSKA HIS WIFE 1722 CENTRE.	3077 EMP. C	1500	2000		3500					45	

CITÉ DE MONTREAL
CITY OF MONTREAL

RÔLE D'ÉVALUATION DES IMMEUBLES POUR L'EXERCICE FINANCIER COMMENÇANT LE 1ER MAI, 1940
VALUATION ROLL OF IMMOVABLE PROPERTY FOR THE FISCAL YEAR COMMENCING 1ST MAY, 1940

1237

RUE STREET JARDIN ARRONDISSEMENT ÉLECTORAL 21 ELECTORAL DISTRICT QUARTIER STE ANNE. WARD

COMPTÉ NO. ACCOUNT No.	SITUATION DE LA PROPRIÉTÉ LOCATION OF PROPERTY	CADASTRE - SUB-DIVISION OCCUPATION ET/AND DÉNOMINATION	VALEUR (DOLLARS SEULEMENT) - VALUE (DOLLARS ONLY)							Entretien des Trottoirs Maintenance of Sidewalks Pds. Front Ft.	VOÛTES VAULTS	RÉSOLUTION REDUCTION No
			TERRAIN LAND	BÂTIMENTS BUILDINGS	VALEUR TOTALE - TOTAL VALUE							
NOM ET ADRESSE DU PROPRIÉTAIRE NAME AND ADDRESS OF OWNER			EXEMPT	CATHOLIQUE CATHOLIC	PROTESTANT PROTESTANT	NEUTRE NEUTRAL	JUIVE JEWISH					
	1168 JARDIN CORINNE BÉRIault VVE DE V.R. BENJAMIN CENTRE.	STE ANNE. 932 ETC. VALEUR A 1940 CENTRE. TRAVERSEE Z. PAR. DE MONTREAL										
1210 76	LOT JARDIN DO 2101 JOLICOEUR.	P918 C	900			900				21.3		
1210 77	1145-49 JARDIN JULES JARDIN 1147 JARDIN.	1/2 918 S.E. 917 MACHINISTE C	21 50	30 50		5200				63.9		
1210 78	1133-37 JARDIN EST. JOHN JOSEPH LENNON 4116 BEACONSFIELD	921 REAR 916 ENGINEER C	2900	11 00		4000				42.6		
1210 79	1125 JARDIN NAPOLÉON SURPRENANT 3847 ETHEL VERDUN	PAR. DE MONTREAL 3080 STE ANNE. 915 EMP DE TRAMWAYS.C.	850	650		1500				23.6		

CITÉ DE MONTREAL
CITY OF MONTREAL

RÔLE D'ÉVALUATION DES IMMEUBLES POUR L'EXERCICE FINANCIER COMMENÇANT LE 1ER MAI, 1940

VALUATION ROLL OF IMMOVABLE PROPERTY FOR THE FISCAL YEAR COMMENCING 1ST MAY, 1940

1940

RUE
STREET

JARDIN

ARRONDISSEMENT ÉLECTORAL 21
ELECTORAL DISTRICT

QUARTIER STE ANNE.
WARD

COMPTÉ NO ACCOUNT No.	SITUATION DE LA PROPRIÉTÉ LOCATION OF PROPERTY	CADASTRE - SUB-DIVISION OCCUPATION ET/ARS DÉNOMINATION	VALEUR (DOLLARS SEULEMENT) - VALUE (DOLLARS ONLY)							Entretien des Trottoirs Maintenance of Sidewalks Pds. Front Ft.	VOÛTES VAULTS	RÉSOLUTION REDUCTION No
			TERRAIN LAND	BÂTIMENTS BUILDINGS	EXEMPT	CATHOLIQUE CATHOLIC	PROTESTANTS PROTESTANT	NEUTRE NEUTRAL	JUIVE JEWISH			
1210 80	119-21 JARDIN	PAR. DE MONTREAL 3081 STE ANNE. 914 EMP DE TRAM. C	800	800		1500				19.4		
1210 81	1115-17 JARDIN	P913 REAR PAR. DE MONTREAL P3082 TIMOTHY EDMOND DONAHUE 1115 JARDIN GRAND TRUNK GRAND TRUNK. ---- A. E. 24 ----	550	2850		34 00				34		
		CONDE.										

1651 Grand Trunk

Mathew Kelly wife of
Les A. Cassidy + all

Avec 120886 - 30-1-40-

CITÉ DE MONTREAL
CITY OF MONTREAL

RÔLE D'ÉVALUATION DES IMMEUBLES POUR L'EXERCICE FINANCIER COMMENÇANT LE 1ER MAI, 1940
VALUATION ROLL OF IMMOVABLE PROPERTY FOR THE FISCAL YEAR COMMENCING 1ST MAY, 1940

2540

RUE GRAND TRUNK
STREET

ARRONDISSEMENT ÉLECTORAL 24
ELECTORAL DISTRICT

QUARTIER STE ANNE.
WARD

COMPTÉ No ACCOUNT No.	SITUATION DE LA PROPRIÉTÉ LOCATION OF PROPERTY	CADASTRE - SUB-DIVISION OCCUPATION ET/ARD DÉNOMINATION	VALEUR (DOLLARS SEULEMENT) - VALUE (DOLLARS ONLY)							Entretien des Trottoirs Maintenance of Sidewalks Pds. Front P.	VOÛTES VAULTS	RÉSOLUTION REDUCTION No
			TERRAIN LAND	BÂTIMENTS BUILDINGS	VALEUR TOTALE - TOTAL VALUE							
	NOM ET ADRESSE DU PROPRIÉTAIRE NAME AND ADDRESS OF OWNER				EXEMPT	CATHOLIQUE CATHOLIC	PROTESTANTE PROTESTANT	NEUTRE NEUTRAL	JUIVE JEWISH			
	<u>CONDE</u>	<u>STE ANNE.</u>										
	1555 GRAND TRUNK MONTREAL CITY & DISTRICT SAVINGS BANK	P673 <i>Conde</i> VALEUR A 1100 CENTRE.										
121082	LOT GRAND TRUNK LADY LADY ALICE AMOS VVE DE SIR LOMER GOUIN A/S PAUL AMOS 133 DES COMMISSAIRES.	673 4 C 800	800			800				29.6		
	LOT GRAND TRUNK THOMAS P. MAZURETTE <u>MONTMORENCY.</u>	674 VALEUR A 1580 CENTRE.										
	1651 GRAND TRUNK CONGREGATION OF THE MOST HOLY TRINITY FOR THE POLISH SPEAKING CATHOLICS IN MTL. <u>ANNOLEE</u>	772 VALEUR A LA RUE CENTRE.										
121083	1683-95 GRAND TRUNK	777 778 779 780 781 782 783 780A 760										

SUITE FEUILLE SUIVANTE.

121085

Nathans Kelly
wife & Jas. to p. of
Leo A. Casey - 2/3.
Etdel Kelly wife of
Andrew Kelly 1/3

121086

do

121087

do

Sale

30-1-40.

121085

ANDREW GALLEY, Sr.
ANNULÉE
ANNULÉE

Sale

20-12-39

121086

ANNULÉE

121087

ANNULÉE

CITÉ DE MONTREAL
CITY OF

RÔLE D'ÉVALUATION DES IMMEUBLES POUR L'EXERCICE FINANCIER COMMENÇANT LE 1ER MAI, 1940
VALUATION ROLL OF IMMOVABLE PROPERTY FOR THE FISCAL YEAR COMMENCING 1ST MAY, 1940

RUE GRAND TRUNK ARRONDISSEMENT ÉLECTORAL 24 QUARTIER STE ANNE.
STREET ELECTORAL DISTRICT WARD

COMPTÉ NO ACCOUNT NO.	SITUATION DE LA PROPRIÉTÉ LOCATION OF PROPERTY	CADASTRE -- SUB-DIVISION	VALEUR (DOLLARS SEULEMENT) -- VALUE (DOLLARS ONLY)						Entretien des Trottoirs Maintenance of Sidewalks Pds. Front Ft.	VOÛTES VAULTS	RÉSOLUTION REDUCTION No
			TERRAIN LAND	BÂTIMENTS BUILDINGS	EXEMPT	CATHOLIQUE CATHOLIC	PROTESTANTE PROTESTANT	NEUTRE NEUTRAL			
		STE ANNE.									
1210 83	1683-95 GRAND TRUNK (SUITE.)	761 762 763 764 765 765A 779A									
	LA COMMISSION DES ECOLES CATHOLIQUES DE MONTREAL 117 STE CATHERINE OUEST.	<i>Sargfield School</i> EX	213 50	68650	900 00				507.2		
	<u>RICHMOND</u>	---- A. E. 23 ----									
1210 84	LOT <i>Grand Trunk</i> MAX JACOBSON 61118 RICHMOND.	893 MERCHANT J	18 50					18 50	49		
1210 85	1719-27 GRAND TRUNK JAMES KELLY C/O WALSH & MULCAIR 360 ST JACQUES OUEST. ETHEL KELLY WIFE OF ANDREW GALLEY 4591 CUMBERLAND KATHLEEN KELLY WIFE OF LEO CASEY RES. 4108 KINGSTON AVENUE. C/O ROYAL TRUST CO 107 ST JACQUES OUEST.	892 DECEDE C	19 50	10 50		30 00			46.9		
1210 86	1733-39 GRAND TRUNK DO ANNULÉ	891 C	19 00	36 00		55 00			44.9		
1210 87	1743-49 GRAND TRUNK DO	890 C	21 50	38 50		60 00			48		

121089

Nathleen Kelly wife 3/4 of
Leo A. Barker - 2/3.
Ethel Kelly wife of Andrew Galley,
sales -

30-40

121089

ANDREW GALLEY, JR.

HSBANKVILLE

SALE

20-12-39

CITÉ DE
CITY OF **MONTREAL**

RÔLE D'ÉVALUATION DES IMMEUBLES POUR L'EXERCICE FINANCIER COMMENÇANT LE 1ER MAI, 1940
VALUATION ROLL OF IMMOVABLE PROPERTY FOR THE FISCAL YEAR COMMENCING 1ST MAY, 1940

1210

RUE
STREET **GRAND TRUNK**

ARRONDISSEMENT ÉLECTORAL 23
ELECTORAL DISTRICT

QUARTIER STE ANNE.
WARD

COMPTÉ No ACCOUNT No.	SITUATION DE LA PROPRIÉTÉ LOCATION OF PROPERTY	CADASTRE - SUB-DIVISION OCCUPATION ET/AND DÉNOMINATION	VALEUR (DOLLARS SEULEMENT) - VALUE (DOLLARS ONLY)							Entretien de Trotoirs Maintenance of Sidewalks Pav. Front Pt.	VOÛTES VAULTS	RÉSOLUTION REDUCTION No
			TERRAIN LAND	BÂTIMENTS BUILDINGS	EXEMPT	CATHOLIQUE CATHOLIC	PROTESTANTE PROTESTANT	NEUTRE NEUTRAL	JUIVE JEWISH			
		STE ANNE.										
1210 88	1753-59 GRAND TRUNK. J. AVILA GUILMETTE 1630 HOTEL DE VILLE.	889 AGENT C	22 00	18 00			40 00				46.8	
1210 89	1765-67 GRAND TRUNK JAMES KELLY ETHEL KELLY WIFE OF ANDREW GALLEY KATHLEEN KELLY WIFE OF LEO CASEY C/O ROYAL TRUST CO 107 ST JACQUES OUEST.	888 C	23 00	12 00			35 00				46.9	
1210 90	1771-75 A GRAND TRUNK EST. MARY GLEESON WID OF JAMES BOHENY <i>Boheny</i> 403 COTE STE ANTOINE.	P887 C	14 50	21 50			36 00				43	
1210 91	LOT GRAND TRUNK RUTHENIAN CATHOLIC MISSION OF THE ORDER OF SAINT BASIL THE GREAT IN CANADA. 2388 BERVILLE.	885 C	20 50				20 50				46.3	
1210 92	LOT GRAND TRUNK DO <u>SHEARER</u>	884 C ---- A. E. 21 ----	29 50				29 50				159.6	
1210 93	1801-05 GRAND TRUNK (1104-16 SHEARER EST. MARY GLEESON WID OF JAMES BOHENY 403 COTE ST ANTOINE.	908 C	25 00	45 00			70 00				132.6	

CITÉ DE
CITY OF **MONTREAL**

RÔLE D'ÉVALUATION DES IMMEUBLES POUR L'EXERCICE FINANCIER COMMENÇANT LE 1ER MAI, 1940
VALUATION ROLL OF IMMOVABLE PROPERTY FOR THE FISCAL YEAR COMMENCING 1ST MAY, 1940

2002

RUE
STREET GRAND TRUNK

ARRONDISSEMENT ÉLECTORAL 21
ELECTORAL DISTRICT

QUARTIER STE ANNE.
WARD

COMPTÉ No ACCOUNT No.	SITUATION DE LA PROPRIÉTÉ LOCATION OF PROPERTY	CADASTRE - SUB-DIVISION OCCUPATION ET/AND DÉNOMINATION	VALEUR (DOLLARS SEULEMENT) - VALUE (DOLLARS ONLY)							Entretien des Trottoirs Maintenance of Sidewalks Pav. Front Pl.	VOUTES VAULTS	RÉSOLUTION REDUCTION No
			TERRAIN LAND	BÂTIMENTS BUILDINGS	VALEUR TOTALE - TOTAL VALUE							
NOM ET ADRESSE DU PROPRIÉTAIRE NAME AND ADDRESS OF OWNER					EXEMPT	CATHOLIQUE CATHOLIC	PROTESTANTE PROTESTANT	NEUTRE NEUTRAL	JUIVE JEWISH			
1210 94	1807-15 GRAND TRUNK REISIE FORMAN WIFE OF LEISER PRESNER RES. 5152 DUROCHER.	STE ANNE. P909 N.E. TAVERN KEEPER J	1500	7000					8300	37.3		
1210 95	1817-27 GRAND TRUNK JOSEPH GUAY 1827 GRAND TRUNK	P909 910 FOR EMAN C	2000	6500		8500				46.8		
1210 96	1831-37 GRAND TRUNK EST. JOHN JOSEPH LENNON 4116 BEACONFIELD.	911 ENGINEER C	1900	4600		6500				42.6		
1210 97	1841-43 GRAND TRUNK DENIS LYONS 1115 JARDIN.	P912 PAR. DE MONTREAL P3083 FOREMAN C	1400	2000		3400				21		
1210 98	1845-47 GRAND TRUNK DENNIS C. LYONS PATRICK J. LYONS JOHN LYONS 1841 GRAND TRUNK	STE ANNE. P912 PAR. DE MONTREAL. P3083 C	300	1500		1800				21		

CITÉ DE
CITY OF **MONTREAL**

RÔLE D'ÉVALUATION DES IMMEUBLES POUR L'EXERCICE FINANCIER COMMENÇANT LE 1ER MAI, 1940
VALUATION ROLL OF IMMOVABLE PROPERTY FOR THE FISCAL YEAR COMMENCING 1ST MAY, 1940

2113

RUE GRAND TRUNK ARRONDISSEMENT ÉLECTORAL 21 QUARTIER STE ANNE.
STREET GRAND TRUNK ELECTORAL DISTRICT WARD

COMPTÉ No ACCOUNT No.	SITUATION DE LA PROPRIÉTÉ LOCATION OF PROPERTY	CADASTRE - SUB-DIVISION OCCUPATION ET/ARD DÉNOMINATION	VALEUR (DOLLARS SEULEMENT) - VALUE (DOLLARS ONLY)							Entretien des Trottoirs Maintenance of Sidewalks Pds. Front Pt.	VOÛTES VAULTS	RÉSOLUTION REDUCTION No
			TERRAIN LAND	BÂTIMENTS BUILDINGS	VALEUR TOTALE - TOTAL VALUE							
			EXEMPT	CATHOLIQUE CATHOLIC	PROTESTANTE PROTESTANT	NEUTRE NEUTRAL	JUIVE JEWISH					
1210 99	1851-57 GRAND TRUNK DENNIS C. LYONS 2/9 PATRICK J. LYONS 2/9 JOHN LYONS 2/9 TIMOTHY EDMUND DONAHUE 3/9 1841 GRAND TRUNK JARDIN.	STÉ ANNE. P913 PAR. DE MONTREAL P3082 C	1500	2500		4000				113.5		
1211 00	1941 - 47 GRAND TRUNK GRACE A. WYNNE EPSE S. DE B. CHARLES M. MENDELL 4833 PARK AVENUE. C/O ADAM & REALTY 1002 BLEURY	P3071 DE ARTIST C	1100	2300		3400				87.6		
1211 01	1951-59 GRAND TRUNK JOSEPH GUAY 1827 GRAND TRUNK	3070 P3072 CONTREMAITRE C	1550	6950		8500				42.8		
1211 02	1963 GRAND TRUNK ANNIE DELYEA VVE DE THEODORE GAUTHIER 1963 GRAND TRUNK	3069 7 C	500	1100		1600				17.6		
1211 03	1955 GRAND TRUNK PERCY KENDLE BROWNE 1965 GRAND TRUNK	3069 6 CARPENTER P	500	1100		1600				17		
1211 04	1969 GRAND TRUNK ROBERT PRIMEROSE 1969 GRAND TRUNK	3069 5 3068 7 STOREKEEPER P	550	1150		1700				17.4		

CITÉ DE MONTREAL
CITY OF MONTREAL

RÔLE D'ÉVALUATION DES IMMEUBLES POUR L'EXERCICE FINANCIER COMMENÇANT LE 1ER MAI, 1940
VALUATION ROLL OF IMMOVABLE PROPERTY FOR THE FISCAL YEAR COMMENCING 1ST MAY, 1940

2004

RUE GRAND TRUNK ARRONDISSEMENT ÉLECTORAL 21 QUARTIER STE ANNE.
STREET GRAND TRUNK ELECTORAL DISTRICT 21 WARD

COMPTÉ No ACCOUNT No.	SITUATION DE LA PROPRIÉTÉ LOCATION OF PROPERTY	CADASTRE - SUB-DIVISION		VALEUR (DOLLARS SEULEMENT) - VALUE (DOLLARS ONLY)						Entree des Trotoirs Maintenance of Sidewalks Pub. Front Et.	VOÛTES VAULTS	RÉSOLUTION REDUCTION No			
		NOM ET ADRESSE DU PROPRIÉTAIRE NAME AND ADDRESS OF OWNER	OCCUPATION ET/AND DÉSIGNATION	TERRAIN LAND	BÂTIMENTS BUILDINGS	EXEMPT	CATHOLIQUE CATHOLIC	PROTESTANTE PROTESTANT	NEUTRE NEUTRAL				JUIVE JEWISH	VALEUR TOTALE - TOTAL VALUE	
1211 05	1971 GRAND TRUNK		PAR. DE MONTREAL												
		3069 4													
		3068 6													
	SUSAN COLLINS WIFE S. AS TO P. OF MICHAEL NOLAN 1971 GRAND TRUNK		C	550	1150		1700					17			
1211 06	1975-77 GRAND TRUNK (1109 SOULANGES.)	3068 5													
		3068 4													
	WALTER R. GURD 1016 BLEURY		MANUFACTURER P	1350	2650			4000				116.9			
	<u>SOULANGES</u>		---- A. E. 20 ----												
1211 07	1995-97 GRAND TRUNK (1102-04 SOULANGES)	3054													
	EST. MARY GLEESON WID OF JAMES DOHENY 403 COTE ST ANTOINE.		USUFTR. C	2300	2900		5200					135.6			
1211 08	2001-05 GRAND TRUNK	3053													
	JAMES WICKHAM CATHERINE WICKHAM WIDOW OF TIMOTHY SULLIVAN 1972 ST ANTOINE.		PACKER C	1850	1750		3600					55.4			
1211 09	2015-25 GRAND TRUNK	3052													
	CREDIT FONCIER FRANCO CANADIEN		N	2100	6400			8500				55.4			
1211 10	2029-37 GRAND TRUNK (1105-15 ISLAND)	P3051													
	ORPHIR SAUVE 1107 ISLAND		TAVERNIER C	2250	8750		11000					145.4			
	<u>ISLAND.</u>		TRAVERSSE Z.												
	<u>ISLAND</u>		---- A. E. 22 ----												

CITÉ DE
CITY OF **MONTREAL**

RÔLE D'ÉVALUATION DES IMMEUBLES POUR L'EXERCICE FINANCIER COMMENÇANT LE 1ER MAI, 1940
VALUATION ROLL OF IMMOVABLE PROPERTY FOR THE FISCAL YEAR COMMENCING 1ST MAY, 1940

1215

RUE
STREET GRAND TRUNK

ARRONDISSEMENT ÉLECTORAL 22
ELECTORAL DISTRICT

QUARTIER STE ANNE.
WARD

COMPTÉ N ^o ACCOUNT NO.	SITUATION DE LA PROPRIÉTÉ LOCATION OF PROPERTY	CADASTRE -- SUB-DIVISION	VALEUR (DOLLARS SEULEMENT) -- VALUE (DOLLARS ONLY)							Entretien des Trotoirs Maintenance of Sidewalks Pds. Front Ft.	VOÛTES VAULTS	RÉSOLUTION REDUCTION NO	
	NOM ET ADRESSE DU PROPRIÉTAIRE NAME AND ADDRESS OF OWNER	OCCUPATION ET/AND DÉNOMINATION	TERRAIN LAND	BÂTIMENTS BUILDINGS	EXEMPT	CATHOLIQUE CATHOLIC	PROTESTANTE PROTESTANT	NEUTRE NEUTRAL	JUIVE JEWISH				VALEUR TOTALE -- TOTAL VALUE
	<u>ISLAND</u>	<u>STE ANNE.</u>											
1211 11	LOT GRAND TRUNK	2958 2957 2956 2955 2954 2953 2952 2951 2950 2949											
	THE CITY OF MONTREAL (WATER SOULANGES.	WORKS YARD. EX FIN PUBLIQUE.	171 00		171 00					171 00 FIN PUBLIQUE.			
1211 12	1970-1800 GRAND TRUNK	3097 3096 3093 3092 3089 3088 3084 3085 3086 3087 3090 3091 3094 3095 3098 <u>S.T.E.A.N.N.E.</u>											

CITÉ DE MONTREAL
CITY OF MONTREAL

RÔLE D'ÉVALUATION DES IMMEUBLES POUR L'EXERCICE FINANCIER COMMENÇANT LE 1ER MAI, 1940
VALUATION ROLL OF IMMOVABLE PROPERTY FOR THE FISCAL YEAR COMMENCING 1ST MAY, 1940

1940

RUE STREET	GRAND TRUNK	ARRONDISSEMENT ÉLECTORAL 22 ELECTORAL DISTRICT	QUARTIER STE ANNE. WARD	COMTE No ACCOUNT No.	SITUATION DE LA PROPRIÉTÉ LOCATION OF PROPERTY	CADASTRE - SUB-DIVISION OCCUPATION ET/AND DÉNOMINATION	VALEUR (DOLLARS SEULEMENT) - VALUE (DOLLARS ONLY)					Entretien des Trottoirs Maintenance of Sidewalks Pds. Front Ft.	VOÛTES VAULTS	RESOLUTION REDUCTION No
							TERRAIN LAND	BÂTIMENTS BUILDINGS	EXEMPT	CATHOLIQUE CATHOLIC	PROTESTANTE PROTESTANT			
1211 12	1970-1800 GRAND TRUNK SUITE DE LA PAGE PRECEDENTE.	STE ANNE.												
		863												
		864												
		865												
		866												
		862												
		861												
		860												
		859												
	LA CITE DE MONTREAL (WATER WORKS YARD) POLICE STATION NO 9 FIN PUBLIQUE.	EX	380 00	220 00	600 00						600 00 511 200 00			
	SHEARER	--- A. E. 23 ---												
1211 13	1792-94 GRAND TRUNK 1077 SHEARER.	P883												
	ALPHONSE MARTIN	SOUFFLEUR DE VERRE. C	13 00	42 00	55 00							93.6		
	1792 GRAND TRUNK													
1211 14	1782-84 GRAND TRUNK	P882												
	GIACINTO CAPPADOCIA RES. 1768 GRAND TRUNK GUISEPPE CAPPADOCIA RES. VERDUN RINALDO CAPPADOCIA SALVATORE CAPPADOCIA EMMA CAPPADOCIA PERLINA CAPPADOCIA MARIETTA CAPPADOCIA MARGARIETA CAPPADOCIA	C	950	2850	3800							27.4		
	C/O A. RODGERS 324 MELROSE VERDUN.	MINOR MINOR 19 ANS EN 1939 MINOR 13 ANS EN 1939												

121120

Kathleen Kelly wife 2/3 as to 1/3
of Leo A. Casey 2/3

Ethel Kelly wife of 1/3
Andrew Galley

Sale

30-1-40

121120

ANDREW GALLEY, JR.

4541
ANDERLAND

SALE

CITÉ DE MONTREAL
CITY OF MONTREAL

RÔLE D'ÉVALUATION DES IMMEUBLES POUR L'EXERCICE FINANCIER COMMENÇANT LE 1ER MAI, 1940

VALUATION ROLL OF IMMOVABLE PROPERTY FOR THE FISCAL YEAR COMMENCING 1ST MAY, 1940

1237

RUE GRAND TRUNK
STREET

ARRONDISSEMENT ÉLECTORAL 22
ELECTORAL DISTRICT

QUARTIER STE ANNE.
WARD

COMPTÉ NO ACCOUNT NO.	SITUATION DE LA PROPRIÉTÉ LOCATION OF PROPERTY	CADASTRE - SUB-DIVISION OCCUPATION BY AND DENOMINATION	VALEUR (DOLLARS SEULEMENT) - VALUE (DOLLARS ONLY)							Entretien des Trottoirs Maintenance of Sidewalks Pds. Front Ft.	VOÛTES VAULTS	RÉSOLUTION REDUCTION No
			TERRAIN LAND	BÂTIMENTS BUILDINGS	EXEMPT	CATHOLIQUE CATHOLIC	PROTESTANTE PROTESTANT	NEUTRE NEUTRAL	JUIVE JEWISH			
121115	1776-78 GRAND TRUNK JOHN RONALDSON 17 GEORGE ST. WESTON ONTARIO.	STE ANNE. P882 P881 MECHANIC P	850	1650					2500	24.1		
121116	1772-74 GRAND TRUNK JAMES STRACHAN 1774 GRAND TRUNK.	P881 MILLWRIGHT P	800	1700					2500	23.7		
121117	1768-70 GRAND TRUNK GIACINTO CAPPADOCIA RES. 1768 GRAND TRUNK GUISEPPE CAPPADOCIA RES. VERDUN. RINALDO CAPPADOCIA SALVATORE CAPPADOCIA EMMA CAPPADOCIA PERLINA CAPPADOCIA MARIETTA CAPPADOCIA MARGARIETA CAPPADOCIA C/O A. RODGERS. 1784 GRAND TRUNK.	P881 C MINOR MINOR 19 ANS EN 1939 MINOR 13 ANS EN 1939	850	2650				3500		25		
121118	1764-66 GRAND TRUNK JULIETTE SEGUIN VVE DE JEAN BTE HENRI CREVIER 1764 GRAND TRUNK.	P880 C	1000	2500				3500		28		
121119	1744 GRAND TRUNK FABIEN CREVIER 1744 GRAND TRUNK	P880 379 MARCHAND C	2500	2000				4500		72		
121120	1730-40 GRAND TRUNK JAMES KELLY ETHEL KELLY WIFE OF ANDREW GALLEY KATHLEEN KELLY WIFE OF LEO CASEY C/O ROYAL TRUST CO 107 ST JACQUES OUEST.	878 C	1750	3250				5000		50		

CITÉ DE MONTREAL
CITY OF

297 A

RÔLE D'ÉVALUATION DES IMMEUBLES POUR L'EXERCICE FINANCIER COMMENÇANT LE 1ER MAI, 1940
VALUATION ROLL OF IMMOVABLE PROPERTY FOR THE FISCAL YEAR COMMENCING 1ST MAY, 1940

RUE GRAND TRUNK ARRONDISSEMENT ÉLECTORAL 23 QUARTIER STE ANNE
STREET ELECTORAL DISTRICT WARD

COMpte No ACCOUNT No.	SITUATION DE LA PROPRIÉTÉ LOCATION OF PROPERTY	CADASTRE - SUB-DIVISION	VALEUR (DOLLARS SEULEMENT) - VALUE (DOLLARS ONLY)							Entretien des Trottoirs Maintenance of Sidewalks Pds. Front Ft.	VOÛTES VAULTS	RÉSOLUTION REDUCTION No
			TERRAIN LAND	BÂTIMENTS BUILDINGS	EXEMPT	CATHOLIQUE CATHOLIC	PROTESTANTE PROTESTANT	NEUTRE NEUTRAL	JUIVE JEWISH			
	NOM ET ADRESSE DU PROPRIÉTAIRE NAME AND ADDRESS OF OWNER	OCCUPATION ET/OU DÉNOMINATION										
121121	1700-23 GRAND TRUNK (1028 RICHMOND)	STE ANNE 877 876 875										
	EDOUARD CASPONGUAY 1718 GRAND TRUNK	RENTIER C	5400	10600				16000		231		
	<u>RICHMOND</u>	<u>A. E. 24</u>										
121638	1696 GRAND TRUNK	784 1										
	DIEUDONNE LECOURE 2475 GRAND TRUNC	FORGERON C	600	1300				1900		64		40/3870
121639	1694 GRAND TRUNK	784 2										
	DO	C	500	1300				1500		19		40/3871
121640	1692 GRAND TRUNK	784 3										
	DO	C	500	1300				1800		19		40/3872

CITÉ DE MONTREAL
CITY OF MONTREAL

RÔLE D'ÉVALUATION DES IMMEUBLES POUR L'EXERCICE FINANCIER COMMENÇANT LE 1ER MAI, 1940
VALUATION ROLL OF IMMOVABLE PROPERTY FOR THE FISCAL YEAR COMMENCING 1ST MAY, 1940

2118

RUE GRAND TRUNK
STREET

ARRONDISSEMENT ÉLECTORAL 23
ELECTORAL DISTRICT

QUARTIER STE ANNE.
WARD

COMPTÉ NO ACCOUNT NO.	SITUATION DE LA PROPRIÉTÉ LOCATION OF PROPERTY	CADASTRE - SUB-DIVISION OCCUPATION ET/AND DÉNOMINATION	VALEUR (DOLLARS SEULEMENT) - VALUE (DOLLARS ONLY)							Entretien des Trottoirs Maintenance of Sidewalks Pds. Front Ft.	VOÛTES VAULTS	RÉSOLUTION REDUCTION NO
			TERRAIN LAND	BÂTIMENTS BUILDINGS	EXEMPT	CATHOLIQUE CATHOLIC	PROTESTANT PROTESTANT	NEUTRE NEUTRAL	JUIVE JEWISH			
1211 21	1766 - 25 GRAND TRUNK (Richmond)	STE ANNE - 877 875 875										
	EDOUARD CASTONGUAY RES. 1719 GRAND TRUNK	RENTIER C 5400 30600 16000								231		
	RICHMOND	Richmond A. E. 24										
1211 22	1692-96 GRAND TRUNK	P784 P784										
	THOMAS L. ROGERS. JAMES E. ROGERS RES. 695 LANSDOWNE 1538 CHERBROOKE OUEST, RM. 204	M.B. M.E. C 1600 3900 5500								100		
1211 23	1690 GRAND TRUNK EVA GAUTHIER EPSE S. DE B. DE CYRIAC EVARISTE LAPALICE 1690 GRAND TRUNK	P784 ELECTRICIEN C 500 1300 1800								19		
1211 24	1688 GRAND TRUNK WILLIAM KELLY 1688 GRAND TRUNK	P784 P785 HARBOUR EMP C 600 1300 1900								19		
1211 25	1678D-86 GRAND TRUNK JOSEPH COTE 1553 RICHARDSON.	786 BOUCHER C 1750 5250 7000								50		
1211 26	1668-78 GRAND TRUNK ARTHUR FORTIN ST MARTIN CO, LAVAL INC. P. L.	787 CULTIVATEUR C 1750 5250 7000								50		

*transporté au
folio 297A*

260/3869

121127

Kathleen Kelly wife s-co. to f. of
Leo A. Cassel, 2/3.
Cathel Kelly wife of
Andrew Galley 1/3.

121127

ANDREW GALLEY, JR.
ANNULEY, JR.
ANNULEY, JR.
ANNULEY, JR.
ANNULEY, JR.

Sale 20-12-39

121128

- do -

121128
ANDREW GALLEY, JR.
ANNULEY, JR.
ANNULEY, JR.
ANNULEY, JR.

Sale 30-1-40

100 20-12-39

CITÉ DE
CITY OF **MONTREAL**

RÔLE D'ÉVALUATION DES IMMEUBLES POUR L'EXERCICE FINANCIER COMMENÇANT LE 1ER MAI, 1940

VALUATION ROLL OF IMMOVABLE PROPERTY FOR THE FISCAL YEAR COMMENCING 1ST MAY, 1940

21113

RUE GRAND TRUNK
STREET

ARRONDISSEMENT ÉLECTORAL 24
ELECTORAL DISTRICT

QUARTIER STE ANNE.
WARD

COMPTÉ No ACCOUNT No.	SITUATION DE LA PROPRIÉTÉ LOCATION OF PROPERTY	CADASTRE - SUB-DIVISION OCCUPATION ET/AND DÉNOMINATION	VALEUR (DOLLARS SEULEMENT) - VALUE (DOLLARS ONLY)							Entretien des Trottoirs Maintenance of Sidewalks Pav. Front Et.	VOÛTES VAULTS	RÉSOLUTION REDUCTION No
			TERRAIN LAND	BÂTIMENTS BUILDINGS	EXEMPT	CATHOLIQUE CATHOLIC	PROTESTANTE PROTESTANT	NEUTRE NEUTRAL	JUIVE JEWISH			
1211 27	1658-66 GRAND TRUNK JAMES KELLY RES. 1743 GRAND TRUNK ETHEL KELLY WIFE OF ANDREW GALLEY KATHLEEN KELLY WIFE OF LEO CASEY C/O ROYAL TRUST CO 107 ST JACQUES OUEST.	STÉ ANNE 788 C	1750	40 50						5800	50	
1211 28	GRAND TRUNK MARTIN KELLY 1/4 2053 VICTORIA ST. ETHEL KELLY WIFE OF ANDREW GALLEY 1/4 KATHLEEN KELLY WIFE OF LEO A CASEY 3/8 ANDREW GALLEY 1/24 EDNA GALLEY 1/24 MARTON GALLEY 1/24 C/O ROYAL TRUST CO	789 C	1750	1 00						18 50	50	
1211 29	1640-44 GRAND TRUNK LOUIS HENRI BELANGER RES. 585 ASH AVENUE.	790 1 C	900	61 00						70 00	25	
1211 30	1528-30 GRAND TRUNK DO	790 2 790 1 C	13 00	107 00						120 00	37.6	
1211 31	1616-26 GRAND TRUNK LOUIS HENRI BELANGER RES. 585 ASH AVENUE.	791 2 C	13 00	107 00						120 00	37.6	
1211 32	1608-10 GRAND TRUNK FREDERICK ROBERT DYKE 2466 ROZEL	P792 STABLEMAN P	850	11 50						20 00	24	

CITÉ DE
CITY OF **MONTREAL**

RÔLE D'ÉVALUATION DES IMMEUBLES POUR L'EXERCICE FINANCIER COMMENÇANT LE 1ER MAI, 1940
VALUATION ROLL OF IMMOVABLE PROPERTY FOR THE FISCAL YEAR COMMENCING 1ST MAY, 1940

(3100)

RUE
STREET GRAND TRUNK

ARRONDISSEMENT ÉLECTORAL 24
ELECTORAL DISTRICT

QUARTIER STE ANNE.
WARD

COMPTÉ NO ACCOUNT No.	SITUATION DE LA PROPRIÉTÉ LOCATION OF PROPERTY	CADASTRE -- SUB-DIVISION OCCUPATION ET/AND DÉNOMINATION	VALEUR (DOLLARS SEULEMENT) -- VALUE (DOLLARS ONLY)						Entretien des Trottoirs Maintenance of Sidewalks Pos. Front Pt.	VOÛTES VAULTS	RÉSOLUTION REDUCTION No
			TERRAIN LAND	BÂTIMENTS BUILDINGS	VALEUR TOTALE -- TOTAL VALUE						
	NOM ET ADRESSE DU PROPRIÉTAIRE NAME AND ADDRESS OF OWNER				EXEMPT	CATHOLIQUE CATHOLIC	PROTESTANTE PROTESTANT	NEUTRE NEUTRAL	JUIVE JEWISH		
1211 33	<i>Lt (1605 Mullins)</i> 85 GRAND TRUNK	<u>STE ANNE, S</u> P792 793 P797 789 MANAGER P SECRETARY TREASURER	7400	13500.			20900. 7450 129531 <i>CP</i>			158.5	39/3812
1211 34	1580-86 GRAND TRUNK MARGARET JANE TANSEY 2370 REGENT.	794 C	1750	3250		5000				50	
1211 35	1568-74 GRAND TRUNK JAMES PATRICK TANSEY DENIS JOSEPH TANSEY BERNARD CHRISTOPHER TANSEY <i>CPs</i> MISS J. TANSEY 2370 REGENT.	P795 P796 (DECEASED) C	1500	3500		5000				51.2	
	GRAND TRUNK HENRI BABY & AL <u>CONDE.</u>	P796 VALEUR A 1553 WELLINGTON.									
		<u>MULLINS.</u>									

CITÉ DE
CITY OF **MONTREAL**

RÔLE D'ÉVALUATION DES IMMEUBLES POUR L'EXERCICE FINANCIER COMMENÇANT LE 1ER MAI, 1940
VALUATION ROLL OF IMMOVABLE PROPERTY FOR THE FISCAL YEAR COMMENCING 1ST MAY, 1940

201

RUE
STREET **MULLINS**

ARRONDISSEMENT ÉLECTORAL 24
ELECTORAL DISTRICT

QUARTIER STE ANNE.
WARD

COMPTÉ NO ACCOUNT NO.	SITUATION DE LA PROPRIÉTÉ LOCATION OF PROPERTY	CADASTRE - SUB-DIVISION	VALEUR (DOLLARS SEULEMENT) - VALUE (DOLLARS ONLY)							Entretien des Trottoirs Maintenance of Sidewalks Pds. Front Ft.	VOÛTES VAULTS	RÉSOLUTION REDUCTION NO
	NOM ET ADRESSE DU PROPRIÉTAIRE NAME AND ADDRESS OF OWNER	OCCUPATION ET/AND DÉNOMINATION	TERRAIN LAND	BÂTIMENTS BUILDINGS	EXEMPT	CATHOLIQUE CATHOLIC	PROTESTANTE PROTESTANT	NEUTRE NEUTRAL	JUIVE JEWISH			
	<u>WELLINGTON</u>	<u>STE ANNE</u>										
1211 36	1607-15 MULLINS EDOUARDINA PAQUIN VVE DE DONAT DORAIS 1780 CENTRE.	799 C	22 00	26 00		48 00				50		
1211 37	1625 MULLINS	800 801 802										
	LES SOEURS DE LA CONGREGATION DE NOTRE DAME DE MONTREAL 304 SHERBROOKE OUEST.	EX	66 00	184 00	250 00					150		
1211 38	LOT MULLINS LA CITE DE MONTREAL	803 FIN PRIVEE EX NEUTRE POUR TAXE SCOLAIRE	22 00		22 00			22 00 FIN SCOLAIRE.		50		
1211 39	LOT MULLINS DO	804 FIN PRIVEE EX NEUTRE POUR TAXE SCOLAIRE	22 00		22 00			22 00 FIN SCOLAIRE.		50		
1211 40	1665-67 MULLINS JOSEPH COTE 1553 RICHARDSON	1/2 805 S BOUCHER C	11 00	11 00		22 00				25		
1211 41	1669-79 MULLINS DO	1/2 805 N C	11 00	59 00		70 00				25		
1211 42	1681-83 MULLINS JAMES SIMON 1683 MULLINS.	806 A 807 A GENT P	11 00	24 00			35 00			25		

CITÉ DE
CITY OF **MONTREAL**

RÔLE D'ÉVALUATION DES IMMEUBLES POUR L'EXERCICE FINANCIER COMMENÇANT LE 1ER MAI, 1940
VALUATION ROLL OF IMMOVABLE PROPERTY FOR THE FISCAL YEAR COMMENCING 1ST MAY, 1940

1211

RUE
STREET

MULLINS

ARRONDISSEMENT ÉLECTORAL 24
ELECTORAL DISTRICT

QUARTIER STE ANNE.
WARD

COMPTÉ NO ACCOUNT NO.	SITUATION DE LA PROPRIÉTÉ LOCATION OF PROPERTY	CADASTRE - SUB-DIVISION	VALEUR (DOLLARS SEULEMENT) - VALUE (DOLLARS ONLY)							Entretien des Trotoirs Maintenance of Sidewalks Pds. Front Ft.	VOÛTES VAULTS	RÉSOLUTION REDUCTION No
	NOM ET ADRESSE DU PROPRIÉTAIRE NAME AND ADDRESS OF OWNER	OCCUPATION ET/AND DÉNOMINATION	TERRAIN LAND	BÂTIMENTS BUILDINGS	EXEMPT	CATHOLIQUE CATHOLIC	PROTESTANTE PROTESTANT	NEUTRE NEUTRAL	JUIVE JEWISH			
1211 43	1685 MULLINS	P806 P807										
	EST. JAMES FAHEY MARY ELLEN CONWAY WID OF MONTREAL FAHEY JAMES 1/2 PATRICK FAHEY 1/10 LORETTA FAHEY 1/10 WINNIFRED FAHEY 1/10 KATHLEEN FAHEY 1/10 JAMES FAHEY 1/10 1685 MULLINS.	C	600	1900			2500				18	
	<u>RICHMOND</u>	----- A. E. 23 -----										
1211 44	1701 MULLINS	873 3										
	MONTREAL FOUNDRY LTD 1280 CONDE.	N	550	1250				1800			60	
1211 45	1703 - 09 MULLINS	873 2 4 1 874 1 2										
	DO	N	1400	3600				5000			45	
1211 46	1713-21 MULLINS	P873 P874										
	CATHERINE HAYES RES. 256 LANSDOWNE WESTMOUNT. RES. AGNES HAYES. 256 LANSDOWNE WESTMOUNT. → 4906 Queen Mary Rd.	C	1650	3850			5500				56.6	

CITÉ DE MONTREAL
CITY OF MONTREAL

RÔLE D'ÉVALUATION DES IMMEUBLES POUR L'EXERCICE FINANCIER COMMENÇANT LE 1ER MAI, 1940
VALUATION ROLL OF IMMOVABLE PROPERTY FOR THE FISCAL YEAR COMMENCING 1ST MAY, 1940

RUE MULLINS
STREET

ARRONDISSEMENT ÉLECTORAL 23
ELECTORAL DISTRICT

QUARTIER STE ANNE.
WARD

2193

COMPTÉ No ACCOUNT No.	SITUATION DE LA PROPRIÉTÉ LOCATION OF PROPERTY	CADASTRE - SUB-DIVISION OCCUPATION ET/AND DÉNOMINATION	VALEUR (DOLLARS SEULEMENT) - VALUE (DOLLARS ONLY)							Entretien des Trottoirs Maintenance of Sidewalks Pds. Front Fl.	VOÛTES VAULTS	RÉSOLUTION REDUCTION No		
			TERRAIN LAND	BÂTIMENTS BUILDINGS	EXEMPT	CATHOLIQUE CATHOLIC	PROTESTANTE PROTESTANT	NEUTRE NEUTRAL	JOIVE JEWISH				VALEUR TOTALE - TOTAL VALUE	
1211 47	LOT MULLINS	STE ANNE 872 871 870 869												
	LA CITE DE MONTREAL	FIN PRIVEE EX NEUTRE POUR TAXE SCOLAIRE	7000		7000				7000 FIN SCOLAIRE.	200				
1211 48	MULLINS	868												
	JOSEPH NARCISSE FORTIN 1785 MULLINS.	COMPTABLE C	1950	350			2300			50				
	1785 MULLINS	P867												
	JOSEPH NARCISSE FORTIN	VALEUR A 1053 SHEARER.												
	SHEARER	---- A. E. 22 ----												
	ISLAND	TRAVERSEZ, PAR. DE MONTREAL												
1211 49	1932-30 MULLINS	P3100												
	THE GRAND TRUNK RLY OF CANADA, OPERATED BY CANADIAN NATIONAL RAILWAYS	N (BLDG IN ST GABRIEL WARD.)	2400						2400	60				
	C/O G. N. WATSON C.N. RLYS 355 MC GILL STREET.													
1211 50	1896-1868 MULLINS.	3101 3102 3103 3104 3105 3106												
	CHAMPLAIN OIL PRODUCTS LIMITED SUN LIFE. BLDG.	N (MOTIVE POWER PLANT INCLUDED.)	14100	27900					42000	338.3				

121152

Joseph Russo -
ciment finisseur.
708 Bourgeois.

#3000-

1-2-40.

121153

Marie Favreau épouse s de L
de Pierre Bélanger. menuisier.
678 Ste Madeleine.

#2500-

13-2-40.

CITÉ DE MONTREAL
CITY OF MONTREAL

RÔLE D'ÉVALUATION DES IMMEUBLES POUR L'EXERCICE FINANCIER COMMENÇANT LE 1ER MAI, 1940
VALUATION ROLL OF IMMOVABLE PROPERTY FOR THE FISCAL YEAR COMMENCING 1ST MAY, 1940

RUE MULLINS
STREET

ARRONDISSEMENT ÉLECTORAL 22
ELECTORAL DISTRICT

QUARTIER STE ANNE.
WARD

331

COMPTÉ NO ACCOUNT NO.	SITUATION DE LA PROPRIÉTÉ LOCATION OF PROPERTY	CADASTRE - SUB-DIVISION OCCUPATION ET/OU DÉNOMINATION	VALEUR (DOLLARS SEULEMENT) - VALUE (DOLLARS ONLY)							Entretien des Trotoirs Maintenance of Sidewalks Pds. Front Ft.	VOÛTES VAULTS	RÉSOLUTION REDUCTION No								
			TERRAIN LAND	BÂTIMENTS BUILDINGS	EXEMPT	CATHOLIQUE CATHOLIC	PROTESTANTE PROTESTANT	NEUTRE NEUTRAL	JUIVE JEWISH				VALEUR TOTALE - TOTAL VALUE							
1211 51	1820 MULLINS	PAR. DE MONTREAL 3107 3108 3109 3110 3111 P3112 STE ANNE 856																		
	JOSEPH WILSON 571 INSPECTEUR.	P	17300	200					17500			295								
1211 52	1810-14 MULLINS	857 1 DE LA 857 2																		
	THE MONTREAL LOAN & MORTGAGE CO 275 ST JACQUES.	1700	2900				4600				50									
1211 53	1802-06 MULLINS (728 SHEARER.)	858 1 DE LA 858 2																		
	THE MONTREAL LOAN & MORTGAGE CO 275 RUE ST JACQUES. SHEARER.	N	2050	2350					4400		126.5									
1211 54	1768 MULLINS. EDWARD KELLY MARY ROSE KELLY KATHERINE EVELYN KELLY JAMES KELLY WILLIAM KELLY EILEEN KELLY	P837 C 8/30 8/30 8/30 3/30 5/30	950	1250			2200				30									

121160

Roathleen Kelly wife s. as to / of
Leo A. Casey 12/3
Ethel Kelly wife of 1/3
Andrew Bailey
Etc.

50-1-40

121160

Andrew Bailey AR.

ANDRE BAILEY

SALE

20-12-39

Archives de la Ville de Montréal

CITÉ DE **MONTREAL**
CITY OF

RÔLE D'ÉVALUATION DES IMMEUBLES POUR L'EXERCICE FINANCIER COMMENÇANT LE 1ER MAI, 1940
VALUATION ROLL OF IMMOVABLE PROPERTY FOR THE FISCAL YEAR COMMENCING 1ST MAY, 1940

395

RUE STREET	MULLINS	ARRONDISSEMENT ÉLECTORAL 22 ELECTORAL DISTRICT	QUARTIER STE ANNE. WARD	VALEUR (DOLLARS SEULEMENT) - VALUE (DOLLARS ONLY)						Entretien des Trottoirs Maintenance of Sidewalks Pds. Front Pt.	VOÛTES VAULTS	RÉSOLUTION REDUCTION No	
				COMPTÉ NO ACCOUNT NO.	SITUATION DE LA PROPRIÉTÉ LOCATION OF PROPERTY	CADASTRE - SUB-DIVISION OCCUPATION ET/AND DÉNOMINATION	TERRAIN LAND	BÂTIMENTS BUILDINGS	EXEMPT				CATHOLIQUE CATHOLIC
1211 55	1756-54 MULLINS EST. THOMAS COLLINS 2036 RICHARDSON.	STE ANNE. 836 C POUR NOMS VOIR NO 120964 ----- A. E. 23 -----		1800	22 00		40 00				45		
1211 56	1732-42 MULLINS WILLIAM MC CULLOUGH 1625 WELLINGTON.	MAPLE P825 GENT P		13 00	77 00			90 00			103		
1211 57	1720-28 MULLINS. EDWARD KELLY MARY ROSE KELLY KATHERINE KELLY (EVELYN) JAMES KELLY WILLIAM KELLY EILEEN KELLY	824 C 3/30 8/30 9/30 3/30 3/30 5/30		20 00	24 00		44 00				50		
1211 58	1708-18 MULLINS STEFAN KUSZNIERYK 1718 MULLINS.	823 LABORER C		20 00	28 00		48 00				50		
1211 59	1702-05 MULLINS (0648-632 RICHMOND) ELIZABETH MC CARTHY WID OF JOHN THOMAS GORMAN 319 GROSSVENOR.	822 C ----- A. E. 24 -----		22 50	47 50		70 00				145		
1211 60	1692-96 MULLINS (0629-45 RICHMOND) JAMES KELLY ETHEL KELLY WIFE OF ANDREW (LARRY) GALLEY KATHLEEN KELLY WIFE OF LEO CASEY C/O ROYAL TRUST CO 107 ST JACQUES OUEST.	RICHMOND 811 C		22 00	26 00		48 00				138		

CITÉ DE MONTREAL
CITY OF MONTREAL

RÔLE D'ÉVALUATION DES IMMEUBLES POUR L'EXERCICE FINANCIER COMMENÇANT LE 1ER MAI, 1940
VALUATION ROLL OF IMMOVABLE PROPERTY FOR THE FISCAL YEAR COMMENCING 1ST MAY, 1940

316

RUE MULLINS
STREET

ARRONDISSEMENT ÉLECTORAL 24
ELECTORAL DISTRICT

QUARTIER STE ANNE.
WARD

COMPTÉ NO ACCOUNT NO.	SITUATION DE LA PROPRIÉTÉ LOCATION OF PROPERTY	CADASTRE - SUB-DIVISION OCCUPATION ET/AND DÉNOMINATION	VALEUR (DOLLARS SEULEMENT) - VALUE (DOLLARS ONLY)							Entretien des Travaux Maintenance of Sidewalks Pds. Front Pt.	VOUTES VAULTS	RÉSOLUTION REDUCTION NO
			TERRAIN LAND	BÂTIMENTS BUILDINGS	EXEMPT	CATHOLIQUE CATHOLIC	PROTESTANTE PROTESTANT	NEUTRE NEUTRAL	JUIVE JEWISH			
1211 61	1670 MULLINS MONTREAL TRAMWAYS CO 159 CRAIG OUEST.	STE ANNE. PB12 810 809-9 809-8 N	51 00	2 00					53 00	93.6		
1211 62	1654 MULLINS MISS GERTRUDE KILLFEATHER RES. 1654 MULLINS AGATHA KILLFEATHER WIFE OF C.V. STANWORTH.	809 7 C	7 00	8 00			15 00			23		
1211 63	1658-60 MULLINS STEPHEN KATZKO HELEN KATZKO GEORGES KATZKO MICHAEL KATZKO A/S STEPHEN KATZKO 1658 MULLINS. RUELLE.	809 6 C 1/8 1/8 1/8 1/8 14	6 00	18 00			24 00			23		
1211 64	1648-50 MULLINS PATRICK STRAIN	808 6 DE LA 808 5 C	6 50	23 50			30 00			26.6		

CITÉ DE MONTREAL
CITY OF MONTREAL

RÔLE D'ÉVALUATION DES IMMEUBLES POUR L'EXERCICE FINANCIER COMMENÇANT LE 1ER MAI, 1940
VALUATION ROLL OF IMMOVABLE PROPERTY FOR THE FISCAL YEAR COMMENCING 1ST MAY, 1940

317

MULLINS

ARRONDISSEMENT ÉLECTORAL 24
ELECTORAL DISTRICT

QUARTIER STE ANNE.
WARD

RUE
STREET

COMPTÉ NO ACCOUNT No.	SITUATION DE LA PROPRIÉTÉ LOCATION OF PROPERTY	CADASTRE - SUB-DIVISION	VALEUR (DOLLARS SEULEMENT) - VALUE (DOLLARS ONLY)							Entretien des Trottoirs Maintenance of Sidewalks Pds. Front Pt.	VOTER VAULTS	RÉSOLUTION REDUCTION No
	NOM ET ADRESSE DU PROPRIÉTAIRE NAME AND ADDRESS OF OWNER	OCCUPATION ET/OU DÉNOMINATION	TERRAIN LAND	BÂTIMENTS BUILDINGS	EXEMPT	CATHOLIQUE CATHOLIC	PROTESTANTE PROTESTANT	NEUTRE NEUTRAL	JUIVE JEWISH			
	1636-38 MULLINS. WILLIAM JAMES RYAN	STÉ ANNE. P808										
	WELLINGTON	VALEUR A 1627 WELLINGTON STREET.										
	MULLINS	----- MAP E----- ----- A. E. 22 -----										

CITÉ DE MONTREAL
CITY OF MONTREAL

RÔLE D'ÉVALUATION DES IMMEUBLES POUR L'EXERCICE FINANCIER COMMENÇANT LE 1ER MAI, 1940
VALUATION ROLL OF IMMOVABLE PROPERTY FOR THE FISCAL YEAR COMMENCING 1ST MAY, 1940

305

RUE MAPLE ARRONDISSEMENT ÉLECTORAL 22 QUARTIER STE ANNE.
STREET MAPLE ELECTORAL DISTRICT WARD

COMP. E. NO. ACCOUNT NO.	SITUATION DE LA PROPRIÉTÉ LOCATION OF PROPERTY	CADASTRE - SUB-DIVISION OCCUPATION ET/AND DÉNOMINATION	VALEUR (DOLLARS SEULEMENT) - VALUE (DOLLARS ONLY)					Entretien des Trottoirs Maintenance of Sidewalks Pds. Front Ft.	VOÛTES VAULTS	RÉSOLUTION REDUCTION No
			TERRAIN LAND	BÂTIMENTS BUILDINGS	EXEMPT.	CATHOLIQUE CATHOLIC	PROTESTANTE PROTESTANT			
	<u>MULLINS</u>	<u>STE ANNE.</u>								
1211 65	638-44 MAPLE WILLIAM JOHN MC CULLOUGH 1623 WELLINGTON.	835 GENT P	2000	3000				5000	140	
1211 66	634 MAPLE <i>Mc Cullough</i> WILLIAM JOHN MC CULLOUGH 1623 Wellington	834 P	1200	1800				3000	40	
1211 67	622-24 MAPLE JOSEPH AUBIN 624 MAPLE.	P833 MENUISIER C	500	2100			2600		20	
1211 68	620 MAPLE ANNIE LECKMAN (ALIEN) WIFE OF ANTONI KOLASKASKI 620 MAPLE.	P833 1/2SE LABORER C	500	1600			2100		20	
1211 69	610-16 MAPLE. LUCIE DUROCHER VVE DE JOSEPH ALBERT HENAULT DIT DESCHAMPS 5217 DELORIMIER. ALBERT HENAULT 1/12 EVA HENAULT 1/12 BERNARD GERARD HENAULT 1/12 BLANCHE HENAULT 1/12 CECILE HENAULT 1/12 OLIVA HENAULT 1/12 REAL HENAULT 1/12 GUY HENAULT 1/12 A/S MME J.L. A. HENAULT 614 MAPLE	832 C 18 1/2 ANS EN 1939 17 1/2 ANS EN 1939 1940 16 1/2 ANS EN 1939 1940 14 1/2 ANS EN 1939 1940 12 1/2 ANS EN 1939 1940 10 9/16 ANS EN 1939 1940 9 8/16 ANS EN 1939 1940 8 4/16 ANS EN 1939 1940	1000	3500			4500	40		
	610 MAPLE GRAND TRUNK RLY CO	831 VALEUR A LA RUE BRIDGE.								
	<u>RAILWAY TRACKS</u> <u>TRAVERSEZ.</u>									
		---- A. E. 23 ----								

CITÉ DE MONTREAL
CITY OF MONTREAL

RÔLE D'ÉVALUATION DES IMMEUBLES POUR L'EXERCICE FINANCIER COMMENÇANT LE 1ER MAI, 1940
VALUATION ROLL OF IMMOVABLE PROPERTY FOR THE FISCAL YEAR COMMENCING 1ST MAY, 1940

310

RUE MAPLE
STREET

ARRONDISSEMENT ÉLECTORAL 23
ELECTORAL DISTRICT

QUARTIER STE ANNE.
WARD

COMPTÉ No ACCOUNT No.	SITUATION DE LA PROPRIÉTÉ LOCATION OF PROPERTY	CADASTRE - SUB-DIVISION	VALEUR (DOLLARS SEULEMENT) - VALUE (DOLLARS ONLY)						Entretien des Trottoirs Maintenance of Sidewalks Pds. Front Ft.	VOÛTES VAULTS	RÉSOLUTION REDUCTION NO
			TERRAIN LAND	BÂTIMENTS BUILDINGS	EXEMPT	CATHOLIQUE CATHOLIC	PROTESTANTE PROTESTANT	NEUTRE NEUTRAL			
		<u>STE ANNE.</u>									
1211 70	609-611 MAPLE MARGARET TONER WID OF ANDREW BURKE 5268 ESPLANADE	829 P828 C	11 00	19 00			30 00			49.1	
1211 71	615-617 MAPLE THOMAS RICHARD DUFFIE 4558 OXFORD.	P828 SALESMAN C	9 00	17 00			26 00			30.1	
1211 72	621 MAPLE EMIL HAIKARA C/O A. RISSANEN 136 3RD AVE LA SALLE CITY.	P827 S.E. C.N.R EEMPL P	4 50	12 50			17 00			15.1	
1211 73	623-625 MAPLE JAMES GEORGE ELLIS 92 EDISON ST LAMBERT.	P827 GENT P	7 00	19 00			26 00			24.2	
1211 74	(SHED) MAPLE GRACE SELMINA ELLIS WID OF WALTER H. MINGIE 625 MAPLE POINTE ST CHARÈES.	826 P	11 50	1 50			13 00			40	
1211 75	639-41 MAPLE SIDNEY AUGUSTUS RICHARDSON 641 MAPLE. <u>MULLINS.</u>	P825 PATTERN MAKER P	8 00	25 00			33 00			42	
		<u>SOUILLANGES.</u>									
	 ---- A. E. 20 ----									

CITÉ DE MONTREAL
CITY OF

RÔLE D'ÉVALUATION DES IMMEUBLES POUR L'EXERCICE FINANCIER COMMENÇANT LE 1ER MAI, 1940
VALUATION ROLL OF IMMOVABLE PROPERTY FOR THE FISCAL YEAR COMMENCING 1ST MAY, 1940

310

RUE SOULANGES
STREET

ARRONDISSEMENT ÉLECTORAL 20
ELECTORAL DISTRICT

QUARTIER STE ANNE.
WARD

COMPTÉ NO ACCOUNT No.	SITUATION DE LA PROPRIÉTÉ LOCATION OF PROPERTY	CADASTRE - SUB-DIVISION	VALEUR (DOLLARS SEULEMENT) - VALUE (DOLLARS ONLY)							Entretien des Trottoirs Maintenance of Sidewalks Pds. Front Et.	VOÛTES VAULTS	RÉSOLUTION REDUCTION No
	NOM ET ADRESSE DU PROPRIÉTAIRE NAME AND ADDRESS OF OWNER	OCCUPATION ET/OU DÉSIGNATION	TERRAIN LAND	BÂTIMENTS BUILDINGS	EXEMPT	VALEUR TOTALE - TOTAL VALUE	CATHOLIQUE CATHOLIC	PROTESTANTE PROTESTANT	NEUTRE NEUTRAL			
	<u>GRAND TRUNK</u>	<u>PAR. DE MONTRÉAL</u>										
	1102-04 SOULANGES. EST. MARY GLESSON WID OF JAMES DOHENY	3054 VALEUR A 1995 GRAND TRUNK										
1211 76	1114-22 SOULANGES LOUIS A. BOURDON 1126 SOULANGES.	3055 PEINTRE C	1850	3650		5500					48	
1211 77	1126 - 36 SOULANGES. DO	3056 C	1850	6150		8000					48	
1211 78	1138-50 SOULANGES. ADRIENNE BEAUDGIN EPSE DE WILLIAM JOHNSON 1140 SOULANGES.	3057 MENUISIER C	1850	6650		8500					48	
1211 79	1152-62 SOULANGES. WILFRID MONRPETIT	3058 VENDEUR C	1850	101 50		120 00					48	
1211 80	1170 SOULANGES. LEONIDE O. SAUVE. 3622 PRUD'HOMME.	3059 RESTAURATEUR C	1850	11 50		30 00					48	
	1182-84 SOULANGES. EST. CATHERINE BRIDGET KANE TOBIAS BUTLER	P3061 WID OF VALEUR A LA RUE CENTRE.										
	<u>CENTRE.</u>	<u>TRAVERSE Z.</u>										
		---- A. E. 21 ----										

CITÉ DE MONTREAL
CITY OF MONTREAL

RÔLE D'ÉVALUATION DES IMMEUBLES POUR L'EXERCICE FINANCIER COMMENÇANT LE 1ER MAI, 1940
VALUATION ROLL OF IMMOVABLE PROPERTY FOR THE FISCAL YEAR COMMENCING 1ST MAY, 1940

331

RUE SOULANGES. ARRONDISSEMENT ÉLECTORAL 21 QUARTIER STE ANNE.
STREET ELECTORAL DISTRICT WARD

COMpte No ACCOUNT No.	SITUATION DE LA PROPRIÉTÉ LOCATION OF PROPERTY	CADASTRE - SUB-DIVISION	VALEUR (DOLLARS SEULEMENT) - VALUE (DOLLARS ONLY)						Entretien des Trottoirs Maintenance of Sidewalks Pds. Front Ft.	VOUTES VAULTS	RÉSOLUTION REDUCTION No
			TERRAIN LAND	BÂTIMENTS BUILDINGS	EXEMPT	CATHOLIQUE CATHOLIC	PROTESTANTE PROTESTANT	NEUTRE NEUTRAL			
	<u>CENTRE</u>	<u>PAR. DE MONTREAL</u>									
	1173-87 SOULANGES. JOHN JOSEPH BRACKEN	3052 VALEUR A 1980 CENTRE.									
1211 81	1161-67 SOULANGES. LUMINA BOURDON EPSE DE JOSEPH HOUE 7/28 ARSENE BOURDON 7/24 EGLANTINE DORAIS VVE DE JOSEPH ARTHUR DORAIS Bourdon 7/24 JEANNE MORIN EPSE DE JEAN DEMERS. 1/48 JEAN DEMERS. 5/48 3857 Blvd LaSalle A/S M.A. BOURDON 1170 CRAWFORD AVENUE. VERDUN.	3064 C AGT. D'ASSOC.	20 50	24 50		45 00			48		
1211 82	1153-55 SOULANGES. SUCC. LEON JOSEPH LEFEBVRE. MARIA LEFEBVRE VVE DE LEON JOSEPH LEFEBVRE A/S B. LEFEBVRE 20 ST JACQUES EST. CH.3	3065 C (PROP ^{3/4} USUFTR. 8/24	9 00	16 00		25 00			24		
1211 83	1151-51 ^B SOULANGES. SUCC. LOUIS BOURDON "SR" LOUIS BOURDON JEAN BTE BOURDON JOSEPH BOURDON RES. STE MADELEINE CO. ST HYACINTHE. MARIE LOUISE BOURDON EPOUSE DE J. YELLE RES. 679 BLVD. DESMARCHAIS VERDUN. A/S J.B. BOURDON 4529 CHABOT.	3065 A C PEINTRE. MENUISIER.	9 00	36 00		45 00			24		
1211 84	1141 SOULANGES. CLARINDA BENOIT. 2669 CENTRE.	3056 FILLE MAJEURE.C	18 00	6 00		24 00			48		

CITÉ DE MONTREAL
CITY OF MONTREAL

RÔLE D'ÉVALUATION DES IMMEUBLES POUR L'EXERCICE FINANCIER COMMENÇANT LE 1ER MAI, 1940
VALUATION ROLL OF IMMOVABLE PROPERTY FOR THE FISCAL YEAR COMMENCING 1ST MAY, 1940

012

RUE SOULANGES.
STREET

ARRONDISSEMENT ÉLECTORAL 21
ELECTORAL DISTRICT

QUARTIER STE ANNE.
WARD

COMPTE NO ACCOUNT NO.	SITUATION DE LA PROPRIÉTÉ LOCATION OF PROPERTY	CADASTRE -- SUB-DIVISION OCCUPATION ET/AND DÉNOMINATION	VALEUR (DOLLARS SEULEMENT) -- VALUE (DOLLARS ONLY)							Entretien des Trotoirs Maintenance of Sidewalks Pds. Front Pt.	VOÛTES VAULTS	RÉSOLUTION REDUCTION No
			TERRAIN LAND	BÂTIMENTS BUILDINGS	EXEMPT	CATHOLIQUE CATHOLIC	PROTESTANTE PROTESTANT	NEUTRE NEUTRAL	JUIVE JEWISH			
		PAB. DE MONTREAL										
1211 85	1121-37 SOULANGES. LEONCE THIBAUT 1129 SOULANGES.	3067 MARCHAND C	1800	6200		8000				48		
1211 86	1117 SOULANGES. GERTRUDE MARY ANDERSON WIFE S. AS TO P. OF ALBERT L. DUCKETT, ETHEL ANNIE ANDERSON WIFE OF HENRY ALBERT KIPPS PERCY HERBERT ANDERSON HARRY CHARLES ANDERSON 13 DOLLARD AVENUE MONTREAL SOUTH.	3068 1 3069 REAR 1 CLERK P PRESSMAN DAIRY MAN <i>clerk</i>	600	1200		1800				16.1		
1211 87	1115 SOULANGES. DO	3068 2 3069 2REAR. P	600	1200		1800				17.2		
	<u>GRAND TRUCK</u>											
		ISLAND										
	<u>GRAND TRUCK</u>	A. E. 20										

121192

Jénon Legault,
bourgeois.

vente de droits

11-12-39.

121192

Jénon Legault bourgeois 1/7. 4009 Srolit.

François Bern Legault 1/7 bourgeois

Adèle Legault 1/7 bourgeois.

1/7 Bernard Legault veuve de Daniel Charest 1/7.

Ferdinand Legault 1/7 cultivateur. Ingle. Ince.

Adeline Legault 1/7 fille majeure

Lucie Primeau épouse de Philippe Guiffault 1/35

Lucie Primeau fille majeure. 1/35

Alise Primeau épouse de Paul Archambault. 1/35

Alise Primeau épouse de Aldéric Roy. 1/35

Maximilienne Primeau (religieuse) 1/35

Beil.

5.12.39

CITÉ DE
CITY OF **MONTREAL**

RÔLE D'ÉVALUATION DES IMMEUBLES POUR L'EXERCICE FINANCIER COMMENÇANT LE 1ER MAI, 1940
VALUATION ROLL OF IMMOVABLE PROPERTY FOR THE FISCAL YEAR COMMENCING 1ST MAY, 1940

1113

RUE ISLAND ARRONDISSEMENT ÉLECTORAL 20 QUARTIER STE ANNE.
STREET ISLAND ELECTORAL DISTRICT WARD

COMPTÉ No ACCOUNT No.	SITUATION DE LA PROPRIÉTÉ LOCATION OF PROPERTY	CADASTRE - SUB-DIVISION	VALEUR (DOLLARS SEULEMENT) - VALUE (DOLLARS ONLY)							Entretien des Trottoirs Maintenance of Sidewalks Pds. Front Pl.	VOÛTES VAULTS	RÉSOLUTION REDUCTION No
	NOM ET ADRESSE DU PROPRIÉTAIRE NAME AND ADDRESS OF OWNER	OCCUPATION ET/OU DÉNOMINATION	TERRAIN LAND	BÂTIMENTS BUILDINGS	EXEMPT	CATHOLIQUE CATHOLIC	PROTESTANTE PROTESTANT	NEUTRE NEUTRAL	JUIVE JEWISH			
	GRAND TRUCK	PAR, DEMONTREAL										
	1105-15 ISLAND ORPHIR SAUVE.	P3051 VALEUR A 2029 GRAND TRUCK										
1211 88	1117-21 ISLAND HILARION THIBAUT 1117 ISLAND.	P3051 MENUISIER C	950	2450		34 00					37.3	
1211 89	1125-49 ISLAND LEONI LAMARRE 1143 ISLAND.	3050 3049 MENUISIER C	42 50	17750		220 00					96	
1211 90	1151-59 ISLAND PHILOMENE MARTINEAU VVE DE ANTOINE MARTEL 1157 ISLAND.	3048 C	21 50	2850		50 00					48	
1211 91	1163-65 ISLAND BLANCHE MC LEAN EPSE DE OMER EMOND 0614 CHARLEVOIX.	3047 POSEUR D'APP. C	21 50	2850		50 00					48	
1211 92	1175-83 ISLAND ZENON LEGAULT 1/7 4009 DROLET. FRANCOIS XAVIER LEGAULT 1/7 ADELARD LEGAULT 1/7 RES. RUE LAFONTAINE COIN VIAU EZILDA LEGAULT VVE DE DANIEL 114 BERNARD OUEST. MARTINE LEGAULT 1/7 EPOUSE DE FERDINAND GOYETTE 1/7 ADELINA LEGAULT 1/7 EVA PRIMEAU EPOUSE DE PHILIPPE GUILBAULT 1/35 LUCIE PRIMEAU 1/35 ALICE PRIMEAU EPSE DE PAUL ARCHAMBAULT 1/35 ALINE PRIMEAU EPOUSE DE ALGERIC ROY 1/35 MAXIMILIENNE PRIMEAU 1/35	3046 BOURGEOIS C BOURGEOIS. BOURGEOIS CHAREST. 7 FILLE MAJEURE 1/35 FILLE MAJEURE 1/35 RELIGIEUSE.	21 50	40 50		62 00					48	

1197 Island.

Harriet Adelaide Rosselin
wife of L. A. Wadden,
4th

acc. 121033

6-12-39

CITÉ DE MONTREAL
CITY OF MONTREAL

RÔLE D'ÉVALUATION DES IMMEUBLES POUR L'EXERCICE FINANCIER COMMENÇANT LE 1ER MAI, 1940
VALUATION ROLL OF IMMOVABLE PROPERTY FOR THE FISCAL YEAR COMMENCING 1ST MAY, 1940

1940

RUE ISLAND ARRONDISSEMENT ÉLECTORAL 20 QUARTIER STE ANNE.
STREET ISLAND ELECTORAL DISTRICT WARD

COMPTÉ NO ACCOUNT NO.	SITUATION DE LA PROPRIÉTÉ LOCATION OF PROPERTY	CADASTRE -- SUB-DIVISION OCCUPATION ET/OU DÉNOMINATION	VALEUR (DOLLARS SEULEMENT) -- VALUE (DOLLARS ONLY)							Entretien des Trottoirs Maintenance of Sidewalks Pds. Front Pl.	VOTES VAULTS	RÉSOLUTION REDUCTION No
			TERRAIN LAND	BÂTIMENTS BUILDINGS	EXEMPT	CATHOLIQUE CATHOLIC	PROTESTANTE PROTESTANT	NEUTRE NEUTRAL	JUIVE JEWISH			
1211 93	GRAND TRUNK 1187-89 ISLAND SUCC. ALFRED BOURGAULT GEORGIANA BELANGER VVE DE ALFRED BOURGAULT 1189 ISLAND	P3044 C USUFTR.	11 50	30 50		42 00					33	
	1197 ISLAND JOSEPH MASSELINE JR ANNULÉ CENTRE.	P3044 VALEUR A 2044 CENTRE.										
1211 94	1203-07 ISLAND (2019-39 CENTRE. MARY TURNER 2037 CENTRE/ JEANNIE TURNER. 2037 CENTRE.	3043 C	55 00	40 00		95 00					154	
1211 95	1209-17 ISLAND JEAN LOUIS LUCAS 1215 ISLAND.	3042 CARMAN C	27 50	28 50		56 00					56	
1211 96	1221-33 ISLAND JAMES MC QUILLAN 1221 ISLAND.	3029 IMPORTER C	26 00	74 00		100 00					53.3	
1211 97	1235-45 ISLAND (2036 RICHARDSON.) EST. THOMAS COLLINS C/O CHAS. COLLINS. 2036 RICHARDSON RICHARDSON.	3028 C POUR NOMS VOIR NO 120964 ---- A. E. 17 ----	26 00	84 00		110 00					151	

CITÉ DE **MONTREAL**
CITY OF

RÔLE D'ÉVALUATION DES IMMEUBLES POUR L'EXERCICE FINANCIER COMMENÇANT LE 1ER MAI, 1940
VALUATION ROLL OF IMMOVABLE PROPERTY FOR THE FISCAL YEAR COMMENCING 1ST MAY, 1940

215

RUE STREET	ISLAND	ARRONDISSEMENT ÉLECTORAL 20 ELECTORAL DISTRICT	QUARTIER STE ANNE. WARD	VALEUR (DOLLARS SEULEMENT) - VALUE (DOLLARS ONLY)						Entretien des Trotoirs Maintenance of Sidewalks Pgs. Front Pl.	VOÛTES VAULTS	RÉSOLUTION REDUCTION No
				VALEUR TOTALE - TOTAL VALUE								
COMPTÉ No ACCOUNT No.	SITUATION DE LA PROPRIÉTÉ LOCATION OF PROPERTY	CADASTRE - SUB-DIVISION	TERRAIN LAND	BÂTIMENTS BUILDINGS	EXEMPT	CATHOLIQUE CATHOLIC	PROTESTANTE PROTESTANT	NEUTRE NEUTRAL	JUIVE JEWISH			
	NOM ET ADRESSE DU PROPRIÉTAIRE NAME AND ADDRESS OF OWNER	OCCUPATION ET/OU DÉNOMINATION										
		<u>PAR. DE MONTREAL</u>										
1211 98	1263-69 ISLAND (2047-45 RICHARDSON EST. ELLEN COYLE WID OF PETER REDMOND ELIZABETH REDMOND WID OF JEREMIAH MULLIN RES. 1269.) BRIDGET REDMOND ELLEN REDMOND. A/S 1269 ISLAND.	P3027 C	1850	3250		51 00				123.4		
1211 99	1273-75 ISLAND J.A. GERMAIN ROY	3026 3018 MARCHAND C	5300	3700		9000				106.6		
121200	. ISLAND LA CITE DE MONTREAL. <u>MANUFACTURERS.</u> LAND ISLAND NORTHERN ELECTRIC CO LTD <u>LITTLE MANUFACTURERS.</u> <u>ST. PATRICK.</u> <u>DYKE</u>	3017 N 3016 VALEUR A LA RUE MANUFACTURERS.	2650					2650		151.3		
		<u>MAGDALENE</u> ---- A.E. 26 ----										

CITÉ DE MONTREAL
CITY OF MONTREAL

RÔLE D'ÉVALUATION DES IMMEUBLES POUR L'EXERCICE FINANCIER COMMENÇANT LE 1ER MAI, 1940
VALUATION ROLL OF IMMOVABLE PROPERTY FOR THE FISCAL YEAR COMMENCING 1ST MAY, 1940

316

RUE STREET MAGDALEN ARRONDISSEMENT ÉLECTORAL 25 ELECTORAL DISTRICT QUARTIER STE ANNE. WARD

COMPTÉ NO ACCOUNT NO.	SITUATION DE LA PROPRIÉTÉ LOCATION OF PROPERTY	CADASTRE - SUB-DIVISION OCCUPATION ET/AND DÉNOMINATION	VALEUR (DOLLARS SEULEMENT) - VALUE (DOLLARS ONLY)							Entretien des Trottoirs Maintenance of Sidewalks Pav. Front Pl.	VOÛTES VAULTS	RÉSOLUTION REDUCTION No
			TERRAIN LAND	BÂTIMENTS BUILDINGS	EXEMPT	CATHOLIQUE CATHOLIC	PROTESTANTE PROTESTANT	NEUTRE NEUTRAL	JUIVE JEWISH			
	<u>DYKE</u>	<u>STE ANNE.</u>										
	GROUND MAGDALEN GRAND TRUNK RAILWAYS OP. BY CANADIAN NATIONAL RAILWAY	1-1ETC. VALEUR A 316 BRIDGE.										
	<u>CLENDENNING.</u>											
	GROUND MAGDALEN GRAND TRUNK RAILWAY OP. BY CANADIAN NATIONAL RAILWAY	1-17ETC. VALEUR A 316 BRIDGE.										
	<u>NELSON.</u>											
	GROUND MAGDALEN GRAND TRUNK RAILWAYS OP. BY CANADIAN NATIONAL RAILWAY	101 ETC. VALEUR A 316 BRIDGE.										
	<u>LEBER.</u>											
1212 01	355 MAGDALEN GEORGINA BENNETT WIFE OF FRANK RICHMOND 693 BRAULT AVE VERDUN.	PSE 199 P200 P	650	950				1600			103.6	
1212 02	357 MAGDALEN DO	P199 P200 P	550	1050				1600			22.6	
1212 03	365 MAGDALEN DO	P199 P200 P	550	1050				1600			22.6	

CITÉ DE
CITY OF **MONTREAL**

RÔLE D'ÉVALUATION DES IMMEUBLES POUR L'EXERCICE FINANCIER COMMENÇANT LE 1ER MAI, 1940
VALUATION ROLL OF IMMOVABLE PROPERTY FOR THE FISCAL YEAR COMMENCING 1ST MAY, 1940

317

RUE
STREET

MAGDALEN

ARRONDISSEMENT ÉLECTORAL 26
ELECTORAL DISTRICT

QUARTIER STE ANNE.
WARD

COMPTÉ NO ACCOUNT NO.	SITUATION DE LA PROPRIÉTÉ LOCATION OF PROPERTY	CADASTRE - SUB-DIVISION		VALEUR (DOLLARS SEULEMENT) - VALUE (DOLLARS ONLY)						Entretien des Trottoirs Maintenance of Sidewalks Pds. Front Ft.	VOÛTES VAULTS	RÉSOLUTION REDUCTION No	
		NOM ET ADRESSE DU PROPRIÉTAIRE NAME AND ADDRESS OF OWNER	OCCUPATION ET/OU DÉNOMINATION	TERRAIN LAND	BÂTIMENTS BUILDINGS	EXEMPT	CATHOLIQUE CATHOLIC	PROTESTANTE PROTESTANT	NEUTRE NEUTRAL				JUIVE JEWISH
121204	367-369 MAGDALEN		STE ANNE										
		P199											
		P200											
		P201											
	WILLIAM ROBERT HADLEY 318 WILLIBROD AVE VERDUN.	GENT	P	550	1950				2500			22.5	
121205	373-375 MAGDALEN												
	MARY RYAN WID OF GEORGE BAILEY 3886 JOSEPH VERDUN.	P201	C	550	1450			2000				22.6	
121206	377 MAGDALEN												
		P201											
		P202											
	EDWARD CHARLES ACTON RES. 4827 STE CATHERINE OUEST. HAROLD JOSEPH ACTON 83 BROCK MONTREAL OUEST. RES. 5235 CHEMIN DE LA CÔTE ST LUC. FLORENCE ACTON WIFE OF F.E. SMITH RES. 1321 SHERBROOKE OUEST. GERTRUDE EVELYN ACTON EPSE DE LOUIS ARCHAMBAULT RES. 1321 SHERBROOKE OUEST. RES. 3494 HUTCHISON. C/O H.J. ACTON 5235 CHEMIN DE LA CÔTE ST LUC.		C	550	1450			2000				22.6	
121207	385 MAGDALEN												
	LEON DENIS 22 BORD DU LAC VALOIS.	P202	C	550	1250			1800				22.6	
121208	387-389 MAGDALEN												
	FREDERICK JAY BRYAN 387 MAGDALEN	P202	P	550	2250			2800				22.6	

CITÉ DE
CITY OF **MONTREAL**

RÔLE D'ÉVALUATION DES IMMEUBLES POUR L'EXERCICE FINANCIER COMMENÇANT LE 1ER MAI, 1940
VALUATION ROLL OF IMMOVABLE PROPERTY FOR THE FISCAL YEAR COMMENCING 1ST MAY, 1940

253

RUE STREET MAGDALEN ARRONDISSEMENT ÉLECTORAL 26 QUARTIER STÉ ANNE
ELECTORAL DISTRICT WARD

COMPTÉ No ACCOUNT No.	SITUATION DE LA PROPRIÉTÉ LOCATION OF PROPERTY	CADASTRE - SUB-DIVISION OCCUPATION ET/AND DÉNOMINATION	VALEUR (DOLLARS SEULEMENT) - VALUE (DOLLARS ONLY)					Entretien des Trottoirs Maintenance of Sidewalks Pds. Front Pt.	VOÛTES VAULTS	RÉSOLUTION REDUCTION No	
			TERRAIN LAND	BÂTIMENTS BUILDINGS	EXEMPT	CATHOLIQUE CATHOLIC	PROTESTANTE PROTESTANT				NEUTRE NEUTRAL
1212 09	393-397 MAGDALEN EST. FRANCES AMELIA CHAPMAN WID OF GEORGE CLARK GEORGE WILLIAM CLARK RES. 5681 12TH AVE. ROSEMONT HERBERT STEWART CLARK RES. 1551 EST 93RD STREET, CLEVELAND OHIO. HERBERT GEORGE VAUX RES. 266 WILLARD . TORONTO ONT. FRANCES HELEN VAUX WIFE OF HOSTLER RES. 4377 WOODLAND WESTON SPRING ILLINOIS. ALMA ELIZABETH VAUX WIFE OF FINDLEY RES. 32 MC NAIRN AVE. TORONTO ONT. C/O H.H. CLARK 2197 MARCIL AVENUE.	STÉ ANNE DEC 3 39 203		14 00	30 00			44 00		48	
1212 10	401-05 MAGDALEN MARQUERITE. HELENA HENRY 4373 WESTMOUNT AVENUE.	204		14 00	21 00			35 00		48	
1212 11	411-417 MAGDALEN DO	205		14 00	31 00			45 00		48	
1212 12	423-29 MAGDALEN GEORGE J. CLACKETT 429 MAGDALEN	205 MILK DEALER	P	14 00	76 00			90 00		48	
1212 13	433 MAGDALEN GEORGE SMITH 433 MAGDALEN.	P207 TIMEKEEPER	P	7 50	18 50			26 00		26	
1212 14	439-41 MAGDALEN JAMES EDWARD CHAMBERS. 459 MAGDALEN	P207 FOREMAN	P	6 50	20 50			27 00		22	

CITÉ DE **MONTREAL**
CITY OF

RÔLE D'ÉVALUATION DES IMMEUBLES POUR L'EXERCICE FINANCIER COMMENÇANT LE 1ER MAI, 1940
VALUATION ROLL OF IMMOVABLE PROPERTY FOR THE FISCAL YEAR COMMENCING 1ST MAY, 1940

3119

RUE **MAGDALEN** ARRONDISSEMENT ÉLECTORAL **26** QUARTIER **STE ANNE.**
STREET ELECTORAL DISTRICT WARD

COMPTE No ACCOUNT No.	SITUATION DE LA PROPRIÉTÉ LOCATION OF PROPERTY	CADASTRE -- SUB-DIVISION OCCUPATION ET/AND DÉNOMINATION	VALEUR (DOLLARS SEULEMENT) -- VALUE (DOLLARS ONLY)						Entretien des Trottoirs Maintenance of Sidewalks Pds. Front Ft.	VOÛTES VAULTS	RÉSOLUTION REDUCTION No
			TERRAIN LAND	BÂTIMENTS BUILDINGS	EXEMPT	CATHOLIQUE CATHOLIC	PROTESTANTE PROTESTANT	NEUTRE NEUTRAL			
		STE ANNE.									
121215	445-47 MAGDALEN	P208 THENCE P208 EDWARD W. O'FLAHERTY 511 MAGDALEN STREET	C	750	22 50		30 00				25.8
121216	449 MAGDALEN	P208 THENCE P208 GEORGE EDWIN MORRIS 449 MAGDALEN	P	650	16 50			23 00			22.4
121217	455-57 MAGDALEN	209 HARRY GILBERT 321 HARE STREET. ARVIDA QUE.	P	14 00	41 00			55 00			48
121218	467 MAGDALEN	PSE 210 JOHN ROLISON 114 DULEVICK ST LAMBERT.	P	700	18 00			25 00			24
121219	471-73 MAGDALEN	PNW 210 JOHN PHELPS LEWIS 471 MAGDALEN	P	700	9 00			16 00			24
121220	477-81 MAGDALEN	211 JOHN CHRISTIE 481 MAGDALEN	C	14 00	11 00		25 00				48
121221	487-491 MAGDALEN	P212 LA SOCIÉTÉ ST JEAN BAPTISTE DE MONTREAL (CAISSE NATIONALE D'ÉCONOMIE.) 41 ST JACQUES OUEST.	C	12 00	35 00		47 00				35.3

CITÉ DE
CITY OF **MONTREAL**

RÔLE D'ÉVALUATION DES IMMEUBLES POUR L'EXERCICE FINANCIER COMMENÇANT LE 1ER MAI, 1940
VALUATION ROLL OF IMMOVABLE PROPERTY FOR THE FISCAL YEAR COMMENCING 1ST MAY, 1940

(120)

RUE
STREET

MAGDALEN

ARRONDISSEMENT ÉLECTORAL 25
ELECTORAL DISTRICT

QUARTIER STE ANNE.
WARD

COMPTÉ No ACCOUNT No.	SITUATION DE LA PROPRIÉTÉ LOCATION OF PROPERTY	CADASTRE - SUB-DIVISION OCCUPATION ET/OU DÉNOMINATION	VALEUR (DOLLARS SEULEMENT) - VALUE (DOLLARS ONLY)						Entretien des Trotoirs (Maintenance of Sidewalks Pda. Front Ft.)	VOÛTES VAULTS	RÉSOLUTION REDUCTION No
			TERRAIN LAND	BÂTIMENTS BUILDINGS	EXEMPT	CATHOLIQUE CATHOLIC	PROTESTANTE PROTESTANT	NEUTRE NEUTRAL			
	495-99 MAGDALEN IRENE MOSS LYTLE EPSE DE EDOUARD CARRIERE. FAVARD.	STE ANNE. P212 VALEUR A 1896 FAVARD. ---- A. E. 25 ----									
121222	503-09 MAGDALEN (1885 FAVARD.) ALICE BEAULIEU THERESE BEAULIEU 1877 FAVARD.	P261 C	1500	4500			6000			118	
121223	511 MAGDALEN EDWARD D'FLAHERTY 511 MAGDALEN	P262 GROCER C	800	1600			2400			23,8	
121224	515-17 MAGDALEN JOHN WILLIAM BARBER. 385 CHARRON.	P262 MACHINIST. P	800	2000				2800		24.4	
121225	521 MAGDALEN JOHN SIMON KENNEDY (USUFTR.) 521 MAGDALEN	P263 MACHINISTE. C	800	1400			2200			24	
121226	525-27 MAGDALEN EST. WILLIAM P. KENNEDY JOHN SIMON KENNEDY THOMAS JOSEPH KENNEDY C/O MONTREAL TRUST. CO 511 PLACE D'ARMES.	P263 C USUFTR.	800	1500			2300			24	
121227	529-35 MAGDALEN WILLIAM DUNCAN STRACHAN 529 MAGDALEN	264 MNFR. P	1600	2400				4000		48	

CITÉ DE
CITY OF **MONTREAL**

RÔLE D'ÉVALUATION DES IMMEUBLES POUR L'EXERCICE FINANCIER COMMENÇANT LE 1ER MAI, 1940

VALUATION ROLL OF IMMOVABLE PROPERTY FOR THE FISCAL YEAR COMMENCING 1ST MAY, 1940

021

RUE
STREET

MAGDALEN

ARRONDISSEMENT ÉLECTORAL 25
ELECTORAL DISTRICT

QUARTIER STE ANNE.
WARD

COMPTÉ NO ACCOUNT NO.	SITUATION DE LA PROPRIÉTÉ LOCATION OF PROPERTY	CADASTRE -- SUB-DIVISION OCCUPATION ET/AND DENOMINATION	VALEUR (DOLLARS SEULEMENT) -- VALUE (DOLLARS ONLY)							Entretien des Trotoirs Maintenance of Sidewalks Pdo. Front Ft.	VOÛTES VAULTS	RÉSOLUTION REDUCTION No
			TERRAIN LAND	BÂTIMENTS BUILDINGS	EXEMPT	CATHOLIQUE CATHOLIC	PROTESTANTE PROTESTANT	NEUTRE NEUTRAL	JUIVE JEWISH			
1212 28	537 MAGDALEN JAMES WATT CATHERINE MANN HIS WIFE (S. AS TO P) 537 MAGDALEN.	STE ANNE. P265 PAINTER. P	550	14 50				20 00			16.6	
1212 29	543 MAGDALEN LILLY ELIZABETH HENLEY WIFE S. AS TO P. OF WILLIAM JOHN DARLINGTON 543 MAGDALEN.	P265 MACHINIST. P	11 00	19 00				30 00			33	
1212 30	549-55 MAGDALEN FREDERICK HAYWARD MILLINGTON JOHN GORDON STANLEY MILLINGTON IRENE CHRISTINE MILLINGTON. C/O MONTREAL TRUST. 511 PLACE D'ARMES.	266 P	1850	23 50				42 00			48	
1212 31	557 MAGDALEN JOHN SIMON KENNEDY 521 MAGDALEN	P267 C	600	12 00			18 00				15	
1212 32	559-61 MAGDALEN EST WILLIAM P. KENNEDY THOMAS JOSEPH KENNEDY JOHN SIMON KENNEDY C/O MONTREAL TRUST. CO 511 PLACE D'ARMES.	P267 C USUFTR. (DECEDE.)	1250	17 50			30 00				33	
1212 33	565-567 MAGDALEN WILLIAM PERKINS C/O GUARDIAN TRUST. CO 618 ST JACQUES OUEST.	268 SHOEMAKER P	1850	21 50				40 00			48	
1212 34	575 ⁸¹ MAGDALEN MARY E. MONTEITH 581 MAGDALEN.	269 P	1850	41 50				60 00			48	

CITÉ DE MONTREAL
CITY OF MONTREAL

RÔLE D'ÉVALUATION DES IMMEUBLES POUR L'EXERCICE FINANCIER COMMENÇANT LE 1ER MAI, 1940
VALUATION ROLL OF IMMOVABLE PROPERTY FOR THE FISCAL YEAR COMMENCING 1ST MAY, 1940

1940

RUE MAGDALEN
STREET

ARRONDISSEMENT ÉLECTORAL 23
ELECTORAL DISTRICT

QUARTIER STE ANNE.
WARD

COMPTE NO ACCOUNT No.	SITUATION DE LA PROPRIÉTÉ LOCATION OF PROPERTY	CADASTRE - SUB-DIVISION OCCUPATION ET/AND DÉNOMINATION	VALEUR (DOLLARS SEULEMENT) - VALUE (DOLLARS ONLY)						Entretien des Travaux Maintenance of Sidewalks Pds. Front P.	VOÛTES VAULTS	RÉSOLUTION REDUCTION No
			TERRAIN LAND	BÂTIMENTS BUILDINGS	EXEMPT	CATHOLIQUE CATHOLIC	PROTESTANTE PROTESTANT	NEUTRE NEUTRAL			
121235	587-91 MAGDALEN PEOPLES MUTUAL BUILDING SOCIETY CLASS B 215 ST JACQUES. RM. 91.	STE ANNE. 270 N 1850 5650	1850	5650				7500	38.4		
121236	WELLINGTON. 611-617 MAGDALEN EST. SAMUEL C. MARSON P. O. BOX 1616 MONTREAL 465 ST JOHN RM. 506 POUR NOMS VOIR NO 120761	PAR. DE MONTREAL P3121 3120 STE ANNE. P845 P846 C 1300 3200	1300	3200			4500	48.6			
121617	621-23 MAGDALEN PEOPLE'S MUTUAL BLDG. SOCIETY 215 ST JACQUES OUEST.	PAR. DE MONTREAL P3119 STE ANNE. P847 RM. 91 N 1000 1900	1000	1900			2900	24			
121618	629-631 MAGDALEN ANDREW WALIGORA 629 MAGDALEN	PAR. DE MONTREAL LABORER P3119 B.S. STE ANNE. N 1000 1200	1000	1200			2200	24			

CITÉ DE
CITY OF **MONTREAL**

RÔLE D'ÉVALUATION DES IMMEUBLES POUR L'EXERCICE FINANCIER COMMENÇANT LE 1ER MAI, 1940
VALUATION ROLL OF IMMOVABLE PROPERTY FOR THE FISCAL YEAR COMMENCING 1ST MAY, 1940

1123

RUE STREET MAGDALEN ARRONDISSEMENT ÉLECTORAL 22 ELECTORAL DISTRICT QUARTIER STE ANNE WARD

COMPTÉ NO ACCOUNT NO.	SITUATION DE LA PROPRIÉTÉ LOCATION OF PROPERTY	CADASTRE - SUB-DIVISION OCCUPATION ET/OU DÉNOMINATION	VALEUR (DOLLARS SEULEMENT) - VALUE (DOLLARS ONLY)						Entretien des Trotoirs Maintenance of Sidewalks Pds. Front Pt.	VOÛTES VAULTS	RÉSOLUTION REDUCTION No
			TERRAIN LAND	BÂTIMENTS BUILDINGS	EXEMPT	CATHOLIQUE CATHOLIC	PROTESTANTE PROTESTANT	NEUTRE NEUTRAL			
1212 38	635-43 MAGDALEN	PAR DE MONTREAL 3118 STE ANNE 848 PEOPLE'S MUTUAL BLDG SOCIETY 215 ST JACQUES OUEST. ROOM-91.-	N	1900	2100				4000	48	
1212 39	LOT MAGDALEN	PAR DE MONTREAL 3117 A CANADIAN NATIONAL RAILWAYS CO. C/O M WATSON C.N. RLYS 355 MC GILL ST.	N	900					900	24	
1212 40	661-65 MAGDALEN	3117 3116 THE GRAND TRUNK RY CO OF CANADA OP. BY CANADIAN NATIONAL RLYS. CO. C/O M WATSON C.N. RLYS, 355 MC GILL ST.	N	3250	2750				6000	72	
1212 41	LOT MAGDALEN DO	3115 N	N	1850					1850	48	
1212 42	LOT MAGDALEN DO	3114 N	N	1550					1550	6	
121607	LOT MAGDALEN CANADIAN NATIONAL RAILWAYS CO. <u>C.N.R. TRACKS.</u> <u>C.N.R. TRACKS.</u>	NOT CAD. (PT MAGDALEN ST) N 22 50 C O N G R E G A T I O N	N	22 50					22 50	-	

CITÉ DE MONTREAL
CITY OF

RÔLE D'ÉVALUATION DES IMMEUBLES POUR L'EXERCICE FINANCIER COMMENÇANT LE 1ER MAI, 1940
VALUATION ROLL OF IMMOVABLE PROPERTY FOR THE FISCAL YEAR COMMENCING 1ST MAY, 1940

RUE STREET CONGREGATION ARRONDISSEMENT ÉLECTORAL 22 ELECTORAL DISTRICT

QUARTIER STE ANNE WARD

4743 5
4742 6

COMPTÉ NO ACCOUNT NO.	SITUATION DE LA PROPRIÉTÉ LOCATION OF PROPERTY NOM ET ADRESSE DU PROPRIÉTAIRE NAME AND ADDRESS OF OWNER	CADASTRE - SUB-DIVISION OCCUPATION ET/OU DÉNOMINATION	VALEUR (DOLLARS SEULEMENT) - VALUE (DOLLARS ONLY)						Entretien des Travaux Maintenance of Sidewalks Pds. Front Ft.	VOÛTES VAULTS	RÉSOLUTION REDUCTION No	
			TERRAIN LAND	BÂTIMENTS BUILDINGS	EXEMPT	CATHOLIQUE CATHOLIC	PROTESTANTE PROTESTANT	NEUTRE NEUTRAL				JUIVE JEWISH
		STE ANNE.										
	C.N.P. TRACKS.											
1212 43	LOT CONGREGATION	853 852										
	THE GRAND TRUNK RY OF CANADA OP. BY CANADIAN NATIONAL RLYS C/O MWATSON. C.N.P. RLYS. 355 MC GILL ST.	N	1000						1000			
1212 44	LOT CONGREGATION	851										
	DO	N	750						750			
1212 45	LOT CONGREGATION	850										
	DO	N	1700						1700	40		
1212 46	630 CONGREGATION	PS49										
	MISS QUEENIE DORIS PLAYFAIR 110 ABBOTT WESTMOUNT.	P	500	1800					2300	17.6		
1212 47	626 CONGREGATION	P849										
	MAX THIERRY ANDRE LATOUR "LASALLE HOLDINGS CO." 5165 HAMPTON AVE.	RESL. E. DEALERS	750	1550					2300 2300	17.6		but 323
1212 48	622-24 CONGREGATION	P849 ! 843 !										
	SAMUEL KENYON 622 CONGREGATION	BRICKLAYER C	1000	2500					3500	42.9		

CITÉ DE MONTREAL
CITY OF

RÔLE D'ÉVALUATION DES IMMEUBLES POUR L'EXERCICE FINANCIER COMMENÇANT LE 1ER MAI, 1940
VALUATION ROLL OF IMMOVABLE PROPERTY FOR THE FISCAL YEAR COMMENCING 1ST MAY, 1940

1725

RUE STREET CONGREGATION ARRONDISSEMENT ÉLECTORAL 22 ELECTORAL DISTRICT

QUARTIER WARD STE ANNE.

COMPTÉ No ACCOUNT No.	SITUATION DE LA PROPRIÉTÉ LOCATION OF PROPERTY	CADASTRE - SUB-DIVISION	VALEUR (DOLLARS SEULEMENT) - VALUE (DOLLARS ONLY)						Entretien des Trottoirs Maintenance of Sidewalks Pds. Front Pt.	VOUTES VAULTS	RÉSOLUTION REDUCTION No	
			TERRAIN LAND	BÂTIMENTS BUILDINGS	EXEMPT	CATHOLIQUE CATHOLIC	PROTESTANTE PROTESTANT	NEUTRE NEUTRAL				JUIVE JEWISH
		STE ANNE.										
	600 CONGREGATION JOHN S SECOMBE 1/3 SAMUEL SECOMBE 1/3 CECIL CHARLES NEILSON 1/6 GERTRUDE ELLEN MAY NELSON EPSE DE VICTOR HERBERT TURTON 1/6	P843 VALEUR A 1851 WELLINGTON (GREVEE)										
	WELLINGTON.	----- A.E. 25 -----										
1 212 49	592 CONGREGATION	273 2 273 3										
	ALBERT RIEL 1854 WELLINGTON.	BARBIER C	1600	100			1700			43.7		
1 212 50	578-82 CONGREGATION FREDERICK HAYWARD MILLINGTON RES. 580 CONGREGATION JOHN GORDON STANLEY MILLINGTON IRENE CHRISTINA MILLINGTON RES. 4 KILEY ST. PROVINCETOWN, MASS. U.S.A.	274 CLERK. (USUFR)	1850	3650			5500			48		
	C/O MONTREAL TRUST CO 511 PLACE D'ARMES											
1 212 51	570-574 CONGREGATION DO	275 P	1850	2950			4800			48		
1 212 52	568-64 CONGREGATION DO	276 P	1850	2950			4800			48		
1 212 53	556-60 CONGREGATION ALEX WILLIARD FORESTER 2142 JOLICOEUR.	277 MERCHANT P	1850	2150			4000			48		

CITÉ DE MONTREAL
CITY OF

RÔLE D'ÉVALUATION DES IMMEUBLES POUR L'EXERCICE FINANCIER COMMENÇANT LE 1ER MAI, 1940
VALUATION ROLL OF IMMOVABLE PROPERTY FOR THE FISCAL YEAR COMMENCING 1ST MAY, 1940

396

RUE CONGREGATION ARRONDISSEMENT ÉLECTORAL 25 QUARTIER STE ANNE.
STREET ELECTORAL DISTRICT WARD

COMPTE NO ACCOUNT No.	SITUATION DE LA PROPRIÉTÉ LOCATION OF PROPERTY	CADASTRE - SUB-DIVISION OCCUPATION ET/ANS DÉNOMINATION	VALEUR (DOLLARS SEULEMENT) - VALUE (DOLLARS ONLY)					Entretien des Trottoirs Maintenance of Sidewalks - Pcs. Front Pt.	VOUTES VAULTS	RÉSOLUTION REDUCTION No	
			TERRAIN LAND	BÂTIMENTS BUILDINGS	EXEMPT	CATHOLIQUE CATHOLIC	PROTESTANTE PROTESTANT				NEUTRE NEUTRAL
1212 54	546-52 CONGREGATION ARON WITTENBERG 5167 AZILDA.	278 MCHT J	1850	3150					5000	48	
1212 55	540-42 CONGREGATION <i>Matthew</i> JAMES MATTHEW MC MAHON 385 CLARKE. WESTMOUNT.	P279 BOOK-KEEPER <i>6.</i>	1050	1550		2600	2600			27	<i>Cont. no. 300.</i>
1212 56	536 CONGREGATION RACHEL JANE ANDERSON WID OF JOSUA CUTHBERT RES. 536 CONGREGATION.	P279 P	800	1500			2300			21.6	
1212 57	524-34 CONGREGATION MARY BERNEY 517 BRIDGE.	280 C	1850	1650		3500				48	
1212 58	516-18 CONGREGATION DOLOR HEBERT 518 CONGREGATION.	281 8 INGENIEUR P	1000	2500			3500			28	
1212 59	510-14 CONGREGATION HERBERT BRUCE LYTLE 529 THEODORE.	281 6 282 6 ENGINEER P	500	2700			3200			26.3	
1212 60	500-06 CONGREGATION (1855 FAVARD) ELDON R TUCKER 1853 FAVARD.	282 7 PLUMBER P	1100	2900			4000			85.9	

CITÉ DE MONTREAL
CITY OF

RÔLE D'ÉVALUATION DES IMMEUBLES POUR L'EXERCICE FINANCIER COMMENÇANT LE 1ER MAI, 1940
VALUATION ROLL OF IMMOVABLE PROPERTY FOR THE FISCAL YEAR COMMENCING 1ST MAY, 1940

327

RUE STREET CONGREGATION ARRONDISSEMENT ÉLECTORAL 25 QUARTIER STE ANNE. WARD

COMPTÉ No ACCOUNT No.	SITUATION DE LA PROPRIÉTÉ LOCATION OF PROPERTY	CADASTRE - SUB-DIVISION OCCUPATION ET/AND DÉNOMINATION	VALEUR (DOLLARS SEULEMENT) - VALUE (DOLLARS ONLY)							Entretien des Trottoirs Maintenance of Sidewalks Pds. Front Pl.	VOÛTES VAULTS	RÉSOLUTION REDUCTION No
			TERRAIN LAND	BÂTIMENTS BUILDINGS	EXEMPT	CATHOLIQUE CATHOLIC	PROTESTANTE PROTESTANT	NEUTRE NEUTRAL	JUIVE JEWISH			
1212 61	LOT CONGREGATION	SYE ANNE. 282 5 281 5 281 7 281 9 ENGINEER P 350								350	60	
	HERBERT BRUCE LYTLE 529 THEODORE. FAVARD. A.E. 26										
1212 62	494-88 CONGREGATION (1852 FAVARD) JOSEPH BEAUCHAMP 492 CONGREGATION. RUELLE.	P215 EPICIER C 1700	8300				100 00				96	
1212 63	482 CONGREGATION CHARLES OLSEN 482 CONGREGATION.	P216 MANAGER P 700	1900					26 00			28	
1212 64	480 CONGREGATION JOSEPH NOEL 480 CONGREGATION.	P216 RENTIER P 550	1950					25 00			20	
1212 65	474 CONGREGATION JOHN PERCIVAL POWER 15 JUNIPER AVE. TORONTO.ONT.	P217 CLERK C 500	20 00				25 00				18	
1212 66	472 CONGREGATION THOMAS HUGH CAMERON 472 CONGREGATION.	P217 PAINT MAKER P 900	23 00					32 00			30	

CITÉ DE MONTREAL
CITY OF

RÔLE D'ÉVALUATION DES IMMEUBLES POUR L'EXERCICE FINANCIER COMMENÇANT LE 1ER MAI, 1940
VALUATION ROLL OF IMMOVABLE PROPERTY FOR THE FISCAL YEAR COMMENCING 1ST MAY, 1940

1939

RUE CONGREGATION ARRONDISSEMENT ÉLECTORAL 25 QUARTIER STE ANNE.
STREET CONGREGATION ELECTORAL DISTRICT 25 WARD STE ANNE.

COMPTE No ACCOUNT No.	SITUATION DE LA PROPRIÉTÉ LOCATION OF PROPERTY	CADASTRE - SUB-DIVISION	VALEUR (DOLLARS SEULEMENT) - VALUE (DOLLARS ONLY)							Entretien des Trottoirs Maintenance of Sidewalks Pcs. Front Ft.	VOÛTES VAULTS	RÉDUCTION REDUCTION No
			NOM ET ADRESSE DU PROPRIÉTAIRE NAME AND ADDRESS OF OWNER	OCCUPATION ET/AND DÉNOMINATION	TERRAIN LAND	BÂTIMENTS BUILDINGS	EXEMPT	CATHOLIQUE CATHOLIC	PROTESTANTE PROTESTANT			
		STE ANNE.										
1212 67	466 CONGREGATION ANN ALIAS ANNIE SHOTTON WID OF ALFRED WALTON 466 CONGREGATION.	218 P	14 00	21 00				35 00			48	
1212 68	452 CONGREGATION GEORGE BUSSEY 452 CONGREGATION.	219 2 MACHINIST P	5 00	17 00				23 00			21.3	
1212 69	448-50 CONGREGATION JOHN NOWOROL 450 CONGREGATION.	219 1 SADDLER C	7 50	30 50			38 00				26.7	
1212 70	442-46 CONGREGATION EDWARD PALMER 4577 ROYAL AVE.	220 ENGINEER P	14 00	46 00				60 00			48	
1212 71	440 CONGREGATION MISS ANNIE M RITCHIE RES. 440 CONGREGATION.	221 SPINSTER P	14 00	16 00				30 00			18	
1212 72	424-30 CONGREGATION 3435 MONTCLAIR <i>Wallace Ross Henry</i>	<i>P 222</i> ADVOCATE P	11 50	33 50				45 00			39.1	
1212 73	416-22 CONGREGATION DO	P222 223 P224 P	21 50	33 50				55 00			75.2	

CITÉ DE
CITY OF **MONTREAL**

RÔLE D'ÉVALUATION DES IMMEUBLES POUR L'EXERCICE FINANCIER COMMENÇANT LE 1ER MAI, 1940
VALUATION ROLL OF IMMOVABLE PROPERTY FOR THE FISCAL YEAR COMMENCING 1ST MAY, 1940

1939

RUE STREET CONGREGATION ARRONDISSEMENT ÉLECTORAL 26 QUARTIER WARD STÉ ANNE.
ELECTORAL DISTRICT

COMPTÉ NO ACCOUNT No.	SITUATION DE LA PROPRIÉTÉ LOCATION OF PROPERTY	CADASTRE - SUB-DIVISION OCCUPATION ET/AND DÉNOMINATION	VALEUR (DOLLARS SEULEMENT) - VALUE (DOLLARS ONLY)						Entretien des Trottoirs Maintenance of Sidewalks Pds. Front Ft.	VOÛTES VAULTS	RÉSOLUTION REDUCTION No
			TERRAIN LAND	BÂTIMENTS BUILDINGS	EXEMPT	VALEUR TOTALE - TOTAL VALUE					
NOM ET ADRESSE DU PROPRIÉTAIRE NAME AND ADDRESS OF OWNER					CATHOLIQUE CATHOLIC	PROTESTANTE PROTESTANT	NEUTRE NEUTRAL	JUIVE JEWISH			
1212 80	365-81 CONGREGATION	STÉ ANNE. 232 P233									
	JESSIE BALNAVE WID OF JOHN ALEXANDER BENNETT 352 MAGDALEN	P	25 00	70 00		95 00			86.6		
1212 81	387 CONGREGATION	P233 PSE 234									
	ADAM ALBERT HIGGINS LAPRAIRIE. QUE.	FARMER P	8 50	13 50		22 00			28.9		
1212 82	391-413 CONGREGATION	P234 P235 P235 P236									
	JULIETTE LALONDE EPSE S DE C J R HAMELIN 4595 ST DENIS.	& DE B DE M.D. C	33 00	77 00		110 00			115.6		
1212 83	417-21 CONGREGATION	P236 P237									
	LAVINIA WOOD WID OF THOMAS HENRY ROOTS RES. 665 MAGDALEN ST. C/O BANK OF MONTREAL POINTE ST CHARLES.	P	8 50	24 50		33 00			29.8		
1212 84	423-27 CONGREGATION	P237									
	SUSANNAH WORSELEY WIFE OF ALONZO THOMPSON RES. 425 CONGREGATION.	P	8 50	26 50		35 00			29.8		
1212 85	429-37 CONGREGATION	238									
	JAMES RUSSELL 2370 RUSHBROOKE.	MACHINIST P	14 00	31 00		45 00			48		

CITÉ DE
CITY OF **MONTREAL**

RÔLE D'ÉVALUATION DES IMMEUBLES POUR L'EXERCICE FINANCIER COMMENÇANT LE 1ER MAI, 1940
VALUATION ROLL OF IMMOVABLE PROPERTY FOR THE FISCAL YEAR COMMENCING 1ST MAY, 1940

391

RUE CONGREGATION ARRONDISSEMENT ÉLECTORAL 26 QUARTIER STE ANNE.
STREET ELECTORAL DISTRICT WARD

COMPTE NO ACCOUNT NO.	SITUATION DE LA PROPRIÉTÉ LOCATION OF PROPERTY	CADASTRE - SUB-DIVISION OCCUPATION ET/OU DÉNOMINATION	VALEUR (DOLLARS SEULEMENT) - VALUE (DOLLARS ONLY)						Entretien des Trottoirs Maintenance of Sidewalks Pds. Front Ft.	VOÛTES VAULTS	RÉSOLUTION REDUCTION No	
			TERRAIN LAND	BÂTIMENTS BUILDINGS	EXEMPT	CATHOLIQUE CATHOLIC	PROTESTANTE PROTESTANT	NEUTRE NEUTRAL				JUIVE JEWISH
		STE ANNE.										
1212 86	439-41 CONGREGATION FREDERICK DONALD NORMAN LEES 439 CONGREGATION.	P239 ENGINEER P	700	2900				3600			24	
1212 87	443-45 CONGREGATION HERBERT PALMER 520 MAGDALEN.	P239 MACHINIST P	700	2300				3000			24	
1212 88	447-49 CONGREGATION CHARLES EDWARD JACKSON	P240 C.N.R.EMPL. P	700	1800				2500			24	
1212 89	451-53 CONGREGATION HERBERT PALMER 520 MAGDALEN.	P240 BOILER-MAKER P	700	1800				2500			24	
1212 90	455 CONGREGATION HEZEKIAH HILL 455 CONGREGATION.	PSE 241 LABORER P	700	1800				2500			24	
1212 91	459-61 CONGREGATION RICHARD WELLS 459 CONGREGATION	PNO 241 PAINTER P	700	1800				2500			24	
1212 92	463-69 CONGREGATION EST MARY WOOD WID OF JOHN WAYNE C/O J CUTHBERT 536 CONGREGATION. (POUR AUTRES NOMS VOIR AU NO-120899	242 P	1400	3600				5000			48	

CITÉ DE MONTREAL
CITY OF MONTREAL

RÔLE D'ÉVALUATION DES IMMEUBLES POUR L'EXERCICE FINANCIER COMMENÇANT LE 1ER MAI, 1940
VALUATION ROLL OF IMMOVABLE PROPERTY FOR THE FISCAL YEAR COMMENCING 1ST MAY, 1940

RUE CONGREGATION ARRONDISSEMENT ÉLECTORAL 26 QUARTIER STE ANNE.
STREET ELECTORAL DISTRICT WARD

COMPTÉ No ACCOUNT No.	SITUATION DE LA PROPRIÉTÉ LOCATION OF PROPERTY	CADASTRE - SUB-DIVISION OCCUPATION ET/ANG DÉMONSTRATION	VALEUR (DOLLARS SEULEMENT) - VALUE (DOLLARS ONLY)							Entretien Des Trotoirs Maintenance of Sidewalks Pde. Front Ft.	VOÛTES VAULTS	RÉSOLUTION REDUCTION No
			TERRAIN LAND	BÂTIMENTS BUILDINGS	EXEMPT	CATHOLIQUE CATHOLIC	PROTESTANTE PROTESTANT	NEUTRE NEUTRAL	JUIVE JEWISH			
1212 93	471-75 CONGREGATION VALENTINE PELOSSE VVE DE JOSEPH ADJUTOR DIONNE 4007 HINGSTON.	243 C	14 00	30 00		44 00				48		
1212 94	479-81 CONGREGATION JENNIE GRUVICK WID OF NATHAN BRIDMAN 2115 NOTRE DAME OUEST.	P244 J	650	1650					23 00	22.3		
1212 95	485-87 CONGREGATION (1834-30 FAVARD) EST. RICHARD ASHCROFT EST HARRIETT SIMPSON WID OF GEORGE GODSELL C/O L H HERST 2253 HARVARD.	P244 P	17 00	41 00			58 00			139.6		
	<u>FAVARD.</u> A.E. 25										
1212 96	501-07 CONGREGATION (1833 FAVARD) THOMAS WESTLAKE 501 CONGREGATION RES. 1833 FAVARD.	283 TAVERN KEEPER P	23 00	62 00			85 00			144		
1212 97	517-19 CONGREGATION CORNELIA JANE PARKER MAC MILLAN SPINSTER 519 CONGREGATION.	284 P	18 50	21 50			40 00			48		
1212 98	523-31 CONGREGATION EST MARY WOOD WID OF JOHN WAYNE C/O J CUTHBERT 536 CONGREGATION. (POUR AUTRES NOMS VOIR NO. 120899)	285 P	18 50	23 50			42 00			48		

CITÉ DE
CITY OF **MONTREAL**

RÔLE D'ÉVALUATION DES IMMEUBLES POUR L'EXERCICE FINANCIER COMMENÇANT LE 1ER MAI, 1940
VALUATION ROLL OF IMMOVABLE PROPERTY FOR THE FISCAL YEAR COMMENCING 1ST MAY, 1940

203

RUE CONGREGATION ARRONDISSEMENT ÉLECTORAL 25 QUARTIER STE ANNE.
STREET CONGREGATION ELECTORAL DISTRICT WARD

COMPTE NO ACCOUNT NO.	SITUATION DE LA PROPRIÉTÉ LOCATION OF PROPERTY	CADASTRE - SUB-DIVISION OCCUPATION ET/AND DÉNOMINATION	VALEUR (DOLLARS SEULEMENT) - VALUE (DOLLARS ONLY)							Entretien des Trotoirs Maintenance of Sidewalks Pds. Front Ft.	VOÛTES VAULTS	RÉSOLUTION REDUCTION No
			TERRAIN LAND	BÂTIMENTS BUILDINGS	EXEMPT	CATHOLIQUE CATHOLIC	PROTESTANTE PROTESTANT	NEUTRE NEUTRAL	JUIVE JEWISH			
1212 99	533-41 CONGREGATION EST MARY WOOD WID OF JOHN WAYNE C/O J CUTHBERT 536 CONGREGATION (POUR AUTRES NOMS VOIR NO- 120899)	285 P	1850	2350				4200		48		
1213 00	543-49 CONGREGATION OCTAVE MICHAUD 5318 ST HUBERT.	287 COMMERCANT C	1850	4650		6500				48		
1213 01	551-57 CONGREGATION ARON WITTENBERG 5167 AZILDA.	288 MCHT J	1850	2350					4200	48		
1213 02	559-65 CONGREGATION EVA RIDDELL RES. 565 CONGREGATION	P289 SPINSTER P	1200	2400				3600		48		
1213 03	569-75 CONGREGATION JAMES CUMMINGS RIDDELL 728 LANSDOWNE DAVID OLIVER RIDDELL 707 GROSVENOR THOMAS ALEXANDER RIDDELL 4667 ROSLYN AVE. JOSEPH BIRSE RIDDELL 4222 BEACONSFIELD.	P294 P290 STOCK BROKER P SALES MANAGER MCHT MCHR	4000	3500				7500		143.3		
1213 04	587-91 CONGREGATION WILLIAM PERKINS C/O GUARDIAN TRUST CO 618 ST JACQUES OUEST.	291 SHOEMAKER P	1200	2800				4000		45		

CITÉ DE MONTREAL
CITY OF MONTREAL

RÔLE D'ÉVALUATION DES IMMEUBLES POUR L'EXERCICE FINANCIER COMMENÇANT LE 1ER MAI, 1940
VALUATION ROLL OF IMMOVABLE PROPERTY FOR THE FISCAL YEAR COMMENCING 1ST MAY, 1940

331

RUE STREET CONGREGATION ARRONDISSEMENT ÉLECTORAL 25 QUARTIER STE ANNE WARD

COMPTÉ No ACCOUNT No.	SITUATION DE LA PROPRIÉTÉ LOCATION OF PROPERTY	CADASTRE -- SUB-DIVISION OCCUPATION ET/AND DÉSIGNATION	VALEUR (DOLLARS SEULEMENT) -- VALUE (DOLLARS ONLY)						Entretien des Trottoirs Maintenance of Sidewalks Pos. Front Ft.	VOÛTES VAULTS	RÉSOLUTION REDUCTION No
			TERRAIN LAND	BÂTIMENTS BUILDINGS	VALEUR TOTALE -- TOTAL VALUE						
	NOM ET ADRESSE DU PROPRIÉTAIRE NAME AND ADDRESS OF OWNER			EXEMPT	CATHOLIQUE CATHOLIC	PROTESTANTE PROTESTANT	NEUTRE NEUTRAL	JUIVE JEWISH			
	593-97 CONGREGATION L'ABBE ROGER RAYMOND WELLINGTON.	STE ANNE 292 VALEUR A1816 WELLINGTON A.E. 22									
	601 CONGREGATION CANADIAN NATIONAL RAILWAYS	P842 VALEUR A 1809 WELLINGTON									
121606	LOT CONGREGATION CANADIAN NATIONAL RAILWAYS C.N.P. TRACKS.	NGT CAD. (PT CONGREGATION ST) N 1100					1100				
	 WELLINGTON.	SEBATO POL A.E. 25									

CITÉ DE MONTREAL
CITY OF MONTREAL

RÔLE D'ÉVALUATION DES IMMEUBLES POUR L'EXERCICE FINANCIER COMMENÇANT LE 1ER MAI, 1940
VALUATION ROLL OF IMMOVABLE PROPERTY FOR THE FISCAL YEAR COMMENCING 1ST MAY, 1940

RUE SEBASTOPOL ARRONDISSEMENT ÉLECTORAL 25 QUARTIER STE ANNE.
STREET SEBASTOPOL ELECTORAL DISTRICT 25 WARD STE ANNE.

COMPTE NO ACCOUNT NO.	SITUATION DE LA PROPRIÉTÉ LOCATION OF PROPERTY	CADASTRE - SUB-DIVISION OCCUPATION ET/OU DÉNOMINATION	VALEUR (DOLLARS SEULEMENT) - VALUE (DOLLARS ONLY)							Entretien des Trotoirs Maintenance of Sidewalks Pds. Front Ft.	VOÛTES VAULTS	RÉSOLUTION REDUCTION NO
			TERRAIN LAND	BÂTIMENTS BUILDINGS	EXEMPT	CATHOLIQUE CATHOLIC	PROTESTANTE PROTESTANT	NEUTRE NEUTRAL	JUIVE JEWISH			
	WELLINGTON.	STE ANNE.										
	596 SEBASTOPOL HIS MAJESTY KING GEORGE VI	293 VALEUR A 1808 WELLINGTON										
	594 SEBASTOPOL EVA RIDDELL	P294 ETC VALEUR A 563 CONGREGATION										
1213 05	564-570 SEBASTOPOL EVA RIDDELL 565 CONGREGATION.	P289 P	4 50	19 50				24 00			BELOW.	
1213 06	562-60 SEBASTOPOL DO	P294 P	9 50	10 50				20 00			70	
1213 07	LOT SEBASTOPOL CITE DE MONTREAL	P294 N	7 50						7 50		44.6	
1213 08	LOT SEBASTOPOL MARGARET CHALLONER WIFE OF CECIL CLAYTON HARRIS 635 BOURGEOIS.	P294 294 I P	8 00					8 00			28.4	
1213 09	530-36 SEBASTOPOL JESSIE BALNAVE WIDOW OF JOHN ALEXANDER BENNETT 354 MAGDALEN	P294 P	10 50	24 50				35 00			50	
	FAVARD. A.E. 26										

CITÉ DE **MONTREAL**
CITY OF

RÔLE D'ÉVALUATION DES IMMEUBLES POUR L'EXERCICE FINANCIER COMMENÇANT LE 1ER MAI, 1940
VALUATION ROLL OF IMMOVABLE PROPERTY FOR THE FISCAL YEAR COMMENCING 1ST MAY, 1940

2143

RUE SEBASTOPOL ARRONDISSEMENT ÉLECTORAL 26 QUARTIER ST ANNE
STREET ELECTORAL DISTRICT WARD

COMPTE No ACCOUNT No.	SITUATION DE LA PROPRIÉTÉ LOCATION OF PROPERTY	CADASTRE - SUB-DIVISION OCCUPATION ET/AND DÉNOMINATION	VALEUR (DOLLARS SEULEMENT) - VALUE (DOLLARS ONLY)						Entretien des Trottoirs Maintenance of Sidewalks Pds. Front Ft.	VOÛTES VAULTS	RÉSOLUTION REDUCTION No		
			TERRAIN LAND	BÂTIMENTS BUILDINGS	EXEMPT	CATHOLIQUE CATHOLIC	PROTESTANTE PROTESTANT	NEUTRE NEUTRAL				JUIVE JEWISH	VALEUR TOTALE - TOTAL VALUE
1213 10	454-60 SEBASTOPOL	<u>STE ANNE</u> 299 300											
	EMILE GENDRON 458 SEBASTOPOL	JOURNALIER C	13 00	37 00			50 00					122	
1213 11	446-52 SEBASTOPOL	301											
	EST FRANCIS STAFFORD MARY HIGGINS WID OF WILLIAM ROWEN ELIZABETH HIGGINS ELIZABETH WALL RES. 1201 MT ROYAL BLVD. ETTIE STAFFORD RES. 540 PRINCE ALBERT AVE. WESTMOUNT. IRENE STAFFORD RES. 540 PRINCE ALBERT WESTMOUNT. ELIZABETH STAFFORD WIFE OF JAMES PHELAN RES. PHILADELPHIA NANA STAFFORD WIFE OF CHARLES MANSFIELD. RES. COUNTY WATFORD. IRELAND. FRANK STAFFORD MARY STAFFORD RES. 540 PRINCE ALBERT, WESTMOUNT. FRANK WALL C/O FRANK WALL 2659 WELLINGTON	DECEASED C	550	24 50			30 00					31	
1213 12	416-44 SEBASTOPOL	302 303 304 P305											
	EST HARRIETT SIMPSON WID OF RICHARD ASHCROFT ELIZABETH JANE ASHCROFT WID OF THOMAS DONOHUE MARY HANNAH ASHCROFT WIFE OF JOHN H HAND RES. 3599 MARLOWE. JONATHAN SIMPSON ASHCROFT RES. 676 BEATTY AVE. VERDUN. QUE. BENJAMIN ASHCROFT (RES. 510 BISSON LANE) ERNEST THOMAS ASHCROFT (RES. MARATHON. N.Y. U.S.A.) C/O L H HIRST 2253 HARVARD.	P	35 00	65 00			10,000 10,000					206	

CITÉ DE MONTREAL
CITY OF MONTREAL

RÔLE D'ÉVALUATION DES IMMEUBLES POUR L'EXERCICE FINANCIER COMMENÇANT LE 1ER MAI, 1940
VALUATION ROLL OF IMMOVABLE PROPERTY FOR THE FISCAL YEAR COMMENCING 1ST MAY, 1940

RUE SEBASTOPOL ARRONDISSEMENT ÉLECTORAL 26 QUARTIER STE ANNE.
STREET ELECTORAL DISTRICT WARD

COMPTÉ No ACCOUNT No.	SITUATION DE LA PROPRIÉTÉ LOCATION OF PROPERTY	CADASTRE - SUB-DIVISION OCCUPATION BY/ARD DÉNOMINATION	VALEUR (DOLLARS SEULEMENT) - VALUE (DOLLARS ONLY)							Entretien des Trottoirs Maintenance of Sidewalks Pds. Front Ft.	VOÛTES VAULTS	RÉSOLUTION REDUCTION No
			TERRAIN LAND	BÂTIMENTS BUILDINGS	EXEMPT	VALEUR TOTALE - TOTAL VALUE						
	NOM ET ADRESSE DU PROPRIÉTAIRE NAME AND ADDRESS OF OWNER					CATHOLIQUE CATHOLIC	PROTESTANTE PROTESTANT	NEUTRE NEUTRAL	JUIVE JEWISH			
1213 13	384-414 SEBASTOPOL	STE ANNE. P305SE 306 307 308 P309ND										
	EDITH MARGARET ULLEY WIDOW OF JOHN A SIMPSON 2603 WELLINGTON.	P	4000	6000			10,000 200.00			234		
	360 -76 SEBASTOPOL	P309ETC										
	GRAND TRUNK RY CO OPERATED BY CANADIAN NATIONAL RAILWAY	VALEUR RUE BRIDGE.										
	LEBER.											
		FAVARD										

CITÉ DE
CITY OF **MONTREAL**

RÔLE D'ÉVALUATION DES IMMEUBLES POUR L'EXERCICE FINANCIER COMMENÇANT LE 1ER MAI, 1940
VALUATION ROLL OF IMMOVABLE PROPERTY FOR THE FISCAL YEAR COMMENCING 1ST MAY, 1940

013

RUE FAVARD ARRONDISSEMENT ÉLECTORAL 26 QUARTIER STE ANNE
STREET ELECTORAL DISTRICT WARD

COMPTÉ No ACCOUNT No.	SITUATION DE LA PROPRIÉTÉ LOCATION OF PROPERTY	CADASTRE -- SUB-DIVISION	VALEUR (DOLLARS SEULEMENT) -- VALUE (DOLLARS ONLY)							Entretien des Trottoirs Maintenance of Sidewalks Pds. Front Ft.	VOÛTES VAULTS	RÉSOLUTION REDUCTION No
			TERRAIN LAND	BÂTIMENTS BUILDINGS	EXEMPT	CATHOLIQUE CATHOLIC	PROTESTANTE PROTESTANT	NEUTRE NEUTRAL	JUIVE JEWISH			
	NOM ET ADRESSE DU PROPRIÉTAIRE NAME AND ADDRESS OF OWNER	OCCUPATION ET/AND DENOMINATION										
	<u>SEBASTOPOL.</u>	<u>STE ANNE.</u>										
	1830-34 FAVARD EST RICHARD ASHCROFT	P244 VALEUR A 485 CONGREGATION										
	<u>CONGREGATION.</u>											
	1852 FAVARD JOSEPH BEAUCHAMP	P215 VALEUR A 494 CONGREGATION.										
1213 14	1862 FAVARD PEARL VANCE BROWNELL WIFE OF GEORGE BOOKER 301 CHARRON.	P215 SE P	250	1250				1500		16		
1213 15	1864 FAVARD DOROTHY BESSIE ALZENA DAVIES FRANK & FRANKLIN 2406 ROZEL.	P215 EPSE C EN B DE BANK CLERK P	250	1250				1500		16		
1213 16	1866 FAVARD ALEXANDRE DUFRESNE 2201 SHERBROOKE EST.	P215 RENTIER C	250	1250			1500			15		
1213 17	1874-76 FAVARD ANDREW PEARSON 533 ASH	P214 ENGINEER P	500	1900				2400		39		
1213 18	1880 FAVARD IMPERIAL MUTUAL BLDG SOCIETY. C/O U J MORTON 408 ST JACQUES OUEST.	P214 N	400	1600				2000		24		

CITÉ DE
CITY OF **MONTREAL**

RÔLE D'ÉVALUATION DES IMMEUBLES POUR L'EXERCICE FINANCIER COMMENÇANT LE 1ER MAI, 1940
VALUATION ROLL OF IMMOVABLE PROPERTY FOR THE FISCAL YEAR COMMENCING 1ST MAY, 1940

000

RUE
STREET

FAVARD

ARRONDISSEMENT ÉLECTORAL 25
ELECTORAL DISTRICT

QUARTIER STE ANNE.
WARD

COMPTÉ No ACCOUNT No.	SITUATION DE LA PROPRIÉTÉ LOCATION OF PROPERTY	CADASTRE — SUB-DIVISION	VALEUR (DOLLARS SEULEMENT) — VALUE (DOLLARS ONLY)							Entretien des Trotoirs Maintenance of Sidewalks Pds. Front Ft.	VOÛTES VAULTS	RÉSOLUTION REDUCTION No
	NOM ET ADRESSE DU PROPRIÉTAIRE NAME AND ADDRESS OF OWNER	OCCUPATION ET/OU DÉSIGNATION	TERRAIN LAND	BÂTIMENTS BUILDINGS	EXEMPT	CATHOLIQUE CATHOLIC	PROTESTANTE PROTESTANT	NEUTRE NEUTRAL	JUIVE JEWISH			
1213 19	1886-90 FAVARD (495-99 MAGDALEN) IRENE MOSS LYTLE EPSE DE EDOUARD CARRIERE 287 DE L'EPEE, OUTREMONT.	STE ANNE 213 P212 P	13 50	41 50			55 00			163		
	MAGDALEN TRAVERSEZ A.F. 25											
	1885 FAVARD ALICE BEAULIEU & THERESE BEAULIEU VALEUR A 503 MAGDALEN	P251										
1213 20	1877-75 FAVARD ALFRED BEAULIEU & FILS 1875 FAVARD.	251 A P251 MNFR C	5 50	22 50		28 00				33.4		
1213 21	1869 FAVARD JOHN WILLIAM BARBER 385 CHARRON	282 I DE LA 281 I MACHINIST F	2 50	7 50			10 00			13.6		
1813 22	1857 FAVARD FRANCIS CASE 2212 MELROSE	282 2 DE LA 281 2 CHAUFFEUR P	2 50	7 50			10 00			12.9		
1213 23	1863 FAVARD ERNEST BOOKER GREENFIELD PARK, POST OFFICE QUE.	282 3 DE LA 281 3 LABORER P	2 50	9 50			12 00			13.1		

CITÉ DE MONTREAL
CITY OF MONTREAL

RÔLE D'ÉVALUATION DES IMMEUBLES POUR L'EXERCICE FINANCIER COMMENÇANT LE 1ER MAI, 1940
VALUATION ROLL OF IMMOVABLE PROPERTY FOR THE FISCAL YEAR COMMENCING 1ST MAY, 1940

311

RUE FAVARD ARRONDISSEMENT ÉLECTORAL 25 QUARTIER STE ANNE.
STREET ELECTORAL DISTRICT WARD

COMPTÉ No. ACCOUNT No.	SITUATION DE LA PROPRIÉTÉ LOCATION OF PROPERTY	CADASTRE - SUB-DIVISION OCCUPATION 27/ANS DÉSIGNATION	VALEUR (DOLLARS SEULEMENT) - VALUE (DOLLARS ONLY)							Entretien des Travaux Maintenance of Sidewalks Pds. Front Ft.	VOÛTES VAULTS	RÉSOLUTION REDUCTION No
			TERRAIN LAND	BÂTIMENTS BUILDINGS	VALEUR TOTALE - TOTAL VALUE							
	NOM ET ADRESSE DU PROPRIÉTAIRE NAME AND ADDRESS OF OWNER				EXEMPT	CATHOLIQUE CATHOLIC	PROTESTANTE PROTESTANT	NEUTRE NEUTRAL	JUIVE JEWISH			
121324	1851 FAVARD THOMAS MC SLOY 1851 FAVARD.	STÉ ANNE 282 4 DE LA 281 4 LABORER C	250	950		1200				13.1		
	1853-57 FAVARD ELDON B TUCKER <u>CONGREGATION.</u>	282 7 VALEUR A 506 CONGREGATION										
	1833 FAVARD THOMAS WESTLAKE	283 VALEUR A 501 CONGREGATION										
121325	L0T FAVARD LA CITE DE MONTREAL <u>SEBASTOPOL.</u>	295 296 297 298 NOT CAD. EN	2650				2650			177		
		BRIDGE										
	 A.E. 19										

CITÉ DE
CITY OF **MONTREAL**

RÔLE D'ÉVALUATION DES IMMEUBLES POUR L'EXERCICE FINANCIER COMMENÇANT LE 1ER MAI, 1940
VALUATION ROLL OF IMMOVABLE PROPERTY FOR THE FISCAL YEAR COMMENCING 1ST MAY, 1940

RUE BRIDGE ARRONDISSEMENT ÉLECTORAL 19 QUARTIER STE ANNE.
STREET BRIDGE ELECTORAL DISTRICT WARD

COMPTE NO ACCOUNT NO.	SITUATION DE LA PROPRIÉTÉ LOCATION OF PROPERTY	CADASTRE - SUB-DIVISION OCCUPATION BY/AND DÉNOMINATION	VALEUR (DOLLARS SEULEMENT) - VALUE (DOLLARS ONLY)							Estimation des Trottoirs Maintenance of Sidewalks Pds. Front Ft.	VOÛTES VAULTS	RÉDUCTION REDUCTION No
			TERRAIN LAND	BÂTIMENTS BUILDINGS	VALEUR TOTALE - TOTAL VALUE							
	NOM ET ADRESSE DU PROPRIÉTAIRE NAME AND ADDRESS OF OWNER				EXEMPT	CATHOLIQUE CATHOLIC	PROTESTANTE PROTESTANT	NEUTRE NEUTRAL	JUIVE JEWISH			
1213 26	ST PATRICK. 654-616 BRIDGE	STE ANNE. 621 622 623 624	C	9950	5050	15000				70		
1213 27	JULIA CECILIA MEEHAM 1044 LAURIER OUEST. LANE. WELLINGTON. 500 BRIDGE (1448 WELLINGTON) (1568-90 WELLINGTON) 376-60 SEBASTOPOL)	NOT CAD. (PT SEBASTOPOL ST) 321 322 320 A 318 817 838 831 507 P36-38 P52-58 P59-61 39 A 51 53 A 57 458 507 5 P4 1 P31 A P34 12 & 13 P1										

(SUITE A LA PAGE SUIVANTE)

CITÉ DE **MONTREAL**
CITY OF

RÔLE D'ÉVALUATION DES IMMEUBLES POUR L'EXERCICE FINANCIER COMMENÇANT LE 1ER MAI, 1940
VALUATION ROLL OF IMMOVABLE PROPERTY FOR THE FISCAL YEAR COMMENCING 1ST MAY, 1940

112

RUE STREET BRIDGE ARRONDISSEMENT ÉLECTORAL 26 QUARTIER STE ANNE
ELECTORAL DISTRICT WARD

COMPTÉ NO ACCOUNT NO.	SITUATION DE LA PROPRIÉTÉ LOCATION OF PROPERTY	CADASTRE - SUB-DIVISION OCCUPATION ET/OU DÉNOMINATION	VALEUR (DOLLARS SEULEMENT) - VALUE (DOLLARS ONLY)							Entretien des Voies Maintenance of Sidewalks Pav. Front Pt.	VOUTES VAULTS	RÉSOLUTION REDUCTION No
			TERRAIN LAND	BÂTIMENTS BUILDINGS	EXEMPT	CATHOLIQUE CATHOLIC	PROTESTANTE PROTESTANT	NEUTRE NEUTRAL	JUIVE JEWISH			
121327	(SUITE DE LA PAGE PRECEDENTE) 500 BRIDGE	<u>STE ANNE</u> 1 1-41 101 6 148-2 NOT CAD 92 A 221109 1 79 A 42 113 A 80 69 A 77 1 114 A 167 NOT CAD. NOT CAD. NOT CAD. NOT CAD. P309 310 311 312 313 314 315 316										
	GRAND TRUNK RY CO OF CANADA OPERATED BY CANADIAN NATIONAL	N EX	18 417 00	18 583 00	27 000 00					10 000 00 37 000 00 TAXES. SCOLAIRES.	2529	40
	C/O J G WATSON C.N.R. RLYS 355 MC GILL ST. (HEATING PIPE ACROSS LEBER ST TO CAD 316) 53 SQ.FT. AT \$0.30 - \$15.00 AT 2/5 - \$0.40 BY CONTRACT DATED MAY 5TH 1939, THE MUNICIPAL TAXES, SCHOOL TAX EXCEPTED) ARE TO BE COLLECTED BY THE CTTY ON AN AMOUNT OF \$1,000.000 FOR FIVE YEARS FROM MAY 1-1937 OR UP TO APRIL 30TH 1942											

CITÉ DE MONTREAL
CITY OF MONTREAL

RÔLE D'ÉVALUATION DES IMMEUBLES POUR L'EXERCICE FINANCIER COMMENÇANT LE 1ER MAI, 1940
VALUATION ROLL OF IMMOVABLE PROPERTY FOR THE FISCAL YEAR COMMENCING 1ST MAY, 1940

RUE STREET BRIDGE ARRONDISSEMENT ÉLECTORAL 25 QUARTIER ST ANNE.
ELECTORAL DISTRICT WARD

COMPTÉ NO ACCOUNT No.	SITUATION DE LA PROPRIÉTÉ LOCATION OF PROPERTY	CADASTRE - SUB-DIVISION OCCUPATION ET/OU DÉNOMINATION	VALEUR (DOLLARS SEULEMENT) - VALUE (DOLLARS ONLY)							Entretien des Trottoirs Maintenance of Sidewalks Pds. Front Ft.	VOUTES VAULTS	RÉSOLUTION REDUCTION No
			TERRAIN LAND	BÂTIMENTS BUILDINGS	VALEUR TOTALE - TOTAL VALUE							
	NOM ET ADRESSE DU PROPRIÉTAIRE NAME AND ADDRESS OF OWNER				EXEMPT	CATHOLIQUE CATHOLIC	PROTESTANTE PROTESTANT	NEUTRE NEUTRAL	JUIVE JEWISH			
1213 28	BRIDGE LA CITE DE MONTREAL	STE ANNE PART OF DYKE P321 (FIN PUBLIQUE) EX	301 00		301 00							
1213 29	350-94 BRIDGE LA CITE DE MONTREAL	P321 (SCALE HOUSE) EX (FIN PUBLIQUE)		20 00	20 00							
1213 30	252-316 BRIDGE MONTREAL STOCK YARDS CO INC C.C.N.R. PROPERTY C/O M WATSON C.N.R. RLYS 355 MC GILL ST. ONE BRIDGE 1181.44 SQ.FT AT 0.40 \$ 472.50 AT 2/3	P321 N	858 50	4 841 50				5 700 00		620	1.82	
1213 31	LOT BRIDGE THE GRAND TRUNK RY CO OF CANADA (BURIAL GROUND) OPERATED BY CAN NATIONAL RY. C/O M WATSON C.N.R. RLYS 355 MC GILL ST.	507 769 EX (NO SCHOOL TAX)	70 00		70 00							
1213 32	20-40 BRIDGE PENNOAK OIL CO LTD	507 62-63 (BLDG ONLY) N		45 00				45 00				
1213 33	BRIDGE CANADIAN NATIONAL RLYS C/O J G WATSON C.N. RLYS 355 MC GILL ST. CROSS OVER A.E. 28	(FOR 1/2 OF VICTORIA BRIDGE) N		2415 000 2415 000	1115 000			800 000 2415 000				

Entente C.N.R. 14/11/41
CERT. No. 47 x (31/1/42)

CITÉ DE **MONTREAL**
CITY OF

RÔLE D'ÉVALUATION DES IMMEUBLES POUR L'EXERCICE FINANCIER COMMENÇANT LE 1ER MAI, 1940
VALUATION ROLL OF IMMOVABLE PROPERTY FOR THE FISCAL YEAR COMMENCING 1ST MAY, 1940

1940
1940

QUARTIER **STE ANNE.**
WARD


ARRONDISSEMENT ÉLECTORAL **28**
ELECTORAL DISTRICT

COMPTÉ No ACCOUNT No.	SITUATION DE LA PROPRIÉTÉ LOCATION OF PROPERTY	CADASTRE - SUB-DIVISION	VALEUR (DOLLARS SEULEMENT) - VALUE (DOLLARS ONLY)							Entretien des Trottoirs Maintenance of Sidewalks Pds. Front Ft.	VOÛTES VAULTS	RÉSOLUTION REDUCTION No
			TERRAIN LAND	BÂTIMENTS BUILDINGS	VALEUR TOTALE - TOTAL VALUE							
	NOM ET ADRESSE DU PROPRIÉTAIRE NAME AND ADDRESS OF OWNER	OCCUPATION ET/OU DÉNOMINATION			EXEMPT	CATHOLIQUE CATHOLIC	PROTESTANTE PROTESTANT	NEUTRE NEUTRAL	JUIVE JEWISH			
1213 34	41 BRIDGE	P507										
	TIDOUVE REFINING CO OF CANADA 300 C.N.R. LAND.	(BLDG ONLY)		4000				4000				
	C/O MC COLL FRONTENAC OIL CO 368 ST JACQUES OUEST.			<i>Demolished</i>								
1213 35	53 BRIDGE	507 P38 P39 P40 P52 P57 P58 P59										
	THE BRITISH AMERICAN OIL CO LTD. 300 C.N.R. LAND 606 CATHCART ST RM-326.-	(BLDG ONLY) N		5650				5650				
	BRITANIA.											
1213 36	105 BRIDGE	P499 P489 P488										
	CANADIAN NATIONAL REALTIES LTD C/O J G WATSON C.N. PLYS 355 MC GILL ST.	N	1600					1600		87.3		
1213 37	105 BRIDGE	P490 P489 P488										
	IMPERIAL OIL CO LTD 3400 ST PATRICK.	(BLDG ONLY) N		3400				3400				

121338

William Robert Mullin
master carter 1/2
115 Bridge -
William Mullin, foreman
119 Bridge -
vente de droits . 30-1-40.

121338


William Robert Mullin
master carter
115 Bridge -
vente de droits . 30-1-40.

CITÉ DE MONTREAL
CITY OF MONTREAL

RÔLE D'ÉVALUATION DES IMMEUBLES POUR L'EXERCICE FINANCIER COMMENÇANT LE 1ER MAI, 1940
VALUATION ROLL OF IMMOVABLE PROPERTY FOR THE FISCAL YEAR COMMENCING 1ST MAY, 1940

315

RUE BRIDGE ARRONDISSEMENT ÉLECTORAL 28 QUARTIER STE ANNE.
STREET ELECTORAL DISTRICT WARD

COMPTÉ NO ACCOUNT NO.	SITUATION DE LA PROPRIÉTÉ LOCATION OF PROPERTY	CADASTRE - SUB-DIVISION OCCUPATION ET/OU DÉNOMINATION	VALEUR (DOLLARS SEULEMENT) - VALUE (DOLLARS ONLY)							Entretien des Trottoirs Maintenance of Sidewalks Pds. Front Ft.	VOÛTES VAULTS	RÉSOLUTION REDUCTION No
			TERRAIN LAND	BÂTIMENTS BUILDINGS	EXEMPT	CATHOLIQUE CATHOLIC	PROTESTANTE PROTESTANT	NEUTRE NEUTRAL	JUIVE JEWISH			
1213 38	115-19 BRIDGE	STE ANNE P438 487 486 MICHAEL MULLINE WILLIAM MULLIN 115 BRIDGE.	12 50	27 50		40 00					51	
1213 39	121-35 BRIDGE	485 484 483 482 PATRICK MC DERMOTT ELLEN MC DERMOTT WID OF HERBERT E COOKE 1/3 RES. 4277 WESTERN AVE APT. 4. MICHAEL MC DERMOTT 1/3 RES. 21 DUVERGER, OUTREMONT. C/O P MC DERMOTT 3420 VENDOME. CONWAY.	22 00	73 00		95 00					183.3	
1213 40	151-57 BRIDGE	449 448 MARY AGNES MC ARTHUR 8 BALLANTYNE AVE. SOUTH. MONTREAL WEST.	11 50	23 50		35 00					123	
1213 41	159-61 BRIDGE	447 PATRICK MC DERMOTT & ALL 3420 VENDOME. POUR AUTRES NOMS VOIR AU N°-121339	5 50	14 50		20 00					25	

CITÉ DE MONTREAL
CITY OF

RÔLE D'ÉVALUATION DES IMMEUBLES POUR L'EXERCICE FINANCIER COMMENÇANT LE 1ER MAI, 1940
VALUATION ROLL OF IMMOVABLE PROPERTY FOR THE FISCAL YEAR COMMENCING 1ST MAY, 1940

216

RUE BRIDGE
STREET
ARRONDISSEMENT ÉLECTORAL 27
ELECTORAL DISTRICT
QUARTIER STE ANNE.
WARD

COMPTE No ACCOUNT No.	SITUATION DE LA PROPRIÉTÉ LOCATION OF PROPERTY	CADASTRE - SUB-DIVISION OCCUPATION ET/AND DÉNOMINATION	VALEUR (DOLLARS SEULEMENT) - VALUE (DOLLARS ONLY)						Entretien des Trottoirs Maintenance of Sidewalks Pds. Front Ft.	VOUTES VAULTS	RÉSOLUTION REDUCTION No
			TERRAIN LAND	BÂTIMENTS BUILDINGS	VALEUR TOTALE - TOTAL VALUE						
NOM ET ADRESSE DU PROPRIÉTAIRE NAME AND ADDRESS OF OWNER			EXEMPT	CATHOLIQUE CATHOLIC	PROTESTANTE PROTESTANT	NEUTRE NEUTRAL	JUIVE JEWISH				
1213 42	163-67 BRIDGE CELIA MARY CROSS WID OF RICHARD LIONEL DENISON C/O OSLER HAMMOND & NANTON WINNIPEG, MAN.	STE ANNE. 446 445 P	10 00	25 00			35 00			50	
1213 43	169-75 BRIDGE 00	P444 P	10 00	25 00			35 00			51.1	
	177-79 BRIDGE CELIA MARY CROSS WID OF RICHARD LIONEL DENISON FORFAR.	P444 VALSUR A 1380 FORFAR.									
1213 44	201-09 BRIDGE (1377 FORFAR) PATRICK MC DERMOTT 3420 VENDÔME (POUR NOMS VOIR AU NO-121339) RUELLE.	329 C	17 00	53 00		7 000				153.6	
	LAND BRIDGE DOMINION GOVERNMENT	327-328 VALEUR RIVERSIDE ALL RENTED CHARGED 121549									
1213 45	265-321 BRIDGE MONTREAL STOCK YARDS CO LTD (OCC GOV'T LAND) C/O M WATSON C.N. RLYS 355 MC GILL ST. BRIDGE 1107.6 SQ FT AT 0.40 = \$443.04 AT 2/3 -	P328 P329 N	1 110 00	89 000			1 990 00		1354	11.07	

CITÉ DE MONTREAL
CITY OF MONTREAL

RÔLE D'ÉVALUATION DES IMMEUBLES POUR L'EXERCICE FINANCIER COMMENÇANT LE 1ER MAI, 1940
VALUATION ROLL OF IMMOVABLE PROPERTY FOR THE FISCAL YEAR COMMENCING 1ST MAY, 1940

217

RUE BRIDGE ARRONDISSEMENT ÉLECTORAL 27 QUARTIER STE ANNE.
STREET BRIDGE ELECTORAL DISTRICT WARD

COMPTÉ NO ACCOUNT NO.	SITUATION DE LA PROPRIÉTÉ LOCATION OF PROPERTY	CADASTRE -- SUB-DIVISION	VALEUR (DOLLARS SEULEMENT) -- VALUE (DOLLARS ONLY)							Entretien des Trottoirs Maintenance of Sidewalks Pds. Front Ft.	VOÛTES VAULTS	RÉSOLUTION REDUCTION No
			NOM ET ADRESSE DU PROPRIÉTAIRE NAME AND ADDRESS OF OWNER	OCCUPATION ET/OU DÉNOMINATION	TERRAIN LAND	BÂTIMENTS BUILDINGS	VALEUR TOTALE -- TOTAL VALUE					
EXEMPT	CATHOLIQUE CATHOLIC	PROTESTANTE PROTESTANT					NEUTRE NEUTRAL	JUIVE JEWISH				
1213 46	327 BRIDGE MONTREAL STOCK YARDS CO LTD (OCC GOV'T LAND) C/O M WATSON C.N. RLYS 355 MC GILL ST. <u>C.N.R. TRACKS.</u>	STE ANNE P323	N	4000	6000				100 00			
1213 47	375-85 BRIDGE CANADIAN OIL CO LTD. (OCC GOV'T LAND) 385 BRIDGE (INCLUDES TRACKS & MOTIVE POWER PLANT)	P323	N	231 00	26900				500 00	170		
1213 48	<i>Land</i> 415 BRIDGE DOMINION GOVERNMENT (MINISTER OF RAILWAYS) LOCK NO-2 LACHINE CANAL.	E222 P323	EX	12000 5300.					12000 5300.	229		39/3828
1213 49	<i>Bridge St., Wellington Basin</i> <i>Maple Leaf Milling Co., Ltd (see book Prop)</i> <i>221 Notre Dame W.</i> BRIDGE	P323	N	15000.	11200.				26200. 15000	R/b.6.		39/3829
1213 49	THE GRAND TRUNK RY OF CANADA OPERATED BY CANADIAN NATIONAL RLYS. (OCC GOV'T LAND) C/O M WATSON C.N. RLYS 355 MC GILL ST.	P323	N	64550					64550	215		
1213 50	501 BRIDGE CHAMPLAIN OIL PRODUCTS LTD (OCC GOV'T LAND) SUN LIFE BLDG.	P323	N	1700	3000				4700	54		
	<u>WELLINGTON.</u> 609-611 BRIDGE JAMES KELLY & M ANDREW GALLEY, JR. A.E. 19										
		VALEUR A 1305 WELLINGTON.										

CITÉ DE
CITY OF **MONTREAL**

RÔLE D'ÉVALUATION DES IMMEUBLES POUR L'EXERCICE FINANCIER COMMENÇANT LE 1ER MAI, 1940
VALUATION ROLL OF IMMOVABLE PROPERTY FOR THE FISCAL YEAR COMMENCING 1ST MAY, 1940

12135

RUE **BRIDGE** ARRONDISSEMENT ÉLECTORAL **19** QUARTIER **STE ANNE**
STREET ELECTORAL DISTRICT WARD

COMPTÉ No ACCOUNT No.	SITUATION DE LA PROPRIÉTÉ LOCATION OF PROPERTY	CADASTRE - SUB-DIVISION OCCUPATION ET/ANO DÉNOMINATION	VALEUR (DOLLARS SEULEMENT) - VALUE (DOLLARS ONLY)							Entretien des Trottoirs Maintenance of Sidewalks Pds. Front Pl.	VOUTES VAULTS	RÉSOLUTION REDUCTION No
			TERRAIN LAND	BÂTIMENTS BUILDINGS	VALEUR TOTALE - TOTAL VALUE							
NOM ET ADRESSE DU PROPRIÉTAIRE NAME AND ADDRESS OF OWNER					EXEMPT	CATHOLIQUE CATHOLIC	PROTESTANTE PROTESTANT	NEUTRE NEUTRAL	JUIVE JEWISH			
1213 51	615-17 BRIDGE MARY BERNEY RES. 615 BRIDGE	STE ANNE. 567 SPINSTER C	2500	600		3300					42.6	
1213 52	625-31 BRIDGE MICHAEL PIERSON 1176 CONWAY	568 SALESMAN C	2500	2500		5000					42.6	
1213 53	633-41 BRIDGE MARY MARKHAM (DECEDEE) WID OF JOHN GALLAGHER A/S 5599 JEANNE MANCE	569 C	2500	1800		4300					42.6	
1213 54	647-51 BRIDGE JAMES BAIRD 2122 STE CATHERINE OUEST. C/O W/J RYAN 2122 STE CATHERINE OUEST.	570 P	2500	3000			5500				42.6	
1213 55	655-61 BRIDGE MARY MARKHAM (DECEDEE) WID OF JOHN GALLAGHER 5599 JEANNE MANCE	571 C	2500	1300		3800					42.6	
1213 56	LOT BRIDGE MELLE CORINNE GASCON 1422 VISITATION.	572 C	2200			2200					42.6	
1213 57	675-81 BRIDGE ALBERT BIGRAS 2983 DORCHESTER OLE ST.	573 CONSTRUCTEUR C	1300	2700		4000					46.6	
	<u>ST PATRICK.</u>											
	B R I T A N N I A										
	 A.E. 28										

CITÉ DE MONTREAL
CITY OF

RÔLE D'ÉVALUATION DES IMMEUBLES POUR L'EXERCICE FINANCIER COMMENÇANT LE 1ER MAI, 1940
VALUATION ROLL OF IMMOVABLE PROPERTY FOR THE FISCAL YEAR COMMENCING 1ST MAY, 1940

020

RUE STREET BRITANNIA ARRONDISSEMENT ÉLECTORAL 28 QUARTIER STE ANNE.
ELECTORAL DISTRICT WARD

COMPTÉ NO ACCOUNT NO.	SITUATION DE LA PROPRIÉTÉ LOCATION OF PROPERTY	CADASTRE - SUB-DIVISION	VALEUR (DOLLARS SEULEMENT) - VALUE (DOLLARS ONLY)							Entretien des Trottoirs Maintenance of Sidewalks Pds. Front Ft.	VOÛTES VAULTS	RÉSOLUTION REDUCTION No
			TERRAIN LAND	BÂTIMENTS BUILDINGS	EXEMPT	CATHOLIQUE CATHOLIC	PROTESTANTE PROTESTANT	NEUTRE NEUTRAL	JUIVE JEWISH			
		STE ANNE.										
	BRIDGE.											
1213 58	1370-72 BRITANNIA THE GRAND TRUNK RAILWAYS CO OF CANADA OPERATED BY CANADIAN NATIONAL RLYS. C/O J G WATSON 355 MC GILL ST C.N.R.LYS.	507 P30 N	500	1500					20 00		25	
1213 59	1366-68 BRITANNIA SALVATORE MIELE 1366 BRITANNIA	507 29 LABORER C	600	23 00			2900				25	
1213 60	1354 BRITANNIA CHARLES C LYDON 1/7 GEORGE F LYDON RES. 1354 BRITANNIA EDWARD F LYDON 1/7 RES. 4625 STE CATHERINE QUEST. EDITH MAUD LYDON 1/7 RES. 339 VICTORIA AVE. WESTMOUNT. JAMES G LYDON 1/7 KATHLEEN LYDON 1/7 EST FREDERICK J LYDON 1/7 C/O GES LYDON 1354 BRITANNIA.	507 28 507 27 DECEASED P C.N.R. EMP. CLERK DECEASED	1200	11 00			23 00				50	
1213 61	1350 BRITANNIA MATTEO ROSSI 1350 BRITANNIA	507 26 LABORER C	600	1900			2500				25	
1213 62	1346 BRITANNIA CHARLES VERBYLA (ALIEN) 1346 BRITANNIA.	507 P25 LABORER C	400	1000			1400				16.8	

CITÉ DE
CITY OF **MONTREAL**

RÔLE D'ÉVALUATION DES IMMEUBLES POUR L'EXERCICE FINANCIER COMMENÇANT LE 1ER MAI, 1940

VALUATION ROLL OF IMMOVABLE PROPERTY FOR THE FISCAL YEAR COMMENCING 1ST MAY, 1940

359

RUE STREET	ARRONDISSEMENT ÉLECTORAL ELECTORAL DISTRICT	QUARTIER WARD	SITUATION DE LA PROPRIÉTÉ LOCATION OF PROPERTY		CADASTRE - SUB-DIVISION		VALEUR (DOLLARS SEULEMENT) - VALUE (DOLLARS ONLY)					Entretien des Trottoirs Maintenance of Sidewalks Pds. Front Ft.	VOÛTES VAULTS	RÉSOLUTION REDUCTION NO	
			COMPTÉ NO ACCOUNT NO.	NOM ET ADRESSE DU PROPRIÉTAIRE NAME AND ADDRESS OF OWNER	OCCUPATION ET/ou DÉNOMINATION	TERRAIN LAND	BÂTIMENTS BUILDINGS	EXEMPT	CATHOLIQUE CATHOLIC	PROTESTANTE PROTESTANT	NEUTRE NEUTRAL				JUIVE JEWISH
	BRITANNIA	STE ANNE.													
1213 63	1344 BRITANNIA				507 P25										
					507 P24										
	SAMUEL LONG 1344 BRITANNIA.			MECHANIC	P	400	1000				1400			16.8	
1213 64	1342 BRITANNIA				507 P24										
	TONY CHYZENSKI (ALIEN) 1184 FORFAR.			LABORER	C	400	1000			1400				16.8	
1213 65	1336-38 BRITANNIA				507 23										
	PATRICK MC DERMOTT 3420 VENDÔME				C	600	1600			2200				25	
	POUR NOMS VOIR AU NO- 121339														
1213 66	1352-34 BRITANNIA				507 22										
	DO				C	600	1600			2200				25	
1213 67	1328-30 BRITANNIA				507 21										
	DO				C	600	1600			2200				25	
1213 68	1324-25 BRITANNIA				507 20										
	DO				C	600	1800			2400				25	
1213 69	1320-22 BRITANNIA				507 19										
	GIOCCHINO D'ASTI 1322 BRITANNIA			LABORER	C	600	1600			2200				25	
1213 70	1316-18 BRITANNIA				507 18										
	MARY BUMBAY WIFE S AS TO P OF EDMOUR BERNARD MISS ALICE BUMBAY 802 HIBERNIA.			SPINSTER	C	600	1600			2200				25	

CITÉ DE
CITY OF **MONTREAL**

RÔLE D'ÉVALUATION DES IMMEUBLES POUR L'EXERCICE FINANCIER COMMENÇANT LE 1ER MAI, 1940
VALUATION ROLL OF IMMOVABLE PROPERTY FOR THE FISCAL YEAR COMMENCING 1ST MAY, 1940

351

RUE BRITANNIA ARRONDISSEMENT ÉLECTORAL 28 QUARTIER STE ANNE.
STREET ELECTORAL DISTRICT WARD

COMPTE NO ACCOUNT NO.	SITUATION DE LA PROPRIÉTÉ LOCATION OF PROPERTY	CADASTRE - SUB-DIVISION	VALEUR (DOLLARS SEULEMENT) - VALUE (DOLLARS ONLY)							Entretien des Trottoirs Maintenance of Sidewalks Pav. Front Pl.	VOUTES VAULTS	RÉSOLUTION REDUCTION NO
	NOM ET ADRESSE DU PROPRIÉTAIRE NAME AND ADDRESS OF OWNER	OCCUPATION ET/OU DÉNOMINATION	TERRAIN LAND	BÂTIMENTS BUILDINGS	EXEMPT	CATHOLIQUE CATHOLIC	PROTESTANTE PROTESTANT	NEUTRE NEUTRAL	JUIVE JEWISH			
		STE ANNE.										
121371	1312-14 BRITANNIA ADOLFO MIELI 1314 BRITANNIA	507 17 FOREMAN C	600	2200		2800				25		
121372	1302-10 BRITANNIA (70-72 MENAI) ALEGIO MARTONI 1306 BRITANNIA	507 16 507 15 LABORER C	1500	10500		12000				50		
		MENAI.										
121373	BRITANNIA WM TAYLOR LTD "NEIL FRIS MAC NEIL" PRES. 1175 BRITANNIA.	507 10 507 9 N	1500	2500			4000			50		
121374	1184 BRITANNIA EST GIOVANNI RANCO 1184 BRITANNIA	507 8 C	600	1400		2000				25		
121375	LOT BRITANNIA WILLIAM JOHN NELSON C/O ROYAL TRUST CO RUE ST JACQUES.	507 7 507 6 HOTEL CLERK P	1250				1250			N.S.C.		
	LOT BRITANNIA CANADIAN NATIONAL REALTIES LTD	507 5 VALEUR A 500 BRIDGE										
121376	LOT BRITANNIA MONTREAL & SOUTHERN COUNTIES C/O WATSON C.N.R. LYS 355 MC GILL ST.	507 3 N	1000				1000			N.S.C.		
		TRAVERSEZ.										

CITÉ DE
CITY OF **MONTREAL**

RÔLE D'ÉVALUATION DES IMMEUBLES POUR L'EXERCICE FINANCIER COMMENÇANT LE 1ER MAI, 1940
VALUATION ROLL OF IMMOVABLE PROPERTY FOR THE FISCAL YEAR COMMENCING 1ST MAY, 1940

352

RUE BRITANNIA ARRONDISSEMENT ÉLECTORAL 28 QUARTIER STE ANNE.
STREET ELECTORAL DISTRICT WARD

COMPTÉ No ACCOUNT No.	SITUATION DE LA PROPRIÉTÉ LOCATION OF PROPERTY	CADASTRE - SUB-DIVISION OCCUPATION ET/OU DÉNOMINATION	VALEUR (DOLLARS SEULEMENT) - VALUE (DOLLARS ONLY)							Entretien des Trotoirs Maintenance of Sidewalks Pcs. Front Ft.	VOÛTES VAULTS	RÉSOLUTION REDUCTION No
			TERRAIN LAND	BÂTIMENTS BUILDINGS	VALEUR TOTALE - TOTAL VALUE							
			EXEMPT	CATHOLIQUE CATHOLIC	PROTESTANTE PROTESTANT	NEUTRE NEUTRAL	JUIVE JEWISH					
1213 77	LOT BRITANNIA MONTREAL SOUTHERN & COUNTIES C/O M WATSON 335 MC GILL ST.	STE ANNE. 507 2 RY CO N	11 50				11 50			N.S.C.		
1213 78	1151-53 BRITANNIA ALCIDE BRUNET POINTE CLAIREQUE.	404 P5 404 P4 BOURGEOIS C	1700	1000			2700			148		
1213 79	1155-57 BRITANNIA THE PROTESTANT BOARD OF COMMISSIONERS OF MONTREAL (BRITANNIA SCHOOL) EX 3450 MC TAVISH.	404 3 2 1 School NOT CAD STRIP	1900	6600	8500					75		
1213 80	1161-67 BRITANNIA MEAGHER BRS & CO LTD. (INCLUDED MOTIVE POWER PLANT) BRIDGE 145.68 FT AT 0.275 \$40.60 AT 2/5	425 425 424 423 IN	2500	52500			55000			100	\$1.00	
1213 81	1173 BRITANNIA RODERICK MC LEOD 1173 BRITANNIA.	422 ELECTRICIAN P	600	1400			2000			25		
1213 82	1175-79 BRITANNIA W H TAYLOR LTD NEIL FRAS MAC NEIL PRES. 364 YOVILLE SQUARE.	421 420 N	1200	2800			4000			50		

CITÉ DE MONTREAL
CITY OF MONTREAL

RÔLE D'ÉVALUATION DES IMMEUBLES POUR L'EXERCICE FINANCIER COMMENÇANT LE 1ER MAI, 1940
VALUATION ROLL OF IMMOVABLE PROPERTY FOR THE FISCAL YEAR COMMENCING 1ST MAY, 1940

353

RUE STREET BRITANNIA ARRONDISSEMENT ÉLECTORAL 29 QUARTIER WARD STE ANNE.
ELECTORAL DISTRICT

COMPTÉ No ACCOUNT NO.	SITUATION DE LA PROPRIÉTÉ LOCATION OF PROPERTY	CADASTRE - SUB-DIVISION OCCUPATION ET/AND DÉNOMINATION	VALEUR (DOLLARS SEULEMENT) - VALUE (DOLLARS ONLY)							Entretien des Trottoirs Maintenance of Sidewalks Pds. Front Ft.	VOÛTES VAULTS	RÉSOLUTION REDUCTION No
			TERRAIN LAND	BÂTIMENTS BUILDINGS	EXEMPT	CATHOLIQUE CATHOLIC	PROTESTANTE PROTESTANT	NEUTRE NEUTRAL	JUIVE JEWISH			
1213 83	1185-91 BRITANNIA	STE ANNE. 419 418 417 416 DOMENICO ANTENUCCI LABORER C 1191 BRITANNIA	2250	4750		7000				175		
	MENAI.											
	1301 BRITANNIA PATRICK MC DERMOTT	506 VALEUR A 102 MENAI.										
1213 84	1317-19 BRITANNIA PATRICK MC DERMOTT 3420 VENDOME POUR NOMS VOIR NO- 121339	582 C	600	1800		2400				25		
1213 85	1321-23 BRITANNIA DB	581 C	600	1800		2400				25		
1213 86	1325-27 BRITANNIA ANTONIO ACCIAIOLI LABORER C 1325 BRITANNIA.	500 LABORER C	600	2600		3200				25		
1213 87	1329-31 BRITANNIA MATTEO ROSSI LABORER C 1350 BRITANNIA.	499 LABORER C	600	1900		2500				25		

CITÉ DE MONTREAL
CITY OF MONTREAL

RÔLE D'ÉVALUATION DES IMMEUBLES POUR L'EXERCICE FINANCIER COMMENÇANT LE 1ER MAI, 1940
VALUATION ROLL OF IMMOVABLE PROPERTY FOR THE FISCAL YEAR COMMENCING 1ST MAY, 1940

2033

RUE STREET BRITANNIA ARRONDISSEMENT ÉLECTORAL 28 QUARTIER STE ANNE.
ELECTORAL DISTRICT WARD

COMPTÉ No ACCOUNT No.	SITUATION DE LA PROPRIÉTÉ LOCATION OF PROPERTY	CADASTRE -- SUB-DIVISION OCCUPATION ET/AND DÉNOMINATION	VALEUR (DOLLARS SEULEMENT) -- VALUE (DOLLARS ONLY)							Entretien des Trottoirs Maintenance of Sidewalks Pds. Front Ft.	VOÛTES VAULTS	RÉSOLUTION REDUCTION NC
			TERRAIN LAND	BÂTIMENTS BUILDINGS	EXEMPT	CATHOLIQUE CATHOLIC	PROTESTANTE PROTESTANT	NEUTRE NEUTRAL	JUIVE JEWISH			
1213 88	LOT BRITANNIA LA CITE DE MONTREAL	STE ANNE 498 P497 NE. (FIN PRIVEE) (NEUTRE POUR TAXE SCOLAIRE)	12 50		12 50				12 50 J.S.	50		
1213 89	1343-45 BRITANNIA DAVID LONG ROBERT LONG 1178 CONWAY	1277 50. P	600	1600				22 00		25		
1213 90	1347-49 BRITANNIA ELLEN ELSIE GUINAE 2100 OLD ORCHARD.	496 C	600	1800			24 00			25		
1213 91	1351-53 BRITANNIA DO	495 C	600	1400			20 00			25		
1213 92	1365-67 BRITANNIA PAUL GURKLIS (ALIEN) RES. 1365 BRITANNIA PETRAS YAKSYS RES. 1367 BRITANNIA	494 493 C	12 50	10 50			23 00			25		
1213 93	1369-71 BRITANNIA MARY ANNE CARRAGHER WIDOW OF WILLIAM GORDON ROGERS RES. 1371 BRITANNIA.	492 C	600	1700			23 00			25		
1213 94	1373 BRITANNIA ALICE ULLEY WIFE OF FRANK G MYNARD RES. 1373 BRITANNIA.	491 PHOTO ENGRAVER P	500	1000			1600			25		
	<u>BRIDGE</u>	<u>CONWAY</u>										

CITÉ DE
CITY OF **MONTREAL**

RÔLE D'ÉVALUATION DES IMMEUBLES POUR L'EXERCICE FINANCIER COMMENÇANT LE 1ER MAI, 1940
VALUATION ROLL OF IMMOVABLE PROPERTY FOR THE FISCAL YEAR COMMENCING 1ST MAY, 1940

335

NUMÉRO
STREET

CONWAY

ARRONDISSEMENT ÉLECTORAL 28
ELECTORAL DISTRICT

QUARTIER STE ANNE.
WARD

COMPTÉ NO ACCOUNT NO.	SITUATION DE LA PROPRIÉTÉ LOCATION OF PROPERTY	CADASTRE - SUB-DIVISION OCCUPATION ET/ou DÉNOMINATION	VALEUR (DOLLARS SEULEMENT) - VALUE (DOLLARS ONLY)							Entretien des Trottoirs Maintenance of Sidewalks Pds. Front Ft.	VOÛTES VAULTS	RÉSOLUTION REDUCTION NO
			TERRAIN LAND	BÂTIMENTS BUILDINGS	VALEUR TOTALE - TOTAL VALUE							
			EXEMPT	CATHOLIQUE CATHOLIC	PROTESTANTE PROTESTANT	NEUTRE NEUTRAL	JUIVE JEWISH					
	<u>BRIDGE.</u>	<u>STE ANNE.</u>										
1213 95	1370 CONWAY	481 480 479										
	LA COMMISSION DES ECOLES CATHOLIQUES DE MONTREAL (ST ALPHONSIUS SCHOOL) 117 STE CATHERINE QUE ST.	EX	22 50	52 50	7500					75		
1213 96	1356-58 CONWAY	478										
	EST MARGARET MC DONAGH WIDOW OF MORGAN MC MAHON C/O R PRENDERGAST 2612 CHATEAUGUAY	C	750	10 50		1800				25		
1213 97	1352-54 CONWAY	477										
	MARY BUMBRAY WIFE S AS TO P OF EDMOUR BERNARD MISS ALICE BUMBRAY 802 HISERNIA.	C	750	750		1500				25		
1213 98	1350-48 CONWAY	476										
	D0		C	750	750		1500			25		
1213 99	1344-46 CONWAY	1/2 475 50										
	D0		C	750	750		1500			25		
1214 00	LOT CONWAY	P475 474 473										
	LA CITE DE MONTREAL (NEUTRE POUR TAXE SCOLAIRE.)	(FIN PRIVEE) <i>Ex</i> <i>LeB</i>	22 50		22 50			22 50 <i>f.s.</i>		75		

CITÉ DE MONTREAL
CITY OF MONTREAL

RÔLE D'ÉVALUATION DES IMMEUBLES POUR L'EXERCICE FINANCIER COMMENÇANT LE 1ER MAI, 1940
VALUATION ROLL OF IMMOVABLE PROPERTY FOR THE FISCAL YEAR COMMENCING 1ST MAY, 1940

253

RUE CONWAY ARRONDISSEMENT ÉLECTORAL 28 QUARTIER STE ANNE.
STREET CONWAY ELECTORAL DISTRICT 28 WARD

COMPTÉ No ACCOUNT No.	SITUATION DE LA PROPRIÉTÉ LOCATION OF PROPERTY	CADASTRE - SUB-DIVISION OCCUPATION ET/OU DÉSIGNATION	VALEUR (DOLLARS SEULEMENT) - VALUE (DOLLARS ONLY)							Entretien de Trotoir Maintenance of Sidewalk Pav. Front Pt.	VOÛTES VAULTS	RÉSOLUTION REDUCTION No
			TERRAIN LAND	BÂTIMENTS BUILDINGS	EXEMPT	CATHOLIQUE CATHOLIC	PROTESTANTE PROTESTANT	NEUTRE NEUTRAL	JUIVE JEWISH			
1214 01	1322-24 CONWAY SUCC ONESIME EMILE DORAIS ANGELINE DORAIS EPSE DE GEORGE DOUGLAS MORRIS RES. 4250 MARCIL C/O DORAIS & DORAIS. 59 ST JACQUES OUEST.	STE ANNE 472 C M.D.	750	1250		2000				25		
1214 02	1318-20 CONWAY SUCC ONESIME EMILE DORAIS ANGELINE DORAIS EPSE DE GEORGE DOUGLAS MORRIS C/O DORAIS & DORAIS. 59 ST JACQUES OUEST.	471 C M.D.	750	1250		2000				25		
1214 03	1314-16 CONWAY DB	470 C	750	1250		2000				25		
1214 04	1300-12 CONWAY URSULE WATHWIE ALIAS WAITKECUTS (ALIEN) VVE DE ANTONI LUKL ALIAS LUKES ALIAS LUKS 1300 CONWAY MENA! 1230 CONWAY EDOUARDE STARMING	466 467 C 1300	1300	3200		4500				125		
1214 05	1222 CONWAY JAMES FAHEY 1221 CONWAY.	411 LABORER C	750	450		1200				25		

CITÉ DE MONTREAL
CITY OF MONTREAL

RÔLE D'ÉVALUATION DES IMMEUBLES POUR L'EXERCICE FINANCIER COMMENÇANT LE 1ER MAI, 1940

VALUATION ROLL OF IMMOVABLE PROPERTY FOR THE FISCAL YEAR COMMENCING 1ST MAY, 1940

1357

RUE CONWAY
STREET

ARRONDISSEMENT ÉLECTORAL 28
ELECTORAL DISTRICT

QUARTIER STE ANNE.
WARD

COMPTÉ No ACCOUNT No.	SITUATION DE LA PROPRIÉTÉ LOCATION OF PROPERTY		CADASTRE - SUB-DIVISION		VALEUR (DOLLARS SEULEMENT) - VALUE (DOLLARS ONLY)					Entretien des Trotoirs Maintenance of Sidewalks Pds. Front Pt.	VOÛTES VAULTS	RÉSOLUTION REDUCTION No	
	NOM ET ADRESSE DU PROPRIÉTAIRE NAME AND ADDRESS OF OWNER		OCCUPATION ET/AND DÉNOMINATION		TERRAIN LAND	BÂTIMENTS BUILDINGS	EXEMPT	CATHOLIQUE CATHOLIC	PROTESTANTE PROTESTANT				NEUTRE NEUTRAL
1214 06	1220 CONWAY MEACHER BROS & CO LTD 1161 BRITANNIA.		STE ANNE. 410 N		750	18250				19000		25	
1214 07	1210 CONWAY MEACHER BROS CO LTD.		409 408 407 406 N MOTIVE POWER. INCLUDED.		3000	47000				500 00		100	
1214 08	1196-98 CONWAY ANTONI GAVRONSKI 1300 FORFAR.		405 S.B. GROCER C		750	1750		2500				25	
1214 09	1192 CONWAY JOSEPH SAGGA 1192 CONWAY.		NO. CAD. STRIP 404 7 RY. EMPL. C		750	1850		2600				25	
1214 10	1186 CONWAY TONY MATULIS 1186 CONWAY.		404 P8 (ALIEN) C		500	1000		1500				16.5	
1214 11	1188 CONWAY MIKE KERKUS 1188 CONWAY.		404 P8 404 P9 (ALIEN) LABORER C		500	1000		1500				16.5	

CITÉ DE MONTREAL
CITY OF MONTREAL

RÔLE D'ÉVALUATION DES IMMEUBLES POUR L'EXERCICE FINANCIER COMMENÇANT LE 1ER MAI, 1940
VALUATION ROLL OF IMMOVABLE PROPERTY FOR THE FISCAL YEAR COMMENCING 1ST MAY, 1940

338

RUE CONWAY
STREET

ARRONDISSEMENT ÉLECTORAL 28
ELECTORAL DISTRICT

QUARTIER STE ANNE.
WARD

COMPTÉ NO ACCOUNT NO.	SITUATION DE LA PROPRIÉTÉ LOCATION OF PROPERTY		CADASTRE - SUB-DIVISION		VALEUR (DOLLARS SEULEMENT) - VALUE (DOLLARS ONLY)					Entretien des Trottoirs Maintenance of Sidewalks Pgs. Front Pt.	VOÛTES VAULTS	RÉSOLUTION REDUCTION NO	
	NOM ET ADRESSE DU PROPRIÉTAIRE NAME AND ADDRESS OF OWNER		OCCUPATION ET/AND DÉNOMINATION		TERRAIN LAND	BÂTIMENTS BUILDINGS	EXEMPT	CATHOLIQUE CATHOLIC	PROTESTANTE PROTESTANT				NEUTRE NEUTRAL
			<u>STE ANNE.</u>										
1214 12	1184 - 84A CONWAY PETRAS BARZDENIS ALIEN 1184 CONWAY.		404	P9	LABORER	C	500	900		1400			16.6
1214 13	1182 CONWAY. DAVID LONG 1178 CONWAY.		404	P10	ENGINEER	P	500	900		1400			16.6
1214 14	1178-89 CONWAY WILLIAM LONG 1178 CONWAY		404	P10	MACHINIST.	P	500	1000		1500			16.6
			404	P11									
1214 15	1176 CONWAY MICHAEL PIERSON 1176 CONWAY.		404	P11	SALESMAN	C	500	900		1400			16.6
1214 16	1170 CONWAY CATHERINE MASSIE VVE DE JOSEPH WOODFINE 1/2 MARY HANNAH MASSIE EPSE C. DE B. DE ALBERT LOBAR RES. 204 MERCILLE AVE ST LAMBERT . 1170 CONWAY.		404	13	WAITER.	C	800	800		1600			40
1214 17	1152- 1150 CONWAY JOHN MARSDEN 1150 CONWAY.		404	14	MNFTR.	P	1650	3350		5000			155
	<u>RIVERSIDE.</u>		<u>TRAVERSEZ</u> ----- A. E. 27 -----										
1214 18	LOT CONWAY EST. TIMOTHY S. SLATTERY ROSANNA LONERGAN SLATTERY WID OF TIMOTHY SLATTERY 63 PROSPECT. WESTMOUNT.		375	7		C	1150			1150			125

CITÉ DE
CITY OF **MONTREAL**

RÔLE D'ÉVALUATION DES IMMEUBLES POUR L'EXERCICE FINANCIER COMMENÇANT LE 1ER MAI, 1940
VALUATION ROLL OF IMMOVABLE PROPERTY FOR THE FISCAL YEAR COMMENCING 1ST MAY, 1940

337

RUE
STREET

CONWAY

ARRONDISSEMENT ÉLECTORAL 27
ELECTORAL DISTRICT

QUARTIER STE ANNE.
WARD

COMPTÉ No ACCOUNT No.	SITUATION DE LA PROPRIÉTÉ LOCATION OF PROPERTY	CADASTRE -- SUB-DIVISION	VALEUR (DOLLARS SEULEMENT) - VALUE (DOLLARS ONLY)					Entretien des Trotoirs Maintenance of Sidewalks Pds. Fronts Et.	VOUTES VAULTS	RÉSOLUTION REDUCTION No	
			TERRAIN LAND	BÂTIMENTS BUILDINGS	EXEMPT	VALEUR TOTALE - TOTAL VALUE					
	NOM ET ADRESSE DU PROPRIÉTAIRE NAME AND ADDRESS OF OWNER	OCCUPATION ET/ARE DÉNOMINATION				CATHOLIQUE CATHOLIC	PROTESTANTE PROTESTANT	NEUTRE NEUTRAL	JUIVE JEWISH		
		STE ANNE.									
1214 19	LOT CONWAY EST. TIMOTHY S. SLATTERY ROSANNA LONERGAN SLATTERY WIDOW OF TIMOTHY SLATTERY 63 PROSPECT. WESTMOUNT.	375 6 C	11 50			11 50				40	
1214 20	LOT CONWAY EST. JOHN A SIMPSON C/O JOHN H. HAND 4856 SHERBROOKE QUEST. WESTMOUNT. POUR NOMS VOIR NO 121471	375 5 P	7 50				7 50			25	
1214 21	LOT CONWAY DO	375 4 P	7 50				7 50			25	
1214 22	LOT CONWAY DO	375 3 P	7 50				7 50			25	
1214 23	LOT CONWAY EST. JOHN A. SIMPSON C/O JOHN H. HAND 4856 SHERBROOKE QUEST. WESTMOUNT POUR NOMS VOIR NO 121471	375 2 P	7 50				7 50			25	
1214 24	LOT CONWAY DO	375 1 P	8 50				8 50			29	
1214 25	1177-83 CONWAY DAMAS GURKLYS 1179 CONWAY.	403 402 LABORER. C	22 50	37 50		60 00				75	

CITÉ DE MONTREAL
CITY OF MONTREAL

RÔLE D'ÉVALUATION DES IMMEUBLES POUR L'EXERCICE FINANCIER COMMENÇANT LE 1ER MAI, 1940
VALUATION ROLL OF IMMOVABLE PROPERTY FOR THE FISCAL YEAR COMMENCING 1ST MAY, 1940

300

RUE CONWAY
STREET

ARRONDISSEMENT ÉLECTORAL 27
ELECTORAL DISTRICT

QUARTIER STE ANNE.
WARD

COMpte No ACCOUNT No.	SITUATION DE LA PROPRIÉTÉ LOCATION OF PROPERTY	CADASTRE - SUB-DIVISION OCCUPATION ET/OU DÉNOMINATION	VALEUR (DOLLARS SEULEMENT) - VALUE (DOLLARS ONLY)							Entretien des Trottoirs Maintenance of Sidewalks Pds-Front Et.	VOÛTES VAULTS	RÉSOLUTION REDUCTION No
			TERRAIN LAND	BÂTIMENTS BUILDINGS	EXEMPT	CATHOLIQUE CATHOLIC	PROTESTANTE PROTESTANT	NEUTRE NEUTRAL	JUIVE JEWISH			
1214 26	1189-93 CONWAY 1189 CONWAY. Alphonse Piché	STÉ ANNE. 401 RENTIER C	750	2750		35 00					25	
1214 27	1195 CONWAY JOHN MULLIN FRANK MULLIN 1195 CONWAY.	400 CARTER. C	750	550		13 00					25	
1214 28	1201 CONWAY JOHN MULLIN 1195 CONWAY.	399 CARTER C	750	550		13 00					25	
1214 29	1203-05 CONWAY JOSEPH SAGGA 1192 CONWAY.	398 LABORER C	750	13 50		21 00					25	
1214 30	1207-09 CONWAY ANTONI GAWRONSKI 1300 FORFAR.	397 C	750	13 50		21 00					25	
1214 31	LOT CONWAY WILLIAM WEBB 1221 CONWAY.	395 CABMAN P	750				750				25	
1214 32	LOT CONWAY D8	395 P	750				750				25	
1214 33	1221 CONWAY WILLIAM HEDRY WEBB 1221 CONWAY	394 CARTER P	750	650		14 00					25	
	MENAG.											

CITÉ DE
CITY OF **MONTREAL**

RÔLE D'ÉVALUATION DES IMMEUBLES POUR L'EXERCICE FINANCIER COMMENÇANT LE 1ER MAI, 1940
VALUATION ROLL OF IMMOVABLE PROPERTY FOR THE FISCAL YEAR COMMENCING 1ST MAY, 1940

201

RUE
STREET **CONWAY**

ARRONDISSEMENT ÉLECTORAL **27**
ELECTORAL DISTRICT

QUARTIER **STE ANNE.**
WARD

COMPTÉ NO ACCOUNT NO.	SITUATION DE LA PROPRIÉTÉ LOCATION OF PROPERTY	CADASTRE - SUB-DIVISION OCCUPATION ET/OU DÉSIGNATION	VALEUR (DOLLARS SEULEMENT) - VALUE (DOLLARS ONLY)						Entretien des Trottoirs Maintenance of Sidewalks Pub. Front Pl.	VOÛTES VAULTS	RÉSOLUTION REDUCTION No
			TERRAIN LAND	BÂTIMENTS BUILDINGS	EXEMPT	CATHOLIQUE CATHOLIC	PROTESTANTE PROTESTANT	NEUTRE NEUTRAL			
	<u>MENAI</u>	<u>STE ANNE</u>									
	1305 CONWAY (150 MENAI)	465									
	PASQUALE ANDREOLI	VALEUR A 150 MENAI.									
1214 34	1313-15(150) CONWAY	461									
	BRIDGET MC NAMARA. 1315 CONWAY.	SPINSTER C	750	11 50			1900			25	
1214 35	1317 CONWAY.	460									
	JOHN TUMAS (ALIEN) 1317 Conway	LABORER	750	1850			2600			25	
1214 36	1321 CONWAY	459									
	ROBERT WILLIAM PITTS 1321 CONWAY	CIVIC EMPL. C	750	950			1700			25	
1214 37	1325-27 CONWAY	458									
	ELLEN JANE PARISH WIFE S. AS TO P. OF WILLIAM SMITH 62 STANLEY AVE. ST LAMBERT. QUE.	P	750	2550			33 00			25	
1214 38	1329-31 CONWAY	457									
	DO	P	750	12 50			20 00			25	
1214 39	1333-35 CONWAY	1/2 456 N E.									
	MARGARET DAVIN WIFE OF FRANK WALL 2659 WELLINGTON.	TRAVELER. C	750	15 50			23 00			25	
1214 40	1337-39 CONWAY	P456 1/2									
	DO	C	750	15 50			23 00			25	

CITÉ DE MONTREAL
CITY OF MONTREAL

RÔLE D'ÉVALUATION DES IMMEUBLES POUR L'EXERCICE FINANCIER COMMENÇANT LE 1ER MAI, 1940
VALUATION ROLL OF IMMOVABLE PROPERTY FOR THE FISCAL YEAR COMMENCING 1ST MAY, 1940

23112

RUE CONWAY
STREET

ARRONDISSEMENT ÉLECTORAL 27
ELECTORAL DISTRICT

QUARTIER STE ANNE.
WARD

COMPTÉ NO ACCOUNT No.	SITUATION DE LA PROPRIÉTÉ LOCATION OF PROPERTY	CADASTRE - SUB-DIVISION	VALEUR (DOLLARS SEULEMENT) - VALUE (DOLLARS ONLY)					Entretien des Trottoirs Maintenance of Sidewalks Pds. Front Pt.	VOÛTES VAULTS	RÉSOLUTION REDUCTION NO
			TERRAIN LAND	BÂTIMENTS BUILDINGS	EXEMPT	CATHOLIQUE CATHOLIC	PROTESTANTE PROTESTANT			
1214 41	1341-43 CONWAY	455								
	WILLIAM FURLONG 1/2 1/16 WM. JOHN FURLONG 1/16 MARY (DECEASED) DOROTHY FURLONG 1/16 WM. CORNELIUS FURLONG 1/16 MARGARET GERTRUDE FURLONG 1/16 HENRY JAMES FURLONG 1/16 LILLIAN ESTELLA FURLONG 1/16 RITA KATHLEEN FURLONG 1/16 MICHAEL TERRENCE GORDON FURLONG 1/16 1343 CONWAY.	CARTER C	750	22 50		30 00			25	
1214 42	1345 - 47 CONWAY	454								
	PATRICK MC DERMOTT 3420 VENDÔME POUR NOMS VOIR NO 121339	C	750	12 50		20 00			25	
1214 43	1349-51 CONWAY	453								
	DO	C	750	12 50		20 00			25	
1214 44	1353-55 CONWAY	452								
	DO	C	750	12 50		20 00			25	
1214 45	1357-59 CONWAY	451								
	EST. ROSE O'GARA WID OF JOHN DAY C/O P. MC DERMOTT 3420 VENDÔME.	C	750	12 50		20 00			25	
1214 46	1361 CONWAY	450								
	ELIZABETH NOONAN MARGARET NOONAN WIFE OF JOHN CAMPBELL MARY NOONAN WIFE OF WILLIAM CAMPBELL (HOTEL KEEPER.) BRIDGET NOONAN WIFE OF THOMAS CAMPBELL CATHERINE NOONAN WIFE OF JOSEPH COLLINS (INSPECTOR) EDWARD NOONAN WILLIAM NOONAN MATTHEW NOONAN LABORER. SUITE A LA PAGE SUIVANTE.	C	750	12 50		20 00			25	

CITÉ DE MONTREAL
CITY OF MONTREAL

RÔLE D'ÉVALUATION DES IMMEUBLES POUR L'EXERCICE FINANCIER COMMENÇANT LE 1ER MAI, 1940
VALUATION ROLL OF IMMOVABLE PROPERTY FOR THE FISCAL YEAR COMMENCING 1ST MAY, 1940

363

RUE CONWAY
STREET

ARRONDISSEMENT ÉLECTORAL 27
ELECTORAL DISTRICT

QUARTIER STE ANNE.
WARD

COMPTÉ No ACCOUNT NO.	SITUATION DE LA PROPRIÉTÉ LOCATION OF PROPERTY	CADASTRE - SUB-DIVISION OCCUPATION BY/AND DÉNOMINATION	VALEUR (DOLLARS SEULEMENT) - VALUE (DOLLARS ONLY)						Entretien des Trottoirs Maintenance of Sidewalks Pds, Front Ft.	VOÛTES VAULTS	RÉSOLUTION REDUCTION NO
			TERRAIN LAND	BÂTIMENTS BUILDINGS	EXEMPT	CATHOLIQUE CATHOLIC	PROTESTANTE PROTESTANT	NEUTRE NEUTRAL			
1214 46	SUITE DE LA PAGE PRÉCÉDENTE. 1361 CONWAY JOHN NOONAN C/O D. CAMPBELL 178 NEPEON ST. OTTAWA ONT. RUELLE. BRIDGE.	STE ANNE.									
		F O R E A S.									

CITÉ DE
CITY OF **MONTREAL**

RÔLE D'ÉVALUATION DES IMMEUBLES POUR L'EXERCICE FINANCIER COMMENÇANT LE 1ER MAI, 1940

367

VALUATION ROLL OF IMMOVABLE PROPERTY FOR THE FISCAL YEAR COMMENCING 1ST MAY, 1940

RUE
STREET

FORFAR.

ARRONDISSEMENT ÉLECTORAL 27
ELECTORAL DISTRICT

QUARTIER STE ANNE.
WARD

COMPTÉ No ACCOUNT No.	SITUATION DE LA PROPRIÉTÉ LOCATION OF PROPERTY	CADASTRE -- SUB-DIVISION OCCUPATION ET/AND DÉNOMINATION	VALEUR (DOLLARS SEULEMENT) -- VALUE (DOLLARS ONLY)					Entretien des Trottoirs Maintenance of Sidewalks Pds. Front Et.	VOÛTES VAULTS	RÉSOLUTION REDUCTION No
			TERRAIN LAND	BÂTIMENTS BUILDINGS	EXEMPT	CATHOLIQUE CATHOLIC	PROTESTANTE PROTESTANT			
	<u>BRIDGE.</u>	<u>STE ANNE.</u>								
1214 47	1374-80 FORFAR (177-79 FORFAR) BRIDGE. DELTA MARY CROSS WIFE OF RICHARD LIONEL DENISON C/O OSLER HAMMOND NANTON WINNIPEG MAN.	P444 P	1200	4000			5200	110		
1214 48	1368-70 FORFAR. PATRICK MC DERMOTT 3420 VENDOME. POUR NOMS VOIR NO 121339	443 C	750	1250		2000		25		
1214 49	1366-54 FORFAR DO	442 C	750	1250		2000		25		
1214 50	1358-50 FORFAR. DO	441 C	750	1250		2000		25		
1214 51	1354-56 FORFAR. DO	440 C	750	1250		2000		25		
1214 52	1350-52 FORFAR. DO	439 C	750	1250		2000		25		
1214 53	1346-48 FORFAR. PRANAS SIMANAVICIUS 1346 FORFAR.	438 STEEL WORKER C	750	1250		2000		25		
1214 54	1342-44 FORFAR ELLEN MOSS RES. 1342 FORFAR. LILLIAN AGNES MOSS RES. 1342 FORFAR. C/O MISSON. MOSS 1342 FORFAR.	437 C	750	1150		1900		25		

CITÉ DE MONTREAL
CITY OF MONTREAL

RÔLE D'ÉVALUATION DES IMMEUBLES POUR L'EXERCICE FINANCIER COMMENÇANT LE 1ER MAI, 1940
VALUATION ROLL OF IMMOVABLE PROPERTY FOR THE FISCAL YEAR COMMENCING 1ST MAY, 1940

0005

RUE FORFAR.
STREET

ARRONDISSEMENT ÉLECTORAL 27
ELECTORAL DISTRICT

QUARTIER STE ANNE.
WARD

COMPTE NO ACCOUNT NO.	SITUATION DE LA PROPRIÉTÉ LOCATION OF PROPERTY NOM ET ADRESSE DU PROPRIÉTAIRE NAME AND ADDRESS OF OWNER	CADASTRE - SUB-DIVISION OCCUPATION ET/AND DÉNOMINATION	VALEUR (DOLLARS SEULEMENT) - VALUE (DOLLARS ONLY)						Entretien des Trotoirs Maintenance of Sidewalks Pds. Front Fl.	VOÛTES VAULTS	RÉSOLUTION REDUCTION No
			TERRAIN LAND	BÂTIMENTS BUILDINGS	EXEMPT	VALEUR TOTALE - TOTAL VALUE					
						CATHOLIQUE CATHOLIC	PROTESTANTE PROTESTANT	NEUTRE NEUTRAL			
1214 55	1338-40 FORFAR. MARI E PENETRANTE. WID OF NICHOLAS STARNIMO (ALIEN) 106 MENAI.	436 C C STE ANNE.	750 750	1750 1750		2500 2500				25 25	
1214 56	1334-36 FORFAR. EST. JOSEPH WOODFINE & AL 1170 CONWAY FOR NAMES SEE ACCOUNT NO 121416	435 C	750	1750		2500				25	
1214 57	1328 FORFAR NELLIE PITTS WIFE OF THOMAS W. MILLER 1328 FORFAR.	434 UPHOLSTERER P	750	1050			1800			25	
1214 58	LOT FORFAR. LA CITE DE MONTREAL	433 FIN PRIVEE EX NEUTRE POUR TAXE SCOLAIRE.	750		750			750 FIN SCOLAIRE.		25	
1214 59	1316-18 FORFAR. PATRICK MC DERMOTT & AL 3420 VENDOME FOR NAMES SEE ACCOUNT 121339	432 C	750	1850		2600				25	
1214 60	1312-14 FORFAR. DO	431 C	750	1850		2600				25	
1214 61	1300-04 FORFAR (185 MENAI) ANTON GAWRONSKI VERONICA KARIMOVICZ HIS WIFE 1300 FORFAR RES. 185 MENAI STREET.	427 GROCER C	750	6250		7000				100	

CITÉ DE MONTREAL
CITY OF

RÔLE D'ÉVALUATION DES IMMEUBLES POUR L'EXERCICE FINANCIER COMMENÇANT LE 1ER MAI, 1940
VALUATION ROLL OF IMMOVABLE PROPERTY FOR THE FISCAL YEAR COMMENCING 1ST MAY, 1940

1940

RUE FORFAR.
STREET

ARRONDISSEMENT ÉLECTORAL 27
ELECTORAL DISTRICT

QUARTIER STE ANNE.
WARD

COMPTE No ACCOUNT No.	SITUATION DE LA PROPRIÉTÉ LOCATION OF PROPERTY	CADASTRE - SUB-DIVISION	VALEUR (DOLLARS SEULEMENT) - VALUE (DOLLARS ONLY)					Entretien des Trotoirs Maintenance of Sidewalks Pds. Front Et.	VOÛTES VAULTS	RÉSOLUTION REDUCTION No	
			TERRAIN LAND	BÂTIMENTS BUILDINGS	VALEUR TOTALE - TOTAL VALUE						
	NOM ET ADRESSE DU PROPRIÉTAIRE NAME AND ADDRESS OF OWNER	OCCUPATION ET/ONS DÉNOMINATION			EXEMPT	CATHOLIQUE CATHOLIC	PROTESTANTE PROTESTANT	NEUTRE NEUTRAL	JUIVE JEWISH		
		STE ANNE.									
1214 62	1268-80 FORFAR. (183-84 Menai)	P388 387 386 P395									
	PASQUALE TOMBORING 1231 FORFAR.	LABORER. C	20 00	73 00		93 00				160	
1214 63	1260-64 FORFAR	384									
	EST. ROBERT STAVELEY 1974 WELLINGTON.	P	7 50	12 50		20 00				25	
1214 64	1256-58 FORFAR.	383									
	DO	P	7 50	10 50		18 00				25	
1214 65	1252-54 FORFAR.	382									
	MARY ELEANOR MC LENNAN WID OF WM. H. TAYLOR 51 BRITANNIA.	P	7 50	17 50		25 00				25	
1214 66	1246-48 FORFAR.	381									
	DO	P	7 50	17 50		25 00				25	
1214 67	1242-44 FORFAR.	380									
	MARGARET DAVEN(WID OF) WIFE OF FRANK WALL 2659 WELLINGTON.	C	7 50	17 50		25 00				25	
1214 68	1236-38 FORFAR.	379									
	ALEXANDER. WOLANSKY 1236 FORFAR.	CARPENTER C	7 50	7 50		15 00				25	

CITÉ DE MONTREAL
CITY OF MONTREAL

RÔLE D'ÉVALUATION DES IMMEUBLES POUR L'EXERCICE FINANCIER COMMENÇANT LE 1ER MAI, 1940
VALUATION ROLL OF IMMOVABLE PROPERTY FOR THE FISCAL YEAR COMMENCING 1ST MAY, 1940

1937

RUE FORFAR.
STREET

ARRONDISSEMENT ÉLECTORAL 27
ELECTORAL DISTRICT

QUARTIER STE ANNE.
WARD

COMPTÉ No ACCOUNT NO.	SITUATION DE LA PROPRIÉTÉ LOCATION OF PROPERTY	CADASTRE - SUB-DIVISION OCCUPATION ET/OU DÉSIGNATION	VALEUR (DOLLARS SEULEMENT) - VALUE (DOLLARS ONLY)					Entretien des Trottoirs Maintenance of Sidewalks Pds. Front Pl.	VOUTES VAULTS	RÉSOLUTION REDUCTION No
			TERRAIN LAND	BÂTIMENTS BUILDINGS	VALEUR TOTALE - TOTAL VALUE					
NOM ET ADRESSE DU PROPRIÉTAIRE NAME AND ADDRESS OF OWNER					EXEMPT	CATHOLIQUE CATHOLIC	PROTESTANTE PROTESTANT	NEUTRE NEUTRAL	JUIVE JEWISH	
1214 69	1228-34 FORFAR.	378 377 BUTCHER C	1500	3500		5000				50
1214 70	1222-26 FORFAR. KASIMECAS STANKUS (ALIEN) 1224 FORFAR.	376 LABORER C	1500	2500		4000				50
1214 71	LOT FORFAR.	375 9 16 10 11 12 13 14 EST. JOHN A SIMPSON EST. HARRIETT SIMPSON WID OF RICHARD SIMPSON 1/4 ELIZABETH JAMES ASHCROFT WIFE OF THOMAS DONAHUE. JONATHAN SIMPSON ASHCROFT BENJAMIN ASHCROFT. MARY ANNAH ASHCROFT WIFE OF JOSEPH H. HAND JOSEPH WILLIAM ASHCROFT. EDITH MARGARET ULLEY WID OF JOHN A SIMPSON 1/4 <i>Ernest Thomas Ashcroft</i> C/O J. H. HAND 4856 SHERBROOKE OUEST.								154
1214 72	1182-84 FORFAR. PATRICK MC DERMOTT & AL 3420 VENDOME POUR NOMS VOIR NO 121339	375 15 C	750	1050		1800				25

CITÉ DE
CITY OF **MONTREAL**

RÔLE D'ÉVALUATION DES IMMEUBLES POUR L'EXERCICE FINANCIER COMMENÇANT LE 1ER MAI, 1940
VALUATION ROLL OF IMMOVABLE PROPERTY FOR THE FISCAL YEAR COMMENCING 1ST MAY, 1940

308

RUE FORFAR. ARRONDISSEMENT ÉLECTORAL 27
STREET ELECTORAL DISTRICT

QUARTIER STE ANNE.
WARD

COMPTE NO ACCOUNT NO.	SITUATION DE LA PROPRIÉTÉ LOCATION OF PROPERTY	CADASTRE - SUB-DIVISION OCCUPATION ET/AND DENOMINATION	VALEUR (DOLLARS SEULEMENT) - VALUE (DOLLARS ONLY)							Entretien des Trotoirs Maintenance of Sidewalks Pds. Front Pt.	VOUTES VAULTS	RÉSOLUTION REDUCTION NO
			TERRAIN LAND	BÂTIMENTS BUILDINGS	EXEMPT	CATHOLIQUE CATHOLIC	PROTESTANTE PROTESTANT	NEUTRE NEUTRAL	JUIVE JEWISH			
1214 73	1175-78 FORFAR. PATRICK MC DERMOTT & AL 3420 VENDÔME. POUR NOMS VOIR NO 121339	375 16 C	750	750		1500				25		
1214 74	1172 FORFAR. THURSOE BRUNT WID OF SAMUEL COYLE 1172 FORFAR.	375 17 C	750	750		1500				25		
1214 75	1168-70 FORFAR. DO <u>RIVERSIDE.</u> <u>TRAVERSEZ.</u>	375 18 C	600	1500		2100				30		
1214 76	LOT FORFAR. MARGARET CAMERON WID OF DAVID WRIGHT EST. MARY CAMERON WID OF DUNCAN CAMERON EST. HELEN CAMERON WIFE OF FORGES W. MC RAE	374 3 374 P2 P	750			750				100		
1214 77	1151 FORFAR. MARGARET CAMERON WID OF DAVID WRIGHT	374 P2 P	550	1250		1800				20.4		
1214 78	1153 FORFAR. EST. MARY CAMERON WID OF DUNCAN CAMERON 2023 JEANNE MANDE.	374 1 P	550	1250		1800				20		

CITÉ DE
CITY OF **MONTREAL**

RÔLE D'ÉVALUATION DES IMMEUBLES POUR L'EXERCICE FINANCIER COMMENÇANT LE 1ER MAI, 1940
VALUATION ROLL OF IMMOVABLE PROPERTY FOR THE FISCAL YEAR COMMENCING 1ST MAY, 1940

368

RUE
STREET

FORFAR.

ARRONDISSEMENT ÉLECTORAL 27
ELECTORAL DISTRICT

QUARTIER STE ANNE.
WARD

COMPTÉ No ACCOUNT No.	SITUATION DE LA PROPRIÉTÉ LOCATION OF PROPERTY	CADASTRE - SUB-DIVISION OCCUPATION ET/OU DÉNOMINATION	VALEUR (DOLLARS SEULEMENT) - VALUE (DOLLARS ONLY)							Entretien des Trottoirs Maintenance of Sidewalks Pds. Front. Et.	VOÛTES VAULTS	RÉSOLUTION REDUCTION No
			TERRAIN LAND	BÂTIMENTS BUILDINGS	EXEMPT	CATHOLIQUE CATHOLIC	PROTESTANTE PROTESTANT	NEUTRE NEUTRAL	JUIVE JEWISH			
		STE ANNE.										
1214 79	1155 FORFAR. MATTED D'APRILE (ALIEN) 1155 FORFAR.	373 2 LABORER C	550	14 50		2000				19.7		
1214 80	1161-65 FORFAR. ANGELO FUOCO DOMENICA NORDELLI (WIDOW.) 1161 FORFAR.	373 1 DECEDE C	14 50	15 50		3000				51.6		
1214 81	1171 FORFAR. MARY EMMA ALEXANDER ANNIE ALEXANDER ISABELLA ALEXANDER WIFE OF THOMAS MATHERS ALEXANDER EDWARD ALEXANDER 7256 OUTREMONT.	372 371 370 C	21 00	9 00		3000				75		
1214 82	1179 FORFAR. WASYL KOSTONIUK 1179 FORFAR.	369 LABORER C	7 00	5 00		1200				25		
1214 83	1183 FORFAR.. URSULE WATHWIA ALIAS WAITKEWACUTS (ALIEN) C WIDOW OF ANTONI LUKL LUKES ALIAS LUKS 1300 CONWAY.	368 C	7 00	5 00		1200				25		

CITÉ DE MONTREAL
CITY OF MONTREAL

RÔLE D'ÉVALUATION DES IMMEUBLES POUR L'EXERCICE FINANCIER COMMENÇANT LE 1ER MAI, 1940
VALUATION ROLL OF IMMOVABLE PROPERTY FOR THE FISCAL YEAR COMMENCING 1ST MAY, 1940

370

RUE FOREAR.
STREET

ARRONDISSEMENT ÉLECTORAL 27
ELECTORAL DISTRICT

QUARTIER STE ANNE.
WARD

COMPTÉ NO ACCOUNT NO.	SITUATION DE LA PROPRIÉTÉ LOCATION OF PROPERTY	CADASTRE - SUB-DIVISION OCCUPATION ET/AND DÉNOMINATION	VALEUR (DOLLARS SEULEMENT) - VALUE (DOLLARS ONLY)							Entretien des Trottoirs Maintenance of Sidewalks Pos. Front Pt.	VOÛTES VAULTS	RÉSOLUTION REDUCTION No
			TERRAIN LAND	BÂTIMENTS BUILDINGS	EXEMPT	CATHOLIQUE CATHOLIC	PROTESTANTE PROTESTANT	NEUTRE NEUTRAL	JUIVE JEWISH			
1214 84	LOT FORFAR. ESTATE FRANCIS H. CARLIN MARY ANN SMITH WID OF FRANCIS H. CARLIN ^{1/3} GORDON MARCUS CARLIN ^{1/6} CATHERINE PEARL CARLIN WIFE OF FRANCIS GERALD FERON ^{1/6} 4277 WESTERN AVENUE OUEST. FRANCIS CARLIN ^{1/6} (HENRY) CAMPION COLLEGE. ^{1/6} C/O F.G. FERON. 4277 WESTERN AVENUE.	367 C DECEASED.	700				700				25	
1214 85	LOT FORFAR. EST. FRANCIS H. CARLIN MARY ANNE SMITH WID OF FRANCIS H. CARLIN ^{1/3} GORDON MARCUS CARLIN ^{1/6} CATHERINE PEARL CARLIN WIFE OF FRANCIS GERALD FERON ^{1/6} FRANCIS HENRY CARLIN ^{1/6} REV'D JAMES FRANCIS CARLIN ^{1/6} C/O F.G. FERON. 4277 WESTERN AVENUE.	366 C DECEASED.	700				700				25	
1214 86	1201 FORFAR. STIFF KADAS MARY KARAKISNA HIS WIFE 1201 FORFAR.	365 364 (ALIEN) C	1400	600			2000				50	

CITÉ DE MONTREAL
CITY OF MONTREAL

RÔLE D'ÉVALUATION DES IMMEUBLES POUR L'EXERCICE FINANCIER COMMENÇANT LE 1ER MAI, 1940
VALUATION ROLL OF IMMOVABLE PROPERTY FOR THE FISCAL YEAR COMMENCING 1ST MAY, 1940

337

RUE FORFAR.
STREET

ARRONDISSEMENT ÉLECTORAL 27
ELECTORAL DISTRICT

QUARTIER STE ANNE.
WARD

COMPTE No ACCOUNT NO.	SITUATION DE LA PROPRIÉTÉ LOCATION OF PROPERTY	CADASTRE - SUB-DIVISION	VALEUR (DOLLARS SEULEMENT) -- VALUE (DOLLARS ONLY)							Entretien des Trottoirs Maintenance of Sidewalks, Pds, Front Fl.	VOÛTES VAULTS	RÉSOLUTION REDUCTION NO
			TERRAIN LAND	BÂTIMENTS BUILDINGS	VALEUR TOTALE - TOTAL VALUE							
NOM ET ADRESSE DU PROPRIÉTAIRE NAME AND ADDRESS OF OWNER	OCCUPATION ET/AND DÉNOMINATION	EXEMPT			CATHOLIQUE CATHOLIC	PROTESTANTE PROTESTANT	NEUTRE NEUTRAL	JUIVE JEWISH				
		STE ANNE.										
1214 87	1205-07 FORFAR. JOZEFA GAWRYSETKA EPSE S. DE B. DE (ALIEN) PAWEL JAKUBIAK 1213 FORFAR.	363 LABORER C	700	800		1500				25		
1214 88	1211-13 FORFAR. JOZEFA GAWRYSETKA EPSE S. DE PAWEL JAKUBIAK (ALIEN) 1213 FORFAR.	362 B. DE LABORER C	700	1300		2000				25		
1214 89	1217-19 FORFAR. PATRICK MC DERMOTT & AL 3420 VENDOME. POUR NOMS VOIR NO 121339	361 C	700	1300		2000				25		
1214 90	1221-27 FORFAR. JAMES HAMILTON NORVAL LASALLE P. QUE.	360 359 SUPERINTENDANT ^{NT} P	1400	2600		4000				50		
1214 91	1231-33 FORFAR. THOMAS EDWARD DAVIES P.O. GREENFIELD PARK CO CHAMBLEY QUE.	358 IRON WORKER P	700	2300		3000				25		
1214 92	1235-37 FORFAR. STIFF BRITTON JUSTINE LUTA HIS WIFE 1237 FORFAR.	357 (ALIEN) C	700	2500		3200				25		

CITÉ DE MONTREAL
CITY OF MONTREAL

RÔLE D'ÉVALUATION DES IMMEUBLES POUR L'EXERCICE FINANCIER COMMENÇANT LE 1ER MAI, 1940
VALUATION ROLL OF IMMOVABLE PROPERTY FOR THE FISCAL YEAR COMMENCING 1ST MAY, 1940

(320)

RUE
STREET

FORFAR.

ARRONDISSEMENT ÉLECTORAL 27
ELECTORAL DISTRICT

QUARTIER STE ANNE.
WARD

COMPTÉ No. ACCOUNT No.	SITUATION DE LA PROPRIÉTÉ LOCATION OF PROPERTY	CADASTRE - SUB-DIVISION OCCUPATION ET/AND DÉNOMINATION	VALEUR (DOLLARS SEULEMENT) - VALUE (DOLLARS ONLY)							Entretien des Trottoirs Maintenance of Sidewalks Pds. Front St.	VOÛTES VAULTS	RÉSOLUTION REDUCTION No
			TERRAIN LAND	BÂTIMENTS BUILDINGS	VALEUR TOTALE - TOTAL VALUE							
NOM ET ADRESSE DU PROPRIÉTAIRE NAME AND ADDRESS OF OWNER			EXEMPT	CATHOLIQUE CATHOLIC	PROTESTANTE PROTESTANT	NEUTRE NEUTRAL	JUIVE JEWISH					
		STE ANNE.										
1214 93	LOT FORFAR. FRANK YAKIMOWSKI 1228 FORFAR.	356 S.B. C	700		700				25			
1214 94	1245 FORFAR. DO	355 C	700	900	1600				25			
	RUELLE.											
1214 95	1251-53 FORFAR. CHARLES CLARENCE DALRYMPLE 163 PINNACLE ST BELLEVILLE ONT. GEORGE EWAN OTTAWA ONT.	354 1/2 P INSURANCE AGENT.	700	2100	2800				25			
1214 96	1255-57 FORFAR. GEORGE JONES 1255 FORFAR.	353 CIVIL ENPL. P	700	2100	2800				25			
1214 97	1259-61 FORFAR. CHARLES CLARENCE DALRYMPLE 1/2 163 PINNACLE ST. BELLEVILLE ONT. GEORGE W. EWAN 1/2 OTTAWA ONT.	352 P INSURANCE AGENT	700	2100	2800				25			
1214 98	1265 FORFAR. GEORGIES SULMISTROS (ALIEN) 1265 FORFAR.	351 COOPER C	700	1100	1800				25			
1214 99	1269-71 FORFAR. ELLEN JANE TURNER WID OF ROBERT TAYLOR 1269 FORFAR.	350 P	700	1300	2000				25			

121500

ALBERT BIGRAS
CONSTRUCTEUR

SHERIF 16-1-40

121501

-Do-

CITÉ DE MONTREAL
CITY OF

RÔLE D'ÉVALUATION DES IMMEUBLES POUR L'EXERCICE FINANCIER COMMENÇANT LE 1ER MAI, 1940
VALUATION ROLL OF IMMOVABLE PROPERTY FOR THE FISCAL YEAR COMMENCING 1ST MAY, 1940

65 1703
12 1703

UE FOR FAR.
TREET

ARRONDISSEMENT ÉLECTORAL 27
ELECTORAL DISTRICT

QUARTIER STE ANNE.
WARD

COMPTÉ No ACCOUNT No.	SITUATION DE LA PROPRIÉTÉ LOCATION OF PROPERTY	CADASTRE - SUB-DIVISION	VALEUR (DOLLARS SEULEMENT) - VALUE (DOLLARS ONLY)						Entretien de Trottoirs Maintenance of Sidewalks Pds. Front Pt.	VOUTES VAULTS	RÉSOLUTION REDUCTION NO
			TERRAIN LAND	BÂTIMENTS BUILDINGS	EXEMPT	CATHOLIQUE CATHOLIC	PROTESTANTE PROTESTANT	NEUTRE NEUTRAL			
		STE ANNE.									
121500	1273-75 FORFAR. JANET MARSHALL WID OF CHARLES TYMONDS C/O ALBERT E. G. MARSHALL 534 ASH AVENUE.	349	700	1700		2400	2000			25	
121501	1277-79 FORFAR. DO ANNULÉE	348	700	1700		2400	2400			25	
121502	1281-83 FORFAR. JOSEPH SMITH 1281 Forfar.	347 BUTCHER C	700	1700		2400				25	
121503	1285-87 FORFAR. DO	346 C	700	1200		1900				25	
121504	1289-91 FORFAR. HENRY BROWN JOSEPH BROWN 1291 FORFAR.	345 STEVEDORE MOULDER. C	700	1700		2400				25	
121505	1295-97 FORFAR. JOSEPH SMITH 1281 FORFAR.	344 BUTCHER C	700	1700		2400				25	
121506	1299-1301 FORFAR. JUSOS SILICKAS 1301 FORFAR.	343 BUTCHER.M C	700	1700		2400				25	
121507	1303-05 FORFAR. PATRICK MC DERMOTT & AL 3420 VENDOME POUR NOMS VOIR NO 121339	342 C	700	1100		1800				25	

CITÉ DE MONTREAL
CITY OF

RÔLE D'ÉVALUATION DES IMMEUBLES POUR L'EXERCICE FINANCIER COMMENÇANT LE 1ER MAI, 1940
VALUATION ROLL OF IMMOVABLE PROPERTY FOR THE FISCAL YEAR COMMENCING 1ST MAY, 1940

RUE FORFAR.
STREET

ARRONDISSEMENT ÉLECTORAL 27
ELECTORAL DISTRICT

QUARTIER STE ANNE.
WARD

COMPTE No ACCOUNT No.	SITUATION DE LA PROPRIÉTÉ LOCATION OF PROPERTY	CADASTRE - SUB-DIVISION OCCUPATION ET/AND DÉNOMINATION	VALEUR (DOLLARS SEULEMENT) - VALUE (DOLLARS ONLY)							Entretien des Trotoirs Maintenance of Sidewalks Pds. Front Pt.	VOÛTES VAULTS	RÉSOLUTION REDUCTION No
			TERRAIN LAND	BÂTIMENTS BUILDINGS	EXEMPT	CATHOLIQUE CATHOLIC	PROTESTANTE PROTESTANT	NEUTRE NEUTRAL	JUIVE JEWISH			
121508	1311 FORFAR. ELLEN MC DERMOTT WID OF HERBERT E. MC DERMOTT D. COOKE. (USUFTR.) 3420 VENDOME.	STE ANNE. 341 C	700	11 00		1800				25		
121509	1317 FORFAR. PATRICK MC DERMOTT & AL 3420 VENDOME POUR NOMS VOIR N° 121339	340 C	700	1700		24 00				25		
121510	1321-19 FORFAR. D0	339 C	700	1500		22 00				25		
121511	1323-25 FORFAR. D0	338 C	700	1500		22 00				25		
121512	1327-29 FORFAR. D0	337 C	700	1500		22 00				25		
121513	1333-35 FORFAR. PETER SULGINSKY 1333 FORFAR.	1/2 N.E. 335 (ALIEN) C	700	11 00		1800				25		
121514	1337-39 FORFAR. PATRICK MC DERMOTT & AL 3420 VENDOME POUR NOMS VOIR N° 121339	1/20 336 C	700	11 00		1800				25		
121515	1341 - 43 FORFAR. JENNIE MARTIN EPSE DE JAMES PEODIE (VEUVE.) 1343 FORFAR.	335 MACHINIST. P	700	11 00		1800				25		

CITÉ DE **MONTREAL**
CITY OF

RÔLE D'ÉVALUATION DES IMMEUBLES POUR L'EXERCICE FINANCIER COMMENÇANT LE 1ER MAI, 1940

VALUATION ROLL OF IMMOVABLE PROPERTY FOR THE FISCAL YEAR COMMENCING 1ST MAY, 1940

RUE
STREET

FORFAR.

ARRONDISSEMENT ÉLECTORAL 27
ELECTORAL DISTRICT

QUARTIER STE ANNE,
WARD

1940

COMPTÉ NO ACCOUNT NO.	SITUATION DE LA PROPRIÉTÉ LOCATION OF PROPERTY	CADASTRE - SUB. DIVISION	VALEUR (DOLLARS SEULEMENT) - VALUE (DOLLARS ONLY)						Entretien des Trottoirs Maintenances of Sidewalks Pda. Front Ft.	VOTES VAULTS	RÉSOLUTION REDUCTION No
			TERRAIN LAND	BÂTIMENTS BUILDINGS	EXEMPT	CATHOLIQUE CATHOLIC	PROTESTANTE PROTESTANT	NEUTRE NEUTRAL			
	NOM ET ADRESSE DU PROPRIÉTAIRE NAME AND ADDRESS OF OWNER	OCCUPATION ET/OU DÉNOMINATION									
		<u>STE ANNE.</u>									
121516	1345-47 FORFAR. CELIA MARY CROSS WIFE OF RICHARD LIONEL DENISON c/o OSLER HAMMOND NANTON WINNIPEG MAN.	334 P	700	1400				2100		25	
121517	1349-51 FORFAR. PATRICK MC DERMOTT & AL 3420 VENDOME. POUR NOMS VOIR NO 121339	333 C	700	1400			2100			25	
121518	1353-55 FORFAR. DO	332 C	700	1400			2100			25	
121519	1357-59 FORFAR. EST. WILLIAM HOLLIDAY A/S MME A. D. PELLETIER 3777 OXFORD.	331 P	700	1100				1800		25	
121520	1361-63 FORFAR. DO 1377 FORFAR. PATRICK MC DERMOTT & AL BRIDGE.	330 P 329	700	1100				1800		25	
		VALEUR A 201 BRIDGE. <u>MENAL.</u>									

CITÉ DE MONTREAL
CITY OF MONTREAL

RÔLE D'ÉVALUATION DES IMMEUBLES POUR L'EXERCICE FINANCIER COMMENÇANT LE 1ER MAI, 1940
VALUATION ROLL OF IMMOVABLE PROPERTY FOR THE FISCAL YEAR COMMENCING 1ST MAY, 1940

121521

RUE MENAI
STREET

ARRONDISSEMENT ÉLECTORAL 27
ELECTORAL DISTRICT

QUARTIER STE ANNE
WARD

COMPTÉ No ACCOUNT No.	SITUATION DE LA PROPRIÉTÉ LOCATION OF PROPERTY	CADASTRE - SUB-DIVISION OCCUPATION ET/OU DÉNOMINATION	VALEUR (DOLLARS SEULEMENT) - VALUE (DOLLARS ONLY)							Entretien des Trotoirs Maintenance of Sidewalks Pds. Front Pt.	VOÛTES VAULTS	RÉSOLUTION REDUCTION No
			TERRAIN LAND	BÂTIMENTS BUILDINGS	EXEMPT	CATHOLIQUE CATHOLIC	PROTESTANTE PROTESTANT	NEUTRE NEUTRAL	JUIVE JEWISH			
	FORFAR.											
	FORFAR.	STE ANNE.										
	186 MENAI	427										
	ANTON GAWREGNSKI & AL											
		VALEUR A 1304 FORFAR ST.										
121521	182-184 MENAI	428										
	SUCC. FLORENTINE PIERARD VVE DE DESIRE MARECHAL ARMAND MARECHAL VICTOR DESIRE MARECHAL OSCAR MARECHAL 176 MENAI.	DE C MACHINISTE. COUTURIER JOURNALIER	550	14 50		20 00				25		
121522	178 - 180 MENAI	429										
	SUCC. FLORENTINE PIERARD VVE DE DESIRE MARECHAL & AL	DE C POUR NOMS VOIR N° 121521	550	14 50		20 00				25		
121523	174-176 MENAI	430										
	DS	C	550	14 50		20 00				25		
121524	166-168 MENAI	462										
	FRANCIS ALBERT FIGSBY "SR" 661 STE MADELEINE.	ENGINEER P	550	14 50		20 00				25		
121525	160-162 MENAI	463										
	WM. JOHN GILLEPSIE "SR" 162 MENAI	LABORER C	550	14 50		20 00				25		

CITÉ DE MONTREAL
CITY OF MONTREAL

RÔLE D'ÉVALUATION DES IMMEUBLES POUR L'EXERCICE FINANCIER COMMENÇANT LE 1ER MAI, 1940
VALUATION ROLL OF IMMOVABLE PROPERTY FOR THE FISCAL YEAR COMMENCING 1ST MAY, 1940

1177

RUE MENAI
STREET

ARRONDISSEMENT ÉLECTORAL 27
ELECTORAL DISTRICT

QUARTIER STE ANNE.
WARD

COMPTÉ NO ACCOUNT NO.	SITUATION DE LA PROPRIÉTÉ LOCATION OF PROPERTY	CADASTRE - SUB-DIVISION OCCUPATION ET/OU DÉNOMINATION	VALEUR (DOLLARS SEULEMENT) - VALUE (DOLLARS ONLY)							Entretien des Trotoirs Maintenance of Sidewalks Pds. Front Ft.	VOUTES VAULTS	RÉSOLUTION REDUCTION No
			TERRAIN LAND	BÂTIMENTS BUILDINGS	VALEUR TOTALE - TOTAL VALUE							
			EXEMPT	CATHOLIQUE CATHOLIC	PROTESTANTE PROTESTANT	NEUTRE NEUTRAL	JUIVE JEWISH					
		STE ANNE.										
121526	158-156 MENAI PASQUALE ANDREOLI 1305 CONWAY	424 LABORER C	550	1450		2000				25		
121527	150 MENAI (1305 CONWAY) DO	465 C	750	1750		2500				100		
	CONWAY.	--- A. E. 28 ---										
	136 MENAI	VALEUR A 1312 CONWAY.										
121528	124 MENAI EST. MARY ANN COONAN WIFE OF WM. BUMBRAY JOHANNA COONAN C/O WM. BUMBRAY 806 HIBERNIA.	468 DECEASED. C	550	450		1000				25		
121529	120-122 MENAI MARY BUMBRAY WIFE S. AS TO P. EDMOUR BERNARD. MISS ALICE BUMBRAY	469 C	550	1050		1600				25		
	RUELLE.											

CITÉ DE MONTREAL
CITY OF MONTREAL

RÔLE D'ÉVALUATION DES IMMEUBLES POUR L'EXERCICE FINANCIER COMMENÇANT LE 1ER MAI, 1940
VALUATION ROLL OF IMMOVABLE PROPERTY FOR THE FISCAL YEAR COMMENCING 1ST MAY, 1940

228

UE MENAJ ARRONDISSEMENT ÉLECTORAL 28
TREET STREET ELECTORAL DISTRICT

QUARTIER STE ANNE.
WARD

COMPTÉ NO ACCOUNT No.	SITUATION DE LA PROPRIÉTÉ LOCATION OF PROPERTY	CADASTRE - SUB-DIVISION	VALEUR (DOLLARS SEULEMENT) - VALUE (DOLLARS ONLY)							Entretien des Trotoirs Maintenance of Sidewalks Pas. Front Pt.	VOÛTES VAULTS	RÉSOLUTION REDUCTION No
	NOM ET ADRESSE DU PROPRIÉTAIRE NAME AND ADDRESS OF OWNER	OCCUPATION ET/AVEC DÉNOMINATION	TERRAIN LAND	BÂTIMENTS BUILDINGS	EXEMPT	CATHOLIQUE CATHOLIC	PROTESTANTE PROTESTANT	NEUTRE NEUTRAL	JUIVE JEWISH			
	<u>RUELLE.</u>	<u>STE ANNE.</u>										
121530	114-116 MENAJ LEOPOLD FOREST. L'ÉPIPHANIE QUE.	503 ARTISAN C	550	1950		2500				25		
121531	110-112 MENAJ. PAUL GURKLIS (ALIEN) 1365 BRITANNIA.	504 LABOURER. C	550	1250		1800				25		
121532	106-108 MENAJ MARIA PENETRANTE. (ALIEN) WIDOW OF NICOLA STARNINO 106 MENAJ.	505 C	550	1750		2300				25		
121533	102 MENAJ (1091 BRITANNIA) PATRICK MC DERMOTT & AL 3420 VENDÔME. POUR NOMS VOIR 121339	506 C	550	2050		2600				100		
	<u>BRITANNIA</u>	<u>CROSS OVER.</u>										
121534	119-125 MENAJ PATRICK MC DERMOTT & AL 3420 VENDÔME POUR NOMS VOIR 121339.	415 414 C	1100	3300		4400				50		

CITÉ DE MONTREAL
CITY OF MONTREAL

RÔLE D'ÉVALUATION DES IMMEUBLES POUR L'EXERCICE FINANCIER COMMENÇANT LE 1ER MAI, 1940
VALUATION ROLL OF IMMOVABLE PROPERTY FOR THE FISCAL YEAR COMMENCING 1ST MAY, 1940

379

RUE MENAI ARRONDISSEMENT ÉLECTORAL 28
STREET ELECTORAL DISTRICT

QUARTIER STE ANNE
WARD

COMPTE NO ACCOUNT NO.	SITUATION DE LA PROPRIÉTÉ LOCATION OF PROPERTY	CADASTRE -- SUB-DIVISION OCCUPATION ET/OU DÉNOMINATION	VALEUR (DOLLARS SEULEMENT) - VALUE (DOLLARS ONLY)							Entretien des Trottoirs Maintenance of Sidewalks Pds. Front Pl.	VOUTES VAULTS	RÉSOLUTION REDUCTION No
			TERRAIN LAND	BÂTIMENTS BUILDINGS	EXEMPT	CATHOLIQUE CATHOLIC	PROTESTANTE PROTESTANT	NEUTRE NEUTRAL	JUIVE JEWISH			
121535	129-131 MENAI PATRICK MC DERMOTT & AL 3420 BENDOME POUR NOMS VOIR NO 121339	413 C	550	1250		1800					25	
121536	135-137 MENAI EDUARDO STARNINO 137 MENAI CONWAY	412 LABORER C A. E. 27	750	2250		3000					100	
121537	---- MENAI MARY GLADYS TOBIN WIFE S. AS WM. MICHAEL PHELAN C/O ROOM 11 1265 STANLEY ST.	393 392 391 390 TO P. OF MNFTR. C	2450	5050		7500					175	
121538	175-179 MENAI LEO WAJCIECHOW. 175 MENAI (ALIEN)MERCHANT	389 PT388 DE LA PT385 C	1200	1800		3000					40	

CITÉ DE
CITY OF **MONTREAL**

RÔLE D'ÉVALUATION DES IMMEUBLES POUR L'EXERCICE FINANCIER COMMENÇANT LE 1ER MAI, 1940
VALUATION ROLL OF IMMOVABLE PROPERTY FOR THE FISCAL YEAR COMMENCING 1ST MAY, 1940

1230

UE MENAI ARRONDISSEMENT ÉLECTORAL 27 QUARTIER STE ANNE.
TREET ELECTORAL DISTRICT WARD

COMPTÉ No ACCOUNT No.	SITUATION DE LA PROPRIÉTÉ LOCATION OF PROPERTY	CADASTRE - SUB-DIVISION	VALEUR (DOLLARS SEULEMENT) - VALUE (DOLLARS ONLY)						Entretien des Trotoirs Maintenance of Sidewalks Pds. Front Ft.	VOÛTES VAULTS	RÉSOLUTION REDUCTION No	
	NOM ET ADRESSE DU PROPRIÉTAIRE NAME AND ADDRESS OF OWNER	OCCUPATION ET/AND DÉNOMINATION	TERRAIN LAND	BÂTIMENTS BUILDINGS	EXEMPT	CATHOLIQUE CATHOLIC	PROTESTANTE PROTESTANT	NEUTRE NEUTRAL				JUIVE JEWISH
	183-189 MENAI PASQUALE TAMBORINO	<u>STE ANNE.</u> 388 ETC. VALEUR A 1280 FOFAR.										
	<u>FOFAR.</u>											
	<u>MILL.</u>	<u>RIVERSIDE</u>										

CITÉ DE MONTREAL
CITY OF MONTREAL

RÔLE D'ÉVALUATION DES IMMEUBLES POUR L'EXERCICE FINANCIER COMMENÇANT LE 1ER MAI, 1940
VALUATION ROLL OF IMMOVABLE PROPERTY FOR THE FISCAL YEAR COMMENCING 1ST MAY, 1940

291

RUE RIVERSIDE. ARRONDISSEMENT ÉLECTORAL 27 QUARTIER STE ANNE.
STREET ELECTORAL DISTRICT WARD

COMPTÉ NO ACCOUNT NO.	SITUATION DE LA PROPRIÉTÉ LOCATION OF PROPERTY	CADASTRE - SUB-DIVISION OCCUPATION ET/AND DÉNOMINATION	VALEUR (DOLLARS SEULEMENT) - VALUE (DOLLARS ONLY)							Entretien des Trottoirs Maintenance of Sidewalks Pds. Front Pl.	VOÛTES VAULTS	RÉSOLUTION REDUCTION No
			TERRAIN LAND	BÂTIMENTS BUILDINGS	EXEMPT	CATHOLIQUE CATHOLIC	PROTESTANTE PROTESTANT	NEUTRE NEUTRAL	JUIVE JEWISH			
121539	<u>MILL</u> 282 RIVERSIDE (1156 MILL ST.) DOMINION GOVERNMENT MINISTER OF RAILWAYS LOCK NO2 CANAL LACHINE	STE ANNE. PT327 EX STORES & SHOPS M.P.P. INCLUDED.	500 00	590 00	1 090 00							
121533	280 RIVERSIDE HECHT CANADIAN HIDES SKINS & FURS CO LTD 280 RIVERSIDE.	BLDG. ONLY B N		1000 100 00				1000 100 00				
121540	<u>FORFAR.</u> <u>FORFAR</u> 175-180 RIVERSIDE. CHEMICALS LIMITED. 384 ST PAUL OUEST. <u>CONWAY.</u>	375 PT21 375 PT21 375 PT20 375 PT19 N A. E. 28	2600	7400				100 00		215		
121541	132 RIVERSIDE. CATHERINE QUINN WID OF PATRICK MC GURN 1/2 MICHAEL JAMES REGINALD MC GURN 5/8 JOHN NORMAN MC GURN 1/8 THOMAS FRANCIS LEO MC GURN 1/8 ELEANOR ELIZABETH MC GURN 1/8 C/O MRS. P. MC GURN 132 RIVERSIDE.	404 PT1B C	400	11 00		1500				16		

CITÉ DE MONTREAL
CITY OF MONTREAL

RÔLE D'ÉVALUATION DES IMMEUBLES POUR L'EXERCICE FINANCIER COMMENÇANT LE 1ER MAI, 1940
VALUATION ROLL OF IMMOVABLE PROPERTY FOR THE FISCAL YEAR COMMENCING 1ST MAY, 1940

382

RUE RIVERSIDE. ARRONDISSEMENT ÉLECTORAL 28 QUARTIER STE ANNE.
STREET ELECTORAL DISTRICT WARD

COMPTÉ No ACCOUNT No.	SITUATION DE LA PROPRIÉTÉ LOCATION OF PROPERTY	CADASTRE - SUB-DIVISION OCCUPATION ET/AND DENOMINATION	VALEUR (DOLLARS SEULEMENT) - VALUE (DOLLARS ONLY)							Entretien des Trottoirs Maintenance of Sidewalks Pds. Front Ft.	VOÛTES VAULTS	RÉSOLUTION REDUCTION NO
			TERRAIN LAND	BÂTIMENTS BUILDINGS	VALEUR TOTALE - TOTAL VALUE							
	NOM ET ADRESSE DU PROPRIÉTAIRE NAME AND ADDRESS OF OWNER				EXEMPT	CATHOLIQUE CATHOLIC	PROTESTANTE PROTESTANT	NEUTRE NEUTRAL	JUIVE JEWISH			
1215 42	130 RIVERSIDE ROBERT MACKERACHER WALLACE RUSSELL NIXON WALLACE. A/C 2639 RUSHBROOKE.	<u>STE ANNE.</u> 404 PT12 CHAUFFEUR P MACHINIST.	3 50	10 50			14 00			15		
	<u>BRITANNIA</u> ---- GROUND RIVERSIDE GRAND TRUNK RY OF CANADA. OPERATED BY CANADIAN NATIONAL RY	<u>CROSS OVER.</u> VALEUR A. 500 BRIDGE 507 ETC.										
1215 44	227 RIVERSIDE LA CITE DE MONTREAL PUMPING STATION	PT508 EX MOTIVE POWER PLANT.	17 00	183 00	200 00			200 00		N.S.C		
1215 45	RIVERSIDE. MONTREAL LIGHT & POWER CO LTD 107 CRAIG GUEST.	PT508 N	4 00	18 00				22 00		N.S.C		
	<u>HILL.</u> <u>HILL.</u> ---- A. E. 27 ----											

CITÉ DE
CITY OF **MONTREAL**

RÔLE D'ÉVALUATION DES IMMEUBLES POUR L'EXERCICE FINANCIER COMMENÇANT LE 1ER MAI, 1940
VALUATION ROLL OF IMMOVABLE PROPERTY FOR THE FISCAL YEAR COMMENCING 1ST MAY, 1940

283

MILL ARRONDISSEMENT ÉLECTORAL 27 QUARTIER STE ANNE.
WARD

COMPTÉ NO ACCOUNT NO.	SITUATION DE LA PROPRIÉTÉ LOCATION OF PROPERTY	CADASTRE - SUB-DIVISION OCCUPATION ET/OU DÉNOMINATION	VALEUR (DOLLARS SEULEMENT) - VALUE (DOLLARS ONLY)						Entretien des Trottoirs Maintenance of Sidewalks Pgs. Front Pl.	VOÛTES VAULTS	RÉSOLUTION REDUCTION No
			TERRAIN LAND	BÂTIMENTS BUILDINGS	EXEMPT	CATHOLIQUE CATHOLIC	PROTESTANTE PROTESTANT	NEUTRE NEUTRAL			
	<u>RIVERSIDE.</u>	<u>STE ANNE.</u>									
121546	1200 MILL LA CITE DE MONTREAL OCC. GOV'T LAND.	PT327 FIN PUBLIQUE EX FIRE STATION	33 00	277 00	310 00			310 00 60	60		
121547	1236-40 MILL CANADA PACKERS LIMITED. OCC. GOV'T LAND 1260 MILL <u>BRIDGE.</u>	PT327 PT328 PT328 M.P. INCLUDED. N	2 003 00	4 797 00			6 800 00	1057			
121548	1239 MILL (306-340 MILLEAU OAK) WILSIL LIMITED. 1239 MILL OCC GOV'T LAND. <u>OAK.</u> <u>MILL.</u>	PT223 M.P. INCLUDED. N	893 00	3 555 50			4 448 50	228.2			

CITÉ DE MONTREAL
CITY OF MONTREAL

RÔLE D'ÉVALUATION DES IMMEUBLES POUR L'EXERCICE FINANCIER COMMENÇANT LE 1ER MAI, 1940
VALUATION ROLL OF IMMOVABLE PROPERTY FOR THE FISCAL YEAR COMMENCING 1ST MAY, 1940

381

RUE OAK ARRONDISSEMENT ÉLECTORAL 27 QUARTIER STE ANNE.
STREET ELECTORAL DISTRICT WARD

COMPTÉ No ACCOUNT No.	SITUATION DE LA PROPRIÉTÉ LOCATION OF PROPERTY	CADASTRE - SUB-DIVISION OCCUPATION ET/AND DÉNOMINATION	VALEUR (DOLLARS SEULEMENT) - VALUE (DOLLARS ONLY)							Entretien des Trottoirs Maintenance of Sidewalks Pds. Front Ft.	VOÛTES VAULTS	RÉSOLUTION REDUCTION No
			TERRAIN LAND	BÂTIMENTS BUILDINGS	VALEUR TOTALE - TOTAL VALUE							
	NOM ET ADRESSE DU PROPRIÉTAIRE NAME AND ADDRESS OF OWNER				EXEMPT	CATHOLIQUE CATHOLIC	PROTESTANTE PROTESTANT	NEUTRE NEUTRAL	JUIVE JEWISH			
	MILL	STE ANNE										
121549	LOT OAK DOMINION GOVERNMENT LOCK NO2 CANAL LACHINE.	PT323 EX	41 00		41 00							
121550	OAK ROCHESTER & PITTSBURG COAL CO OF CANADA LTD RM. 712 CANADA CEMENT BLDG.	PT323 N OCC. GOV'T LAND	257 00					257 00		N.S.C		
121636	LAND OAK D0 OCC GOV'T PROP.	PT323 N	31 00					31 00		N.S.C		
121642	Land Oak Canadian National Railway Co. (Occ. Govt Prop)	PT323 N TRAVERSEZ	61 00					61 00		N.S.C	No/4103	
121551	375 OAK ROCHESTER & PITTSBURG COAL CO OF CANADA LTD RM. 712 CANADA CEMENT BLDG	PT324 N M.P.P. INCLUDED. OCC. GOV'T LAND.	593 00	202 00				795 00				
121552	OAK DOMINION GOVERNMENT LOCK NO2 CANAL LACHINE	PT324 EX	339 00	155 50	492 50					N.S.C		
121629	333 OAK WILSIL LIMITED OFFICE 1239 MILL	PT324 RR N OCC GOV'T PROP	9 00	11 00				20 00		N.S.C		
121553	OAK DOMINION GOVERNMENT LOCK NO2 CANAL LACHINE.	326 EX	140 50 120 50		140 50 120 50						GERT. No. No/4552	

CITÉ DE MONTREAL
CITY OF MONTREAL

RÔLE D'ÉVALUATION DES IMMEUBLES POUR L'EXERCICE FINANCIER COMMENÇANT LE 1ER MAI, 1940
VALUATION ROLL OF IMMOVABLE PROPERTY FOR THE FISCAL YEAR COMMENCING 1ST MAY, 1940

385

ARRONDISSEMENT ÉLECTORAL 27
ELECTORAL DISTRICT

QUARTIER STE ANNE.
WARD

COMPTÉ NO ACCOUNT NO.	SITUATION DE LA PROPRIÉTÉ LOCATION OF PROPERTY	CADASTRE - SUB-DIVISION	VALEUR (DOLLARS SEULEMENT) - VALUE (DOLLARS ONLY)							Entretien des Trottoirs Maintenance of Sidewalks Pds. From Fl.	VOÛTES VAULTS	RÉSOLUTION REDUCTION No
			TERRAIN LAND	BÂTIMENTS BUILDINGS	VALEUR TOTALE - TOTAL VALUE							
	NOM ET ADRESSE DU PROPRIÉTAIRE NAME AND ADDRESS OF OWNER	OCCUPATION ET/OU DÉNOMINATION			EXEMPT	CATHOLIQUE CATHOLIC	PROTESTANTE PROTESTANT	NEUTRE NEUTRAL	JUIVE JEWISH			
121554	331 OAK (1205 MILL) MOUNT ROYAL METAL CO LTD 1205 MILL	PT326 N M.P.P. INCLUDED. GOV'T LAND.	7500. 5500	10500. 9400				18000. 14900		127	DEPT. No. 110/4553	
121555	333 OAK DOMINION GOVERNMENT LOCK NO2 CANAL LACHINE MILL	PT326 EX M.P. INCLUDED.	4000	8500	12500							

MILL (CONTINUED)

CITÉ DE MONTREAL
CITY OF MONTREAL

RÔLE D'ÉVALUATION DES IMMEUBLES POUR L'EXERCICE FINANCIER COMMENÇANT LE 1ER MAI, 1940
VALUATION ROLL OF IMMOVABLE PROPERTY FOR THE FISCAL YEAR COMMENCING 1ST MAY, 1940

356

MILL CONTINUED.

ARRONDISSEMENT ÉLECTORAL 27
ELECTORAL DISTRICT

QUARTIER STE ANNE.
WARD

COMPTÉ NO ACCOUNT No.	SITUATION DE LA PROPRIÉTÉ LOCATION OF PROPERTY	CADASTRE - SUB-DIVISION OCCUPATION ET/AND DÉNOMINATION	TERRAIN LAND	BÂTIMENTS BUILDINGS	VALEUR (DOLLARS SEULEMENT) - VALUE (DOLLARS ONLY)					Entretien des Trottoirs Maintenance of Sidewalks Pds. Fronts. Etc.	VOUTES VAULTS	RÉSOLUTION REDUCTION No
					EXEMPT	CATHOLIQUE CATHOLIC	PROTESTANTE PROTESTANT	NEUTRE NEUTRAL	JUIVE JEWISH			
	<u>OAK</u>	<u>STE ANNE</u>										
121556	1169 MILL CONCRETE STEEL FABRICATING CO LTD 1167 MILL	PT326 PT326 PT326 M.P.P. INC. N OCC. GOV'T LAND.	51 00	59 00				110 00		228.8		
121632	1161 MILL HECHT CANADIAN HIDES SKINS & OFFICE 280 RIVERSIDE.	PT326 FURS CO LTD N OCC GOV'T LAND. LEASE	11 50	10 50				22 00		50		
121558	1151 MILL THE MONTREAL DRY DOCKS LTD 1151 MILL	PT326 PT326 OCC GOV'T LAND N M.P.P. INC.	622 00	636 00 13800.				126000. 76000.		105		DEPT. No. 40/4811.
121597	1135 MILL F. MARGITA 7020 GRAND AVE.	PT326 FOREMAN C OCC. GOV'T LAND	4 00	5 00			9 00			20		
121559	987-1001 MILL OGILVIE FLOUR MILLS CO LTD YOUVILLE SQUARE	549 550 M.P.P. INC N OCC GOV'T PROP.	280 00	1320 00				1 600 00		160		
121643	Lot Mill Do (Occ. Govt Prop)	Pt non cad. N	1850.					1850.		23 ⁶		40/4104

CITÉ DE MONTREAL
CITY OF MONTREAL

RÔLE D'ÉVALUATION DES IMMEUBLES POUR L'EXERCICE FINANCIER COMMENÇANT LE 1ER MAI, 1940
VALUATION ROLL OF IMMOVABLE PROPERTY FOR THE FISCAL YEAR COMMENCING 1ST MAY, 1940

357

ARRONDISSEMENT ÉLECTORAL 27
ELECTORAL DISTRICT

QUARTIER STE ANNE.
WARD

COMPTÉ No ACCOUNT No.	SITUATION DE LA PROPRIÉTÉ LOCATION OF PROPERTY	CADASTRE - SUB-DIVISION OCCUPATION ET/AND DÉNOMINATION	VALEUR (DOLLARS SEULEMENT) - VALUE (DOLLARS ONLY)							Entretien des Trottoirs Maintenance of Sidewalks Pds. Front Ft.	VOÛTES VAULTS	RÉSOLUTION REDUCTION No
			TERRAIN LAND	BÂTIMENTS BUILDINGS	VALEUR TOTALE - TOTAL VALUE							
NOM ET ADRESSE DU PROPRIÉTAIRE NAME AND ADDRESS OF OWNER					EXEMPT	CATHOLIQUE CATHOLIC	PROTESTANTE PROTESTANT	NEUTRE NEUTRAL	JUIVE JEWISH			
121560	994 MILL OGILVIE FLOUR MILLS CO LTD YOUVILLE SQUARE.	STE ANNE. PT 509 PT 510 N M.P.P. INC & 950 FT TRACKS	59000	111000				170000		160		
121561	GROUND MILL CANADIAN NATIONAL RY LTD CO C/O M. WATSON C.N. RLY 355 MC GILL ST.	PT 509 PT 510 N	8600					8600		N.S.C		
121562 121674	Lot MILL <i>The Dominion Government</i>	548 547 546 P511 512 513	92000		92000			92000		46.5		
	THE PILLOW HERSEY MFG C/O STEEL CO OF CANADA 2330 NOTRE DAME OUEST.	GOV'T LAND										
121563	915-25 MILL (920 - 930 MILL) OGILVIE FLOUR MILLS CO LTD YOUVILLE SQUARE. 3 OVERHEAD CHUTES. 2 BRIDGES 1 TRAVELLING WINCH 946.25 A 112 1/2 \$ 1059.80 A 2 1/2 % \$ 2650 STEAM PIPE ACROSS STREET 40 FT A 112 1/2 \$ 1.13 NEW OFFICE & SHED CONDUITS SOUTERRAINS 98.44 POS A 1.25 125.05 A \$ 3.08 2/3	545 544 543 514 515 516 N M.P.P. (\$500.00 INCL IN BLDG. TRACKS GOV'T PROP	99150	130850				230000		489 \$30.71		

QERT. No. 40/4562
QERT. No. 40/4574

CITÉ DE MONTREAL
CITY OF MONTREAL

RÔLE D'ÉVALUATION DES IMMEUBLES POUR L'EXERCICE FINANCIER COMMENÇANT LE 1ER MAI, 1940
VALUATION ROLL OF IMMOVABLE PROPERTY FOR THE FISCAL YEAR COMMENCING 1ST MAY, 1940

358

RUE MILL
STREET
ARRONDISSEMENT ÉLECTORAL 27
ELECTORAL DISTRICT

QUARTIER STE ANNE.
WARD

COMPTÉ NO ACCOUNT No.	SITUATION DE LA PROPRIÉTÉ LOCATION OF PROPERTY	CADASTRE -- SUB-DIVISION	VALEUR (DOLLARS SEULEMENT) - VALUE (DOLLARS ONLY)					Entretien des Trottoirs Maintenance of Sidewalks Pav. Front Pl.	VOÛTES VAULTS	RÉSOLUTION REDUCTION No
			TERRAIN LAND	BÂTIMENTS BUILDINGS	VALEUR TOTALE - TOTAL VALUE					
	NOM ET ADRESSE DU PROPRIÉTAIRE NAME AND ADDRESS OF OWNER	OCCUPATION ET/OU DÉNOMINATION			EXEMPT	CATHOLIQUE CATHOLIC	PROTESTANTE PROTESTANT	NEUTRE NEUTRAL	JUIVE JEWISH	
1215 64	893-41 MILL 870-78 MILL	STE ANNE. 542 541 540 539 538 537 1/2 536 517 518 519 9 520 9 521 522 7 1/2 523								
	PECK ROLLING MILLS LTD 851 MILL ST.	N OCC. GOV'T LAND.	174600	57200				232000		880 \$1.15
	EMP DE TUYAU 46.08 PDS C.A.	1000 \$46.08 A 2/8								\$1.15
1215 65	835-37 & OPP MILL	1/2 536 535 1/2 N E 523 524								
	THE DOMINION LINSEED OIL CO LTD 837 MILL	N M.P.P. OCC GOV'T LAND.	46000	101000 5000				152000		240 \$10.57
	ONE 2 INCH PIPE OVER THE ROADWAY TWO 5 INCH PIPES UNDER THE ROADWAY	7.96 AT 1.125 6.96 AT 1.25		\$8.96 \$8.78						
	OVERHEAD CONVEYOR SYSTEM 360 FT AT 1.125	\$405.00 AT 2/8		\$17.66	A 2/8		0.44			\$10.13

CITÉ DE MONTREAL
CITY OF MONTREAL

RÔLE D'ÉVALUATION DES IMMEUBLES POUR L'EXERCICE FINANCIER COMMENÇANT LE 1ER MAI, 1940
VALUATION ROLL OF IMMOVABLE PROPERTY FOR THE FISCAL YEAR COMMENCING 1ST MAY, 1940

189

RUE MILL
STREET

ARRONDISSEMENT ÉLECTORAL 27
ELECTORAL DISTRICT

QUARTIER STE ANNE.
WARD

COMPTÉ NO ACCOUNT NO.	SITUATION DE LA PROPRIÉTÉ LOCATION OF PROPERTY	CADASTRE - SUB-DIVISION OCCUPATION BY/AND DÉNOMINATION	VALEUR (DOLLARS SEULEMENT) - VALUE (DOLLARS ONLY)							Entretien des Trotoirs Maintenance of Sidewalks Pds. Front Pl.	VOÛTES VAULTS	RÉSOLUTION REDUCTION No
			TERRAIN LAND	BÂTIMENTS BUILDINGS	VALEUR TOTALE - TOTAL VALUE							
	NOM ET ADRESSE DU PROPRIÉTAIRE NAME AND ADDRESS OF OWNER				EXEMPT	CATHOLIQUE CATHOLIC	PROTESTANTE PROTESTANT	NEUTRE NEUTRAL	JUIVE JEWISH			
121583	LOT & OPP MILL	STE ANNE. 534 533 532 525 526 P527						69800		370		
	SPENCER KELLOGG & SONS OF CANADA. LTD. 98 DELAWARE. AVENUE BUFFALO U.S.A.		69800									
		1000 GOV'T LAND.										
121566	785 MILL	531 530 529 528								N.S.C		
	DOMINION GOVERNMENT OF CANADA. OP. BY HARBOUR COMMISSIONERS OF MONTREAL 357 COMMON (DESINFECTING PLANT INCLUDES MOTIVE POWER)		EX 215 00	255 00	470 00							
121567	LOT MILL	P529 P528 P327								N.S.C		
	DO		EX 146 50		146 50							
	<u>BLACK'S BRIDGE.</u>											

CITÉ DE MONTREAL
CITY OF MONTREAL

RÔLE D'ÉVALUATION DES IMMEUBLES POUR L'EXERCICE FINANCIER COMMENÇANT LE 1ER MAI, 1940
VALUATION ROLL OF IMMOVABLE PROPERTY FOR THE FISCAL YEAR COMMENCING 1ST MAY, 1940

330

RUE STREET	MILL	ARRONDISSEMENT ÉLECTORAL 27 ELECTORAL DISTRICT			QUARTIER STE ANNE. WARD					Entretien des Trotoirs Maintenance of Sidewalks Pds. Front Pl.	VOÛTES VAULTS	RÉSOLUTION REDUCTION No
COMPTÉ No ACCOUNT No.	SITUATION DE LA PROPRIÉTÉ LOCATION OF PROPERTY	CADASTRE - SUB-DIVISION	VALEUR (DOLLARS SEULEMENT) - VALUE (DOLLARS ONLY)									
	NOM ET ADRESSE DU PROPRIÉTAIRE NAME AND ADDRESS OF OWNER	OCCUPATION ET/AND DÉNOMINATION	TERRAIN LAND	BÂTIMENTS BUILDINGS	EXEMPT	CATHOLIQUE CATHOLIC	PROTESTANTE PROTESTANT	NEUTRE NEUTRAL	JUIVE JEWISH			
121568	MILL DOMINION GOVERNMENT (BRIDGES LOCKS ETC.) C/O MINISTER OF RAILWAYS LOCK N°2 LACHINE CANAL.	STE ANNE. P1902 EX	168100. 166200	75000	241200 343100.							DEPT. No. 40/4555
121569	750 MILL J. AIME ROY 1 WINCHESTER AVENUE	P1902 C OCC GOV'T LAND.	300	100		400					N.S.C.	
121570	MILL DOMINION GOVERNMENT OF CAN OP BY HARBOUR COMMISSIONERS OF MTL. 357 COMMON.	P1902 (ELEVATOR "B"). EX	225900	19 001 00	21 260 00							
121571	MILL WOLFE STEVEDORES LTD 300 ST SACRAMENT CH 113	P1902 N OCC GOV'T LAND.	1100	100				1200			N.S.C.	
121572	MILL ATLANTIC & GULF STEVEDORES LTD 353 ST NICHOLAS RM. 403	P1902 N OCC GOV'T LAND.	1900	100				2000			N.S.C.	DEPT. No. 40/4556
121573	MILL DOMINION GOVERNMENT OF CANADA. BECKERDIKE PIER.	P1902 EX	42500	500	43000						N.S.C.	

CITÉ DE
CITY OF **MONTREAL**

RÔLE D'ÉVALUATION DES IMMEUBLES POUR L'EXERCICE FINANCIER COMMENÇANT LE 1ER MAI, 1940
VALUATION ROLL OF IMMOVABLE PROPERTY FOR THE FISCAL YEAR COMMENCING 1ST MAY, 1940

201

RUE
STREET

BICKERDIKE PIER

ARRONDISSEMENT ÉLECTORAL 27
ELECTORAL DISTRICT

QUARTIER STE ANNE.
WARD

COMpte No ACCOUNT NO.	SITUATION DE LA PROPRIÉTÉ LOCATION OF PROPERTY	CADASTRE - SUB-DIVISION OCCUPATION or USE DÉNOMINATION	VALEUR (DOLLARS SEULEMENT) - VALUE (DOLLARS ONLY)					Entretien des Trottoirs Maintenance of Sidewalks Pds. Front Pl.	VOÛTES VAULTS	RÉSOLUTION REDUCTION No
			TERRAIN LAND	BÂTIMENTS BUILDINGS	EXEMPT	CATHOLIQUE CATHOLIC	PROTESTANTE PROTESTANT			
		STE ANNE.								
121574	BICKERDIKE PIER	NO CAD NO CAD LOT 129 OLD DUMP N	6324 00	861 50					718550	
	DOMINION COAL CO LTD CANADA CEMENT BLDG.	OCC GOV'T LAND INC MOTIVE POWER.								
121616	BICKERDIKE PIER	NO CAD. LOT ON OLD DUMP EX	814 50		814 50				N.S.C	
	DOMINION GOVERNMENT OF CANADA. OP. BY NATIONAL HARBOUR BOARD.									
121575	BICKERDIKE PIER	NO CAD. NOVA SCOTIA STEEL & COAL CO LTD CANADA. CEMENT BLDG. N	1250 00						1250 00	
		OCC GOV'T LAND.								
121576	BICKERDIKE PIER	NO CAD. NO CAD. N	5000 00	1000 00 50000.					5000 00 550000.	
	THE CANADIAN IMPORT CO LTD 300 ST SACREMENT RM. 319	OCC GOV'T LAND.								
121577	BICKERDIKE PIER	NO CAD. EX	1070 00		1070 00					
	DOMINION GOVERNMENT OF CANADA. OP BY HARBOUR COMMISSIONERS OF MONTREAL									
121578	BICKERDIKE PIER	NO CAD. POWER HOUSE EX DO (INCLUDES MOTIVE POWER.)		50 00	50 00					
		MC KAY PIER.								

CHIEF No. 110/41557

CITÉ DE
CITY OF **MONTREAL**

RÔLE D'ÉVALUATION DES IMMEUBLES POUR L'EXERCICE FINANCIER COMMENÇANT LE 1ER MAI, 1940
VALUATION ROLL OF IMMOVABLE PROPERTY FOR THE FISCAL YEAR COMMENCING 1ST MAY, 1940

3532

RUE
STREET MC KAY PIER

ARRONDISSEMENT ÉLECTORAL 27
ELECTORAL DISTRICT

QUARTIER STE ANNE.
WARD

COMpte No ACCOUNT No.	SITUATION DE LA PROPRIÉTÉ LOCATION OF PROPERTY	CADASTRE - SUB-DIVISION OCCUPATION BY/AND DÉNOMINATION	VALEUR (DOLLARS SEULEMENT) - VALUE (DOLLARS ONLY)							Entretien des Trotoirs Maintenance of Sidewalks Pds. Front Pl.	VOÛTES VAULTS	RÉSOLUTION REDUCTION No
			TERRAIN LAND	BÂTIMENTS BUILDINGS	EXEMPT	VALEUR TOTALE - TOTAL VALUE						
						CATHOLIQUE CATHOLIC	PROTESTANTE PROTESTANT	NEUTRE NEUTRAL	JUIVE JEWISH			
		STE ANNE.										
121579	MC KAY PIER DOMINION GOVERNMENT OF CANADA. OP. BY HARBOUR COMMISSIONERS OF MONTREAL	NO CAD. EX 10 500 00		500 00-11 000 00								
121580	MC KAY PIER DO	NO CAD. EX 2 594 00		2 594 00								
121581	MC KAY PIER. DO	NO CAD. EX 5 500 00		5 500 00								
						<i>A. B. Hulew</i>						
						CHEF ESTIMATEUR - CHIEF ASSESSOR						
						DATE <u>1 DEC 1939</u>						
<u>*** F I N ***</u>												

CITÉ DE **MONTREAL**
CITY OF

RÔLE D'ÉVALUATION DES IMMEUBLES POUR L'EXERCICE FINANCIER COMMENÇANT LE 1ER MAI, 1940
VALUATION ROLL OF IMMOVABLE PROPERTY FOR THE FISCAL YEAR COMMENCING 1ST MAY, 1940

303

RUE STREET	ARRONDISSEMENT ÉLECTORAL ELECTORAL DISTRICT		VALEUR (DOLLARS SEULEMENT) — VALUE (DOLLARS ONLY)							Entretien des Trottoirs Maintenance of Sidewalks Pds. Front Pl.	VOÛTES VAULTS	RÉSOLUTION REDUCTION NO
	COMPTE No ACCOUNT NO.	SITUATION DE LA PROPRIÉTÉ LOCATION OF PROPERTY	CADASTRE — SUB-DIVISION OCCUPATION ET/AUS DÉNOMINATION	TERRAIN LAND	BÂTIMENTS BUILDINGS	EXEMPT	CATHOLIQUE CATHOLIC	PROTESTANTE PROTESTANT	NEUTRE NEUTRAL			
121582	SUIVANT LE NO.	120186										
121583	DO	121565										
121584	DO	120699										
121585	DO	120755										
121586	DO	121059										
121587	DO	120803										
121588	DO	120128										
121589	DO	120517										
121590	DO	120283										
121591	ANNULE											
121592	ANNULE	DO										
121593	ANNULE.	DO.										
121594	SUIVANT LE NO.	120305 120253										
121595												
121596	DO	120803										
121597	DO	121558										
121598	DO	120156										
121599	DO	120527										
121600	DO	120527										
121601	DO	120537										

SUITE SUR LA PAGE SUIVANTE.

CITÉ DE MONTREAL
CITY OF MONTREAL

RÔLE D'ÉVALUATION DES IMMEUBLES POUR L'EXERCICE FINANCIER COMMENÇANT LE 1ER MAI, 1940
VALUATION ROLL OF IMMOVABLE PROPERTY FOR THE FISCAL YEAR COMMENCING 1ST MAY, 1940

394

RUE STREET
ARRONDISSEMENT ÉLECTORAL ELECTORAL DISTRICT

QUARTIER WARD

COMPTE No ACCOUNT No.	SITUATION DE LA PROPRIÉTÉ LOCATION OF PROPERTY	CADASTRE - SUB-DIVISION OCCUPATION ET/AND DÉNOMINATION	VALEUR (DOLLARS SEULEMENT) - VALUE (DOLLARS ONLY)							Entretien des Trottoirs Maintenance of Sidewalks Pds. Front Ft.	VOÛTES VAULTS	RÉSOLUTION REDUCTION No
			TERRAIN LAND	BÂTIMENTS BUILDINGS	VALEUR TOTALE - TOTAL VALUE							
	NOM ET ADRESSE DU PROPRIÉTAIRE NAME AND ADDRESS OF OWNER				EXEMPT	CATHOLIQUE CATHOLIC	PROTESTANTE PROTESTANT	NEUTRE NEUTRAL	JUIVE JEWISH			
121602	SUIVANT LE NUMERO	120836										
121603	00	120443										
121604	00	120834										
121605	00	121551										
121606	00	121304										
121607	00	121242										
121608	00	120330										
121609	00	120330										
121610	00	120330										
121611	00	120116										
121612	00	120116										
121613	00	120517										
121614	00	120517										
121615	00	120520										
121616	00	121574										
121617	00	121236										
121618	00	121236										
121619	00	120190										
121620	00	120215										
121621	00	120216										
121622	00	120518										

CITÉ DE MONTREAL
CITY OF MONTREAL

RÔLE D'ÉVALUATION DES IMMEUBLES POUR L'EXERCICE FINANCIER COMMENÇANT LE 1ER MAI, 1940
VALUATION ROLL OF IMMOVABLE PROPERTY FOR THE FISCAL YEAR COMMENCING 1ST MAY, 1940

1935

RUE
STREET

ARRONDISSEMENT ÉLECTORAL
ELECTORAL DISTRICT

QUARTIER
WARD

COMPTE No ACCOUNT No.	SITUATION DE LA PROPRIÉTÉ LOCATION OF PROPERTY		VALEUR (DOLLARS SEULEMENT) - VALUE (DOLLARS ONLY)							Entretien des Trottoirs Maintenance of Sidewalks Pds. Frost Etc.	VOYTES VAULTS	RÉDUCTION REDUCTION No
	NOM ET ADRESSE DU PROPRIÉTAIRE NAME AND ADDRESS OF OWNER	CADASTRE -- SUB-DIVISION OCCUPATION ET/AND DÉNOMINATION	TERRAIN LAND	BÂTIMENTS BUILDINGS	EXEMPT	CATHOLIQUE CATHOLIC	PROTESTANTE PROTESTANT	NEUTRE NEUTRAL	JUIVE JEWISH			
1 21623	00	1 205 20										
1 21624	00	1 206 01										
1 21625	00	1 205 25										
1 21626	00	1 205 17										
1 21627	00	1 200 12										
1 21628	00	1 202 92										
1 21629	00	1 215 52										
1 21630	00	1 202 92										
1 21631	00	1 208 34										
1 21632	00	1 215 56										
1 21633	00	1 215 39										
1 21634	00	1 208 02										
1 21635	00	1 208 02										
1 21637	00	1 213 46										