

IRMA-LEVASSEUR, Rue (R.D.P.)

Toponymie & plans



Ville de Montréal



**Archives
municipales**

**Vous nous obligeriez en nous retournant
le dossier dans le plus bref délai.**

0 3 6 0 0 0 0 0 0 0 0

Elle décida alors d'étudier la médecine et s'inscrivit à l'Université du Michigan, qui lui décerna son diplôme en 1883. Elle se fixa au Manitoba, réussit les examens du Collège des médecins et chirurgiens de cette province et en devint membre. C'est à Winnipeg qu'elle exerça sa profession, notamment dans le domaine des maladies de la femme et de l'enfant.

Amella Le Sueur-Yeomans acquit bientôt une enviable réputation comme orateur, endossant des projets de réforme aux points de vue social et politique. Championne de la tempérance, elle le fut aussi des droits de la femme et fonda le *Manitoba Suffrage Club*, dont elle fut la première présidente. Elle occupa semblable poste au sein de la succursale manitobaine de la *Dominion Enfranchisement Association*, dont l'objectif était l'obtention du droit de vote pour les femmes.

Madame Olivier LE TARDIF (voir Barbe ESMARD-LE TARDIF)
Lucile LETARTE (voir Lucile DURAND-LETARTE)

Irma LEVASSEUR

• LA PREMIÈRE FEMME MÉDECIN DU QUÉBEC

Si le nom de la première Québécoise francophone à pratiquer la médecine ne nous vient pas spontanément à l'esprit, c'est qu'en l'année 1900, lorsqu'elle est allée chercher son doctorat à l'Université St. Paul, au Minnesota, nos propres facultés de médecine n'admettaient pas les femmes. Bien plus, il a fallu une loi spéciale de l'Assemblée législative du Québec, en 1903, pour lui accorder le privilège de mettre son art à la portée des citoyens !

Irma Levasseur est née à Québec en 1878. Après sept années d'études au Couvent Jésus-Marie, donc, elle se rend à St. Paul pour y entreprendre ses études universitaires. C'est à New York qu'elle ouvrira son cabinet, car notre Collège des médecins et chirurgiens ne pouvait l'admettre dans ses rangs. Il fallut un bill privé pour cela !

Le médecin se tourne alors vers la pédiatrie, une science à peu près inconnue chez nous. Le Dr Levasseur est à l'origine de l'hôpital Sainte-Justine de Montréal. *Je remercie Dieu de m'avoir placée sur la route de cette femme remarquable*, écrira plus tard Mme Justine Lacoste-Beaubien, première présidente de cette institution.

Lorsque le typhus exanthématique se déclare à l'état épidémique en Turquie d'Europe, elle s'offre comme médecin volontaire. L'un de ses collègues de là-bas, le docteur Albiny Paquette, futur ministre de la Santé du Québec, a rendu un hommage admiratif à son dévouement. Sous les bombes, elle immunise les pestiférés à raison de mille par jour ! Elle fera creuser des fosses communes qui seront saupoudrées de chaux vive pour faire échec à la contagion. *Je l'ai vue abattue, les yeux remplis de larmes, mais non découragée*, écrivait le Dr Paquette en 1964. Cette

misère qu'elle ne pouvait soulager redoublait son énergie. Elle résistait stoïquement en présence des dangers de la guerre et de la contagion.

De retour à Québec, le Dr Levasseur fonde en 1923, sur la Grande-Allée, avec deux collègues, un hôpital pour enfants qui deviendra l'hôpital de l'Enfant-Jésus. En 1950, on célébrait ses noces d'or professionnelles. Elle mourut en 1964, à l'âge de 87 ans. Mme Fernande Lacoste-Robitaille, qui accumule des dossiers d'intérêt historique sur l'hôpital Sainte-Justine, s'est penchée sur cette belle carrière. Nous lui devons ces courtes notes.

Maria LÉVESQUE (voir Maria CÔTÉ-LÉVESQUE)

Claire L'HEUREUX-DUBÉ

• PREMIÈRE QUÉBÉCOISE À LA COUR D'APPEL

Après avoir conquis ses galons dans la pratique du droit, la Québécoise pénétra le cercle fermé de la magistrature et en gravit les échelons. Le 12 novembre 1979, le palais de justice de Montréal était le théâtre d'une première dans nos annales judiciaires. Claire L'Heureux-Dubé, déjà juge, prenait place sur le banc de la Cour d'appel. Aucune femme ne s'était jusque-là hissée à ce niveau.

Nous avons dérobé à la Cour supérieure une perle qui omera désormais notre diadème, dit élégamment le juge en chef Georges-Édouard Rinfret.

Reçue avocate en 1952, elle avait été nommée juge à la Cour supérieure en 1973. Vers la même époque, elle siégea au sein d'une commission d'enquête instituée pour l'examen des problèmes du ministère de la Main-d'œuvre et de l'Immigration, à Montréal. C'est le 16 octobre 1979 qu'elle fut appelée à la Cour d'appel.

Elle déclara modestement que sa nomination ne constituait pas un précédent d'importance, mais que ce serait probablement un atout pour les cercles féminins. Elle avait signé quelques ouvrages, dont : *Le droit de ne pas divorcer* et *Vers un droit familial nouveau*.

Madame Louis LIÉNARD DE BEAUJEU (voir Denise-Catherine MIGEON DE BRANSSAT-LIÉNARD DE BEAUJEU)

Pauline LIGHSTONE – Donalda

• UNE GRANDE ÉTOILE AU FIRMAMENT DE L'OPÉRA

Elle fut, écrivait un journal au lendemain de son décès, *le plus grand cadeau de Montréal au monde de l'Opéra*. Pauline Donalda débuta à Nice en 1904, dans *Manon* ; l'année suivante, elle connaissait la consécration au Théâtre de la Monnaie, à Bruxelles.

Bientôt, elle devenait l'idole des habitués du *Covent Garden* de Londres et du *Manhattan Opera* de New York où elle partagea la gloire de Caruso dans *Don Giovanni*, *La Bohème*, *La Traviata* et *Rigoletto*.

DU MÊME AUTEUR

- Sommes-nous des Métis ? Non !*
Montréal, janvier 1938. Conférence.
- L'île Sainte-Hélène et son histoire / St. Helen's Island Park*
Commission métropolitaine de Montréal pour le ministère du Travail du Québec, Montréal, 1938. Monographie.
- Le moulin du Gros-Sault*
Les Éditions Archonte, Bordeaux, Montréal, 1939. Monographie.
- Que sont-ils devenus ?*
Éditions Princes, Montréal, 1939. Entrevues.
- Chénier l'opiniâtre*
Collection *Les Anciens*, Institut de la Nouvelle-France, Montréal, 1943. Biographie.
- Catalogue du Château des Gouverneurs*
Sorel, 1943. Inventaire de musée.
- Jubilé d'or religieux de Saint-Joseph de Bordeaux*
Bordeaux, Montréal, 1945. Monographie.
- L'Album des Deux-Montagnes / The Two Mountains' Album*
Saint-Eustache, décembre 1958. Monographie.
- L'Hôtel du Tourisme / Tourist House*
Extrait du *Bulletin du ministère du Tourisme, de la Chasse et de la Pêche*, oct.-nov. 1964.
- La France des Québécois*
Éditions internationales Alain Stanké, Montréal, 1980. Recherches en France. Grand Prix littéraire du tourisme 1980 (France).
- Il y a toujours une première fois*
Éditions internationales Alain Stanké, Montréal, 1984. Éphémérides.
- Les Douglas de Montréal*
Extrait de la revue *Le Bugey*, Belley, Ain, France, 1984. Biographies.

Page couverture : Productions Stanké

Photos

Mme Jeanne Benoit-Sauvé : Karsh
Mme Aimée Sylvestre — *Dominique Michel* : Daniel Poulin
Madeleine de Verchères : détail d'un tableau d'Adam Sherrif Scott

© Les éditions internationales Alain Stanké, 1985

Tous droits de traduction et d'adaptation réservés ; toute reproduction d'un extrait quelconque de ce livre par quelque procédé que ce soit, et notamment par photocopie ou microfilm, strictement interdite sans l'autorisation écrite de l'éditeur.

ISBN : 2-7604-0261-4

Dépôt légal : troisième trimestre 1985


Imprimé au Canada

ROBERT PRÉVOST

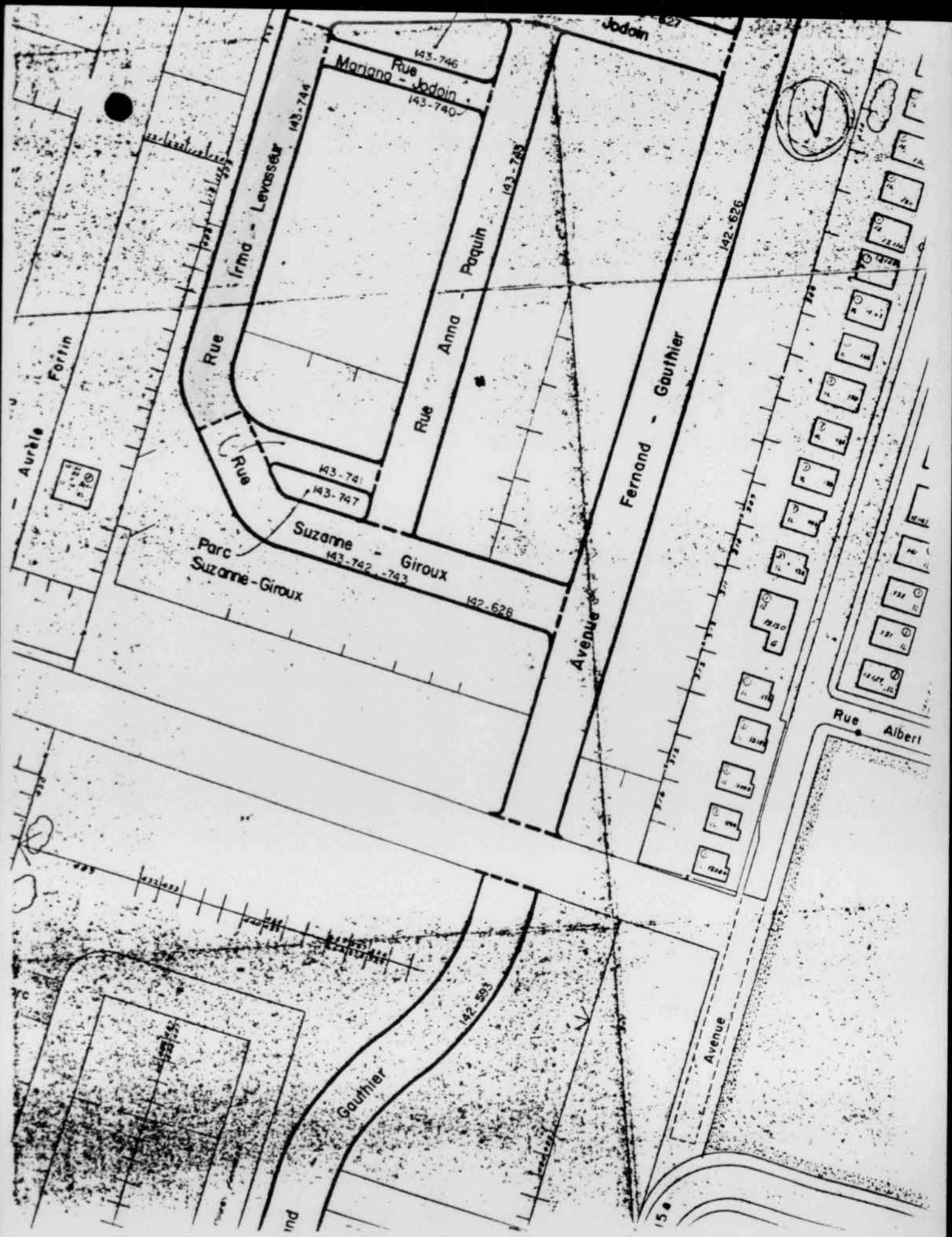
QUÉBÉCOISES

D' HIER ET D'AUJOURD'HUI

Profils de
275 femmes
hors du commun



Stanké





Service: HABITATION ET DEVELOPPEMENT URBAIN

Dossier no	
HH	0087146

Objet: Dénomination de six (6) voies, ~~annulation~~
d'~~une voie~~ et dénomination de deux (2)
parcs dans le quartier Rivière-des-Prairies.

Suite à une consultation des membres de la Commission de toponymie tenue à leur réunion du 9 février 1988, il a été résolu de proposer au Comité exécutif la dénomination de six (6) voies, ~~l'annulation d'une voie~~ et la dénomination de deux (2) parcs selon la description ci-dessous dans le quartier Rivière-des-Prairies.

- 1- Nommer une voie nord-sud dans le prolongement de l'avenue Fernand-Gauthier existante entre la limite du lot 395 sise au sud de la rue Elisée-Martel et la limite du lot 142-359 sise au sud du boulevard Maurice-Duplessis.

Cette voie est identifiée au cadastre par les lots: P. ~~410-5~~, 142-596, P.142-60, P.142-61, P.142-59, P.142-111, P.142-58, 142-168, P.142-167, P.142-178, 142-179, P.142-219, P.142-220, P.142-180, P.142-218, P.142-217, P.142-216, P.142-215, P.142-214, P.142-213, P.142-212, P.142-211, P.142-210, P.142-209, P.142-208, P.142-207, P.142-206, P.142-205, P.142-204, P.142-203, P.142-202, P.142-201, P.142-200, P.142-199, P.142-240, 142-241, 142-252, P.142-294, P.142-295, P.142-253, 142-254, P.142-293, 142-265, P.142-266, 142-267, 142-278, P.142-279, 142-280, P.142-291, P.290, 143-738, 142-593, P.142-355, 142-356, 142-357, 142-358, 142-359, P.143-682, P.143-683, P.143-684, P.143-685, P.143-686 de la Paroisse de Rivière-des-Prairies.

* Nom proposé: Avenue Fernand-Gauthier

Gauthier, Fernand, (1908-1971), curé constructeur de l'église Sainte-Marthe.

Signature	Date
<i>André Bérard</i>	03 03 88

Transmettez l'original et 3 exemplaires du dossier au Secrétariat général.



Ville de Montréal

Notes explicatives

Service: HABITATION ET DEVELOPPEMENT URBAIN

Dossier no	
HH	0087146

2- Annulation du Croissant Fernand-Gauthier

(re. dossier HF 0028477, rés. C.E. du 7 mai 1986, no 86 06790)

Cette voie à annuler est identifiée au cadastre par le lot: P.410-5 de la Paroisse de Rivière-des-Prairies.

L'annulation de cette voie est motivée par la recadastration de la grille de rues.

Signature	Date
<i>André Bérard</i>	03 03 88

Page
2 de 10

Transmettez l'original et 3 exemplaires du dossier au Secrétariat général.



Service: HABITATION ET DEVELOPPEMENT URBAIN

Dossier no	
HH	0087146

2-3- Nommer une voie en forme de ^Lfer à cheval se raccordant ~~en ses deux~~ (2) extrémités au côté ouest de l'avenue Fernand-Gauthier proposée.

Cette voie est identifiée au cadastre par les lots: ~~P.143-5, P.143-46, P. 143-143, P.143-47, P.143-48, P.143-49, P.143-50, P.143-51, P.143-52, P.143-53, P.143-54, P.143-55, P.143-56, P.143-57, P.143-127, P. 143-132, 143-133, P.143-134, P.143-140, 143-141, P.143-142, P.143-223, P.143-224, P.143-225, P.143-226, P.143-227, P.143-228, P.143-229, P.143-222, P.143-198, P.143-197, P.142-173, P.142-172, P.142-171, P.142-170, P.142-169, P.142-58~~ de la Paroisse de Rivière-des-Prairies.

* Nom proposé: Rue René-Chopin

Chopin, René (1885-1953).

Poète, né au Sault-au-Récollet.

Après ses études classiques au Collège Sainte-Marie, il fait son droit à l'Université Laval à Montréal.

Reçu notaire le 1er mars 1910, il part suivre des cours de chant à Paris, puis fait un bref séjour à Rome où il se lie d'amitié avec le comte Charles de Chozelles; grâce à cette amitié, il reçoit plus tard la croix de Chevalier de Latran.

A son retour au pays (1911), il pratique le notariat à Montréal.

En 1944, il devient critique littéraire au Devoir.

Signature	Date
	03 03 88

Page
3 de 10

Transmettez l'original et 3 exemplaires du dossier au Secrétariat général.

différent
Suzanne Lavigne ✓
6945
rapport fait SG

RECOMMANDATION AU SECRETAIRE GENERAL

HH0087146

SERVICE: HAB DEV URBAIN URK CAB DIRECTE 03 MARS 1988

OBJET: DENOM. 6 VOIES, 2 PARCS ~~ET ANNULER RES. CE8606790~~: RENE-CHOPIN, DENIS-
JAMET, FERNAND GAUTHIER, SUZANNE-GIROUX, MARIANNE-JODOIN, ETC...

RECOMMANDATION:

HABITATION ET DEVELOPPEMENT URBAIN

HH0087146

- 1- NOMMER UNE VOIE NORD-SUD DANS LE PROLONGEMENT DE L'AVENUE FERNAND-GAUTHIER EXISTANTE ENTRE LA LIMITE DU LOT 395 SISE AU SUD DE LA RUE ELISIE-MARTEL ET LA LIMITE DU LOT 142-359 SISE AU SUD DU BOULEVARD MAURICE-DUPLESSIS.

CETTE VOIE EST IDENTIFIEE AU CADASTRE PAR LES LOTS:

P. 410-05, 142-596, P. 142-60, P. 142-61, P. 142-59, P. 142-111,
P. 142-58, 142-168, P. 142-167, P. 142-178, 142-179, P. 142-219,
P. 142-220, P. 142-180, P. 142-218, P. 142-217, P. 142-216,
P. 142-215, P. 142-214, P. 142-213, P. 142-212, P. 142-211,
P. 142-210, P. 142-209, P. 142-208, P. 142-207, P. 142-206,
P. 142-205, P. 142-204, P. 142-203, P. 142-202, P. 142-201,
P. 142-200, P. 142-199, P. 142-240, 142-241, 142-252,
P. 142-294, P. 142-295, P. 142-253, 142-254, P. 142-293,
142-265, P. 142-266, 142-267, 142-278, P. 142-279,
142-280, P. 142-291, P. 290, 143-738, 142-593,
P. 142-355, 142-356, 142-357, 142-358, 142-359,
P. 143-682, P. 143-683, P. 143-684, P. 143-685, P. 143-68A
DE LA PAROISSE DE RIVIERE-DES-PRAIRIES.

* NOM PROPOSE: AVENUE FERNAND-GAUTHIER

- 2- ANNULLATION DU CROISSANT FERNAND-GAUTHIER (RE. DOSSIER
HF0028477 RES. C.E. DU: 7 MAI 1986 NU.8606790

CETTE VOIE A ANNULER EST IDENTIFIEE AU CADASTRE PAR LE LOT:
P. 410-5 DE LA PAROISSE DE RIVIERE-DES-PRAIRIES.

- 2- NOMMER UNE VOIE EN FORME DE ~~FER A CHEVAL~~ ^{sur à l'ouest} SE RACCORDANT EN
SES DEUX (2) EXTREMITES AU COTE OUEST DE L'AVENUE FERNAND-
GAUTHIER PROPOSEE.

CETTE VOIE EST IDENTIFIEE AU CADASTRE PAR LES LOTS:

~~P. 410-5~~, P. 143-46, P. 143-43, P. 143-47, P. 143-48,
P. 143-49, P. 143-50, P. 143-51, P. 143-52, P. 143-53,
P. 143-54, P. 143-55, P. 143-56, P. 143-57, P. 143-127,
P. 143-132, P. 143-133, P. 143-134, P. 134-140, 143-141,
P. 143-142, P. 143-223, P. 143-224, P. 143-225, P. 143-226,
P. 143-227, P. 143-228, P. 143-229, P. 142-222, P. 143-198,

.../SUITE- 1

P.143-197, P.142-173, P.142-172, P.142-171, P.142-169,
P.142-170, P.142-58 DE LA PAROISSE DE RIVIERE-DES-PRAIRIES.

* NOM PROPOSE: RUE RENE-CHOPIN

- 3 4- NOMMER UNE VOIE EN FORME DE BOUCLE SE RACCORDANT AU COTE OUEST DE LA RUE RENE-CHOPIN PROPOSEE.

CETTE VOIE EST IDENTIFIEE AU CADASTRE PAR LES LOTS:

P.143-64, 143-63, P.143-51, P.143-52, P.143-53,
P.143-62, P.143-65, P.143-61, P.143-60, P.143-126,
P.143-116, 143-117, P.145-168, 143-118, P.145-165,
143-119, P.145-164, 143-120, P.145-163, P.143-121
DE LA PAROISSE RIVIERE-DES-PRAIRIES.

* NOM PROPOSE: RUE JOSEPH-MORIN

- 4 8- NOMMER UNE VOIE EN FORME DE BOUCLE, SISE AU SUD DE LA RUE JOSEPH-MORIN PROPOSEE ET SE RACCORDANT AU COTE OUEST DE LA RUE RENE-CHOPIN PROPOSEE.

CETTE VOIE EST IDENTIFIEE AU CADASTRE PAR LES LOTS:

P.143-140, P.143-223, P.143-139, P.143-138, P.143-137,
P.143-136, P.143-135, P.143-290, P.145-154, P.145-153,
P.145-152, P.145-151, P.145-150, P.143-289, DE LA
PAROISSE DE RIVIERE-DES-PRAIRIES.

* NOM PROPOSE: RUE DENIS-JAMET

- 5 4- NOMMER UNE VOIE NORD-SUD SISE A L'OUEST DE L'AVENUE FERNAND-GAUTHIER PROPOSEE ET SE RACCORDANT EN SES DEUX (2) EXIREMITES A LA VOIE EN FORME DE FER A CHEVAL RUE MARIANA-JODOIN PROPOSEE.

CETTE VOIE EST IDENTIFIEE AU CADASTRE PAR LES LOTS:

P.143-222, P.143-253, P.143-254, P.143-255, P.143-256,
P.143-330, 143-331, P.143-333, 143-332, P.143-339,
P.143-345, 143-346, P.143-347, P.143-354, 143-353,
P.143-352, P.143-360, P.143-366, 143-367, P.143-368,
DE LA PAROISSE DE RIVIERE-DES-PRAIRIES.

* NOM PROPOSE: RUE SUZANNE-GIROUX

- 6 4- NOMMER UNE VOIE EN FORME DE FER A CHEVAL SISE AU SUD DE L'AVENUE ANDRE-AMPEKE ET SE RACCORDANT EN SES DEUX (2) EXIREMITES AU COTE OUEST DE L'AVENUE FERNAND-GAUTHIER PROPOSEE.

CETTE VOIE EST IDENTIFIEE AU CADASTRE PAR LES LOTS:

P.142-204, P.142-203, P.142-202, P.142-194, 142-195,
P.142-196, P.143-214, 143-215, P.143-216, P.143-222,
P.143-251, 143-252, P.143-253, P.143-254, P.143-258,
143-259, P.143-260, P.143-289, P.143-321, P.143-322,

P. 143-323, P. 143-324, P. 143-325, P. 143-326, P. 143-327,
 P. 143-328, P. 143-329, P. 143-404, P. 143-405, P. 143-406,
 P. 143-407, P. 143-408, P. 143-409, P. 143-410, P. 143-411,
 P. 143-412, P. 143-413, P. 143-414, P. 143-415, P. 143-416,
 P. 143-403, P. 143-361, P. 143-360, P. 143-362, P. 143-363,
 P. 143-364, P. 143-365, P. 143-380, P. 143-379, P. 143-378,
 P. 143-377, P. 143-376, P. 143-366, P. 143-367, P. 143-368,
 P. 143-375, P. 143-374, P. 143-373, P. 143-372, P. 143-371,
 P. 142-273, P. 142-274, P. 142-275, P. 142-276, P. 142-277,
 P. 142-268, P. 142-269, P. 142-270, P. 142-271, P. 142-272,
 DE LA PAROISSE RIVIERE-DES-PRAIRIES.

* NOM PROPOSE: RUE MARIANA-JODOIN

7 * NOMMER UN PARC SIS A L'ANGLE SUD-OUEST DES RUES MARIANA-JODOIN ET SUZANNE-GIROUX PROPOSEES.

CE PARC EST IDENTIFIE AU CADASTRE PAR LES LOTS:
 P. 143-254, P. 143-255, P. 143-256, P. 143-257, P. 143-258,
 P. 143-289, P. 143-323, DE LA PAROISSE DE RIVIERE-DES-PRAIRIES.

* NOM PROPOSE: PARC MARIANA-JODOIN

8 * NOMMER UN PARC SIS A L'ANGLE NORD-OUEST DES RUES MARIANA-JODOIN ET SUZANNE-GIROUX PROPOSEES.

CE PARC EST IDENTIFIE AU CADASTRE PAR LES LOTS:
 P. 143-361, P. 143-362, P. 143-363, P. 143-364, P. 143-365,
 P. 143-366 DE LA PAROISSE DE RIVIERE-DES-PRAIRIES.

* NOM PROPOSE: PARC SUZANNE-GIROUX

[POUR L'ORTHOGRAPHE EXACTE DES NOMS PROPOSES, SE REFERER AU TEXTE DES NOTES EXPLICATIVES].

SIGNATURE DU DIRECTEUR:

JJ/MM/AA

[Signature]

4. 3. 78



Ville de Montréal

N° HH0087146

Note de transmission

Date 14 | 03 | 88

- | | | |
|--|--|---|
| <input type="checkbox"/> Vérificateur | <input type="checkbox"/> CIDEDEC | <input type="checkbox"/> Loisirs et développement communautaire |
| <input type="checkbox"/> Greffier | <input type="checkbox"/> Finances | <input type="checkbox"/> Prévention des incendies |
| <input type="checkbox"/> CSE | <input type="checkbox"/> Approvisionnement et immeubles | <input type="checkbox"/> Travaux publics |
| <input type="checkbox"/> Planification et concertation | <input type="checkbox"/> Affaires corporatives | |
| <input type="checkbox"/> CIDEM | <input checked="" type="checkbox"/> Habitation et développement urbain | |
- a/s Commission de toponymie

- | | |
|--|--|
| <input type="checkbox"/> Ajouter au dossier en main
Voir note du: _____ | <input type="checkbox"/> Évaluation municipale |
| <input type="checkbox"/> Acte-bail | <input type="checkbox"/> À toutes fins utiles |
| <input type="checkbox"/> Avis | <input type="checkbox"/> Plan - Description technique |
| <input type="checkbox"/> Certificat | <input type="checkbox"/> Règlement - Point de vue juridique |
| <input type="checkbox"/> Commentaires | <input type="checkbox"/> Renseignement |
| <input type="checkbox"/> Étude et rapport | <input type="checkbox"/> Comme suite à ma note
Faites diligence, s.v.p. _____ |

S.V.P. Modifier votre recommandation à l'effet de fournir une recommandation

spécifique avec notes explicatives - conseil relativement à l'item 2 et

transmettre cette dernière au Service des affaires corporatives.

- Autorisé par le C.E. le
- Soumis au C.E. le

- Échéance Conseil
- Échéance C.E.
- Autre

À fournir le:

Pour le Secrétaire général

SL/

06.03.267-2 (05-87)

RECOMMANDATION AU SECRETAIRE GENERAL

HH0087146

SERVICE: HAB DEV URBAIN URB CAB DIRECTIE 05 AVR. 1988

OBJET: DENOM, 6 VOIES 2 PARCS: RENE-CHOPIN, DENIS-JAMET, FERNAND-GAUTHIER,
SUZANNE-GIROUX, MARIANNE-INDOIN, ETC...

RECOMMANDATION:

HABITATION ET DEVELOPEMENT URBAIN

HH0087146

- 1- NOMMER UNE VOIE NORD-SUD DANS LE PROLONGEMENT DE L'AVENUE FERNAND-GAUTHIER EXISTANTE ENTRE LA LIMITE DU LOT 395 SISE AU SUD DE LA RUE ELISIE-MARTEL ET LA LIMITE DU LOT 142-359 SISE AU SUD DU BOULEVARD MAURICE-DUPLESSIS.

CETTE VOIE EST IDENTIFIEE AU CADASTRE PAR LES LOTS:

P. 410-05, 142-596, P. 142-60, P. 142-61, P. 142-59, P. 142-111,
 P. 142-58, 142-168, P. 142-167, P. 142-178, 142-179, P. 142-219,
 P. 142-220, P. 142-180, P. 142-218, P. 142-217, P. 142-216,
 P. 142-215, P. 142-214, P. 142-213, P. 142-212, P. 142-211,
 P. 142-210, P. 142-209, P. 142-208, P. 142-207, P. 142-206,
 P. 142-205, P. 142-204, P. 142-203, P. 142-202, P. 142-201,
 P. 142-200, P. 142-199, P. 142-240, 142-241, 142-252,
 P. 142-294, P. 142-295, P. 142-253, 142-254, P. 142-293,
 142-265, P. 142-266, 142-267, 142-278, P. 142-279,
 142-280, P. 142-291, P. 290, 143-738, 142-593,
 P. 142-355, 142-356, 142-357, 142-358, 142-359,
 P. 143-682, P. 143-683, P. 143-684, P. 143-685, P. 143-686
 DE LA PAROISSE DE RIVIERE-DES-PRAIRIES.

* NOM PROPOSE: AVENUE FERNAND-GAUTHIER

- 2- NOMMER UNE VOIE EN FORME L SISE A L'OUEST DE L'AVENUE FERNAND-GAUTHIER PROPOSEE.

CETTE VOIE EST IDENTIFIEE AU CADASTRE PAR LES LOTS:

P. 143-46, P. 143-143, P. 143-47, P. 143-48,
 P. 143-49, P. 143-50, P. 143-51, P. 143-52, P. 143-53,
 P. 143-54, P. 143-55, P. 143-56, P. 143-57, P. 143-127,
 P. 143-132, P. 143-133, P. 143-134, P. 134-140, 143-141,
 P. 143-142, P. 143-223, P. 143-224, P. 143-225, P. 143-226,
 P. 143-227, P. 143-228, P. 143-229, P. 142-222, P. 143-198,
 P. 143-197, P. 142-173, P. 142-172, P. 142-171, P. 142-169,
 P. 142-170, P. 142-58 DE LA PAROISSE DE RIVIERE-DES-PRAIRIES.

* NOM PROPOSE: RUE RENE-CHOPIN

- 3- NOMMER UNE VOIE EN FORME DE BOUCLE SE RACCORDANT AU COTE OUEST DE LA RUE RENE-CHOPIN PROPOSEE.

.../SUITE- 1

UN 12
 48 47 88

RECEVEU
 LE 12 AVRIL 1988

CETTE VOIE EST IDENTIFIEE AU CADASTRE PAR LES LOTS:
 P.143-64, P.143-63, P.143-51, P.143-52, P.143-53,
 P.143-62, P.143-65, P.143-61, P.143-60, P.143-126,
 P.143-116, P.143-117, P.145-168, P.143-118, P.145-165,
 P.143-119, P.145-164, P.143-120, P.145-163, P.143-121
 DE LA PAROISSE RIVIERE-DES-PRAIRIES.

* NOM PROPOSE: RUE JOSEPH-MORIN

- 4- NOMMER UNE VOIE EN FORME DE BOUCLE, SISE AU SUD DE LA RUE JOSEPH-MORIN PROPOSEE ET SE RACCORDANT AU COTE OUEST DE LA RUE RENE-CHOPIN PROPOSEE.

CETTE VOIE EST IDENTIFIEE AU CADASTRE PAR LES LOTS:
 P.143-140, P.143-223, P.143-139, P.143-138, P.143-137,
 P.143-136, P.143-135, P.143-290, P.145-154, P.145-153,
 P.145-152, P.145-151, P.145-150, P.143-289, DE LA
 PAROISSE DE RIVIERE-DES-PRAIRIES.

* NOM PROPOSE: RUE DENIS-JAMET

- 5- NOMMER UNE VOIE NORD-SUD SISE A L'OUEST DE L'AVENUE FERNAND-GAUTHIER PROPOSEE ET SE RACCORDANT EN SES DEUX (2) EXTREMITES A LA VOIE EN FORME DE FER A CHEVAL RUE MARIANA-JODOIN PROPOSEE.

CETTE VOIE EST IDENTIFIEE AU CADASTRE PAR LES LOTS:
 P.143-222, P.143-253, P.143-254, P.143-255, P.143-256,
 P.143-330, P.143-331, P.143-333, P.143-332, P.143-339,
 P.143-345, P.143-346, P.143-347, P.143-354, P.143-353,
 P.143-352, P.143-360, P.143-366, P.143-367, P.143-368,
 DE LA PAROISSE DE RIVIERE-DES-PRAIRIES.

* NOM PROPOSE: RUE SUZANNE-GIROUX

- 6- NOMMER UNE VOIE EN FORME DE FER A CHEVAL SISE AU SUD DE L'AVENUE ANDRE-AMPERE ET SE RACCORDANT EN SES DEUX (2) EXTREMITES AU COTE OUEST DE L'AVENUE FERNAND-GAUTHIER PROPOSEE.

CETTE VOIE EST IDENTIFIEE AU CADASTRE PAR LES LOTS:
 P.142-204, P.142-203, P.142-202, P.142-194, P.142-195,
 P.142-196, P.143-214, P.143-215, P.143-216, P.143-222,
 P.143-251, P.143-252, P.143-253, P.143-254, P.143-258,
 P.143-259, P.143-260, P.143-289, P.143-321, P.143-322,
 P.143-323, P.143-324, P.143-325, P.143-326, P.143-327,
 P.143-328, P.143-329, P.143-404, P.143-405, P.143-406,
 P.143-407, P.143-408, P.143-409, P.143-410, P.143-411,
 P.143-412, P.143-413, P.143-414, P.143-415, P.143-416,
 P.143-403, P.143-361, P.143-360, P.143-362, P.143-363,
 P.143-364, P.143-365, P.143-380, P.143-379, P.143-378,
 P.143-377, P.143-376, P.143-366, P.143-367, P.143-368,



Ville de Montréal
Ca' et du secrétaire général

Le 31 mai 1988

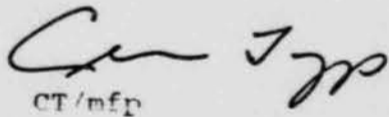
Monsieur Pierre Ouellet
Directeur
Service de l'habitation et
du développement urbain
85, rue Notre-Dame Est

Numéro de dossier	
HH	0087146
HH	0136828
HH	0154093
HH	0136778
HH	0136804
HH	0161372
HH	0161349
HH	0161383

Objet: Dénomination de parcs et changement de nom de rues

Pour faire suite à la décision du Comité exécutif du 25 mai 1988, je vous retourne les 8 dossiers suivants concernant la dénomination de parcs et le changement de nom de rues afin que vous procédiez à la consultation des conseillers selon le mécanisme approprié.

pour LE SECRETAIRE GENERAL


CT/mfp

c.c. Bureau de liaison et de consultation



Service: HABITATION ET DU DEVELOPPEMENT URBAIN

Dossier n°	
HH	0087146

Objet: Dénomination de neuf (9) voies dans le quartier de Rivière-des-Prairies.
District numéro 19

Suite à une consultation des membres de la Commission de toponymie tenue à leur réunion du 3 août 1988, il est proposé de recommander au Comité exécutif la dénomination de neuf (9) voies selon la description ci-dessous dans le quartier Rivière-des-Prairies:

- 1- Nommer une voie nord-sud dans le prolongement de l'avenue Fernand-Gauthier existante entre la limite du lot 395 sise au sud de la rue Elisée-Martel et la limite du lot 142-359 sise au sud du boulevard Maurice-Duplessis.

Cette voie est identifiée au cadastre par les lots:

P. 410	142-596	P.142-60	P.142-59	P.142-58
P.142-61	P.142-111	P.142-167	P.142-178	142-179
P.142-220	P.142-180	143-738	P.142-217	P.142-216
P.142-214	P.142-213	142-359	142-593	P.142-355
142-357	142-358	P.142-166	P.143-682	P.143-683
P.143-685	P.143-686	P.142-169	142-626	142-168
142-168	P.142-219	P.142-215	142-356	P.143-684
P.142-218	de la paroisse de Rivière-des-Prairies.			

* Nom proposé: Avenue Fernand-Gauthier

Gauthier, Fernand (1908-1971)
Curé, il a construit l'église de Sainte-Marthe

- 2- Nommer une voie nord-sud sise à l'ouest de l'avenue Fernand-Gauthier proposée entre les rues proposées Gilles-Bolvin et Emile-Brunet.

Cette voie est identifiée au cadastre par les lots:

P.143-46	P.143-143	P.143-47	P.143-48	P.143-49
P.143-50	P.143-51	P.143-53	P.143-54	P.143-55
P.143-56	P.143-57	P.143-132	P.143-133	P.143-134
P.143-140	143-141	P.143-142	P.143-223	P.143-224
P.143-225	P.143-226	P.143-227	P.143-228	P.143-229
P.143-222	P.143-52	P.143-127		
de la paroisse de Rivière-des-Prairies.				

Signature	Date
<i>André Bérard</i>	16 08 88

Page
1 de 8

Transmettez l'original et 3 exemplaires du dossier au Secrétariat général.



Ville de Montréal

HABITATION ET DU DEVELOPPEMENT URBAIN

Service:

Notes explicatives ✓

Dossier n°

HH 0087146

Objet: Dénomination de neuf (9) voies dans le quartier de Rivière-des-Prairies.
District numéro 19

* Nom proposé: Rue René-Chopin

Chopin, René (1885-1953)

Il est poète.
Né au Sault-au-Récollet.

Après ses études classiques au Collège Sainte-Marie, il fait son droit à l'Université Laval. Il est reçu notaire le 1er mars 1910.

Il part suivre des cours de chant à Paris, puis fait un bref séjour à Rome où il se lie d'amitié avec le comte Charles de Chozelles; grâce à cette amitié, il reçoit plus tard la Croix de Chevalier de Latran.

À son retour au pays (1911), il pratique le notariat, à Montréal.

En 1944, il devient critique littéraire au Devoir.

3- Nommer une voie en forme de boucle se raccordant au côté ouest de la rue René-Chopin proposée.

Cette voie est identifiée au cadastre par les lots:

P.143-64	143-63	P.143-51	P.143-52	P.143-53
P.143-62	P.143-65	P.143-61	P.143-60	P.143-126
P.143-116	143-117	P.145-168	143-118	P.145-165
143-119	P.145-164	143-120	P.145-163	P.143-121

de la paroisse Rivière-des-Prairies.

* Nom proposé: Rue Joseph-Morin

Morin, (L'abbé Joseph-Arthur) (1861-1921)

Né à Saint-Jacques-de-l'Achigan, comté de Montcalm, le 2 septembre 1861.

Parents: son père: Séraphin Morin, cultivateur
sa mère: Adéline Brault. Il fit ses études à Joliette et fut ordonné prêtre à Sainte-Thérèse par mgr Fabre le 20 septembre 1884.

Signature

Date

Page

André Bérand

16 08 88

2 de 8

Transmettez l'original et 3 exemplaires du dossier au Secrétariat général.

06.80.559-0 (01-87)



Dossier n°	
HH	0087146

**Objet: Dénomination de neuf (9) voies dans le quartier de Rivière-des-Prairies.
District numéro 19**

Nominations: Successivement vicaire à Saint-Timothée-de-Beauharnois, à Saint-Clet et à Berthierville; aumônier du Collège de Saint-Rémi-de-Napierville; vicaire à Sainte-Elizabeth de Montréal (1884-1898); desservant puis premier curé de Notre-Dame-du Saint-Rosaire (1898-1906); curé dans Rivière-des-Prairies.

Il est décédé à Rivière-des-Prairies le 16 juin 1921.

- 4- Nommer une voie en forme de boucle, sise au sud de la rue Joseph-Morin proposée et se raccordant au côté ouest de la rue René-Chopin proposée.

Cette voie est identifiée au cadastre par les lots:

P.143-140	P.143-223	P.143-139	P.143-138	P.143-137
P.143-136	P.143-135	P.143-290	P.145-154	P.145-153
P.145-152	P.145-151	P.145-150	P.143-289	P.143-125

P.143-128 de la paroisse de Rivière-des-Prairies.

* **Nom proposé: Rue Denis-Jamet**

Jamet, Denis

Célébrant de la première messe au Canada sur le bord de la rivière des Prairies, le 24 juin 1615.

Premier commissaire provincial des Récollets en Nouvelle-France venu en compagnie de Champlain, en 1615, avec les pères Le Caron Dolbeau et le frère Duplessis.

Il est décédé en 1625.

- 5- Nommer une voie est-ouest sise à l'ouest de l'avenue Fernand-Gauthier et se raccordant à son extrémité ouest à la partie sud de la rue René-Chopin proposée.

Cette voie est identifiée au cadastre par les lots:

P.143-198	P.143-222	P.143-229	P.143-197	P.142-173
P.142-172	P.142-171	P.142-170	P.142-169	P.142-58

de la paroisse de Rivière-des-Prairies.

Signature	Date
<i>André Bernard</i>	16 08 88

Page
3 de 8

Transmettez l'original et 3 exemplaires du dossier au Secrétariat général.



Ville de Montréal

Notes explicatives ✓

SERVICES HABITATION ET DU DEVELOPPEMENT URBAIN

Dossier n°	
HH	0087140

Objet: Dénomination de neuf (9) voies dans le quartier de Rivière-des-Prairies.
District numéro 19

* Nom proposé: Rue Emile-Brunet

Brunet, Émile (1894-1977)

Il est sculpteur. Il est né à Montréal.

Il étudie au Monument National, au Art Association of Montréal avec Brymner et à l'Ecole des Beaux-Arts de Paris en 1924.

Il sculpte le monument Laurier, à Montréal, en 1953 et le monument Duplessis, à Québec, en 1961.

6- Nommer une voie nord-sud à l'ouest de l'avenue Fernand-Gauthier proposée et se raccordant en ses deux (2) extrémités aux rues proposées Mariana-Jodoin et Suzanne-Giroux.

Cette voie est identifiée au cadastre par le lot 143-745

* Nom proposé: Rue Anna-Paquin

Paquin, Anna

Née à Saint-Cuthbert, au Québec, le 17 janvier 1878.

Elle reçoit sa première éducation musicale de son frère Zénon et qu'elle perfectionne, à Lachine, au pensionnat des Soeurs de Sainte-Anne.

Elle s'adonne spécialement à l'étude du piano et de la mandoline; plus tard du violon et de l'harmonie. A l'orgue, elle accompagne, à l'âge de 12 ans, la messe brève de Gounod.

Organiste et professeur à Sainte-Ursule, Québec en 1898 ensuite à Saint-David d'Yamaska. Son premier élève est son frère Joseph.

Elle forme des chorales paroissiales qui n'exécutent que des pièces sérieusement choisies et destinées à former le goût d'une population peu habituée à saisir le beau dans la musique.

Signature	Date
<i>André Bérand</i>	16 08 88

Page
4 de 8

Transmettez l'original et 3 exemplaires du dossier au Secrétariat général.



Ville de Montréal

Notes explicatives ✓

Service: HABITATION ET DU DEVELOPPEMENT URBAIN

Dossier n°
HH 0087146

Objet: Dénomination de neuf (9) voies dans le quartier de Rivière-des-Prairies.
District numéro 19

Auteur de "Noel de mariage", chant sacré, en 1900, de "Gloria in excelsis" en 1918 et "Panis angélicus".

7. Nommer une voie nord-sud sise à l'ouest de la rue Anna-Faquin proposée entre les rues proposées Mariana-Jodoin et Suzanne-Giroux.

Cette voie est identifiée au cadastre par le lot 143-744 de la paroisse de Rivière-des-Prairies.

* Nom proposé: Rue Irma-Levasseur

Levasseur, Irma (1878-1964)

Première femme médecin du Québec.

Elle obtint son doctorat à l'Université Saint-Paul au Minnesota, les facultés de médecine du pays n'admettaient pas les femmes à l'époque. C'est à New-York qu'elle ouvrit son cabinet.

En 1903, une loi spéciale de l'assemblée législative du Québec lui accorde le "privilège" de mettre son art à la portée des citoyens.

Le docteur Irma Levasseur est à l'origine de l'hôpital Sainte-Justine de Montréal. Elle fonde en 1923, avec deux (2) collègues, un hôpital pour enfants qui deviendra l'hôpital de l'Enfant-Jésus.

Source: Québécoises d'hier et d'aujourd'hui, Robert Frévoist, éditon Stanké.

8- Nommer une voie est-ouest sise à l'ouest de l'avenue Fernand-Gauthier proposée se raccordant à son extrémité ouest à la partie sud de la rue Irma-Levasseur proposée.

Cette voie est identifiée par les lots:

143-743 143-541 143-742 142-628
du cadastre de la paroisse Rivière-des-Prairies.

* Nom proposé: Rue Suzanne-Giroux

Signature	Date
<i>André Bérard</i>	16 08 88

Page
5 de 8

Transmettez l'original et 3 exemplaires du dossier au Secrétariat général.

06.80.559-0 (01-87)



Dossier no	
HH	0087146

**Objet: Dénomination de neuf (9) voies dans le quartier de Rivière-des-Prairies.
District numéro 19**

Giroux, Suzanne (1901-1977)

Née à Trois-Rivières le 24 avril 1901.

Etudes: Chez les Ursulines de Trois-Rivières;
Cours d'infirmière à l'Hôpital Notre-Dame de Montréal
1923-1926;
Post-scolaire: Université McGill
Université de Montréal

Carrière: Exerce dans sa ville natale et devient assistante-directrice à l'Hôpital Normand & Cross.

1931 Professeur à l'école d'infirmières de l'Hôpital Notre-Dame

1935 Directrice des soins infirmiers et de l'école d'infirmières de l'Hôpital Saint-Luc

1942 Se joint aux Forces Armées durant la deuxième guerre mondiale et devient directrice des soins infirmiers de l'Hôpital Canadien no. 10

1945-1961 Visiteuse officielle des écoles d'infirmières de langue française à l'Association des infirmières de la province de Québec.

L'aspect le plus important et le plus constructif de l'oeuvre de mademoiselle Giroux fut, sans aucun doute, l'organisation et l'orientation qu'elle a su donner aux écoles d'infirmières d'expression française.

Persuadée que la valeur d'une école se mesure à la qualité du personnel enseignant, elle s'appliqua sans relâche à stimuler les professeurs, à les inciter à perfectionner leur formation afin de répondre aux besoins créés par une société en perpétuelle et rapide évolution.

Signature	Date
<i>André Bérard</i>	16 08 88

Page
6 de 8

Transmettez l'original et 3 exemplaires du dossier au Secrétariat général.



Ville de Montréal

Notes explicatives ✓

SERVICES D'HABITATION ET DU DEVELOPPEMENT URBAIN

Dossier n°
HH 0087146

Objet: Dénomination de neuf (9) voies dans le quartier de Rivière-des-Prairies.
District numéro 19

De plus, elle participe à la traduction en français de plusieurs livres en soins infirmiers tels que:

"L'infirmière en chirurgie", "L'infirmière en obstétrique", "Principes fondamentaux des soins infirmiers", "Notes et Nouvelles", etc

A sa retraite en 1965, elle devient correctrice des cours par correspondance sur l'administration d'une unité de soins, donnés par l'Association des infirmières canadiennes et l'Association des hôpitaux.

En 1968, Mlle Giroux et Mlle E.C. Flanagan furent chargées d'écrire l'histoire de l'Association des infirmières de la province de Québec qui fut publiée en 1970, avec la collaboration du Docteur Edouard Desjardins pour marquer le 50e Anniversaire de l'A.I.P.Q.

Décorations:

- 1935 - Jubilé d'argent de leurs Majestés le Roi George V et la Reine Marie.
- 1944 - Royal Red Cross (1ère classe) reçu des mains du Roi George VI au palais du Buckingham.
- 1945 - Médaille de la défense
- Médaille du service
- 1947 - Médaille du Centenaire de la Confédération.

Signature	Date
<i>André Bessard</i>	16 08 88

Page
7 de 8

Transmettez l'original et 3 exemplaires du dossier au Secrétariat général.



Ville de Montréal

Notes explicatives ✓

Services D'AMÉNAGEMENT ET DU DÉVELOPPEMENT URBAIN

Dossier n°	
HH	0087146

Objet: Dénomination de neuf (9) voies dans le quartier de Rivière-des-Prairies.
District numéro 19

- 9. Nommer une voie est-ouest sise au sud de l'avenue André-Ampère, à l'ouest de l'avenue Fernand-Gauthier proposée.

Cette voie est identifiée au cadastre par les lots:
142-627 143-739 143-740
de la paroisse de Rivière-des-Prairies.

* Nom proposé: Rue Mariana-Jodoin

Jodoin, Mariana (1882-1980)

Première femme canadienne-française à être nommée au Sénat canadien.

Les dénominations proposées se situent dans le district électoral de Marc-Aurèle Fortin (19).

Vous trouverez en annexe le plan d'utilisation du sol montrant l'emplacement des voies proposées.

Signature	Date
<i>André Bérand</i>	16 08 88

Page
8 de 8

Transmettez l'original et 3 exemplaires du dossier au Secrétariat général.

RECOMMANDATION AU SECRETAIRE GENERAL

HH0087146 ✓

SERVICE: TAB DEV URBAIN URB CAB DIRECTE 17 AGUT 1988

OBJET: DENOMINATION DE 9 VOIES DANS LE QUARTIER R.-D.-P. - NOM PROPOSE: FER-
----- NAND-GAUTHIER, RENE-CHOPIN, JOSEPH-MORIN, DENIS-JAMET ... - DIST. 19RECOMMANDATION:

HABITATION ET DEVELOPPEMENT URBAIN

HH0087146

- 1- NOMMER UNE VOIE NORD-SUD DANS LE PROLONGEMENT DE L'AVENUE FERNAND-GAUTHIER EXISTANTE ENTRE LA LIMITE DU LOT 395 SISE AU SUD DE LA RUE ELISEE-MARTEL ET LA LIMITE DU LOT 142-359 SISE AU SUD DU BOULEVARD MAURICE-DUPLESSIS.

CETTE VOIE EST IDENTIFIEE AU CADASTRE PAR LES LOTS
P.140, 142-596, P.142-60, P.142-61, P.142-59, P.142-111,
P.142-58, 142-168, P.142-167, P.142-178, 142-179, P.142-219,
P.142-220, P.142-190, P.142-218, P.142-217, P.142-216,
P.142-215, P.142-214, P.142-213, 143-738, 142-593,
P.142-166, P.142-169, 142-626, P.142-356, 142-356,
142-357, 142-358, 142-359, P.143-682, P.143-683,
P.143-684, P.143-685, P.143-686 DE LA PAROISSE DE
RIVIERE-DES-PRAIRIES.

* NOM PROPOSE: AVENUE FERNAND-GAUTHIER

- 2- NOMMER UNE VOIE NORD-SUD SISE A L'OUEST DE L'AVENUE FERNAND-GAUTHIER PROPOSEE ENTRE LES RUES PROPOSEES GILLES-BULVIN ET EMILE-BRUNET.

CETTE VOIE EST IDENTIFIEE AU CADASTRE PAR LES LOTS
P.143-46, P.143-143, P.143-47, P.143-48,
P.143-49, P.143-50, P.143-51, P.143-52, P.143-53,
P.143-54, P.143-55, P.143-56, P.143-57, P.143-127,
P.143-132, P.143-133, P.143-134, P.134-140, 143-141,
P.143-142, P.143-223, P.143-224, P.143-225, P.143-226,
P.143-227, P.143-228, P.143-229, P.142-222 DE LA PAROISSE
DE RIVIERE-DES-PRAIRIES.

* NOM PROPOSE: RUE RENE-CHOPIN

- 3- NOMMER UNE VOIE EN FORME DE BOUCLE SE RACCORDANT AU COTE OUEST DE LA RUE RENE-CHOPIN PROPOSEE.

JUL 30 12 58 88
SECRETARIAT
GENERAL

CETTE VOIE EST IDENTIFIEE AU CADASTRE PAR LES LOTS
P. 143-64, 143-63, P. 143-51, P. 143-52, P. 143-53,
P. 143-62, P. 143-65, P. 143-61, P. 143-60, P. 143-126,
P. 143-116, 143-117, P. 145-168, 143-118, P. 145-165,
143-119, P. 145-164, 143-120, P. 145-163, P. 143-121
DE LA PAROISSE RIVIERE-DES-PRAIRIES.

* NOM PROPOSE: RUE JOSEPH-MORIN

- 4- NOMMER UNE VOIE EN FORME DE BUCLE, SISE AU SUD DE LA RUE
JOSEPH-MORIN PROPOSEE ET SE RACCORDANT AU COTE OUEST DE LA
RUE RENE-CHOPIN PROPOSEE.

CETTE VOIE EST IDENTIFIEE AU CADASTRE PAR LES LOTS
P. 143-140, P. 143-220, P. 143-139, P. 143-138, P. 143-137,
P. 143-136, P. 143-135, P. 143-290, P. 145-154, P. 145-153,
P. 145-152, P. 145-151, P. 145-150, P. 143-289, P. 143-125 ET
P. 143-128 DE LA PAROISSE DE RIVIERE-DES-PRAIRIES.

* NOM PROPOSE: RUE DENIS-JAMET

- 5- NOMMER UNE VOIE EST-OUEST SIS A L'OUEST DE L'AVENUE FERNAND-
GAUTHIER PROPOSEE ET SE RACCORDANT A SON EXTREMITIE OUEST A
LA PARTIE SUD DE LA RUE RENE-CHOPIN PROPOSEE.

CETTE VOIE EST IDENTIFIEE AU CADASTRE PAR LES LOTS P. 143-198,
P. 143-222, P. 143-229, P. 143-197, P. 142-173, P. 142-172, P. 142-171,
P. 142-170, P. 142-169 ET P. 142-58 DE LA PAROISSE DE RIVIERE-DES-
PRAIRIES.

* NOM PROPOSE: RUE ÉMILE-BRUNET

- 6- NOMMER UNE VOIE NORD-SUD SISE A L'OUEST DE L'AVENUE FERNAND-
GAUTHIER PROPOSEE ET SE RACCORDANT EN SES DEUX (2) EXTREMITES
AUX RUES PROPOSEES MARIANA-JODOIN ET SUZANNE-GIROUX

CETTE VOIE EST IDENTIFIEE AU CADASTRE PAR LE LOT 143-745
DE LA PAROISSE DE RIVIERE-DES-PRAIRIES.

* NOM PROPOSE: RUE ANNA-PAQUIN

- 7- NOMMER UNE VOIE NORD-SUD SISE A L'OUEST DE LA RUE ANNA-PAQUIN
PROPOSEE ENTRE LES RUES PROPOSEES MARIANA-JODOIN ET SUZANNE-
GIROUX.

CETTE VOIE EST IDENTIFIEE AU CADASTRE PAR LE LOT 143-744 DE LA PAROISSE DE RIVIERE-DES-PRAIRIES.

* NOM PROPOSE: RUE IRMA-LEVASSEUR

- 8- NOMMER UNE VOIE EST-OUEST SISE A L'OUEST DE L'AVENUE FERNAND-GAUTHIER PROPOSEE SE RACCORDANT A SON EXTRIMITE OUEST A LA PARTIE SUD DE LA RUE IRMA-LEVASSEUR PROPOSEE.

CETTE VOIE EST IDENTIFIEE AU CADASTRE PAR LES LOTS 143-743, 143-741, 143-742 ET 142-628 DE LA PAROISSE DE RIVIERE-DES-DES PRAIRIES.

* NOM PROPOSE: RUE SUZANNE-SIROUX

- 9- NOMMER UNE VOIE EST-OUEST SISE AU SUD DE L'AVENUE ANDRE-AMPERE A L'OUEST DE L'AVENUE FERNAND-GAUTHIER PROPOSEE.

CETTE VOIE EST IDENTIFIEE AU CADASTRE PAR LES LOTS 142-627, 143-739 ET 143-740 DE LA PAROISSE DE RIVIERE-DES-PRAIRIES.

* NUM PROPOSE: RUE MARIANA-JUDOIN

*POUR L'ORTHOGRAPHE EXACTE DES NOMS PROPOSES, SE REFERER AU TEXTE DES NOTES EXPLICATIVES.

L'ASSISTANT-DIRECTEUR

JJ/MM/AA

[Signature]

23.08.88

LE DIRECTEUR

JJ/MM/AA

[Signature]

24.8.88



88 04106

Sur recommandation du directeur du Service de l'habitation et du développement urbain, il est

RÉSOLU:

de donner les noms ci-après mentionnés aux voies ci-après décrites et formées des lots ci-après mentionnés du cadastre de la Paroisse de Rivière-des-Prairies:

avenue Fernand-Gauthier, voie nord-sud dans le prolongement de l'avenue Fernand-Gauthier existante, entre la limite du lot 395 sise au sud de la rue Elisée-Martel et la limite du lot 142-359 sise au sud du boulevard Maurice Duplessis et identifiée par les lots P.410, 142-596, P.142-60, P.142-61, P.142-59, P.142-111, P.142-58, 142-168, P.142-167, P.142-178, 142-179, P.142-219, P.142-220, P.142-180, P.142-218, P.142-217, P.142-216, P.142-215, P.142-214, P.142-213, 143-738, 142-593, P.142-166, P.142-169, 142-626, P.142-355, 142-356, 142-357, 142-358, 142-359, P.143-682, P.143-683, P.143-684, P.143-685, P.143-686;

rue René-Chopin, voie nord-sud sise à l'ouest de l'avenue Fernand-Gauthier proposée, entre les rues proposées Gilles-Bolvin et Emile-Brunet et identifiée par les lots P.143-46, P.143-143, P.143-47, P.143-48, P.143-49, P.143-50, P.143-51, P.143-52, P.143-53, P.143-54, P.143-55, P.143-56, P.143-57, P.143-127, P.143-132, P.143-133, P.143-134, P.143-140, 143-141, P.143-142, P.143-223, P.143-224, P.143-225, P.143-226, P.143-227, P.143-228, P.143-229, P.142-222;

rue Joseph-Morin, voie en forme de boucle se raccordant au côté ouest de la rue René-Chopin proposée et identifiée par les lots P.143-64, 143-63, P.143-51, P.143-52, P.143-53, P.143-62, P.143-65, P.143-61, P.143-60, P.143-126, P.143-116, 143-117, P.145-168, 143-118, P.145-165, 143-119, P.145-164, 143-120, P.145-163 et P.143-121;

rue Denis-Jamet, voie en forme de boucle, sise au sud de la rue Joseph-Morin proposée et se raccordant au côté ouest de la rue René-Chopin proposée et identifiée par les lots P.143-140, P.143-223, P.143-139, P.143-138, P.143-137, P.143-136, P.143-135, P.143-290, P.145-154, P.145-153, P.145-152, P.145-151, P.145-150, P.143-289, P.143-125 et P.143-128;

.../2

rue Émile-Brunet, voie est-ouest sise à l'ouest de l'avenue Fernand-Gauthier proposée et se raccordant à son extrémité ouest à la partie sud de la rue René-Chopin proposée et identifiée par les lots P.143-198, P.143-222, P.143-229, P.143-197, P.142-173, P.142-172, P.142-171, P.142-170, P.142-169 et P.142-58;

rue Anna-Paquin, voie nord-sud sise à l'ouest de l'avenue Fernand-Gauthier proposée et se raccordant en ses deux extrémités aux rues proposées Mariana-Jodoin et Suzanne-Giroux et identifiée par le lot 143-745;

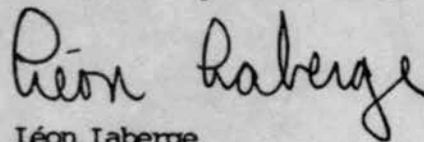
rue Irma-Levasseur, voie nord-sud sise à l'ouest de la rue Anna-Paquin proposée, entre les rues proposées Mariana-Jodoin et Suzanne-Giroux et identifiée par le lot 143-744;

rue Suzanne-Giroux, voie est-ouest sies à l'ouest de l'avenue Fernand-Gauthier proposée, se raccordant à son extrémité ouest à la partie sud de la rue Irma-Levasseur proposée et identifiée par les lots 143-743, 143-741, 143-742 et 142-628;

rue Mariana-Jodoin, voie est-ouest sise au sud de l'avenue André Ampère, à l'ouest de l'avenue Fernand-Gauthier proposée et identifiée par les lots 142-627, 143-739 et 143-740.

HH 0087146
D-D-2

L'assistant-greffier de la Ville,



Léon Laberge

Pour le secrétaire du Comité exécutif
et greffier de la Ville.

RL/dc

Tous les services

PROJET : 875-84

COMITE EXECUTIF

SEP 07 1988

DATE : 31-08-88 ✓

** DOCUMENT DE TRAVAIL **

HEURE : 09:15:38

SEANCE DU 7 SEPTEMBRE 1988

D-D
NO. 2

SERVICE(S) : HAB DEV URBAIN URB CAB DIRECTE 26 ADIT 1988

HH0087146

OBJET: DENOMMER 9 VOIES DANS LE QUARTIER R.D.P. -- FERNAND-GAUTHIER, RENE-
----- CHOPIN, JOSEPH-MORIN, DENIS-JAMET, EMILE-BRUNET, ANNA-PAQUIN, ...D.E.19

RECOMMANDATION:

HABITATION ET DEVELOPPEMENT URBAIN

HH0087146

88 04106

- 1- NOMMER UNE VOIE NORD-SUD DANS LE PROLONGEMENT DE L'AVENUE FERNAND-GAUTHIER EXISTANTE, ENTRE LA LIMITE DU LOT 395 SISE AU SUD DE LA RUE ELISEE-MARTEL ET LA LIMITE DU LOT 142-359 SISE AU SUD DU BOULEVARD MAURICE-DUPLESSIS.

~~CETTE VOIE EST IDENTIFIEE AU CADASTRE~~ PAR LES LOTS P.410, 142-596, P.142-60, P.142-61, P.142-59, P.142-111, P.142-58, 142-168, P.142-167, P.142-178, 142-179, P.142-219, P.142-220, P.142-180, P.142-218, P.142-217, P.142-216, P.142-215, P.142-214, P.142-213, 143-738, 142-593, P.142-166, P.142-169, 142-626, P.142-355, 142-356, 142-357, 142-358, 142-359, P.143-682, P.143-683, P.143-684, P.143-685, P.143-686. DE LA PAROISSE DE RIVIERE-DES-PRAIRIES.

* NOM PROPOSE: AVENUE FERNAND-GAUTHIER

- 2- NOMMER UNE VOIE NORD-SUD SISE A L'OUEST DE L'AVENUE FERNAND-GAUTHIER PROPOSEE, ENTRE LES RUES PROPOSEES GILLES-BOLVIN ET EMILE-BRUNET.

~~CETTE VOIE EST IDENTIFIEE AU CADASTRE~~ PAR LES LOTS P.143-46, P.143-143, P.143-47, P.143-48, P.143-49, P.143-50, P.143-51, P.143-52, P.143-53, P.143-54, P.143-55, P.143-56, P.143-57, P.143-127, P.143-132, P.143-133, P.143-134, P.134-140, 143-141, P.143-142, P.143-223, P.143-224, P.143-225, P.143-226, P.143-227, P.143-228, P.143-229, P.142-222 DE LA PAROISSE DE RIVIERE-DES-PRAIRIES.

* NOM PROPOSE: RUE RENE-CHOPIN

- 3- NOMMER UNE VOIE EN FORME DE BOUCLE SE RACCORDANT AU COTE OUEST DE LA RUE RENE-CHOPIN PROPOSEE.

~~CETTE VOIE EST IDENTIFIEE AU CADASTRE~~ PAR LES LOTS P.143-64, 143-63, P.143-51, P.143-52, P.143-53, P.143-62, P.143-65, P.143-61, P.143-60, P.143-126, P.143-116, 143-117, P.145-168,

.../SUITE- 1

PROJET : 875-84

COMITE EXECUTIF
** DOCUMENT DE TRAVAIL **

DATE : 24-09-88 ✓
HEURE : 09:15:38 ✓

(SUIV 1)

SEANCE DU 7 SEPTEMBRE 1988

D-D
NO. 2

HH0087446

143-118, P.145-165, 143-119, P.145-164, 143-120, P.145-163,
ET P.143-121 DE LA PAROISSE DE RIVIERE-DES-PRAIRIES.

* NOM PROPOSE: RUE JOSEPH-MORIN

- 4- NOMMER UNE VOIE EN FORME DE BOUCLE, SISE AU SUD DE LA RUE JOSEPH-MORIN PROPOSEE ET SE RACCORDANT AU COTE OUEST DE LA RUE RENE-CHOPIN PROPOSEE.

~~CETTE VOIE EST IDENTIFIEE AU CADASTRE PAR LES LOTS P.143-140, P.143-223, P.143-139, P.143-138, P.143-137, P.143-136, P.143-135, P.143-290, P.145-154, P.145-153, P.145-152, P.145-151, P.145-150, P.143-289, P.143-125 ET P.143-128 DE LA PAROISSE DE RIVIERE-DES-PRAIRIES.~~

* NOM PROPOSE: RUE DENIS-JAMET

- 5- NOMMER UNE VOIE EST-OUEST SISE A L'OUEST DE L'AVENUE FERNAND-GAUTHIER PROPOSEE ET SE RACCORDANT A SON EXTREMITÉ OUEST A LA PARTIE SUD DE LA RUE RENE-CHOPIN PROPOSEE.

~~CETTE VOIE EST IDENTIFIEE AU CADASTRE PAR LES LOTS P.143-198, P.143-222, P.143-229, P.143-197, P.142-173, P.142-172, P.142-171, P.142-170, P.142-169 ET P.142-58 DE LA PAROISSE DE RIVIERE-DES-PRAIRIES.~~

* NOM PROPOSE: RUE ÉMILE-BRUNET

- 6- NOMMER UNE VOIE NORD-SUD SISE A L'OUEST DE L'AVENUE FERNAND-GAUTHIER PROPOSEE ET SE RACCORDANT EN SES DEUX (2) EXTREMITES AUX RUES PROPOSEES MARIANA-JODOIN ET SUZANNE-GIROUX.

~~CETTE VOIE EST IDENTIFIEE AU CADASTRE PAR LE LOT 143-745 DE LA PAROISSE DE RIVIERE-DES-PRAIRIES.~~

* NOM PROPOSE: RUE ANNA-PAQUIN

- 7- NOMMER UNE VOIE NORD-SUD SISE A L'OUEST DE LA RUE ANNA-PAQUIN PROPOSEE, ENTRE LES RUES PROPOSEES MARIANA-JODOIN ET SUZANNE-GIROUX.

~~CETTE VOIE EST IDENTIFIEE AU CADASTRE PAR LE LOT 143-744 DE LA PAROISSE DE RIVIERE-DES-PRAIRIES.~~

* NOM PROPOSE: RUE IRMA-LEVASSEUR

.../SUITE- 2

PROJET : 875-84

COMITE EXECUTIF
** DOCUMENT DE TRAVAIL **

DATE : 31-08-88
HEURE : 09:15:38 ✓

SUIT 2)

SEANCE DU 7 SEPTEMBRE 1988

D-D
NO. 2

HR0087446

- 8- NOMMER UNE VOIE EST-OUEST SISE A L'OUEST DE L'AVENUE FERNAND-GAUTHIER PROPOSEE, SE RACCORDANT A SON EXTRIMITE OUEST A LA PARTIE SUD DE LA RUE IRMA-LEVASSEUR PROPOSEE, ⁺)

~~CETTE VOIE EST IDENTIFIEE AU CADASTRE PAR LES LOTS 143-743, 143-741, 143-742 ET 142-628 DE LA PAROISSE DE RIVIERE-DES-DES-PRAIRIES.~~

* NOM PROPOSE: RUE SUZANNE-GIROUX

- 9- NOMMER UNE VOIE EST-OUEST SISE AU SUD DE L'AVENUE ANDRE-AMPERE, A L'OUEST DE L'AVENUE FERNAND-GAUTHIER PROPOSEE, ⁺)

~~CETTE VOIE EST IDENTIFIEE AU CADASTRE PAR LES LOTS 142-627, 143-739 ET 143-740 DE LA PAROISSE DE RIVIERE-DES-PRAIRIES.~~

* NOM PROPOSE: RUE MARIANA-JODOIN

*POUR L'ORTHOGRAPHE EXACTE DES NOMS PROPOSES, SE REFERER AU TEXTE DES NOTES EXPLICATIVES.

ATTESTATION D'OFFICIALISATION

Réf.: OA-88.147

En vertu de la Charte de la langue française (L.R.Q. 1977, c. C-11):

- article 125 d: La Commission doit officialiser les noms de lieux;
- article 126 c: La Commission peut, dans les territoires non-organisés, nommer les lieux géographiques ou en changer les noms;
- article 126 d: La Commission peut, avec l'assentiment de l'organisme de l'Administration ayant une compétence concurrente sur le nom de lieu, déterminer ou changer le nom de tout lieu dans un territoire organisé;

la Commission de toponymie, à sa séance tenue le 1^{er} novembre 1988
a officialisé le(s) toponyme(s):

dont la liste est ci-jointe (35 odonymes)

NOM

ENTITÉ

NATURE DE LA DÉCISION

nouveau(x) nom(s):

changement de nom:

modification à la forme:

changement d'entité:

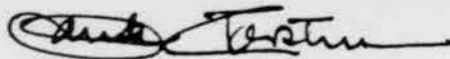
ancien nom

forme désuète

ancienne entité

REMARQUE Localisation: Montréal V, 65260; division de recensement d'Île-de-Montréal

Le Secrétaire



Québec, le 12 décembre 1988

Jean-Claude Fortin

Dès la publication à la Gazette officielle du Québec des noms choisis ou approuvés par la Commission, leur emploi devient obligatoire dans les textes et documents de l'Administration et des organismes parapublics, dans la signalisation routière, dans l'affichage public ainsi que dans les ouvrages d'enseignement, de formation ou de recherche publiés au Québec et approuvés par le ministre de l'éducation. (L.R.Q. 1977, c. C-11, art. 128).



Gouvernement du Québec
Commission de toponymie
220 Grande Allée Est
Québec G1R 2J1

Liste des odonymes officialisés
le 88-11-01 par municipalité
Montréal V, 65260

Numéro séquentiel	Odonyme	Type d'entité
228281	Albéric-Bourgeois, Rue	Rue
228279	Alexander-Henderson, Rue	Rue
228260	Anna-Paquin, Rue	Rue
213055	Auguste-Piccard, Avenue	Avenue
228284	Claude-Gauvreau, Rue	Rue
228278	Conrad-Poirier, Rue	Rue
228270	D'Alembert, Rue	Rue
228258	Denis-Jamet, Rue	Rue
228277	Edgar-Gariépy, Rue	Rue
228287	Edmond-Archambault, Rue	Rue
228259	Émile-Brunet, Rue	Rue
213664	Forsyth, Rue	Rue
228292	Gennevilliers-Laliberté, Place	Place
228283	George-Arless, Rue	Rue
228264	Gérard-Picard, Rue	Rue
228261	Irma-LeVasseur, Rue	Rue
228272	Jean-Paul-Pépin, Rue	Rue
228265	Joseph-Ainey, Rue	Rue
228257	Joseph-Morin, Rue	Rue
228267	Julie-Gaudry, Rue	Rue
228289	Laos, Rue du	Rue
228290	Marguerite-Bourgeois, Place	Place
228263	Mariana-Jodoin, Rue	Rue
228266	Marie-Morin, Rue	Rue
228288	Mathieu-De Costa, Rue	Rue
214446	Mistral, Rue	Rue
228286	Olivier-Berthelet, Rue	Rue
228273	Oscar-Arès, Rue	Rue

ATTESTATION D'OFFICIALISATION

Réf.: OA-88.147

En vertu de la Charte de la langue française (L.R.Q. 1977, c. C-11):

- article 125 d: La Commission doit officialiser les noms de lieux;
- article 126 c: La Commission peut, dans les territoires non-organisés, nommer les lieux géographiques ou en changer les noms;
- article 126 d: La Commission peut, avec l'assentiment de l'organisme de l'Administration ayant une compétence concurrente sur le nom de lieu, déterminer ou changer le nom de tout lieu dans un territoire organisé;

la Commission de toponymie, à sa séance tenue le 1^{er} novembre 1988
a officialisé le(s) toponyme(s):

dont la liste est ci-jointe (10 parcs publics)

NOM

ENTITÉ

NATURE DE LA DÉCISION

nouveau(x) nom(s):

changement de nom: _____

ancien nom

modification à la forme: _____

forme désuète

changement d'entité: _____

ancienne entité

REMARQUE Localisation: Montréal V, 65260; division de recensement d'Île-de-Montréal

Le Secrétaire

Québec, le 12 décembre 1988

Jean-Claude Fortin

Dès la publication à la Gazette officielle du Québec des noms choisis ou approuvés par la Commission, leur emploi devient obligatoire dans les textes et documents de l'Administration et des organismes parapublics, dans la signalisation routière, dans l'affichage public ainsi que dans les ouvrages d'enseignement, de formation ou de recherche publiés au Québec et approuvés par le ministre de l'éducation. (L.R.Q. 1977, c. C-11, art. 128).



Gouvernement du Québec
Commission de toponymie
220 Grande Allée Est
Québec G1R 2J1

Liste des toponymes officiels par entité variantes exclues
Parc public approuvés le 88-11-01

Toponyme Renvoi	Entité	Division de recensement	Municipalité principale Municipalité secondaire	Lat. Long Feuille	Date de décision
Bouleaux, Parc des	Parc public	Ile-de-Montréal	65260 V Montréal	4530 7336	88-11-01 31H/12
Coulée-Grou, Parc de la	Parc public	Ile-de-Montréal	65260 V Montréal	4530 7336	88-11-01 31H/12
Épinettes, Parc des	Parc public	Ile-de-Montréal	65260 V Montréal	4530 7336	88-11-01 31H/12
Ernest-Rocheleau, Parc	Parc public	Ile-de-Montréal	65260 V Montréal	4530 7336	88-11-01 31H/12
Maria-Goretti, Parc	Parc public	Ile-de-Montréal	65260 V Montréal	4530 7336	88-11-01 31H/12
Mariana-Jodoin, Parc	Parc public	Ile-de-Montréal	65260 V Montréal	4530 7336	88-11-01 31H/12
Roméo-Charette, Parc	Parc public	Ile-de-Montréal	65260 V Montréal	4530 7336	88-11-01 31H/12
Saint-Jean-Baptiste, Parc	Parc public	Ile-de-Montréal	65260 V Montréal	4530 7336	88-11-01 31H/12
Suzanne-Giroux, Parc	Parc public	Ile-de-Montréal	65260 V Montréal	4530 7336	88-11-01 31H/12
Terrasse-Fleurie, Parc de la	Parc public	Ile-de-Montréal	65260 V Montréal	4530 7330	88-11-01 31H/12

Liste des odonymes officialisés
le 88-11-01 par municipalité
Montréal V, 65260

Numéro séquentiel	Odonyme	Type d'entité
228276	Ovila-Allard, Rue	Rue
228256	René-Chopin, Rue	Rue
228268	Renée-Vautelet, Rue	Rue
228271	Sophie-De Grouchy, Rue	Rue
228262	Suzanne-Giroux, Rue	Rue
228282	Trefflé-Berthiaume, Rue	Rue
228275	William-Notman, Rue	Rue



Gouvernement
du Québec
Commission de toponymie

Histoire
75 ans *2 1/2* de toponymie
1912 - 1987

Le 16 décembre 1988

Monsieur Léon Laberge
Greffier
Ville de Montréal
275, rue Notre-Dame Est
Montréal (Québec)
H2Y 1C2

N/Réf.: 65260

Objet: Noms de voies de communication

Monsieur le Greffier,

La Commission de toponymie, lors d'une réunion tenue le 1^{er} novembre 1988, a approuvé les propositions de noms contenues dans les résolutions dont la liste se trouve en annexe.

Vous trouverez également en annexe une attestation d'officialisation de ces noms.

Nous vous prions d'agréer, Monsieur le Greffier, l'expression de nos sentiments les meilleurs.

Nicole Donnelly
Nicole Donnelly
Service de l'implantation
de la toponymie officielle

p.j.

c.c.: Monsieur André Bérard, Service de l'habitation
et du développement urbain

220, Grande Allée Est
Québec (Québec)
G1R 2J1

Liste des résolutions

- 88-02740 du 8 juin 1988
- 88-02741 du 8 juin 1988
- 88-02742 du 8 juin 1988
- 88-02743 du 8 juin 1988
- 88-02745 du 8 juin 1988
- 88-02746 du 8 juin 1988
- 88-03153 du 22 juin 1988
- 88-03250 du 29 juin 1988
- 88-03251 du 29 juin 1988
- 88-03252 du 29 juin 1988
- 88-03307 du 29 juin 1988
- 88-03450 du 28 juillet 1988
- 88-03451 du 28 juillet 1988
- 88-04000 du 24 août 1988
- 88-04106 du 7 septembre 1988
- 88-04107 du 7 septembre 1988
- 88-04108 du 7 septembre 1988
- 88-04175 du 14 septembre 1988
- 88-04458 du 28 septembre 1988
- 88-04459 du 28 septembre 1988
- 88-04461 du 28 septembre 1988
- 88-04463 du 28 septembre 1988
- 88-04465 du 28 septembre 1988