

45

**NOTRE-DAME
DE-GRÂCE**

RUE	PAGE	RUE	PAGE	RUE	PAGE
BELMORE AV	193				
BIERMANS AV	872				
BL DE MAISONNEUVE O	588				
CASSIDY	783				
CH DE LA CÔTE ST LUC	887				
CHESTER AV	959				
COFFEE	437				
CONNAUGHT AVE SUITE	490				
CONNAUGHT CÔTE EST	479				
CORONATION AV	162				
CÔTE ST ANTOINE CH DE LA	681				
CROWLEY AV	587				
DECARIE BL	586				
DOHERTY AV	258				
DUNCAN	785				
ELMHURST AV	439				
FIELDING AV	873				
KING EDWARD AV	1				
MAC MAHON AV	240				
MAISONNEUVE O, BL DE	605 + 986				
MARIETTE AV	79				
MAYFAIR AV	118				
MONKLAND AV	742				
NOTRE DAME DE GRACE AV	705				
O BRYAN AV	283				
PARK ROW O	75				
PATRICIA AV	394				
	416				
PORTLAND	833				
ROBERT BURNS	414				
ROSEDALE AV	42				
SHERBROUKE O	612				
SNOWDON	879				
SOMERLED AV	831				
SOMERLED AV SUITE	833				
ST IGNATIUS AV	221				
ST JACQUES	535				
STARNES	788				
TERREBONNE	792				
TOWNSEND	489				
TRENHOLME AV	443				
UPPER LACHINE RD	589				
WEST BROADWAY	312				
WESTMORE AV	353				
HARLEY	437				

CODE	COMPTE	EMPLACEMENT - NOM, PROFESSION, RÉSIDENCE						CATEGORIE BÂTIMENT	SCOLAIRE		VALEUR EN DOLLARS			MUNICIPAL	REMARQUES	
		DIV. CAD.	CADASTRIQUE	SUBDIVISION	FRONT	PROFONDEUR	SUPERFICIE		TERR.	P.C.	TERRAIN	BÂTISSÉ	TOTAL			
7000 7001 7002	45800000	DEBUT DE KING EDWARD AV SHERBROOKE O 3415 KING EDWARD AV VOIR 6735 SHERBROOKE O														
1001 2002 2002 3001 4202 4602	45000100	3421 KING EDWARD AV 10 151 198 4000 11890 4,75100 11810						151								
1001 2002 2002 3001 4202 4602	45000200	3431 KING EDWARD AVE 10 151 199 4000 11810 4,75500 11811						151								
1001 2002 2002 3001 4202 4602	45000300	3437 KING EDWARD AVE 10 151 200 4000 11600 4,75800 11900						151								
1001 2002 2002 3001 4204 4604	45000400	3447 KING EDWARD AVE 10 151 201 4000 11900 4,76100 11910						151								
1001 2002 2002 3001 4204 4604	45000500	3455 KING EDWARD AVE 10 151 202 4000 11910 4,76500 11930						151								

CODE	COMPTE	EMPLACEMENT - NOM, PROFESSION, RÉSIDENCE						CATEGORIE BÂTIMENT	SCOLAIRE		VALEUR EN DOLLARS			MUNICIPAL	REMARQUES
		DIV. CAD.	CADASTRE	SUBDIVISION	FRONT	PROFONDEUR	SUPERFICIE		TERR. P. C.	TERRAIN	BÂTISSE	TOTAL			
4211 4611	45000600	MR LESLIE CSATARY 3455 KING EDWARD AV H4B 2H2						2A							
1001	45000600	3463 KING EDWARD AVE						15B							
2002 2002		10 151 203		4000	11920 11930	4,76900									
3001								2A	1 2B1	27600	45900	73500	T R 1		
4204 4604 6400		MR CHARLES G SOUTHMAYD, ENGINEER 3463 KING EDWARD AVE H4B 2H2 <i>Correspondance anglaise F.F. 6/9/85</i>						2A							
1001	45000630	3475 KING EDWARD AV						15B							
2002 2002		10 151 204-2		5692	4000 5666	2,27100									
3001								2A	1 2B1	14900	50700	65600	T R 1		
4213 4613		MR NORMAN CARPENTER, MANAGER 3475 KING EDWARD AV H4B 2H2						2A							
1001	45000640	3485 KING EDWARD AV						15B							
2002 2002		10 151 204-1		5000 4933	4000	1,98800									
3001								2A	1 2B1	18900	46000	64900	T R 1		
4201 4601		MME JOSEPH MAYER (ROSE A CASSE) 3485 KING EDWARD AV H4B 2H2						2A							
7001		MONKLAND AV													
1001	45000650	4309 KING EDWARD AV						15B							
2002 2002		10 151 273-2		6356 6408	4000	2,55300									
3001								2A	1 2B1	14200	45600	61800	T R 1		
4211 4611		MR EDWARD PHILLIPSON, ENGINEER 4309 KING EDWARD AV H4B 2H4						2A							
1001	45000660	4319 KING EDWARD AVE						15B							
2002 2002		10 151 273-1		7275 7350	4000	2,92500									

CODE	COMPTE	EMPLACEMENT - NOM, PROFESSION, RÉSIDENCE						CATEGORIE BÂTIMENT	SOLAIRE		VALEUR EN DOLLARS			MUNICIPAL *	REMARQUES	
		DIV. CAD.	CADASTRE	SUBDIVISION	FRONT	PROFONDEUR	SUPERFICIE		TERR.	P. C.	TERRAIN	BÂTISSE	TOTAL			
3001	45000660							2A	1	201	18400	50100	68500	T R 1		
4201		M MICHEL BIGNOÏ						3F								
4601		4319 KING EDWARD AV H4B 2H4														
4202		ALLE LYNE CHARBONNEAU						3F								
1001	45000700	4327 KING EDWARD AVE														
2002		10 151	276		4000	11980							4,79100			
2002						11911										
3001								2A	1	201	27200	64300	91500	T R 1		
4202		MR WERNER R STRUS						1A								
4602		4329 KING EDWARD H4B 2H4														
1001	45000800	4337 KING EDWARD AVE														
2002		10 151	277		4000	11910							4,79500			
2002						11911										
3001								2A	1	202	27300	71000	98300	T R 1		
4204		MR HENRYK JOZEF SLAWEK, ARCHITECT						1A								
4604		4337 KING EDWARD H4B 2H4														
1001	45000900	4345 KING EDWARD AVE														
2002		10 151	278		4000	11910							4,79800			
2002						11920										
3001								2A	1	201	27300	57900	85200	T R 1		
4212		MR WILLY GRIGAT, BUTCHER						1A								
4612		4345 KING EDWARD AV H4B 2H4														
1001	45001000	4353 KING EDWARD AV														
2002		10 151	279		4000	12000							4,80100			
2002						12030										
3001								4A	1	201	26900	100300	127200	T S 1		
4212		MR ROBERT CORNFORTH, PHYSIOTHERAPIST						1A								
4612		4353 KING EDWARD AV H4B 2H4														
1001	45001100	4361 KING EDWARD AVE														
2002		10 151	280		4000	12010							4,80500			
2002						12030										

CODE	COMPTÉ	EMPLACEMENT - NOM, PROFESSION, RÉSIDENCE						CATEGORIE BATIMENT	SCOLAIRE		VALEUR EN DOLLARS			MUNICIPAL	REMARQUES	
		DIV. CAD.	CADASTRE	SUBDIVISION	FRONT	PROFONDEUR	SUPERFICIE		TERR.	P. C.	TERRAIN	BÂTISSE	TOTAL			
3001	45001100							2A	1	2B1	26900	67100	94000	T R I		
4201		MR JOHN LANG						1A								
4601		4361 KING EDWARD AV H4B 2H4														
6400		<i>Correspondance anglaise F.F. 6/19/85 P.</i>														
1001	45001200	4367 KING EDWARD AVE						153								
2002		10 151	P291		3861	12020	4,62900									
2002						12030										
3001								2A	1	2B1	26000	65900	91900	T R I		
4204		MRS FRANK S WORRALL (LUCY H CLARK)						5A								
4604		4367 KING EDWARD H4B 2H4														
6400		<i>Correspondance anglaise F.F. 6/19/85 P.</i>														
1001	45001300	4375 KING EDWARD AVE						153								
2002		10 151	282		4000	12030	4,81100									
2002						12040										
2004		10 151	P281		160	12030	18000									
2999							4,99100									
3001								2A	1	2B1	28000	31700	59700	T R I		
4212		MRS VLADIMIR ORLT (JIRINA KUJANSKA)						5A								
4612		4375 KING EDWARD AV H4B 2H4														
		<i>P.O. Box 472 R.R. #1 Hudson Sop LHO F12020 4219 y. (19-10-84)</i>														
1001	45001400	4385 KING EDWARD AVE						153								
2002		10 151	283		4000	12040	4,01600									
2002						12050										
3001								2A	1	2B1	27300	66900	94200	T R I		
4201		MR ROBERT F RUGGIERO						1F								
4601		4385 KING EDWARD H4B 2H4														
6400		<i>Correspondance anglaise F.F. 6/19/85 P.</i>														
1001	45001500	4399 KING EDWARD AVE						153								
2002		10 151	284		4000	12050	4,81800									
2002						12060										
2004		10 151	285		4000	12060	4,82100									
2004						12070										
2999							9,63900									
3001								2A	1	2B1	54300	88600	142900	T R I		
4201		MR JOAQUIN D CHAN						1F								
4601		4399 AV KING EDWARD H4B 2H4														

VERSO

1201 Mr. George Peron
 4601 4375 King Edward av. H.B. 2114

GRAT.	EFF.
8.185	30.10.81

18720

CODE	COMPTE	EMPLACEMENT - NOM, PROFESSION, RÉSIDENCE						CATEGORIE BÂTIMENT	SCOLAIRE		VALEUR EN DOLLARS			MUNICIPAL	REMARQUES
		DIV. CAD.	CADASTRE	SUBDIVISION	FRONT	PROFONDEUR	SUPERFICIE		TERR.	P. C.	TERRAIN	BÂTISSE	TOTAL		
4202 4602	45001500	M	JEAN NOEL CARRIERE					1F							
4203 4603		M	5717 AV WESTMINSTER COTE ST LUC			H48 2J5		1F							
			MANUEL V MONTINOLA												
			5717 AV WESTMINSTER COTE ST LUC			H48 2J5									
1001	45001700		4407 KING EDWARD AVE												
2002 2002			10 151 286		4000	12070 12080	4,82500								
3001								2A	1 281	27300	56100	83400	T R 1		
4201 4601		M	MIGUEL A BIGGAR					1F							
4202			4407 KING EDWARD AV H48 2H4					2F							
			MME MARIE ALICE P C VEZINA-BIGGAR												
1001	45001800		4411 KING EDWARD AVE												
2002 2002			10 151 287		4000	12080 12010	4,83100								
3001								2A	1 281	27300	66700	94000	T R 1		
4211 4611		M	BERNARD MIGICOVSKY, MERCHANT					1A							
			4411 KING EDWARD AV H48 2H4												
1001	45001900		4421 KING EDWARD AVE												
2002 2002			10 151 288		4000	12090 12010	4,83100								
3001								2A	1 281	27200	59400	86600	T R 1		
4211 4611		M	THOMAS P SAVAGE, SALESMAN					1A							
			4421 KING EDWARD AV H48 2H4												
1001	45002000		4431 KING EDWARD AVE												
2002 2002			10 151 289		4000	12010 12011	4,83500								
3001								2A	1 281	27200	54100	81300	T R 1		
4202 4602			MRS NORMAN SCHWARTZ (LINDA WATKIN)					5A							
			4431 KING EDWARD H48 2H4												
1001	45002100		4437 KING EDWARD AV												
2002 2002			10 151 290		4000	12011 12100	4,83800								

CODE	COMPTE	EMPLACEMENT - NOM, PROFESSION, RÉSIDENCE					C	L	C	C	C	C	C	C	REMARQUES	
		DIV. CAD.	CADASTRE	SUBDIVISION	FRONT	PROFONDEUR										SUPERFICIE
												TERRAIN	BÂTISSE	TOTAL	%	
3001	45002100											27200	60200	87400	T R I	
4201		M JEAN M RENAUD														
4601		4437 KING EDWARD AV H9B 2H4														
7001		4455 KING EDWARD AV VOIR SUIVANT 6720 DE TERREBONNE														
1001	45002140	4455 KING EDWARD AV														
2002		10 151	291		11900	4050										
2004		10 151	292		11900	4050										
2006		10 151	293		11900	4028										
2999														14,44200		
3001												92400	78600	171000	T R I	
4211		MRS WILLIAM D. POLAN (MARIE F. FULTON)														
4611		4455 KING EDWARD AV H4B 2H4														
6400		<i>Correspondance anglaise P.F. 6/9/85 f</i>														
7001		AV DE TERREBONNE														
7002		4505 KING EDWARD AV VOIR 6739 DE TERREBONNE														
1001	45002200	4523 KING EDWARD AVE														
2002		10 151	360		4000	12167								4,86800		
3001												27000	46300	73300	T R I	
4201		MRS TERENCE J. BRENNAN (MURIEL H. LAHIE)														
4601		4523 KING EDWARD AV H4B 2H6														
1001	45002300	4531 KING EDWARD AVE														
2002		10 151	361		4000	12167								4,86800		
2002						12175										
3001												27000	89600	116600	T R I	
4204		MME MARC V. LEROUX (FLORE POULIN)														
4604		4531 KING EDWARD AVE H4B 2H6														
1001	45002400	4535 KING EDWARD AVE														
2002		10 151	362		4000	12175								4,87100		
2002						12183										
2004		10 151	P363		367	12183								44700		
2004						12183										
2999														5,31800		
3001												29500	52800	82300	T R I	

VERS

450 01300

1A11

4201. Mr Henry Wang

4601. 4531 King Edward av. H4B 2H6

3A11

4202. Miss Joyce Lee

CERT.	EXP.
9-11-84	2-2-84

LEB20

CODE	COMPTE	EMPLACEMENT - NOM, PROFESSION, RÉSIDENCE						CATEGORIE BÂTIMENT	SCOLAIRE		VALEUR EN DOLLARS			MUNICIPAL	REMARQUES	
		DIV CAD	CADASTRE	SUBDIVISION	FRONT	PROFONDEUR	SUPERFICIE		TERR	P. C.	TERRAIN	BÂTISSE	TOTAL			
4204 4604	45002400	MR GEORGE BRUCE, ENGINEER 4535 KING EDWARD AV H4B 2H6						1A								
1001	45002450	4541 KING EDWARD AVE						151								
2002 2002		10 151	363-1		2633	12192 12200										
3001								2A	1 2B1	18000	53100	71100	T R 1			
4204 4604		MR WILLIAM AUDIN, INGENIEUR 4541 KING EDWARD AV H4B 2H6						1F								
1001	45002600	4549 KING EDWARD AVE						151								
2002 2002		10 151	364		4000	12111 12200										
2004 2999		10 151	P363		1000	12111 6,08900										
3001								2A	1 2B1	34300	54900	89200	T R 1			
4204 4604		MR ALFRED W HANKER, ACCOUNTANT 4549 KING EDWARD AV H4B 2H6						1A								
1001	45002700	4559 KING EDWARD AVE						151								
2002 2002		10 151	365		4000	12200 12208										
3001								2A	1 2B1	27300	58200	85500	T R 1			
4204 4604		MR FRANCIS E WEBSTER, CHEMIST 4559 KING EDWARD AV H4B 2H6						1F								
1001	45002800	4565 KING EDWARD AVE						151								
2002 2002		10 151	366		4000	12210 12220										
3001								2A	1 2B1	27200	45300	72500	T R 1			
4201 4601		MME GLENDA CADOGAN 4565 AV KING EDWARD H4B 2H6						7F								
1001	45002900	4575 KING EDWARD AVE						151								
2002 2002		10 151	367		4000	12220 12230										
		MICROFICHE 58 H-13														

CODE	COMPTÉ	EMPLACEMENT - NOM, PROFESSION, RÉSIDENCE					CATEGORIE BÂTIMENT	SCOLAIRE		VALEUR EN DOLLARS			MUNICIPAL	REMARQUES		
		DIV. CAD.	CADASTRE	SUBDIVISION	FRONT	PROFONDEUR		SUPERFICIE	TERR. P. C.	TERRAIN	BÂTISSE	TOTAL				
3001	45002900															
4201		MR PAUL R BOARD					1A	1								
4601		4575 KING EDWARD AV H4B 2H6														
1001	45003000	4503 KING EDWARD AVE														
2002		10 151	368		4000	12225					9,89100					
2002						12293										
3001																
4204		MR CHARLES E WILTSHIRE, GENERAL SALE					1A	1								
4604		4503 KING EDWARD H4B 2H6														
1001	45003100	4509 KING EDWARD AVE														
2002		10 151	369		4000	12240					4,89500					
2002						12250										
3001																
4211		MR GYSBERTUS PAPENBURG, MERCHANT					1A	1								
4611		4509 KING EDWARD AV H4B 2H6														
1001	45003200	4595 KING EDWARD AVE														
2002		10 151	370		4000	12250					4,89800					
2002						12260										
3001																
4201		MR VIRGILIO VELASCO, SALESMAN					1A	1								
4601		4595 KING EDWARD AV H4B 2H6														
1001	45003300	4601 KING EDWARD AVE														
2002		10 151	371		4000	12260					4,90100					
2002						12270										
3001																
4211		MRS FREDERICK A JUDE (GRACE H WILLIAMS)					1A	1								
4611		4601 KING EDWARD AV H4B 2H6														
1001	45003400	4607 KING EDWARD AVE														
2002		10 151	372		4000	12270					4,90500					
2002						12280										

VERS

45003300

2FLL

4601. France Thérèse H. Caruso - Wilson

4601. 4601 King Edward av. H4B 2H6

CEM.	EFF.	
12-85	17-081	

AEK20

CODE	COMPTÉ	EMPLACEMENT - NOM, PROFESSION, RÉSIDENCE						CATEGORIE BÂTIMENT	SCOLAIRE		VALEUR EN DOLLARS			MUNICIPAL *	REMARQUES
		DIV. CAD.	CADASTRE	SUBDIVISION	FRONT	PROFONDEUR	SUPERFICIE		TERR. P. C.	TERRAIN	BÂTISSE	TOTAL			
3001	45003400	VERSO						2A	1	2B1	27300	64300	91600	T R I	
4201		M NORMAND C JOLICOEUR						1F							
4501		4607 KING EDWARD H9B 2H6													
4202		MHC NORMAND C JOLICOEUR (JOANNE GAGNON)						5F							
4602		4607 KING EDWARD H9B 2H6													
1001	45003500	4615 KING EDWARD AVE						1F5							
2002		10 151	373		4000	12267	4,90800								
2002						12275									
3001								2A	1	2B1	27300	66400	93700	T R I	
4201		MR ADOLFO BORNSTEIN, MUSICIEN						1A							
4601		4615 KING EDWARD AV H4B 2H6													
4202		MRS ADOLFO BORNSTEIN (GLADYS NEJLL)						2A							
4602		4615 KING EDWARD AV H4B 2H6													
7001		SOMERLED AVE													
1001	45003550	4655-57 KING EDWARD AV						1161							
2002		10 151	374		11200	4100	4,59200								
3001								2B	1	2B1	25700	75000	100700	T R I	
4212		MR FIDO FARGNOLI, BARBER						1A							
4612		4655 KING EDWARD AV H4B 2H6													
4213		MRS FIDO FARGNOLI (ANTONIETTA CAPPARO)						5A							
4613		4655 KING EDWARD AV H4B 2H6													
1001	45003600	4825-27 KING EDWARD AVE						1161							
2002		10 151	458		4000	12020	4,93100								
2002						12340									
3001								2B	1	2B1	27100	54700	81800	T R I	
4213		M GIUSEPPE CECERE, SOUDEUR						1F							
4613		4827 AV KING EDWARD H4V 2J5													
4214		MRE GIUSEPPE CECERE (DALIA LUCIANO)						1F							
4614		4827 AV KING EDWARD H4V 2J5													
1001	45003700	4831-33 KING EDWARD AVE						1162							
2002		10 151	459		4000	12340	4,93400								
2002						12350									
3001								2B	1	2B1	27100	70700	97800	T R I	

1 FT 1

4201 M. Marcel Wexner
 4601 4607 King Edward H4B 2H6

2 FT 1

4202 Mme Odette Wexner

CERT.	EFF.
8.185	16.1084

45003400

1 FT 1

4201 M. Yvon Bouquet

4601 4607 King Edward H4B 2H6

4202 Mme Monique Rite Bouquet

CERT.	EFF.
8.185	16.1085

45003400

CODE	COMPTE	EMPLACEMENT - NOM, PROFESSION, RÉSIDENCE							CATEGORIE BÂTIMENT	SCOLAIRE		VALEUR EN DOLLARS			MUNICIPAL	REMARQUES
		DIV. CAD.	CADASTRE	SUBDIVISION	FRONT	PROFONDEUR	SUPERFICIE	TERR. P. C.		TERRAIN	BÂTISSE	TOTAL				
4201 4601 4202 4602	45003700	M NORBERTO MARTINS 4831 KING EDWARD HWY 2J5 MME NORBERTO MARTINS ISA MARIA BOTELHO 4831 KING EDWARD HWY 2J5														
1001 2002 2002 3001 4204 4604	45003800	4845-47 KING EDWARD AVE 10 151 460 4000 12350 4,93700 12360 MR MICHAEL DAUTH, TOOL AND DIE MAKER 4847 KING EDWARD AVE HWY 2J5														
1001 2002 2002 3001 4201 4601	45003900	4861/63 KING EDWARD AVE 10 151 461 4000 12360 4,93100 12370 MR FRANCO PICCININI 4861 KING EDWARD HWY 2J5														
1001 2002 2002 3001 4201 4601 4202 4602	45004000	4865-67 KING EDWARD 10 151 P462 3550 12362 4,38900 12369 MR BRIAN MORRIS 4865 KING EDWARD HWY 2J5 MRS SALLY GAUL 4865 KING EDWARD HWY 2J5														
1001 2002 2002 2004 2004 2999 3001 4201 4601	45004100	4875-77 KING EDWARD AVE 10 151 P462 450 12369 55500 12370 10 151 P463 3050 12370 3,77100 12376 MRS MAGDOLNA DEREGNYOI HAMILTON 4875 KING EDWARD AV HWY 2J5														

CODE	COMPTE	EMPLACEMENT - NOM, PROFESSION, RÉSIDENCE						CATEGORIE BÂTIMENT	SCOLAIRE		VALEUR EN DOLLARS			MUNICIPAL *	REMARQUES
		DIV. CAD	CADASTRE	SUBDIVISION	FRONT	PROFONDEUR	SUPERFICIE		TERR P. C.	TERRAIN	BÂTISSE	TOTAL			
1001	45004200	4885-87 KING EDWARD AVE						163							
2002		10 151	P463		950	12376									
2002						12378									
2004		10 151	P464		2567	12378									
2004						12383									
2999											4,35300				
3001									28	1 281	23700	43800	67500	T R I	
4211		MME GERALD DALY (EILEEN DECKER)						5F							
4611		4885 KING EDWARD AV H4V 2J5													
6400		<i>Correspondance anglaise F.F. 6/19/85</i>													
1001	45004300	4895-97 KING EDWARD AV						163							
2002		10 151	P464		1433	12383									
2002						12386									
2004		10 151	P465		200	12386									
2004					2083	12390									
2999											4,35500				
3001									28	1 281	23700	43800	67500	T R I	
4201		M SLAVO HARUSTIAK						1F							
4601		4902 KING EDWARD AV H4V 2J6													
1001	45004400	4905-07 KING EDWARD AVE						163							
2002		10 151	P465		1917	12390									
2002						12394									
2004		10 151	P466		1583	12394									
2004						12397									
2999											4,33700				
3001									28	1 281	23700	47000	70700	T R I	
4204		MRS SAM KOVENS (HILDA FINEBERG)						5A							
4604		4905 KING EDWARD AV H4V 2J5													
5701		<i>att: Mrs Brynagold</i>													
5702		<i>4916 CDE St. Lue Rd #705 H4A 3P5</i>													
6400		<i>Correspondance anglaise F.F. 6/19/85</i>													
1001	45004500	4915-17 KING EDWARD AV						163							
2002		10 151	P467		1083	12402									
2002						12404									
2004		10 151	P466		2417	12397									
2004						12402									
2999											4,34000				
3001									28	1 281	23700	49100	72800	T R I	
4201		MR JAFAR K TOUSSI						1F							
4601		4917 KING EDWARD AV H4V 2J5													
		MICROFICHE 58 L-13													

CODE	COMPTE	EMPLACEMENT - NOM, PROFESSION, RÉSIDENCE					CATEGORIE BÂTIMENT	SCOLAIRE		VALEUR EN DOLLARS			MUNICIPAL	REMARQUES	
		DIV. CAD.	CADASTRE	SUBDIVISION	FRONT	PROFONDEUR		SUPERFICIE	TERR.	P. C.	TERRAIN	BÂTISSE			TOTAL
1001	45004600	4925 KING EDWARD AV					1161								
2002		10 151	P467		2917	12404									
2002						12410									
2004		10 151	P468		583	12410					72300				
2004						12411									
2999											4,34200				
3001									28	1 2B1	23700	50500	74200	T R I	
4202		M MAURICE WIANNA, EVALUATEUR					1F								
4602		4925 KING EDWARD AV H4V 2J5													
1001	45004650	4935 KING EDWARD AVE					1161								
2002		10 151	P468		3417	12411									
2002						12418									
2004		10 151	P469		883	12418					10300				
2004						12419									
2999											4,34900				
3001									28	1 2B1	23700	47000	70700	T R I	
4212		M ROCCO IACOVELLA					1F								
4612		4935 KING EDWARD AV H4V 2J5													
1001	45004700	4945-47 KING EDWARD AV					1161								
2002		10 151	P469		3500	12419									
2002						12427									
2003		10 151	P469		500	12400					62000				
2999											4,96800				
3001									28	1 2B1	27100	49700	76800	T R I	
4201		MR BRIAN ANTHONY YAGER					1A								
4601		4945 KING EDWARD AVE H4V 2J5													
4202		MRS BRIAN ANTHONY YAGER (JANE ELIZABETH THOMAS)					2A								
4602		4945 KING EDWARD AVE H4V 2J5													
1001	45004800	4955-57 KING EDWARD AV					1161								
2002		10 151	470		4000	12430									
2002						12440									
3001									28	1 2B1	27100	64800	91900	T R I	
4211		MR UOO BEITOBITZ					1A								
4611		4957 KING EDWARD AV H4V 2J5													
1001	45004900	4965-67 KING EDWARD AVE					1161								

45004700

29 I 1

45004650

8 F I 1

4201 Mrs Sally Joan Schotlander-Jones

4601 ~~6980~~ ~~Shekhar~~ ~~0~~ ~~237~~ ~~H 4 N~~ ~~1 E 5~~

4945 King Edward av H 4 V 255

Fizza (204 65) om 4565

CERT	EFF.
8-1-85	21-7-84

4201 Mme Antonietta Nettiagiacomo -

Zanelli

4601 4935 King Edward av H 4 V 255

CERT	EFF.
21/6/85	24/1/85

A 3 B 20

A 3 B 20

CODE	COMPTE	EMPLACEMENT - NOM, PROFESSION, RÉSIDENCE					CATEGORIE BÂTIMENT	SCOLAIRE		VALEUR EN DOLLARS			MUNICIPAL	REMARQUES	
		DIV. CAD.	CADASTRE	SUBDIVISION	FRONT	PROFONDEUR		SUPERFICIE	TERR. P. C.	TERRAIN	BÂTISSE	TOTAL			
2002 2002	45004900	10 151	471	4000	12480 12450	4,97400									
3001							28	1	281	27100	78400	105500	T R I		
4201 4601		M PAOLO PICCIONI 4967 KING EDWARD HWY 2J5													
1001	45005000	4975-77 KING EDWARD AVE													
2002 2002		10 151	472	4000	12450 12460	4,97700									
3001							28	1	281	27100	78400	105500	T R I		
4204 4604		MRS PHILIP BACKMAN (ANNIE SHILOVITCH) 4975 KING EDWARD AV HWY 2J5													
1001	45005100	4985-87 KING EDWARD AVE													
2002 2002		10 151	473	4000	12460 12470	4,98100									
3001							28	1	281	27100	58700	81800	T R I		
4201 4601		MISS FELICIA CHELKOŃSKA 3943 ST VINCENT RAMOON C P 1556 JOK 150													
1001	45005200	4995-97 KING EDWARD AVE													
2002 2002		10 151	474	4000	12470 12480	4,98900									
3001							28	1	281	27100	53000	80100	T R I		
4201 4601		M MICHELE NUDD 5294 AV MARIETTE HWY 264 5240 Rosedale HWY 2H6													
4202 4602		MME MICHELE NUDD (CONCETTA FERRARI) F.12032 1869 P. 1-11-85 5294 AV MARIETTE 5240 Rosedale HWY 2H6													
1001	45005300	5009-11 KING EDWARD AVE													
2002 2002		10 151	475	4000	12480 12490	4,98700									
3001							28	1	281	27100	58000	85100	T R I		
4207 4607		MR WILLIAM JAMES CULLINAN, CLERK 5009 KING EDWARD AV HWY 2J5													
		MICROFICHE 58 N-13													

45005100

1A11

4201 Mrs. Wilhelmina Andersen

4601 9144 Hwy. Anvers #5, H4A 3N4

2210 Marsil H4A 2Z1 (11222/1722/96.22/7/15) 1A12

4802 Mrs. Wladyslaw Andersen

4602 135 Murray #2, Ottawa K1N 5M7

3A12

4203 Mrs. Barbara Andersen

4603 205-1401 Prince of Wales Dr. Ottawa K2C 3J8

QRTY.	EPY.
985	30.11.57

AE820

CODE	COMPTE	EMPLACEMENT - NOM, PROFESSION, RÉSIDENCE						CATEGORIE BÂTIMENT	SCOLAIRE		VALEUR EN DOLLARS			MUNICIPAL	REMARQUES
		DIV CAD	CADASTRE	SUBDIVISION	FRONT	PROFONDEUR	SURFACE		TERR	P. C.	TERRAIN	BÂTISSE	TOTAL		
1001	45005400	5015-17 KING EDWARD AVE						162							
2002	A-142614	10 151	476		4000	12490									
2002	29525					12490					4,99100				
3001								29	1	2B1	27100	63000	90100	T R 1	
4201	4601	MISS VERONICA BELLINI 2005 HARVARD AV H4A 298						3A							
7801		FIELDING													
1001	45005430	5103-07 KING EDWARD AV													
1002		6775 FIELDING													
2002		10 151	558-1		5658	4167					2,39900				
2002						5594									
2004		10 151	569-1		5594	3332					1,05600				
2004						5543									
2999											4,20000				
3001								4B	1	2B1	29500	139300	168800	T C 1	
4201	4601	M GIANFRANCO CARLINI 2111 av. Beaucorfield #2 H4H 267						1F							
4202		6775 FIELDING H4V 287 F122 (23-8-84) V3 #3948						1F							
4202		M NAZZARENO CARLINI						1F							
1001	45005460	5109-11 KING EDWARD AVE						162							
2002		10 151	P558		4000	4167					1,66700				
2004		10 151	P559		4000	3332					1,33300				
2999											3,00000				
3001								2B	1	2B1	18800	54700	73500	T R 1	
4204	4604	MRS MORRIS MILLER (DORA GLABNANY) 5111 KING EDWARD AV H4V 238						3A							
1001	45005500	5121-23 KING EDWARD AV						162							
2002		10 151	561		4000	12550					5,01800				
2002						12560									
3001								2B	1	2B1	27300	45700	73000	T R 1	
4212	4612	MR GIUSEPPE SPEROUTI, MILKMAN 5121 KING EDWARD AV H4V 230						1A							
1001	45005600	5131-33 KING EDWARD AVE						162							
2002		10 151	562		4000	12560					5,02100				
2002						12570									
		MICROFICHE 58 0-13													

45005160

IFI 1

4201 St. Jose P. Raggio

4601 - 2047 St. Laurent HHA 250

5111 King Edward av HAV 278 F122 (15-2-85)

3FII

4370

4202 Mlle. Lédor Ukhan

CERT.	EFF.
8-185	24984

45005400

IFI 1

4201 M. Gabriel D'Alesio

4601 2124 Hingolom av #2 HHA 271

IFI 1

4202 M. John D'Alesio

2FII

4203 Mme. Gemma D'Alesio

CERT.	EFF.
8-185	20685

AEB20

CODE	COMPTE	EMPLACEMENT - NOM, PROFESSION, RESIDENCE					CATEGORIE BÂTIMENT	SCOLAIRE		VALEUR EN DOLLARS			MUNICIPAL	REMARQUES	
		DIV. CAD.	CADASTRE	SUBDIVISION	FRONT	PROFONDEUR		SUPERFICIE	TERR.	BÂTISSE	TOTAL				
3001	45005600														
4201		M SERGIO DIASINI, MACHINISTE					1F								
4601		5133 KING EDWARD AV H3W 2J8													
1001	45005700														
2002		10 151	563		4000	12570									
2002						12580									
3001															
4201		M RICHARD W LACEY, INGENIEUR					1F								
4601		174 WEXFORD HAMPSTEAD H3X 1E2													
1001	45005800														
2002		10 151	564		4000	12580									
2002						12590									
3001															
4201		M RICHARD W LACEY, INGENIEUR					1F								
4601		174 WEXFORD HAMPSTEAD H3X 1E2													
1001	45005900														
2002		10 151	565		4000	12590									
2002						12510									
3001															
4201		MR RICHARD W LACEY					1F								
4601		174 WEXFORD CRESCENT HAMPSTEAD H3X 1E2													
1001	45006000														
2002		10 151	566		4000	12510									
2002						12511									
3001															
4201		MR RICHARD W LACEY LAZAROWITZ					1F								
4601		174 WEXFORD CRESCENT HAMPSTEAD H3X 1E2													
1001	45006100														
2002		10 151	567		4000	12511									
2002						12600									

CODE	COMPTE	EMPLACEMENT - NOM, PROFESSION, RESIDENCE						CATEGORIE D'IMMEUBLE	SCOLAIRE		VALEUR EN DOLLARS			MUNICIPAL	REMARQUES	
		DIV. CAD.	CADASTRE	SUBDIVISION	FRONT	PROFONDEUR	SUPERFICIE		TERR.	P. C.	TERRAIN	BÂTISSE	TOTAL			
3001	45006100							2B	1	2B1	27600	45700	73300	T R I		
4201		MR RICHARD W LACEY LEZANOWITZ						1A								
4601		174 WEXFORD CRESCENT HAMPSTEAD. H3X 1E2														CERT. EFF. 350 15-11-85 29.8.85
1001	45006200	5181-83 KING EDWARD AVE						1B1								
2002		10 151	568		4000	12600										
2002						12610										
3001								2B	1	2B1	27100	53000	80100	T R I		
4211		MR PAUL NOTAR 3/4, MUSICIAN						1A								
4611		5181 KING EDWARD AV H4V 2J8														
4212		MRS STEPHAN NOTAR (ARGYRO HOURNENTY 1/4)						1A								
4612		5181 KING EDWARD AV H4V 2J8														
1001	45006300	5187-89 KING EDWARD AVE						1B1								
2002		10 151	569		4000	12610										
2002						12620										
3001								2B	1	2B1	27100	63300	90400	T R I		
4201		MME CATERINA FIORENTINO CALIGIURI						1B								
4601		5189 KING EDWARD AV H4V 2J8														
4212		MME ASSUNTA CALIGIURI						1B								
4612		5189 KING EDWARD AV H4V 2J8														
1001	45006400	5195-97 KING EDWARD AVE						1B1								
2002		10 151	P571		100	12625										
2004		10 151	570		4000	12617										
2004						12625										
2999																
3001								2B	1	2B1	27900	52300	80200	T R I		
4212		M COSIMO MAIOLO, GARAGISTE						1F								
4612		5195 KING EDWARD AV H4V 2J8														
1001	45006500	5205-07 KING EDWARD AV						1B1								
2002		10 151	P572		100	12633										
2004		10 151	P571		3900	12625										
2004						12633										
2999																
3001								2B	1	2B1	27100	58700	85800	T R I		

CODE	COMPTÉ	EMPLACEMENT - NOM, PROFESSION, RÉSIDENCE					CATEGORIE BÂTIMENT	SCOLAIRE		VALEUR EN DOLLARS			MUNICIPAL	REMARQUES	
		DÉP. CAD.	CADASTRE	SUBDIVISION	FRONT	PROFONDEUR		SUPERFICIE	TERR.	P. C.	TERRAIN	BÂTISSÉ			TOTAL
4201 4601	45006500	MR IGINO ROTILI, TRUCK DRIVER 5205 KING EDWARD H4V 2J8					1A								
1001	45006600	5217-19 KING EDWARD AVE					1A								
2002 2002		10 151	PS72		4030	12610 12620					5,08400				
3001							28	1	2B1	27600	61100	88700	T R I		
4211 4611		MR ILARIO MAIOLO, FOREMAN 781 CLAREMOUNT AV WESTMOUNT H3V 2R4 F.1222 #14631 DR.27-5-75 5025 Notre Dame de Grace H4A 1K2					1A								
1001	45006700	5225-27 KING EDWARD AVE.					1A								
2002 2002		10 151	573		4000	12560 12570					5,05800				
3001							28	1	2B1	27300	56900	83700	T R I		
4211 4611		MAZZARENO CASTELLI, JOURNALIER 5225 KING EDWARD H4V 2J8					1A								
1001	45006800	5231-33 KING EDWARD AVE					1A								
2002 2002		10 151	574		4000	12660 12670					5,06100				
3001							28	1	2B1	27300	54600	81900	T R I		
4204 4604		MR SALVATORE CELANI, MAINTENANCE MAN 5231 KING EDWARD AV H4V 2J8					1A								
1001	45006900	5241-43 KING EDWARD AVE					1A								
2002 2002		10 151	575		4000	12670 12680					5,06400				
3001							28	1	2B1	27300	52900	80200	T R I		
4201 4601		MRS JOHN DOIL (GRACE LEBHERZ) 5241 KING EDWARD H4V 2J8					1A								
4202 4602		MR JOHN DOIL 5241 KING EDWARD H4V 2J8					1A								
1001	45007000	5251-53 KING EDWARD AVE					1A								
2002 2002		10 151	576		4000	12680 12690					5,06800				

CODE	COMPTE	EMPLACEMENT - NOM, PROFESSION, RÉSIDENCE						CATEGORIE BÂTIMENT	SCOLAIRE		VALEUR EN DOLLARS			MUNICIPAL	REMARQUES	
		DIV. CAD.	CADASTRE	SUBDIVISION	FRONT	PROFONDEUR	SUPERFICIE		TERR.	P. C.	TERRAIN	BÂTISSE	TOTAL			
3001	45007000							28	1	281	27300	52900	80200	T R I		
4204 4604		MR DOMINIQUE FORLIANO, PLASTERER 5251 KING EDWARD AV H4V 2J8						1A								
1001	45007100							168								
2002 2002		10 151	577		4000	12690 12610	5,07100									
3001								28	1	281	27300	51900	78700	T R I		
4204 4604		MRS HARRY LEVITT (SADIE SHUTER) 5263 KING EDWARD AV H4V 2J8						5A								
1001	45007200							168								
2002 2002		10 151	578		4000	12610 12611	5,07400									
3001								28	1	281	27300	66400	93700	T R I		
4211 4611		M PASQUALE VERRUTO, JARDINIER 5271 KING EDWARD AV H4V 2J8						1F								
1001	45007300							168								
2002 2002		10 151	579		4000	12611 12700	5,07800									
3001								28	1	281	27300	63000	90300	T R I		
4211 4611		MR LIBERO VENDITELLI, TOOL WORKER 5275 KING EDWARD AV H4V 2J8						1A								
1001	45007310							168								
2002 2004 2999		10 151	580-3		4000	4241	1,69670									
		10 151	581-3		4000	4241	1,69670									
							3,39340									
3001								28	1	281	27400	63600	85000	T R I		
4212 4612		MR JOSEPH TENCER, CARPENTER 5287 KING EDWARD AV H4V 2J8						1A								
1001	45007320							168								
2002		10 151	580-2		4000	4241	1,69700									
		MICROFICHE 58 D-14														

CODE	COMPTE	EMPLACEMENT - NOM, PROFESSION, RÉSIDENCE					CATEGORIE BÂTIMENT	SCOLAIRE		VALEUR EN DOLLARS			MUNICIPAL	REMARQUES		
		DIV. CAD.	CADASTRE	SUBDIVISION	FRONT	PROFONDEUR		SUPERFICIE	TERR	P. C.	TERRAIN	BÂTISSE			TOTAL	
2004 7999	45007320	10 151	581-2		4000	4241	1,69700 3,39900									
3001								28	1	281	29400	71600	93000	T R I		
4211 4411 4212 4412		MR LUIGI CAMPANELLI, OPERATOR 5291 KING EDWARD AV H4V 2J8 MRS LUIGI CAMPANELLI (VINCENZA CIAMPINI) 5291 KING EDWARD AV H4V 2J8														
1001	45007330	5295-97 KING EDWARD AVE														
2002 2004 2999		10 151	580-1		4000	4241	1,69670 2,69670 3,39340									
3001								28	1	281	23400	57500	78900	T R I		
4204 4404		MR MAX CLAKEN, ACCOUNTANT 5295 KING EDWARD AV H4V 2J8 CHESTER AVE														
1001	45007340	5301-03 KING EDWARD AVE														
2002 2004 2999		10 151	645-1		4300	4241	1,82400 1,82400 3,64800									
3001								28	1	281	23000	86600	109600	T R I		
4201 4401 4400		MR RICARDO G LOURENCO 5303 KING EDWARD AV H4V 2J9 <i>Correspondance anglaise FF 12-12-85 am</i>														
1001	45007350	5307/09 KING EDWARD AVE														
2002 2004 2999		10 151	645-2		3850	4241	1,63300 1,63300 3,26600									
3001								28	1	281	20600	72200	92800	T R I		
4204 4404		MRS HILEL ROSENTHAL (ESTHER L ZIDLE) 5307 KING EDWARD H4V 2J9														
1001	45007360	5311-13 KING EDWARD AVE														
2002 2004 2999		10 151	645-3		3850	4241	1,63300 1,63300 3,26600									
3001								28	1	281	20600	72200	92800	T R I		
		MICROFICHE 58 E-14														

CODE	COMpte	EMPLACEMENT - NOM, PROFESSION, RÉSIDENCE					CATEGORIE BÂTIMENT	SCOLAIRE		VALEUR EN DOLLARS			MUNICIPAL	REMARQUES	
		DIV. CAD.	CADASTRE	SUBDIVISION	FRONT	PROFONDEUR		SUPERFICIE	TERR.	P. C.	TERRAIN	BÂTISSE			TOTAL
4211 4611 4212 4612	45007360	MR SARANTIS SAM CHARALAMBAKIS, ENGINEER 5311 KING EDWARD AV H4V 2J9 MRS SARANTIS SAM CHARALAMBAKIS (MARY AGAPITOS) 5311 KING EDWARD AV H4V 2J9					1A 5A	1 1							
1001	45007400	5321-23 KING EDWARD AVE.													
2002 2002		10 151	648		4000	12760 12770	5,10100								
3001								28	1 281	27600	42400	70000	T R I		
4211 4611 4212 4612		M MARIO TANZINI, CHAUFFEUR 5340 MONTCLAIR AV H4V 2L1 MME MARIO TANZINI (IMMACULATA PASSASSO) 5340 MONTCLAIR AV H4V 2L1					1F 5F	1 1							
1001	45007500	5331-33 KING EDWARD AVE.													
2002 2002		10 151	649		4000	12770 12780	5,10500								
3001								28	1 281	27700	37600	65300	T R I		
4202 4602		MRS CHAN TANG KWAN (AM SEEN LAM SHANG LEEN) 5333 KING EDWARD H4V 2J9					2A	1							
1001	45007600	5341-43 KING EDWARD AVE.													
2002 2002		10 151	650		4000	12780 12790	5,10800								
3001								28	1 281	27700	39500	67200	T R I		
4211 4611		MR ANGELO TAIBI, LABORER 5247 MONTCLAIR AV H4V 2K9					1A	1							
6400		<i>Correspondance anglaise F.F. 6/9/85 #</i>													
1001	45007750	5351-53 KING EDWARD AVE.													
2001 2001		10 151	651		4000	12790 12710	5,11100								
3001								25	1 281	27700	54600	82300	T R I		
4201 4601 4202 4602		MR MANUEL EDUARDO, GARÇON DE TABLE 5351 AV KING EDWARD H4V 2J9 MRS MANUEL EDUARDO (BEATRIZ FREITAS), GARDIENNE 5351 AV KING EDWARD H4V 2J9					1A 2A	1 1							
1001	45007800	5361-63 KING EDWARD AVE.													

CODE	COMPTE	EMPLACEMENT - NOM, PROFESSION, RÉSIDENCE							CATEGORIE BÂTIMENT	SCOLAIRE		VALEUR EN DOLLARS			MUNICIPAL	REMARQUES
		DIV. CAD.	CADASTRE	SUBDIVISION	FACIT.	PROFONDEUR	SUPERFICIE	TERR.		P. C.	TERRAIN	BÂTISSE	TOTAL			
2001 2001	45007800	10 151	652		4000	12710 12711	5,11500									
3001								2B	1	2B1	27700	54600	82300	T R I		
4201 4601 4202		MR FREDERICK PETERS 5361 King Edward Av H4V 2J9 5375 WALKLEY #307 H4V 2M4 F1232 (23-8-84) 1/3 3948							1A 3A							
1001	45007900	5375-77 KING EDWARD AVE							16A							
2002 2002		10 151	653		4000	12711 12800	5,11800									
3001								2B	1	2B1	27700	68100	95800	T R I		
4204 4604 4207 4607		MR JOSEPH DAUDERIS, LABORER 5375 KING EDWARD AV H4V 2J9 MRS JOSEPH DAUDERIS (ANNA LUNSKI) 5375 KING EDWARD AV H4V 2J9							1A 2A							
1001	45008000	5385-87 KING EDWARD AVE							16A							
2002 2002		10 151	654		4000	12800 12810	5,12100									
3001								2B	1	2B1	27700	68100	95800	T R I		
4201 4601 4202 4602		MR ANTONIO ARENA, GARDENER 5387 KING EDWARD H4V 2S9 MRS ANTONIO ARENA (ANGELA FAZIO) 5387 KING EDWARD H4V 2S9							1A 2A							
1001	45008100	5391-93 KING EDWARD AVE							16A							
2002 2002		10 151	655		4000	12810 12820	5,12500									
3001								2B	1	2B1	27800	45700	73500	T R I		
4211 4611		MR DOMENICO MASTORGIACOMO, GARDENER 5391 KING EDWARD AV H4V 2J9							1A							
1001	45008200	5401-03 KING EDWARD AVE							16A							
2002 2002		10 151	656		4000	12820 12830	5,12800									
3001								2B	1	2B1	27800	45700	73500	T R I		

CODE	COMPTÉ	EMPLACEMENT - NOM, PROFESSION, RÉSIDENCE					CATEGORIE BÂTIMENT	SCOLAIRE		VALEUR EN DOLLARS			MUNICIPAL	REMARQUES	
		DIV. CAD.	CADASTRE	SUBDIVISION	FRONT	PROFONDEUR		SUPERFICIE	TERR.	P.C.	TERRAIN	BÂTISSÉ			TOTAL
4211 4611	45008200	MR	EDUARDO MASTROGIACOMO,	SHOEMAKER			1A	1							
			5403 KING EDWARD AV H4V 2J9												
1001	45008300		5411-13 KING EDWARD AV				1B1								
2002 2002			10 151	657	4000	12800 12840									
3001							2B	1	2B1	27800	47700	75500	T R I		
4211 4611		M	ANTONIO PULICE				1F	1							
			5411 KING EDWARD AV H4V 2J9												
1001	45008400		5421-23 KING EDWARD AVE				1B1								
2002 2002			10 151	658	4000	12840 12850									
3001							2B	1	2B1	27800	45700	73500	T R I		
4211 4611		M	ANTONIO PULICE				2F	1							
			5411 KING EDWARD AV H4V 2J9												
1001	45008480		5455 KING EDWARD												
2002 2002	V.L.		10 151	P654	12120 11275	4360 4300									
3001							3A	1	2B1	29500	124100	153600	T R I		
4202 4602		MISS	FILORISE VARTANYAN				3A	2							
4203		MR	YACOB Y KELEDJIAN				1A	2							
4603			85 BRITTANY RD #606 V MONT ROYAL H3P 1A5												
4204		MRS	YACOB Y KELEDJIAN (ZARVH VARTANYAN)				2A	2							
4604			85 BRITTANY RD #606 V MONT ROYAL H3P 1A5												
4205		MRS	KEVORK KEORHADZIAN (AKABI VARTANYAN)				2A	2							
4605			65 BRITTANY RD #709 V MONT ROYAL H3P 1A4												
7002 7003 7004 7005			CH DE LA COTE ST LUC TRAVERSEZ CH DE LA COTE ST LUC 5450 KING EDWARD AV VOIR 6800 CH DE LA COTE ST LUC												
1001	45008600		5422-20 KING EDWARD AVE				1B1								
2002			10 151	630	4000	11500									
3001							2B	1	2B1	26700	72700	99400	T R I		

CODE	COMPTE	EMPLACEMENT - NOM, PROFESSION, RÉSIDENCE						CATEGORIE BÂTIMENT	SCOLAIRE		VALEUR EN DOLLARS			MUNICIPAL	REMARQUES	
		DIV CAD	CADASTRE	SUBDIVISION	FRONT	PROFONDEUR	SUPERFICIE		TERR	TERR	TERRAIN	BÂTISSE	TOTAL			
4204 4604	45008600	MR MENDEL FOGEL, CANTOR 5420 KING EDWARD AV H4V 2K1						JA								
1001	45008700	5412-10 KING EDWARD AVE														
2002		10 151		631		4000	11500									
3001								28	1	281	26700	89400	116100	T R I		
4204 4604		MR JACQUES CHALOUH, DENTIST 5410 KING EDWARD AVE H4V 2K1						JA								
1001	45008800	5402-5400 KING EDWARD AVE														
2002		10 151		632		4000	11500									
3001								28	1	281	26700	59100	85800	T R I		
4201 4601		MR DANTE CICCARELLI, JOURNALIER 5400 KING EDWARD H4V 2K1						JA								
1001	45008900	5392-90 KING EDWARD AVE														
2002		10 151		633		4000	11500									
3001								28	1	281	26700	72600	99500	T R I		
4211 4611		MISS HINDA LOCKER 5390 KING EDWARD AV H4V 2K1						JA								
1001	45009000	5382-80 KING EDWARD AVE														
2002		10 151		634		4000	11500									
3001								28	1	281	26700	54500	81200	T R I		
4201 4601		MR LONG CHAU TRAN, ENGINEER 5382 KING EDWARD AV H4V 2K1						JA								
1001	45009100	5372-70 KING EDWARD AVE														
2002		10 151		635		4000	11500									
3001								28	1	281	26700	45400	72100	T R I		
4211 4611		M SABATINO CESARI, FONCTIONNAIRE 5370 KING EDWARD H4V 2K1						JA								

CODE	COMPTE	EMPLACEMENT - NOM, PROFESSION, RESIDENCE						C	S	C	C	C	C	C	C	C	C	C	REMARQUES	
		DIV. CAD.	CADASTRE	SUBDIVISION	FRONT	PROFONDEUR	SUPERFICIE													CATÉGORIE BÂTIMENT
														TERRAIN	BÂTIMENT	TOTAL				
1001	45009200	5362-60 KING EDWARD AVE																		
2002		10	151	636	4000	11500	4,60000													
3001																				
4204		MR. PAUL KOLARIK, MAINTENANCE MAN																		
4604		5360 KING EDWARD AV H4V 2K1						1A	1											
1001	45009300	5352-50 KING EDWARD AVE																		
2002		10	151	637	4000	11500	4,60000													
3001																				
4213		MR ROCCO MAIGLO, GARDENER																		
4613		5350 KING EDWARD AV H4V 2K1						1A	1											
4214		MRS ROCCO MAIGLO (STELLINA MONTELEONE)																		
4614		5350 KING EDWARD AV H4V 2K1						2A	1											
1001	45009400	5342 40 KING EDWARD AV																		
2002		10	151	636	4000	11500	4,60000													
3001																				
4211		M FELICE BIELLO, JARDINIER																		
4611		5340 KING EDWARD AVE H4V 2K1						1F	1											
4212		M PASQUALE BIELLO, JARDINIER																		
4612		5340 KING EDWARD AVE H4V 2K1						1F	1											
1001	45009500	5332-30 KING EDWARD AVE																		
2002		10	151	639	4000	11500	4,60000													
3001																				
4211		M VITO ROMANO																		
4611		6751 BAILY RD COTE ST LUC H4V 1A4						1F	2											
4212		MME VITO ROMANO (CATERINA BERTUCCI)																		
4612		6751 BAILY RD COTE ST LUC H4V 1A4						1F	2											
1001	45009600	5322-20 KING EDWARD AVE																		
2002		10	151	640	4000	11500	4,60000													
3001																				
4211		MME ROSOLINO PALIOTTI (PAOLA SALVATI)																		
4611		5524 WESTBOURNE COTE ST LUC H4V 2H1						5F	2											
7001		CHESTER AVE																		

CODE	COMPTE	EMPLACEMENT - NOM, PROFESSION, RÉSIDENCE					CATEGORIE BÂTIMENT	SCOLAIRE		VALEUR EN DOLLARS			MUNICIPAL	REMARQUES	
		DIV. CAD.	CADASTRE	SUBDIVISION	PRIXT	PROFONDEUR		SUPERFICIE	TERR.	P.C.	TERRAIN	BATISSE			TOTAL
1001	45009610	5296-94 KING EDWARD AVE													
2002		10 151		534-P2	550	3900					21500				
2004		10 151		533-P2	550	3800					20900				
2006		10 151		534-1	4000	3900					1,56000				
2008		10 151		533-1	4000	3800					1,52000				
2999											3,50400				
3001															
4204		MRS MORRIS WARDNER (IBOLYA LOWINGER)													
4604		7921 WARELL RD COTE ST. LUC H4W 1M1													
1001	45009620	5292/90 KING EDWARD AVE													
2002		10 151		534-P3	250	3900					9800				
2004		10 151		533-P2	3450	3800					1,31100				
2006		10 151		533-P3	250	3800					9500				
2008		10 151		534-P2	3450	3900					1,34600				
2999											2,85000				
3001															
4211		M APOLLO CAMPANELLI, JOURNALIER													
4611		5290 KING EDWARD AV H4W 2J7													
1001	45009630	5286-84 KING EDWARD AV													
2002		10 151		534-P3	3717	3900					1,44900				
2004		10 151		533-P3	3717	3800					1,41200				
2999		10 151		535							2,86100				
3001															
4201		MR CARLILE ESTWICK													
4601		5284 KING EDQUARD AV H4W 2J7													
6400		<i>Correspondance anglaise P. 6. 6/185 by</i>													
1001	45009700	5282-80 KING EDWARD AV													
2002		10 151		534-P3	033	3900					1300				
2004		10 151		533-P3	033	3800					1300				
2006		10 151		535	4000	31500					4,60000				
2999											4,62600				
3001															
4201		M AGOSTINO PALERMO													
4601		5282 KING EDWARD AV H4W 2J7													
4202		M MICHELE MASELLA													
4602		5280 KING EDWARD AV H4W 2J7													
1001	45009800	5272-70 KING EDWARD AVE													
		MICROFICHE 58 K-14													

CODE	COMPTÉ	EMPLACEMENT - NOM, PROFESSION, RÉSIDENCE					CATEGORIE BÂTIMENT	SCOLAIRE		VALEUR EN DOLLARS			MUNICIPAL	REMARQUES						
		DIV. CAD.	CADASTRE	SUBDIVISION	FRONT	PROFONDEUR		SUPERFICIE	TERR. P.C.	TERRAIN	BÂTISSE	TOTAL								
2002	45009800	10 151	536	4000	11500	4,60000									<table border="1"> <tr> <td>CERT.</td> <td>EFF.</td> </tr> <tr> <td>1-285</td> <td>15-11-84</td> </tr> </table>	CERT.	EFF.	1-285	15-11-84	
CERT.	EFF.																			
1-285	15-11-84																			
3001		3140 King Edward av H4V 2J7																		
4212		MRS MARY F. DOYLE																		
4213		5270 KING EDWARD AV H4V 2J7														<table border="1"> <tr> <td>CERT.</td> <td>EFF.</td> </tr> <tr> <td>5185</td> <td>31084</td> </tr> </table>	CERT.	EFF.	5185	31084
CERT.	EFF.																			
5185	31084																			
4612		M GERALD RAINVILLE, CONTREMAITRE 4935 WEST BROADWAY H4V 1R5																		
4613		MME GERALD RAINVILLE (BARBARA IRVINE) 4935 WEST BROADWAY H4V 1R5																		
1001	45009900	5262-60 KING EDWARD AVE																		
2002		10 151	537	4000	11500	4,60000														
3001																				
4201		M SERAFINO PALANCA, CHARPENTIER 5262 KING EDWARD AV H4V 2J7																		
4601																				
1001	45010000	5252-50 KING EDWARD AVE																		
2002		10 151	538	4000	11500	4,60000														
3001																				
4201		M COSIMO SILIPO 1042 OXFORD AV H4A 2X4 5250 King Edward H4V 2J7																		
4601																				
1001	45010100	5242-40 KING EDWARD AVE																		
2002		10 151	539	4000	11500	4,60000														
3001																				
4212		MR DOMENICO POLIZIANI, HELPER MECHANIC 5522 SILVERSON AVE H4V 2G5																		
4612																				
6400		<i>Correspondance anglaise F.R. 6/11/85 P</i>																		
1001	45010200	5232-30 KING EDWARD AVE																		
2002		10 151	540	4000	11500	4,60000														
3001																				
4204		MRS LOUIS GLASSMAN (IDA KRAMER) 5230 KING EDWARD H4V 2J7																		
4604																				
4207		MRS NOE LIBERMAN (REBECCA GLASSMAN) 6471 MC LYNN AV H3X 2R5																		
4607																				
4210		MRS IRVING BORD (RAIZELLE GLASSMAN) 5230 KING EDWARD AV H4V 2J7																		
4610																				

45009780

2ATI

45010200

ANNULÉ

2ATI

45010200

2ATI

4201 Mme. Traversa Ferritelli - Palanca
 4601 5262 King Edward ave. H4V 2J7

CERT.	EFF.
3/12/84	9/10/84

4201 Mrs. Daving Bors (Rajella Blaszczak) 8/84
 4601 5230 King Edward, H4V 2J7

2ATI

4201 Mrs. Rajella Blaszczak - Bond 16/84
 4601 5230 King Edward, H4V 2J7

2ATI

4202 Mrs. Feiga Fanny Blaszczak - Rosenfeld 9/84

1ATI

4202 Mrs. Feiga Fanny Blaszczak - Rosenfeld 9/84

45009800

IFI

4203 Mrs. David Liberman 7/84 11/84

3ATI

CERT.	EFF.
2/12/86	11/11/85
	382

4202 M. Gerald Raimville

4204 Mrs. Mandy Liberman 1/84

4602 ~~4285 West Broadway H4V 1R5~~
 5920 King Edward H4V 2J7 F122 (5094) R1285 8/84

CERT.	EFF.
2/3/85	1-184

4205 Mrs. Mandy Liberman (Abraham Blaszczak) 1/84

2ATI

4605 6471 Du Lyon, H3X 2R5

CERT.	EFF.
29/5/84	5/6/85
	382

CERT.	EFF.
29/5/84	20/3/85
	382

AR520

CODE	COMPTE	EMPLACEMENT - NOM, PROFESSION, RÉSIDENCE						CATEGORIE BÂTIMENT	SCOLAIRE		VALEUR EN DOLLARS			MUNICIPAL *	REMARQUES
		DIV. CAD.	CADASTRE	SUBDIVISION	FRONT	PROFONDEUR	SUPERFICIE		TERR.	P. C.	TERRAIN	BÂTISSE	TOTAL		
4213 4613	45010200	MISS FANNY GLASSMAN 5232 KING EDWARD AV H4V 2J7 VERSO.						3A							
1001	45010300	5222-20 KING EDWARD AVE						161							
2002		10 151	P541		4000	11500									
2004		10 151	P542		175	11500									
2999											4,80100				
3001								28	1	2B1	27800	57500	85300	T R 1	
4201 4601		MR GIUSEPPE COLAFABIO 5878 CHALOM COTE ST LUC H4W 2Z1						1A							
4202 4602		MRS GIUSEPPE COLAFABIO (MARIA ROSARIA GARZIA) 5878 CHALOM COTE ST LUC H4W 2Z1						2A							
1001	45010400	5216-14 KING EDWARD AVE						161							
2002		10 151	P542		3825	11500									
2004		10 151	P543		175	11500									
2999											4,39900	20100	4,60000		
3001								28	1	2B1	26600	57300	83900	T R 1	
4204 4604		MR LOUIS LESSER, MERCHANT 5214 KING EDWARD AV H4V 2J7 <i>Cours graduaire en (laise) FF (15-7-85) V2.</i>						1A							
1001	45010500	5212-10 KING EDWARD AVE						161							
2002		10 151	P543		4000	11500									
3001								28	1	2B1	26600	59800	86400	T R 1	
4204 4604		MRS HARRY H SCHRARTZ (MILDRED PINSKY) 5212 KING EDWARD AV H4V 2J7						1A							
1001	45010600	5202-5200 KING EDWARD AVE						161							
2002		10 151	544		4000	11500									
3001								28	1	2B1	26600	45700	72300	T R 1	
4202 4602		Mlle LINDA CAMERANO 5202 KING EDWARD H4A 2J7						1F							
1001	45010700	5192-90 KING EDWARD AVE						161							
2002		10 151	545		4000	11500									
3001								28	1	2B1	26600	45700	72300	T R 1	

CODE	COMPTÉ	EMPLACEMENT - NOM, PROFESSION, RÉSIDENCE						CATEGORIE S/ATTN	SOCOLAIRE		VALEUR EN DOLLARS			MUNICIPAL	REMARQUES	
		DIV. CAD.	CADASTRE	SUBDIVISION	FRONT	PROFONDEUR	SUPERFICIE		TERR.	P.C.	TERRAIN	BÂTISSE	TOTAL			
4202 4602	45010700	MR COSIMO CORDA, JOURNALIER 5190 KING EDWARD AV H4V 2J7						1A								
1001	45010800	5184-82 KING EDWARD AVE						1B1								
2002		10 151	546		4000	11500										
3001								2B	1	2B1	26600	45700	72300	T R I		
4213 4613		GABRIELE EVANGELISTA, PAYSAGISTE 5184 KING EDWARD AV H4V 2J7						1F								
1001	45010900	5176-74 KING EDWARD AVE						1B1								
2002		10 151	547		4000	11500										
3001								2B	1	2B1	26600	45700	72300	T R I		
4211 4611		MR G MARK LONERGAN, CHEMIST 5174 KING EDWARD AV H4V 2J7						1A								
4212 4612		MRS G MARK LONERGAN (ANN MARTIN) 5174 KING EDWARD AV H4V 2J7						1A								
1001	45011000	5160-66 KING EDWARD AVE						1B1								
2002		10 151	548		4000	11500										
3001								2B	1	2B1	26600	45700	72300	T R I		
4204 4604		MR ANGELO MASTROMONACO 5397 WESTHORE AV H4V 1Z8						1A								
1001	45011100	5160/58 KING EDWARD AVE						1B1								
2002		10 151	549		4000	11500										
3001								2B	1	2B1	26600	45700	72300	T R I		
4201 4601 4202		M ENIDIO COSENZA 4584 Montclair H4B 2J7 1802 WILSON AV H4A 2T2 MME ROSANNA MONTI-COSENZA P-1222 #4260 Jde 8-11-84						1F 2F								
1001	45011200	5152-50 KING EDWARD AV						1B1								
2002		10 151	550		4000	11500										
3001								2B	1	2B1	26600	50500	77100	T R I		

CODE	COMPTE	EMPLACEMENT - NOM, PROFESSION, RÉSIDENCE					CATEGORIE BÂTIMENT	SCOLAIRE		VALEUR EN DOLLARS			MUNICIPAL	REMARQUES	
		DIV. CAD.	CADASTRE	SUBDIVISION	FRONT	PROFONDEUR		SUPERFICIE	TERR.	P. C.	TERRAIN	BÂTISSE			TOTAL
4215 4615	45011200	MR ONESTO PALUCCI, LABOURER 5150 KING EDWARD AV H4V 2J7					1A	1							
1001	45011300	5140-38 KING EDWARD AVE													
2002		10 151	551		9000	11500					4,60000				
3001							28	1	281	26600	62400	89000	T R 1		
4204 4604		MR IMANTS JANIS FRISHANIS, ELECT ENGINEER 5140 KING EDWARD AV H4V 2J7					1A	1							
1001	45011400	5132-30 KING EDWARD AVE													
2002		10 151	552		9000	11500					4,60000				
3001							28	1	281	26800	63900	90700	T R 1		
4204 4604		GERARDO FORLIANO 5251 KING EDWARD H4V 2J8					1F	1							
1001	45011500	5122-20 KING EDWARD AVE													
2002		10 151	P553		3000	11500					3,70000				
2002					4000	IRR									
3001							28	1	281	21400	65200	86600	T R 1		
4211 4611		GERZY GRZYBALA, ETUDIANT 5122 KING EDWARD AV H4V 2J7					1F	1							
1001	45011510	5118-16 KING EDWARD AVE													
2002		10 151	P674		3090	IRR					2,35600				
2002					2708	7700									
3001							28	1	281	14900	63000	77900	T R 1		
4202 4602		CAMILLE W CHAMOUN AV TIRADENTES PLAZA MACO ST DOMINIQUE REPUBLIQUE DO					1F	2							
5701 5702		ATT M GEORGES W CHAMOUN 5200 PRINCE OF WALES MTL H4V 2N1													
1001	45011520	5114-10 KING EDWARD AVE													
2002		10 151	673		4500	7700					3,46500				
3001							28	1	281	21800	62600	84400	T R 1		

45011500

4201 ~~700~~ Albert Kasser 11222 24534 ¹⁰¹¹ 18-4-85
 4601 ~~6900~~ ~~Building #401~~ ~~H4V 26+~~
 5122 King Edward H4V 2V7 3A11
 4202 ~~7000~~ ~~7000~~ Kasser

ENVY	APP.
1-2-85	31-11-84

AE880

CODE	COMTE	EMPLACEMENT - NOM, PROFESSION, RÉSIDENCE						CATEGORIE BAYMENT	SCOLAIRE		VALEUR EN DOLLARS			MUNICIPAL	REMARQUES
		CH. CAD	REARSPACE	SUBDIVISION	FRONT	PROFONDEUR	SUPERFICIE		TERR.	P. C	TERRAIN	BATISSE	TOTAL		
4211 4611	45011520	MR KAN TONG, COOK 4620 CUMBERLAND	H4B 2L4				1A								
1001 1002	45011530	5102 KING EDWARD AV 6801 FIELDING AVE													
2002		10 151	P472		4000	7700									
3001								4A	1 2B1	21600	62000	83600	T C 1		
4201 4601		MR SIMON SRETINA, COMMIS DE MAGASIN 5102 KING EDWARD AV	H4V 2J7				1A								
6400		CORRESPONDANCE ANGLAISE													
7001		FIELDING													
1001 1002	45011540	5052-50 KING EDWARD AVE 6866/10 FIELDING AVE													
2002		10 151	P431		4980	3900									
2002					5025										
2004		10 151	P436		5025	3800									
2004					5070										
2999															
3001								4A	1 2B1	27000	185700	132700	T S 1		
4201 4601		MR NICOLINO BONPEO, BUTCHER 2295 BALKLEY	H4B 2J9				1A								
4202 4602		MR ERNESTO SCHIAVI 7677 DENISE LASALLE	H8N 2A5				1A								
1001	45011550	5042-10 KING EDWARD AVE													
2002		10 151	P430		4000	3800									
2004		10 151	P431		4000	3900									
2999															
3001								2B	1 2B1	19500	54100	73600	T R 1		
4211 4611		MR ANDRÉ S STERNER, CARPENTER 5046 KING EDWARD AV	H4V 2J6				1A								
1001	45011600	5012-10 KING EDWARD AVE													
2002		10 151	432		4000	11500									
3001								2B	1 2B1	28600	50500	77100	T R 1		

TYPE	COMPTÉ	EMPLACEMENT - NOM, PROFESSION, RÉSIDENCE					CATEGORIE SANTIER	SCOLAIRE		VALEUR EN DOLLARS			MUNICIPAL	REMARQUES	
		DIV. CAD.	CADASTRE	SUBDIVISION	FRONT	PROFONDEUR		SUPERFICIE	TERR.	P. C.	TERRAIN	BÂTIMENT			TOTAL
4201 4601	45011600	MRS ANTONIO D ARCHI (MARIA CENCI) 6808 CH HOLLAND COTE ST LUC H9W 1L6					5A	2							
1001	45011700	5002 5000 KING EDWARD AV													
2002		10 151	433		4000	11500					4,60000				
3001									28	1 2B1	26600	52300	78900	T R I	
4212 4612		MR LEONG YJEN LI, RESTAURATEUR 5000 KING EDWARD AV H9V 2J6					1A	1							
1001	45011800	4992-90 KING EDWARD AVE													
2002		10 151	434		4000	11500					4,60000				
3001									28	1 2B1	26600	64000	90600	T R I	
4204 4604		MR STEFAN HOLIC, LABORER 4990 KING EDWARD AV H9V 2J6					1A	1							
1001	45011900	4982-80 KING EDWARD AV													
2002		10 151	435		4000	11500					4,60000				
3001									28	1 2B1	26600	70500	97100	T R I	
4201 4601		MR SESTILIO M DIGIACOMO, JOURNALIER 4982 KING EDWARD AV H9V 2J6					1A	1							
1001	45012000	4972-70 KING EDWARD AVE													
2002		10 151	436		4000	11500					4,60000				
2004		10 151	437-1		400	11500					46000				
2999											5,06000				
3001									28	1 2B1	29300	50500	79800	T R I	
4201 4601		MISS MAY MARY MILLER 4972 KING EDWARD AV H9V 2J6					5A	1							
1001	45012100	4962-60 KING EDWARD AVE													
2002		10 151	437-2		3600	11500					4,19000				
2004		10 151	438-1		200	11500					23000				
2999											4,37000				
3001									28	1 2B1	25200	50400	75600	T R I	

4501/600

IFI 1

4201 St. Jean St. East

4601 5010 King Edward av. H4V 2S6

3 FI 1

4802 Mlle. Jon Thux Lane

CERT.	EFF.	
31485	18185	346

CODE	COMPTÉ	EMPLACEMENT - NOM, PROFESSION, RÉSIDENCE						CATEGORIE BÂTIMENT	SCOLAIRE		VALEUR EN DOLLARS			MUNICIPAL	REMARQUES
		DIV CAD	CADASTRE	SUBDIVISION	FRONT	PROFONDEUR	SUPERFICIE		TERR	P.C.	TERRAIN	BÂTISSE	TOTAL		
4201 4601	45012100	MRS PIROSKA SCHWARTZ-NUSS 4960 KING EDWARD AV H4V 2J6						1A							
1001	45012200	4952-50 KING EDWARD AVE						1161							
2002		10 151 438-2		3900	11500	4,37000									
3001								2B	1	2B1	25200	50400	75600	T R 1	
4204 4604		MR ALDO CAMPANELLI, TEACHER 4950 KING EDWARD H4V 2J6						1A							
6400		<i>Correspondance anglaise P.F. 6/1/85 F.</i>													
1001	45012300	4942-40 KING EDWARD AVE						1161							
2002		10 151 439-1		3800	11500	4,37000									
3001								2B	1	2B1	25200	58900	84100	T R 1	
4211 4611		MR GIUSEPPE PALUMBI, JOURNALIER 4940 KING EDWARD AV H4V 2J6						1F							
1001	45012400	4932-30 KING EDWARD AVE						1161							
2002		10 151 439-2		200	11500	23000									
2004		10 151 440-1		3600	11500	4,14000									
2999						4,37500									
3001								2B	1	2B1	25200	50400	75600	T R 1	
4201 4601		MR SALVATORE MASTROMONACO 4930 KING EDWARD H4V 2J6						1A							
4202 4602		MRS ANTONIETTA MASTROMONACO-ALA 4932 KING EDWARD H4V 2J6						1A							
1001	45012500	4922-20 KING EDWARD AV						1161							
2002		10 151 441		4800	11500	4,60000									
2004		10 151 440-2		400	11500	46000									
2999						5,06000									
3001								2B	1	2B1	29200	47300	76500	T R 1	
4201 4601		MR MARCO MANTILLA 2156 PRUD HOMME H4A 3H2 4920 KING EDWARD H4V 2J6						1F							
4202		MME ROSANNA ZEGARELLI-MANTILLA F-1222 #44134 (22-3-85) JEL						2F							
1001	45012600	4900 02 KING EDWARD AV						1161							
2002		10 151 442		4000	11500	4,60000									
		MICROFICHE 58 C-15													

CODE	COMPTE	EMPLACEMENT - NOM, PROFESSION, RÉSIDENCE						CATEGORIE BÂTIMENT	SCOLAIRE			VALEUR EN DOLLARS			MUNICIPAL	REMARQUES
		DIV. CAD.	CADASTRE	SUBDIVISION	FRONT	PROFONDEUR	SUPERFICIE		TERR.	TERR.	BÂTISSE	TOTAL	TERRAIN	BÂTISSE		
3001	45012600							2B	1	2B1	26600	80900	107500	T R I		
4204		M RAYMOND LEMIEUX, OPERATEUR						1F								
4604		4890 KING EDWARD AV H4V 2J6														
1001	45012700	4890 KING EDWARD AVE						16B								
2002		10 151	443		4000	11500	4,60000									
3001								2A	1	2B1	26600	16100	42700	T R I		
4204		M RAYMOND LEMIEUX, OPERATEUR						1F								
4604		4890 KING EDWARD AV H4V 2J6														
1001	45012800	4884-82 KING EDWARD AVE						16B								
2002		10 151	444		4000	11500	4,60000									
3001								2B	1	2B1	26600	60700	87300	T R I		
4204		MRS LEO F LESSARD (EVA KRAMER)						5A								
4604		4458 BEACONSFIELD AVE H4A 2H6														
1001	45012900	4876 KING EDWARD AVE						16B								
2002		10 151	445		4000	11500	4,60000									
2004		10 151	P446		2000	11500	2,30000									
2999							6,90000									
3001								2A	1	2B1	39900	21300	61200	T R I		
4201		MR ALEXANDRE DTY						1A								
4601		4876 KING EDWARD AV H4V 2J6														
4202		MISS MARGARET RENTELN						7A								
1001	45013000	4858 KING EDWARD AVE						16B								
2002		10 151	P446		2000	11500	2,30000									
2004		10 151	447		4000	11500	4,60000									
2999							6,90000									
3001								2A	1	2B1	39900	30100	70000	T R I		
4201		MRS MICHAEL MAXWELL (MARIA DE HOLTZER)						2A								
4601		4858 KING EDWARD H4V 2J6														
1001	45013100	4846-44 KING EDWARD AVE						16B								
2002		10 151	448		4000	11500	4,60000									

CODE	COMPTE	EMPLACEMENT - NOM, PROFESSION, RÉSIDENCE						C	L	S	C	C	C	C	C	C	C	C	REMARQUES
		DIV. CAD.	CADASTRE	SUBDIVISION	FRONT	PROFONDEUR	SUPERFICIE												
													TERRAIN	BÂTISSE	TOTAL				
3001	45013100																		
4211		FRANCESCO CASTELLI, JOURNALIER																	
4611		4844 KING EDWARD AVE H4V 2J6																	
1001	45013200	4834-32 KING EDWARD AV																	
2002		10 151	449		4000	11500													
3001																			
4207		MR EDWIN EDDISON JR																	
4607		4834 KING EDWARD AV H4V 2J6																	
4211		MRS ROBERT W GITTUS (EVELINE EDDISON)																	
4611		4832 KING EDWARD AV H4V 2J6																	
6400		<i>Correspondance anglaise FF. 6/9/85</i>																	
1001	45013300	4830-28 KING EDWARD AVE																	
2002		10 151	450		4000	11500													
3001																			
4204		MRS WOLFGANG BOEHNKE (LONNI WERNICKE)																	
4604		4830 KING EDWARD AV H4V 2J6																	
7001		SOMERLED AVE																	
7002		4850 KING EDWARD AVE VOIR 6800 SOMERLED AVE																	
1001	45013400	4616 KING EDWARD AVE																	
2002		10 151	339		4000	11500													
3001																			
4204		MRS HERBERT JOHN HARRIS (KATHLEEN P. REYNOLDS)																	
4604		4616 KING EDWARD AVE H4B 2H7																	
1001	45013500	4612 KING EDWARD AVE																	
2002		10 151	340		4000	11500													
3001																			
4204		MR GORDON HENRY REID, ACCOUNTANT																	
4604		4612 KING EDWARD AV H4B 2H7																	
1001	45013600	4600 KING EDWARD AVE																	
2002		10 151	341		4000	11500													
		MICROFICHE 58 E-15																	

CODE	COMPTÉ	EMPLACEMENT - NOM, PROFESSION, RESIDENCE					CATEGORIE BÂTIMENT	SCOLAIRE		VALEUR EN DOLLARS			MUNICIPAL	REMARQUES	
		DIV. CAD	CADASTRE	SUBDIVISION	FRONT	PROFONDEUR		SUPERFICIE	TERR. P. C.	TERRAIN	BATISSE	TOTAL			
2001	45013600														
4211		MRS TARAS PHILIPP CHUPRUN (MARY EILEEN BELSINI)					5A	1	2B1	26800	65600	92400	T R I		
4611		4600 KING EDWARD H4B 2H7													
1001	45013700	4590 KING EDWARD AV													
2002		10 151	342		9000	11500									
3001															
4211		M ORPHILA F PLOUFFE, MAJOR					1F	1	2B1	26800	57900	84700	T R I		
4611		4590 KING EDWARD AV H4B 2H7													
1001	45013800	4580 KING EDWARD AVE													
2002		10 151	343		9000	11500									
3001															
4201		MR JOSE L DEMONTBRUN, GERANT					1A	1	2B1	26800	57500	84300	T R I		
4601		4580 KING EDWARD AV H4B 2H7													
4202		MRS JOSE L DEMONTBRUN (JOAN SERRAO)					1A	1	2B1	26800	57500	84300	T R I		
4602		4580 KING EDWARD AV H4B 2H7													
1001	45013900	4570 KING EDWARD AVE													
2002		10 151	344		9000	11500									
2004		10 151	P345		1000	11590									
2999															
3001															
4201		MME ROLAND HOFFSTETTER (ANNE MARIE COMDEMORÉL)					1F	1	2B1	33600	63100	96700	T R I		
4601		4570 KING EDWARD AV H4B 2H7													
1001	45014000	4566 KING EDWARD AVE													
2002		10 151	P345		3000	11590									
2004		10 151	P346		2000	11500									
2999															
3001															
4212		MR FREDERICK CONRAD DAVIS, ADMINISTRATOR					1A	1	2B1	33600	50000	83600	T R I		
4612		4566 KING EDWARD AV H4B 2H7													
1001	45014100	4560 KING EDWARD AVE													

CODE	COMPTÉ	EMPLACEMENT - NOM, PROFESSION, RÉSIDENCE						CATEGORIE BÂTIMENT	SCOLAIRE		VALEUR EN DOLLARS			MUNICIPAL	REMARQUES
		DIV CAD	CADASTRE	SUBDIVISION	FRONT	PROFONDEUR	SUPERFICIE		P.	TERR. P. C.	TERRAIN	BÂTISSÉ	TOTAL		
2002 2004 2999	45014100	10 151	P346		2000	11500	2,30000								
		10 151	P347		3000	11500	3,45000								
							5,75000								
3001								2A	1 2B1	33600	62700	96300	T R I		
4202 4602		M JOSEPH D X LAVIGNE 4560 KING EDWARD AVE H4B 2H7						1F							
4203 4603		MME JOSEPH D X LAVIGNE (LESLIE C WEST) 4560 KING EDWARD AVE H4B 2H7						2F							
1001	45014250	4556 KING EDWARD AVE						15A							
2002 2004 2999		10 151	P348		1500	11575	1,73600								
		10 151	P347		1000	11575	1,15700								
							2,89300								
3001								2A	1 2B1	16600	48000	64600	T R I		
4201 4601		MRS ERNEST NEWTON (NANCY BLYTH) 4556 AV KING EDWARD H4B 2H7						5A							
1001	45014300	4554 KING EDWARD AVE						15A							
2002		10 151	P348		2500	11500	2,87500								
3001								2A	1 2B1	14600	58200	72800	T R I		
4201 4601		MR MURRAY KRONICK 4554 KING EDWARD AV H4B 2H7						1A							
6400		<i>Correspondance anglaise F.F. 6/9/85 f</i>													
1001	45014400	4550 KING EDWARD AVE						15A							
2002		10 151	349		4000	11500	4,60000								
3001								2A	1 2B1	26600	67900	94500	T R I		
4211 4611		MME CLAUDE R. DUGUAY (MARIE JOSEE TASSE) 4550 KING EDWARD H4B 2H7						5F							
1001	45014500	4540 KING EDWARD AVE						15A							
2002		10 151	350		4000	11500	4,60000								
3001								2A	1 2B1	26800	57700	84500	T R I		
4211 4611		MR ERNEST MCNABB 4540 KING EDWARD AV H4B 2H7						1A							
1001	45014600	4532 KING EDWARD AVE						15A							

CODE	COMPTE	EMPLACEMENT - NOM, PROFESSION, RÉSIDENCE						CATEGORIE BÂTIMENT	SCOLAIRE		VALEUR EN DOLLARS			MUNICIPAL	REMARQUES	
		DIV. CAD.	CADASTRE	SUBDIVISION	FRONT	PROFONDEUR	SUPERFICIE		TERR.	P. C.	TERRAIN	BÂTISSE	TOTAL			
2002	45014600 A. 19853	10 151	351		4000	11500	4,60000									
3001	17-1-65							2A	1	281	26800	69200	96000	T R 1		
4201		MRS NEIL A TREVICK (MARY MACLAN) 4536 AV KING EDWARD H48 2H7														
4601								2A	1							
1001	45014700	4524 KING EDWARD AVE														
2002		10 151	352		4000	11500	4,60000									
3001								2A	1	281	26800	83800	110600	T R 1		
4204		MR WILLIAM LINDSAY OGILVY, SURGEON 4524 KING EDWARD AVE H48 2H7														
4604								1A	2							
1001	45014750	4514 KING EDWARD AV														
2002		10 151	682		3200	11500	4,13100									
2002					3850											
3001								2A	1	281	29100	71700	95800	T R 1		
4204		MR THOMAS R AUBURN, REPT 4514 KING EDWARD AV H48 2H7														
4604								1A	2							
7001		DE TERREBONNE														
1001	45014780	4450 KING EDWARD AV														
2002	A-145258	10 151	252-1-1		5800	3800	2,20400									
2004	27-4-85	10 151	253-1-1		5800	3900	2,26200									
2999							4,46600									
3001								2A	1	281	28100	84000	112100	T R 1		
4201		MME JACQUES MARCHAND (RAYMONDE NICHAUD) 4450 KING EDWARD AV H48 2H5														
4601								1B	1							
1001	45014800	4442 KING EDWARD AVE.														
2002		10 151	P253-1		1125	3900	43900									
2004		10 151	P253-2		5000	3900	1,95000									
2004		10 151	P252-1		1125	3800	42800									
2008		10 151	P252-2		5000	3800	1,90000									
2999							4,71700									
3001								1B		281	29700	50000	79700	E 12 204-8		

45014600

1821

4201 Mr. Jeffrey Melnick

4601 4532 King Edward av. H4B 2H7

2821

4202 Mrs. Rander Broadman - Melnick

CERT.	EFF.
24/6/85	17/6/85

45014780

1821

4201 Mr. Charles Schoke

4601 4450 av. King Edward H4B 2H5

3821

4202 Mrs. Raymond Chalkout

CERT.	EFF.
10/8/85	27/6/85

CODE	COMPTE	EMPLACEMENT - NOM, PROFESSION, RÉSIDENCE						CATEGORIE BÂTIMENT	SCOLAIRE		VALEUR EN DOLLARS			MUNICIPAL	REMARQUES
		DIV CAD	CADASTRE	SUBDIVISION	FRONT	PROFONDEUR	SUPERFICIE		TERR.	P.C.	TERRAIN	BÂTISSE	TOTAL		
4201 4607	45014800	MR DON NEIL 4442 KING EDWARD	H4B	2H5			1A								
1001	45014900	4436 KING EDWARD AVE					15A								
2002		10 151 254			4000	11500									
3001							2A	1	2B1	26700	55700	82400	T R 1		
4211 4611		MR PETER HARTMANN 4436 KING EDWARD AV	H4B	2H5			1A								
1001	45015000	4432 KING EDWARD AVE					15A								
2002		10 151 255			4000	11500									
3001							2A	1	2B1	27800	55700	83500	T R 1		
4201 4601		MR JOHN REGAN 4432 KING EDWARD AV	H4B	2H5			1A								
4202 4602		MRS JOHN REGAN (PATRICIA LIKELY) 4432 KING EDWARD AV	H4B	2H5			2A								
1001	45015100	4424 KING EDWARD AVE					15A								
2002		10 151 P256			3500	11500									
3001							2A	1	2B1	23300	79300	102600	T R 1		
4211 4611		MR KENNETH H OVERLAND, LAWYER 4424 KING EDWARD AV	H4B	2H5			1A								
1001	45015200	4414 KING EDWARD AVE					15A								
2002		10 151 P256			500	11500									
2004		10 151 257			4000	11500									
2999															
3001							2A	1	2B1	30100	94100	124200	T R 1		
4201 4601		MR ROBERT SINCLAIR, INSURANCE BROKER 4414 KING EDWARD AVE	H4B	2H5			1A								
1001	45015300	4408 KING EDWARD AVE					15A								
2002		10 151 258			4000	11500									
3001							2A	1	2B1	26800	79700	106500	T R 1		

CODE	COMPTE	EMPLACEMENT - NOM, PROFESSION, RESIDENCE						CATEGORIE BÂTIMENT	SCOLAIRE		VALEUR EN DOLLARS			MUNICIPAL	REMARQUES	
		DIV. CAD.	CADASTRE	SUBDIVISION	FRONT	PROFONDEUR	SUPERFICIE		TERR.	P. C.	TERRAIN	BÂTISSE	TOTAL			
4204 4604	45015300	MR RICHARD M H POWER JR., 4408 KING EDWARD AV H48 2H5						2A								
1001	45015400	4402 KING EDWARD AVE						15A								
2002		10 151		259	4000	11500										
3001							2A	1	281	24800	62900	89700	T R I			
4214 4614		MR HENRY G DAUGLAS, TRUST OFFICER 4402 KING EDWARD AV H48 2H5						2A								
1001	45015500	4390 KING EDWARD AVE						15A								
2002		10 151		260	4000	11500										
3001							2A	1	281	24800	58800	85600	T R I			
4212 4612		M GIOVANNI RICCI, PAYSAGISTE 4390 KING EDWARD AV H48 2H5						1F								
1001	45015600	4380 KING EDWARD AVE						15A								
2002		10 151		261	4000	11500										
3001							2A	1	281	24800	81800	108600	T R I			
4201 4601		MRE LUIGI ALTIERI (ANALTA FLORA PETROLINI) 4380 KING EDWARD H48 2H5						2F								
1001	45015700	4372 KING EDWARD AVE						15A								
2002		10 151		262	4000	11500										
3001							2A	1	281	24800	67900	94700	T R I			
4204 4604		MR JAMES COUSLAND ANDERSON, SALES MANAGER 4372 KING EDWARD AV H48 2H5						2A								
1001	45015800 9-143018	4368 KING EDWARD AVE						15A								
2002	3-6-85	10 151		263	4000	11500										
3001							2A	1	281	24800	65100	91900	T R I			
4201 4601		MR DONALD JOHANSSON 4368 KING EDWARD H48 2H5						1A								

VERSQ

45018200

(E.I.)

4201 M. Austin Gardiner

4601 4368 av King Edward av H4B 2H5

CERT.	SFR.
2518	368

45018200

CODE	COMPTE	EMPLACEMENT - NOM, PROFESSION, RÉSIDENCE						CATEGORIE BÂTIMENT	SCOLAIRE		VALEUR EN DOLLARS			MUNICIPAL	REMARQUES	
		DIV CAD	CADASTRE	SUBDIVISION	FRONT	PROFONDEUR	SUPERFICIE		TERR.	P.C.	TERRAIN	BÂTISSE	TOTAL			
1001	45015900	4362 KING EDWARD AVE						1151								
2002	8-154033 28-11-85.	10	151	264	4000	11500	4,60000									
3001								2A	1	281	26800	65100	91900	T R 1		
4204	4604	MR LEO ROBACK, PUBLICIST 4367 KING EDWARD AVE H4B 2H5						1A								
		VERSO														
1001	45016000	4352 KING EDWARD AVE						1151								
2002		10	151	265	4000	11500	4,60000									
3001								2A	1	281	24800	54400	81200	T R 1		
4204	4604	MRS JEAN MARIE ROBITAILLE (HELEN MARGARET JONES) 4352 KING EDWARD AV H4B 2H5						5A								
1001	45016100	4344 KING EDWARD AV						1151								
2002		10	151	266	4000	11500	4,60000									
3001								2A	1	281	26800	52600	79400	T R 1		
4204	4604	MR ROBERT ERNEST SANTO, RADIO ENG 4344 KING EDWARD AV H4B 2H5						1A								
1001	45016200	4336 KING EDWARD AVE						1151								
2002		10	151	267	4000	11500	4,60000									
3001								2A	1	281	26800	56800	83600	T R 1		
4202	4602	MR MICHAEL FERGUSON 4336 KING EDWARD AV H4B 2H5						1A								
4203	4603	MRS MICHAEL FERGUSON (VIRGINIA BOARDMAN) 4336 KING EDWARD AV H4B 2H5						2A								
1001	45016300	4330 KING EDWARD AV						1151								
2002		10	151	268-1	4000	8500	3,40000									
3001								2A	1	281	21600	50400	72000	T R 1		
4202	4602	MR CARL ANTHONY STANGE 4330 KING EDWARD H4B 2H5						1A								
4203	4603	MR CHRISTA FUST 3475 MOUNTAIN #1612						1A								
7001		KONKLAND AVE														

45015900

8461

4501 Mrs Jeannette Mabel Wales
4601 4362 King Edward H48 245

CERT.	370
245-86	281187

CODE	COMPTE	EMPLACEMENT - NOM, PROFESSION, RÉSIDENCE						CATEGORIE BÂTIMENT	SCOLAIRE	VALEUR EN DOLLARS			MUNICIPAL	REMARQUES	
		DIV. CAD	CADASTRE	SUBDIVISION	FRONT	PROFONDEUR	SUPERFICIE			TERR. V. C.	TERRAIN	BÂTIMENT			TOTAL
1001	45016370	3484 KING EDWARD AV						151							
2002		10 151	P186		9311	3900									
2002					9511										
2004		10 151	670		9592	1500									
2004					9633										
2999															
3001															
4201		MR JAMES G MOFFAT VERSO						1A							
4601		3484 KING EDWARD H4B 2H3													
1001	45016400	3464 KING EDWARD AVE						151							
2002		10 151	P187		3500	11500									
2004		10 151	P186		1509	3900									
2004		10 151	671-2		1503	1500									
2999															
3001															
4204		MRS JAMES L MC KEORN (PAULINE J DUNNING)						1A							
4604		3464 KING EDWARD H4B 2H3													
6700		<i>Coverpondance anglaise P.F. 6/9/85 B.</i>													
1001	45016500	3460 KING EDWARD AV						151							
2002		10 151	188		4000	11500									
2004		10 151	187-1		500	11500									
2999															
3001															
4204		MR DONALD BURNS, CLERGYMAN						1A							
4604		3460 KING EDWARD AV H4B 2H3													
1001	45016600	3450 KING EDWARD AVE						151							
2002		10 151	189		4125	11500									
3001															
4204		MR MILLCENT ASSELMAN						1A							
4604		3450 KING EDWARD AV H4B 2H3													
1001	45016700	3440 KING EDWARD AV						151							
2002		10 151	190		4185	11500									
3001															
		UNITE						2A							
		MICROFICHE 58 L-15													

45016370

2A11

4201 Mrs. Melina Chudas-Jachay
4601 3484 King Edward H4B-2H3**ANNULÉ**

GEN.	EXP.
3185	1184

45016370

1F11

4201 H. Francois Boyer
4601 3484 King Edward H4B-2H3

3F11

4202 Hlle. Doree Tremblay

GEN.	EXP.
10-89	3-12-81

AEB20

CODE	COMPTE	EMPLACEMENT - NOM, PROFESSION, RÉSIDENCE						C	L	C	C	C	C	C	C	C	C	REMARQUES
		DIV. CAD	CADASTRE	SUBDIVISION	FRONT	PROFONDEUR	SUPERFICIE											
4204 4604	45016700	EDMOND MAURIC, PROFESSEUR 3440 KING EDWARD AV H4B 2H3																
7001 7002 7003 7004		SHERBROOKE 0 DEBUT DE ROSEDALE AV SHERBROOKE 0 3407 ROSEDALE AV VOIR 6845 SHERBROOKE 0																
1001	45016800	3425 ROSEDALE AVE																
2002		10 151 178		4000	11500	4,60000												
3001									2A	1 2B1	26800	50400	77200		T R I			
4201 4601 4202 4602		MR ROGER ALLARD 3425 ROSEDALE H4B 2G5 MME ROGER ALLARD (ROSEMARY SCOTT) 3425 ROSEDALE H4B 2G5																
1001	45016900	3431 ROSEDALE AV																
2002		10 151 179		4000	11500	4,60000												
3001									2A	1 2B1	26800	62200	89000		T R I			
4201 4601 4202 4602		MR THOMAS A WILLIAMS, VIOLONISTE 3431 ROSEDALE AV H4B 2G5 MRS THOMAS A WILLIAMS (EVA SVENSSON) 3431 ROSEDALE AV H4B 2G5																
1001	45017000	3439 ROSEDALE AVE																
2002		10 151 180		4000	11500	4,60000												
3001									2A	1 2B1	26800	56800	83600		T R I			
4201 4601		MR SYED ANSAM 3439 ROSEDALE H4B 2G5																
1001	45017100	3447 ROSEDALE AVE																
2002		10 151 666		3100	11500	3,56500												
3001									2A	1 2B1	20700	54200	74900		T R I			
4204 4604		MR ROSS C D BRANDER, PRESIDENT 3447 ROSEDALE H4B 2G5																
1001	45017200	3453 ROSEDALE AVE																
		MICROFICHE 58 H-15																

CODE	COMPTE	EMPLACEMENT - NOM, PROFESSION, RÉSIDENCE						CATEGORIE BÂTIMENT	SCOLAIRE		VALEUR EN DOLLARS			MUNICIPAL	REMARQUES		
		DIV. CAD.	CADASTRE	SUBDIVISION	FRONT	PROFONDEUR	SUPERFICIE		TERR.	P. C.	TERRAIN	BÂTISSE	TOTAL				
2002	45017200	10	151	664	2960	8100	2,38900										
3001								2A	1	2B1	15100	55300	70400	T	R	I	
4201		MR BRIAN MACKAY						1A									
4601		3453 ROSEDALE AV H4B 2G5						2A									
4202		MRS MATSA DAHAN-MACKAY															
1001	45017300	3461 ROSEDALE AVE						153									
2002		10	151	663	2960	8100	2,38900										
3001								2A	1	2B1	15200	67900	83100	T	R	I	
4201		MR ROBERT H HARTE						1A									
4601		3461 ROSEDALE AV H4B 2G5						5A									
4202		MRS ROBERT H HARTE (GERTRUDE A LIOMAN)															
4602		3461 ROSEDALE AV H4B 2G5															
1001	45017400	3467 ROSEDALE AVE						153									
2002		10	151	662	3090	8100	2,37500										
2002					2711												
3001								2A	1	2B1	14900	61800	76700	T	R	I	
4204		MRS MIECZYZZAW TARAS (STELLA PACEMICZ)						5A									
4604		3467 ROSEDALE AV H4B 2G5															
7001		MONKLAND AVE															
1001	45017500	4331 ROSEDALE AVE						153									
2002		10	151	233	4000	11500	4,60000										
3001								2A	1	2B1	26800	56800	83600	T	R	I	
4204		MRS PAUL BERNARD SAURIOL (DONNA LOUISE HART)						5A									
4604		4331 ROSEDALE H4B 2G8															
1001	45017600	4343 ROSEDALE AV						153									
2002		10	151	234	4000	11500	4,60000										
3001								2A	1	2B1	26200	79700	106500	T	R	I	
4201		MRS WOLFGANG KANDER (GRETCHEN MOORE)						5A									
4601		4343 ROSEDALE AV H4B 2G8															
1001	45017700	4349 ROSEDALE AV						153									

CODE	COMPTE	EMPLACEMENT - NOM, PROFESSION, RÉSIDENCE						CATEGORIE BÂTIMENT	SCOLAIRE		VALEUR EN DOLLARS			MUNICIPAL	REMARQUES	
		DIV. CAD	CADASTRE	SUBMISSION	FRONT	PROFONDEUR	SUPERFICIE		TERR.	P. C.	TERRAIN	BÂTISSE	TOTAL			
2002	45017700	10 151	235		4000	11500	4,60000									
3001								2A	1	2B1	26800	70100	96900	T R I		
4202		M RONALD E RUDIN, PROFESSEUR						IF								
4602		4349 ROSEDALE AV H4B 2G8														
4203		MME RONALD E RUDIN (PNYLLIS ANN WOLL)						2F								
4603		4349 ROSEDALE AV H4B 2G8														
1001	45017800				4355 ROSEDALE AV			15X								
2002		10 151	236		4000	11500	4,60000									
3001								2A	1	2B1	26800	41900	68700	T R I		
4211		MR DONALD P HICKS, BROKER						1A								
4611		4355 ROSEDALE AV H4B 2G8														
1001	45017900				4361 ROSEDALE AVE			15X								
2002		10 151	237		4000	11500	4,60000									
2004		10 151	P238		800	11500	92000									
2999							5,52000									
3001								2A	1	2B1	32000	90300	122300	T R I		
4202		M ERROL CLEMENT, VICE PRINCIPAL						IF								
4602		4361 ROSEDALE AV H4B 2G8														
4203		MME ERROL CLEMENT (ENID CATON)						5F								
4603		4361 ROSEDALE AV H4B 2G8														
1001	45018000				4375 ROSEDALE AV			15X								
2002		10 151	P239		1500	11500	1,72500									
2004		10 151	P238		3200	11500	3,68000									
2999							5,40500									
3001								2A	1	2B1	38500	69200	100700	T R I		
4211		M GIOVANNI PRIMIANI, JOURNALIER						IF								
4611		4375 ROSEDALE AV H4B 2G8														
1001	45018100				4379 ROSEDALE AV			15X								
2002		10 151	239-1		2500	11500	2,07500									
3001								2A	1	2B1	16800	72800	89600	T R I		
4202		M ROBERT J CHALIFOUR						IF								
4602		4379 ROSEDALE H4B 2G8														

VERSO

45017900

3F21

4201 Mlle. Fabucia Clement

4601 4361 Rosedale av. H4B 2G8

3F21

4202 Mlle. Christine Clement

CERT.	EFF.	
12-85	33-9-85	361

AEBCO

CODE	COMPTÉ	EMPLACEMENT - NOM, PROFESSION, RÉSIDENCE					CATEGORIE BÂTIMENT	VALEUR EN DOLLARS				MUNICIPAL *	REMARQUES	
		DIV CAD	CADASTRE	SUBDIVISION	FRONT	PROFONDEUR		SUPERFICIE	TERR. P.C.	TERRAIN	BÂTISSÉ			TOTAL
4203 4603	45018100	Mlle PIERRETTE PROULX 3400 RIDGEMOOD #5			H3V 1C2									
1001	45018200	4385 ROSEDALE AV					152							
2002		10 151 240		4000	11500	4,60000								
3001							2A	1 281	26800	68700	95500	T R 1		
4201 4601		MR PAUL IMPERIAL, MCD TECHNICIEN 4385 ROSEDALE AV			H4B 2G3									
1001	45018300	4395 ROSEDALE AVE					152							
2002		10 151 241		4000	11500	4,60000								
3001							2A	1 281	26800	65600	92400	T R 1		
4212 4612		MR ERIC WALTER MOUNTJOY, TEACHER 4395 ROSEDALE AV			H4B 2G8									
1001	45018400	4401 ROSEDALE AVE					152							
2002		10 151 242		4000	11500	4,60000								
3001							2A	1 281	26800	80800	107600	T R 1		
4201 4601		M JEFFREY SERCHUK 4401 AV ROSEDALE			H4B 2G8									
4202 4602		MME FLORA FLORKIEWITZ-SERCHUK 4401 AV ROSEDALE			H4B 2G8									
6400		<i>Correspondance anglaise F.F. 6/19/85 ff</i>												
1001	45018500	4405 ROSEDALE AVE					152							
2002		10 151 243		4000	11500	4,60000								
3001							2A	1 281	26900	44400	71200	T R 1		
4202 4602		Mlle EVELINE MORIN 4405 ROSEDALE			H4B 2G8									
1001	45018600	4415 ROSEDALE AV					152							
2002		10 151 244		4000	11500	4,60000								
3001							2A	1 261	26800	55700	82500	T R 1		

CODE	COMPTE	EMPLACEMENT - NOM, PROFESSION, RÉSIDENCE						CATEGORIE BÂTIMENT	SCOLAIRE	VALEUR EN DOLLARS			MUNICIPAL	REMARQUES	
		DIV. CAD	CADASTRE	SUBDIVISION	FRONT	PROFONDEUR	SUPERFICIE			TERR P. C.	TERRAIN	BÂTISSE			TOTAL
4201 4601	45018600	M KHANH LE 4415 ROSEDALE AV													
1001	45018700	4425 ROSEDALE AVE													
2002		10 151 245		4000	11500	4,60000									
3001															
4201 4601		MRS HYMAN LADDIE SCHNAIBERG (CAROL LEAVITT) 4425 AV ROSEDALE													
1001	45018800	4431 ROSEDALE AV													
2002		10 151 246		4000	11500	4,60000									
3001															
4212 4612		MRS MARTIN M FARNSWORTH (JUDITH A MOLYNEUX) 4431 ROSEDALE AV													
1001	45018900	4439 ROSEDALE AVE													
2002		10 151 247		4000	11500	4,60000									
3001															
4211 4611		MR JOHN BYRNE, MANAGER 4439 ROSEDALE AV													
5701 5702		ATT C P C S LTD PO BOX 6061 GULSHAN DHAKA BANGLADESH													
1001	45019000	4445 ROSEDALE AV													
2002		10 151 248-3		3000	3900	1,17000									
2004		10 151 249-3		3000	3800	1,14000									
2999						2,31000									
3001															
4201 4601		MISS K JILL FITZPATRICK 4445 ROSEDALE AV													
1001	45019100	4447 ROSEDALE AVE													
2002		10 151 249-2		3000	3800	1,14000									
2004		10 151 248-2		3000	3900	1,17000									
2999						2,31000									
		MICROFICHE													

CODE	COMPTÉ	EMPLACEMENT - NOM, PROFESSION, RÉSIDENCE						CATEGORIE BÂTIMENT	SCOLAIRE		VALEUR EN DOLLARS			MUNICIPAL	REMARQUES	
		CH. CAD.	CADASTRE	SUBDIVISION	FRONT	PROFONDEUR	SUPERFICIE		TERR.	P. I. C.	TERRAIN	BÂTISSE	TOTAL			
3001	45019100							2A	1	2B1	19700	60100	79800	T R I		
4211		MR JOHN B LIPSCOMBE														
4611		4447 ROSEDALE AV H4B 268														
6400		<i>Correspondance anglaise F.F. 6/9/85 4</i>														
1001	45019130							151								
2002		10	151	248-1-2	3000	3900						1,17000				
2004		10	151	249-1-2	3000	3900						1,14000				
2999												2,31000				
3001								2A	1	2B1	19700	61200	75900	T R I		
4204		MR EDMUND J BENNETT, SECRETARY TR														
4604		4455 ROSEDALE H4B 268														
8400		<i>Correspondance anglaise F.F. 6/9/85 4</i>														
1001	45019160							151								
2002		10	151	249-1-1	2825	3900						1,11100				
2004		10	151	248-1-1	2925	3900						1,14000				
2999												2,25100				
3001								2A	1	2B1	19300	61200	75500	T R I		
4201		M CLAUDE BIRON														
4601		4457 ROSEDALE AV H4B 268														
4202		MME LINDA ERRINGTON-BIRON														
7001		AVE TERREBONNE														
1001	45019200							151								
2002		10	151	319	4000	11500						4,60000				
3001								2A	1	2B1	26600	109700	131300	T R I		
4203		M AURELIO PATULLI, MACON														
4603		4521 ROSEDALE H4B 2H1														
1001	45019300							151								
2002		10	151	320-1	3600	11500						4,15000				
3001								2A	1	2B1	24000	99800	123800	T R I		
4201		M JEAN CHARLES PETITClerc														
4601		4531 ROSEDALE H4B 2H1														
4202		MME SUZANNE DESMARAIS														
1001	45019400							151								
		4541 ROSEDALE AV														

VERS

45019160

1871

4201 M. Jean-Yves Le Louarn

4601 4457 Roadside av H4B 2G8

1871

4202 Genevieve Blais Le Louarn - Le Louarn

1995	312	94
------	-----	----

AEH20

CODE	COMPTE	EMPLACEMENT - NOM, PROFESSION, RÉSIDENCE						CATEGORIE BÂTIMENT	SCOLAIRE		VALEUR EN DOLLARS			MUNICIPAL	REMARQUES
		DIV. CAD.	CADASTRE	SUBDIVISION	FRONT	PROFONDEUR	SUPERFICIE		TERR.	TERR.	TERRAIN	BÂTISSE	TOTAL		
2002 2003 2999	45019400	10 151	321		4000	11500	4,60000								
		10 151	P320		400	11500	4,60000								
							5,06000								
3001								2A	1 2B1	26800	63700	90500	T R I		
4202 4602		M ANDRE PREVOST 4541 ROSEDALE H4B 2M1													
1001	45019500	4551 ROSEDALE AVE													
2002		10 151	322		4000	11500	4,60000								
3001								2A	1 2B1	24500	59900	86700	T R I		
4204 4604		MR JAMES WILLIAM CRAIG, CHEM ENGINEER 4551 ROSEDALE AVE H4B 2M1													
1001	45019600	4557 ROSEDALE AVE													
2002		10 151	323		4000	11500	4,60000								
3001								2A	1 2B1	26800	54400	81200	T R I		
4204 4604		MRS ELMER LACH (KATHLEEN FLETCHER) 4557 ROSEDALE AV H4B 2M1													
6400		<i>Correspondance anglaise F.F. 6/1/85 g</i>													
1001	45019700	4569 ROSEDALE AVE													
2002		10 151	324		4000	11500	4,60000								
3001								2A	1 2B1	26800	53700	80500	T R I		
4201 4601		MR USHER GREENBAUM, MANAGER 4569 ROSEDALE AV H4B 2M1													
6400		<i>Correspondance anglaise F.F. 6/1/85 g</i>													
1001	45019800	4575 ROSEDALE AVE													
2002		10 151	326		4000	11500	4,60000								
2004		10 151	325		4000	11500	4,60000								
2999							9,20000								
3001								2A	1 2B1	53400	45400	119000	T R I		
4211 4611		MRS JOHN H ECONOMIDES (SOPHIA AGETEES) 4575 ROSEDALE H4B 2M1													
1001	45019900	4585 ROSEDALE AV													

45019600

1A11

4201 AL. ELMER LACH

4601 4557 ROSDALE H40 2HI

CERT.	EFF.	353
15-1-37	10-4-37	

4201 AL. ELMER LACH

4601 4557 ROSDALE H40 2HI

10 121 353

400 11800 418000

10 121 353

400 11800 418000

10 121 353

400 11800 418000

10 121 353

400 11800 418000

10 121 353

400 11800 418000

10 121 353

400 11800 418000

10 121 353

400 11800 418000

CODE	COMPTE	EMPLACEMENT - NOM, PROFESSION, RÉSIDENCE						CATEGORIE BATHYMET	SCOLAIRE		VALEUR EN DOLLARS			MUNICIPAL	REMARQUES
		DIV. CAD.	CADASTRE	SUBDIVISION	FRONT	PROFONDEUR	SUPERFICIE		TERR.	P. C.	TERRAIN	BÂTISSE	TOTAL		
2002 3001 4201 4601	45019900	10 151	327		4000	11500	4,60000	2A	1 281	26800	96900	123700	T R 1		
1001 2002 3001 4212 4612	45020000	10 151	328		4000	11500	4,60000	2A	1 281	26800	54900	81200	T R 1		
1001 2002 3001 4204 4604	45020100	10 151	329		4000	11500	4,60000	2A	1 281	26800	55700	82500	T R 1		
1001 2002 3001 4205 4605	45020200	10 151	330		4000	11500	4,60000	2A	1 281	26800	51500	78300	T R 1		
1001 2002 3001 4211 4611	45020300	10 151	331		4000	11500	4,60000	2A	1 281	26800	55100	81900	T R 1		
1001 2002 3001	45020400	10 151	332		4000	11500	4,60000	2A	1 281	26800	52600	79400	T R 1		

CODE	COMPTE	EMPLACEMENT - NOM, PROFESSION, RÉSIDENCE						CATEGORIE BÂTIMENT	SCOLAIRE		VALEUR EN DOLLARS			MUNICIPAL	REMARQUES
		DIV. CAD.	CADASTRE	SUBDIVISION	FRONT	PROFONDEUR	SUPERFICIE		TERR.	P. C.	TERRAIN	BÂTISSE	TOTAL		
4201 4601 4202 4602	45020400	M. JOSEPH SAYEGH 4625 ROSEDALE AV H9B 2H1						1F							
7001		SOMERLED AVE													
1001 2002 3001	45020500	4827-29 ROSEDALE AVE						1F							
		10 151 407		4000	11500	4,60000									
4201 4601		M. MICHEL FORTIN, PROFESSEUR 4827 ROSEDALE H4V 2H3						1F							
1001 2002 3001	45020600	4831-33 ROSEDALE AVE						1F							
		10 151 408		4000	11500	4,60000									
4204 4604 4207 4607		MR JOHN CAMERON SCOTT, ACCOUNTANT 4831 ROSEDALE H4V 2H3						1A							
		MISS EVELYN MC COLLUM, CASHIER 4833 ROSEDALE H4V 2H3						3A							
1001 2002 3001	45020700	4837-41 ROSEDALE AVE						1F							
		10 151 409		4000	11500	4,60000									
4211 4611		MRS DOMINIQUE DEL VECCHIO (ANTONietta CERULLI) 4841 ROSEDALE AV H4V 2H3						3A							
1001 2002 3001	45020800	4843-45 ROSEDALE AVE						1F							
		10 151 410		4000	11500	4,60000									
4201 4601		MRS MARY ALICE I DUNFIELD-HOLLAND 4843 ROSEDALE AV H4V 2H3						3A							
1001 2002 3001	45020900	4855-57 ROSEDALE AV						1F							
		10 151 411		4000	11500	4,60000									

CODE	COMPTE	EMPLACEMENT - NOM, PROFESSION, RÉSIDENCE						CITÉ	CARRÉ	C	C	VALEUR EN DOLLARS			MUNICIPAL	REMARQUES
		DIV. CAD.	CADASTRE	SUBDIVISION	FRONT	PROFONDEUR	SUPERFICIE					TERRAIN	BÂTISSE	TOTAL		
4201 4601	45020900	MME BENOIT TAZA (JEANNE D ARC PRESTON) 4892 CONNAUGHT AV H4V 1K3 4859 Rosedale av H4V 2H3 Fissr (152 & 5) om 4370						5								
1001	45021000	4875-77 ROSEDALE AV														
2002		10	151	412	4000	11500					4,60000					
3001																
4211 4611		MRS ISRAEL & ROSENBAUM (S DOROTHY BLUMENTHAL) 4875 ROSEDALE H4V 2H3						5A								
1001	45021100	4879-81 ROSEDALE AVE														
2002		10	151	413	4000	11500					4,60000					
3001																
4204 4604		MR ALEXANDER BURGE SWAFFIELD, SECURITY OFFICER 4881 ROSEDALE AV H4V 2H3						1A								
1001	45021200	4895-97 ROSEDALE AVE														
2002		10	151	414	4000	11500					4,60000					
3001																
4204 4604		MR NEIL R GORE, ENGINEER 4895 ROSEDALE H4V 2H3						1A								
1001	45021300	4899-4901 ROSEDALE AVE														
2002		10	151	415	4000	11500					4,60000					
3001																
4201 4601		MRS SUMNER VARY (CHRISTINE LAROSE) 4899 ROSEDALE AV H4V 2H3						5A								
1001	45021400	4915-17 ROSEDALE AV														
2002		10	151	416	4000	11500					4,60000					
3001																
4204 4604		MR PETER WASYLCH, STORE KEEPER 4915 ROSEDALE AV H4V 2H3						1A								

CODE	COMPTE	EMPLACEMENT - NOM, PROFESSION, RESIDENCE						CATEGORIE BÂTIMENT	SCOLAIRE		VALEUR EN DOLLARS			MUNICIPAL *	REMARQUES	
		DIV. CAD.	CADASTRE	SUBDIVISION	FRONT	PROFONDEUR	SUPERFICIE		TERR.	P. C.	TERRAIN	RÂTISSE	TOTAL			
1001	45021500	4919-21 ROSEDALE AVE						1161								
2002		10 151		417	4000	11500	4,60000									
3001								2B	1	2B1	26600	50500	77100	T R 1		
4201		MR PETER DALY						1F								
4601		4871 AV MADISON H3X 359						1F								
4202		MR ANTOINE RASPA						1F								
4602		1082 PIERRE BEDARD CHICOUTIMI 67H 2P7														
1001	45021600	4935-37 ROSEDALE AVE						1161								
2002		10 151		418	4000	11500	4,60000									
3001								2B	1	2B1	26600	52300	78900	T R 1		
4201		MR STEPHEN SEHN						1A								
4601		4935 ROSEDALE AV H4V 2H3														
1001	45021700	4939-41 ROSEDALE AVE						1161								
2002		10 151		419	4000	11500	4,60000									
3001								2B	1	2B1	26600	52300	78900	T R 1		
4211		MR SUYEN WONG, READER						1A								
4611		4939 ROSEDALE AV H4V 2H3														
1001	45021800	4955-57 ROSEDALE AVE						1161								
2002		10 151		420	4000	11500	4,60000									
3001								2B	1	2B1	26600	52300	78900	T R 1		
4211		MISS HEDWIG SOLT EN PROPRE						3A								
4611		SCHWEIGER RD RR 2 SUTTON JOE 2K0														
1001	45021900	4959-61 ROSEDALE AVE						1161								
2002		10 151		421	4000	11500	4,60000									
3001								2B	1	2B1	26600	50500	77100	T R 1		
4201		MME MONIQUE CLOUTIER						3F								
4601		4959 ROSEDALE H4V 2H3														
4202		MME RAYMONDE DOYLE						3F								
4602		5845 HONKLAND #24 H4A 1G4														
1001	45022000	4975-77 ROSEDALE AVE						1161								
		MICROFICHE 58 H-16														

VERSO

45021700

CFMI

4701 Prosperion Inc

4601 SIRS MARIEE HNU-263

DEPT	CFMI	356
151188	28-55	

CODE	COMPTÉ	EMPLACEMENT - NOM, PROFESSION, RÉSIDENCE						CATEGORIE BÂTIMENT	SCOLAIRE		VALEUR EN DOLLARS			MUNICIPAL	REMARQUES	
		DIV. CAD.	CADASTRE	SUBDIVISION	FRONT	PROFONDEUR	SUPERFICIE		TERR.	P. C.	TERRAIN	BÂTISSE	TOTAL			
2002	45022000	10	151	422	4000	11500	4,60000									
3001								2B	1	2B1	26600	60100	26700	T R 1		
4201		MR JAIME CARVALHO														
4601		4875 WESTMORE AV H4V 1Z3 4635 Grenation H4B 2C5 F. 1st...														
1001	45022100	4979-01 ROSEDALE AVE														
2002		10	151	423	4000	11500	4,60000									
3001								2B	1	2B1	26600	52300	78900	T R 1		
4203		MR LEON CUKIERMAN														
4603		4981 ROSEDALE H4V 2H3														
4204		MRS LEON CUKIERMAN (ANNA SPIILBERG)														
4604		4981 ROSEDALE H4V 2H3														
1001	45022200	4995-97 ROSEDALE AVE														
2002		10	151	424	4000	11500	4,60000									
3001								2B	1	2B1	26600	50500	77100	T R 1		
4201		MLLE GURDERSHAN KAUR PANGU														
4601		4995 ROSEDALE H4V 2H3														
1001	45022300	4999-5001 ROSEDALE AVE														
2002		10	151	425	4000	11500	4,60000									
3001								2B	1	2B1	26600	50500	77100	T R 1		
4204		MR MORRIS BALSAM, OPERATOR														
4604		4999 ROSEDALE AV H4V 2H3														
7003		FIELDING AVE														
1001	45022350	5105 ROSEDALE AV														
2002		10	151	683	9350	11500	10,84700									
2002					9515											
3001								3A	2	2B1	83000	1264000	1367000	T R 1		
4201		ENTREPRISE MONIQUE CHARBONNEAU LTEE						CF	2							
4601		2810 BL ST MARTIN E #202 LAVAL H7E 4Y6						CF	2							
4202		ENTREPRISE SERGE CHARBONNEAU LTEE						CF	2							
4203		ENTREPRISE ANDRE CHARBONNEAU LTEE						CF	2							

VERSUS

45022350

CPNI

4201 133439 Canada Inc.

4601 246 St-Jacques O. H. 1020 H&Y 1/13

CERT.	RFF.
26/10/1965	353

CODE	COMPTE	EMPLACEMENT - NOM, PROFESSION RÉSIDENCE						CATEGORIE BÂTIMENT	SCOLAIRE		VALEUR EN DOLLARS			MUNICIPAL	REMARQUES	
		DIV. CAD.	CADASTRE	SUBDIVISION	FRONT	PROFONDEUR	SUPERFICIE		TERR.	P. C.	TERRAIN	BÂTISSE	TOTAL			
4204 4205	45022350	ENTREPRISE P. N. CHARBONNEAU L.TÉE ENTREPRISE JOCELYNE CHARBONNEAU L.TÉE						CA 20								
1001	45022400	5135-37 ROSEDALE AVE						1161								
2002 2004 2999		10 151	PS11		1300	11500						1,49500				
		10 151	S10		4000	11500						4,60000				
												6,09500				
3001								20	1	201	35200	69700	104900	T R I		
4204 4604		MRS ABRAHAM ABE REZNICK (FANNY SCHWARTZ) 5137 ROSEDALE HWY 2H4						SA	1							
1001	45022500	5141-43 ROSEDALE AVE						1161								
2002 2004 2999		10 151	PS11		2700	11500						3,10500				
		10 151	PS12		1650	11500						1,89900				
												5,00300				
3001								20	1	201	28900	69700	98600	T R I		
4201 4601		MR STEPHEN SEHN 1/38 4935 ROSEDALE AV HWY 2H3						1A	1							
4211 4611		MRS JAKOB JACK SEHN (EVA ROTH 2/38) 5141 ROSEDALE AV HWY 2H4						BA	1							
1001	45022600	5149-51 ROSEDALE AVE						1161								
2002 2004 2999		10 151	PS12		2350	11500						2,70300				
		10 151	PS13		2000	11500						2,30000				
												5,00300				
3001								20	1	201	28900	69700	98600	T R I		
4201 4601		MR ELIJAHU HRSKOVITS 3072 CHESTER AV HWY 1L2 5151 ROSEDALE AVE HWY 2H4 F.122284600 JOL 8-5-85						1A	1							
1001	45022700	5155-57 ROSEDALE AVE						1161								
2002 2004 2999		10 151	PS14		2350	11500						2,70300				
		10 151	PS13		2000	11500						2,30000				
												5,00300				
3001								20	1	201	28900	69700	98600	T R I		
4211 4611		MRS LIONEL MINCOFF (JEANNETTE PROSTERMAN) 5155 ROSEDALE AV HWY 2H4						SA	1							
1001	45022800	5163-65 ROSEDALE AVE						1161								
		MICROFICHE 58 J-16														

CODE	COMPTE	EMPLACEMENT - NOM, PROFESSION, RÉSIDENCE					CATEGORIE BÂTIMENT	SCOLAIRE		VALEUR EN DOLLARS			MUNICIPAL	REMARQUES		
		DIV. CAD.	CADASTRE	SUBDIVISION	FRONT	PROFONDEUR		SUPERFICIE	TERR.	P.C.	TERRAIN	BÂTISSE			TOTAL	
2002 2004 2999	45022800	10 151	PS15		2700	11500	3,10500									
		10 151	PS14		1650	11500	1,89800									
							5,00300									
3001									25	1 2B1	28900	69700	98600	T R 1		
4201 4601		MR STUART A MORIN, ADMINISTRATEUR 501-70036-114E RUE EDMONTON ALBERTA TSK-1R3 ^{1N6} 9930-11252-#94K ^{F1222 (6.9.84) VS 4054} 702-9930-113 St. Edmonton Alberta TSK-1N6 F1222 #4303 (11.12.84)ae					1A	2								
1001	45023000	5169-71 ROSEDALE AVE								16						
2002 2004 2999		10 151	PS15		1300	11500	1,49500	D								
		10 151	516		4000	11500	4,60000	D								
							6,09500									
3001									29	1 2B1	35200	68600	103800	T R 1		
4204 4604 4207 4607		ESTATE SUCC MAYER WAGNER 5171 ROSEDALE AV H4V 2H4 MRS SARA SANK 5171 ROSEDALE AV H4V 2H4					1A6	1								
1001	45023100	5181 ROSEDALE AVE								16						
2002		10 151	517		4000	11500	4,60000	D								
3001									2A	1 2B1	26600	54900	81400	T R 1		
4201 4601		MR ANGELO IANNI 5181 ROSEDALE AV H4V 2H4					1A	1								
1001	45023200	5191 ROSEDALE AVE								16						
2002		10 151	518		4000	11500	4,60000	D								
3001									2A	1 2B1	26600	56400	83000	T R 1		
4204 4604		MRS MAURICE J GARMAISE (LEONA KENSCH) 5191 ROSEDALE H4V 2H4					5A	1								
1001	45023300	5201 ROSEDALE AV								16						
2002		10 151	519		4000	11500	4,60000	D								
3001									2A	1 2B1	26500	54800	81400	T R 1		
4211 4611		MR PETER G PHILLIPS, REPRESENTATIVE 5201 ROSEDALE AV H4V 2H4					1A	1								
1001	45023400	5211 ROSEDALE AVE								16						

CODE	COMPTE	EMPLACEMENT - NOM, PROFESSION, RÉSIDENCE						CATEGORIE BÂTIMENT	SCOLAIRE		VALEUR EN DOLLARS			MUNICIPAL	REMARQUES	
		DIV CAD	CADASTRE	SUBDIVISION	FRONT	PROFONDEUR	SUPERFICIE		TERR.	P. C.	TERRAIN	BÂTISSE	TOTAL			
2002	45023400	10 151	520		9000	11500	4,60000	D								
3001									2A	1 291	26600	53400	80000	T R I		
4204		MRS SAMUEL ROSENBERG (HELEN TATALMAN) 5211 ROSEDALE H4V 2H4						5A								
4604																
1001	45023500				5217 ROSEDALE AVE				1161							
2002		10 151	521		9000	11500	4,60000	D								
3001									2A	1 281	26600	60900	87500	T R I		
4211		MRS ARNOLD DISTLER (MIRIAM HANNA WISEMAN) 5217 ROSEDALE H4V 2H4						5A								
4611																
1001	45023600				5223 ROSEDALE AVE				1161							
2002		10 151	522		9000	11500	4,60000	D								
3001									2A	1 281	26600	56400	83000	T R I		
4211		MRS SAUL NADLER (CELIA GRODINSKY) 5223 ROSEDALE AV H4V 2H4						5A								
4611																
1001	45023700				5229 31 ROSEDALE				1161							
2002		10 151	523-1		2800	11500	3,22000									
3001									2B	1 281	18600	92100	110700	T R I		
4204		MR ANTONIO PICCIONI, GARDENER 5229 AV ROSEDALE H4V 2H4						1A								
4604																
1001	45023800				5235-37A ROSEDALE AVE				1161							
2002		10 151	P523		1200	11500	1,38000	D								
2004		10 151	P524		2900	11500	3,33500	D								
2999							4,71500									
3001									2B	1 281	27100	81700	108800	T R I		
4211		M CASIMIRO BONI, MECANICIEN 5513 ELGIN RD COTE ST LUC H4V 2H7						1F								
4611																
1001	45023900				5245-47 ROSEDALE AVE				1161							
2002		10 151	P524		1100	11500	1,26500	D								
2004		10 151	P525		3017	11500	3,47000	D								
		MICROFICHE		58 L-15												

CODE	COMPTÉ	EMPLACEMENT - NOM, PROFESSION, RESIDENCE						CATEGORIE BA/TERRAIN	SCOLAIRE		VALEUR EN DOLLARS			MUNICIPAL	REMARQUES
		DIV. CAD.	CADASTRE	SUBDIVISION	FRONT	PROFONDEUR	SUPERFICIE		TERR.	P. C.	TERRAIN	BÂTISSE	TOTAL		
2999	45023900						4,73500								
3001															
4204															
4604															
4205															
4605															
1001	45024000														
2002															
2009															
2999															
3001															
4201															
4601															
4202															
4602															
1001	45024100														
2002															
3001															
4207															
4607															
1001	45024200														
2002															
3001															
4211															
4611															
1001	45024250														
2002															
2004															
2006															
2999															
3001															

CODE	COMPTE	EMPLACEMENT - NOM, PROFESSION, RÉSIDENCE						CATEGORIE BÂTIMENT	SCOLAIRE		VALEUR EN DOLLARS			MUNICIPAL *	REMARQUES
		DIV. CAD.	CADASTRE	SUBDIVISION	FRONT	PROFONDEUR	SUPERFICIE		TERR. P. C.	TERRAIN	GÂTISSE	TOTAL			
4204 4604	45024250	MR DAVID ORZECK, MNFR						1A							
		5279 ROSEDALE H4V 2H4													
1001	45024350	5285/87 ROSEDALE AVE						1B1							
2002		10 151 P530-2		3913	3800	1,48700									
2004		10 151 P531-2		3913	300	11700									
2006		10 151 P529-2		3913	3900	1,52600									
2999						3,13000									
3001								2B	1	2B1	19600	58700	78300	T R I	
4204 4604		MRS GORDON SHORE (EDITH DANIELS)						5A							
		5285 ROSEDALE AV H4V 2H4													
1001	45024450	5295/97 ROSEDALE AVE						1B1							
2002		10 151 529-1		4000	3900	1,56000									
2004		10 151 P530-2		087	3800	3300									
2006		10 151 530-1		4000	3800	1,52000									
2008		10 151 P531-2		087	300	300									
2010		10 151 P529-2		087	3900	3400									
2012		10 151 531-1		4000	300	12000									
2999						3,27000									
3001								2B	1	2B1	20500	57600	78100	T R I	
4204 4604		MR ROSES ABRAMOVITCH, FURRIER						1A							
		5295 ROSEDALE AV H4V 2H4													
7001		CHESTER AVE													
1001	45024500	5355 ROSEDALE AVE						1B1							
2002		10 151 611		4000	11500	4,60000									
3001								2A	1	2B1	26600	56500	83100	T R I	
4204 4604		MRS SAMUEL HAMELSON (ESTELLE J BERNSTEIN)						5A							
		5355 ROSEDALE H4V 2H7													
1001	45024600	5365 ROSEDALE AVE						1B1							
2002		10 151 612		4000	11500	4,60000									
3001								2A	1	2B1	26600	62300	88900	T R I	
4211 4611		MR EMILIAN GABA, PHYSICIAN						1A							
		5365 ROSEDALE AV H4V 2H7													

CODE	COMPTE	EMPLACEMENT - NOM, PROFESSION, RESIDENCE						CATEGORIE BÂTIMENT	SCOLAIRE		VALEUR EN DOLLARS			MUNICIPAL	REMARQUES	
		DIV. CAD.	CADASTRE	SUBDIVISION	FRONT	PROFONDEUR	SUPERFICIE		TERR P. C.	TERRAIN	BÂTISSÉ	TOTAL				
4212 4612	45024600	MRS EMILIAN GABA (MARTHA MULLER) 5365 ROSEDALE AV H4V 2H7						2A								
1001	45024700	5375 ROSEDALE AVE						1161								
2002		10 151	613		4000	11500	4,60000	D								
3001								2A	1 2B1	26600	60900	87500	T R 1			
4211 4611		MRS ROGER E AYOUB (SIMONE HABACHI) 5375 ROSEDALE AV H4V 2H7						5A								
1001	45024800	5385 ROSEDALE AVE						1161								
2002		10 151	614		4000	11500	4,60000	D								
2004		10 151	P615		250	11500	28700	D								
2999							4,68700									
3001								2A	1 2B1	28200	57400	85600	T R 1			
4211 4611		MRS JACK B RUBINOVICH (FERN THELMA GLASS) 5385 ROSEDALE AV H4V 2H7						2A								
1001	45024900	5395 ROSEDALE AVE						1161								
2002		10 151	P615		3750	11500	4,31300	D								
2004		10 151	P616		250	11500	28700	D								
2999							4,60000									
3001								2A	1 2B1	26600	56400	83000	T R 1			
4211 4611		MR NICHOLAS D TSERETZOULIAS, ART MERCHANT 5395 ROSEDALE AV H4V 2H7						1A								
1001	45025000	5405 ROSEDALE AVE						1161								
2002		10 151	P616		3750	11500	4,31250									
2004		10 151	P617		890	11500	1,02350									
2999							5,33600									
3001								2A	1 2B1	30700	63800	94500	T R 1			
4201 4601		MME PAUL JACQUIN (JOSE LAPOSE) 5405 ROSEDALE AV H4V 2H7						2F								
1001	45025100	5415 ROSEDALE AVE						1161								
2002		10 151	P617		3130	11500	3,59950									
2004		10 151	P618		1500	11500	1,72500									

VERSUS

45024800

1811

4201 Mr. Dan R. Stronach
4601 5385 Rosedale av. H4K 2H7

CERT.	REV.
20/1/85	1/15/85

CODE	COMPTE	EMPLACEMENT - NOM, PROFESSION, RÉSIDENCE						C. A. V. O.	C. A. V. O.	C. A. V. O.	C. A. V. O.	C. A. V. O.	C. A. V. O.	C. A. V. O.	C. A. V. O.	C. A. V. O.	C. A. V. O.	C. A. V. O.	C. A. V. O.	C. A. V. O.	REMARQUES
		DIV. CAD.	CADASTRE	SUBDIVISION	FRONT	PROFONDEUR	SUPERFICIE														
2999	45025100						5,32450														
3001																					
4201		MR JACK WASERMAN																			
4601		5415 ROSEDALE AV			H4V 2H7																
1001	45025200	5425 ROSEDALE AV																			
2002		10 151	P618		2500	11500	2,87500														
2004		10 151	P619		2125	11500	2,44400														
2999							5,31900														
3001																					
4201		MR PHAM-HUU KHOAT																			
4601		5425 ROSEDALE AV			H4V 2H7																
4202		MRS PHAM HUU KHOAT (THI DUONG ANH)																			
4602		5425 ROSEDALE AV			H4V 2H7																
1001	45025400	5435 ROSEDALE AVE																			
2902		10 151	P619		1875	11500	2,15600														
2004		10 151	P620		2750	11500	3,16300														
2999							5,31900														
3001																					
4204		MRS WILLIAM C SAKS-SAKS (LORNA PLOTNICK)																			
4604		5435 ROSEDALE AV			H4V 2H7																
1001	45025500	5445 ROSEDALE AV																			
2002		10 151	P621		1250	11500	1,43800														
2004		10 151	P620		3375	11500	3,88100														
2999							5,31900														
3001																					
4204		MRS MOISE H WEXLER (HANNY ANH GRISARU)																			
4604		5445 ROSEDALE AV			H4V 2H7																
1001	45025600	5455 ROSEDALE AV																			
2002		10 151	P621		625	11500	71900														
2004		10 151	622		4000	11500	4,60000														
2999							5,31900														
3001																					

CODE	COMPTE	EMPLACEMENT - NOM, PROFESSION, RÉSIDENCE						CATEGORIE BÂTIMENT	SCOLAIRE		VALEUR EN DOLLARS			MUNICIPAL	REMARQUES
		CIV. CAD	CADASTRE	SUBDIVISION	FRONT	PROFONDEUR	SUPERFICIE		P.	C.	TERRAIN	BÂTISSE	TOTAL		
4204 4604	45025600	MR C GEORGE SAUL, SALESMAN 5455 ROSEDALE AV H4V 2H7 VERSO													
7000 7001 7002 7003		5475 ROSEDALE AV VOIR 6820 CH DE LA COTE ST LUC CH DE LA COTE ST LUC TRAVERSEZ CH DE LA COTE ST LUC													
1001	45025700	5350 ROSEDALE AV													
2002		10 151	591		4000	11500					4,60000				
2004		10 149	520		4000	10470					4,17000				
2004						10480									
2006		10 149	521		4000	10480					4,19400				
2006						10490									
2008		10 149	522		4000	10490					4,19800				
2008						10500									
2010		10 149	523		4000	10500					4,20200				
2010						10510									
2012		10 149	524		4000	10510					4,20600				
2012						10520									
2014		10 149	525		4000	10520					4,21000				
2014						10530									
2016		10 149	526		4000	10530					4,21400				
2016						10540									
2018		10 149	527		4000	10540					4,21800				
2018						10590									
2020		10 149	528		4000	10590					4,22200				
2020						10560									
2022		10 149	529		4000	10560					4,22600				
2022						10570									
2024		10 149	530		4000	10570					4,23000				
2024						10580									
2026		10 149	531		4000	10580					4,23400				
2026						10590									
2028		10 149	532		4000	10590					4,23800				
2028						10600									
2030		10 149	533		4000	10600					4,24200				
2030						10610									
2036		10 151	598		4000	11500					4,60000				
2036		10 151	599		4000	11500					4,60000				
2040		10 149	518		12000	3430					4,15200				
2040						3460									
2042		10 149	517		12000	3400					4,08000				
2044		10 149	516		12000	3600					4,32000				
2046		10 149	519		4000	10460					4,18600				
2046						10470									
2048		10 151	601		4000	11500					4,60000				
2050		10 151	600		4000	11500					4,60000				
2052		10 151	599		4000	11500					4,60000				
2054		10 151	598		4000	11500					4,60000				
2056		10 151	597		4000	11500					4,60000				
2056		10 151	598		4000	11500					4,60000				
2060		10 151	595		4000	11500					4,60000				
2062		10 151	594		4000	11500					4,60000				
2064		10 151	593		4000	11500					4,60000				
2066		10 151	592		4000	11500					4,60000				

CODE	COMPLÉ	EMPLACEMENT - NOM, PROFESSION, RÉSIDENCE					SUPERFICIE	CATEGORIE BÂTIMENT	SCOLAIRE		VALEUR EN DOLLARS			MUNICIPAL	REMARQUES
		DIV. CAD.	CADASTRE	SUBDIVISION	FRONT	PROFONDEUR			TERR.	P. C.	TERRAIN	BÂTISSSE	TOTAL		
2066	45025700	10 151	588		4000	11500	4,60000								
2070		10 151	587		4800	11500	4,60000								
2072		10 151	586		12000	3800	4,68000								
2074		10 151	565		12000	3800	4,56000								
2076		10 151	584		12000	3800	4,56000								
2999							158,56200								
3001															
4204		BUREAU DES ÉCOLES PROTESTANTES DU GRAND MONTREAL						18	281	999000	1508500	2507500	E 7	304-13	
4604		6000 FIELDING AV H3X 174													
6001		ÉCOLE SIR ARTHUR CURRIE													
1001	45025750	5450 ROSEDALE AV													
1002		6900 CH DE LA CÔTE ST LUC													
2001		10 149	533A		4000	10610	4,24600								
2001						10620									
2002		10 149	533B		4000	10620	4,25000								
2002						10630									
2003		10 151	604-1		4227	9570	4,04500								
2003					3900	11170									
2004		10 151	603-1		IRR	11170	4,54100								
2004					3800	12710									
2005		10 151	602-1		IRR	12710	5,07900								
2005					3900	13960									
2006		10 149	534-1		IRR	5960	2,21000								
2006					3445	6800									
2007		10 149	535-1		IRR	6800	2,41600								
2007					3400	7370									
2008		10 149	536-1		IRR	7370	2,87400								
2008					3900	7700									
2999							29,66100								
3001															
4201		OFFICE MUNICIPAL D HABITATION DE MONTREAL						3A	2 281	186900	2167800	2354700	T R S		
4601		152 EST NOTRE DAME 4575 H2Y 3R4													
7001		CHESTER AV													
1001	45027200	5270 ROSEDALE AVE						1161							
2002		10 151	502		4000	11500	4,60000								
2004		10 151	PS01		4000	11500	1,72500								
2999							6,32500								
3001															
4201		M ROBERT PELLETIER						2A	1 281	36600	57400	94000	T R I		
4601		5270 ROSEDALE AV H4V 2H6													
1001	45027400	5260 ROSEDALE AVE						1161							

CODE	COMPTÉ	EMPLACEMENT - NOM, PROFESSION, RÉSIDENCE						CATEGORIE BÂTIMENT	SCOLAIRE		VALEUR EN DOLLARS			MUNICIPAL *	REMARQUES	
		DIV. CAD.	CADASTRE	SUBDIVISION	FRONT	PROFONDEUR	SUPERFICIE		TERR. P. C.	TERRAIN	BÂTISSÉ	TOTAL				
7002 2004 2999	45027400	10 151	P501		2500	11500	2,87500	0								
		10 151	P500		2335	11500	2,68500	0								
							5,56000									
3001									2A	1 2B1	32100	65500	97600	T R I		
4201 4601		MRS JANICE C HAMILTON-ROSENBERG 5260 ROSEDALE AV H4V 2H6 <i>Cover fondance anglaise F.F. 6/9/85</i>														
6400																
1001	45027500	5250 ROSEDALE AVE														
2002 2004 2999		10 151	P500		1685	11500	1,93700	0								
		10 151	P499		3150	11500	3,62300	0								
							5,56000									
3001									2A	1 2B1	32100	64500	96600	T R I		
4204 4604		MR AARON GORDON, PHYSTICIAN 5250 ROSEDALE AVE H4V 2H6														
6400		CORRESPONDANCE ANGLAISE														
1001	45027600	5240 ROSEDALE AVE														
2002 2004 2999		10 151	P499		970	11500	1,00000	0								
		10 151	P498		3965	11500	4,56000	0								
							5,56000									
3001									2A	1 2B1	32100	63800	95900	T R I		
4201 4601		MR BRUNO KINDL 5240 ROSEDALE AVE H4V 2H6														
4202 4602		MRS BRUNO KINDL (ANNA MARTA CONTI) 5240 ROSEDALE AVE H4V 2H6														
1001	45027700	5230 ROSEDALE AVE														
2002 2004 2006 2999		10 151	P498		655	11500	6300	0								
		10 151	497		4020	11500	4,62300	0								
		10 151	P496		760	11500	87400	0								
							5,56000									
3001									2A	1 2B1	32100	63800	95900	T R I		
4211 4611		MRS GEORGE CRAFT (PEARL AUERBACK) 5230 ROSEDALE H4V 2H6														
1001	45027900	5220 ROSEDALE AVE														
2002 2004		10 151	P496		3260	11500	3,74900	0								
		10 151	P495		1575	11500	1,81100	0								
		MICROFICHE 58 D-17														

VERSUS

1FT 1

1211 84

4201 M. Michele Kudo

4601 5240 Rosedale av. H4V 2H6

3FT 1

4202 Mlle Colette Fournier

17 11700 117100

GRAT.	EFF.
8-1-85	1-1-84

(11)

PNE (11700) (117100) (117200)

34

(11)

32100 34100 36100 38100

2400000

12 121 453

410

1130

473000

12 121 600

473

1130

473000

12100000 12100000 12100000

(11)

PNE (11700) (117100) (117200)

2420

34

(11)

32100 34100 36100 38100

12 121 453

410

1130

473000

12 121 600

473

1130

473000

12100000 12100000 12100000

(11)

PNE (11700) (117100) (117200)

34

PNE (11700) (117100) (117200)

34

12100000 12100000 12100000

(11)

32100 34100 36100 38100

12 121 453

410

1130

473000

12 121 600

473

1130

473000

12100000 12100000 12100000

(11)

PNE (11700) (117100) (117200)

34

PNE (11700) (117100) (117200)

34

12100000 12100000 12100000

(11)

32100 34100 36100 38100

CODE	COMPTE	EMPLACEMENT - NOM, PROFESSION, RESIDENCE						CATEGORIE BÂTIMENT	SCOLAIRE		VALEUR EN DOLLARS			MUNICIPAL	REMARQUES	
		DIV. CAD	CADASTRE	SUBDIVISION	FRONT	PROFONDEUR	SUPERFICIE		TERR	P. C.	TERRAIN	BÂTISSE	TOTAL			
2999	45027900						5,56000									
3001								2A	1	2B1	32100	64900	97000	T R I		
4202		MRS HENRY NG (TERESA Y P SUMM)						SA								
4602		5220 ROSEDALE H4V 2H6														
1001	45028000	5210 ROSEDALE AVE														
2002		10 151	P495		2425	11500	2,78900	D								
2004		10 151	P494		2390	11500	2,74900	D								
2999							5,53800									
3001								2A	1	2B1	32000	62600	94600	T R I		
4204		MRS LOUIS ARONSON (SILVIA BRINA LEITHAN)						SA								
4604		5210 ROSEDALE AV H4V 2H6														
1001	45028100	5200 ROSEDALE AVE														
2002		10 151	P494		1610	11500	1,95200	D								
2004		10 151	P493		3205	11500	3,68600	D								
2999							5,53800									
3001								2A	1	2B1	32000	65700	97700	T R I		
4201		PIERRE ETIENNE COTE, ADMINISTRATEUR						IF								
4601		5200 ROSEDALE H4V 2H6														
1001	45028200	5190 ROSEDALE AVE														
2002		10 151	P493		4000	11500	4,60000	D								
2004		10 151	492		795	11500	91900	D								
2999							5,51400									
3001								2A	1	2B1	31800	64100	95900	T R I		
4204		MRS MAX KABACK (SARA SHRAGOVITCH)						SA								
4604		5190 ROSEDALE AV H4V 2H6														
1001	45028300	5172-70 ROSEDALE AVE														
2002		10 151	491		4000	11500	4,60000	D								
3001								2B	1	2B1	26600	67400	94000	T R I		
4211		MRS ISAAC SEGAL (MARIA KOROSTYSZEWSKA)						SA								
4611		5170 ROSEDALE AV H4V 2H6														
1001	45028400	5168-66 ROSEDALE AVE														
		MICROFICHE 56 E-17														

CODE	COMPTE	EMPLACEMENT - NOM, PROFESSION, RESIDENCE						CATEGORIE BATIMENT	SCOLAIRE		VALEUR EN DOLLARS			MUNICIPAL	REMARQUES
		DIV. CAD.	CADASTRE	SUBDIVISION	FRONT	PROFONDEUR	SUPERFICIE		TERR.	P. C.	TERRAIN	BÂTISSE	TOTAL		
2002	45028400	10 151	490		4000	11500	4,60000	D							
3001															
4212								1A							
4612															
4213								5A							
4613															
1001	45028500														
2002	A-153191	10 151	489		4000	11500	4,60000	D							
3001	04-011-88														
4204								1A							
4604															
1001	45028600														
2002		10 151	488		4000	11500	4,60000	D							
3001															
4201								1A							
4601															
4202								5A							
4602															
1001	45028700														
2002		10 151	487		4000	11500	4,60000	D							
3001															
4211								5A							
4611															
6400															
1001	45028800														
2002		10 151	486		4000	11500	4,60000	D							
3001															
4211								1F							
4611															
4212								1F							
4612															
1001	45028900														

4507-6500

(AY)

4201 Mr. Wing Na Li

4601 5158 Roseville - H.V. 2116

CERT.	DPZ	520
5158	41155	

CODE	COMPTÉ	EMPLACEMENT - NOM, PROFESSION, RÉSIDENCE						CATEGORIE BÂTIMENT	SCOLAIRE	VALEUR EN DOLLARS			MUNICIPAL	REMARQUES		
		DIV. CAD.	CADASTRE	SUBDIVISION	FRONT	PROFONDEUR	SUPERFICIE			TERR. P.C.	TERRAIN	BÂTISSE			TOTAL	
2002	45028900	10 151	485		4000	11500	4,60000	D								
3001									28	1 2B1	26600	59000	85600	T R I		
4212		* BING CHONG LEE, COMMISS						IF								
4612		5134 ROSEDALE AV H4V 2H6														
1001	45029000	5132-30 ROSEDALE AVE														
2002		10 151	484		4000	11500	4,60000	D								
3001									28	1 2B1	26600	64600	91200	T R I		
4201		MR DENIS S K YUEN, RESTAURATEUR						1A								
4601		5136 ROSEDALE H4V 2H6														
6400		<i>Correspondance anglaise F.F. 6/9/85</i>														
7001		FIELDING AV														
1001	45029100	4986-84 ROSEDALE AVE														
2002		10 151	399		4000	11500	4,60000	D								
3001									28	1 2B1	26600	50500	77100	T R I		
4204		MRS RICHARD PRESTON BARD (DOROTHY E. DAWSON)						5A								
4604		4984 ROSEDALE AV H4V 2H2														
1001	45029200	4982-80 ROSEDALE AVE														
2002		10 151	399		4000	11500	4,60000	D								
3001									28	1 2B1	26600	50500	77100	T R I		
4204		MR HARRY K LYONS, RETIRED						2A								
4604		4980 ROSEDALE AVE H4V-2H2														
6400		<i>Correspondance anglaise F.F. (19-7-85) V2.</i>														
1001	45029300	4966-64 ROSEDALE AVE														
2002		10 151	397		4000	11500	4,60000	D								
3001									28	1 2B1	26600	50500	77100	T R I		
4201		MR JANET JONES						1A								
4601		4964 ROSEDALE AV H4V 2H2														
4202		* REAL BRIEN						IF								
4602		4964 ROSEDALE AV H4V 2H2														
1001	45029400	4962-60 ROSEDALE AVE														
		MICROFICHE S8 G-17														

SERV.	EFF.	
21185	1185	321

45029200

PAI I

4201 Mrs. Dorothy C Ward

4601 6984 Rosedale av. H 4V 2H2
4990 (F.1222 H4734 96.63-7-85)

PAI I

4202 Mr. Richard Preston Ward

ANNULÉ

CERT.	EFF.	45
5A44	0925	320

45029200

PAI I

4201 Miss Diane Drey

4601 4217 Patricia av. H 4V 1Y7

CERT.	EFF.	
11A	30A	361

CODE	COMPTE	EMPLACEMENT - NOM, PROFESSION, RÉSIDENCE						CATEGORIE BÂTIMENT	SCOLAIRE		VALEUR EN DOLLARS			MUNICIPAL	REMARQUES	
		DIV. CAD.	CADASTRE	SUBDIVISION	FRONT	PROFONDEUR	SUPERFICIE		TERR. P. C.	TERRAIN	BÂTISSE	TOTAL				
2902	45029400	10 151	396		4000	11500	4,60000	D								
3001									28	1	281	24600	52300	78900	T R I	
4203		MR FILIPE BATISTA						1A								
4603		4960 ROSEDALE H4V 2H2														
4204		MRS FILIPE BATISTA (BERTINA BULHOES)						2A								
4604		4960 ROSEDALE H4V 2H2														
1001	45029500	4946-44 ROSEDALE AVE														
2002	A-1556 28 2-4-85	10 151	395		4000	11500	4,60000	D								
3001	A-1392 36 10-4-85								28	1	281	24600	50500	77100	T R I	
4201		MR MAXIM MAZUMDAR						1A								
4601		4944 ROSEDALE AV H4V 2H2														
4202		MR MALCOLM MAZUMDAR						1A								
4602		5225 ST IGNATIUS H4V 2C3														
4203		MRS MARE MAZUMDAR (MILICENT VAZI)						2A								
4603		4514 ROSEDALE AV H4V 2H2						2A								
1001	45029600	4942-40 ROSEDALE AVE														
2002		10 151	394		4000	11500	4,60000	D								
3001									28	1	281	24600	50500	77100	T R I	
4204		MR KARL HEINECKE, FUR CUTTER						2A								
4604		4940 ROSEDALE H4V 2H2														
6400		<i>Correspondance anglaise F.F. 6/9/85</i>														
1001	45029700	4926-24 ROSEDALE AVE														
2002		10 151	393		4000	11500	4,60000	D								
3001									28	1	281	24600	50500	77100	T R I	
4203		MR STEPHEN ALBERT CHIN						1A								
4601		4924 ROSEDALE AV H4V 2H2														
4202		MR JAMES CHIN						2A								
6400		<i>Correspondance anglaise F.F. 6/9/85</i>														
1001	45029800	4922-20 ROSEDALE AVE														
2002		10 151	392		4000	11500	4,60000	D								
3001									28	1	281	24600	50500	77100	T R I	
4202		MR JOHN MATHEIS, UPHOLSTERER						1A								
4602		4920 ROSEDALE AV H4V 2H2														

CERT.	EFF.
15/3/85	2/4/85

VERSO

45029500

IFII

4301 M. Richard Bawuy
4601 4939 Deamal HSW IVb

AFII

4202 Mire Linda Griffin Bawuy

CERT.	KFF.
25785	10485

NO 1 SR

DATE 1 1 1

1111

1 SR

DATE 1 1 1

1111

11 1

NO 1 SR

DATE 1 1 1

1111

11 1

NO 1 SR

DATE 1 1 1

11 1

1 SR

DATE 1 1 1

1111

11 1

NO 1 SR

DATE 1 1 1

1111

NO 1 SR

DATE 1 1 1

45320

CODE	COMPTÉ	EMPLACEMENT - NOM, PROFESSION, RÉSIDENCE						CATEGORIE BÂTIMENT	SCOLAIRE		VALEUR EN DOLLARS			MUNICIPAL	REMARQUES
		DIV. CAD.	CADASTRE	SUBDIVISION	FRONT	PROFONDEUR	SUPERFICIE		TERR.	P. C.	TERRAIN	BÂTISSE	TOTAL		
1001	45029900	4906-04 ROSEDALE AVE						1161							
2002		10 151	391		4000	11500	4,60000	0							
3001									2B	1	2B1	26600	50500	77100	T R I
4204		MR VINCENT INTINI, BUILDER						1A							
4604		4904 ROSEDALE AV H4V 2H2													
1001	45030000 A-147697	4902-4900 ROSEDALE AVE						1161							
2002		10 151	390		4000	11500	4,60000	0							
3001									2B	1	2B1	26600	50500	77100	T R I
4204		MR PHILIP WEISBERG						1A							
4604		4900 ROSEDALE H4V 2H2													
1001	45030100	4894-90 ROSEDALE AVE						1161							
2002		10 151	389		4000	11500	4,60000								
2004		10 151	P388		2000	11500	2,30000								
2999					2000	11500	6,90000								
3001									2B	1	2B1	39900	30050	119900	T R I
4204		MR JOHN VARVARIKOS, REST KEEPER						1A							
4604		4892 ROSEDALE AV H4V 2H2													
1001	45030300	4876-74 ROSEDALE AVE						1161							
2002		10 151	P388		2000	11500	2,30000								
2004		10 151	387		4000	11500	4,60000								
2999							6,90000								
3001									2B	1	2B1	39900	55100	95000	T R I
4204		MME YVONNE DESILETS						5F							
4604		4874 ROSEDALE AV H4V 2H2													
1001	45030400	4866-64 ROSEDALE AVE						1161							
2002		10 151	P386		4000	11500	4,60000								
3001									2B	1	2B1	26600	57900	83900	T R I
4201		MR THOMAS GERALD IVASKIV						3A							
4601		4866 AV ROSEDALE H4V 2H2													
4202		MRS JOANNE YVONNE ASSALY						2A							
		MICROFICHE 58 1-17													

VERSO

VERSO

4503000

8FI1

4201 *John Hanlyne Ellison - Wesselberg 43*

4601 4900 *Rosedale 14V 242*

3FI1

4202 *John Rose Wesselberg 46*

4602 4101 *Old Orchard 14A 3A3*

CERT.	EFF.	
512-86	612-97	570

CERT.	EFF.	
519/85	207/85	346

45030400

1FI1

4201 *M. Michel Claisse*

4601 2087 *Bl. Louise 12B 1x1*

3FI1

4202 *Mlle Lise Bouchard*

CERT.	EFF.	
6-11-85	11-10-85	361

CODE	COMPTÉ	EMPLACEMENT - NOM, PROFESSION, RÉSIDENCE							CATEGORIE BÂTIMENT	SCOLAIRE		VALEUR EN DOLLARS			MUNICIPAL	REMARQUES
		DIV CAD	CADASTRE	SUBDIVISION	FRONT	PROFONDEUR	SUPERFICIE	TERR		P. C.	TERRAIN	BÂTISSE	TOTAL			
1001	45030500	4862-60 ROSEDALE AVE							1161							
2002		10 151	385		4000	11500	4,60000									
3001									2B	1	2B1	26600	60700	87300	T R I	
4204		MR WILFRID C BELSCHNER, PROF ENGINEER														
4604		4860 ROSEDALE H4V 2H2														
1001	45030600	4852-50 ROSEDALE AVE							1161							
2002		10 151	384		4000	11500	4,60000									
3001									2B	1	2B1	26600	60700	87300	T R I	
4207		MME EMMANUEL DESAUTELS (SIMONE CLEMENT)														
4607		4850 ROSEDALE H4V 2H2														
1001	45030700	4842-40 ROSEDALE AVE							1161							
2002		10 151	383		4000	11500	4,60000									
3001									2B	1	2B1	26600	59000	85600	T R I	
4204		MRS MAX SCHNEIDER (GERTRUDE SALTZMAN)														
4604		4842 ROSEDALE AV H4V 2H2														
1001	45030800	4832-30 ROSEDALE AV							1161							
2002		10 151	382		4000	11500	4,60000									
3001									2B	1	2B1	26600	60700	87300	T R I	
4204		MRS MARTIN DUGGAN (ELLEN WARD)														
4604		4830 ROSEDALE H4V 2H2														
5701		ATT MRS MARGARET D NEIL SPEAR														
5702		90 MAIN RD HUGSON JDP 1ND														
6400		<i>Correspondence anglaise P.F. 6/9/85</i>														
7001		SOMERLED AVE														
1001	45030920	4842 ROSEDALE AV							1151							
2002		10 151	P313		5000	3800	1,90000									
2004		10 151	P314		5000	3800	1,90000									
2999													3,85000			
3001									2A	1	2B1	24400	43000	67400	T R I	

CODE	COMPTÉ	EMPLACEMENT - NOM, PROFESSION, RÉSIDENCE						CATEGORIE BÂTIMENT	SCOLAIRE		VALEUR EN DOLLARS			MUNICIPAL	REMARQUES
		CIV. CAD.	CADASTRE	SUBDIVISION	FRONT	PROFONDEUR	SUPERFICIE		TERR. P. C.	TERRAIN	BÂTISSE	TOTAL			
4201 4601 4202 4602	45030920	MR TRAN NGOC GIU 4642 AVE ROSEDALE H4B 2G9						1A							
		MRS TRAN NSOC GIU (HOANG THI THUY VI) 4642 AVE ROSEDALE H4B 2G9						2A							
1001	45030950	4640 ROSEDALE AVE													
2002 2004 2999		10 151	P314		5000	3900					1,95000				
		10 151	P313		5000	3800					1,90000				
											3,85000				
3001								10	2B1	24300	39400	63700	E 16	204-12	
4201 4601		THE GOVERNING COUNCIL OF THE SALVATION ARMY 20 ALBERT TORONTO ONT						9A							
5701 5702		ATT THE SALVATION ARMY P O BOX 4021 STATION A TORONTO ONTARIO H5B 2B1													
1001	45031000	4626 ROSEDALE AVE													
2002 2004 2006 2999		10 151	P313		1200	3800					45600				
		10 151	P314		1200	3900					46800				
		10 151	311		4000	11500					4,60000				
											5,52400				
3001								2A	1 2B1	32000	89500	121500	T R 1		
4201 4601		MRS HANS KARL STENMAN (MARIETTA GILBERT) 4626 ROSEDALE AV H4B 2G9						2A							
1001	45031100	4520 ROSEDALE AV													
2002		10 151	298		4000	11500					4,60000				
3001								2A	1 2B1	26800	48600	75400	T R 1		
4204 4604 6000 7001 7002		MRS MOSIS REINBLATT (LILLIAN BLEEHA RABINOVITZ) 4520 ROSEDALE AV H4B 2G9 <i>Correspondance anglaise P.C. 6/9/85 P.</i> 4500 ROSEDALE AV VOIR SUIVANT 6865 DE TERREBONNE DE TERREBONNE						5A							
1001	45031200	4430 ROSEDALE AVE													
2002		10 151	724		4000	11500					4,60000				
3001								2A	1 2B1	26800	62900	89700	T R 1		

CODE	COMPTE	EMPLACEMENT - NOM, PROFESSION, RÉSIDENCE						CATEGORIE BÂTIMENT	SCOLAIRE		VALEUR EN DOLLARS			MUNICIPAL	REMARQUES	
		DIV. CAD.	CADASTRE	SUBDIVISION	FRONT	PROFONDEUR	SUPERFICIE		TERR.	P. C.	TERRAIN	BÂTISSÉ	TOTAL			
4204 4604	45031200	MR WALTER D KINGIE 4430 ROSEDALE AV H4B 267						2A								
1001	45031300	4420 ROSEDALE AVE						15A								
2002		10	151	223	4000	11500	4,60000									
3001								2A	1	2B1	26800	76500	103300	T R 1		
4201 4601		MISS HEATHER KERR 4420 ROSEDALE AV H4B 267						2A								
1001	45031400	4414 ROSEDALE AVE						15A								
2002		10	151	222	4000	11500	4,60000									
3001								2A	1	2B1	26800	57500	84300	T R 1		
4204 4604		MR GEORGE F MARSHALL, ASST MANAGER 4414 ROSEDALE AV H4B 267						2A								
1001	45031500	4410 ROSEDALE AVE						15A								
2002		10	151	221	4000	11500	4,60000									
3001								2A	1	2B1	26800	57500	84300	T R 1		
4201 4601		MR KIM YOUNG KOOK 4410 ROSEDALE AV H4B 267						2A								
5701 5702		ATT BANQUE DE MONTRÉAL 179 BL D ANJOU CHATEAUGUAY J6J 2R3														
1001	45031600	4400 ROSEDALE AVE						15A								
2002		10	151	220	4000	11500	4,60000									
2004		10	151	219	4000	11500	4,60000									
2999												9,20000				
3001								2A	1	2B1	53600	84700	138300	T R 1		
4201 4601		MR CHEN ISIAU HUM 4400 ROSEDALE AV H4B 267						2A								
1001	45031600	4390 ROSEDALE AVE						15A								
2002		10	151	218	4000	11500	4,60000									
3001								2A	1	2B1	26800	60900	87700	T R 1		

CODE	COMPTE	EMPLACEMENT - NOM, PROFESSION, RÉSIDENCE						C	C	C	C	C	C	C	C	C	C	C	C	REMARQUES
		DIV. CAD.	CADASTRE	SUBDIVISION	FRONT	PROFONDEUR	SUPERFICIE													
4201 4601	45031800	MR JOHN B MARES																		
		4390 ROSEDALE		H4B 267																
1001	45031900	4390 ROSEDALE AVE																		
2002		10 151	217		4000	11500	4,60000													
3001																				
4201 4601		MRS HELEN SCOTT DAVIDSON																		
		4380 ROSEDALE AV		H4B 267																
1001	45032000	4370 ROSEDALE AVE																		
2002		10 151	216		4000	11500	4,60000													
3001																				
4204 4604		MR CHARLES HOWARD PAYNE, REPT																		
		4370 ROSEDALE AV		H4B 267																
1001	45032100	4360 ROSEDALE AVE																		
2002		10 151	215		4000	11500	4,60000													
3001																				
4211 4611		MISS SHIRLEY ANN PATRICIA HART, PHYSIOTHERAPIST																		
		4360 ROSEDALE AV		H4B 267																
1001	45032200	4354 ROSEDALE AV																		
2002		10 151	214		4000	11500	4,60000													
3001																				
4204 4604		MRS FREDERICK P MEMESS (OLGA ZAKUTY)																		
		4354 ROSEDALE AV		H4B 267																
1001	45032300	4350 ROSEDALE AV																		
2002		10 151	213		4000	11500	4,60000													
3001																				
4201 4601		M LOUIS P ROBILLARD, VENDEUR																		
		4350 RUE ROSEDALE		H4B 267																

CODE	COMPTE	EMPLACEMENT - NOM, PROFESSION, RESIDENCE					CATEGORIE BÂTIMENT	SCOLAIRE		VALEUR EN DOLLARS			MUNICIPAL	REMARQUES	
		DIV. CAD	CADASTRE	SUBDIVISION	FRONT	PROFONDEUR		SUPERFICIE	TERR. P.	TERRAIN	BÂTISSE	TOTAL			
1001	45032400	4340 ROSEDALE AVE					152								
2002		10 151	212		4000	11500					4,60000				
2004		10 151	211		4000	11500					4,60000				
2999											9,20000				
3001							ZA	1	2B1	53600	92200	145800	T R I		
4201		MR SIDNEY L SIMON					1A								
4601		4340 ROSEDALE AV H4B 267													
1001	45032600	4320 ROSEDALE AVE					152								
2002		10 151	210-4		2900	3900					1,13100				
2004		10 151	209-4		2900	3800					1,10200				
2999											2,23300				
3001							ZA	1	2B1	19200	46300	60500	T R I		
4204		MR GEORGE M MARTIN					1A								
4604		4320 ROSEDALE H4B 267													
1001	45032700	4314 ROSEDALE AV					152								
2002		10 151	210-3		2900	3900					1,13100				
2004		10 151	209-3		2900	3800					1,10200				
2999											2,23300				
3001							ZA	1	2B1	14100	45000	59100	T R I		
4211		MR FRANCIS W SMITH, EXECUTIVE					1A								
4611		4314 ROSEDALE AV H4B 267													
1001	45032800	4306 ROSEDALE AVE					151								
2002		10 151	210-2		2900	3900					1,13100				
2004		10 151	209-2		2900	3800					1,10200				
2999											2,23300				
3001							ZA	1	2B1	14100	46300	62400	T R I		
4211		MRS WALTER L YSTER (ISABELLE M STANSBURY)					1A								
4611		4306 ROSEDALE AV H4B 267													
6110		<i>Correspondance anglaise P.F. 6/19/85 #</i>													
1001	45032900	4300 ROSEDALE AVE					152								
2002		10 151	210-1		3690	3900					1,43400				
2002					3850										
2004		10 151	209-1		3530	3800					1,31300				
2004					3370										
2999											2,74700				
		MICROFICHE SB N-17													

45037600

126

7701 St. Edouard Binephans
4601 4320 Rosedale H4B 2G7

DEPT.	EFF.	370
31-256	5-1-75	

CODE	COMPTE	EMPLACEMENT - NOM, PROFESSION, RÉSIDENCE						CATEGORIE BÂTIMENT	SCOLAIRE		VALEUR EN DOLLARS			MUNICIPAL	REMARQUES	
		DIV. CAD.	CADASTRE	SUBDIVISION	FRONT	PROFONDEUR	SUPERFICIE		TERR. P. C.	TERRAIN	BÂTISSE	TOTAL				
3001	45032900							2A	1	2B1	17300	47100	64400	T R 1		
4201		MME JEHANNE KIRZA CHIDIAC						2F								
4601		4300 AV ROSEDALE H4B 2G6														
7001		MONKLAND AVE														
1001	45033000	3466 ROSEDALE AVE						151								
2002		10 151	172-4		2950	3900										
2003					3010											
2004		10 151	173-4		3010	3800										
2004					3230											
2999																
												2,37300				
3001								2A	1	2B1	14900	51200	66100	T R 1		
4201		MR JEAN CLAUDE MARIEN						1F								
4601		3466 ROSEDALE AV H4B 2G6														
1001	45033100	3460 ROSEDALE AVE						151								
2002		10 151	173-3		2960	3900										
2004		10 151	172-3		2960	3800										
2999																
												1,15000				
												1,12100				
												2,27100				
3001								2A	1	2B1	14400	50000	64400	T R 1		
4201		MR ROBERT MARIEN						1F								
4601		3460 ROSEDALE AV H4B 2G6														
1001	45033200	3452 ROSEDALE AVE						151								
2002		10 151	173-2		2960	3900										
2004		10 151	172-2		2960	3800										
2999																
												1,15000				
												1,12100				
												2,27100				
3001								2A	1	2B1	14400	48000	62400	T R 1		
4201		MR RICHARD MAN HE CHENG, PROFESSOR						1A								
4601		3452 ROSEDALE AV H4B 2G6														
4202		MRS RICHARD MAN HE CHENG (AGNES. LT LUM LAI)						5A								
4602		3452 ROSEDALE AV H4B 2G6														
1001	45033300	3446 ROSEDALE AV						151								
2002		10 151	173-1		3100	3900										
2004		10 151	172-1		3100	3800										
2999																
												1,20900				
												1,17800				
												2,38700				
3001								2A	1	2B1	14700	49200	63900	T R 1		

CODE	COMpte	EMPLACEMENT - NOM, PROFESSION, RÉSIDENCE						CATEGORIE BÂTIMENT	SCOLAIRE		VALEUR EN DOLLARS			MUNICIPAL	REMARQUES
		DIV CAD	CADASTRE	SUBDIVISION	FRONT	PROFONDEUR	SUPERFICIE		TERR	P. C.	TERRAIN	BÂTISSE	TOTAL		
4201 4601	45033300	MR PETER STEINER						3A							
		3446 ROSEDALE AV H4B 266													
1001	45033400	3438 ROSEDALE AV													
2002		10 151 170			4300	11500	4,94500								
3001								1B	2B1	28700	55100	83800	E12	204-8	
4204 4604		THE LATVIAN TRINITY EVANGELICAL LUTHERIAN CHURCH						3A							
		3438 ROSEDALE AV H4B 266													
1001	45033440	3410 ROSEDALE AV													
2002	V.C.	10 151 169			19883	9290	5,45000								
2002					13019	3900									
3001								3A	1 2B1	41400	250400	291800	T R I		
4201 4601		MME RENE LEPINE (FRANÇOISE LARIVIERE)						2F	2						
		26 SUNNYSIDE AV WESTMOUNT H3Y 1C2													
7001 7002 7003		SHERBROOKE O DEBUT DE PARK ROW O SHERBROOKE O													
1001	45033500	2470-72 PARK ROW WEST						119							
2002		10 149 115			4000	10000	4,00000								
3001								2B	1 2B1	27900	64100	92000	T R I		
4204 4604		MRE JEAN LEDUC (IDA GAUTHIER)						3F							
		2470 PARK ROW WEST H4B 2G4													
1001	45033600	2464-62 PARK ROW WEST						119							
2002		10 149 114			4000	10000	4,00000								
3001								2B	1 2B1	27900	58100	86000	T R I		
4201 4601		M ROBERT SOUVIN						1F							
		2464 PARK ROW WEST H4B 2G4													
1001	45033700	2460-58 PARK ROW WEST						119							
2002		10 149 113			4000	10000	4,00000								
3001								2B	1 2B1	27900	58100	86000	T R I		

CODE	COMPTE	EMPLACEMENT - NOM, PROFESSION, RÉSIDENCE						CATEGORIE BATIMENT	SCOLAIRE		VALEUR EN DOLLARS			MUNICIPAL	REMARQUES
		DIV. CAD.	CADASTRE	SUBDIVISION	FRONT	PROFONDEUR	SUPERFICIE		S	TERR.	TERRAIN	BÂTISSE	TOTAL		
4201 4601 6400	45033700	MR LLEWELLYN A ROACH, BANQUIER 2454 PARK ROW WEST H4E 2G4 2460 F.1222 #4534 Jour 15-4-85 <i>Correspondance anglaise F.F.6/1/85</i>					1A								
1001	45033800	2456-54 PARK ROW WEST					1A								
2002		10 149 112	4000	10000	4,00000										
3001							2B	1	2B1	27900	60300	88200	T R I		
4201 4601		MME JOHANNA NOVOROL-DUPONT 90 PROVOST CHATEAUGUAY 363 2Y5 2442 Oak Row West H4B 2G4 F1222 (23-8-84)					2F	2							
1001	45033900	2450-48 PARK ROW O					1A								
2002		10 149 111	4000	10000	4,00000										
3001							2B	1	2B1	27900	81000	108900	T R I		
4214 4614 4215 4615		MR MODESTO IORIO, OPERATOR 2450 PARK ROW WEST H4B 2G4 MRS MODESTO IORIO (ANGELA BENEVENTO) 2450 PARK ROW WEST H4B 2G4					1A								
1001	45034000	2442-90 PARK ROW WEST					1A								
2002		10 149 110	4000	10000	4,00000										
3001							2B	1	2B1	27900	73900	101800	T R I		
4201 4601		MME ALFRED NOVOROL (SIMONNE RATTE) 2440 PARK ROW O H4B 2G4					2F	1							
1001	45034100	2436/38 PARK ROW O					1A								
2002		10 149 109	4000	10000	4,00000										
3001							2B	1	2B1	27900	98000	125900	T R I		
4201 4601		MME GIOVANNI JORIO (MARIA ROSA MARCHETTO) 2438 PARK ROW WEST H4B 2G4					2F	1							
1001	45034200	2430-28 PARK ROW WEST					1A								
2002		10 149 108	4000	10000	4,00000										
3001							2B	1	2B1	27900	29100	57000	T R I		

CODE	COMPTE	EMPLACEMENT - NOM, PROFESSION, RESIDENCE						CATEGORIE BÂTIMENT	SCOLAIRE	VALEUR EN DOLLARS			MUNICIPAL	REMARQUES	
		DIV. CAD.	CADASTRE	SUBDIVISION	FRONT	PROFONDEUR	SUPERFICIE			TERR.	BÂTISSSE	TOTAL			
4204 4604	45034200	MME PIERRE LAVERY (HIREILLE LEROUX)													
		2428 PARK ROW WEST H4B 2G4													
1001	45034300	2426-24 PARK ROW WEST													
2002		10 149 107			4000	10000	4,00000								
3001								2B	1 2B1	27900	53000	80900	T R I		
4201 4601		M LUC TARDIF													
		2424 PARK ROW H4B 2G4													
4202 4203 4603 4204		MME MARIE GENDREAU-COITE													
		M GILLES GENDREAU													
		4830 ROSLYN H3W 2L2													
		MME CLAIRE LALANDE-GENDREAU													
1001	45034400	2418-16 PARK ROW WEST													
2002		10 149 106			4000	10000	4,00000								
3001								2B	1 2B1	27900	57100	85000	T R I		
4201 4601		M JACQUES BLANCHARD													
		2418 PARK ROW O H4B 2G4													
4202 4203 4204		MRS ALISON NEALE-BLANCHARD													
		MR COLM MCNAMEE													
		MME HELENE NETU-MCNAMEE													
1001	45034500	2412-10 PARK ROW WEST													
2002		10 149 105			4000	10000	4,00000								
3001								2B	1 2B1	27900	57100	85000	T R I		
4204 4604		M GIOVANNI PARRAVANO, MECANICIEN													
		6884 EMERSON H4W 1J5													
1001	45034600	2398-96 PARK ROW WEST													
2002		10 149 P104			3150	10000	3,15000								
3001								2B	1 2B1	21900	45300	67200	T R I		
4204 4604		MRS NICOLA MONGELLI (TERESINA ALFONSO),													
		2398 PARK ROW WEST H4B 2G4													
1001	45034700	2394-92 PARK ROW WEST													
2002		10 149 P103			2040	10000	2,04000								
		MICROFICHE 58 C-18													

CODE	COMPTE	EMPLACEMENT - NOM, PROFESSION, RÉSIDENCE					CATEGORIE BÂTIMENT	SCOLAIRE		VALEUR EN DOLLARS			MUNICIPAL	REMARQUES	
		DIV. CAD.	CADASTRE	SUBDIVISION	FRONT	PROFONDEUR		SUPERFICIE	TERR. P. C.	TERRAIN	BÂTISSSE	TOTAL			
2004 2999	45034700	10 149	P104		850	10000					85000 2,89000				
3001							28	1	281	20100	45300	65400	T R I		
4201 4601		M ALBERT CHABOT 28 BRIDGE ORNSTOWN JOS 1K0													
1001	45034800	2388-86 PARK ROW WEST													
2002 2004 2999	A-156070 27-12-85.	10 149	P103		2040	10000					2,04000 85000 2,89000				
3001					850	10000	28	1	281	20100	45300	65400	T R I		
4202 4602		Mlle MARIA B PITACCIATA 4917 CORONATION HWY 2E1													
1001	45034900	2384-82 PARK ROW WEST													
2002		10 149	P102		3150	10000					3,15000				
3001							28	1	281	21900	45300	67200	T R I		
4204 4604		MR HENRIK LANGER, PAINTER 2382 PARK ROW W H4B 2G4													
1001	45035000	2376/74 PARK ROW WEST													
2002		10 149	101		4000	10000					4,00000				
3001							28	1	281	27900	57700	85600	T R I	Bde R. M. 85-1929 dl. 13-1-86 Lot 362	
4204 4604		MR GEORGES J AZZARIA, MERCHANT 2376 PARK ROW W H4B 2G4													
1001	45035100	2360-66 PARK ROW WEST													
2002		10 149	100		4000	10000					4,00000				
3001							28	1	281	27900	62100	90000	T R I	Bde R. M. 85-191- 3531 dl. 13-1-86 Lot 362	
4204 4604		M D GIROLANO, JOURNALIER 2366 PARK ROW WEST H4B 2G4													
1001	45035200	2356-54 PARK ROW WEST													
2002		10 149	99		4000	10000					4,00000				
		MICROFICHE 58 D-19													

45034800

1881

4201 St. Gabriel Louis

4601 1438 Park Row West H4B 2G4

5881

4102 2114 Resamie Winnipeg

CERT.	EFF.	376
11-3-86	27-1-85	

CODE	COMPTE	EMPLACEMENT - NOM, PROFESSION, RÉSIDENCE					CATEGORIE BÂTIMENT	SCOLAIRE		VALEUR EN DOLLARS			MUNICIPAL	REMARQUES		
		DIV. CAD.	CADASTRE	SUBDIVISION	FRONT	PROFONDEUR		SURFACE	TERR.	P. C.	TERRAIN	BÂTISSE			TOTAL	
3001	45035200															
4201		WILLIAM COOK														
4601		2356 PARK ROW 0 H4B 2G4														
1001	45035300	2350-52 PARK ROW WEST														
2002		10 149	98		4000	10000	4,00000									
3001																
4201		GERARD PEDROS														
4601		2350 PARK ROW 0 H4B 2G4														
7001		BL DE MAISONNEUVE O														
7002		VOIES DU C P R														
7003		DEBUT DE MARIETTE AV														
7004		VOIES DU C P R														
7005		BL DE MAISONNEUVE O														
1001	45035800	2355 AVE MARIETTE														
2002		10 149	273		2070	IRR	3,72600									
2002					6210	9000										
2004		10 149	74		4000	9000	3,60000									
2006		10 149	75		4000	9000	3,60000									
2999							10,92600									
3001																
4201		SOCIETE DE FIDUCIE DU CREDIT FONCIER														
4601		555 BL DORCHESTER O H2Z 1B1														
1001	45036000	2365-67 AV MARIETTE														
2002		10 149	76		9000	9000	3,60000									
3001																
4201		ANTONIO ZAMPAGNA														
4601		2367 AV MARIETTE H4B 2E7														
1001	45036100	2371-73 AVE MARIETTE														
2002		10 149	77		4000	9000	3,60000									
3001																
4201		SERGE LAMOUREUX														
4601		2373 AV MARIETTE H4B 2E7														

VERS

45035800

CENB

4601 1862-7158 Quebec Inc.

4601 85 St-Charles Ouest #103, Longueuil

JAH JWA

CHRT.	EFF.
5/85	2/5/85

ARRETO

CODE	COMPTE	EMPLACEMENT - NOM, PROFESSION, RESIDENCE					CATEGORIE BÂTIMENT	SCOLAIRE		VALEUR EN DOLLARS			MUNICIPAL	REMARQUES	
		CO. CAD.	CADASTRE	SUBDIVISION	FRONT	PROFONDEUR		SUPERFICIE	TERR.	TERR.	TERRAIN	BÂTISSE			TOTAL
4202	45036100	MME FRANCINE PARQUET					3F								
1001	45036200	2377-79 AVE MARIETTE													
2002		10 149	78		4000	9000	3,60000								
3001								28	1	281	23200	39800	63000	T R 1	
4204	4604	MR ALEXANDER HASTIE, ACCOUNTANT 2377 AV MARIETTE H4B 2E7					1A								
6400		<i>Corso fondazione angloisi F.F. 6/9/85 4</i>													
1001	45036300	2381-83 AVE MARIETTE													
2002		10 149	79		4000	9000	3,60000								
3001								28	1	281	23200	39800	63000	T R 1	
4204	4604	M GIAMBATTISTA DI TOMASO 1/2, JARDINIER 2383 MARIETTE AVE H4B 2E7					1F								
4207	4210	MME MARIA GIUSEPPA DI TOMASO 1/4 M FRANCESCO DI TOMASO 1/4					3F 1E								
1001	45036400	2389-91 AVE MARIETTE													
2002		10 149	80		4000	9000	3,60000								
3001								28	1	281	23200	38100	61300	T R 1	
4204	4604	MME JOSEPH M MELOCHE (MARIE M R L MILLIER) 2389 MARIETTE H4B 2E7					5F								
1001	45036500	2393-95 AVE MARIETTE													
2002		10 149	81		4000	9000	3,60000								
3001								28	1	281	23200	38100	61300	T R 1	
4212	4612	M PASQUALE PINGITORE 2395 AV MARIETTE H4B 2E7					1F								
1001	45036600	2405-07 AVE MARIETTE													
2002		10 149	82		4000	9000	3,60000								
3001								28	1	281	23200	77100	100300	T R 1	
4207	4607	MRS LUIGI CARDELLA (VIRGINIA GURINI) 7435 SHERBROOKE W R4 H4B 1S2					PA								

CODE	COMPTÉ	EMPLACEMENT - NOM, PROFESSION, RÉSIDENCE						CATEGORIE BÂTIMENT	SCOLAIRE		VALEUR EN DOLLARS			MUNICIPAL	REMARQUES	
		DIV CAD	CADASTRE	SUBDIVISION	FRONT	PROFONDEUR	SUPERFICIE		TERR. P. C.	TERRAIN	BÂTISSE	TOTAL				
1001	45036700	2415-17 AVE MARIETTE						1141								
2002		10 149		23	4000	9000	3,60000									
3001								28	1	2B1	23200	30800	54000	T R 1		
4211		MR VICTOR YASUKAZU KURABARA, ACCOUNTANT						1A								
4611		2415 AV MARIETTE H4B 2E7														
1001	45036800	2425 27 AV MARIETTE						1141								
2002		10 149		04	4000	9000	3,60000									
3001								28	1	2B1	23200	41800	65000	T R 1		
4205		M JOSEPH ADRIEN ROGER HEBERT, COURTIER ASSURANCE						1F								
4605		29 CAMPBELL MONTREAL OUEST H4X 2V2														
1001	45036900	2429-31 AVE MARIETTE						1141								
2002		10 149		05	4000	9000	3,60000									
3001								28	1	2B1	23200	43100	66300	T R 1		
4205		M JOSEPH ADRIEN ROGER HEBERT, COURTIER ASSURANCE						1F								
4605		29 CAMPBELL MONTREAL OUEST H4X 2V2														
1001	45037000	2439-41 AVE MARIETTE						1141								
2002		10 149		06	4000	9000	3,60000									
3001								28	1	2B1	23200	31600	54800	T R 1		
4204		MR JOHN D GOUVETA, LAB SUPERVISOR						1A								
4604		P O BOX 5773 FORT MC MURRAY ALBERTA T9H 4V9														
1001	45037100	2447-49 AVE MARIETTE						1141								
2002		10 149		07	4000	9000	3,60000									
2004		10 149		P88	030	9000	2300									
2899							3,62300									
3001								28	1	2B1	23400	37900	61300	T R 1		
4204		MRS ANTONIO VINCELLI (MICHELINE ALPHONSO)						1A								
4604		2447 MARIETTE H4B 2E7														
1001	45037200	2451-53 AVE MARIETTE						1141								

CODE	COMPTE	EMPLACEMENT - NOM, PROFESSION, RÉSIDENCE					CATEGORIE BÂTIMENT	SCOLAIRE		VALEUR EN DOLLARS			MUNICIPAL	REMARQUES		
		DIV. CAD	CADASTRE	SUBDIVISION	FRONT	PROFONDEUR		SUPERFICIE	TERR	P. C.	TERRAIN	BÂTISSSE			TOTAL	
2002 2002	45037200	10 149	P88		950 3900	9000	3,57900									
3001								28	1	281	22900	39800	62700	T R I		
4204 4604		M J A ROGER HEBERT, AGENT 29 CAMPBELL MONTREAL OUEST H4X 2V2					3F	2								
1001	45037300	2459-61 AVE MARIETTE														
2002		10 149	89		4000	9000	3,60000									
3001								28	1	281	23200	44300	67500	T R I		
4204 4604		MR RALPH LOYELLO, PRINTER 2459 AV MARIETTE H4B 2E7					1A	1								
1001	45037400	2469-71 AVE MARIETTE														
2002		10 149	90		4000	9000	3,60000									
3001								28	1	281	23200	41100	64300	T R I		
4211 4611		MR ARCHIBALD CHASE, MACHINIST 2469 MARIETTE AV H4B 2E7					1A	1								
1001	45037500	2473-75 AVE MARIETTE														
2002		10 149	91		4000	9000	3,60000									
3001								28	1	281	23200	41100	64300	T R I		
4201 4601 4202 4602		MR KENBYN SMART 2475 MARIETTE H4B 2E7 MME CHANTAL LAROCHE 2475 MARIETTE H4B 2E7					1A 3F	1 1								
1001	45037600	2483-85 AVE MARIETTE														
2002		10 149	92		4000	9000	3,60000									
3001								28	1	281	23200	32900	56100	T R I		
4204 4604		MR JOHN TALBOT, CONTRACTOR 2483 AV MARIETTE H4B 2E7					1A	1								
7001 7002 7003		2495 AVE MARIETTE VOIR 6878 SHERBROOKE WEST SHERBROOKE WEST MONKLAND AVE														

CODE	COMPTE	EMPLACEMENT - NOM, PROFESSION, RÉSIDENCE						CATEGORIE BÂTIMENT	SCOLAIRE		VALEUR EN DOLLARS			MUNICIPAL *	REMARQUES	
		DIV CAD	CADASTRE	SUBDIVISION	FRONT	PROFONDEUR	SUPERFICIE		TERR	P. C.	TERRAIN	BÂTISSE	TOTAL			
1001	45037700	4319 AV MARIETTE						155								
2002		10 149	P201		3420	4200	1,44400									
2002					3470											
2004		10 149	P202		3470	950	34000									
2004						1040										
2006		10 149	P200		3310	4200	1,42800									
2006					3420											
2999							3,21200									
3001								2A	1 281	20300	61600	81900	T R I			
4211		MR NIKLOS MATAY, CONTRACTOR 4319 AV MARIETTE H4B 261						1A								
4611																
1001	45037800	4325 AVE MARIETTE						155								
2002		10 149	203		4000	12600	5,03000									
2002						12560										
3001								2A	1 281	27300	71800	99100	T R I			
4201		MR JOHN ROSS GILMOUR						1A								
5701		ATT CIE TRUST ROYAL IMMOBILIER C P 1610 SUCC B MONTREAL H3B 3L5														
5702																
1001	45037900	4333 AVE MARIETTE						155								
2002		10 149	204		4000	12560	5,01000									
2002						12500										
2004		10 149	205		4000	12500	4,99000									
2004						12460										
2999							10,00000									
3001								2A	1 281	42100	88400	129500	T R I			
4202		MR ANTONIO MALO 4333 MARIETTE H4B 261						1A								
4602																
1001	45038100	4353 AVE MARIETTE						155								
2002		10 149	206		4000	12480	4,96600									
2002						12310										
3001								2A	1 281	27300	79700	107000	T R I			
4201		MR KENNETH KULIN 4353 AV MARIETTE H4B 261						1A								
4601																
1001	45038200	4355 AVE MARIETTE						155								
		MICROFICHE 58-1-28														

CODE	COMPTE	EMPLACEMENT - NOM, PROFESSION, RÉSIDENCE						CATEGORIE BÂTIMENT	SCOLAIRE		VALEUR EN DOLLARS			MUNICIPAL	REMARQUES	
		DIV. CAD.	CADASTRE	SUBDIVISION	FRONT	PROFONDEUR	SUPERFICIE		TERR. P. C.	TERRAIN	BÂTISSE	TOTAL				
2002 2002	45038200	10 149	207		4000	12310 12520	4,94000									
3001								2A	1	281	27300	70000	97300	T R I		
4204 4504 4211 4611		ESTATE FREDERICK L PARSONS, MANAGER 4355 MARIETTE H4B 2G1 MRS FREDERICK L PARSONS (DORA K STOTT) 4355 AV MARIETTE H4B 2G1						2A 2A	1 1							
1001	45038300	4361 AVE MARIETTE						151								
2002 2002		10 149	208		4000	12350 12250	4,91000									
3001								2A	1	281	27300	55700	83000	T R I		
4213 4613 4214 4614		M VICTOR HILAIRE CHARTIER, CONTREMAITRE 4361 AV MARIETTE H4B 2G1 MME VICTOR HILAIRE CHARTIER (AUDREY COLLEEN RINGLON) 4361 AV MARIETTE H4B 2G1						1F 1F								
1001	45038400	4375 AVE MARIETTE						151								
2002 2002	45038400 8-131437 3-10-85	10 149	209		4000	12250 12180	4,88000									
3001								2A	1	281	27200	65500	92700	T R I		
4201 4601		MISS JANE ELIZABETH THOMAS 4375 AV MARIETTE H4B 2G1 2 Magnolia Cr., Box 5377, Fonthill, Ont, L6S 1C0						3A								
1001	45038500	4377 AVE MARIETTE						151								
2002 2002		10 149	210		4000	12180 12100	4,85300									
3001								2A	1	281	27300	57900	85200	T R I		
4201 4601 4202		MR DAVID WOODSWORTH 4377 AVE MARIETTE H4B 2G1 MRS DAVID WOODSWORTH (SHEILA WALLACE)						1A 2A								
1001	45038600	4385 AVE MARIETTE						151								
2002 2002		10 149	211		4000	12100 12130	4,82600									
3001								2A	1	281	27200	61100	108300	T R I		

45038400

1E12

4201 M. Attila Horvath

4601 11669 Pavillon, Pierrefonds H9Y 2J3

ANNULÉ

CHRT.	EPP.	
9-185	171-84	

45038400

2E11

4201 Mme Dominique Laroche - Setlakwe

4601 4375 av. Gabrielle H4B 2E1 (CHRT. 171-84)

1E11

4202 M. Paul John Setlakwe

CHRT.	EPP.	
6-12-85	3-10-85	36

CODE	COMPTE	EMPLACEMENT - NOM, PROFESSION, RÉSIDENCE					CATEGORIE BÂTIMENT	SCOLAIRE		VALEUR EN DOLLARS			MUNICIPAL	REMARQUES	
		DIV. CAD.	CADASTRE	SUBDIVISION	FRONT	PROFONDEUR		SUPERFICIE	TERR.	P. C.	TERRAIN	BÂTISSE			TOTAL
4201 4601 4202 4602	45038600	M MICHEL AUBREE 4395 MARIETTE H4B 2G1 MME MICHEL AUBREE (ANNE MARIE VAN DE MAELE) 4385 MARIETTE H4B 2G1					1F 1F								
1001 2002 2002 3001	45038700	4395 AVE MARIETTE 10 149 212 4000 12030 4,79400 11930					1S1 2A								
4203 4603 4204 4604		MR RICHARD MASON 4395 MARIETTE H4B 2G1 MME RICHARD MASON (LUCIE MONDOUX) 4395 MARIETTE H4B 2G1					1A 2F								
1001 2002 2002 3001	45038800	4405 AVE MARIETTE 10 149 213 4000 11930 4,76600 11910					1S1 2A								
4201 4601		MR ISAIAK HAUSMANN 4405 AV MARIETTE H4B 2G1					1A								
1001 2002 2002 3001	45038900	4415 AV MARIETTE 10 149 214 4000 11810 4,74000 11820					2A								
4201 4601		MRS JOHN NEWMAN (KATHRYN KEYES) 4415 AV MARIETTE H4B 2G1					5A								
1001 2002 2002 3001	45039000	4425 AVE MARIETTE 10 149 215 4000 11820 4,71000 11750					1S1 2A								
4201 4601		MRS WALERIAN SKOPCZYNSKI (URSULA WANDOWICZ) 4425 MARIETTE AV H4B 2G1					5A								
1001	45039100	4435 AV MARIETTE					1S1								

CERT.	EFF.	341
1/7/85	1/7/85	

CERT.	EFF.	339
1/7/85	1/7/85	

CODE	COMPTE	EMPLACEMENT - NOM, PROFESSION, RÉSIDENCE						CATEGORIE BÂTIMENT	SCOLAIRE		VALEUR EN DOLLARS			MUNICIPAL *	REMARQUES	
		DIV. CAD.	CADASTRE	SUBDIVISION	FRONT	PROFONDEUR	SUPERFICIE		TERR.	P.C.	TERRAIN	BÂTISSE	TOTAL			
2002 2002	45039100	10 149	216		4000	11750 11680	4,68000									
3001								2A	1	2B1	23700	68200	91900	T R 1		
4204 4604		MR CHARLES THOMAS PALAISY, SUPERVISOR 4435 AV MARIETTE H4B 2G1						1A								
7001 7002		AVE TERREBONNE 4455 AV MARIETTE VOIR 6876 DE TERREBONNE														
1001	45039110	4501 AVE MARIETTE						15B								
2002		10 149	603		2800	7710	2,17900									
3001								2A	1	2B1	13700	59600	73300	T R 1		
4201 4601		MRE DENISE ROBITAILLE-ROBERT 4501 AV MARIETTE H4B 2G3						2F								
1001	45039130	4505 AVE MARIETTE						15A								
2002		10 149	602		2800	7710	2,17900									
3001								2A	1	2B1	13700	60800	74500	T R 1		
4201 4601		MR JOHN GI CHO 4505 AV MARIETTE H4B 2G3						2A								
1001	45039150	4515 AVE MARIETTE						15B								
2002		10 149	601		2700	7710	2,10100									
3001								2A	1	2B1	13100	59900	73000	T R 1		
4204 4604		MR JOHN J GRIFFIN, REPAIRMAN 4515 MARIETTE H4B 2G3						1A								
6400		<i>Correspondence anglais F.F. G/1985</i>														
1001	45039170	4517 AVE MARIETTE						15B								
2002		10 149	600		2900	7710	2,25700									
3001								2A	1	2B1	14300	59200	73500	T R 1		
4202 4602		MR HELTON PACHAKE 4517 AV MARIETTE H4B 2G3						1A								
4203 4603		MRS HELTON PACHAKE (DALAL SIAGE) 4517 AV MARIETTE H4B 2G3						5A								
1001	45039190	4525 MARIETTE						15B								

CODE	COMPTE	EMPLACEMENT - NOM, PROFESSION, RÉSIDENCE						CATEGORIE BÂTIMENT	SCOLAIRE		VALEUR EN DOLLARS			MUNICIPAL	REMARQUES
		DIV CAD	CADASTRE	SUBDIVISION	FRONT	PROFONDEUR	SUPERFICIE		TERR.	P.C.	TERRAIN	BÂTISSÉ	TOTAL		
2002 2002	45039190	10 149	287		4000	11575 11558	9,62700								
3001								2A	1 2B1	27000	41400	68400	T R I		
4201 4601		PIERRE PELCHAT 4525 MARIETTE H45 263													
6530		OCCUPATION PROPRIETE DU B E P G M													
1001	45039200	4575 MARIETTE													
2002		10 149	299		4000	11464	4,59300								
2002						11475									
2004		10 151	302		4000	11500	4,60000								
2006		10 151	300		4000	11500	4,60000								
2008		10 151	299		4000	11500	4,60000								
2010		10 149	295		4000	11475	4,58600								
2016						11467									
2012		10 151	305		4000	11500	4,60000								
2014		10 151	304		4000	11500	4,60000								
2016		10 151	303		4000	11500	4,60000								
2020		10 149	288		4000	11517	4,62000								
2020						11542									
2022		10 149	289		4000	11542	4,61500								
2022						11533									
2024		10 149	290		4000	11533	4,61300								
2024						11525									
2026		10 149	271		4000	11525	4,60600								
2026						11558									
2028		10 149	292		4000	11542	4,60300								
2028						11500									
2030		10 149	293		4000	11500	4,59600								
2030						11484									
2032		10 149	296		4000	11467	4,58300								
2032						11400									
2034		10 149	297		4000	11450	4,57800								
2034						11442									
2036		10 149	298		4000	11442	4,57300								
2036						11425									
2038		10 149	299		3600	11425	4,35200								
2040		10 151	310		4000	11500	4,60000								
2042		10 151	309		4000	11500	4,60000								
2044		10 151	308		4000	11500	4,60000								
2046		10 151	307		4000	11500	4,60000								
2048		10 151	306		4000	11500	4,60000								
2999							110,12400								
3001								1B	2B1	693800	1484000	2177800	E17 204-13		
4204 4604		COMMUNAUTÉ URBAINE DE MONTRÉAL 2 COMPLEXE DESJARDINS H5B 181													
6530		OCCUPATION 01-06-80 AU 30-05-90 PROPRIETE DU BEPGM													
1001	45039300	4675 AVE MARIETTE													
		MICROFICHE 58 H-18													

45039190

1511

4201 St. Robert Mullan

4601 4525 Marquette H4B 2C3

CERT.	EFF.	
9/1/85	11/7/85	

NO.	NAME	AGE	SEX	HT.	WT.	HAIR	EYES	COMPLEXION	SCARS	MARKS	REMARKS
1											
2											
3											
4											
5											
6											
7											
8											
9											
10											
11											
12											
13											
14											
15											
16											
17											
18											
19											
20											
21											
22											
23											
24											
25											
26											
27											
28											
29											
30											
31											
32											
33											
34											
35											
36											
37											
38											
39											
40											
41											
42											
43											
44											
45											
46											
47											
48											
49											
50											
51											
52											
53											
54											
55											
56											
57											
58											
59											
60											
61											
62											
63											
64											
65											
66											
67											
68											
69											
70											
71											
72											
73											
74											
75											
76											
77											
78											
79											
80											
81											
82											
83											
84											
85											
86											
87											
88											
89											
90											
91											
92											
93											
94											
95											
96											
97											
98											
99											
100											

CODE	COMPTE	EMPLACEMENT - NOM, PROFESSION, RÉSIDENCE						CATEGORIE SA TIENET	SCOLAIRE		VALEUR EN DOLLARS			MUNICIPAL	REMARQUES	
		DIV CAD	CADASTRE	SUBMISSION	FRONT	PROFONDEUR	SUPERFICIE		TERR. P.I.C.	TERRAIN	BÂTISSE	TOTAL				
4201 4601	45039700	MR PATRICK R BAOUD, EXECUTIVE 4857 AV MARIETTE H4V 2G2						1A								
1001	45039200	4865-67 AVE MARIETTE						1B								
2002 2002		10 149	323		4000	10710 10690										
3001							2B	1	2B1	26000	59700	85700	T R I			
4202 4602		MR JULIO A FREITAS, MAITER 4865 MARIETTE H4V 2G2						1A								
1001	45039900	4875-77 AVE MARIETTE						1B								
2002 2002	A-151054 30.9.85	10 149	329		4000	10640 10640										
3001							2B	1	2B1	25700	54600	80500	T R I			
4204 4604		MR MAX MLETCHKOWITCH, PRESSER 4877 AV MARIETTE H4V 2G2						1A								
1001	45040000	4879-81 AVE MARIETTE						1B								
2002 2002		10 149	325		4000	10660 10630										
3001							2B	1	2B1	25700	56700	82400	T R I			
4213 4611		MR ISRAEL I LIGHT, EXECUTIVE 4879 MARIETTE H4V 2G2						1A								
1001	45040100	4885-87 AVE MARIETTE						1B								
2002 2002 2004 2004 2999		10 149	326		4000	10625 10600										
		10 149	P327		920	10600 10598					97500					
											5,30500					
3001							2B	1	2B1	32400	57100	89500	T R I			
4213 4613		M ANTONIO SABATINO 4885 AV MARIETTE H4V 2G2						1A								
1001	45040200	4893-95 AVE MARIETTE						1B								
2002 2002		10 149	P328		1200	10550 10552										

VERS

45039900

3F12

4201 Felix Paulette Lepoitteux

4601 5575 Pl. Glendy, Brossard J4W 1B4

CERT.	EXP.	
16-12-85	30-9-85	361

AEH20

CGDS	COMPTE	EMPLACEMENT - NOM, PROFESSION, RÉSIDENCE					SUPERFICIE	CATEGORIE BÂTIMENT	SCOLAIRE		VALEUR EN DOLLARS			MUNICIPAL	REMARQUES	
		DIV. CAD.	CADASTRE	SUBDIVISION	FRONT	PROFONDEUR			TERR. P. C.	TERRAIN	BÂTISSE	TOTAL				
2004 2004 2999	45040200	10 149	P327		3080	10589 10558	3,25600									
3001								2B	1	2B1	27600	52800	80400	T R I		
4201 4601	K BALDATH RAMPERSAD	5065 ORINCE OF WALES AV H4V 2M8						1F								
1001	45040300	4897-99 AV. MARIETTE						1161								
2002 2002 2004 2004 2999		10 149	P328		2800	10552 10533 10533 10527	2,95200									
3001					1000		1,05300	2B	1	2B1	24500	61500	86000	T R I		
4212 4612	MR GIUSEPPE MASSELLA, DRIVER	4897 AV MARIETTE H4V 262						1A								
1001	45040400	4905-07 AV MARIETTE						1161								
2002 2002 2004 2004 2999	A-146071 S-7-85	10 149	P329		3000	10527 10508 10508 10500	3,15500									
3001					750		78000	2B	1	2B1	24000	48300	72300	T R I		
4201 4601	MR GEORGES K MASSEF	4905 MARIETTE H4V 262						1A								
1001	45040500	4909-11 AVE MARIETTE						1161								
2002 2002 2004 2999		10 149	P331		500	10466 10462	52300									
3001							3,93000	D								
4202 4602	M ALBINA BATOLUSSI	4825 AV BORDEN #10 H4V 259						1F								
1001	45040600	4917-19 AVE MARIETTE						1161								
2002 2002	A-146071 S-7-85	10 149	P332		250	10442 10440	26100									
		MICROFICHE		59 8-01												

45040400

IFCI

4201 St. Lloyd Hughes
4601 4905 Haxette av. H4V 2G2

3F71

4202 Mlle. Halima Mohamed

CERT.	EFF.
15/8/85	01/3/85

CODE	COMPTÉ	EMPLACEMENT - NOM, PROFESSION, RÉSIDENCE						CATEGORIE BÂTIMENT	SCOLAIRE		VALEUR EN DOLLARS			MUNICIPAL	REMARQUES	
		DIV. CAD.	CADASTRE	SUBDIVISION	FRONT	PROFONDEUR	SUPERFICIE		ÉVAL.	TERR. P. C.	TERRAIN	BÂTIMENT	TOTAL			
2004 2004 2999 3001	45040600	10 149	P331		3500	10462 10442	3,65800 3,91900									
4201 4601		VERSO														
		MRS NOTAMADI NAMAT (IRANDOKHT S SALARI) 1255 AV BAXTER V LASALLE H8M 254						BA	2							
1001 2002 2002 3001	45040700	10 149	P332		3750	10440 10416	3,91000									
		4921-23 AV. MARIETTE														
4201 4601 4202		MISS GILDA CIAMBELLA 2102 HINGSTON AV H4A 2J1 M FRANCO CARLINI						BA	1							
1001 2002 2002 3001	45040800	10 149	333		4000	10420 10390	4,15600									
		4935-37 AVE MARIETTE														
4201 4601		MRS ROSE SCHACHTER 4935 AV MARIETTE H4V 2G2						BA	1							
1001 2002 2002 3001	45040900	10 149	334		4000	10375 10350	4,14400									
		4945-47 AVE MARIETTE														
4204 4604		MRS NATHAN FELDMAN (SARAH DISENGOFF) 4945 AV MARIETTE H4V 2G2						BA	1							
1001 2002 2002 3001	45041000	10 149	335		4600	10350 10340	4,13400									
		4955-57 AVE MARIETTE														
4204 4604		MR EDWARD A KENNEDY, CLERK 4955 AV MARIETTE H4V 2G2						BA	1							
		MICROFICHE 59 C-01														

45040600

3FT2

4201 Heli Pauline Saluste

4601 5524 Westhaver av. Cote St-Luc

H4V 2H1

5/9/85	5517100	346
--------	---------	-----

CODE	COMPTE	EMPLACEMENT - NOM, PROFESSION, RÉSIDENCE					CATEGORIE BÂTIMENT	SCOLAIRE		VALEUR EN DOLLARS			MUNICIPAL	REMARQUES	
		DIV. CAD.	CADASTRE	SUBDIVISION	FRONT	PROFONDEUR		SUPERFICIE	TERR. P. C.	TERRAIN	BÂTISSÉ	TOTAL			
1001	45041100	4965-67 AVE MARIETTE													
2002		10 149	336		4000	10350									
2002						10300									
3001								28	1 281	25500	53700	79200	T R I		
4204		M J B PAUL MARTIN, COMPTABLE													
4604		4965 AV MARIETTE H4V 262													
1001	45041200	4975-77 AVE MARIETTE													
2002		10 149	337		4000	10300									
2002						10250									
3001								28	1 281	25200	48800	74000	T R I		
4204		M LEO RODOLPHE BERGER, ARTISTE													
4604		4975 AV MARIETTE H4V 262													
7001		FIELDING AVE													
1001	45041230	5105-07 AVE MARIETTE													
1002		6897 FIELDING AVE													
2002		10 149	P418		5300	700									
2004		10 149	P416		5300	3400									
2006		10 149	P417		5300	3400									
2999															
3001								4A	1 281	25000	62100	87100	T S I		
4204		SUCCESSION SUCC JACK WEXLER													
4604		5105 AV MARIETTE H4V 263													
6400		CORRESPONDANCE ANGLAISE													
1001	45041260	5115-17 AVE MARIETTE													
2002		10 149	P418		4000	700									
2004		10 149	P415		4000	3400									
2006		10 149	P417		4000	3400									
2999															
3001								4A	1 281	18900	42000	60900	T S I		
4204		MR ROBERT WEXLER, MERCHANT													
4604		5107 AV MARIETTE H4V 263													
4207		MR LARRY WEXLER, MERCHANT													
4607		5115 MARIETTE H4V 263													
1001	45041300	5125-27 AVE MARIETTE													
		MICROFICHE 59 D-01													

4504230

1812

4201 Mrs Robert Wesley

4201 19 Avenue St. Henri H4X 3W3
50 Brunswick St. D. O. H9B 2B4 F102

4202 Mrs Lucy Wesley

4202 6819 Keele St. Cote St. Luc H4W 2V3

GRV.	EXP.
3/1/85	1/1/85

4504200

10 Rue 8 FI 1

4201 Anne Yvette Larouche

4201 4975 av. Fleurette H4Y 2G2

GRV.	EXP.
3/1/85	1/1/85

4504200

10 Rue	8 FI 1	300	3400	110000
10 Rue	8 FI 1	300	3400	110000
10 Rue	8 FI 1	300	3400	110000

10 Rue 8 FI 1

10 Rue 8 FI 1

10 Rue 8 FI 1

10 Rue 8 FI 1

10 Rue	8 FI 1	300	3400	110000
--------	--------	-----	------	--------

10 Rue 8 FI 1

10 Rue 8 FI 1

10 Rue 8 FI 1

10 Rue	8 FI 1	300	3400	110000
--------	--------	-----	------	--------

10 Rue 8 FI 1

CODE	COMPTE	EMPLACEMENT - NOM, PROFESSION, RÉSIDENCE						CATEGORIE BÂTIMENT	SCOLAIRE		VALEUR EN DOLLARS			MUNICIPAL	REMARQUES
		DIV. CAD.	CADASTRE	SUBDIVISION	FRONT	PROFONDEUR	SUPERFICIE		TERR.	P.C.	TERRAIN	BÂTISSE	TOTAL		
2002	45041300	10 149	419			4,85700	D								
3001								2B	1	2B1	30200	62400	92600	T R I	
4211							1A								
4611															
4212							1A								
4612															
1001	45041400	5135-37 AVE MARIETTE													
2002		10 149	420	3900	10210	3,98400									
2002					10220										
3001								2B	1	2B1	24800	55900	80700	T R I	
4204							5A								
4604															
4207							5A								
4607															
1001	45041500	5145-47 AVE MARIETTE													
2002		10 149	421	3900	10220	3,98700									
2002					10230										
3001								2B	1	2B1	24800	55900	80700	T R I	
4204							5A								
4604															
1001	45041600	5155-57 AVE MARIETTE													
2002		10 149	422	3900	10230	3,99200									
2002					10240										
3001								2B	1	2B1	24800	60100	84900	T R I	
4201							1A								
4601															
4202							5A								
4602															
1001	45041700	5165-67 AVE MARIETTE													
2002		10 149	423	3900	10240	3,99600									
2002					10250										
3001								2B	1	2B1	24800	57600	82400	T R I	

VERS

45041500

1A 11

4201 Mr. Chung Sing Lam

4401 5147 Xaville av. HAY 263

RENT.	EXP.
8-1-85	23-10-84

LEB20

CODE	COMPTÉ	EMPLACEMENT - NOM, PROFESSION, RÉSIDENCE						CATEGORIE BÂTIMENT	SCOLAIRE		VALEUR EN DOLLARS			MUNICIPAL	REMARQUES
		DIV CAD	CADASTRE	SUBDIVISION	FRONT	PROFONDEUR	SUPERFICIE		TERR.	P. C.	TERRAIN	BÂTISSE	TOTAL		
4211 4611	45041700	MRS ARTHUR BRAZINSKIS (MARY KORDA) 5165 AV MARIETTE H4V 263					SA								
1001	45041800	5165-71 AVE MARIETTE													
2002 2002		10 149 424		3900	10250 10260	4,00000									
3001								2B	1	2B1	24700	59600	84300	T R I	
4204 4604		MRS MONIEK CUZINOWSKI (PEARL NIMMELFARB) 5169 MARIETTE H4V 263					SA								
6400		<i>Correspondance anglaise F.F. 6/9/85 f</i>													
1001	45041900	5175-77 AVE MARIETTE													
2002 2002		10 149 425		4000	10260 10270	4,10600									
3001								2B	1	2B1	25200	55300	80500	T R I	
4204 4604		MR PAUL SLANEC, SHOEMAKER 5175 AV MARIETTE H4V 263					1A								
1001	45042000	5183-85 AVE MARIETTE													
2002 2002		10 149 426		4000	10290 10280	4,11000									
3001								2B	1	2B1	25200	55300	80500	T R I	
4204 4604		MRS CHARLES A GOLDBLOOM (RUTH BURSHTYN) 5183 AVE MARIETTE H4V 263					SA								
1001	45042100 A-144547	5193-95 AVE MARIETTE													
2002 2002		10 149 427		4000	10280 10290	4,11400									
3001								2B	1	2B1	25500	55300	80800	T R I	
4201 4601		MR JAN STEMBERA 5007 AV BESSBOROUGH H4V 252 5193 Mariette, H4V 263 F 12207 4672 4 15/1/85					1A								
1001	45042200	5197-99 AVE MARIETTE													
2002 2002		10 149 428		4000	10290 10300	4,11800									
3001								2B	1	2B1	25500	74400	96900	T R I	

45042100

3A11

45042100

3A11

4201 Miss Katarina Kociemska

4201 Miss Katarina Kociemska

4601 5193 av. Mariette H4V 2G3

4601 5193 Mariette H4V 2G3

1F11

ANNULÉ

CERT.	EFF.
578/85	19/6/85

4802 1 Mr. Stemberka Jan

CERT.	EFF.
578/85	19/6/85

CODE	COMPTE	EMPLACEMENT - NOM, PROFESSION, RÉSIDENCE							CATEGORIE BÂTIMENT	SCOLAIRE		VALEUR EN DOLLARS			MUNICIPAL *	REMARQUES		
		DIV. CAD.	CADASTRE	SUBDIVISION	FRONT	PROFONDEUR	SUPERFICIE	TERR.		TERR. P. C.	TERRAIN	BÂTISSE	TOTAL					
4201 4601 4202 4602	45042200	MR ANGELO APICELLA, LABOURER 5197 AV MARIETTE H4V 253 MRS ANGELO APICELLA (BAMBINA CIRCELLI) 5197 AV MARIETTE H4V 253							1A									
1001 2002 2002 3001 4204 4604	45042300	5205-07 AVE MARIETTE 10 149 429 4000 10300 9,12200 10310 MRS SAM BLATCKMAN (HANNAH FEIGELMAN) 5205 AV MARIETTE H4V 263							163									
1001 2002 2002 3001 4211 4611 4212 4612	45042400	5209-11 AVE MARIETTE 10 149 430 4000 10310 9,12600 10320 M GIUSEPPE ANSOVINO, BOULANGER 5209 AV MARIETTE H4V 263 MME GIUSEPPE ANSOVINO (MARIA MUCILLI) 5209 AV MARIETTE H4V 263							163									
1001 2002 2002 3001 4201 4601	45042500	5217-19 AVE MARIETTE 10 149 431 4000 10320 9,13000 10330 MRS SAM STERN (ROSE HERSHENFIELD) 5217 AV MARIETTE H4V 263							163									
1001 2002 2002 3001 4204 4604	45042600	5227-29 AVE MARIETTE 10 149 432 4000 10330 9,13400 10340 MR MAX MARKEL, MERCHANT 5227 AV MARIETTE H4V 263							163									
1001	45042700	5235-37 AVE MARIETTE							163									

CERT.	EFF.	6/11
21.85	1.85	32

CODE	COMpte	EMPLACEMENT - NOM, PROFESSION, RÉSIDENCE					CATEGORIE BÂTIMENT	SCOLAIRE		VALEUR EN DOLLARS			MUNICIPAL	REMARQUES	
		DIV. CAD.	CADASTRE	SUBDIVISION	FRONT	PROFONDEUR		SUPERFICIE	TERR.	P. C.	TERRAIN	BÂTISSÉ			TOTAL
2002 2002	45042700	10 149	433		4000	10340 10350	4,13800								
3001															
4201 4601 4202 4602									28	1	281	25600	55000	80600	T R I
1001	45042800	5246-47 AVE MARIETTE													
2002 2002		10 149	434		4000	10350 10360	4,14200								
3001															
4201 4601 4202 4602									28	1	281	25600	55000	80600	T R I
1001	45042900	5255-57 AVE MARIETTE													
2002 2002		10 149	435		4000	10360 10370	4,14600								
3001															
4204 4604									28	1	281	25600	58500	84100	T R I
1001	45043000	5261-63 AVE MARIETTE													
2002 2002		10 149	436		4000	10370 10380	4,15000								
3001															
4204 4604									28	1	281	25600	55000	80600	T R I
1001	45043100	5271-73 AVE MARIETTE													
2002 2002		10 149	437		4000	10380 10390	4,15400								
3001															
									28	1	281	25700	54800	80500	T R I

CODE	COMPTE	EMPLACEMENT - NOM, PROFESSION, RÉSIDENCE					CATEGORIE BÂTIMENT	SCOLAIRE		VALEUR EN DOLLARS			MUNICIPAL	REMARQUES	
		DIV. CAD.	CADASTRE	SUBDIVISION	FRONT	PROFONDEUR		SUPERFICIE	TERR.	P.C.	TERRAIN	BÂTISSE			TOTAL
4202 4602 4203 4603	45043100	MR TEDDY QUINTORO 5271 Mariette H4V 263 F122 (23854) V3 8948 1265 BORIGN H2K 443 M FONNY MAILANDOU 5271 AV MARIETTE H4V 263					1A								
1001	45043250	5281-83 AVE MARIETTE													
2002 2004 2006 2999		10 149	440-3	3900	3600	1,40400									
		10 149	439-3	3900	3400	1,32600									
		10 149	438-4	3900	1800	70200									
						3,43200									
3001							2B	1 2B1	21500	60000	81500	T R I			
4204 4604		MR JACK MORRIS, MERCHANT 5283 AV MARIETTE H4V 263					1A								
1001	45043350	5289-91 AVE MARIETTE													
2002 2004 2006 2999		10 149	440-2	3900	3600	1,40400									
		10 149	439-2	3900	3400	1,32600									
		10 149	438-3	3900	1800	70200									
						3,43200									
3001							2B	1 2B1	21500	58200	79700	T R I			
4201 4601		MR ANSAS LYMANTAS 217 BEDBROOK AV NTL OUEST H4X 1S2					1A								
1001	45043450	5293-95 AVE MARIETTE													
2002 2004 2006 2999		10 149	438-2	4200	1800	75600									
		10 149	440-1	4200	3600	1,51200									
		10 149	439-1	4200	3400	1,42000									
						3,69600									
3001							2B	1 2B1	23200	56400	79600	T R I			
4204 4604		MR GEORGE LEWINSKI, TAXI OWNER 5293 AV MARIETTE H4V 263					1A								
7001 7002 7003 7004 7005		CHESTER AVE CHEMIN DE LA COTE ST LUC TRAVERSEZ CH. DE LA COTE ST LUC CHESTER AV.													
1001	45043550	5296-94 AVE MARIETTE													
2002 2004		10 149	P441	4500	3900	1,79400									
		10 149	P442	4600	3800	1,74800									

45043350

1A71

4201 Mr. Beate Lyman

4601 5289 Raville H.V. 203

GENY.	DEP.
11-2-85	2472-81

11-2-85

11-2-85

11-2-85

11-2-85

11-2-85

11-2-85

11-2-85

11-2-85

11-2-85

11-2-85

11-2-85

11-2-85

11-2-85

11-2-85

11-2-85

11-2-85

11-2-85

11-2-85

11-2-85

11-2-85

11-2-85

11-2-85

11-2-85

11-2-85

11-2-85

11-2-85

11-2-85

11-2-85

11-2-85

11-2-85

11-2-85

11-2-85

11-2-85

11-2-85

11-2-85

11-2-85

11-2-85

11-2-85

11-2-85

11-2-85

11-2-85

11-2-85

11-2-85

11-2-85

11-2-85

11-2-85

11-2-85

11-2-85

11-2-85

11-2-85

11-2-85

11-2-85

11-2-85

11-2-85

11-2-85

11-2-85

CODE	COMPTE	EMPLACEMENT - NOM, PROFESSION, RÉSIDENCE					CATEGORIE BÂTIMENT	SCOLAIRE		VALEUR EN DOLLARS			MUNICIPAL	REMARQUES		
		DIV. CAD.	CADASTRE	SUBDIVISION	FRONT	PROFONDEUR		SUPERFICIE	TERR.	P.C.	TERRAIN	BÂTISSE			TOTAL	
2066 2999	45043550	10 149	P443		4600	3800	1,74800									
3001							5,29000									
4211 4611								29	1	281	30600	73500	104100	T R I		
		MR MICHELE NUDO, GARDENER 5294 MARIETTE H4V 2G4 5246 Kamelale H4V 2H6 (6.1022#48679. 1-11-85)														
1001	45043650	5292-90 AVE MARIETTE														
2002 2004 2006 2999		10 149	P442		4021	3800	1,52800									
		10 149	P443		4021	3800	1,52800									
		10 149	P441		4021	3900	1,56800									
							4,62400									
3001								28	1	281	26700	55300	82000	T R I		
4212 4612 4213 4613		MR ZACHARIAS BALNTAS, BARBER 5290 MARIETTE AV H4V 2G4 MRS ZACHARIAS BALNTAS (GEORGIA PSTHARIS) 5290 MARIETTE AV H4V 2G4														
1001	45043750	5286-84 AVE MARIETTE														
2002 2004 2006 2008 2999		10 149	P442		3379	3800	1,28400									
		10 149	P443		3379	3800	1,28400									
		10 149	P441		3379	3900	1,31800									
		10 149	P444		182	11500	20900									
							4,09500									
3001								28	1	281	23700	68700	84900	T R I		
4204 4604		MRS J MICHAEL ANCEL (EVELYN WEISER) 5286 AV MARIETTE H4V 2G4														
1001	45046600	5282-80 AVE MARIETTE														
2002 2004 2999		10 149	P445		236	11500	27100									
		10 149	P444		3818	11500	4,39100									
							4,66200									
3001								28	1	281	27000	55000	82000	T R I		
4201 4601		MRS ADDISON CLARE SCHWEITZER (M AGNES ELSTIE SWANSTON) 5280 AV MARIETTE H4V 2G4														
1001	45046700	5276-74 AVE MARIETTE														
2002 2004 2999		10 149	P445		3764	11500	4,32900									
		10 149	P446		290	11500	33000									
							4,66200									
		MICROFICHE 59 J-01														

VERSO

15046600

IFZ/

4201 P. Antonio Sargis

4201 8121 St. Andre #1 HSP 174 1216-415

5250 Manette H4V 264 F1022 #4519 SFI/

4202 Gelle Antonietta Volpancha

GEN.	EXP.
10-85	5-1984

APR 80

1-12-80 6483

214

11200

11200

1-12-80 6487

214

11200

11200

1-12-80 6489

214

11200

11200

1-12-80 6491

214

11200

11200

1-12-80 6493

214

11200

11200

1-12-80 6495

214

11200

11200

1-12-80 6497

214

11200

11200

1-12-80 6499

214

11200

11200

CODE	COMPTE	EMPLACEMENT - NOM, PROFESSION, RESIDENCE						CATEGORIE D'IMMEUBLE	SCOLAIRE		VALEUR EN DOLLARS			MUNICIPAL	REMARQUES	
		DIV CAD	CADASTRE	SUBDIVISION	FRONT	PROFONDEUR	SUPERFICIE		TERR	P.C.	TERRAIN	BÂTISSE	TOTAL			
3001	45046700							28	1	281	27000	55000	82000	T R 1		
4205		MRS JOSEPH CERULLI (RINA MARINO) 5274 MARIETTE H4V 2G4														
4605		<i>Correspondance en plusie F.F. 6/9/85</i>														
6400																
1001	45046800							161								
2002		10 149	P447		305	11500										
2004		10 149	P446		3710	11500										
2999																
3001																
4201		MRS PAULINE POLLY LYBERMAN-BELLMAN 5270 MARIETTE H4V 2G4														
4601																
1001	45046900							161								
2002		10 149	P448		320	11500										
2004		10 149	P447		3695	11500										
2999																
3001																
4211		M ROMEO MICHETTI 5260 MARIETTE AV H4V 2G4														
4611		MME ROMEO MICHETTI (ANNA PULSINI) 5260 MARIETTE AV H4V 2G4														
4212																
4612																
1001	45047000							161								
2002		10 149	P448		3680	11500										
2004		10 149	P449		210	11500										
2999																
3001																
4211		MRS MIKE MITSOGLOU (SAVATOULA FITOPOULOSI) 5250 AV MARIETTE H4V 2G4														
4611																
1001	45047100							161								
2002		10 149	P450		219	11500										
2004		10 149	P449		3790	11500										
2999																
3001																
4211		M GIUSEPPE CASARCIA 5240 MARIETTE AV H4V 2G4														
4611																
		MICROFICHE 59 K-01														

CODE	COMPTE	EMPLACEMENT - NOM, PROFESSION, RÉSIDENCE						C	S	A	C	C	C	C	C	C	C	C	REMARQUES
		DIV. CAD.	CADASTRE	SUBDIVISION	FRONT	PROFONDEUR	SUPERFICIE												
												TERRAIN	BÂTISSÉ	TOTAL					
4212 4612	45047100	MR GIUSEPPE CASARCIA (PASQUA VITTORI)																	
		5240 MARIETTE AV H4V 2G4																	
1001	45047200	5232-30 AV MARIETTE																	
2002 2004 2999	0-15440 21-11-85	10 149 P451 135 11500 15500 10 149 P450 3781 11500 4,34600 2999 4,50300																	
3001																			
4201 4601		MR ENRICO CURZI																	
		5205-232 AV MARIETTE H4V 2G4																	
1001	45047300	5222-20 AVE MARIETTE																	
2002 2004 2999		10 149 P451 3865 11500 4,44500 10 149 P452 050 11500 5700 2999 4,50200																	
3001																			
4201 4601		MR PIETRO CASARCIA																	
		5220 MARIETTE H4V 2G4																	
1001	45047400	5212-10 AVE MARIETTE																	
2002		10 149 P452 3950 11500 4,54300																	
3001																			
4207 4607		MR HORTIMER FRACKT, ELECTRICIAN																	
		5212 MARIETTE AV H4V 2G4																	
1001	45047500	5196-94 AVE MARIETTE																	
2002		10 149 P453 3750 11500 4,31300																	
3001																			
4201 4601		MR NIKOLAOS PELEKOS																	
		5194 MARIETTE H4V 2G4																	
1001	45047600	5192-90 AVE MARIETTE																	
2002 2004 2999		10 149 P453 250 11500 28700 10 149 P454 3600 11500 4,14000 2999 4,42700																	
3001																			
		MICROFICHE 59-L-01																	

4504.7200

1511

4401 Mr Paul Austin

4601 5232 Roberty H.M.V. 203

3111

4201 Mlle Amélie Clavel

DEPT	NO	DATE
	174185	2-2-86

CODE	COMPTE	EMPLACEMENT - NOM PROFESSION, RESIDENCE						CATEGORIE BÂTIMENT	SCOLAIRE		VALEUR EN DOLLARS			MUNICIPAL	REMARQUES
		DIV. CAD.	CADASTRE	SUBDIVISION	FRONT	PROFONDEUR	SUPERFICIE		TERR.	P. C.	TERRAIN	BÂTISSE	TOTAL		
4204 4604 4207 4607	45047600	MRS MOREY LEONARD SIMON (ANNA SINCLAIR) 5190 AV MARIETTE H4V 2G4					5A								
		MRS MORRIS U WEINISH (BESSIE SIMON) 5192 AV MARIETTE H4V 2G4					5A								
1001	45047700	5186-84 AVE MARIETTE													
2002		10 149 P454			400	11500									
2004		10 149 P455			3450	11500									
2999															
3001															
4204 4604		MRS HENRY HAYNE (DORIS MINKIN) 5184 AV MARIETTE H4V 2G4					5A								
1001	45047800	5162-60 AVE MARIETTE													
2002		10 149 P455			550	11500									
2004		10 149 456			4000	11500									
2999															
3001															
4201 4601		MR ANTONIO SCAPPATICCI, LABORER 5180 AV MARIETTE H4V 2G4					1A								
1001	45047900	5172-70 AVE MARIETTE													
2002		10 149 P457			3839	11500									
3001															
4204 5701 5702		ESTATE ISSIE SOIFER, CUSTOM TAILOR ATT MRS BETTY SOIFER ET AL EX TEST 5170 AV MARIETTE MONTREAL H4V 2G4					0A5								
1001	45048000	5162-60 AVE MARIETTE													
2002		10 149 P458			3687	11500									
2002					3714										
2004		10 149 P457			161	11500									
2999															
3001															
4211 4611		MRS MAURICE FURT (GERTRUDE RUBACH) 5160 AV MARIETTE H4V 2G4					5A								

CERT.	EFF.	341
4/2/85	1/7/85	

① 30,300 62,000 92,300
~~30,300 56,000 86,300~~

CODE	COMPTE	EMPLACEMENT - NOM, PROFESSION, RÉSIDENCE					CATÉGORIE CADASTRE BÂTIMENT	SCOLAIRE	VALEUR EN DOLLARS			MUNICIPAL	REMARQUES	
		DIV. CAD.	CADASTRE	SUBDIVISION	FRONT	PROFONDEUR			SUPERFICIE	TEUR P/C	TERRAIN			BÂTISSE
1001	45048100	5152 50 MARIETTE					1163							
2002		10 149	P459		3535	11500								
2002					3588									
2004		10 149	P458		313	11500								
2004					286									
2999										4,44100				
3001														
4204		MR STANISLAS KULAGA					1A							
4604		5150 AV MARIETTE H4V 264												
1001	45048200	5142-40 AVE MARIETTE					1163							
2002		10 149	P460		3400	11500								
2002					3910									
2004		10 149	P459		465	11500								
2004					412									
2999										4,92000				
3001														
4201		MRS JULIA VARGA-NYISZTOR					5A							
4601		5140 AV MARIETTE H4V 264												
4202		MRS JULIA LORINCZI-VARGA					6A							
4602		5142 AV MARIETTE H4V 264												
1001	45048300	5132-30 AVE MARIETTE					1163							
2002		10 149	463		4000	11500								
2004		10 149	P460		600	11500								
2004					590									
2999										5,26400				
3001														
4211		MR ISIDORE MADLER, CLERK					1A							
4611		5130 AV MARIETTE H4V 264												
1001	45048400	5122-20 AV MARIETTE					1163							
2002		10 149	P462		4800	11500								
2002					4760	IRR								
3001														
4212		M GABRIELE CIARMA, CHAUFFEUR DE CAMION					1F							
4612		5122 AV MARIETTE H4V 264												
7001		FIELDING AVE												
		MICROFICHE 59 N-01												

CODE	COMPTE	EMPLACEMENT - NOM, PROFESSION, RÉSIDENCE						CATEGORIE D'IMMEUBLE	SCOLAIRE		VALEUR EN DOLLARS			MUNICIPAL	REMARQUES
		DIV. CAD.	CADASTRE	SUBDIVISION	FRONT	PROFONDEUR	SUPERFICIE		TERR.	P. C.	TERRAIN	BÂTISSE	TOTAL		
1001	45048500	4972-70 AVE MARIETTE						1161							
2002		10 149	349		4000	11500	4,60000								
3001								28	1	281	26600	59000	85600	T R 1	
4204		MRS ALEXANDER GLADYS (EVA KOZODY)						SA							
4604		4970 AV MARIETTE H4V 2G1													
1001	45048600	4942-46 AV MARIETTE						1161							
2002		10 149	P346		2000	11500	2,30000								
2004		10 149	345		4000	11500	4,60000								
2999							6,90000								
3001								28	1	281	39900	59700	99600	T R 1	
4201		MR SABATINO CAMPANELLI						1A							
4601		4940 AV MARIETTE H4V 2G1													
1001	45048800	4930 AVE MARIETTE						1161							
2002		10 149	P346		2000	11500	2,30000								
2004		10 149	347		4000	11500	4,60000								
2999							6,90000								
3001								28	1	281	39900	79100	119000	T R 1	
4212		M FERDINANDO PATULLI, JOURNALIER						1F							
4612		4930 AV MARIETTE H1 H4V 2G1													
1001	45048900	4922-20 AVE MARIETTE						1161							
2002		10 149	348		4000	11500	4,60000								
3001								28	1	281	26600	55700	82300	T R 1	
4201		MR GABRIELE RICCI						1A							
4601		4920 AV MARIETTE H4V 2G1													
4202		MRS GABRIELE RICCI (GIUSEPPINA PATULLI)						SA							
4602		4920 AV MARIETTE H4V 2G1													
1001	45049000	4912-10 AVE MARIETTE						1161							
2002		10 149	349		4000	11500	4,60000								
3001								28	1	281	26600	52300	78900	T R 1	
4201		MR ANTONIO POLIZIANI, NETTOYEUR						1A							
4601		4910 AV MARIETTE H4V 2G1													

45049300

1F22

4221 M. Jean Luce John Fragment
4601 5541 Parkwood Cote St Luc H4W 2A8

CERT.	REV.
2011/10/15/85	

1 100 100-1

100 100-1

1 100 100-1

100 100-1

1 100 100-1

100 100-1

1 100 100-1

100 100-1

1 100 100-1

100 100-1

CODE	COMPTE	EMPLACEMENT - NOM, PROFESSION, RÉSIDENCE						CATEGORIE BÂTIMENT	SCOLAIRE		VALEUR EN DOLLARS			MUNICIPAL	REMARQUES
		DIV CAD	CADASTRE	SUBDIVISION	FRONT	PROFONDEUR	SUPERFICIE		TERR	P. C.	TERRAIN	BÂTISSÉ	TOTAL		
4211 4611 4212 4612	45049500	MR TROFIMS BOGDANOV, MECHANIC 4884 AV MARIETTE H4V 2G1						1A							
		MRS TROFIMS BOGDANOV (FLORA KIPARS) 4884 AV MARIETTE H4V 2G1						1A							
1001	45049600	4882-80 AVE MARIETTE						16B							
2002 2004 2999		10 149 355-1 2000 11500 2,30000 10 149 354-2 1667 11500 1,91700													
3001								28	1	281	24400	48000	72400	T R I	
4211 4611 6400		MRS LAWRENCE ERNEST TINGLE (LAVINIA NICHOLSON) 4880 AV MARIETTE H4V 2G1 <i>Correspondance anglaise P.F. 6/9/85 f</i>						2A							
1001	45049700	4876-74 AVE MARIETTE						16B							
2002 2004 2999		10 149 355-2 2000 11500 2,30000 10 149 356-1 1667 11500 1,91700													
3001								28	1	281	24400	54200	78600	T R I	
4201 4601		MR GIOVANNI ANTONACCI, SERVICEMAN 4874 AV MARIETTE H4V 2G1						1A							
1001	45049800	4872-70 AVE MARIETTE						16B							
2002 2004 2999		10 149 357-1 1333 11500 1,53300 10 149 356-2 2333 11500 2,68400													
3001								28	1	281	24400	48000	72400	T R I	
4204 4604		MRS JONA MARKOWITZ (LILLY ADLER) 4870 AVE MARIETTE H4V 2G1						5A							
1001	45049900	4866-64 AVE MARIETTE						16B							
2002 2004 2999		10 149 357-2 2667 11500 3,06700 10 149 358-1 1000 11500 1,15000													
3001								28	1	281	24400	48000	72400	T R I	
4204 4604 6400		MR JOHN BERNARD MC CRAN, MANAGER 4864 AV MARIETTE H4V 2G1 <i>Correspondance anglaise P.F. 6/9/85 f</i>						1A							
1001	45050000	4862-60 AVE MARIETTE						16B							

CODE	COMPTE	EMPLACEMENT - NOM, PROFESSION, RÉSIDENCE						CATEGORIE BÂTIMENT	SCOLAIRE		VALEUR EN DOLLARS			MUNICIPAL	REMARQUES	
		DIV. CAD.	CADASTRE	SUBDIVISION	FRONT	PROFONDEUR	SUPERFICIE		TERR.	P. C.	TERRAIN	BÂTISSÉ	TOTAL			
2002 2004 2999	45050000	10 149	358-2		3000	11500	3,45000									
		10 149	359-1		667	11500	-76700									
							4,21700									
3001								2B	1	2B1	24400	63000	87400	T R 1		
4201 4601		MRS ROBERT LEWIS CHALMERS (MADELEINE MARQUIS) 4860 AV MARIETTE H4V 2G1						5A								
1001	45050050	4854-54 AV MARIETTE														
2002 2004 2999		10 149	359-2		3333	11500	3,83400									
		10 149	360-1		334	11500	38300									
							4,21700									
3001								2B	1	2B1	24400	54700	79100	T R 1		
4211 4611		M LIBERATO GIAMSAGNO, CHAUFFEUR 4859 AV MARIETTE H4V 2G1						1F								
1001	45050100	4852-50 AVE MARIETTE														
2002 3001		10 149	360-2		3667	11500	4,21700									
								2B	1	2B1	24400	48000	72400	T R 1		
4201 4601		M HENRI TASSE 4850 MARIETTE H4V 2G1						1F								
1001	45050200	4842-40 AV MARIETTE														
2002 2004 2999		10 149	P362		050	11500	5800									
		10 149	361		4000	11500	4,60000									
							4,65800									
3001								2B	1	2B1	27000	58500	85500	T R 1		
4211 4611		M GRAZIO CIAMPINI, JOURNALIER 4840 AV MARIETTE H4V 2G1						1F								
1001	45050300	4832-30 AV MARIETTE														
2002 3001		10 149	P362		3950	11500	4,54200									
								2B	1	2B1	24100	59300	83400	T R 1		
4212 4612		M ERCOLE CIAMPINI, MECHANIC 4830 AV MARIETTE H4V 2G1						1F								
1001	45050310	4810-20 MARIETTE														
		MICROFICHE 59 C-02														

CODE	COMPTÉ	EMPLACEMENT - NOM, PROFESSION, RÉSIDENCE						CATEGORIE BÂTIMENT	SCOLAIRE		VALEUR EN DOLLARS			MUNICIPAL	REMARQUES
		DIV. CAD.	CADASTRE	SUBDIVISION	FRONT	PROFONDEUR	SUPERFICIE		TERR	P.C.	TERRAIN	BÂTISSE	TOTAL		
2002	45050310	10 149	313		12000	3800	4,56000								
2004		10 149	314		12000	3900	4,68000								
2999							9,24000								
3001									4B	2 2B1	58200	66600	124800	T R 1	
4201	GREEN ACRES DAY CAMP LIMITEE 4810 MARIETTE H4V 261														
4601															
7901		SOMERLED													
1001	45050330 A-1119 86 21-5-85	4686-84 AVE MARIETTE													
2002		10 149	P282		5050	3900	1,96000								
2002					5000										
2004		10 149	P281		5000	3600	1,89000								
2004					4950										
2999						3,85000									
3001									2B	1 2B1	24300	43000	67300	T R 1	
4201	MRS ISRAEL HELFGOTT (MATYLD A ROSENWALD) 6844 SOMERLED AV H4V 178														
4601															
1001	45050360 A 153202 04-11-85	4682-80 AVE MARIETTE													
2002		10 149	P282		5000	3900	1,95000								
2004		10 149	P281		5000	3800	1,90000								
2999							3,85000								
3001									2B	2 2B1	24300	44900	69200	T R 1	
4201	SYLVIA ROSS HOLDINGS INC 3932 AV DRAPER H4A 2P1														
4601															
1001	45050400	4662 AVE MARIETTE													
2002		10 149	P282		1050	3900	40900								
2004		10 149	P279		3500	11500	4,02500								
2006		10 149	P281		1050	3800	39900								
2999							4,83300								
3001									2A	1 2B1	24800	38200	63000	T R 1	
4214	MR WILFRIED G PROBST, PROFESSOR 4662 AV MARIETTE H4B 262														
4614															
1001	45050500	4660 AVE MARIETTE													
2002		10 149	P279		500	11500	57500								
2004		10 149	278		4000	11500	4,60000								

4505.0330

30.11

4201 Miss Jean Havelin

4601 484 av. Maricette H1B 262

CERT.	REF.
27-85	215-85

4505.0360

1.15.1

4201 Mr. Rody Olette

4601 6094 de Tanselone H1A 189

2.15.1

4201 Mme. Eileen Hayle

1.1.1

CERT.	REF.
27-86	411-85

CODE	COMPTE	EMPLACEMENT - NOM, PROFESSION, RÉSIDENCE						CATEGORIE BÂTIMENT	SCOLAIRE		VALEUR EN DOLLARS			MUNICIPAL	REMARQUES	
		DIV CAD	CADASTRE	SUBDIVISION	FRONT	PROFONDEUR	SUPERFICIE		TERR.	P.C.	TERRAIN	BATISSE	TOTAL			
2999	45050500						5,17500									
3001								2A	1	281	26600	37400	64000	T R I		
4204		MR RICHARD W WARREN, ECONOMIST														
4604		4660 MARIETTE H48 262														
1001	45050600	4630 AVE MARIETTE														
2002		10 149	277		4000	11500	4,60000									
3001								2A	1	281	23700	43700	67400	T R I		
4201		MRS HUGO JOSEPH SEIBERT (ELFRYDA LENOCH)														
4601		4630 MARIETTE H48 262														
1001	45050700	4620 AVE MARIETTE														
2002		10 149	276		4000	11500	4,60000									
3001								2A	1	281	23700	41000	64700	T R I		
4204		MR MAURICE TELLIER, SALESMAN														
4604		4620 AV MARIETTE H48 262														
1001	45050800	4610 AV MARIETTE														
2002		10 149	P274		090	4130	5100									
2804					160											
2999		10 149	275		4000	11500	4,60000									
3001							4,65100	2A	1	281	24000	49300	73300	T R I		
4211		MR AARON REUBEN WASSERMAN, PROFESSOR														
4611		500 PINE AV C #1103 H2W 157														
5701		ATT AARON R WASSERMAN														
5702		BIOCHEMISTRY DEPT 3655 DRUMMOND ST H3G 1Y6														
1001	45050900	4600 AVE MARIETTE														
2002		10 149	P274		3810	IRR	4,55700									
2002					4000	IRR										
3001								2A	1	281	23400	59900	83300	T R I		
4204		MRS PHILIP JOHN HARRIS (NORMA JOYCE NAYNARD)														
4604		4600 AV MARIETTE H48 262														
		MICROFICHE 59 E-02														

45050700

8F11

4201 Mrs. Florence Keenan - Talbot

4601 4620 Marlette H4B 262

CERT.	EXP.
9-11-84	31-8-84

11520

CODE	COMPTE	EMPLACEMENT - NOM, PROFESSION, RÉSIDENCE						CATEGORIE BÂTIMENT	SCOLAIRE		VALEUR EN DOLLARS			MUNICIPAL	REMARQUES	
		DIV. CAD.	CADASTRE	SUBDIVISION	FRONT	PROFONDEUR	SUPERFICIE		TERR.	P. C.	TERRAIN	BÂTISSE	TOTAL			
1001	45051000	4590 AVE MARIETTE						151								
2002		10 149	273		4000	11500										
2004		10 149	P274		100	2700										
2999						4,62700										
3001								2A	1 281	23700	48400	72100	82400	T R I	68 85 RA-2626 25-10-85 JCL	
4201		M DUC TRINH						1F								
4601		4590 AVE MARIETTE H4B 262														
4202		MME DUC TRINH (LIEN NGUYEN)						2F								
1001	45051100	4580 AV MARIETTE						151								
2002		10 149	272		4000	11500										
3001								2A	1 281	23700	43600	67300	87300	T R I		
4211		MRS ALAN W HUGHES (GLORIA A B COOK)						5A								
4611		4580 AV MARIETTE H4B 262														
1001	45051200	4570 AVE MARIETTE						151								
2002		10 149	271		4000	11500										
3001								2A	1 281	23700	41700	65400	85400	T R I		
4202		MRS VICTOR LENIR (ALEXANDRA SABILOVA)						5A								
4602		4570 AV MARIETTE H4B 262														
1001	45051300	4560 AVE MARIETTE						151								
2002		10 149	270		4000	11500										
3001								2A	1 281	23700	41700	65400	85400	T R I		
4204		MR HAROLD J KAY, ENGINEER						1A								
4604		4560 AVE MARIETTE H4B 262														
1001	45051400	4550 AVE MARIETTE						151								
2002		10 149	269		4000	11500										
3001								2A	1 281	23700	41700	65400	85400	T R I		
4212		MME J ADELARD VINET (ALEXINA GARNEAU)						5F								
4612		4550 MARIETTE H4B 262														
1001	45051500	4540 AVE MARIETTE						151								

CODE	COMpte	EMPLACEMENT - NOM, PROFESSION, RESIDENCE						CATEGORIE BÂTIMENT	SCOLAIRE		VALEUR EN DOLLARS			MUNICIPAL	REMARQUES	
		DIV. CAD.	CADASTRE	SUBDIVISION	FRONT	PROFONDEUR	SUPERFICIE		TERR.	TERR. P. C.	TERRAIN	BÂTISSE	TOTAL			
2002	45051500	10 149	268		4000	11500	4,60000									
3001								2A	1	281	23700	43700	67400	T R I		
4201		MRS CHRISTINE VANVILIS-MASTERMAN														
4601		4540 AV MARIETTE H48 2G2														
1001	45051600	4530 AVE MARIETTE														
2002		10 149	267		4000	11500	4,60000									
3001								2A	1	281	23700	60700	84400	T R I		
4201		M RAYMOND HURTUBISE														
4601		4530 AV MARIETTE H48 2G2														
1001	45051700	4520 AVE MARIETTE														
2002		10 149	266		4000	11500	4,60000									
3001								2A	1	281	23700	69200	92900	T R I		
4213		MR COLLAPARAMBIL E EAPPEN, PROFESSOR														
4613		4520 AV MARIETTE H48 2G2														
1001	45051800	4512 AVE MARIETTE														
2002		10 149	591		3725	7700	2,88100									
2002					3708											
2004		10 149	263-3		3708	3800	1,40900									
2999							4,29000									
3001								2A	1	281	28100	58900	87000	T R I		
4204		MR JOHN MARSHALL, MANAGER														
4604		4512 MARIETTE H48 2G2														
1001	45051900	4506 AV MARIETTE														
2002		10 149	592		4050	7700	3,11900									
2004		10 149	263-2		3692	3800	1,40300									
2999							4,52200									
3001								2A	1	281	29600	57400	87000	T R I		
4211		MRS JOHN RAE (MARY JEFFREY RITCHIE)														
4611		4506 AV MARIETTE H48 2G2														
1001	45052000	4500 AVE MARIETTE														

VERSUS

45051900

4201 Mr John A. B.
4601 3456 Montreuil H4B 252

ANNULÉE

IAE 1

CERT.	EFF.
21/6/85	22/6/85

45051900

AEBSO

2AII

4201 Mrs Leakey Rae - Belson
4601 4506 av Marquette H4B 2G3
F22247782-2176771

CERT.	EFF.
27/8/85	1/6/85

CODE	COMPTE	EMPLACEMENT - NOM, PROFESSION, RÉSIDENCE					SUPERFICIE	CATEGORIE BÂTIMENT	SCOLAIRE		VALEUR EN DOLLARS			MUNICIPAL	REMARQUES
		DIV CAD	CADASTRE	SUBDIVISION	FRONT	PROFONDEUR			TERRE P.C.	TERRAIN	BÂTISSSE	TOTAL			
2002 2004 2004 2999	45052000	10 149	263-1		3700	3800	1,40600								
		10 149	593		3275	7700	2,54700								
					3342										
							3,95300								
3001								2A	1 2B1	25900	53700	79600	T R I		
4204 4604		MR DOUGLAS JONES, SEC ENGINEER 4500 MARIETTE AVE H4B 2G2													
7001		TERREBONNE AVE													
1001	45052100	4430 AVE MARIETTE													
2002		10 149	195		4000	11500	4,60000								
3001								2A	1 2B1	28800	62900	89700	T R I		
4211 4611		MR MAURICE HUDON, GERANT 4430 MARIETTE H4B 2E9													
1001	45052200	4420 AVE MARIETTE													
2002		10 149	194		4000	11500	4,60000								
3001		VERSO													
4204 4604		MR ROBERT BYARS SCOTT, SUPT 4420 AV MARIETTE H4B 2E9													
5701 5702 5703		ATT COMPAGNIE DE FIDUCIE GUARDIAN PLACEMENTS & SERVICES INSTITUTIONNELS 618 ST JACQUES MONTREAL H3C 1E3													
1001	45052300	4412 AVE MARIETTE													
2002		10 149	193		4000	11500	4,60000								
3001								2A	1 2B1	26800	74800	101600	T R I		
4204 4604		MISS MARY M M JORDAN 4412 AV MARIETTE H4B 2E9													
4207 4607		MISS AILEEN MARGARET JORDAN 4412 AV MARIETTE H4B 2E9													
4210 4610		MISS MARJORIE E JORDAN 4412 AV MARIETTE H4B 2E9													
6400		<i>Correspondance anglaise F.F. 6/19/85 f</i>													
1001	45052400	4410 AVE MARIETTE													
2002		10 149	192		4000	11500	4,60000								
3001								2A	1 2B1	26800	56900	83700	T R I		
										26800	65400	91900	T R I		
		MICROFICHE 59 H-02													

CERT.	EFF.
2-85	1134

82-85-RA-2053 p. 22 de 26

45053200

2A11

4201 Mrs. Corina Lupu - Lemarche
4601 4420 Marlette H4B 2E9

CERT.	EFF.	#
5566	17/6	370

CODE	COMPTE	EMPLACEMENT - NOM, PROFESSION, RÉSIDENCE						CATEGORIE BÂTIMENT	SCOLAIRE		VALEUR EN DOLLARS			MUNICIPAL	REMARQUES
		DIV. CAD.	CADASTRE	SUBDIVISION	FRONT	PROFONDEUR	SUPERFICIE		TERR. P. C.	TERRAIN	BÂTISSE	TOTAL			
4204 4604	45052400	MR ZOSISLAW L SZELISKI, CIVIL ENGINEER 4410 AV MARIETTE H4B 2E9						2A							
1001	45052500	4402 AVE MARIETTE						15B							
2002		10 149 191			4000	11500									
3001								2A	1 2B1	26800	65100	91900	T R I		
4201 4601 4202		MR DONALD VEINISH 4402 MARIETTE AV H4B 2E9 MME DONNA PAP-VEINISH						1F 2F							
1001	45052600	4400 AV MARIETTE						15B							
2002		10 149 P190			3200	11500									
3001								2A	1 2B1	21300	70100	91400	T R I		
4201 4601		MR WILLIAM BEAUGRAND DONOHUE 1414 DRUMMOND #512 H3G 1W1						2A							
1001	45052730	4380 MARIETTE						15B							
2002		10 149 189-1			2000	11500									
2004		10 149 190-1			800	11500						92000			
2999												3,22000			
3001								2A	1 2B1	18600	83500	102100	T R I		
4212 4612 6400		MR MICHAEL MIHALOVIC, CONTROLLER 4380 AV MARIETTE H4B 2E9 <i>Correspondance anglaise F.F. 6/9/85 J</i>						1A							
1001	45052760	4370 AVE MARIETTE						15B							
2002		10 149 189-2			2000	11500									
2004		10 149 188-1			800	11500						92000			
2999												3,22000			
3001								2A	1 2B1	18600	83500	102100	T R I		
4213 4613		MRS ALEXANDRE RUDNICKY (HALINA SZYMONOWICZ) 4370 AVE MARIETTE H4B 2E9						5A							
1001	45052800	4362 AV MARIETTE						15B							
2002		10 149 P188			3200	11500									
3001								2A	1 2B1	21300	60300	81600	T R I		
		MICROFICHE 59-1-02													

CODE	COMPTE	EMPLACEMENT - NOM, PROFESSION, RÉSIDENCE						CATEGORIE BÂTIMENT	SCOLAIRE		VALEUR EN DOLLARS			MUNICIPAL	REMARQUES
		DIV. CAD.	CADASTRE	SUBDIVISION	FRONT	PROFONDEUR	SUPERFICIE		TERR.	P. C.	TERRAIN	BÂTISSE	TOTAL		
4211 4611	45052800	MR JOHN LORANGER						1A							
		4362 AV MARIETTE H4B 2E9													
1001	45052900	4360 AV MARIETTE						15A							
2002		10 149 187			4000	11500	4,60000								
3001								2A	1 2B1	26800	58800	85600	T R I		
4212 4612		MRS JOHN M HACKENZIE (PHYLLIS C HAMILTON)						3A							
		4360 AV MARIETTE H4B 2E9													
6400		<i>Correspondance anglaise F.F 4/9/85 B.</i>													
1001	45053000	4350 AVE MARIETTE						15A							
2002		10 149 186			4000	11500	4,60000								
3001								2A	1 2B1	26800	73500	100300	T R I		
4204 4604		MR ALEXANDER Z SIDOROWICZ, ENGINEER						1A							
		4350 AV MARIETTE H4B 2E9													
1001	45053100	4340 AVE MARIETTE						15A							
2002		10 149 185			4000	11500	4,60000								
3001								2A	1 2B1	26800	72200	99000	T R I		
4204 4604		MRS ALFRED LOUIS LEPINE (MARGARET MC CRODY)						5A							
		4340 AV MARIETTE H4B 2E9													
1001	45053150	4334 AV MARIETTE						15A							
2002		10 149 184			4000	11500	4,60000								
2004		10 149 183-2			2500	11500	2,87500								
2999							7,47500								
3001								2A	1 2B1	43400	89600	133200	T R I		
4201 4601		MISS BERTHA KAY GILBERT						3A							
		4334 MARIETTE H4B 2E9													
1001	45053250	4330 AVE MARIETTE						15A							
2002		10 149 182			4000	11500	4,60000								
2004		10 149 183-1			1500	11500	1,72500								
2999							6,32500								
3001								2A	1 2B1	36900	82900	119800	T R I		

CODE	COMPTE	EMPLACEMENT - NOM, PROFESSION, RESIDENCE						CATEGORIE BÂTIMENT	SCOLAIRE		VALEUR EN DOLLARS			MUNICIPAL	REMARQUES
		DIV. CAD.	CADASTRE	SUBDIVISION	FRONT	PROFONDEUR	SUPERFICIE		AN	TERR.	TERRAIN	BATISSE	TOTAL		
4204 4604 6400	45053250	MR NORMAN A CARSON, EXECUTIVE 4330 AV MARIETTE H4B 2E9						1A							
		<i>Correspondance anglaise F.F. Whisly</i>													
1001	45053500	4320 AV MARIETTE						15A							
2002		10 149 181			4850	11500									
3001								2A	1	281	26800	56800	83600	T R 1	
4211 4611		MME BEATRICE LESSOIL 4320 MARIETTE AV H4B 2E9						3F							
7001 7002 7003 7004 7005		4302 AVE MARIETTE VOIR 6901 MONKLAND AVE MONKLAND AVE 3410 AV MARIETTE VOIR SUIVANT 5891 SHERBROOKE O SHERBROOKE O. 2516 MARIETTE AVE VOIR 6900 SHERBROOKE W.													
1001	45053600	2510 AVE MARIETTE						19A							
2002		10 149 70-3			IRR	IRR	2400								
2004		10 149 73-1			IRR	IRR	84600								
2006		10 149 71-1			3900	1800	1,38100								
2008					331	4513									
2008		10 149 70-2			2137	IRR	1,34000								
2010		10 149 70-4			700	3322	23200								
2012		10 149 69-2			1000	9026	90300								
2999							4,72600								
3001								1B		281	30400	179700	210100	E 18 204-13	
4201 4601		UNIVERSITE CONCORDIA 1455 DE MAISONNEUVE BL H3G 1M8						2A							
1001	45053700	2502-2500 AVE MARIETTE						19A							
2002		10 149 P69-1			3000	9026	2,69900								
7002						IRR									
3001								2B	1	281	17300	52800	70100	T R 1	
4201 4601		MR LAWRENCE ASCOLI, TEACHER 4191 OLD ORCHARD H4A 3B3						3A							
1001	45053800	2492-94 AVE MARIETTE						19A							
2002		10 149 P69-1			026	IRR	900								
2002					019	4000									
2004		10 149 68			4000	9000	3,60000								
2999							3,60900								
3001								2B	1	281	73200	72500	95700	T R 1	
		MICROFICHE 59 K-02													

CODE	COMPTÉ	EMPLACEMENT - NOM, PROFESSION, RÉSIDENCE						CATEGORIE BÂTIMENT	SCOLAIRE		VALEUR EN DOLLARS			MUNICIPAL *	REMARQUES	
		CIV. CAD.	CADASTRE	SUBDIVISION	FRONT	PROFONDEUR	SUPERFICIE		TERR.	P. C.	TERRAIN	BÂTISSE	TOTAL			
4201 4601	45053800	MR CARLO PALUCCI, LANDSCAPER 7388 KILDARE RD H4W 1C3						1A								
1001	45053900	2482-80 AVE MARIETTE						1F								
2002		10 149	67		4000	9000	3,60000									
3001								2B	1	2B1	23200	61000	84200	T R I		
4211 4611		M DENIS PERRAULT, COMMIS 2482 AV MARIETTE H4B 2E6						1F								
1001	45054000	2478-76 AVE MARIETTE						1F								
2002		10 149	66		4000	9000	3,60000									
3001								2B	1	2B1	23200	62100	85300	T R I		
4211 4611		MME JEAN MARIE LEMIEUX (SUZANNE PERRAULT) 2476 MARIETTE AV H4B 2E6						5F								
1001	45054100	2466-64 AVE MARIETTE						1F								
2002		10 149	65		4000	9000	3,60000									
3001								2B	1	2B1	23200	27400	50600	T R I		
4201 4601		M STUART J PRICE 2466 MARIETTE H4B 2E6						1F								
1001	45054200	2462-60 AVE MARIETTE						1F								
2002		10 149	64		4000	9000	3,60000									
3001								2B	1	2B1	23200	30800	54000	T R I		
4211 4611		MRS A CLEMENT DULUDE (CATHERINE STONE) 2460 AV MARIETTE H4B 2E6						1A								
1001	45054300	2452-50 AVE MARIETTE						1F								
2002		10 149	63		4000	9000	3,60000									
3001								2B	1	2B1	23200	41800	65000	T R I		
4201 4601		M SAVERIO CAFAGNA, OPERATEUR 2452 AVE MARIETTE H4B 2E6						1F								

CODE	COMPTE	EMPLACEMENT - NOM, PROFESSION, RÉSIDENCE						CATEGORIE BÂTIMENT	SCOLAIRE		VALEUR EN DOLLARS			MUNICIPAL	REMARQUES
		DIV. CAD.	CADASTRE	SUBDIVISION	FRONT	PROFONDEUR	SUPERFICIE		TERR. P. C.	TERRAIN	BÂTISSE	TOTAL			
1001	45054400	2448-46 AVE MARIETTE						141							
2002		10 149	62		4000	9000	3,60000								
3001								28	1 281	23200	34800	58000	T R I		
4201		MME REJANE CARDINAL													
4601		2446 MARIETTE H4B 2E6													
1001	45054500	2438-36 AVE MARIETTE						141							
2002	A 139986	10 149	61		4000	9000	3,60000								
3001	24-4-85 A-147462							28	1 281	23200	34800	58000	T R I		
4202	15-7-85	MME ARMANDO DI ZAZZO (FIORINA CIOCCIO)													
4602		2438 AVE MARIETTE H4B 2E6													
1001	45054600	2434-32 AVE MARIETTE						141							
2002		10 149	60		4000	9000	3,60000								
3001								28	1 281	23200	41800	65000	T R I		
4204		M GUISEPPE SANTAGUIDA, REMBOURSEUR													
4604		2432 MARIETTE H4B 2E6													
4207		MME GUISEPPE SANTAGUIDA (LUCIA PETRUZZO)													
4607		2432 MARIETTE H4B 2E6													
1001	45054700	2422-20 AVE MARIETTE						141							
2002		10 149	59		4000	9000	3,60000								
3001								28	1 281	23200	34800	58000	T R I		
4201		MME VINCENZINO GENTILE (TERESA IADISERNIA)													
4601		2451 MAYFAIR AV H4B 2C7													
4202		M AGOSTINO IADISERNIA, JOURNALIER													
4602		2112 REGENT AV H4A 2P9													
1001	45054800	2418-16 AV MARIETTE						141							
2002		10 149	58		4000	9000	3,60000								
3001								28	1 281	23200	47800	71000	T R I		
4212		MRS MARY ALICE P. BURNS-DLIZAR 50%													
4612		2416 MARIETTE H4B 2E6													
4213		MRS J RONALD BERNACKI (BRENDA ANN BURNS 50%)													
4613		2418 MARIETTE H4B 2E6													

45054500

IFI

4201 M. Armando Di Zogno
4601 2438 Maratta av. H4B 2E6.

VERSO

CERT.	EXP.
20/1/85	24/1/85

45054500

IFI

4201 Mlle. FERRINA CIOCCIO
4601 2438 Maratta H4B 2E6.

CERT.	EXP.	344
5-9-85	25-7-85	31

CODE	COMPTE	EMPLACEMENT - NOM, PROFESSION, RÉSIDENCE						CATEGORIE BÂTIMENT	SCOLAIRE		VALEUR EN DOLLARS			MUNICIPAL	REMARQUES	
		DIV. CAD.	CADASTRE	SUBDIVISION	FRONT	PROFONDEUR	SUPERFICIE		TERR. P. C.	TERRAIN	BÂTISSE	TOTAL				
1001	45054900	2410 AVE MARIETTE						1142								
2002		10 149	57		4000	9000	3,60000									
3001								28	1 281	23200	34100	57300	T R I			
4211		MR ANTHONY CASTANZO, PROFESSOR 2410 AV MARIETTE H48 2E6						JA								
4611		VERSOS														
1001	45055000	2402-00 AVE MARIETTE						1142								
2002		10 149	56		4000	9000	3,60000									
3001								28	1 281	23200	66800	90000	T R I			
4201		M SAVERIO D AMICO, TAILLEUR 2400 MARIETTE H48 2E6						IF								
4601																
1001	45055100	2392-90 MARIETTE						1142								
2002		10 149	P55		3110	9000	2,79900									
3001								28	1 281	18000	45400	63400	T R I			
4201		MRS JAN PODOBA (HANNA BACICH) 172 WOODBOND AV POINTS CLAIRES HSR 1R4 4644 - 14E AVENUE, VANCOUVER WEST V6K 2J6 F1222 (21-01-85) VS H345						BA								
4601																
1001	45055200	2380-82 AVE MARIETTE						1142								
2002		10 149	P55		890	9080	80600									
2004		10 149	P54		2010	9080	1,82600									
2004						9085										
2999							2,63400									
3001								28	1 281	16900	42000	58900	T R I			
4204		MR GIUSEPPE ANANIA, JANITOR 2382 AV MARIETTE H48 2E6						2A								
4604																
1001	45055300	2372-70 AV MARIETTE						1142								
2002		10 149	P54		1990	9085	1,80800									
2002						9088										
2004		10 149	P53		900	9088	81900									
2004						9091										
2999							2,62700									
3001								28	1 281	16900	42000	58900	T R I			

45051900

10.51

4201 Mr. Anthony Costanzo
4601 2110 av. Mariette H4B 2E6

CRBT.	EFF.
25/85	5/6/85

CODE	COMPTÉ	EMPLACEMENT - NOM, PROFESSION, RÉSIDENCE						CATEGORIE CATINENT	SCOLAIRE		VALEUR EN DOLLARS			MUNICIPAL	REMARQUES	
		DIV. CAD.	CADASTRE	SUBDIVISION	FRONT	PROFONDEUR	SUPERFICIE		TERR	A.C.	TERRAIN	BATISSE	TOTAL			
4204 4604	45055300	MR PETER MOTYKA, JANITOR 7706 162 AVENUE ST MICHEL H2A 2T4						3A								
1001	45055350	2362-60 AVE MARIETTE						1A								
2002 2002		10 149	PS3		3100	9091 9097										
3001							2B	1	2B1	15200	42100	60300	T R I			
4204 4604		MRS WILLIAM F MARTIN (CATHERINE DI JOIA) 2362 MARIETTE HMB 2E6						5A								
6040		<i>Correspondance anglaise 15.F.6/9115 F</i>														
1001	45055400	2354 AV MARIETTE						1A								
2002 2002		10 149	52		4000	9000 9097										
2004 2999		10 149	51		4000	9000										
3001							3A	1	2B1	46300	296000	342300	T R I			
4211 4611 4212 4612		MR JACOB KEMPLER, BUILDER 5575 DUROCHER OUTREMONT H2V 3X3 MR SALOMON GOLDBERG, BUILDER 5575 DUROCHER OUTREMONT H2V 3X3						1A 1A								
1001	45055600	2350 AV MARIETTE						1A								
2002 2002		10 149	PS0		4000	9000 3210										
2004 2004		10 149	P49		2310	7265 IRR										
2999												4,71600				
3001							3A	1	2B1	30300	234500	264800	T R I			
4211 4611 4212 4612		MR JACOB KEMPLER, BUILDER 5575 DUROCHER OUTREMONT H2V 3X3 MR SALOMON GOLDBERG, BUILDER 5575 DUROCHER OUTREMONT H2V 3X3						1A 1A								
7001 7002 7003 7004 7005		BL DE MAISONNEUVE O VOIES DU C P R DEBUT DE MAYFAIR AV VOIES DU C P R BL DE MAISONNEUVE O														
1001	45055900	2369-73 MAYFAIR AVE						1A								
2002 2002		10 149	P27		3010 4000	IRR 9000										
		MICROFICHE 59 0-02														

45055400

CAN2

4201 Zaitor Construction Co Ltd
4601 5257 Av. Purcuyer, Outremont
H2V 3X9

ANNULE

CERT.	EFF.
15/5/85	27/3/85

45055600

CAN2

4201 Zaitor Construction Co Ltd
4601 5257 Av. Purcuyer, Outremont
H2V 3X9

ANNULE

CERT.	EFF.
15/5/85	27/3/85

45055400

CAN2

4202 Wancey & Wancey Investments
Limited4602 90 Sparks # 717 Ottawa Ontario
K1P 1B4

CERT.	EFF.
15/5/85	27/3/85

45055600

CAN2

4202 Wancey & Wancey Investments
Limited4602 90 Sparks # 717 Ottawa
Ontario H1P 1B4

CERT.	EFF.
15/5/85	27/3/85

CODE	COURTE	EMPLACEMENT - NOM, PROFESSION, RESIDENCE					CATEGORIE BÂTIMENT	SCOLAIRE		VALEUR EN DOLLARS			MUNICIPAL	REMARQUES	
		DIV CAD	CADASTRE	SUBDIVISION	FRONT	PROFONDEUR		SUPERFICIE	TERR	P.L.C.	TERRAIN	BÂTISSE			TOTAL
2004 2004 2929 3001	45055900	10 149	P26		000 3152	7557 6850	1,08000 4,57400								
4204 4604															
1001 2002 3001	45056000	10 149	28		4000	9000	3,60000								
4201 4601															
1001 2002 3001	45056100	10 149	29		4000	9000	3,60000								
4204 4604 4207 4607															
1001 2002 3001	45056200	10 149	30		4000	9000	3,60000								
4201 4601															
1001 2002 3001	45056300	10 149	31		4000	9000	3,60000								
4204 4604															
1001	45056400														

CODE	COMPTE	EMPLACEMENT - NOM, PROFESSION, RÉSIDENCE						CATEGORIE BÂTIMENT	SCOLAIRE		VALEUR EN DOLLARS			MUNICIPAL	REMARQUES	
		DIV. CAD.	CADASTRE	SUBDIVISION	FRONT	PROFONDEUR	SUPERFICIE		TERR.	P. C.	TERRAIN	BÂTISSE	TOTAL			
2002	45056400	10 149	32		4000	9000	3,60000									
3001								2B	1	2B1	23200	49100	72300	T R I		
4211		MME FRANK TORCHIA (ANNA TORCHIA) 2411 MAYFAIR AV H4B 2C7						2F	1			23000	53100	76300		CERT. 23/10/85 EFF. 1-1-85 356
4611																
1001	45056500	2421-23 MAYFAIR AVE														
2002		10 149	33		4000	9000	3,60000									
3001								2B	1	2B1	23200	26300	49500	T R I		
4201		M TONY O A IACOVELLA, CONTREMAITRE 2410 MAYFAIR AV H4B 2C8						2F	1							
4601																
4202		MME SALVATORE CARFAGHINI (ANGELINA DI CLEMENTI) 2410 MAYFAIR AV H4B 2C8						2F	1							
4602																
1001	45056600	2429-31 MAYFAIR AVE														
2002		10 149	34		4000	9000	3,60000									
3001								2B	1	2B1	23200	34800	58000	T R I		
4202		M PIERRE LANGLOIS 2429 MAYFAIR H4B 2C7						2F	1							
4602																
4203		MME PIERRE LANGLOIS (LYNE AUBIN) 2429 MAYFAIR H4B 2C7						2F	1							
4603																
1001	45056700	2433-35 MAYFAIR AVE														
2002		10 149	35		4000	9000	3,60000									
3001								2B	1	2B1	23200	36000	59200	T R I		
4204		MR ARMANDO SAVOTA, LANDSCAPER 2435 MAYFAIR H4B 2C7						2F	1							
4604																
1001	45056800	2449-51 MAYFAIR AVE														
2002		10 149	36		4000	9000	3,60000									
2004		10 149	P37		2000	9000	1,80000									
2999							5,40000									
3001								2B	1	2B1	34500	34300	68800	T R I		
4204		MR VINCENZINO GENTILE, CONTRACTOR 2451 MAYFAIR AV H4B 2C7						2F	1							
4604																
4207		MR COSMO GENTILE 2451 MAYFAIR AV H4B 2C7						2F	1							
4607																

CODE	COMPTE	EMPLACEMENT - NOM, PROFESSION, RESIDENCE						CATEGORIE BÂTIMENT	SCOLAIRE		VALEUR EN DOLLARS			MUNICIPAL	REMARQUES	
		DIV. CAD.	CADASTRE	SUBDIVISION	FRONT	PROFONDEUR	SUPERFICIE		TERR.	P. C.	TERRAIN	BÂTISSE	TOTAL			
1001	45057000	2469-71 MAYFAIR AVE						119								
2002		10 149	36		4000	9000										
2004		10 149	P37		2000	9000										
2999																
3001																
4211		M GASTON PELLAND, MENUISIER						IF								
4611		2471 MAYFAIR H4B 2C7														
1001	45057100	LGT MAYFAIR AVE						119								
2002		10 149	39		4000	9000										
3001																
4201		M ANDRE PERRON						IF								
4601		2489 AV MAYFAIR H4B 2C7														
4202		M FREDERIC PERRON						IF								
4602		26 DU MOULIN ADELBERT AYLNER J9H 5K3														
6620		PROPRIETE SUJETTE A SURTAXE SUR TERRAIN VAGUE DESSERVI														
1001	45057200	2489-91 MAYFAIR AVE						119								
2002		10 149	40		4000	9000										
3001																
4202		M FREDERIC PERRON						IF								
4602		2489 MAYFAIR H4B 2C7														
1001	45057300	2493-95 MAYFAIR AVE						119								
2002		10 149	41		4000	9000										
3001																
4201		M ANDRE PERRON						IF								
4601		2492 MAYFAIR AV H4B 2C8														
1001	45057500	2511-15 MAYFAIR AVE						119								
2002		10 149	43		4000	9000										
2004		10 149	42		4000	9000										
2999																
3001																

ANNULÉ

ANNULÉ

GENY.	EFF.	
29-11	1-1	
84	85	312

Cpte Annulé + part.
sur 45057110

GENY.	EFF.	
29-11	1-1	
84	85	314

Cpte Annulé + part.
sur 45057210 -
45057210 -

CODE	COMPTE	EMPLACEMENT - NOM, PROFESSION, RESIDENCE						CATEGORIE BÂTIMENT	SCOLAIRE		VALEUR EN DOLLARS			MUNICIPAL	REMARQUES									
		DIV. CAD.	CADASTRE	SUBDIVISION	FRONT	PROFONDEUR	SUPERFICIE		S	TERR. P. C.	TERRAIN	BÂTISSE	TOYAL											
1001	45057110	LOT MAYFAIR AV																						
2002		10	149	39	4000	9000																		
2004		10	149	40-2	180	7100																		
2999																								
3001																								
4201		M. FREDERIC PERRON																						
4601		2489 MAYFAIR AV H4B 2C7																						
6620		PROPRIETE SUJETTE A SURTAXE SUR TERRAIN VAGUE DESSEVI																						
1001	45057210	2489-91 MAYFAIR AV																						
2002		10	149	40-1	3820	IRR																		
2002					4000	9000																		
3001																								
4201		M. FREDERIC PERRON																						
4601		2489 MAYFAIR AV H4B 2C7																						
								7A	1	2	H1	24,000	24,000	T VV	<table border="1"> <tr> <td>CHRY.</td> <td>IMP.</td> <td></td> </tr> <tr> <td>29-11</td> <td>1-1</td> <td></td> </tr> <tr> <td>8-1</td> <td>85</td> <td>315</td> </tr> </table>	CHRY.	IMP.		29-11	1-1		8-1	85	315
CHRY.	IMP.																							
29-11	1-1																							
8-1	85	315																						
								2B	1	2	B1	22,300	38,000	T H	<table border="1"> <tr> <td>CHRY.</td> <td>IMP.</td> <td></td> </tr> <tr> <td>29-11</td> <td>1-1</td> <td></td> </tr> <tr> <td>8-1</td> <td>85</td> <td>315</td> </tr> </table>	CHRY.	IMP.		29-11	1-1		8-1	85	315
CHRY.	IMP.																							
29-11	1-1																							
8-1	85	315																						
															Provient de: 45057200									

CODE	COMPTE	EMPLACEMENT - NOM, PROFESSION, RÉSIDENCE						C	C	C	C	C	C	C	C	C	C	C	REMARQUES
		DIV CAD	CADASTRE	SUBDIVISION	FRONT	PROFONDEUR	SUPERFICIE												
4204 4604	45057500	M. JACQUES L. CHEVRIER 2511 MAYFAIR AVE H4B 2C7						1F											
1001	45057600	2519-17 MAYFAIR AV						1A											
2002		10 149	44		4000	9000													
3001																			
4212 4612		MR FILIPPO GRECO, CONTRACTOR 2519 MAYFAIR AV H4B 2C7						1A											
2001	45057700	2529 MAYFAIR AV						1A											
2002		10 149	45		4000	9000													
3001																			
4201 4601		MME PATRICIA KATO (JEAN LUCIEN ROULEAU) 2529 AV MAYFAIR H4B 2C7						2F											
1001	45057800	2537-39 MAYFAIR AV						1A											
2002		10 149	46		4000	9000													
2004		10 149	47-1		400	4500													
2006		10 149	48-1		400	4500													
2999																			
3001																			
4201 4601		MR MARCELLO SPASATO, LANDSCAPER 2396 MADISON AV H4B 2T6						1A											
1001	45057900	2541-43 MAYFAIR AVE						1A											
2006		10 149	47-2		3800	4500													
2008		10 149	48-2		3800	4500													
2999																			
3001																			
4201 4601		MRS FILIPPO GRECO (ROSA FERRUCCIO) 2519 MAYFAIR AV H4B 2C7						2A											
7001		2557 MAYFAIR AVE VOIR 6930 SHERBROOKE O																	
7002		SHERBROOKE																	
7003		3405 MAYFAIR AVE VOIR 6931 SHERBROOKE O																	
7004		MONKLAND AVE																	
1001	45057925	LOT MAYFAIR																	

CODE	COMPTE	EMPLACEMENT - NOM, PROFESSION, RÉSIDENCE						CATEGORIE BÂTIMENT	SCOLAIRE		VALEUR EN DOLLARS			MUNICIPAL	REMARQUES	
		DIV. CAD	CADASTRE	SUBDIVISION	FRONT	PROFONDEUR	SUPERFICIE		P.	C.	TERRAIN	BÂTIMENT	TOTAL			
2002 2004 2999	45057925	10 149	47-3		1200	4500	54000									
		10 149	48-3		1250	1200	15000									
							69000									
3001								6B	2B1	1				1 E26	NOMINALE	
4202 4602		MR PHILIP JOSEPH MORNE 5511 RANDALL H49 2V7														
1001	45057950	4325 MAYFAIR AV														
2002 2004 2999		10 149	158-1		2865	3800	1,08900									
		10 149	157-1		2865	3900	1,21700									
							2,20600									
3001								2A	1 2B1	13800	52800	65600		T R I		
4211 4611		MR JOSEPH HARTLEY PATENAUDE 4325 MAYFAIR AV H48 2E2														
4212 4612		MRS JOSEPH HARTLEY PATENAUDE (MURIEL J BOULTON) 4325 MAYFAIR AV H48 2E2														
1001	45058000	4329 MAYFAIR AVE														
2002 2004 2999		10 149	160		4000	11500	4,60000									
		10 149	P161		500	11500	57500									
							5,17500									
3001								2B	1 2B1	30100	40100	70200		T R I		
4201 4601		M JERZY JAN ROSZKO, DIRECTEUR 4329 MAYFAIR AV H48 2E2														
4202 4602		MME JERZY JAN ROSZKO (VALERY POULSON) 4329 MAYFAIR AV H48 2E2														
1001	45058050	4335 MAYFAIR AVE														
2002		10 149	P161		3500	11500	4,02500									
3001								2A	1 2B1	23300	67300	90600		T R I		
4204 4604		MR BASIL HOWARD, MANAGER 4335 MAYFAIR AV H48 2E2														
6400		<i>Correspondance anglaise F.F. 6/9/85</i>														
1001	45058100	4343 MAYFAIR AVE														
2002		10 149	162		4000	11500	4,60000									
3001								2A	1 2B1	26800	61800	108600		T R I		

45058050

0611

4201 ESTATE DAWN HOWARD
4201 4335 AVALON MTL HUB 2E2

5701 ATT: Mr ERIC TARDON ET AL
5701 4335 AVALON HUB 2E2

CERT	EFF	350
11/21	11/21	
11/21	11/21	

CODE	COMPTE	EMPLACEMENT - NOM, PROFESSION, RÉSIDENCE						CATEGORIE BÂTIMENT	SCOLAIRE		VALEUR EN DOLLARS			MUNICIPAL	REMARQUES	
		DIV. CAD.	CADASTRE	SUBDIVISION	FRONT	PROFONDEUR	SUPERFICIE		TERR.	P. C.	TERRAIN	BÂTISSSE	TOTAL			
4204 4604	45058100	MRS GERALD B. WYANT (MARGARET LINNELL) 4343 MAYFAIR AV H4B 2E2						5A								
1001	45058200	4361 MAYFAIR AVE						25D								
2002		10 149	163-1		800	11500						92000				
2004		10 149	163-2		3200	11500						3,68000				
2006		10 149	164-3		500	7500						37500				
2008		10 149	164-4		1500	11500						1,92500				
2008					2000	IRR										
2999												6,90000				
3001								2A	1	2B1	40200	47000	87200	T R 1		
4201 4601		MR CHRISTOPHER H. PORTEOUS 4361 MAYFAIR AV H4B 2E2						2A								
1001	45058300	4367 MAYFAIR AVE						15D								
2002		10 149	164-1		1500	IRR						1,92500				
2002					2000	11500										
2004		10 149	164-2		500	7500						37500				
2006		10 149	165-2		800	11500						92000				
2999												3,22000				
3001								2A	1	2B1	18600	42200	60800	T R 1		
4201 4601		MR WILLIAM C. BOSWELL 4367 MAYFAIR AV H4B 2E2						2A								
1001	45058400	4371 MAYFAIR AVE						15D								
2002		10 149	165-1		3200	11500						3,68000				
3001								2A	1	2B1	21300	40900	62100	T R 1		
4213 4613		MR DANIEL HUNT MIDGLEY, ENGINEER 4371 MAYFAIR AV H4B 2E2						2A								
1001	45058500	4381 MAYFAIR AVE						15D								
2002		10 149	166		4000	11500						4,60000				
3001								2A	1	2B1	26000	56800	83600	T R 1		
4201 4601		MRS RUSSELL TAYLOR (PAMELA CICELY BARBARA ELLIS) 4381 MAYFAIR AV H4B 2E2						2A								
1001	45058600	4389 MAYFAIR AVE						15D								

CODE	COMPTE	EMPLACEMENT - NOM, PROFESSION, RÉSIDENCE						C	S	C	C	C	C	C	C	C	REMARQUES	
		DIV. CAD.	CADASTRE	SUBDIVISION	FRONT	PROFONDEUR	SUPERFICIE											CATÉGORIE BÂTIMENT
2002	45058600 A-139465	10 149	167		4000	11500	4,60000											
3001	15-4-B																	
4204 4604		MR JOHN CHARLES MC DONALD, SALESMAN 4389 MAYFAIR AV H4B 2E2						BA	1									
1001	45058700	4397 MAYFAIR AV						151										
2002		10 149	168		4000	11500	4,60000											
3001																		
4212 4612		MRS JOSEPH YAZ (MARCEA E CAJETAN) 4397 MAYFAIR AV H4B 2E2						BA	1									
1001	45058800	4403 MAYFAIR AVE						151										
2002		10 149	169		4000	11500	4,60000											
2004		10 149	P170		2000	11500	2,30000											
2999							6,90000											
3001																		
4211 4611		MR HERBERT WRIGHT LADD, PSYCHOLOGIST 4403 MAYFAIR AV H4B 2E2						BA	1									
1001	45058950	4415 MAYFAIR AVE						151										
2002		10 149	P170		2000	11500	2,30000											
2004		10 149	P171		2000	11500	2,30000											
2999							4,60000											
3001																		
4201 4601		M LORENZO RAMADORI 4415 MAYFAIR AV H4B 2E2						1F	1									
4202 4602		MME LORENZO RAMADORI (ANGELA D ALESIO) 4415 MAYFAIR AV H4B 2E2						2F	1									
1001	45059000	4425 MAYFAIR AVE						151										
2002		10 149	P171		2000	11500	2,30000											
2004		10 149	P172		2000	11500	2,30000											
2999							4,60000											
3001																		
4204 4604		MRS FRANK LEWIS (VIOLET V SMITH) 4425 MAYFAIR AV H4B 2E2						BA	1									

VERSO

45058600

1 FEI

4201 M. Paul Boudart

4601 4289 av. Mayfair 11.13.22

2 FEI

4202 Mme Marie-Jeanne Laboue-Boudart

CERT.	EFF.
29/05/22	29/05/22

CODE	COMPTE	EMPLACEMENT - NOM, PROFESSION, RÉSIDENCE					CATEGORIE BÂTIMENT	SCOLAIRE		VALEUR EN DOLLARS			MUNICIPAL	REMARQUES
		DIV. CAD.	CADASTRE	SUBDIVISION	FRONT	PROFONDEUR		SUPERFICIE	TERR.	P. C.	TERRAIN	BÂTISSSE		
1001	45059200			4445 MAYFAIR AVE			1151							
2002		10 149	173		4000	11500					4,60000			
2004		10 149	174		4000	11500					4,60000			
2006		10 149	P172		2000	11500					2,30000			
2999											11,50000			
3001							2A	1 2B1	54000	62000	118000	T R I		
4204				MR JACEK M K BARBACKI, ENGINEER										
4604				4445 MAYFAIR H4B 2E2										
1001	45059250			4475 MAYFAIR AV			1151							
2002		10 149	P175		5600	3900					2,18400			
2004		10 149	P176		5600	3450					1,93200			
2999											9,11600			
3001							2A	1 2B1	26000	50400	76400	T R I		
4211				ESTATE WILLIAM H MARNICK										
4611				4475 MAYFAIR AV H4B 2E2										
1001	45059350			4485 MAYFAIR AVE			1151							
2002		10 149	P175		5600	3900					2,18400			
2004		10 149	P176		5600	3450					1,93200			
2999											9,11600			
3001							2A	1 2B1	25900	45000	70900	T R I		
4204				MR AVAIRD MACLEAN TOWER, SALESMAN										
4604				4485 MAYFAIR AV H4B 2E2										
7001				TERREBONNE										
1001	45059400			4501 MAYFAIR AVE			1151							
2002		10 149	243-4		2400	3800					91200			
2004		10 149	244-4		2400	3900					93600			
2999											1,84800			
3001							2A	1 2B1	13300	39000	52300	T R I		
4201				MR ANDREW CSUKLY										
4601				6630 MONKLAND AV H4B 1H4										
1001	45059500			4507 MAYFAIR AVE			1151							
2002		10 149	243-3		2760	3900					1,07300			
2004		10 149	244-3		2760	3800					1,04500			
				MICROFICHE 59 H-03										

CODE	COMPTE	EMPLACEMENT - NOM, PROFESSION, RESIDENCE						CATEGORIE BATIMENT	SCOLAIRE		VALEUR EN DOLLARS			MUNICIPAL	REMARQUES	
		DIV. CAD.	CADASTRE	SUBDIVISION	FRONT	PROFONDEUR	SUPERFICIE		TERR. P. C.	TERRAIN	BATISSE	TOTAL				
2006 2999	45059500	10 149	P245		3800	5150	1,95700 4,07500									
3001								2A	1	2B1	22500	42500	65000	T R I		
4201 4601		MME EVANS B WRIGHT (JEANWINE GILBERT) 4507 AV MAYFAIR H4B 2E4						5F								
1001	45059600	4515 MAYFAIR AVE						15F								
2002 2004 2006 2999		10 149	244-2		2750	3800	1,04500 1,07200 1,04500 3,16200									
3001								2A	1	2B1	20600	52900	73500	T R I		
4201 4601		M JACQUES DUVELLA, PROFESSEUR 4515 MAYFAIR H4B 2E4						1F								
4202 4602		MME JACQUES DUVELLA (CLAUDETTE SAINT LUCY, PROFESSEUR 4515 MAYFAIR H4B 2E4						2F								
1001	45059700	4519 MAYFAIR						15F								
2002 2004 2006 2999		10 149	P245		3200	3800	1,21600 1,24800 1,21600 3,68000									
3001								2A	1	2B1	24100	46900	71000	T R I		
4201 4601		M JEAN FAVREAU 4519 MAYFAIR AV H4B 2E4						1F								
1001	45059800	4525 MAYFAIR AVE						15F								
2002		10 149	246		4000	11500	4,60000									
3001								2A	1	2B1	23700	43600	67300	T R I		
4204 4604		MR GERALD WHITE, RETIRED 4525 MAYFAIR AV H4B 2E4						1A								
1001	45059900	4535 MAYFAIR AVE						15F								
2002		10 149	247		4000	11500	4,60000									
3001								2A	1	2B1	23700	71500	95200	T R I		

CODE	COMPTE	EMPLACEMENT - NOM, PROFESSION, RÉSIDENCE						CATEGORIE BÂTIMENT	SCOLAIRE		VALEUR EN DOLLARS			MUNICIPAL *	REMARQUES
		DIV CAD	CADASTRE	SUBMISSION	FRONT	PROFONDEUR	SUPERFICIE		TERR. P. C.	TERRAIN	BÂTISSE	TOTAL			
4204 4604	45059900	MRS THEODORE H EVIN (DORIS P ASER) 4535 MAYFAIR H4B 2E4					5A								
1001	45060000	4545 MAYFAIR AVE					15A								
2002		10 149 248			4005	11500									
3001							2A	1	281	23700	52000	75700	T R I		
4204 4604		MR JOHN MC EVOY MOORE, ADVERTISING 4545 MAYFAIR AV H4B 2E4					1A								
1001	45060100	4555 MAYFAIR AVE					15A								
2002		10 149 249			4000	11500									
2004		10 149 P250			300	11500					34500				
2999											4,94500				
3001							2A	1	281	25500	65500	91000	T R I		
4201 4601		M MARC LONERGAN, MEDECIN 4555 AV MAYFAIR H4B 2E2					1A								
4202 4602		MME MARC LONERGAN (MICHELE BEAUDRY) 4555 AV MAYFAIR H4B 2E2					2A								
1001	45060200	4557 MAYFAIR AVE					15A								
2002		10 149 P250			3700	11500									
3001							2A	1	261	21900	56400	78300	T R I		
4201 4601		MR HENRY GERARD OLDERS 4557 MAYFAIR AV H4B 2E4					1A								
4202 4602		MRS HENRY G OLDERS (ANN ARUNDEL EVANS) 4557 MAYFAIR AV H4B 2E4					2A								
1001	45060250	4563 MAYFAIR AVE					15A								
2002		10 149 P251			3100	11500									
3001							2A	1	281	18500	45400	63900	T R I		
4211 4611		MR WILLIAM GORDON YOUNG, PUBLISHER 4563 MAYFAIR AV H4B 2E4					1A								
6400		<i>Correspondance anglaise F.F. 6/9/85 G</i>													
1001	45060350	4565 MAYFAIR AV					15A								
2002		10 149 P252			2000	11500									
2004		10 149 P251			900	11500						1,03500			
		MICROFICHE 59 J-03													

CODE	COMPTE	EMPLACEMENT - NOM, PROFESSION, RÉSIDENCE						CATEGORIE DATUM	SCOLAIRE			VALEUR EN DOLLARS			MUNICIPAL	REMARQUES	
		DIV. CAD.	CADASTRE	SUBDIVISION	FRONT	PROFONDEUR	SUPERFICIE		TERR.	P.	C.	TERRAIN	BATISSE	TOTAL			
7999	45060350						3,33500										
3001								2A	1	2B1	17100	48100	65200	T	R	I	
4201		MR LIBERO V RANELLUCCI						3A									
4601		4565 MAYFAIR AV H4B 2E4															
4202		MRS LIBERO V RANELLUCCI (HEATHER M SIMPSON)						5A									
4602		4565 MAYFAIR AV H4B 2E4															
1001	45060450	4573 MAYFAIR AVE						151									
2002		10 149	P252		2000	11500	2,30000										
2004		10 149	P253		900	11500	1,03500										
2999							3,33500										
3001								2A	1	2B1	17100	46900	64000	T	R	I	
4203		MR WILLIAM BRUCE TONNER						3A									
4603		4573 MAYFAIR H4B 2E4															
1001	45060550	4575 MAYFAIR AVE						151									
2002		10 149	P253		3100	11500	3,56500										
3001								2A	1	2B1	18500	46900	65400	T	R	I	
4204		MRS FRANKLIN D HODGSON (EDITH G G STANGER)						5A									
4604		4575 MAYFAIR AV H4B 2E4															
1001	45060600	4589 MAYFAIR AVE						152									
2002		10 149	254		4000	11500	4,60000										
3001								2A	1	2B1	23700	63600	87300	T	R	I	
4204		MR GERALD WOODFINE, MERCHANT						3A									
4604		4589 MAYFAIR AV H4B 2E4															
1001	45060700	4597 MAYFAIR AVE						151									
2002		10 149	255		4000	11500	4,60000										
3001								2A	1	2B1	23700	41700	65400	T	R	I	
4201		MR BRIAN LOGGIE						3A									
4601		4597 MAYFAIR H4B 2E4															
4202		MISS MARIE JEANNE ZAREMBA						3A									
6400		<i>Correspondance anglaise P.F. 6/9/85 g</i>															
1001	45060800	4605 MAYFAIR AVE						151									
		MICROFICHE 59 K-03															

CODE	COMPTE	EMPLACEMENT - NOM, PROFESSION, RÉSIDENCE						CATEGORIE BÂTIMENT	SCOLAIRE		VALEUR EN DOLLARS			MUNICIPAL *	REMARQUES	
		DIV. CAD.	CADASTRE	SUBDIVISION	FRONT	PROFONDEUR	SUPERFICIE		TECH.	TECH.	TERRAIN	BÂTISSE	TOTAL			
2002	45060800	10 149	256		4000	11500	4,60000									
3001								2A	1	281	23700	45400	69100	T R I		
4201		M. GIORGIO GIUSTI						1F								
4601		4605 MAYFAIR AV H4B 2E4														
4202		Mlle MARILENA CORTONI						3F								
1001	45060900	4615 MAYFAIR AVE						15								
2002		10 149	257		4000	11500	4,60000									
3001								2A	1	281	23700	67400	91100	T R I		
4201		MR ROGER MAXWELL LOUIE						1A								
4601		4615 MAYFAIR H4B 2E4														
4202		MRS PATRICIA EILEEN LEWIS						2A								
1001	45061000	4625 MAYFAIR AV						15								
2002		10 149	258		4000	11500	4,60000									
3001								2A	1	281	23700	46600	70300	T R I		
4202		M. ROGER DESROSIERS, INSPECTEUR						1F								
4602		4625 MAYFAIR H4B 2E4														
4203		Mlle SONIA SINGH, OPERATRICE						3F								
4603		4625 MAYFAIR H4B 2E4														
1001	45061100	4627 MAYFAIR AVE						15								
2002		10 149	259		4000	11500	4,60000									
3001								2A	1	281	23700	47700	71400	T R I		
4204		MRS JAMES GORDON LAWSON (BEULAH DELL MC CARTY)						5A								
4604		4627 MAYFAIR AV H4B 2E4														
7001		SOMERLED AVE														
1001	45061130	4815-17 MAYFAIR AV						16								
2002		10 149	P309		3200	3900	1,24800									
2004		10 149	P311		3200	3800	1,21600									
2006		10 149	P304		200	11500	23000									
2008		10 149	P312		3200	150	4800									
2010		10 149	P310		3200	3800	1,21600									
2999							3,95800									
3001								2B	1	281	22700	48300	71000	T R I		

CODE	COMPTE	EMPLACEMENT - NOM, PROFESSION, RÉSIDENCE						CATEGORIE BÂTIMENT	SCOLAIRE	VALEUR EN DOLLARS			MUNICIPAL	REMARQUES	
		DIV. CAD.	CADASTRE	SUBDIVISION	FRONT	PROFONDEUR	SUPERFICIE			TERR. P.C.	TERRAIN	BÂTISSSE			TOTAL
4201 4601	45061130	MR TSUTOMU SHIMODA 4815 MAYFAIR AV H4V 2E6													
1001	45061160	4819-21 MAYFAIR AVE													
2002		10 149 P384			3400	11500	3,91000								
3001															
4204 4604		M GORMAN HEALY, AJUSTEUR 4019 MAYFAIR AV H4V 2E6													
		<i>Correspondance anglaise F.F. 6/1/85</i>													
1001	45061200	4825-27 MAYFAIR AVE													
2002		10 149 P384			900	11500	46000								
2004		10 149 P383			3000	11500	3,45000								
2999							3,91000								
3001															
4212 4612		M LEONARD KUREK, CONTREMAITRE 4825 MAYFAIR AV H4V 2E6 5600 Voltaire, Côte St-Luc, H4A 2J3 7 71222 (43-544) 18 # 3948													
1001	45061300	4829-31 MAYFAIR AVE													
2002		10 149 P383			1000	11500	1,15000								
2004		10 149 P382			2400	11500	2,76000								
2999							3,91000								
3001															
4201 4601		MR PIETRO FRANCALANCIA 4829 MAYFAIR AV H4V 2E6													
4202 4602		MRS PIETRO FRANCALANCIA (ANGELINA FIORILLI) 4829 MAYFAIR AV H4V 2E6													
1001	45061400	4845-47 MAYFAIR AVE													
2002		10 149 P381			800	11500	2,07000								
2004		10 149 P382			1600	11500	1,84000								
2999							3,91000								
3001															
4201 4601		M MARCO MAURIZIO RICCI, PROFESSEUR 4800 TRENHOLME AV H4V 1Y1													
1001	45061500	4849-51 MAYFAIR AVE													

CODE	COMPTE	EMPLACEMENT - NOM, PROFESSION, RESIDENCE					CATEGORIE BÂTIMENT	SCOLAIRE		VALEUR EN DOLLARS			MUNICIPAL	REMARQUES	
		DIV CAD	CADASTRE	SUBDIVISION	FRONT	PROFONDEUR		SUPERFICIE	TERR. P. C.	TERRAIN	BÂTISSE	TOTAL			
2002 2004 2999	45061500	10 149	P380		1200	11500	1,30000								
3001		10 149	P381		2200	11500	2,53000								
3001							3,91000								
4204 4604 6400								28	1 281	22700	48300	71000	T R I		
		MR JOHN STRUGER, ELECTRICIAN. 4849 MAYFAIR AV H4V 2E6 <i>Correspondance anglaise P.F. 6/19/85 P</i>													
1001	45061600	4865-67 MAYFAIR AVE													
2002 2004 2999		10 149	P380		2800	11500	3,22000								
3001		10 149	P379		600	11500	69000								
3001							3,91000								
4204 4604 4207 4607								28	1 281	22700	48300	71000	T R I		
		MR HENRY GEIRING, PAINTER 4865 MAYFAIR AV H4V 2E6 MRS WILLIAM KUNZ (ELIZABETH WEIDENBACK) 4943 BESSBOROUGH H4V 2S2													
1001	45061700	4869-71 MAYFAIR AVE													
2002 3001		10 149	P379		3400	11500	3,91000								
4204 4604								28	1 281	22700	48300	69600	T R I		
		MRS THOMAS HENRY LYONS (GRACE RITA BALDWIN) 4871 MAYFAIR H4V 2E6													
1001	45061800	4881-83 MAYFAIR AV													
2002 3001		10 149	P378		3200	11500	3,69000								
4204 4604								28	1 281	21300	43600	64900	T R I		
		MRS ROGER MORIN (OLIVIA C THURSTON) 4643 COOLBROOKE AV H3X 2K7													
1001	45061900	4885-87 MAYFAIR AVE													
2002 2004 2999		10 149	P377		2200	11500	2,43000								
3001		10 149	P378		800	11500	92000								
3001							3,35000								
4203 4603								28	1 281	19300	47200	66500	T R I		
		MR WILLIAM H ALLAN 4887 MAYFAIR AVE H4V 2E6													
		MICROFICHE 59 N-03													

CODE	COMPTE	EMPLACEMENT - NOM, PROFESSION, RÉSIDENCE						CATEGORIE BÂTIMENT	SCOLAIRE		VALEUR EN DOLLARS			MUNICIPAL *	REMARQUES
		DIV CAD	CADASTRE	SUBDIVISION	FRONT	PROFONDEUR	SUPERFICIE		TERR P. C.	TERRAIN	BÂTISSE	TOTAL			
4204 4604	45061900	MRS WILLIAM H ALLAN (JASNA CLAIRE GHYCZY) 4887 MAYFAIR AVE H4V 2E6						2A							
1001	45062000	4891-93 MAYFAIR AVE						16A							
2002 2004 2999		10 149	377-1		1800	11500					2,07000				
		10 149	376-2		1817	11500					2,08700				
											4,15700				
3001								28	1	2B1	24000	50300	74300	T R I	
4204 4604		MR ABRAHAM HOFFMANN, TAILOR 4891 MAYFAIR AVE H4V 2E6						1A							
1001	45062100	4895-97 MAYFAIR AVE						16A							
2002 2004 2999		10 149	376-1		2183	11500					2,51100				
		10 149	375-2		1458	11500					1,67700				
											4,18800				
3001								28	1	2B1	24100	53500	77600	T R I	
4201 4601		MR GIOVANNI LUCIANO, ASST CONTREMAITRE 4895 MAYFAIR AV H4V 2E6						2F							
1001	45062200	4901A-03 MAYFAIR AV						16A							
2002 2004 2999	A-156330 19-12-85.	10 149	375-1		2542	11500					2,92300				
		10 149	374-2		1100	11500					1,26500				
											4,18800				
3001								28	1	2B1	24100	54800	78900	T R I	
4204 4604		MR JOHN LOUIS GRANDA, STUDENT 4901 MAYFAIR AV H4V 2E6						1A							
1001	45062300	4905-07 MAYFAIR AVE						16A							
2002 2004 2999		10 149	374-1		2900	11500					3,33500				
		10 149	373-2		742	11500					85300				
											4,18800				
3001								28	1	2B1	24100	50100	74200	T R I	
4211 4611		MR GIUSEPPE MASTROMONACO, JARDINIER 4905 MAYFAIR AV H4V 2E6						2F							
4212 4612		MME GIUSEPPE MASTROMONACO (MARIA TERESA MENOTTI) 4905 MAYFAIR AV H4V 2E6						2F							
1001	45062400	4911-13 MAYFAIR AV						16A							

65067200

JFY1

4101. Ville Raymond de Houde
4601. 4901. Mayfair H4V 2E6

CCRT.	RAF.	370
11-38619787		

10 100 100-5

10 100 100-5

10 100 100-5

10 100 100-5

10 100 100-5

10 100 100-5

10 100 100-5

10 100 100-5

10 100 100-5

CODE	COMPTE	EMPLACEMENT - NOM, PROFESSION, RÉSIDENCE						CATEGORIE BÂTIMENT	SCOLAIRE		VALEUR EN DOLLARS			MUNICIPAL	REMARQUES
		DIV. CAD	CADASTRE	SUBDIVISION	FRONT	PROFONDEUR	SUPERFICIE		P	C	TERRAIN	BÂTIMENT	TOTAL		
2002	45062400	10 149		373-1	3258	11500	3,74700								
2004	A-15357A	10 149		372-2	384	11500	4,4100								
2989	7-11-85.						4,18800								
3001								2B	1	2B1	24100	51600	75700	T R 1	
4201								1A							
4601								5A							
4202															
4602															
1001	45062450			4915-17 MAYFAIR AVE				1B1							
2002		10 149		372-1	3616	11500	4,15900								
3001								2B	1	2B1	24000	50300	74300	T R 1	
4201								3F							
4601															
1001	45062500			4923-25 MAYFAIR AV				1B1							
2002		10 149		371	4000	11500	4,60000								
3001								2B	1	2B1	26600	53800	80400	T R 1	
4211								3F							
4611															
5701															
5702															
1001	45062600			4927-29 MAYFAIR AVE				1B1							
2002		10 149		370	4000	11500	4,60000								
3001								2B	1	2B1	26600	55000	81600	T R 1	
4212								1F							
4612															
1001	45062700			4935-37 MAYFAIR AV				1B1							
2002		10 149		369	4000	11500	4,60000								
3001								2B	1	2B1	26600	52300	78900	T R 1	
4201								3A							
4601															

45062500

IFT 2

194

4201 M Robert Thesault

4601 36 Lantier, Fort Chambly J3L 2C7

IFT 1

4202 M Maurice Thesault

4602 5566 Decelles #3 H3T 1W5

CHRT.	EFF.
2-185	20-184

45062400

IFT 1

4201 M Robert Thesault

4601 4911 Hayfair

IFT 1

4202 Melle Pamela Thesault

CHRT.	EFF.
2-2-86	7-1-87
	370

CODE	COMPTE	EMPLACEMENT - NOM, PROFESSION, RÉSIDENCE					CATEGORIE BÂTIMENT	SCOLAIRE		VALEUR EN DOLLARS			MUNICIPAL	REMARQUES	
		DIV. CAD.	CADASTRE	SUBDIVISION	FRONT	PROFONDEUR		SUPERFICIE	TERR.	P. C.	TERRAIN	BÂTISSE			TOTAL
1001	45062800	4945-47	MAYFAIR AVE												
2002		10 149	368		4000	11500	4,60000								
3001															
4204		MRS SZLAWA SAM KNECHT (SARA KNECHT)													
4604		4945 MAYFAIR AV H4V ZÉ6													
1001	45062900	4965-67	MAYFAIR AVE												
2002		10 149	367		4000	11500	4,60000								
3001															
4204		RE JEAN GUAY, PROP DE TAXIS													
4604		4965 MAYFAIR AV H4V ZÉ6													
1001	45063000	4975-77	MAYFAIR AVE												
2002		10 149	366		4000	11500	4,60000								
3001															
4207		MR GEORGE GLOWACZ GOLOVACH, ELECTRICIAN													
4607		4975 MAYFAIR AV H4V ZÉ6													
7001		FIELDING AVENUE													
1001	45063020	5105	MAYFAIR AVE												
1002		6933/45	FIELDING												
2002		10 149	410-P2		500	3900	19500								
2004		10 149	410-P1		3300	3900	1,26700								
2006		10 149	411-P1		3300	3800	1,25400								
2008		10 149	411-P2		500	3800	19000								
2999							2,92600								
3001															
4202		MR MORRIS KOLTUN													
4602		5273 PONSARD H3# 2A9													
4203		MRS MORRIS KOLTUN (ESTERA ROSENWAJG)													
4603		5273 PONSARD H3# 2A9													
1001	45063040	5111	MAYFAIR AV.												
2002		10 149	P410-2		3500	3900	1,36500								
2004		10 149	P411-2		3500	3800	1,33000								
2006		10 149	P410-3		250	3900	9800								
2008		10 149	P411-3		250	3800	9500								
		MICROFICHE		59 B-04											

CODE	COMPTE	EMPLACEMENT - NOM, PROFESSION, RÉSIDENCE							CATEGORIE BÂTIMENT	SCOLAIRE		VALEUR EN DOLLARS			MUNICIPAL	REMARQUES
		DIV CAD	CADASTRE	SUBDIVISION	FRONT	PROFONDEUR	SUPERFICIE	TERR.		P.	C.	TERRAIN	BÂTISSE	TOTAL		
2999	45063090						2,88800									
3001								2A	1	2B1	18200	38900	57100	T R I		
4211		MR IRWIN FRANK, OPERATOR							1A	1						
4611		5111 MAYFAIR AV H4V 2E8														
1001	45063060	5115 MAYFAIR AVE														
2002		10 149	410-P3		2490	3900	97200									
2004		10 149	411-P3		2490	3800	89900									
2999					2240		1,87100									
3001								2A	1	2B1	11700	38900	50600	T R I		
4212		MR RAYMOND SEGUIN, POLICIER							2F	1						
4612		5115 MAYFAIR AV H4V 2E8														
1001	45063100	5125 MAYFAIR AV														
2002		10 149	P484		2310	ERR	2,84700									
2002					2810	11500										
3001								2A	1	2B1	16400	41200	57600	T R I		
4209		MR JACK EAGAN, CLERK							1A	1						
4604		5125 MAYFAIR AVE H4V 2E8														
1001	45063200	5131 MAYFAIR AVE														
2002		10 149	P484		950	11500	1,09200									
2004		10 149	P483		2050	11500	2,35700									
2999							3,44900									
3001								2A	1	2B1	20000	40300	60300	T R I		
4201		MR IRWIN FRANK							1A	1						
4601		5131 MAYFAIR AV H4V 2E8														
1001	45063250	5135 MAYFAIR AVE														
2002		10 149	P483		1950	11500	2,24300									
2004		10 149	P482		1950	11500	2,24300									
2999							4,48600									
3001								2A	1	2B1	26000	42200	68200	T R I		
4201		MRS JULIO SANCHEZ (MYRIAN FINKELMAN)							2A	1						
4601		5135 MAYFAIR AV H4V 2E8														

CODE	COMPTÉ	EMPLACEMENT - NOM, PROFESSION, RÉSIDENCE					CATEGORIE BÂTIMENT	SCOLAIRE		VALEUR EN DOLLARS			MUNICIPAL	REMARQUES	
		DIV. CAD.	CADASTRE	SUBDIVISION	FRONT	PROFONDEUR		SUPERFICIE	TERR.	P.C.	TERRAIN	BÂTISSE			TOTAL
1001	45063300	5145 MAYFAIR AVE					1173								
2002		10 149	P482		2050	11500									
2004		10 149	P481		950	11500									
2999															
3001															
4203		MR HAK 500 PAK					1A								
4603		5145 MAYFAIR AV H4V 2E8													
4204		MRS HAK 500 PAK (OKSOON KANG)					2A								
4604		5145 MAYFAIR AV H4V 2E8													
1001	45063400	5155 MAYFAIR AVE					1173								
2002		10 149	P481		3050	11500									
3001															
4201		MME MARCEL F DAVID (LOUISE MC DEVITT)					5A								
4601		5155 MAYFAIR H4V 2E8													
1001	45063500	5157 MAYFAIR AVE					1173								
2002		10 149	480		4000	11500									
3001															
4204		MRS ISRAEL GRODINSKY (DORIS BERCOVITCH)					5A								
4604		5157 MAYFAIR AV H4V 2E8													
1001	45063600	5165 MAYFAIR AVE					1173								
2002		10 149	479		4000	11500									
3001															
4202		MR ALBERT LAURENS, PRODUCTION MANAGER					1A								
4602		5165 MAYFAIR H4V 2E8													
4203		MRS ALBERT LAURENS (MARIE THERESE CAPLO)					2A								
4603		5165 MAYFAIR H4V 2E8													
1001	45063700	5173 MAYFAIR AVE					1173								
2002		10 149	478		4000	11500									
3001															
4204		MRS BENJAMIN GERSOVITZ (SARAH Y GAMMER)					5A								
4604		5173 MAYFAIR AV H4V 2E8													

CODE	COMPTE	EMPLACEMENT - NOM, PROFESSION, RÉSIDENCE					CATEGORIE BÂTIMENT	SCOLAIRE		VALEUR EN DOLLARS			MUNICIPAL	REMARQUES	
		DIV. CAD.	CADASTRE	SUBDIVISION	FRONT	PROFONDEUR		SUPERFICIE	TERR.	P. C.	TERRAIN	BÂTISSE			TOTAL
1001	45063800	5181 MAYFAIR AVE													
2002		10 149	477		4000	11500	4,60000								
3001															
4201		M ERMINIO TAMBURRO					1F								
4601		5181 MAYFAIR H4V 2E8													
4202		MME ERMINIO TAMBURRO (ANTONIA PISTILLI)					2F								
4602		5181 MAYFAIR H4V 2E8													
1001	45063900	5189 MAYFAIR AVE													
2002		10 149	476		4000	11500	4,60000								
3001															
4201		MR JOSEPH STEINHAUSE					1A								
4601		5189 MAYFAIR AV H4V 2E9													
6400		<i>Correspondance anglaise F.F. 6/9/85 #</i>													
1001	45064000	5197 MAYFAIR AVE													
2002		10 149	475		4000	11500	4,60000								
3001															
4204		MRS MILTON NOVAK (YETTA COHEN)					5A								
4604		5197 MAYFAIR AVE H4V 2E8													
6400		<i>Correspondance anglaise F.F. 6/9/85 #</i>													
1001	45064100	5205 MAYFAIR AVE													
2002		10 149	474		4000	11500	4,60000								
3001															
4203		MR PETER JOHN LESSARD					1A								
4603		5205 MAYFAIR AVE H4V 2E8													
1001	45064200	5213 MAYFAIR AV													
2002		10 149	473		4450	11500	5,11700								
3001															
4201		M MARCEL GAUVREAU					1F								
4601		5213 MAYFAIR H4V 2E8													
1001	45064300	5225-27 MAYFAIR AV													
		MICROFICHE 59 E-04													

45064500

1902

1902

4201 M. Charles Volkart
 4601 7570 Filion # 309 St Laurent SAR 1014

CERT.	EFF.
3/12/02	1/10/04

1902

1902

1902

1902

1902

1902

1902

1902

1902

1902

1902

1902

1902

1902

1902

1902

1902

1902

1902

1902

1902

1902

1902

1902

1902

1902

1902

1902

1902

1902

1902

1902

1902

1902

1902

1902

1902

1902

1902

1902

1902

1902

1902

1902

1902

1902

1902

1902

1902

1902

1902

1902

1902

1902

1902

1902

1902

1902

1902

1902

1902

1902

1902

1902

1902

1902

1902

1902

1902

1902

1902

1902

1902

1902

1902

1902

1902

1902

1902

1902

1902

1902

1902

1902

1902

1902

1902

1902

1902

1902

1902

1902

1902

1902

1902

1902

1902

1902

1902

1902

1902

1902

1902

1902

1902

1902

1902

1902

1902

1902

1902

1902

1902

1902

1902

1902

1902

1902

1902

1902

1902

1902

1902

1902

1902

1902

1902

1902

1902

1902

1902

1902

1902

1902

1902

1902

1902

1902

1902

1902

1902

1902

1902

1902

1902

1902

1902

1902

1902

1902

1902

1902

1902

1902

1902

1902

1902

1902

1902

1902

1902

1902

1902

1902

1902

1902

1902

1902

1902

1902

1902

1902

1902

1902

1902

1902

1902

1902

1902

1902

1902

1902

CODE	COMPTE	EMPLACEMENT - NOM, PROFESSION, RÉSIDENCE						C	C	C	C	C	C	C	C	C	C	C	C	REMARQUES
		DIV CAD	CADASTRE	SUBDIVISION	FRONT	PROFONDEUR	SUPERFICIE													
4201 4601 4202 4602	45064800	MR FAROUK R KHAN, PROFESSOR 5265 MAYFAIR HWY 2E8 MRS FAROUK R KHAN (PHYLLIS ALLADIN) 5265 MAYFAIR HWY 2E8						1A	1											
1001	45064900	5275 MAYFAIR AVE																		
2002		10 149	466		4000	11500					4,60000									
2004		10 149	P467		750	11500					86300									
2006		10 149	P465		050	3900					1900									
2008		10 149	P464		050	3800					1900									
2010		10 149	P463		050	3800					1900									
2999											5,52000									
3001																				
4211 4611		MRS LOUIS FALUS (JULIA RAKOSI) 5275 MAYFAIR AV HWY 2E8						2A	1	281	32000	50700	82700	T R 1						
1001	45065050	5285 MAYFAIR																		
2002		10 149	P464		4800	3800					1,82400									
2004		10 149	P463		4800	3800					1,82400									
2006		10 149	P465		4800	3900					1,87200									
2999											5,52000									
3001																				
4204 4604		MR PETER BORETSKY, PHYSICIAN 5285 MAYFAIR AV HWY 2E8						2A	1	281	32000	60300	92300	T R 1						
7001 7002 7003 7004 7005		CHESTER AVE CHEMIN DE LA COTE ST LUC TRAVERSEZ CHEMIN DE LA COTE ST LUC CHESTER AVE																		
1001	45065150	5290 MAYFAIR AVE																		
2002		10 149	P486		4770	3800					1,81300									
2004		10 149	P487		4770	3800					1,81300									
2006		10 149	P485		4770	3900					1,86000									
2999											5,48600									
3001																				
4204 4604		MRS RALPH NOVAK (SHULAMETH LITMAN) 5290 MAYFAIR AV HWY 2E9						2A	1	281	31600	43400	75000	T R 1						
1001	45065250	5280 MAYFAIR AVE																		

VERSO

45065150

1FII

4201 M. Jules Henri Imette
4001 5290 av. Mayfair 1141 2E9

2FII

4202 Mme Ance Kappel - Imette

GENY	EXP.
00/085	04/085

A 2220

10 100	1000
10 100	1000
10 100	1000

10 100	1000
10 100	1000
10 100	1000

10 100	1000
10 100	1000
10 100	1000

10 100	1000
10 100	1000
10 100	1000

10 100 1000

10 100 1000

10 100 1000

10 100 1000

10 100 1000

10 100 1000

10 100 1000

10 100 1000

10 100 1000

10 100 1000

10 100 1000

10 100 1000

10 100 1000

10 100 1000

10 100 1000

10 100 1000

10 100	1000
10 100	1000
10 100	1000

10 100	1000
10 100	1000
10 100	1000

10 100	1000
10 100	1000
10 100	1000

10 100	1000
10 100	1000
10 100	1000

10 100 1000

10 100 1000

10 100 1000

10 100 1000

10 100 1000

10 100 1000

10 100 1000

10 100 1000

10 100	1000
10 100	1000
10 100	1000

10 100	1000
10 100	1000
10 100	1000

10 100	1000
10 100	1000
10 100	1000

10 100	1000
10 100	1000
10 100	1000

10 100	1000
10 100	1000
10 100	1000

10 100	1000
10 100	1000
10 100	1000

10 100	1000
10 100	1000
10 100	1000

10 100	1000
10 100	1000
10 100	1000

10 100 1000

10 100 1000

10 100 1000

10 100 1000

CODE	COMPTÉ	EMPLACEMENT - NOM, PROFESSION, RÉSIDENCE					CATEGORIE BÂTIMENT	SCOLAIRE		VALEUR EN DOLLARS			MUNICIPAL	REMARQUES
		DIV CAD	CADASTRE	SUBDIVISION	FRONT	PROFONDEUR		SUPERFICIE	TERR. P. C.	TERRAIN	BÂTISSE	TOTAL		
2002 2004 2006 2999	45065250 A-144656 786A5	10 149	P485		4800	3900	1,87200							
3001					4800	3800	1,82400							
3001					4800	3800	1,82400							
3001					4800	3800	5,52000							
4201 4601														
1001	45068400													
2002 2004 2006 2008 2999	A-173463 29-5-85 A177452 29-5-85	10 149	P486		2430	3800	92900							
3001					2470	11500	2,84000							
3001					2430	3900	94700							
3001					2430	3800	92400							
3001							5,63500							
4213 4613														
1001	45068500													
2002 2004 2999		10 149	P488		1530	11500	1,76000							
3001					3370	11500	3,87500							
3001							5,63500							
4204 4604														
1001	45068600													
2002 2004 2006 2999		10 149	490		4000	11500	4,60000							
3001					630	11500	72500							
3001					270	11500	31000							
3001							5,63500							
4201 4501 4202														
1001	45068700													
2002 2004		10 149	P491		3730	11500	4,29000							
3001					1170	11500	1,34500							

45065250

IATI

4201 Mrs. Stewart Spence

4601 5280 Mayfair av. H4V 2E9

RAII

4202 Mrs. Diana Jean Bell

CERT.	EFF.
51885	306185

45068400

IFI

4201 M. RASA GOPAL P. NARRAINEN

4601 5270 Mayfair H4V 2E9

ANNULÉ

CERT.	EFF.
8-10-82	29-585

45068400

IFI

4201 Rajagopal P. Narrainen

4601 5270 Mayfair H4V 2E9

IFI

IFI

4202 Sankaradee S. Nair

CERT.	EFF.
16-1-87	29-585

CODE	COMPTE	EMPLACEMENT - NOM, PROFESSION, RÉSIDENCE					CATEGORIE BÂTIMENT	SCOLAIRE		VALEUR EN DOLLARS			MUNICIPAL	REMARQUES		
		DIV. CAD.	CADASTRE	SUBDIVISION	FRONT	PROFONDEUR		SUPERFICIE	TERR. P. C.	TERRAIN	BÂTISSE	TOTAL				
2999	45068700						5,63500									
3001								2A	1	281	32500	56000	88500	T R I		
4201		M JOSEPH HAUSBERG														
4601		5240 AV MAYFAIR H4V 2E9														
4202		MRS MYRNA BROOKS (HORNAN BERCOVITCH)														
4602		5240 AV MAYFAIR H4V 2E9														
1001	45068800	5230 MAYFAIR AVE														
2002		10 149	P492		2830	11500	3,25500									
2004		10 149	P493		2070	11500	2,38000									
2999							5,63500									
3001								2A	1	281	32500	43400	75900	T R I		
4201		MRS LYDIA LASCHENKO-MAYO														
4601		5230 MAYFAIR AV H4V 2E9														
1001	45068900	5220 MAYFAIR AVE														
2002		10 149	P493		1930	11500	2,22000									
2004		10 149	P494		2970	11500	3,41500									
2999							5,63500									
3001								2A	1	281	32500	43400	75900	T R I		
4204		MRS JACK SPIER (JUDITH SEIDEL)														
4604		5220 MAYFAIR AV H4V 2E9														
1001	45069000	5210 MAYFAIR AVE														
2002		10 149	P494		1030	11500	1,18500									
2004		10 149	P495		3870	11500	4,45000									
2999							5,63500									
3001								2A	1	281	32500	67800	100300	T R I		
4204		MRS JEAN RUSSO (GERTRUDE M BENDL)														
4604		5210 MAYFAIR AV H4V 2E9														
1001	45069200	5200 MAYFAIR AVE														
2002		10 149	P495		130	11500	15000									
2004		10 149	496		4800	11500	4,60000									
2006		10 149	P497		770	11500	88500									
2999							5,63500									
3001								2A	1	281	32500	44400	76900	T R I		

45068900

1871

4201 Mr. Jack Jacob Spier
4601 5220 Mayfair Ave. H4V 2E9

CERT.	SPF.
15/5/85	27/1/85

1 1st 1st

1 1st 1st

1 1st 1st

1 1st 1st

1 1st 1st

1 1st 1st

1 1st 1st

1 1st 1st

1 1st 1st

1 1st 1st

1 1st 1st

1 1st 1st

1 1st 1st

1 1st 1st

1 1st 1st

1 1st 1st

CODE	COMPTÉ	EMPLACEMENT - NOM, PROFESSION, RÉSIDENCE						CATEGORIE BÂTIMENT	SCOLAIRE		VALEUR EN DOLLARS			MUNICIPAL	REMARQUES
		DIV. CAD.	CADASTRE	SUBDIVISION	FRONT	PROFONDEUR	SUPERFICIE		P.	C.	TERRAIN	BÂTIMENT	TOTAL		
4201 4601	45069200	MRS MASAMICHI HONGOH (ELIZABETH JOAN SCHMIDT), TEACHER 5200 MAYFAIR AV H4V 2E9						2A							
1001	45069300	5190 MAYFAIR AVE						2A							
2002 2004 2999		10 149	P498		1660	11500					1,90900				
		10 149	P497		3230	11500					3,71500				
											5,62400				
4211 4611		MRS BIMAL KANTI DUTTA (JOSEFINA N ESPINOSA) 5190 MAYFAIR AV H4V 2E9						5A							
1001	45069500	5180 MAYFAIR AVE						2A	1 281	32500	41800	74300	T R I		
2002 2004 2999		10 149	P499		2550	11500					2,93300				
		10 149	P498		2340	11500					2,69100				
											5,62400				
4211 4611		MRS FRANCOIS POTWORONSKI (CHRISTINE SZEPTYCKA) 5180 MAYFAIR AV H4V 2E9						5A							
1001	45069600	5170 MAYFAIR AVE						2A	1 281	32500	40100	72600	T R I		
2002 2004 2999		10 149	P499		1450	11500					1,66700				
		10 149	P500		3450	11500					3,96800				
											5,63500				
4202 4602 4203 4603		M PAUL LEMIRE 5170 MAYFAIR H2V 2E9						1F							
4203 4603		MME PAUL LEMIRE (JOCELYNE PATRY) 5170 MAYFAIR H2V 2E9						2F							
1001	45069700	5160 MAYFAIR AVE						2A	1 281	32500	44400	76900	T R I		
2002 2004 2008 2999		10 149	P502		350	11500					40200				
		10 149	P500		550	11500					66300				
		10 149	501		4000	11500					4,60000				
											5,63500				
4201 4601		SOCIETE CANADIENNE D HYPOTHEQUES ET DE LOGEMENT 1100 EST CRENAZIE #300 H2P 2X2						CF	2 281	32500	43400	75900	T R I		

VERSO

45069700

1PE1

4201 M. Brendane Nelson

4601 5160 av. Majain H4V 2E9

2PE1

4202 Mme. Maureen Walsh - Nelson

CERT.	EFF.
15/95	29/95

1800 4742 100 101

CODE	COMPTÉ	EMPLACEMENT - NOM, PROFESSION, RÉSIDENCE					CATEGORIE BÂTIMENT	SCOLAIRE		VALEUR EN DOLLARS			MUNICIPAL	REMARQUES	
		DIV. CAD.	CADASTRE	SUBDIVISION	FRONT	PROFONDEUR		SUPERFICIE	TERR.	P. C.	TERRAIN	BÂTESSE			TOTAL
1001	45069800	5150 MAYFAIR AVE					17A								
2002		10 149	PS03		1290	11500									
2004		10 149	PS02		3650	11500									
2999															
3001		VERS MR NORMAN FAIRHURST, PROOF READER 5150 MAYFAIR AVE H4V 2E9					2A	1	2B1	32500	43400	75900	T R I		
4204															
4604															
1001	45070000	5140 MAYFAIR AVE					17A								
2002		10 149	PS04		2130	11500									
2004		10 149	PS03		2760	11500									
2999															
3001		MRS BRAHM M GELFAND (JUDITH KORNBLOTH) 5140 MAYFAIR AV H4V 2E9					2A	1	2B1	32500	74600	107100	T R I		
4211															
4611															
1001	45070100	5130 MAYFAIR AVE					17A								
2002		10 149	PS05		3030	11500									
2004		10 149	PS04		1870	11500									
2999															
3001		MR MAX FUCHS, SALESMAN 5130 MAYFAIR AV H4V 2E9					2A	1	2B1	32500	44900	76900	T R I		
4204															
4604															
1001	45070200	5120 MAYFAIR AVE					17A								
2002		10 149	PS05		970	11500									
2004		10 149	PS06		3620	11500									
2999															
3001		MRS RICHARD CHAN (BRENDA CHIN FOON) 5120 MAYFAIR AV H4V 2E9 <i>Correspondance anglaise FF (11-11-85) V3</i> FIELDING AVE					2A	1	2B1	30600	40500	79100	T R I		
4201															
4601															
6400															
7801															
1001	45070300	4962-60 MAYFAIR AVE					16A								
2002		10 149	388		9000	11500									
2004		10 149	P389		500	11500									
2999															
		MICROFICHE 59 K-04													

CODE	COMPTE	EMPLACEMENT - NOM, PROFESSION, RÉSIDENCE						CATEGORIE BÂTIMENT	VALEUR EN DOLLARS			MUNICIPAL	REMARQUES		
		DIV. CAD.	CADASTRE	SUBDIVISION	FRONT	PROFONDEUR	SUPERFICIE		SCOLAIRE	TERRAIN	BÂTISSE			TOTAL	
3001	45070300							2B	1	2B1	29900	59600	89500	T R I	
4201		MME ELIZABETH JACQUES-ANDERSON						2F							
4601		4960 MAYFAIR AV H4V 2E7													
1001	45070400	4956-54 MAYFAIR AVE						2161							
2002		10 149	P389		3500	11500					4,02500				
2004		10 149	P390		300	11500					34500				
2999											4,37000				
3001		4954 MAYFAIR AVE						2B	1	2B1	25200	50400	75600	T R I	
4201		MR JOHN MC INNIS						1R							
4601		4954 MAYFAIR AVE H4V 2E7													
6400		<i>Correspondance anglaise F.F. 6/9/85</i>													
1001	45070500	4952-50 MAYFAIR AVE						2161							
2002		10 149	P390		3700	11500					4,25500				
2004		10 149	P391		100	11500					11500				
2999											4,37000				
3001		4950 MAYFAIR AVE						2B	1	2B1	25200	50400	75600	T R I	
4204		M PIERO CONTARDI, EMPLOYE						1F							
4604		5041 AV RANDALL H4V 2V2													
5701		ATT PIERO CONTARDI													
5702		4950 MAYFAIR H4V 2E7													
1001	45070600	4946-44 MAYFAIR AVE						2161							
2002		10 149	P391		3800	11500					4,37000				
3001		4944 MAYFAIR AVE						2B	1	2B1	25200	50400	75600	T R I	
4212		MISS BEVERLY RAE BURT						3A							
4612		4944 MAYFAIR AV H4V 2E7													
4213		MISS ESTELLE BURT						3A							
4613		4944 MAYFAIR AV H4V 2E7													
1001	45070700	4942-40 MAYFAIR AVE						2161							
2002		10 149	P391		100	11500					11500				
2004		10 149	P392		3700	11500					4,25500				
2999											4,37000				
3001		4940 MAYFAIR AVE						2B	1	2B1	25200	50400	75600	T R I	

CODE	COMPTE	EMPLACEMENT - NOM, PROFESSION, RÉSIDENCE					CATEGORIE BÂTIMENT	SCOLAIRE		VALEUR EN DOLLARS			MUNICIPAL	REMARQUES	
		DIV. CAD.	CADASTRE	SUBDIVISION	FRONT	PROFONDEUR		SUPERFICIE	TERR.	P. G.	TERRAIN	BÂTISSE			TOTAL
4211 4611	45070700	MR STELIAN CALAFATIS 4940 MAYFAIR AV H4V 2E7					IA								
		VERSO													
1001	45070800	4936-34 MAYFAIR AVE													
2002		10 149	P392		300	11500					34500				
2004		10 149	P393		3500	11500					4,02500				
2999											4,37000				
3001															
4201 4601		MR FRANCESCO LUCIANI, LABOURER 4934 MAYFAIR AV H4V 2E7					IA								
4202 4602		MRS FRANCESCO LUCIANI (MARIA PIA DEPRINZIO) 4934 MAYFAIR AV H4V 2E7					IA								
		VERSO													
1001	45070900	4932-30 MAYFAIR AVE													
2002		10 149	P393		500	11500					57500				
2004		10 149	394		4000	11500					4,60000				
2999											5,17500				
3001															
4204 4604		M JEAN PAUL JOANNETTE, MEDECIN 4930 MAYFAIR H4V 2E7					IF								
1001	45071000	4920-18 MAYFAIR AVE													
2002		10 149	395		9000	11500					4,60000				
2004		10 149	P396												
2999											5,47100				
3001															
4211 4611		M VINCENZO DIMICHELE, ENTREPRENEUR 4918 MAYFAIR AV H4V 2E7					IF								
4212 4612		MME VINCENZO DIMICHELE (SERAFINA CIAMPINI) 4918 MAYFAIR AV H4V 2E7					IF								
1001	45071150	4912-14 MAYFAIR AVE													
2002		10 149	396-1		3300	ERR					3,72900				
2002					3000	11500									
3001															
4203 4603		M ROCCO PEDICELLI, JOURNALIER 4914 MAYFAIR AV H4V 2E7					IF								
		VERSO													
		MICROFICHE 59 M-04													

45070600

IFZ1

4201 M. Haddy Saville

4601 1745 Cedar #100 H35 1A7

3FE1

4202 Mlle Judy Saville

2FE2

4203 Mme. Pilipinas Abanico - Usman

4603 5510 Robson #104, Cote St-Luc H4V 2P5

1FE2

4204 M. Jose Usman

CERT.	EFF.	
91184	11884	

45070700

3FE1

4201 Mlle Alice Baywater

4601 4940 Mayfair H4V 2E7

5201 Mlle Steeve Calafatis

5701 4940 Mayfair, Montreal H4V 2E7

CERT.	EFF.	
51985	11185	346

A 1320

A 1320

CODE	COMPTE	EMPLACEMENT - NOM, PROFESSION, RÉSIDENCE						C	L	M	N	P	S	C	VALEUR EN DOLLARS			MUNICIPAL	REMARQUES
		DIV. CAD.	CADASTRE	SUBDIVISION	FRONT	PROFONDEUR	SUPERFICIE								TERR.	BÂTISSE	TOTAL		
4204 4604	45071150	MME ROCCO PEDICELLI (NICOLINA GUATANI)																	
		4914 MAYFAIR AV H4V 2E7																	
1001	45071200	4908-06 MAYFAIR AVE																	
2002		10 149 594			2675	11800													
3001																			
4204 4604		MRS WILLIAM S HALL (ETHEL HARRINGTON)																	
		5868 JEANNE MANCÉ H2W 4K8																	
1001	45071300	4902-4900 MAYFAIR AVE																	
2002		10 149 595			2675	11800													
3001																			
4201 4601		MME MARIA RIGA																	
		4900 AV MAYFAIR H4V 2E7																	
4202 4602		M. Elise Ojeda																	
		4902 Mayfair av H4V 2E7																	
1001	45071400	4898-96 MAYFAIR AVE																	
2002		10 149 596			2675	11800													
3001																			
4201 4601		M MARC FORTIER																	
		4986 Av Mayfair H4V 2E7																	
4202		5214 EARNSCLIFFE AV H3W 2P5																	
		MME MARIE CIMON																	
1001	45071500	4892-90 MAYFAIR AVE																	
2002		10 149 597			2675	11800													
3001																			
4211 4611		MR KELVIN DIAZ, TECHNICIAN																	
		4892 MAYFAIR AV H4V 2E7																	
1001	45071600	4888-36 MAYFAIR AVE																	
2002		10 149 598			2675	11800													
3001																			
4201 4601		MR ANTHONY COKER																	
		4886 MAYFAIR AV H4V 2E7																	

CODE	COMPTE	EMPLACEMENT - NOM, PROFESSION, RÉSIDENCE						CATEGORIE BÂTIMENT	SCOLAIRE		VALEUR EN DOLLARS			MUNICIPAL	REMARQUES
		DIV. CAD.	CADASTRE	SUBDIVISION	FRONT	PROFONDEUR	SUPERFICIE		TERR.	P. C.	TERRAIN	BÂTISSE	TOTAL		
1001	45071700	4882-80 MAYFAIR AVE						1161							
2002		10 149		599	2675	11800	3,15600								
3001								28	1	281	17900	47500	65400	T R I	
4201		MME MARIA MARCELLA SANTA-PHILBOT						2F							
4601		2325 OXFORD AV #5 H4A 3X7 4882 Mayfair av H4V 2E7 F1022													
4202		MME MARIA LUISA TORTOSA						7F							
4602		6184 NOTRE DAME DE GRACE #39 H4B 1K8													
1001	45071800	4872-70 MAYFAIR AVE						1161							
2002		10 149		P401	3800	11500	4,37000								
3001								28	1	281	25200	52000	77200	T R I	
4201		MR RUI JAIME CARVALHO						1A							
4601		4870 AV WESTMORE H4V 1Z3													
4202		MR JOSE FRANCISCO						1A							
4602		4870 AV WESTMORE H4V 1Z3													
		} 4635 Coronation H4B 2C5													
		F122111													
1001	45071900	4862-60 MAYFAIR AVE						1161							
2002		10 149		P401	280	11500	23000								
2004		10 149		P402	3600	11500	4,14000								
2999							4,37000								
3001								28	1	281	25200	52000	77200	T R I	
4201		MRS HILDA WASSERMAN-MARTON						2A							
4601		4860 MAYFAIR AV H4V 2E7													
4202		MRS IDA WASSERMAN-BERLIN						2A							
4602		4862 MAYFAIR AV H4V 2E7													
4203		MR SAM WASSERMAN						1A							
4603		1 GREGORY BRAMPTON ONT													
4204		MRS SYLVIA WASSERMAN-LEVIN						2A							
4604		9630 VAN ALDEN LOS ANGELES 91213 CAL USA													
1001	45072000	4852-50 MAYFAIR AVE						1161							
2002		10 149		P402	400	11500	46000								
2004		10 149		403	4000	11500	4,60000								
2999							5,06000								
3001								28	1	281	29200	50400	79600	T R I	
4204		MR CLARENCE E. PUSHIE, SALESMAN						1A							
4604		4850 MAYFAIR AV H4V 2E7													
1001	45072100	4844 MAYFAIR AVE						1161							

CODE	COMPTE	EMPLACEMENT - NOM, PROFESSION, RÉSIDENCE						CATEGORIE D'IMMEUBLE	SCOLAIRE		VALEUR EN DOLLARS			MUNICIPAL	REMARQUES	
		DIV. CAD.	CADASTRE	SUBDIVISION	FRONT	PROFONDEUR	SUPERFICIE		TERR.	P. C.	TERRAIN	BÂTISSE	TOTAL			
2002	45072100	10 149	404		4000	11500	4,60000									
3001								2A	1	201	26600	27400	54000	T R I		
4204		MR CHARLES TAYLOR, ACCOUNTANT														
4604		4844 MAYFAIR AV H4V 2E7														
6400		<i>Correspondance anglaise F.F. 6/9/85 J</i>														
1001	45072200	4838-36 MAYFAIR AVE														
2002		10 149	405		4000	11500	4,60000									
3001								2B	1	201	26600	59300	85900	T R I		
4211		M FLORINDO ROTELI, JOURNALIER														
4611		4838 MAYFAIR AV H4V 2E7														
1001	45072300	4822-20 MAYFAIR AVE														
2002		10 149	406		4000	11500	4,60000									
3001								2B	1	201	26600	85900	112500	T R I		
4211		MRS FRANCIS A LE GROVE (THERESA G WILKINSON)														
4611		4820 MAYFAIR AV H4V 2E7														
7001		SOMERLED AVE														
1001	45072400	4634 MAYFAIR AVE														
2002		10 149	230		4000	11500	4,60000									
3001								2A	1	201	23700	59500	83200	T R I		
4204		MISS HILDA M TURNER														
4604		4634 MAYFAIR H4B 2E5														
4207		MISS RUTH A TURNER														
4210		MISS MARY O TURNER														
1001	45072500	4628 MAYFAIR AVE														
2002		10 149	237		4000	11500	4,60000									
3001								2A	1	201	23700	71500	95200	T R I		
4204		M ROBERT BOIRE, SECRETAIRE PRES														
4604		4628 MAYFAIR AV H4B 2E5														
1001	45072600	4624 MAYFAIR AVE														

CODE	COMPTE	EMPLACEMENT - NOM, PROFESSION, RÉSIDENCE						CATEGORIE BÂTIMENT	SCOLAIRE		VALEUR EN DOLLARS			MUNICIPAL	REMARQUES
		DIV CAD	CADASTRE	SUBDIVISION	FRONT	PROFONDEUR	SUPERFICIE		F. C.	TERR.	TERRAIN	BÂTISSE	TOTAL		
2002	45072600	10 149	P236		2767	11500	3,10200								
3001								2A	1 201	16200	42100	58300	T R I		
4204		MRS ARTHUR J CRAIG (MABEL DE LAROCHE), BUYER						9A							
4604		4624 MAYFAIR AV H4B 2E5													
1001	45072650	4620 MAYFAIR AVE						151							
2002		10 149	P235		1400	11500	1,61000								
2004		10 149	P236		1233	11500	1,41800								
2999							3,02800								
3001								2A	1 281	15700	47800	63500	T R I		
4202		MR ANDREW EDWARD MALOLEPSZY						1A							
4602		4620 MAYFAIR AV H4B 2E5													
4203		MRS ANDREW EDWARD MALOLEPSZY (MARY ELLEN WALTON)						9A							
4603		4620 MAYFAIR AV H4B 2E5													
1001	45072700	4610 MAYFAIR AVE						151							
2002		10 149	P235		2600	11500	2,99000								
3001								2A	1 281	15300	47800	63100	T R I		
4201		MR ERCOLE TERTULLIANI						1A							
4601		4610 MAYFAIR AV H4B 2E5													
1001	45072750	4600 MAYFAIR AVE						151							
2002		10 149	P234		2600	11500	2,99000								
3001								2A	1 281	15300	45400	60700	T R I		
4211		MR GRENON E HAINES, DIRECTOR						1A							
4611		4600 MAYFAIR AV H4B 2E5													
1001	45072850	4590 MAYFAIR AVE						151							
2002		10 149	P234		1400	11500	1,61000								
2004		10 149	P233		1233	11500	1,41800								
2999							3,02800								
3001								2A	1 281	15700	46700	62400	T R I		
4201		M ANDRE CHAMPENOIS						3F							
4601		4590 MAYFAIR AV H4B 2E5													
4202		Mlle THERÈSE LAMONTAGNE						3F							
4602		4590 MAYFAIR AV H4B 2E5													

CODE	COMPTE	EMPLACEMENT - NOM, PROFESSION, RESIDENCE						CATEGORIE BATIMENT	SCOLAIRE		VALEUR EN DOLLARS			MUNICIPAL	REMARQUES
		DIV. CAD	CADASTRE	SUBDIVISION	FRONT	PROFONDEUR	SUPERFICIE		TERR.	P. C.	TERRAIN	BÂTISSE	TOTAL		
1001	45072950	4586 MAYFAIR AVE						153							
2002		10 149	P233		2767	11500	3,18200								
3001								2A	1 2B1	16900	44100	60500	T R I		
4201		MR KENNETH MARSHALL, CLERK						1A							
4601		4586 MAYFAIR H4B 2E4													
6400		<i>Correspondance anglaise F.F. 6/9/85</i>													
1001	45073000	4580 MAYFAIR AV						153							
2002		10 149	P232		3000	11500	3,45000								
3001								2A	1 2B1	17600	44500	62100	T R I		
4211		MISS CATHERINE AGNES CONNOLLY						3A							
4611		4580 MAYFAIR AV H4B 2E5													
4212		MISS KATHLEEN MARIA CONNOLLY						3A							
4612		4580 MAYFAIR AV H4B 2E5													
1001	45073100	4578 MAYFAIR AVE						153							
2002		10 149	P232		1000	11500	1,15000								
2004		10 149	P231		2000	11500	2,30000								
2999							3,45000								
3001								2A	1 2B1	17600	54000	71600	T R I		
4201		MR JOHN PALMER						1A							
4601		4578 MAYFAIR AV H4B 2E5													
4202		MRS JOHN PALMER (MARION E KNOX)						2A							
4602		4578 MAYFAIR AV H4B 2E5													
1001	45073200	4570 MAYFAIR AVE						153							
2002		10 149	P230		2000	11500	2,30000								
2004		10 149	P231		1000	11500	1,15000								
2999							3,45000								
3001								2A	1 2B1	17600	39300	56900	T R I		
4201		M ANDREW BARBACKI						2							
4601		420 GLOUCESTER #1610 OTTAWA KIR 777 F-1222-74443-0028781													
1001	45073300	4568 MAYFAIR AVE						153							
2002		10 149	P230		3000	11500	3,45000								
3001								2A	1 2B1	17600	43500	61100	T R I		

45073200

3F11

4401 ALLE ANTOINETTE TROBIANO

4401 4576 MAIRIA 448 265

CERT.	EFF.	356
15-11-35	17-11-35	

1000 2400 2800 3200

1000 2400 2800 3200

1000 2400 2800 3200

1000 2400 2800 3200

1000 2400 2800 3200

1000 2400 2800 3200

1000 2400 2800 3200

CODE	COMPTE	EMPLACEMENT - NOM, PROFESSION, RESIDENCE						CATEGORIE BÂTIMENT	SCOLAIRE		VALEUR EN DOLLARS			MUNICIPAL	REMARQUES
		DIV. CAD.	CADASTRE	SUBDIVISION	FRONT	PROFONDEUR	SUPERFICIE		TERR.	P. C.	TERRAIN	BÂTISSE	TOTAL		
4202 4602	45073300	MME MARIE THERESE ST ONGE LAMONTAGNE 4548 MAYFAIR AV H4B 2E5 C.P. 551, succ. Cité St-Jac H4V 2Z2						2F							
1001	45073400	4560 MAYFAIR AVE						151							
2002		10 149 P229			2780	4700									
3001								2A	1	281	16400	53800	70200	T R I	
4201 4601 4202 4602		MR GARY LUSKEY 4560 MAYFAIR AV H4B 2E5 MRS DEBORAH DANSON LUSKEY 4560 MAYFAIR AV H4B 2E5						1A 2A							
1001	45073500	4556 MAYFAIR AVE						151							
2002		10 149 P229			1240	4700						58000			
2004 2999		10 149 P228			1400	11500						1,61000			
3001								2A	1	281	15300	58900	74200	T R I	
4211 4611		CLAUDE FORTIN, DECORATEUR 4556 MAYFAIR H4B 2E5						1F							
1001	45073600	4548 MAYFAIR AVE						151							
2002		10 149 P228			2600	11500							2,99000		
3001								2A	1	281	15300	61500	76800	T R I	
4201 4601 4202 4602		MR JOSEPH LEWIS JOSPE (LINDA MERLE GORDON) 4548 MAYFAIR AV H4B 2E5 MR JOSEPH LEWIS JOSPE 4548 MAYFAIR AV H4B 2E5						2A 1A							
1001	45073700	4544 MAYFAIR AVE						151							
2002		10 149 227			4000	11500							4,60000		
3001								2A	1	281	23700	49300	73000	T R I	
4201 4601 4202		MR MICHAEL DUNBAR 4544 MAYFAIR AVE H4B 2E5 MRS DONNA EASTERBROOK-DUNBAR						1A 2A							
1001	45073800	4530 MAYFAIR AVE						151							
2002		10 149 226			4000	11500							4,60000		
		MICROFICHE 59 D-05													

CODE	COMPTE	EMPLACEMENT - NOM, PROFESSION, RÉSIDENCE						C	E	M	N	P	S	C	C	C	C	C	C	C	C	C	REMARQUES
		DIV. CAD.	CADASTRE	SUBDIVISION	FRONT	PROFONDEUR	SUPERFICIE																
3001	45073800																						
4203		MR GRAHAM H WILSTEAD																					
4603		4530 MAYFAIR H4B 2E5																					
1001	45073900	4528 MAYFAIR AVE																					
2002		10 149 225			4000	11500																	
3001																							
4211		MR KEITH A WOODNOUGH, MANAGER																					
4611		4528 MAYFAIR AV H4B 2E5																					
7001		TERREDONNE																					
1001	45073950	4470 MAYFAIR AVE																					
2002		10 149 P155			3833	3900																	
2004		10 149 P154			3833	3800																	
2999																							
3001																							
4201		MRS JOHN G DAVIES (AUDREY M CALLAHAN)																					
4601		4470 MAYFAIR AV H4B 2E3																					
4202		MR JOHN G DAVIES																					
4602		4470 MAYFAIR AV H4B 2E3																					
1001	45074000	4442 MAYFAIR AVE																					
2002		10 149 P152			3400	11500																	
3001																							
4211		MR CARLO MILLELIRE, PROFESSEUR																					
4611		4442 MAYFAIR AV H4B 2E3																					
1001	45074050	4440 MAYFAIR AVE																					
2002		10 149 P151			2850	11500																	
2004		10 149 P152			600	11500																	
2999																							
3001																							
4211		MME JEAN M LAPORTE (LAURENTE LEVESQUE)																					
4611		4440 MAYFAIR AV H4B 2E3																					
1001	45074100	4432 MAYFAIR AVE																					

1871

4201 Mrs. Meloye Bloom

4601 4130 Mayfair av. H4B 2E3

2 A 51

4202 Mrs. Eva Fischer Bloom

CERT.	EFF.
2/1/65	4/1/65

CODE	COMPTE	EMPLACEMENT - NOM, PROFESSION, RÉSIDENCE						CATEGORIE BÂTIMENT	SCOLAIRE		VALEUR EN DOLLARS			MUNICIPAL	REMARQUES	
		DIV. CAD.	CADASTRE	SUBDIVISION	FRONT	PROFONDEUR	SUPERFICIE		TERR.	P.C.	TERRAIN	BÂTISSE	TOTAL			
2002 2004 2999	45074100	10 149	P150		1700	11500	1,95500									
		10 149	P151		1450	11500	1,46800									
							3,42300									
3001								2A	1	2B1	21000	49800	70800	T R 1		
4201 4601 4202 4602		MR DAVID GENCHER 4432 MAYFAIR AV H4B 2E3						1A								
		MRS DAVID GENCHER (DEBORAH MADLER) 4432 MAYFAIR AV H4B 2E3						2A								
1001	45074200	4430 MAYFAIR AVE						150								
2002 2004 2999		10 149	P150		2300	11500	2,64300									
		10 149	P149		850	11500	97800									
							3,62300									
3001								2A	1	2B1	21000	48900	69900	T R 1		
4204 4604		MR CHARLES H R BIRD, MANAGER 4430 MAYFAIR AVE H4B 2E3						1A								
1001	45074300	4420 MAYFAIR AVE						150								
2002		10 149	P149		3150	11500	3,62300									
3001								2A	1	2B1	21000	61400	82400	T R 1		
4201 4601		MR JONATHAN CASSELL DAVIS, PSYCHOLOGUE 4420 MAYFAIR H4B 2E3						1A								
1001	45074400	4414 MAYFAIR AVE						150								
2002 2004 2004 2999		10 149	148-2		500	7500	37500									
		10 149	148-1		2300	11500	2,90200									
					2800	1RR										
							3,27700									
3001								2A	1	2B1	19100	45900	65000	T R 1		
4201 4601 4202		M JEAN LOUIS COTE 4414 MAYFAIR AV H4B 2E3						1F								
		MME CLAUDE ST JACQUES-COTE						2F								
1001	45074500	4408 MAYFAIR AVE						150								
2002 2002 2004 2006 2999		10 149	148-4		700	1RR	1,00500									
					1200	11500										
		10 149	147-1		1600	11500	1,84000									
		10 149	148-3		500	7500	37500									
							3,22000									

CODE	COMPTE	EMPLACEMENT - NOM, PROFESSION, RÉSIDENCE					CATEGORIE BÂTIMENT	SCOLAIRE		VALEUR EN DOLLARS			MUNICIPAL	REMARQUES	
		DIV. CAD	CADASTRE	SUBDIVISION	FRONT	PROFONDEUR		SUPERFICIE	TERR. P. C.	TERRAIN	BÂTISSE	TOTAL			
3001	45074500														
4201		MRS CONNIE KURDYLA (CASEMIRA O ZAVILINSKI)					SA	1	2B1	18500	48700	67200	T R 1		
4601		4408 MAYFAIR AV H4B 2E3													
1001	45074600	4402 MAYFAIR AVE													
2002		10 149	146-1		400	7500					30000				
2004		10 149	146-5		400	4000					16000				
2006		10 149	147-2		2300	11500					2,68500				
2006					2400	IRR									
2008		10 149	147-3		100	7500					7500				
2999											3,22000				
3001															
4201		M HUBERT LABELLE, PHYSICIEN					2F	1	2B1	18500	48700	67200	T R 1		
4601		4402 MAYFAIR H4B 2E3													
4202		MME HUBERT LABELLE (JOHANNE MANDAL), PHYSICIENNE					2F	1							
4602		4402 MAYFAIR H4B 2E3													
1001	45074700	4396 MAYFAIR AV													
2002		10 149	146-3		2300	11500					2,84500				
2004					2800										
2004		10 149	146-2		500	7500					37500				
2999											3,22000				
3001															
4202		MRS ROBERT MC COY (MARY DUGUAY)					SA	2	2B1	18500	52800	71300	T R 1		
4602		4396 AV MAYFAIR H4B 2E3													
1001	45074800	4390 MAYFAIR AVE													
2002		10 149	145-1		1500	11500					1,92500				
2002					2000	IRR									
2004		10 149	145-2		500	7500					37500				
2006		10 149	146-5		800	11500					92000				
2999											3,22000				
3001															
4201		MISS MARY CORA HACKETT					SA	1	2B1	18500	50800	69400	T R 1		
4601		4390 MAYFAIR AV H4B 2E3													
4202		MISS EVA ROSE HACKETT					SA	1							
4203		MISS HELEN SYBIL HACKETT					SA	1							
1001	45074900	4304 MAYFAIR													
2002		10 149	145-3		500	7500					37500				
		MICROFICHE 59 G-05													

CODE	COMPTE	EMPLACEMENT - NOM, PROFESSION, RÉSIDENCE						C	D	E	F	G	H	I	J	K	L	M	N	O	P	Q	R	S	T	U	V	W	X	Y	Z	AA	AB	AC	AD	AE	AF	AG	AH	AI	AJ	AK	AL	AM	AN	AO	AP	AQ	AR	AS	AT	AU	AV	AW	AX	AY	AZ	BA	BB	BC	BD	BE	BF	BG	BH	BI	BJ	BK	BL	BM	BN	BO	BP	BQ	BR	BS	BT	BU	BV	BW	BX	BY	BZ	CA	CB	CC	CD	CE	CF	CG	CH	CI	CJ	CK	CL	CM	CN	CO	CP	CQ	CR	CS	CT	CU	CV	CW	CX	CY	CZ	DA	DB	DC	DD	DE	DF	DG	DH	DI	DJ	DK	DL	DM	DN	DO	DP	DQ	DR	DS	DT	DU	DV	DW	DX	DY	DZ	EA	EB	EC	ED	EE	EF	EG	EH	EI	EJ	EK	EL	EM	EN	EO	EP	EQ	ER	ES	ET	EU	EV	EW	EX	EY	EZ	FA	FB	FC	FD	FE	FF	FG	FH	FI	FJ	FK	FL	FM	FN	FO	FP	FQ	FR	FS	FT	FU	FV	FW	FX	FY	FZ	GA	GB	GC	GD	GE	GF	GG	GH	GI	GJ	GK	GL	GM	GN	GO	GP	GQ	GR	GS	GT	GU	GV	GW	GX	GY	GZ	HA	HB	HC	HD	HE	HF	HG	HH	HI	HJ	HK	HL	HM	HN	HO	HP	HQ	HR	HS	HT	HU	HV	HW	HX	HY	HZ	IA	IB	IC	ID	IE	IF	IG	IH	II	IJ	IK	IL	IM	IN	IO	IP	IQ	IR	IS	IT	IU	IV	IW	IX	IY	IZ	JA	JB	JC	JD	JE	JF	JG	JH	JI	JJ	JK	JL	JM	JN	JO	JP	JQ	JR	JS	JT	JU	JV	JW	JX	JY	JZ	KA	KB	KC	KD	KE	KF	KG	KH	KI	KJ	KK	KL	KM	KN	KO	KP	KQ	KR	KS	KT	KU	KV	KW	KX	KY	KZ	LA	LB	LC	LD	LE	LF	LG	LH	LI	LJ	LK	LL	LM	LN	LO	LP	LQ	LR	LS	LT	LU	LV	LW	LX	LY	LZ	MA	MB	MC	MD	ME	MF	MG	MH	MI	MJ	MK	ML	MM	MN	MO	MP	MQ	MR	MS	MT	MU	MV	MW	MX	MY	MZ	NA	NB	NC	ND	NE	NF	NG	NH	NI	NJ	NK	NL	NM	NN	NO	NP	NQ	NR	NS	NT	NU	NV	NW	NX	NY	NZ	OA	OB	OC	OD	OE	OF	OG	OH	OI	OJ	OK	OL	OM	ON	OO	OP	OQ	OR	OS	OT	OU	OV	OW	OX	OY	OZ	PA	PB	PC	PD	PE	PF	PG	PH	PI	PJ	PK	PL	PM	PN	PO	PP	PQ	PR	PS	PT	PU	PV	PW	PX	PY	PZ	QA	QB	QC	QD	QE	QF	QG	QH	QI	QJ	QK	QL	QM	QN	QO	QP	QQ	QR	QS	QT	QU	QV	QW	QX	QY	QZ	RA	RB	RC	RD	RE	RF	RG	RH	RI	RJ	RK	RL	RM	RN	RO	RP	RQ	RR	RS	RT	RU	RV	RW	RX	RY	RZ	SA	SB	SC	SD	SE	SF	SG	SH	SI	SJ	SK	SL	SM	SN	SO	SP	SQ	SR	SS	ST	SU	SV	SW	SX	SY	SZ	TA	TB	TC	TD	TE	TF	TG	TH	TI	TJ	TK	TL	TM	TN	TO	TP	TQ	TR	TS	TT	TU	TV	TW	TX	TY	TZ	UA	UB	UC	UD	UE	UF	UG	UH	UI	UJ	UK	UL	UM	UN	UO	UP	UQ	UR	US	UT	UU	UV	UW	UX	UY	UZ	VA	VB	VC	VD	VE	VF	VG	VH	VI	VJ	VK	VL	VM	VN	VO	VP	VQ	VR	VS	VT	VU	VV	VW	VX	VY	VZ	WA	WB	WC	WD	WE	WF	WG	WH	WI	WJ	WK	WL	WM	WN	WO	WP	WQ	WR	WS	WT	WU	WV	WW	WX	WY	WZ	XA	XB	XC	XD	XE	XF	XG	XH	XI	XJ	XK	XL	XM	XN	XO	XP	XQ	XR	XS	XT	XU	XV	XW	XX	XY	XZ	YA	YB	YC	YD	YE	YF	YG	YH	YI	YJ	YK	YL	YM	YN	YO	YP	YQ	YR	YS	YT	YU	YV	YW	YX	YY	YZ	ZA	ZB	ZC	ZD	ZE	ZF	ZG	ZH	ZI	ZJ	ZK	ZL	ZM	ZN	ZO	ZP	ZQ	ZR	ZS	ZT	ZU	ZV	ZW	ZX	ZY	ZZ	AAA	AAB	AAC	AAD	AAE	AAF	AAG	AAH	AAI	AAJ	AAK	AAL	AAM	AAN	AAO	AAP	AAQ	AAR	AAS	AAT	AAU	AAV	AAW	AAX	AAZ	AAA	AAB	AAC	AAD	AAE	AAF	AAG	AAH	AAI	AAJ	AAK	AAL	AAM	AAN	AAO	AAP	AAQ	AAR	AAS	AAT	AAU	AAV	AAW	AAX	AAZ	AAA	AAB	AAC	AAD	AAE	AAF	AAG	AAH	AAI	AAJ	AAK	AAL	AAM	AAN	AAO	AAP	AAQ	AAR	AAS	AAT	AAU	AAV	AAW	AAX	AAZ	AAA	AAB	AAC	AAD	AAE	AAF	AAG	AAH	AAI	AAJ	AAK	AAL	AAM	AAN	AAO	AAP	AAQ	AAR	AAS	AAT	AAU	AAV	AAW	AAX	AAZ	AAA	AAB	AAC	AAD	AAE	AAF	AAG	AAH	AAI	AAJ	AAK	AAL	AAM	AAN	AAO	AAP	AAQ	AAR	AAS	AAT	AAU	AAV	AAW	AAX	AAZ	AAA	AAB	AAC	AAD	AAE	AAF	AAG	AAH	AAI	AAJ	AAK	AAL	AAM	AAN	AAO	AAP	AAQ	AAR	AAS	AAT	AAU	AAV	AAW	AAX	AAZ	AAA	AAB	AAC	AAD	AAE	AAF	AAG	AAH	AAI	AAJ	AAK	AAL	AAM	AAN	AAO	AAP	AAQ	AAR	AAS	AAT	AAU	AAV	AAW	AAX	AAZ	AAA	AAB	AAC	AAD	AAE	AAF	AAG	AAH	AAI	AAJ	AAK	AAL	AAM	AAN	AAO	AAP	AAQ	AAR	AAS	AAT	AAU	AAV	AAW	AAX	AAZ	AAA	AAB	AAC	AAD	AAE	AAF	AAG	AAH	AAI	AAJ	AAK	AAL	AAM	AAN	AAO	AAP	AAQ	AAR	AAS	AAT	AAU	AAV	AAW	AAX	AAZ	AAA	AAB	AAC	AAD	AAE	AAF	AAG	AAH	AAI	AAJ	AAK	AAL	AAM	AAN	AAO	AAP	AAQ	AAR	AAS	AAT	AAU	AAV	AAW	AAX	AAZ	AAA	AAB	AAC	AAD	AAE	AAF	AAG	AAH	AAI	AAJ	AAK	AAL	AAM	AAN	AAO	AAP	AAQ	AAR	AAS	AAT	AAU	AAV	AAW	AAX	AAZ	AAA	AAB	AAC	AAD	AAE	AAF	AAG	AAH	AAI	AAJ	AAK	AAL	AAM	AAN	AAO	AAP	AAQ	AAR	AAS	AAT	AAU	AAV	AAW	AAX	AAZ	AAA	AAB	AAC	AAD	AAE	AAF	AAG	AAH	AAI	AAJ	AAK	AAL	AAM	AAN	AAO	AAP	AAQ	AAR	AAS	AAT	AAU	AAV	AAW	AAX	AAZ	AAA	AAB	AAC	AAD	AAE	AAF	AAG	AAH	AAI	AAJ	AAK	AAL	AAM	AAN	AAO	AAP	AAQ	AAR	AAS	AAT	AAU	AAV	AAW	AAX	AAZ	AAA	AAB	AAC	AAD	AAE	AAF	AAG	AAH	AAI	AAJ	AAK	AAL	AAM	AAN	AAO	AAP	AAQ	AAR	AAS	AAT	AAU	AAV	AAW	AAX	AAZ	AAA	AAB	AAC	AAD	AAE	AAF	AAG	AAH	AAI	AAJ	AAK	AAL	AAM	AAN	AAO	AAP	AAQ	AAR	AAS	AAT	AAU	AAV	AAW	AAX	AAZ	AAA	AAB	AAC	AAD	AAE	AAF	AAG	AAH	AAI	AAJ	AAK	AAL	AAM	AAN	AAO	AAP	AAQ	AAR	AAS	AAT	AAU	AAV	AAW	AAX	AAZ	AAA	AAB	AAC	AAD	AAE	AAF	AAG	AAH	AAI	AAJ	AAK	AAL	AAM	AAN	AAO	AAP	AAQ	AAR	AAS	AAT	AAU	AAV	AAW	AAX	AAZ	AAA	AAB	AAC	AAD	AAE	AAF	AAG	AAH	AAI	AAJ	AAK	
------	--------	--	--	--	--	--	--	---	---	---	---	---	---	---	---	---	---	---	---	---	---	---	---	---	---	---	---	---	---	---	---	----	----	----	----	----	----	----	----	----	----	----	----	----	----	----	----	----	----	----	----	----	----	----	----	----	----	----	----	----	----	----	----	----	----	----	----	----	----	----	----	----	----	----	----	----	----	----	----	----	----	----	----	----	----	----	----	----	----	----	----	----	----	----	----	----	----	----	----	----	----	----	----	----	----	----	----	----	----	----	----	----	----	----	----	----	----	----	----	----	----	----	----	----	----	----	----	----	----	----	----	----	----	----	----	----	----	----	----	----	----	----	----	----	----	----	----	----	----	----	----	----	----	----	----	----	----	----	----	----	----	----	----	----	----	----	----	----	----	----	----	----	----	----	----	----	----	----	----	----	----	----	----	----	----	----	----	----	----	----	----	----	----	----	----	----	----	----	----	----	----	----	----	----	----	----	----	----	----	----	----	----	----	----	----	----	----	----	----	----	----	----	----	----	----	----	----	----	----	----	----	----	----	----	----	----	----	----	----	----	----	----	----	----	----	----	----	----	----	----	----	----	----	----	----	----	----	----	----	----	----	----	----	----	----	----	----	----	----	----	----	----	----	----	----	----	----	----	----	----	----	----	----	----	----	----	----	----	----	----	----	----	----	----	----	----	----	----	----	----	----	----	----	----	----	----	----	----	----	----	----	----	----	----	----	----	----	----	----	----	----	----	----	----	----	----	----	----	----	----	----	----	----	----	----	----	----	----	----	----	----	----	----	----	----	----	----	----	----	----	----	----	----	----	----	----	----	----	----	----	----	----	----	----	----	----	----	----	----	----	----	----	----	----	----	----	----	----	----	----	----	----	----	----	----	----	----	----	----	----	----	----	----	----	----	----	----	----	----	----	----	----	----	----	----	----	----	----	----	----	----	----	----	----	----	----	----	----	----	----	----	----	----	----	----	----	----	----	----	----	----	----	----	----	----	----	----	----	----	----	----	----	----	----	----	----	----	----	----	----	----	----	----	----	----	----	----	----	----	----	----	----	----	----	----	----	----	----	----	----	----	----	----	----	----	----	----	----	----	----	----	----	----	----	----	----	----	----	----	----	----	----	----	----	----	----	----	----	----	----	----	----	----	----	----	----	----	----	----	----	----	----	----	----	----	----	----	----	----	----	----	----	----	----	----	----	----	----	----	----	----	----	----	----	----	----	----	----	----	----	----	----	----	----	----	----	----	----	----	----	----	----	----	----	----	----	----	----	----	----	----	----	----	----	----	----	----	----	----	----	----	----	----	----	----	----	----	----	----	----	----	----	----	----	----	----	----	----	----	----	----	----	----	----	----	----	----	----	----	----	----	----	----	----	----	----	----	----	----	----	----	----	----	----	----	----	----	----	----	----	----	----	----	----	----	----	----	----	----	----	----	----	----	----	----	----	----	----	----	----	----	----	----	----	----	----	----	----	----	----	----	----	----	----	----	----	----	----	----	----	----	----	----	----	----	----	----	----	----	----	----	----	----	----	----	----	----	----	----	----	----	----	----	----	----	----	----	----	----	----	----	----	----	----	----	----	----	----	----	----	----	----	----	----	----	----	----	-----	-----	-----	-----	-----	-----	-----	-----	-----	-----	-----	-----	-----	-----	-----	-----	-----	-----	-----	-----	-----	-----	-----	-----	-----	-----	-----	-----	-----	-----	-----	-----	-----	-----	-----	-----	-----	-----	-----	-----	-----	-----	-----	-----	-----	-----	-----	-----	-----	-----	-----	-----	-----	-----	-----	-----	-----	-----	-----	-----	-----	-----	-----	-----	-----	-----	-----	-----	-----	-----	-----	-----	-----	-----	-----	-----	-----	-----	-----	-----	-----	-----	-----	-----	-----	-----	-----	-----	-----	-----	-----	-----	-----	-----	-----	-----	-----	-----	-----	-----	-----	-----	-----	-----	-----	-----	-----	-----	-----	-----	-----	-----	-----	-----	-----	-----	-----	-----	-----	-----	-----	-----	-----	-----	-----	-----	-----	-----	-----	-----	-----	-----	-----	-----	-----	-----	-----	-----	-----	-----	-----	-----	-----	-----	-----	-----	-----	-----	-----	-----	-----	-----	-----	-----	-----	-----	-----	-----	-----	-----	-----	-----	-----	-----	-----	-----	-----	-----	-----	-----	-----	-----	-----	-----	-----	-----	-----	-----	-----	-----	-----	-----	-----	-----	-----	-----	-----	-----	-----	-----	-----	-----	-----	-----	-----	-----	-----	-----	-----	-----	-----	-----	-----	-----	-----	-----	-----	-----	-----	-----	-----	-----	-----	-----	-----	-----	-----	-----	-----	-----	-----	-----	-----	-----	-----	-----	-----	-----	-----	-----	-----	-----	-----	-----	-----	-----	-----	-----	-----	-----	-----	-----	-----	-----	-----	-----	-----	-----	-----	-----	-----	-----	-----	-----	-----	-----	-----	-----	-----	-----	-----	-----	-----	-----	-----	-----	-----	-----	-----	-----	-----	-----	-----	-----	-----	-----	-----	-----	-----	-----	-----	-----	-----	-----	-----	-----	-----	-----	-----	-----	-----	-----	-----	-----	-----	-----	-----	-----	-----	-----	-----	-----	-----	-----	-----	-----	-----	-----	-----	-----	-----	-----	-----	-----	-----	-----	-----	-----	-----	-----	-----	-----	-----	-----	-----	-----	-----	-----	-----	-----	-----	-----	-----	-----	-----	-----	-----	-----	-----	-----	-----	-----	-----	-----	-----	-----	-----	-----	-----	-----	-----	-----	-----	-----	-----	-----	-----	-----	-----	-----	-----	-----	-----	-----	-----	-----	-----	-----	-----	-----	-----	-----	-----	-----	-----	-----	-----	-----	-----	-----	-----	-----	-----	-----	-----	-----	-----	-----	-----	-----	-----	-----	-----	-----	-----	-----	-----	-----	-----	-----	-----	-----	-----	-----	-----	-----	-----	-----	-----	-----	-----	-----	-----	-----	-----	-----	-----	-----	-----	-----	-----	-----	-----	-----	-----	-----	-----	-----	-----	-----	-----	-----	-----	-----	-----	-----	-----	-----	-----	-----	-----	-----	-----	-----	-----	-----	-----	-----	-----	-----	-----	-----	-----	-----	-----	-----	-----	-----	-----	-----	-----	--

45075000

1A12

4201 M^{rs}. Robert Kenneth Laidie

4601 1333 Blain St. W. Mississauga, Ont. L4Y 3T6

1A12

4202 M^{rs}. Frank Laidie

4602 1252 Castle Hill Cr. Ottawa, Ont. K2C 2B3

ANNULÉ

CERT.	EXP.
9-11-84	7-8-84

45075000

1A11

4201 M^{rs}. Nicholas Tasker

4601 4380 Halifax H4B 2E3

CERT.	EXP.
1-8-85	5-10-84

AE320

CODE	COMPTÉ	EMPLACEMENT - NOM, PROFESSION, RÉSIDENCE					CATEGORIE BÂTIMENT	SCOLAIRE		VALEUR EN DOLLARS			MUNICIPAL	REMARQUES		
		DIV. CAD.	CADASTRE	SUBDIVISION	FRONT	PROFONDEUR		SUPERFICIE	TERR. P.C.	TERRAIN	BÂTISSE	TOTAL				
2002	45075400	10 149	140		4000	11500	4,60000									
3001								2A	1 281	26800	73800	100600	T R I			
4202		MR STANLEY HERBERT ERLWANGER					1A	1								
4602		4350 MAYFAIR AV H4B 2E3														
4203		MRS STANLEY HERBERT ERLWANGER (GLADYS RUTH E JEFFERY)					2A	1								
4603		4350 MAYFAIR AV H4B 2E3														
1001	45075500	4340 MAYFAIR AV					151									
2002		10 149	139		4000	11500	4,60000									
3001								2A	1 281	26900	49700	76500	T R I			
4211		THOMAS P MALLON					1A	1								
4611		4340 MAYFAIR AV H4B 2E3														
4212		MARY E MALLON					1A	2								
4612		4340 MAYFAIR AV H4B 2E3														
6400		<i>Correspondance anglaise P.R. 6/9/85 B</i>														
1001	45075600	4330 MAYFAIR AVE					151									
2002		10 149	138		4000	11500	4,60000									
3001								2A	1 281	26800	62200	89000	T R I			
4201		M GERVAIS GAGNON, CONTRACTEUR					1F	1								
4601		4330 MAYFAIR AV H4B 2E3														
1001	45075650	SUD DE 4330 MAYFAIR AV														
2002		10 149	P137		3800	3900	1,16800									
2002					2930											
2004		10 149	P136		2930	3800	1,08600									
2004					2711											
2006		10 149	P135		2711	3800	1,03600									
2006					2670											
2999							3,29000									
3001								4B	1 281	19300	17800	37100	T C I			
4204		M VICTOR DUQUETTE					1F	1								
5701		ATT PIERRE L VAUPSHAS														
5702		BOITE POSTALE 35 STATION ST HENRI MONTRÉAL H4C 3J7 <i>232 Ave. Duquette, Lavalle H4B 2J6 P122 (23-2-54) V 3949</i>														
7002		3410-08 MAYFAIR AVE VOIR 6951 SHERBROOKE WEST														
7004		2560 MAYFAIR AVE VOIR 6960 SHERBROOKE WEST														
1001	45075700	LOT MAYFAIR AVE					141									
		MICROFICHE 59 1-05														

CODE	COMPTE	EMPLACEMENT - NOM, PROFESSION, RESIDENCE						CATEGORIE BÂTIMENT	SCOLAIRE		VALEUR EN DOLLARS			MUNICIPAL	REMARQUES	
		DIV. CAD	CADASTRE	SUBDIVISION	FRONT	PROFONDEUR	SUPERFICIE		TERR.	TERR. P. C.	TERRAIN	BÂTISSE	TOTAL			
2002	45075700	10 149	22		4000	9000	3,60000									
3001								7A	1	2B1	23200		23200	TVV	I	
4204		MRS EUGENIO D VOCISANO (LEONORA MONTEBELLO), USUFRUCTUARY						BA1	C2							
4604		498 MOUNT PLEASANT WESTMOUNT H3V 3H3														
6620		PROPRIETE SUJETTE A SURTAXE SUR TERRAIN VAGUE DESSERVI														
1001	45075800	LOT MAYFAIR AVE														
2002		10 149	21		4000	9000	3,60000									
3001								7A	1	2B1	23200		23200	TVV	I	
4204		MRS EUGENIO D VOCISANO (LEONORA MONTEBELLO), USUFRUCTUARY						BA1	C2							
4604		498 MOUNT PLEASANT WESTMOUNT H3V 3H3														
6620		PROPRIETE SUJETTE A SURTAXE SUR TERRAIN VAGUE DESSERVI														
1001	45075900	2538-36 MAYFAIR AVE														
2002		10 149	20		4000	9000	3,60000									
3001								2B	1	2B1	23200	42900	66100	T R	I	
4204		M CHARLES ADAMS						1F	1							
4601		2536 MAYFAIR H4B 2C8														
4202		MME JUDITH GOODSSELL						3F	1							
1001	45076000	2528-26 MAYFAIR AV														
2002		10 149	19		4000	9000	3,60000									
3001								2B	1	2B1	23200	42900	66100	T R	I	
4211		MR JANIS VILNIS, BLACKER						1A	1							
4611		2528 MAYFAIR AV H4B 2C8														
1001	45076100	2522-20 MAYFAIR AVE														
2002		10 149	18		4000	9000	3,60000									
3001								2B	1	2B1	23200	39300	62500	T R	I	
4204		MR EDGAR J FURTH, DRAUGHTSMAN						1A	1							
4604		2520 AV MAYFAIR H4B 2C8														
4211		MRS EDGAR FURTH (HELEN VAFIADIS)						1A	1							
4611		2520 AV MAYFAIR H4B 2C8														
5701		ATT LA CURATELLE PUBLIQUE														
5702		TOUR DE LA BOURSE														
		MICROFICHE 59 J-05														

CODE	COMPTE	EMPLACEMENT - NOM, PROFESSION, RÉSIDENCE						CATEGORIE BÂTIMENT	SCOLAIRE		VALEUR EN DOLLARS			MUNICIPAL	REMARQUES
		DIV. CAD.	CADASTRE	SUBDIVISION	FRONT	PROFONDEUR	SUPERFICIE		TERR.	P. C.	TERRAIN	BÂTISSÉ	TOTAL		
5703	45076100	C P 51 MONTREAL H4Z 1J6													
1001	45076200	2510-08 MAYFAIR AVE						149							
2002		10 149	17		4000	9000	3,60000								
3001								28	1	281	23200	28000	51200	T R I	
4204		M DOMENICO GAGLIARDI, JOURNALIER						1F							
4604		2510 MAYFAIR AV H4B 2C8													
1001	45076300	2504-02 MAYFAIR AVE						143							
2002		10 149	P16		3800	9000	3,42000								
3001								28	1	281	21900	52100	74000	T R I	
4204		MR J VICTOR VALIQUET, RADIO INSP						1F							
4604		2502 MAYFAIR AV H4B 2C8													
1001	45076400	2490-92 MAYFAIR AVE						145							
2002		10 149	15		4000	9000	3,60000								
2004		10 149	P16		200	9000	18000								
2999							3,78000								
3001								28	1	281	24300	96800	121100	T R I	
4204		M ANDRE PERRON, SOUDEUR						1F							
4604		2490 MAYFAIR AV H4B 2C8													
1001	45076500	2486-84 MAYFAIR AVE						146							
2002		10 149	14		4000	9000	3,60000								
3001								28	1	281	23200	38000	61200	T R I	
4201		MME LOUISE LESPERANCE-LANGLOIS						2F							
4601		258 OLIVIER WESTMOUNT H3Z 2C5													
1001	45076600	2482-86 MAYFAIR AVE						141							
2002		10 149	13		4000	9000	3,60000								
3001								28	1	281	23200	39300	62500	T R I	
4201		MR JOSEPH RASYTINIS						1F							
4601		2400 MAYFAIR H4B 2C8													

45076300

SF I I

4701 Mre Edmee Baudouin - Valiquet

4601 2502 Mayfair H4B 2C3

DATE	OFF
15/3/85	24/3/85

4701 Mre Edmee Baudouin - Valiquet

4601 2502 Mayfair H4B 2C3

4701 Mre Edmee Baudouin - Valiquet

4601 2502 Mayfair H4B 2C3

4701 Mre Edmee Baudouin - Valiquet

4601 2502 Mayfair H4B 2C3

4701 Mre Edmee Baudouin - Valiquet

4601 2502 Mayfair H4B 2C3

4701 Mre Edmee Baudouin - Valiquet

4601 2502 Mayfair H4B 2C3

4701 Mre Edmee Baudouin - Valiquet

CODE	COMPTE	EMPLACEMENT - NOM, PROFESSION, RÉSIDENCE						CATEGORIE BÂTIMENT	SCOLAIRE		VALEUR EN DOLLARS			MUNICIPAL	REMARQUES
		DIV. CAD.	CADASTRE	SUBDIVISION	FRONT	PROFONDEUR	SUPERFICIE		TERR.	P. C.	TERRAIN	BÂTISSE	TOTAL		
4202 4602	45076600	MRS JOSEPH RASYTINIS (DIANE KRASHEVSKII 2400 MAYFAIR H4B 2C8					2A								
1001	45076700	2464-60 MAYFAIR AVE					1A								
2002		10 149 12		4000	9000	3,60000									
3001							2B	1	2B1	23200	53000	76200	T R 1		
4211 4611		MR LEONARDI FELICE, MILLRIGHT 2460 MAYFAIR AV H4B 2C8					1A								
1001	45076850	2452-50 MAYFAIR AVE					1A								
2002		10 149 11		4000	9000	3,60000									
3001							2B	1	2B1	23200	60500	83700	T R 1		
4211 4611		M ANTONIO CALDERONE 2/3, TAILLEUR 2452 MAYFAIR H4B 2C8					1F								
4212 4612		MME ANTONIO DI LALLO (FRANCA CALDERONE 1/6) 6619 44E AV RSMT HIT 2P3					5F								
4213 4613		M FELICE CALDERONE 1/6, AGENT D'IMMEUBLES 8176 JACQUELINE					1F								
1001	45076900	2444-42 MAYFAIR AVE					1A								
2002		10 149 10		4000	9000	3,60000									
3001							2B	1	2B1	23200	36000	59200	T R 1		
4211 4611		Mlle LISE GREGOIRE 2444 MAYFAIR AV H4B 2C8					3F								
1001	45077000	2440-38 MAYFAIR AVE					1A								
2002		10 149 9		4000	9000	3,60000									
3001							2B	1	2B1	23200	36000	59200	T R 1		
4212 4612		MRS FREDERICK EPPS (LYDIA LALONDE) 2438 MAYFAIR AV H4B 2C8					2A								
1001	45077100	2422-24 MAYFAIR AVE					1A								
2002		10 149 8		4000	9000	3,60000									
3001							2B	1	2B1	23200	54000	77200	T R 1		

CODE	COMPTE	EMPLACEMENT - NOM, PROFESSION, RÉSIDENCE						CATEGORIE BÂTIMENT	SCOLAIRE		VALEUR EN DOLLARS			MUNICIPAL	REMARQUES
		DIV. CAD.	CADASTRE	SUBDIVISION	FRONT	PROFONDEUR	SUPERFICIE		TERR. P. C.	TERRAIN	BÂTISSE	TOTAL			
4211 4611	45077100	M GABRIELE PITACCIATO, LABORER 2422 MAYFAIR AV H4B 2C8						BF							
1001	45077200	2412-10 MAYFAIR AVE						14							
2002		10 149 7		4000	9000	3,60000									
3001								29	1	2B1	23200	52300	75500	T R I	
4211 4311 4611		MME SALVATORE CARFAGNINI (ANGELINA DI CLEMENTI), USUFRUITIERE 2410 MAYFAIR AV H4B 2C8						BF1							
1001	45077300	2402-2400 MAYFAIR AV						14							
2002		10 149 6		4000	9000	3,60000									
3001								28	1	2B1	23200	39300	62500	T R I	
4211 4311 4611		MME SALVATORE CARFAGNINI (ANGELINA DI CLEMENTI), USUFRUITIERE 2410 MAYFAIR AV H4B 2C8						BF1							
1001	45077400	2390 MAYFAIR AVE						14							
2002		10 149 5		4000	9000	3,60000									
3001								2A	1	2B1	23200	34100	57300	T R I	
4204 4604		MRS LOUIS M BUTLAND (AGNES BIRKA) 2390 MAYFAIR AV H4B 2C8						BA							
6400		<i>Correspondance anglaise F.F. 6/9/85</i>													
1001	45077500	2380-82 MAYFAIR AVE						14							
2002		10 149 4		4000	9000	3,60000									
3001								28	1	2B1	23200	54000	77200	T R I	
4204 4604		MR GREGORIO CORTESE 2380 MAYFAIR AV H4B 2C8						BA							
4207 4607		MRS GREGORIO CORTESE (KOSA PINGITORE) 2380 MAYFAIR AV H4B 2C8						BA							
1001	45077600	2370 MAYFAIR AVE						14							
2002		10 149 3		4000	9000	3,60000									
3001								3A	2	2B1	23200	166400	189600	T R I	
		MICROFICHE 59 M-05													

450 77600

IFEI

4301 M. Domenico Caucci

4601 4760 West Broadway H4B 2A8

CERT.	EFF.
25785	29585

10100

10100

10100

10100

10100

10100

10100

10100

10100

10100

10100

10100

10100

10100

10100

10100

10100

10100

10100

10100

10100

10100

10100

10100

10100

10100

10100

10100

10100

10100

10100

10100

10100

10100

10100

10100

CODE	COMpte	EMPLACEMENT - NOM, PROFESSION, RÉSIDENCE					CATEGORIE BÂTIMENT	SCOLAIRE		VALEUR EN DOLLARS			MUNICIPAL	REMARQUES
		DIV. CAD.	CADASTRE	SUBDIVISION	FRONT	PROFONDEUR		SUPERFICIE	TERR	P. I. C.	TERRAIN	BÂTISSE		
4201 4601 4202 4602	45078000	M	GEORGE BABICS 4325 CORONATION H4B 2C3				1F							
		MME	GEORGE BABICS (ANNA BODA) 4325 CORONATION H4B 2C3				2F							
1001 2002 2004 2999	45078200		4335 CORONATION AVE											
			10 147 P88 1650 7100 1,17100											
			10 147 B7 3300 7100 2,34300											
3001														
4204 4604			MR WALTER LOCKE ALLEN, ENGINEER 4335 CORONATION AV H4B 2C3				1A							
1001 2002 2004 2999	45078300		4355 CORONATION AVE											
			10 147 P85 1750 7100 1,24200											
			10 147 B6 3300 7100 2,34300											
3001														
4202 4602 4203 4603			MR VICTOR YOUNG 4355 CORONATION AV H4B 2C3				1A							
			MRS VICTOR YOUNG (DOMINIQUE KARCZEWSKI) 4355 CORONATION AV H4B 2C3				2A							
1001 2002 2004 2999	45078500		4365 CORONATION AVE											
			10 147 B4 3400 7100 2,41400											
			10 147 P85 1650 7100 1,17200											
3001														
4211 4611 4212 4612			MR ANTON DENDURA, TAILOR 4365 CORONATION AV H4B 2C3				1A							
			MRS ANTON DENDURA (VERONICA GASPEROWECZ) 4365 CORONATION AV H4B 2C3				2A							
1001 2002 3001	45078600		4375 CORONATION AVE											
			10 147 B3 3400 7100 2,41400											
4204 4604			MR GEORGE M BROWN, SUPT 4375 CORONATION AV H4B 2C3				1A							

CODE	COMPTE	EMPLACEMENT - NOM, PROFESSION, RÉSIDENCE						CATEGORIE BÂTIMENT	SCOLAIRE		VALEUR EN DOLLARS			MUNICIPAL	REMARQUES	
		DIV. CAD.	CADASTRE	SUBDIVISION	FRONT	PROFONDEUR	SUPERFICIE		TERR. P. C.	TERRAIN	BÂTISSE	TOTAL				
1001	45078700	4383 CORONATION AVE						155								
2002		10 147	82		3400	7100	2,41400									
3001								2A	1 201	15200	58800	74000	T R I			
4201		M DENIS ROUSSEAU						1F								
4601		4383 CORONATION H4B 2C3														
4202		MME EMMANUELLE A PLOUFFE						3F								
1001	45078800	4387 CORONATION AVE						155								
2002		10 147	81		3400	7100	2,41400									
3001								7A	1 201	15200	59200	74400	T R I			
4201		MR STANISLAV VLACH, INGENIEUR						1A								
4601		4387 CORONATION H4B 2C3														
1001	45078900	LOT CORONATION AVE						155								
2002		10 147	80		3400	7100	2,51400									
3001								7A	1 201	15200		15200	TVV I			
4201		MISS HELEN E SIMARD						3A								
4601		4405 CORONATION AV H4B 2C3														
4204		MR FRANK S SIMARD, SALESMAN						1A								
6620		PROPRIETE SUJETTE A SURTAXE SUR TERRAIN VAGUE DESSERVI														
1001	45079000	4405 CORONATION AVE						151								
2002		10 147	78		3400	7100	2,41400									
2004		10 147	79		3400	7100	2,41400									
2999							4,82800									
3001								2A	1 201	30400	66700	97100	T R I			
4201		MME HELEN EVELYN SIMARD						3F								
4601		4405 CORONATION H4B 2C3														
4202		M FRANCIS SIMARD						1F								
4602		4405 CORONATION H4B 2C3														
1001	45079200	4415 CORONATION AVE						151								
2002		10 147	77		3400	7100	2,41400									
2004		10 147	76		3400	7100	2,41400									
2999							4,82800									
3001								2A	1 201	10400	58300	68700	T R I			

CODE	COMPTE	EMPLACEMENT - NOM, PROFESSION, RÉSIDENCE						CATEGORIE BÂTIMENT	SCOLAIRE			VALEUR EN DOLLARS			MUNICIPAL	REMARQUES	
		DIV. CAD.	CADASTRE	SUBDIVISION	FRONT	PROFONDEUR	SUPERFICIE		TERR. P. C.	TERRAIN	BÂTISSÉ	TOTAL					
4201 4601	45079200	MR SARY YOUNG															
		4415 CORONATION AVE			H4B 2C3		1A										
1001	45079400	4435 CORONATION AVE															
2002		10 147	75		3400	7100											
2004		10 147	74-2		1690	7100											
2999																	
3001																	
4201 4601		MRS WILLIAM NEIL (MARGARET JOHANNE SANDRA PARKER)															
		4435 CORONATION			H4B 2C3		5A										
1001	45079600	4445 CORONATION AVE															
2002		10 147	74-1		1710	7100											
2004		10 147	73		3400	7100											
2999																	
3001																	
4201 4601		MR ROBERT ENRIGHT															
		4445 CORONATION AV			H4B 2C3		1A										
4202 4602		MRS ROBERT ENRIGHT (JEAN VAN GAALANT)															
		4445 CORONATION AV			H4B 2C3		2A										
1001	45079700	4465 CORONATION AVE															
2002		10 147	72		3400	7100											
2004		10 147	P71		600	7100											
2999																	
3001																	
4201 4601		MR EDWARD O BRIEN															
		4465 CORONATION AV			H4B 2C3		1A										
1001	45079800	4475 CORONATION AVE															
2002		10 147	P71		3900	7100											
2002					2800												
2004		10 148	P678		000	6670											
2004					1100	6600											
2999																	
3001																	
4212 4612		MR GORDON HARRY DAY, TEACHER															
		4475 CORONATION AV			H4B 2C3		1A										
7001		TERREBONNE AVE															

CODE	COMPTÉ	EMPLACEMENT - NOM, PROFESSION, RÉSIDENCE						CATEGORIE BÂTIMENT	VALEUR EN DOLLARS			MUNICIPAL *	REMARQUES	
		DIV. CAD.	CADASTRE	SUBDIVISION	FRONT	PROFONDEUR	SUPERFICIE		SOLAIRE TERR. P. C.	TERRAIN	BÂTISSSE			TOTAL
1001	45079900	4535 CORONATION AVE						151						
2002		10 146	673		2500	8900				2,22500				
2004		10 148	672		2500	8900				2,22500				
2999										4,45000				
3001								2A	1 281	28000	40400	68400	T R I	
4212		MRS BERTRAM LATTIMER (ELEANORE REILLY)						BA						
4612		4535 CORONATION AV H4B 2C5												
1001	45080100	4545 CORONATION AVE						151						
2002		10 148	671		2500	8900				2,22500				
2004		10 148	670		2500	8900				2,22500				
2999										4,45000				
3001								2A	1 281	28000	57700	85700	T R I	
4204		MR GEORGE R GRAHAM						BA						
4604		4545 CORONATION AV H4B 2C5												
1001	45080300	4549 CORONATION AV						151						
2002		10 148	669		2500	8900				2,22500				
3001								2A	1 281	14000	46200	60200	T R I	
4211		MR ALAN STUART REID, LABORER						BA						
4611		4549 CORONATION AV H4B 2C5												
4212		MISS DIANE REID						BA						
1001	45080400	4551 CORONATION AVE						151						
2002		10 148	668		2500	8900				2,22500				
3001								2A	1 281	14000	48600	62600	T R I	
4201		MR FRANK LEWIS, ANALYST						BA						
4601		4551 CORONATION AV H4B 2C5												
4202		MRS FRANK LEWIS (JANET MAC LENNAN)						BA						
4602		4551 CORONATION AV H4B 2C5												
1001	45080500	4555 CORONATION AVE						151						
2002		10 148	667		2500	8900				2,22500				
2004		10 148	666		2500	8900				2,22500				
2006		10 148	P665		867	8900				77200				
2008						8925								
2999										5,22200				
3001								2A	1 281	32900	90200	123100	T R I	
		MICROFICHE S9 C-06												

CODE	COMpte	EMPLACEMENT - NOM, PROFESSION, RÉSIDENCE						CATEGORIE BÂTIMENT	VALEUR EN DOLLARS				MUNICIPAL	REMARQUES	
		DIV. CAD.	CADASTRE	SUBDIVISION	FRONT	PROFONDEUR	SUPERFICIE		SCOLAIRE	TERR. P. C.	TERRAIN	BÂTISSE			TOTAL
4201 4601	45080500	ESTATE CHAK KWAN YIK 5250 CORONATION AV H4V 2E2						0A6	1						
1001	45080800	4557 CORONATION AVE							151						
2002		10 148	P665		1633	8925					1,95700				
2004		10 148	664		2500	8925					2,22400				
2004						8950									
2999											3,68100				
3001								2A	1 201	23200	52100	75300	T R I		
4201 4601		M ANTOINE ARTINOFF, TECHNICIEN 4557 CORONATION H4B 2C5						1F	1						
1001	45080900	4565 CORONATION AVE							151						
2002		10 148	663		2550	8950					2,28500				
2002						8975									
2004		10 148	P662		1250	8975					1,12300				
2004						8990									
2999											3,40800				
3001								2A	1 201	21500	46500	68000	T R I		
4204 4604		MR JAMES C WILSON, SALESMAN 4565 CORONATION AV H4B 2C5						1A	1						
1001	45081100	4575 CORONATION AVE							151						
2002		10 148	P662		1250	8990					1,12400				
2002						9000									
2004		10 148	661		2550	9000					2,29800				
2004						9025									
2999											3,42200				
3001								2A	1 201	21600	46500	68100	T R I		
4204 4604		MRS JOSEPH B WERRETT (GLADYS M SMITH) 4575 CORONATION H4B 2C5						5A	1						
1001	45081200	4585 CORONATION AV							151						
2002		10 148	660		2500	9025					2,25900				
2002						9050									
2004		10 148	P659		1667	9050					1,51000				
2004						9067									
2999											3,76900				
3001								2A	1 201	23700	53600	77300	T R I		

CODE	COMpte	EMPLACEMENT - NOM, PROFESSION, RÉSIDENCE						C. D. U. S. T.	C. D. S. T.	C. D. P. S. T.	C. D. T. S. T.	C. D. T. S. T.	C. D. T. S. T.	C. D. T. S. T.	C. D. T. S. T.	C. D. T. S. T.	C. D. T. S. T.	C. D. T. S. T.	REMARQUES
		DIV. CAD.	CADASTRE	SURVEILLANCE	FRONT	PROFONDEUR	SUPERFICIE												
4202 4602	45081200	MR DONALD MC COLM, SUPERINTENDANT 4505 CORONATION HWY 2CS						3A											
1001	45081400	4595 CORONATION AVE																	
2002 2002 2004 2004 2006 2006 2999		10 148	P659		833	9067 9075	75500												
		10 148	P657		833	9100 9108	75800												
		10 148	658		2500	9075 9100	2,27100												
3001							3,78900												
4201 4601 4202 4602		MISS HILDRED BENGIT 4595 CORONATION HWY 2CS MISS EILEEN BENGIT 4595 CORONATION HWY 2CS						3A 3A											
1001	45081600	4605 CORONATION AV																	
2002 2002 2004 2004 2999		10 148	P657		1667	9108 9125	1,52000												
		10 148	656		2500	9125 9150	2,28900												
3001							3,80900												
4201 4601		MRS CLAUDE B CRAWFORD (VALERIA PUERARI) 4605 CORONATION AV HWY 2CS						2A											
1001	45081700	4615 CORONATION AVE																	
2002 2002 2004 2004 2999		10 148	655		2500	9150 9167	2,29000												
		10 148	P654		1667	9167 9192	1,93100												
3001							3,82100												
4201 4601		MR AARON KONARSKY 4615 CORONATION AV HWY 2CS						2A											
1001	45081900	4625 CORONATION AVE																	
2002 2002 2004 2004		10 148	P652		833	9225 9233	76900												
		10 148	P654		833	9192 9200	76600												

VERSUS

45081700

170

IFI

4201 M. Giovanni Dillala

4601 4615 Cavallini av. H4B 3C5

2AT1

4202 Mrs. Linda Campbell - Dillala

DEPT.	OFF.
9-1184	30-884

LEB20

4012 CONVENTION ST. H4B 3C1

10 140 522 193

10 140 522 300

4012 CONVENTION ST. H4B 3C1

10 140 522 300

10 140 522 193

4012 CONVENTION ST. H4B 3C1

4012 CONVENTION ST. H4B 3C1

4012 CONVENTION ST. H4B 3C1

10 140 522 300

10 140 522 300

10 140 522 300

4012 CONVENTION ST. H4B 3C1

4012 CONVENTION ST. H4B 3C1

CODE	COMPTE	EMPLACEMENT - NOM, PROFESSION, RÉSIDENCE						CATEGORIE BÂTIMENT	SCOLAIRE		VALEUR EN DOLLARS			MUNICIPAL	REMARQUES
		DIV. CAD	CADASTRE	SUBDIVISION	FRONT	PROFONDEUR	SUPERFICIE		TERR.	P. C.	TERRAIN	BÂTISSE	TOTAL		
2006 2006 2999	45081900	10 198	653		2500	9200 9225	2,30300 3,83800								
3001								2A	1	2B1	24200	50600	74800	T R I	
4203 4603	M GILLES LALONDE				4625 CORONATION AV	H4B 2C5		1F	1						
1001	45082100				4635 CORONATION AV			1S2							
2002 2002 2004 2004 2999	A-142500 26545	10 198	P652		1667	9233 9250 9250 9750	1,54000 2,31500 3,85500								
3001								2A	1	2B1	24300	50600	74900	T R I	
4201 4601 4602 4602	MR JOHN HARRISON 4635 CORONATION AV H4B 2C5 MRS MARGARET BELVEA HARRISON 4635 CORONATION AV H4B 2C5							1A 2A	1 1						
7001	SOMERLED AVE														
1001	45082200				4825-27 CORONATION AVE			1B6							
2002 2002 2004 2004 2999		10 198	P642		1500	9525 9533 9508 9525	1,42900 2,37900 3,80800								
3001								2B	1	2B1	24000	59700	83700	T R I	
4204 4604	MR ROSS W MC NEIL, ARCHITECT 4825 CORONATION H4V 2E1							1A	1						
1001	45082400				4835-37 CORONATION AVE			1162							
2002 2004 2004 2006 2999		10 198	P642		1000	9533 9533 9550 9550	95300 2,38500 47800 3,81600								
3001								2B	1	2B1	24000	59600	83600	T R I	
4211 4611	MRS LEWIS WARNER (GERMAINE V VIOLET CRICK), USUFRUCTUARY 4835 CORONATION AVE H4V 2E1							3A1	1						

VERS

45082100

IFI

4201 M. Jose Francisco

4601 4635 Conomation av H4B 2C5

IFI

4202 Mme Maria Stivalho - Francisco

CENT.	EFF.
25-85	25-85

10-1-85

100

2520

4380

10-1-85

100

2527

4380

10-1-85

100

2530

4380

10-1-85

100

2530

4380

10-1-85

100

2530

4380

10-1-85

100

2530

4380

10-1-85

100

2530

4380

10-1-85

100

2530

4380

10-1-85

100

2530

4380

10-1-85

100

2530

4380

10-1-85

100

2530

4380

10-1-85

100

2530

4380

10-1-85

100

2530

4380

10-1-85

100

2530

4380

10-1-85

100

2530

4380

10-1-85

100

2530

4380

10-1-85

100

2530

4380

CODE	COMpte	EMPLACEMENT - NOM, PROFESSION, RÉSIDENCE						CATEGORIE D'IMMEUBLE	SCOLAIRE		VALEUR EN DOLLARS			MUNICIPAL *	REMARQUES
		DIV. CAD.	CADASTRE	SUBDIVISION	FRONT	PROFONDEUR	SUPERFICIE		TERR. P. C.	TERRAIN	BÂTISSE	TOTAL			
1001	45082500	4845-47 CORONATION AVE						161							
2002		10	148	P640	2000	9550	1,91100								
2002						9558									
2004		10	148	P639	2000	9558	1,91300								
2004						9575									
2999							3,82400								
3001								2B	1	2B1	24100	72200	96300	T R I	
4211		M J ADIEL LAULUMAA													
4611		4845 CORONATION AV H4V 2E1													
1001	45082700	4855-57 CORONATION AVE						161							
2002		10	148	638	2500	9575	2,39500								
2002						9583									
2004		10	148	P637	1000	9583	95900								
2004						9592									
2006		10	148	P639	500	9575	47900								
2999							3,83300								
3001								2B	1	2B1	24100	79100	103200	T R I	
4201		MR LUIGI ARENA, PROFESSOR													
4601		4855 CORONATION H4V 2E1													
1001	45082900	4865-67 CORONATION AVE						161							
2002		10	148	P637	1500	9592	1,43900								
2002						9600									
2004		10	148	636	2500	9600	2,40300								
2004						9609									
2999							3,84000								
3001								2B	1	2B1	24200	68400	92600	T R I	
4204		MRS NORMAN ZUCKER (DOREEN DORIDE ROSENBLUM)													
4604		4865 CORONATION AVE H4V 2E1													
1001	45083000	4875-77 CORONATION AVE						161							
2002		10	148	635	2500	9608	2,40400								
2002						9625									
2004		10	148	P634	1500	9625	1,44400								
2004						9638									
2999							3,84800								
3001								2B	1	2B1	24200	59300	93500	T R I	
4202		M YVON PRONOVOST, INGENIEUR DE LOCOMO													
4602		4875 CORONATION H4V 2E1													

CODE	COMPTE	EMPLACEMENT - NOM, PROFESSION, RÉSIDENCE						CATEGORIE BÂTIMENT	SCOLAIRE		VALEUR EN DOLLARS			MUNICIPAL	REMARQUES
		DIV. CAD.	CADASTRE	SUBDIVISION	FRONT	PROFONDEUR	SUPERFICIE		TERR.	TERR.	TERRAIN	BÂTISSSE	TOTAL		
1001	45083200	4885-87 CORONATION AVE						167							
2002		10 148	633		2500	9633									
2004						9650									
2004		10 148	P634		1000	9633									
2006		10 148	P632		500	9650									
2999															
						3,85600									
3001								20	1	281	24300	59100	83400	T R 1	
4211		M PETER BOUGADIS, MECANICIEN													
4611		4885 CORONATION AV HAV 2E1													
1001	45083300	4895-97 CORONATION AVE						167							
2002		10 148	P632		2000	9650									
2002						9658									
2004		10 148	P631		2000	9658									
2004						9667									
2999															
						3,86300									
3001								28	1	281	24300	59100	83400	T R 1	
4205		MR BENITO GARZIA, MECHANIC													
4605		4895 CORONATION AV HAV 2E1													
1001	45083500	4905-07 CORONATION AV						167							
2002		10 148	P631		500	9667									
2002						9675									
2004		10 148	630		2500	9675									
2004						9683									
2006		10 148	P629		1000	9683									
2006						9692									
2999															
						3,87300									
3001								28	1	281	24400	59000	83400	T R 1	
4211		M GABRIELLO CASARCIA, JOURNALIER													
4611		4905 CORONATION AV HAV 2E1													
1001	45083700	4915-17 CORONATION AVE						167							
2002		10 148	P629		1500	9692									
2002						9700									
2004		10 148	628		2500	9700									
2004						9708									
2999															
						3,88000									
3001								28	1	281	24400	59000	83400	T R 1	

CODE	COMPTE	EMPLACEMENT - NOM, PROFESSION, RÉSIDENCE						CATEGORIE BÂTIMENT	SCOLAIRE		VALEUR EN DOLLARS			MUNICIPAL	REMARQUES
		DIV CAD	CADASTRE	SUBDIVISION	FRONT	PROFONDEUR	SUPERFICIE		TERR. P. C.	TERRAIN	BÂTISSE	TOTAL			
4204 4604	45083700	MRS ISSIE COHEN (BESSIE BERCOVITCH) 4915 CORONATION AV H4V 2E1						SA							
1001	45083800	4935-37 CORONATION AVE													
2002		10 148		627		2500	9712								
2002							9725								
2004		10 148	P626			1500	9725								
2004							9732								
2999											3,88600				
3001															
4204 4604		MRS SAULY MOORE (ZELDA PLOTNICK) 4935 CORONATION AV H4V 2E1						SA							
1001	45084000	4945-47 CORONATION AVE													
2002		10 148		625		2500	9737								
2002							9750								
2004		10 148	P624			500	9750				48800				
2004							9753								
2006		10 148	P626			1000	9732				77300				
2006							9737								
2999											3,89600				
3001															
4204 4604		MRS JOE J ABRAMOVITCH (ESTHER BLUMER) 4945 CORONATION AV H4V 2E1						SA							
4207 4607		MRS NORMAN BLUMER (ESTHER MOLSON) 4945 CORONATION AV H4V 2E1						SA							
1001	45084100	4965-67 CORONATION AVE													
2002		10 148	P624			2000	9753				1,95200				
2002							9762								
2004		10 148	P623			2000	9762				1,95300				
2004							9770								
2999											3,90500				
3001															
4211 4611		MR RINALDO LA PORTA, DRIVER 4965 CORONATION H4V 2E1						SA							
6400		<i>Correspondance anglaise P.F. 6/9/85 f.</i>													
1001	45084300	4975-77 CORONATION AVE													
2002		10 148	P623			500	9775				48900				
2002							9775								
2004		10 148	622			2500	9775				2,44500				
2004							9782								

CODE	COMpte	EMPLACEMENT - NOM, PROFESSION, RESIDENCE						CATEGORIE BÂTIMENT	SCOLAIRE		VALEUR EN DOLLARS			MUNICIPAL	REMARQUES
		DIV. CAD.	CADASTRE	SUBDIVISION	FRONT	PROFONDEUR	SUPERFICIE		TERR. P. C.	TERRAIN	BÂTISSE	TOTAL			
1001	45084900	5035-37 CORONATION AVE						161							
2002		10 148	P616		2000	9853									
2002						9862									
2004		10 148	P615		2000	9862									
2004						9871									
2006		10 148	P615		500	9871									
2006						9875									
2008		10 148	P614		800	9875									
2008						9879									
2999															
3001						5,22800									
4201		MR CARMINE GIOFFI													
4601		1006 HARVARD AV H4A 2V7													
1001	45085200	5045-47 CORONATION AVE						161							
2002		10 148	614-1		1700	9879									
2002						9887									
2004		10 148	613-1		1800	9887									
2004						9896									
2999															
3001						3,44000									
4207		MRS IGNACY GRZYBALA (MARY DUDEK)													
4607		5047 CORONATION HWY 2E1													
7001		FIELDING AVE													
1001	45085300	5125-27 CORONATION AVE						161							
2002		10 148	604		2500	9932									
2002						9919									
2004		10 148	P605		950	9936									
2004						9932									
2999															
3001						3,42500									
4201		MR VICTOR BUDKOWSKY, DECORATION PAINTER													
4601		5127 CORONATION AV H4V 2E4													
6400		Correspondance anglaise FP (12-12-85) mm													
1001	45085500	5135 CORONATION AVE						171							
2002		10 148	602		2500	9770									
2002						9740									
2004		10 148	603		2500	9919									
2004						9907									
2999															
3001						4,95300									
4201		MICROFICHE													
4601		59 K-06													
7001															

CODE	COMPTE	EMPLACEMENT - NOM, PROFESSION, RESIDENCE						C	D	E	F	G	H	I	J	K	L	M	N	O	P	VALEUR EN DOLLARS			MUNICIPAL	REMARQUES
		DIV. CAD.	CADASTRE	SUBDIVISION	FRONT	PROFONDEUR	SUPERFICIE															CATÉGORIE BÂTIMENT	SCOLAIRE	TERR. P. C.		
4204 4604 4210	45085500	MISS BARBARA M CASSIDY 5135 CORONATION HWY 2E4 MR GORDON D CASSIDY, ENGINEER											3A													
1001	45085700	5145 CORONATION AVE																								
2002		10 148 601			2500		9894																			
2002							9882																			
2004		10 148 600			2500		9882																			
2004							9870																			
2999																										
3001							4,94100																			
4201 4601 4202 4602		MR ANASTACIO RODRIGUEZ 5145 CORONATION AV HWY 2E4 MRS ANASTACIO RODRIGUEZ (ELIDA LOPEZ) 5145 CORONATION AV HWY 2E4											2A	1 2B1		31100		36600			67700		T R I			
1001	45085900	5155-53 CORONATION AVE																								
2002		10 148 599			2500		9870																			
2002							9857																			
2004		10 148 598			2500		9857																			
2004							9845																			
2999																										
3001							4,92700																			
4204 4604		MME HELENE DUSSAULT-DUVAL 5155 CORONATION AV HWY 2E4																								
1001	45086100	5161 CORONATION AVE																								
2002		10 148 597			2500		9845																			
2002							9832																			
2004		10 148 596			2500		9832																			
2004							9820																			
2999																										
3001							4,91500																			
4202 4602		MR GABOR WETZLER 5161 AV CORONATION HWY 2E4																								
1001	45086300	LOT CORONATION AVE																								
2002		10 148 595			2500		9820																			
2002							9807																			
3001																										

CODE	COMPTE	EMPLACEMENT - NOM, PROFESSION, RÉSIDENCE						CATEGORIE BÂTIMENT	SCOLAIRE		VALEUR EN DOLLARS			MUNICIPAL	REMARQUES
		DIV CAD	CADASTRE	SUBDIVISION	FRONT	PROFONDEUR	SUPERFICIE		TERR. P.	C.	TERRAIN	BÂTISSE	TOTAL		
4204 4604 6620	45086300	MR JOHN J TARCZYNSKI, ENGINEER 5171 CORONATION AV H4V 2E4						1A							
		PROPRIETE SUJETTE A SURTAXE SUR TERRAIN VAGUE DESSERVI													
1001	45086400	5171 CORONATION AVE						171							
2002 2002 2004 2004 2999		10 148 594 2500 9795 2,94700 9742 10 148 593 2500 9807 2,45000 9795 4,89700													
3001								2A	1	2B1	30900	48500	79400	T R 1	
4204 4604		MR JOHN J TARCZYNSKI, ENGINEER 5171 CORONATION AV H4V 2E4						1A							
1001	45086600	5181 CORONATION AVE						171							
2002 2002 2004 2004 2999		10 148 591 2500 9770 2,44000 9750 10 148 592 2500 9782 2,44400 9770 4,88400													
3001								2A	1	2B1	30800	41300	72100	T R 1	
4202 4602 4203 4603		MR GEORGE D FREUND 5181 CORONATION H4V 2E4 MRS GEORGE D FREUND (KAREN MACKINNE) 5181 CORONATION H4V 2E4						1A 5A							
1001	45086800	5191 CORONATION AVE						171							
2002 2002 2004 2004 2999		10 148 589 2500 9745 2,42400 9733 10 148 590 2500 9750 2,43700 9745 4,86100													
3001								2A	1	2B1	30600	58300	88900	T R 1	
4204 4604		MRS OLEG PLATONOV (MARIA FETISOVA) 5191 CORONATION AV H4V 2E4						5A							
1001	45087000	5201 CORONATION AVE						171							
2002 2002 2004 2004		10 148 587 2500 9720 2,42000 9708 10 148 588 2500 9733 2,42100 9720													
		MICROFICHE 59 M-06													

CODE	COMPTE	EMPLACEMENT - NOM, PROFESSION, RÉSIDENCE						CATEGORIE D'IMMEUBLE	SCOLAIRE		VALEUR EN DOLLARS			MUNICIPAL *	REMARQUES	
		DIV. CAD.	CADASTRE	SUBDIVISION	FRONT	PROFONDEUR	SUPERFICIE		CH. V.	TERR. P. C.	TERRAIN	BÂTISSE	TOTAL			
2999	45087000						4,84100									
3001								2A	1	281	30500	40300	70800	T R I		
4201		MR JOONEED JEEROBURKHAN, EXECUTIVE						SA								
4601		5201 AV CORONATION H4V 2E4														
4202		MRS JOONEED JEEROBURKHAN (ROSALIND BOYD)						2A								
4602		5201 AV CORONATION H4V 2E4														
1001	45087200	5211 CORONATION AVE						SA								
2002		10 148	585		2500	9695	2,42100									
2002						9687										
2004		10 148	586		2500	9780	2,42500									
2004						9695										
2999							4,84600									
3001								2A	1	281	30500	35000	65500	T R I		
4201		MRS CHRISTOPHER H ENGLISH (KATHLEEN H L WILLIAMS)						SA								
4601		5211 CORONATION AV H4V 2E4														
1001	45087400	5231 CORONATION AVE						SA								
2002		10 148	584		2500	9687	2,41900									
2002						9670										
2004		10 148	583		2500	9670	2,41500									
2004						9659										
2999							4,83400									
3001								2A	1	281	30500	37300	67800	T R I		
4204		MRS JOHN G FELL (MARION L WHITE)						SA								
4604		5231 CORONATION AV H4V 2E4														
1001	45087600	5241 CORONATION AVE						SA								
2002		10 148	581		2500	9645	2,40900									
2002						9632										
2004		10 148	582		2500	9659	2,41300									
2004						9645										
2999							4,82200									
3001								2A	1	281	30400	48000	78400	T R I		
4212		MR ADAMO FAVASOLI, DRIVER						SA								
4612		5241 CORONATION AV H4V 2E4														
1001	45087800	5251 CORONATION AVE						SA								
2002		10 148	579		2500	9620	2,40300									
2002						9630										
		MICROFICHE		59 N-06												

CODE	COMPTE	EMPLACEMENT - NOM, PROFESSION, RÉSIDENCE					SUPERFICIE	CATEGORIE SANTIER	SOLAIRE		VALEUR EN DOLLARS			MUNICIPAL	REMARQUES
		DIV. CAD.	CADASTRE	SUBDIVISION	FRONT	PROFONDEUR			TERR.	P. C.	TERRAIN	BÂTISSE	TOTAL		
2004 2004 2999	45087800	10 148	580		2500	9632 9624	2,40600								
3001							4,80900								
4204 4604		MR WILLIAM WESLEY, WATCHMAKER 5251 CORONATION AV H4V 2E4						2A	1 281	30300	40200	70500	T R I		
1001	45088000	5261 CORONATION AVE						172							
2002 2002 2004 2004 2999		10 148	578		2500	9620 9565	2,40000								
3001		10 148	577		2500	9595 9583	2,39700								
4201 4601 4202 4203		M ROMAN JASKOLSKI 5261 CORONATION H4V 2E4 MME MARIE CLAUDE BRUYERE-JASKOLSKI MME FERNANDE PAGEAU-BRUYERE						2A	1 281	30200	58300	88500	T R I		
1001	45088200	5281 CORONATION AVE						172							
2002 2002 2004 2004 2999		10 148	576		2500	9583 9570	2,39400								
3001		10 148	575		2500	9570 9558	2,39100								
4201 4601 4202 4602		MRS CHEI KIM DUCK (JINSOO KANG) 5281 CORONATION AV H4V 2E4 MR CHEI KIM DUCK 5261 CORONATION AV H4V 2E4						2A	1 281	30100	40300	70400	T R I		
1001	45088350	5289-87 CORONATION AV						172							
2002 2004 2006 2999		10 148	572-2		3500	3800	1,33000								
3001		10 148	573-3		3500	2900	1,01500								
4201 4601 4202 4602		10 148	574-2		3500	3300	1,15500								
7001		CHESTER AV						2B	1 281	22100	54500	76600	T R I		
4201 4601 4202 4602		MISS SUZANNE COLET 5289 AV CORONATION H4V 2E4 MR WALTER BASLYK 5289 AV CORONATION H4V 2E4						2A							
		MICROFICHE 59 0-06													

VERS

CERT. 356
15-11-85 18-1-85

45089200

1FI1

4201 St. Yvoix Desbarats

4601 5281 Concession sur HAV 2EA

3FI1

4202 Mlle. Katherine Blake

CERT.	EFF.	
6-10-85	17-10-85	361

10 100 300
 1 100 300
 12 100 300

572000
 111000
 132000
 172000

4501 CONCESSION SUR HAV 2EA
 4601 CONCESSION SUR HAV 2EA
 4701 CONCESSION SUR HAV 2EA

1500

10 100 300
 1 100 300

572000
 573000
 574000

4801 CONCESSION SUR HAV 2EA
 4901 CONCESSION SUR HAV 2EA

10 100 300
 1 100 300

574000
 575000
 576000

5001 CONCESSION SUR HAV 2EA
 5101 CONCESSION SUR HAV 2EA

576000
 577000

CODE	COMPTE	EMPLACEMENT - NOM, PROFESSION, RÉSIDENCE						CATEGORIE BÂTIMENT	SCOLAIRE			VALEUR EN DOLLARS			MUNICIPAL	REMARQUES	
		DIV. CAD	CADASTRE	SUBDIVISION	FRONT	PROFONDEUR	SUPERFICIE		TERR	P	C	TERRAIN	BÂTISSÉ	TOTAL			
7002 7003 7004	95088350	CH DE LA COTE ST LUC TRAVERSEZ CH DE LA COTE ST LUC															
1001	45091000	5470 CORONATION AVE						171									
2002 2004 2999		10 148	304-1		2500	8500						2,12500					
		10 148	303-1		2500	8500						2,12500					
												4,25000					
3001								2A	1	201	26700	40800	67500	T R I			
4204 4604		MR NICHOLAS WESTPHALL, MANAGER 5470 CORONATION AV H4V 2E5						1A									
1001	45091200	5460 CORONATION AVE						171									
2002 2004 2999		10 148	306-1		2500	8500						2,12500					
		10 148	305-1		2500	8500						2,12500					
												4,25000					
3001								2A	1	201	26700	40000	66700	T R I			
4204 4604		MR ANTS LAUR, CHEMIST 5460 CORONATION AV H4V 2E5						1A									
1001	45091400	5440 CORONATION AVE						171									
2002 2004 2999		10 148	308-1		2500	8500						2,12500					
		10 148	307-1		2500	8500						2,12500					
												4,25000					
3001								2A	1	201	26700	38300	65000	T R I			
4203 4603 4204 4604		MR ALBERT ELKAIN 5440 CORONATION AVE H4V 2E5 MRS ALBERT ELKAIN VALLEGRIA AZOULAY 5440 CORONATION AVE H4V 2E5						1A 2A									
1001	45091600	5430 CORONATION AVE						171									
2002 2004 2999		10 148	310-1		2500	8500						2,12500					
		10 148	309-1		2500	8500						2,12500					
												4,25000					
3001								2A	1	201	26700	36200	62900	T R I			
4212 4612		MR VINCENT C MC NALLY, TEACHER 5430 CORONATION AV H4V 2E5						1A									
		MICROFICHE 59 P-06															

CODE	COMPTE	EMPLACEMENT - NOM, PROFESSION, RESIDENCE						CATEGORIE BÂTIMENT	SCOLAIRE		VALEUR EN DOLLARS			MUNICIPAL	REMARQUES	
		DIV. CAD.	CADASTRE	SUBDIVISION	FRONT	PROFONDEUR	SUPERFICIE		TERR.	P. C.	TERRAIN	BÂTISSE	TOTAL			
1001	45091000	5420 CORONATION AVE						171								
2002		10 148	312-1		2500	8500										
2004		10 148	311-1		2500	8500										
2999																
3001								2A	1 281	26700	36500	63200	T R I			
4204		MR ROBERT J MASON, PHOTOGRAPHER 5420 CORONATION AVE H4V 2E5						1A								
4604																
1001	45092000	5410 CORONATION AVE						171								
2002		10 148	314-1		2500	8500										
2004		10 148	313-1		2500	8500										
2999																
3001								2A	1 281	26700	34400	61100	T R I			
4204		MR WILLIAM E WOODBRIDGE, STOCKKEEPER 5410 CORONATION AV H4V 2E5						1A								
4604																
1001	45092200	5390 CORONATION AVE						171								
2002		10 148	316-1		2500	8500										
2004		10 148	315-1		2500	8500										
2999																
3001								2A	1 281	26700	34400	61100	T R I			
4211		MRS VLADA MIKE VOSTINAR (GROZDA ROSE PETROV) 5390 CORONATION AV H4V 2E5						1A								
4611																
1001	45092400	5380 CORONATION AVE						171								
2002		10 148	317-1		2500	8500										
2004		10 148	318-1		2500	8500										
2999																
3001								2A	1 281	26700	39700	66400	T R I			
4211		M DOMINIC MASTRO, CONTROLEUR 5380 CORONATION AV H4V 2E5						1A								
4611																
1001	45092600	5370 CORONATION AV						171								
2002		10 148	320-1		2500	8500										
2004		10 148	319-1		2500	8500										
2999																
3001								2A	1 281	27000	36200	63200	T R I			
		MICROFICHE 59 2-07														

CODE	COMPTÉ	EMPLACEMENT - NOM, PROFESSION, RÉSIDENCE						CATEGORIE BÂTIMENT	SCOLAIRE		VALEUR EN DOLLARS			MUNICIPAL	REMARQUES	
		DIV CAD	CADASTRE	SUBDIVISION	FRONT	PROFONDEUR	SUPERFICIE		TERR	P. C.	TERRAIN	BÂTISSE	TOTAL			
4201 4601 4202	45092600	MR HENRY TENFIK 5370 CORONATION AV H9V 2E5 <i>Mrs Suzanne K Rodier Tenfik</i>						1A								CRÉT. EFF. 9.1184 24884
1001	45092800	5360 CORONATION AVE														
2002 2004 2999		10 148	322-1		2500	8500						2,12500				
		10 148	321-1		2500	8500						2,12500				
												4,25000				
3001																
4204 4604		MR MAURICE FRIEDMAN, TAYLOR 5360 CORONATION AV H9V 2E5						1A								
1001	45092950	LOT ARR CORONATION AVE														
2002		10 148	320-2		2500	500						12500				
2004		10 148	323-2		2500	500						12500				
2006		10 148	324-2		2500	500						12500				
2008		10 148	371-2		2500	500						12500				
2010		10 148	372-2		2500	500						12500				
2012		10 148	373-2		2500	500						12500				
2014		10 148	374-2		2500	500						12500				
2016		10 148	375-2		2500	500						12500				
2018		10 148	376-2		2500	500						12500				
2020		10 148	377-2		2500	500						12500				
2022		10 148	378-2		2500	500						12500				
2024		10 148	321-2		2500	500						12500				
2026		10 148	322-2		2500	500						12500				
2028		10 148	303-2		2500	500						12500				
2030		10 148	304-2		2500	500						12500				
2032		10 148	305-2		2500	500						12500				
2034		10 148	306-2		2500	500						12500				
2036		10 148	307-2		2500	500						12500				
2038		10 148	308-2		2500	500						12500				
2040		10 148	309-2		2500	500						12500				
2042		10 148	310-2		2500	500						12500				
2044		10 148	311-2		2500	500						12500				
2046		10 148	312-2		2500	500						12500				
2048		10 148	314-2		2500	500						12500				
2050		10 148	315-2		2500	500						12500				
2052		10 148	316-2		2500	500						12500				
2054		10 148	317-2		2500	500						12500				
2056		10 148	318-2		2500	500						12500				
2058		10 148	319-2		2500	500						12500				
2060		10 148	313-2		2500	500						12500				
2999												3,75000				
3001																
4204 4604		PARKDALE HOMES DEVELOPMENT CORPORATION 1450 CITY COUNSELLORS H3A 2E6						CA								
1001	45093000	5350 CORONATION AVE														
		MICROFICHE 59 C-07														

CODE	COMTE	EMPLACEMENT - NOM, PROFESSION, RÉSIDENCE						CATEGORIE BÂTIMENT	SCOLAIRE		VALEUR EN DOLLARS			MUNICIPAL	REMARQUES
		DIV. CAD.	CADASTRE	SUBDIVISION	FRONT	PROFONDEUR	SUPERFICIE		TERR.	P. C.	TERRAIN	BÂTISSE	TOTAL		
2002 2004 2999	45093000	10 148	324-1		2500	8500	2,12500								
		10 148	323-1		2500	8500	2,12500								
							4,25000								
3001								2A	1 281	26700	26700	53400	T R I		
4202 4602 4203 4603															
1001	45093200														
2002 2004 2999		10 148	325		2550	9000	2,29500								
		10 148	P326		1250	9000	1,12500								
							3,42000								
3001								2A	1 281	21300	48900	70200	T R I		
4201 4601 4202 4602															
1001	45093400														
2002 2004 2006 2008 2010 2012 2999		10 148	327		2500	9000	2,25000								
		10 148	P326		1250	9000	1,12500								
		10 148	P328												
		10 148	P334												
		10 148	P333												
		10 148	P332												
							6,07500								
3001								2A	1 281	32500	47100	79600	T R I		
4212 4612															
7001															
1001	45093450														
2002 2004 2006 2008 2999		10 148	341-2		3100	3600	1,11600								
		10 148	340-3		3100	2700	83700								
		10 148	339-2		3100	2700	83700								
		10 148	342-2		1500	9000	1,35000								
							4,14000								
3001								2B	1 281	26100	60200	86300	T R I		

CODE	COMPTE	EMPLACEMENT - NOM, PROFESSION, RÉSIDENCE					CATEGORIE BÂTIMENT	SCOLAIRE		VALEUR EN DOLLARS			MUNICIPAL	REMARQUES	
		DIV CAD	CADASTRE	SUBDIVISION	FRONT	PROFONDEUR		SUPERFICIE	TERR	P. C.	TERRAIN	BÂTISSSE			TOTAL
4202 4632	45093450	MR PASQUALE CANALE					3A								
		4615 PRINCE OF WALES AV			H49 2L2										
1001	45093500	5270 CORONATION AVE					1173								
2002 2004 2999		10 148	372-1	2500	8500	2,12500									
		10 148	371-1	2500	8500	2,12500									
						4,25000									
3001							2A	1	281	26800	42200	69000	T R I		
4201 4601		MR RICHARD THIBAUT, VENTES					1F								
		5270 CORONATION			H4V 2E3										
1001	45093700	5260 CORONATION AVE					1173								
2002 2004 2999		10 148	374-1	2500	8500	2,12500									
		10 148	373-1	2500	8500	2,12500									
						4,25000									
3001							2A	1	281	26800	36900	63700	T R I		
4201 4601		MR BRYONY R GALE					1A								
		5260 CORONATION AV			H4V 2E3										
1001	45093900	5250 CORONATION AVE					1173								
2002 2004 2999		10 148	376-1	2500	8500	2,12500									
		10 148	375-1	2500	8500	2,12500									
						4,25000									
3001							2A	1	281	26800	36900	63700	T R I		
4211 4611		MR DAVID STEPHEN, TEACHER					1A								
		5250 CORONATION			H4V 2E3										
1001	45094100	5240 CORONATION AVE					1173								
2002 2004 2999		10 148	378-1	2500	8500	2,12500									
		10 148	377-1	2500	8500	2,12500									
						4,25000									
3001							2A	1	281	26800	37500	64300	T R I		
4212 4612		MME BENIAMINO BERNAZZANI (THERÈSE AUDET)					5F								
		5240 CORONATION AV			H4V 2E3										
1001	45094300	5230 CORONATION AVE					1173								

CODE	COMpte	EMPLACEMENT - NOM, PROFESSION, RESIDENCE					CATEGORIE BÂTIMENT	SCOLAIRE		VALEUR EN DOLLARS			MUNICIPAL	REMARQUES	
		DIV. CAD	CADASTRE	SUBDIVISION	FRONT	PROFONDEUR		SUPERFICIE	TERR. P. C.	TERRAIN	BÂTISSSE	TOTAL			
2002	45094300	10 148	380		2500	9000	2,25000								
2004	A-1108109	10 148	379		2500	9000	2,25000								
2999	22.885.						4,50000								
3001								2A	I 2B1	28400	29000	57400	T R I		
4202		MR RAM HIRANAND 5230 av Coronation H4V 2E2													
4602		5142 MONTCLAIR AV H4V 2K8 F122 (21-1184) B 4272					1A								
4203		MRS RAM HIRANAND (JULIET MARAGH)													
4603		5142 MONTCLAIR AV H4V 2K8					2A								
6400		5230 av Coronation H4V 2E2 Correspondance anglaise F.F. 6/19/85													
1001	45094500	5220 CORONATION													
2002		10 148	P355		2500	1240	30900								
2002						1190									
2004		10 148	382		2500	9000	2,25000								
2006		10 148	P383		2000	9000	1,80000								
2008		10 148	P353		2500	1320	32500								
2008						1280									
2010		10 148	P354		2500	1280	31500								
2010						1240									
2012		10 148	381		2500	9000	2,25000								
2999							7,24400								
3001								2A	I 2B1	34700	28600	63300	T R I		
4201		M PIETRO GIANCARLI													
4601		5220 CORONATION AV H4V 2E3					1F								
1001	45094800	5200 CORONATION AVE													
2002		10 148	384		2500	9000	2,25000								
2004		10 148	P382		500	9000	45000								
2999							2,70000								
3001								2A	I 2B1	17000	49700	66700	T R I		
4204		MRS JOSEPH HIER (DORIS COHEN)													
4604		5200 CORONATION AV H4V 2E3					5A								
1001	45094900	5190 CORONATION AVE													
2002		10 148	386		2500	9000	2,25000								
2004		10 148	385		2500	9000	2,25000								
2999							4,50000								
3001								2A	I 2B1	28400	30800	59200	T R I		
4202		MME CLAUDE CHABOT (FRANCINE DANIS)													
4602		5190 CORONATION AV H4V 2E3					2F								
1001	45095100	5180 CORONATION AV													
		MICROFICHE 59 F-07													

45094300

TFE1

4201 M. ROBAIGOE NEVED

444 5730 CORPORATION

ANU 2E3

3FE1

4702 ALLE ANNE WARNOCK

CERT	EFF	356
15	15	

1 100 8 00

1 100 8 00

1 100 8 00

1 100 8 00

1 100 8 00

1 100 8 00

1 100 8 00

1 100 8 00

1 100 8 00

1 100 8 00

1 100 8 00

1 100 8 00

1 100 8 00

1 100 8 00

CODE	COMPTE	EMPLACEMENT - NOM, PROFESSION, RÉSIDENCE						CATEGORIE SANTÉMENT	SCOLAIRE		VALEUR EN DOLLARS			MUNICIPAL	REMARQUES
		DIV. CAD	CADASTRE	SUBDIVISION	FRONT	PROFONDEUR	SUPERFICIE		TERR. P.	TERR. C.	TERRAIN	BÂTISSE	TOTAL		
4201 4601 4202 4602	45095900	MR YOUNG KIM 5140 CORONATION AV H4V 2E3 MRS YOUNG KIM (JA KONJ BOK) 5140 CORONATION AV H4V 2E3						1A 2A							
1001	45096200	5120 CORONATION AV						1B							
2002 2004 2999		10 148 398 10 148 P397		2600 1250	9000 9000	2,34000 1,12500									
3001						3,46500		2A	1 2B1	21800	60200	82000	T R 1		
4204 4604		MR BENJAMIN STOKES, C A 477 MACDONALD RD OAKVILLE ONTARIO L6J 2B7 5700 Cheneville H4V 2E3. (R1222 # 4734 96 23-7-85)						1A	2						
7001 7002 7003 7009		RUELLE FIELDING RUELLE SOMERLED AVE													
1001	45097000	4850 CORONATION AV													
2002		10 148 686		35000	18020	63,07000									
3001								1B	2B1	397300	983700	1381000	E17 204-13		
4211 4611		LA COMMISSION DES ÉCOLES CATHOLIQUES DE MTL 3737 SHERBROOKE E H1X 3B3													
6001		ÉCOLE STE CATHERINE DE SIENNE													
7001		RUELLE													
1001	45099200	4602 CORONATION AV													
2002 2004 2999		10 148 507 10 148 508		2500 2500	9000 9000	2,25000 2,25000									
3001						4,50000		1B	2B1	28300	46100	74400	E12 204-8		
4211 4611		THE GOVERNING COUNCIL OF THE SALVATION ARMY CANADA EAST 20 ALBERT TORONTO ONT M5G 1A6						2A	2						
1001	45099300	4600 CORONATION AVE													
2002 2004 2999		10 148 509 10 148 P510		2500 1250	9000 9000	2,25000 1,12500									
3001						3,37500		2A	1 2B1	21300	49300	70600	T R 1		
		MICROFICHE 59 H-D7													

CODE	COMpte	EMPLACEMENT - NOM, PROFESSION, RÉSIDENCE					CATEGORIE BÂTIMENT	SCOLAIRE		VALEUR EN DOLLARS			MUNICIPAL	REMARQUES	
		DIV CAD	CADASTRE	SUBDIVISION	FRONT	PROFONDEUR		SUPERFICIE	TERRAIN	BÂTISSE	TOTAL				
4201 4601	45099300	MRS GEORGE LAWRENCE GILKER (DOROTHY BALDWIN) 4600 CORONATION H4B 2C6					3A								
1001	45099500	4592 CORONATION AVE					157								
2002		10 148	PS10		1250	9000									
2004		10 148	S11		2500	9000									
2999															
3001															
4201 4601		Mlle LISE CASGRAIN 4592 CORONATION AV H4B 2C6					3F								
1001	45099600	4590 CORONATION AVE					157								
2002		10 148	S12		2500	9000									
2004		10 148	PS13		1250	9000									
2999															
3001															
4201 4601		MR CARMINE J MARCOGLIESE, ACCOUNTANT 4590 CORONATION H4B 2C6					1A								
1001	45099800	4592 CORONATION AVE					157								
2002		10 148	PS13		1250	9000									
2004		10 148	S14		2500	9000									
2999															
3001															
4201 4601		MR PAUL BISBIKOS 4502 CORONATION AV H4B 2C6					3A								
1001	45099900	4580 CORONATION AVE					157								
2002		10 148	S15		2500	9000									
2004		10 148	PS16		1250	9000									
2999															
3001															
4201 4601		MRS WILLIAM J BATHURST (MARGUERITE F SMITH) 4580 CORONATION AVE H4B 2C6					5A								
1001	45100000	4572 CORONATION AV					157								

CODE	COMPTE	EMPLACEMENT - NOM, PROFESSION, RÉSIDENCE						CATEGORIE BÂTIMENT	SCOLAIRE		VALEUR EN DOLLARS			MUNICIPAL	REMARQUES
		DIV. CAD	CADASTRE	SUBDIVISION	FRONT	PROFONDEUR	SUPERFICIE		TERR.	P. C.	TERRAIN	BÂTISSE	TOTAL		
2002 2004 2999	45100390	10 148	PS16		1250	9000	1,12500								
		10 148	517		2500	9000	2,25000								
							3,37500								
3001								2A	1 281	21300	63800	85100	T R I		
4213 4613		MR BERNARD KAPLAN 4572 CORONATION AV H4B 2C6						1A							
1001	45100200	4570 CORONATION AVE						155							
2002 2004 2999		10 148	518		2500	9000	2,25000								
		10 148	PS19		1250	5000	1,12500								
							3,37500								
3001								2A	1 281	21300	83400	104700	T R I		
4204 4604		MR BRUCE HARPER, SALESMAN 4570 CORONATION AV H4B 2C6						1A							
1001	45100400	4562 CORONATION AVE						155							
2002 2004 2999		10 148	PS19		1250	9000	1,12500								
		10 148	520		2500	9000	2,25000								
							3,37500								
3001								2A	1 281	21300	49300	70600	T R I		
4201 4601		MR GREGORY D BROWN 4562 CORONATION AV H4B 2C6						1A							
1001	45100500	4560 CORONATION AVE						155							
2002 2004 2999		10 148	521		2500	9000	2,25000								
		10 148	PS22		1250	9000	1,12500								
							3,37500								
3001								2A	1 281	21300	47800	69100	T R I		
4204 4604		MISS HELEN R E LEAVITT 4560 CORONATION AV H4B 2C6						3A							
1001	45100700	4552 CORONATION AVE						155							
2002 2004 2999		10 148	523		2500	9000	2,25000								
		10 148	PS22		1250	9000	1,12500								
							3,37500								
3001								2A	1 281	21300	46200	67500	T R I		

CODE	COMPTE	EMPLACEMENT - NOM, PROFESSION, RESIDENCE						CATEGORIE BÂTIMENT	SCOLAIRE		VALEUR EN DOLLARS			MUNICIPAL	REMARQUES
		DIV. CAD.	CADASTRE	SUBDIVISION	FRONT	PROFONDEUR	SUPERFICIE		TERR.	P. C.	TERRAIN	BÂTISSE	TOTAL		
4204 4604 6480	45100700	MR HARRY BLEVINS, ACCOUNTANT 4552 CORONATION AV H4B 2C6 <i>Correspondance anglaise R.F. Griffois</i>						2A							
1001	45100800	4550 CORONATION AVE						2151							
2002 2004 2999	A-148970 23885	10 148	524		2500	9000					2,25000				
		10 148	P525		1250	9000					1,12500				
											3,37500				
3001								2A	1 281	21300	42100	63400	T R I		
4201 4601		MME JACQUES GIROUARD (CELINE VACHON) 4550 CORONATION AV H4B 2C6 VERSO						2F							
1001	45101000	4542 CORONATION AVE						2151							
2002 2004 2999		10 148	P525		1250	9000					1,12500				
		10 148	526		2500	9000					2,25000				
											3,37500				
3001								2A	1 281	21300	46500	67800	T R I		
4201 4601		MR WILFRED H MANN, ACCOUNTANT 4542 CORONATION H4B 2C6						2A							
1001	45101100	4540 CORONATION AVE						2151							
2002 2004 2999		10 148	527		2500	9000					2,25000				
		10 148	528		2500	9000					2,25000				
											4,50000				
3001								2A	1 281	28400	69500	97900	T R I		
4203 4603		MR NORMAN HANNAN, PRINCIPAL 4540 CORONATION H4B 2C6						2A							
4204 4604		MRS NORMAN HANNAN (PATRICIA ROWELL) 4540 CORONATION H4B 2C6						2B							
7001		TERREBONNE AVE													
1001	45101200	4490 CORONATION AVE						2151							
2002 2002		10 148	537-2		5270	5235					2,78800				
					9420	6635									
3001								2A	1 281	17600	57700	75300	T R I		
4201 4601		MR FRANK WEINER 4490 CORONATION AV H4B 2C4						2A							
		MICROFICHE 59 K-07													

45100800

1921

4201 N. GERALD Kudo
 4601 ~~44 KOTTORIS CA #44-100~~
 4550 Colombrano #48206 #1222 (5044) 12-12-85
 4203 ALLE SANTINA ALLOZZI

CERT.	15-11-21	356
15-11-21	356	356

CODE	COMPTÉ	EMPLACEMENT - NOM, PROFESSION, RÉSIDENCE						CATEGORIE BÂTIMENT	SCOLAIRE		VALEUR EN DOLLARS			MUNICIPAL *	REMARQUES
		DIV. CAD.	CADASTRE	SUBDIVISION	FRONT	PROFONDEUR	SUPERFICIE		TERR. P. C.	TERRAIN	BÂTISSE	TOTAL			
1001	45101300	4480 CORONATION AVE						151							
2002		10 147	43		4800	7100									
2002					5471										
3001															
4201		MR DAVID BROWN						1A							
4601		4480 CORONATION H4B 2C4						1							
4202		MRS SUSAN SHEPHERD-BROWN						2A							
1001	45101400	4470 CORONATION AVE						151							
2002		10 147	49		3400	7100									
3001															
4201		MR HARRY JOHN MOODY, PHYSICIAN						1A							
4601		4470 CORONATION H4B 2C4						1							
4202		MRS HARRY JOHN MOODY (ELLEN E MOORE)						2A							
4602		4470 CORONATION H4B 2C4													
1001	45101500	4460 CORONATION AVE						151							
2002		10 147	50		3500	7100									
3001															
4204		MME SALVATOR J A GALDES (CLAIRE GRENIER)						5F							
4604		4460 CORONATION AVE H4B 2C4													
1001	45101600	4450 CORONATION AVE						151							
2002		10 147	51		3500	7100									
3001															
4212		M ARTHUR THOMAS BROES, PROFESSEUR						1F							
4612		4450 CORONATION AV H4B 2C4													
4213		MME ARTHUR THOMAS BROES (NONA ANN WELLDY)						5F							
4613		4450 CORONATION AV H4B 2C4													
1001	45101700	LOT CORONATION AVE						151							
2002		10 147	52		3500	7100									
3001															
4204		MR EUGENE S DORION, DENTIST						1A							
4604		3517 BELMORE H4B 2B8													
4620		PROPRIETE SUJETTE A SURTAXE SUR TERRAIN VAGUE DESSERVI													
		MICROFICHE 59 L-07													

CODE	COMPTE	EMPLACEMENT - NOM, PROFESSION, RÉSIDENCE					CATEGORIE BÂTIMENT	SCOLAIRE		VALEUR EN DOLLARS			MUNICIPAL *	REMARQUES	
		S.V. CAD	CADASTRE	SUBDIVISION	FRONT	PROFONDEUR		SUPERFICIE	TERR R. C.	TERRAIN	BÂTISSÉ	TOTAL			
1001	45101800	LOT CORONATION AVE					153								
2002		10 147	53		3500	7100					2,48500				
3001							2A	1	2B1	15700		15700	T R 1		
4204		MR EUGENE S DORTON, DENTIST					1A								
4604		3517 BELMORE H4B 2B8													
6620		PROPRIETE SUJETTE A SURTAXE SUP TERRAIN VAGUE DESSERVI													
1001	45101950	4410 CORONATION AV					153								
2001		10 147	54		3500	7100					2,48500				
2002		10 147	55		3500	7100					2,48500				
2999											4,97000				
3001							2A	1	2B1	31300	104000	135300	T R 1		
4201		MR BRANKO CURKOVIC					1A								
4601		4410 CORONATION H4B 2C4													
1001	45102150	4390 CORONATION AVE					153								
2002		10 147	56		3500	7100					2,48500				
2004		10 147	P57		1800	7100					1,27800				
2006		10 147	P57		1600	7100					1,13600				
2999											4,89900				
3001							2A	1	2B1	30400	54900	85300	T R 1		
4206		MR ROBERT PHILMUS, PROFESSEUR					1A								
4606		4390 CORONATION AV H4B 2C4													
1001	45102300	4380 CORONATION AV					153								
2002		10 147	58		3400	7100					2,91400				
3001							2A	1	2B1	15200	71900	87100	T R 1		
4201		MRS SHULIM RUBIN (VICTORIA SARKOFF)					1A								
4601		4380 CORONATION AV H4B 2C4													
1001	45102400	4370 CORONATION AV					153								
2002		10 147	59		3400	7100					2,91500				
3001							2A	1	2B1	15200	71900	87100	T R 1		

CODE	COMPTÉ	EMPLACEMENT - NOM, PROFESSION, RÉSIDENCE					CATEGORIE BÂTIMENT	SCOLAIRE		VALEUR EN DOLLARS			MUNICIPAL *	REMARQUES
		DIV. CAD	CADASTRE	SUBDIVISION	FRONT	PROFONDEUR		SUPERFICIE	TERR. F. C.	TERRAIN	BÂTISSÉ	TOTAL		
4201 4601	45102400	MR MICHAEL PINKAS 4370 CORONATION H48 2C4					2A							
1001	45102500	4360 CORONATION AVE					2A							
2002		10 147 60			3400	7100								
2004		10 147 61-1			2540	7100								
2999														
3001														
4201 4601		MME NORMA KUCHARSKY 4360 CORONATION AV H48 2C4					2A	1	2B1	26600	50000	76600	T R 1	
1001	45102700	4350 CORONATION AVE					2A							
2002		10 147 61-2			850	7100								
2004		10 147 62			3400	7100								
2999														
3001														
4202 4602		MR STUART ATTEWELL, EXECUTIVE 5003 GROSVENOR H3# 2M2					2A	1	2B1	19000	50800	69800	T R 1	
4203 4603		MME STUART ATTEWELL (CHRISTINE BOIVINEAU) 5003 GROSVENOR H3# 2M2												
1001	45102800	4332 CORONATION AVENUE					2A							
2002		10 147 63			3400	7100								
2004		10 147 P64			1610	7100								
2999														
3001														
4201 4601		MR JOHN L HALL, PERSONNEL 4332 CORONATION AV H48 2C4					2A							
1001	45102900	4330 CORONATION AVE					2A							
2002		10 147 P64			1730	7100								
2004		10 147 65			3400	7100								
2999														
3001														
4201 4601		MR JERRY DAILEY 2 LINBROOK RD WEST HARTFORD CT USA 06107					2A							
4202 4602		MRS JERRY DAILEY (DORIS DALLAIN) 2 LINBROOK RD WEST HARTFORD CT USA 06107					2A							

VERS

VERS

45102700

IAFI

45102900

IFFI

4201 Mrs. Steven Lovett

4201 M. Constantine Catana

4601 4350 av. Conception H4B 2C4

4601 4330 Conception av H4B 2C4

CRAT	REP.
9-11-84	1-8-84

4202 Mlle Catalina Z. Bogza

AEB20

CRAT	REP.
7-3-85	2-1-85

45102900

CFHI

4201 Compagnie Triest Royal

4601 630 Dorchester St. O. H3B 1S6

CRAT	REP.
9-1-85	9-11-84

ANNEXE

AEB20

CODE	COMPTE	EMPLACEMENT - NOM, PROFESSION, RÉSIDENCE					CATEGORIE BÂTIMENT	SCOLAIRE		VALEUR EN DOLLARS			MUNICIPAL	REMARQUES	
		DIV. CAD.	CADASTRE	SUBDIVISION	FRONT	PROFONDEUR		SUPERFICIE	TERR.	P. C.	TERRAIN	BÂTISSE			TOTAL
1001	45103100	4312 CORONATION AVE													
2002		10 147	P66		3300	7100					2,34300				
3001							2A	1 2B1	17800	45600	60400	T R I			
4201		M TRUY QUOC NGUYEN 4312 AV CORONATION H4B 2C4					1F								
4601		MME MONTQUE LANGLOIS					2F								
4202															
1001	45103200	4310 CORONATION AV													
2002		10 147	67		3400	7100					2,41400				
2004		10 147	P66		100	7100					7100				
2999											2,48500				
3001							2A	1 2B1	15700	47800	63500	T R I			
4201		MME ALICE MITCHELL-BLONDIN 4310 CORONATION AV H4B 2C4					5F								
4601															
7001		MONKLAND AV													
7002		SHERBROOKE O													
7004		VOIES DU C P R													
7005		DEBUT DE BELMORE AV													
7006		VOIES DU C P R													
7008		SHERBROOKE O													
7009		MONKLAND AV													
1001	45103300	3425 BELMORE AVE													
2002		10 147	44		3400	7100					2,41400				
3001							2A	1 2B1	15200	45900	61100	T R I			
4201		MR MARTIN FOSTER 3425 BELMORE AV H4B 2B8					1A								
4601		MISS SUSAN PULLIAM					2A								
4202															
1001	45103400	3429 BELMORE AV													
2002		10 147	43		4300	7100					2,41400				
2004		10 147	P42		1716	7100					1,21800				
2999											3,63200				
3001							2A	1 2B1	22900	65400	88300	T R I			
4201		MR JEREMIAH F HAYES					2A								
4601		3429 BELMORE AV H4B 2B8 2354 Nouvelle H4B 2B6 F. 1022 (29-11-84) 13 4372													
1001	45103600	3445 BELMORE AVE													

45103200

1F21

4201 m. Joseph Camilli

4601 4312 Constance Av. H4B 2G4

2F21

4702 Mme Irène Bordenpo-Camilli

CERT.	EFF.
15/1/45	1/4/45

CODE	COMpte	EMPLACEMENT - NOM, PROFESSION, RÉSIDENCE						C	L	S	C	C	C	C	C	C	C	C	C	REMARQUES	
		DIV CAD	CADASTRE	SUBDIVISION	FRONT	PROFONDEUR	SUPÉRIE														C
2002	45104100	10 147	36		3300	7100	2,34300														
3001																					
4201																					
4601																					
4202																					
4602																					
1001	45104200	3481 BELMORE AV																			
2002		10 147	35		3300	7100	2,34300														
3001																					
4201																					
4601																					
4202																					
4602																					
1001	45104300	3491 BELMORE AV																			
2002		10 147	34		3300	7100	2,34300														
3001																					
4211																					
4611																					
4213																					
4613																					
4214																					
4614																					
1001	45104400	3493 BELMORE AV																			
2002		10 147	33		3300	7100	2,34300														
3001																					
4201																					
4601																					
4202																					
4602																					
1001	45104450	3505 BELMORE																			
2002		10 147	32		3300	7100	2,34300														
3001																					

CODE	COMPTÉ	EMPLACEMENT - NOM, PROFESSION, RÉSIDENCE					CATEGORIE BÂTIMENT	SCOLAIRE	VALEUR EN DOLLARS			MUNICIPAL	REMARQUES	
		DIV CAD	CADASTRE	SUBDIVISION	FRONT	PROFONDEUR			SUPERFICIE	TERR P. C.	TERRAIN			BÂTISSÉ
4213 4613 4214 4614	45105000	MR CLIFTON A JONES, AG CREDIT 3545 AV BELMORE H4B 288 MRS CLIFTON A JONES (LOUISE SMITH) 3545 AV BELMORE H4B 288					1A 2A							
1001	45105100	3555 BELMORE AVE					15							
2002 2002 2004 2999		10 147	25-1		4170	7080					2,76500			
					4100	IRR								
		10 148	537-3		IRR	IRR				900				
											2,77400			
3001							2A	1 201	18700	57300	76000	T R I		
4212 4612		MR DAVID MICHAEL WAYLAND, ACCOUNTANT 3555 BELMORE AV H4B 288					1A							
1001	45105120	3561 BELMORE AV					15							
2002 2002 2004 2004 2999		10 147	25-2		570	5770					16400			
					000									
		10 148	537-1		3700	IRR					2,86600			
					4290	7880								
											3,03000			
3001							2A	1 201	19100	54200	73300	T R I		
4202 4602		MR VALMAR KURDL 3561 BELMORE AV H4B 288					1A							
7001		TERREBONNE												
1001	45105140	4505 BELMORE AVE					15							
2002 2004 2999		10 148	PS31		5066	2700					1,36800			
		10 148	PS30		5066	3600					1,82400			
											3,19200			
3001							2A	1 201	20100	41100	61200	T R I		
4201 4601 4202 4602		MR JOSE YONGCO JR, TEXTILE WORKER 4505 BELMORE AV H4B 2C1 MRS JOSE YONGCO JR (DELLY COVACHA) 4505 BELMORE AV H4B 2C1					1A 1A							
1001	45105160	4515 BELMORE AVE					15							
2002 2004 2999		10 148	PS31		5033	2700					1,35900			
		10 148	PS30		5033	3600					1,81200			
											3,17150			
3001							2A	1 201	20000	44000	64000	T R I		
									20,000	20,000	40,000			
									20,000	20,000	40,000			
									20000	43300	63300	T R I		

CERT.	EPP.	356
23-10-85	1-11-85	
CERT.	EPP.	318
10-1-85	1-1-85	

CODE	COMPTE	EMPLACEMENT - NOM, PROFESSION, RÉSIDENCE						CATEGORIE BÂTIMENT	SCOLAIRE		VALEUR EN DOLLARS			MUNICIPAL	REMARQUES
		DIV. CAD.	CADASTRE	SUBDIVISION	FRONT	PROFONDEUR	SUPERFICIE		TERR. P. C.	TERRAIN	BÂTISSE	TOTAL			
4201 4601 6400	45105160	MR MIKLOS HERENYI 4515 BELMORE AV H4B 2C1 <i>Correspondance anglais F.F. 4/11/85 f</i>					1A								
1001	45105200	4525 BELMORE AVE					15A								
2002 2004 2999		10 148 506 2800 9200 2,52000 10 148 P505 1270 9000 1,14300 3,66300													
3001							2A	1	281	23100	56700	79800	T R I		
4204 4604 6400		MRS STANISLAS MIZGALA (FRANCOISE KORNACKI) 4525 BELMORE AV H4B 2C1 <i>Correspondance anglais F.F. (11-11-85) Vp</i>					3A								
1001	45105400	4535 BELMORE AVE					15A								
2002 2004 2006 2999		10 148 P505 1230 9000 1,10700 10 148 504 2500 9000 2,25000 10 148 P503 200 9000 18000 3,53700													
3001							2A	1	281	22300	48200	70500	T R I		
4201 4601 4202 4602		M. TONY MONARDO 4535 BELMORE H4B 2C1 Mlle LUISA DI CARILLO 4535 BELMORE H4B 2C1					2A								
1001	45105500	4555 BELMORE AVE					15A								
2002 2004 2999		10 148 P502 1630 9000 1,46700 10 148 P503 2300 9000 2,07000 3,53700													
3001							2A	1	281	22300	48200	70500	T R I		
4204 4604		MR ARTHUR E POLLOCK, SUPT. 4555 BELMORE AV H4B 2C1					1A								
1001	45105700	4565 BELMORE AVE					15A								
2002 2004 2006 2999		10 148 P500 560 9000 40600 10 148 P502 870 9000 78300 10 148 501 2500 9000 2,25000 3,51900													
3001							2A	1	281	22200	48200	70400	T R I		
4201 4601		M. PAUL MAGISTRY 3100 HARRISON-JONQUIERE 675-266 4565 Belmore av. H4B 2C1 F. 322 #4697 f 15/1/85					1F	2							

CODE	COMPTE	EMPLACEMENT - NOM, PROFESSION, RESIDENCE						C.C.	C.C.	C.C.	C.C.	C.C.	C.C.	C.C.	C.C.	C.C.	C.C.	C.C.	C.C.	C.C.	C.C.	C.C.	REMARQUES	
		DIV. CAD.	CADASTRE	SUBDIVISION	FRONT	PROFONDEUR	SUPÉRIE																	CATÉGORIE BÂTIMENT
4202	45105700	MME BERMADEYTE LABONDANCE-MAGISTRY						2F																
1001	45105900	4585 BELMORE AVE																						
2002		10 148	P500		1740	9000																		
2004		10 148	P499		1990	9000																		
2999																								
3001																								
4201		MRS GORDON C HAMILTON (RUTH WHITNEY)																						
4601		4585 BELMORE AV H4B 2C1																						
1001	45106000	4595 BELMORE AVE																						
2002		10 148	497-1		916	9000																		
2004		10 148	P499		510	9000																		
2006		10 148	498		2500	9000																		
2999																								
3001																								
4201		M RICHARD V MORALEJO																						
4601		4595 BELMORE H4B 2C1																						
4202		MRS COLLEEN LEBLANC-MORALEJO																						
1001	45106100	4615 BELMORE AVE																						
2002		10 148	496		2500	9000																		
2004		10 148	497-2		1583	9000																		
2999																								
3001																								
4201		MR JOHN RICHARDSON																						
4601		4615 BELMORE AV H4B 2C1																						
4202		MRS LOUISE WOODFINE-RICHARDSON																						
1001	45106400	4625 BELMORE AVE																						
2002		10 148	495		2500	9000																		
2004		10 148	494-1		1583	9000																		
2999																								
3001																								
4204		MR FRANK PYTLIK, ESTIMATOR																						
4604		4625 BELMORE AV H4B 2C1																						
4207		MME FRANK PYTLIK (EVANGELINE TALBOT)																						
4607		4625 BELMORE AV H4B 2C1																						

CODE	COMPTE	EMPLACEMENT - NOM, PROFESSION, RÉSIDENCE					CATEGORIE BÂTIMENT	SCOLAIRE		VALEUR EN DOLLARS			MUNICIPAL *	REMARQUES
		DIV. CAD.	CADASTRE	SUBDIVISION	FRONT	PROFONDEUR		SUPERFICIE	TERR. P. C.	TERRAIN	BÂTISSE	TOTAL		
1001	45106500	4645 BELMORE AV					151							
2002		10 148	492-1		667	9000					60000			
2004		10 148	494-2		916	9000					82500			
2006		10 148	493		2500	9000					2,25000			
2999											3,67500			
3001							2A	1	281	23200	50600	73800	T R I	
4201		J GEORGE DOIRON, BOOK KEEPER					1F							
4601		4645 BELMORE H4B 2C1												
4202		ROLAND DESROCHERS					1F							
4602		5455 DE TERREBONNE #1209 H4A 3R5												
1001	45106700	4655 BELMORE AVE					151							
2002		10 148	492-2		1833	9000					1,65000			
2004		10 148	491-1		2250	9000					2,02500			
2999											3,67500			
3001							2A	1	281	23200	44500	67700	T R I	
4211		MRS C H JOSEPH DUROCHER (SARA E ORCHIN)					5A							
4611		4655 BELMORE AV H4B 2C1												
1001	45106800	4675 BELMORE AV					151							
2002		10 148	489-1		1333	9000					1,20000			
2004		10 148	491-2		250	9000					22500			
2006		10 148	490		2500	9000					2,25000			
2999											3,67500			
3001							2A	1	281	23200	44500	67700	T R I	
4204		MR JOSEPH C KRANITZ, SALES REPT					1A							
4604		4675 BELMORE AV H4B 2C1												
1001	45107000	4685 BELMORE AV					151							
2002		10 148	487-1		416	9000					37500			
2004		10 148	489-2		1167	9000					1,05000			
2006		10 148	488		2500	9000					2,25000			
2999											3,67500			
3001							2A	1	281	23200	48500	71700	T R I	
4201		MME CONRAD LOCAS (HELENE MALINOSKI)					5F							
4601		4685 BELMORE AV H4B 2C1												
1001	45107200	4705 BELMORE AVE					151							

VERSIO

45106800

IFI 1

4201 M. Jacques Cormier

4601 4675 Belmore av H4B 2C1

2FI 1

4202 Mme Helen Fisher - Cormier

DEPT.	SPR.
9-184	19-84

1	100	100	100	100
10	1000	1000	1000	1000
100	10000	10000	10000	10000

1	100	100	100	100
10	1000	1000	1000	1000
100	10000	10000	10000	10000

1	100	100	100	100
10	1000	1000	1000	1000
100	10000	10000	10000	10000

1	100	100	100	100
10	1000	1000	1000	1000
100	10000	10000	10000	10000

CODE	COMPTE	EMPLACEMENT - NOM, PROFESSION, RÉSIDENCE						CATEGORIE BÂTIMENT	SCOLAIRE		VALEUR EN DOLLARS			MUNICIPAL	REMARQUES
		DIV. CAD	CADASTRE	SUBDIVISION	FRONT	PROFONDEUR	SUPERFICIE		TYPE	TERR P. C.	TERRAIN	BÂTISSSE	TOTAL		
2002 2004 2999	45107200	10 148	486-1		2000	9000	1,80000								
		10 148	487-2		2083	9000	1,87500								
							3,67500								
3001								2A	1 2B1	23200	44500	67700	T R 1		
4204 4604		MR ARTHUR C SCHREITZER, ADVOCATE 4705 BELMORE H4B ZC1						1A	1						
1001	45107300	4715 BELMORE AV													
2002 2004 2999		10 148	485		2500	9000	2,25000								
		10 148	486-2		500	9000	45000								
							2,70000								
3001								2A	1 2B1	17000	44500	61500	T R 1		
4211 4611		MRS PATRICK COMMERFORD 4715 BELMORE AV H4B ZC1						2A	1						
7001 7002 7003 7004 7005		RUELLE SCHERLED AV RUELLE FIELDING AV RUELLE													
1001	45110200	5131 BELMORE AVE													
2002 2004 2999		10 148	370					D D							
		10 148	369				4,50000								
3001								2A	1 2B1	24300	41800	66100	T R 1		
4201 4601 4202 4602		MR KENNETH MILKMAN 5131 BELMORE AV H4V ZC7 MRS KENNETH MILKMAN (LAURETTA ALTMAN) 5131 BELMORE AV H4V ZC7						1A 2A	1 1						
6400		<i>Correspondance anglaise F.F. 6/9/85 f</i>													
1001	45110400	5141 BELMORE AVE													
2002 2004 2999		10 148	368		2500	9000	2,25000								
		10 148	P367		1283	9000	1,15500								
							3,40500								
3001								2A	1 2B1	18400	44100	62500	T R 1		
4203 4603 4204 4604		MR IGNACY SCHAB, WAREHOUSE MANAGER 5141 BELMORE H4V ZC7 MRS IGNACY SCHAB (BERONIKA GOGOLA) 5141 BELMORE H4V ZC7						1A 2A	1 1						
		MICROFICHE 59 H-08													

CODE	COMPTE	EMPLACEMENT - NOM, PROFESSION, RÉSIDENCE						CATEGORIE BÂTIMENT	SCOLAIRE		VALEUR EN DOLLARS			MUNICIPAL	REMARQUES
		DIV. CAD	CADASTRE	SUBDIVISION	FRONT	PROFONDEUR	SUPERFICIE		TERR	P. I. C.	TERRAIN	BÂTISSÉ	TOTAL		
1001	45110600	5151 BELMORE AVE						171							
2002		10 148	P367		1217.	9000									
2004		10 148	366		2500	9000									
2999															
3001															
4201		M PIERRE NACHATY, CORRECTEUR													
4601		5151 BELMORE AV H4V 2C7													
1001	45110700	5161 BELMORE AVE						171							
2002		10 148	365		2500.	9000									
2004		10 148	P364		1250	9000									
2999															
3001															
4201		M JOSEPH EMILE GAUTHIER, DESSINATEUR													
4601		5161 BELMORE AVE MTL H4V 2C7													
4202		MME JOSEPH EMILE GAUTHIER (GEORGETTE GARDIN)													
4602		5161 BELMORE AVE MTL H4V 2C7													
1001	45110900	5165 BELMORE AVE						171							
2002		10 148	363		2500	9000									
2004		10 148	P364		1250	9000									
2999															
3001															
4201		MR IAN LESLIE STONES													
4601		5165 AV BELMORE H4V 2C7													
1001	45111000	5171 BELMORE AVE						171							
2002		10 148	362		2500	9000									
2004		10 148	361		2500	9000									
2999															
3001															
4204		MR WILLIAM L HAMER, CLERK													
4604		5171 BELMORE AV H4V 2C7													
6400		<i>Correspondance anglaise K.F. 6/1/85 B</i>													
1001	45111200	5187 BELMORE AVE						171							
2002		10 148	360		2500	9000									
2004		10 148	359		2500	9000									
2999															

CODE	COMPTE	EMPLACEMENT - NOM, PROFESSION, RESIDENCE						CATEGORIE BÂTIMENT	SCOLAIRE		VALEUR EN DOLLARS			REMARQUES	
		DIV. CAD	CADASTRE	SUBDIVISION	FRONT	PROFONDEUR	SUPERFICIE		TERR.	P. C.	TERRAIN	BÂTISSE	TOTAL		
3001	45111200							2A	1	2B1	24300	28500	52800	T R I	
4204		MISS MARY LENNON						3A							
4604		5187 BELMORE AV H4V 2C7													
6400		<i>Correspondance anglaise F.R. 6/1/85</i>													
1001	45111400							173							
2002		10 148	358		2500	9000					2,25000				
2004		10 148	P357		2000	9000					1,80000				
2999											4,05000				
3001								2A	1	2B1	21900	29000	50900	T R I	
4204		MRS JAMES J MURPHY (FRANCES A LYONS)						5A							
4604		5201 BELMORE AV H4V 2C7													
1001	45111550							173							
2002		10 148	356		2500	9000					2,25000				
2004		10 148	357-1		500	9000					45000				
2999											2,70000				
3001								2A	1	2B1	14600	51300	65900	T R I	
4202		MRS DAN B DAVIS (FRANCES WHEELER)						5A							
4602		5205 BELMORE AV H4V 2C7													
1001	45111800							173							
2002		10 148	P355		2500	7810					1,94600				
2002						7760									
2004		10 148	P353		2500	7720					1,92500				
2004						7680									
2006		10 148	P354		2500	7760					1,93500				
2006						7720									
2999											5,80600				
3001								2A	1	2B1	27800	28600	56400	T R I	
4204		MR GEORGE E WIGHTMAN, CLERK						1A							
4604		5215 BELMORE AVE H4V 2C7													
1001	45111900							173							
2002		10 148	351		2500	9000					2,25000				
2004		10 148	352		2500	9000					2,25000				
2999											4,50000				
3001								2A	1	2B1	24300	31100	55400	T R I	
		MICROFICHE 59 J-08													

CODE	COMPTE	EMPLACEMENT - NOM, PROFESSION, RESIDENCE					CATEGORIE BÂTIMENT	SCOLAIRE			VALEUR EN DOLLARS			MUNICIPAL	REMARQUES
		DIV. CAD.	CADASTRE	SUBDIVISION	FRONT	PROFONDEUR		SUPERFICIE	TERR.	P. C.	TERRAIN	BÂTISSE	TOTAL		
4201 4601	45111900	Mlle HELENE LETOURNEAU 5225 AV BELMORE H4V 2C7					DF								
1001	45112100	5235 BELMORE AV					171								
2002 2004 2999		10 148 349 10 148 350			2500 2500	9000 9000					2,25000 2,25000 4,50000				
3001							2A	1	281	24300	31100	55400	T R 1		
4204 4604		MR ROGER A CARRIER, MANAGER 5235 BELMORE H4V 2C7					1A								
1001	45112300	5247 BELMORE AVE					171								
2002 2004 2999		10 148 347 10 148 348			2500 2500	9000 9000					2,25000 2,25000 4,50000				
3001		VERSO					2A	1	281	24300	31100	55400	T R 1		
4201 4601 4702		Maria MRS MARIA GLASER 5247 BELMORE AV H4V 2C7 MRS NORMAN SIMSON-GLASER					2F								
1001	45112500	5257 BELMORE AVE					171								
2002 2004 2999		10 148 346 10 148 346			2500 2500	9000 9000					2,25000 2,25000 4,50000				
3001							2A	1	281	24300	31100	55400	T R 1		
4211 4611		CARLOS LORENZO, GERANT 5257 BELMORE AV H4V 2C7					2F								
1001	45112700	5269 BELMORE AVE					171								
2002 2004 2999		10 148 343 10 148 344			2500 2500	9000 9000					2,25000 2,25000 4,50000				
3001							2A	1	281	24300	31100	55400	T R 1		
4202 4602		MRS WILLIAM JOHN KUEBLER (ANNIE ISABEL LAURIE) 5269 BELMORE AV H4V 2C7					2A								
1001	45112750	5285-87 BELMORE AVE					171								

45112300

1A11

4203 Mrs Norman Bimson

4603 5247 Belmore av. H4V 2C7

2A11

4204 Mrs Marla Glaser

4604 5247 Belmore av. H4V 2C7

ANNULE

ORIG.	REF.	CH.
1313	9524	120

45112300

2A11

4201 Mrs Marla Glaser

4601 5247 Belmore av. H4V 2C7

1A11

4202 Mrs Norman Bimson

ORIG.	REF.	CH.
614	185	346

CODE	COMPTE	EMPLACEMENT - NOM, PROFESSION, RÉSIDENCE					CATEGORIE BÂTIMENT	SCOLAIRE		VALEUR EN DOLLARS			MUNICIPAL	REMARQUES
		DIV. CAD	CADASTRE	SUBDIVISION	FRONT	PROFONDEUR		SUPERFICIE	TERR	P.C.	TERRAIN	BÂTISSE		
2002	45112750	10 148	342-1		1500	9000	1,35000							
2004		10 148	336-2		3100	3600	1,11600							
2006		10 148	337-3		3100	2700	83700							
2008		10 148	338-2		3100	2700	83700							
2999							4,14000							
3001							2B	1 281	22400	81200	103600	T R 1		
4211	45112750	MR ROCCO PATRACCONO, BARBER					1A							
4611		5287 BELMORE AV H4V 2C7												
4212		MRS ROCCO PATRACCONO (FILOMENA CAPRARI)					1A							
4612		5287 BELMORE AV H4V 2C7												
7001	45112750	RUELLE												
7002		CHESTER AVE												
7003		RUELLE												
1001	45112900	5331 BELMORE AVE					177							
2002	45112900	10 148	302		2500	9000	2,25000							
2004		10 148	301		2500	9000	2,25000							
2006		10 148	P328		1500	9000	1,35000							
2009		10 148	P300		1250	9000	1,12500							
2999							6,97500							
3001							2A	1 281	31000	52700	83700	T R 1		
4204	45112900	MRS HENRY RABINOWITZ (ESTHER SKLAR)					5A							
4604		5331 BELMORE AV H4V 2C9												
1001	45112910	5341-43 BELMORE AV					177							
2002	45112910	10 148	299-2		1875	9000	1,68700							
2004		10 148	300-1		1250	9000	1,12500							
2999							2,81200							
3001							2B	1 281	15200	92100	107300	T R 1		
4213	45112910	M SALVATORE CAMPANELLI					5F							
4613		5317 MAC MAHON AV H4V 2C1												
1001	45113300	5349-51 BELMORE AV					177							
2002	45113300	10 148	299-1		625	9000	56200							
2004		10 148	298		2500	9000	2,25000							
2999							2,81200							
3001							2B	1 281	15200	93900	109100	T R 1		
4201	45113300	MRS ANTONY MALYSZKO (BARBARA JEROMSKA), EN PROPRE					2A							
4601		5351 BELMORE AV H4V 2C9												
		MICROFICHE		59 L-08										

VERS

15112910

1F11

4201 *Fr. Vincenzo Ranellucci*

4601 5375 Cavendish HAV 2R6

2F11

4202 *Mme Elena Diato-Ranellucci*

CRIF	KFF
1285	181284

AFB30

CODE	COMPTE	EMPLACEMENT - NOM, PROFESSION, RÉSIDENCE						CATEGORIE BÂTIMENT	SCOLAIRE		VALEUR EN DOLLARS			MUNICIPAL	REMARQUES
		DIV. CAD.	CADASTRE	SUBDIVISION	FRONT	PROFONDEUR	SUPERFICIE		TERR.	P. C.	TERRAIN	BÂTISSÉ	TOTAL		
1001	45113400	5361 BELMORE AVE						173							
2002		10 148	297		2500	9000									
2004		10 148	296		2500	9000									
2999															
3001															
4201		MR IGNACY #IELOPOLSKI						1A							
4601		5361 BELMORE AV H4V 2C9													
4202		MRS ERA KOSZCZENSKI-#IELOPOLSKI						2A							
1001	45113600	5371 BELMORE AVE						173							
2002		10 148	295		2500	9000									
2004		10 148	294		2500	9000									
2999															
3001															
4211		M ALBERT VICIANA, GERANT						1F							
4611		5371 BELMORE AV H4V 2C9													
1001	45113800	5391 BELMORE AVE						173							
2002		10 148	292		2500	9000									
2004		10 148	293		2500	9000									
2999															
3001															
4204		MR ROGER GINGRAS, EMP CIVIL						1A							
4604		5391 BELMORE AV H4V 2C9													
1001	45114000	5401 BELMORE AVE						173							
2002		10 148	290		2500	9000									
2004		10 148	291		2500	9000									
2999															
3001															
4202		Mlle PATRICIA DUBOSQ						1F							
4602		5401 BELMORE H4V 2C9													
4203		M JEAN PIERRE LAURENT						1F							
4603		2125 ST MARC #511 H3H 2P1													
1001	45114200	5409 BELMORE AVE						173							
2002		10 148	289		2500	9000									
2004		10 148	288		2500	9000									

VERSO

45114000

IFT 1

4201 St. Hubert Street

4601 5401 Belmore ave. H4V 2C9

CRAY	EFF
8-18-84	9-10-84

AIRCO

AIRCO

AIRCO

AIRCO

AIRCO

AIRCO

AIRCO

AIRCO

AIRCO

AIRCO

AIRCO

AIRCO

AIRCO

AIRCO

AIRCO

AIRCO

AIRCO

AIRCO

AIRCO

AIRCO

AIRCO

AIRCO

AIRCO

AIRCO

AIRCO

AIRCO

AIRCO

AIRCO

AIRCO

AIRCO

AIRCO

AIRCO

AIRCO

AIRCO

AIRCO

AIRCO

AIRCO

AIRCO

AIRCO

AIRCO

AIRCO

AIRCO

AIRCO

AIRCO

AIRCO

AIRCO

AIRCO

AIRCO

AIRCO

AIRCO

AIRCO

AIRCO

AIRCO

AIRCO

AIRCO

AIRCO

AIRCO

AIRCO

AIRCO

AIRCO

AIRCO

AIRCO

AIRCO

AIRCO

AIRCO

AIRCO

AIRCO

AIRCO

COOR	COMPTE	EMPLACEMENT - NOM, PROFESSION, RÉSIDENCE						CATEGORIE BÂTIMENT	SCOLAIRE		VALEUR EN DOLLARS			MUNICIPAL	REMARQUES
		DIV. CAD	CADASTRE	SUBDIVISION	FRONT	PROFONDEUR	SUPERFICIE		CLASSE	TERR. P. C.	TERRAIN	BÂTISSE	TOTAL		
2999	45114200						4,50000								
3001								2A	1	281	24300	46200	70500	T R I	
4201		MR FRANCIS J DEERY													
4601		5409 BELMORE AV H4V 2C9													
6400		<i>Correspondance anglaise F.F. 6/8/85 f</i>													
1001	45114400							2178							
2002		10 148	286		2500	9000	2,25000								
2004		10 148	287		2500	9000	2,25000								
2999							4,50000								
3001								2A	1	281	24300	33300	57600	T R I	
4201		MRS DOREEN WARREN													
4601		5421 BELMORE H4V 2C9													
1001	45114600							1178							
2002		10 148	285		2500	9000	2,25000								
2004		10 148	284		2500	9000	2,25000								
2999							4,50000								
3001								2A	1	281	24300	30800	55100	T R I	
4211		MRS JOAN R HOLIDAY													
4611		5435 BELMORE AV H4V 2C9													
6400		<i>Correspondance anglaise F.F. 6/9/85 f</i>													
1001	45114800							1178							
2002		10 148	283		2500	9000	2,25000								
2004		10 148	282		2500	9000	2,25000								
2999				IRR.			45000								
3001								2A	1	281	24300	32700	57000	T R I	
4211		MISS ISOLYA NAGY, EN PROPRE													
4611		5445 BELMORE AV H4V 2C9													
1001	45115000							1178							
2002		10 148	281		2500	9000	2,25000								
2004		10 148	280		2500	9000	2,25000								
2999							4,50000								
3001								2A	1	281	24300	28500	52800	T R I	

CODE	COMPTE	EMPLACEMENT - NOM, PROFESSION, RESIDENCE						CATEGORIE BÂTIMENT	SCOLAIRE		VALEUR EN DOLLARS			MUNICIPAL *	REMARQUES
		DIV CAD	CADASTRE	SUBDIVISION	FRONT	PROFONDEUR	SUPERFICIE		TERR. P.C.	TERRAIN	BATISSE	TOTAL			
4201 4601	45115000	MR EDWARD HLUSKO, GERANT 5457 BELMORE AV H4V 2C9						1A							
1001	45115200	5469 BELMORE AVE						171							
2002 2004 2999		10 148	279		2500	9000									
		10 148	278		2500	9000									
3001															
4211 4611		MR WALTER HALKIEWICZ, PROGRAMMER 5469 BELMORE AV H4V 2C9						1A							
7001 7002 7003		CHEMIN DE LA COTE ST LUC TRAVERSEZ COTE OUEST CHEMIN DE LA COTE ST LUC													
1001	45115400	5470 BELMORE AVE						171							
2002 2004 2999		10 148	35		2500	8800									
		10 148	P36		800	8800									
3001															
4201 4601		MME ISABELLE JULIEN 5470 BELMORE AV H4V 2C8						2F							
1001	45115500	5460 BELMORE AVE						171							
2002 2004 2999		10 148	P36		1700	8800									
		10 148	P37		1650	8800									
3001															
4201 4601 4202		M HEBERTO GNEZZO 5460 BELMORE AV H4V 2C8 MME LILIANA SANTOS						1F 2F							
1001	45115700	5454 BELMORE AVE						171							
2002 2004 2999		10 148	P37		850	8800									
		10 148	38		2500	8800									
3001															

CODE	COMPTÉ	EMPLACEMENT - NOM, PROFESSION, RÉSIDENCE					CATEGORIE BÂTIMENT	SCOLAIRE		VALEUR EN DOLLARS			MUNICIPAL	REMARQUES	
		DIV. CAD.	CADASTRE	SUBDIVISION	FRONT	PROFONDEUR		SUPERFICIE	TERR.	BÂTISE	TOTAL				
4204 4604	45115700	MR ADOLPHE R VINETTE, COMMISS 5454 BELMORE AV H4V 2C8					3F								
1001	45115800	5444 BELMORE AVE													
2002		10 148	39		2500	8800									
2004		10 148	40		2500	8800									
2999															
3001															
4204 4604		MR BEATRICE L PEDDLE, CLERK 5444 BELMORE AV H4V 2C8					1A								
1001	45116000	5434 BELMORE AVE													
2002		10 148	41		2500	8800									
2004		10 148	42		2500	8800									
2999															
3001															
4204 4604		MR T LAWS 5434 BELMORE AV H4V 2C8					1A								
6530		OCCUPATION PROPRIETE DU B E P G M													
1001	45116200	5420 BELMORE AVE													
2002		10 148	43		2500	8800									
2004		10 148	44		2500	8800									
2999															
3001															
4204 4604		MR KURT MARTIN LASER, TAXI DRIVER 5420 BELMORE AV H4V 2C8					1A								
1001	45116400	5408 BELMORE AVE													
2002		10 148	45		2500	8800									
2004		10 148	46		2500	8800									
2999															
3001															
4201 4601		MR SHAM CHITRA 5408 BELMORE AV H4V 2C8					1A								
4202 4602		MRS SHAM CHITRA (PUSHPA BAGH) 5408 BELMORE AV H4V 2C8					2A								

CERT.	STP.	R
13/11/85	12/11/85	310

17/204-13
T-R-B

VERSO

45116200

27X1

4501 Mme Theres Kostyelska
4601 5400 Balmore H.N.V 208

ANNULÉ

CERT.	DEF.	370
21-286	13-11-88	

45116200

1FF1

4501 Mr Philippe Fages
4601 5400 Balmore H.N.V 208

CERT.	DEF.	370
21-286	13-11-88	

CODE	COMPTE	EMPLACEMENT - NOM, PROFESSION, RÉSIDENCE						CATEGORIE BÂTIMENT	SCOLAIRE		VALEUR EN DOLLARS			MUNICIPAL	REMARQUES
		DIV CAD	CADASTRE	SUBDIVISION	FRONT	PROFONDEUR	SUPERFICIE		TERR	P. C.	TERRAIN	BÂTISSE	TOTAL		
1001	45116600	5400 BELMORE AVE						1171							
2002		10 148	47		2500	8800						2,20000			
2004		10 148	48		2500	8800						2,20000			
2999												4,40000			
3001								2A	1 2B1	23800	44700	68500	T R I		
4211		MR GIACOMO PICCIUTO, LABORER						1A							
4611		5400 AV BELMORE H4V 2C8 5400 av Belmore H4V 2C8 F1222 (25884) N3 2948													
1001	45116800	5386 BELMORE AV						1171							
2002		10 148	49		2500	8800						2,20000			
2004		10 148	50		2500	8800						2,20000			
2999												4,40000			
3001								2A	1 2B1	23800	31800	55600	T R I		
4202		MME EUGENE EGYES (DDETTE BERDAH)						2A							
4602		5386 BELMORE AV H4V 2C8													
1001	45117000	5372 BELMORE AVE						1171							
2002		10 148	51		2500	8800						2,20000			
2004		10 148	52		2500	8800						2,20000			
2999												4,40000			
3001								2A	1 2B1	23800	34500	58300	T R I		
4212		MISS ELVELINA G PEART						3A							
4612		5372 BELMORE AV H4V 2C8													
6400		<i>Correspondance anglaise F.E. 6/9/85 9</i>													
1001	45117200	5360 BELMORE AVE						1171							
2002		10 148	53		2500	8800						2,20000			
2004		10 148	54		2500	8800						2,20000			
2999												4,40000			
3001								2A	1 2B1	23800	31600	55400	T R I		
4204		MISS PAULA BOTSIKA						3A							
4604		5360 BELMORE AV H4V 2C8													
1001	45117400	5350 BELMORE AVE						1171							
2002		10 148	55		2500	8800						2,20000			
2004		10 148	56		2500	8800						2,20000			
2006		10 148	P57		1250	8800						1,10000			
2999												5,50000			
3001								2A	1 2B1	26800	27700	54500	T R I		
		MICROFICHE 59 8-09													

CODE	COMpte	EMPLACEMENT - NOM, PROFESSION, RÉSIDENCE							CATEGORIE BÂTIMENT	SCOLAIRE		VALEUR EN DOLLARS			MUNICIPAL	REMARQUES
		DIV. CAD.	CADASTRE	SUBDIVISION	FRONT	PROFONDEUR	SUPERFICIE	TERR.		P.	C.	TERRAIN	BÂTISSE	TOTAL		
4204 4604 6400	45117400	MR CLIFFORD R PARKER, ISSUER WITH 5350 BELMORE AV H4V 2C8 <i>Correspondance anglaise F.F. 6/18/85</i>							1A	1						
1001	45117000	5330 BELMORE AVE														
2002		10 148	58		2500	8800	2,20000									
2004		10 148	P60		750	8900	66800									
2006		10 148	P57		1250	8800	1,10000									
2008		10 148	59		2500	8800	2,20000									
2999							6,16800									
3001								2A	1 281	28600	26100	54700	T R I			
4204 4604		MR ALFREDO REILLY 5330 BELMORE AVE H4V 2C8							1A							
7001		RUELLE														
1001	45117430	5322-20 BELMORE AVE														
2002		10 148	P60		750	8900	66800									
2004		10 148	65-1		3500	2700	94500									
2006		10 148	66-1		3500	3600	1,26000									
2008		10 148	64-1		3500	2600	91000									
2999							3,78300									
3001								2B	1 281	20400	61000	81400	T R I			
4201 4601		MR PASQUALE FIORILLI, TECHNICIEN 5320 AV BELMORE H4V 2C8							1A							
7001		CHESTER AVE														
1001	45117660	5292-90 BELMORE AV														
2002		10 148	73-2		3500	3600	1,26000									
2004		10 148	71-2		3500	2600	91000									
2006		10 148	72-2		3500	2700	94500									
2999							3,11500									
3001								2B	1 281	18800	74700	91500	T R I			
4204 4604		MRS MILDRED MALCA ELLIS 5290 BELMORE AV H4V 2C6							5A							
4216 4616 4219		MR ERIC HELFIELD, ADVOCATE 8104 KILDARE COTE ST LUC H4W 1E4							1A	2						
		MR ELCA HELFIELD							2A	1						
5701 5702 6400		ATT MRS JACOB MOSES HELFIELD 5290 BELMORE AV H4V 2C6 <i>Correspondance anglaise F.F. 6/9/85</i>														
1001	45117900	5270 BELMORE AVE														

CODE	COMPTE	EMPLACEMENT - NOM, PROFESSION, RÉSIDENCE						CATEGORIE BÂTIMENT	SCOLAIRE		VALEUR EN DOLLARS			MUNICIPAL *	REMARQUES	
		CIV. CAD.	CADASTRE	SUBDIVISION	FRONT	PROFONDEUR	SUPERFICIE		TERR.	P. C.	TERRAIN	BÂTISSE	TOTAL			
2002 2004 2999	45117900	10 148	104		2500	8800	2,20000									
		10 148	103		2500	8800	2,20000									
							4,40000									
3001								2A	1	2B1	23800	33300	57100	T R I		
4204 4604		MR FRANS O HONDT, OPERATOR 5270 BELMORE AV H4V 2C6														
1001	45118100	5256 BELMORE AVE														
2002 2004 2999		10 148	106		2500	8800	2,20000									
		10 148	105		2500	8800	2,20000									
							4,40000									
3001								2A	1	2B1	23800	29400	53200	T R I		
4204 4604		MR FRANK KOSIK 5256 BELMORE AV H4V 2C6														
1001	45118300	5246 BELMORE AVE														
2002 2004 2999		10 148	109		2500	8800	2,20000									
		10 148	107		2500	8800	2,20000									
							4,40000									
3001								2A	1	2B1	23800	29400	53200	T R I		
4201 4601 4202 4602		MR LYLE N BRADFORD, DRAFTSMAN 5246 BELMORE AV H4V 2C6 MRS LYLE N BRADFORD (BRIDGET LYNCH) 5246 BELMORE AV H4V 2C6														
6400		<i>Correspondance anglaise F.F. 6/1/85 f.</i>														
1001	45118500	5236 BELMORE AVE														
2002 2004 2999		10 148	107		2500	8800	2,20000									
		10 148	110		2500	8800	2,20000									
							4,40000									
3001								2A	1	2B1	23800	29400	53200	T R I		
4201 4601		MISS ATHENA MINERVA STEFANIDIS-MARKAKIS 5236 BELMORE AV H4V 2C6														
1001	45118700	5226 BELMORE AVE														
2002 2004 2999		10 148	111		2500	8800	2,20000									
		10 148	112		2500	8800	2,20000									
							4,40000									
3001								2A	1	2B1	23800	33000	56800	T R I		

CODE	COMPTE	EMPLACEMENT - NOM, PROFESSION, RÉSIDENCE						CATEGORIE BAYMENT	SCOLAIRE		VALEUR EN DOLLARS			MUNICIPAL	REMARQUES
		DIV CAD	CADASTRE	SUBDIVISION	FRONT	PROFONDEUR	SUPERFICIE		TERR	P. C.	TERRAIN	BÂTISSE	TOTAL		
4204 4609	45118700	MR ROBERT A MC KAY, INSPECTOR													
		5226 BELMORE AV H4V 2C6													
1001	45118900	5204 BELMORE AVE													
2002		10 148 113			2500	8800						2,20000			
2004		10 148 114			2500	8800						2,20000			
2999												4,40000			
3001															
4211 4611		MRS WILLIAM ELLIOTT (GLADYS V CLARKE)													
		5204 BELMORE AV H4V 2C6													
1001	45119100	5190 BELMORE AVE													
2002		10 148 115			2500	8800						2,20000			
2004		10 148 116			2500	8800						2,20000			
2999												4,40000			
3001															
4204 4604		MR WILLIAM CONNOR, FOREMAN													
		5190 BELMORE AV H4V 2C6													
1001	45119300	5186 BELMORE AVE													
2002		10 148 117			2500	8800						2,20000			
2004		10 148 118			2500	8800						2,20000			
2999												4,40000			
3001															
4201 4601		MISS GRACE L ZWICKER													
		5186 BELMORE AVE H4V 2C6													
1001	45119500	5176 BELMORE AVE													
2002		10 148 119			2500	8800						2,20000			
2004		10 148 120			2500	8800						2,20000			
2999												4,40000			
3001															
4201 4601		MR KIEM MIN HENRY LAM HEUNG KO, MACHINE OPERATOR													
		5176 BELMORE H4V 2C6													
1001	45119700	5170 BELMORE AVE													

45118700

8 AII

4201 Mrs. Thana Adams - McKay
4601 5226 Belmore av. H4V 2C6

CSRT	EFF	
20/6/85	9/6/85	

CODE	COMPTÉ	EMPLACEMENT - NOM, PROFESSION, RÉSIDENCE							CATEGORIE BÂTIMENT	SCOLAIRE		VALEUR EN DOLLARS			MUNICIPAL	REMARQUES
		DIV. CAD.	CADASTRE	SUBDIVISION	FRONT	PROFONDEUR	SUPERFICIE	TERR. P. C.		TERRAIN	BÂTISSE	TOTAL				
2002 2004 2999	45119700	10 140 10 140	121 122		2500 2500	8800 8800	2,20000 2,20000									
3001								2A	1 281	23800	29900	53200	T R I			
4204 4604 6400		MR FRANK E J DIPLOCK, CLERK 5170 BELMORE AVE H4V 2C6 <i>Correspondance anglaise F.F. 6/9/85 g</i>														
1001	45119900	5162 BELMORE AVE														
2002 2004 2999		10 140 10 148	123 P124		2500 1250	8800 8800	2,20000 1,10000									
3001								2A	1 281	17800	36200	54000	T R I			
4204 4604		MISS ISABEL K WILLIAMSON 5162 BELMORE AV H4V 2C6														
1001	45120100	5156 BELMORE AVE														
2002 2004 2999		10 148 10 148	P124 125		2500 1250	8800 8800	2,20000 1,10000									
3001								2A	1 281	17800	40100	57900	T R I			
4204 4604		MR JOSEPH L A MC CLINTOCK, EXECUTIVE 5156 BELMORE AVE H4V 2C6														
1001	45120200	5150 BELMORE AVE														
2002 2004 2999		10 148 10 148	126 P127		2500 1250	8800 8800	2,20000 1,10000									
3001								2A	1 281	17800	39900	57200	T R I			
4204 4604 6400		MR SYDNEY H MORRIS, CABLE SPLICER 5150 BELMORE AV H4V 2C6 <i>Correspondance anglaise F.F. 6/9/85 g</i>														
1001	45120400 A-143090 4-6-85	5142 BELMORE AVE														
2002 2004 2999		10 148 10 148	P127 128		1250 2500	8800 8800	1,10000 2,20000									
3001								2A	1 281	17800	40000	57600	T R I			
		MICROFICHE 59 F-09														

CODE	COMPTE	EMPLACEMENT - NOM, PROFESSION, RESIDENCE						CATEGORIE BÂTIMENT	SCOLAIRE		VALEUR EN DOLLARS			MUNICIPAL	REMARQUES					
		DIV. CAD.	CADASTRE	SUBDIVISION	FRONT	PROFONDEUR	SUPERFICIE		TERR. P. C.	TERRAIN	BÂTISSE	TOTAL								
4211 4611	45120400	MR JOHN FREDERICK HOWELL 5142 BELMORE AV H4V 2C6						3A												
		VERSO																		
1001	45120500	5130 BELMORE AVE						173												
2002		10 148	129		2500	8800														
2007					2525															
2004		10 148	130		2575	8800														
2999																				
3001																				
4203 4603		MR ZDZISLAW MATERNIAK 5130 BELMORE AVE H4V 2C6						1A												
4204 4604		MRS ZDZISLAW MATERNIAK (GIZELA BALCEROWICZ) 5130 BELMORE AVE H4V 2C6						2A												
4400 7001 7002 7003 7004		<i>Correspondance anglaise F.F. 6/9/85</i> RUELLE FIELDING RUELLE SOMERLED AVE																		
1001	45123700	4670 BELMORE AVE						151												
2002		10 148	241		2500	8800														
2004		10 148	P242		1667	8800														
2999																				
3001																				
4201 4601		MRS WILLIAM MUMLEY (LOIS DUFFIN) 4670 BELMORE H4B 2C2						5A												
1001	45123900	4660 BELMORE AV						151												
2002		10 148	P242		833	8800														
2004		10 148	P244		833	8800														
2006		10 148	243		2500	8800														
2999																				
3001																				
4211 4611		MR MURRAY BOLTON, TEACHER 6865 DE TERREBONNE H4B 1C4						2A												
1001	45124100	4640 BELMORE AVE						151												
2002		10 148	P244		1667	8800														
2004		10 148	245		2500	8800														
2999																				
3001																				
		VERSO																		
		MICROFICHE 59 6-03																		

45123900

2FI-1

4201 Mme Lina Halcom - Meadows

4601 4970 Coxaught ave H4V 1X3

CENT.	APP.
8-1-85	2-11-87

45130400

2AF1

4601 Mrs Kay Headley - Adams

4601 5144 Belmore av H4V 2L6

AEK20

CENT.	APP.
25-7-85	11-6-85

CODE	COMPTÉ	EMPLACEMENT - NOM, PROFESSION, RÉSIDENCE						C.C.	C.D.	C.A.	C.T.	C.F.	C.G.	C.H.	C.I.	C.J.	C.K.	C.L.	C.M.	C.N.	C.O.	C.P.	C.Q.	C.R.	C.S.	C.T.	C.U.	C.V.	C.W.	C.X.	C.Y.	C.Z.	REMARQUES								
		DIV. CAD	CADASTRE	SUBDIVISION	FRONT	PROFONDEUR	SUPERFICIE																											CATÉGORIE BÂTIMENT	SCOLAIRE	TERR P.C.	TERRAIN	BÂTISSÉ	TOTAL	MUNICIPAL	
4201 4601	45124100	MR SANDRO PETRONI, BRICKLAYER 4640 BELMORE AV H4B 2C2																																							
1001	45124200	4630 BELMORE AVE																																							
2002		10 148	P247		1667	8800																																			
2004		10 148	246		2500	8800																																			
2006																																									
2999																																									
3001																																									
4201 4601		MR ROBERT M COTE 4630 BELMORE AV H4B 2C2																																							
1001	45124400	4610 BELMORE AVE																																							
2002		10 148	P247		833	8800																																			
2004		10 148	248		2500	8800																																			
2006		10 148	P249		833	8800																																			
2999																																									
3001																																									
4201 4601		MME ANTOINETTE TADDEO 4610 BELMORE AV H4B 2C2																																							
1001	45124600	4600 BELMORE AVE																																							
2002		10 148	P249		1667	8800																																			
2004		10 148	250		2500	8800																																			
2006		10 148	P251		2000	8800																																			
2999																																									
3001																																									
4204 4604		MR JACK W HACKETT, INSCE AGENT 4600 BELMORE AV H4B 2C2																																							
1001	45124800	4590 BELMORE AVE																																							
2002		10 148	P251		500	8800																																			
2004		10 148	P253		1000	8800																																			
2006		10 148	252		2500	8800																																			
2999																																									
3001																																									
4201 4601		MR BRUNO CASPARINI 4590 BELMORE AV H4B 2C2																																							

CODE	COMFTE	EMPLACEMENT - NOM, PROFESSION, RÉSIDENCE					CATEGORIE BÂTIMENT	SCOLAIRE		VALEUR EN DOLLARS			MUNICIPAL	REMARQUES		
		DIY CAD.	CADASTRE	SUBDIVISION	FRONT	PROFONDEUR		SUPERFICIE	TERR.	BÂTISSE	TOTAL					
4202 4602 4603	45124800	LUIGI ORSINI 4590 Belmore Av H4B 2C2 <i>Mme Paola Angelina - Orsini</i>					1F 2F									
1001	45125000	4580 BELMORE AVE					151									
2002		10 148	P253		1500	8800					1,32000					
2004		10 148	254		2500	8800					2,20000					
2999											3,52000					
3001		PETER J. HENBURY														
4204 4604		MRS JACQUES H. BEAUREGARD (ENID V. CHICANOT) 4580 BELMORE AV H4B 2C2					5A									
1001	45125100	4560 BELMORE AVE					151									
2002		10 148	755		2500	8800					2,20000					
2004		10 148	P256		1250	8800					1,10000					
2999											3,30000					
3001							2A	1 2B1	22200	46200	68400	T R I				
4202 4602		MR PAUL T MOORE, BANK MANAGER 4560 BELMORE AV H4B 2C2					1A									
1001	45125300 A-147908 S-8-85.	4550 BELMORE AVE					151									
2002		10 148	P256		1250	8800					1,10000					
2004		10 148	257		2500	8800					2,20000					
2999											3,30000					
3001							2A	1 2B1	20800	50000	70800	T R I				
4201 4601		MRS AGNES BINTER-HALL 4550 BELMORE H4B 2C2					5A									
1001	45125500	4530 BELMORE AVE					151									
2002		10 148	258		2500	8800					2,20000					
2004		10 148	P259		1250	8800					1,10000					
2999											3,30000					
3001							2A	1 2B1	20800	46200	67000	T R I				
4211 4611		MR LESLIE GREENSHIELDS, SALESMAN 4530 BELMORE AV H4B 2C2					1A									
1001	45125600	4520 BELMORE AVE					151									
2002		10 148	260		2500	8800					2,20000					

VERS

45125300

18E1

4201 Mrs. Christopher L. Phelan
4601 4550 av. Belrose H4B 2C2

38E1

4202 Miss Linda Ann Blackwell

CERT.	EXP.	
51815	51815	346

15 Jan	1981	1.00	8800	110000
15 Jan	1981	1.00	8800	110000

15 JAN 1981

15 JAN 1981

AE330

15 Jan	1981	1.00	8800	110000
15 Jan	1981	1.00	8800	110000

15 JAN 1981

15 JAN 1981

15 Jan	1981	1.00	8800	110000
15 Jan	1981	1.00	8800	110000

15 JAN 1981

15 JAN 1981

15 Jan	1981	1.00	8800	110000
15 Jan	1981	1.00	8800	110000

15 JAN 1981

CODE	COMpte	EMPLACEMENT - NOM, PROFESSION, RÉSIDENCE						CATEGORIE BÂTIMENT	SCOLAIRE		VALEUR EN DOLLARS			MUNICIPAL	REMARQUES	
		DIV. CAD.	CADASTRE	SUBDIVISION	FRONT	PROFONDEUR	SUPERFICIE		TERR.	P.I.C.	TERRAIN	BÂTIMENT	TOTAL			
2004 2999	45125600	10 146	P259		1250	8800	1,10000 3,30000									
3001								2A	1	281	20800	53000	73800	T R I		
4212 4612		MME CARLO G CIANFLORE (DENISE MONGEAU) 4520 BELMORE AVE H4B 2C2						5F								
7001		TERREBONNE AVE														
1001	45125700	3562 BELMORE AVE						1152								
2002		10 147	1-2		IRR	7600	1,46600									
2004		10 148	269-2		900	IRR	21300									
2006		10 147	1-3		900	IRR	2500									
2008		10 148	269-1		IRR	IRR	1,24000									
2008					1560	IRR										
2999							2,94400									
3001								2A	1	281	18500	48400	66900	T R I		
4201 4601		MR MORTON WEINFELD 3562 BELMORE AV H4B 2B9						5A								
4202 4602		MRS MORTON WEINFELD (PHYLLIS ZELKOWITZ) 3562 BELMORE AV H4B 2B9						5A								
1001	45125800	3556 BELMORE AVE						1151								
2002		10 147	1-1		1760	7100	1,24300									
2004		10 147	2-3		400	7100	28400									
2006		10 147	2-4		560	7100	39100									
2999							1,91800									
3001								2A	1	281	12100	40400	52500	T R I		
4201 4601		MR BERNARD J FAGAN 3556 BELMORE AV H4B 2B9						5A								
4202 4602		MRS BERNARD J FAGAN (ANN THEODORA VAN MILTENBERG) 3556 BELMORE AV H4B 2B9						5A								
1001	45125900 A-1138063 12-6-85	3550 BELMORE AVE						1151								
2002		10 147	2-1		1960	7100	1,38500									
2004		10 147	2-2		400	7100	28400									
2006		10 147	3-2		360	7100	24600									
2999							1,91500									
3001								2A	1	281	12300	40000	52300	T R I		
4212 4612		MRS WILLIAM S HUGHES (THERESA DAWSON) 3550 BELMORE AV H4B 2B9						5A								
		MICROFICHE 59 J-09														

45125700

1E11

4201 M. John E. Pauch

4601 3562 Belmore av H4B 2B9

2E11

4202 Mme. Angelina Marie Pluchschlager - Pauch

AE120

CERT.	EFF.
8185	51184

45125900

1E11

4201 M. Guy Deneperigny

4601 3550 Belmore av H4B 2B9

3E11

4202 Mme. Josée Chatelet

CERT.	EFF.
45185	12685

AE120

CODE	COMPTE	EMPLACEMENT - NOM, PROFESSION, RÉSIDENCE					CATEGORIE BÂTIMENT	SCOLAIRE			VALEUR EN DOLLARS			MUNICIPAL	REMARQUES		
		DIV. CAD.	CADASTRE	SUBDIVISION	FRONT	PROFONDEUR		SUPERFICIE	TERR.	F. C.	TERRAIN	BÂTISSÉ	TOTAL				
1001	45126000 A-153306	3544 BELMORE AVE															
2002		10 147	3-1		2960	7100											
2004	5-12-85	10 147	P4		150	7100						10600					
2999												2,20100					
3001								2A	1 2B1	13900	42200	56100	T R 1				
4207		MISS THEODORA A WEST															
4607		3544 BELMORE AV H4B 2B9															
		VERS0															
1001	45126100	3536 BELMORE AVE															
2002		10 147	P4		3150	7100						2,23700					
3001								2A	1 2B1	14100	54200	68300	T R 1				
4204		MRS ARCHIBALD E SINCLAIR (MARGARET M MC GUIRE)															
4604		3536 BELMORE AVE H4B 2B9															
1001	45126200 A-177565	3530 BELMORE AVE															
2002	14-3-85	10 147	5		3300	7100						2,34300					
3001								2A	1 2B1	14800	50000	64800	T R 1				
4204		MR GEOFFREY F RANDOLPH, SUPERVISOR															
4604		3530 BELMORE AVE H4B 2B9															
		VERS0															
1001	45126300	3502-3500 BELMORE AVE															
2002		10 147	6		3300	7100						2,34300					
2004		10 147	7		3300	7100						2,34300					
2006		10 147	10		3300	7100						2,34300					
2008		10 147	8		3300	7100						2,34300					
2010		10 147	9		3300	7100						2,34300					
2999												11,71500					
3001								1B	2B1	73800	115600	189400	E1B 204-13				
4201		UNIVERSITE CONCORDIA															
4601		1455 DE MAISONNEUVE BL H3G 1RA															
1001	45126600	3472 BELMORE AVE															
2002		10 147	13														
2004		10 147	7														
2999												3,00300					
3001								2A	1 2B1	18900	55400	74300	T R 1				
		MICROFICHE 59 K-09															

4512600

4201 Mrs. Adrienne Gagnon - ^{Handwritten: SAEI}
 4601 3530 Belmore av. ^{Handwritten: HUB 2WS}

CERT.	EFF.	CERT.	EFF.
2/6/85	10/4/85	2/6/85	10/4/85

4512600

4601 4558 Kensington HUB 2WS
 4601 4558 Kensington HUB 2WS

CERT.	EFF.	270
2/6/85	10/4/85	

CODE	COMPTE	EMPLACEMENT - NOM, PROFESSION, RÉSIDENCE						CATEGORIE BÂTIMENT	SCOLAIRE		VALEUR EN DOLLARS			MUNICIPAL	REMARQUES	
		DIV CAD	CADASTRE	SUBDIVISION	FRONT	PROFONDEUR	SUPERFICIE		3045	TERR. P.C.	TERRAIN	BÂTISSE	TOTAL			
4204 4604	45126603	EUGENE J MOREAU, INGENIEUR 3472 BELMORE AV H4B 2B9						IF								
1001	45126700	3466 BELMORE AV						151								
2002		10 147	14		3300	7100										
2004		10 144	6		3300	2000										
2999																
3001																
4201 4601	45126800	CREVIER HOLDINGS LTD 4757 CH DES SOURCES PIERREFONDS HBY 3CS <i>F. 1232 #4513 OR 15-1-85</i> <i>306</i>						CA	2							
1001	45126900	3458 BELMORE AVE						151								
2002		10 147	15		3300	7100										
2004		10 144	5		3300	2000										
2999																
3001																
4204 4604	45127000	ROY E MARTIN, EXECUTIVE 3458 BELMORE AV H4B 2B9						IF								
1001	45126900	3452 BELMORE AVE						151								
2002		10 144	4		3300	2000										
2004		10 147	16		3300	7100										
2999																
3001																
4211 4611		MR GERALD M AUCHINACHIE, TEACHER 3452 BELMORE AV H4B 2B9						2A								
4212 4612		MRS GERALD M AUCHINACHIE (OLYDE M LEQUESNE) 3452 BELMORE AV H4B 2B9						5A								
6400		<i>Correspondance anglaise F.F. 6/9/85 f</i>														
1001	45127000	3444 BELMORE AVE						151								
2002		10 144	3		3300	2000										
2004		10 147	17		3300	7100										
2999																
3001																
4204 4604	45127100	MR GREGORY F BAYLIS, ELECT ENG 3444 BELMORE AV H4B 2B9						1A								
1001	45127100	3442 BELMORE AV						151								

CODE	COMPTE	EMPLACEMENT - NOM, PROFESSION, RÉSIDENCE					CATEGORIE BATIMENT	SCOLAIRE		VALEUR EN DOLLARS			MUNICIPAL	REMARQUES	
		DIV. CAD	CADASTRE	SUBDIVISION	FRONT	PROFONDEUR		SUPERFICIE	TERR. P. C.	TERRAIN	BÂTISSE	TOTAL			
2002 2004 2959	45127100	10 144	2		3300	2000	66000								
		10 147	18		3300	7100	2,34300								
							3,00300								
3001								28	1 281	18900	49100	68000	E 18	R 1	
4204 4604		MME JOHN ARSENEAULT (LORRAINE M GADBOIS) 3442 BELMORE AV H48 289					2F								
7001 7003 7004 7005 7006		SHERBROOKE Q VOIES DU C P R DEBUT DE ST IGNATIUS AV TERREBONNE RUELLE													
1001	45127400	LOT ST IGNATIUS													
2002 2002		10 148	238		2500	8687 8673	2,16700								
3001								68	281	16700		16700	E 18	204-13	
4201 4601		UNIVERSITE CONCORDIA 1455 DE MAISONNEUVE BL H36 1M8					9A								
1001	45127500	LOT ST IGNATIUS													
2002 2002		10 148	237		2500	8673 8677	2,16800								
3001								68	281	16700		16700	E 18	204-13	
4201 4601		UNIVERSITE CONCORDIA 1455 DE MAISONNEUVE BL H36 1M8					9A								
1001	45127600	LOT ST IGNATIUS													
2002 2002		10 148	236		2500	8677 8692	2,16900								
3001								68	281	16700		16700	E 18	204-13	
4201 4601		UNIVERSITE CONCORDIA 1455 DE MAISONNEUVE BL H36 1M8					9A								
1001	45127700	LOT ST IGNATIUS													
2002 2002		10 148	235		2500	8682 8698	2,17000								
3001								68	281	16700		16700	E 18	204-13	
		MICROFICHE 59 M-09													

CODE	COMPTE	EMPLACEMENT - NOM, PROFESSION, RÉSIDENCE						CATEGORIE BÂTIMENT	SCOLAIRE		VALEUR EN DOLLARS			MUNICIPAL	REMARQUES
		DIR. CAD.	CADASTRE	SUBDIVISION	FRONT	PROFONDEUR	SUPERFICIE		TERR. P. C.	TERRAIN	BÂTISSE	TOTAL			
4201 4601	45127700	UNIVERSITE CONCORDIA 1455 DE MAISONNEUVE BL			H36	1M8	9A								
1001	45127800	LOT ST IGNATIUS													
2002 2002		10 148 239			2500	8677 8692									
3001									6B	281	16700		16700	E18	204-13
4201 4601		UNIVERSITE CONCORDIA 1455 DE MAISONNEUVE BL			H36	1M8	9A								
1001	45127900	LOT ST IGNATIUS													
2002 2002		10 148 233			2500	8692 8697									
3001									6B	281	16700		16700	E18	204-13
4201 4601		UNIVERSITE CONCORDIA 1455 DE MAISONNEUVE BL			H36	1M8	9A								
1001	45128000	LOT ST IGNATIUS													
2002 2002		10 148 232			2500	8697 8702									
3001									6B	281	16700		16700	E18	204-13
4201 4601		UNIVERSITE CONCORDIA 1455 DE MAISONNEUVE BL			H36	1M8	9A								
1001	45128100	4595 ST IGNATIUS													
2002 2002		10 148 231			2500	8702 8707									
2004 2004		10 148 P230			1250	8707 8709							1,08900		
2999													3,26400		
3001									2A	1 281	25800	92100	67900	T R I	
4201 4601		MME ANNE MARIE GIRARD-LAROCHELLE 4595 ST IGNATIUS			H4B	206	2								
1001	45128200	4405 ST IGNATIUS													
2002 2002		10 148 P230			1250	8700 8712							1,08900		
		MICROFICHE 59 N-09													

CODE	COMPTE	EMPLACEMENT - NOM, PROFESSION, RÉSIDENCE						CATEGORIE RATIFIÉ	SCOLAIRE		VALEUR EN DOLLARS			MUNICIPAL *	REMARQUES
		DIV. CAD.	CADASTRE	SUBDIVISION	FRONT	PROFONDEUR	SUPERFICIE		TERR.	TERR. P. C.	TERRAIN	BÂTISSE	TOTAL		
2004 2004 2999	45128200	10 148		229	2500	8712 8717	2,17800								
3001							3,26700								
4204 4604 6400		MR DOUGLAS A BALLEINE, ACCOUNTANT 4605 ST IGNATIUS H4B 2B6 <i>Correspondance anglaise R.F. 6/1/85</i>													
1001	45128400	4625 ST IGNATIUS													
2002 2002 2004 2004 2999		10 148		228	2500	8717 8722	2,17900								
3001		10 148		P227	1250	8722 8724	1,09000								
3001							3,26900								
4201 4601 4202 4602		M BENEDICTO LUCCIOLA 4625 ST IGNATIUS H4B 2B6 Mlle LISE ROSS 4625 ST IGNATIUS H4B 2B6													
1001	45128600	4635 ST IGNATIUS													
2002 2002 2004 2004 2999		10 148		P227	1250	8724 8727	1,09000								
3001		10 148		226	2500	8727 8732	2,18100								
3001							3,27100								
4201 4601		MR ARPI HANALIAN 4635 ST IGNATIUS H4B 2B6													
1001	45128700	4655 ST IGNATIUS													
2002 2002 2004 2004 2999		10 148		225	2500	8732 8737	2,18300								
3001		10 148		P224	1250	8739 8740	1,09200								
3001							3,27500								
4201 4601		MR ROBERT H CAMAERON 4655 ST IGNATIUS H4B 2B6													
1001	45128900	4665 ST IGNATIUS													

CODE	COMPTE	EMPLACEMENT - NOM, PROFESSION, RÉSIDENCE					CATEGORIE BÂTIMENT	SCOLAIRE		VALEUR EN DOLLARS			MUNICIPAL	REMARQUES	
		DIV. CAD	CADASTRE	SUBDIVISION	FRONT	PROFONDEUR		SUPERFICIE	TERR. P. G.	TErrain	BATISSE	TOTAL			
2002 2002 2004 2004 2999	45128900	10 148	P224		1250	8740	1,09200								
		10 148	223		2500	8742	2,18500								
						8747	3,27700								
3001								2A	1	2B1	25800	41300	67100	T R 1	
4204 4604		M THOMAS C LAFLECHE, COMMIS 4665 ST IGNATIUS H48 206													
1001	45129000	4685 ST IGNATIUS													
2002 2002 2004 2004 2999		10 148	222		2500	8747	2,18600								
		10 148	P221		1250	8752	1,09400								
						8754	3,28000								
3001								2A	1	2B1	25800	41300	67100	T R 1	
4211 4611		MR JOHN GERLICH, MANAGER 4685 ST IGNATIUS H48 2B6													
1001	45129200	4695 ST IGNATIUS													
2002 2002 2004 2004 2999		10 148	P221		1250	8754	1,09400								
		10 148	220		2500	8757	2,18800								
						8759	3,28200								
3001								2A	1	2B1	25800	41300	67100	T R 1	
4211 4611		MR HERMAN HAGEL, PRINTER 4695 ST IGNATIUS AV H48 2B6													
7001 7002 7003 7004 7005 7006		RUELLE SOMERLED AVE RUELLE RUELLE FIELDING RUELLE													
1001	45132400	5135 ST IGNATIUS AVE													
2002 2004 2999		10 148	102		2500	9000	2,25000								
		10 148	101		2500	9000	2,25000								
							4,50000								
3001								1B		2B1	24300	50600	74900	E 16 209-12	

CODE	COMPTE	EMPLACEMENT - NOM, PROFESSION, RÉSIDENCE						CATEGORIE BÂTIMENT	SCOLAIRE		VALEUR EN DOLLARS			MUNICIPAL	REMARQUES
		DIV. CAD	CADASTRE	SUBDIVISION	FRONT	PROFONDEUR	SUPERFICIE		TERR. P. C.	TERRAIN	BÂTISSE	TOTAL			
4204 4634 6400	45133200	MRS THOMAS M. BECK (KATHLEEN E. BURGESS) 5175 ST IGNATIUS H4V 2C3						BA	1						
		<i>Correspondance anglaise F.F. 6/19/85</i>													
1001	45133400	5165 ST IGNATIUS AV							173						
2002		10 148 92			2500	9000									
2004		10 148 91			2500	9000									
2999															
3001															
4211 4611		MRS JUSTIN BEAUPRE (VIOLA MURPHY) 5185 ST IGNATIUS AV H4V 2C3						BA	2						
1001	45133600	5195 ST IGNATIUS							173						
2002		10 148 90			2500	9000									
2004		10 148 89			2500	9000									
2999															
3001															
4201 4601		MRS FERNAND BELANGER (WILHELMINA VAN AKKEREN) 5195 ST IGNATIUS H4V 2C3						BA	1						
1001	45133800	5205 ST IGNATIUS							173						
2002		10 148 88			2500	9000									
2004		10 148 87			2500	9000									
2999															
3001															
4204 4604		MR ALFRED A BARTH, ELECTROTYPYER 5205 ST IGNATIUS H4V 2C3						BA	1						
1001	45134000	5215 ST IGNATIUS AVE							173						
2002		10 148 86			2700	9000									
3001															
4201 4601		MRS VERONICA JANE COSTELLO-SCHOFIELD 5215 ST IGNACIUS AV H4V 2C3						BA	1						
4204 4604		MR JAMES S RILEY, C N R CLERK 5215 ST IGNATIUS H4V 2C3						BA	1						
6400		<i>Correspondance anglaise F.F. 6/19/85</i>													
1001	45134100	5225 ST IGNATIUS							173						

CODE	COMPTE	EMPLACEMENT - NOM, PROFESSION, RESIDENCE					CATEGORIE BÂTIMENT	SCOLAIRE		VALEUR EN DOLLARS			MUNICIPAL *	REMARQUES
		DIV. CAD.	CADASTRE	SUBDIVISION	FRONT	PROFONDEUR		SUPERFICIE	TERR. P. C.	TERRAIN	BÂTISSE	TOTAL		
2002 2004 2999	45134100	10 148	84		2500	9000	2,25000							
3001		10 148	85		2500	9000	2,25000							
							4,50000							
4202 4602								2A	1 2B1	24300	41800	66100	T R I	
1001	45134300				5235 ST IGNATIUS									
2002 2004 2999		10 148	P82		1250	9000	1,12500							
3001		10 148	83		2500	9000	2,25000							
							3,37500							
4201 4601					5235 ST IGNATIUS									
4202 4602					MR MICHEL LABEL, AVOCAT 5235 ST IGNATIUS H4V 2C3									
1001	45134500				5245 ST IGNATIUS									
2002 2004 2999		10 148	81		2500	9000	2,25000							
3001		10 148	P82		1250	9000	1,12500							
							3,37500							
4201 4601					5245 ST IGNATIUS									
								2A	1 2B1	18200	41200	59400	T R I	
1001	45134600				5255 ST IGNATIUS									
2002 2004 2999		10 148	P79		1250	9000	1,12500							
3001		10 148	80		2500	9000	2,25000							
							3,37500							
4202 4602					5255 ST IGNATIUS									
4203 4603					MR ANTONIO IACIOFANO 5255 ST IGNATIUS H4V 2C3									
					MRS ANTONIO IACIOFANO (AMALIA ARCIERO) 5255 ST IGNATIUS H4V 2C3									
1001	45134800				5265 ST IGNATIUS									
2002 2004 2999		10 148	78		2500	9000	2,25000							
		10 148	P79		1250	9000	1,12500							
							3,37500							

4513.4500

3A51

4201 Villa Audrey Duberg
4601 5245 St. Ignace H4V 2C3

DEPT.	DEPT.	370
21386	1619 97	

CODE	COMPTE	EMPLACEMENT - NOM, PROFESSION, RÉSIDENCE						CATEGORIE BÂTIMENT	SCOLAIRE		VALEUR EN DOLLARS			MUNICIPAL	REMARQUES	
		DIR. CAD.	CADASTRE	SUBDIVISION	FRONT	PROFONDEUR	SUPERFICIE		TERR. P.	TERR. C.	TERRAIN	BÂTISSÉ	TOTAL			
3001	45134800							2A	1	281	18200	41200	59400	T R I		
4201		MR TIBOR SZENTVÉRI, DRAFTSMAN														
4601		5265 ST IGNATIUS H4V 2C3														
1001	45134900	5275 ST IGNATIUS														
2002		10 148	77		2500	9000						2,25000				
2004		10 148	P76		1250	9000						1,12500				
2999												3,37500				
3001								2A	1	281	18200	41800	60000	T R I		
4201		MR CHARLES S SCHWARTZ, EPICIER														
4601		5275 ST IGNATIUS H4V 2C3														
6400		<i>Correspondance anglaise F.F. 6/9/85 G</i>														
1001	45135100	5285 ST IGNATIUS														
2002		10 148	75		2500	9000						2,25000				
2004		10 148	P76		1250	9000						1,12500				
2999												3,37500				
3001								2A	1	281	18200	51100	69300	T R I		
4204		MR REUBEN SACKS, TRADER														
4604		5285 ST IGNATIUS H4V 2C3														
7001		RUELLE														
1001	45135120	5291-93 ST IGNATIUS														
2002		10 148	68-2		3500	3600						1,26000				
2004		10 148	69-3		3500	2700						94500				
2006		10 148	70-2		3500	2600						91000				
2999												3,11500				
3001								2B	1	281	16000	78000	94800	T R I		
4211		MRS LARRY BOOK (MARION CHAMITOFF)														
4611		5291 ST IGNATIUS AV H4V 2C3														
7001		CHESTER AV														
1001	45135140	LOT ST IGNATIUS														
2002		10 148	P61		3500	3600						1,26000				
2004		10 148	P62		3500	2700						94500				
2006		10 148	P63		3500	2600						91000				
2008		10 148	P60		1500	8900						1,38500				
2999												4,50000				
3001								7A	1	291	24300		24300	T R I		

CODE	COMPTE	EMPLACEMENT - NOM, PROFESSION, RÉSIDENCE					CATEGORIE BÂTIMENT	SCOLAIRE		VALEUR EN DOLLARS			MUNICIPAL	REMARQUES	
		DIV. CAD	CADASTRE	SUBDIVISION	FRONT	PROFONDEUR		SUPERFICIE	TERR	P.C.	TERRAIN	BÂTISSE			TOTAL
4292 4602 4203 4204	45135142	MR DOMINIC ORLANDO 7097 CHESTER AV H4V 1L3 MISS SYLVIA ORLANDO MR JOHN HUGO ORLANDO					2A 3A 3A								
6620 7001		PROPRIÉTÉ SUJETTE A SURTAXE SUR TERRAIN VAGUE DESSERVI RUELLE													
1901 2002 2004 2999	45135200 A-144956 25-6-85.	5327 ST IGNATIUS													
		10 148	34		2500	9000					2,25000				
		10 148	33		2500	9000					2,25000				
											4,50000				
3501															
4204 4604		MR NORMAN B MELROSE, ADM 5327 ST IGNATIUS H4V 2C5					2A		1 281	24300	27300	51600	T R I		
1901 2002 2004 2999	45135400	5345 ST IGNATIUS													
		10 148	32		2500	9000					2,25000				
		10 148	P31		2250	9000					2,02500				
											4,27500				
3001															
4204 4604		MR MAURICE J BRENNAN, MANAGER 5345 ST IGNATIUS H4V 2C5					2A		1 281	23100	39200	62300	T R I		
1901 2002 2004 2999	45135500	5355 ST IGNATIUS													
		10 148	P29		2000	9000					1,80000				
		10 148	P31		250	9000					22500				
		10 148	30		2500	9000					2,25000				
											4,27500				
3001															
4201 4601 4202 4602		MR REYNALDO RAMOS 5355 ST IGNATIUS H4V 2C5 MRS REYNALDO RAMOS (MAGDALENA ETRATA) 5355 ST IGNATIUS H4V 2C5					1A 2A								
1901 2002 2004 2006 2999	45135700	5371 ST IGNATIUS													
		10 148	28		2500	9000					2,25000				
		10 148	P29		500	9000					45000				
		10 148	P27		1750	9000					1,57500				
											4,27500				

45135140

2AT1

4201 Miss Eleanor Deveree Sumersell - Orlando
4601 7097 Chester av - H4V 1L3

CRAT	APP.
11285	11089

45135200

3AT1

4201 Miss Anne Marie Mohammed
4601 8327 St. Ignace - H4V 2G5

1AT1

4202 Mr. Leo Mohammed

CRAT	APP.
131285	351685

1000	1000	1000
1000	1000	1000
1000	1000	1000

1000	1000	1000
1000	1000	1000
1000	1000	1000

1000	1000	1000
1000	1000	1000
1000	1000	1000

AE820

CODE	COMPTE	EMPLACEMENT - NOM, PROFESSION, RÉSIDENCE						CATEGORIE BÂTIMENT	SCOLAIRE		VALEUR EN DOLLARS			MUNICIPAL	REMARQUES	
		DIV. CAD.	CADASTRE	SUBDIVISION	FRONT	PROFONDEUR	SUPERFICIE		TERR.	P. C.	TERRAIN	BÂTISSE	TOTAL			
3001	45135700							2A	1	2B1	23100	37900	61000	T R I		
4211		MR LIN HEE YOON, FLORIST 5371 ST IGNATIUS H4V 2C5						1A								
4611		MRS LIN HEE YOON (HYUN-KYUNG KIM) 5371 ST IGNATIUS H4V 2C5						2A								
4212																
4612																
1001	45136000	5377 ST IGNATIUS						171								
2002		10 148	P27		750	9000						67500				
2004		10 148	P25		1500	9000						1,35000				
2006		10 148	26		2500	9000						2,25000				
2999												4,27500				
3001								2A	1	2B1	23100	39200	62300	T R I		
4201		M CLAUDE ST ONGE 5377 ST IGNATIUS H4V 2C5						1F								
4601																
4202		MME SUZANNE POIRIER						2F								
1001	45136200	5391 ST IGNATIUS						171								
2002		10 148	24		2500	9000						2,25000				
2004		10 148	P25		1000	9000						90000				
2006		10 148	P23		1250	9000						1,12500				
2999												4,27500				
3001								2A	1	2B1	23100	37900	61000	T R I		
4204		MR DONALD C MORRISON 5391 ST IGNATIUS H4V 2C5						1A								
4604																
1001	45136400	5399 ST IGNATIUS						171								
2002		10 148	P21		1000	9000						90000				
2004		10 148	P23		1250	9000						1,12500				
2006		10 148	22		2500	9000						2,25000				
2999												4,27500				
3001								2A	1	2B1	23100	37300	60400	T R I		
4211		M DOUCET E SAUVE, GERANT 5399 AV ST IGNATIUS H4V 2C5						1F								
4611																
1001	45136600	5415 ST IGNATIUS						171								
2002		10 148	P19		750	9000						67500				
2004		10 148	P21		1500	9000						1,35000				
2006		10 148	20		2500	9000						2,25000				
2999												4,27500				
3001								2A	1	2B1	23100	35400	58500	T R I		
		MICROFICHE		59 G-10												

CODE	COMPTE	EMPLACEMENT - NOM, PROFESSION, RÉSIDENCE						CATEGORIE DATIEMENT	SCOLAIRE		VALEUR EN DOLLARS			MUNICIPAL	REMARQUES
		DIV. CAD.	CADASTRE	SUBDIVISION	FRONT	PROFONDEUR	SUPERFICIE		TERRAIN	P. C.	TERRAIN	BÂTISSE	TOTAL		
4211 4611	45136600	MRS PETER LITINAS (MAY H CHAROST)						5A							
		5415 ST IGNATIUS AV H4V 2C5													
1001	45136200	5423 ST IGNATIUS						177							
2002		10 148 P17			500	9000	45000								
2004		10 148 P19			1750	9000	1,57500								
2006		10 148 18			2500	9000	2,25000								
2999							4,27500								
3001								2A	1	201	23100	35400	58500	T R I	
4204 4604		MR RICHARD RIYSING, ARCHITECT						1A							
		5423 ST IGNATIUS H4V 2C5													
6400		<i>Correspondance anglaise F.F. 6/1/85</i>													
1001	45137000	5441 ST IGNATIUS						177							
2002		10 148 688			4750	9000	4,27500								
3001								2A	1	201	23100	57400	80500	T R I	
4211 4611		MME EMMANUEL R V P BACINSKI (M LOUISE LAPOINTE)						SF							
		5441 ST IGNATIUS AV H4V 2C5													
1001	45137200	5451 ST IGNATIUS						177							
2002		10 148 P15			2250	9000	2,02500								
2004		10 148 14			2500	9000	2,25000								
2999							4,27500								
3001								2A	1	201	23100	36200	59300	T R I	
4204 4604		MR BORIS LIIDUMAE, DRAUGHTSMAN						1A							
		5451 ST IGNATIUS H4V 2C5													
6400		<i>Correspondance anglaise F.F. 6/1/85</i>													
1001	45137300	5467-69 ST IGNATIUS						177							
2002		10 148 13			2500	9000	2,25000								
2004		10 148 12			2500	9000	2,25000								
2999							4,50000								
3001								2B	1	201	24300	59200	83500	T R I	
4211 4611		MR MIROSLAW BARTOSIEWICZ, ELECTRICIAN						1A							
		5145 WALKLEY AV #26 H4V 2H4 <i>5467 St Ignatius H4V 2C5</i>													
4212 4612		MRS MIROSLAW BARTOSIEWICZ (WANDA KOLTOSKA) <i>P. 144...</i>						1A							
		5145 WALKLEY AV #26 H4V 2H4													
1001	45137500	5475-77 ST IGNATIUS						177							
		MICROFICHE 59 N-10													

CODE	COMPTE	EMPLACEMENT - NOM, PROFESSION, RÉSIDENCE						CATEGORIE BÂTIMENT	SCOLAIRE		VALEUR EN DOLLARS			MUNICIPAL	REMARQUES	
		DIV. CAD.	CADASTRE	SUBDIVISION	FRONT	PROFONDEUR	SUPERFICIE		GEN.	TERR. P. C.	TERRAIN	BÂTISSE	TOTAL			
2002	45137500	10 146	10		2500	9000	2,25000									
2004		10 146	11		2500	9000	2,25000									
2999							4,50000									
3001								2B	1	2B1	24300	54700	79000	T R 1		
4204	45137600	MRS THOMAS H I ROBERTS (EMILY C KING) 5475 ST IGNATIUS H4V 2C5						5A	1							
4604		RUELLE CHEMIN DE LA CÔTE ST LUC TRVERSEZ CHEMIN DE LA CÔTE ST LUC RUELLE														
7001																
7002																
7005																
1001	45137700	5480 ST IGNATIUS						17B								
2002		10 143	606		2500	8000	2,00000									
2004		10 143	607		2500	8000	2,00000									
2999							4,00000									
3001								2A	1	2B1	21600	26300	47900	T R 1		
4201	45137800	MRS NORMAN PIERREPOINT (JOAN VISTARCHI) 5480 ST IGNATIUS H4V 2C4						2A	1							
4601																
1001		45137900	5460 ST IGNATIUS						17B							
2002			10 143	609		2500	8000	2,00000								
2004			10 143	608		2500	8000	2,00000								
2999							4,00000									
3001								2A	1	2B1	21600	31100	52700	T R 1		
4204	45138100	MR MOE CAPLAN, MANAGER 5460 ST IGNATIUS H4V 2C4						7A	1							
4604																
1001		45138200	5440 ST IGNATIUS						17B							
2002			10 143	610		2500	8000	2,00000								
2004			10 143	611		2500	8000	2,00000								
2999							4,00000									
3001								2A	1	2B1	21600	41300	62900	T R 1		
4211	45138300	MISS RITA M GREENBERG 5440 ST IGNATIUS H4V 2C4						7A	1							
4611																
1001		45138400	5430 ST IGNATIUS						17B							
2002			10 143	613		2500	8000	2,00000								
2004																
2999																
3001																
4211	45138500	MICROFICHE 59 1-10														
4611																
1001		45138600														
2002			10 143	613		2500	8000	2,00000								
2004																
2999																
3001																

CODE	COMPTE	EMPLACEMENT - NOM, PROFESSION, RESIDENCE						CATEGORIE BÂTIMENT	SCOLAIRE		VALEUR EN DOLLARS			MUNICIPAL	REMARQUES
		DIV. CAD.	CADASTRE	SUBDIVISION	FRONT	PROFONDEUR	SUPERFICIE		TERR.	P. C.	TERRAIN	BÂTISSE	TOTAL		
4201 4201	45139100	AGYAPAL S OBERGI 5384 ST IGNATIUS			H4V 2C5										
1001 2002 2004 2999	45139300 A-144728 1985	5370 ST IGNATIUS 10 143 623 10 143 622			2500 2500	8000 8000	2,00000 2,00000 4,00000								
3001 4204 4604		MR KAZIMIERZ FILIPCZUK, ARCHITECT 5370 ST IGNATIUS H4V 2C4						2A	1 2B1	21600	38400	60000	T R I		
1001 2002 2004 2999	45139500	5360 ST IGNATIUS 10 143 625 10 143 624			2500 2500	8000 8000	2,00000 2,00000 4,00000								
3001 4202 4602 4203 4603		MR FREDERICK LEUNG 5360 ST IGNATIUS AV H4V 2C4 MRS FREDERICK LEUNG (ANTIA NG) 5360 ST IGNATIUS AV H4V 2C4						2A	1 2B1	21600	38400	60000	T R I		
1001 2002 2004 2999	45139700	5340 ST IGNATIUS 10 143 627 10 143 626			2500 2500	8000 8000	2,00000 2,00000 4,00000								
3001 4201 4601 4202 4602		MR KENNETH LEWIS 5340 ST IGNATIUS H4V 2C4 MRS KENNETH LEWIS (BARBARA CLARKE) 5340 ST IGNATIUS H4V 2C4						2A	1 2B1	21600	35400	57000	T R I		
1001 2002 2004 2999	45139900	5330 ST IGNATIUS 10 143 628 10 143 629			2500 2500	8000 8000	2,00000 2,00000 4,00000								
3001 4201 4601		MR SIKHING 5330 AV ST IGNATIUS H4V 2C4						2A	1 2B1	21600	35400	57000	T R I		

VERSO

45139300

1F11

4201 St. Chi Wang Leung Demand
 4601 5370 St. Ignace H4V 2C4



4201 St. Chi Wang Leung Demand
 4601 5370 St. Ignace H4V 2C4

4201 St. Chi Wang Leung Demand
 4601 5370 St. Ignace H4V 2C4

4201 St. Chi Wang Leung Demand
 4601 5370 St. Ignace H4V 2C4

4201 St. Chi Wang Leung Demand
 4601 5370 St. Ignace H4V 2C4

4201 St. Chi Wang Leung Demand
 4601 5370 St. Ignace H4V 2C4

4201 St. Chi Wang Leung Demand
 4601 5370 St. Ignace H4V 2C4

4201 St. Chi Wang Leung Demand
 4601 5370 St. Ignace H4V 2C4

CODE	COMPTE	EMPLACEMENT - NOM, PROFESSION, RÉSIDENCE						CATEGORIE BÂTIMENT	SCOLAIRE		VALEUR EN DOLLARS			MUNICIPAL	REMARQUES
		CIV. CAD.	CADASTRE	SUBDIVISION	FRONT	PROFONDEUR	SUPERFICIE		TERR.	P. C.	TERRAIN	BÂTISSE	TOTAL		
4202 4602	45139900	MRS SIKRING IP (LO CHI YIN) 5330 AV ST IGNATIUS H4V 2C4						2A							
1001 2002 3001	45140100	LOT ST IGNATIUS 10 143 430 1500 15900 2,38500						6B		2B1	1			1 E26	NOMINALE
4204 5701 5702 6001		WEST VALLEY LAND CO LTD ATT L JORON 1010 STE CATHERINE O #700 H3B 3R3 RUELLE						CA							
1001 2002 3001	45140130	5310-12 ST IGNATIUS 10 143 825 3000 7950 2,38500						177							
4201 4601 6000 7001		MRS LOUIS ROSENBLANT (MARY SBRIER) 5312 ST IGNATIUS H4V 2C4 Concessionnaire anglaise FF (12.12.85) mm CHESTER AVE						9A		1 2B1	12900	58100	71000	T R 1	
1001 2002 2004 2799	45140160	5290 ST IGNATIUS 10 143 P640 5500 2900 1,59500 10 143 P641 5500 3600 1,98000 3,57500						171							
3001 4204 4604		MRS HARRY BOSKEY (ESTHER FEIGELMAN) 5290 ST IGNATIUS H4V 2C2						2A	1 2B1	18300	51000	70300	T R 1		
1001 2002 2004 2999	45140200	5280 ST IGNATIUS 10 143 671 2500 8000 2,00000 10 143 672 2500 8000 2,00000 4,00000						171							
3001 4204 4604		MR EDGAR LIGN, CIVIL ENG 5280 ST IGNATIUS H4V 2C2						2A	1 2B1	21600	57000	78600	T R 1		
1001	45140400	5260 ST IGNATIUS MICROFICHE 59 L-10						171							

CODE	COMPTE	EMPLACEMENT - NOM, PROFESSION, RÉSIDENCE						CATEGORIE BÂTIMENT	SCOLAIRE		VALEUR EN DOLLARS			MUNICIPAL	REMARQUES	
		DIV. CAD.	CADASTRE	SUBDIVISION	FRONT	PROFONDEUR	SUPERFICIE		TERP.	P. C.	TERRAIN	BÂTISSE	TOTAL			
2002 2004 2999	45140400	10 143	673		2500	8000	2,00000									
		10 143	674		2500	8000	2,00000									
							4,00000									
3001								2A	1	2B1	21600	25000	46600	T R I		
4204 4604		MR YOSHIO TOYOTA, SUPERVISOR 5260 ST IGNATIUS H4V 2C2						1A								
1001	45140600	5250 ST IGNATIUS														
2002 2004 2999		10 143	675		2500	8000	2,00000									
		10 143	676		2500	8000	2,00000									
							4,00000									
3001								2A	1	2B1	21600	23900	45500	T R I		
4204 4604 4210 4610		MRS EARL S LENNOX (DOROTHY K BAIRD) 5250 ST IGNATIUS H4V 2C2 MR ROBERT S LENNOX 5250 ST IGNATIUS H4V 2C2						1A								
1001	45140800	5240 ST IGNATIUS														
2002 2004 2999		10 143	677		2500	8000	2,00000									
		10 143	678		2500	8000	2,00000									
							4,00000									
3001								2A	1	2B1	21600	27200	48800	T R I		
4204 4604		MR WALTER L RYAN, TOOL GRINDER 5240 ST IGNATIUS H4V 2C2						1A								
1001	45141000	5230 ST IGNATIUS														
2002 2004 2999		10 143	679		2500	8000	2,00000									
		10 143	680		2500	8000	2,00000									
							4,00000									
3001								2A	1	2B1	21600	62500	84100	T R I		
4201 4601		MRS ALLAN S JARDIN (NANCY A STONE) 5230 ST IGNATIUS H4V 2C2						1A								
1001	45141200	5220 ST IGNATIUS														
2002 2004 2999		10 143	681		2500	8000	2,00000									
		10 143	682		2500	8000	2,00000									
							4,00000									
3001								2A	1	2B1	21600	27200	48800	T R I		
		MICROFICHE 59 M-10														

CODE	COMPTE	EMPLACEMENT - NOM, PROFESSION, RÉSIDENCE						C	A	M	C	C	C	C	C	C	C	C	REMARQUES
		DIV. CAD	CADASTRE	SUBDIVISION	FRONT	PROFONDEUR	SUPERFICIE												
4201 4601 4202	45141200	M JUAN WONG, PHARMACIEN 5220 ST IGNATIUS H4V 2C2 MME JUAN WONG (INES KO)						1F											
1001	45141400	5200 ST IGNATIUS																	
2002 2004 2999			10 143	683	2500	8000	2,00000												
			10 143	684	2500	8000	2,00000												
							4,00000												
3001																			
4202 4602 4203 4603		MR JAMES T MONROE 5200 ST IGNATIUS H4V 2C2 MRS JAMEST MONROE (SHIRLEY CARTER) R R 2 SWANTON VERMONT U S A						1A											
								2A											
1001	45141600	5190 ST IGNATIUS																	
2002 2004 2999			10 143	686	2500	8000	2,00000												
			10 143	685	2500	8000	2,00000												
							4,00000												
3001																			
4213 4613		MME CLAIRE LAVALLEE 5190 ST IGNATIUS H4V 2C2						2A											
1001	45141800	5100 ST IGNATIUS																	
2002 2004 2999			10 143	P688	2410	8000	1,92800												
			10 143	687	2500	8000	2,00000												
							3,92800												
3001																			
4204 4604		MR ROBERT VENDOR, ACCOUNTANT 5180 ST IGNATIUS H4V 2C2						2A											
1001	45142000	5170 ST IGNATIUS																	
2002 2004 2006 2999			10 143	P688	090	8000	7200												
			10 143	689	2500	8000	2,00000												
			10 143	690	2500	8000	2,00000												
							4,07200												
3001																			
4201 4601		MR SHAHID KHAN, INGÉNIEUR 5170 ST IGNATIUS H4V 2C2						1A											

CODE	COMpte	EMPLACEMENT - NOM, PROFESSION, RÉSIDENCE						CATEGORIE BÂTIMENT	SCOLAIRE		VALEUR EN DOLLARS			MUNICIPAL	REMARQUES
		DIV. CAD.	CADASTRE	SUBDIVISION	FRONT	PROFONDEUR	SUPERFICIE		TERR.	P. C.	TERRAIN	BÂTISSE	TOTAL		
1001	45142200	5160 ST IGNATIUS						173							
2002		10 143	691		2500	8000									
2004		10 143	692		2500	8000									
2999															
3001															
4204		MISS GLADYS MANTHORP, NURSE						2A	1	281	21600	55200	76800	T R I	
4604		5160 ST IGNATIUS H4V 2C2													
1001	45142400	5150 ST IGNATIUS						173							
2002		10 143	693		2500	8000									
2004		10 143	694		2500	8000									
2999															
3001															
4202		MRS NERSES DOGHRAMADJIAN (RACHEL TORO)						2A	1	281	21600	74000	95600	T R I	
4602		5150 ST IGNATIUS H4V 2C2													
1001	45142600	5140 ST IGNATIUS						173							
2002		10 143	695		2500	8000									
2004		10 143	696		2500	8000									
2999															
3001															
4201		MISS CLAUDETTE DENYS						2A	1	281	21600	26900	48500	T R I	
4601		5140 ST IGNATIUS H4V 2C2													
1001	45142800	5130 ST IGNATIUS						173							
2002		10 143	698		2500	8000									
2004		10 143	697		2500	8000									
2999															
3001															
4204		MR DAVIS ZUSHMANIS, ENGINEER						2A	1	281	21600	27800	49400	T R I	
4604		5130 ST IGNATIUS H4V 2C2													
6400		<i>Correspondance anglaise F.F. 6/9/85</i>													
7001		RUELLE													
7002		FIELDING AVE													
7003		RUELLE													
7004		SGMERLED AVE													
7005		RUELLE													
1001	45145000	4770 ST IGNATIUS						181							

CODE	COMPTE	EMPLACEMENT - NOM, PROFESSION, RÉSIDENCE					CATEGORIE BÂTIMENT	SCOLAIRE		VALEUR EN DOLLARS			MUNICIPAL	REMARQUES		
		DIV CAD	CADASTRE	SUBDIVISION	FRONT	PROFONDEUR		SUPERFICIE	YEAR P.C.	TERRAIN	BÂTISSE	TOTAL				
2002 2004 2999	4514500	10 143	P795		1250	8000	1,00000									
3001		10 143	794		2500	8000	2,00000									
3001							3,00000									
4204 4604								2A	1 2B1	20900	43800	64700	T R 1			
		MR JOHN F O REILLY, CUSTOM OFF 4770 ST IGNATIUS H4B 2B7														
1001	4514600	4760 ST IGNATIUS														
2002 2004 2999		10 143	796		2500	8000	2,00000									
3001		10 143	P795		1250	8000	1,00000									
3001							3,00000									
4211 4611		MR JAN WISNIEWSKI, ENGINEER 4760 ST IGNATIUS H4B 2B7														
1001	45146100	4700 ST IGNATIUS														
2002 2004 2006 2999		10 143	798		2500	8000	2,00000									
3001		10 143	797		2500	8000	2,00000									
3001		10 143	799		2500	8000	2,00000									
3001							6,00000									
4202 4602		MRS KO ODN TEONG (CHEONG WYE MENG) 4700 ST IGNATIUS AV H4B 2B7														
1001	45146400	4660 ST IGNATIUS														
2002 2004 2999		10 143	800		2500	8000	2,00000									
3001		10 143	P801		1250	8000	1,00000									
3001							3,00000									
4201 4601 4202		M DONALD MARSLAND 4660 ST IGNATIUS H4B 2B7														
4202		MME PAMELA SCHOFIELD-MARSLAND														
4400		CORRESPONDANCE ANGLAISE														
1001	45146600	4650 ST IGNATIUS														
2002 2004 2999		10 143	P801		1250	8000	1,00000									
3001		10 143	802		2500	8000	2,00000									
3001							3,00000									

VERS

45/46100

1FE1

4201 M. Roger Hurrell

4601 4700 St. Laurent as MB 287

3FE1

4202 Mlle Linda Pitt-Taylor

CERT.	APP.	
5/1/85	10/1/85	3/46

10-143 200 1 20 0000 10000

10-143 200 3 20 0000 30000

10-143 200 3 20 0000 30000

10-143 200 3 20 0000 30000

10-143 200 3 20 0000 30000

10-143 200 3 20 0000 30000

10-143 200 3 20 0000 30000

10-143 200 3 20 0000 30000

10-143 200 3 20 0000 30000

10-143 200 3 20 0000 30000

10-143 200 3 20 0000 30000

10-143 200 3 20 0000 30000

10-143 200 3 20 0000 30000

10-143 200 3 20 0000 30000

10-143 200 3 20 0000 30000

10-143 200 3 20 0000 30000

10-143 200 3 20 0000 30000

10-143 200 3 20 0000 30000

10-143 200 3 20 0000 30000

10-143 200 3 20 0000 30000

10-143 200 3 20 0000 30000

10-143 200 3 20 0000 30000

10-143 200 3 20 0000 30000

10-143 200 3 20 0000 30000

10-143 200 3 20 0000 30000

10-143 200 3 20 0000 30000

10-143 200 3 20 0000 30000

10-143 200 3 20 0000 30000

10-143 200 3 20 0000 30000

10-143 200 3 20 0000 30000

10-143 200 3 20 0000 30000

10-143 200 3 20 0000 30000

10-143 200 3 20 0000 30000

10-143 200 3 20 0000 30000

10-143 200 3 20 0000 30000

10-143 200 3 20 0000 30000

CODE	COMPTE	EMPLACEMENT - NOM, PROFESSION, RESIDENCE						CATEGORIE BÂTIMENT	SCOLAIRE		VALEUR EN DOLLARS			MUNICIPAL	REMARQUES	
		DIV. CAD.	CADASTRE	SUBDIVISION	FRONT	PROFONDEUR	SUPERFICIE		P.	TERR. P. C.	TERRAIN	BÂTISSÉ	TOTAL			
3001	45146600							2A	1	281	20900	46200	67100	T R I		
4204		MRS CLEMENT C KEENAN (VERONICA D NEILL)						5A								
4604		4650 ST IGNATIUS H4B 2B7														
6400		<i>Correspondance anglaise F.F. 6/2/85 #</i>														
1001	45146700	4630 ST IGNATIUS AVE						1B8								
2002		10 143	803		2500	8000						2,00000				
2004		10 143	804		2500	8000						2,00000				
2999												4,00000				
3001								2A	1	281	27900	63000	90900	T R I		
4201		MISS ELEANOR A MACLEAN						5A								
4601		4630 ST IGNATIUS AV H4B 2B7														
1001	45146900	4620 ST IGNATIUS AV						1B8								
2002		10 143	805		2500	8000						2,00000				
2004		10 143	806		4500	8000						3,25600				
2004					3633	IRR						5,25600				
2999																
3001								2A	1	281	36700	73500	110200	T R I		
4211		MR DONALD ELMO MC ELGHERAN, PROFESSOR						1A								
4511		4620 ST IGNATIUS AV H4B 2B7														
7001		CAD P 144														
7002		RUELLE														
7003		TERREBONNE														
7004		DEBUT DE MAC RAHON AV														
7005		CAD 144														
1001	45146920	ARR DE 7141 SHERBROOKE O														
2002		10 144	18		1415	3320						52500				
2002					1770	3300										
2004		10 144	P19		IRR	46460						164,04200				
2004					IRR	36955										
2999												164,56700				
3001								1B	281	886500	4356400	5242900	E18	204-13		
4201		UNIVERSITE CONCORDIA UNIVERSITY						9A								
4601		1455 DE KATSONNEUVE BL H3G 1M8														
1001	45146930	LOT ARR DE 7141 SHERBROOKE O						1B9								
2001		10 144	P19		17530	48330						83,05200				
2001					IRR	46460										
		MICROFICHE 59 B-11														

CODE	COMPTE	EMPLACEMENT - NOM, PROFESSION, RÉSIDENCE					CATEGORIE BÂTIMENT	SCOLAIRE		VALEUR EN DOLLARS			MUNICIPAL	REMARQUES	
		DIV. CAD.	CADASTRE	SUBDIVISION	FRONT	PROFONDEUR		SUPERFICIE	TERR. P. C.	TERRAIN	BÂTISSE	TOTAL			
3001	45146930														
4201		LOYOLA HIGH SCHOOL													
4601		7141 SHERBROOKE O H4B 1R6													
1001	45147100	4655 MACMAHON AV													
2002		10 143	792		2500	7900					1,97500				
2004		10 143	793		2800	7900					2,54300				
2999					3600	IRR					4,51800				
3001															
4201		MME MICHELINE LESSARD-CARRIER													
4601		4655 MACMAHON H4B 2B5													
1001	45147300	4665 MACMAHON AVE													
2002		10 143	790		2500	7900					1,97500				
2004		10 143	791		2500	7900					1,97500				
2999											3,95000				
3001															
4201		MR SVETISLAV PETROVICH, ENGINEER													
4601		4665 MAC MAHON AV H4B 2B5													
1001	45147500	4675 MACMAHON AVE													
2002		10 143	788		2500	7900					1,97500				
2004		10 143	789		2500	7900					1,97500				
2999											3,95000				
3001															
4204		MR HAROLD L LAPIERRE, SALES MGR													
4604		4675 MAC MAHON H4B 2B5													
1001	45147700	4685 MACMAHON AVE													
2002		10 143	786		2500	7900					1,97500				
2004		10 143	787		2500	7900					1,97500				
2999											3,95000				
3001															
4201		MRS PAUL EMILE CONTENT (HELEN B SINGLETON)													
4601		4685 MACMAHON H4B 2B5													

CERT.	EFF.	
28-86	1-8-85	371

CERT.	EFF.	
31-85	1-85	321

CERT.	EFF.	
31-85	1-85	321

CERT.	EFF.	
31-85	1-85	321

CODE	COMPTE	EMPLACEMENT - NOM, PROFESSION, RÉSIDENCE					CATEGORIE BÂTIMENT	SCOLAIRE		VALEUR EN DOLLARS			MUNICIPAL	REMARQUES	
		DIV. CAD.	CADASTRE	SUBDIVISION	FRONT	PROFONDEUR		SUPERFICIE	TERR. F. C.	TERRAIN	BÂTISSE	TOTAL			
1001	45147900	4715 MACHAHON AVE					181								
2002		10 143	784		2500	7900					1,97500				
2004		10 143	785		2500	7900					1,97500				
2999											3,95000				
3001							2A	1	2B1	30300	77900	108200	T R I		
4201		M MICHEL DE SCHUTTER, GERANT DES VENTES					1F								
4601		4715 MACHAHON AV H4B 2B5													
4202		MME MICHEL DE SCHUTTER (PIERRETTE LEDUC)					2F								
4602		4715 MACHAHON AV H4B 2B5													
1001	45148100	4755 MACHAHON AVE					182								
2002		10 143	P782		1250	7900					98600				
2004		10 143	783		2500	7900					1,97500				
2999											2,96300				
3001							2A	1	2B1	22800	53000	75800	T R I		
4212		MRS RICHARD C COOPER (BARBARA A ATKINSON)					SA								
4612		4755 MACHAHON AV H4B 2B5													
1001	45148300	4765 MACHAHON AVE					182								
2002		10 143	781		2500	7900					1,97500				
2004		10 143	P782		1250	7900					78800				
2999											2,96300				
3001							2A	1	2B1	22800	54200	77000	T R I		
4211		MME JEAN PAQUIN (CLAUDIA GAUDREAU)					5F								
4611		4765 MACHAHON AV H4B 2B5													
7001		RUELLE													
7002		SOMERLED AVE													
7003		RUELLE													
7004		RUELLE													
7005		FIELDING													
7006		RUELLE													
1001	45151200	5131 MACHAHON AVE					175								
2002		10 143	669		2500	7900					1,97500				
2004		10 143	670		2500	7900					1,97500				
2999											3,95000				
3001							2A	2	2B1	21300	50100	71400	T R I		
4201		MR THOMAS BERRY					1A								
4601		5131 MACHAHON H4V 2B8													

CODE	COMpte	EMPLACEMENT - NOM, PROFESSION, RESIDENCE					CATEGORIE IMMEUBLE	SCOLAIRE		VALEUR EN DOLLARS			MUNICIPAL	REMARQUES	
		DIV. CAD.	CADASTRE	SUBDIVISION	FRONT	PROFONDEUR		SUPERFICIE	TERR.	P. C.	TERRAIN	BATISSE			TOTAL
1001	45151400	5191 MACMAHON AVE					179								
2002		10 143	667		2500	7900					1,97500				
2004		10 143	668		2500	7900					1,97500				
2999											3,95000				
3001								2A	1 2B1	21300	36600	57900	T R I		
4204		MR WILLIAM H JARAND, EMP N E CO					1A								
4604		5141 MACMAHON AV H4V 2B8													
1001	45151600	5151 MACMAHON AVE					179								
2002	A-144750	10 143	665		2500	7900					1,97500				
2004	H-6-47	10 143	666		2500	7900					1,97500				
2999											3,95000				
3001								2A	1 2B1	21300	36600	57900	T R I		
4211		M PERRY FURLONG, VENDEUR					1F								
4611		5151 MAC MAHON AV H4V 2B8													
1001	45151800	5161 MACMAHON AVE					179								
2002		10 143	663		2500	7900					1,97500				
2004		10 143	664		2500	7900					1,97500				
2999											3,95000				
3001								2A	1 2B1	21300	29900	51200	T R I		
4211		M LUCIEN GROTHE, AVOCAT					1F								
4611		5161 MACMAHON AV H4V 2B8													
1001	45152000	5171 MACMAHON AVE					179								
2002		10 143	661		2500	7900					1,97500				
2004		10 143	662		2500	7900					1,97500				
2999											3,95000				
3001								2A	1 2B1	21300	32900	54200	T R I		
4212		M MICHEL POTTIER, ETUDIANT					1F								
4612		5171 MACMAHON AV H4V 2B8													
1001	45152200	5181 MACMAHON AVE					179								
2002		10 143	659		2500	7900					1,97500				
2004		10 143	660		2500	7900					1,97500				
2999											3,95000				
3001								2A	1 2B1	21300	36400	59700	T R I		

45151600

3F11

075 311

4201 Fille Diane Ulyss

4601 5151 Macmahon HAV 268

CERT.	IMP.
51485	91685

CODE	COMPTE	EMPLACEMENT - NOM, PROFESSION, RÉSIDENCE						CATEGORIE BÂTIMENT	VALEUR EN DOLLARS				MUNICIPAL	REMARQUES	
		DIV. CAD.	CADASTRE	SUBDIVISION	FRONT	PROFONDEUR	SUPERFICIE		SOLAIRE	TERR. P. C.	TERRAIN	BÂTISSE			TOTAL
4201 4601	45152200	M GILLES DUCHARME, PROFESSEUR 5181 MACMAHON H4V 288						2F							
1001	45152400	5191 MACMAHON AVE						177							
2002		10 143	657		2500	7900					1,97500				
2004		10 143	658		2500	7900					1,97500				
2999											3,95000				
3001								2A	1 281	21300	37100	58400	T R 1		
4201 4601		MME CAMILLE GOYETTE-ROSE 5191 AV MAC MAHON H4V 288						2F							
1001	45152600	5201 MACMAHON AVE						177							
2002		10 143	655		2500	7900					1,97500				
2004		10 143	656		2500	7900					1,97500				
2999											3,95000				
3001								2A	1 281	21300	36600	57900	T R 1		
4202 4602		MR JOSEFINO C MAGUIGAD 5201 MAC MAHON AV H4V 288						1A							
4203 4603		MRS JOSEFINO C MAGUIGAD (FLORDELIZA DARAGUAY) 5201 MAC MAHON AV H4V 288						2A							
1001	45152800	5211 MACMAHON AVE						177							
2002		10 143	653		2500	7900					1,97500				
2004		10 143	654		2500	7900					1,97500				
2999											3,95000				
3001								2A	1 281	21300	35000	56300	T R 1		
4204 4604		MRS ALFRED PATRICK ALEXANDER (MARY CARMELITA EDGAR) 2502 BELMORE H4B 289 5211 MacMahon, H4V 288						5A							
1001	45153000	5221 MACMAHON						177							
2002		10 143	651		2500	7900					1,97500				
2004		10 143	652		2500	7900					1,97500				
2999											3,95000				
3001								2A	1 281	21300	57200	78500	T R 1		
4211 4611		M PASQUALE CINELLI, JOURNALIER 5221 MAC MAHON AV H4V 288						1F							
1001	45153200	5231 MACMAHON AVE						177							

CERT.	EFF.	EFF.
01-185	1-1-85	321

CODE	COMPTE	EMPLACEMENT - NOM, PROFESSION, RÉSIDENCE						CATEGORIE BÂTIMENT	SCOLAIRE		VALEUR EN DOLLARS			MUNICIPAL *	REMARQUES	
		DIV. CAD	CADASTRE	SUBDIVISION	FRONT	PROFONDEUR	SUPERFICIE		TERR.	P. C.	TERRAIN	BÂTISSE	TOTAL			
2002 2004 2999	45153200	10 143	649		2500	7900	1,97500									
		10 143	650		2500	7900	1,97500									
							3,95000									
3001								2A	1	201	21300	39200	60500	T R I		
4211 4611		MR JOHN R MORIN 5231 MAC MAHON AV H9V Z88														
1001	45153400	5241 MACMAHON AVE														
2002		10 143	648		2500	7900	1,97500									
3001								2A	1	201	10700	49200	59900	T R I		
4204 4604		MR WILFRED BOOTH, ASS TREAS 5241 MACMAHON AV H9V Z88														
1001	45153500	5251 MACMAHON AVE														
2002		10 143	647		2500	7900	1,97500									
2004		10 143	P646		1250	7900	98700									
2999							2,96200									
3001								2A	1	201	15000	42200	58200	T R I		
4201 4601 4202 4602		MR JERZY KALASZNIKOW 5251 MACMAHON AV H9V Z88 MRS. JERZY KALASZNIKOW IELZBIETA SIDOR 5251 MACMAHON AV H9V Z88														
1001	45153700	5261 MACMAHON AV														
2002		10 143	P646		1250	7900	98800									
2004		10 143	645		2500	7900	1,97500									
2999							2,96300									
3001								2A	1	201	16000	42200	58200	T R I		
4211 4611 4212 4612		MR VRATISLAV POSPISIL, CUTTER 5261 MACMAHON AV H9V Z88 MRS VRATISLAV POSPISIL (PATRICIA A POSPISIL) 5261 MACMAHON AV H9V Z88														
1001	45153800	5271 MACMAHON AVE														
2002		10 143	644		2500	7900	1,97500									
2004		10 143	643		2600	7900	1,97500									
2999							3,95000									
3001								2A	1	201	21300	42200	63500	T R I		
		MICROFICHE 59 G-11														

45154000

1A11

45153800

2F11

4201 Mrs. Bruce Kinnear

4201 Mrs. Marie Therese Casse

4601 5333 Mac Macdonald av H4V 2C1

4601 5271 Macdonald H4V 2B8

2A11

4202 Mrs Diane Colpiter - Kinnear

CERT.	EFF.	1
10/6/85	11/85	

CERT.	EFF.	1
8-1-85	05-10-85	

AE620

AE620

CODE	COMPTE	EMPLACEMENT - NOM, PROFESSION, RÉSIDENCE						CATEGORIE BÂTIMENT	SCOLAIRE			VALEUR EN DOLLARS			MUNICIPAL *	REMARQUES	
		DIV CAD	CADASTRE	SUBDIVISION	FRONT	PROFONDEUR	SUPERFICIE		AM-SC	TERR P. C.	TERRAIN	BÂTISSE	TOTAL				
4204 4604	45154200	MRS CESLOVAS JAKUSKEVICIUS (ONA STONKUSI) 5347 MACMAHON AV H4V 2C1						2A									
1001	45154400	5365 MAC MAHON															
2002 2004 2999		10 143	600		2500	7900						1,97500					
		10 143	603		2500	7900						1,97500					
												3,95000					
3001								2A	1	2B1	21300	34500	55800	T R I			
4202 4602		MR BRIAN BECK 5365 MACMAHON H4V 2C1						1A									
1001	45154600	5371 MAC MAHON AV															
2002 2004 2999		10 143	598		2500	7900						1,97500					
		10 143	599		2500	7900						1,97500					
												3,95000					
3001								2A	1	2B1	21300	38400	59700	T R I			
4211 4611		MR JOHN ZULLO 5371 MAC MAHON AV H4V 2C1						1A									
1001	45154800	5383 MACMAHON AVE															
2002 2004 2999		10 143	596		2500	7900						1,97500					
		10 143	597		2500	7900						1,97500					
												3,95000					
3001								2A	1	2B1	21300	33700	55000	T R I			
4204 4604 6400		MR STANLEY GALAGUZ, CARPENTER 5383 MACMAHON AV H4V 2C1 <i>Correspondance anglaise F.F. 6/9/85 #</i>						2A									
1001	45155000	5395 MACMAHON AVE															
2002 2004 2999		10 143	594		2500	7900						1,97500					
		10 143	595		2500	7900						1,97500					
												3,95000					
3001								2A	1	2B1	21300	34500	55800	T R I			
4201 4601		MME ANNA STIENE-EISENZOPE 5395 MACMAHON AV H4V 2C1						2A									
1001	45155200	5407 MACMAHON AVE															

CODE	COMPTE	EMPLACEMENT - NOM, PROFESSION, RÉSIDENCE						CATEGORIE D'IMMEUBLE	SCOLAIRE		VALEUR EN DOLLARS			MUNICIPAL *	REMARQUES	
		DIV. CAD.	CADASTRE	SUBDIVISION	FRONT	PROFONDEUR	SUPERFICIE		TERR. P. C.	TERRAIN	BÂTISSE	TOTAL				
2002 2004 2999	45155200	10 143	592		2500	7900	1,97500									
		10 143	593		2500	7900	1,97500									
							3,95000									
3001								2A	1	2B1	21300	46200	67500	T R I		
4204 4604		MR JOHN J LYNG, TEACHER 5407 MACMAHON AV H4V 2C1														
1001	45155400	5419 MACMAHON AVE														
2002 2004 2999		10 143	590		2500	7900	1,97500									
		10 143	591		2500	7900	1,97500									
							3,95000									
3001								2A	1	2B1	21300	31800	53100	T R I		
4201 4601		M NARCISO SORIANO 5419 MACMAHON AV H4V 2C1														
4202 4602		MME ALICIA QUINATASCAN SORIANO 5419 MACMAHON AV H4V 2C1														
1001	45155600	5431 MACMAHON AVE														
2002 2004 2999		10 143	588		2500	7900	1,97500									
		10 143	589		2500	7900	1,97500									
							3,95000									
3001								2A	1	2B1	21300	34500	55800	T R I		
4201 4601		M GUY BLEU 5431 MAC MAHON MTL H4V 2C1														
4202 4602		MISS BEATRICE WILGER 5431 MAC MAHON MTL H4V 2C1														
1001	45155800	5443 MACMAHON AVE														
2002 2004 2999		10 143	586		2500	7900	1,97500									
		10 143	587		2500	7900	1,97500									
							3,95000									
3001								2A	1	2B1	21300	30800	52100	T R I		
4201 4601		M VINCENZO ZOTTOLA, TECHNICIEN 5443 MACMAHON AV H4V 2C1														
1001	45156000	5451 MAC MAHON AV														
2002 2004 2999		10 143	584		2500	7900	1,97500									
		10 143	585		2500	7900	1,97500									
							3,95000									

CODE	COMPTE	EMPLACEMENT - NOM, PROFESSION, RÉSIDENCE						CATEGORIE BÂTIMENT	SCOLAIRE		VALEUR EN DOLLARS			MUNICIPAL *	REMARQUES	
		DIV CAD	CADASTRE	SUBDIVISION	FRONT	PROFONDEUR	SUPERFICIE		TERR.	P. C.	TERRAIN	BÂTISSE	TOTAL			
3001	45156000							2A	1	2B1	21300	33700	55000	T R I		
4201		MR PAUL CHENG, DESIGNER						1A								
4601		5451 MACKAHON AV H4V 2C1														
1001	45156200	5469 MACKAHON AVE						177								
2002		10 143	582		2500	7900						1,97500				
2004		10 143	583		2500	7900						1,97500				
2999												3,95000				
3001								2A	1	2B1	21300	30800	52100	T R I		
4201		MRS TSAP HAY CHENG (RITA CHUI MAN YIP)						5A								
4601		5469 MACKAHON AV H4V 2C1														
7001		RUELLE														
7002		CHEMIN DE LA COTE ST LUC														
7003		TRAVERSEZ														
7004		CH DE LA COTE ST LUC														
7005		RUELLE														
1001	45156400	5470 MACKAHON AVE						177								
2002		10 143	377		2500	8000						2,00000				
2004		10 143	376		2500	8000						2,00000				
2999												4,00000				
3001								2A	1	2B1	21600	34700	56300	T R I		
4201		MR VLADIMIR F DOBRUSKY						1A								
4601		5470 MACKAHON AV H4V 2B9														
4202		MRS VLADIMIR F DOBRUSKY (JANA BARKOVAT)						1A								
4602		5470 MACKAHON AV H4V 2B9														
1001	45156600	5450 MACKAHON AVE						177								
2002		10 143	379		2500	8000						2,00000				
2004		10 143	378		2500	8000						2,00000				
2006		10 143	P380		1250	8000						1,00000				
2999												5,00000				
3001								2A	1	2B1	27000	29400	56400	T R I		
4201		MR PETER J VRIES						1A								
4601		5450 MACKAHON AV H4V 2B9														
4202		MRS PETER J DE VRIES (GEORGINA V MCNAB)						5A								
1001	45156800	5440 MACKAHON AVE						177								
2002		10 143	P380		1250	8000						1,00000				
		MICROFICHE 59 K-11														

CODE	COMpte	EMPLACEMENT - NOM, PROFESSION, RÉSIDENCE					CATEGORIE BÂTIMENT	SCOLAIRE		VALEUR EN DOLLARS			MUNICIPAL	REMARQUES	
		DIV. CAD.	CADASTRE	SUBDIVISION	FRONT	PROFONDEUR		SUPERFICIE	TERR.	P. C.	TERRAIN	BÂTISSE			TOTAL
2004 2006 2999	45156800	10 143	382		2500	8000	2,00000								
3001		10 143	381		2500	8000	2,00000								
3001							5,00000								
4201 4601 4202 4602															
6400															
1001	45157100														
2002		5430													
3001															
4201 4601 4202															
6400															
1001	45157200														
2002		5430													
3001															
4201 4601 4202															
6400															
1001	45157300														
2002		5420													
3001															
4201 4601 4202															
6400															
1001	45157400														
2002		5410													
3001															
4201 4601 4202															
6400															
1001	45157600														
2002		5390													
3001															
4201 4601															
6400															

VERS

VERS

45157200

2A.I.1

4301 Mrs. Alice May Salmon

4601 5420 Macmahon av H4Y 2B9

SERY.	EXP.
8185	251084

45157300

IFI1

4401 M. XAVIER TRÉVINO

4401 5410 Mac Mahon H4Y 2B9

3FI1

4421 Mlle DANIELLE GAUTHIER

SERY.	EXP.
8185	251084

CODE	COMpte	EMPLACEMENT - NOM, PROFESSION, RÉSIDENCE						CATEGORIE BÂTIMENT	SCOLAIRE		VALEUR EN DOLLARS			MUNICIPAL	REMARQUES	
		DIV. CAD.	CADASTRE	SUBDIVISION	FRONT	PROFONDEUR	SUPERFICIE		TERR. P. C.	TERRAIN	BÂTISSSE	TOTAL				
2002 2004 2006 2999	45157600	10 143	387		2500	8000	2,00000									
		10 143	388		2500	8000	2,00000									
		10 143	P389		1250	8000	1,00000									
							5,00000									
3001								2A	1	2B1	27000	79200	76200	T R I		
4204 4604		MR EDWARD JOSEPH DUPLANTIS, TEACHER 5390 MACMAHON AV H4V 2B9						1A								
1001	45157800	5380 MACMAHON AVE						17B								
2002		10 143	390		2500	8000	2,00000									
2004		10 143	391		2500	8000	2,00000									
2006		10 143	P389		1250	8000	1,00000									
2999							5,00000									
3001								2A	1	2B1	27000	55500	82500	T R I		
4212 4612		M CRESCENZO VIETRI, PAYSAGISTE 5380 MAC MAHON AV H4V 2B9						1F								
4213 4613		MME CRESCENZO VIETRI (MARIE ROSE ZARBANI) 5380 MAC MAHON AV H4V 2B9						1F								
1001	45158000	5370 MAC MAHON AV						17B								
2002		10 143	393		2500	8000	2,00000									
2004		10 143	392		2500	8000	2,00000									
2999							4,00000									
3001								2A	1	2B1	21600	31600	53200	T R I		
4201 4601		MR DONALD LEISHMAN 5370 MAC MAHON AV H4V 2B9						1A								
4202		MRS RUTH THOMAS-LEISHMAN						2A								
1001	45158200	5360 MACMAHON AVE						17B								
2002	A-15146	10 143	394		2500	8000	2,00000									
2004	B-545	10 143	395		2500	8000	2,00000									
2999							4,00000									
3001								2A	1	2B1	21600	31600	53200	T R I		
4204 4604		MR JOSEPH M KANNON, MANAGER 5360 MACMAHON AV H4V 2B9						1A								
		VERSO														
1001	45158400	5344 MAC MAHON AV						17B								
2002		10 143	396		2500	8000	2,00000									
2004		10 143	397		2500	8000	2,00000									

45151200

SATI

178 371

4201 M. V. K. K. K.

4601 5360 M. M. M. H4V 2B9

ANNULÉ

CERT.	EFF.
3/24/84	5/1/84

(13)

45158200

IPEI

4201 M. V. K. K. K.

4601 5360 M. M. M. H4V 2B9

CERT.	EFF.
15/5/85	21/7/85

17 1 30

178 371

17 1 30

700

5

1000

57 0000

17 1 30

700

5

1000

57 0000

17 1 30

700

5

1000

57 0000

17 1 30

700

5

1000

57 0000

17 1 30

700

5

1000

57 0000

17 1 30

700

5

1000

57 0000

17 1 30

700

5

1000

57 0000

17 1 30

700

5

1000

57 0000

17 1 30

700

5

1000

57 0000

17 1 30

700

5

1000

57 0000

17 1 30

700

5

1000

57 0000

17 1 30

700

5

1000

57 0000

17 1 30

700

5

1000

57 0000

17 1 30

700

5

1000

57 0000

CODE	COMPTE	EMPLACEMENT - NOM, PROFESSION, RÉSIDENCE						CATEGORIE BÂTIMENT	SCOLAIRE		VALEUR EN DOLLARS			MUNICIPAL	REMARQUES	
		DIV. CAD	CADASTRE	SUBDIVISION	FRONT	PROFONDEUR	SUPERFICIE		TERR P. C.	TERRAIN	BÂTISSE	TOTAL				
2999	45158400						4,00000									
3001								2A	1	201	21600	33000	54600	T R I		
4211		MRS HARALD SULTSON (HELENE KAER)														
4611		5344 MAC MAHON AV H4V 289														
1001	45158600						5330 MACMAHON AVE									
2002		10 143	399		2500	8000	2,00000									
2004		10 143	398		2500	8000	2,00000									
2999							4,00000									
3001								2A	1	201	21600	31400	53200	T R I		
4201		<i>MRS</i> MR GILLYAN S HIGGS														
4601		5330 MACMAHON AVE H4V 289														
6400		<i>Correspondance anglaise F.F. 6/9/85 f</i>														
7001		RUELLE														
1001	45158610						5322/20 MACMAHON AVE									
2002		10 143	P404		3000	2900	87000									
2004		10 143	P403		3000	1450	43500									
2006		10 143	P405		3000	3600	1,08000									
2999							2,38500									
3001								2B	1	201	12900	57600	70500	T R I		
4201		MR RATIMIR STEFANOVIC 37 1/2%, RENTIER														
4601		5320 MAC MAHON AV H4V 289														
4202		MRS. RATIMIR STEFANOVIC (MILICA MIHAILOVIC 37 1/2%)														
4602		5320 MAC MAHON AV H4V 289														
4203		MR VICTOR STEFANOVIC 25%														
4603		5320 MACMAHON AV H4V 289														
1001	45158620						5312/10 MACMAHON AVE									
2002		10 143	P405		8000	3600	2,88000									
2004		10 143	P404		8000	500	40000									
2999							3,28000									
3001								2B	1	201	17700	56600	74300	T R I		
4201		MME GISELE VIENS														
4601		830 CH DES ALGUETTES C P 43 STE ADELE JOR 110														
5701		ATT M LOUIS LACHAINE														
5702		C P 118 STE ADELE JOR 110														
7001		CHESTER AVE														

HS158620

IAFI

4601 Mro Satyendra Singh
4601 4629 Northcliffe av HHA 312

AAFI

4602 Mro Premilla Devi - Singh

GR. EFF.
25-7-85 13-9-85

AEB20

18 198 5000 3000 170000

19 198 5000 3000 170000

18 198 5000 3000 170000

19 198 5000 3000 170000

18 198 5000 3000 170000

19 198 5000 3000 170000

18 198 5000 3000 170000

19 198 5000 3000 170000

18 198 5000 3000 170000

19 198 5000 3000 170000

18 198 5000 3000 170000

19 198 5000 3000 170000

18 198 5000 3000 170000

19 198 5000 3000 170000

18 198 5000 3000 170000

19 198 5000 3000 170000

CODE	COMPTE	EMPLACEMENT - NOM, PROFESSION, RESIDENCE						CATEGORIE BÂTIMENT	SCOLAIRE		VALEUR EN DOLLARS			MUNICIPAL	REMARQUES
		DIV CAD	CADASTRE	SUBDIVISION	FRONT	PROFONDEUR	SUPERFICIE		TERR P. C.	TERRAIN	BÂTISSE	TOTAL			
4211 4611	45158600	MR LIM YUE LAHFOOKON, CLERK 5260 MACMAHON AV H4V 2B7													
1001	45159000	5250 MACMAHON AVE						17)							
2002		10 143 444		2500	8000	2,00000									
2004		10 143 443		2500	8000	2,00000									
2999						4,00000									
3001								2A	1	2B1	21600	53200	74800	T R I	
4204 4604		MR ALLAN H GLITHERO, SUPERVISOR 5250 MACMAHON AV H4V 2B7													
6400		<i>Correspondance anglaise F.P. 6/9/85</i>													
1001	45159200	5240 MACMAHON AVE						17)							
2002		10 143 446		2500	8000	2,00000									
2004		10 143 445		2500	8000	2,00000									
2999						4,00000									
3001								2A	1	2B1	21600	53200	74800	T R I	
4201 4601		MR MICHAEL JOSEPH 5240 MACMAHON AV H4V 2B7													
1001	45159400	5230 MACMAHON AVE						17)							
2002		10 143 448		2500	8000	2,00000									
2004		10 143 447		2500	8000	2,00000									
2999						4,00000									
3001								2A	1	2B1	21600	37100	58700	T R I	
4211 4611		MR PIERRE VINCENT, R. C. M. P. 5230 MACMAHON AV H4V 2B7													
4212 4612		MRS PIERRE VINCENT (MARY MC CRODY) 5230 MACMAHON AV H4V 2B7													
1001	45159600	5220 MACMAHON AVE						17)							
2002		10 143 450		2500	8000	2,00000									
2004		10 143 449		2500	8000	2,00000									
2999						4,00000									
3001								2A	1	2B1	21600	37300	58900	T R I	
4201 4601		MR FLAVIO DELLA CORTE, DESSINATEUR 5220 MACMAHON AV H4V 2B7													
4202 4602		MRS FLAVIO DELLA CORTE (TERESA POZZI) 5220 MACMAHON AV H4V 2B7													
		MICROFICHE 59 P-11													

CODE	COMPTÉ	EMPLACEMENT - NOM, PROFESSION, RÉSIDENCE						CATEGORIE BÂTIMENT	SCOLAIRE		VALEUR EN DOLLARS			MUNICIPAL	REMARQUES
		DIV. CAD	CADASTRE	SUBDIVISION	FRONT	PROFONDEUR	SUPERFICIE		TERR. P. C.	TERRAIN	BÂTISSE	TOTAL			
1001	45257800	5210 MACMAHON AVE						173							
2002		10 143	452		2500	8000						2,00000			
2004		10 143	451		2500	8000						2,00000			
2999												4,00000			
3001								2A	1	2B1	21600	49200	70800	T R I	
4204		MR WILLIAM MILLS, PAINT CHEMIST						1A							
4604		5210 MACMAHON AV H4V 2B7													
6400		<i>Correspondance anglaise F.F. 6/19/85</i>													
1001	45160000	5200 MACMAHON AVE						173							
2002		10 143	454		2500	8000						2,00000			
2004		10 143	453		2500	8000						2,00000			
2999												4,00000			
3001								2A	1	2B1	21600	36200	57800	T R I	
4204		MR JOHN B HAMPTON, PRODUCTION CLERK						1A							
4604		5200 MACMAHON H4V 2B7													
1001	45160200	5190 MACMAHON AVE						173							
2002		10 143	456		2500	8000						2,00000			
2004		10 143	455		2500	8000						2,00000			
2999												4,00000			
3001								2A	1	2B1	21600	38900	60500	T R I	
4211		MR MARCELI M PINSKI, COMPTROLLER						1A							
4611		5190 MAC MAHON AV H4V 2B7													
1001	45160400	5180 MACMAHON AVE						173							
2002		10 143	458		2500	8000						2,00000			
2004		10 143	457		2500	8000						2,00000			
2999												4,00000			
3001								2A	1	2B1	21600	34200	55800	T R I	
4204		MR MICHAL R KOWALSKI, ENGINEER TEC						1A							
4604		5180 MACMAHON AVE H4V 2B7													
1001	45160600	5170 MACMAHON AVE						173							
2002		10 143	460		2500	8000						2,00000			
2004		10 143	459		2500	8000						2,00000			
2999												4,00000			
3001								2A	1	2B1	21600	36200	57800	T R I	

CODE	COMPTE	EMPLACEMENT - NOM, PROFESSION, RÉSIDENCE						CATEGORIE BÂTIMENT	SCOLAIRE		VALEUR EN DOLLARS			MUNICIPAL	REMARQUES	
		D.V. CAD	CADASTRE	SUBDIVISION	FRONT	PROFONDEUR	SUPERFICIE		TERRAIN	BÂTISSE	TOTAL	*				
4211 4611	45160600	MRS ALBERT W OREN (MARGARET L A MULHALL) 5170 MAC MAHON AV H4V 2B7						5A								
1001	45160600	5160 MACMAHON AVE														
2002 2004 2999		10 143	462		2500	8000						2,00000				
		10 143	461		2500	8000						2,00000				
												4,00000				
3001																
4204 4604		MR LEO MC CARTHY, SUPT 5160 MACMAHON AV H4V 2B7						1A								
6400		<i>Correspondance anglaise F.F. 6/9/85 #</i>														
1001	45161000	5150 MACMAHON AVE														
2002 2004 2999		10 143	464		2500	8000						2,00000				
		10 143	463		2500	8000						2,00000				
												4,00000				
3001																
4212 4612		MR DANIEL J SULLIVAN, MANAGER 5150 MACMAHON AV H4V 2B7						1A								
5701 5702		<i>Att. Margaret Sullivan F. 1272 # 4599 Dd 18-5-85</i> 5150 MacMahon H4V 2B7														
1001	45161200	5140 MACMAHON AVE														
2002 2004 2999		10 143	466		2500	8000						2,00000				
		10 143	465		2500	8000						2,00000				
												4,00000				
3001																
4202 4602		MR MAX MARTIN 5140 AV MAC MAHON H4V 2B7						1F								
1001	45161400	5130 MACMAHON AVE														
2002 2004 2999		10 143	468		2500	8000						2,00000				
		10 143	467		2500	8000						2,00000				
												4,00000				
3001																
4201 4601		MR RODERICK GORDON ROBSON 5130 MACMAHON AV H4V 2B7						1A								
7001 7002 7003		RUELLE FIELDING SOMERLED AVE														

CODE	COMPTE	EMPLACEMENT - NOM, PROFESSION, RÉSIDENCE						CATEGORIE BÂTIMENT	SCOLAIRE		VALEUR EN DOLLARS			MUNICIPAL	REMARQUES
		DIV. CAD.	CADASTRE	SUBDIVISION	FRONT	PROFONDEUR	SUPERFICIE		TERR.	P. C.	TERRAIN	BÂTISSE	TOTAL		
1001	45164400	4750 MACMAHON AVE						1B1							
2002		10 143	PS64		1250	8000						97600			
2004		10 143	563		2500	8000						2,00000			
2999												2,97600			
3001								2A	1	2B1	22800	57600	80400	T R I	
4212		M JACQUES H GATIEN, COURTIER						1F							
4612		4750 MAC MAHON AVE H4B 2B4													
1001	45164600	4740 MACMAHON AVE						1B1							
2002		10 143	565		2500	8000						2,00000			
2004		10 143	PS64		1280	8000						1,02400			
2999												3,02400			
3001		VERSO						2A	1	2B1	23200	54300	77500	T R I	
4204		MR EDDIE R GOULET, SUPERVISOR						1A							
4604		4740 MACMAHON AV H4B 2B4													
1001	45164700	4710 MACMAHON AVE						1B1							
2002		10 143	PS67		1250	8000						1,00000			
2004		10 143	566		2500	8000						2,00000			
2999												3,00000			
3001								2A	1	2B1	22900	49200	72100	T R I	
4204		MRS NORMAN F DOYLE (SENJA HARTIKAINEN)						5A							
4604		4710 MACMAHON AV H4B 2B4													
1001	45164900	4700 MACMAHON AVE						1B1							
2002		10 143	568		2500	8000						2,00000			
2004		10 143	PS67		1250	8000						1,00000			
2999												3,00000			
3001								2A	1	2B1	22900	50700	73600	T R I	
4211		M MORRIS HRYNIOJSKI, TECHNICIEN						1F							
4611		4700 MACMAHON AV H4B 2B4													
1001	45165000	4680 MACMAHON AVE						1B1							
2002		10 143	PS70		1230	8000						98400			
2004		10 143	569		2500	8000						2,00000			
2999												2,98400			
3001								2A	1	2B1	22800	53100	75900	T R I	

HS164600

P.F.I.I

H201 Mm. Mini. Ange Pelletier - Dubit
H601 H740 Macmahon H4B 2 B4

CERT.	REF.	CH.
5-316	0213	320

535 233

4516 5150

1851

4201 M^{rs}. Walter Ryan

4601 4650 Macmahon av H4B 2B4

8F51

4202 Mme Janet Louise Girard

CERT.	EFF.
27-85	22-85

10 11

10 11

10 11

7-15-20

10 11

10 11

10 11

10 11

10 11

10 11

10 11

10 11

CODE	COMPTE	EMPLACEMENT - NOM, PROFESSION, RÉSIDENCE					CATEGORIE BÂTIMENT	SCOLAIRE		VALEUR EN DOLLARS			MUNICIPAL	REMARQUES	
		GR. CAD.	CADASTRE	SUBDIVISION	FRONT	PROFONDEUR		SUPERFICIE	TERR.	P.C.	TERRAIN	BÂTISSE			TOTAL
4204 4604	45165600	MR EDWARD F LENNON, STATISTICIAN 4605 DOHERTY AV H48 282					1A								
1001	45165600	4615 DOHERTY					1B1								
2002 2004 2999	A 139466 15-4-85	10 143	P560	2000	7900	1,58000									
		10 143	P561	1750	7900	1,36300									
						2,96300									
3001							2A	1 281	22800	61300	84100	T R 1			
4201 4601		MR PETER J MATTHEWS, MANAGER 4615 DOHERTY H48 282					1A								
1001	45165900	4625 DOHERTY					1B1								
2002		10 143	559	2500	7900	1,97500									
2004		10 143	P560	500	7900	39500									
2006		10 143	P558	750	7900	59200									
2999						2,96200									
3001							2A	1 281	22800	60600	83400	T R 1			
4204 4604		MR CARL E JORGENSEN 4625 DOHERTY AVE H48 282					1A								
1001	45166100	4635 DOHERTY					1B1								
2002		10 143	P558	1750	7900	1,38200									
2004		10 143	P557	2000	7900	1,58000									
2999						2,96200									
3001							2A	1 281	22800	56400	79200	T R 1			
4201 4601		MR STUART PATTISON 4635 DOHERTY H48 282					1A								
4202		MRS SANDRA GISELE LACOMBE-STUART					2A								
1001	45166200	4645 DOHERTY					1B1								
2002		10 143	P557	500	7900	39500									
2004		10 143	P555	750	7900	59250									
2006		10 143	556	2500	7900	1,97500									
2999						2,96250									
3001							2A	1 281	22800	60500	83300	T R 1			
4201 4601		MR PAUL R DOYLE, DIRECTEUR 4645 DOHERTY H48 282					1A								
6400		<i>Correspondance anglaise F.F. 6/9/85 &</i>													
		MICROFICHE 59 F-12													

IATA

4201 Mr. Lawrence Parzak

MGP-389

4601 310 Pacific Ave Toronto Ont. H8P 2P8

From 4/16/64 to 6/6/65

4615 Roberty 114B 262 (Contract #231 94 22-7-62)

CERT.	EFF.
29/1/65	18/4/65

10 100 1000
10 100 1000
10 100 1000

5000 10000
5000 10000
5000 10000

1000000
1000000
1000000

10000 10000 10000 10000

10 100 1000

5000 10000

1000000

10000 10000 10000 10000

10 100 1000
10 100 1000
10 100 1000

5000 10000
5000 10000
5000 10000

1000000
1000000
1000000

10000 10000 10000 10000

10 100 1000
10 100 1000

5000 10000
5000 10000

1000000
1000000

10000 10000 10000 10000

10 100 1000

5000 10000

1000000

10000 10000 10000 10000

10 100 1000
10 100 1000

5000 10000
5000 10000

1000000
1000000

10000 10000 10000 10000

10 100 1000
10 100 1000

5000 10000
5000 10000

1000000
1000000

10000 10000 10000 10000

10 100 1000
10 100 1000

5000 10000
5000 10000

1000000
1000000

10000 10000 10000 10000

10 100 1000
10 100 1000

5000 10000
5000 10000

1000000
1000000

10000 10000 10000 10000

10 100 1000
10 100 1000

5000 10000
5000 10000

1000000
1000000

10000 10000 10000 10000

CODE	COMPTE	EMPLACEMENT - NOM, PROFESSION, RÉSIDENCE						CATEGORIE BÂTIMENT	SCOLAIRE		VALEUR EN DOLLARS			MUNICIPAL	REMARQUES	
		DIV. CAD.	CADASTRE	SUBDIVISION	FRONT	PROFONDEUR	SUPERFICIE		TERR.	P. C.	TERRAIN	BÂTISSSE	TOTAL			
4202 4602	45166200	MRS PAUL R DOYLE (LYNN LONERGAN) 352 MAPLEGROVE BL MAPLEGROVE J6N 1M1						2A								
1001	45166400	4655 DOHERTY AVE						2A								
2002		10 143	P555		1750	7900										
2004		10 143	P554		2000	7900										
2999																
3001																
4201 4601		MRS BALAZS MAGYAR (CAROL FRAPPIER) 4655 DOHERTY H48 282						5A								
1001	45166500	4665 DOHERTY						2A								
2002		10 143	P554		500	7900										
2004		10 143	P552		750	7900										
2006		10 143	553		2500	7900										
2999																
3001																
4201 4601		MR ZBIGNIEW KUSTRZYNSKI, ENGINEER 4665 DOHERTY H48 282						2A								
1001	45166700	4675 DOHERTY AV						2A								
2002		10 143	P552		1750	7900										
2004		10 143	551		2500	7900										
2004					2475											
2999																
3001																
4201 4601		MR ROBERT ANTHONY PENFOLD SWEENEY 4675 DOHERTY AV H48 282						2A								
7001		RUELLE														
1001	45166850	4705 DOHERTY						2A								
2002		10 143	546-3		3208	2900										
2002					3217											
2004		10 143	547-3		3217	2900										
2004					3225											
2006		10 143	545-3		3200	3600										
2006					3208											
2999																
3001																

CODE	COMPTE	EMPLACEMENT - NOM, PROFESSION, RÉSIDENCE							CATEGORIE GAINMENT	SCOLAIRE		VALEUR EN DOLLARS			MUNICIPAL	REMARQUES
		DIV. CAD.	CADASTRE	SUBDIVISION	FRONT	PROFONDEUR	SUPERFICIE	TERR.		TERR.	BÂTISSE	TOTAL				
4205 4605	45166650	MRS RALPH COHEN (ESTERA GOLDMAN) 4785 DOHERTY H4B 2B2							5A							
1001	45166950	4715 DOHERTY														
2002		10 143	546-2		3650	2900	1,05800									
2004		10 143	547-2		3650	2900	1,05800									
2006		10 143	545-2		3650	3600	1,31400									
2999							3,43000									
3001								2A	1 2B1	26400	50400	76800	T R I			
4201 4601		MRS KATHLEEN WYLIE-CASEY 7384 SOMERLED H4V 1B4 4715 Doherty, H4B 2B2							2A							
1001	45167050	4725 DOHERTY AV														
2002		10 143	545-1		3250	3600	1,16900									
2002					3242											
2004		10 143	546-1		3242	2900	93900									
2004					3233											
2006		10 143	547-1		3233	2900	93600									
2006					3225											
2999							3,04400									
3001								2A	1 2B1	23400	58100	81500	T R I	Bdu R. M-85-1928 P.C. 13-1-86 L.T. 362		
4205 4605		MME RAYMOND DEL BIANCO (ISABEL NOLAN) 4725 DOHERTY H4B 2B2							5F							
7000 7001 7002 7003 7004		4677 DOHERTY AV VOIR SUIVANT 7225 SOMERLED AV SOMERLED RUELLE FIELDING AVE RUELLE														
1001	45169600	5125-27 DOHERTY														
2002		10 143	440		2500	7900	1,97500									
2004		10 143	P439		1125	7900	88900									
2999							2,86400									
3001								2B	1 2B1	15500	73100	88600	T R I			
4201 4601		MRS JACK YASSI (SYLVIA HELFIELD) 5125 DOHERTY H4V 2B4							5A							
1001	45169800	5135-37 DOHERTY AVE														
2002		10 143	P439		1375	7900	1,08600									
2004		10 143	438		2500	7900	1,97500									

CODE	COMPTE	EMPLACEMENT - NOM, PROFESSION, RÉSIDENCE					SUPERFICIE	CATEGORIE BÂTIMENT	SCOLAIRE		VALEUR EN DOLLARS			MUNICIPAL	REMARQUES	
		DIV. CAD.	CADASTRE	SUBDIVISION	FRONT	PROFONDEUR			TERR.	R. C.	TERRAIN	BÂTISSSE	TOTAL			
2999	45169800						3,06100									
3001								2B	1	2B1	16500	68900	85400	T R I		
4204		MRS SAM LASKY (IDA BERNSTEIN)														
4604		5135 DOHERTY H4V 2B4														
		VERS0														
1001	45169900															
		5151 DOHERTY														
2002		10 143	436		2500	7900	1,97500									
2004		10 143	437		2500	7900	1,97500									
2999							3,95000									
3001								2A	1	2B1	21300	36200	57500	T R I		
4202		MRS MILOSLAV SVEC (ETELA MILANOVA)														
4602		5151 DOHERTY H4V 2B4														
1001	45170100															
		5161 DOHERTY														
2002		10 143	434		2500	7900	1,97500									
2004		10 143	435		2500	7900	1,97500									
2999							3,95000									
3001								2A	1	2B1	21300	37300	58600	T R I		
4204		MR HERBERT M BARRY, MANAGER														
4604		5161 DOHERTY H4V 2B4														
		VERS0														
1001	45170300															
		5171 DOHERTY														
2002		10 143	432		2500	7900	1,97500									
2004		10 143	433		2500	7900	1,97500									
2999							3,95000									
3001								2A	1	2B1	21300	33300	54600	T R I		
4202		Mlle DENISE LAVOIE, CHEF DE SECTEUR														
4602		5171 DOHERTY H4V 2B4														
1001	45170500															
		5175 DOHERTY														
2002		10 143	431		2500	7900	1,97500									
3001								2A	1	2B1	10700	57000	67700	T R I		
4211		MR FRANZ STROMMEIER, MECHANIC														
4611		5175 DOHERTY AV H4V 2B4														
4212		MRS FRANZ STROMMEIER (MARIA LEITNER)														
4612		5175 DOHERTY AV H4V 2B4														
		MICROFICHE 59 1-12														

4516900

3FI1

4201 Mlle. Manuelle Boucher

4601 5125 Roberty H4V 284

1FI1

4202 M. James Smith

CERT.	EFF.	
3/10/61	9/10/69	

45170100

8FI1

4201 Mme. M.L. Gabrielle Lemst - Barry

4601 5161 Roberty H4V 284

CERT.	EFF.	9/3
5-28-11-186	3-20	

CODE	COMPTE	EMPLACEMENT - NOM, PROFESSION, RÉSIDENCE						CATEGORIE D'IMMEUBLE	SCOLAIRE		VALEUR EN DOLLARS			MUNICIPAL	REMARQUES
		DIV. CAD.	CADASTRE	SUBDIVISION	FRONT	PROFONDEUR	SUPERFICIE		TERR.	P. C.	TERRAIN	BÂTISSE	TOTAL		
1001	45170600	5181 DOHERTY						178							
2002		10 143	430		2500	7900									
2004		10 143	429		2500	7900									
2999															
3001								2A	1 281	21300	42200	63500	T R I		
4204	4604	MR. ARNOLD AARMA, FOREMAN 5181 DOHERTY H4V 284						1A							
1001	45170800	5191 DOHERTY						178							
2002		10 143	428		2500	7900									
2004		10 143	427		2500	7900									
2999															
3001								2A	1 281	21300	42200	63500	T R I		
4201	4601	MR FREDERICK DEBRE 5191 DOHERTY AV H4V 284						1A							
4202		MRS FRANCES LANG-DEBRE						2A							
1001	45171000	5211 DOHERTY AV.						178							
2002		10 143	426		2500	7900									
2004		10 143	425		2500	7900									
2999															
3001								2A	1 281	21300	36600	57900	T R I		
4213	4613	MR JOSEPH CSINGER, TECHNICIAN 5211 DOHERTY AV H4V 284						1A							
4214	4614	MRS JOSEPH CSINGER (HELEN BALOG) 5211 DOHERTY AV H4V 284						1A							
1001	45171200	5221 DOHERTY						178							
2002		10 143	424		2500	7900									
2004		10 143	P423		1300	7900									
2999															
3001								2A	1 281	16200	40800	57000	T R I		
4204	4604	MR GERARD GUERRIERO, GARDENER 5221 DOHERTY H4V 284						1A							
1001	45171350	5227 DOHERTY						178							
2002		10 143	423-1		1200	7900									
2004		10 143	422-1		1800	7900									
		MICROFICHE 59 J-12													

CODE	COMPTÉ	EMPLACEMENT - NOM, PROFESSION, RÉSIDENCE						CATEGORIE BÂTIMENT	SCOLAIRE		VALEUR EN DOLLARS			MUNICIPAL *	REMARQUES	
		DIV. CAD.	CADASTRE	SUBDIVISION	FRONT	PROFONDEUR	SUPERFICIE		TEAR.	P. C.	TERRAIN	BÂTISE	TOTAL			
2999	45171350						2,37000									
3001								2A	1	2B1	12800	60300	73100	T R I		
4204		MR ALFRED G BELCHER, SUPERVISOR														
4604		5227 DOHERTY HWY 2B4														
1001	45171400						5231 DOHERTY									
2002		10 143	421		2500	7900	1,97500									
2004		10 143	P422		700	7900	55300									
2999							2,52800									
3001								2A	1	2B1	23700	36200	49900	T R I		
4211		MR KENNETH F BRODEN, ANALYST														
4611		5231 DOHERTY AV HWY 2B4														
1001	45171600						5241 DOHERTY									
2002		10 143	419		2500	7900	1,97500									
2004		10 143	420		2500	7900	1,97500									
2999							3,95000									
3001								2A	1	2B1	21300	36200	57500	T R I		
4201		MR HAROLD N RODE, PROFESSOR														
4601		5241 AV DOHERTY HWY 2B4														
4202		MRS HAROLD N RODE LILL VIBEKE HARDOLF														
4602		5241 AV DOHERTY HWY 2B4														
1001	45171800						5251 DOHERTY									
2002		10 143	417		2500	7900	1,97500									
2004		10 143	418		2500	7900	1,97500									
2999							3,95000									
3001								2A	1	2B1	21300	36200	57500	T R I		
4202		M BRUNO L CIENCIALA														
4602		5251 DOHERTY HWY 2B4														
1001	45172000						5261 DOHERTY									
2002		10 143	416		2500	7900	1,97500									
2004		10 143	415		2500	7900	1,97500									
2999							3,95000									
3001								2A	1	2B1	21300	46,200	61,500	T R I		
											21300	31800	52900			

CERT.	EFF.
24/85	11/85 352

CODE	COMPTE	EMPLACEMENT - NOM, PROFESSION, RÉSIDENCE						CATEGORIE BÂTIMENT	SCOLAIRE		VALEUR EN DOLLARS			MUNICIPAL	REMARQUES	
		DIV. CAD.	CADASTRE	SUBDIVISION	FRONT	PROFONDEUR	SUPERFICIE		TERR.	P. C.	TERRAIN	DATISSE	TOTAL			
4204 4604	45172000	MRS WILLIAM J. BOYD (CATHERINE M. MACMILLAN) 5261 DOHERTY H4V 284						5A	1							
1001	45172200	5271 DOHERTY						117								
2002		10 143	413		2500	7900						1,97500				
2004		10 143	414		2500	7900						1,97500				
2999												3,95000				
3001																
4211 4611 6400 7001		MR EUGENE CHOLMSKY, TECHNICIAN 5271 DOHERTY AV H4V 284 <i>Correspondance anglaise F.F. 9/9/85 f</i> RUELLE						2A	1	281	21300	35700	57000	T R I		
1001	45172230	5275 DOHERTY AV						117								
2002		10 143	P811		2650	7950						2,10700				
3001																
4204 4604		MR GIUSEPPE DOLCE, LANDSCAPE GARDENER 5275 DOHERTY AV H4V 284						2A	1	281	11400	53400	64800	T R I		
1001	45172260	5279 DOHERTY AVE						117								
2002		10 143	P811		050	7950						4000				
2004		10 143	P810		2600	7950						2,06700				
2999												2,10700				
3001																
4201 4601 4202 4602		MR MICHAEL DIAZ 5279 AV DOHERTY H4V 284 MME MICHAEL DIAZ (CHRISTINE JOHNSON) 5279 AV DOHERTY H4V 284						2F	1	281	11400	45900	57300	T R I		
1001	45172280	5287-89 DOHERTY AVE						117								
2002		10 143	P810		200	7950						15900				
2004		10 143	P809		2650	7950						2,10700				
2999												2,26600				
3001																
4204 4604		MR ALEXANDER GELLER, CASHIER 5289 DOHERTY AV H4V 284						2B	1	281	12200	52900	65100	T R I		
1001	45172340	5295-97 DOHERTY AVE						117								

45172260

1FT1

4201 St. Georges Sarnady

4601 5279 Doherty H4V 281

(13)

3FT1

4202 St. Louis Jean

CERT.	EFF.
15/1/85	15/1/85

10:10 10:10

10:10 10:10

10:10 10:10

(13)

10:10 10:10

10:10 10:10

10:10 10:10

(13)

10:10 10:10

10:10 10:10

10:10 10:10

(13)

10:10 10:10

10:10 10:10

10:10 10:10

(13)

CODE	COMPTE	EMPLACEMENT - NOM, PROFESSION, RÉSIDENCE					CATEGORIE BÂTIMENT	SCOLAIRE		VALEUR EN DOLLARS			MUNICIPAL	REMARQUES		
		DIV. CAD.	CADASTRE	SUBDIVISION	FRONT	PROFONDEUR		SUPERFICIE	TERR	P.I.C.	TERRAIN	BÂTISSE			TOTAL	
2002 2004 2999	45172340	10 143	P809		150	7950	11900									
		10 143	808		2700	7950	2,14600									
		10 143					2,26500									
3001								2B	1	2B1	12200	52900	65100	T R I		
4211 4611		MR JOSEPH WYNOHRADNYK 5295 DOHERTY AV H4V 2B4														
7001		CHESTER														
1001	45172380	5315-17 DOHERTY AVE														
2002 2004 2006 2999		10 143	P401		3000	3600	1,08000									
		10 143	P402		3000	2900	87000									
		10 143	P403		3000	1450	43500									
							2,38500									
3001								2B	1	2B1	12900	60800	73700	T R I		
4201 4601		MR EDWARD DEAN 5315 DOHERTY AV H4V 2B5														
4202 4602		MRS EDWARD DEAN (CLAUDETTE CODERRE) 5315 DOHERTY AV H4V 2B5														
7001		RUELLE														
1001	45172400	5325 DOHERTY														
2002 2004 2999		10 143	374		2500	7900	1,97500									
		10 143	375		2500	7900	1,97500									
							3,95000									
3001								2A	1	2B1	21300	36200	57500	T R I		
4204 4604		MR FREDERICK G LEONARD, REFR ENG 5325 DOHERTY H4V 2B5														
1001	45172600	5335 DOHERTY														
2002 2004 2999		10 143	P372		2470	7900	1,95100									
		10 143	373		2500	7900	1,97500									
							3,92600									
3001								2A	1	2B1	21200	55200	76400	T R I		
4201 4601		MRS LYNNE CALLAGHAN 5335 DOHERTY AV H4V 2B5														
4202 4602		MR MICHAEL HUNTER 5335 DOHERTY AV H4V 2B5														
1001	45172900	5355 DOHERTY AV														

45172380

IAFI

4201 Mrs. Lenat Shteyn

4601 5315 Uoberty

H4V205

JAEI

4202 Mrs. Yeta Shovonia

CHRY	EPP
19/10/1944	19/10/1944

10 100

300

5 00

1000

10000

10 100

300

5 00

1000

10000

42135000

REPP COMENTA

(13)

10 100

300

5 00

1000

10000

10 100

300

5 00

1000

10000

42135000

REPP COMENTA

(13)

10 100

300

5 00

1000

10000

10 100

300

5 00

1000

10000

42135000

REPP COMENTA

(13)

10 100

300

5 00

1000

10000

10 100

300

5 00

1000

10000

42135000

REPP COMENTA

(13)

CODE	COMPTE	EMPLACEMENT - NOM, PROFESSION RÉSIDENCE						CATEGORIE BÂTIMENT	SCOLAIRE		VALEUR EN DOLLARS			MUNICIPAL	REMARQUES	
		DIV. CAD.	CADASTRE	SUBDIVISION	FRONT	PROFONDEUR	SUPERFICIE		TERR.	P. C.	TERRAIN	BÂTISSE	TOTAL			
2002 2004 2006 2997	45172900	10 143	271		2500	7900	1,97500									
		10 143	P372		039	7900	2400									
		10 143	370		2500	7900	1,97500									
							3,97400									
3001								2A	1 2B1	21500	52200	73700	T R 1			
4211 4611		M RICHARD A BYFORD 5355 DOHERTY AV H4V 2B5														
		VERSO														
1001	45173000	5375 DOHERTY														
2002 2004 2999		10 143	369		2500	7900	1,97500									
		10 143	368		2500	7900	1,97500									
							3,95000									
3001								2A	1 2B1	21300	57300	78600	T R 1			
4204 4604 6400		MR LEOPOLD KOPPEL, ENGINEER 5375 DOHERTY H4V 2B5 <i>Correspondance anglaise F.F. 9/9/85 g.</i>														
1001	45173200	5385 DOHERTY														
2002 2004 2999		10 143	367		2500	7900	1,97500									
		10 143	366		2500	7900	1,97500									
							3,95000									
3001								2A	1 2B1	21300	37900	59200	T R 1			
4201 4601 4202		MR EDWARD NORMAN LANCASTER 5385 DOHERTY H4V 2B5 MRS WINDRATI NGARTJONO-LANCASTER														
1001	45173400	5395 DOHERTY														
2002 2004 2999		10 143	365		2500	7900	1,97500									
		10 143	364		2500	7900	1,97500									
							3,95000									
3001								2A	1 2B1	21300	37500	58800	T R 1			
4211 4611		MR ERIC PACKWOOD, AUDITOR 5395 DOHERTY AV H4V 2B5														
1001	45173600	5405 DOHERTY														
2002 2004 2999		10 143	362		2500	7900	1,97500									
		10 143	363		2500	7900	1,97500									
							3,95000									
3001								2A	1 2B1	21300	36200	57500	T R 1			
		MICROFICHE 59 N-12														

45174900

3FL1

4201 Mlle Olive Soubas
4601 5355 Doherty NYV 2B5

CERT.	APP.
9-11-84	6-9-84

NO	DATE	AMOUNT	DESCRIPTION	REMARKS
1	10-1-84	1000
2	10-1-84	1000
3	10-1-84	1000
4	10-1-84	1000
5	10-1-84	1000
6	10-1-84	1000
7	10-1-84	1000
8	10-1-84	1000
9	10-1-84	1000
10	10-1-84	1000
11	10-1-84	1000
12	10-1-84	1000
13	10-1-84	1000
14	10-1-84	1000
15	10-1-84	1000
16	10-1-84	1000
17	10-1-84	1000
18	10-1-84	1000
19	10-1-84	1000
20	10-1-84	1000
21	10-1-84	1000
22	10-1-84	1000
23	10-1-84	1000
24	10-1-84	1000
25	10-1-84	1000
26	10-1-84	1000
27	10-1-84	1000
28	10-1-84	1000
29	10-1-84	1000
30	10-1-84	1000
31	10-1-84	1000
32	10-1-84	1000
33	10-1-84	1000
34	10-1-84	1000
35	10-1-84	1000
36	10-1-84	1000
37	10-1-84	1000
38	10-1-84	1000
39	10-1-84	1000
40	10-1-84	1000
41	10-1-84	1000
42	10-1-84	1000
43	10-1-84	1000
44	10-1-84	1000
45	10-1-84	1000
46	10-1-84	1000
47	10-1-84	1000
48	10-1-84	1000
49	10-1-84	1000
50	10-1-84	1000
51	10-1-84	1000
52	10-1-84	1000
53	10-1-84	1000
54	10-1-84	1000
55	10-1-84	1000
56	10-1-84	1000
57	10-1-84	1000
58	10-1-84	1000
59	10-1-84	1000
60	10-1-84	1000
61	10-1-84	1000
62	10-1-84	1000
63	10-1-84	1000
64	10-1-84	1000
65	10-1-84	1000
66	10-1-84	1000
67	10-1-84	1000
68	10-1-84	1000
69	10-1-84	1000
70	10-1-84	1000
71	10-1-84	1000
72	10-1-84	1000
73	10-1-84	1000
74	10-1-84	1000
75	10-1-84	1000
76	10-1-84	1000
77	10-1-84	1000
78	10-1-84	1000
79	10-1-84	1000
80	10-1-84	1000
81	10-1-84	1000
82	10-1-84	1000
83	10-1-84	1000
84	10-1-84	1000
85	10-1-84	1000
86	10-1-84	1000
87	10-1-84	1000
88	10-1-84	1000
89	10-1-84	1000
90	10-1-84	1000
91	10-1-84	1000
92	10-1-84	1000
93	10-1-84	1000
94	10-1-84	1000
95	10-1-84	1000
96	10-1-84	1000
97	10-1-84	1000
98	10-1-84	1000
99	10-1-84	1000
100	10-1-84	1000

CODE	COMPTÉ	EMPLACEMENT - NOM, PROFESSION, RÉSIDENCE						CATEGORIE BÂTIMENT	SCOLAIRE		VALEUR EN DOLLARS			MUNICIPAL	REMARQUES
		DIV. CAD	CADASTRE	SUBDIVISION	FRONT	PROFONDEUR	SUPERFICIE		TERR	F. C.	TERRAIN	BÂTISSE	TOTAL		
4211 4611 4212 4612	45173600	M FRANCESCO CASTELLO, FOURREUR 5405 DOHERTY AV H4V 285 MME FRANCESCO CASTELLO (FILOMENA AGOSTINELLI) 5405 DOHERTY AV H4V 285						1F 5F							
1001	45173800	5415 DOHERTY						1171							
2002 2004 2999		10 143	360		2500	7900					1,97500				
		10 143	361		2500	7900					1,97500				
											3,95000				
3001															
4201 4601		MME GRACIELA CARMEN MORALEJO 5415 DOHERTY AV H4V 285						3F							
1001	45174000	5425 DOHERTY						1171							
2002 2004 2999		10 143	358		2500	7900					1,97500				
		10 143	359		2500	7900					1,97500				
											3,95000				
3001															
4201 4601		MRS JOHN LINDSAY (MARY JULIA HAZEL WELSH) 5425 DOHERTY H4V 285						2A	1	281	21300	37900	59200	T R 1	
1001	45174200	5445 DOHERTY						1171							
2002 2004 2999		10 143	356		2500	7900					1,97500				
		10 143	357		2500	7900					1,97500				
											3,95000				
3001															
4204 4604		MRS ELMAR WILK (ALIDE BERENDSEN) 5445 DOHERTY H4V 285						2A	1	281	21300	36200	57500	T R 1	
1001	45174400	5465 DOHERTY AVE						1171							
2002 2004 2999		10 143	354		2500	7900					1,97500				
		10 143	355		2500	7900					1,97500				
											3,95000				
3001															
4201 4601		MISS MARY GOWER-REES 5465 DOHERTY AV H4V 285						2A	1	281	19800	34500	54300	T R 1	
5701 5702 5703		ATT THE ROYAL TRUST COMPAGNY REAL ESTATE DEPARTMENT P O BOX 1810 STATION B H3B 3L5													

VERSUS

45 174400

IFI

4201 M. Sylvain dery

4601 6986 21^{me} ave #4 H2A 270
5465 Doherty HAV 285

CERT. EFF. ds
5-2-69 11-230

FINANC. UNIT
10-11-65

CODE	COMPTE	EMPLACEMENT - NOM, PROFESSION, RÉSIDENCE					CATEGORIE BÂTIMENT	SCOLAIRE		VALEUR EN DOLLARS			MUNICIPAL	REMARQUES	
		DIV. CAD.	CADASTRE	SUBDIVISION	FRONT	PROFONDEUR		SUPERFICIE	TERR.	P.I.C.	TERRAIN	BÂTISSE			TOTAL
1001	45174600	5475 DOHERTY AVE													
2002		10 143	352		2500	7900					1,97500				
2004		10 143	353		2500	7900					1,97500				
2999											3,95000				
3001															
4202		M ROBERT F LADNER													
4602		5475 DOHERTY H4V 285													
4203		MELLE JOHANNE MALOUF													
4603		5455 KING EDWARD AV													
7001		RUELLE													
7002		CHEMIN DE LA COTE ST LUC													
7003		TRaversez COTE OUEST													
7004		CHEMIN DE LA COTE ST LUC													
7005		RUELLE													
1001	45174800	5480 DOHERTY													
2002		10 143	149		2500	8000					2,00000				
2004		10 143	148		2500	8000					2,00000				
2999											4,00000				
3001															
4204		MRS JAMES B SANSON (MARIE M V TULK)													
4604		5460 DOHERTY AVE H4V 286													
1001	45175000	5460 DOHERTY AVE													
2002		10 143	150		2500	8000					2,00000				
2004		10 143	151		2500	8000					2,00000				
2999											4,00000				
3001															
4211		MRS LOUIS PALOTAY (IREN FABIAN TOUH)													
4611		5460 DOHERTY AV H4V 286													
1001	45175200	5440 DOHERTY													
2002		10 143	153		2500	8000					2,00000				
2004		10 143	152		2500	8000					2,00000				
2999											4,00000				
3001															
4211		MRS CHARLES LEE (DOROTHY CHEW)													
4611		5440 DOHERTY AV H4V 286													

CODE	COMPTÉ	EMPLACEMENT - NOM, PROFESSION, RÉSIDENCE						CATEGORIE D'IMMEUBLE	SCOLAIRE		VALEUR EN DOLLARS			MUNICIPAL *	REMARQUES
		DIV CAD	CADASTRE	SUBDIVISION	FRONT	PROFONDEUR	SUPERFICIE		TERR P. C.	TERRAIN	BÂTISSE	TOTAL			
1001	45175400	5470 DOHERTY						171							
2002		10 143	155		2500	8000									
2004		10 143	154		2500	8000									
2999															
3001								2A	1 281	21600	36200	57800	T R I		
4213		MRS JOHN KOVACS (ELIZABETH TURCSIK)						2A							
4613		5420 DOHERTY AV H4V 286													
4214		MR JOHN KOVACS						1A							
4614		5420 DOHERTY AV H4V 286													
1001	45175600	5410 DOHERTY						171							
2002		10 143	157		2500	8000									
2004		10 143	156		2500	8000									
2999															
3001								2A	1 281	21600	37900	59500	T R I		
4204		MR JOHN E CROSBY, INSPECTOR						2A							
4604		5410 DOHERTY H4V 286													
1001	45175800	5400 DOHERTY						171							
2002		10 143	159		2500	8000									
2004		10 143	158		2500	8000									
2999															
3001								2A	1 281	21600	36200	57800	T R I		
4201		M LAURENT SIMARD, INGÉNIEUR						1F							
4601		5400 DOHERTY AV H4V 286													
1001	45176000	5390 DOHERTY						171							
2002		10 143	161		2500	8000									
2004		10 143	160		2500	8000									
2999															
3001								2A	1 281	21600	35900	57500	T R I		
4201		MR DEREK FITZGERALD						1A							
4601		5390 DOHERTY H4V 286													
1001	45176200	5380 DOHERTY						171							
2002		10 143	163		2500	8000									
2004		10 143	162		2500	8000									
2999															
		MICROFICHE		59 B-13											

CODE	COMPTE	EMPLACEMENT - NOM, PROFESSION, RÉSIDENCE					CATEGORIE BÂTIMENT	SCOLAIRE		VALEUR EN DOLLARS			MUNICIPAL	REMARQUES	
		DIV. CAD.	C.A.C.A.S.T.R.E.	SUBDIVISION	FRONT	PROFONDEUR		SUPERFICIE	TERR.	P.C.	TERRAIN	BÂTISSE			TOTAL
3001	45176200														
4204 4604		MRS ARTHUR J KELLY (MARY L REOCH) 5380 DOHERTY HWY 286					5A	1	281	21600	37200	58800	T R I		
1001	45176400	5370 DOHERTY AVE													
2002		10 143	164		2650	8000					2,12000				
3001															
4202 4602		M TAMAS SAMURKAS, CONTROLÉUR 5370 AV DOHERTY HWY 286					1F	1							
4203 4603		MME TAMAS SAMURKAS (SOPHIA KANARI) 5370 AV DOHERTY HWY 286					2F	1							
1001	45176500	5360 DOHERTY AVE													
2002		10 143	165		2500	8000					2,00000				
3001															
4211 4611		MRS BENEDIKT J RHODE (KYRSTYNA WLODARCZYK) 5360 DOHERTY HWY 286					5A	1	281	10800	48000	52600	T R I		
1001	45176600	5354 DOHERTY AVE													
2002		10 143	166		2500	8000					2,00000				
3001															
4212 4612		MISS ROSE MARY STRBAN 5354 DOHERTY AV HWY 286					5A	1	281	10800	48000	52600	T R I		
1001	45176700	5350 DOHERTY AVE													
2002		10 143	167		2500	8000					2,00000				
3001															
4204 4604		MRS BERNARD BRATZ (ADELINE MANDELCOHN) 5350 DOHERTY HWY 286					5A	1	281	10800	48000	52600	T R I		
1001	45176800	5344 DOHERTY AVE													
2002		10 143	168		2500	8000					2,00000				
3001															
		MICROFICHE 59 C-13													

CODE	COMPTE	EMPLACEMENT - NOM, PROFESSION, RESIDENCE					CATEGORIE BÂTIMENT	SCOLAIRE		VALEUR EN DOLLARS			MUNICIPAL	REMARQUES	
		DIV. CAD.	CADASTRE	SUBDIVISION	FRONT	PROFONCEUR		SUPERFICIE	TERR.	P. C.	TERRAIN	BÂTISSE			TOTAL
4213 4413	45176800	MISS AGNES LANDLER EN PROPRE 5344 DOHERTY AVE H4V 2B6					2A								
5701 5702		ATT MRS PETER ANDOR 5344 DOHERTY AVE H4V 2B6													
1001	45176900	5340 DOHERTY AVE					177								
2002		10 143	169		2500	8000					2,00000				
3001							2A	1 2B1	10800	43300	54100	T R I			
4201 4601		MR MILLARD WRIGHT COLES, INGENIEUR CIVIL 5340 DOHERTY H4V 2B6					2A								
1001	45177000	5330 DOHERTY					177								
2002		10 143	170		2500	8000					2,00000				
2004		10 143	171		2500	8000					2,00000				
2999											4,00000				
3001							2A	1 2B1	21600	37900	59500	T R I			
4201 4601		MISS PATRICIA JEAN HACEY 5330 DOHERTY H4V 2B6					7A								
7001		RUELLE													
1001	45177050	5322-20 DOHERTY AVE					177								
2002		10 143	P176		3215	2900					92900				
2002					3190										
2004		10 143	P177		3215	3600					1,15700				
2006		10 143	P175		3190	1450					46200				
2006					3180										
2999											2,54800				
3001							2B	1 2B1	13800	81100	94900	T R I			
4204 4604		MRS SAMUEL NERVEN (SOPHIE TEITELBAUM 1/2) 5322 DOHERTY H4V 2B6					5A								
4207 4607		MR MICHAEL GOLDENBERG 1/2, C A 5320 DOHERTY H4V 2B6					2A								
7001		CHESTER AVE													
1001	45177160	5290 DOHERTY					177								
2002		10 143	183-2		5200	3600					1,87200				
3001							2A	1 2B1	10100	41400	51500	T R I			
		MICROFICHE 59 D-13													

VERS

45179050

Cindy Barbeau - meba 1F.I.

4201 M. Hebe Cindy Barbeau

4601 ~~4450~~ ~~to~~ ~~Bonnet~~ ~~442~~ ~~445~~ ~~142~~
5220 deherdy 114V206 meba 2F.I.

4202 Mme. Liliane Alcimboir - Barbeau

CERT.	SFF.
26/85	5/85 35.7

CERT.	SFF.
27/85	5/85

AEB20

CODE	COMPTE	EMPLACEMENT - NOM, PROFESSION, RÉSIDENCE					CATEGORIE BÂTIMENT	SCOLAIRE		VALEUR EN DOLLARS			MUNICIPAL	REMARQUES	
		DIV. CAD.	CADASTRE	SUBDIVISION	FRONT	PROFONDEUR		SUPÉRFICIE	TERR.	P.C.	TERRAIN	BÂTISSÉ			TOTAL
4211 4611 5701 5712	45177160 A 155385 5-12-85	LEGER TROTIER, RENTIER 5290 DOHERTY AV H4V 2B3 <i>Att. de l'Université Publique de Québec Tour de la Roue C.P. 51 500 St. Pierre H4C 1J6 P. 122 4611 (C.R.S.)</i>					IF								
1001	45177200 A 135710 11-2-85	5262-80 DOHERTY													
2002 2004 2999		10 143	213		2500	8000					2,00000				
		10 143	P214		1150	8000					92000				
											2,92000				
3001															
4201 4601 4202		NICOLAS PAVAI 5280 DOHERTY H4V 2B3 Mlle MARY PAVAI					IF IF								
1001	45177400	5272-70 DOHERTY													
2002 2004 2999		10 143	P214		1350	8000					1,08000				
		10 143	215		2500	8000					2,00000				
											3,08000				
3001															
4204 4604		MR THEODOR DAUBNER, CABINET MAKER 5270 DOHERTY H4V 2B3					BA								
1001	45177500	5262-60 DOHERTY													
2002 2004 2999		10 143	216		2500	8000					2,00000				
		10 143	P217		1300	8000					1,04000				
											3,04000				
3001															
4201 4601		MRS PHILIP GREGOR NUSS (SUSANNE ROTH) 5262 DOHERTY AV H4V 2B3					BA								
1001	45177600	5250-52 DOHERTY													
2002 2004 2999		10 143	218		2500	8000					2,00000				
		10 143	P217		1200	8000					96000				
											2,96000				
3001															
4211 4611		EMILIO FANTACONE, JOURNALIER 5250 DOHERTY AV H4V 2B3					IF								
1001	45177700	5242-40 DOHERTY													

CERT.	EFF.
11-3-85	11-2-85

1517740

3F1

4201 Belle Courne pour le service
4601 1526 St. Giel Longueuil 241 316

CERT.	EFF.	306
1-1-16	51-15	

1517740

1517740

1517740

1517740

1517740

1517740

1517740

1517740

1517740

1517740

CODE	COMpte	EMPLACEMENT - NOM, PROFESSION, RESIDENCE					CATEGORIE BATIMENT	SCOLAIRE		VALEUR EN DOLLARS			MUNICIPAL	REMARQUES	
		DIV. CAD	CADASTRE	SUBDIVISION	FRONT	PROFONDEUR		SUPERFICIE	TERR. P.C.	TERRAIN	BATISSE	TOTAL			
4204 4604	45178500	MRS HENRY D MOORE (LEONOR M MOORE) 5200 DOHERTY H4V 283					SA								
		VERSO													
1001	45178700	5190 DOHERTY													
2002		10 143	P227		1250	8000					1,00000				
2004		10 143	228		2500	8000					2,00000				
2999											3,00000				
3001								2A	1 281	16200	41800	58000	T R 1		
4201		MR SY TONG NGUYEN, PHARMACIEN 5190 DOHERTY H4V 283					1A								
4601															
4202		MRS SY TUNG NGUYEN (THE HUYNH TRAN TRAN) 5190 DOHERTY H4V 283					2A								
4602															
1001	45178800	5180 DOHERTY													
2002		10 143	229		2500	8000					2,00000				
2004		10 143	230		2500	8000					2,00000				
2999											4,00000				
3001								2A	1 281	21600	43600	65200	T R 1		
4201		M JOSEPH RO 5180 DOHERTY H4V 283					1A								
4601															
4202		MRS JOSEPH RO (CATHERINE CHUNG) 5180 DOHERTY H4V 283					2A								
4602															
1001	45179000	5170 DOHERTY													
2002		10 143	231		2500	8000					2,00000				
2004		10 143	232		2500	8000					2,00000				
2999											4,00000				
3001								2A	1 281	21600	50600	72200	T R 1		
4212		MME JOSEPH NITTOLO (MANON MONGEAU) 5170 DOHERTY AV H4V 283					5F								
4612															
1001	45179200	5160 DOHERTY													
2002		10 143	234		2500	8000					2,00000				
2004		10 143	P235		1000	8000					80000				
2006		10 143	233		2500	8000					2,00000				
2999											4,80000				
3001								2A	1 281	25900	53000	78900	T R 1		

45178500

1A21

4201 Mrs. James Bruce
4601 5200 Doherty 144V 2B3

3F21

4202 Mrs. Leticia Malcolmson

CERT. REP.
20/6/85 10/1/85

12-103

12-103

12-103

12-103 12-103 12-103

12-103 12-103

12-103

12-103 12-103 12-103

12-103 12-103

12-103 12-103

12-103

12-103 12-103 12-103

12-103 12-103

12-103 12-103

12-103

REK 20

CODE	COMPTE	EMPLACEMENT - NOM, PROFESSION, RÉSIDENCE						CATEGORIE BATIMENT	SCOLAIRE		VALEUR EN DOLLARS			MUNICIPAL	REMARQUES
		DIV. CAD.	CADASTRE	SUBDIVISION	FRONT	PROFONDEUR	SUPERFICIE		TERR.	P. C.	TERRAIN	BATISSE	TOTAL		
4204 4604	45179920	MR ROSS DESJARDINS, AIRLINE PILOT 5098 DOHERTY AV H4V 2B2						2A							
3001	45179940	5074 DOHERTY						177							
2002		10 143	P251		5500	2900					1,59500				
2004		10 143	P250		5500	1450					79800				
2006		10 143	P252		5500	3600					1,98000				
2999											4,37300				
3001								2A	1 2B1	27600	63900	91500	T R I		
4211 4611		MR MARTIAL CHICHA, ENGINEER 5094 DOHERTY H4V 2B2						2A							
7001		RUELLE													
1001	45180000	5090 DOHERTY						177							
2002		10 143	2B2		2500	8000					2,00000				
2004		10 143	P283		575	8000					46000				
2999											2,96000				
3001								2A	1 2B1	15900	53400	68800	T R I		
4204 4604		MR JULES MASSUE 5090 DOHERTY H4V 2B2						2A							
1001	45180100	5080 DOHERTY						177							
2002		10 143	P283		1925	8000					1,54000				
2004		10 143	P284		1750	8000					1,40000				
2999											2,94000				
3001								2A	1 2B1	18500	53700	72200	T R I		
4204 4604		MR MYLES J J. KENOC, MNFTR 5080 DOHERTY H4V 2B2						2A							
1001	45180300	5060 DOHERTY						177							
2002		10 143	2B5		2500	8000					2,00000				
2004		10 143	P284		750	8000					60000				
2006		10 143	P286		425	8000					34000				
2999											2,94000				
3001								2A	1 2B1	18500	54700	73200	T R I		
4201 4601		MR JOSEPH FRANCIS JOSE SALGADO, ARCHITECTE 5060 DOHERTY H4V 2B2						2A							
		MICROFICHE 59 I-13													

CODE	COMPTE	EMPLACEMENT - NOM, PROFESSION, RÉSIDENCE						CATEGORIE DATIEMENT	SCOLAIRE		VALEUR EN DOLLARS			MUNICIPAL	REMARQUES	
		DIV CAD	CADASTRE	SUBDIVISION	FRONT	PROFONDEUR	SUPERFICIE		TERR	P. C.	TERRAIN	BÂTISSE	TOTAL			
4202 4602	45180300	MME JOSEPH FRANCIS JOSE SALGADO (CAROLE POIRIER) 5060 DOHERTY H4V 282						2F								
1001	45180400	5050 DOHERTY														
2002 2004 2999		10 143	P286		2075	8000						1,66000				
		10 143	P287		1600	8000						1,28000				
												2,94000				
3001																
4201 4601		MR LUIGI FOGLETTA, PAYSAGISTE 5050 DOHERTY H4V 282						1A								
1001	45180600	5030 DOHERTY AV														
2002 2004 2006 2999		10 143	P289		250	8000						20000				
		10 143	P287		900	8000						72000				
		10 143	288		2500	8000						2,00000				
												2,92000				
3001																
4211 4611		MR JAMES MURRAY P O BRIEN 5030 DOHERTY AV H4V 282						1A								
1001	45180700	5020 DOHERTY AV														
2002 2004 2999		10 143	P289		2250	8000						1,80000				
		10 143	P290		1400	8000						1,12000				
												2,92000				
3001																
4211 4611		MR HARRY W STEWART, MERCHANT 5020 DOHERTY AV H4V 282						1A								
4212 4612		MRS HARRY W STEWART (GRACE BARRON) 5020 DOHERTY AV H4V 282						1A								
1001	45180900	5010 DOHERTY														
2002 2004 2006 2999		10 143	P292		050	8000						4000				
		10 143	P290		1100	8000						88000				
		10 143	291		2500	8000						2,00000				
												2,92000				
3001																
4201 4601		MRS VALDIS ORTHANIS (INESE ENKE) 5010 DOHERTY H4V 282						1A								

CODE	COMPTE	EMPLACEMENT - NOM, PROFESSION, RÉSIDENCE						CATEGORIE BÂTIMENT	SCOLAIRE		VALEUR EN DOLLARS			MUNICIPAL	REMARQUES	
		DIV. CAD.	CADASTRE	SUBDIVISION	FRONT	PROFONDEUR	SUPERFICIE		TERR	P. C.	TERRAIN	BÂTISSE	TOTAL			
1001	45181000	5000 DOHERTY						172								
2002		10 143	P293		1200	8000						96000				
2004		10 143	P292		2450	8000						1,96000				
2999												2,92000				
3001								2A	1	2B1	18300	67900	86200	T R 1		
4212		MRS VICENTE GARCIA SUMERA (MARGARET ALICIA COFFEY)						5A								
4612		5000 DOHERTY AV H4V 2B2														
1001	45181200	4980 DOHERTY						172								
2002		10 143	P293		1300	8000						1,04000				
2004		10 143	P294		1850	8000						1,48000				
2999												2,52000				
3001								2A	1	2B1	15900	48100	64000	T R 1		
4204		MR ANDREW D ATKINSON, PHOTO ENGRAVER						5A								
4604		4980 DOHERTY AV H4V 2B2														
1001	45181300	4970 DOHERTY						172								
2002		10 143	P294		650	8000						52000				
2004		10 143	295		2500	8000						2,00000				
2999												2,52000				
3001								2A	1	2B1	15900	48100	64000	T R 1		
4211		M FRANCISCO ANTOLIN, PROFESSEUR						5F								
4611		4970 DOHERTY AV H4V 2B2														
4212		MME FRANCISCO ANTOLIN (MARIE J DENIZOTI)						5F								
4612		4970 DOHERTY AV H4V 2B2														
1001	45181400	4960 DOHERTY						172								
2002		10 143	P297		1000	8000						80000				
2004		10 143	296		2500	8000						2,00000				
2999												2,80000				
3001								2A	1	2B1	17600	43600	61200	T R 1		
4201		M SANDRO FABRIZI						5F								
4601		4907 CORONATION H4V 2E1														
4202		MME GUGLIELMINA CASARCIA-FABRIZI						7F								
1001	45181500	4950 DOHERTY						172								
2002		10 143	P298		2000	8000						1,60000				
2004		10 143	P297		1500	8000						1,20000				
		MICROFICHE 59 K-13														

CODE	COMPTE	EMPLACEMENT - NOM, PROFESSION, RÉSIDENCE						CATEGORIE BÂTIMENT	SCOLAIRE		VALEUR EN DOLLARS			MUNICIPAL	REMARQUES
		DIV. CAD.	CADASTRE	SUBDIVISION	FRONT	PROFONDEUR	SUPERFICIE		TERREIN	BÂTISSSE	TOTAL	TERRAIN	BÂTISSSE		
2999	45181500						2,80000								
3001								2A	I	281	17600	48000	65600	T R I	
4201								2A	I						
4601															
1001	45181700														
2002							2,00000								
2004							40000								
2999							2,80000								
3001								2A	I	281	17600	44700	62300	T R I	
4213								2A	I						
4613															
1001	45181800														
2002							1,60000								
2004							1,20000								
2999							2,80000								
3001								2A	I	281	17600	41800	59400	T R I	
4204								2A	I						
4604															
1001	45182000														
2002							80000								
2004							2,00000								
2999							2,80000								
3001								2A	I	281	17600	43600	61200	T R I	
4201								2A	I						
4601															
4202								5A	I						
4602															
1001	45182100														
2002							2,00000								
2004							80000								
2999							2,80000								
3001								2A	I	281	17600	43600	61200	T R I	

CODE	COMPTÉ	EMPLACEMENT - NOM, PROFESSION, RÉSIDENCE						CATEGORIE BÂTIMENT	SCOLAIRE		VALEUR EN DOLLARS			MUNICIPAL *	REMARQUES
		DIV CAD	CADASTRE	SUBDIVISION	FRONT	PROFONDEUR	SUPERFICIE		TERR.	P. C.	TERRAIN	BÂTISSE	TOTAL		
4201 4601	45182100	MRS LIONEL R CLARK (MORA JANE SHANAHAN)													
		4890 DOHERTY HWY 282													
1001	45182200	4870 DOHERTY													
2002		10 143	P305		2000	8000									
2004		10 143	P304		1500	8000									
2999															
3001															
4204 4609		MR ALEXIS W MASON, ACCOUNTANT													
		4870 DOHERTY HWY 282													
		<i>Correspondance anglaise F.F. 9/les 9</i>													
1001	45182400	4860 DOHERTY													
2002		10 143	306		2500	8000									
2004		10 143	P307		500	8000									
2006		10 143	P305		500	8000									
2999															
3001															
4201 4601		MR DAVID MARK ERAMIAN													
		4860 DOHERTY AV HWY 282													
4202 4602		MRS DEBORAH SUSAN POW ERAMIAN													
		4860 DOHERTY AV HWY 282													
1001	45182500	4840 DOHERTY													
2002		10 143	P307		2000	8000									
2004		10 143	P308		1500	8000									
2999															
3001															
4204 4604		MR HECTOR W CHANDLER, MANAGER													
		4840 DOHERTY HWY 282													
1001	45182700	4830 DOHERTY													
2002		10 143	P308		1000	8000									
2004		10 143	309		2500	8000									
2999															
3001															
4211 4611		MR RAJNI BHAILAL BLAKE													
		4830 DOHERTY AV HWY 282													
7001 7002		RUELLE SOMERLED AVE													

CODE	COMPTÉ	EMPLACEMENT - NOM, PROFESSION, RÉSIDENCE					CATEGORIE BÂTIMENT	SCOLAIRE		VALEUR EN DOLLARS			MUNICIPAL	REMARQUES	
		DIV. CAD	CADASTRE	SUBDIVISION	FRONT	PROFONDEUR		SUPERFICIE	TERR.	P. C.	TERRAIN	BÂTISSE			TOTAL
7003	45182700	RUELLE													
1001	45182800	4680 DOHERTY					181								
2002		10 143	334		2500	8000					2,00000				
2004		10 143	P335		1250	8000					1,00000				
2999											3,00000				
3001															
4202		MME WILLIAM ARNOLD WAUGH (EDITH MILDRED BAKER)													
4602		4680 AV DOHERTY H4B 2B3													
4203		ESTATE WILLIAM A WAUGH													
6400		<i>Correspondance anglaise F.F. 9/9/85 G</i>													
1001	45183000	4670 DOHERTY					181								
2002		10 143	336		2500	8000					2,00000				
2004		10 143	P335		1250	8000					1,00000				
2999											3,00000				
3001															
4201		MME DOROTHY ROSE MATTHEW-MACKAY													
4601		4670 DOHERTY AV H4B 2B3													
1001	45183100	4660 DOHERTY					181								
2002		10 143	P338		1250	8000					1,00000				
2004		10 143	337		2500	8000					2,00000				
2999											3,00000				
3001															
4211		MR WILLEM VAN LITH													
4611		4660 DOHERTY AV H4B 2B3													
1001	45183300	4650 DOHERTY					181								
2002		10 143	339		2500	8000					2,00000				
2004		10 143	P338		1250	8000					1,00000				
2999											3,00000				
3001															
4201		M GIOVANNI PALUMBI													
4601		4650 DOHERTY AV H4B 2B3													
1001	45183400	4640 DOHERTY					181								
		MICROFICHE 59 N-13													

45183400

IFT/

4201 M. Donald McCallum

4601 4640 Doherty H46 3B3

2FT/1

4302 Home Valuers Excuffen-McCallum

REV.	EXP.
9.1.85	31.10.85

4201 M. Donald McCallum

4201 M. Donald McCallum

4201 M. Donald McCallum

4201 M. Donald McCallum

4201 M. Donald McCallum

4201 M. Donald McCallum

4201 M. Donald McCallum

4201 M. Donald McCallum

4201 M. Donald McCallum

4201 M. Donald McCallum

4201 M. Donald McCallum

4201 M. Donald McCallum

CODE	COMPTE	EMPLACEMENT - NOM, PROFESSION, RÉSIDENCE					CATEGORIE BÂTIMENT	SCOLAIRE		VALEUR EN DOLLARS			MUNICIPAL	REMARQUES		
		DIV CAD	CADASTRE	SUBDIVISION	FRONT	PROFONDEUR		SUPERFICIE	TERR P. C.	TERRAIN	BÂTISSE	TOTAL				
2002 2002	45183820	10 144	20		21628 IRR	31900 48330	85,14800									
3001																
4212 4612		LOYOLA JESUIT COMMUNITY 7141 SHERBROOKE O H4B 1R6														
1001	45183850	4605 O BRYAN AVE														
2002 2002		10 143	333		3100 3940	7900 IRR	2,78000									
3001																
4204 4604		MRS WILLIAM A SHINK (EVELYN BARLOW) 4505 OBRYAN AV H4B 2A9														
1001	45183950	4615 O BRYAN														
2002 2004 2999		10 143	332		2500	7900	1,97500									
		10 143	P331		850	7900	87200									
							2,64700									
3001																
4204 4604		MR GERARD G MC GOVERN, MANAGER 4615 O BRYAN AV H4B 2A9														
1001	45184200	4625 O BRYAN														
2002 2004 2999		10 143	P331		1650	7900	1,30900									
		10 143	P330		1700	7900	1,34300									
							2,64700									
3001																
4204 4604		MR WALTER S MURPHY 4625 O BRYAN AV H4B 2A9														
1001	45184300	4635 O BRYAN AVE														
2002 2004 2999		10 143	P330		800	7900	63200									
		10 143	329		2500	7900	1,97500									
							2,60700									
3001																
4201 4601		MR JANET PATRICIA FRENCH 4635 O BRYAN AV H4B 2A9														

CODE	COMPTE	EMPLACEMENT - NOM, PROFESSION, RÉSIDENCE					CATEGORIE BÂTIMENT	SCOLAIRE		VALEUR EN DOLLARS			MUNICIPAL	REMARQUES	
		DIV. CAD.	CADASTRE	SUBDIVISION	FRONT	PROFONDEUR		SUPERFICIE	TERR.	TERR. P. C.	TERRAIN	BÂTISSÉ			TOTAL
1001	45184400	4655 0 BRYAN					181								
2002		10 143	328		2500	7900					1,97500				
2004		10 143	327		2500	7900					1,97500				
2999											3,95000				
3001							2A	1	2B1	30300	58100	88400	T R I		
4201		MR MICHAEL GOURGON					1A								
4601		4655 0 BRYAN H4B 2A9													
4202		MRS MICHAEL GOURGON (STEPHANIE RUTH LEA)					1A								
4602		4655 0 BRYAN H4B 2A9													
1001	45184600	4665 0 BRYAN					181								
2002		10 143	P325		650	7900					51400				
2004		10 143	326		2500	7900					1,97500				
2999											2,48900				
3001							2A	1	2B1	19200	54900	74100	T R I		
4201		MRS EDMUND A HANKIN (CYNTHIA BAZIN)					1A								
4601		4665 0 BRYAN AV. H4B 2A9													
1001	45184700	4675 0 BRYAN					181								
2002		10 143	P324		1300	7900					1,02700				
2004		10 143	P325		1850	7900					1,86200				
2999											2,88900				
3001							2A	1	2B1	19200	53000	72200	T R I		
4201		MR LESLIE ECKER, INGENIEUR					1A								
4601		4675 0 BRYAN AV H4B 2A9													
4202		MRS LESLIE ECKER (AMY BENEDIKT)					1A								
4602		4675 0 BRYAN AV H4B 2A9													
1001	45184900	4685 0 BRYAN AVE					181								
2002		10 143	323		2500	7900					1,97500				
2004		10 143	P324		1200	7900					94800				
2999											2,92300				
3001							2A	1	2B1	22500	60200	82700	T R I		
4204		MR HYMAN BROWN, FUEL MERCHANT					1A								
4604		4685 0 BRYAN H4B 2A9													
7001		RUELLE													
7002		SOMERLED													
7003		RUELLE													

CODE	COMPTE	EMPLACEMENT - NOM, PROFESSION, RÉSIDENCE					CATEGORIE BÂTIMENT	SCOLAIRE		VALEUR EN DOLLARS			MUNICIPAL	REMARQUES
		DIV. CAD.	CADASTRE	SUBDIVISION	FRONT	PROFONDEUR		SUPERFICIE	TERR. P.C.	TERRAIN	BÂTISSSE	TOTAL		
1001	45185000	4845 O BRYAN					178							
2002	A-143178													
2004	4-6-85	10 143	280		2500	7900					1,97500			
2999		10 143	281		2500	7900					1,97500			
											3,95000			
3001							2A	1	281	24800	39900	64700	T R I	
4201		MRS D CAROL HIGHWAY MORRISON					2A	1						
4601		4845 O BRYAN H4V 2A6 F.1222 # 4635 P.O. 28-85 346 Collingwood Nord, Mt. West H4X 2C5												
														VERSO
1001	45185200	4875 O BRYAN					178							
2002		10 143	278		2500	7900					1,97500			
2004		10 143	279		2500	7900					1,97500			
2999											3,95000			
3001							2A	1	281	24800	39900	64700	T R I	
4211		MRS ANDREW P KRAUSHANN (LILLIAN M ALTKAS)					2A	1						
4611		4875 O BRYAN H4V 2A6												
1001	45185400	4885 O BRYAN					178							
2002		10 143	276		2500	7900					1,97500			
2004		10 143	277		2500	7900					1,97500			
2999											3,95000			
3001							2A	1	281	24800	42600	67400	T R I	
4201		MR STANLEY HIGHWAY					2A	1						
4601		4885 O BRYAN AV H4V 2A6												
	6400													Correspondance anglaise F.F. 9/9/85 S
1001	45185600	4905 O BRYAN					178							
2002		10 143	274		2500	7900					1,97500			
2004		10 143	275		2500	7900					1,97500			
2999											3,95000			
3001							2A	1	281	24800	42600	67400	T R I	
4201		MRS ALFRED W MONTAGUE (EMILY G WILLIAMS)					2A	1						
4601		4905 O BRYAN AV H4V 2A6												
	6400													Correspondance anglaise F.F. 9/9/85 S
1001	45185800	4915 O BRYAN					178							
2002	A 156619													
2004	23-12-85	10 143	272		2500	7900					1,97500			
2999		10 143	273		2500	7900					1,97500			
											3,95000			
3001							2A	1	281	24800	51200	66000	T R I	

45185000

IATI

4201 Mrs. Antoni Zubrzycki

4601 4905 O'Byrne HAV 2A6

IATI

4202 Mrs. Stanislas Dubois - Zubrzycki

CERT.	EFF.
1-2-85	3-13-84

45185000

4201 Mrs. Allan Abramovitch

4601 4815 D'Byrne HAV 2A6

IATI

4202 Mrs. Kathy Lippman - Abramovitch

CERT.	EFF.
5-7-85	4-6-85

AEB20

CODE	COMPTE	EMPLACEMENT - NOM, PROFESSION, RÉSIDENCE						CATEGORIE BÂTIMENT	SCOLAIRE		VALEUR EN DOLLARS			MUNICIPAL	REMARQUES	
		DIV. CAD.	CADASTRE	SUBDIVISION	FRONT	PROFONDEUR	SUPERFICIE		CLASSE	TERR. P. C.	TERRAIN	BÂTISSE	TOTAL			
4201	45185600	ESTATE LAWRENCE P NELLIGAN VERSO						2A6	1							
5701		C/O MRS MARY M RONALD NELLIGAN														
5702		4915 D BRYAN H4V 2A6														
1001	45186000	4935 D BRYAN														
2002		10 143	270		2500	7900						1,97500				
2004		10 143	271		2500	7900						1,97500				
2999												3,95000				
3001								2A	1 261	24800	39900	64700	T R 1			
4213		Mrs LECLAD ROGERS-LUSSIER						2A								
4613		4935 D BRYAN AV H4V 2A6														
4214		M GILLES ARTHUR LUSSIER														
4614		4935 D BRYAN AV H4V 2A6														
1001	45186200	4955 D BRYAN AV														
2002		10 143	268		2500	7900						1,97500				
2004		10 143	269		2500	7900						1,97500				
2999												3,95000				
3001								2A	1 261	24800	42200	67000	T R 1			
4201		MISS JULIEY DAVIES						2A								
4601		4955 D BRYAN AV H4V 2A6														
1001	45186400	4965 D BRYAN AV														
2002		10 143	266		2500	7900						1,97500				
2004		10 143	267		2500	7900						1,97500				
2999												3,95000				
3001								2A	1 261	24800	37800	62600	T R 1			
4211		MR DONALD EDWARD DONNELLY, MANAGER						2A								
4611		4965 D BRYAN AV H4V 2A6														
4212		MRS DONALD EDWARD DONNELLY (RITA CORBETT)						2A								
4612		4965 D BRYAN AV H4V 2A6														
1001	45186600	4975 D BRYAN AV														
2002		10 143	264		2500	7900						1,97500				
2004		10 143	265		2500	7900						1,97500				
2999												3,95000				
3001								2A	1 261	24800	42600	67400	T R 1			

CERT.	EFF.
27385	16285

45181800

2851

4101. Shue Sheila Belligan
 4601. 4915 O'Byrne H.V. 2AL

CERT.	SPP.	
A-326	2011 65	270

NO.	NAME	DATE	TYPE	STATUS	REMARKS
1	SHUE SHEILA BELLIGAN	10-1-65	SP	1	
2	O'BRYNE H.V. 2AL	10-1-65	SP	1	
3					
4					
5					
6					
7					
8					
9					
10					
11					
12					
13					
14					
15					
16					
17					
18					
19					
20					
21					
22					
23					
24					
25					
26					
27					
28					
29					
30					
31					
32					
33					
34					
35					
36					
37					
38					
39					
40					
41					
42					
43					
44					
45					
46					
47					
48					
49					
50					
51					
52					
53					
54					
55					
56					
57					
58					
59					
60					
61					
62					
63					
64					
65					
66					
67					
68					
69					
70					
71					
72					
73					
74					
75					
76					
77					
78					
79					
80					
81					
82					
83					
84					
85					
86					
87					
88					
89					
90					
91					
92					
93					
94					
95					
96					
97					
98					
99					
100					

CODE	COMPTE	EMPLACEMENT - NOM, PROFESSION, RÉSIDENCE						CATEGORIE BÂTIMENT	SCOLAIRE		VALEUR EN DOLLARS			MUNICIPAL *	REMARQUES	
		DIV CAD	CADASTRE	SUBDIVISION	FRONT	PROFONDEUR	SUPERFICIE		TEAR P. C.	TERRAIN	BÂTISSE	TOTAL				
4211 4611	45186600	MR WILHELM DIESE, DRAUGHTSMAN 4975 0 BRYAN AV H4V 2A6						1A								
1001	45186600	4985 0 BRYAN														
2002		10 143	262		2500	7900						1,97500				
2004		10 143	263		2500	7900						1,97500				
2999												3,95000				
3001																
4201 4601		MR RONALD MC ALLISTER 4985 0 BRYAN H4V 2A8						1A								
6400		<i>Correspondance anglaise F.F. 9/9/85 f</i>														
1001	45187000	4995 0 BRYAN														
2002		10 143	P260		2400	7900						1,89600				
2004		10 143	261		2500	7900						1,97500				
2999												3,87100				
3001																
4201 4601		MRS PATRICIA ANNE T SMITH DAWES 4995 0 BRYAN H4V 2A5						2A								
1001	45187200	5005 0 BRYAN														
2002		10 143	259		2500	7900						1,97500				
2004		10 143	258		2500	7900						1,97500				
2006		10 143	P260		100	7900						7900				
2999												4,02900				
3001																
4204 4604		MRS THOMAS H MUNDAY (GERTRUDE L STRICKLAND) 5005 0 BRYAN AV H4V 2A6						5A								
1001	45187400	5025 0 BRYAN														
2002		10 143	257		2500	7900						1,97500				
2004		10 143	256		2500	7900						1,97500				
2999												3,95000				
3001																
4204 4604		MRS TEOBOR TOCZYLOWSKI (MARY I. PETRIE) 5025 0 BRYAN H4V 2A6						5A								
1001	45187600	5035 0 BRYAN														
		MICROFICHE 59 E-14														

CODE	COMPTE	EMPLACEMENT - NOM, PROFESSION, RÉSIDENCE					CATEGORIE BÂTIMENT	SCOLAIRE		VALEUR EN DOLLARS			MUNICIPAL	REMARQUES	
		DIV. CAD.	CADASTRE	SUBDIVISION	FRONT	PROFONDEUR		SUPERFICIE	TERR.	P.I.C.	TERRAIN	BÂTISSE			TOTAL
2002 2004 2999	45188000	10 143	209		2500	7900									
		10 143	210		2500	7900									
3001															
4201 4601															
4202 4602															
1001	45188200	5175 0	BRYAN												
2002 2004 2999		10 143	207		2500	7900									
		10 143	208		2500	7900									
3001															
4204 4604															
1001	45188400	5185 0	BRYAN												
2002 2004 2999		10 143	205		2500	7900									
		10 143	206		2500	7900									
3001															
4204 4604															
1001	45188600	5195 0	BRYAN												
2002 2004 2999		10 143	203		2500	7900									
		10 143	204		2500	7900									
3001															
4211 4611															
1001	45188800	5205 0	BRYAN												
2002 2004 2999		10 143	201		2500	7900									
		10 143	202		2500	7900									
3001															

4518200

1971

Mrs. Andre Belma
Moi 5125 O'Bryan H4V 2A3

3821

Mrs. Mlle Anisla Gjetner tynaka

CERT.	EFF.	370
11-296	30-1-88	

11-296 30-1-88

11-296 30-1-88

11-296 30-1-88

11-296 30-1-88

11-296 30-1-88

11-296 30-1-88

11-296 30-1-88

11-296 30-1-88

CODE	COMPTE	EMPLACEMENT - NOM, PROFESSION, RÉSIDENCE					CATEGORIE BÂTIMENT	SCOLAIRE		VALEUR EN DOLLARS			MUNICIPAL	REMARQUES
		DIV. CAD.	CADASTRE	SUBDIVISION	FRONT	PROFONDEUR		SUPERFICIE	TERR. P.C.	TERRAIN	BÂTISSE	TOTAL		
4201 4601 4202 4602	45188800	MR DOUGLAS HURST 5205 O BRYAN H4V 2A8					1A							
		MRS DOUGLAS HURST (MARCELLE FONTAINE) 5205 O BRYAN H4V 2A8					5A							
6400		<i>Correspondance anglaise F.F. 9/9/85 P</i>												
1001	45189000	5215 O BRYAN AVE												
2002		10 143 199			2500	7900								
2004		10 143 200			2500	7900								
2999														
3001														
4201		MISS HOPE VOVITSIS, CAISSIERE 5215 O BRYAN H4V 2A8					3A							
4601		MR ALEXANDER VOVITSIS 5842 E BEAUBIEN MIT 1XB					1A							
4202														
4602														
1001	45189200	5225 O BRYAN												
2002		10 143 197			2500	7900								
2004		10 143 198			2500	7900								
2999														
3001														
4204		MR WILSON WOOD, REST OWNER 5225 O BRYAN H4V 2A8					1A							
4604														
1001	45189400	5235 O BRYAN												
2002		10 143 195			2500	7900								
2004		10 143 196			2500	7900								
2999														
3001														
4202		MRS JOHN BAILEY (LESLIE MAC FADDEN) 5235 O BRYAN AV H4V 2EB					5A							
4602														
1001	45189600	5245 O BRYAN AV												
2002		10 143 193			2500	7900								
2004		10 143 194			2500	7900								
2999														
3001														
4204		MR JOHN G S GALLAGHER, INSC E BROKER 5245 O BRYAN AV H4V 2A8					1A							
4604														

CODE	COMPTE	EMPLACEMENT - NOM, PROFESSION, RÉSIDENCE						CATEGORIE BÂTIMENT	SCOLAIRE		VALEUR EN DOLLARS			MUNICIPAL	REMARQUES
		DIV CAD	CADASTRE	SUBDIVISION	FRONT	PROFONDEUR	SUPERFICIE		TERR. P.C.	TERRAIN	BÂTIMENT	TOTAL			
1001	45189800	5255 O BRYAN						1171							
2002		10 143	191		2500	7900	1,97500								
2004		10 143	192		2500	7900	1,97500								
2999							3,95000								
3001								2A	1 2B1	21300	35400	56700	T R I		
4211		MRS WINNIFRED ANNE THOMAS						5A							
4611		5255 O BRYAN AV H4V 2A8													
1001	45190000	5265 O BRYAN AV						1171							
2002		10 143	189		2500	7900	1,97500								
2004		10 143	190		2500	7900	1,97500								
2999							3,95000								
3001								2A	1 2B1	21300	37100	58400	T R I		
4204		MRS VINCENZO DE CASTRIS (DELIA DE BELLIS)						5A							
4604		5265 OBRYAN AV H4V 2A8													
1001	45190200	5275 O BRYAN AV						1171							
2002		10 143	187		2500	7900	1,97500								
2004		10 143	188		2500	7900	1,97500								
2999							3,95000								
3001								2A	1 2B1	21300	43700	65000	T R I		
4211		M WALDEMAR TAFF, MACHINISTE						1F							
4611		5275 O BRYAN AV H4V 2A8													
1001	45190400	5285 O BRYAN AVE						1171							
2002		10 143	185		2500	7900	1,97500								
2004		10 143	186		2500	7900	1,97500								
2999							3,95000								
3001								2A	1 2B1	22300	37700	59000	T R I		
4201		MR BERNARD KAUFMAN, FOREMAN						1A							
4601		5285 O BRYAN H4V 2A8													
7001		RUELLE													
1001	45190450	5295-97 O BRYAN AV						1171							
2002		10 143	179		11000	3600	3,96000								
3001								2B	1 2B1	21400	59600	81000	T R I		
		MICROFICHE 59 1-14													

CODE	COMPTE	EMPLACEMENT - NOM, PROFESSION, RÉSIDENCE						C	D	E	F	G	H	I	J	K	L	M	N	O	P	Q	R	S	T	U	V	W	X	Y	Z	AA	AB	AC	AD	AE	AF	AG	AH	AI	AJ	AK	AL	AM	AN	AO	AP	AQ	AR	AS	AT	AU	AV	AW	AX	AY	AZ	BA	BB	BC	BD	BE	BF	BG	BH	BI	BJ	BK	BL	BM	BN	BO	BP	BQ	BR	BS	BT	BU	BV	BW	BX	BY	BZ	CA	CB	CC	CD	CE	CF	CG	CH	CI	CJ	CK	CL	CM	CN	CO	CP	CQ	CR	CS	CT	CU	CV	CW	CX	CY	CZ	DA	DB	DC	DD	DE	DF	DG	DH	DI	DJ	DK	DL	DM	DN	DO	DP	DQ	DR	DS	DT	DU	DV	DW	DX	DY	DZ	EA	EB	EC	ED	EE	EF	EG	EH	EI	EJ	EK	EL	EM	EN	EO	EP	EQ	ER	ES	ET	EU	EV	EW	EX	EY	EZ	FA	FB	FC	FD	FE	FF	FG	FH	FI	FJ	FK	FL	FM	FN	FO	FP	FQ	FR	FS	FT	FU	FV	FW	FX	FY	FZ	GA	GB	GC	GD	GE	GF	GG	GH	GI	GJ	GK	GL	GM	GN	GO	GP	GQ	GR	GS	GT	GU	GV	GW	GX	GY	GZ	HA	HB	HC	HD	HE	HF	HG	HH	HI	HJ	HK	HL	HM	HN	HO	HP	HQ	HR	HS	HT	HU	HV	HW	HX	HY	HZ	IA	IB	IC	ID	IE	IF	IG	IH	II	IJ	IK	IL	IM	IN	IO	IP	IQ	IR	IS	IT	IU	IV	IW	IX	IY	IZ	JA	JB	JC	JD	JE	JF	JG	JH	JI	JJ	JK	JL	JM	JN	JO	JP	JQ	JR	JS	JT	JU	JV	JW	JX	JY	JZ	KA	KB	KC	KD	KE	KF	KG	KH	KI	KJ	KK	KL	KM	KN	KO	KP	KQ	KR	KS	KT	KU	KV	KW	KX	KY	KZ	LA	LB	LC	LD	LE	LF	LG	LH	LI	LJ	LK	LL	LM	LN	LO	LP	LQ	LR	LS	LT	LU	LV	LW	LX	LY	LZ	MA	MB	MC	MD	ME	MF	MG	MH	MI	MJ	MK	ML	MM	MN	MO	MP	MQ	MR	MS	MT	MU	MV	MW	MX	MY	MZ	NA	NB	NC	ND	NE	NF	NG	NH	NI	NJ	NK	NL	NM	NN	NO	NP	NQ	NR	NS	NT	NU	NV	NW	NX	NY	NZ	OA	OB	OC	OD	OE	OF	OG	OH	OI	OJ	OK	OL	OM	ON	OO	OP	OQ	OR	OS	OT	OU	OV	OW	OX	OY	OZ	PA	PB	PC	PD	PE	PF	PG	PH	PI	PJ	PK	PL	PM	PN	PO	PP	PQ	PR	PS	PT	PU	PV	PW	PX	PY	PZ	QA	QB	QC	QD	QE	QF	QG	QH	QI	QJ	QK	QL	QM	QN	QO	QP	QQ	QR	QS	QT	QU	QV	QW	QX	QY	QZ	RA	RB	RC	RD	RE	RF	RG	RH	RI	RJ	RK	RL	RM	RN	RO	RP	RQ	RR	RS	RT	RU	RV	RW	RX	RY	RZ	SA	SB	SC	SD	SE	SF	SG	SH	SI	SJ	SK	SL	SM	SN	SO	SP	SQ	SR	SS	ST	SU	SV	SW	SX	SY	SZ	TA	TB	TC	TD	TE	TF	TG	TH	TI	TJ	TK	TL	TM	TN	TO	TP	TQ	TR	TS	TT	TU	TV	TW	TX	TY	TZ	UA	UB	UC	UD	UE	UF	UG	UH	UI	UJ	UK	UL	UM	UN	UO	UP	UQ	UR	US	UT	UU	UV	UW	UX	UY	UZ	VA	VB	VC	VD	VE	VF	VG	VH	VI	VJ	VK	VL	VM	VN	VO	VP	VQ	VR	VS	VT	VU	VV	VW	VX	VY	VZ	WA	WB	WC	WD	WE	WF	WG	WH	WI	WJ	WK	WL	WM	WN	WO	WP	WQ	WR	WS	WT	WU	WV	WW	WX	WY	WZ	XA	XB	XC	XD	XE	XF	XG	XH	XI	XJ	XK	XL	XM	XN	XO	XP	XQ	XR	XS	XT	XU	XV	XW	XX	XY	XZ	YA	YB	YC	YD	YE	YF	YG	YH	YI	YJ	YK	YL	YM	YN	YO	YP	YQ	YR	YS	YT	YU	YV	YW	YX	YY	YZ	ZA	ZB	ZC	ZD	ZE	ZF	ZG	ZH	ZI	ZJ	ZK	ZL	ZM	ZN	ZO	ZP	ZQ	ZR	ZS	ZT	ZU	ZV	ZW	ZX	ZY	ZZ	AA	AB	AC	AD	AE	AF	AG	AH	AI	AJ	AK	AL	AM	AN	AO	AP	AQ	AR	AS	AT	AU	AV	AW	AX	AY	AZ	BA	BB	BC	BD	BE	BF	BG	BH	BI	BJ	BK	BL	BM	BN	BO	BP	BQ	BR	BS	BT	BU	BV	BW	BX	BY	BZ	CA	CB	CC	CD	CE	CF	CG	CH	CI	CJ	CK	CL	CM	CN	CO	CP	CQ	CR	CS	CT	CU	CV	CW	CX	CY	CZ	DA	DB	DC	DD	DE	DF	DG	DH	DI	DJ	DK	DL	DM	DN	DO	DP	DQ	DR	DS	DT	DU	DV	DW	DX	DY	DZ	EA	EB	EC	ED	EE	EF	EG	EH	EI	EJ	EK	EL	EM	EN	EO	EP	EQ	ER	ES	ET	EU	EV	EW	EX	EY	EZ	FA	FB	FC	FD	FE	FF	FG	FH	FI	FJ	FK	FL	FM	FN	FO	FP	FQ	FR	FS	FT	FU	FV	FW	FX	FY	FZ	GA	GB	GC	GD	GE	GF	GG	GH	GI	GJ	GK	GL	GM	GN	GO	GP	GQ	GR	GS	GT	GU	GV	GW	GX	GY	GZ	HA	HB	HC	HD	HE	HF	HG	HH	HI	HJ	HK	HL	HM	HN	HO	HP	HQ	HR	HS	HT	HU	HV	HW	HX	HY	HZ	IA	IB	IC	ID	IE	IF	IG	IH	II	IJ	IK	IL	IM	IN	IO	IP	IQ	IR	IS	IT	IU	IV	IW	IX	IY	IZ	JA	JB	JC	JD	JE	JF	JG	JH	JI	JJ	JK	JL	JM	JN	JO	JP	JQ	JR	JS	JT	JU	JV	JW	JX	JY	JZ	KA	KB	KC	KD	KE	KF	KG	KH	KI	KJ	KL	KM	KN	KO	KP	KQ	KR	KS	KT	KU	KV	KW	KX	KY	KZ	LA	LB	LC	LD	LE	LF	LG	LH	LI	LJ	LK	LM	LN	LO	LP	LQ	LR	LS	LT	LU	LV	LW	LX	LY	LZ	MA	MB	MC	MD	ME	MF	MG	MH	MI	MJ	MK	ML	MM	MN	MO	MP	MQ	MR	MS	MT	MU	MV	MW	MX	MY	MZ	NA	NB	NC	ND	NE	NF	NG	NH	NI	NJ	NK	NL	NM	NN	NO	NP	NQ	NR	NS	NT	NU	NV	NW	NX	NY	NZ	OA	OB	OC	OD	OE	OF	OG	OH	OI	OJ	OK	OL	OM	ON	OO	OP	OQ	OR	OS	OT	OU	OV	OW	OX	OY	OZ	PA	PB	PC	PD	PE	PF	PG	PH	PI	PJ	PK	PL	PM	PN	PO	PP	PQ	PR	PS	PT	PU	PV	PW	PX	PY	PZ	QA	QB	QC	QD	QE	QF	QG	QH	QI	QJ	QK	QL	QM	QN	QO	QP	QQ	QR	QS	QT	QU	QV	QW	QX	QY	QZ	RA	RB	RC	RD	RE	RF	RG	RH	RI	RJ	RK	RL	RM	RN	RO	RP	RQ	RR	RS	RT	RU	RV	RW	RX	RY	RZ	SA	SB	SC	SD	SE	SF	SG	SH	SI	SJ	SK	SL	SM	SN	SO	SP	SQ	SR	SS	ST	SU	SV	SW	SX	SY	SZ
------	--------	--	--	--	--	--	--	---	---	---	---	---	---	---	---	---	---	---	---	---	---	---	---	---	---	---	---	---	---	---	---	----	----	----	----	----	----	----	----	----	----	----	----	----	----	----	----	----	----	----	----	----	----	----	----	----	----	----	----	----	----	----	----	----	----	----	----	----	----	----	----	----	----	----	----	----	----	----	----	----	----	----	----	----	----	----	----	----	----	----	----	----	----	----	----	----	----	----	----	----	----	----	----	----	----	----	----	----	----	----	----	----	----	----	----	----	----	----	----	----	----	----	----	----	----	----	----	----	----	----	----	----	----	----	----	----	----	----	----	----	----	----	----	----	----	----	----	----	----	----	----	----	----	----	----	----	----	----	----	----	----	----	----	----	----	----	----	----	----	----	----	----	----	----	----	----	----	----	----	----	----	----	----	----	----	----	----	----	----	----	----	----	----	----	----	----	----	----	----	----	----	----	----	----	----	----	----	----	----	----	----	----	----	----	----	----	----	----	----	----	----	----	----	----	----	----	----	----	----	----	----	----	----	----	----	----	----	----	----	----	----	----	----	----	----	----	----	----	----	----	----	----	----	----	----	----	----	----	----	----	----	----	----	----	----	----	----	----	----	----	----	----	----	----	----	----	----	----	----	----	----	----	----	----	----	----	----	----	----	----	----	----	----	----	----	----	----	----	----	----	----	----	----	----	----	----	----	----	----	----	----	----	----	----	----	----	----	----	----	----	----	----	----	----	----	----	----	----	----	----	----	----	----	----	----	----	----	----	----	----	----	----	----	----	----	----	----	----	----	----	----	----	----	----	----	----	----	----	----	----	----	----	----	----	----	----	----	----	----	----	----	----	----	----	----	----	----	----	----	----	----	----	----	----	----	----	----	----	----	----	----	----	----	----	----	----	----	----	----	----	----	----	----	----	----	----	----	----	----	----	----	----	----	----	----	----	----	----	----	----	----	----	----	----	----	----	----	----	----	----	----	----	----	----	----	----	----	----	----	----	----	----	----	----	----	----	----	----	----	----	----	----	----	----	----	----	----	----	----	----	----	----	----	----	----	----	----	----	----	----	----	----	----	----	----	----	----	----	----	----	----	----	----	----	----	----	----	----	----	----	----	----	----	----	----	----	----	----	----	----	----	----	----	----	----	----	----	----	----	----	----	----	----	----	----	----	----	----	----	----	----	----	----	----	----	----	----	----	----	----	----	----	----	----	----	----	----	----	----	----	----	----	----	----	----	----	----	----	----	----	----	----	----	----	----	----	----	----	----	----	----	----	----	----	----	----	----	----	----	----	----	----	----	----	----	----	----	----	----	----	----	----	----	----	----	----	----	----	----	----	----	----	----	----	----	----	----	----	----	----	----	----	----	----	----	----	----	----	----	----	----	----	----	----	----	----	----	----	----	----	----	----	----	----	----	----	----	----	----	----	----	----	----	----	----	----	----	----	----	----	----	----	----	----	----	----	----	----	----	----	----	----	----	----	----	----	----	----	----	----	----	----	----	----	----	----	----	----	----	----	----	----	----	----	----	----	----	----	----	----	----	----	----	----	----	----	----	----	----	----	----	----	----	----	----	----	----	----	----	----	----	----	----	----	----	----	----	----	----	----	----	----	----	----	----	----	----	----	----	----	----	----	----	----	----	----	----	----	----	----	----	----	----	----	----	----	----	----	----	----	----	----	----	----	----	----	----	----	----	----	----	----	----	----	----	----	----	----	----	----	----	----	----	----	----	----	----	----	----	----	----	----	----	----	----	----	----	----	----	----	----	----	----	----	----	----	----	----	----	----	----	----	----	----	----	----	----	----	----	----	----	----	----	----	----	----	----	----	----	----	----	----	----	----	----	----	----	----	----	----	----	----	----	----	----	----	----	----	----	----	----	----	----	----	----	----	----	----	----	----	----	----	----	----	----	----	----	----	----	----	----	----	----	----	----	----	----	----	----	----	----	----	----	----	----	----	----	----	----	----	----	----	----	----	----	----	----	----	----	----	----	----	----	----	----	----	----	----	----	----	----	----	----	----	----	----	----	----	----	----	----	----	----	----	----	----	----	----	----	----	----	----	----	----	----	----	----	----	----	----	----	----	----	----	----	----	----	----	----	----	----	----	----	----	----	----	----	----	----	----	----	----	----	----	----	----	----	----	----	----	----	----	----	----	----	----	----	----	----	----	----	----	----	----	----	----	----	----	----	----	----	----	----	----	----	----	----	----	----	----	----	----	----	----	----	----	----	----	----	----	----	----	----	----	----	----	----	----	----	----	----	----	----	----	----	----	----	----	----	----	----	----	----	----	----	----	----	----	----	----	----	----	----	----	----	----	----	----	----	----	----	----	----	----	----	----	----	----	----	----	----	----	----	----	----	----	----	----	----	----	----	----	----	----	----	----	----	----	----	----	----	----	----	----	----	----	----	----	----	----	----	----	----	----	----	----	----	----	----	----	----	----	----	----	----	----	----	----	----	----	----	----	----	----	----	----	----	----	----	----	----	----	----	----	----	----	----	----	----	----	----	----	----	----	----	----	----	----	----	----	----	----	----	----	----	----	----	----	----	----	----	----	----	----	----	----	----	----	----	----	----	----	----	----	----	----	----	----	----	----	----	----	----	----	----	----	----	----	----	----	----	----	----	----	----	----	----	----	----	----	----	----	----	----	----	----	----	----	----	----	----	----	----	----	----	----	----	----	----	----	----	----	----	----	----	----	----	----	----

CODE	COMPTE	EMPLACEMENT - NOM, PROFESSION, RÉSIDENCE						CATEGORIE BÂTIMENT	SCOLAIRE	VALEUR EN DOLLARS			MUNICIPAL	REMARQUES	
		DIV CAD	CADASTRE	SUBDIVISION	FRONT	PROFONDEUR	SUPERFICIE			TERR F. C.	TERRAIN	BAYESSE			TOTAL
4211 4611	45191000	MR NICOLA DI GIGLIO, LABORER 5375 0 BRYAN AV H4V 2B1						1A	1						
1001	45191200	5385-37 AVE 0 BRYAN													
2002		10 143	140		2500	7900									
2004		10 143	141		2500	7900									
2999															
3001															
4204 4604		MRS EDWARD KOLL (EVA PIOTROWSKI) 5387 0 BRYAN H4V 2B1						5A	1						
1001	45191400	5395-97 AVE 0 BRYAN													
2002		10 143	138		2500	7900									
2004		10 143	139		2500	7900									
2999															
3001															
4204 4604		MR BRUNO CASTELLI, OFF CLERK 5395 0 BRYAN AVE H4V 2B1						1A	1						
1001	45191600	5405-07 AVE 0 BRYAN													
2002		10 143	136		2500	7900									
2004		10 143	137		2500	7900									
2999															
3001															
4204 4604		MR PASQUALE LAZZO, REPAIRMAN 5407 0 BRYAN H4V 2B1						1A	1						
1001	45191800	5415-17 0 BRYAN AVE													
2002		10 143	134		2500	7900									
2004		10 143	135		2500	7900									
2999															
3001															
4204 4604		MR SYLVAIN VEZINA, TECHNICIEN 5415 0 BRYAN H4V 2B1						1A	1						
1001	45192000	5425-27 0 BRYAN AVE													

CODE	COMPTE	EMPLACEMENT - NOM, PROFESSION, RÉSIDENCE						CATEGORIE BÂTIMENT	SCOLAIRE		VALEUR EN DOLLARS			MUNICIPAL	REMARQUES	
		DIV. CAD.	CADASTRE	SUBDIVISION	FRONT	PROFONDEUR	SUPERFICIE		TERR.	TERR.	TERRAIN	BÂTISSÉ	TOTAL			
2007 2804 2999	45192000	10 143	132		2500	7900	1,97500									
		10 143	133		2500	7900	1,97500									
							3,95000									
3001								2B	1	2B1	21300	49900	71200	T R I		
4204 4604		MR WILLIAM I ORR, RADIO TECH 8640 DUROCHER H3N 2A6						1A	1							
1001	45192200	5435-37 AVE O BRYAN						177								
2002		10 143	130		2500	7900	1,97500									
2004		10 143	131		2500	7900	1,97500									
2999							3,95000									
3001								2B	1	2B1	21300	53400	74700	T R I		
4204 4604		MR ORAZIO NAPOLEONE, LABORER 7794 CH KILDARE COTE ST LUC H4W 1C5						1A	2							
1001	45192400	5445-47 AVE O BRYAN						177								
2002		10 143	128		2500	7900	1,97500									
2004		10 143	129		2500	7900	1,97500									
2999							3,95000									
3001								2B	1	2B1	21300	54200	75500	T R I		
4204 4604		MR SABASTIAN RICCI, LABORER 5447 O BRYAN AV H4V 231						1A	1							
1001	45192600	5455-57 AVE O BRYAN						177								
2002		10 143	126		2500	7900	1,97500									
2004		10 143	127		2500	7900	1,97500									
2999							3,95000									
3001								2B	1	2B1	21300	50800	72100	T R I		
4201 4601 4202 4602		M VIRGILIO D. AGNONNO, NETTOYEUR 5430 AV O BRYAN H4V 2A9 MME VIRGILIO D. AGNONNO (LUCIA GAGLIONE) 5430 AV O BRYAN H4V 2A9						1F 5F	1							
1001	45192800	5465-67 AVE O BRYAN						177								
2002		10 143	124		2500	7900	1,97500									
2004		10 143	125		2500	7900	1,97500									
2005		10 143	P123		1500	7900	1,18500									
2999							5,13500									
3001								2B	1	2B1	27700	94000	121700	T R I		
		MICROFICHE 59 L-19														

CODE	COMPTE	EMPLACEMENT - NOM, PROFESSION, RESIDENCE						CATEGORIE BÂTIMENT	SCOLAIRE		VALEUR EN DOLLARS			MUNICIPAL	REMARQUES
		DIV. CAD.	CADASTRE	SUBDIVISION	FRONT	PROFONDEUR	SUPERFICIE		CLASSE	TERR. P. C.	TERRAIN	BÂTISSE	TOTAL		
4204 4604	45192800	MR FRANCESCO LOMBARDI, MECHANIC 5467 O BRYAN HWY 2B1						1A							
7001 7002 7003 7004		RUELLE CH DE LA COTE ST LUC TRAVERSEZ CH DE LA COTE ST LUC													
1001	45193000	5462 60 AVE O BRYAN						1B							
2002 2002 2004 2004 2999		10 143	5		2500	7870	1,96600								
3001		10 143	4		2500	7875	1,96800								
						7870	3,93400								
4204 4604		MR GIUSEPPE RUSSO 5460 O BRYAN HWY 2A9						1A							
1001	45193200	5452-50 AVE O BRYAN						1B							
2002 2002 2004 2004 2999		10 143	7		2500	7859	1,96400								
3001		10 143	6		2500	7864	1,96500								
						7859	3,92900								
4204 4604		MR ARMANDO RUSSO, FACTORY WORKER 5450 O BRYAN AVE HWY 2A9						1A							
1001	45193400	5442-90 AVE O BRYAN						1B							
2002 2002 2004 2004 2999		10 143	9		2500	7848	1,96100								
3001		10 143	8		2500	7853	1,96300								
						7848	3,92400								
4204 4604		MR DOMINIC DI TOIA JR, DRY CLEANER 5442 O BRYAN AV HWY 2A9						1A							
1001	45193500	P. 246A 5432-30 AVE O BRYAN						1B							
2002 2002		10 143	11		2500	7837	1,95800								
						7831									
		MICROFICHE 59 M-14													

CODE	COMPTE	EMPLACEMENT - NOM, PROFESSION, RÉSIDENCE					CATEGORIE BÂTIMENT	SCOLAIRE		VALEUR EN DOLLARS			MUNICIPAL	REMARQUES	
		DIV. CAD.	CADASTRE	SUBDIVISION	FRONT	PROFONDEUR		SUPERFICIE	TERR.	P.I.C.	TERRAIN	BÂTISSE			TOTAL
1001	45193500	Lot av. O'Bryan													
2002		143	841		64.59	77.79									
2002					20.80	89.30									
3001															
4201		M. Victorio Lalli													
4601		2005 Harvard N4A 2V8													
5620		Propriété sujette à surtaxe sur terrain vague desservi.													
							7A			21,000		21,000	T IV	subd. prov. de 45505300-5200	

CODE	COMPTE	EMPLACEMENT - NOM, PROFESSION, RÉSIDENCE						CATEGORIE BÂTIMENT	SCOLAIRE		VALEUR EN DOLLARS			MUNICIPAL	REMARQUES
		DIV. CAD.	CADASTRE	SUBDIVISION	FRONT	PROFONDEUR	SUPERFICIE		TERR.	BÂT.	TERRAIN	BÂTISSE	TOTAL		
2004 2004 2999	45193600	10 143	10		2500	7842 7837	1,95900								
3001							3,91700								
4204 4604		MR VIRGINIO D. AGUONNO, CABINET MAKER 5430 AV O BRYAN H4V 2A9													
1001	45193800	5422-20 AVE O BRYAN													
2002 2002 2004 2004 2999		10 143	13		2500	7825 7820	1,95300								
3001		10 143	12		2500	7832 7825	1,95700								
4204 4604		MR VINCENZO ARCICRO, MAINTENANCE 5422 AV O BRYAN H4V 2A9													
1001	45194000	5412-10 AVE O BRYAN													
2002 2002 2004 2004 2999		10 143	15		2500	7815 7809	1,95300								
3001		10 143	14		2500	7820 7815	1,95400								
4204 4604		MR GIOVANNI DI GIGLIO, WAREHOUSEMAN 5410 O BRYAN AV H4V 2A9													
1001	45194200	5402-00 AVE O BRYAN													
2002 2002 2004 2004 2999		10 143	17		2500	7804 7796	1,95000								
3001		10 143	16		2500	7809 7804	1,95100								
4204 4604		MR KARL ZENETNER, CARPENTER 5402 AV O BRYAN H4V 2A9													
1001	45194400	5392-90 AVE O BRYAN													
2002 2002		10 143	19		2500	7793 7787	1,94600								

VERS

45.194000

8F.1

4701 Prms Texera Zullo - Anglio

4601 5410 O'Byrne av 114V 2A9

CENT.	EFF.
1-4-35	28-11-34

ANEXO

CODE	COMPTE	EMPLACEMENT - NOM, PROFESSION, RÉSIDENCE						CATEGORIE BÂTIMENT	SCOLAIRE		VALEUR EN DOLLARS			MUNICIPAL *	REMARQUES	
		DIV. CAD.	CADASTRE	SUBDIVISION	FRONT	PROFONDEUR	SUPERFICIE		TERR.	P. C.	TERRAIN	BÂTISSE	TOTAL			
2004 2004 2999	45194400	10 143	18		2500	7798 7793	1,94900									
3001							3,89700	20	1	201	21000	49500	70500	T R 1		
4204 4604		MR NELLO BUDNAMCI, CEMENT FINISHER 5390 0 BRYAN AV H4V 2A9														
1001	45194600	5382-80 AVE 0 BRYAN														
2002 2002 2004 2004 2999		10 143	21		2500	7782 7772	1,94500									
3001		10 143	20		2500	7787 7782	1,94600	20	1	201	21000	52200	73200	T R 1		
4211 4611		MR VIRGILIO D. AGNONNO, CABINET MAKER 5430 0 BRYAN AV H4V 2A9														
1001	45194800	5372-70 AVE 0 BRYAN														
2002 2002 2004 2004 2006 2006 2999		10 143	23		2500	7771 7765	1,94200									
3001		10 143	P24		1250	7765 7762	97100									
4204 4604		10 143	22		2500	7776 7771	1,94400	20	1	201	26200	48400	74600	T R 1		
1001	45195000	5352-50 AVE 0 BRYAN														
2002 2002 2004 2004 2006 2006 2999		10 143	P24		1250	7762 7760	97000									
3001		10 143	24		2500	7754 7749	1,93700									
4204 4604		10 143	25		2500	7760 7754	1,93900	20	1	201	26200	51500	77700	T R 1		
1001	45195000	5352-50 AVE 0 BRYAN														
2002 2002 2004 2004 2006 2006 2999		10 143	P24		1250	7762 7760	97000									
3001		10 143	24		2500	7754 7749	1,93700									
4204 4604		10 143	25		2500	7760 7754	1,93900	20	1	201	26200	51500	77700	T R 1		
1001	45195000	5352-50 AVE 0 BRYAN														
2002 2002 2004 2004 2006 2006 2999		10 143	P24		1250	7762 7760	97000									
3001		10 143	24		2500	7754 7749	1,93700									
4204 4604		10 143	25		2500	7760 7754	1,93900	20	1	201	26200	51500	77700	T R 1		
1001	45195000	5352-50 AVE 0 BRYAN														
2002 2002 2004 2004 2006 2006 2999		10 143	P24		1250	7762 7760	97000									
3001		10 143	24		2500	7754 7749	1,93700									
4204 4604		10 143	25		2500	7760 7754	1,93900	20	1	201	26200	51500	77700	T R 1		
1001	45195000	5352-50 AVE 0 BRYAN														
2002 2002 2004 2004 2006 2006 2999		10 143	P24		1250	7762 7760	97000									
3001		10 143	24		2500	7754 7749	1,93700									
4204 4604		10 143	25		2500	7760 7754	1,93900	20	1	201	26200	51500	77700	T R 1		
1001	45195000	5352-50 AVE 0 BRYAN														
2002 2002 2004 2004 2006 2006 2999		10 143	P24		1250	7762 7760	97000									
3001		10 143	24		2500	7754 7749	1,93700									
4204 4604		10 143	25		2500	7760 7754	1,93900	20	1	201	26200	51500	77700	T R 1		
1001	45195000	5352-50 AVE 0 BRYAN														
2002 2002 2004 2004 2006 2006 2999		10 143	P24		1250	7762 7760	97000									
3001		10 143	24		2500	7754 7749	1,93700									
4204 4604		10 143	25		2500	7760 7754	1,93900	20	1	201	26200	51500	77700	T R 1		
1001	45195000	5352-50 AVE 0 BRYAN														
2002 2002 2004 2004 2006 2006 2999		10 143	P24		1250	7762 7760	97000									
3001		10 143	24		2500	7754 7749	1,93700									
4204 4604		10 143	25		2500	7760 7754	1,93900	20	1	201	26200	51500	77700	T R 1		
1001	45195000	5352-50 AVE 0 BRYAN														
2002 2002 2004 2004 2006 2006 2999		10 143	P24		1250	7762 7760	97000									
3001		10 143	24		2500	7754 7749	1,93700									
4204 4604		10 143	25		2500	7760 7754	1,93900	20	1	201	26200	51500	77700	T R 1		
1001	45195000	5352-50 AVE 0 BRYAN														
2002 2002 2004 2004 2006 2006 2999		10 143	P24		1250	7762 7760	97000									
3001		10 143	24		2500	7754 7749	1,93700									
4204 4604		10 143	25		2500	7760 7754	1,93900	20	1	201	26200	51500	77700	T R 1		
1001	45195000	5352-50 AVE 0 BRYAN														
2002 2002 2004 2004 2006 2006 2999		10 143	P24		1250	7762 7760	97000									
3001		10 143	24		2500	7754 7749	1,93700									
4204 4604		10 143	25		2500	7760 7754	1,93900	20	1	201	26200	51500	77700	T R 1		
1001	45195000	5352-50 AVE 0 BRYAN														
2002 2002 2004 2004 2006 2006 2999		10 143	P24		1250	7762 7760	97000									
3001		10 143	24		2500	7754 7749	1,93700									
4204 4604		10 143	25		2500	7760 7754	1,93900	20	1	201	26200	51500	77700	T R 1		
1001	45195000	5352-50 AVE 0 BRYAN														
2002 2002 2004 2004 2006 2006 2999		10 143	P24		1250	7762 7760	97000									
3001		10 143	24		2500	7754 7749	1,93700									
4204 4604		10 143	25		2500	7760 7754	1,93900	20	1	201	26200	51500	77700	T R 1		
1001	45195000	5352-50 AVE 0 BRYAN														
2002 2002 2004 2004 2006 2006 2999		10 143	P24		1250	7762 7760	97000									
3001		10 143	24		2500	7754 7749	1,93700									
4204 4604		10 143	25		2500	7760 7754	1,93900	20	1	201	26200	51500	77700	T R 1		
1001	45195000	5352-50 AVE 0 BRYAN														
2002 2002 2004 2004 2006 2006 2999		10 143	P24		1250	7762 7760	97000									
3001		10 143	24		2500	7754 7749	1,93700									
4204 4604		10 143	25		2500	7760 7754	1,93900	20	1	201	26200	51500	77700	T R 1		
1001	45195000	5352-50 AVE 0 BRYAN														
2002 2002 2004 2004 2006 2006 2999		10 143	P24		1250	7762 7760	97000									
3001		10 143	24		2500	7754 7749	1,93700									
4204 4604		10 143	25		2500	7760 7754	1,93900	20	1	201	26200	51500	77700	T R 1		
1001	45195000	5352-50 AVE 0 BRYAN														
2002 2002 2004 2004 2006 2006 2999		10 143	P24		1250	7762 7760	97000									
3001		10 143	24		2500	7754 7749	1,93700									
4204 4604		10 143	25		2500	7760 7754	1,93900	20	1	201	26200	51500	77700	T R 1		
1001	45195000	5352-50 AVE 0 BRYAN														
2002 2002 2004 2004 2006 2006 2999		10 143	P24		1250	7762 7760	97000									
3001		10 143	24		2500	7754 7749	1,93700									
4204 4604		10 143	25		2500	7760 7754	1,93900	20	1	201	26200	51500	77700	T R 1		
1001	45195000	5352-50 AVE 0 BRYAN														
2002 2002 2004 2004 2006 2006 2999		10 143	P24		1250	7762 7760	97000									
3001		10 143	24		2500	7754 7749	1,93700									
4204 4604		10 143	25		2500	7760 7754	1,93900	20	1	201	26200	51500	77700	T R 1		
1001	45195000															

CODE	COMPTE	EMPLACEMENT - NOM, PROFESSION, RÉSIDENCE						CATEGORIE BÂTIMENT	SCOLAIRE		VALEUR EN DOLLARS			MUNICIPAL	REMARQUES
		DIV. CAD.	CADASTRE	SUBDIVISION	FRONT	PROFONDEUR	SUPERFICIE		TERR.	F. C.	TERRAIN	BÂTISSE	TOTAL		
1001	45195300 A-146277	5342-40 AVE O BRYAN						173							
2002	9-885	10 143 26			2500	7743	1,93500								
2004		10 143 27			2500	7749	1,93600								
2004						7743									
2999							3,87100								
3001								28	1 281	20900	48400	69300	T R I		
4204		MR STEVAN YOVANOV, JANITOR						1A							
4604		5340 O BRYAN AV H4V 2A9													
1001	45195320 A-138366	5330 O BRYAN AVE						173							
2002	27-385	10 143 819			2500	7735	1,93400								
2002						7732									
3001								2A	1 281	10400	45500	55900	T R I		
4204		MR HAROLD BROWN, SUPT						2A							
4604		5330 O BRYAN AV H4V 2A9													
1001	45195340	5320 AVE O BRYAN						173							
2002		10 143 818			2500	7732	1,93200								
2002						7727									
3001								2A	1 281	10400	46200	56600	T R I		
4204		MRS HENRY FRANKEL (RAY GOLDSTEIN)						5A							
4604		5320 O BRYAN H4V 2A9													
1001	45195360 A-135178	5314 O BRYAN AVE						173							
2002	3-1285	10 143 817			2500	7727	1,93100								
2002						7721									
3001								2A	1 281	10400	47100	57500	T R I		
4204		MR MICHAEL L FOLEY, INSPECTOR						1A							
4604		5314 O BRYAN AV H4V 2A9													
1001	45195450	5310 AVE O BRYAN						173							
2002		10 143 816			2500	7721	1,92900								
2002						7716									
3001								2A	1 281	10400	48500	58900	T R I		

45195320

3A21

4201 Miss Mamie S.H. Ham

4601 5330 O'Byrne H4V 2A9

1A21

4202 Mrs. Ben Peng King

CERT.	EFF.
19/5/85	31/12/85

45195360

3F21

4201 Mlle Jeanne Cousins

4601 5314 O'Byrne H4V 2A9

CERT.	EFF.	3/20/85
21/2/85	31/12/85	

45195300

8A21

4201 Mrs. Eudokia Maria Mocherniuk

4601 5340 O'Byrne H4V 2A9

CERT.	EFF.
24/6/85	31/12/85

CODE	COMPTE	EMPLACEMENT - NOM, PROFESSION, RÉSIDENCE						CATEGORIE D'IMMEUBLE	SCOLAIRE		VALEUR EN DOLLARS			MUNICIPAL *	REMARQUES
		DIV. CAD.	CADASTRE	SUBDIVISION	FRONT	PROFONDEUR	SUPERFICIE		TERR.	TERR.	TERRAIN	BATISSE	TOTAL		
4212 4612	45195450	M													
7001															
1001	45195500														
2002															
2002															
2004															
2004															
2999															
3001															
4211															
4611															
4212															
4612															
1001	45195700														
2002															
2002															
2004															
2004															
2999															
3001															
4211															
4611															
1001	45195800														
2002															
2002															
2004															
2004															
2999															
3001															
4201															
4601															
1001	45196000														
2002															
2002															
3001															

CODE	COMPTÉ	EMPLACEMENT - NOM, PROFESSION, RÉSIDENCE						CATEGORIE BÂTIMENT	SCOLAIRE		VALEUR EN DOLLARS			MUNICIPAL	REMARQUES
		DIV. CAD	CADASTRE	SUBDIVISION	FRONT	PROFONDEUR	SUPERFICIE		TERR.	P. C.	TERRAIN	BÂTISSE	TOTAL		
4204 4604	45196000	MRS JOHN F A MC GRAIL (GERTRUDE COLVEY) 5264 0 BRYAN HWY 2A7						2A							
1001	45196100	5260 0 BRYAN AVE						179							
2002		10 143	40		2500	7438									
2002						7413									
2004		10 143	41		2500	7413									
2009						7398									
2999											3,70600				
3001								2A	1 2B1	20000	41800	61800	T R 1		
4211 4611 6400		MR FREDERICK R MURRAY 5260 0 BRYAN AV HWY 2A7 <i>Correspondance anglaise F.F. 9/1/85 \$</i>						1A							
1001	45196300	5250 0 BRYAN AVE						172							
2002		10 143	42		2500	7388									
2002						7363					1,84300				
3001								2A	1 2B1	18000	42200	52200	T R 1		
4201 4601		M JEAN YVES CADIEUX, OPERATEUR DE MACHIN 5250 0 BRYAN HWY 2A7						1F							
1001	45196400	5244 0 BRYAN AVE						178							
2002		10 143	43		2500	7363									
2002						7338					1,83700				
3001								1B	2B1	4900	28400	38300	E12 209-8		
4202 4602		THE SALVATION ARMY CATHERINE BOOTH HOSPITAL 4375 MONTCLAIR AVE H4B 2J5						9A							
1001	45196500	5240 0 BRYAN AVE						172							
2002		10 143	44		2500	7338									
2002						7313					1,83100				
3001								2A	1 2B1	4900	45600	55500	T R 1		
4204 4604 6400		MRS ROBERT ROBERTSON (EMMA MC EYEN) 5240 0 BRYAN HWY 2A7 <i>Correspondance anglaise F.F. 9/1/85 \$</i>						5A							
1001	45196600	5234 0 BRYAN AVE						172							
2002		10 143	45		2500	7313									
2002						7288					1,82500				
		MICROFICHE 59 C-15													

CODE	COMPTE	EMPLACEMENT - NOM, PROFESSION, RÉSIDENCE						CATEGORIE BÂTIMENT	SCOLAIRE		VALEUR EN DOLLARS			MUNICIPAL	REMARQUES	
		DIV. CAD.	CADASTRE	SUBDIVISION	FRONT	PROFONDEUR	SUPERFICIE		TERR.	P. C.	TERRAIN	BÂTISSE	TOTAL			
3001	45196600							2A	1	281	9900	41800	51700	T R I		
4201		MR CRESCENZO VIETRI, WELDER														
4601		5234 0 BRYAN AV H4V 2A7														
1001	45196700	5230 0 BRYAN AVE														
2002		10 143	47		2500	7268						1,81600				
2002						7213										
2004		10 143	46		2500	7258						1,81800				
2004						7268										
2999												3,63900				
3001								2A	1	281	19600	46500	66100	T R I		
4201		MR ELQUI SAAD														
4601		5230 AV 0 BRYAN H4V 2A7														
1001	45196900	5220 0 BRYAN														
2002		10 143	P49		1250	7273						90900				
2002						7275										
2004		10 143	48		2500	7263						1,81700				
2004						7273										
2999												2,72600				
3001								2A	1	281	14700	45600	60300	T R I		
4201		M KRISTER HALLEGARD														
4601		5220 0 BRYAN H4V 2A7														
4202		MISS SANDRA MARY HEAP														
1001	45197100	5210 0 BRYAN AVE														
2002	A 153043	10 143	50		2500	7278						1,82000				
2002						7283										
2004	31-10-25	10 143	P49		1250	7275						90900				
2004						7278										
2999												2,72900				
3001								2A	1	281	14700	45600	60300	T R I		
4201		MRS EDWARD ALFRED JAMESON (MARY MARGARET KIEFER)														
4601		5210 0 BRYAN H4V 2A7														
1001	45197200	5200 0 BRYAN														
2002		10 143	P52		1250	7293						91100				
2004		10 143	51		2500	7283						1,82100				
2004						7298										
2999												2,73200				
		MICROFICHE		59 D-15												

VERSO

4519 2100

1951

4201 Mr. Andre Gys

4601 5210 G'Bayan 44V 247

1951

4202 3100 Marie Danielle Bours

CERT.	EFF.	370
213-86	517087	

CODE	COMPTE	EMPLACEMENT - NOM, PROFESSION, RÉSIDENCE						C	C	C	C	C	C	C	C	C	C	C	REMARQUES
		DIV. CAD.	CADASTRE	SUBDIVISION	FRONT	PROFONDEUR	SUPERFICIE												
3001	45197200																		
4201																			
4601																			
4202																			
1001	45197400																		
2002																			
2002																			
2004																			
2999																			
3001																			
4201																			
4601																			
1001	45197500																		
2002																			
2002																			
2004																			
2004																			
2999																			
3001																			
4201																			
4601																			
4202																			
4602																			
1001	45197700																		
2002																			
2002																			
2004																			
2004																			
2999																			
3001																			
4212																			
4612																			
4213																			
4613																			
1001	45197800																		
2002																			
2002																			

CODE	COMPTE	EMPLACEMENT - NOM, PROFESSION, RÉSIDENCE						CATEGORIE BÂTIMENT	SCOLAIRE		VALEUR EN DOLLARS			MUNICIPAL *	REMARQUES	
		DIV. CAD.	CADASTRE	SUBDIVISION	FRONT	PROFONDEUR	SUPERFICIE		TERR.	P. C.	TERRAIN	BÂTISSE	TOTAL			
3001	45197800							2A	1	281	9600	42500	52100	T R 1		
4202		MRS PRASANTA GANGULI (SABITRI MUKHERJEE)														
4602		5160 0 BRYAN AV H4V 2A7														
1001	45197900	5150 0 BRYAN AVE														
2002		10 143	P57		065	7318	4800									
2004		10 143	58		2500	7318	1,83000									
2009						7323										
2999							1,87800									
3001								2A	1	282	10100	42200	52300	T R 1		
4203		MR WILLIAM BEKUNDA, STATISTICIAN														
4603		5150 0 BRYAN H4V 2A7														
1001	45197950	LOT ARR 0 BRYAN														
2002		10 142	P430		1300	200	2600									
2004		10 142	P426		1200	260	2400									
2999							5000									
3001								68		281				1	E26 NOMINALE	
4204		DUBORD ET FRERE LTEE														
4604		3600 BARCLAY 4330 H35 JK5														
1001	45198050	5140 0 BRYAN AVE														
2002		10 142	P428		1200	200	2400									
2004		10 142	P427		2500	200	5000									
2006		10 142	P426		1300	200	2600									
2008		10 143	59		2500	7323	1,83100									
2010						7328										
2010		10 143	60		2500	7328	1,83200									
2999						7333	3,76300									
3001								2A	1	281	20300	54200	74500	T R 1		
4201		MR GAIL GRIMSTEAD														
4601		5140 0 BRYAN AV H4V 2A7														
1001	45198150	5130 0 BRYAN AVE														
2002		10 142	P429		2500	200	5000									
2004		10 143	61		2500	7333	1,83300									
2004						7338										
2006		10 143	62		2500	7338	1,83500									
2006						7343										
		MICROFICHE		59 F-15												

CODE	COMPTE	EMPLACEMENT - NOM, PROFESSION, RÉSIDENCE						CATEGORIE BÂTIMENT	SCOLAIRE		VALEUR EN DOLLARS			MUNICIPAL	REMARQUES	
		CIV. CAD.	CADASTRE	SUBDIVISION	FRONT	PROFONDEUR	SUPERFICIE		TERR.	P. C.	TERRAIN	BÂTISSE	TOTAL			
2008 2010 2999	45198150	10 142	P426		1300	200	2600									
		10 142	P430		1200	200	2400									
							3,76800									
3001								2A	1	2B1	20300	54200	74500	T R I		
4211 4611		MR CHRISTOPHER JAMES MONTEIRO, ASSESSOR 5130 0 BRYAN AV H4V 2A7														
640		<i>Correspondance anglaise F.F. 9/9/85 P</i>														
1001	45198400	5120 0 BRYAN AVE														
2002 2002 2004 2004 2999		10 143	P63		2500	7343	1,83600									
						7348										
		10 143	P64		440	7348	32300									
						7349										
							2,15900									
3001								2A	1	2B1	11700	47300	59000	T R I		
4204 4604		MRS IVAN BRUCE DECAMBRA, TELEANOR D C YEARWOOD 5120 0 BRYAN H4V 2A7														
5701 5702		ATT MARCIL MORTGAGE CORP 5120 0 BRYAN H4V 2A7														
1001	45198500	5110 0 BRYAN AVE														
2002 2002 2004 2004 2999		10 143	P64		2060	7349	1,51400									
						7353										
		10 143	P65		790	7353	54400									
						7354										
							2,05800									
3001								2A	1	2B1	12100	46900	59000	T R I		
4211 4611		MR PAOLO MENNILLO, OPERATOR 5110 0 BRYAN AV H4V 2A7														
1001	45198600	5104 0 BRYAN														
2002 2002 2004 2004 2999		10 143	P66		1040	7358	76500									
						7356										
		10 143	P65		1760	7354	1,29400									
						7358										
							2,05900									
3001								2A	2	2B1	11100	44400	55500	T R I		
4201 4601		M LUCIANO MENNILLO 5104 AV 0 BRYAN H4V 2A7														
4202 4602		Mlle PHYLLIS RABINOVITCH 5104 AV 0 BRYAN H4V 2A7														
		MICROFICHE S9 G-15														

CODE	COMPTE	EMPLACEMENT - NOM PROFESSION, RÉSIDENCE						CATEGORIE BAYMENT	SCOLAIRE		VALEUR EN DOLLARS			MUNICIPAL	REMARQUES
		DIV. CAD.	CADASTRE	SUBDIVISION	FRONT	PROFONDEUR	SUPERFICIE		TERR.	P. C.	TERRAIN	BÂTISSE	TOTAL		
1001	45198700	5100 0 BRYAN AVE						1172							
2002	A 156130	10 143	P66	2760	7356	2,92900									
2002	17-12-85.				7350										
3001		VERSO						2A	1	281	11100	49000	60100	T R I	
4201	4601	ALLE MARIA HERNANDEZ, ETUDIANT VENEZUELA 5100 0 BRYAN F1222 #4413 PDL 13-3-85						3	2						
7001		FIELDING													
1001	45198800	5060 0 BRYAN AV													
2002		10 143	68	3800	7400	2,81200									
2002					7407										
2004		10 143	69	2500	7407	1,85200									
2004					7482										
2999						4,66400									
3001							10	281	29400	23900	53300	E12	204-8		
4204	4604	THE GOVERNING COUNCIL OF THE SALVATION ARMY CANADA EAST 20 ALBERT ST TORONTO ONT M5S 1A6						9A	2						
1001	45199000	5050 0 BRYAN						1172							
2002		10 143	70	2500	7412	1,85300									
2002					7417										
2004		10 143	71	2500	7417	1,85400									
2004					7422										
2999						3,70700									
3001							2A	1	281	23400	38000	61400	T R I		
4201	4601	MRS JOOST SOLNER (ANDREA KEYES) 5050 0 BRYAN H4V 2A5						5A	1						
1001	45199200	5030 0 BRYAN AVE						1171							
2002		10 143	72	2500	7422	1,85600									
2002					7427										
2004		10 143	73	2500	7427	1,85700									
2004					7432										
2999						3,71300									
3001							2A	1	281	23400	39700	63100	T R I		
4204	4604	MR NEMESIO PIERANTOZZI 5030 0 BRYAN AV H4V 2A3						1A	1						
4205	4605	MRS NEMESIO PIERANTOZZI (ANTONINI TOMASSINO) 5030 0 BRYAN AV H4V 2A3						2A	1						
4605															

CODE	COMPTE	EMPLACEMENT - NOM, PROFESSION, RÉSIDENCE						CATEGORIE BÂTIMENT	SCOLAIRE			VALEUR EN DOLLARS			MUNICIPAL	REMARQUES	
		DIV. CAD.	CADASTRE	SUBDIVISION	FRONT	PROFONDEUR	SUPERFICIE		TERR.	TERR.	TERRAIN	BÂTISSE	TOTAL				
1001	45199400	5020 O BRYAN						172									
2902		10	143	75	2500	7437	1,85900										
2002						7452											
2004		10	143	74	2500	7432	1,85800										
2504						7437											
2999							3,71700										
3001								2A	1	2B1	23400	29200	52600	T R I			
4204		MR DONALD J SMELLIE, INSPECTOR						1A									
4604		5020 O BRYAN H4V 2A5															
1001	45199600	5010 O BRYAN						172									
2002		10	143	77	2500	7447	1,86200										
2002						7452											
2004		10	143	76	2500	7442	1,86100										
2004						7447											
2999							3,72300										
3001								2A	1	2B1	23400	16000	39400	T R I			
4211		MRS RUSSELL & BRADSHAW (CONSTANCE HATES)						5A									
4611		5010 O BRYAN AV H4V 2A5															
1001	45199800	5000 O BRYAN						172									
2002		10	143	79	2500	7457	1,86400										
2002						7462											
2004		10	143	78	2500	7452	1,86300										
2004						7457											
2999							3,72700										
3001								2A	1	2B1	23400	42200	65600	T R I			
4201		MR ZENON TELISHEWSKY						1A									
4601		5000 O BRYAN H4V 2A5															
1001	45200000	4980 O BRYAN						172									
2002		10	143	81	2500	7467	1,86700										
2002						7472											
2004		10	143	80	2500	7462	1,86600										
2004						7467											
2999							3,73300										
3001								2A	1	2B1	23400	37200	60600	T R I			
4201		MISS JUNE HILL						3A									
4601		4980 O BRYAN H4V 2A5															

CERT. EFF. 779
15/4/86 13/12/85

CODE	COMPTE	EMPLACEMENT - NOM, PROFESSION, RÉSIDENCE						CATEGORIE BÂTIMENT	SCOLAIRE	VALEUR EN DOLLARS			MUNICIPAL	REMARQUES	
		DIV. CAD.	CADASTRE	SUBDIVISION	FRONT	PROFONDEUR	SUPERFICIE			TERR P. C.	TERRAIN	BÂTISSE			TOTAL
1001	45200200	4970 0 BRYAN						172							
2002		10 143	83		2500	7477									
2002						7482									
2004		10 143	82		2500	7472									
2004						7477									
2999															
3001								2A	1 2B1	23400	37200	60600	T R I		
4204		MR ARNOLD E HAGUE, EDITOR 4970 0 BRYAN H4V 2A5													
4604															
1001	45200400	4966 0 BRYAN AV						172							
2002		10 143	85		2500	7489									
2002						7492									
2004		10 143	84		2500	7482									
2004						7489									
2999															
3001								2A	1 2B1	23400	40600	64000	T R I		
4201		M THOMAS DUFFY 4966 0 BRYAN H4V 2A5													
4601															
4202		MME THOMAS DUFFY (ANTONINETTE BARATTA) 4966 0 BRYAN H4V 2A5													
4602															
1001	45200600	4940 0 BRYAN						172							
2002		10 143	87		2500	7497									
2002						7503									
2004		10 143	86		2500	7492									
2004						7497									
2999															
3001								2A	1 2B1	23400	37100	60500	T R I		
4204		MISS BLANCHE DE STE CROIX, SOCIAL WRK 4940 0 BRYAN AV H4V 2A5													
4604															
4207		MR FRANCIS DE STE CROIX, TEACHER 4940 0 BRYAN H4V 2A5													
4607															
1001	45200800	4930 0 BRYAN						172							
2002		10 143	89		2500	7508									
2002						7512									
2004		10 143	88		2500	7503									
2004						7507									
2999															
3001								2A	1 2B1	23700	36500	60200	T R I		

CODE	COMpte	EMPLACEMENT - NOM, PROFESSION, RÉSIDENCE					CATEGORIE BÂTIMENT	SCOLAIRE		VALEUR EN DOLLARS			MUNICIPAL	REMARQUES	
		DIV. CAD.	CADASTRE	SUBDIVISION	FRONT	PROFONDEUR		SUPERFICIE	TERR.	P. C.	TERRAIN	BÂTISSE			TOTAL
4201 4601	45200800	MR JAMES MILLENS POLLOCK													
		4930 0 BRYAN AV H4V 2A5													
		VERSO													
1001	45201000	4910 0 BRYAN													
2002		10 143 91			2500	7519					1,87900				
2002						7522									
2004		10 143 90			2500	7512					1,87800				
2004						7515									
2999											3,75700				
3001															
4202 4602		MR DANIEL OTCHERE, ECONOMISTE													
4203 4603		4910 AV 0 BRYAN H4V 2A6													
		MRS DANIEL OTCHERE (FREDA ELDREDGE)													
		4910 AV 0 BRYAN H4V 2A6													
1001	45201200	4900 0 BRYAN AVE													
2002		10 143 93			2500	7527					1,86200				
2002						7532									
2004		10 1433 92			2500	7522					1,88100				
2004						7527									
2999											3,76300				
3001															
4211 4611		MR RONALD COURCY, INSPECTEUR													
		4900 0 BRYAN AV H4V 2A5													
1001	45201400	4880 0 BRYAN AV.													
2002		10 143 95			2500	7537					1,88400				
2002						7542									
2004		10 143 94			2500	7532					1,88300				
2004						7537									
2999											3,76700				
3001															
4204 4604		MR ERNEST SMITH, AUDITOR													
		4880 0 BRYAN H4V 2A5													
6400		<i>Correspondance anglaise F.F. 9/1/85 f</i>													
1001	45201600	4860 0 BRYAN AVE													
2002		10 143 97			2500	7547					1,86700				
2002						7552									
2004		10 143 98			2500	7552					1,86800				
2004						7557									
2006		10 143 96			2500	7542					1,86600				
2006						7547									
		MICROFICHE 59 K-15													

45200800

JFEI

4201 Mme Gene Nyles - Pollock

4601 4930 O. Bryan av. H4V 2A5

ANNULÉ

CERT.	EFF.
8-185	31-10-84

45200800

CFN2

4201 Paxtwell Ltd

4601 626 Victoria, Westmount H3V 2S1

ANNULÉ

CERT.	EFF.
8-185	5-11-84

45200800

JFEI

4201 M. Sergio Ambrosio

4601 4930 Ave O. Bryan H4V 2A5

JFEI

4202 Mme Gene Nyles - Pollock

CERT.	EFF.
15/15/85	22/1/85

ANNULÉ

CODE	COMPTE	EMPLACEMENT - NOM, PROFESSION, RÉSIDENCE						CATEGORIE BÂTIMENT	SCOLAIRE		VALEUR EN DOLLARS			MUNICIPAL	REMARQUES	
		DIV. CAD.	CADASTRE	SUBDIVISION	FRONT	PROFONDEUR	SUPERFICIE		TERR.	P. C.	TERRAIN	BÂTISSSE	TOTAL			
2999	45201600						5,66100									
3001								2A	1	2B1	29700	55200	84900	T R I		
4201		MME CAROLINA IATZZO-IACANPO						8F	1							
4601		5045 WALKLEY H4V 2A3 4860 O BRYAN AV H4V 2A5 F1002 (24-1-85) pm 1/552														
1001	45201900	4840 O BRYAN														
2002		10 143	99		2500	7557	1,88900									
2002						7562										
2004		10 143	100		2500	7562	1,89100									
2004						7567										
2999							3,78000									
3001								2A	1	2B1	23700	43600	67300	T R I		
4211		MISS HELEN J FOSTER						1A								
4611		4840 O BRYAN AV H4V 2A5														
7001		SOMERLED AVE														
1001	45202100	4692 AVE O BRYAN														
2002		10 143	106		2500	7600	1,90000									
2004		10 143	P107		1992	7600	1,51400									
2999							3,41400									
3001								2A	1	2B1	26100	66600	92700	T R I		
4203		MR GARY JOHN NAVES						1A								
4603		4692 O BRYAN AV H4B 2B1														
4204		MRS GARY JOHN NAVES (ILONA HELENE KALMAN)						2A								
4604		4692 O BRYAN AV H4B 2B1														
1001	45202300	4690 O BRYAN AV														
2002		10 143	P107		508	7600	30600									
2004		10 143	108		2500	7600	1,90000									
2006		10 143	P109		1417	7600	1,07700									
2999							3,36300									
3001								2A	1	2B1	25500	63700	89200	T R I		
4204		ESTATE PATRICK B DUNLOP						0A6								
5701		ATT MRS PATRICK BOSWELL EX TEST														
5702		4690 O BRYAN AV H4B 2B1														
1001	45202500	4682 O BRYAN AVE														
		MICROFICHE 59 L-15														

4520350

1EE1

4201 H. Fredericks Puvod

4601 2489 Mayfair H4B 2C7

CERT.	EFF.
28/5/86	1/1/85
393	

11 003

3707

13 001

APR 1986

(14)

15. CASSEUR MOUVE 100012 1012 510 408 112

5000 0001 112

100 0000

10 1110

51 33

10000

100 0000

10 1135

56 87

10000

100 0000

APR 1986

(14)

10 1110

10 1135

10000 0001 112

10000 0001 112

10 1110

10 1135

10000 0001 112

10000 0001 112

APR 1986

(14)

10000 0001 112

10000 0001 112

10 1110

10 1135

10000 0001 112

10000 0001 112

APR 1986

(14)

10 1110

10 1135

10000 0001 112

10000 0001 112

APR 1986

(14)

CODE	COMPTE	EMPLACEMENT - NOM, PROFESSION, RÉSIDENCE						CATEGORIE BÂTIMENT	SCOLAIRE		VALEUR EN DOLLARS			MUNICIPAL *	REMARQUES	
		DIV CAD.	CADASTHE	SUBDIVISION	FRONT	PROFONDEUR	SUPERFICIE		TERR	P. C.	TERRAIN	BÂTISSE	TOTAL			
1001	45203690	Lot West Broadway														
2002		10	142	P1344	5.41	94.03	560.00									
2002					6.50	94.00										
3001																
4201		M. Frédérick Perron														
4501		2489 Mayfair, H4B 2C7														
6620		Propriété sujette à surtaxe sur terrain vague desservi.														
								7B			1,700		1,700		T W more prov 45203700	

VERT.	EFF.	
20/2/86	1/1/85	373

CODE	COMPTE	EMPLACEMENT - NOM, PROFESSION, RÉSIDENCE					CATEGORIE BÂTIMENT	SCOLAIRE		VALEUR EN DOLLARS			MUNICIPAL *	REMARQUES
		DIV. CAD	CADASTRE	SUBDIVISION	FRONT	PROFONDEUR		SUPERFICIE	TERR P. C.	TERRAIN	BÂTISSÉ	TOTAL		
2002	45209700	10 142	1099		4000	9650	3,86000							
3501								10	281	27100	41200	68300	E 18	204-13
4201		UNIVERSITE CONCORDIA												
4601		1455 DE MAISONNEUVE BL H36 1M6												
7001		SHERBROOKE OUEST												
7002		RUELLE												
7003		TERREBONNE AVE												
1001	45206000	4501 WEST BROADWAY												
1002		7285-93 DE TERREBONNE												
1003		4455 WEST BROADWAY												
2002		10 4773			18800	21250	39,94900							
3001								18	281	252700	1695700	1947400	E 11	204-8
4211		THE FABRIQUE OF THE PARISH OF ST IGNATIUS OF LOYOLA												
4611		4455 WEST BROADWAY H4B 2A7												
1001	45206100	LOT WEST BROADWAY												
2002		10 142	861		2600	9844	2,55900							
2002						9846								
3001								7A	1 281	16200		16200	TVV 1	
4212		MISS LORNA MARJORIE MARVIN												
4612		4545 WEST BROADWAY AV H4B 2A7												
6626		PROPRIETE SUJETTE A SURTAXE SUR TERRAIN VAGUE DESSERVI												
1001	45206200	4545 WEST BROADWAY												
2002		10 142	860		2600	9848	2,56000							
2002						9851								
2004		10 142	859-2		600	9851	60100							
2999							3,16100							
3001								2A	1 281	19800	50300	70100	T R 1	
4212		MISS LORNA MARJORIE MARVIN												
4612		4545 WEST BROADWAY AV H4B 2A7												
1001	45206300	4547 WEST BROADWAY												
2002	A-143 148	10 142	858-2		1215	9850	1,19700							
2004	4625	10 142	859-1		1990	9850	1,96000							
2999							3,15700							

CODE	COMPTE	EMPLACEMENT - NOM, PROFESSION, RÉSIDENCE					CATEGORIE BÂTIMENT	SCOLAIRE		VALEUR EN DOLLARS			MUNICIPAL	REMARQUES	
		DIV CAD	CADASTRE	SUBDIVISION	FRONT	PROFONDEUR		SUPERFICIE	TERR P.I.C.	TERRAIN	BÂTISSE	TOTAL			
3001	45206300														
4211		ALAIN LEFEBVRE, PROFESSEUR					1F	1	2B1	19800	53500	73300	T	R	1
4611		4547 WEST BROADWAY H9B 2A7													
		VERSO													
1001	45206400	4555 WEST BROADWAY					1F	1	2B1	19800	53500	73300	T	R	1
2002	A-135226	10 142	857-2	1620	9850	1,79300									
2004	12-85	10 142	858-1	1385	9850	1,36400									
2999	A-145782					3,15700									
3001	3-7-85														
4205		MR CHARLES E GALLAGHER JR					1A	2	2B1	19800	53500	73300	T	R	1
4605		472 SANDELMOOD DR OAKVILLE ONTARIO L6E 3S4													
4206		MRS ROBERT E C BRADLEY (ROSEMARY J GALLAGHER)													
4207		MRS JOHN D BRADLEY (OLIVE A GALLAGHER)													
4208		MR PAUL F GALLAGHER													
4209		MRS ROBERT SAUVE (LOIS G GALLAGHER)													
4210		MRS GERALD TURPIN (MARILYN E GALLAGHER)													
1001	45206500	4557 WEST BROADWAY					1F	1	2B1	19800	53500	73300	T	R	1
2002		10 142	857-1	683	9850	67000									
2004		10 142	856	2500	9863	2,46600									
2999					9867	3,13600									
3001															
4201		MR LORNE EDWARD SULLIVAN, ADMIN SERV MANAGER					1A	2	2B1	19800	53500	73300	T	R	1
4601		4557 WEST BROADWAY H9B 2A7													
1001	45206610	LOT WEST BROADWAY					1F	1	2B1	19800	53500	73300	T	R	1
2002		10 142	855	2500	9867	2,46600									
2002					9870										
3001															
4212		LOYOLA JESUIT COMMUNITY					1A	1	2B1	15500	31900	47400	E16	204-12	
4612		7141 SHERBROOKE O H4B 1R6													
1001	45206700	4567-69 WEST BROADWAY					1F	1	2B1	15500	31900	47400	E16	204-12	
2002		10 142	854	2500	9870	2,46700									
2002					9873										
3001															
		MICROFICHE 59 B-14													

45206400

45206400

1821

1821

4201 M. Anthony Costanzo

4201 M. Luong Nguyen

4601 4555 West Broadway H4B 2A7

4601 4555 West Broadway H4B 2A7

2410 Marquette H4B 2E6 P. 1222 416 33 (11/21/85)

1821

ANNULÉ

CERT.	REF.
213/85	13/85

4202 M. Thi Mai Luong Nguyen

45206300

CERT.	REF.
24/8/85	3/7/85
	344

1821

4201 M. Jeanne Marie Koukidis-Tsoublekas

4601 4547 West Broadway H4B 2A1

1821

4202 M. George Tsoublekas

CERT.	REF.
25/7/85	46/85

45207300

8AE1

4201 Mrs. Christina Smith - McPhellan
 4661 4645 West Broadway H4B 2A7

CERT.	EFF.
26/4/85	26/4/85

CODE	COMPTE	EMPLACEMENT - NOM PROFESSION. RÉSIDENCE					CATEGORIE BÂTIMENT	SCOLAIRE		VALEUR EN DOLLARS			MUNICIPAL	REMARQUES	
		DIV. CAD.	CADASTRE	SUBDIVISION	FRONT	PROFONDEUR		SUPERFICIE	TERR. P.	C.	TERRAIN	BÂTISSÉ			TOTAL
4204 4604	45207400	MR RAYMOND J MC. QUILLAN, WHOLESALER 4645 WEST BROADWAY H4B 2A7					1A								
		VERSO													
1001	45207600	4665 WEST BROADWAY					1B								
2002		10 142	P846		700	9900					69300				
2004		10 142	B95		2500	9900					2,47500				
2004						9903									
2006		10 142	P844		900	9903					69100				
2999											4,05900				
3001									2A	1 2B1	22700	27300	50000	T R I	
4204 4604		MR ROBERT RAINE, BARBER 4665 WEST BROADWAY H4B 2A7					1A								
1001	45207800	4685 WEST BROADWAY					1B								
2002		10 142	P844		1600	9903					1,56500				
2002						9907									
2004		10 142	B43		2500	9907					2,47700				
2004						9910									
2999											4,04200				
3001									2A	1 2B1	22700	29900	52600	T R I	
4204 4604		MR JAMES W MITCHELL, CLERK 4685 WEST BROADWAY H4B 2A7					1A								
6400		<i>Correspondance anglaise F.F. 9/10/85 B</i>													
1001	45207900	4705 WEST BROADWAY					1B								
2002		10 142	P841		1600	9914					1,58600				
2002						9915									
2004		10 142	B42		2500	9910					2,47800				
2004						9914									
2999											4,06400				
3001									2A	1 2B1	22700	41300	64000	T R I	
4204 4604		MR ROBERT FREDERIC RIVARD, TEACHER 4705 W BROADWAY Y H4B 2A7					1A								
1001	45208100	4725 WEST BROADWAY					1B								
2002		10 142	P841		900	9915					69200				
2002						9917									
2004		10 142	B40		2500	9917					2,47900				
2004						9921									
2006		10 142	P839		700	9921					69400				
2006						9922									
2999											4,06500				

4201 Mrs. Christina Smith - McPuellan
 4661 4415 West Broadway H4B 2A7

DEPT.	EFF.
201/100	100

CODE	COMPTE	EMPLACEMENT - NOM, PROFESSION, RÉSIDENCE						C	T	S	C	C	C	C	C	C	REMARQUES
		DIV. CAD.	CADASTRE	SUBDIVISION	FRONT	PROFONDEUR	SUPERFICIE										
3001	45208100-																
4204																	
4604																	
1001	45208300																
2002	A-138580																
2002	28-3-85																
2004																	
2004																	
2999																	
3001																	
4201																	
4601																	
7001																	
1001	45209000																
2002	A-15740A																
2002	20-7-45																
3001																	
4211																	
4611																	
1001	45209100																
2002																	
2902																	
3001																	
4211																	
4611																	
1001	45209200																
2002																	
2002																	
2004																	
2999																	
3001																	

45 209600

1AE1

4201 Mrs. Oronoide Tringham

4601 2587 West Hill H4B 2S3 H424 (1971)
4225 West Broadway H4V 1K5 2AE1

4002 Mrs. Evelyn Prescott-Tringham

CERT.	EFF.
26/4/85	20/3/85

45209300

2F11

4701 Mme. Haen Kyung Cho

4601 4745 Broadway H4B 2A7
8015 (1st) #2 H4E 2E8 H424 (1971)

4745 Broadway H4B 2A7
H4E 2E8

CERT.	EFF.
15/5/85	29/2/85

CODE	COMPTE	EMPLACEMENT - NOM, PROFESSION, RÉSIDENCE					CATEGORIE BÂTIMENT	SCOLAIRE		VALEUR EN DOLLARS			MUNICIPAL	REMARQUES	
		DIS. CAD.	CADASTRE	SUBDIVISION	FRONT	PROFONDEUR		SUPERFICIE	TERR.	P. C.	TERRAIN	BÂTISSE			TOTAL
4204 4604	45209200	M	PIERRE CARIGNAN, PROFESSEUR 4845 WEST BROADWAY H4V 1R5					IF							
1001	45209400		4855 WEST BROADWAY					177							
2002 2004 2004 2999			10 142	P665	1250	9960					1,24500				
			10 142	666	2500	9959					2,48900				
						9960									
											3,73400				
2001							2A	1 2B1	23500	35900	58900	T R I			
4204 4604		M	THOMAS F CALVERT, AGENT 4855 WEST BROADWAY H4V 1R5					IF							
6400			<i>Correspondance original F.F. 9/1/85 E</i>												
1001	45209600		4865 WEST BROADWAY					177							
2002 2002 2004 2999			10 142	664	2500	9961					2,49000				
						9962									
			10 142	P665	1250	9960					1,24500				
											3,73500				
3001							2A	1 2B1	23500	35700	59200	T R I			
4211 4611 4212 4612		M	GIUSEPPE CALIGIURI, OPERATEUR 4865 WEST BROADWAY H4V 1R5					IF							
		MME	GIUSEPPE CALIGIURI (FELICIA SCERBO) 4865 WEST BROADWAY H4V 1R5					IF							
1001	45209700		4885 WEST BROADWAY					177							
2002 2002 2004 2004 2999			10 142	663	2500	9962					2,49000				
						9963									
			10 142	662	2500	9963					2,99100				
						9964									
											4,98100				
3001							2A	1 2B1	31400	26100	57500	T R I			
4201 4601		M	IVOR WHARF, PROFESSEUR 4885 WEST BROADWAY H4V 1R5					IF							
1001	45209900		4905 WEST BROADWAY					177							
2002 2002 2004 2004 2999			10 142	P660	1250	9965					1,24600				
						9966									
			10 142	661	2500	9964					2,99100				
						9965									
											3,73700				
3001							2A	1 2B1	23500	52200	75700	T R I			

CODE	COMPTE	EMPLACEMENT - NOM, PROFESSION, RÉSIDENCE						CATEGORIE BAU/RENT	SCOLAIRE		VALEUR EN DOLLARS			MUNICIPAL	REMARQUES
		DIV CAD	CADASTRE	SUBDIVISION	FRONT	PROFONDEUR	SUPERFICIE		TERR.	P.C.	TERRAIN	BÂTISSE	TOTAL		
4201 4601 4202 4602	45209900	M RONALD CAMPBELL 4905 WEST BROADWAY AV H4V 1R5 MME PATRICIA TURNER CAMPBELL 4905 WEST BROADWAY AV H4V 1R5						1F							
1001	45210100	4915 WEST BROADWAY						1F							
2002 2002 2004 2004 2999		10 142 659 2500 9967 2,49200 9968 10 142 P660 1250 9966 1,24600 9967 3,73800													
3001								2A	1	281	23500	51000	74500	T R I	
4202 4602 4203 4603		MR LEON C RZESAUSKAS 4915 WEST BROADWAY H4V 1R5 MRS LEON S RZESAUSKAS (JOANNE ARCAD) 7045 FIELDING AV #302 H4V 1P9						1A 2A							
1001	45210200	4925 WEST BROADWAY						1F							
2002 2002 2004 2004 2999		10 142 658 2500 9968 2,49200 9969 10 142 657 2500 9969 2,49200 9971 4,98400													
3001								2A	1	281	31400	27200	58600	T R I	
4201 4601 4202 4602		MR ARTHUR WILLIAM ROBERTS 4925 WEST BROADWAY H4V 1R5 MME ARTHUR WILLIAM ROBERTS (CLAIRE LUSIER) 4925 WEST BROADWAY H4V 1R5						1A 5F							
1001	45210400	4935 WEST BROADWAY						1F							
2002 2002 2004 2004 2999		10 142 655 2500 9972 2,49300 9973 10 142 656 2500 9971 2,49200 9972 4,98500													
3001								2A	1	281	31400	26100	57500	T R I	
4211 4611		M PHILIPPE CANELLIS 4935 WEST BROADWAY H4V 1R5						1F							
1001	45210600	4955 WEST BROADWAY						1F							
2002 2002		10 142 653 2500 9975 2,49300 9976													
		MICROFICHE 59 G-16													

CODE	COMpte	EMPLACEMENT - NOM, PROFESSION, RÉSIDENCE					CATEGORIE BÂTIMENT	SCOLAIRE		VALEUR EN DOLLARS			MUNICIPAL	REMARQUES		
		DIV. CAD	CADASTRE	SUBDIVISION	FRONT	PROFONDEUR		SUPERFICIE	TERR	P. C.	TERRAIN	BÂTISSE			TOTAL	
2004 2004 2999	45210600	10 142	654		2500	9973 9975	2,49300									
3001							4,98600									
4202 4602		MRS GRACE BELBY-JONES 4955 WEST BROADWAY H4V 1R5					BA	1								
1001	45210800	4975 WEST BROADWAY														
2002 2002 2004 2004 2999		10 142	651		2500	9977 9979 9976 9977	2,49400									
3001							4,98800									
4201 4601		MRS LUCIEN ST MARTIN (ANN MARIE CASSIDY) 4975 WEST BROADWAY H4V 1R5					SA	1								
1001	45211000	4985 WEST BROADWAY														
2002 2002 2004 2004 2999		10 142	649		2500	9980 9981 9982 9980	2,49500									
3001							4,98900									
4201 4601 4202 4602		M MICHAEL BOURGEOIS 4985 WEST BROADWAY H4V 1R5 M MARK BOURGEOIS 4985 WEST BROADWAY H4V 1R5					1F 1F	1								
1001	45211200	5005 WEST BROADWAY														
2002 2002 2004 2004 2999		10 142	P647		1250	9982 9983 9981 9982	1,24700									
3001					2500		2,49500									
4204 4604		MR GERALD W AINSWORTH, BANK MANAGER 5005 WEST BROADWAY H4V 1R5					1A	1								
1001	45211400	5007 WEST BROADWAY														

VERSO

45210800

1521

4201 The Ronald Baylis

4601 4925 West Broadway HAV 185

2521

4202 Miss Vickie East Baylis

QERT	DATE	370
21286	203-85	

1 185 80 5 00 0481 510000

1 185 80 5 00 0481 510000

1 185 80 5 00 0481 510000

1 185 80 5 00 0481 510000

1 185 80 5 00 0481 510000

1 185 80 5 00 0481 510000

1 185 80 5 00 0481 510000

1 185 80 5 00 0481 510000

1 185 80 5 00 0481 510000

1 185 80 5 00 0481 510000

1 185 80 5 00 0481 510000

1 185 80 5 00 0481 510000

1 185 80 5 00 0481 510000

1 185 80 5 00 0481 510000

1 185 80 5 00 0481 510000

1 185 80 5 00 0481 510000

1 185 80 5 00 0481 510000

1 185 80 5 00 0481 510000

1 185 80 5 00 0481 510000

CODE	COMPTE	EMPLACEMENT - NOM, PROFESSION, RÉSIDENCE						CATEGORIE BÂTIMENT	SCOLAIRE		VALEUR EN DOLLARS			MUNICIPAL	REMARQUES
		DIV. CAD	CADASTRE	SUBDIVISION	FRONT	PROFONDEUR	SUPERFICIE		TERR.	P. C.	TERRAIN	BÂTISSE	TOTAL		
2002	45211400	10 142	646		2500	9984	2,99500								
2002						9985									
2004		10 142	2647		1250	9983	1,24800								
2004						9984									
2999							3,79300								
3001								2A	1 281	23600	44400	68000	T R I		
4212		MRS MANUEL RADBORG (CAROL MAC MILLAN) 5807 WEST BROADWAY H4V 1R5						5A							
4612															
1001	45211500	5025 WEST BROADWAY						17A							
2002		10 142	644		2500	9986	2,99700								
2002						9986									
2004		10 142	645		2500	9985	2,99600								
2004						9986									
2999							4,99300								
3001								2A	1 281	31500	27200	58700	T R I		
4201		MR FRAN EDEY, COURIER 5025 WEST BROADWAY H1B 5B4						1A							
4601															
4202		MRS FRAN EDEY (ALBERTHA THOMAS) 5025 WEST BROADWAY H1B 5B4						1A							
4602															
1001	45211700	5045 WEST BROADWAY						17A							
2002		10 142	642		2500	9988	2,99700								
2002						9991									
2004		10 142	643		2500	9987	2,99700								
2004						9988									
2999							4,99400								
3001								2A	1 281	31500	26800	58300	T R I		
4204		MR JEAN PAUL SPENARD, OPERATOR 5045 WEST BROADWAY H4V 1R5						1A							
4604															
1001	45211900	5055 WEST BROADWAY						17A							
2002		10 142	640		2500	9991	2,99800								
2002						9993									
2004		10 142	641		2500	9990	2,99700								
2004						9991									
2999							4,99500								
3001								2A	1 281	31500	27200	58700	T R I		
4204		MR CHARLES FRANK CHAPMAN, INSPECTOR 5055 WEST BROADWAY H4V 1R5						1A							
4604															

CODE	COMPTÉ	EMPLACEMENT - NOM, PROFESSION, RÉSIDENCE						CATEGORIE BÂTIMENT	SCOLAIRE		VALEUR EN DOLLARS			MUNICIPAL	REMARQUES
		DIV. CAD.	CADASTRE	SUBDIVISION	FRONT	PROFONDEUR	SUPERFICIE		TERR. P. C.	TERRAIN	BÂTISSE	TOTAL			
4212 4612	45212900	MR ROMEO SIMONDI 5115 WEST BROADWAY HWY 2A1						JA							
1001	45213100	5135 WEST BROADWAY													
2002		10 142	P429		2500	9842									
2002						9846									
2004		10 142	P420		833	9846									
2004						9847									
2006		10 142	P430		2500	9838									
2006						9842									
2999															
3001															
4201 4601		MR CHUNG YUNG HWANG, ASS PHYSICIST 5135 WEST BROADWAY HWY 2A1						JA							
1001	45213300	5145 WEST BROADWAY													
2002		10 142	P426		1667	9853									
2002						9855									
2004		10 142	P428		1667	9847									
2004						9858									
2006		10 142	P427		2500	9849									
2006						9853									
2999															
3001															
4201 4601		MR CORYDON TAYLOR 5145 WEST BROADWAY HWY 2A1						JA							
1001	45213600	5155 WEST BROADWAY													
2002		10 142	425		2500	10056									
2002						10060									
2004		10 142	424		2500	10060									
2004						10064									
2006		10 142	P426		835	9855									
2006						9856									
2999															
3001															
4204 4604		MME LOUIS P TRUDEAU (MARIE T BOISVERT) 5155 WEST BROADWAY HWY 2A1						SF							
1001	45213800	5165-67 WEST BROADWAY													
2002		10 142	422		2500	10067									
2002						10071									

45212100

3AT1

4201 Miss Dixie Campbell

4601 5135 West Broadway HAV 2A1

3AT1

4203 Miss Gail Robinson

CENT.	RFF.
13/8/85	27/6/85

13/8/85 27/6/85

13/8/85 27/6/85

13/8/85 27/6/85

13/8/85 27/6/85

13/8/85 27/6/85

13/8/85 27/6/85

13/8/85 27/6/85

13/8/85 27/6/85

13/8/85 27/6/85

13/8/85 27/6/85

13/8/85 27/6/85

13/8/85 27/6/85

13/8/85 27/6/85

13/8/85 27/6/85

13/8/85 27/6/85

13/8/85 27/6/85

CODE	COMpte	EMPLACEMENT - NOM, PROFESSION, RÉSIDENCE					CATEGORIE BÂTIMENT	SCOLAIRE		VALEUR EN DOLLARS			MUNICIPAL	REMARQUES		
		DIV. CAD.	CADASTRE	SUBDIVISION	FRONT	PROFONDEUR		SUPERFICIE	TERR.	P. C.	TERRAIN	BÂTISSE			TOTAL	
2004 2004 2999	45213800	10 142	423		2500	10064 10067	2,51600									
3001																
4204 4604		MR GIANBATTISTA CORSI, SHOEMAKER 923 AVE GIROUARD H4A 3B9					1A	1								
1001	45214000	5175-77 WEST BROADWAY														
2002 2002 2004 2004 2999		10 142	421		2500	10071 10074	2,51800									
3001		10 142	420		2500	10074 10078	2,51900									
4201 4601		MR JEAN PAUL GIGUERE 5175 WEST BROADWAY AV H4W 2A1					1F	2								
1001	45214200	5185 WEST BROADWAY														
2002 2002 2004 2004 2999		10 142	419		2500	10078 10082	2,52000									
3001		10 142	418		2500	10082 10085	2,52000									
4212 4612		MR PETER STOLZ 5185 WEST BROADWAY H4W 2A1					1A	2								
1001	45214400	5195 WEST BROADWAY														
2002 2002 2004 2004 2999		10 142	416		2500	10089 10092	2,52100									
3001		10 142	417		2500	10085 10089	2,52000									
4201 4601		MME VICTORIO LALLI (VERONIKA BELLINI) 5195 WEST BROADWAY H4W 2A1 H4A 208 Floor # 4009 y 15-10-84					2F	1								
1001	45214600	5205-07 WEST BROADWAY														
2002 2002		10 142	414		2500	10096 10103	2,52400									

MICROFICHE 59 L-16

CODE	COMPTÉ	EMPLACEMENT - NOM PROFESSION, RÉSIDENCE						CATEGORIE BÂTIMENT	SCCLAIRE		VALEUR EN DOLLARS			MUNICIPAL	REMARQUES	
		DIV. CAD	CADASTRE	SUBDIVISION	FRONT	PROFONDEUR	SUPERFICIE		TERR. P. C.	TERRAIN	BÂTISSÉ	TOTAL				
2004 2004 2999	45214600	10 142	415		2500	10092 10096	2,52300									
3001								2B	I 2B1	27000	56100	85100	T R I			
4211 4611		MRS JOSEPH HISCOCK (BESSIE REID) 5205 WEST BROADWAY H4V 2A1						3A								
1001	45214800	5219 WEST BROADWAY						177								
2002 2002 2004 2004 2999		10 142	412		2500	10088 10060 10100 10088	2,51800									
3001								2A	I 2B1	26900	39200	66100	T R I			
4211 4611		M MARCEL LALIBERTE, DIETETICIEN 5219 WEST BROADWAY H4V 2A1						3F								
1001	45215000	5229 WEST BROADWAY						177								
2002 2002 2004 2004 2999		10 142	P410		1250	10076 10037 10064 10076	1,25500									
3001					2500		2,51300									
4201 4601 6100		MISS ELIZABETH MITCHELL 5229 WEST BROADWAY H4V 2A1 <i>Correspondance anglaise F.F. 9/9/85 f.</i>						3A								
1001	45215200	5235 WEST BROADWAY						177								
2002 2002 2004 2004 2999		10 142	409		2500	10028 10010 10037 10028	2,50500									
3001					1250		1,25300									
4201 4601 4202 4602		MR ANTOINE MICHELANGELO 5235 WEST BROADWAY H4V 2A1 MRS ANTOINE MICHELANGELO (LOIS SNEARLY) 5235 WEST BROADWAY H4V 2A1						1A 5A								
1001	45215300	5241 WEST BROADWAY						177								
		MICROFICHE 59 M-16														

CODE	COMPTE	EMPLACEMENT - NOM, PROFESSION, RÉSIDENCE						CATEGORIE BÂTIMENT	SCOLAIRE		VALEUR EN DOLLARS			MUNICIPAL	REMARQUES
		DIV. CAD.	CADASTRE	SUBDIVISION	FRONT	PROFONDEUR	SUPERFICIE		TERR.	TERR.	TERRAIN	BÂTISSE	TOTAL		
2002	45215300	10 142	P407		1250	9993	1,24900								
2002						9985									
2004		10 142	408		2500	10011	2,50000								
2004						9993									
2999							3,74900								
3001								2A	1	281	20200	37800	58000	T R I	
4201	45215300	MR JERZI SOKOLNICKI						IA	1						
4601		5241 WEST BROADWAY H4V 2A1													
4202		MME JERZI SOKOLNICKI (RENATA ZOLEDZIENSKA)						IF	1						
4602		5241 WEST BROADWAY H4V 2A1													
1001	45215500	5247 WEST BROADWAY						IF							
2002	45215500	10 142	406		2500	9976	2,50000								
2002						9958									
2004		10 142	P407		1250	9985	1,24800								
2004						9976									
2999							3,74800								
3001								2A	1	281	20200	36200	56400	T R I	
4213	45215500	MR SOMERLED MACDONALD, OPERATOR						IA	1						
4613		5247 WEST BROADWAY H4V 2A1													
1001	45215600	5255 WEST BROADWAY						IF							
2002	45215600	10 142	P404		1250	9940	1,24200								
2002						9931									
2004		10 142	405		2500	9958	2,48700								
2004						9940									
2999							3,72900								
3001								2A	1	281	20100	42200	62300	T R I	
4201	45215600	M JEAN MARIE PERRET, INGENIEUR						IF	1						
4601		5255 WEST BROADWAY H4V 2A1													
1001	45215700	5265 WEST BROADWAY						IF							
2002	45215700	10 142	403		2500	9923	2,47600								
2002						9905									
2004		10 142	P404		1250	9931	1,24100								
2004						9923									
2999							3,71900								
3001								2A	1	281	26100	45900	66000	T R I	
4211	45215700	MR HARVEY D BERGER, TEACHER						IA	1						
4611		5265 WEST BROADWAY H4V 2A1													

CODE	COMPTE	EMPLACEMENT - NOM, PROFESSION, RÉSIDENCE							CATEGORIE BÂTIMENT	SCOLAIRE		VALEUR EN DOLLARS			MUNICIPAL	REMARQUES	
		DIV. CAD.	CADASTRE	SUBDIVISION	FRONT	PROFONDEUR	SUPERFICIE	TERR.		P. C.	TERRAIN	BÂTISSE	TOTAL				
1001	45215900	5275 WEST BROADWAY							1171								
2002		10 142	401		2500	9888	2,46900										
2002						9870											
2004		10 142	402		2500	9950	2,47400										
2004						9868											
2999							4,94300										
3001									2A	1 281	26700	26800	53500	T R 1			
4211		MRS. JOSEPH P. LAMB (JUNE LILY BALZAMO)															
4611		5275 WEST BROADWAY H4V 2A1															
1001	45216100	5285 WEST BROADWAY							1171								
2002		10 142	399		2500	9852	2,46100										
2002						9835											
2004		10 142	400		2500	9870	2,46500										
2004						9852											
2999							4,92600										
3001									2A	1 281	26600	35000	61600	T R 1			
4204		MRS. JAMES E. MAY (ELLEN MC VEV)															
4604		5285 WEST BROADWAY H4V 2A1															
1001	45216300	5295 WEST BROADWAY							1171								
2002		10 142	397		2500	9817	2,45200										
2002						9823											
2004		10 142	398		2500	9835	2,45600										
2004						9817											
2999							4,90800										
3001									2A	1 281	26500	37200	63700	T R 1			
4204		MR. GEORGE E. RITTER, INSURANCE UNDERWRITER															
4604		5295 WEST BROADWAY H4V 2A1															
7001		CHESTER AVE.															
1001	45216500	5305 WEST BROADWAY							1171								
2002		10 142	199		2500	9811	2,45200										
2004		10 142	200		2500	9800	2,45000										
2004						9815											
2999							4,90200										
3001									2A	1 281	26500	26100	52600	T R 1			
4201		MR. ANTHONY BLAIR 30%															
4601		5305 WEST BROADWAY H4V 2A3															

CODE	COMPTE	EMPLACEMENT - NOM, PROFESSION, RESIDENCE						CATEGORIE BÂTIMENT	SCOLAIRE		VALEUR EN DOLLARS			MUNICIPAL	REMARQUES	
		DIV. CAD.	CADASTRE	SUBDIVISION	FRONT	PROFONDEUR	SUPERFICIE		P.	TERR P. C.	TERRAIN	BÂTISSÉ	TOTAL			
4202 4602 4203 4603	45216500	MRS ANTHONY BLAIR (JETTE HARTMANN STOFFREGEN 30%) 5305 WEST BROADWAY H4V 2A3						2A								
		MR HENNING STOFFREGEN 40% 5305 WEST BROADWAY H4V 2A3						1A								
1001	45216700	5315 WEST BROADWAY														
2002 2002 2004 2004 2999		10 142	197	2500	9817	2,45500										
		10 142	198	2500	9811	2,45300										
					9817	4,90800										
3001							2A	1	281	26500	27200	53700	T R 1			
4205 4605		MRS EDWARD VERE ATKINSON (ESMERALDA PROVENCHE) 5315 W BROADWAY H4V 2A3						BA								
1001	45216900	5325 WEST BROADWAY														
2002 2002 2004 2004 2999		10 142	195	2500	9829	2,45800										
		10 142	196	2500	9829	2,45500										
						4,91300										
3001							2A	1	281	26500	30200	56700	T R 1			
4204 4604		MR ZBIGNIEW J. JAWORSKI, MANAGER 5325 WEST BROADWAY H4V 2A3						BA								
1001	45217100	5335 WEST BROADWAY														
2002 2002 2004 2004 2999		10 142	193	2500	9841	2,46000										
		10 142	194	2500	9835	2,45900										
					9841	4,91900										
3001							2A	1	281	26600	48100	70700	T R 1			
4204 4604		MR ROBERT H DAME, CHIEF DRAFTSMAN 5335 WEST BROADWAY H4V 2A3						BA								
1001	45217300	5345 WEST BROADWAY														
2002 2002 2004 2004 2999		10 142	191	2500	9853	2,46300										
		10 142	192	2500	9847	2,46200										
					9853	4,92500										

45216900

8A±1

4201 Mrs Gadwica Schonska - Gaudeski
4601 5325 West Broadway H4V 2B3

CONT.	OFF.
15/5/35	27/3/35

CODE	COMPTE	EMPLACEMENT - NOM, PROFESSION, RÉSIDENCE						CATEGORIE BÂTIMENT	SCOLAIRE		VALEUR EN DOLLARS			MUNICIPAL *	REMARQUES	
		DIV. CAD.	CADASTRE	SUBDIVISION	FRONT	PROFONDEUR	SUPERFICIE		TERR. P.C.	TERRAIN	BÂTISSE	TOTAL				
3001	45217300							2A	1	281	26600	30600	57200	T R I		
4201		MR WLADIMIERZ VAN CLEEFF														
4601		5345 WEST BROADWAY H4V 2A3														
1001	45217500	5355 WEST BROADWAY														
2002		10 142	189		2500	9863										
2002						9871										
2004		10 142	190		2500	9859										
2004						9863										
2999												4,93200				
3001		5355 WEST BROADWAY														
4203		MR EMILIO ADVINCULA														
4603		5355 WEST BROADWAY H4V 2A3														
4204		MRS EMILIO ADVINCULA (SLAVE WUNEZ)														
4604		5355 WEST BROADWAY H4A 2A3														
6400		Correspondance anglaise FF 12-12-85 om														
1001	45217700	5365 WEST BROADWAY														
2002		10 142	187		2500	9876										
2002						9882										
2004		10 142	188		2500	9871										
2004						9876										
2999												4,93700				
3001		5365 WEST BROADWAY														
4201		MRS KAREN SIMON-MACDONALD														
4601		5365 WEST BROADWAY H4V 2A3														
1001	45217900	5381 WEST BROADWAY														
2002		10 142	P185		1250	9888										
2002						9882										
2004		10 142	186		2500	9882										
2004						9888										
2999												3,70600				
3001		5381 WEST BROADWAY														
4201		MR TADEUSZ SIEMIATKOWSKI, EXECUTIVE														
4601		5381 WEST BROADWAY H4V 2A3														
6400		Correspondance anglaise F.F. 9/9/85 F														
1001	45218100	5391 WEST BROADWAY														
2002		10 142	184		2500	9894										
2002						9900										
2004		10 142	P185		1250	9881										
2004						9894										
												1,23600				
		MICROFICHE 59 8-17														

CODE	COMPTE	EMPLACEMENT - NOM, PROFESSION, RÉSIDENCE						C	D	E	F	G	H	I	J	K	L	M	N	O	P	Q	R	S	T	U	V	W	X	Y	Z	AA	AB	AC	AD	AE	AF	AG	AH	AI	AJ	AK	AL	AM	AN	AO	AP	AQ	AR	AS	AT	AU	AV	AW	AX	AY	AZ	BA	BB	BC	BD	BE	BF	BG	BH	BI	BJ	BK	BL	BM	BN	BO	BP	BQ	BR	BS	BT	BU	BV	BW	BX	BY	BZ	CA	CB	CC	CD	CE	CF	CG	CH	CI	CJ	CK	CL	CM	CN	CO	CP	CQ	CR	CS	CT	CU	CV	CW	CX	CY	CZ	DA	DB	DC	DD	DE	DF	DG	DH	DI	DJ	DK	DL	DM	DN	DO	DP	DQ	DR	DS	DT	DU	DV	DW	DX	DY	DZ	EA	EB	EC	ED	EE	EF	EG	EH	EI	EJ	EK	EL	EM	EN	EO	EP	EQ	ER	ES	ET	EU	EV	EW	EX	EY	EZ	FA	FB	FC	FD	FE	FF	FG	FH	FI	FJ	FK	FL	FM	FN	FO	FP	FQ	FR	FS	FT	FU	FV	FW	FX	FY	FZ	GA	GB	GC	GD	GE	GF	GG	GH	GI	GJ	GK	GL	GM	GN	GO	GP	GQ	GR	GS	GT	GU	GV	GW	GX	GY	GZ	HA	HB	HC	HD	HE	HF	HG	HH	HI	HJ	HK	HL	HM	HN	HO	HP	HQ	HR	HS	HT	HU	HV	HW	HX	HY	HZ	IA	IB	IC	ID	IE	IF	IG	IH	II	IJ	IK	IL	IM	IN	IO	IP	IQ	IR	IS	IT	IU	IV	IW	IX	IY	IZ	JA	JB	JC	JD	JE	JF	JG	JH	JI	JJ	JK	JL	JM	JN	JO	JP	JQ	JR	JS	JT	JU	JV	JW	JX	JY	JZ	KA	KB	KC	KD	KE	KF	KG	KH	KI	KJ	KK	KL	KM	KN	KO	KP	KQ	KR	KS	KT	KU	KV	KW	KX	KY	KZ	LA	LB	LC	LD	LE	LF	LG	LH	LI	LJ	LK	LL	LM	LN	LO	LP	LQ	LR	LS	LT	LU	LV	LW	LX	LY	LZ	MA	MB	MC	MD	ME	MF	MG	MH	MI	MJ	MK	ML	MM	MN	MO	MP	MQ	MR	MS	MT	MU	MV	MW	MX	MY	MZ	NA	NB	NC	ND	NE	NF	NG	NH	NI	NJ	NK	NL	NM	NN	NO	NP	NQ	NR	NS	NT	NU	NV	NW	NX	NY	NZ	OA	OB	OC	OD	OE	OF	OG	OH	OI	OJ	OK	OL	OM	ON	OO	OP	OQ	OR	OS	OT	OU	OV	OW	OX	OY	OZ	PA	PB	PC	PD	PE	PF	PG	PH	PI	PJ	PK	PL	PM	PN	PO	PP	PQ	PR	PS	PT	PU	PV	PW	PX	PY	PZ	QA	QB	QC	QD	QE	QF	QG	QH	QI	QJ	QK	QL	QM	QN	QO	QP	QQ	QR	QS	QT	QU	QV	QW	QX	QY	QZ	RA	RB	RC	RD	RE	RF	RG	RH	RI	RJ	RK	RL	RM	RN	RO	RP	RQ	RR	RS	RT	RU	RV	RW	RX	RY	RZ	SA	SB	SC	SD	SE	SF	SG	SH	SI	SJ	SK	SL	SM	SN	SO	SP	SQ	SR	SS	ST	SU	SV	SW	SX	SY	SZ	TA	TB	TC	TD	TE	TF	TG	TH	TI	TJ	TK	TL	TM	TN	TO	TP	TQ	TR	TS	TT	TU	TV	TW	TX	TY	TZ	UA	UB	UC	UD	UE	UF	UG	UH	UI	UJ	UK	UL	UM	UN	UO	UP	UQ	UR	US	UT	UU	UV	UW	UX	UY	UZ	VA	VB	VC	VD	VE	VF	VG	VH	VI	VJ	VK	VL	VM	VN	VO	VP	VQ	VR	VS	VT	VU	VV	VW	VX	VY	VZ	WA	WB	WC	WD	WE	WF	WG	WH	WI	WJ	WK	WL	WM	WN	WO	WP	WQ	WR	WS	WT	WU	WV	WW	WX	WY	WZ	XA	XB	XC	XD	XE	XF	XG	XH	XI	XJ	XK	XL	XM	XN	XO	XP	XQ	XR	XS	XT	XU	XV	XW	XX	XY	XZ	YA	YB	YC	YD	YE	YF	YG	YH	YI	YJ	YK	YL	YM	YN	YO	YP	YQ	YR	YS	YT	YU	YV	YW	YX	YY	YZ	ZA	ZB	ZC	ZD	ZE	ZF	ZG	ZH	ZI	ZJ	ZK	ZL	ZM	ZN	ZO	ZP	ZQ	ZR	ZS	ZT	ZU	ZV	ZW	ZX	ZY	ZZ	AA	AB	AC	AD	AE	AF	AG	AH	AI	AJ	AK	AL	AM	AN	AO	AP	AQ	AR	AS	AT	AU	AV	AW	AX	AY	AZ	BA	BB	BC	BD	BE	BF	BG	BH	BI	BJ	BK	BL	BM	BN	BO	BP	BQ	BR	BS	BT	BU	BV	BW	BX	BY	BZ	CA	CB	CC	CD	CE	CF	CG	CH	CI	CJ	CK	CL	CM	CN	CO	CP	CQ	CR	CS	CT	CU	CV	CW	CX	CY	CZ	DA	DB	DC	DD	DE	DF	DG	DH	DI	DJ	DK	DL	DM	DN	DO	DP	DQ	DR	DS	DT	DU	DV	DW	DX	DY	DZ	EA	EB	EC	ED	EE	EF	EG	EH	EI	EJ	EK	EL	EM	EN	EO	EP	EQ	ER	ES	ET	EU	EV	EW	EX	EY	EZ	FA	FB	FC	FD	FE	FF	FG	FH	FI	FJ	FK	FL	FM	FN	FO	FP	FQ	FR	FS	FT	FU	FV	FW	FX	FY	FZ	GA	GB	GC	GD	GE	GF	GG	GH	GI	GJ	GK	GL	GM	GN	GO	GP	GQ	GR	GS	GT	GU	GV	GW	GX	GY	GZ	HA	HB	HC	HD	HE	HF	HG	HH	HI	HJ	HK	HL	HM	HN	HO	HP	HQ	HR	HS	HT	HU	HV	HW	HX	HY	HZ	IA	IB	IC	ID	IE	IF	IG	IH	II	IJ	IK	IL	IM	IN	IO	IP	IQ	IR	IS	IT	IU	IV	IW	IX	IY	IZ	JA	JB	JC	JD	JE	JF	JG	JH	JI	JJ	JK	JL	JM	JN	JO	JP	JQ	JR	JS	JT	JU	JV	JW	JX	JY	JZ	KA	KB	KC	KD	KE	KF	KG	KH	KI	KJ	KL	KM	KN	KO	KP	KQ	KR	KS	KT	KU	KV	KW	KX	KY	KZ	LA	LB	LC	LD	LE	LF	LG	LH	LI	LJ	LK	LM	LN	LO	LP	LQ	LR	LS	LT	LU	LV	LW	LX	LY	LZ	MA	MB	MC	MD	ME	MF	MG	MH	MI	MJ	MK	ML	MM	MN	MO	MP	MQ	MR	MS	MT	MU	MV	MW	MX	MY	MZ	NA	NB	NC	ND	NE	NF	NG	NH	NI	NJ	NK	NL	NM	NN	NO	NP	NQ	NR	NS	NT	NU	NV	NW	NX	NY	NZ	OA	OB	OC	OD	OE	OF	OG	OH	OI	OJ	OK	OL	OM	ON	OO	OP	OQ	OR	OS	OT	OU	OV	OW	OX	OY	OZ	PA	PB	PC	PD	PE	PF	PG	PH	PI	PJ	PK	PL	PM	PN	PO	PP	PQ	PR	PS	PT	PU	PV	PW	PX	PY	PZ	QA	QB	QC	QD	QE	QF	QG	QH	QI	QJ	QK	QL	QM	QN	QO	QP	QQ	QR	QS	QT	QU	QV	QW	QX	QY	QZ	RA	RB	RC	RD	RE	RF	RG	RH	RI	RJ	RK	RL	RM	RN	RO	RP	RQ	RR	RS	RT	RU	RV	RW	RX	RY	RZ	SA	SB	SC	SD	SE	SF	SG	SH	SI	SJ	SK	SL	SM	SN	SO	SP	SQ	SR	SS	ST	SU	SV	SW	SX	SY	SZ
------	--------	--	--	--	--	--	--	---	---	---	---	---	---	---	---	---	---	---	---	---	---	---	---	---	---	---	---	---	---	---	---	----	----	----	----	----	----	----	----	----	----	----	----	----	----	----	----	----	----	----	----	----	----	----	----	----	----	----	----	----	----	----	----	----	----	----	----	----	----	----	----	----	----	----	----	----	----	----	----	----	----	----	----	----	----	----	----	----	----	----	----	----	----	----	----	----	----	----	----	----	----	----	----	----	----	----	----	----	----	----	----	----	----	----	----	----	----	----	----	----	----	----	----	----	----	----	----	----	----	----	----	----	----	----	----	----	----	----	----	----	----	----	----	----	----	----	----	----	----	----	----	----	----	----	----	----	----	----	----	----	----	----	----	----	----	----	----	----	----	----	----	----	----	----	----	----	----	----	----	----	----	----	----	----	----	----	----	----	----	----	----	----	----	----	----	----	----	----	----	----	----	----	----	----	----	----	----	----	----	----	----	----	----	----	----	----	----	----	----	----	----	----	----	----	----	----	----	----	----	----	----	----	----	----	----	----	----	----	----	----	----	----	----	----	----	----	----	----	----	----	----	----	----	----	----	----	----	----	----	----	----	----	----	----	----	----	----	----	----	----	----	----	----	----	----	----	----	----	----	----	----	----	----	----	----	----	----	----	----	----	----	----	----	----	----	----	----	----	----	----	----	----	----	----	----	----	----	----	----	----	----	----	----	----	----	----	----	----	----	----	----	----	----	----	----	----	----	----	----	----	----	----	----	----	----	----	----	----	----	----	----	----	----	----	----	----	----	----	----	----	----	----	----	----	----	----	----	----	----	----	----	----	----	----	----	----	----	----	----	----	----	----	----	----	----	----	----	----	----	----	----	----	----	----	----	----	----	----	----	----	----	----	----	----	----	----	----	----	----	----	----	----	----	----	----	----	----	----	----	----	----	----	----	----	----	----	----	----	----	----	----	----	----	----	----	----	----	----	----	----	----	----	----	----	----	----	----	----	----	----	----	----	----	----	----	----	----	----	----	----	----	----	----	----	----	----	----	----	----	----	----	----	----	----	----	----	----	----	----	----	----	----	----	----	----	----	----	----	----	----	----	----	----	----	----	----	----	----	----	----	----	----	----	----	----	----	----	----	----	----	----	----	----	----	----	----	----	----	----	----	----	----	----	----	----	----	----	----	----	----	----	----	----	----	----	----	----	----	----	----	----	----	----	----	----	----	----	----	----	----	----	----	----	----	----	----	----	----	----	----	----	----	----	----	----	----	----	----	----	----	----	----	----	----	----	----	----	----	----	----	----	----	----	----	----	----	----	----	----	----	----	----	----	----	----	----	----	----	----	----	----	----	----	----	----	----	----	----	----	----	----	----	----	----	----	----	----	----	----	----	----	----	----	----	----	----	----	----	----	----	----	----	----	----	----	----	----	----	----	----	----	----	----	----	----	----	----	----	----	----	----	----	----	----	----	----	----	----	----	----	----	----	----	----	----	----	----	----	----	----	----	----	----	----	----	----	----	----	----	----	----	----	----	----	----	----	----	----	----	----	----	----	----	----	----	----	----	----	----	----	----	----	----	----	----	----	----	----	----	----	----	----	----	----	----	----	----	----	----	----	----	----	----	----	----	----	----	----	----	----	----	----	----	----	----	----	----	----	----	----	----	----	----	----	----	----	----	----	----	----	----	----	----	----	----	----	----	----	----	----	----	----	----	----	----	----	----	----	----	----	----	----	----	----	----	----	----	----	----	----	----	----	----	----	----	----	----	----	----	----	----	----	----	----	----	----	----	----	----	----	----	----	----	----	----	----	----	----	----	----	----	----	----	----	----	----	----	----	----	----	----	----	----	----	----	----	----	----	----	----	----	----	----	----	----	----	----	----	----	----	----	----	----	----	----	----	----	----	----	----	----	----	----	----	----	----	----	----	----	----	----	----	----	----	----	----	----	----	----	----	----	----	----	----	----	----	----	----	----	----	----	----	----	----	----	----	----	----	----	----	----	----	----	----	----	----	----	----	----	----	----	----	----	----	----	----	----	----	----	----	----	----	----	----	----	----	----	----	----	----	----	----	----	----	----	----	----	----	----	----	----	----	----	----	----	----	----	----	----	----	----	----	----	----	----	----	----	----	----	----	----	----	----	----	----	----	----	----	----	----	----	----	----	----	----	----	----	----	----	----	----	----	----	----	----	----	----	----	----	----	----	----	----	----	----	----	----	----	----	----	----	----	----	----	----	----	----	----	----	----	----	----	----	----	----	----	----	----	----	----	----	----	----	----	----	----	----	----	----	----	----	----	----	----	----	----	----	----	----	----	----	----	----	----	----	----	----	----	----	----	----	----	----	----	----	----	----	----	----	----	----	----	----	----	----	----	----	----	----	----	----	----	----	----	----	----	----	----	----	----	----	----	----	----	----	----	----	----	----	----	----	----	----	----	----	----	----	----	----	----	----	----	----	----	----	----	----	----	----	----	----	----	----	----	----	----	----	----	----	----	----	----	----	----	----	----	----	----	----	----	----	----	----	----	----	----	----	----	----	----	----	----	----	----	----	----	----	----	----	----	----	----	----	----	----	----	----	----	----	----	----	----	----	----	----	----	----	----	----	----	----	----	----	----	----	----	----	----	----	----	----	----	----	----	----	----	----	----	----	----	----	----	----	----	----	----	----	----	----	----	----	----	----	----	----	----	----	----	----	----	----	----	----	----	----	----	----	----	----

CODE	COMPTÉ	EMPLACEMENT - NOM, PROFESSION, RÉSIDENCE						DOLLARS				MUNICIPAL	REMARQUES			
		DIV. CAD	CADASTRE	SUBDIVISION	FRONT	PROFONDEUR	SUPERFICIE	CATÉ. SAUS	TERR. P. C.	TERRAIN	BÂTISSÉ			TOTAL		
2004 2004 2999	45218800	10 142	177		2500	9935 9941	2,48400									
3001								2A	I 2B1	26800	27200	54000	T R I			
4201 4601		MME GIUSEPPE ZULLO (ANTONIA DINALLO) 5431 WEST BROADWAY H4V 2A3														
1001	45219000	5441 WEST BROADWAY														
2002 2002 2004 2004 2999		10 142	174		2500	9953 9959 9957 9953	2,48900									
3001								2A	I 2B1	26900	27000	53900	T R I			
4201 4601		MRS FELIX L. LAANEMETS (ESTER JOHANNA LUHTJARV) 5441 WEST BROADWAY H4V 2A3														
1001	45219200	LOT WEST BROADWAY														
2002 2002 2004 2004 2999		10 142	173		2500	9954 IRR	2,43200									
2004 2004 2999		10 142	172		2500	8523 4023	1,55600									
2004 2004 2999		10 142	171		2500	4843 990	45800									
2004 2004 2999		10 142	156		2500	114,32 77,59	4,45000									
3001								70								
4201 4601		LA VILLE DE MONTREAL - SERVICE DE LA GESTION IMMOBILIERE, 507 PLACE D'ARMES #300 MONTREAL H2Y 2W8														
620 7001 7002 7003 7004		PROPRIÉTÉ SUJETTE À SURTAXE SUR TERREIN VAGUE (DESSERVI) CHEMIN DE LA CÔTE ST LUC C.P.R. TRACKS TRAVERSEZ C.P.R. TRACKS														
1001	45219900	5450 WEST BROADWAY														
2002 2002 2004 2004 2004 2004 2004 2999	V.L.	10 142	42		IRR	9130 4550 7970	1,77300									
2004 2004 2004 2004 2999		10 142	43		IRR	7970	2,46000									
2004 2004 2004 2004 2999		10 142	44		2500	10600 10600 9210	2,47600									
2004 2004 2999		10 142	45		2000	9210 6240 7280	3,12900									
							9,85800									

CERT.	E.	356
6-10-85	02-2-85	

T.P.V. 1
24000 504-204-3

45219200

SAI I

4201 Mme. Bilenko E. Nissner

4601 5135 Tremblay av. H4V 1Y4

ANNULÉ

CERT.	EFF.	CH.
5-9-85	6-13-85	320

45219200

IEE I

4201 M. Vittorio Lalli

4601 2005 Harvard av. H4A 2V6

CERT.	EFF.	CH.
6-10-85	10-9-85	361

45219200

S.A.I.

4201 Mme. Pihlman E. Nilsson
4601 5135 T. Reubolme av. H4V 1Y4

ANNULÉ

CERT.	EFF.
5-30-85	30-1-86

45219200

1981

4201 M. Vittoria Lallo
4601 2005 Harvard av H4A 2V8

CERT.	EFF.
30-1-85	30-1-85

NOM, PROFESSION, RESIDENCE
4201 2162 5421 QUEBEC INC, COMMANDITE

4601	1231 STE CATHERINE O H3G 1P5	4F I 2
4202	M CLAUDE BELAND, COMMANDITAIRE	
4602	13 CARTIER GATINEAU JBT 5L2	4F I 2
4203	M LEO DE LA CHEVROTIERE, COMMANDITAIRE	
4603	205 FRANCOIS BELAND GATINEAU JBR 1B2	3F I 2
4204	M LLE LOUISE DE LA CHEVROTIERE, COMMANDITAIRE	4F I 2
4205	M ROLLAND DROUIN, COMMANDITAIRE	
4605	1 ROCHEFORT GATINEAU JBT 4K6	4F I 2
4206	M JACQUES FORGET, COMMANDITAIRE	
4606	664 BL LORRAIN C P 372 GATINEAU JBP 6T9	4F I 2
4207	M GUY GERVAIS, COMMANDITAIRE	
4607	4 DES FLANDRES GATINEAU JBT 6N5	4F I 2
4208	M JACQUES GERVAIS, COMMANDITAIRE	
4608	14 SMITH GATINEAU JBT 2Z8	4F I 2
4209	M HECTOR JOBIN, COMMANDITAIRE	
4609	346 P LABINE GATINEAU JBR 1E2	4F I 2
4210	M BERNARD LADUCEUR, COMMANDITAIRE	
4610	23 MASSE GATINEAU JBV 1B9	
4211	M JACQUES LAFLEUR, COMMANDITAIRE	
4611	167 SAGUENAY GATINEAU JBR 7E7	4F I 2
4212	M ROBERT J LECLAIR, COMMANDITAIRE	
4612	308 DR J COUSINEAU GATINEAU JBR 1C3	4F I 2
4213	M MICHEL LESAGE, COMMANDITAIRE	
4613	POSTE RESTANTE PERKINS VAL DES MONTS JOX 2R0	4F I 2
4214	M ROBERT J MC KELVEY, COMMANDITAIRE	
4614	484 MERCIER GATINEAU JBP 6B2	4F I 2
4215	M MICHEL MAYER, COMMANDITAIRE	
4615	450 DE MONTIGNY GATINEAU JBP 2N1	4F I 2
4216	M JOHN MELLOR, COMMANDITAIRE	
4616	373 RYAN GATINEAU JBP 3B5	4F I 2
4217	M KENNETH MELLOR, COMMANDITAIRE	
4617	450 PLOUFFE GATINEAU JBP 4B7	3F I 2
4218	M LLE MARIELLE PARISIEN, COMMANDITAIRE	
4618	C P 385 GATINEAU JBP 6T9	4F I 2
4219	M ROGER TREMBLAY, COMMANDITAIRE	
4619	7 ST RAPHAEL GATINEAU JBT 5M1	4F I 2
4220	M MICHEL VEZINA, COMMANDITAIRE	
4620	375 ANKA GATINEAU JBP 6B3	

ADRESSE POSTALE

5701 ATT 2162 5421 QUEBEC INC
5702 1231 STE CATHERINE O MONTREAL H3G 1P5

ADRESSE POSTALE

5701 ATT 2162 5421 QUEBEC INC
5702 1231 STE CATHERINE O MONTREAL H3G 1P5

NOTES SUR EVALUATION

6060 LA SOCIETE EN COMMANDITE WEST BROADWAY

CERT.	EFF.
27/8/86	31/1/86

CODE	COMPTE	EMPLACEMENT - NOM, PROFESSION, RÉSIDENCE						CATEGORIE BÂTIMENT	SCOLAIRE		VALEUR EN DOLLARS			MUNICIPAL	REMARQUES	
		DIV. CAD	CADASTRE	SUBDIVISION	FRONT	PROFONDEUR	SUPERFICIE		TERR.	P. I. C.	TERRAIN	BÂTISSE	TOTAL			
3001	45219900 A 155098							3A	2	2B1	53200	343000	396200	T R I		
4201	5-12-85	SOCIETE EN COMMANDITE LE 5450 WEST BROADWAY						CF								
4601		EDIFICE PORT DE MTL #2 202 CITE DU HAVRE MTL M3C 3R5														
1001	45220300	5430 WEST BROADWAY						177								
2002		10 142	165		7230	IRR						4,94000				
2002					1650	10000										
3001								2A	1	2B1	24000	79600	103600	T R I		
4211		MR ANTONIO CAVALLARO, JARDINIER						9F								
4611		5430 WEST BROADWAY H4V 2A4														
1001	45220400	5420 WEST BROADWAY						177								
2002		10 142	164		2500	10000						2,50000				
2004		10 142	163		2500	10000						2,50000				
2999												5,00000				
3001								2A	1	2B1	27000	43900	70900	T R I		
4201		MR GORDON F HILL						1A								
4601		5420 WEST BROADWAY H4V 2A4														
1001	45220600	5416 WEST BROADWAY						177								
2002		10 142	162		2500	10000						2,50000				
2004		10 142	P161		1250	10000						1,25000				
2999												3,75000				
3001								2A	1	2B1	20300	35400	55700	T R I		
4211		MRS LORNE H BANNAN (ROSE HELEN BURICK)						5A								
4611		5175 O BRYAN AV H4V 2A8														
6400		<i>Correspondance anglaise F.F. 9/9/85 F</i>														
1001	45220800	5406 WEST BROADWAY						177								
2002		10 142	P161		1250	10000						1,25000				
2004		10 142	160		2500	10000						2,50000				
2999												3,75000				
3001								2A	1	2B1	20300	35000	55300	T R I		
4203		M MICHELE BUFO						9F								
4603		5406 BROADWAY O H4V 2A4														
1001	45220900	5400 WEST BROADWAY						177								
		MICROFICHE 59 E-17														

CODE	COMPTE	EMPLACEMENT - NOM, PROFESSION, RESIDENCE						CATEGORIE BÂTIMENT	SCCLAIRE		VALEUR EN DOLLARS			MUNICIPAL *	REMARQUES	
		DIV. CAD.	CADASTRE	SUBDIVISION	FRONT	PROFONDEUR	SUPERFICIE		TERR. P.	C.	TERRAIN	BÂTISSE	TOTAL			
2002	45220900	10 142	157		2500	10000	2,50000									
3001								2A	1	281	13500	44700	58200	T R I		
4201		M SISENANDO ROMERO						1F								
4601		5400 WEST BROADWAY H4V 2A4														
4202		MME SISENANDO ROMERO (TERESITA DIAZ)						2F								
4602		5400 WEST BROADWAY H4V 2A4														
1001	45221000	5386 WEST BROADWAY														
2002		10 142	157		2500	10000	2,50000									
2004		10 142	158		2500	10000	2,50000									
2999							5,00000									
3001								2A	1	281	27000	37700	64700	T R I		
4201		MR ERIC STERN						1A								
4601		5386 WEST BROADWAY H4V 2A4														
1001	45221200	5378-76 WEST BROADWAY														
2002		10 142	155		2500	10000	2,50000									
2004		10 142	156		2500	10000	2,50000									
2999							5,00000									
3001								2B	1	281	27000	72300	99300	T R I		
4204		MRS EMILIO RICCI (DOMENICO GORDELLA)						3A								
4604		5376 WEST BROADWAY H4V 2A4														
1001	45221400	5366 WEST BROADWAY														
2002		10 142	153		2500	10000	2,50000									
2004		10 142	154		2500	10000	2,50000									
2999							5,00000									
3001								2A	1	281	27000	27700	54700	T R I		
4201		MR TERRY ZAHORUYKO, PROFESSOR						1A								
4601		5366 WEST BROADWAY H4V 2A4														
4202		MRS TERRY ZAHORUYKO (TERESA MARY LEWANDOWSKI)						2A								
4602		5366 WEST BROADWAY H4V 2A4														
1001	45221600	5360 WEST BROADWAY														
2002		10 142	152		2500	10000	2,50000									
3001								2A	1	281	13500	59200	72700	T R I		
		MICROFICHE 59 F-17														

CODE	COMPTÉ	EMPLACEMENT - NOM, PROFESSION, RÉSIDENCE						CATEGORIE BÂTIMENT	VALEUR EN DOLLARS				MUNICIPAL	REMARQUES	
		DIV. CAD.	CADASTRE	SUBDIVISION	FRONT	PROFONDEUR	SUPERFICIE		SCOLAIRE	TERR. P. C.	TERRAIN	BÂTISSE			TOTAL
4201 4601	45221600	MR JOHN COMMISSIONG, PROFESSOR 5360 WEST BROADWAY H4V 2A4						1							
4202 4602		MME JOHN COMMISSIONG (JUANITA HUNTE) 5360 WEST BROADWAY H4V 2A4						2							
7001	45221700	5350 WEST BROADWAY						117							
2002		10 142		151	2500	10000					2,50000				
2004		10 142		150	2500	10000					2,50000				
2999											5,00000				
3001								2A	1 281	27000	32400	59400	T R I		
4212 4612		MISS CAROLYN BECKMAN, PROF 5350 WEST BROADWAY H4V 2A4						3A							
1001	45221900	5340 WEST BROADWAY						117							
2002		10 142		149	2500	10000					2,50000				
2004		10 142		148	2500	10000					2,50000				
2999											5,00000				
3001								2A	1 281	27000	38900	65900	T R I		
4204 4604		MR NICHELE MIKE BARATTA, GARDENER 5340 WEST BROADWAY H4V 2A4						3A							
1001	45222100	5330 WEST BROADWAY						117							
2002		10 142		147	2500	10000					2,50000				
2004		10 142		P146	1240	10000					1,24000				
2999											3,74000				
3001								2A	1 281	20200	42500	62700	T R I		
4201 4601		MISS MARY KEE FOONG-PHUNG 5330 WEST BROADWAY H4V 2A4						3A							
6400		<i>Correspondance anglaise F.F. 9/9/85</i>													
1001	45222300	5320 WEST BROADWAY						117							
2002		10 142		145	2500	2,50000					2,50000				
2004		10 142		P146	1260	10000					1,26000				
2999											3,76000				
3001								2A	1 281	20300	43600	63900	T R I		
4211 4611		MME NORMAND COMEAU (NICOLE BESSETTE) 5320 WEST BROADWAY H4V 2A4						5F							
7001		CHESTER AVE													

CODE	COMPTE	EMPLACEMENT - NOM, PROFESSION, RÉSIDENCE						CATEGORIE BÂTIMENT	SCOLAIRE		VALEUR EN DOLLARS			MUNICIPAL *	REMARQUES
		DIV CAD	CADASTRE	SUBDIVISION	FRONT	PROFONDEUR	SUPERFICIE		TERR. P.C.	TERRAIN	BÂTISSE	TOTAL			
1001	45222700	5290 WEST BROADWAY						171							
2002		10 142	394	2500	10000	2,50000									
2004		10 142	395	2500	10000	2,50000									
2999						5,00000									
3001								2A	1	281	27000	26100	53100	T R I	
4202		MRS LEON SABLASKAS (RACHEL COLLARD)						2A							
4602		5290 WEST BROADWAY H4V 2A2													
1001	45222900	5290 WEST BROADWAY						171							
2002		10 142	393	2500	10000	2,50000									
2004		10 142	392	2500	10000	2,50000									
2999						5,00000									
3001								2A	1	281	27000	26100	53100	T R I	
4201		MISS LILLIAN JACKSON						2A							
4601		5280 WEST BROADWAY H4V 2A2													
4202		MISS GLASMINE P JACKSON						2A							
4602		5280 WEST BROADWAY H4V 2A2													
1001	45223100	5274 WEST BROADWAY						171							
2002		10 142	391	2500	10000	2,50000									
2004		10 142	P390	1250	10000	1,25000									
2999						3,75000									
3001								2A	1	281	26300	37900	59200	T R I	
4204		MR ALBERT W HOPKINS, SECRETARY						2A							
4604		5274 WEST BROADWAY H4V 2A2													
1001	45223300	5268 WEST BROADWAY						171							
2002		10 142	P390	1250	10000	1,25000									
2004		10 142	389	2500	10000	2,50000									
2999						3,75000									
3001								2A	1	281	26300	37900	59200	T R I	
4201		MISS GAIL FLETCHER 5368 West Broadway, H4V 2A2						2A							
4601		4682 MAYFAIR H4V 2E7						2A							
4202		MR MANFRED SOEHNEL						2A							
6400		Correspondance anglaise F.F. 9/1/85													
1001	45223400	5260 WEST BROADWAY						171							
2002		10 142	P387	1250	10000	1,25000									
2004		10 142	388	2500	10000	2,50000									
		MICROFICHE S9 H-17													

45223300

JAT/

4201 MR MANFRED SOHNEL

4601 5266 O. BROADWAY H4U 2A2

CERT.	EXP.	356
15-11-55	15-11-55	

15-11-55

15-11-55

15-11-55

15-11-55

15-11-55

15-11-55

15-11-55

15-11-55

15-11-55

CODE	COMPTÉ	EMPLACEMENT - NOM, PROFESSION, RÉSIDENCE						CATEGORIE BÂTIMENT	SCOLAIRE		VALEUR EN DOLLARS			MUNICIPAL *	REMARQUES	
		DIV. CAD	CADASTRE	SUBDIVISION	FRONT	PROFONDEUR	SUPERFICIE		TERR.	TERR. P. C.	TERRAIN	CÂTISSE	TOTAL			
2997	45223400						3,75000									
3001								2A	1	2B1	20300	37900	58200	T R 1		
4204		MR JOHN P CLEEVELY, C N R EMP						1A								
4604		5260 WEST BROADWAY H4V 2A2														
1001	45223600	5254 WEST BROADWAY														
2002		10 142	386		2500	10000	2,50000									
2004		10 142	P387		1250	10000	1,25000									
2999							3,75000									
3001								2A	1	2B1	20300	36500	56800	T R 1		
4201		MRS PETER B COSGROVE (CATHERINE STELLA P CLEEVELY)						5A								
4601		5254 WEST BROADWAY H4V 2A2														
1001	45223700	5248 WEST BROADWAY														
2002		10 142	385		2500	10000	2,50000									
2004		10 142	384		2500	10000	2,50000									
2999							5,00000									
3001								2A	1	2B1	27000	76200	103200	T R 1		
4204		MR SALVATORE PALLADINI, LABORER						1A								
4604		5248 WEST BROADWAY H4V 2A2														
1001	45223900	5240 WEST BROADWAY														
2002		10 142	383		2500	10000	2,50000									
3001								2A	1	2B1	13500	60500	74000	T R 1		
4204		MRS ANTHONY SHERBO (MARGARET HEALY)						5A								
4604		5240 WEST BROADWAY H4V 2A2														
1001	45224000	5232 WEST BROADWAY														
2002		10 142	382		2500	10000	2,50000									
3001								2A	1	2B1	13500	60500	74000	T R 1		
4204		MR NORMAN R BERRIMAN, RESEARCH DIRECTOR						1A								
4604		5232 WEST BROADWAY H4V 2A2														
1001	45224100	5226 WEST BROADWAY														
		MICROFICHE 59 1-17														

CODE	COMPTÉ	EMPLACEMENT - NOM, PROFESSION, RÉSIDENCE						CATEGORIE BÂTIMENT	SCOLAIRE		VALEUR EN DOLLARS			MUNICIPAL *	REMARQUES
		DIV CAD	CADASTRE	SUBDIVISION	FRONT	PROFONDEUR	SUPERFICIE		P	C	TERRAIN	BÂTISSE	TOTAL		
2002	45224100	10 142	381			2,50000									
3001							ZA	1	2B1	13500	60500	74000	T R I		
4202		MRS FRANK SZARO (JOLAN ALBERT)						ZA							
4602		5225 WEST BROADWAY H4V 2A2													
1001	45224200	5220 WEST BROADWAY						17B							
2002		10 142	380		2500	10000									
2004		10 142	379		2500	10000									
2999						5,00000									
3001							ZA	1	2B1	27000	49700	76700	T R I		
4201		GHANSHYAM SINGH													
4601		P O BOX 360 STATION VICTORIA WESTMOUNT H3Z 2V6													
6400		<i>Correspondance anglaise F. F. 9/1/85 &</i>													
1001	45224400	5210 WEST BROADWAY						17B							
2002		10 142	377		2500	10000									
2004		10 142	378		2500	10000									
2999						5,00000									
3001							ZA	1	2B1	27000	26700	53700	T R I		
4204		MR LAWRENCE F TOPP, DEPT CHIEF						ZA							
4604		5210 WEST BROADWAY H4V 2A2													
1001	45224600	5194 WEST BROADWAY						17B							
2002		10 142	375		2500	10000									
2004		10 142	376		2500	10000									
2999						5,00000									
3001							ZA	1	2B1	27000	26700	53700	T R I		
4201		MR THUC LE HIEP						1A							
4601		5194 WEST BROADWAY H4V 2A2													
4202		MRS THUC LE HIEP (AGATHE N V A HOANG)						ZA							
4602		5194 WEST BROADWAY H4V 2A2													
1001	45224800	5186 WEST BROADWAY						17B							
2002		10 142	374		2500	10000									
3001							ZA	1	2B1	13500	60500	74000	T R I		
4211		MRS JAMES CHAN (POI YOU WUNI)						ZA							
4611		5186 WEST BROADWAY H4V 2A2													

45224600

IAEI

4201 Mr. Thomas Sander

4601 5194 West Broadway HAV 2A2

2AEI

4202 Mrs. Vera Verbanji - Sander

CERT. EFF. 95
5-25-95 1320

45224400

IAEI

4201 Mr. Gregory Atkinson

4601 5210 West Broadway HAV 2A2

2AEI

4202 Mrs. Martine Basarab - Atkinson

CERT. EFF.
29/05/95

CODE	COMPTE	EMPLACEMENT - NOM, PROFESSION, RÉSIDENCE						CATEGORIE D'IMMEUBLE	SCOLAIRE		VALEUR EN DOLLARS			MUNICIPAL *	REMARQUES	
		DIV. CAD.	CADASTRE	SUBDIVISION	FRONT	PROFONDEUR	SUPERFICIE		TERR. P.C.	TERRAIN	BÂTIMENT	TOTAL				
1001	45224900	5180 WEST BROADWAY						1179								
2002		10 142	P372		1250	10000	1,25000									
2004		10 142	373		2500	10000	2,50000									
2999							3,75000									
3001																
4204		MR REGINALD A BARRETT, SUPERVISOR						2A	1	281	20300	36200	56500	T R I		
4604		5180 WEST BROADWAY HWY 2A2														
1001	45225100	5172 WEST BROADWAY						1178								
2002		10 142	371		2500	10000	2,50000									
2004		10 142	P372		1250	10000	1,25000									
2999							3,75000									
3001																
4201		MME ROY SAMIS (LOUISE BOYER)						2A	1	281	20300	36200	56500	T R I		
4601		5172 WEST BROADWAY HWY 2A2														
1001	45225200	5162 WEST BROADWAY						1179								
2002		10 142	P369		1250	10000	1,25000									
2004		10 142	370		2500	10000	2,50000									
2999							3,75000									
3001																
4204		MR GEORGE F WELLS, CLERK						2A	1	281	20300	37200	57500	T R I		
4604		5162 WEST BROADWAY HWY 2A2														
1001	45225400	5156 WEST BROADWAY						1178								
2002		10 142	368		2500	10000	2,50000									
2004		10 142	P369		1250	10000	1,25000									
2999							3,75000									
3001																
4201		MISS MAY PURCELL						2A	1	281	20300	44700	65000	T R I		
4601		5156 WEST BROADWAY HWY 2A2														
6400		<i>Correspondance anglaise F.F. 9/9/85 J</i>														
1001	45225450	5152-44 WEST BROADWAY						1179								
2002		10 142	366		2500	10000	2,50000									
2004		10 142	P365		900	10000	90000									
2006		10 142	367		7500	10000	2,50000									
2999							5,90000									
3001																
		MICROFICHE 59 K-17						2B	1	281	31900	106100	138000	T R I		

CODE	COMPTE	EMPLACEMENT - NOM, PROFESSION, RÉSIDENCE					CATEGORIE BÂTIMENT	SCOLAIRE		VALEUR EN DOLLARS			MUNICIPAL	REMARQUES
		DIV CAD	CADASTRE	SUBDIVISION	FRONT	PROFONDEUR		SUPERFICIE	TERR P. C.	TERRAIN	BÂTISSE	TOTAL		
4201 4601	45225450	MR PAROO PRIMAVERA, COIFFURE					1A							
		10320 RENE BOSSET NOUVEAU BORDEAUX H4N 2Y9												
1001	45225500	5190-32 WEST BROADWAY												
2002		10 142 364			2500	10000					2,50000			
2004		10 142 P365			1800	10000					1,60000			
2006		10 142 P363			1875	10000					1,60400			
2008					1540	IRR								
2999											5,90900			
3001									1B	281	31900	83500	115400	E16 204-12
4211 4611		LES SOEURS DE SAINTE ANNE					2F							
		1950 PROVOST LACHINE H0S 1P7												
6001		RÉSIDENCE DES RELIGIEUSES												
1001	45225550	5128-26 WEST BROADWAY					17A							
2002		10 142 362			2500	10000					2,50000			
2004		10 142 P363			625	IRR					69600			
2004					960	10000								
2999											3,19600			
3001									28	1 281	17300	78200	87500	T R I
4211 4611		MR HANS MULLER, BUS BOY					1A							
		5126 WEST BROADWAY H4V 2A2												
1001	45226100	5120 WEST BROADWAY					17A							
2002		10 142 1480			2900	9850					2,85600			
3001									2A	1 281	15400	50700	66100	T R I
4201 4601		M BERNARD DAoust					2F							
		5120 WEST BROADWAY H4V 2A2												
7001		FIELDING AVE												
1001	45226500	5098 WEST BROADWAY					17A							
2002		10 142 633			2500	10000					2,50000			
3001									2A	1 281	15800	44700	60500	T R I
4211 4611		MRS NATAN MENENDYAN (DITA DOUBAKIAN)					5A							
		5098 WEST BROADWAY H4V 1Z9												

752-6700

2-F-1

Year One Elizabeth F. Higgins
Year 5092 West Broadway H.V. 229

CHIT	OFF	370
112-86151087		

173

10 145	250	5 00	10000	500000
10 145	250	5 00	10000	500000
10 145	250	5 00	10000	500000
10 145	250	5 00	10000	500000
10 145	250	5 00	10000	500000

10 145 250 5 00 10000 500000

10 145 250 5 00 10000 500000

10 145 250 5 00 10000 500000

10 145 250 5 00 10000 500000

10 145 250 5 00 10000 500000

10 145 250 5 00 10000 500000

10 145 250 5 00 10000 500000

CODE	COMPTÉ	EMPLACEMENT - NOM, PROFESSION, RESIDENCE						CATEGORIE BÂTIMENT	SCOLAIRE		VALEUR EN DOLLARS			MUNICIPAL	REMARQUES
		DIV. CAD.	CADASTRE	SUBDIVISION	FRONT	PROFONDEUR	SUPERFICIE		TERR.	P.T.C.	TERRAIN	BÂTISSE	TOTAL		
4201 4601 4202 4602	45228200	MR DUC LIEN PHAM 4970 WEST BROADWAY H4V 1Z9						1A							
1001	45228300	4960 WEST BROADWAY													
2002		10 142 615		2500	10000	2,50000									
3001								2A	1 2B1	15000	44100	59900	T R 1		
4211 4611		MR ROBERT LEE, TECHNICIAN 4960 WEST BROADWAY H4V 1Z9						1A							
1001	45228400	4950 WEST BROADWAY													
2002		10 142 614		2500	10000	2,50000									
3001								2A	1 2B1	15000	60400	76200	T R 1		
4211 4611		M SERGE CAMPANELLI, ADMINISTRATEUR 4950 WEST BROADWAY H4V 1Z9						1F							
1001	45228500	4930 WEST BROADWAY													
2002		10 142 613		2500	10000	2,50000									
2004		10 142 P612		1250	10000	1,25000									
2999						3,75000									
3001								2A	1 2B1	23600	44700	68300	T R 1		
4204 4604		MR ARVIDS BERZONIS, DRAUGHTSMAN 4930 WEST BROADWAY H4V 1Z9						1F							
1001	45228700	4920 WEST BROADWAY													
2002		10 142 P612		1250	10000	1,25000									
2004		10 142 611		2500	10000	2,50000									
2999						3,75000									
3001								2A	1 2B1	23600	45400	69000	T R 1		
4201 4601		MRS RICHARD PUTRE (ANNA MAAS) 4920 WEST BROADWAY H4V 1Z9						1A							
1001	45228800	4900 WEST BROADWAY													
2002		10 142 610		2500	10000	2,50000									
2004		10 142 P609		1250	10000	1,25000									

CODE	COMPTÉ	EMPLACEMENT - NOM, PROFESSION, RÉSIDENCE						CATEGORIE BÂTIMENT	SCOLAIRE		VALEUR EN DOLLARS			MUNICIPAL	REMARQUES	
		DIV. CAD.	CADASTRE	SUBDIVISION	FRONT	PROFONDEUR	SUPERFICIE		CLASSE	TERR. P. C.	TERRAIN	BÂTISSE	TOTAL			
2999	45228800						3,75000									
3001								2A	1	201	23600	38600	62200	T R I		
4201		MISS VERONICA KANE, SECRETARY						3A	1							
4601		4905 WEST BROADWAY H4V 1Z9														
1001	45229000	4890 WEST BROADWAY						171								
2002		10 142		608	2500	10000	2,50000									
2004		10 142		P609	1250	10000	1,25000									
2999							3,75000									
3001								2A	1	281	23600	38600	62200	T R I		
4201		MR PALMERINO VITTI						3A	1							
4601		4890 WEST BROADWAY AV H4V 1Z9														
1001	45229100	4860 WEST BROADWAY						171								
2002		10 142		P606	1250	10000	1,25000									
2004		10 142		607	2500	10000	2,50000									
2999							3,75000									
3001								2A	1	281	23600	40300	63900	T R I		
4201		MRS VIRGILIA R MOONEY-COTTER						3A	1							
4601		4860 WEST BROADWAY H4V 1Z9														
1001	45229300	4870 WEST BROADWAY						171								
2002		10 142		605	2500	10000	2,50000									
2004		10 142		P606	1250	10000	1,25000									
2999							3,75000									
3001								2A	1	281	23600	41800	65400	T R I		
4201		ESTATE THOMAS M WORTON						3A	1							
4601		4870 WEST BROADWAY H4V 1Z9														
5701		C/O ROYAL TRUST CO														
5702		BOITE POSTALE 1810 STATION B MONTREAL H3B 3L5														
1001	45229400	4850 WEST BROADWAY						171								
2002		10 142		P603	1250	10000	1,25000									
2004		10 142		604	2500	10000	2,50000									
2999							3,75000									
3001								2A	1	281	23600	28100	51700	T R I		

45229908

1821

4201 Mrs. Richard Larocque 66 2/3%

4601 4800 White Broadway 444 129 F12220460

139 RR St John S. Pte Elaine 495 432 J6L8-853A I 1

4202 : Miss Rosalie A. S. Roche 33 1/3%

CERT.	EFF.
1-8-85	20-8-84

AE820

CODE	COMPTE	EMPLACEMENT - NOM, PROFESSION, RÉSIDENCE						CATEGORIE BÂTIMENT	SCOLAIRE		VALEUR EN DOLLARS			MUNICIPAL *	REMARQUES
		DIV. CAD.	CADASTRE	SUBDIVISION	FRONT	PROFONDEUR	SUPERFICIE		TERR. P. C.	TERRAIN	BÂTISSE	TOTAL			
4201 4601	45230300	M REAL DESHARAIS 4780 WEST BROADWAY			H4B 2A8										
1001	45230500	4760 WEST BROADWAY						189							
2002		10 142	830	2500	10000	2,50000									
2004		10 142	P831	1000	10000	1,00000									
2006		10 142	P829	1000	10000	1,00000									
2999						4,50000									
3001								2A	1 281	25100	36700	61800	T R I		
4201 4601		MR DOMENICO CAUCCI 4760 WEST BROADWAY			H4B 2A8										
1001	45230700	4740 WEST BROADWAY						189							
2002		10 142	P829	1500	10000	1,50000									
2004		10 142	P827	500	10000	50000									
2006		10 142	828	2500	10000	2,50000									
2999						4,50000									
3001								2A	1 281	25100	27300	52400	T R I		
4204 4604		MRS HOWARD N MARTIN (VERA E ARENDT) 4740 WEST BROADWAY			H4B 2A8										
1001	45230900	4720 WEST BROADWAY						189							
2002		10 142	826	2500	10000	2,50000									
2004		10 142	P827	2000	10000	2,00000									
2999						4,50000									
3001								2A	1 281	25100	29900	55000	T R I		
4204 4604		MRS WILLIAM RHIND (BEATRICE ROSALIND LOUISE B BROWN) 4720 WEST BROADWAY			H4B 2A8										
6400		<i>Correspondance anglaise E.F. 9/9/85 J</i>													
1001	45231000	4700 WEST BROADWAY						189							
2002		10 142	824	2500	10000	2,50000									
2004		10 142	825	2500	10000	2,50000									
2999						5,00000									
3001								2A	1 281	27900	40000	67900	T R I		
4202 4602		MR LEV MINKOVITCH, INGENIEUR 4700 WEST BROADWAY			H4B 2A8										
1001	45231200	4680 WEST BROADWAY						189							
		MICROFICHE 59 C-18													

CODE	COMPTÉ	EMPLACEMENT - NOM, PROFESSION, RÉSIDENCE						CATEGORIE BÂTIMENT	SCOLAIRE		VALEUR EN DOLLARS			MUNICIPAL *	REMARQUES
		DIV. CAD.	CADASTRE	SUBDIVISION	FRONT	PROFONDEUR	SUPERFICIE		TERR. P. C.	TERRAIN	BÂTISSE	TOTAL			
2002 2004 2999	45231200	10 142	P822		1800	10000	1,80000								
		10 142	823		2500	10000	2,50000								
							4,30000								
3001								2A	1 2B1	24000	27800	51800	T R I		
4202 4602		MR HAK SOO KIM 4580 WEST BROADWAY H4B 2A8						1A							
4203 4603		MRS HAK SOO KIM (YOUNG SUK KANG) 4660 WEST BROADWAY H4B 2A8						2A							
1001	45231400	4660 WEST BROADWAY						1B1							
2002 2004 2006 2999		10 142	821		2500	10000	2,50000								
		10 142	P822		700	10000	70000								
		10 142	P820		900	10000	90000								
							4,10000								
3001								2A	1 2B1	22800	27300	50100	T R I		
4201 4601 4202		MR WALTER ETTER 4560 WEST BROADWAY H4B 2A8 MRS GINA MAESTRI-ETTER						1A 2A							
1001	45231600	4640 WEST BROADWAY						1B1							
2002 2004 2999		10 142	P820		1600	10000	1,60000								
		10 142	819		2500	10000	2,50000								
							4,10000								
3001								2A	1 2B1	22800	27300	50100	T R I		
4204 4604		MRS HENRY MORAU (SOPHIE KOSCHAR), PRINTING CUTTER 4640 WEST BROADWAY H4B 2A8						1A							
1001	45231700	4620 WEST BROADWAY						1B1							
2002 2004 2999		10 142	818		2500	10000	2,50000								
		10 142	P817		1584	10000	1,58400								
							4,08400								
3001								2A	1 2B1	22800	27300	50100	T R I		
4204 4604		MR HERBERT C SMITH, ASSY CHIEF CLERK 4620 WEST BROADWAY H4B 2A8						1A							
1001	45231900	4600 WEST BROADWAY						1B1							
2002 2004 2006		10 142	816		2500	10000	2,50000								
		10 142	P815		604	10000	68400								
		10 142	P817		916	10000	91600								

45231720

1911

4201 Mr. James Cartier

4601 4670 West Broadway H4B 2A8

344
18/1/85 20/7/85

1911
1911
1911

1911

1911

1911

1911

1911

1911

1911

1911

1911

1911

1911

1911

1911

1911

CODE	COMPTÉ	EMPLACEMENT - NOM, PROFESSION, RÉSIDENCE						CATEGORIE BÂTIMENT	SCOLAIRE		VALEUR EN DOLLARS			MUNICIPAL	REMARQUES	
		DIV CAD	CADASTRE	SUBDIVISION	FRONT	PROFONDEUR	SUPERFICIE		TERR. P. C.	TERRAIN	BÂTISSE	TOTAL				
2999	45231900						4,10000									
3001								2A	1	281	22800	27300	50100	T R I		
4204		MR WILLIAM H MALONE, RECH ENG 4600 WEST BROADWAY H4B 2A8						1A								
4604																
1001	45232100	4580 WEST BROADWAY						1B1								
2002		10 142	814		2500	10000	2,50000									
2004		10 142	815		1816	10000	1,81600									
2999							4,31600									
3001								2A	1	281	29000	27300	51300	T R I		
4204		MR FRED W SWAILES, MNTR 4580 WEST BROADWAY H4B 2A8						1A								
4604		<i>Correspondance anglaise F.F. 9/9/85 f</i>														
6700		TERREDONNE														
7001																
1001	45232200	3512 WEST BROADWAY						1B1								
2002		10 142	929		4000	10000	4,00000									
3001								2A	1	281	22400	54300	76700	T R I		
4201		MISS SYLVIA LORENA SOLEY 3512 WEST BROADWAY H4B 2A6						7A								
4601		<i>Correspondance anglaise F.F. 9/9/85 f</i>														
6700																
1001	45232300	3504 WEST BROADWAY						1B1								
2002		10 142	930		4000	10000	4,00000									
3001								2A	1	281	22400	86800	109200	T R I		
4204		MRS J FRANK MC MULLAN (MARY E DONOVAN) 3506 WEST BROADWAY H4B 2A6						8A								
4604																
1001	45232400	3500 WEST BROADWAY						1B1								
2002		10 142	931		4000	10000	4,00000									
3001								2A	1	281	22400	47300	69700	T R I		
4201		Mlle RENEE LISGIRON 3500 BROADWAY O H4B 2A6						1F								
4601																
1001	45232500	3474 WEST BROADWAY						1B1								

VERS

45232300

IFI 1

4201 St. Bruno Capuron

4601 3506 West Broadway H4B 2A6

ANNULÉ

GRAT.	EFF.
9-11-84	10-9-84

45232300

IFI 1

4201 M. Serge Roberge

4601 3506 West Broadway H4B 2A6

IFI 1

4202 Mme. Anne Marie Rio-Roberge

GRAT.	EFF.
25-7-85	20-5-85

CODE	COMPTE	EMPLACEMENT · NOM, PROFESSION, RÉSIDENCE					CATEGORIE BATIMENT	SCOLAIRE		VALEUR EN DOLLARS			MUNICIPAL *	REMARQUES		
		DIV. CAD.	CADASTRE	SUBDIVISION	FRONT	PROFONDEUR		SUPERFICIE	TERR. P. C.	TERRAIN	BATISSE	TOTAL				
2002	45232500	10 142	932		4000	10000	4,00000									
3001								2A	1 2B1	22400	52500	74900	T R I			
4201		MR BENEFRID A ALCONCEL					1A									
4601		3494 WEST BROADWAY H9B 2A6														
4202		MRS BENEFRID A ALCONCEL (THEODORA DANGAS)					2A									
4602		3494 WEST BROADWAY H9B 2A6														
6400		<i>Correspondence anglaise F.F. 9/19/85</i>														
1001	45232600	3486 WEST BROADWAY					1B8									
2002		10 142	P933		2900	10000	2,90000									
3001								2A	1 2B1	14200	91900	58100	T R I			
4203		MR PAUL J KOSTIN, SUPERVISEUR					1A									
4603		3486 WEST BROADWAY H9B 2A6														
1001	45232700	3482 WEST BROADWAY					1B8									
2002		10 142	P933		1100	10000	1,10000									
2004		10 142	P934		1430	10000	1,42500									
2999							2,52500									
3001								2A	1 2B1	14000	40000	54000	T R I			
4207		MISS NORA L HERRIGAN, SECRETARY					2A									
4607		3482 WEST BROADWAY H9B 2A6														
1001	45232800	3476 WEST BROADWAY					1B8									
2002		10 142	P934		2590	10000	2,57500									
3001								2A	1 2B1	14300	39700	54000	T R I			
4211		MRS DENNIS RICHARD MC MANUS (RITA MARY D LE MAY)					5A									
4611		3476 WEST BROADWAY H9B 2A6														
1001	45232900	3472 WEST BROADWAY					1B8									
2002		10 142	935		4000	10000	4,00000									
3001								2A	1 2B1	22400	40400	62800	T R I			
4204		MME THERESE TANGUAY-LERDY					2F									
4604		3472 WEST BROADWAY H9B 2A6														
1001	45233000	3460 WEST BROADWAY					1B8									
		MICROFICHE 59 F-18														

VERSO

45032700

45232700

3A18

1A11

4201 Miss Isabel Mennigan
4601 35 Scotia Ontario MIL H47

4201 Robin Drew
4601 3482 West Broadway H4B 2A6

1A11

1A11

4202 Mr. Lawrence Thomas Mennigan
4602 11621 Philippe Hebert H3M 2M7

4202 Amanda Lucia Garaldo-Drew

1A11

CERT.	EFF.	19
	20-85	1

4203 Mr. B. Christopher Mennigan
4603 82 Cambroke Ontario M5M 1M4

1A11

4204 Mr. John Gerald Mennigan
4604 1941 Biens H3R 2H2

1A11

4205 Mr. L. Michael Mennigan
4605 5199 Trams Island H4W 2Z9

ANNULÉ

CERT.	EFF.
1985	1985

AIRBO

CODE	COMPTE	EMPLACEMENT - NOM, PROFESSION, RÉSIDENCE						CATEGORIE PATRIMENT	SCOLAIRE		VALEUR EN DOLLARS			MUNICIPAL	REMARQUES	
		DIV CAD	CADASTRE	SUBDIVISION	FRONT	PROFONDEUR	SUPERFICIE		TERR.	P. C.	TERRAIN	BÂTISSE	TOTAL			
2002	45233000	10 142	936		4000	10000	4,00000									
3001								2A	1	281	22400	51600	74000	T R I		
4201		MRS FRANCISCO PUGA (SUSANA PENA)						SA								
4601		3460 WEST BROADWAY H4B 2A6														
1001	45233100	3450 WEST BROADWAY														
2002		10 142	937		4200	10000	4,20000									
3001								2A	1	281	23400	43800	67200	T R I		
4211		M GIUSEPPE DI LALLA, GARAGISTE						GF								
4611		3450 WEST BROADWAY H4B 2A6														
1001	45233200	3440 WEST BROADWAY														
2002		10 142	938		4200	10000	4,20000									
3001								2A	1	281	23400	45200	68600	T R I		
4201		MME ARTHUR R BLANCHETTE (YVONNE BOULDIN), SECRETARY						BF								
4601		3440 WEST BROADWAY H4B 2A6														
1001	45233300	3420 WEST BROADWAY														
2002		10 142	939		4000	10000	4,00000									
3001								2A	1	281	22400	60300	82700	T R I		
4211		M PASQUALE ZAMPOGNA, JOURNALIER						GF								
4611		3420 WEST BROADWAY H4B 2A6														
7001		RUELLE														
7002		SHERBROOKE														
7003		RUELLE														
1001	45233400	2496-94 WEST BROADWAY														
2002		10 142	988		4000	10000	4,00000									
3001								4B 4C	2	281	28100	35100	63200	T C I		
4201		CYTREN INDUSTRIAL CORPORATION						CA								
4601		5490 ROYALMOUNT AV #200 V MONT ROYAL H4P 1H7														
1001	45233500	2492-90 WEST BROADWAY														

CODE	COMPTE	EMPLACEMENT - NOM, PROFESSION, RÉSIDENCE						CATEGORIE BÂTIMENT	SCOLAIRE		VALEUR EN DOLLARS			MUNICIPAL	REMARQUES		
		DIV. CAD.	CADASTRE	SUBDIVISION	FRONT	PROFONDEUR	SUPERFICIE		LATS	TERR. P. C.	TERRAIN	BÂTISSÉ	TOTAL				
2002	45233500	10 142		989	4000	10000	4,00000										
3001								4B									
4201		CYTREN INDUSTRIAL CORPORATION						CA	2								
4601		5490 ROYALMOUNT AV #200 MONT ROYAL H4P 1H7															
1001	45233600	2480 WEST BROADWAY															
2002		10 142		990	6400	10000	5,69500										
2002					4975												
3001								2A	2	ZB1	27800	25700	53500	T	R	I	
4201		CYTREN INDUSTRIAL CORPORATION						CA	2								
4601		5490 ROYALMOUNT AV #200 V MONT ROYAL H4P 1H7															
7001		COFFEE															
7002		C P R TRACKS															
7003		HARLEY															
1001	45233650	2080 WEST BROADWAY															
2002		10 4731		P17	5050	7530	3,70800										
2002					5060	7155											
3001								2D	1	ZB1	18100	72400	90500	T	R	I	
4201		M FILIPPO NAVARRA						IF	1								
4601		2319 MELROSE AV H4A 2R7															
1001	45233750	2076 WEST BROADWAY															
2002		10 4731		P16	5000	7155	3,48500										
2002					5010	6785											
3001								2D	2	ZB1	17000	71500	88500	T	R	I	
4201		MONTBAJAN INC						CE	1								
4601		2231 BELGRAVE AV H4A 2L9															
1001	45233850	2070 WEST BROADWAY															
2002		10 4731		P15	5000	6785	3,39100										
2002						6750											
3001								2D	1	ZB1	16600	71500	88100	T	R	I	
4201		MRS JOSEFINA ESPINOSA-DUTTA						2A	1								
4601		5190 MAYFAIR AV H4V 2E6															

45233850

IRIA

4201 Mr. Jo Bin Benny Ng

4601 1180 Maxlaff St. Laurent HNR 178

BA 19

4202 Mrs. Lam May

AEK20

CERT.	EFF.
2138	12-85

45233750

CFN2

4201 119983 Canada Ltee

4601 5509 Westmounter, Cote St. Luc HNR 212

CERT.	EFF.
6-13-85	7-10-85
	361

CODE	COMPTES	EMPLACEMENT - NOM, PROFESSION, RÉSIDENCE					CATEGORIE BÂTIMENT	SCOLAIRE		VALEUR EN DOLLARS			MUNICIPAL *	REMARQUES	
		DIV. CAD	CADASTRE	SUBDIVISION	FRONT	PROFONDEUR		SUPERFICIE	TERR. P.C.	TERRAIN	BÂTISSÉ	TOTAL			
1001	45233950	2064 WEST BROADWAY					361								
2002		10 4731	P19		5000	6780					3,38900				
2002						6775									
3001							20	1	281	16600	71600	88200	T R I		
4201		M DENIS LAROCHE					3F								
4601		730 BL MONTPELLIER #1403 ST LAURENT H4L 5B3					2								
4202		MR JOHN WALL					1A								
4602		3611 BL DECARIE #200 H4A 3J4					1								
1001	45234050	2060 WEST BROADWAY					361								
2002	A-147070 K-7-85	10 4731	P13		6050	6775					4,09600				
2002						6765									
3001							20	1	281	20000	71800	91800	T R I		
4201		M ALBINO VINCENTI					3F								
4601		7340 SOMERLED AV H4V 1B8					1								
1001	45234150	2050 WEST BROADWAY					361								
2002	A-141007 7-5-85	10 4731	P12		6050	6765					4,09100				
2002						6760									
3001	A-150482 19-9-85						20	1	281	20000	71800	91800	T R I		
4201		MR JAMIL HADDAD					1A								
4601		3085 LINTON #9 H3S 1S4					1								
1001	45234210	2040 WEST BROADWAY					361								
2002		10 4731	P11		5000	6750					3,37900				
2002						6755									
3001							20	2	281	16600	71600	88200	T R I		
4201		119983 CANADA LYEE					CF								
4601		5509 MORD WESTMINSTER-AV COTE ST LUC H4W 2J2					2								
1001	45234220	2030 WEST BROADWAY					361								
2002	A-137761 16-3-85	10 4731	P10		5000	6755					3,37500				
2002						6745									
3001							20	1	281	16600	71600	88200	T R I		

MICROFICHE

59 1-18

45234050

CFI

45234150

IFI2

4201 Mlle Claudette Cantor

4601 3555 ch. de la Côte des Neiges #23/31/1R

4201 M. GILLES SENEAL

4601 1531 BAXTER LASALLE H8N 259

ANNULÉ

CERT.	EFF.
3/2/84	2/10/84

4202 M. Yves SENEAL

IFI2

4602 9216 TERR. CAVELIGA V. LASALLE

45234150

IFI2

4201 M. Serge Lauzon

4601 8780 Saguenay; Lasalle H8R 2R2

CERT.	EFF.	350
15-11-85	14-4-85	350

ANNULÉ

CERT.	EFF.
20/1/85	7/5/85

45234050

CFI1

4201 23241342 Québec Ave

4601 5775 ch. de la Côte des Neiges #501 H3S 2S9

CERT.	EFF.	346
5/1/85	19/7/85	346

ANNULÉ

CODE	COMPTÉ	EMPLACEMENT - NOM, PROFESSION, RÉSIDENCE						CATEGORIE BÂTIMENT	SCOLAIRE		VALEUR EN DOLLARS			MUNICIPAL	REMARQUES
		DIV. CAD	CADASTRE	SUBDIVISION	FRONT	PROFONDEUR	SUPERFICIE		TERR	P. C.	TERRAIN	BÂTISSSE	TOTAL		
4201 4601	45234220	M ALBINO VINCENTI 7340 SOMERLED AV			MMV 178			1F							
		VERSO													
1001	45234230	2020 WEST BROADWAY						238							
2002 2002		10 4731	P9		5050	6745 6740	3,40500								
3001								20	1	281	16600	73500	90100	T R 1	
4204 4604	M NICOLA SANTINI, EMP MUNICIPAL 1005 HARVARD AV M4A 2V6							1F							
7001 7002		ST JACQUES O. 2000-10 WEST BROADWAY VOIR 7305 ST JACQUES													
1001	45234700	LOT WEST BROADWAY						191							
2002 2002		10 142	P1330		1680 1180	9700	1,38700								
3001								68		281	4200		4200	E04 204-1	
4204 4604	PROVINCE DE QUEBEC MINS DES FINANCES HOTEL DU GOUVERNEMENT QUEBEC							9F	2						
7001 7002 7003 7004		CAD 142 SUBD P1330 DEBUT DE WESTMORE AV CAD 142 SUBD P1314 COTE EST													
1001	45235600	LOT WESTMORE						191							
2002 2002		10 142	P1314		690 1180	9700	90700								
3001								68		281	2700		2700	E04 204-1	
4204 4604	PROVINCE DE QUEBEC MINS DES FINANCES HOTEL DU GOUVERNEMENT QUEBEC							9F	2						
1001	45236710	2007 WESTMORE AVE						1361							
2002 2002		10 4731	P8		5750 6289	1RR 6700	4,31800								
3001								20	2	281	21000	69900	90900	T R 1	
4205 4605	JACOPAR INC 2090 W BROADWAY H4B 2A2							CA							

4201 M. Etore Lanni
 4601 4589 Hampton H4A 2K5

CERT.	EFF.

adidas

CODE	COMPTE	EMPLACEMENT - NOM, PROFESSION, RÉSIDENCE						CATEGORIE BÂTIMENT	SCOLAIRE		VALEUR EN DOLLARS			MUNICIPAL	REMARQUES	
		DIV. CAD.	CADASTRE	SUBDIVISION	FRONT	PROFONDEUR	SUPERFICIE		TERR.	P. C.	TERRAIN	BÂTISSÉ	TOTAL			
1001	45236720	2017-27 WESTMORE AVE						363								
2002	V.L.	10	4731	P7	9600	6700	6,43200									
3001								20	2	281	31400	123600	155200	T R I		
4205		LACOPAR INC						CA								
4605		2090 W BROADWAY H4B 2A2														
1001	45236730	2033-37 WESTMORE AVE						363								
2002	V.L.	10	4731	P6	9600	6700	6,43200									
3001								20	2	281	31400	123800	155200	T R I		
4205		LACOPAR INC						CA								
4605		2090 W BROADWAY H4B 2A2														
1001	45236740	2043-47 WESTMORE AVE						363								
2002	V.L.	10	4731	P5	10460	6700	7,00800									
3001								20	2	281	34300	121300	155600	T R I		
4205		LACOPAR INC						CA								
4605		2090 W BROADWAY H4B 2A2														
1001	45236750	2053-57 WESTMORE AVE						363								
2002	V.L.	10	4731	P4	10460	6700	6,95800									
2002					FRR	6430										
3001								20	2	281	34000	121600	155600	T R I		
4205		LACOPAR INC						CA								
4605		2090 W BROADWAY H4B 2A2														
1001	45236760	2063 WESTMORE AVE						363								
2002		10	4731	P3	6100	6430	3,79900									
2002					6114	6030										
3001								20	2	281	18500	71500	90000	T R I		
4205		LACOPAR INC						CA								
4605		2090 W BROADWAY H4B 2A2														
1001	45236770	2067 WESTMORE AVE						363								
		MICROFICHE 59 K-18														

CODE	COMPTE	EMPLACEMENT - NOM, PROFESSION, RÉSIDENCE						CATEGORIE BÂTIMENT	SCOLAIRE	VALEUR EN DOLLARS			MUNICIPAL	REMARQUES
		DIV. CAD.	CADASTRE	SUBDIVISION	FRONT	PROFONDEUR	SUPERFICIE			TERRAIN	RATISSE	TOTAL		
2002 2002	45236770	10 4731	P2		6100 IRR	6010 5700	3,54000							
3001								20	2 2B1	17300	72800	90100	T R I	
4205 4605	LACOPAR INC 2090 W BROADWAY H4B 2A2							CA	1					
1001	45236780	2083-87 WESTMORE AVE												
2002 2002	V.L.	10 4731	1-P2		10600 9860	5700 IRR	5,98600							
3001								20	2 2B1	29200	125800	155000	T R I	
4205 4605	LACOPAR INC 2090 W BROADWAY H4B 2A2							CA	1					
7001 7002 7003 7004 7005	HARLEY C P R COFFEE SHERBROOKE WEST 3403 WESTMORE AVE VOIR 7335 SHERBROOKE OUEST													
1001	45236800	3425 WESTMORE AVE												
2002		10 142	P927		3500	9700	3,39500							
3001								2A	1 2B1	19000	65200	84200	T R I	
4204 4604	MR JOSEPH WILSON KENNEDY, PROFESSOR 3425 WESTMORE AVE H4B 1Z7							1A	1					
1001	45236900	3435 WESTMORE												
2002 2004 2999		10 142	P926		3135	9700	3,04100							
		10 142	P927		500	9700	48500							
							3,52600							
3001								2A	1 2B1	19600	48500	68100	T R I	
4201 4601	MISS MARY J VIPOND, PROFESSOR 3435 WESTMORE AV H4B 1Z7							3A	1					
1001	45237000	3441 WESTMORE												
2002 2004 2999		10 142	P925		2655	9700	2,57500							
		10 142	P926		865	9700	83900							
							3,41400							
3001								2A	1 2B1	19,000 19800	57,000 53000	76,000 72800	T R I	

CODE	COMPTE	EMPLACEMENT - NOM PROFESSION, RESIDENCE						CATEGORIE BÂTIMENT	SCOLAIRE			VALEUR EN DOLLARS			MUNICIPAL *	REMARQUES	
		DIV. CAD.	CADASTRE	SUBDIVISION	FRONT	PROFONDEUR	SUPERFICIE		TERR P. C.	TERRAIN	BÂTISSE	TOTAL					
4212 4512 6400	45237000	MR JOHN JOKUBAUSKAS, SALES REPRESENTATIV 3441 WESTMORE H4B 1Z7 <i>Correspondance anglaise F.F. 9/9/85 P.</i>						1A									
1001	45237200	3451 WESTMORE						1B									
2002		10 142		925-1		1345	9700					1,30400					
2004		10 142		924-1		1515	9700					1,46900					
2999												2,77300					
3001								2A	1 281	15400	79800	94200	T R I				
4201 4601		MR BENOIT GUILLOTTE, DENTISTE 3451 WESTMORE H4B 1Z7						1F									
1001	45237250	3455 WESTMORE						1B									
2002		10 142		924-2		2840	9700					2,77400					
3001								2A	1 281	15400	79400	94800	T R I				
4201 4601		MR GREGORIO GREGORY SCHIAMI 3455 WESTMORE H4B 1Z8						1A									
1001	45237300	3465 WESTMORE						1B									
2002		10 142		923		4000	9700					3,88000					
3001								2A	1 281	21600	42100	63700	T R I				
4201 4601		MRS MARGARET A-SANDRA KENNEDY 3465 WESTMORE AV H4B 1Z7						5A									
1001	45237400	3475 WESTMORE						1B									
2002		10 142		922		4000	9700					3,88000					
3001								2A	1 281	21600	53500	75100	T R I				
4204 4604		MR WILLIAM H CONNOLLY, BOOKKEEPER 3475 WESTMORE AV H4B 1Z7						1A									
1001	45237500	3485 WESTMORE AV						1B									
2002		10 142		921		4000	9700					3,88000					
3001								2A	1 281	21700	52700	74400	T R				

CODE	COMPTE	EMPLACEMENT - NOM, PROFESSION, RÉSIDENCE						CATEGORIE BÂTIMENT	SCOLAIRE		VALEUR EN DOLLARS			MUNICIPAL	REMARQUES
		DIV. CAD.	CADASTRE	SUBDIVISION	FRONT	PROFONDEUR	SUPERFICIE		TERR.	P. C.	TERRAIN	BÂTISSE	TOTAL		
4201 4601	45237500	MME DIANE BARSZCZ 3485 WESTMORE H4B 1Z7					3F								
1001	45237600	3495 WESTMORE													
2002		10 142 920		4000	9700	3,88000									
3001															
4201 4601		MME CLAUDE BROSSOIT (YOLANDE DESMARAIS) 3495 WESTMORE AV H4B 1Z7					2F								
1001	45237700	3505 WESTMORE													
2002		10 142 919		4000	9700	3,88000									
3001															
4201 4601		MR GERHARD VALLANT, INGENIEUR MEC 3505 WESTMORE AV H4B 1Z7					1A								
1001	45237800	LOT WESTMORE													
2002		10 142 918		4000	9700	3,88000									
3001															
4204 4604		MRS J FRANK MC MULLAN (MARY E DONOVAN) 3506 WEST BROADWAY H4B 2A6					2A								
6620		PROPRIETE SUJETTE A SURTAXE SUR TERRAIN VAGUE DESSERVI													
1001	45237900	3569 WESTMORE													
2002		10 142 917		4000	9700	3,88000									
3001															
4212 4612		M BRUNO GASPARINI, CONTRACTEUR 3569 AV WESTMORE H4B 1Z7					3F								
1001	45238000	3595 WESTMORE													
2002		10 142 916		4200	9700	4,07400									
3001															

CERT.	LEC.	356
23-10-85	1-1-85	

VERSUS

45237800

IFTI

4401 M Bruno Casparini

4401 2506 West Broadway H4B 2A6
3569 Westmount av H4B 1Z7 P1208 4/15/85

CRV.	EFF.
9-1-84	10-9-84

AEBSO

CODE	COMPTE	EMPLACEMENT - NOM, PROFESSION, RÉSIDENCE						CATEGORIE BÂTIMENT	SCOLAIRE		VALEUR EN DOLLARS			MUNICIPAL	REMARQUES	
		DIV. CAD.	CADASTRE	SUBDIVISION	FRONT	PROFONDEUR	SUPERFICIE		TERR.	P. C.	TERRAIN	BÂTISSE	TOTAL			
1001	45239650	4805-07 WESTMORE														
2002		10 142		1471	4950	9700	4,80100									
3001								1A		2B1	30200	22000	52200	E01	204-1.1	
4204		GOUVERNEMENT FEDERAL						9F								
5701		ATT SOCIETE CENTRALE D HYPOTHEQUE ET DE LOGEMENT														
5702		0280 JEAN MILOT V LASALLE H8R 1Y2														
1001	45239750	4815-17 WESTMORE														
2002		10 142		1472	4500	9700	4,36500									
2004		10 142		592-2-1	450	9700	43600									
2999							4,80100									
3001								1A		2B1	30200	22000	52200	E01	204-1.1	
4204		GOUVERNEMENT FEDERAL						9F								
5701		ATT SOCIETE CENTRALE D HYPOTHEQUE & DE LOGEMENT														
5702		0280 JEAN MILOT V LASALLE H8R 1Y2														
1001	45240300	4825-27 WESTMORE AVE														
2002		10 142		591	2500	9700	2,42500									
2004		10 142		P590-2	475	9700	46100									
2006		10 142		592-1	100	9700	9700									
2999							2,98300									
3001								2B	1	2B1	18600	43000	61600	T R I		
4201		MRS GEORGE DEEDE (BERYL BERG)						9A								
4601		4825 WESTMORE H4V 1Z3														
1001	45240400	4829-31 WESTMORE AV.														
2002		10 142		P590-2	045	9700	4400									
2004		10 142		590-P1	1980	9700	1,92100									
2006		10 142		589-P2	1140	9700	1,10600									
2999							3,07100									
3001								2B	1	2B1	19200	42500	61700	T R I		
4201		MME CLAUDETTE LEMAY						9F								
4601		405 BOUL THOMPSON #206 V ST LAURENT #4N 1C4														
5701		ATT CLAUDETTE LEMAY														
5702		4831 WESTMORE H4V 1Z4														
1001	45240500	4837-39 WESTMORE														
		MICROFICHE 60 C-01														

CODE	COMPTE	EMPLACEMENT - NOM, PROFESSION, RÉSIDENCE						CATEGORIE D'IMMEUBLE	SCOLAIRE		VALEUR EN DOLLARS			MUNICIPAL	REMARQUES
		DIV. CAD.	CADASTRE	SUBDIVISION	FRONT	PROFONDEUR	SUPERFICIE		TERR.	P. C.	TERRAIN	BÂTISSE	TOTAL		
2999	45241000						3,44300								
3001								2B	1	2B1	21600	59300	80900	T R 1	
4201		M ROGER CYR						1F							
4601		9865 WESTMORE AVE			H4V 124										
4202		MISS IRMELA SCHMIDT						7A							
4602		4865 WESTMORE AV			H4V 124										
1001	45241100	4869 WESTMORE AVE													
2002		10 142	P581-1	1980	9700	1,92000									
2004		10 142	S81-2	340	9700	33000									
2006		10 142	P582	1230	9700	1,19300									
2999						3,44300									
3001								2B	1	2B1	21600	48100	69700	T R 1	
4201		MR MIKHAILI KOYFMAN						1A							
4601		4869 AV WESTMORE			H4V 124										
4202		MRS MIKHAILI KOYFMAN (ALEXANDRA YUZHENKO)						2A							
4602		4869 AV WESTMORE			H4V 124										
1001	45241200	4875-77 WESTMORE AV.													
2002		10 142	P579-2	870	9700	84400									
2004		10 142	P581-1	180	9700	17500									
2006		10 142	P580-2	1040	9700	1,00900									
2008		10 142	P580-1	1460	9700	1,41600									
2999						3,44400									
3001								2B	1	2B1	21600	44700	66300	T R 1	
4201		MME PAULINE D DAVIS-DELANEY						8F							
4601		4875 WESTMORE AV			H4V 124										
1001	45241300	4879-81 WESTMORE AV.													
2002		10 142	S78-P2	2440	9700	2,36700									
2004		10 142	S78-P1	060	9700	5800									
2006		10 142	P579-2	870	9700	84400									
2008		10 142	P579-1	760	9700	73700									
2999						4,00600									
3001								2B	1	2B1	25100	52000	77100	T R 1	
4201		MR FRANCESCO BORRUSO						1A							
4601		4879 WESTMORE AV			H4V 124										
4202		MRS FRANCESCO BORRUSO (FILIPPA BADAMO)						2A							
4602		4879 WESTMORE AV			H4V 124										
1001	45241450	4901-03 WESTMORE AV													
		MICROFICHE			60 E-01										

CODE	COMPTE	EMPLACEMENT - NOM, PROFESSION, RESIDENCE					CATEGORIE BÂTIMENT	SCOLAIRE		VALEUR EN DOLLARS			MUNICIPAL *	REMARQUES
		RIV CAD	CADASTRE	SUBDIVISION	FRONT	PROFONDEUR		SUPERFICIE	TERR P.C.	TERRAIN	BÂTISSE	TOTAL		
2002	45241450	10 142	1473		5000	9700	4,85000							
3001								1A		281	30500	21900	52400	E01 204-1-1
4204		GOUVERNEMENT FEDERAL					9F							
5701		ATT SOCIETE CENTRALE D HYPOTHEQUE & DE LOGEMENT												
5702		0280 JEAN MILOT V LASALLE MBR 1Y2												
1001	45241550	4909-11 WESTMORE AV												
2002		10 142	1474		5130	9700	4,97600							
3001								1A		281	31300	21900	53200	E01 204-1-1
4204		GOUVERNEMENT FEDERAL					9F							
5701		ATT SOCIETE CENTRALE D HYPOTHEQUE & DE LOGEMENT												
5702		0280 JEAN MILOT V LASALLE MBR 1Y2												
1001	45241700	4925-27 WESTMORE												
2002		10 142	573		2500	9700	2,42500							
2004		10 142	P572		1250	9700	1,21200							
2999							3,63700							
3001								2B	1	281	22800	53500	76300	T R I
4204		MISS BEATRICE E TILLEY					BA							
4604		4925 WESTMORE AV H4V 1Z4												
1001	45241900	4935-37 WESTMORE AV												
2002		10 142	P572		1250	9700	1,21200							
2004		10 142	571		2500	9700	2,42500							
2999							3,63700							
3001								2B	1	281	22800	53200	76000	T R I
4211		MRS JOHN ROSCHITZ (ANNIE LEDERER)					BA							
4611		4935 WESTMORE AV H4V 1Z4												
1001	45242000	4945-47 WESTMORE												
2002		10 142	P569		1250	9700	1,21200							
2004		10 142	570		2500	9700	2,42500							
2999							3,63700							
3001								2B	1	281	22800	53200	76000	T R I

CODE	COMPTE	EMPLACEMENT - NOM, PROFESSION, RESIDENCE						CATEGORIE D'IMMEUBLE	SCOLAIRE		VALEUR EN DOLLARS			MUNICIPAL *	REMARQUES	
		DIV. CAD.	CADASTRE	SUBDIVISION	FRONT	PROFONDEUR	SUPERFICIE		TERRE	P. C.	TERRAIN	BÂTISSE	TOTAL			
4201 4601	45242000	MR FRANCESCO D'AMICO, OPERATEUR DE MACHIN 4945 WESTMORE H4V 1Z4						1A								
4202 4602		MRS FRANCESCO D'AMICO (CANDIDA SCIPINO) 4945 WESTMORE H4V 1Z4						2A								
1001	45242200	4955-57 WESTMORE						2163								
2002		10 142	568		2500	9700										
2004		10 142	P569		1250	9700										
2999																
3001																
4202 4602		M JOSE SIMAO ALMEIDA 4955 WESTMORE AV H4B 1Z4						1F								
1001	45242300	4975-77 WESTMORE						2163								
2002		10 142	P566		1250	9700										
2004		10 142	567		2500	9700										
2999																
3001																
4204 4604		M FELICE BALESTRA, FONDEUR 4975 WESTMORE AV H4V 1Z4						1F								
4207 4607		MME FELICE BALESTRA (ELISA CAPORIZZO) 4975 WESTMORE AV H4V 1Z4						2F								
1001	45242500	4985-87 WESTMORE						2163								
2002		10 142	P566		1250	9700										
2004		10 142	565		2500	9700										
2999																
3001																
4204 4604		MR TADEUSZ SAWONIAK, DRAUGHTSMAN 4987 WESTMORE AV H4V 1Z4						1A								
1001	45242600	5015-17 WESTMORE						2163								
2002		10 142	P563		1250	9700										
2004		10 142	564		2500	9700										
2999																
3001																
4201 4601		MME CATHERINE BOISSEAU 5015 WESTMORE H4V 1Z4						2F								

CODE	COMPTÉ	EMPLACEMENT - NOM, PROFESSION, RÉSIDENCE					CATEGORIE BÂTIMENT	SCOLAIRE		VALEUR EN DOLLARS			MUNICIPAL	REMARQUES	
		DIV CAD	CADASTRE	SUBDIVISION	FRONT	PROFONDEUR		SUPERFICIE	TERR.	P. C.	TERRAIN	BÂTISSE			TOTAL
1001	45242000	5025-27 WESTMORE AV					163								
2002		10 142	P563		1250	9700					1,21200				
2004		10 142	562		2500	9700					2,42500				
2999											3,63700				
3001							28	1	281	22000	51500	74300	T R I		
4204		MR WILBERT M BROWN, MUSICIAN 5027 WESTMORE AV H4V 1Z4					1A								
4604															
1001	45242900	5055-57 WESTMORE					163								
2002		10 142	P560		650	9700					63000				
2004		10 142	561		2500	9700					2,42500				
2999											3,05500				
3001							28	1	281	19200	47700	66900	T R I		
4201		MME MARIE PAULE DESMEULES-BOUCHARD, PROFESSEUR 5055 WESTMORE AVE H4V 1Z4					2F								
4601															
1001	45243000	5059-61 WESTMORE					163								
2002		10 142	P559		1300	9700					1,26100				
2004		10 142	P560		1850	9700					1,77400				
2999											3,05500				
3001							28	1	281	19200	47700	66900	T R I		
4201		MISS MIREYA SANABRIA 5059 WESTMORE AV H4V 1Z4					3A								
4601															
1001	45243200	5065-67 WESTMORE					163								
2002		10 142	558		2500	9700					2,42500				
2004		10 142	P559		1200	9700					1,16400				
2999											3,58900				
3001							28	1	281	22700	46900	69600	T R I		
4204		MRS ERNEST FRANK HOPKINS (LIZETTE FLOOD) 5067 WESTMORE H4V 1Z4					3A								
4604															
7001		FIELDING AVE													
1001	45243300	5125 WESTMORE AV													
2002		10 142	1479								2,85600				
3001							18		281	18000	49900	67900	E 12 204-8		
		MICROFICHE 60 H-01													

VERSO

9824200

252

4001 Mme Charlotte Lefebvre
4001 2148 Poud'bonne HVA 312

251

4002 Mme Maria Dabio
4002 3333 Cote St-Louis 1935 H3T 1G7

CCRI	F	370
11-26	11-26	

11-26 11-26 11-26 11-26 11-26 11-26 11-26 11-26 11-26 11-26

11-26 11-26 11-26 11-26 11-26 11-26 11-26 11-26 11-26 11-26

11-26 11-26 11-26 11-26 11-26 11-26 11-26 11-26 11-26 11-26

11-26 11-26 11-26 11-26 11-26 11-26 11-26 11-26 11-26 11-26

11-26 11-26 11-26 11-26 11-26 11-26 11-26 11-26 11-26 11-26

11-26 11-26 11-26 11-26 11-26 11-26 11-26 11-26 11-26 11-26

11-26 11-26 11-26 11-26 11-26 11-26 11-26 11-26 11-26 11-26

11-26 11-26 11-26 11-26 11-26 11-26 11-26 11-26 11-26 11-26

CODE	COMPTE	EMPLACEMENT - NOM, PROFESSION, RÉSIDENCE						CATEGORIE BÂTIMENT	SCOLAIRE		VALEUR EN DOLLARS			MUNICIPAL	REMARQUES	
		DIV. CAD	CADASTRE	SUBDIVISION	FRONT	PROFONDEUR	SUPERFICIE		TERR.	P. C.	TERRAIN	BÂTISSÉ	TOTAL			
4204 4604	45243300	MR AUGREY GEORGE MOORE, REVEREND 5125 WESTMORE AV H4V 1Z6						1A								
1001	45243700	5131 WESTMORE						1173								
2002		10 142	353		2500	9700										
3001									2A	1 281	13100	45600	58700	T R I		
4204 4604		M ADRIEN ROBITAILLE, JOURNALISTE 5131 WESTMORE AV H4V 1Z6						1F								
1001	45243800	5135 WESTMORE AVE						1173								
2002		10 142	352		2500	9700										
3001									2A	1 281	13100	45600	58700	T R I		
4201 4601		MISS MABEL GLADYS BEIGHTON 5135 WESTMORE H4V 1Z6						1A								
1001	45243900	5141 WESTMORE						1173								
2002		10 142	350		2500	9700										
2004		10 142	351		2500	9700										
2006		10 142	P349		1250	9700										
2999																
3001									2A	1 281	29500	42200	71700	T R I		
4201 4601		MRS MARION BELVEDERE 5141 WESTMORE AV H4V 1Z6						1A								
6.400		<i>Correspondance anglaise F.F. 9/9/85 P.</i>														
1001	45244200	5151 WESTMORE						1173								
2002		10 142	347		2500	9700										
2004		10 142	P349		1250	9700										
2006		10 142	348		2500	9700										
2999																
3001									2A	1 281	29500	28000	57500	T R I		
4201 4601		MR ALBERT A HAYEK 5151 WESTMORE AV H4V 1Z6						1A								
1001	45244400	5171 WESTMORE						1173								
2002		10 142	345		2500	9700										
2004		10 142	346		2500	9700										

CODE	COMPTE	EMPLACEMENT - NOM, PROFESSION, RÉSIDENCE							CATEGORIE BÂTIMENT	SCOLAIRE		VALEUR EN DOLLARS			MUNICIPAL *	REMARQUES
		DIV. CAD.	CADASTRE	SUBDIVISION	FRONT	PROFONDEUR	SUPERFICIE	TERRAIN		BÂTISSE	TOTAL					
2999	45244400						1,85000									
3001									2A	1	281	26200	56300	84500	T R 1	
4204		MR JOHN E BUELL, PROFESSOR							1A							
4604		5171 WESTMORE AV HWY 126														
1001	45244600	5181 WESTMORE														
2002		10 142	343		2500	9700	2,42500									
2004		10 142	344		2500	9700	2,42500									
2999							4,85000									
3001									2A	1	281	26200	40200	66400	T R 1	
4201		MRS LEONARD STAMM (SUSAN SCHIEMAN)							2A							
4601		5181 WESTMORE AV HWY 126														
1001	45244800	5191 WESTMORE AV														
2002		10 142	341		2500	9700	2,42500									
2004		10 142	342		2500	9700	2,42500									
2999							4,85000									
3001									2A	1	281	26200	42600	68800	T R 1	
4211		MR JOSEPH F VALLEE, PROFESSEUR							2F							
4611		5191 WESTMORE AV HWY 126														
1001	45245000	5201 WESTMORE														
2002		10 142	339		2500	9700	2,42500									
2004		10 142	340		2500	9700	2,42500									
2999							4,85000									
3001									2A	1	281	27000	32200	59200	T R 1	
4204		MR HAROLD BLOOM, ACCOUNTANT							2A							
4604		5201 WESTMORE AV HWY 126														
1001	45245200	5211 WESTMORE														
2002		10 142	338		2500	9700	2,42500									
2004		10 142	337		2500	9700	2,42500									
2999							4,85000									
3001									2A	1	281	26200	43600	69800	T R 1	
4211		MR LORETTO UGOLINI, SALESMAN							2A							
4611		5211 WESTMORE AV HWY 126														

CODE	COMPTE	EMPLACEMENT - NOM, PROFESSION, RÉSIDENCE						CATEGORIE BÂTIMENT	SCOLAIRE		VALEUR EN DOLLARS			MUNICIPAL	REMARQUES	
		DIV CAD	CADASTRE	SUBDIVISION	FRONT	PROFONDEUR	SUPERFICIE		TERR P. C.	TERRAIN	BÂTISSE	TOTAL				
1001	45245400	5221 WESTMORE						171								
2002		10 142	335		2500	9700						2,42500				
2004		10 142	336		2500	9700						2,42500				
2999												4,85000				
3001								2A	1 281	26200	29200	55400	T R I			
4204		MR EUSTACHE C KNOBLES, CHAPLAIN						1A								
4604		5221 WESTMORE AV H4V 1Z6														
1001	45245600	5231 WESTMORE						171								
2002		10 142	334		2500	9700						2,42500				
2004		10 142	333		2500	9700						2,42500				
2999												4,85000				
3001								2A	1 281	24200	29900	54100	T R I			
4201		MR MAHESH C SHARMA						2A								
4601		5231 WESTMORE AV H4V 1Z6														
1001	45245800	5241 WESTMORE						170								
2002		10 142	332		2500	9700						2,42500				
2004		10 142	331		2500	9700						2,42500				
2999												4,85000				
3001								2A	1 281	26200	30800	57000	T R I			
4201		MME HELENE GRAIS WILLIAMS						7F								
4601		5241 WESTMORE H4V 1Z6														
1001	45246000	5251 WESTMORE						171								
2002		10 142	329		2500	9700						2,42500				
2004		10 142	330		2500	9700						2,42500				
2006		10 142	328-1		1250	9700						1,21200				
2999												6,06200				
3001								2A	1 281	29500	38300	67800	T R I			
4204		MR HUGH M ARSTON ALLEN, CLERK						1A								
4604		5251 WESTMORE AV H4V 1Z6														
1001	45246300	5265 WESTMORE						171								
2002		10 142	326		2500	9700						2,42500				
2004		10 142	P328		1250	9700						1,21200				
2006		10 142	327		2500	9700						2,42500				
2999												6,06200				
		MICROFICHE		60 K-01												

CODE	COMPTE	EMPLACEMENT - NOM, PROFESSION, RÉSIDENCE							CATEGORIE BÂTIMENT	SCOLAIRE		VALEUR EN DOLLARS			MUNICIPAL	REMARQUES	
		DIV. CAD	CADASTRE	SUBDIVISION	FRONT	PROFONDEUR	SUPERFICIE	TERR.		P. C.	TERRAIN	BÂTISSE	TOTAL				
3001	45246300								2A	1	251	29500	29200	56700	T R I		
4201		MR WILLIAM SHERBO							1A								
4601		63 GLENWOOD AV TORONTO ONT M6P 3C7															
4202		MISS NANCY SHERBO							3A								
4602		5265 WESTMORE AV H4V 1Z6															
1001	45246500	5275 WESTMORE AV							179								
2002		10 142	324		2500	9700	2,42500										
2004		10 142	325		2500	9700	2,42500										
2999							4,85000										
3001									2A	1	251	26200	29800	56000	T R I		
4211		M EGIQIO BORZACCHINI, JOURNALIER															
4611		5155 AV MARIETTE H4V 2G3															
1001	45246700	5285 WESTMORE							179								
2002		10 142	323		2500	9700	2,42500										
3001									2A	1	251	13100	74000	87100	T R I		
4204		MR ARNO BELLAGAMBA, BUILDER															
4604		5285 WESTMORE H4V 1Z6															
1001	45246900	LOT WESTMORE							179								
2002		10 142	P322		2500	6400	1,60000										
3001									7A	1	251	9000		9000	T R I		
4204		MR ARNO BELLAGAMBA, BUILDER															
4604		5285 WESTMORE H4V 1Z6															
6670		PROPRIETE SUJETTE A SURTAXE SUR TERRAIN VAGUE DESSERVI															
1001	45246900	5295 WESTMORE AVE							179								
2002		10 142	P320		2500	6400	1,60000										
2004		10 142	P321		2500	6400	1,60000										
2999							3,20000										
3001									2A	1	251	17300	56900	74200	T R I		
4204		MR ARNO BELLAGAMBA, BUILDER															
4604		5285 WESTMORE H4V 1Z6															
7001		CHESTER AVE															
		MICROFICHE 60 L-01															

CODE	COMPTE	EMPLACEMENT - NOM, PROFESSION, RESIDENCE						CATEGORIE BÂTIMENT	SCOLAIRE		VALEUR EN DOLLARS			MUNICIPAL *	REMARQUES
		DIV CAD	CADASTRE	SUBDIVISION	FRONT	PROFONDEUR	SUPERFICIE		TERR.	P. C.	TERRAIN	BÂTISSE	TOTAL		
1001	45247050	LOT ARR WESTMORE AVE						1161							
2002		10 142	138P3		800	2150	17200								
3001								68	281	1300		1300	E06	204-3	
4201		LA VILLE DE MONTRÉAL - SERVICE DE LA GESTION IMMOBILIERE						9F							
4601		507 PLACE D'ARMES #300 MONTRÉAL H2V 2W8													
1001	45247500	5325-27 WESTMORE AVE						1161							
2002		10 142	137-2		1950	9700	1,89100								
2004		10 142	138-1		1700	9700	1,64900								
2999							3,54000								
3001								28	1 281	19600	64100	83900	T R 1		
4201		MR GIOVANNI ANTONACCI						1A							
4601		5325 WESTMORE H4V 1Z8													
4202		MRS GIOVANNI ANTONACCI LUCIA ZULLO						2A							
4602		5325 WESTMORE H4V 1Z8													
1001	45247600	5335-37 WESTMORE AVE						1161							
2002		10 142	137-1		550	9700	53300								
2004		10 142	136		2500	9700	2,42500								
2006		10 142	135-2		600	9700	58200								
2999							3,54000								
3001								28	1 281	19600	64100	83900	T R 1		
4204		MR MARTIN WEINDENBACH, FOREMAN						1A							
4604		5335 WESTMORE AV H4V 1Z8													
1001	45247800	5345-47 WESTMORE AVE						1161							
2002		10 142	135-1		1900	9700	1,84300								
2004		10 142	134-2		1750	9700	1,69700								
2999							3,54000								
3001								28	1 281	19600	64100	83900	T R 1		
4204		MR IVAN RASZEL, GALVANIZER						1A							
4604		5345 WESTMORE AV H4V 1Z8													
1001	45247900	5355-57 WESTMORE AVE						1161							
2002		10 142	134-1		750	9700	72700								
2004		10 142	133		2500	9700	2,42500								
2006		10 142	132-2		400	9700	38800								
2999							3,54000								
		MICROFICHE 60 M-01													

CODE	COMPTE	EMPLACEMENT - NOM, PROFESSION, RÉSIDENCE					CATEGORIE BÂTIMENT	SCOLAIRE		VALEUR EN DOLLARS			MUNICIPAL	REMARQUES	
		DIV. CAD.	CADASTRE	SUBDIVISION	FRONT	PROFONDEUR		SUPERFICIE	TERR.	P.C.	TERRAIN	BÂTISSE			TOTAL
3001	45247900														
4201		M BRUNO GASPARINI					IF								
4601		3569 WESTMORE		H4B 127											
4202		M CELSO GASPARINI					IF								
4602		5947 CONNAUGHT		H4V 1X9											
1001	45248100	5365-67 WESTMORE AVE													
2002		10 142		132-1	2100	9700									
2004		10 142		131-2	1550	9700									
2999															
3001															
4204		MR SERAFINO DI TOMMASO, TAILOR					1A								
4604		5365 WESTMORE AV H4V 128													
1001	45248200	5375-77 WESTMORE AVE													
2002		10 142		130	2500	9700									
2004		10 142		131-1	950	9700									
2004		10 142		129-2	200	9700									
2999															
3001															
4204		MR ABRAHAM RESACK, FURRIER					1A								
4604		5377 WESTMORE AVE H4V 128													
1001	45248400	5385-87 WESTMORE AVE													
2002		10 142		129-1	2300	9700									
2004		10 142		128-2	1350	9700									
2999															
3001															
4203		MRS HAROLD VINEBERG (MARCIA COHEN)					2A								
4603		5385 WESTMORE AV H4V 128													
1001	45248500	5395-97 WESTMORE AVE													
2002		10 142		128-1	1150	9700									
2004		10 142		127	2500	9700									
2999															
3001															
2002															
2004															
2999															
3001															

CODE	COMPTE	EMPLACEMENT - NOM, PROFESSION, RESIDENCE						CATEGORIE BÂTIMENT	SCOLAIRE		VALEUR EN DOLLARS			MUNICIPAL	REMARQUES	
		DIV. CAD.	CADASTRE	SUBDIVISION	FRONT	PROFONDEUR	SUPERFICIE		TERR.	P. G.	TERRAIN	BÂTISSSE	TOTAL			
4211 4611	45248500	MR MICHELE A MASTRONGACO, GARDENER 5397 WESTMORE AV H4V 1Z8						1A								
1001	45248600	5907-05 WESTMORE AVE						161								
2002		10 142	126		2500	9700										
2004		10 142	125-2		1250	9700										
2999																
3001																
4204 4604		MR JOHN GEIGER, CARPENTER 5407 WESTMORE AV H4V 1Z8						1A								
1001	45248800	5415-17 WESTMORE AVE						161								
2002		10 142	124		2500	9700										
2004		10 142	125-1		1250	9700										
2999																
3001																
4204 4604		MR VALENTIN HELM, CARPENTER 5415 WESTMORE AV H4V 1Z8						1A								
1001	45248900	5425-27 WESTMORE						161								
2002		10 142	122-2		1250	9700										
2004		10 142	123		2500	9700										
2999																
3001																
4211 4611		MR FILIPPO NERI 5425 WESTMORE H4V 1Z8						1A								
1001	45249100	5435-37 WESTMORE						161								
2002		10 142	122-1		1250	9700										
2004		10 142	121		2500	9700										
2999																
3001																
4201 4601 4202		MME MARIA ORTIZ 5435 WESTMORE H4V 1Z8 MME BERTA GARCIA						3F 3F								
1001	45249200	5443-45 WESTMORE						161								
		MICROFICHE 60 0-01														

CODE	COMpte	EMPLACEMENT - NOM, PROFESSION, RÉSIDENCE					CATEGORIE BÂTIMENT	SCOLAIRE		VALEUR EN DOLLARS			MUNICIPAL	REMARQUES	
		DIV. CAD	CADASTRE	SUBDIVISION	FRONT	PROFONDEUR		SUPERFICIE	TERR. P. C.	TERRAIN	BÂTISSE	TOTAL			
2002 2002	45249200	10 142	120		1220 6630	IRR	3,81600								
3001								2B	1 2B1	21300	68600	89900	T R 1		
4205 4605		MR SAM JOSEPH, TEXTILE CONC 2400 VAN HORNE #309 H35 1P2													
7001 7002 7003		PATRICIA AV TRAVERSEZ PATRICIA AV													
1001	45249400	5410-12 WESTMORE AVE													
2002 2004 2999		10 142	116-2		1250 2500	9700 9700	1,21300 2,42500 3,63800								
3001								2B	1 2B1	20300	75000	95300	T R 1		
4201 4601		M ARTURO DILONARDO 5412 WESTMORE H4V 1Z7													
4202 4602		MME ARTURO DILONARDO (CARMELA SALTARELLI) 5412 WESTMORE H4V 1Z7													
1001	45249600	5400-02 WESTMORE AVE													
2002 2004 2999		10 142	116-1		1250 2500	9700 9700	1,21300 2,42500 3,63800								
3001								2B	1 2B1	20300	75000	95300	T R 1		
4204 4604		M GIACOMO CANEPA, CHEF 906 BALRA DR EL CERRITO CALIFORNIA 94530 U.S.A.													
6400		① Correspondance anglaise F.F. 9/1/85													
1001	45249700	5392-90 WESTMORE AVE													
2002 2004 2999		10 142	113-1		2500 250	9700 9700	2,42500 24200 2,66700								
3001								2B	1 2B1	14900	59300	74200	T R 1		
4201 4601		MR ITALO FOGLIA 5392 WESTMORE H4V 1Z7													
1001	45249800	5382-80 WESTMORE AVE													
2002 2004		10 142	113-1		2250 450	9700 9700	2,18300 43600								
		MICROFICHE 60 P-01													

45249600

1FI1

4201 M. Arturo Di Lorenzo
4601 5412 Westmore av H4V 1Z7

3FI1

4202 Mlle Carmela Saltarello

1FI1

4203 M. Matthew Di Lorenzo
4603 5410 Westmore H4V 1Z7

1FI1

4204 M. Domenico Di Lorenzo

4604 5412 Westmore H4V 1Z7

45249200

1AI1

4201 MR. RAMESCHANDRA PATEL
4601 6701 Cote St-Luc Rd #1

2AI1

4202 MRS JAYSHRI PATEL

GENY.	EFF.	403
8-10-86	2-7-85	

GENY.	EFF.
9-11-84	30-8-84

45249200

CODE	COMPTE	EMPLACEMENT - NOM, PROFESSION, RÉSIDENCE						CATEGORIE BÂTIMENT	SCOLAIRE		VALEUR EN DOLLARS			MUNICIPAL	REMARQUES	
		DIV. CAD.	CADASTRE	SUBDIVISION	FRONT	PROFONDEUR	SUPERFICIE		TEPR.	P. C.	TERRAIN	BÂTISSE	TOTAL			
2999	45249800						2,61900									
3001								2B	1	281	19600	59300	73900	1	R 1	
4201		MR ALDEN G MARSHALL						1A								
4601		P O BOX 630 NOTRE DAME DE GRACE H4A 3R1														
4702		MRS ALDEN G MARSHALL (REITA L CLENDENIN)						2A								
4802		P O BOX 630 NOTRE DAME DE GRACE H4A 3R1														
1001	45249900	5372-70 WESTMORE AV						161								
2002		10 142	P112		2050	9700	1,98800									
2004		10 142	P111		1600	9700	1,55200									
2999							3,54000									
3001								2B	1	281	19800	62500	82300	1	R 1	
4211		MRS NICOLAS-NICK ZAMPIERI (MARIA DE SANCTISI)						2A								
4611		5370 WESTMORE AV H4W 1Z7														
1001	45250000	5362-60 WESTMORE AVE						161								
2002		10 142	P111		900	9700	87300									
2004		10 142	P109		250	9700	24200									
2006		10 142	110		2500	9700	2,42500									
2999							3,54000									
3001								2B	1	281	19800	62500	82300	1	R 1	
4204		MR ENIDIO MANCINONE, GARDENER						1A								
4604		5360 WESTMORE AV H4W 1Z7														
1001	45250200	5352-50 WESTMORE AV						161								
2002		10 142	P109		2250	9700	2,18200									
2004		10 142	P108		1400	9700	1,35600									
2999							3,54000									
3001								2B	1	281	19800	60700	80500	1	R 1	
4204		MR BARTOLOMEO VESPA						1A								
4604		5350 WESTMORE AV H4W 1Z7														
1001	45250400	5340-47 WESTMORE AVE						161								
2002		10 142	107		2500	9700	2,42500									
2004		10 142	P108		1100	9700	1,06700									
2999							3,49200									
3001								2B	1	281	19500	61100	80600	1	R 1	

CODE	COMPTE	EMPLACEMENT - NOM, PROFESSION, RESIDENCE						C	D	E	F	G	H	I	J	K	L	M	N	O	P	Q	R	S	T	U	V	W	X	Y	Z	VALEUR EN DOLLARS			REMARQUES				
		DIV. CAD.	CADASTRE	SUBDIVISION	FRONT	PROFONDEUR	SUPERFICIE																									CATÉGORIE BÂTIMENT	SCOLAIRE	TERR. P. I. C.		TERRAIN	BÂTISSE	TOTAL	MUNICIPAL
4211 4611	45250400	MR ANTONIO URIA 5342 WESTMORE AV H4V 127						1F	1																														
1001	45250500	5332-30 WESTMORE AVE													163																								
2002		10 142	P105		2500	9700					2,42500																												
2004		10 142	P105		1200	9700					1,16900																												
2999											3,59400																												
3001														28	1	281	20000	62200	82200	T R I																			
4204 4604		MR ADRIANO DE CASTRIS 5330 WESTMORE AV H4V 127						1A	1																														
1001	45250600	5322-20 WESTMORE AVE													163																								
2002		10 142	P105		1300	9700					1,26100																												
2004		10 142	P104		2350	9700					2,27900																												
2999											3,54000																												
3001														28	1	281	19800	69200	89000	T R I																			
4211 4611		MR UMBERTO DE CASTRIS, GARAGISTE 5320 WESTMORE AV H4V 127						1F	1																														
1001	45250800	5310-08 WESTMORE AVE													163																								
2002		10 142	P102		1000	9700					97000																												
2004		10 142	P104		150	9700					14600																												
2006		10 142	103		2500	9700					2,42500																												
2999											3,54100																												
3001														28	1	281	19600	69200	89000	T R I																			
4201 4601		MR KONSTANTINE ZAMBELIS 5310 WESTMORE AV H4V 127						1A	1																														
4202 4602		MRS KONSTANTINE ZAMBELIS (ELAYNE PERGANTIS) 5310 WESTMORE AV H4V 127						2A	1																														
1001	45251000	5304-02 WESTMORE AVE													163																								
2002		10 142	101		2500	9700					2,42500																												
2004		10 142	P102		1500	9700					1,45500																												
2999											3,88000																												
3001														28	1	281	21700	73000	94700	T R I																			
4201 4601		MR FELICE PEDICELLI 5302 WESTMORE AV H4V 127						1A	1																														
7001		CHESTER AVE																																					
		MICROFICHE 60 C-02																																					

CODE	COMPTÉ	EMPLACEMENT - NOM, PROFESSION, RÉSIDENCE						CATEGORIE BÂTIMENT	SCOLAIRE		VALEUR EN DOLLARS			MUNICIPAL	REMARQUES
		DIV. CAD	CADASTRE	SUBDIVISION	FRONT	PROFONDEUR	SUPERFICIE		TERR.	P. C.	TERRAIN	BÂTISSE	TOTAL		
1001	45251100	5290 WESTMORE AV						173							
2002		10 142	317		2500	9700						2,42500			
2004		10 142	318		2500	9700						2,42500			
2999												4,85000			
3001								2A	1 281	26200	28100	54300	T R I		
4201		MR MANFRED RUPP, TECHNICIAN						1A							
4601		5290 WESTMORE H4V 1Z5													
4202		MRS MANFRED RUPP (YOLANDA ALBARRAN)						5A							
4602		5290 WESTMORE H4V 1Z5													
1001	45251300	5280 WESTMORE AVE						173							
2002		10 142	316		2500	9700						2,42500			
2004		10 142	315		2500	9700						2,42500			
2999												4,85000			
3001								2A	1 281	26200	30200	56400	T R I		
4211		MRS ALAN MC PHERSON (THELMA COLLINS)						5A							
4611		5280 WESTMORE AV H4V 1Z5													
6400		<i>Correspondance anglaise F.F. 9/9/85 F</i>													
1001	45251500	5270 WESTMORE AV						173							
2002		10 142	314		2500	9700						2,42500			
2004		10 142	313		2500	9700						2,42500			
2999												4,85000			
3001								2A	1 281	26200	31800	58000	T R I		
4201		MISS MARGARET FINLAYSON						5A							
4601		5270 WESTMORE AV H4V 1Z5													
1001	45251700	5260 WESTMORE						173							
2002		10 142	312		2500	9700						2,42500			
2004		10 142	311		2500	9700						2,42500			
2999												4,85000			
3001								2A	1 281	26200	32600	58800	T R I		
4204		MR RICHARD W J FALLOW, ACCOUNTANT						1A							
4604		5260 WESTMORE H4V 1Z5 4 Beauchamp, Hesperia, L.L. 1K0													
1001	45251900	5250 WESTMORE						173							
2002		10 142	310		2500	9700						2,42500			
2004		10 142	309		2500	9700						2,42500			
2999												4,85000			
		MICROFICHE 80 0-02													

VERSO

F1022 #4308 (13.12.84)
ae

45251500

2011 11

2011

4201 Mrs. Douglas Dr. Rev

4601 5100 ~~St. Charles~~ H4V 2K0

5260 Westmore H4V 1Z5 F 12210

2011

4202 Mrs. Anne Arthur Dr. Rev

CENT.	EFF.
27-85	30-84

CENT.	EFF.
17-85	30-84

1-185 211

1-185 213

3-80 2300

3-80 2300

5-80000

5-80000

1-185 213

1-185 214

3-80 2300

3-80 2300

5-80000

5-80000

5-80000

1-185 213

1-185 214

3-80 2300

3-80 2300

5-80000

5-80000

5-80000

1-185 213

1-185 214

3-80 2300

3-80 2300

5-80000

5-80000

5-80000

CODE	COMTE	EMPLACEMENT - NOM, PROFESSION, RÉSIDENCE					C	S	A	C	C	C	C	C	C	C	C	C	C	REMARQUES													
		DIV. CAD.	CADASTRE	SUBDIVISION	FRONT	PROFONDEUR															SUPERFICIE	C	S	A	C	C	C	C	C	C	C	C	C
3001	45251900																																
4204		MR GEORGE M COX, INSPECTOR																															
4604		5250 WESTMORE AV H4V 1Z5					1A	1	1																								
1001	45252100	5240 WESTMORE																															
2002		10 142 P306		1250	9700	1,21200																											
2004		10 142 308		2500	9700	2,42500																											
2006		10 142 307		2500	9700	2,42500																											
2999						6,06200																											
3001		MR RUSSEL JOHN WILSON, POLICEMAN																															
4204		5240 WESTMORE H4V 1Z5					1A	1	1																								
4604																																	
1001	45252400	5230 WESTMORE																															
2002		10 142 P304		1250	9700	1,21200																											
2004		10 142 P306		1250	9700	1,21300																											
2006		10 142 305		2500	9700	2,42500																											
2999						4,05000																											
3001		MRS JOHN A ROSE (DANN ELEANOR GASCOIGNE)																															
4211		5230 WESTMORE AV H4V 1Z5					5A	1	1																								
4611																																	
1001	45252600	5220 WESTMORE																															
2002		10 142 303		2500	9700	2,42500																											
2004		10 142 P302		2000	9700	1,94000																											
2006		10 142 P304		1250	9700	1,21300																											
2999						5,57800																											
3001		MR WILLIAM K S BEECH, SUPERVISOR																															
4204		5220 WESTMORE H4V 1Z5					1A	1	1																								
4604																																	
1001	45252800	5210 WESTMORE AVE																															
2002		10 142 P302		500	9700	48500																											
2004		10 142 301		2500	9700	2,42500																											
2999						2,91000																											
3001																																	

CODE	COMPTE	EMPLACEMENT - NOM, PROFESSION, RESIDENCE						CATEGORIE BÂTIMENT	SCOLAIRE		VALEUR EN DOLLARS			MUNICIPAL	REMARQUES	
		DIV CAD	CADASTRE	SUBDIVISION	FRONT	PROFONDEUR	SUPERFICIE		TERR	P.C.	TERRAIN	BÂTISSSE	TOTAL			
4201 4601	45252800	MR MINCO H BILIMORIA, RESEARCH SCIENTIST 5210 WESTMORE HWY 125						1A								
1001	45252900	5200 WESTMORE						117)								
2002 2004 2999		10 142	300		2500	9700						2,42500				
		10 142	299		2500	9700						2,42500				
												4,85000				
3001								2A	1	2B1	26200	28100	54300	T R I		
4201 4601 4202		MR GIORLANDO GENTILE 5200 WESTMORE AV HWY 125 MRS PAMELA CALLAHAN-GENTILE						1A 2A								
1001	45253100	5190 WESTMORE						117)								
2002 2004 2006 2999		10 142	298		2500	9700						2,42500				
		10 142	P296		1250	9700						1,21200				
		10 142	297		2500	9700						2,42500				
												6,06200				
3001								2A	1	2B1	29500	26100	57600	T R I		
4204 4604		MR JOHANN KUHN, MACHINIST 5190 WESTMORE AV HWY 125						1A								
1001	45253500	5170 WESTMORE						117)								
2002 2004 2006 2999		10 142	295		2500	9700						2,42500				
		10 142	P296		1250	9700						1,21200				
		10 142	294		2500	9700						2,42500				
												6,06200				
3001								2A	1	2B1	29500	38900	68400	T R I		
4201 4601		MR SAMYR J HAJJ MAGAR 5170 WESTMORE AVE NTL HWY 125						1A								
1001	45253700	5160 WESTMORE						117)								
2002 2004 2999		10 142	292		2500	9700						2,42500				
		10 142	293		2500	9700						2,42500				
												4,85000				
3001								2A	1	2B1	26200	29400	55600	T R I		
4204 4604		MR ARTHUR T O CONNOR, INSPECTOR 5160 WESTMORE AV HWY 125						1A								

CODE	COMPTE	EMPLACEMENT - NOM, PROFESSION, RÉSIDENCE						CATEGORIE BÂTIMENT	SCOLAIRE		VALEUR EN DOLLARS			MUNICIPAL *	REMARQUES
		DIV. CAD.	CADASTRE	SUBDIVISION	FRONT	PROFONDEUR	SUPERFICIE		TERR. P. C.	TERRAIN	BÂTIMENT	TOTAL			
1001	45253800	5150 WESTMORE AVE						17A							
2002		10 142	291		2500	9700									
2004		10 142	290		2500	9700									
2999															
3001															
4204		MR ERNEST W S HUNTER, ANALYST 5150 WESTMORE AVE H4W 1Z5						17A							
4604															
6400		<i>Correspondance anglaise F.F. 9/10/85 B</i>													
1001	45254000	5140 WESTMORE						17A							
2002		10 142	289		2500	9700									
2004		10 142	288		2500	9700									
2999															
3001															
4204		MR JOHN D R MONTEITH, CLERK 5140 WESTMORE H4W 1Z5						17A							
4604															
1001	45254300	5130 WESTMORE						17A							
2002		10 142	286		2500	9700									
2004		10 142	287		2500	9700									
2006		10 142	P285		1250	9700									
2999															
3001															
4201		MISS JOAN TALBOT, SECRETARY 5130 WESTMORE H4W 1Z5						17A							
4601															
4202		MISS SALLY MACADAM, SECRETARY 3615 RIDGEMOOD #207 H3V 1B4						17A							
4602															
1001	45254500	5120 WESTMORE AVE						17A							
2002		10 142	283		2500	9700									
2004		10 142	P285		1250	9700									
2006		10 142	284		2500	9700									
2999															
3001															
4211		MRS VINCENT POLLARD (MARY HOWE) 5120 WESTMORE AVE H4W 1Z5 <i>Lake O'Neil Notre-Dame du Lac Québec Tox 240</i> <i>fr. 11/11/85</i>						17A							
4611															
1001	45254700	5110 WESTMORE						17A							
2002		10 142	1514		5000	5600									

CODE	COMPTÉ	EMPLACEMENT - NOM, PROFESSION, RÉSIDENCE						CATEGORIE BÂTIMENT	SCOLAIRE		VALEUR EN DOLLARS			MUNICIPAL *	REMARQUES
		DIV. CAD.	CADASTRE	SUBDIVISION	FRONT	PROFONDEUR	SUPERFICIE		TERR.	BÂT.	TERRAIN	BÂTISSE	TOTAL		
3001	45254700							2A	1	2B1	15100	30800	45900	T R A	
4201		M IX KYUN KIM						1							
4601		5110 WESTMORE H4V 125						2							
4202		MME KBA JA KIM													
4602		5110 WESTMORE H4V 125													
7001		FIELDING													
1001	45254850	5066-64 WESTMORE													
2002		10 142	1478		4600	9700	4,46200								
3001								1A		2B1	28100	25200	53300	E01 204-1.1	
4204		SOCIÉTÉ CANADIENNE D'HYPOTHÈQUES ET DE LOGEMENT						9F							
4604		0280 JEAN MILOT V LASALLE HBR 1Y2													
1001	45254950	5060-58 WESTMORE													
2002		10 142	1477		4400	9700	4,26800								
3001								1A		2B1	26900	25300	52200	E01 204-1.1	
4204		SOCIÉTÉ CANADIENNE D'HYPOTHÈQUES ET DE LOGEMENT						9F							
4604		0280 JEAN MILOT V LASALLE HBR 1Y2													
1001	45255050	5050-48 WESTMORE AV													
2002		10 142	1474		4400	9700	4,26800								
3001								1A		2B1	26900	26000	52900	E01 204-1.1	
4211		GOUVERNEMENT FEDERAL						9F							
5701		ATT. SOCIÉTÉ CENTRALE D'HYPOTHÈQUE & DE LOGEMENT													
5702		0280 JEAN MILOT V LASALLE HBR 1Y2													
1001	45255150	5042-40 WESTMORE													
2002		10 142	1475		4300	9700	4,17100								
3001								1A		2B1	26300	25600	51900	E01 204-1.1	
4204		SOCIÉTÉ CANADIENNE D'HYPOTHÈQUES ET DE LOGEMENT						9F							
4604		0280 JEAN MILOT V LASALLE HBR 1Y2													
1001	45255600	4990-92 WESTMORE													

4525 4700

JATI

4201 Mrs. Heidi Bornstein

4601 ~~2512 av. Montclair~~ 1148 251

5110 Westmore H.V. 125 F. 1222 H. 4522 Q. 16495

CENT.	EFF.
3/12/84	1/1/84

CODE	COMPTE	EMPLACEMENT - NOM, PROFESSION, RÉSIDENCE						CATEGORIE D'IMMEUBLE	SCOLAIRE		VALEUR EN DOLLARS			MUNICIPAL	REMARQUES	
		DIV. CAD.	CADASTRE	SUBDIVISION	FRONT	PROFONDEUR	SUPERFICIE		P	C	TERRAIN	BÂTISSE	TOTAL			
2002 2004 2999	45255600	10 142	549		2500	9700	2,42500									
		10 142	548		2500	9700	2,42500									
							4,85000									
3001								2B	1	2B1	30300	47500	77800	T R I		
4201 4601 4202		MR GEORGE MARAGOPOULOS 4990 WESTMORE HWY 123 MRS MARY PHILIPPOU-MARAGOPOULOS														
								1A								
								2A								
1001	45255800	4970-72 WESTMORE AVE														
2002 2004 2999		10 142	546		2500	9700	2,42500									
		10 142	547		2500	9700	2,42500									
							4,85000									
3001								2B	1	2B1	30300	45900	76200	T R I		
4201 4601 4202 4602		M GIUSEPPE STABILE 4840 WESTMORE AV HWY 123 MME GIUSEPPE STABILE (FRANCESCA BORRUSO) 4840 WESTMORE AV HWY 123														
								1F								
								2F								
1001	45256000	LOT WESTMORE														
2002 2004 2999		10 142	545		2500	9700	2,42500									
		10 142	P544		630	9700	60600									
							3,03100									
3001								7A	1	2B1	18900		18900	T R I		
4204 4604		MME MARGUERITE LADOUCEUR 4926 WESTMORE AV HWY 123														
								3F								
6620		PROPRIETE SUJETTE A SURTAXE SUR TERRAIN VAGUE DESSERVI														
1001	45256100	4926-24 WESTMORE														
2002 2004 2999		10 142	P543		1250	9700	1,21200									
		10 142	P544		1875	9700	1,81900									
							3,03100									
3001								2B	1	2B1	19000	47900	66900	T R I		
4204 4604		MME MARGUERITE LADOUCEUR 4926 WESTMORE AV HWY 123														
								3F								
1001	45256200	4922/20 WESTMORE AVE														
2002 2004		10 142	542		2500	9700	2,42500									
		10 142	P543		1250	9700	1,21300									
		MICROFICHE 60 1-02														

CODE	COMPTE	EMPLACEMENT - NOM, PROFESSION, RÉSIDENCE						CATEGORIE BÂTIMENT	VALEUR EN DOLLARS				MUNICIPAL	REMARQUES	
		DIV. CAD	CADASTRE	SUBDIVISION	FRONT	PROFONDEUR	SUPERFICIE		TERR. P. I. C.	TERRAIN	BÂTISSSE	TOTAL			
2999	45256200						3,63800								
3001								2B	1 2B1	22800	49600	72400	T R I		
4201		M GUILLERMO JUSTO						1F							
4601		4843 WESTMORE HWY 124													
4202		MME ESTELA APOKOA-JUSTO						2F							
1001	45256300	4916-14 WESTMORE						1161							
2002		10 142	P540		1100	9700	1,06700								
2004		10 142	541		2500	9700	2,42500								
2999							3,49200								
3001								2B	1 2B1	21900	47700	69600	T R I		
4207		MR QUINTO MARCHEI, LABORER						3A							
4607		4914 WESTMORE HWY 123													
1001	45256400	4912-10 WESTMORE AVE						1163							
2002		10 142	P540		1400	9700	1,35800								
2004		10 142	P539		1800	9700	1,74600								
2999							3,10400								
3001								2B	1 2B1	19500	53000	72500	T R I		
4204		MME JOSEPH PAUL LANCTOT (REINE PAYETTE)						5F							
4604		4910 AV WESTMORE HWY 113													
1001	45256600	4906-04 WESTMORE						1163							
2002		10 142	P539		700	9700	67900								
2004		10 142	538		2500	9700	2,42500								
2999							3,10400								
3001								2B	1 2B1	19500	53000	72500	T R I		
4201		M DOMENICO CAUCCI, JOURNALIER						1F							
4603		4904 WESTMORE AV HWY 123													
1001	45256700	4902-4900 WESTMORE						1163							
2002		10 142	P536		700	9700	67900								
2004		10 142	537		2500	9700	2,42500								
2999							3,10400								
3001								2B	1 2B1	19500	53000	72500	T R I		

CERT.	EST.	356
23/10/85	1-7-85	

VERSO

45256400

B.F.L.

B.F.L.

4201 Mlle. Nicole Lanctot

4661 304 Notre-Dame E. H24 107

ANNULÉ

CERT.	EFF.
20/05/85	20/05/85

45256400

B.F.L.

4201 M. Jean-Guy Belanger

4661 5065 des Sablons H24 214

4910 Westmore H4V 123 F (2+2) B.F.L.

4202 Mme. Linda Boudreau

CERT.	EFF.
20/05/85	20/05/85

CODE	COMPTÉ	EMPLACEMENT - NOM, PROFESSION, RÉSIDENCE					CATEGORIE BÂTIMENT	SCOLAIRE		VALEUR EN DOLLARS			MUNICIPAL	REMARQUES	
		DIV. CAD.	CADASTRE	SUBDIVISION	FRONT	PROFONDEUR		SUPERFICIE	TERR P. C.	TERRAIN	BATISSE	TOTAL			
4211 4611	45256700	PASQUALE MAZZEI, JOURNALIER 7652 RENEÉ V LASALLE H8N 1Z3 VERSO					1F	2							
1001	45256800 A-142-27 3-6-85	4896-94 WESTMORE AVE													
2002 2004 2999		10 142	P535	1400	9700	1,35800									
		10 142	P536	1800	9700	1,74600									
						3,10400									
3001							2B	1	2B1	19500	53000	72500	T R I		
4201 4601 4202 4602		MR MYKOLA RUBAN, HOMME DE SERVICES 4894 WESTMORE AV H4V 1Z3 MRS MYKOLA RUBAN (VALENTYNA MICHALEWSKA) VERSO 4894 WESTMORE AV H4V 1Z3					1A 2A								
1001	45256900	4892-90 WESTMORE													
2002 2004 2999		10 142	S34	2500	9700	2,42500									
		10 142	P535	1100	9700	1,06700									
						3,49200									
3001							2B	1	2B1	21900	46100	68000	T R I		
4201 4601 4202 4602		MR JOHN HEMBLING, CLERK 4890 WESTMORE H4V 1Z3 MRS JOHN HEMBLING (JOYCE BUTLER) 4890 WESTMORE H4V 1Z3					1A 1A								
1001	45257100	4882-80 WESTMORE AV													
2002 2004 2006 2999		10 142	S32-3	1000	9700	97000									
		10 142	S33	2500	9700	2,92500									
		10 142	P532-2	258	9700	25000									
						3,64500									
3001							2B	1	2B1	22800	49900	72700	T R I		
4201 4601		MRS LUDOVICO PASTA (CATERINA LUCIA SCERBOI) 4080 WESTMORE AV H4V 1Z3					1A								
1001	45257200 A-140-127 1-5-85	4872-70 WESTMORE AV													
2002 2004 2006 2008 2010 2999		10 142	P532-2	642	9700	62300									
		10 142	S31-2	1900	9700	1,84300									
		10 142	S31-1	600	9700	58200									
		10 142	S32-1	600	9700	58200									
		10 142	P530	1050	9700	1,01900									
						4,64900									
3001							2B	1	2B1	29200	47300	76500	T R I		

45256700

IAFI

4201 Mr. William Bill Lipscombe

4601 4909 ~~Mayfair Ave~~ HWA 256
(R. 2200 4867)
4900 Westmore HWA 12 2 (75 211-25) 2 AFI

4702 Mrs. Lina Plecia-Lipscombe

CERT.	EFF.
15/85	7/9/85

45256800

IAFI

4201 Mr. Walter Zalesny

4601 4525 Royal av HWA 219

4702 Mrs. Justyna Jordan-Zalesny

CERT.	EFF.
25/85	3/6/85

CODE	COMPTE	EMPLACEMENT - NOM, PROFESSION, RÉSIDENCE						CATEGORIE BÂTIMENT	SCOLAIRE		VALEUR EN DOLLARS			MUNICIPAL	REMARQUES
		DIV. CAD	CADASTRE	SUBDIVISION	FRONT	PROFONDEUR	SUPERFICIE		TERR.	P. C.	TERRAIN	BÂTISSE	TOTAL		
4201 4601 4202 4602	45257200	MR JOSE FRANCISCO, LABOREUR 4872 WESTMORE AV H4V 1Z3 MR JAIME CARVALHO P O BOX 475 RAILWAY GANG 315 FORT NELSON B C						1A							
1001	45257300	4652-50 WESTMORE AVE						16A							
2002 2004 2006 2008 2999		10 142 529-2 300 9700 29100 10 142 P528-2 325 9700 31500 10 142 529-1 2200 9700 2,13400 10 142 P530 1450 9700 1,40700 4,14700													
3001								2B	1 2B1	26100	73200	99300	T R I		
4204 4604		MRS ALBERT SCHUTZ (BARBARA ROSCH) 112 DUFFERIN RD HAMPSTEAD H3X 2X9						BA	C2						
1001	45257500	4840-42 WESTMORE AV.						16A							
2002 2004 2006 2999		10 142 528-1 1300 9700 1,26100 10 142 P528-2 875 9700 84900 10 142 527-2 2100 9700 2,03700 4,14700													
3001								2B	1 2B1	26100	73200	99300	T R I		
4201 4601		M GIUSEPPE STABILE, CUISINIER 4840 WESTMORE AV H4V 1Z3						1A							
1001	45257600	4836-34 WESTMORE						16A							
2002		10 142 1459 3708 9700 3,59700													
3001								2B	1 2B1	22700	49200	71900	T R I		
4201 4601 4202		M YVAN TREMBLAY 1044 GEORGES PIERREVILLE JOG 1JO Mlle NICOLE BRODEUR						1A	2						
1001	45257700	4832-30 WESTMORE						16A							
2002		10 142 1458 3408 9700 3,30600													
3001								2B	1 2B1	20800	49200	70000	T R I		
4211 4611		M G HECTOR VOISARD, DIRECTEUR 121 Verchères, Greenfield Park J4V 2B2						1A	C1						
1001	45257800	4824-22 WESTMORE AV						16A							

45257600

1A11

45257200

1F12

1984 250

4201 Mr. Alex Evans
4601 2056 Guy HVA 3N44201 M. Melnyk-Crosigill
4601 1355 Martin St. Hubert 531/184

2A11

2F12

4202 Mrs. Karen Evans - Evans

Mrs. Marie Muriel Davidson - Crosigill

CERT.	EFF.
8-185	26-984

CERT.	EFF.
206/85	1/5/85

45257600

1F11

4201 H. Yvan Tremblay

4601 ~~5150 A~~ ~~21 Rang de St. Louis~~ HVA 2A2

4202 Mlle Nicole Boudreau

CERT.	EFF.
272-8	11-84

CODE	COMPTÉ	EMPLACEMENT - NOM, PROFESSION, RÉSIDENCE						CATEGORIE BÂTIMENT	SCOLAIRE		VALEUR EN DOLLARS			MUNICIPAL	REMARQUES	
		DIV. CAD.	CADASTRE	SUBDIVISION	FRONT	PROFONDEUR	SUPERFICIE		TERR.	P. D.	TERRAIN	BÂTISSE	TOTAL			
2002	45257800	10 142		1457	3408	9700	3,30600									
3001								28	1	281	20800	49200	70000	T R 1		
4201		MRS ANNA GREGORYNSKA														
4601		4922 WESTMORE AV H4V 1Z3														
6100		<i>Correspondance anglaise F.F. 9/9/85</i>														
1001	45257900	4920-18 WESTMORE AV														
2002		10 142		1456	3408	9700	3,30600									
3001								28	1	281	20800	49200	70000	T R 1		
4204		MR DOUGLAS L WATERSTON														
4604		R R 16 GUELPH ONTARIO N4M 6J3														
1001	45280000	4806-04 WESTMORE														
2002		10 142		P1454	258	9700	25000									
2004		10 142		1455	3408	9700	3,30600									
2999							3,55600									
3001								28	1	281	22400	49200	71600	T R 1		
4207		MRS JOHN E PAUCH (FRANCIS P JANISHEWSKI)														
4607		37 CRESTWOOD HTL OUEST H4X 1N3														
1001	45258100	4800 WESTMORE AV														
1002		7351 SOMERLED AV														
2002		10 142		P1454	2800	9700	2,71600									
3001								28	1	281	17100	50300	67400	T R 1		
4201		MR GEORGES MALONE														
4601		4800 WESTMORE AV H4V 1Z3														
7001		SOMERLED AVE														
1001	45258500	4650 WESTMORE														
2002		10 142		766	2500	9700	2,42500									
2004		10 142		765	2500	9700	2,42500									
2999							4,85000									
3001								28	1	281	27000	40300	67300	T R 1		
4204		MR JOHN ZUREK, RETIRED														
4604		4650 WESTMORE H4V 1Z3														
		<i>9 Charmed, Lorraine J6Z 1R5 F-1322 + 4534 J02 19-4-85</i>														
		MICROFICHE 60 M-02														

CODE	COMPTE	EMPLACEMENT - NOM, PROFESSION, RÉSIDENCE						CATEGORIE BÂTIMENT	SCOLAIRE		VALEUR EN DOLLARS			MUNICIPAL	REMARQUES	
		DIV. CAD.	CADASTRE	SUBDIVISION	FRONT	PROFONDEUR	SUPERFICIE		TERR.	P. C.	TERRAIN	BATISSE	TOTAL			
1001	45258700	4640 WESTMORE						180								
2002		10 142	763		2500	9700						2,42500				
2004		10 142	764		2500	9700						2,42500				
2999												4,85000				
3001								2A	1	201	27000	40700	67700	T R I		
4201		MR JAMES S HOUGHTON						1A								
4601		4640 WESTMORE AV H95 129														
1001	45258900	4630 WESTMORE AV						180								
2002		10 142	762		2500	9700						2,42500				
2004		10 142	761		2500	9700						2,42500				
2999												4,85000				
3001								2A	1	201	27000	44000	71000	T R I		
4201		MRS KENNETH ANDREWS (HELGA SHEKEIKKA)						5A								
4601		4630 WESTMORE AV H90 129														
1001	45259100	4620 WESTMORE						180								
2002		10 142	759		2500	9700						2,42500				
2004		10 142	760		2500	9700						2,42500				
2999												4,85000				
3001								2A	1	201	27000	42000	69000	T R I		
4201		MME NICOLE DECARY-SEGUN						2F								
4601		4620 WESTMORE AV H98 129														
1001	45259300	4610 WESTMORE						180								
2002		10 142	757		2500	9700						2,42500				
2004		10 142	758		2500	9700						2,42500				
2999												4,85000				
3001								2A	1	201	27000	48000	75000	T R I		
4201		MRS JAMES P FITZSIMONS (MARJORIE F ELLERTON)						0A								
4601		4610 WESTMORE AV H96 129														
6400		<i>Correspondance anglaise F.F. 9/1/85 P</i>														
1001	45259500	4600 WESTMORE						180								
2002		10 142	755		2500	9700						2,42500				
2004		10 142	756		2500	9700						2,42500				
2999												4,85000				
3001								2A	1	201	27000	44900	71900	T R I		
		MICROFICHE 60 N-02														

CODE	COMPTE	EMPLACEMENT - NOM, PROFESSION, RÉSIDENCE						C	L	S	C	C	VALEUR EN DOLLARS			MUNICIPAL	REMARQUES
		DIV. CAD	CADASTRE	SUBDIVISION	FRONT	PROFONDEUR	SUPERFICIE						TERR.	BÂTISSE	TOTAL		
4204 4604	45259500	MRS STEPHEN S BARBER (ERIKA F TAUBER) 4600 WESTMORE AV H4B 1Z9						5A									
1001	45259700	4590 WESTMORE AVE															
2002		10 142	753		2500	9700											
2004		10 142	754		2500	9700											
2999																	
3001																	
4201 4601		MRS KENNETH HAMILTON (KATHERINE MULCAIR KEARNS) 4590 WESTMORE AV H4B 1Z9						2A									
1001	45259900	4580 WESTMORE															
2002		10 142	751		2500	9700											
2004		10 142	752		2500	9700											
2999																	
3001																	
4201 4601 4202		M CHRISTIAN CYR 4580 AV WESTMORE H4B 1Z9 MME ANDREANNE SAUCIER						1E 3E									
1001	45260100	4570 WESTMORE															
2002		10 142	750		2500	9700											
2004		10 142	749		2500	9700											
2999																	
3001																	
4201 4601 4202		MR WILLIAM VANDENBERG 4570 AV WESTMORE H4B 1Z9 MISS EDITH MAY VANDERBERG						1A 3A									
1001	45260300	4550 WESTMORE															
2002		10 142	748		2500	9700											
2004		10 142	747		2500	9700											
2999																	
3001																	
4204 4604		MME ROGER AUBIN (MARIE J ROUSSEAU) 4550 WESTMORE AV H4B 1Z9						5E									
1001	45260500	4530 WESTMORE AVE															

CODE	COMPTE	EMPLACEMENT - NOM, PROFESSION, RÉSIDENCE					CATEGORIE RATIFIÉ	SCOLAIRE		VALEUR EN DOLLARS			MUNICIPAL *	REMARQUES	
		DIV. CAD.	CADASTRE	SUBDIVISION	FRONT	PROFONDEUR		SUPERFICIE	TERR. P. C.	TERRAIN	BÂTISSE	TOTAL			
2002 2004 2006 2999	45260500	10 142	746		2500	9700	2,42500								
		10 142	P744		1325	9700	1,28500								
		10 142	745		2600	9700	2,52200								
							6,23200								
3001								2A	1 281	34800	44400	79200	T R I		
4202 4602		MR PATRICK DI BLASIO, EXECUTIVE 4530 WESTMORE AV H4B 1Z7					1A								
1001	45260800	4520 WESTMORE AVE													
2002		10 142	743		2600	9700	2,52200								
2004		10 142	742		2600	9700	2,52200								
2006		10 142	P744		1275	9700	1,23700								
2999							6,28100								
3001								2A	1 281	35100	53500	88600	T R I		
4201 4601 4202 4602		MR FRANCESCO VELENSI 4520 WESTMORE AV H4B 1Z9 MME FRANCESCO VELENSI (EVA CAUCCI) 4520 WESTMORE AV H4B 1Z9					1F 5F								
1001	45261000	LOT WESTMORE													
2002		10 142	741		2600	9700	2,52200								
3001								7A	1 281	14100		14100	T V V I		
4201 4601		MR MICHAEL SPALOUSZKY, MANAGER 4500 WESTMORE H4B 1Z9					1A								
6620		PROPRIETE SUJETTE A SURTAXE SUR TERRAIN VAGUE DESSERVI													
1001 1002	45261100	4500 WESTMORE 7353 DE TERREBONNE													
2002		10 142	739		2600	9700	2,52200								
2004		10 142	740		2600	9700	2,52200								
2999							5,04400								
3001								2A	1 281	28200	64600	92800	T R I		
4201 4601		MR MICHAEL SPALOUSZKY, MANAGER 4500 WESTMORE H4B 1Z9					1A								
7001		TERREBONNE AVE													
1001	45261500	3508 WESTMORE													

CODE	COMPTE	EMPLACEMENT - NOM, PROFESSION, RÉSIDENCE						CATEGORIE BÂTIMENT	SCOLAIRE			VALEUR EN DOLLARS			MUNICIPAL	REMARQUES
		DIV. CAD	CADASTRE	SUBDIVISION	FRONT	PROFONDEUR	SUPERFICIE		TERR. P. C.	TERRAIN	BÂTISSÉ	TOTAL				
2002	45261500	10 142	1394		3200	9700	3,10400									
3001								2A	1 281	17300	42800	60100	T R I			
4204		MR LEE A ROBERTSON, REPRESENTATIVE														
4604		3508 WESTMORE H4B 128														
1001	45261600	3502 WESTMORE														
2002		10 142	1395		2200	9700	2,25900									
2002					2700	IRR										
2004		10 142	1396		500	7200	36000									
2999							2,61900									
3001								2A	1 281	14700	43300	58000	T R I			
4201		MR STEPHEN ARMSTRONG, REALTOR														
4601		1 GROVE PARK WESTMOUNT H3Y 3E6														
1001	45261700	3496 WESTMORE														
2002		10 142	1397		500	7200	36000									
2004		10 142	1398		2200	9700	2,25900									
2004					2700	IRR										
2999							2,61900									
3001								2A	1 281	14700	44200	58900	T R I			
4201		MR LOIS HOLLINGSWORTH														
4601		3496 WESTMORE AV H4B 1Z8														
6400		<i>Correspondance anglaise F.F. 7/10/85</i>														
1001	45261800	3490 WESTMORE														
2002		10 142	1399		2200	9700	2,25900									
2002					2700	IRR										
2004		10 142	1400		500	7200	36000									
2999							2,61900									
3001								2A	1 281	14700	53500	68200	T R I			
4204		MR WILLIAM JOSEPH COZENS														
4604		3490 WESTMORE H4B 1Z8														
1001	45261900	3484 WESTMORE														
2002		10 142	1401		500	7200	36000									
2004		10 142	1402		2200	IRR	2,25900									
2004					2700	9700										
2999							2,61900									
3001								2A	1 281	14700	58100	72800	T R I			

CODE	COMPTE	EMPLACEMENT - NOM, PROFESSION, RÉSIDENCE					CATEGORIE BÂTIMENT	SCOLAIRE		VALEUR EN DOLLARS			MUNICIPAL	REMARQUES	
		DIV CAD	CADASTRE	SUBD VISION	FRONT	PROFONDEUR		SUPERFICIE	TERRA	P. C.	TERRAIN	BÂTISSE			TOTAL
4202 4602	45261900	MRS JOSEF MACIEJ SIENKIEWICZ (BEATA WOLSKA)					2A								
		3484 WESTMORE AV H4B 1Z8													
1001	45262000	3472 WESTMORE					1B								
2002		10 142 1403			2200	IRR					2,25900				
2002					2700	9700									
2004		10 142 1404			500	7200					36000				
2999											2,61900				
3001							2A	1	2B1	14700	48400	63100	T R 1		
4201 4601		M YVES BONTEMPS					1F								
4201		3478 WESTMORE AV H4B 1Z8													
4202 4602		MME YVES BONTEMPS (LOUISE CHARTIER)					2F								
4202		3478 WESTMORE AV H4B 1Z8													
1001	45262100	3472 WESTMORE					1B								
2002		10 142 1406			2200	IRR					2,25900				
2002					2700	9700									
2004		10 142 1405			500	7200					36000				
2999											2,61900				
3001							2A	1	2B1	14700	47300	62000	T R 1		
4201 4601		MR GARY SMITH					1A								
4201		3472 WESTMORE AV H4B 1Z8													
4202		MRS CAROL SULLIVAN SMITH					2A								
1001	45262200	3466 WESTMORE					1B								
2002		10 142 1407					D								
2004		10 142 1408					D								
2999											2,61900				
3001							2A	1	2B1	14700	45200	59900	T R 1		
4201 4601		M BRIAN MITANI					1F								
4201		3466 WESTMORE H4B 1Z8													
4202 4602		MME BRIAN MITANI (IRENE PETRULIS)					2F								
4202		3466 WESTMORE H4B 1Z8													
1001	45262300	3460 WESTMORE					1B								
2002		10 142 1409			500	7200					36000				
2004		10 142 1410			2200	IRR					2,25900				
2004					2700	9700									
2999											2,61900				
3001							2A	1	2B1	14700	46100	60800	T R 1		

CODE	COMPTE	EMPLACEMENT - NOM, PROFESSION, RÉSIDENCE						CATEGORIE BÂTIMENT	SCOLAIRE		VALEUR EN DOLLARS			MUNICIPAL	REMARQUES	
		DIV. CAD.	CADASTRE	SUBDIVISION	FRONT	PROFONDEUR	SUPERFICIE		TERR.	P. C.	TERRAIN	BÂTISSE	TOTAL			
4201 4601 4202 4602	45262300	HECTOR FRANCIS DE SOUZA 3460 WESTMORE H4B 1Z8 MME HECTOR FRANCIS DE SOUZA (IRENE E BRITTO) 3460 WESTMORE H4B 1Z8						1F 2F								
1001 2002 3001	45262400 A-138709 1-4-85	3454 WESTMORE 10 142 1411 3200 9700 3,10400						1B1								
4201 4601		MISS DOROTHY SCOTT 3454 WESTMORE AV H4B 1Z8						7A	1	2B1	17300	47300	64600	T R 1		
1001 2002 3001	45262500 A-138709 1-4-85	LOY WESTMORE 10 142 986 4000 9700 3,88000						1B1								
4201 4601 4204		MISS DOROTHY E SCOTT 3454 WESTMORE AV H4B 1Z8 MISS KATHLEEN M SCOTT						7A 3K	1	2B1	21700		21700	T R 1		
6620		PROPRIETE SUJETTE A SURTAXE SUR TERRAIN VAGUE DESSERVI														
1001 2002 3001	45262600	3430 WESTMORE 10 142 907 4000 9700 3,88000						1B1								
4201 4601 4202 4602		MR J J LUC MONDAY 3430 WESTMORE AV H4B 1Z8 7152 Somerset H4V 1W2 MRS J J LUC MONDAY (LE THI KIM MAI) 3430 WESTMORE AV H4B 1Z8 7152 Somerset H4V 1W2 F.1222 #4633 JLR 28595						1A 2A								
1001 2002 3001	45262700	3420 WESTMORE 10 142 908 4000 9700 3,88000						1B1								
4201 4601		MR MICHAEL D. ALLESSANDRO, HOMME D AFFAIRES 3420 WESTMORE H4B 1Z8						1A	1	2B1	21700	72300	94000	T R 1		
7001 7002 7003 7004 7005		LANE SHERBROOKE OUEST COFFEE C F R HARLEY AVE														

45262400

3AI1

4201 Miss Kathleen Maudie Scott
4601 3454 Westmore HVB 128

1FI2

4202 M. Robert Charles Lick
4602 1325 Kingsley #19, Durnal HPS 102

ANNULÉ

CERT.	EFF.
20/1/85	1/1/85

45262400

1FI2

4201 M. Robert Charles Lick
4601 1325 Kingsley av. #19, Durnal HPS 102

CERT.	EFF.
20/1/85	1/1/85

45262500

3AI1

4201 Miss Kathleen Maudie Scott
4601 3454 Westmore av. HVB 128

1FI2

4202 M. Robert Charles Lick
4602 1325 Kingsley #19, Durnal HPS 102

ANNULÉ

CERT.	EFF.
20/1/85	1/1/85

45262500

1FI2

4201 M. Robert Charles Lick
4601 1325 Kingsley av. #19, Durnal HPS 102

CERT.	EFF.
20/1/85	1/1/85

CODE	COMPTE	EMPLACEMENT - NOM, PROFESSION, RESIDENCE						CATEGORIE BATIMENT	SCOLAIRE		VALEUR EN DOLLARS			MUNICIPAL	REMARQUES
		DIV. CAD.	CADASTRE	SUBDIVISION	FRONT	PROFONDEUR	SUPERFICIE		TERR.	P. I. C.	TERRAIN	BÂTISSE	TOTAL		
1001	45262720	2092 WESTMORE AVE						361							
2002		10 4730 P12			6100	6950	5,24000								
3001								20	2	281	20600	70100	90900	T R 1	
4205		LACOPAR INC						CA							
4605		2090 W BROADWAY H4B 2A2													
1001	45262730	2086-82 WESTMORE						361							
2002	V.L.	10 4730 P11			10700	6950	7,36800								
2002		IRR			6364										
3001								20	2	281	36000	127700	163700	T R 1	
4205		LACOPAR INC						CA							
4605		2090 W BROADWAY H4B 2A2													
1001	45262740	2066-62 WESTMORE AV						361							
2002	V.L.	10 4730 P10			10450	6364	6,48500								
2002		IRR			6200										
3001								20	2	281	31700	121700	153400	T R 1	
4205		LACOPAR INC						CA							
4605		2090 W BROADWAY H4B 2A2													
1001	45262750	2056-52 WESTMORE AVE						361							
2002	V.L.	10 4730 P9			10450	6200	6,85000								
2002		IRR			6950										
3001								20	2	281	33400	120400	153800	T R 1	
4205		LACOPAR INC						CA							
4605		2090 W BROADWAY H4B 2A2													
1001	45262760	2046-32 WESTMORE AVE						361							
2002	V.L.	10 4730 P8			10700	6950	7,43700								
3001								20	2	281	36300	127700	164000	T R 1	
4205		LACOPAR INC						CA							
4605		2090 W BROADWAY H4B 2A2													
1001	45262770	2022 WESTMORE AVE						361							

CODE	COMPTE	EMPLACEMENT - NOM, PROFESSION, RÉSIDENCE						CATEGORIE BÂTIMENT	SCOLAIRE			VALEUR EN DOLLARS			MUNICIPAL *	REMARQUES	
		DIV. CAD.	CADASTRE	SUBDIVISION	FRONT	PROFONDEUR	SUPERFICIE		TERRA.	P.	C.	TERRAIN	BÂTISSE	TOTAL			
2002	45262770	10	4730	P7	6100	6950	4,24000										
3001								20	2	2B1	20800	70100	90900	T R I			
4205		LACOPAR INC						CA									
4605		2090 W BROADWAY H4B 2A2															
1001	45262780	2012 WESTMORE AVE															
2002		10	4730	P6-2	IRR	6950	4,97100										
2002					IRR	IRR											
3001								20	2	2B1	24200	61000	85200	T R I			
4205		LACOPAR INC						CA									
4605		2090 W BROADWAY H4B 2A2															
7001		ST JACQUES O.															
1001	45262800	1980 WESTMORE AVE															
2002		10	142	1283	2500	9700	2,42500										
2004		10	142	1284	2500	9700	2,42500										
2006		10	142	1285	2500	9700	2,42500										
2008		10	142	1281	2500	9700	2,42500										
2010		10	142	1282	2500	9700	2,42500										
2999							12,12500										
3001								4H	2	2B1	36600	170900	207500	T C I			
4201		ASRI DU VOYAGEUR INC						CF									
4601		9 STE CATHERINE O H2X 2Z5															
1001	45263400	1900 WESTMORE															
2002		10	142	1270	2500	9700	2,42500										
2004		10	142	1269	2500	9700	2,42500										
2006		10	142	1268	2500	9700	2,42500										
2008		10	142	1287	2500	9700	2,42500										
2010		10	142	1288	2500	9700	2,42500										
2012		10	142	1289	2500	9700	2,42500										
2014		10	142	1290	2500	9700	2,42500										
2016		10	142	1271	2500	9700	2,42500										
2018		10	142	1291	2500	9700	2,42500										
2020		10	142	P1254	3000	7500	2,85000										
2022		10	142	1272	2500	9700	2,42500										
2024		10	142	1251	2500	9700	2,42500										
2026		10	142	1252	2500	9700	2,42500										
2028		10	142	1253	2500	9700	2,42500										
2030		10	142	P1254	3600	7500	4,27500										
2999					7080	IRR											
							38,65000										
3001								4F	2	2B1	96000	163300	259300	T C I			
		MICROFICHE 60 F-03															

CODE	COMPTE	EMPLACEMENT - NOM, PROFESSION, RESIDENCE						CATEGORIE BÂTIMENT	SCOLAIRE		VALEUR EN DOLLARS				MUNICIPAL	REMARQUES
		DIV. CAD.	CADASTRE	SUBDIVISION	FRONT	PROFONDEUR	SUPERFICIE		TERR. P. C.	TERRAIN	BÂTISSE	TOTAL				
4201 4601	45263400	DOMINION DAIRIES LIMITED TORONTO ONT 1900 WESTMORE AV H4B 1Z3						CA								
5701 5702		SINGA FORTIN ATT M DANIEL LAFRANCE 7470 ST JACQUES O H4B 1R4 H4B-8P8														
6499		CORRESPONDANCE ANGLAISE H/17/6/85														
1001	45263900	LOT WESTMORE														
2002		10 142	1292	2500	9700	2,42500										
2004		10 142	1293	2500	9700	2,42500										
2006		10 142	P1273	2000	9700	2,39300										
2006				2500	IRR											
2008		10 142	P1274	000	6977	1,30200										
2008				1210												
2999						8,54500										
3001							78	1	201	25800		25800	TVV	1		
4201 4601		MR RAPHAEL RUFFO 191 AV BROCK SUD MONTRÉAL OUEST H4X 2E7						JA	2							
6620		PROPRIÉTÉ SUJETTE A SURTAXE SUR TERRAIN VAGUE DESSERVI														
1001	45264400	LOT WESTMORE AV														
2002		10 142	P1297	960	9700	87300										
2002				840												
3001							68	201	5500		5500	EQ4	204-1			
4204 4604		PROVINCE DE QUEBEC MINS TRAVAUX PUBLICS 255 DL CREMAZIE E H800 H2M 1L5						9F								
7001		CAD 142	P1297													
7002		DEBUT DE PATRICIA AV														
7003		CAD.142 SUBD.1276														
1001	45265050	2015-35 PATRICIA														
2002		10 4730	P4	11875	6950	8,29100										
2002				IRR	7325											
3001							20	2	201	37400	129200	166600	T R	1		
4205 4605		LACOPAR INC 2090 R BROADWAY H4B 2A2						CA								
1001	45266300	2051-53 PATRICIA AVE														
		MICROFICHE 60 G-03														

4526.3400

CA 11

4201 - Laiteries Ault

4601 - 1900 Westmore Ave. H4B-1Z3

1949	1950	1951
24.9.84	17.55	300

(3)

1949 1950 1951

1949 1950 1951

1949 1950 1951

1949 1950 1951

1949 1950 1951

(3)

1949 1950 1951

1949 1950 1951

1949 1950 1951

1949 1950 1951

1949 1950 1951

1949 1950 1951

1949 1950 1951

(3)

1949 1950 1951

1949 1950 1951

(3)

1949 1950 1951

1949 1950 1951

1949 1950 1951

1949 1950 1951

1949 1950 1951

1949 1950 1951

1949 1950 1951

1949 1950 1951

1949 1950 1951

1949 1950 1951

1949 1950 1951

1949 1950 1951

1949 1950 1951

1949 1950 1951

1949 1950 1951

(3)

1949 1950 1951

1949 1950 1951

1949 1950 1951

1949 1950 1951

CODE	COMPTE	EMPLACEMENT - NOM, PROFESSION, RESIDENCE						CATEGORIE SANTIER	SCOLAIRE		VALEUR EN DOLLARS			MUNICIPAL	REMARQUES
		DIV. CAD	CADASTRE	SUBDIVISION	FRONT	PROFONDEUR	SUPERFICIE		TERR.	P. I. C.	TERRAIN	BÂTISSE	TOTAL		
2002 2002 3001	45266300	10 P4730			3400 1RR	7325 7700	2,58100								
4201 4601		MME PHILOMENE FERMINI-D AMICO 2053 AV PATRICIA H4B 1Y7						28	1	281	12600	38900	51500	T R I	
1001	45266400	2055-57 PATRICIA AV						361							
2002 3001		10 P4730			3400	7700	2,61800								
4204 4604		M DOMENICO D AMICO, CONTREMAITRE 2053 PATRICIA AV H4B 1Y7						28	1	281	12800	37600	50400	T R I	
1001	45266500	2063-65 PATRICIA AVE						361							
2002 3001		10 142 1418			3400	7700	2,61800								
4204 4604		MRS GESUINO JESS SOLINAS (RITA GARBARINO) 2069 PATRICIA AV H4B 1Y7						28	1	281	12800	37600	50400	T R I	
1001	45266600	2067-69 PATRICIA AV						361							
2002 2002 2004 2004 2999		10 142 P1419			3400 1RR	7700 7346	2,59300								
3001		10 P4730			800	7346 7168	58500								
4204 4604		MRS GESUINO JESS SOLINAS (RITA GARBARINO) 2069 PATRICIA AV H4B 1Y7					3,17800	28	1	281	15500	36600	52100	T R I	
1001	45266620	2075-85 PATRICIA AVE						361							
2002 2002	V.L.	10 4730 F3			9650 1RR	7168 6950	6,71600								
3001								20	2	281	32800	123800	156600	T R I	
4205 4605		LACOPAR INC 2090 W BROADWAY H4B 2A2						CA	1						
1001	45266625	LOT 488 2075 PATRICIA AV						361							

CODE	COMPTE	EMPLACEMENT - NOM, PROFESSION, RÉSIDENCE						CATEGORIE BÂTIMENT	SCOLAIRE		VALEUR EN DOLLARS			MUNICIPAL	REMARQUES	
		DIV CAD	CADASTRE	SUBDIVISION	FRONT	PROFONDEUR	SUPERFICIE		TERR. P.	C.	TERRAIN	BÂTISSE	TOTAL			
2002 2002 3001	45266625	10 4730	P3		IRR 3093	532 000	10300									
4212 4612 6620		CHARLES G PARE, ADMINISTRATEUR 2090 WEST BROADWAY H4B 2A2 PROPRIETE SUJETTE A SURTAXE SUR TERRAIN VAGUE DESSERVI														
1001 2002 3001	45266640	2095 PATRICIA AVE														
2002 2002 3001		10 4730	P2		6100	6950	4,24000									
4205 4605		ACOPAR INC 2090 W BROADWAY H4B 2A2														
1001 2002 2002 3001	45266660 V.L.	2105-15 PATRICIA AVE														
2002 2002 3001		10 4730	P1		12900 9535	6950 IRR	7,20600									
4205 4605		ACOPAR INC 2090 R BROADWAY H4B 2A2														
7001 7002 7003 7004		HARLEY C P R TRACKS COFFEE SHERBROOKE OUEST														
1001 2002 2002 2004 2004 2999 3001	45266700 V.L. A-150938 2-6-85 A-153063 2-12-85	3405 PATRICIA AV														
2002 2002 2004 2004 2999		10 142	910-1		6311	4040	2,58400									
2004 2004 2999		10 142	911-1		6426 6425 6460	3840	2,46700									
2004 2999							5,05100									
3001 4201 4601	A-155064 3-12-85	MR JOHN REILLY 451 CLAREMONT AV WESTMOUNT H3Y 2M4														
4601	A-155282 4-12-85															
1001 2002 2002	45266800 V.L. A-153064 2-12-85 A-155282 4-12-85	3417 PATRICIA AV.														
2002 2002		10 142	910-2		5210 5230	4040	2,10400									
		MICROFICHE 60 1-03														

45266700

IF11

4201 Mr. Morris Feinstein

4601 4660 Bonaventure # 702

IF12

4202 Mr. Arthur Douglas-Hoopex

4602 61ar Brocke Walk, Hill Crest H4X 201

IF12

4203 Mr. Hains Redlex

4603 400 Lansdowne av. #501 Westmount H3Y 2V4

H3Y 2V4

ANNULÉ

CERT.	REF.
212-96	370

45266700

IF12

4201 Mr. John K. Reilly

4601 451 Claremont Westmount H3Y 2N4

ANNULÉ

CERT.	REF.
212-96	370

45266700

CAN1

4201 Agincourt Development Corporation

4601 5810 Cl. de la Côte St-Luc H3X 2G3

ANNULÉ

CERT.	REF.
212-96	370

45266700

IF12

4201 Mr. Louis Lupanberg

4601 7533 Barry Gate St-Luc H4W 1H5

CERT.	REF.
212-96	370

CODE	COMPTE	EMPLACEMENT - NOM, PROFESSION, RÉSIDENCE						CATEGORIE BÂTIMENT	SCOLAIRE		VALEUR EN DOLLARS			MUNICIPAL	REMARQUES
		DIV. CAD	CADASTRE	SUBDIVISION	FRONT	PROFONDEUR	SUPERFICIE		TERR.	P. I. C.	TERRAIN	BÂTISSÉ	TOTAL		
2004 2599	45266800	10 142	911-2	5230	3840	2,00600									
3001	0-130938 20-9-85					4,11000									
4201 4601	MR JOHN REILLY 451 CLAREMONT AV WESTMOUNT H3Y 2N4						2A	2							
7001	RUELLE														
1001	45266900	3425 PATRICIA AVE													
2002	10 142	896	4000	9700	3,88000										
3001							2A	1 281	21600	49600	71200	T R 1			
4204 4604	MR JOHN CONTI, MUSICIAN 3425 PATRICIA H4B 1Y9						1A								
1001	45267000	3435 PATRICIA AVE													
2002	10 142	895	4000	9700	3,88000										
3001							2A	1 281	21600	39900	61500	T R 1			
4204 4604	MR CAMPBELL MORRIS 3435 PATRICIA AVE H4B 1Y9						1A								
1001	45267100	3445 PATRICIA AVE													
2002	A-13646 2-4-85	10 142	894	4000	9700	3,88000									
3001							2A	1 281	21600	40300	61900	T R 1			
4201 4601	MR DAVID R. KIRKHAM 3445 PATRICIA AV H4B 1Y9						1A								
5701 5702	Att. Employment Relocation Services Bldg 55 York 15th Floor Toronto Ont M5S-1R7														
1001	45267200	3455 PATRICIA AVE													
2002	10 142	893	4000	9700	3,88000										
3001							2A	1 281	21600	55400	77000	T R 1			
4201 4601	MR JOHN J BROHMAN 3455 PATRICIA H4B 1Y9						1A								
4202 4602	MRS JOHN J BROHMAN (SUZANNE LEGAULT) 3455 PATRICIA H4B 1Y9						2A								
1001	45267300	3465 PATRICIA AVE													

45267100

LE 21

4201 M. Jacques Bergeron
4601 3445 Ave. Patricia H3B 1A9

CERT.	EXP.
15/5/85	7/4/85

45266800

1050

4201 Mr. John K. Reilly
4601 451 Clarendon Westmount, H3T 2M7

ANNULÉ

CERT.	EXP.	370
21-2-86	2-12-87	

45266800

LE 21

CAN 1

4201 Mr. Morris Feinstein
4601 4660 Brossard # 702

45266800

4201 Baywater Development Corporation
4601 5210 Ch. Cote St. Inc H3T 2G3

ANNULÉ

CERT.	EXP.	370
21-2-86	2-12-87	

4202 Mr. Arthur Douglas-Hopfen

4602 61 av. Brock North, East-Quest H4X 2G1

LE 22

45266800

LE 22

4203 Mr. Harry Redler

4603 400 Lavoie Avenue # 501, Westmount H3T 2V4

ANNULÉ

CERT.	EXP.	361
6-10-85	26-9-85	

4201 Mr. Pierre Lapointe
4601 7533 Hardy Cote St. Inc H3W 1A5

CERT.	EXP.	370
21-2-86	2-12-87	

CODE	COMPTÉ	EMPLACEMENT - NOM, PROFESSION, RÉSIDENCE						CATEGORIE BÂTIMENT	SCOLAIRE		VALEUR EN DOLLARS			MUNICIPAL	REMARQUES	
		DIV. CAD.	CADASTRE	SUBDIVISION	FRONT	PROFONDEUR	SUPERFICIE		TERR.	P. C.	TERRAIN	BÂTISSE	TOTAL			
2002	45267300	10 142	892		4000	9700	3,88000									
3001								2A	1	2B1	21600	48400	70000	T R I		
4201		M WILLIAM P BOOTH						1F								
4601		3465 PATRICIA H4B 1Y9														
4202		MME JOANNE P BOIRE-BOOTH						2F								
1001	45267400	3475 PATRICIA AVE						1B1								
2002		10 142	891		4000	9700	3,88000									
3001								2A	1	2B1	21600	50700	72300	T R I		
4201		M JEAN FRANCOIS GOUIN						1F								
4601		3475 AVE PATRICIA H4B 1Y9														
4202		MME KATIA ALWONELLOS						2F								
4602		6630 SHERBROOKE O H4D1 H4B 1N7														
1001	45267500	3485 PATRICIA AVE						1B1								
2002		10 142	890		4000	9700	3,88000									
3001								2A	1	2B1	21500	30400	51900	T R I		
4211		ESTATE SUCC STUART M GORDON						0A5								
5701		ATT MRS STUART M GORDON														
5702		3485 PATRICIA H4B 1Y9														
1001	45267600	3495 PATRICIA AVE						1B1								
2002		10 142	889		4000	9700	3,88000									
3001								2A	1	2B1	21500	69600	91100	T R I		
4204		MR STANTON S SMALL						3A								
4604		3495 PATRICIA AV H4B 1Y9														
6400		<i>Correspondance anglaise F.F. 9/1/85. J</i>														
1001	45267700	3505 PATRICIA AVE						1B1								
2002		10 142	P488		3900	9700	3,78300									
3001								2A	1	2B1	21100	40400	61500	T R I		
4212		MR IAN P CONNOLLY, ENGINEER						3A								
4612		3505 PATRICIA AV H4B 1Y9														
1001	45267800	3515 PATRICIA AVE						1B1								
		MICROFICHE 60 K-03														

CODE	COMPTÉ	EMPLACEMENT - NOM, PROFESSION, RÉSIDENCE						CATEGORIE BÂTIMENT	SCOLAIRES		VALEUR EN DOLLARS			MUNICIPAL	REMARQUES
		DIV. CAD.	CADASTRE	SUBDIVISION	FRONT	PROFONDEUR	SUPERFICIE		TERR.	P. C.	TERRAIN	BÂTISSE	TOTAL		
2002 2004 2999	45267800	10 142	P888		100	9700	9700								
		10 142	P887		3675	9700	3,56500								
							3,66200								
3001															
4201 4601															
1001 2002 2004 2999	45267900	10 142	P887		325	9700	31500								
		10 142	886		4000	9700	3,88000								
							4,19500								
3001															
4201 4601															
1001 2002 2004 2999	45268100	10 142	1465		10400	9700	5,38300								
					700	9700									
3001															
4201 5701 5702															
1001 2002 3001	45268500	10 142	734		2600	9700	2,52200								
4201 4601															
1001 2002 3001	45268600	10 142	733		2600	9700	2,52200								

4526 8600

1A11

4201 Mrs Robert Bennett

4601 4501 Patricia H4B 122

2A11

4202 Mrs Frances Palevsky

CERT. NO.	LEPH.	
207186	28/10/81	391

CODE	COMPTE	EMPLACEMENT - NOM, PROFESSION, RÉSIDENCE					CATEGORIE BÂTIMENT	SCOLAIRE		VALEUR EN DOLLARS			MUNICIPAL	REMARQUES	
		DIV. CAD.	CADASTRE	SUBDIVISION	FRONT	PROFONDEUR		SUPERFICIE	TERR.	P. C.	TERRAIN	BÂTIMENT			TOTAL
4212 4612	45268600	MR GIOVANNI P. FAVRETTO, MERCHANT 221 PERCIVAL MONTREAL OUEST H4X 1T8					IA	C2							
		4543 PATRICIA AVE													
1001	45268700	4543 PATRICIA AVE													
2002		10 142 732		2600	9700	2,52200									
3001															
4201 4601		MR IAIN M MACLEOD, TEACHER 4543 PATRICIA AV H4B 1Z2					IA	I							
1001	45268800	4549 PATRICIA AVE													
2002		10 142 731		2500	9700	2,42500									
3001															
4204 4604		MRS HUGH P JOHNSON (HILDA E MC KNIGHT) 4549 PATRICIA AV H4B 1Z2					5A	I							
1001	45268900	4555 PATRICIA AV													
2002		10 142 730		2500	9700	2,42500									
3001															
4211 4611		MR DAVID A COULTER, EXECUTIVE 4555 PATRICIA AV H4B 1Z2					IA	I							
1001	45269000	4561 AVE PATRICIA													
2002		10 142 729		2500	9700	2,42500									
3001															
4201 4601 4202		Mlle MICHELLE DION 4561 PATRICIA H4B 1Z2 M IAN R BRODIE					3F	I							
1001	45269100	4567 PATRICIA AVE													
2002		10 142 728		2500	9700	2,42500									
3001															
4204 4604		MR ROBERT K OHARA, TAX COMMISSIONER 4567 PATRICIA AV H4B 1Z2					IA	I							

45268600

75268800

0A6I1

(F2)

4201 Estate Giovanni Peter Favretto

4201 M. James Fraser Sargis

7601 7549 Patricia Dr. H. 4B. 122

5701 att. Mrs. Maria Yolanda Prevedello
Favretto Ex. Test.

CERT.	RFP.	244
18/85	5/9/85	

5702 221 Percival Mtl. Ouest H4X 1T8

CERT.	RFP.
27-3-85	12-2-85

A552

CODE	COMPTE	EMPLACEMENT - NOM, PROFESSION, RÉSIDENCE						CATEGORIE BÂTIMENT	SCOLAIRE		VALEUR EN DOLLARS			MUNICIPAL	REMARQUES
		DIV. CAD	CADASTRE	SUBDIVISION	FRONT	PROFONDEUR	SUPERFICIE		TERR. P. C.	TERRAIN	BÂTISSE	TOTAL			
1001	45269300 A-117160	4575 PATRICIA AVE						181							
2002		10 142	727		2500	9700									
2004		10 142	P726		1250	9700									
2999															
3001		VERSO						2A	1	2B1	20200	59700	79900	T R I	
4201		MISS BETTY MAYERGWITZ						3A							
4601		4575 AV PATRICIA H98 122 249 SHEARON DR NEW WEST H4X 1N8 R122 N1533 V-125R													
1001	45269400	4585 PATRICIA AV						181							
2002		10 142	P726		1250	9700									
2004		10 142	725		2500	9700									
2999															
3001								2A	1	2B1	20200	51200	71400	T R I	
4201		MRS ROSEMARY E LUNN-HEARD						2A							
4601		4612 AV PATRICIA H98 121													
1001	45269500	4595 PATRICIA AVE						181							
2002		10 142	724		2500	9700									
2004		10 142	P723		1250	9700									
2999															
3001								2A	1	2B1	20200	51200	71400	T R I	
4201		MRS JOSEPH R HOWELL (EILEEN DORAY)						5A							
4601		4595 PATRICIA AV H98 122													
6400		<i>Correspondance anglaise P.R. 9/9/85</i>													
1001	45269700	4605 PATRICIA						181							
2002		10 142	P723		1250	9700									
2004		10 142	722		2500	9700									
2999															
3001								2A	1	2B1	20200	49600	69800	T R I	
4204		MR ROLF SEBALDT, SUPERVISOR						2A							
4604		4605 PATRICIA AV H98 122													
1001	45269800	4615 PATRICIA AVE						181							
2002		10 142	721		2500	9700									
2004		10 142	P720		1250	9700									
2999															
3001								2A	1	2B1	20200	51200	71400	T R I	

45262300

1511

4201 St. George O'Hara

4601 4575 Patricia 448 122

CERT.	EPP.	
51985	7513185	346

1511

CODE	COMPTE	EMPLACEMENT - NOM, PROFESSION, RÉSIDENCE						CATEGORIE BÂTIMENT	SCOLAIRE		VALEUR EN DOLLARS			MUNICIPAL	REMARQUES
		DIV. CAD	CADASTRE	SUBDIVISION	FRONT	PROFONDEUR	SUPERFICIE		TERR.	P. C.	TERRAIN	BÂTISSE	TOTAL		
4204 4604	45269800	MR EMILE ROUX, COMPTABLE 4615 PATRICIA AV H48 122													
1001	45270000	4625 PATRICIA AVE						183							
2002		10 142 719		2500	9700	2,42500									
2004		10 142 P720		1250	9700	1,21300									
2999						3,63800									
3001								2A	1	2B1	20200	51200	71400	T R 1	
4212 4612		MR MARIO BRICOLI, WAITER 4625 PATRICIA H48 122													
1001	45270100	4635 PATRICIA AVE						183							
2002		10 142 717		2500	9700	2,42500									
2004		10 142 718		2500	9700	2,42500									
2999						4,85000									
3001								2A	1	2B1	27000	44800	71800	T R 1	
4201 4601		MRS ARTHUR L EASTMAN (LOIS MARGARET L TURRIFF) 4635 PATRICIA AV H48 122													
6400		<i>Correspondance anglaise F.F. 9/14/85</i>													
1001	45270300	4645 PATRICIA AVE						183							
2002		10 142 715		2500	9700	2,42500									
2004		10 142 716		2500	9700	2,42500									
2999						4,85000									
3001								2A	1	2B1	27000	37800	64800	T R 1	
4201 4601 4202		PIERRE F SAVOIE 608 4645 PATRICIA AV H48 122 MISS JANET MACAULAY 408													
1001	45270500	4655 PATRICIA AVE						183							
2002		10 142 713		2500	9700	2,42500									
2004		10 142 714		2500	9700	2,42500									
2999						4,85000									
3001								2A	1	2B1	27000	42400	69400	T R 1	
4203 4603 4204 4604		MR RICHARD PAINTER, COURTIER 4655 PATRICIA AV H48 122 MISS PATRICIA HOOKS 4655 PATRICIA AV H48 122													
		MICROFICHE 60 0-03													

CODE	COMPTE	EMPLACEMENT - NOM, PROFESSION, RÉSIDENCE					CATEGORIE BÂTIMENT	SCOLAIRE		VALEUR EN DOLLARS			MUNICIPAL	REMARQUES	
		DIV. CAD.	CADASTRE	SUBDIVISION	FRONT	PROFONDEUR		SUPERFICIE	TERR.	P. C.	TERRAIN	BATISSE			TOTAL
1001	45270700	4665 AVE PATRICIA					1281								
2002		10 142	711		2500	9700									
2004		10 142	712		2500	9700									
2999															
3001															
4201		MME CHARLES BENGHOZI (MARIELLE LANGLOIS)					2F								
4601		4665 PATRICIA AV H4B 122													
7001		SOMERLED AVE													
1001	45271400	4815-17 PATRICIA AV.					1162								
2002		10 142	S16-1		1000	9700									
2004		10 142	P517-1		900	9700									
2006					067										
2008		10 142	S16-2		1500	9700									
2999		10 142	S15-2		2200	9700									
3001															
4201		M DOMENICO REA					1F								
4601		4815 PATRICIA H4V 1Y7													
1001	45271500	4823-25 PATRICIA AV					1162								
2002		10 142	S15-1		300	9700									
2004		10 142	S13-2		400	9700									
2006		10 142	S14		2500	9700									
2999															
3001															
4204		M ONOFRID MARZITELLI, JARDINIER					1F								
4604		4823 PATRICIA AV H4V 1Y7													
1001	45271600	4827-29 PATRICIA AV					1162								
2002		10 142	S12-2		1100	9700									
2004		10 142	S13-1		2100	9700									
2999															
3001															
4212		MR HOWARD GILBERT DEARLOVE, STATION INSTALLER					1A								
4612		4827 PATRICIA AV H4V 1Y7													
1001	45271700	4835-37 PATRICIA AV					1162								

CERT.	EFF.	
6/9/85	11/1/85	324

27000 48000 75000
~~27000 48000 75000~~

T R I

T R I

T R I

T R I

T R I

T R I

T R I

T R I

T R I

T R I

T R I

T R I

T R I

T R I

T R I

T R I

T R I

T R I

T R I

T R I

T R I

T R I

T R I

T R I

T R I

T R I

T R I

T R I

T R I

T R I

T R I

T R I

T R I

T R I

T R I

T R I

T R I

T R I

T R I

T R I

T R I

T R I

T R I

T R I

T R I

T R I

CODE	COMPTE	EMPLACEMENT - NOM, PROFESSION, RÉSIDENCE					CATEGORIE BÂTIMENT	VALEUR EN DOLLARS			MUNICIPAL	REMARQUES			
		DIV. CAD	CADASTRE	SUBDIVISION	FRONT	PROFONDEUR		SUPERFICIE	TERR. P. C.	TERRAIN			BÂTISSE	TOTAL	
2002 2004 2999	45271700	10 142	511-2		1800	9700	1,74600								
3001		10 142	512-1		1400	9700	1,35800								
3001							3,10400								
4201 4601								2B	1 2B1	19500	42100	61600	T R I		
4201 4601		MR PETER CHARRON 4837 PATRICIA AV H4V 1Y7					1A								
1001	45271800	4839-41 PATRICIA AVE					16A								
2002 2004 2999		10 142	510		2500	9700	2,92500								
3001		10 142	511-1		700	9700	67900								
3001							3,10400								
4204 4604		VERSO					1A								
4205 4605		MR CRAIG MC DONALD 4839 PATRICIA H4V 1Y7 8296 Piece de Coubertin H4 2C6					2A								
5701 5702		MRS CRAIG MC DONALD (JOCELYNE MC MANIMAN) 4839 PATRICIA H4V 1Y7 8296 Piece de Coubertin H4 2C6 F202 (18-2-85) am 4372													
5701 5702		ATT MC JEAN H OUELLETTE 3468 BRUNNONS 2107 H3G 1Y4 F202 (18-2-85) am 4365													
1001	45271900	4851-53 PATRICIA AVE					16A								
2002		10 142	1446		3260	9700	3,15300								
3001								2B	1 2B1	19800	50300	70100	T R I		
4204 4604		MR HENRY HOLZMAN 4851 PATRICIA AV H4V 1Y7					1A								
4204 4604		MISS ELLEN HOLZMAN 5557 AV COOLBROOK H3X 2L6					3A								
1001	45272000	4855-57 PATRICIA AVE					16A								
2002		10 142	1445		3260	9700	3,15300								
3001								2B	1 2B1	19800	50300	70100	T R I		
4201 4601		MISS THERESE AZZARIA 4855 PATRICIA AV H4V 1Y7					7A								
1001	45272100	4865-67 PATRICIA AVE					16A								
2002		10 142	1444		3260	9700	3,15300								
3001								2B	1 2B1	19800	50300	70100	T R I		
		MICROFICHE 60 B-04													

45291800

(FI)

4201 M. Paul Hein
4601 4841 av Patricia HAV 147

2F11

4202 Mme Helim Mc Donough - Hein

GENE	EFF
15-11-85	28-1-85
350	

GENE	EFF
27-85	16-85

4201 M. Paul Hein

1 JAN 1985

3

1300

110000

4201 M. Paul Hein
4601 4841 av Patricia HAV 147
Mme Helim Mc Donough - Hein

1 JAN 1985

3

1300

110000

4201 M. Paul Hein

4201 M. Paul Hein
4601 4841 av Patricia HAV 147
Mme Helim Mc Donough - Hein

45291800

30 1 1985

1300

110000

110000

1 JAN 1985

3

1300

110000

4201 M. Paul Hein

4201 M. Paul Hein

1 JAN 1985

3

1300

110000

CODE	COMPTE	EMPLACEMENT - NOM, PROFESSION, RESIDENCE					CATEGORIE BÂTIMENT	SCOLAIRE		VALEUR EN DOLLARS			MUNICIPAL	REMARQUES	
		DIV. CAD	CADASTRE	SUBDIVISION	FRONT	PROFONDEUR		SUPERFICIE	TERR. P. C.	TERRAIN	BÂTISSE	TOTAL			
4201 4601	45272100	MRS HEATHER JEAN SWIFT-SEIFERT 4172 AV MELROSE H4A-254 4865 Patricia Av. H4V 1X7 F.1222 #4534 (02) 19-4-85					2A								
1001	45272200	4369-71 PATRICIA AVE					1163								
2002		10 142 1443			3260	9700									
3001							28	1	281	19800	50300	70100	T R I		
4201 4601		MRS JUNE MARY REED-GATELARO 4871 PATRICIA AV H4V 1Y7 <i>Correspondance anglaise F.F. 5-12-85 L.H.</i>					5A								
1001	45272300	4873-79 PATRICIA AV					1163								
2002		10 142 1442			3260	9700									
3001							28	1	281	19800	50300	70100	T R I		
4201 4601		M LOUIS MASSE 260 DES BOSQUETS STE ADELE JDR 1L0					1F	2							
1001	45272400	4881-83 PATRICIA AV A-176340 76-8-85					1163								
2002		10 142 1441			3260	9700									
3001							28	1	281	19800	50300	70100	T R I		
4201 4601		Mlle JOHANNE Y CANTIN 4881 PATRICIA AV H4V 1Y7 VERSO					3F	3							
1001	45272500	4889-91 PATRICIA AVE					1163								
2002		10 142 1440			3260	9700									
3001							28	1	281	19800	50300	70100	T R I		
4202 4602 4203 4603		Mlle GILBERTE BRETON 4889 PATRICIA AV H4V 1Y7 Mlle GAETANE LEBEUF 2384 E SHERBROOKE H2K 1E6					3F	1							
1001	45272600	4893-95 PATRICIA AV					1163								
2002		10 142 1439			3260	9700									
3001							28	1	281	19800	50300	70100	T R I		

45272400

1881

4201 M. Richard Mascareis

4621 12.060 Tremblay H.H.B. 186

S.F.E.I

4202 Mlle Suzanne Guerin

CERT.	EFF.
36/1/85	26/1/85

CODE	COMPTE	EMPLACEMENT - NOM, PROFESSION, RESIDENCE						CATEGORIE GAINIER	SCOLAIRE		VALEUR EN DOLLARS			MUNICIPAL	REMARQUES
		DIV. CAD.	CADASTRE	SUBDIVISION	FRONT	PROFONDEUR	SUPERFICIE		TERR.	P. C.	TERRAIN	BATISSE	TOTAL		
4204 4604	45272600	MRS MICHAEL B KEATING (MONICA E BRAHAM)						5A							
		4895 PATRICIA AV H4V 1Y7													
1001	45272700	4901-03 PATRICIA AV						161							
2002		10 142 1438		3260	9700	3,15300									
3001								28	1 281	19800	50300	70100	T R 1		
4201 4601		MR WILLIAM MACDONALD						1A							
		4903 PATRICIA AV H4V 1Y7													
1001	45272800	4905-07 PATRICIA AV						161							
2002		10 142 1437		3260	9700	3,15300									
3001								28	1 281	19800	50300	70100	T R 1		
4201 4601		MRS ISABELLA FORD-MACDONALD						2A							
		217 FOULSELEY AV N MTL OUEST H4V 1Y1 150 St. Jean Ave. North, MTL West H4V 1Y9 F7222 (234-54) V.B. 73998													
1001	45272900	4913-15 PATRICIA AV						161							
2002		10 142 1436		3260	9700	3,15300									
3001								28	1 281	19800	50300	70100	T R 1		
4201 4601 4202		M GILBERT BUREAU						1F							
		1525 BERNARD O NB OUTREMONT H2V 1Q7													
		Mlle CHRISTIANE LORTIE						2F							
1001	45273000	4917-19 PATRICIA AV						161							
2002		10 142 1435		3260	9700	3,15300									
3001								28	1 281	19800	53700	73500	T R 1		
4204 4604		MME J ALDERIC BOYER (MARIE J GIGUERE)						5F							
		4919 PATRICIA AV H4V 1Y7													
1001	45273100	4925-27 PATRICIA AV						161							
2002		10 142 1434		3260	9700	3,15300									
3001								28	1 281	19800	62200	82000	T R 1		
4211 4611		MME J ALDERIC BOYER (MARIE JEANNE GIGUERE)						5F							
		4919 PATRICIA AV H4V 1Y7													

CODE	COMPTE	EMPLACEMENT - NOM, PROFESSION, RÉSIDENCE					CATEGORIE BÂTIMENT	SCOLAIRE		VALEUR EN DOLLARS			MUNICIPAL	REMARQUES	
		DIV. CAD.	CADASTRE	SUBDIVISION	FRONT	PROFONDEUR		SUPERFICIE	TERR.	P. C.	TERRAIN	BÂTISSE			TOTAL
1001	45273200	4929-31 PATRICIA AV													
2002		10 142	1433		3260	9700									
3001															
4211		MME J ALDERIC BOYER (MARIE JEANNE SIGUERE)													
4611		4919 PATRICIA AV H4V 1Y7													
1001	45273300	4945 PATRICIA AVE													
2002		10 142	P1431		1583	9700									
2004		10 142	1432		3260	9700									
2999															
3001															
4201		MR THOMAS MCKEOWN													
4601		4945 PATRICIA H4V 1Y7													
4202		MME MICHELLE SAUVE-MCKEOWN													
4602		4945 PATRICIA H4V 1Y7													
1001	45273500	4956 PATRICIA AV													
2002		10 142	P1431		1667	9700									
2004		10 142	P1430		3167	9700									
2999															
3001															
4212		MME MAURICE MARTEL (SUZANNE CHOUINARD)													
4612		4955 PATRICIA H4V 1Y7													
		1270 New Ponds #2 H36 1A8 F.1222 #4522 JOL 16 45													
1001	45273600	4965 PATRICIA AV													
2002		10 142	P1430		083	9700									
2004		10 142	1429		3250	9700									
2006		10 142	1428		1500	9700									
2999															
3001															
4204		MR GEORGE OLSOUFIEFF, DRAUGHTSMAN													
4604		4965 PATRICIA AV H4V 1Y7													
1001	45273800	4987-85 PATRICIA AV													
2002		10 142	485		2500	9700									
2004		10 142	484		2500	9700									
2999															
3001															

45273500

1811

4201 Mr. Victor Blazenc

4601 4955 Patricia Av. H.V. 147

2811

4202 Mrs. Christina Prader-Blazenc

CERT.	EFF.
15/85	2/1/85

CODE	COMpte	EMPLACEMENT - NOM. PROFESSION. RESIDENCE						CATEGORIE BATIMENT	SCOLAIRE		VALEUR EN DOLLARS			MUNICIPAL	REMARQUES
		DIV. CAD.	CADASTRE	SUBDIVISION	FRONT	PROFONDEUR	SUPERFICIE		TERR.	P. C.	TERRAIN	BATISSE	TOTAL		
4211 4611	45273800	M	ERNESTO GUADAGNO, JOURNALIER												
			4985 PATRICIA AV												
1001	45274000		5015-17 PATRICIA AV												
2002			10 142	483	2500	9700					2,42500				
2004			10 142	P482	1450	9700					1,40600				
2999											3,83100				
3001															
4211 4611		M	THOMAS D AKICO, OPERATEUR												
			5015 PATRICIA AV												
1001	45274200		5025-27 PATRICIA AV												
2002			10 142	P482	1050	9700					1,01500				
2004			10 142	481	2500	9700					2,42500				
2999											3,44000				
3001															
4211 4611		MR	JAMES WILLIAM RUDDY, TEACHER												
			5025 PATRICIA AV												
7601			FIELDING AV												
1001	45274300		5105 PATRICIA AV												
2002			10 142	279	2500	9700					2,42500				
2004			10 142	280	2500	9700					2,42500				
2999											4,85000				
3001															
4204 4604		MR	GIUSEPPE GUGLIELMI, LABORER												
			5105 PATRICIA AV												
1001	45274500		5115 PATRICIA AV												
2002			10 142	277	2500	9700					2,42500				
2004			10 142	278	2500	9700					2,42500				
2999											4,85000				
3001															
4204 4604		MISS	VERA ROSALIND MATTHEWS, STATISTICAL												
			5115 PATRICIA AV												
6400			<i>Correspondance anglaise F.F. 9/9/85 #</i>												
1001	45274700		5125 PATRICIA AV												

45274300

1201

4201 Mr. Pietro Guglielmi

4601 5105 av. Patricia H4V 1Y9

CERT.	EFF.
26/10/85	17/10/85

45274500

3811

4201 Mlle. Carmela Coffi

4601 5115 av. Patricia H4V 1Y9

1E11

4201 M. Giuseppe Coffi

CERT.	EFF.
6-10-85	1-10-85
	361

CODE	COMPTE	EMPLACEMENT - NOM, PROFESSION, RÉSIDENCE					CATEGORIE BÂTIMENT	SCOLAIRE		VALEUR EN DOLLARS			MUNICIPAL	REMARQUES		
		DIV. CAD.	CADASTRE	SUBDIVISION	FRONT	PROFONDEUR		SUPERFICIE	TERR.	P. C.	TERRAIN	BÂTISSÉ			TOTAL	
2002 2004 2999	45274700	10 142	276		2500	9700	2,42500									
		10 142	275		2500	9700	2,42500									
							4,85000									
3001								2A	1 2B1	26200	31600	57800	T R I			
4201 4601 4202		MR MATTHEW RUDZICZ 5125 AV PATRICIA H4V 1Y9 MRS KATALIN RUDZICZ					1A	1								
								2A	1							
1001	45274900	5135 PATRICIA AV														
2002 2004 2999		10 142	274		2500	9700	2,42500									
		10 142	273		2500	9700	2,42500									
							4,85000									
3001								2A	1 2B1	26200	31500	57700	T R I			
4204 4604		MR ROBERT F BURNS, LOC FIREMAN 5135 PATRICIA AV H4V 1Y9					1A	1								
		<i>Correspondance anglaise F.F. 9/85 4</i>														
1001	45275100	5145 PATRICIA AV														
2002 2004 2999		10 142	272		2500	9700	2,42500									
		10 142	271		2500	9700	2,42500									
							4,85000									
3001								2A	1 2B1	26200	28100	54300	T R I			
4204 4604		MR JOHN M P J TANSEY, SPECIAL AGEN 5145 PATRICIA AV H4V 1Y9					1A	1								
1001	45275300	5155 PATRICIA AV														
2002		10 142	270		2500	9700	2,42500									
3001								2A	1 2B1	23100	54900	68000	T R I			
4201 4601 4202		MR DANIEL KIDDIE 5155 PATRICIA AV H4V 1Y9 MRS ELIDE BIONDI-KIDDIE					1A	1								
								2A	1							
1001	45275400	5165 PATRICIA AV														
2002 2004 2999		10 142	269		2500	9700	2,42500									
		10 142	268		2500	9700	2,42500									
							4,85000									
3001								2A	1 2B1	26200	31800	58000	T R I			

CODE	COMPTE	EMPLACEMENT - NOM, PROFESSION, RÉSIDENCE						CATEGORIE BÂTIMENT	SCOLAIRE		VALEUR EN DOLLARS			MUNICIPAL	REMARQUES			
		DIV. CAD.	CADASTRE	SUBDIVISION	FRONT	PROFONDEUR	SUPERFICIE		DOLLARS	TERR. P. C.	TERRAIN	BÂTISSE	TOTAL					
4201 4601 4202 4203 4204 4205 4206 4207	45275400	MR LAWRENCE G SAVOY 5/8 5165 PATRICIA AV H4V 1Y9 MR ROBERT SAVOY 1/8 MRS EDITH SAVOY-SLOWN 1/8 MR RICHARD A S SAVOY 1/32 MR GILBERT MAXWELL SAVOY 1/32 MR BYRON LONCE SAVOY 1/32 MR LINDSAY E SAVOY 1/32						VERSO										
1001	45275600	5175 PATRICIA AV						171										
2002 2004 2999		10 142	267		2500	9700	2,42500											
		10 142	266		2500	9700	2,42500											
							4,85000											
3001								2A	1 281	26200	28100	54300	T R 1					
4201 4601		MRS ROGER DANDREA (DELIA LEVOSADA) 5175 PATRICIA H4V 1Y9						2A										
1001	45275800	5165 PATRICIA AV						171										
2002 2004 2999		10 142	265		2500	9700	2,42500											
		10 142	264		2500	9700	2,42500											
							4,85000											
3001								2A	1 281	26200	29900	56000	T R 1					
4201 4601 4202		MR JIN IL PYEON 5185 PATRICIA AV H4V 1Y9 MRS DIANNE E LIHOU-PYEON						1A 2A										
6400		<i>Correspondance anglaise F.F. 9/9/85</i>																
1001	45276000	5195 PATRICIA AV						171										
2002 2004 2999	<i>A-139533 16-4-85</i>	10 142	263		2500	9700	2,42500											
		10 142	262		2500	9700	2,42500											
							4,85000											
3001								2A	1 281	26200	31100	57300	T R 1					
4204 4604		MRS JOHN R MILLAR (BERTHE DUGUAY) 5195 PATRICIA AV H4V 1Y9						5A										
		VERSO																
1001	45276200	5205 PATRICIA AV						171										
2002 2004 2999	<i>A-141910 21-5-85</i>	10 142	261		2500	9700	2,42500											
	<i>A-149592 1-9-85</i>	10 142	260		2500	9700	2,42500											
							4,85000											
3001								2A	1 281	26200	29600	55800	T R 1					

45275400

1AE1

4201 M. Laurence Sarrac

4601 5165 av. Patricia H4V 1Y9

CERT.	EFF.
9-11-84	3-7-84

45276000

1AE1

4201 M. Arthur Heagy

4601 5195 av. Patricia H4V 1Y9

4202 Mme Sandra Fourme-Heagy

CERT.	EFF.
24/05/10/4/05	

AEB20

CODE	COMPTE	EMPLACEMENT - NOM, PROFESSION, RÉSIDENCE					CATEGORIE BÂTIMENT	SCOLAIRE		VALEUR EN DOLLARS			MUNICIPAL	REMARQUES	
		DIV CAD	CADASTRE	SUBDIVISION	FRONT	PROFONDEUR		SUPERFICIE	TERR. P. C.	TERRAIN	BÂTISSE	TOTAL			
4204 4604	45276200	MR LORNE DEWEY MACBEAN, ACCOUNTANT 5205 PATRICIA AV H4V 1Y9					1A								
		VERSO													
1001	45276400	5215 PATRICIA AV					1A								
2002		10 142	259		2500	9700					2,42500				
2004		10 142	259		2500	9700					2,42500				
2999											4,85000				
3001															
4202 4602		MRS WILLIAM OSCAR KREMEL (ELIZABETH LORRAINE MACALISTE) 5215 PATRICIA H4V 1Y9					5A								
1001	45276600	5225 PATRICIA AV					1A								
2002		10 142	257		2500	9700					2,42500				
2004		10 142	256		2500	9700					2,42500				
2999											4,85000				
3001															
4211 4611		MR JOHN VOOT, FOREMAN 5225 PATRICIA AV H4V 1Y9					2A	1	281	26200	91900	68100	T R 1		
6400		<i>Correspondance anglaise F.F. 9/9/85 B</i>													
1001	45276800	5245 PATRICIA AV					1A								
2002		10 142	255		2500	9700					2,42500				
2004		10 142	254		2500	9700					2,42500				
2999											4,85000				
3001															
4202 4602 4603 4603		* RICHARD HADLEY 5245 PATRICIA H4V 1Y9 <i>Mrs Dorothy Ruth Robinson</i> 5245 Patricia H4V 1Y9					1F								
1001	45277000	5255 PATRICIA AV					1A								
2002		10 142	252		2500	9700					2,42500				
2004		10 142	253		2500	9700					2,42500				
2999											4,85000				
3001															
4204 4604		MRS RONALD R JESSOP (NANETTE E CLARK) 5255 PATRICIA AV H4V 1Y9					5A								
1001	45277200	5265 PATRICIA AV					1A								

CERT.	EFF.	370
21-2-86	26-11-85	

45216200

2A12

4201 Mrs Sandra Marion Mac Beam - Jehoda

4201 49 Rosechale Dollard-des-Ormeaux H9G

109

1A12

4202 Mr Stanley Frank Mac Beam

ANNULÉ

CERT.	EFF.
2-1-85	2-15-85

4527 1200

4201 N. ALAN HERRINGTON

4201 5205 PATALIA HAVANA

3F11

4202 Mlle Louise Kenworthy

CERT.	EFF.	356
15-11-82	4-2-85	

CODE	COMPTE	EMPLACEMENT - NOM, PROFESSION, RÉSIDENCE						CATEGORIE BÂTIMENT	SCOLAIRE		VALEUR EN DOLLARS			MUNICIPAL	REMARQUES	
		DIV. CAD.	CADASTRE	SUBDIVISION	FRONT	PROFONDEUR	SUPERFICIE		TERR.	P. C.	TERRAIN	BÂTISSE	TOTAL			
2002 2004 2999	45277200	10 142	251		2500	9700	2,42500									
		10 142	250		2500	9700	2,42500									
							4,85000									
3001								2A	1	2B1	26200	29900	56100	T R I		
4201 4601		MRS HELEN R DAGG 5265 PATRICIA AV H4V 1Y9						1A	1							
1001	45277400	5275 PATRICIA AV						1172								
2002 2004 2999		10 142	240		2500	9700	2,42500									
		10 142	249		2500	9700	2,42500									
							4,85000									
3001								2A	1	2B1	26200	37200	63400	T R I		
4201 4601		MR JAMES UPHAM 5275 PATRICIA AV H4V 1Y9						1A	1							
4202 4602		MRS JAMES UPHAM (SUSAN REOB) 5275 PATRICIA AV H4V 1Y9						2A	1							
1001	45277600	5285 PATRICIA AV						1172								
2002 2004 2999		10 142	247		2500	9700	2,42500									
		10 142	246		2500	9700	2,42500									
							4,85000									
3001								2A	1	2B1	26200	38600	64800	T R I		
4204 4604		MR DONALD T TRENHOLM, TEACHER 5285 PATRICIA AV H4V 1Y9						1A	1							
1001	45277800	5295 PATRICIA AV						1172								
2002 2004 2999		10 142	244		2500	9700	2,42500									
		10 142	245		2500	9700	2,42500									
							4,85000									
3001								2A	1	2B1	26200	33400	59600	T R I		
4201 4601		MR TIN SAN CHEONG 5295 PATRICIA AV H4V 1Y9						1A	1							
4202 4602		MRS TIN SAN CHEONG (LAI PING YIU) 5295 PATRICIA AV H4V 1Y9						2A	1							
1001	45278000	5299 PATRICIA AV						1172								
2002		10 142	243		2500	9700	2,42500									
3001								2A	1	2B1	13100	62100	75200	T R I		

CODE	COMPTE	EMPLACEMENT - NOM, PROFESSION, RÉSIDENCE						CATEGORIE BÂTIMENT	SCOLAIRE		VALEUR EN DOLLARS			MUNICIPAL *	REMARQUES
		CIV. CAD.	CADASTRE	SUBDIVISION	FRONT	PROFONDEUR	SUPERFICIE		TERR.	P. C.	TERRAIN	BÂTISSE	TOTAL		
4204 4604 7001	45278000	MRS RICHARD ZENNICKIS (ROSE H. NAGY) 5299 PATRICIA AV H4V 179 CHESTER AV					5A	3							
1001	45278400	5309-11 PATRICIA AV													
2002		10 142 97			2500	9700									
3001									28	1	281	13500	60500	74000	T R 1
4211 4611		M PAOLO BIONDI 5309 PATRICIA AV H4V 171					5F	2							
1001	45278500	5315-17 PATRICIA AV													
2002		10 142 96			2500	9700									
3001									28	1	281	13500	56400	69900	T R 1
4207 4607		M TERSILIO MANIERI, JOURNALIER 5315 PATRICIA AV H4V 171					5F	2							
1001	45278600	5325-27 PATRICIA AV													
2002		10 142 95			2500	9700									
2004		10 142 94-1			1250	9700									
2999															
3001									28	1	281	20300	68600	88900	T R 1
4204 4604		MR ANTONIO ZULLO, CONTRACTOR 5325 PATRICIA AV H4V 171					5A	3							
1001	45278800	5335-37 PATRICIA AV													
2002		10 142 94-2			1250	9700									
2004		10 142 93			2500	9700									
2999															
3001									28	1	281	20300	68600	88900	T R 1
4204 4604		M TAMARA SCHULZ 330 DE BEAUHARNOIS #2 H2N 1K7					5F	1							
1001	45278900	5345-47 PATRICIA AV													
2002		10 142 92			2500	9700									
2004		10 142 91-2			1250	9700									
		MICROFICHE 60 K-04													

CODE	COMPTE	EMPLACEMENT - NOM, PROFESSION, RÉSIDENCE					SURFACIE	CATEGORIE BÂTIMENT	SCOLAIRE		VALEUR EN DOLLARS			MUNICIPAL	REMARQUES	
		DIV. CAD.	CADASTRE	SUBDIVISION	FRONT	PROFONDEUR			YERR P. C.	TERRAIN	BÂTISSSE	TOTAL				
2999	45278900						3,63800									
3001																
4201								28	1	281	20300	58700	79000	T R I		
4601		MR ANGELO TUCCIA, COOK 4446 CARNSCLIFFE AV H4A 3E8														
1001	45279100															
2002		5355-57 PATRICIA AV														
2004		10 142	91-1		1250	9700	1,21300									
2999		10 142	90		2500	9700	2,42500									
3001							3,63800									
4201								28	1	281	20300	57000	77300	T R I		
4601		MR ANGELO MUSTILLO 5357 PATRICIA H4V 121														
4202		MME ANGELO MUSTILLO (GIOVANNINA COLASURDO) 5357 PATRICIA H4V 121														
4602																
1001	45279200															
2002		5365-67 PATRICIA AV														
2004		10 142	88-2		1250	9700	1,21300									
2999		10 142	89		2500	9700	2,42500									
3001							3,63800									
4205								28	1	281	20300	60400	80700	T R I		
4605		MR EMILE KUSAT, ELECTRICIEN 5365 PATRICIA H4V 121														
1001	45279400															
2002		5375-77 PATRICIA AV														
2004		10 142	87		2500	9700	2,42500									
2999		10 142	88-1		1230	9700	1,21300									
3001							3,63800									
4204								28	1	281	20300	62400	82700	T R I		
4604		MR JOHN JENCO JR, LABORER 5377 PATRICIA AV H4V 121														
7001		CONNAUGHT AV														
7002		DEBUT DE ROBERT BURNS														
7003		VOIES DU C P R														
1001	45280350															
2002		5496 ROBERT BURNS														
2002		10 142	1513		7615	11197	8,89900									
2004					7502	12524										
2004		10 141	968		5002	4000	2,66600									
2004					TRR	6765										
		MICROFICHE 80 L-04														

CODE	COMPTE	EMPLACEMENT - NOM, PROFESSION, RÉSIDENCE					CATEGORIE BÂTIMENT	SCOLAIRE		VALEUR EN DOLLARS			MUNICIPAL	REMARQUES		
		DIV. CAD.	CADASTRE	SUBDIVISION	FRONT	PROFONDEUR		SUPERFICIE	TERR.	P. C.	TERRAIN	BÂTISSE			TOTAL	
2999	45280350						11,58500									
3001								4F	2	2B1	53500	104500	158000	T C 1		
4212		P OIL LIMITED														
4612		1245 SHERBROOKE O H3G 1G7														
5701		<i>Petro Canada Products Inc.</i>														
5702		ATT. ROGER ST AMOUR														
		1500 AV. ALBERT PI ALEXIS MINON H3T 3A3														
		<i>depart. des Travaux 240 chemin mille non mille Ont.</i>														
1001	45280600	5492-90 ROBERT BURNS														
2002		10 142	11		2500	12470	3,11700									
2004		10 142	12		2500	12470	3,11700									
2006		10 142	13		2500	12470	3,11700									
2999							9,36100									
3001								4A	1	2B1	42000	69600	116600	T 5 1		
4201		FRANCESCO BACHETTI														
4601		441 TREMBLAY LASALLE H8R 2R5														
1001	45280700	LOT ARRIERE ROBERT BURNS														
2001		10 P141			7500	1700	1,27500									
3001								7A	1	2B1	2500		2500	T 1 1		
4201		MR GIANNI DITONI														
4601		5594 HOLLYN AV H3K 2R1														
6620		PROPRIETE SUJETTE A SURTAXE SUR TERRAIN VAGUE DESSERVI														
1001	45280900	ROBERT BURNS														
1002		WESTOVER														
2001		10 142	P16		900	12470	1,12200									
2002		10 P141			IRR	IRR	137,234	137,234								
2999							140,79500									
3001								1B	2B1	26,800	422,000	690,000	492,100	E06		
4201		LA VILLE DE MONTRÉAL - SERVICE DE LA GESTION IMMOBILIERE														
4601		507 PLACE D'ARMES #300 MONTRÉAL H2Y 2W8														
1001	45291310	5488 ROBERT BURNS														
2002		10 142	17		2500	12470	3,11700									
2004		10 142	18		2500	12470	3,11700									
2006		10 142	19		2500	12470	3,11700									
2008		10 142	20		2780	12470	7,81200									
2003					9750	14200										
		MICROFICHE 60 M-04														

CERT.	EFF.
4/1/85	356
more plus partie	
204-3 sur 45281310	

CODE	COMPTE	EMPLACEMENT - NOM, PROFESSION, RÉSIDENCE						CATEGORIE BÂTIMENT	SCOLAIRE			VALEUR EN DOLLARS			MUNICIPAL	REMARQUES	
		DIV CAD	CADASTRE	SUBDIVISION	FRONT	PROFONDEUR	SUPERFICIE		TEAR	F. C.	TERRAIN	BÂTISSE	TOTAL				
2010 2010 2000 3001	45281310	10 P141			11500	1RR	72,57700										
		10 142	P14		9.00	124.70	7,122.00										
		10 P141			40.00	19.75	2,437.00										
					72.10		93,299.00										
4212 4612 4213 4613		MR ANTONIO OTTONI, GARDENER 8 FENRICK AV MONTREAL OUEST H9X 1P4						1A									
		MR MARIO OTTONI, GARDENER 98 KIRKWOOD BEACONSFIELD H9R 5L4						1A									
7000 7000 7001 7002 7003		5449-99 ROBERT BURNS VOIR 7330 CH DE LA COTE ST LUC 5421-91 ROBERT BURNS VOIR 7330 CH DE LA COTE ST LUC VOIES DU C P R CONNAUGHT AV DEBUT DE PATRICIA AV															
1001 2002 2002 3001	45284300 V.L.	10 142	P1508		7193	8712	5,81600										
					4326	1RR											
4201 4601		MR JOHNNY CAPORICCI, PAYSAGIST 3 SURREY RD D D O H9B 2C4						1A									
6400		<i>Correspondance anglaise F.F. 9/1/85</i>															
1001 2002 2002 3001	45284400 A 145600 2-7-85 A 146344 9-7-85	10 142	1507		2850	8729	2,48700										
						8712											
4211 4611		MR PETER MORAITIS, RESTAURATEUR 5350 PATRICIA H4V 122						1A									
1001 2002 2002 3001	45284500 A 15327 5-10-85	10 142	1506		3600	8750	3,14600										
						8729											
4201 4601 4202 4602		MR GEORGE FOKOEFIS 5340 PATRICIA #4 H4V 122						1A									
		MRS JOHN KONSTANTINIDIS - IANNA TCHITACOU 2725 COTE VERTU #805 V ST LAURENT H4R 1P4						1A									
7001		CHESTER AV															
1001	45285400	5290 PATRICIA AV															

CERT.	EFF.
6/11/85	14/8/85 356

note plus préc de
45280900

CERT.	EFF.
A-2.86	5-12-85 320

45284400

8A11

4201 Mrs. Antje Wamoyes - Herites
4601 5350 av. Patricia H4Y 1Z2

ANNULÉ

CERT.	EFF.
15/1/85	2/1/85

45284400

1A12

4201 Mrs. Stanley Shaw
4601 7795 T. Ave. Port-Royal, Ste. Hubert
J3Y 3S4

3A12

4202 Mrs. Carmen Samuda

CERT.	EFF.	344
19/1/85	2/1/85	

CODE	COMPTÉ	EMPLACEMENT - NOM, PROFESSION, RÉSIDENCE						CATEGORIE BÂTIMENT	SCOLAIRE		VALEUR EN DOLLARS			MUNICIPAL	REMARQUES	
		DIV CAD	CADASTRE	SUBDIVISION	FRONT	PROFONDEUR	SUPÉRFICIE		AN	YEAR P.C	TERRAIN	BÂTISSR	TOTAL			
2002 2004 2999	45285400	10 142	205		2503	8850	2,21200									
3001		10 142	204		2500	8850	2,21200									
3001							4,42400									
4204 4604								2A	1	281	23900	33900	57800	T R I		
		MR JOHN GASPAR, PHYSIOTHERAPIST 5290 PATRICIA AV H4V 1Y8														
1001	45285600	5280 PATRICIA AV														
2002 2004 2999		10 142	207		2500	8850	2,21200									
3001		10 142	206		2500	8850	2,21200									
3001							4,42400									
4204 4604								2A	1	281	23900	25600	49500	T R I		
		MR EDDA JUANA NARK 5280 PATRICIA AV H4V 1Y8														
		<i>Correspondance anglaise F.F. 9/9/85</i>														
1001	45285800	5270 PATRICIA AV														
2002 2004 2999		10 142	208		2500	8850	2,21200									
3001		10 142	209		2500	8850	2,21200									
3001							4,42400									
4202 4602								2A	1	281	23900	36100	60000	T R I		
4203 4603		MR OTTAVIO PINNA, PROFESSEUR 5270 AV PATRICIA H4V 1Y8														
		MRS OTTAVIO PINNA (MARIA FERRI) 5270 AV PATRICIA H4V 1Y8														
1001	45286000	5260 PATRICIA AV														
2002 2004 2999		10 142	210		2500	8850	2,21200									
3001		10 142	211		2500	8850	2,21200									
3001							4,42400									
4201 4601 4602								2A	1	281	23900	39200	63100	T R I		
		MR EDWARD GARY ATKINSON, TECHNICIEN 5260 PATRICIA AV H4V 1Y8														
		<i>Mrs. Susan Elaine Enkel - Atkinson</i>														
1001	45286200	5250 PATRICIA AV														
2002 2004 2999		10 142	212		2500	8850	2,21200									
3001		10 142	213		2500	8850	2,21200									
3001							4,42400									
								2A	1	281	23900	29000	52900	T R I		
		MICROFICHE 60 0-04														

CERT.	EFF.
29/06/85	

CODE	COMPTE	EMPLACEMENT - NOM, PROFESSION, RESIDENCE						CATEGORIE BÂTIMENT	SCOLAIRE		VALEUR EN DOLLARS			MUNICIPAL	REMARQUES	
		DIV. CAD.	CADASTRE	SUBDIVISION	FRONT	PROFONDEUR	SUPERFICIE		TERR.	P. C.	TERRAIN	BÂTISSSE	TOTAL			
4201 4601	45286200	MISS VICTORIA LEES 5250 PATRICIA AV H4V 1Y8 <i>60 de Varny Orléans HPT 430 (2-11-85) de H33 271</i>						7A								
1001	45286400	5240 PATRICIA AV						717								
2002 2002 2004 2004 2999		10 142	219		2500	8861 8873										
		10 142	215		2500	8873 8885										
						4,43500										
3001							2A	1 281	23900	30000	53900	T R I				
4201 4601		MR DANIEL C TOMAN, EXECUTIF 5240 PATRICIA AV H4V 1Y8						7A								
1001	45286600	5230 PATRICIA AV						717								
2002 2002 2004 2004 2999		10 142	216		2500	8885 8896										
		10 142	217		2500	8896 8905										
						4,44700										
3001							2A	1 281	24100	38900	63000	T R I				
4212 4612		MRS ANDREW LITTLE (DOLCE MARIZZANO) 5230 AV PATRICIA H4V 1Y8						5A								
1001	45286800	5220 PATRICIA AVE						717								
2002 2002 2004 2004 2999		10 142	219		2500	8920 8931										
		10 142	219		2500	8905 8920										
						4,45900										
3001							2A	1 281	24100	29000	53100	T R I				
4212 4612		M RICHARD DUNCAN, PROFESSEUR 107 BEDBROOKE AV MONTREAL OUEST H4X 1R6						7F								
1001	45287000	5210 PATRICIA AV						717								
2002 2002 2004 2004 2999		10 142	221		2500	8943 8956										
		10 142	220		2500	8931 8943										
						4,47100										
3001							2A	1 281	24100	30000	54100	T R I				

45286200

1FI1

4201 St. Jean, Fernandez

4601 5250 Patricia av. HAV 118

3FI1

4202 Mile Post 64, Yvonne Barbier

GEN.	OP.
5/19/85	3/17/85
	346

CODE	COMPTE	EMPLACEMENT - NOM, PROFESSION, RÉSIDENCE						CATEGORIE BÂTIMENT	SCOLAIRE		VALEUR EN DOLLARS			MUNICIPAL	REMARQUES
		DIV CAD.	CADASTRE	SUBDIVISION	FRONT	PROFONDEUR	SUPERFICIE		TERR.	P. C.	TERRAIN	BÂTISSE	TOTAL		
4204 4604	45287000	MR ALEKSANDER L BATORY, ARCHITECT 5210 PATRICIA AV H4V 1Y8						1A							
1001	45287200	5200 PATRICIA AV						171							
2002		10 142	223		2500	8967									
2002						8978									
2004		10 142	222		2500	8955									
2004						8967									
2999											4,48300				
3001								2A	1	281	24200	31000	55200	T R 1	
4211 4611		MRS GORDON PERCIVAL TURNER (MARTHA NEWSTEAD ROBERTSON) 5200 PATRICIA AV H4V 1Y8						5A							
1001	45287400	5182-80 PATRICIA AV						171							
2002		10 142	224		2500	8976									
2002						8990									
2004		10 142	225-1		1295	8990									
2004					1380	8995									
2999											3,44800				
3001								2B	1	281	18600	76400	95000	T R 1	
4201 4601		MR JAIME P D A P CARVALHO 4870 WESTMORE AV H4V 1Z3 4635 Coronation H 4B 2C5 Front...						1A							
1001	45287600	5156-54 PATRICIA AV						171							
2002		10 142	226		2500	9010									
2002						9012									
2004		10 142	P227		090	9013						12000			
2004					175	9025									
2006		10 142	P225		1205	8996									
2006					1120	9002									
2999											3,42700				
3001								2B	1	281	18500	57200	75700	T R 1	
4201 4601		MR BERNARDINO CIPOLLONE, GARDENER 5154 PATRICIA AVE H4V 1Y8						1A							
1001	45287700	5152-50 PATRICIA AV						171							
2002		10 142	P227		2410	9013									
2002					2325	9025									
2004		10 142	P228		1385	9025									
2004					1470	9032									
2999											3,42300				
		MICROFICHE 60 8-05													

CODE	COMpte	EMPLACEMENT - NOM, PROFESSION, RÉSIDENCE						CATEGORIE BÂTIMENT	SCOLAIRE		VALEUR EN DOLLARS			MUNICIPAL *	REMARQUES	
		D.V. CAD	CADASTRE	SUBDIVISION	FRONT	PROFONDEUR	SUPERFICIE		TERR. P. C.	TERRAIN	BÂTISSE	TOTAL				
3001	45287700							2B	1	281	18500	52200	70700	T R I		
4201		MR JOSE ALMEIDA CARVALHO, LABOREUR						1A								
4601		5152 PATRICIA H4B 1Y8														
1001	45287900	5146-44 PATRICIA AV														
2002	A-135508	10 142	P230		180	9050										
2002	6-285				265	9055										
2004		10 142	P228		1115	9032										
2004					1030	9037										
2006		10 142	229		2500	9037										
2006						9050										
2999																
						3,43000										
3001								2B	1	281	18500	52400	70900	T R I		
4201		MR DESMOND KWOK 208						1A								
4601		5144 AV PATRICIA H4V 1Y8														
4202		MRS DESMOND KWOK (ANNIE LEE 408)						2A								
4602		5144 AV PATRICIA H4V 1Y8														
4203		MISS EVELYN CHOO 408						3A								
4603		3563 UNIVERSITY #30 H3A 281														
1001	45288000	5142-40 PATRICIA AV														
2002	A-156851	10 142	P231		1480	9055										
2002	27-1285				1565	9058										
2004		10 142	P230		2320	9050										
2004					2235	9055										
2999																
						3,43900										
3001								2B	1	281	18600	52400	71000	T R I		
4201		MR DANIEL KIDDIE						1F								
4601		5155 PATRICIA H4V 1Y9														
4202		MME ELIDE BIONDI-KIDDIE						2F								
4203		MR FRANCO BIONDI						1F								
4603		5309 PATRICIA H4V 1Z1														
4204		MME ANDREA BARNES-BIONDI						2F								
1001	45288200	5136-34 PATRICIA AV														
2002		10 142	232		2500	9060										
2002						9065										
2004		10 142	P231		1020	9058										
2004					935	9060										
2006		10 142	P233		280	9065										
2006					365	9070										
2999																
						3,44700										
3001								2B	1	281	18600	48900	67500	T R I		

45281900

1A21

4201 Mrs. Evertom Bagot

4601 Mrs. Winkley 1144 8th

5144 Patricia Hill 14P (E1022/169/6.1-11-85) 2A21

4202 Mrs. Maxine Yearline Wickham-Bagot

CNTY.	EFF.
2138	16385

45282000

3P51

4201 Mlle Louise Lavendure

4601 3815 Dupuis St HST 1ES

4202 Mr. Kirk Stasias

1A51

CNTY.	EFF.
11346	274385
	370

AEMBO

CODE	COMPTÉ	EMPLACEMENT - NOM, PROFESSION, RÉSIDENCE					CATEGORIE SATIMENT	SCOLAIRE		VALEUR EN DOLLARS			MUNICIPAL *	REMARQUES	
		DIV. CAD.	CADASTRE	SUBDIVISION	FROIT	PROFONDEUR		SUPERFICIE	TERR. P.C.	TERRAIN	BÂTISSE	TOTAL			
4201 4601	45288200	MISS MARGARET CARR, TEACHER 5134 PATRICIA AV H4V 1Y8					3A	1							
1001	45288300	5132-30 PATRICIA AV													
2002		10 142	P233		2220	9065					1,97000				
2002					2135	9070									
2004		10 142	P234		1585	9070					1,47400				
2004					1670	9074									
2999											3,99600				
3001															
4201 4601		MME JEAN LOUIS GARNEAU (NICOLE DION) 5132 AV PATRICIA H4V 1Y8					2F	1							
1001	45288500	5126-24 PATRICIA AV													
2002		10 142	P236		385	9080					38800				
2002					470	9081									
2004		10 142	P234		915	9070					79200				
2004					830	9074									
2006		10 142	235		2580	9076					2,26900				
2006						9081									
2999											3,94900				
3001															
4211 4611 4213 4613		MR NICHELE BUFO, OPERATOR 5124 PATRICIA AV H4V 1Y8					1A	1							
		MRS NICHELE BUFO (CONCETTA CASTILLO) 5124 PATRICIA AV H4V 1Y8					1A	1							
1001	45288700	5122-20 PATRICIA AV													
2002		10 142	P236		2115	9081					1,88200				
2002					2030	9086									
2004		10 142	P237		1680	9086					1,56500				
2004					1765	9090									
2999											3,94700				
3001															
4204 4604		MRS EMANUEL LITWACK (JANE S. GOMBAY) 5122 PATRICIA AV H4V 1Y8					5A	1							
6400		<i>Correspondance anglaise F.F. 9/9/85</i>													
1001	45288800	5116-14 PATRICIA AV													
2002		10 142	P239		480	9097					47500				
2002					565	9098									
2004		10 142	P237		820	9090					70600				
2004					735	9092									
		MICROFICHE 60 0-05													

CODE	COMPTE	EMPLACEMENT - NOM, PROFESSION, RÉSIDENCE						CATEGORIE BÂTIMENT	SCOLAIRE		VALEUR EN DOLLARS			MUNICIPAL *	REMARQUES	
		DIV. CAD.	CADASTRE	SUBDIVISION	FRONT	PROFONDEUR	SUPERFICIE		TERR. P.C.	TERRAIN	BÂTISSE	TOTAL				
2006 2006 2999 3001	45288800	10 142	238		2500	9892 9097	2,27300									
4201 4601		M ROLAND OUMET, RENTIER 5114 PATRICIA AV H4V 1Y8						1F								
1001	45288900	5112-10 PATRICIA AV						117								
2002 2002 2004 2004 2999 3001		10 142	P239		2020 1935	9000 9102	1,79900									
4205 4605		10 142	P240		1780 1865	9102 9106	1,65900									
1001	45289100	5106-04 PATRICIA AV						116								
2002 2004 2006 2999 3001		10 142	P240													
4204 4604 4211 4611 4212 4612		10 142	P436		1925 1840 2500	9114 9118 9118 9123	1,71600									
1001	45289300	5102-5100 PATRICIA AV						116								
2002 2002 2004 2004 2999 3001		10 142	437				2,28000									
4201 4601 4202 4602		MR RICHARD P BRAYLEY 5100 PATRICIA AV H4V 1Y8 MME RICHARD P BRAYLEY (JEANETTE POULIN) 5100 PATRICIA AV H4V 1Y8						1A 2F								
7001		FIELDING AV														

CODE	COMPTE	EMPLACEMENT - NOM, PROFESSION, RÉSIDENCE					CATEGORIE RATÉMENT	SCOLAIRE		VALEUR EN DOLLARS			MUNICIPAL	REMARQUES	
		DIV. CAD	CADASTRE	SUBDIVISION	FRONT	PROFONDEUR		SUPERFICIE	TERR.	P. C.	TERRAIN	BÂTISSE			TOTAL
1001	45292300	4856-54 PATRICIA AVE.					1161								
2002		10 142	469		2500	9053					2,26300				
2002						9051									
2004		10 142	P470		1260	9057					1,13200				
2004						9059									
2999											3,39500				
3001									28	1 2B1	21900	43600	65000	T R 1	
4205		MR GERALD J LONG, MANAGER													
4605		4856 PATRICIA AV H4V 1Y6													
1001	45292400	4852-56 PATRICIA AV					1161								
2002		10 142	471		2500	9061					2,26500				
2002						9065									
2004		10 142	P470		1260	9059					1,13200				
2004						9061									
2999											3,39700				
3001									28	1 2B1	21400	43600	65000	T R 1	
4201		MRS STEPHEN BAUER (JOSEFA KRANTZ)													
5701		ATT JOHN BAUER													
5702		4850 PATRICIA H4V 1Y6													
1001	45292500	4842-48 PATRICIA AV					1161								
2002		10 142	473		2500	9069					2,26700				
2002						9072									
2004		10 142	472		2500	9065					2,26600				
2004						9060									
2999											4,53300				
3001									28	1 2B1	28300	60000	88300	T R 1	
4204		Mlle ANGELINE MARTINO													
4604		4842 PATRICIA AV H4V 1Y6													
1001	45292700	4828-26 PATRICIA AV					1161								
2002		10 142	474		2500	9072					2,26000				
2002						9076									
2004		10 142	475-2		700	9076					63500				
2004						9078									
2999											2,90300				
3001									28	1 2B1	18200	44800	63000	T R 1	

VERSO

VERSO

45292400

3FE1

45292500

3FE1

4201. Miss Rosemary Baux

4201. Mlle Paule Labrecque

4601 4850 av. Patricia H4V 1Y6

4601 4850 Patricia H4V 1Y6

GRAT.	EPF.	
9.184	24.884	

4202. Mlle Paule Labrecque

3FE1

4602 4850 Patricia H4V 1Y6

GRAT.		377
123.11	4683	

ATK20

CODE	COMPTE	EMPLACEMENT - NOM, PROFESSION, RÉSIDENCE						CATEGORIE BÂTIMENT	SCOLAIRE			VALEUR EN DOLLARS			MUNICIPAL	REMARQUES	
		DIV. CAD.	CADASTRE	SUBDIVISION	FRONT	PROFONDEUR	SUPERFICIE		TERR.	P.	C.	TERRAIN	BÂTISSE	TOTAL			
4212 4612 6400	45292700	MISS MARY A BARRETT 4828 PATRICIA AV H4V 1Y6 <i>Correspondance anglaise F.F. H&S &</i>						3A									
1301	45292800	4824-22 PATRICIA AV						16B									
2002		10 142	475-1		1800	9078											
2002						9081											
2004		10 142	476-2		1200	9081											
2004						9083											
2999												2,72300					
3001								2B	1	2B1	17200	44900	62100	T	R	I	
4201 4601 4202		M JOSEPH CHARLES KRANITZ <i>4822 Patricia, H4V 1Y6 F122-4136 Rd-11/10/84</i> 4675 AV BELMORE H4B 2C1 MME ROSE TAUBER-KRANITZ						1F 2F									
1001	45292900	4816-14 PATRICIA AV						16B									
2002		10 142	476-1		1300	9083											
2002						9085											
2004		10 142	477-2		1700	9085											
2004						9087											
2999												2,72500					
3001								2B	1	2B1	17200	44900	62100	T	R	I	
4204 4604		MR OSCAR J EPSTEIN, HAIR DRESSER 4814 PATRICIA AV H4V 1Y6						3A									
1001	45293000	4812-10 PATRICIA AVE						16B									
2002		10 142	478-2		2400	9088											
2002						9092											
2004		10 142	477-1		800	9087											
2004						9088											
2999												2,90800					
3001								2B	1	2B1	18200	44800	63000	T	R	I	
4201 4601		MRS ISIDORE BERISH (ZELLA SAFRAN) 5157 DL CAVENDISH H4V 2R6 <i>4006 Notre-Dame St., H4C 2R1 F122-4136 Rd-11/10/84</i>						3A									
1001	45293100	4800 PATRICIA AV						16B									
2002		10 142	479		2500	9095											
2004		10 142	478-1		100	9002											
2999												2,36400					
3001								2A	1	2B1	14900	41400	56300	T	R	I	

CODE	COMPTE	EMPLACEMENT - NOM, PROFESSION, RÉSIDENCE					CATEGORIE BÂTIMENT	SCOLAIRE		VALEUR EN DOLLARS			MUNICIPAL	REMARQUES
		DIV. CAD.	CADASTRE	SUBDIVISION	FRONT	PROFONDEUR		SUPERFICIE	TERR. P. C.	TERRAIN	BÂTISSE	TOTAL		
4204 4604 7001	45293100	MR HARRY GUI FONG, MERCHANT 4800 PATRICIA AV H4V 1Y6 SOMERLED AV					1A							
1001	45293200	4662-60 PATRICIA AVE												
2002		10 141 P20		3216	100	3200								
2004		10 142 1453-1		3216	9109	2,92900								
2006					9110									
2006		10 P141		3216	2575	1,23100								
2006				5000	1RR									
2999						4,19200								
3001							1B	281	26400	48800	75200	E16	204-12	
4211 4611 6001		LA CONGREGATION DES SOEURS DES ST NOMS DE JESUS ET MARIE 4662 PATRICIA AV H4B 1Z1 RÉSIDENCE DE RELIGIEUSES					9F							
1001	45293250	4658-56 PATRICIA AV.					1B1							
2002		10 141 P20-8		2500	100	2500								
2004		10 142 1453-2		4280	9110	3,90400								
2004					9117									
2006		10 141 P249		2500	320	8000								
2008		10 141 P20		1784	100	1600								
2010		10 P141		1784	320	5700								
2999						4,08400								
3001							2B	1 281	22800	71000	93800	T R 1		
4201 4601		MR RONALD SEIFRED BOX 512 RR3 BATH ONTARIO K0H 1G0					1A							
1001	45293300	4644 PATRICIA AVE					1B2							
2002		10 142 679		2500	9117	2,27900								
2002					9121									
2004		10 142 680-1		1500	9121	1,36800								
2004					9123									
2999						3,64700								
3001							2A	1 281	20400	62600	63000	T R 1		
4201 4601 4202 4602		MR RONALD R PAM 4644 PATRICIA AVE H4B 1Z1 MRS RONALD R PAM (SUSAN PAYNTER) 4644 PATRICIA H4B 1Z1					1A 2A							
1001	45293450	4638 PATRICIA AVE					1B1							

45293250

1985

IAI I

4201 M^{rs}. Andreu Homzy

4601 3600 de Bellechoux H^{OM} 377 F1222 H 4600

1151

4656 AVE PATRIOTID H4B1Z1 JAL8-585 JAI I

4802 M^{rs}. Françoise Dupuis Homzy

CRP	APP	
12-85	16-11-84	

1151
1151
1151
1151

1151

IAI I

1151

1151

1151
1151
1151
1151
1151
1151

1151

IAI I

1151
1151
1151
1151

1151

CODE	COMPTÉ	EMPLACEMENT - NOM, PROFESSION, RÉSIDENCE						CATEGORIE BÂTIMENT	SCOLAIRE		VALEUR EN DOLLARS			MUNICIPAL	REMARQUES	
		DIV. CAD.	CADASTRE	SUBDIVISION	FRONT	PROFONDEUR	SUPERFICIE		TERR. P.C.	TERRAIN	BÂTISSE	TOTAL				
2002 2004 2004 2999	45293450	10 142	680-2		1000	9125	91200									
		10 142	681		2500	9125	2,28100									
						9129										
							3,19300									
3001								2A	1 281	17900	69700	87600	T R I			
4204 4604		MR NORBERT W SCHRATZ, ACCOUNTANT 4638 PATRICIA AV H98 1Z1						1A								
1001	45293600	4636 PATRICIA AV						1B1								
2002 2002 2004 2004 2999	A-117338 25745	10 142	682		2500	9129	2,28200									
						9133										
		10 142	683-1		2200	9133	2,091000									
						9137										
							4,29200									
3001								2A	1 281	24000	66100	90100	T R I			
4204 4604		ESTATE GORDON A STUART 4636 PATRICIA AV H98 1Z1						GA6								
5701 5702		ATT THE ROYAL TRUST CO & AL EX TEST BOITE POSTALE 1810 STATION B MONTREAL H3S 3L5														
1001	45293600	4626 PATRICIA AVE						1B1								
2002 2004 2004 2006 2006 2999		10 142	683-2		300	9137	27400									
		10 142	684		2500	9137	2,28400									
						9141										
		10 142	P685		700	9141	64000									
						9142										
							3,19800									
3001								2A	1 281	17900	50600	68500	T R I			
4201 4601 4202 4602		MISS ANNE LOUISE LAYTON 4626 PATRICIA AV H98 1Z1 MR JAMES DAVID ISBISTER 4626 PATRICIA AV H98 1Z1						1A 1A								
1001	45293900	4620 PATRICIA AVE						1B1								
2002 2002 2004 2999	A-1338d 04-01-86	10 142	P685		1800	9142	1,64500									
						9149										
		10 142	P686				2,80300									
3001								2A	1 281	15700	52500	68200	T R I			

VERSIO

45293600

1811

4201 Gde. Ronald Gordon Stuart

4601 4634 av. Patricia H4B 1Z1

GRAT.	KFF.
519/85	237/85
	346

NO.	DESCRIPTION	DATE	AMOUNT	REMARKS
1	1811	1985	1000	
2	1811	1985	1000	
3	1811	1985	1000	
4	1811	1985	1000	
5	1811	1985	1000	
6	1811	1985	1000	
7	1811	1985	1000	
8	1811	1985	1000	
9	1811	1985	1000	
10	1811	1985	1000	
11	1811	1985	1000	
12	1811	1985	1000	
13	1811	1985	1000	
14	1811	1985	1000	
15	1811	1985	1000	
16	1811	1985	1000	
17	1811	1985	1000	
18	1811	1985	1000	
19	1811	1985	1000	
20	1811	1985	1000	
21	1811	1985	1000	
22	1811	1985	1000	
23	1811	1985	1000	
24	1811	1985	1000	
25	1811	1985	1000	
26	1811	1985	1000	
27	1811	1985	1000	
28	1811	1985	1000	
29	1811	1985	1000	
30	1811	1985	1000	
31	1811	1985	1000	
32	1811	1985	1000	
33	1811	1985	1000	
34	1811	1985	1000	
35	1811	1985	1000	
36	1811	1985	1000	
37	1811	1985	1000	
38	1811	1985	1000	
39	1811	1985	1000	
40	1811	1985	1000	
41	1811	1985	1000	
42	1811	1985	1000	
43	1811	1985	1000	
44	1811	1985	1000	
45	1811	1985	1000	
46	1811	1985	1000	
47	1811	1985	1000	
48	1811	1985	1000	
49	1811	1985	1000	
50	1811	1985	1000	

CODE	COMPTE	EMPLACEMENT - NOM, PROFESSION, RESIDENCE							CATEGORIE BARRIERT	SCOLAIRE		VALEUR EN DOLLARS			MUNICIPAL *	REMARQUES
		DIV. CAD	CADASTRE	SUBDIVISION	FRONT	PROFONDEUR	SUPERFICIE	TERR. P.C.		TERRAIN	BATISSE	TOTAL				
4202 4602 4203 4603	45293900	MR ROONEY SMITH 4620 PATRICIA AV H4B 1Z1						1A								
		MRS RODNEY SMITH (JOYCE TRENHOLM) 4620 PATRICIA AV H4B 1Z1						2A								
		VERSO														
1001	45294000	4612 PATRICIA AVE						1B1								
2002 2002 2004 2004 2999		10 142 P687 1800 9149 1,64700														
		10 142 P686 1280 9197 1,15900														
3001									2A	1 2B1	15700	52500	68200	T R I		
4204 4604		MRS BRUCE D HEARD (ROSEMARY C LUNN) 4612 PATRICIA AV H4B 1Z1						5A								
1001	45294100	4606 PATRICIA AVE						1B1								
2002 2002 2004 2004 2999		10 142 688 2500 9163 2,29300														
		10 142 P687 700 9159 64200														
3001									2A	1 2B1	16300	49500	65800	T R I		
4201 4601 4202 4602		M FABRICE GERDULT 4606 AV PATRICIA H4B 1Z1						1F								
		MME FABRICE GERDULT (PATRICIA LONG) 4606 AV PATRICIA H4B 1Z1						2F								
1001	45294200	4594 PATRICIA AVE						1B1								
2002 2002		10 142 1447 3760 9190 3,44500														
3001									2A	1 2B1	19200	51600	70800	T R I		
4204 4604		MRS ALEXANDER M LAYTON (LEONA A MAHER) 4594 PATRICIA AV H4B 1Z1						5A								
1001	45294300	4592 PATRICIA AVE						1B1								
2002 2002		10 142 1448 3760 9111 3,45300														
3001									2A	1 2B1	19200	51600	70800	T R I		

45293900

IFI 1

4201 M. Binh Nguyen

4601 4620 av. Patricia H.H.B. 121

3FI 1

4202 Mlle. Sylvia Mercier

CERT.	EPP.	45
53664	85	320

CODE	COMPTE	EMPLACEMENT - NOM, PROFESSION, RÉSIDENCE						CATEGORIE BÂTIMENT	SCOLAIRE		VALEUR EN DOLLARS			MUNICIPAL	REMARQUES	
		DIV. CAD	CADASTRE	SUBDIVISION	FRONT	PROFONDEUR	SUPERFICIE		TERR	P. C.	TERRAIN	BÂTISSE	TOTAL			
4201 4601 4202	45294300	MISS CATHERINE HIRST 4552 PATRICIA AV H4B IZ1 MR PHILIP LAURIN						3A								
1001 2002 2002	45294400	4580 PATRICIA AV 10 142 1449 3760 9220 3,46100 9250						1B								
3001 4211 4611		MR GEORGE G RUCHINLECK, OFFICER 4580 PATRICIA AV H4B IZ1						2A	1	281	19200	51600	70800	T R I		
1001 2002 2002	45294500	4578 PATRICIA AV 10 142 1450 3760 9250 3,46900 9270						1B								
3001 4201 4601		MR RAPHAEL KARL SCHIMMANN, GEOLOGIST 4578 PATRICIA H4B IZ1						2A	1	281	19500	53700	73200	T R I		
1001 2002 2004 2004 2006 2999	45294600	4566 PATRICIA AVE 10 142 P21 5000 1000 50000 10 142 1451 3760 9270 3,47700 9210 10 142 P20 5000 100 5000 4,02700						1B								
3001 4202 4602 4203 4603		MR STEVE R HREHA 4566 PATRICIA H4B IZ1 MME LUCILLE MOUJIN 4962 QUEEN MARY RD H3W IZ2						2A	1	281	22500	52700	75200	T R I		
1001 2002 2002 2004 2006 2999	45294700	4564 PATRICIA AVE 10 142 1452 3760 9210 3,48500 9300 10 141 P20 3590 100 3600 10 141 P21 3590 1000 35900 3,88000						1B								
3001								2A	1	281	23600	59600	83200	T R I		

CODE	COMPTÉ	EMPLACEMENT - NOM, PROFESSION, RÉSIDENCE						CATEGORIE BÂTIMENT	SCOLAIRE		VALEUR EN DOLLARS			MUNICIPAL	REMARQUES
		DIV. CAD	CADASTRE	SUBDIVISION	FRONT	PROFONDEUR	SUPERFICIE		SCOLAIRE	TERR. P. C.	TERRAIN	BÂTISSE	TOTAL		
4211 4611	45294700	MR RONALD A WESTBURY, TEACHER 4564 PATRICIA AV H4B 1Z1						1A							
1001	45294800	4564 PATRICIA AVE						1B1							
2002 2002 2004 2006 2999	A-149396 30 8 85.	10 142	1350		2530	9300					2,35000				
		10 141	P20		1410	100					1400				
		10 141	P21		1410	1000					14100				
											2,50500				
3001		VERSO													
4201 4601		MR ROBERT RUDDOCK 4554 Patricia H4B 1Z1 4323 BRAPER AV H4A 2F3 F122 (20-8-84) A 3948						1A							
6400		Correspondance anglaise F.F. 9/9/85													
1001	45294900	4548 PATRICIA AVE						1B1							
2002 2002 2004 2006 2999	A-146936 10 7 47	10 142	1351		2525	9316					2,35400				
						9333									
		10 141	P20		5000	100					5000				
		10 141	P21		5000	1000					50000				
											2,90400				
3001								2A	1 2B1	16000	38500	54500	T R 1		
4201 4601		MRS CATHERINE PARIS 4548 PATRICIA H4B 1Z1						2A							
		VERSO													
1001	45295000	4542 PATRICIA AVE						1B1							
2002 2002		10 142	1352		2530	9340					2,35800				
						9350									
3001								2A	1 2B1	13100	36700	49800	T R 1		
4201 4601		MR DAVID PETER 4542 PATRICIA AV H4B 1Z1						1A							
4202 4602		MRS DAVID PETER (PATRICIA BROWN) 4542 PATRICIA AV H4B 1Z1						2A							
1001	45295100	4536 PATRICIA AVE						1B1							
2002 2004 2004 2006 2999		10 141	P20		5000	100					5000				
		10 142	1353		2530	9350					2,36100				
						9370									
		10 141	P21		5000	1000					50000				
											2,91100				
3001								2A	1 2B1	16000	39100	55100	T R 1		

CERV.	EFF.	
01-185	1-185	321

45294900

1F/1

45294800

4001 M. Jacques Lapointe

4601 4548 Patricia H4B 121

3EE1

4001 Mr DAVID DOUBT

1A11

4601 4554 PATRICIA AV. H4B 121

3A11

4002 Mlle Marcelle Desjardins

4002 Miss DEBRA TEMPERTON

CERT.	EFF.
46/96	16/7/65 353

CERT.	EFF.
45/1/52	30/5/55 356

CODE	COMPTE	EMPLACEMENT - NOM, PROFESSION, RÉSIDENCE						CATEGORIE BÂTIMENT	SCOLAIRE		VALEUR EN DOLLARS			MUNICIPAL	REMARQUES	
		DIV. CAD.	CADASTRE	SUBDIVISION	FRONT	PROFONDEUR	SUPERFICIE		TERR.	P. C.	TERRAIN	BÂTIMENT	TOTAL			
4204 4604	45295100	MRS GIOVANNI F ZANIN (TERESA M FAVRETTO) 3460 PATRICIA H48 IZ1						2A								
1001	45295200	4530 PATRICIA AVE						1B1								
2002 2002		10 142	1354		2700	9370 9390										
3001								2A	1 281	14400	36300	50700	T R 1			
4201 4601		MR DENIS MURPHY 4530 PATRICIA AV H48 IZ2						1A								
4202 4602		MRS DENIS MURPHY (MARY FARMER) 4530 PATRICIA AV H48 IZ2						1A								
6100		<i>Correspondance anglaise F.F. 7/9/85 g</i>														
1001	45295300	4524 PATRICIA AVE						1B1								
2002 2002		10 142	P703		2360	9375 9327										
3001								2A	1 281	12200	45200	57400	T R 1			
4201 4601		MR DAVID E BEILHARTZ 4524 PATRICIA H48 IZ1						1A								
1001	45295400	4518 PATRICIA AVE						1B1								
2002 2004 2004 2999		10 142	P703		260	9393										
		10 142	P704		2290	9310										
					2530	9400										
												2,48800				
3001								2A	1 281	14000	34800	48800	T R 1			
4204 4604		MRS JOAN E SEWELL-MALLORY 4518 PATRICIA AV H48 IZ1						2A								
1001	45295500	4512 PATRICIA AVE						1B1								
2002 2002		10 142	P704		330	9400										
2004 2004 2999		10 142	P705		2200	9401 9415										
												18800				
												2,07000				
												2,25800				
3001								2A	1 281	12600	39700	52300	T R 1			
4201 4601		MR RALPH L SIMMONDS 4512 AV PATRICIA H48 IZ1						2A								
		MICROFICHE 60 M-05														

CODE	COMPTE	EMPLACEMENT - NOM, PROFESSION, RÉSIDENCE						CATEGORIE BATIMENT	SCOLAIRE		VALEUR EN DOLLARS			MUNICIPAL	REMARQUES	
		CH. CAD.	CADASTRE	SUBDIVISION	FRONT	PROFONDEUR	SUPERFICIE		TERR.	P. C.	TERRAIN	BÂTISSE	TOTAL			
4202	45295500	MME FRANCINE GIGUÈRE						3F	1							
1001	45295600	4506 PATRICIA AVE						1B								
2002		10 142	P705		400	9415					37600					
2004		10 142	705		2600	9415					2,44700					
2999											2,82300					
3001								2A	1 281	15900	37100	53000	T R I			
4201		MR WAHIB SAYEGH						1A	1							
4601		4506 PATRICIA AV H4B 121														
1001	45295700	4500 PATRICIA AV						1B								
2002		10 142	866		3300	9415					3,10700					
2002						9416										
2004		10 142	867		3300	9416					3,10700					
2999											6,21400					
3001								2A	1 281	34500	49600	84100	T R I			
4201		MR JOHN GRIER						1A	1							
4601		4512 PATRICIA H4B 121														
1001	45295900	3528 PATRICIA AVE						1B								
2002		10 142	868		4000	9416					3,77400					
2002						9415										
3001								2A	1 281	21300	46100	67200	T R I			
4201		MR WINFRIED MERTENS, PROFESSEUR						1A	1							
4601		3528 PATRICIA AV H4B 121														
1001	45296000	3524 PATRICIA AVE						1B								
2002		10 142	869		4000	9455					3,78900					
2002						9494										
3001								2A	1 281	21300	57500	78800	T R I			
4204		MRS JOHN IRELAND (MARJORIE H THISTLEYHWAITE)						5A	1							
4604		3524 PATRICIA AVE H4B 121														
6400		<i>Correspondance anglaise P.F. 9/9/85.F</i>														
1001	45296100	3510 PATRICIA AVE						1B								
2002		10 142	P870		3750	9894					3,56700					
2002						9529										
		MICROFICHE 60 N-05														

CODE	COMPTE	EMPLACEMENT - NOM, PROFESSION, RÉSIDENCE						CATEGORIE BÂTIMENT	SCOLAIRE			VALEUR EN DOLLARS			MUNICIPAL	REMARQUES
		DIV. CAD.	CADASTRE	SUBDIVISION	FRONT	PROFONDEUR	SUPERFICIE		UNITS	TERR.	BÂTISSE	TOTAL	*			
3001	45296100							2A	1	20000	55900	75900	T R I			
4201		MRS CYRIL FLANAGAN (LORNA HAINES 91/478)						5A								
4601		3510 PATRICIA AV H48 IZ1														
4202		MR GRENONE HAINES 6/478						3A								
4602		4600 MAYFAIR AV														
1001	45296200							1B1								
2002		10 142	P870		250	9529										
2002						9533										
2004		10 142	P871		3500	9533										
2004						9568										
2999						3,50000										
3001								2A	1	20000	50500	70500	T R I			
4201		MRS NEIL M ROBBINS (LINDA M NORMAN)						5A								
4601		3500 PATRICIA AV H48 IZ1														
1001	45296300							1B1								
2002		10 142	P873		500	9611										
2002						9650										
2004		10 142	P871		500	9568										
2004						9572										
2006		10 142	B72		4000	9572										
2006						9611										
2999						4,79600										
3001								2A	1	20000	52700	70500	T R I			
4203		MR MARTIN NAIMARK						2A								
4603		3490 PATRICIA H48 IZ1														
1001	45296400							1B1								
2002		10 142	P873		3500	9611										
2002						9650										
2004		10 142	P874		250	9650										
2999						3,61200										
3001								2A	1	20100	53100	73200	T R I			
4204		MRS CLARENCE RAY RAMER (AGNES E HAMILTON)						5A								
4604		3460 PATRICIA H48 IZ1														
1001	45296500							1B1								
2002		10 142	P874		3750	9650										
2002						9650										
3001								2A	1	20200	52100	72300	T R I			
		MICROFICHE 60 0-05														

CODE	COMPTÉ	EMPLACEMENT - NOM, PROFESSION, RÉSIDENCE						C	C	C	VALEUR EN DOLLARS			MUNICIPAL	REMARQUES
		REV. CAD.	CADASTRE	SUBDIVISION	FRONT	PROFONDEUR	SUPERFICIE				C	TERRAIN	BÂTIMENT		
4201 4601	45296500	MR JOHN COOPER													
		3470 PATRICIA AV		H48	121										
1001	45296600	3460 PATRICIA AVE													
2002		10 142	B75		4000	9650					3,86000				
3001															
4211 4611		MRS GIOVANNI F ZANIN (TERESA M FAVRETTA)													
		3460 PATRICIA AV		H48	121										
1001	45296700	3456 PATRICIA AVE													
2002		10 142	B76		4000	9650					3,86000				
3001															
4211 4611		MR DOUGLAS JUNG, ENGINEER													
		3456 PATRICIA AV		H48	121										
1001	45296800	3444 PATRICIA AVE													
2002		10 142	B77		4000	9652					3,86000				
3001															
4204 4604		MRE CHARLES MONGEAU (DELIA HALLETTE)													
		3444 PATRICIA AV		H48	121										
1001	45296900	3440 PATRICIA AV													
2002		10 142	B78		4000	9652					3,86000				
3001															
4211 4611		MR HENRY FRANCIS ROBICHAUD, R C M P OFFICER													
		3440 PATRICIA AV		H48	121										
1001	45297000	3424 PATRICIA AV													
2002		10 142	B79		4200	9650					4,05300				
3001															
4204 4604		MR JOHN P LANTHIER, AVOCAT													
		3424 PATRICIA		H48	121										

45296800

1FE1

4201 M. Yvon Mongeau 2/9

4601 2725 des Trinitaires #206 H4E 2R8

1FE1

4202 M. Roger Mongeau 2/9

3FE1

4203 Mlle Lucie Mongeau 2/9

3FE1

4204 Mlle Lucille Mongeau 2/9

4604 3444 Patricia av. H4B 121

ANNULÉ

CERT.	EFF.
3/10/85	4/10/85

45296800

1FE1

4201 M. Jacques Darrémond

4601 3444 Patricia av. H4B 121

3FE1

4202 Mlle Lucie Darrémond

CERT.	EFF.
5/8/85	2/16/85

CODE	COMPTE	EMPLACEMENT - NOM, PROFESSION, RESIDENCE						CATEGORIE BÂTIMENT	SCOLAIRE		VALEUR EN DOLLARS			MUNICIPAL	REMARQUES
		DIV. CAD.	CADASTRE	SUBDIVISION	FRONT	PROFONDEUR	SUPERFICIE		TERR.	TERR.	TERRAIN	BÂTISSE	TOTAL		
4205 4605	45297000	MRS JOHN P LANTHIER (MARGUERITE SAURIOLE)						2A							
		3424 PATRICIA H4B 1Z1													
	7001	RUELLE													
1001	45297025	3406-16 PATRICIA AV													
2002 2002	V.L.	10 142 883		11481	3250	3,72300									
				11433											
3501								3A	1 281	31500	65900	97400	T R I		
4201 4601		MR BRANKO CURKOVIC, EXECUTIVE						2A							
		4410 AV CORONATION H4B 2C4													
	6400	<i>Correspondance anglaise F.F. 9/9/85 ff</i>													
	7001	SHERBROOKE O													
	7002	COFFEE													
	7003	VOIES DU C P R													
	7004	HARLEY AV													
1001	45297050	2090 AVE PATRICIA						36A							
2002 2002		10 4729 P1		6137	1RR	4,74900									
				9127	6200										
3001								2D	2 281	23200	64600	87800	T R I		
4205 4605		LACOPAR INC						CA							
		2090 WEST BROADWAY H4B 2A2													
1001	45297150	2080 AVE PATRICIA						36A							
2002		10 4729 P2		6100	6200	3,78200									
3001								2D	2 281	18400	65900	84300	T R I		
4205 4605		LACOPAR INC						CA							
		2090 WEST BROADWAY H4B 2A2													
1001	45297250	2070 AVE PATRICIA						36A							
2002		10 4729 P3		6100	6200	3,78200									
3001								2D	2 281	18400	65900	84300	T R I		
4205 4605		LACOPAR INC						CA							
		2090 W BROADWAY H4B 2A2													
1001	45297350	2060 PATRICIA AVE						36A							
		MICROFICHE 60 B-06													

CODE	COMPTÉ	EMPLACEMENT - NOM, PROFESSION, RÉSIDENCE						CATEGORIE BÂTIMENT	SCOLAIRE		VALEUR EN DOLLARS			MUNICIPAL	REMARQUES	
		D.V. CAD	CADASTRE	DIVISION	FRONT	PROFONDEUR	SUPERFICIE		ANNEE	TERR P.C.	TERRAIN	BÂTISSE	TOTAL			
2002	45297350	10	4729	P4	6100	6200	3,78200									
3001								20	2	2B1	18400	65900	84300	T R I		
4204		* CHARLES GUY PARE						1F								
4604		2096 W BROADWAY H4B 2A2														
4205		LACOPAR INC						CA								
4605		2090 W BROADWAY H4B 2A2														
1001	45297450	2050 PATRICIA AVE														
2002		10	4729	P5	6100	6200	3,78200									
3001								20	1	2B1	18400	65900	84300	T R I		
4204		MME PAUL ARCHAMBAULT (LISE PARE)						5F								
4604		2600 AV PIERRE DUPUY #1015														
5701		ATT WESTERN REALTIES INC														
5702		2094 WEST BROADWAY H4B 2A2														
1001	45297550	2040 PATRICIA AV														
2002		10	4729	P6	6100	6200	3,78200									
3001								20	1	2B1	18400	65900	84300	T R I		
4204		MME PAUL ARCHAMBAULT (LISE PARE)						5F	CA							
4604		2600 AV PIERRE DUPUIS #1015 CITE DU HAVRE														
5701		ATT WESTERN REALTIES INC														
5702		2094 WEST BROADWAY H4B 2A2														
1001	45297650	2030 PATRICIA AV														
2002		10	4729	P7	6100	6200	3,78200									
3001								20	1	2B1	18400	65900	84300	T R I		
4201		MR EDWARD HOPLEY						1A								
4601		2030 PATRICIA AV #3 H4B 1Y8														
4202		MRS ELIZABETH DE SILVA HOPLEY						2A								
4602		2050 PATRICIA AV #3 H4B 1Y8														
1001	45297750	2020 PATRICIA AV														
2002		10	4729	P8	6100	6200	3,78200									
3001								20	1	2B1	18400	65900	84300	T R I		
		MICROFICHE 60 C-06														

CERT.	EFF.
8-185	7-1184

CODE	COMPTE	EMPLACEMENT - NOM, PROFESSION, RÉSIDENCE							CATEGORIE BÂTIMENT	SCOLAIRE		VALEUR EN COLLARS			MUNICIPAL *	REMARQUES
		DIV. CAD	CADASTRE	SUBDIVISION	FRONT	PROFONDEUR	SUPERFICIE	TERR.		P. C.	TERRAIN	BÂTISSÉ	TOTAL			
4204 4604 4207 4607	45297750	MR EMILE RASSENTI, BUILDER 6800 BL CAVENDISH #203 COTE ST LUC H4B 2V2						1A	2							
		MR ASCENZIO RASSENTI, BUILDER 4345 MADISON H4B 2V3						1A	1							
1001	45297850	2010 PATRICIA AV														
2002		10 4729 P9			IRR	IRR	6,36900									
3001									20	1	2B1	31200	58500	89700	T R I	
4205 4604		FRANK SCANZANO, R E AGENT 274 SHERATON DRIVE MONTREAL OUEST H4X 1N9						1F	C2							
7001		ST JACQUES O.														
1001	45298915	7354 HARLEY AV														
2002		10 4730 P13			IRR	6900	3,62600									
2002					6950	3550										
3001									4A	2	2B1	14300	76400	92700	T R I	
4205 4605		LACOPAR INC 2090 W BROADWAY H4B 2A2						CA	1							
7001 7002		WESTMORE RUELLE														
1001	45298920	7320 HARLEY														
2002	V.L.	10 P4731			8537	IRR	9,30000									
2002					7530	10830										
3001									3B	2	2B1	41900	244700	286600	T R I	
4205 4605		LACOPAR INC 2090 W BROADWAY H4B 2A2						CA	1							
7001 7002 7003		WEST BROADWAY TRAVERSEZ WEST BROADWAY														
1001	45298930	7325 HARLEY														
2002		10 4728 7			13720	10250	10,56300									
2002					9290	9082										
2004		10 4728 6			8700	9082	7,84800									
2004						8950										
2999							18,41100									
3001									4B	1	2B1	82800	143400	226200	T C I	

CODE	COMPTE	EMPLACEMENT - NOM, PROFESSION, RESIDENCE						CATEGORIE BÂTIMENT	SCOLAIRE		VALEUR EN DOLLARS			MUNICIPAL	REMARQUES	
		DIV. CAD.	CADASTRE	SUBDIVISION	FRONT	PROFONDEUR	SUPERFICIE		TERR.	P. C.	TERRAIN	BÂTISSE	TOTAL			
4211 4611	45298930	MRS AARON BESNER (RUTH SUNSHINE) 250 KENSINGTON AV WESTMOUNT H3Z 2G8						5A	2							
1001	45298940	7385 HARLEY														
2002		10	4728	5		8700						7,72400				
2002												8808				
2004		10	4728	4		8700						7,60100				
2004												8666				
2999												15,32500				
3001									48	1	261	69000	152400	221400	T C 1	
4204 4604		ESTATE AARON BESNER, REALTOR 250 KENSINGTON AV #T 1 WESTMOUNT H3Z 2G8						0A6	2							
5701 5702		ATT JACK LUPOVITCH 250 KENSINGTON AV P H 1 WESTMOUNT H3Z 2G8														
1001	45298950	7405 HARLEY														
2002		10	4728	3		8700						7,46600				
2002												8524				
3001									45	1	281	33,600	87,400	121,000	T C 1	
4204 4604		ESTATE AARON BESNER, REALTOR 250 KENSINGTON AV #T 1 WESTMOUNT H3Z 2G8						0A6	2							
5701 5702		ATT JACK LUPOVITCH 250 KENSINGTON AV P H 1 WESTMOUNT H3Z 2G8														
1001	45298960	7411-27 HARLEY AV														
2002		10	4728	2		8700						7,35400				
2002												8382				
2004		10	4728	1		9350						9,39000				
2004						13300						9070				
2999												16,74400				
3001									48	1	281	75300	163000	238300	T C 1	
4204 4604		ESTATE AARON BESNER, REALTOR 250 KENSINGTON AV #T 1 WESTMOUNT H3Z 2G8						0A6	2							
5701 5702		ATT JACK LUPOVITCH 250 KENSINGTON AV P H 1 WESTMOUNT H3Z 2G8														
7001		ELMHURST AV														
7002		TRENHOLME AV														
7004		CONNAUGHT AV														
7006		DEBUT DE COFFEE														
7007		WEST BROADWAY														

CERT.	EFF.
8/10/85	11/85
	353

CODE	COMPTE	EMPLACEMENT - NOM, PROFESSION, RÉSIDENCE						CATEGORIE BÂTIMENT	SCOLAIRE			VALEUR EN DOLLARS			MUNICIPAL	REMARQUES	
		DIV CAD.	CADASTRE	SUBDIVISION	FRONT	PROFONDEUR	SUPERFICIE		TERR P	TERR C	TERRAIN	BATISSE	TOTAL				
1001	45298980	7330 COFFEE						25									
2002		10 P4727															
2002		57200 23864 63,21000 62549 5546															
3001								1B	2B1	584200	50300	634500	E06	204-3			
4201		LA VILLE DE MONTRÉAL - SERVICE DE LA GESTION IMMOBILIERE															
4601		507 PLACE D'ARMES #300 MONTRÉAL H2Y 2R8															
7001		ELMHURST AV.															
7002		TRAVERSEZ.															
7003		ELMHURST AV.															
1001	45299200	LOT COFFEE						25									
2002		10 142 981															
2002		4000 10050 4,07000 4010 10300															
3001								7A	2 2B1	28300		28300	TW 1				
4201		QUINCAILLERIE LABERGE INC															
4601		BEAUPORT QUEBEC															
6620		564 ROYAL BEAUPORT GIE 171 P122#4413 PROPRIETE SUJETTE A SURTAXE SUR TERRAIN VAGUE DESSERVI															
1001	45299300	LOT COFFEE						25									
2002		10 142 982															
2002		4000 10300 4,17000 4010 10550															
3001								7A	2 2B1	28700		28700	TW 1				
4201		QUINCAILLERIE LABERGE INC															
4601		BEAUPORT QUEBEC															
6620		364 ROYAL BEAUPORT GIE 171 P122#4413 JOL 133-85 PROPRIETE SUJETTE A SURTAXE SUR TERRAIN VAGUE DESSERVI															
1001	45299400	LOT COFFEE						25									
2002		10 142 983															
2002		4000 10550 4,27000 4010 10800															
3001								7A	1 2B1	29100		29100	TW 1				
4204		MR PETER FAVRETTO, MERCHANT															
4604		221 PERCIVAL MONTREAL OUEST H9X 1T8															
6620		PROPRIETE SUJETTE A SURTAXE SUR TERRAIN VAGUE DESSERVI															
1001	45299500	LOT COFFEE						25									
		MICROFICHE 60 F-06															

VERSO

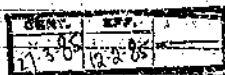
45209400

OAGII

4201 Estate Giovanni Peter Favretto

5101 att: Mrs Maria Yolande Prevedello
Favretto Ex. Test.

5102 att Percival M.L. Quest Hux. ITB



AEEGO

CODE	COMPTE	EMPLACEMENT - NOM, PROFESSION, RÉSIDENCE						CATEGORIE BÂTIMENT	SCOLAIRE		VALEUR EN DOLLARS			MUNICIPAL	REMARQUES	
		DIV. CAD.	CADASTRE	SUBDIVISION	FRONT	PROFONDEUR	SUPERFICIE		TERR.	P.C.	TERRAIN	BÂTISSE	TOTAL			
2002	45299500	10 142	984		4000	10800	4,43200									
2002	A-157106				4000	11350										
3001	12-2-85							7A	1	2B1	29200		29200	T R I		
4204		MR PETER FAVRETTO, MERCHANT						1A								
4604		221 PERCIVAL MONTREAL OUEST H4X 178														
6620		PROPRIETE SUJETTE A SURTAXE SUR TERRAIN VAGUE DESSERVI														
1001	45299600	7337-35 COFFEE														
2002	A-157106	10 142	985		4000	11360	4,65400									
2002	12-2-85					11910										
3001								2B	1	2B1	29700	59200	88900	T R I		
4204		MR PETER FAVRETTO, MERCHANT						1A								
4604		221 PERCIVAL MONTREAL OUEST H4X 178														
1001	45299700	7231-29 COFFEE														
2002	A-157106	10 142	986		4000	11910	4,87400									
2002	12-2-85				4000	12460										
3001								2B	1	2B1	30100	59200	89300	T R I		
4204		MR PETER FAVRETTO, MERCHANT						1A								
4604		221 PERCIVAL MONTREAL OUEST H4X 178														
1001	45299800	7325-23 COFFEE														
2002	A-157106	10 142	987		4580	12460	4,67100									
2002	12-2-85				2800	12990										
3001								2B	1	2B1	28100	62000	90900	T R I		
4201		MR PETER FAVRETTO						1A								
4601		221 PERCIVAL MTL OUEST H4X 178														
7001		WEST BROADWAY														
7002		DEBUT DE ELMHURST AV														
7003		ST. JACQUES O.														
1001	45299810	2005 ELMHURST AVE.														
1002	V.L.	7425-31 ST JACQUES O.														
2002		10 4729	24		5742	10245	7,16000									
2002					12142	8000										
3001								4A	1	2B1	32200	274700	306900	T S I		
		MICROFICHE 60 G-06														

45 209500

OAG I I

4201 Estate Giovanni Peter Favretto

5701 At. Mrs. Maria Yolande Prevedello
Favretto Ex. Test.

5702 221 Percival Mtl. Ouest H4X 1T8

CERT.	EFF.
21-3-85	12-3-85

45 299600

OAG I I

4201 Estate Giovanni Peter Favretto

5701 At. Mrs. Maria Yolande Prevedello
Favretto Ex. Test.

5702 221 Percival Mtl. Ouest H4X 1T8

CERT.	EFF.
21-3-85	12-3-85

45 299700

OAG I I

4201 Estate Giovanni Peter Favretto

5701 At. Mrs. Maria Yolande Prevedello
Favretto Ex. Test.

5702 221 Percival Mtl. Ouest H4X 1T8

CERT.	EFF.
21-3-85	12-3-85

45 299800

OAG I I

4201 Estate Giovanni Peter Favretto

5701 At. Mrs. Maria Yolande Prevedello
Favretto Ex. Test.

5702 221 Percival Mtl. Ouest H4X 1T8

CERT.	EFF.
21-3-85	12-3-85

CODE	COMPTÉ	EMPLACEMENT - NOM, PROFESSION, RÉSIDENCE						C	C	C	C	C	C	C	C	REMARQUES
		NOY CAD	CADASTRE	SUBDIVISION	FRONT	PROFONDEUR	SUPERFICIE									
4211	45299810	MR FRANK SCANZANO						1A	2							
4611		274 SHERRATON DRIVE MONTREAL O H4X 1N9														
4212		MR LEO SCANZANO						1A	2							
4612		170 SHERRATON DRIVE MONTREAL OUEST H4X 1N4														
8400		CORRESPONDANCE ANGLAISE														
1001	45299820	2015 ELMHURST AVE.								361						
2002	V.L.	10 4729 23			9200	8000	7,36000									
3001										3A	1 281	33100	275100	308200	T R I	
4202		MME JOSEPH BULOTA (LILIANNEBOUZEREAU)						BF	1							
4602		4860 ROSLYN H3R 2L2														
4203		MR SYLVAIN BULOTA						1F	1							
4204		MR GILLES BULOTA						1F	1							
1001	45299830	2025 ELMHURST AVE.								361						
2002	V.L.	10 4729 22			9200	8000	7,36000									
3001	A-146234 8-7-85.									3A	1 281	33100	275100	308200	T R I	
4201	A-151414	MR SIO PING LAM						1A	1							
4601	3-10-85.	5540 KING EDWARD H4R 2K2														
1001	45299840	2035 ELMHURST AVE.								361						
2002	V.L.	10 4729 21			9200	8000	7,36000									
3001	A-153317 5-11-85.									3A	1 281	33100	275100	308200	T R I	
4201	A-156593	MR ARMAND LANTHIER						1F	1							
4601	23-12-85.	1010 LAKESHORE DR DORVAL H9S 2C5														
1001	45299850	2045 ELMHURST AVE.								361						
2002	V.L.	10 4729 20			9200	8000	7,36000									
3001	A-139412 12-4-85.									3A	2 281	33100	275100	308200	T R I	
4203		AGENCE J W E R BERNIER LTEE						C	1							
4603		7051 LITONNAISE #507 H1J 2J6														
1001	45299860	2055 ELMHURST AV								361						
2602		10 4729 19			14200	8000	9,00000									
2002		10320			14200	8000	9,00000									

45299850

CFN2

4201 Science Inc 45%
4601 201 Dorchester, Brossard JOE 110

IFI1

4202 M. Claude Gratton 15%
4602 50 Pl. Desmazis #1025 H2P 1B4

IFI2

4203 M. Marcel Richard 20%
4603 77 de Lexy, Boisbriand J4B 4K9

IFI1

4204 M. Jerome Baril 20%
4604 1260 Du Pasfield #509 H3G 1B6

ANNULÉ

CERT.	EFF.
4-11-84	10-9-84

45299850

CFN2

4201 Placements General Inc.
4601 696 Laframboise Laval H7X 1V9

CERT.	EFF.
29/5/85	12/4/85

45299830

3FI2

4201 Mlle. Andrea Belisle
4601 7389 av. Christophe - Colombe

H2J 3G7

ANNULÉ

CERT.	EFF.
7/9/85	7/7/85

45299830

IFI2

45299840
4201 Investissements Paroche Ltée
4601 218, Riverside Nord, St. Luc JOR 1C0

ANNULÉ

CERT.	EFF.
8-1-85	21-9-85

CERT.	EFF.
6-12-85	3-10-85

45299840

CFN1

4201 Diamantes Perrier Inc
4601 1595 Robert Charbonneau H4W 2Y7

ANNULÉ

CERT.	EFF.
21-2-86	5-11-85

45299840

IFI2

4201 M. Mohamed Ibrahim
4601 8025, Nathalie Brossard J4Y 1Y3

2FI2

4202 Mme. Fajra Bazgan

CERT.	EFF.
11-3-86	23-12-85

CODE	COMPTE	EMPLACEMENT - NOM, PROFESSION, RÉSIDENCE						CATEGORIE BÂTIMENT	SCOLAIRE	VALEUR EN DOLLARS			MUNICIPAL	REMARQUES		
		DIV. CAD.	CADASTRE	SUBDIVISION	FRONT	PROFONDEUR	SUPERFICIE			TERR. P. C.	TERRAIN	BÂTIMSE			TOTAL	
3001	45299860							3A	1	281	44100	275200	319300	T R 1		
4202		MRS PETER HOLMAN (ALICE CERNAI)						2A								
4602		2055 ELMHURST #408 H4B 1Y2														
7001		HARLEY														
7002		C P R TRACKS														
7003		COFFEE														
7004		2505 ELMHURST AV VOIR 7370 SHERBROOKE O														
7005		SHERBROOKE OUEST														
7006		TRAVERSEZ														
7007		SHERBROOKE OUEST														
7008		2500 ELMHURST AV VOIR 7460 SHERBROOKE O														
7009		VOIES DU C P R														
		HARLEY														
1001	45299870	2090-80 ELMHURST						363								
2002	V.L.	10	141	868		10290	8125						8,84100			
2002						13670	7380									
3001								2D	1	281	39600	132000	171600	T R 1		
4203		M ANDRE LEDUC						1F								
4603		12285 PLACE HENRI BEAU H4K 2N2 12475 BEAUSEJOUR H4K 1X6														
4204		M PIERRE LEDUC						1F								
4604		12475 BEAUSEJOUR H4K 1X6 F1222 #4413 JOC 133-85														
1001	45299880	2070-60 ELMHURST						363								
2002	V.L.	10	141	869		14360	7380						8,80900			
2002						9500	8826									
3001								2D	1	281	39600	132000	171600	T R 1		
4203		M ANDRE LEDUC						1F								
4603		12285 PLACE HENRI BEAU H4K 2N2 12475 BEAUSEJOUR H4K 1X6														
4204		M PIERRE LEDUC						1F								
4604		12475 BEAUSEJOUR H4K 1X6 F1222 #4413 JOC 133-85														
7001		TRENHOLME AV														
1001	45299885	2020 ELMHURST						363								
2002		10	141	P861		5520	2640						3,54600			
2002						7820	JRR									
3001								2D	1	281	15900	72400	88300	T R 1		
4203		M ANDRE LEDUC						1F								
4603		12285 PLACE HENRI BEAU H4K 2N2 12475 BEAUSEJOUR H4K 1X6 F1222 #4413 JOC 133-85														

CODE	COMPTE	EMPLACEMENT - NOM, PROFESSION, RÉSIDENCE						CATEGORIE BÂTIMENT	SCOLAIRE		VALEUR EN DOLLARS			MUNICIPAL	REMARQUES
		DIV. CAD.	CADASTRE	SUBDIVISION	FRONT	PROFONDEUR	SUPERFICIE		TERR.	P. C.	TERRAIN	BÂTISSE	TOTAL		
4204 4604	45299885	M	PIERRE LEDUC 12475 BEAUSEJOUR		H4K 1X6										
1001	45299910		2016 ELMHURST					1363							
2002			10 141	850-2		930	IRR				9300				
2002						2037	IRR								
2004			10 141	861-1		2870	IRR				1,08600				
2004						000	IRR								
2006			10 141	877-2		000					1202				
2006						841					1533				
2008			10 141	876-2		841					1000				
2008						1350					1066				
2010			10 141	875-2		1350					10200				
2010											2263				
2999											2,28600				
3001									20	1	281	10300	61500	71800	T R I
4203 4603 4204 4604		M	ANDRE LEDUC 12265 PLACE HENRI DEAU PIERRE LEDUC 12475 BEAUSEJOUR		H4K 1X6 H4K 2X2 H4K 1X6										
1001	45299920		LOT ELMHURST												
2002			10 141	850-3		2855					2037				
2002						000					2000				
2004			10 141	P850			IRR				IRR				
2004						860					2761				
2006			10 141	850-1		1568					1450				
2006						1140					IRR				
2008			10 141	877-1		2410					5629				
2008						2410					1066				
2010			10 141	876-1		2410					24100				
2010						2410					2263				
2012			10 141	875-1		2855					5840				
2999											6,35900				
3001										68	281	1			E25 NONINALE
4203 4603 4204 4604		M	ANDRE LEDUC 12265 PLACE HENRI DEAU PIERRE LEDUC 12475 BEAUSEJOUR		H4K 1X6 H4K 2X2 H4K 1X6										
6001			RUELLE												
1001	45299930		2010 ELMHURST AV												
2002			10 141	P877		10490					IRR				
2002						10640					1341				
3001										20	1	281	18100	73100	91200 T R I

CODE	COMPTÉ	EMPLACEMENT - NOM, PROFESSION, RÉSIDENCE						CATEGORIE BÂTIMENT	VALEUR EN DOLLARS			MUNICIPAL *	REMARQUES			
		DIV. CAD	CADASTRE	SUBDIVISION	FRONT	PROFONDEUR	SUPERFICIE		SCOLAIRE	TERR. P. C.	TERRAIN			BÂTISSÉ	TOTAL	
4203 4603 5204 4604	45299930	M	ANDRE LEDUC	12265 PLACE HENRI BEAU H4K 2H2 12475 BEAUSEJOUR H4K 1X6 F1222 #4413 JOL 13-3-85						2F						
4203 4603 5204 4604		M	PIERRE LEDUC	12475 BEAUSEJOUR H4K 1X6						2F						
7001 7002 7003			ST JACQUES O. DEBUT DE TRENHOLME AV ELMHURST													
1001	45299955		2035 TRENHOLME AV							361						
2002 2002			10 141 867	IRR		5160	5,34300									
				8026		5150										
3001								20	1 281	24200	86600	110800	T R I			
4203 4603 4204 4604		M	ANDRE LEDUC	12265 PLACE HENRI BEAU H4K 2H2 12475 BEAUSEJOUR H4K 1X6 F1222 #4413 JOL 13-3-85						1F						
4203 4603 5204 4604		M	PIERRE LEDUC	12475 BEAUSEJOUR H4K 1X6						1F						
1001	45299965		2045 TRENHOLME AV							361						
2002			10 141 866	IRR		IRR	2,86200									
3001								20	1 281	12900	72000	84900	T R I			
4203 4603 4204 4604		M	ANDRE LEDUC	12265 PLACE HENRI BEAU H4K 2H2 12475 BEAUSEJOUR H4K 1X6 F1222 #4413 JOL 13-3-85						1F						
4203 4603 5204 4604		M	PIERRE LEDUC	12475 BEAUSEJOUR H4K 1X6						1F						
1001	45299975		2065 TRENHOLME AV							361						
2002			10 141 865		5350	7380	3,94800									
3001								20	1 281	17700	73600	91300	T R I			
4203 4603 5204 4604		M	ANDRE LEDUC	12265 PLACE HENRI BEAU H4K 2H2 12475 BEAUSEJOUR H4K 1X6 F1222 #4413 JOL 13-3-85						1F						
4203 4603 5204 4604		M	PIERRE LEDUC	12475 BEAUSEJOUR H4K 1X6						1F						
1001	45299978		2075 TRENHOLME AV							361						
2002			10 141 864		5350	7380	3,94800									
3001								20	1 281	17700	73600	91300	T R I			

CODE	COMPTE	EMPLACEMENT - NOM, PROFESSION, RÉSIDENCE						CATEGORIE BÂTIMENT	VALEUR EN DOLLARS			MUNICIPAL	REMARQUES	
		DIV CAD	CADASTRE	SUBDIVISION	FRONT	PROFONDEUR	SUPERFICIE		SOLAIRE	TERRAIN	BÂTISSÉ			TOTAL
4203 4603 4204 4604	45299978	M ANDRE LEDUC 12265 PLACE HENRI BEAU H4K 242 M PIERRE LEDUC 12475 BEAUSEJOUR H4K 1X6												
1001 2002 3001	45299983	2085 TRENHOLME AV 10 141 863			5350	7380	3,94800	20	1 281	17700	73600	91300	T R 1	
4203 4603 4204 4604		M ANDRE LEDUC 12265 PLACE HENRI BEAU H4K 242 M PIERRE LEDUC 12475 BEAUSEJOUR H4K 1X6												
1001 2002 2002 3001	45299986	2095 TRENHOLME AV 10 141 862			9200 5800	7380 8125	5,53400	20	1 281	24900	86600	111500	T R 1	
4203 4603 4204 4604		M ANDRE LEDUC 12265 PLACE HENRI BEAU H4K 242 M PIERRE LEDUC 12475 BEAUSEJOUR H4K 1X6												
7001 7002 7003		HARLEY AV C P R TRACKS SHERBROOKE 0												
1001 1001	45300090	3405 TRENHOLME AV 7435 SHERBROOKE 0												
2002 2002 2004 2006 2008 2999	V.L.	10 141 747			11222	10400	11,72600							
3001		10 141 P748 10 141 P21 10 141 P20			056 11385 11385	10400 1000 100	5800 1,13900 11400	3A	1 281	100600	136400	237000	T R 1	
4207 4607		MRS LUIGI CORDELLA (VIRGINIA GURINI) 7435 SHERBROOKE 0 H4B 152												
1001 2002 2004	45300100	3415 TRENHOLME AVE 10 141 P748 10 141 P20			3050 3050	10400 100	3,17200 3100	181						
		MICROFICHE 60 L-06												

CODE	COMPTÉ	EMPLACEMENT - NOM, PROFESSION, RÉSIDENCE						CATEGORIE BÂTIMENT	SCOLAIRE		VALEUR EN DOLLARS			MUNICIPAL	REMARQUES	
		DIV. CAD.	CADASTRE	SUBDIVISION	FRONT	PROFONDEUR	SUPERFICIE		TERR.	P. C.	TERRAIN	BÂTISSÉ	TOTAL			
2006 2999	45300100	10 141	P21		3050	1000	30500 3,50800									
3001								2A	1	281	18200	30300	48500	T R I		
4211 4611		MISS THELMA SHERMAN 3415 TRENHOLME AV H4B 1X8						3A								
1001	45300400	3425 TRENHOLME AVE						181								
2002 2004 2006 2999		10 141	P20		5000	100	5000									
		10 141	28		5000	10400	5,20000									
		10 141	P21		5000	1000	50000									
							5,75000									
3001								2A	1	281	29700	55600	85300	T R I		
4211 4611		MR JOHN FERGUSON FRASER, ENGINEER 3425 TRENHOLME AVE H4B 1X8						1A								
1001	45300500	3435 TRENHOLME AVE						181								
2002 2004 2006 2999		10 141	P21		5000	1000	50000									
		10 141	P20		5000	100	5000									
		10 141	29		5000	10400	5,20000									
							5,75000									
3001								2A	1	281	29700	61300	91000	T R I		
4201 4601		MME TERESA LEOPOLD-TRIPPENBACH 3435 AV TRENHOLME H4B 1X8						3F								
1001	45300550	3445 TRENHOLME AV						181								
2002 2002 2004 2006 2999		10 141	322		5000	10433	5,21800									
						10440										
		10 141	P21		5000	1000	50000									
		10 141	P20		5000	100	5000									
							5,76800									
3001								2A	1	281	29700	38300	68000	T R I		
4201 4601		M LAURENT GIROUARD, JOURNALISTE 3445 TRENHOLME H4B 1X8						1F								
1001	45300600	3455 TRENHOLME AVE						181								
2002 2004 2006 2999		10 141	P20		5000	100	5000									
		10 141	31		5000	10400	5,20000									
		10 141	P21		5000	1000	50000									
							5,75000									

CODE	COMPTE	EMPLACEMENT - NOM, PROFESSION, RÉSIDENCE						CATEGORIE BÂTIMENT	SOLAIRE		VALEUR EN DOLLARS			MUNICIPAL	REMARQUES	
		DIV CAD	CADASTRE	SUBDIVISION	FRONT	PROFONDEUR	SUPERFICIE		TERR	P. C	TERRAIN	BÂTISSE	TOTAL			
3001	45300600							2A	1	281	29700	56800	86500	T R I		
4204		MR DOUGLAS A SHORT, COMPTROLLER														
4604		3455 TRENHOLME AV H4B 1X8														
1001	45300700	3465 TRENHOLME AVE														
2002		10 141	32		5000	10400										
2004		10 141	P21		5000	1000										
2006		10 141	P20		5000	100										
2999													5,75000			
3001								2A	1	281	29700	50600	80300	T R I		
4201		MRS JACQUES ST ANOUR (BARBARA LINK)														
4601		3465 TRENHOLME AV H4B 1X8														
1001	45300800	3475 TRENHOLME AVE														
2002		10 141	P21		5000	1000										
2004		10 141	P20		5000	100										
2006		10 141	33		5000	10400										
2999													5,75000			
3001								2A	1	281	29700	52700	82400	T R I		
4201		MR RICHARD F HARRIMAN														
4601		3475 TRENHOLME AV H4B 1X8														
4202		MRS RICHARD F HARRIMAN (JEAN MC ASEY)														
4602		3475 TRENHOLME AV H4B 1X8														
1001	45300900	3485 TRENHOLME AVE														
2002		10 141	34		5000	10400										
3001								2A	1	281	29500	46200	75700	T R I		
4211		MRS JOHN CHRISTOPHER TAYLOR (KATHRYN BRENDA MAC GIBBON)														
4611		3485 TRENHOLME AV H4B 1X8														
1001	45300910	3495 TRENHOLME AVE														
2002		10 141	P21		5000	1000										
2004		10 141	P20		5000	100										
2006		10 141	B21		5000	10462										
2999						10467							5,78200			
3001								2A	1	281	29300	51600	80900	T R I		

CODE	COMPTÉ	EMPLACEMENT - NOM, PROFESSION, RÉSIDENCE						CATEGORIE BÂTIMENT	SCOLAIRE		VALEUR EN DOLLARS			MUNICIPAL *	REMARQUES
		DIV. CAD.	CADASTRE	SUBDIVISION	FRONT	PROFONDEUR	SUPERFICIE		TERR.	P. C.	TERRAIN	BÂTISSÉ	TOTAL		
4201 4601 4202 4602	45300910	MR LARS ERIK VIKANDER 3495 TRENHOLME AVE H4B 1X8 MRS LARS ERIK VIKANDER (PHILIPPA ANN THOMAS) 3495 TRENHOLME AVE H4B 1X8						1A 2A							
1001	45300920	3505 TRENHOLME AVE						1B3							
2002 2002 2004 2006 2999		10 141 B20 10 141 P21 10 141 P20			5000 5000 5000	10467 10472 1000 100	5,23400 50000 5000								
3001								2A	1 2B1	29700	48200	77900	T R I		
4211 4611		MME OTTO FRETZ (RENEE DURAND) 3505 TRENHOLME AV H4B 1X8													
1001	45300930	3515 TRENHOLME AVE						1B3							
2002 2002 2004 2006 2999		10 141 819 10 141 P21 10 141 P20			5000 5000 5000	10472 10477 1000 100	5,23700 50000 5000								
3001								2A	1 2B1	29700	46000	75700	T R I		
4201 4601		MRS NANCY GRAHAM-LEPINE 3515 TRENHOLME H4B 1X8						2A							
1001	45301000	3525 TRENHOLME AVE						1B3							
2002 2004 2006 2999		10 141 38 10 141 P21 10 141 P20			5000 5000 5000	10400 1000 100	5,20000 50000 5000								
3001								2A	1 2B1	29700	47900	77600	T R I		
4204 4604		MR GEORGE W MILNE, BELL TEL EMP 3525 TRENHOLME AV H4B 1X8						1A							
1001	45301100	3535 TRENHOLME AV						1B3							
2002 2004 2006 2999		10 141 39 10 141 P21 10 141 P20			5000 5000 5000	10400 1000 100	5,20000 50000 5000								
3001								2A	1 2B1	29700	49400	79100	T R I		

CODE	COMPTE	EMPLACEMENT - NOM, PROFESSION, RÉSIDENCE							CATEGORIE BÂTIMENT	SCOLAIRE		VALEUR EN DOLLARS			MUNICIPAL	REMARQUES
		DIV. CAD.	CADASTRE	SUBDIVISION	FRONT	PROFONDEUR	SUPERFICIE	TERR. P.		C.	TERRAIN	BÂTISSE	TOTAL			
4204 4604	45301100	MR DONALD M BURY, SALES REPTVE 3535 TRENHOLME AV H4B 1X8							2A							
5701 5702		ATT D MICHAEL BARRY 3535 TRENHOLME AV H4B 1X9														
1001	45301200	4505 TRENHOLME AVE							1B1							
2002		10 141	40		5000	10400	5,20000									
2004		10 141	P21		5000	1000	50000									
2006		10 141	P20		5000	100	5000									
2999							5,75000									
3001								2A	1 2B1	29700	47200	76900	T R I			
4201 4601		MME HILDA JARDINE-VAN SON 4505 TRENHOLME AV H4B 1X8							BF							
1001	45301300	4525 TRENHOLME AVE							1B1							
2002		10 141	41		5000	10400	5,20000									
3001								2A	1 2B1	26400	88900	117200	T R I			
4201 4601		MISS EMILIE RAMMUS 4525 TRENHOLME AV H4B 1X8							3A							
4202		MR HARRY RAMMUS							1A							
4602		120 CH MAYWOOD PTE CLAIRE H9R 3L8							2A							
4203		MRS EVA WEINBERG-RAMMUS							2A							
4204		MR ALAN PETER RAMMUS							1A							
1001	45301400	4545 TRENHOLME AVE							1B1							
2002		10 141	42		5000	10400	5,20000									
3001								2A	1 2B1	26900	95600	124000	T R I			
4204 4604		MR FREDERICK V STONE, ASST PRES 4545 TRENHOLME AV H4B 1X8							1A							
1001	45301410	4555 TRENHOLME AVE							1B1							
2002		10 141	840		5000	10400	5,20000									
3001								2A	1 2B1	28400	113500	141900	T R I			
4201 4601		MME NOEL TALARICO (EUGENIE ESPOSITO) 4555 TRENHOLME AV H4B 1X8							BF							
1001	45301430	4575 TRENHOLME AVE							1B1							

CODE	COMPTE	EMPLACEMENT - NOM, PROFESSION, RÉSIDENCE						CATEGORIE BÂTIMENT	SCOLAIRE		VALEUR EN DOLLARS			MUNICIPAL *	REMARQUES	
		DIV. CAD	CADASTRE	SUBDIVISION	FRONT	PROFONDEUR	SUPERFICIE		TERR. P. C.	TERRAIN	BÂTISSE	TOTAL				
2002 2002	45301430	10 141	P841		4900 5000	10517 IRR	5,23700									
3001								2A	1	2B1	26400	49900	77800	T R I		
4201 4601		MRS JUAN MATIASZUK (NORA VERA) 4575 TRENHOLME AV H4B 1X8														
1001	45301440	4585 TRENHOLME AVE														
2002 2004 2004 2006 2999		10 141	20-1		5000	100	5000									
		10 141	842		5000	11517	5,76000									
						11525										
		10 141	P841		100	2100	2100									
							5,83100									
3001								2A	1	2B1	29900	54200	84100	T R I		
4201 4601		MR ANGELO D AMICO 4585 TRENHOLME AV H4B 1X8														
1001	45301450	4605 TRENHOLME AVE														
2002 2004 2999		10 141	843		5000	11520	5,76400									
		10 141	20-2		5000	100	5000									
							5,81400									
3001								2A	1	2B1	28900	66100	95000	T R I		
4204 4604		MR GEORGE P GAFFNEY, SALESMAN 4605 TRENHOLME AV H4B 1X8														
1001	45301460	4615 TRENHOLME AVE														
2002 2004 2004 2999		10 141	P20-3		4900	100	4900									
		10 141	P844		4900	11533	5,65300									
						11542										
							5,70200									
3001								2A	1	2B1	29300	56800	86100	T R I		
4211 4611		MR ROBERT J SEYMOUR, PHYSICIAN 4615 TRENHOLME AV H4B 1X8														
1001	45301470	4625 TRENHOLME AVE														
2002 2004 2006 2008 2999		10 141	20-4		5000	100	5000									
		10 141	P844		100	11542	11500									
		10 141	P20-3		100	100	100									
		10 141	845		5000	11552	5,77000									
							5,93600									

CODE	COMPTE	EMPLACEMENT - NOM, PROFESSION, RESIDENCE						CATEGORIE BÂTIMENT	SCOLAIRE		VALEUR EN DOLLARS			MUNICIPAL	REMARQUES	
		DIV. CAD.	CADASTRE	SUBDIVISION	FRONT	PROFONDEUR	SUPERFICIE		TERR.	P. C.	TERRAIN	BÂTISSE	TOTAL			
3001	45301470							2A	1	2B1	30300	60900	91200	T R I		
4204		MR IAN D MACORQUODALE, PROF ENGINEE														
4604		4625 TRENHOLME H4B 1X8														
1001	45301480							1B1								
2002		10 141	P846		3750	11542										
2002						11590										
3001								2A	1	2B1	22400	41800	64200	T R I		
4204		MR JOHN F B DEVLIN, CLERK														
4604		4635 TRENHOLME AV H4B 1X8														
		<i>Correspondance anglaise F.F. 9/1/85 f</i>														
1001	45301490							1B1								
2002		10 141	P846		1250	11550										
2004		10 141	P847		2500	11550										
2004						11554										
2999																
3001								2A	1	2B1	22400	42700	65100	T R I		
4202		MR JOHN T BULGER														
4602		4645 TRENHOLME AV H4B 1X8														
4203		MRS JOHN T BULGER (DARN CLIFFORD)														
4603		4645 TRENHOLME AV H4B 1X8														
1001	45301510							1B1								
2002		10 141	P848		750	11550										
2002						11560										
2004		10 141	P847		2500	11554										
2004						11550										
2999																
3001								2A	1	2B1	20600	42700	63300	T R I		
4204		MRS JAMES D DIMOCK (JANET CAMERON)														
4604		4655 TRENHOLME AV H4B 1X8														
1001	45301520							1B1								
2002		10 141	P848		3250	11560										
2002						11565										
3001								2A	1	2B1	19000	60600	79600	T R I		

VERSO

453 01490

8811

4301 Mrs. Sophia Valentini - Reed

4601 4645 Fernkelow av H4B 1X8

DATE	AMOUNT	REMARKS
9.11.84	9.8.84	

11588
11589

2432000

(11)

11588
11589
11590
11591

2432000

(11)

AE 100

11588
11589

2432000

(11)

11588
11589

2432000

(11)

11588

(11)

CODE	COMPTE	EMPLACEMENT - NOM, PROFESSION, RÉSIDENCE					CATEGORIE BÂTIMENT	SCOLAIRE	VALEUR EN DOLLARS			MUNICIPAL	REMARQUES	
		DIV. CAD.	CADASTRE	SUBDIVISION	FRONT	PROFONDEUR			SUPERFICIE	TERR. P.C.	TERRAIN			BÂTISSSE
4204 4604	45301520	MRS JOEL BARG (RITA SMITH) 4665 TRENHOLME AV H9B 1X8					5A							
1001	45301530	4675 TRENHOLME AVE												
2002		10 141	P849	2750	11567	3,18100								
2002					11570									
2004		10 141	P848	1000	11565	1,15700								
2004					11567									
2999						4,33800								
3001							2A	1 281	21900	42700	64600	T R 1		
4203 4603		MRS ARKADIUSZ WIELGOPOLAN (DOMINIQUE FABRY) 4675 TRENHOLME H9B 1X8					5A							
1001	45301540	4685 TRENHOLME AVE												
2002		10 141	P20-8	4025	100	4000								
2004		10 141	P849	3750	11570	4,26000								
2004				IRR	IRR									
2999						4,30000								
3001							2A	1 281	21800	41600	63600	T R 1		
4201 4601		X STEPHAN OLARIU 4685 TRENHOLME H9B 1X8					1F							
4202 4602		MME STEPHAN OLARIU (PIGLI ELEONORA) 4685 TRENHOLME H9B 1X8					2F							
1001	45301550	LOT ARR TRENHOLME AV												
2002		10 141	20-5	5000	100	5000								
2004		10 141	20-7	5000	100	5000								
2006		10 141	20-6	5000	100	5000								
2999						15000								
3001							6B	281	1			1 E26	NOMINALE	
4204 4604		MISS ELLEN HAGGENMUELLER 6180 16E AVENUE RSMT H1X 258					3A							
1001	45301560	LOT ARR TRENHOLME AVE												
2002		10 141	P21	5000	100	5000								
2004		10 141	P20	5000	1000	50000								
2999						55000								
3001							6B	281	1			1 E26	NOMINALE	

CODE	COMPTÉ	EMPLACEMENT - NOM, PROFESSION, RÉSIDENCE						CATEGORIE BÂTIMENT	SCOLAIRE		VALEUR EN DOLLARS			MUNICIPAL	REMARQUES	
		DIV. CAD.	CADASTRE	SUBDIVISION	FRONT	PROFONDEUR	SUPERFICIE		TERR. P. C.	TERRAIN	BÂTISSE	TOTAL				
4204 4604	45301560	MRS JAMES C DOUGLAS (AGNES E M GRAY) 3465 TRENHOLME AV H4B 1XB						5A								
1001	45301570	4791 TRENHOLME AVE						1B								
2002		10 P141			5000	9000										
3001								2A	1	2B1	25100	48600	73700	T R I		
4201 4601		MME MARCEL A VALLERAND (MICHELINE BEAUGOIN) 4791 AV TRENHOLME H4B 1XB						5F								
7001		SOMERLEO														
1001	45301580	4845 TRENHOLME						1B								
2002		10 141	884		5000	11400										
2004		10 141	20-10		5000	100						5000				
2999												5,75000				
3001								2A	1	2B1	25800	44300	70100	T R I		
4204 4604		MRS EMANUEL H ROSTON (SABINE ROTZACH) 4845 TRENHOLME AV H4V 1Y2						5A								
6400		<i>Correspondance anglaise F.F 9/9/85 B</i>														
1001	45301590	4855 TRENHOLME						1B								
2002		10 141	20-11		5000	100						5000				
2004		10 141	885		5000	11400						5,70000				
2999												5,75000				
3001								2A	1	2B1	25800	42100	67900	T R I		
4201 4601		MRS EDMUND J EGAN (ELISABETH HOPE RICHARDS) 4855 TRENHOLME AV H4V 1Y2						2A								
1001	45301610	4865 TRENHOLME AVE						1B								
2002		10 141	20-12		5000	100						5000				
2004		10 141	886		5000	11400						5,70000				
2999												5,75000				
3001								2A	1	2B1	25800	43800	69600	T R I		
4202 4602		Mlle MARIE JOSEE MORIN 4865 TRENHOLME AV H4V 1Y2						5F								
1001	45301620	4885 TRENHOLME AV						1B								
MICROFICHE 60 E-07																

CODE	COMPTE	EMPLACEMENT - NOM, PROFESSION, RÉSIDENCE						CATEGORIE BÂTIMENT	SCOLAIRE		VALEUR EN DOLLARS			MUNICIPAL	REMARQUES
		DIV. CAD	CADASTRE	SUBDIVISION	FRONT	PROFONDEUR	SUPERFICIE		TERR.	P. C.	TERRAIN	BÂTISSE	TOTAL		
2002 2002 2004 2999	45301620	10 141	887		5000	11400	5,66000								
3001					4930										
2002 2004 2999		10 141	20-13		4930	100	4900								
3001							5,70900								
4201 4601 4202 4602								2A	1	281	33300	46000	79300	T R I	
								1A							
								2A							
1001	45301630														
2002 2004 2999		10 141	911		3000	11400	3,42000								
3001		10 141	P20		3000	100	3000								
4201 4601 4202							3,45000	2A	1	281	17600	52500	70100	T R I	
								1A							
								2A							
1001	45301640														
2002 2004 2999		10 141	910		3000	11400	3,42000								
3001		10 141	P20		3000	100	3000								
4204 4604							3,45000	2A	1	281	17600	40200	65800	T R I	
								1A							
								2A							
1001	45301650														
2002 2002		10 141	734		4200	11478	4,83500								
3001						11500									
4202 4602 4203 4603								2A	1	281	24800	66700	91500	T R I	
								1A							
								2A							
1001	45301660														
2002 2002		10 141	929		62500	11559	71,64800								
					62554	11352									

45301640

1AE1

4201 Mr David Harris

4601 4897 Lina Holmes HAY 112

3AE1

4102 Miss Gabel Saul

CERT.	EFF.
15/1/85	2/1/85

CODE	COMPTE	EMPLACEMENT - NOM, PROFESSION, RÉSIDENCE						CATEGORIE BÂTIMENT	SCOLAIRE	VALEUR EN DOLLARS			MUNICIPAL	REMARQUES		
		DIV CAD	CADASTRE	SUBDIVISION	FRONT	PROFONDEUR	SUPERFICIE			TERR. P.C.	TERRAIN	BÂTISSE			TOTAL	
2004 2004 2999	45301660	10 142	1503		62559 72560	9200 9216	66,94000 138,50800									
3001								1B		2B1	864600	57200	921800	006	204-3	
4201 4601		LA VILLE DE MONTRÉAL - SERVICE DE LA GESTION IMMOBILIERE 507 PLACE D'ARMES #300 MONTRÉAL H2Y 2W8														
6001		PARC WILLIAM BOBIE														
7001		FIELDING AVE														
1001	45304200	5105 TRENHOLME AVE														
2002 2002 2004 2004 2999		10 141	707		2500	11310 11312	2,82700 2,82700									
3001		10 141	706		2500	11312 11314	2,82700 5,65600									
4201 4601 4602		MME NICHELE CIOCCA 5105 TRENHOLME AV H4Y 1Y4 MME NICHELE CIOCCA (DORA DI STEFANO) 5105 TRENHOLME AV H4Y 1Y4														
1001	45304400	5115 TRENHOLME AV														
2002 2002 2004 2004 2999		10 141	705		2500	11314 1131	2,82900 2,83000									
3001		10 141	704		2500	11316 11311	2,83000 5,65900									
4202 4602		MR LORNE RUSSELL 5115 TRENHOLME AV H4Y 1Y4 <i>144 E-12222 4437 JOC 2-3-85</i>														
1001	45304600	5125 TRENHOLME AVE														
2002 2902 2004 2904 2999		10 141	703		2500	11318 11320	2,83000 2,83000									
3001		10 141	702		2500	11320 11322	2,83000 5,66000									
								2A	1 2B1	28400	41000	69400	T R 1			

CODE	COMPTE	EMPLACEMENT - NOM, PROFESSION, RÉSIDENCE						CATEGORIE BÂTIMENT	SCOLAIRE		VALEUR EN DOLLARS			MUNICIPAL	REMARQUES
		DIV. CAD.	CADASTRE	SUBDIVISION	FRONT	PROFONDEUR	SUPERFICIE		TERR.	P. C.	TERRAIN	BÂTISSÉ	TOTAL		
4211 4611 4212 4612	45304600	M. GIOVANNI SANTINI 5125 TRENHOLME AV H4V 1Y4 MME GIOVANNI SANTINI (ROSA FRANCESCANGELI) 5125 TRENHOLME AV H4V 1Y4													
1001	45304800	5135 TRENHOLME AVE													
2002 2002 2004 2004 2999		10 141 700 10 141 701	2500	11325 11327 11322 11325	2,83100 2,83100										
3001							2A	1	281	28400	32900	61300	T R I		
4204 4604 4205 4605		MRS LUCIEN D JUNEAU (IRELENA E NEYMER) 5135 TRENHOLME AV H4V 1Y4 M LUCIEN D JUNEAU 5135 AV TRENHOLME H4V 1Y4					5A 2F								
1001	45305000	5145 TRENHOLME AVE													
2002 2002 2004 2004 2999		10 141 699 10 141 698	2500	11327 11330 11330 11332	2,83200 2,83200										
3001							2A	1	281	28400	38400	66800	T R I		
4201 4601		MRS JAMES NICHOLAS MERCER (EVELYN BARREN) 5145 AV TRENHOLME H4V 1Y4					5A								
1001	45305200	5155 TRENHOLME AVE													
2002 2002 2004 2004 2999		10 141 697 10 141 696	2500	11332 11334 11334 11336	2,83200 2,83300										
3001							2A	1	281	28400	29800	58200	T R I		
4204 4604		MR JAMES L BURNS, SPECIAL ACCO 5155 TRENHOLME AV H4V 1Y4					1A								
6100		<i>Correspondance anglaise F.F. 9/9/85</i>													
1001	45305400	5165 TRENHOLME AVE													
2002 2002 2004 2004		10 141 694 10 141 695	2500	11338 11340 11336 11338	2,83500 2,83400										
		MICROFICHE 60 H-07													

45305400

1AE1

4001 Mrs Carl Nohr

4001 5165 Tremblay av. H4V 1Y4

2AE1

4002 Mrs Karen Kowalsky - Nohr

REV.	REV.
20/1/85	23/4/86

11201

11202

11203

11204

11205

11206

11207

11208

11209

11210

11211

11212

11213

11214

11215

11216

11217

11218

11219

11220

A2520

CODE	COMPTE	EMPLACEMENT - NOM, PROFESSION, RÉSIDENCE						CATEGORIE BÂTIMENT	SCOLAIRE		VALEUR EN DOLLARS				MUNICIPAL *	REMARQUES
		DIV. CAD.	CADASTRE	SUBDIVISION	FRONT	PROFONDEUR	SUPERFICIE		TERR P.C.	TERRAIN	BÂTISSSE	TOTAL				
2999	45306200						5,69600									
3001								2A	1	2B1	28600	34200	62800	T R I		
4201		MISS BEVERLEE BRENNER						2A	1							
4601		5205 TRENHOLME AV H4V 1Y4						1A	1							
4202		<i>Mrs. Thomas Beek</i>														
4602		5205 Trenholme av. H4V 1Y4														
1001	45306400	5215 TRENHOLME AV														
2002		10 191	685		2500	11420	2,85100									
2002						11410										
2004		10 191	684		2500	11410	2,85300									
2004						11412										
2999							5,70900									
3001								2A	1	2B1	28300	31800	60100	T R I		
4202		MR GEORGE HALLAL						2A	1							
4602		5215 TRENHOLME AV H4V 1Y4														
1001	45306600	5225 TRENHOLME AVE														
2002		10 191	683		2500	11412	2,85500									
2002						11425										
2004		10 191	682		2500	11425	2,85700									
2004						11439										
2999							5,71200									
3001								2A	1	2B1	28400	31600	60000	T R I		
4204		MR JAMES G W MILLIGAN, CLERK						2A	1							
4604		5225 TRENHOLME AV H4V 1Y4														
1001	45306800	5235 TRENHOLME AVE														
2002		10 191	681		2500	11432	2,85900									
2002						11440										
2004		10 191	680		2500	11440	2,86000									
2004						11447										
2999							5,71900									
3001								2A	1	2B1	28400	32900	61300	T R I		
4201		MR GUIDO REA						2A	1							
4601		5235 AV TRENHOLME H4V 1Y4														
4202		MME GIOVANNA MAGNONE-REA						2A	1							
1001	45307000	5245 TRENHOLME AVE														
2002		10 191	679		2500	11447	2,86200									
2002						11455										

CERT.	EFF.
8-185	24 10 84

CODE	COMPTE	EMPLACEMENT - NOM, PROFESSION, RESIDENCE						CATEGORIE BÂTIMENT	SCOLAIRE		VALEUR EN DOLLARS			MUNICIPAL	REMARQUES
		DIV. CAD	CADASTRE	SUBDIVISION	FRONT	PROFONDEUR	SUPERFICIE		TERRE	P	C	TERRAIN	BÂTISSE		
2004 2004 2999	45307000	10 141	678		2500	11455 11466	2,86400								
3001								2A	1	281	28400	32700	61100	T R I	
4211 4611 6400		MRS STANLEY WRIGHT WILSON (MAISIE MARGARET GAGER) 5245 TRENHOLME AV H4V 1Y4 <i>Correspondance anglaise F.F. 9/85 4</i>						5A							
1001	45307200	5255 TRENHOLME AVE													
2002 2002 2004 2004 2999		10 141	677		2500	11466 11470 11470 11464	2,86600								
3001								2A	1	281	28500	33900	62400	T R I	
4201 4601 4202		M LAURENCE CHARTRAND 5255 TRENHOLME AV H4V 1Y4 M BERNARD HOGUE						1F 1F							
1001	45307400	5265 TRENHOLME AV													
2002 2002 2004 2004 2999		10 141	675		2500	11464 11458 11458 11453	2,86500								
3001								2A	1	281	28500	30300	58800	T R I	
4211 4611		MRS PETER BARNETT (LESLEY ANNE OTTER) 5265 TRENHOLME AV H4V 1Y4						5A							
1001	45307600	5275 TRENHOLME AVE													
2002 2002 2004 2004 2999	<i>N-145098 26-6-85</i>	10 141	673		2500	11453 11449 11449 11447	2,86200								
3001								2A	1	281	28400	46400	74800	T R I	
4201 4601		Mlle ANTOINETTE LE GUITTARD 5275 TRENHOLME H4V 1Y4 VERSO						7F							
1001	45307800	5285 TRENHOLME AV													

45307600

3 FI 1

2021-10-10

4201 Gille Elise Lisa Lettman

4601 5275 Tenkolax 44V 174

ORNT.	EFF.
10/18/85	26/6/85

10/18/85 PAS 5:30 11401 11402 11403
 10/18/85 PAS 5:30 11407 11408 11409

10/18/85 PAS 5:30 11411 11412 11413
 10/18/85 PAS 5:30 11417 11418 11419

10/18/85 PAS 5:30 11421 11422 11423
 10/18/85 PAS 5:30 11427 11428 11429

10/18/85 PAS 5:30 11431 11432 11433
 10/18/85 PAS 5:30 11437 11438 11439

10/18/85 PAS 5:30 11441 11442 11443
 10/18/85 PAS 5:30 11447 11448 11449

10/18/85 PAS 5:30 11451 11452 11453
 10/18/85 PAS 5:30 11457 11458 11459

10/18/85 PAS 5:30 11461 11462 11463
 10/18/85 PAS 5:30 11467 11468 11469

CODE	COMPTE	EMPLACEMENT - NOM, PROFESSION, RÉSIDENCE						CATEGORIE BÂTIMENT	SCOLAIRE		VALEUR EN DOLLARS			MUNICIPAL	REMARQUES	
		DIV. CAD.	CADASTRE	SUBDIVISION	FRONT	PROFONDEUR	SUPERFICIE		TERR.	P. C.	TERRAIN	BÂTISSE	TOTAL			
2002	45307600	10 141	671		2500	11442	2,85900									
2002						11436										
2004		10 141	670		2500	11436	2,85800									
2004						11431										
2999							5,71700									
3001								2A	1	2B1	28400	38400	66800	T R I		
4201		MR E BEN JACOB, MECHANICAL ENGINEER.						2A								
4601		5285 TRENHOLME H4V 1Y4														
4202		MRS E BEN JACOB (ORA SSUISA)						2A								
4602		5285 TRENHOLME H4V 1Y4														
1001	45308000 A 152093 15-10-85	5295 TRENHOLME AVE						217A								
2002		10 141	669		2500	11431	2,85700									
2002						11436										
2004		10 141	668		2500	11420	2,85500									
2004						11426										
2999							5,71200									
3001								2A	1	2B1	28400	29800	58200	T R I		
4201		MR JOSEPH BRUZZESE						2F								
4601		5295 TRENHOLME AV H4V 1Y4														
4202		MME DIANNE CARRIERE						2F								
4602		5295 TRENHOLME AV H4V 1Y4														
7001		CHESTER														
7002		TRAVERSEZ														
7003		CHESTER														
1001	45308500	5290 TRENHOLME AVE						217A								
2002		10 141	634		2500	11100	2,77500									
2004		10 141	633		2500	11100	2,77500									
2999							5,55000									
3001								2A	1	2B1	28200	29400	57600	T R I		
4204		MR GEORGE DUNCAN CHAN, MERCHANT						2A								
4604		5290 TRENHOLME AV H4V 1Y5														
1001	45308700	5280 TRENHOLME AVE						217A								
2002		10 141	632		2500	11100	2,77500									
2004		10 141	631		2500	11100	2,77500									
2999							5,55000									
3001								2A	1	2B1	28200	26100	54300	T R I		

VERSO

45308000

3AT1

4201 New Grace Desjardins

4601 5295 Truxelmeier av. H4V 1Y4

CERT.	EFF.	
6-12-88	15-10-85	361

10 101	138	5 00	11300	5' 33000
--------	-----	------	-------	----------

10 101	138	5 00	11300	5' 33000
--------	-----	------	-------	----------

10 101	138	5 00	11300	5' 33000
--------	-----	------	-------	----------

10 101	138	5 00	11300	5' 33000
--------	-----	------	-------	----------

10 101	138	5 00	11300	5' 33000
--------	-----	------	-------	----------

10 101	138	5 00	11300	5' 33000
--------	-----	------	-------	----------

10 101	138	5 00	11300	5' 33000
--------	-----	------	-------	----------

10 101	138	5 00	11300	5' 33000
--------	-----	------	-------	----------

10 101	138	5 00	11300	5' 33000
--------	-----	------	-------	----------

10 101	138	5 00	11300	5' 33000
--------	-----	------	-------	----------

10 101	138	5 00	11300	5' 33000
--------	-----	------	-------	----------

10 101	138	5 00	11300	5' 33000
--------	-----	------	-------	----------

10 101	138	5 00	11300	5' 33000
--------	-----	------	-------	----------

CODE	COMPTE	EMPLACEMENT - NOM, PROFESSION, RESIDENCE						CATEGORIE BATEMENT	SCOLAIRE		VALEUR EN DOLLARS			MUNICIPAL	REMARQUES	
		DIV. CAD.	CADASTRE	SUBDIVISION	FRONT	PROFONDEUR	SUPERFICIE		TERR.	P. C.	TERRAIN	BATISSE	TOTAL			
4211 4611 6400	45308700	MRS MARTIN H NOLAN (M & SUSAN FLETCHER) 5260 TRENHOLME AV H4V 1Y5 <i>Correspondance anglaise F.F. 9/9/85 J</i>						2A								
1001	45308900	5270 TRENHOLME AVE						177								
2002		10 141	630		2500	11100						2,77500				
2004		10 141	629		2500	11100						2,77500				
2999												5,55000				
3001																
4202		MISS DEBORAH MACFADDEN 5270 TRENHOLME AV H4V 1Y5						2A	1	281	28200	40300	68500	T R 1		
4602		M ROBERT MOHAMMED						1F								
4203																
1001	45309100	5260 TRENHOLME AVE						177								
2002		10 141	628		2500	11100						2,77500				
2004		10 141	627		2500	11100						2,77500				
2999												5,55000				
3001																
4204		MR JERRY CALLAGHAN, RAILWAY EMP 5260 TRENHOLME AV H4V 1Y5						2A	1	281	28200	29600	58000	T R 1		
4604																
1001	45309300	5250 TRENHOLME AVE						177								
2002		10 141	626		2500	11100						2,77500				
2004		10 141	625		2500	11100						2,77500				
2999												5,55000				
3001																
4201		MR HARVIN COOPER 5250 TRENHOLME AV H4V 1Y5						2A	1	281	28200	29400	57600	T R 1		
4601																
4202		MRS DONNA FAIRCHILD COOPER 5250 TRENHOLME AV H4V 1Y5						2A								
4602																
1001	45309500	5240 TRENHOLME AVE						177								
2002		10 141	624		2500	11100						2,77500				
2004		10 141	623		2500	11100						2,77500				
2999												5,55000				
3001																
4204		M WILLIAM KONCSIK, MASSEUR 5240 TRENHOLME AV H4V 1Y5						2A	1	281	28200	30200	58400	T R 1		
4604																

CODE	COMPTÉ	EMPLACEMENT - NOM, PROFESSION, RÉSIDENCE						CATEGORIE BÂTIMENT	SCOLAIRE		VALEUR EN DOLLARS			MUNICIPAL	REMARQUES
		DIV. CAD.	CADASTRE	SUBDIVISION	FRONT	PROFONDEUR	SUPERFICIE		TERR. P.I.C.	TERRAIN	BÂTISSE	TOTAL			
1001	45309700	5230 TRENHOLME AVE						1173							
2002		10 141	622		2500	11100					2,77500				
2004		10 141	621		2500	11100					2,77500				
2999											5,55000				
3001								2A	1 2B1	28200	39600	67800	T R I		
4201		MR GLYNE PIGGOTT						1A							
4601		5230 TRENHOLME H4V 1Y5													
4202		MRS SYLVIA LINTON-PIGGOTT						2A							
1001	45309900	5220 TRENHOLME AVE						1173							
2002		10 141	620		2500	11100					2,77500				
2004		10 141	619		2500	11100					2,77500				
2999											5,55000				
3001								2A	1 2B1	28200	28100	56300	T R I		
4201		MR THOMAS KUBICEK						1A							
4601		5220 AV TRENHOLME H4V 1Y5													
1001	45310100	5210 TRENHOLME AVE						1173							
2002		10 141	618		2500	11100					2,77500				
2004		10 141	617		2500	11100					2,77500				
2999											5,55000				
3001								2A	1 2B1	28200	29600	57800	T R I		
4211		MR JOHN LIPINSKI, PAINTER						1A							
4611		5210 TRENHOLME AV H4V 1Y5													
1001	45310300	5204 TRENHOLME AV						1173							
2002		10 141	616		2500	11100					2,77500				
2004		10 141	615		2500	11100					2,77500				
2999											5,55000				
3001								2A	1 2B1	28200	37500	65700	T R I		
4201		M NIJAD F DAHDAH						1F							
4601		5204 TRENHOLME AV H4V 1Y5													
5461		<i>Act. Mme Madeleine Lafrance</i>													
5462		<i>403 Orlford H4V 1Y5 F. 1222...</i>													
1001	45310500	5196 TRENHOLME AVE						1173							
2002		10 141	614		2500	11100					2,77500				
2004		10 141	613		2500	11100					2,77500				
2999											5,55000				
3001								2A	1 2B1	28200	37200	65400	T R I		

45309900

8 F 71

28 221

4201 Mme Lise Voldrich

4601 5220 Tremblay Av. HAV 175

12 1st	CRMT	EFE	344
12 1st	4/9/95	11/7/95	

12 1st
12 1st

12 1st
12 1st

11100
11100

11100
11100

11100
11100

11100
11100

12 1st
12 1st

11100
11100

11100
11100

12 1st
12 1st

11100
11100

11100
11100

12 1st
12 1st

11100
11100

11100
11100

12 1st
12 1st

11100
11100

11100
11100

12 1st
12 1st

11100
11100

11100
11100

12 1st
12 1st

11100
11100

11100
11100

CODE	COMPTE	EMPLACEMENT - NOM, PROFESSION, RÉSIDENCE						CATEGORIE BATIMENT	SCOLAIRE		VALEUR EN DOLLARS			MUNICIPAL	REMARQUES
		DIV. CAD.	CADASTRE	SUBDIVISION	FRONT	PROFONDEUR	SUPERFICIE		TERR.	P. C.	TERRAIN	BÂTISSE	TOTAL		
4201 4601 4202	45310500	M PASQUALE BIELLO 5196 TRENHOLME AV H4V 1Y5 MME LUCREZIA VECERA					1F 3F								
1001	45310700	5190 TRENHOLME AVE													
2002 2004 2999		10 141 612 10 141 611		2500	11100	2,77500									
3001									2A	1 281	28200	29200	57400	T R I	
4211 4611		M GIOVANNI FERRO, MACHINISTE 5190 TRENHOLME AV H4V 1Y5					1F								
1001	45310900	5180 TRENHOLME AVE													
2002 2004 2999		10 141 610 10 141 609		2500	11100	2,77500									
3001									2A	1 281	28200	28100	56300	T R I	
4204 4604		MR ANDREW M ANDERSON, INSPECTOR 5180 TRENHOLME AV H4V 1Y5					3A								
1001	45311100	5170 TRENHOLME AVE													
2002 2004 2999		10 141 608 10 141 607		2500	11100	2,77500									
3001									2A	1 281	28200	29100	56300	T R I	
4204 4604		MR RICHARD A BARRETT, MARINER 5170 TRENHOLME AV H4V 1Y5					3A								
1001	45311300	5160 TRENHOLME AVE													
2002 2004 2999		10 141 606 10 141 605		2500	11100	2,77500									
3001									2A	1 281	28200	30000	58200	T R I	
4211 4611 4212 4612		M JOSEPH PELLAND, VENDEUR 5160 TRENHOLME AV H4V 1Y5 MME JOSEPH PELLAND (RENÉE HEINE) 5160 TRENHOLME AV H4V 1Y5					1F 1F								

CODE	COMPTE	EMPLACEMENT - NOM, PROFESSION, RÉSIDENCE					CATEGORIE BÂTIMENT	SCOLAIRE		VALEUR EN DOLLARS			MUNICIPAL #	REMARQUES	
		DIV. CAD.	CADASTRE	SUBDIVISION	FRONT	PROFONDEUR		SUPERFICIE	TERR. P. C.	TERRAIN	BÂTISSE	TOTAL			
1001	45311500	5150 TRENHOLME AVE					117								
2002		10 191	604		2500	11100					2,77500				
2004		10 191	603		2500	11100					2,77500				
2999											5,55000				
3001							2A	1 2B1	28200	28100	56300	T R I			
4201		MRS HILLAR S VITA (MARIE A VENMAS) 5150 TRENHOLME HWY 175					BA								
4601															
1001	45311700	5140 TRENHOLME AVE					117								
2002		10 191	602		2500	11100					2,77500				
2004		10 191	601		2500	11100					2,77500				
2999											5,55000				
3001							2A	1 2B1	28200	31600	59800	T R I			
4201		M. SPYRIDON SPIROS CHRISTOPOULOS, ARCHITECTE 5140 TRENHOLME HWY 175					BF								
4601															
1001	45311900	5130 TRENHOLME AVE					117								
2002		10 191	600		2500	11100					2,77500				
2004		10 191	599		2500	11100					2,77500				
2999											5,55000				
3001							2A	1 2B1	28200	28700	56900	T R I			
4201		MR. WILLIAM STANLEY PERCIVAL, GERANT 5130 TRENHOLME AV HWY 175					BA								
4601															
1001	45312100	5120 TRENHOLME AVE					117								
2002		10 191	598		2500	11100					2,77500				
2004		10 191	597		2500	11100					2,77500				
2999											5,55000				
3001							2A	1 2B1	28200	29300	57500	T R I			
4211		MME DAVID J HAMILTON (MARCELLE A LANCTOT) 5120 TRENHOLME AV HWY 175					BF								
4611															
1001	45312300	5110 TRENHOLME AVE					117								
2002		10 191	596		2500	11250					2,81300				
2004		10 191	595		2500	11250					2,81300				
2999											5,62600				
3001							2A	1 2B1	28300	31200	60100	T R I			
		MICROFICHE 60 P-07													

VERSO

45312100

1FII

4201 M. Kamal Sutf

4601 5120 Truskolone av. H4V 1V5

2FII

4204 M. Kamal Sutf

CHRY	EFF	
12.85	9.85	341

115

115

115

115

115

115

115

115

115

115

115

115

115

115

115

115

115

115

115

115

115

115

115

115

115

115

115

115

115

115

115

115

115

115

115

115

115

CODE	COMPTE	EMPLACEMENT - NOM, PROFESSION, RÉSIDENCE						CATEGORIE BÂTIMENT	SCOLAIRE		VALEUR EN DOLLARS			MUNICIPAL *	REMARQUES
		DIV. CAD.	CADASTRE	SUBDIVISION	FRONT	PROFONDEUR	SUPERFICIE		TERR.	P. C.	TERRAIN	BÂTISSE	TOTAL		
4211 4611 7001	45312300	J F GRATIEN VEILLETTE 5110 TRENHOLME AV H4V 1Y3 WESTERN PARK OR FIELDING						161							
1001	45312450	5092-70 TRENHOLME AV.						161							
2002 2004 2999		10 141	594		2500	11100					2,77500				
		10 141	P593		718	11100					79700				
											3,57200				
3001							28	1	2B1	21100	46100	67200	T R I		
4201 4601		MR YUGENDRA CHAUBEY 5092 TRENHOLME AVE H4V 1Y3						161							
1001	45312500	5082-80 TRENHOLME AV.						161							
2002 2004 2999		10 141	P593		1782	11100					1,87800				
		10 141	P592		968	11100					1,07400				
											3,05200				
3001							28	1	2B1	18000	46100	64100	T R I		
4204 4604		MR PASQUALE DE SANTIS 5080 TRENHOLME H4V 1Y3						161							
1001	45312700	5072-70 TRENHOLME AVE						161							
2002 2004 2999		10 141	P592		1532	11100					1,70100				
		10 141	P591		1218	11100					1,35200				
											3,05300				
3001							28	1	2B1	18000	46100	64100	T R I		
4204 4604		MR DOMENICO CIOFFI, LABORER 5072 TRENHOLME H4V 1Y3						161							
1001	45312750	5068-66 TRENHOLME AVE						161							
2002 2004 2999		10 141	P590		1468	11100					1,62900				
		15 141	P591		1282	11100					1,42300				
											3,05200				
3001							28	1	2B1	18000	46100	64100	T R I		
4201 4601		MR GIUSEPPE PIETRONIRO 5066 TRENHOLME AV H4V 1Y3						161							
1001	45312850	5062-60 TRENHOLME						161							
		MICROFICHE 60 B-08													

VERSO

45312750

1F12

4201 Mt. Sarratels 3e1 Louve

4601 5620 Rued, Cote St. Luc 440 215

2F12

4202 Orlene Anne Louise Beakes

CRRV	EFF
6-12-85	9-10-85
	301

1-10-85 60-1

1-10-85 60-1

1-10-85 60-1

1-10-85 60-1

1-10-85 60-1

1-10-85 60-1

1-10-85 60-1

1-10-85 60-1

1-10-85 60-1

1-10-85 60-1

1-10-85 60-1

1-10-85 60-1

1-10-85 60-1

1-10-85 60-1

1-10-85 60-1

1-10-85 60-1

1-10-85 60-1

1-10-85 60-1

1-10-85 60-1

1-10-85 60-1

1-10-85 60-1

1-10-85 60-1

1-10-85 60-1

1-10-85 60-1

CODE	COMPTE	EMPLACEMENT - NOM, PROFESSION, RESIDENCE					CATEGORIE BÂTIMENT	SCOLAIRE	VALEUR EN DOLLARS			MUNICIPAL	REMARQUES		
		DIV. CAD.	CADASTRE	SUBDIVISION	FRONT	PROFONDEUR			SUPERFICIE	TERRAIN	BÂTIMENT			TOTAL	
2002 2004 2999	45312850	10 141	P590		1032	11100	1,14500								
		10 141	P589		1715	11100	1,90700								
							3,05200								
3001								28	1 281	18000	50400	68400	T R I		
4213 4613 4214 4614		M MICHELE CIOCCA, JOURNALIER 5105 TRENHOLME AV H4V 1Y4					1F								
		MME MICHELE CIOCCA (DORALICE DI STEFANO) 5105 TRENHOLME AV H4V 1Y4					4F								
1001	45312900	5052-50 TRENHOLME AVE													
2002 2004 2999		10 141	P589		782	11100	66800								
		10 141	P588		1968	11100	2,16400								
							3,05200								
3001								28	1 281	18000	45800	63800	T R I		
4211 4611 4212 4612		M VITTORIO BUONO, CUISINIER 5050 TRENHOLME AV H4V 1Y3					1F								
		MME VITTORIO BUONO (GINA DI STEFANO) 5050 TRENHOLME AV H4V 1Y3					4F								
1001	45313100	5042-40 TRENHOLME AV.													
2002 2004 2999		10 141	P588		532	11100	59000								
		10 141	P587		2218	11100	2,56200								
							3,05200								
3001								28	1 281	18000	45700	63700	T R I		
4204 4604		MR GENNARO PASCARELLA, ROOFER 5042 TRENHOLME AV H4V 1Y3					1A								
1001	45313250	5038-36 TRENHOLME AV.													
2002 2004 2999	4-154138 18-11-85	10 141	P587		282	11100	31300								
		10 141	P586		2468	11100	2,73900								
							3,05200								
3001								28	1 281	18000	48100	66100	T R I		
4204 4604		MR NELLO MARCHEI, TRUCKER 5036 TRENHOLME AV H4V 1Y3					1A								
1001	45313300	5032-30 TRENHOLME AV.													
2002 2004 2006		10 141	P586		032	11100	3500								
		10 141	P584		218	11100	24200								
		10 141	585		2500	11100	2,77500								
		MICROFICHE C 80 C-08													

45313250

8851

4201 5line Pierina Angelina

4601 5036 Trudolme 44V 183

CERT.	370
31-96	18143

PROV. REGISTRATION VA HQA 183

270

PROV. REGISTRATION VA HQA 183

PROV. REGISTRATION VA HQA 183

PROV. REGISTRATION VA HQA 183

PROV. REGISTRATION VA HQA 183

PROV. REGISTRATION VA HQA 183

PROV. REGISTRATION VA HQA 183

PROV. REGISTRATION VA HQA 183

PROV. REGISTRATION VA HQA 183

PROV. REGISTRATION VA HQA 183

PROV. REGISTRATION VA HQA 183

PROV. REGISTRATION VA HQA 183

PROV. REGISTRATION VA HQA 183

CODE	COMPTE	EMPLACEMENT - NOM, PROFESSION, RÉSIDENCE						CATEGORIE BÂTIMENT	SCOLAIRE		VALEUR EN DOLLARS			MUNICIPAL	REMARQUES	
		DIV. CAD.	CADASTRE	SUBDIVISION	FRONT	PROFONDEUR	SUPERFICIE		TERR.	P. C.	TERRAIN	BÂTISSC	TOTAL			
2999	45313300						3,05200									
3001	45313300							20	1	281	18000	44000	62000	T R I		
4211		MR LORENZO RAMADORI 1/4, TECHNICIEN														
4611		4415 MAYFAIR H4B 2E2														
4212		MRS LORENZO RAMADORI (ANGELA D ALESIO 1/2)														
4612		4415 MAYFAIR H4B 2E2														
4213		MR SESTO RAMADORI 1/4														
1001	45313450	5022-20 TRENHOLME AV														
2002		10 141	P583		468	11100	51900									
2004		10 141	P584		2282	11100	2,53300									
2999							3,05200									
3001								29	1	281	18000	42400	60400	T R I		
4201		MR SALVATORE ABBATELLO, MANOEUVRE														
4601		5020 TRENHOLME AV H4V 1X3														
1001	45313600	5012-5010 TRENHOLME AV														
2002		10 141	P582		718	11100	79700									
2004		10 141	P583		2032	11100	2,25500									
2999							3,05200									
3001								28	1	281	18000	59600	77600	T R I		
4201		MR GRAZIANO D ALESIO, FOREMAN														
4601		5012 TRENHOLME AV H4V 1Y3														
1001	45313650	5002-00 TRENHOLME AVE														
2002		10 141	P582		1782	11100	1,97800									
2004		10 141	P581		968	11100	1,07400									
2999							3,05200									
3001								28	1	281	18000	42400	60400	T R I		
4201		MME NATALINA GIURISATO-CAMPANA														
4601		5000 TRENHOLME AV H4V 1Y3														
1001	45313750	4990-92 TRENHOLME AV														
2002		10 141	P580		1218	11100	1,35200									
2004		10 141	P581		1532	11100	1,70100									
2999							3,05300									
3001								28	1	281	18000	44100	62100	T R I		
		MICROFICHE 60 D-08														

45313650

IFT 1

4201 M. Jean Paul Casemette

4601 5161 Walkley #12 H4V 2M4

3FT 1

4202 Mlle. Kelyse Drouillard

CERT.	EFF.
9/11/84	13/8/84

45313600

3FT 1

4201 Mlle. Lucille Bouthier

4601 5012 Jean Solves H4V 1Y3

AEK 20

CERT.	EFF.
12/3/84	15/11/84

45313300

IFT 1

4201 M. René Perron

4601 5032 Jean Solves H4V 1Y3

CERT.	EFF.
13/8/84	28/10/84

CODE	COMPTÉ	EMPLACEMENT - NOM, PROFESSION, RÉSIDENCE						CATEGORIE BÂTIMENT	SCOLAIRE		VALEUR EN DOLLARS			MUNICIPAL	REMARQUES
		DIV. CAD	CADASTRE	SUBDIVISION	FRONT	PROFONDEUR	SUPERFICIE		TERR.	P. C.	TERRAIN	BÂTISSE	TOTAL		
4201 4601	45314200	MICHELE CIOCCA 5062 TRENHOLME AV H4V 1Y3 VERSO													
1001	45314350	4952-50 TRENHOLME AV						162							
2002 2004 2999		10 141	P576		282	11100					31300				
		10 141	P575		2468	11100					2,73900				
											3,05200				
3001								28	1 291	18000	42400	60400	T R 1		
4204 4604		MR GIACOMO COSENTINO, SOLDIER 4950 TRENHOLME AV H4V 1Y3						1A							
4207 4607		MR PASQUALE FIORENTINO, COOK 973 HARVARD H4A 2V6						1A							
1001	45314400	4948-46 TRENHOLME AV						162							
2002 2004 2999		10 141	S73		216	11100					24200				
		10 141	S74		2500	11100					2,77500				
		10 141	P575		032	11100					3600				
											3,05300				
3001								28	1 291	18000	60400	78400	T R 1		
4211 4611		MR LUIGI ROCCHI, BOULANGER 4948 TRENHOLME AV H4V 1Y3						1F							
4213 4613		MR VALENTINO VALENTINI 1/4, BOULANGER 4948 TRENHOLME AV H4V 1Y3						1F							
4215		MME VALENTINO VALENTINI (TERESA FRAMETTE 1/4)						2F							
1001	45314550	4932-30 TRENHOLME AV.						162							
2002 2004 2999		10 141	P572		2032	11100					2,25500				
		10 141	P571		708	11100					78600				
											3,04100				
3001								28	1 291	18000	45800	63800	T R 1		
4204 4604		MR GIUSEPPE COSENTINO, MACHINE OPERATOR 4932 TRENHOLME AV H4V 1Y3						1A							
1001	45314650	4942-40 TRENHOLME AV						162							
2002 2004 2999		10 141	P573		2282	11100					2,53300				
		10 141	P572		468	11100					51900				
											3,05200				
3001								28	1 291	18000	42400	60400	T R 1		

45314200

1912

4201. 7th. Winston Wykes

4601. 5782 av. Caldwell HAW 1W4

ANNULÉ

DATE	EFF.
9-11-88	15-8-84

45314200

4101. 1st. Mary Ellen Milroy

4601. 60 Sheraton Dr. #20 Mt. Royal HXX 1W4

DATE	EFF.
12-26-84	01-85
	570

CODE	COMPTE	EMPLACEMENT - NOM, PROFESSION, RÉSIDENCE						CATEGORIE BÂTIMENT	SCOLAIRE		VALEUR EN DOLLARS			MUNICIPAL *	REMARQUES
		DIV CAD	CADASTRE	SUBDIVISION	FRONT	PROFONDEUR	SUPERFICIE		TERR. P. C.	TERRAIN	BÂTISSE	TOTAL			
4211 4611	45314650	MR HARVEY TAPP 4940 TRENHOLME AV H4V 1Y3						1A							
1001	45314700	4922-20 TRENHOLME AV.						1161							
2002 2004 2999		10 141 P571 1792 11100 1,98900 10 141 P570 958 11100 1,06300													
3001															
4203 4603 4204 4604		MR JOAO COSTA 4920 TRENHOLME AV H4V 1Y3 MRS JOAO COSTA (FLORINDA ROBEIRO) 4920 TRENHOLME AV H4V 1Y3						1A 1A							
1001	45314900	4912-10 TRENHOLME AV.						1161							
2002 2004 2999	A-148467 14-8-85	10 141 P570 1542 11100 1,71100 10 141 P569 1208 11100 1,34100													
3001															
4201 4601		MR TIMOTHY R BOUCHER 4912 TRENHOLME AV H4V 1Y3						1F							
1001	45314910	4902-4900 TRENHOLME AV.						1161							
2002 2002		10 141 P569 3171 11100 3,45700 3056													
3001															
4201 4601		FRANCESCO HAGLIERI, MANOEUVRE 4900 TRENHOLME H4V 1Y3						1F							
7001		TOWNSEND													
1001	45314920	4880 TRENHOLME AVE						1161							
2002 2002		10 141 888 5000 10500 5,24000 4880													
3001															
4212 4612		Mlle LAURETTE BASTIEN 4880 TRENHOLME AV H4V 1Y1						1F							
1001	45314930	4860 TRENHOLME AVE						1161							

4001 M. Nouvelle-France

4001 440 St - Francois Xavier, H. 22

404 273

CRRT.	EFF.
26/01/1973	30/01/1973

CODE	COMPTE	EMPLACEMENT - NOM, PROFESSION, RÉSIDENCE						CATEGORIE BÂTIMENT	SCOLAIRE		VALEUR EN DOLLARS			MUNICIPAL	REMARQUES	
		DIV CAD	CADASTRE	SUBDIVISION	FRONT	PROFONDEUR	SUPERFICIE		TERR	P. C.	TERRAIN	BÂTISSE	TOTAL			
2002	45314930	10 141	889		4750	10500	4,98800									
3001								2A	1	281	23600	42600	66200	T R 1		
4202		Mlle MARIE JOSE MORIN						3F								
4602		4865 TRENHOLME AV H4V 1Y2														
1001	45314940	4850 TRENHOLME AVE						101								
2002		10 141	890		4750	10500	4,98800									
3001								2A	1	281	23600	48600	72200	T R 1		
4201		MR LAIRD S BUSH, VENDEUR						1A								
4601		4850 TRENHOLME AV H4V 1Y1														
4202		MRS LAIRD S BUSH (MURTELLE HAYNES)						5A								
4602		4850 TRENHOLME AV H4V 1Y1														
1001	45314950	4840 TRENHOLME AV						118								
2002		10 141	891		5000	10500	5,25000									
3001								2A	1	281	24800	43300	68100	T R 1		
4201		M LAURENT DUGUAY						1F								
4601		4840 TRENHOLME AV H4V 1Y1														
4202		MME ERMINIA MARRASA-DUGUAY						2F								
4602		4840 TRENHOLME AV H4V 1Y1														
1001	45314960	4830 TRENHOLME AV						118								
2002		10 141	892		4750	10500	4,98800									
3001								2A	1	281	23700	43200	66900	T R 1		
4211		M PAUL GUY PAYETTE, POLICIER						1F								
4611		4830 TRENHOLME AV H4V 1Y1														
1001	45314970	4820 TRENHOLME AVE						118								
2002	A-135748 12-2-85	10 141	893		4750	10500	4,98800									
3001								2A	1	281	23700	46800	70500	T R 1		
4204		MRS GEORGE K GREGG (LENA ROBERTSON)						5A								
4604		4820 TRENHOLME H4V 1Y1														
6400		① Correspondance anglaise. F.F. 9/10/85														
1001	45314980	4800 TRENHOLME AVE						118								

① VERSO

45314970

2AE1

4801 Mrs. Maurice Mc Cormick Santillo

4801 4880 Tremblaine av HHV 141

1AE1

4803 Mr. John Santillo

CERT.	EFF.
11385	11285

AE520

CODE	COMPTE	EMPLACEMENT - NOM, PROFESSION, RESIDENCE					CATEGORIE BÂTIMENT	SCOLAIRE		VALEUR EN DOLLARS			MUNICIPAL	REMARQUES		
		DIV CAD	CADASTRE	SUBDIVISION	FRONT	PROFONDEUR		SUPERFICIE	TERR	P.C.	TERRAIN	BÂTISSÉ			TOTAL	
2002	45314980	10 141	894		5000	10500	5,25000									
3001								2A	1	2B1	24800	45100	69900	T R I		
4202		M MARCO MAURIZIO RICCI, PROFESSEUR														
4602		4800 AV TRENHOLME H4V 1Y1														
1001	45314990	4700 TRENHOLME AVE														
2002		10 141	895		3750	10500	3,93750									
3001								2A	1	2B1	21300	45200	66500	T R I		
4201		MR ELLIOTT HEFT														
4601		4700 TRENHOLME H4B 1Y1														
1001	45315010	4690 TRENHOLME AVE														
2002		10 141	896		3750	10500	3,93750									
3001								2A	1	2B1	21300	45200	66500	T R I		
4201		MR MICHAEL HAYES														
4601		4690 TRENHOLME H4B 1Y1														
4202		MRS JOAN HUDSON-HAYES														
1001	45315020	4680 TRENHOLME AVE														
2002		10 141	897		3750	10500	3,93750									
3001								2A	1	2B1	21300	45200	66500	T R I		
4204		MR JOHN MC CORMICK, DEPLY PORTR														
4604		4680 TRENHOLME AV H4B 1Y1														
6400		<i>Correspondance oxylaise F.F. 9/9/85</i>														
1001	45315030	4670 TRENHOLME AVE														
2002		10 141	898		3750	10500	3,93750									
3001								2A	1	2B1	21300	45200	66500	T R I		
4201		MR GUS BERDESES, PROGRAMMER														
4601		4670 TRENHOLME H4B 1Y1														
1001	45315040	4660 TRENHOLME AVE														
2002		10 141	899		3750	10500	3,93750									
3001								2A	1	2B1	21300	50300	71600	T R I		
		MICROFICHE 60 I-08														

CODE	COMPTE	EMPLACEMENT - NOM, PROFESSION, RESIDENCE						CATEGORIE BÂTIMENT	SCOLAIRE		VALEUR EN DOLLARS			MUNICIPAL	REMARQUES	
		DIV. CAD.	CADASTRE	SUBDIVISION	FRONT	PROFONDEUR	SUPERFICIE		TERR.	P. C.	TERRAIN	BÂTISSE	TOTAL			
4201 4601 4202 4602	45315040	MISS JEAN TUNNEY, ACHETEUR 4660 TRENHOLME AV H4B 1Y1 MISS MARY TUNNEY, COMMISS 187 DUFFERIN RD HAMPSTEAD H3X 2Y2						3A								
1001 2002 3001	45315050	4650 TRENHOLME AVE 10 141 900 3750 10500 3,93750						2A	1	2B1	21300	45200	66500	T R I		
4201 4601		MR MAREK PUJKIEWICZ, DESIGN ENGINEER 4650 TRENHOLME H4B 1Y1						2A								
1001 2002 3001	45315060	4640 TRENHOLME AVE 10 141 901 3750 10500 3,93750						2A	1	2B1	21300	45200	66500	T R I		
4201 4601 4202 4602		MR MARIO CELI, INGENIEUR 4640 TRENHOLME H4B 1Y1 MME MARIO CELI (LOUISE CADIEUX) 4640 TRENHOLME H4B 1Y1						2F								
1001 2002 3001	45315070	4630 TRENHOLME AVE 10 141 902 3750 10500 3,93700						2A	1	2B1	21300	47900	69200	T R I		
4212 4612 4213 4613		MR STEPHEN MAGYAR, MECHANIC 4630 TRENHOLME AV H4B 1Y1 MRS STEPHEN MAGYAR (MARGARET KARPATI) 4630 TRENHOLME AV H4B 1Y1						2A								
1001 2002 3001	45315080	4620 TRENHOLME AVE 10 141 903 3750 10500 3,93700						2A	1	2B1	21300	56900	73200	T R I		
4201 4601		MR BOJUSLAV PILTZ 4620 TRENHOLME AV H4B 1Y1						2A								
1001 2002 3001	45315090	4610 TRENHOLME AVE 10 141 904 3750 10500 3,93750						2A	1	2B1	21300	46200	67500	T R I		

45315040

1E11

4201 M. Daniel Tate

4601 4640 Tax Holmes av. H4B 1Y1

2E11

4202 Mme. Pierrette Clucke

CRRT.	EFF.
8-185	25-10-84

45315050

1E11

4201 M. Gilles Desrosiers

4601 4650 Tax Holmes av. H4B 1Y1

2E11

4202 Mme. Claudette Cossette - Desrosiers

CRRT.	EFF.
1-285	18-12-84

AEK30

CODE	COMPTÉ	EMPLACEMENT - NOM, PROFESSION, RÉSIDENCE							CATEGORIE BÂTIMENT	SCOLAIRE		VALEUR EN DOLLARS			MUNICIPAL	REMARQUES
		DIV. CAD.	CADASTRE	SUBDIVISION	FRONT	PROFONDEUR	SUPERFICIE	TERR.		PIC	TERRAIN	RATISSE	TOTAL			
4201 4601 4202 4602	45315090	MR LLOYD DERICK, INGÉNIER 4610 TRENHOLME AV H4B 1Y1 MRS LLOYD DERICK (BARBARA LEWIS) 4610 TRENHOLME AV H4B 1Y1							1A 2A							
6400		<i>Correspondance anglaise F.F. 9/9/85</i>														
1001 2002 2002 3001	45315110	4600 TRENHOLME AVE 10 141 505 3750 10500 3,93225 3736							1B 2A							
4201 4601 6400 7001		MR PETER MARTIN, SUPERVISEUR 4600 TRENHOLME H4B 1Y1 <i>Correspondance anglaise F.F. 9/9/85</i> PORTLAND							1A							
1001 2002 3001	45315150	4570 TRENHOLME AVE 10 141 154-2 5000 6500 3,25000							1B 2A							
4202 4602 4203 4603		MR IAN CRAIG 4570 TRENHOLME AV H4B 1X9 MRS IAN CRAIG (SUSAN WINDE) 4570 TRENHOLME AV H4B 1X9							3A 5A							
1001 2002 2002 3001	45315200	4560 TRENHOLME AV 10 141 P153 5000 10500 5,24300 ERR							1B 2A							
4204 4604		MR CUTHBERT SIMPSON, INSPECTOR 4560 TRENHOLME AV H4B 1X9							1A							
1001 2002 2004 2004 2999 3001	45315300	4550 TRENHOLME AV 10 141 152 5000 10500 5,25000 10 141 P153 033 2475 700 025 5,25700							1B 2A							
4212 4612		MRS B ZEIGNIEW RICHARD LIPINSKI (PAULINE CATHERINE MORAND) 4550 TRENHOLME AV H4B 1X9							1A							
		MICROFICHE 60 K-08														

VERS

45315200

IFI /

4201 M. Jacques Desrochers

4601 4560 Jean Holme H4B 1K9

3AI /

4302 M. Jean Sherry (Seymour)

CERT.	EXP.
13/8/85	28/6/85

CODE	COMPTE	EMPLACEMENT - NOM PROFESSION, RÉSIDENCE							CATEGORIE BÂTIMENT	SCOLAIRE		VALEUR EN DOLLARS			MUNICIPAL	REMARQUES	
		DIV. CAD.	CADASTRE	SUBDIVISION	FRONT	PROFONDEUR	SUPERFICIE	TERR. P. C.		TERRAIN	BÂTISSE	TOTAL	*				
1001	45315330	4540 TRENHOLME AVE							181								
2002		10	141	879	5000	10611	5,34400										
2002						10610											
3001								2A	1 281	29000	61700	90700	T R I				
4201		MR STEPHEN S SOROKA							18								
4601		4540 TRENHOLME AV H4B 1X9							18								
4202		MRS SALMA MBAYE							2A								
1001	45315360	4530 TRENHOLME AVE							181								
2002		10	141	880	5000	10610	5,34200										
3001								2A	1 281	29000	53000	82000	T R I				
4201		M BERNARD GAUDREAU							18								
4601		4530 TRENHOLME AV H4B 1X9							18								
4202		MME BERNARD GAUDREAU (DIANE MARCHILDON)							2A								
4602		4530 TRENHOLME AV H4B 1X9							2A								
1001	45315400	3540 TRENHOLME AVE							181								
2002		10	141	149	5000	10500	5,25000										
3001								2A	1 281	28400	48300	76700	T R I				
4201		M JEAN PIERRE BEUPARLANT							18								
4601		3540 TRENHOLME AVE H4B 1X9							18								
1001	45315500	3530 TRENHOLME AVE							181								
2002		10	141	148	5000	10500	5,25000										
3001								2A	1 281	28400	48000	76400	T R I				
4213		MR RAYMOND L DEFILLIPPI, SALES MANAGER							1A								
4613		3530 TRENHOLME AV H4B 1X9							1A								
1001	45315600	3520 TRENHOLME AVE							181								
2002		10	141	147	5000	10500	5,25000										
3001								2A	1 281	28400	45000	73400	T R I				
4204		MR JAMES W SCOTT, FLORIST							1A								
4604		3520 TRENHOLME AV H4B 1X9							1A								
1001	45315610	3510 TRENHOLME AVE							181								
		MICROFICHE 60 L-08															

CODE	COMPTE	EMPLACEMENT - NOM, PROFESSION, RÉSIDENCE						CATEGORIE D'IMMEUBLE	SCOLAIRE		VALEUR EN DOLLARS			MUNICIPAL	REMARQUES
		DIV. CAD.	CADASTRE	SUBDIVISION	FRONT	PROFONDEUR	SUPERFICIE		TERR.	TERR.	TERRAIN	BÂTISSE	TOTAL		
2002 2002	45315610	10 P141			5000	10642 10629	5,32200								
3001								2A	1	201	27300	55900	83200	T R I	
4201 4601 4202 4602		MR ERIC PARSEY 3510 TRENHOLME H4N 1X9 MRS ERIC PARSEY (MARIA COSENTINO) 3510 TRENHOLME H4B 1X9						1A 2A							
1001	45315620	3500 TRENHOLME AVE													
2002 2002 2004 2006 2999		10 141 922 10 141 155-1 10 141 275-1			5000	10500 10616 500 500	5,27900 25000 25000 5,77900								
3001								2A	1	281	29300	77200	106500	T R I	
4201 4601 4202 4602		M KLAUS RACHEIT 3500 TRENHOLME H4B 1X9 MME KLAUS RACHEIT (CLAIRE JARDINE) 3500 TRENHOLME H4B 1X9						1F 2F							
1001	45315630	3490 TRENHOLME AVE													
2002 2002		10 141 P781			5000	10616 10604	5,30500								
3001								2A	1	201	28700	40900	69600	T R I	
4201 4601		MME GERTRUDE E ^{KALINA} BOUYE-KALINA 3490 TRENHOLME AV H4B 1X9						3F							
1001	45315640	3480 TRENHOLME AVE													
2002 2002		10 141 P781			5000	10604 10592	5,29900								
3001								2A	1	281	28000	44000	72800	T R I	
4204 4604		M EDOUARD HENRI ROBITAILLE 3480 TRENHOLME AV H4B 1X9						1F							
1001	45315650	3470 TRENHOLME AVE													
2002 2002		10 141 782			4625	10592 10584	4,89600								
3001								2A	1	201	25100	53000	78100	T R I	
		MICROFICHE			60 M-GB										

CERT.	EFF.
9.1184	28984

CODE	COMPTE	EMPLACEMENT - NOM, PROFESSION, RÉSIDENCE						CATEGORIE BÂTIMENT	SCOLAIRE		VALEUR EN DOLLARS			MUNICIPAL	REMARQUES
		DIV. CAD.	CADASTRE	SUBDIVISION	FRONT	PROFONDEUR	SUPERFICIE		TERR.	P. C.	TERRAIN	BÂTISSE	TOTAL		
4201 4601 4202	45315650	MR JERZY HORAKOWSKI 3470 TRENHOLME H4B 1X9 MRS ELZBIETA KUCHARCZYK-HORAKOWSKI					1A 2A								
1001	45315660	3460 TRENHOLME AV													
2002 2002		10 141 783		4625	10584 10566	4,89000									
3001							2A	1	281	25100	53000	78100	T R I		
4201 4601 4202 4602		M LUC LEFEBVRE 3460 TRENHOLME H4B 1X9 MME LUC LEFEBVRE (LINDA JAMES) 3460 TRENHOLME H4B 1X9					1F 2F								
1001	45315670	3450 TRENHOLME AV													
2002 2002		10 141 784		4625	10566 10558	4,88500									
3001							2A	1	281	25100	53500	78600	T R I		
4202 4602		MR ANDREW PHILLIPS, SOCIAL WORKER 3450 TRENHOLME H4B 1X9					1A								
1001	45315680	3440 TRENHOLME AV													
2002 2002		10 141 785		4625	10558 10550	4,88000									
3001							2A	1	281	25100	54500	79600	T R I		
4211 4611 6400		MRS GORDON G MC LAUGHLIN (HAZEL CONNOLLY) 3440 TRENHOLME AV H4B 1X9 <i>Correspondance anglaise F.F. 9/8/85</i>					3A								
1001	45315690	3430 TRENHOLME AV													
2002 2002		10 141 786		4625	10550 10542	4,87500									
3001							2A	1	281	26600	52700	79300	T R I		
4201 4601		MR WILLIAM MC DONAG BROWNLEE 3430 TRENHOLME AV H4B 1X9					1A								
1001	45315750	3420 TRENHOLME AV													
2002 2002		10 141 787		4625	10542 10525	4,87000									
		MICROFICHE 60 N-08													

CODE	COMPTE	EMPLACEMENT - NOM, PROFESSION, RESIDENCE						CATEGORIE BÂTIMENT	SCOLAIRE		VALEUR EN DOLLARS			MUNICIPAL #	REMARQUES	
		DIV. CAD.	CADASTRE	SUBDIVISION	FRONT	PROFONDEUR	SUPERFICIE		TERR.	P. C.	TERRAIN	BÂTISSE	TOTAL			
1001 4201 4601	45315750							2A	1	281	26100	43000	69100	T R I		
		MR BRIAN GEORGE A WARMER 3420 TRENHOLME AV H9B 1X9														
1001 1002	45315800 V.L.															
		3410 TRENHOLME AV 7455 SHERBROOKE O														
2002 2004 2999		10 141		788												
		10 141		135-1												
						12,02300										
3001								3A	1	251	92000	147000	239000	T R I		
4202 4602 4203 4603		MR NICHOLAS C LALLA, ENGINEER 24 ROXTON CR MONTREAL OUEST H9K 1C6 MR SERAFINO PALANCA, CARPENTER 5262 KING EDWARD H9V 2J7														
7001 7002 7003		SHERBROOKE O C P R TRACKS HARLEY AV														
1001	45315805							36A								
		2098 TRENHOLME AV														
2002 2002		10 141		852		6890	6660						5,87700			
						IRR	6985									
3001								20	1	251	26900	86600	113500	T R I		
4203 4603 4204 4604		MR ANDRE LEDUC 12265 PLACE HENRI BEAU H9K 2H2 12475 BEAUSEJOUR H9K 1X6 MR PIERRE LEDUC P-1222-4413 JOL 13-3-85														
1001	45315810							36A								
		2092 TRENHOLME AV														
2002 2002		10 141		853		5350	6985						3,74300			
							7088									
3001								20	1	251	16800	73600	90400	T R I		
4203 4603 4204 4604		MR ANDRE LEDUC 12265 PLACE HENRI BEAU H9K 2H2 12475 BEAUSEJOUR H9K 1X6 MR PIERRE LEDUC P-1222-4413 JOL 13-3-85														
1001	45315815							36A								
		2084-74 TRENHOLME AV														
2002 2002	V.L.	10 141		854		9600	7088						6,74700			
							7049									
		MICROFICHE 60 0-08														

45315800

2021

4201 Mrs. Francesca Palanca-Lalla
4601 24 Roston Cr. H4X 1C6

ANNULÉ

CERT.	EFF.
3/6/84	9/6/84

45315800 ANNULÉ

2021

4201 Mrs. Maria Ferretti-Palanca
4601 5262 King Edward H4V 2J7

CERT.	EFF.
3/6/84	9/6/84

45315800

2021

4201 Mrs. Francesca Palanca-Lalla
4601 24 Roston Cr. H4X 1C6

2021

4202 Mrs. Maria Ferretti-Palanca
4602 5262 King Edward H4V 2J7

CERT.	EFF.
3/12/84	9/10/84

CODE	COMPTE	EMPLACEMENT - NOM, PROFESSION, RÉSIDENCE						CATEGORIE BÂTIMENT	SOCLAIRE		VALEUR EN DOLLARS			MUNICIPAL	REMARQUES	
		DIV. CAD	CADASTRE	SUBDIVISION	FRONT	PROFONDEUR	SUPERFICIE		TERR	P.C.	TERRAIN	BÂTISSE	TOTAL			
3001	45315815							20	1	281	30300	132000	162300	T R I		
4203		M ANDRE LEDUC 12265 PLACE HENRI BEAU H4K 2H2 12475 BEAUSEJOUR H4K 1X6						1F								
4603																
4204		M PIERRE LEDUC 12265 PLACE HENRI BEAU H4K 2H2 F-1222 JOL 13-3-85						1F								
4604		12475 BEAUSEJOUR H4K 1X6 #4413														
1001	45315820	2068 TRENHOLME AV						361								
2002		10 141	855		5350	7049						3,77700				
2002						7072										
3001								20	1	281	17000	73600	90600	T R I		
4203		M ANDRE LEDUC 12265 PLACE HENRI BEAU H4K 2H2 12475 BEAUSEJOUR H4K 1X6						1F								
4603																
4204		M PIERRE LEDUC 12265 PLACE HENRI BEAU H4K 2H2 F-1222 JOL 13-3-85						1F								
4604		12475 BEAUSEJOUR H4K 1X6 #4413														
1001	45315825	2060 TRENHOLME AV						363								
2002		10 141	856-2		6250	7072						4,37200				
2002						7078										
3001								20	1	281	18900	85800	105700	T R I		
4203		M ANDRE LEDUC 12265 PLACE HENRI BEAU H4K 2H2 12475 BEAUSEJOUR H4K 1X6						1F								
4603																
4204		M PIERRE LEDUC 12265 PLACE HENRI BEAU H4K 2H2 F-1222 JOL 13-3-85						1F								
4604		12475 BEAUSEJOUR H4K 1X6 #4413														
1001	45315830	2056-52 TRENHOLME AV						361								
2002		10 141	856-1		500	7098						41200				
2002						7100										
2004		10 141	857		5280	7100						7,12000				
2004					IRR	7820										
2999												7,53200				
3001								4A	1	281	28400	144400	173800	T S I		
4203		M ANDRE LEDUC 12265 PLACE HENRI BEAU H4K 2H2 12475 BEAUSEJOUR H4K 1X6						1F								
4603																
4204		M PIERRE LEDUC 12265 PLACE HENRI BEAU H4K 2H2 F-1222 #4414 JOL 13-3-85						1F								
4604		12475 BEAUSEJOUR H4K 1X6														
1001	45315835	2044 TRENHOLME AV						361								
2002		10 141	858		5350	7820						4,16300				
3001								20	1	281	18900	73600	92500	T R I		

CODE	COMPTE	EMPLACEMENT - NOM, PROFESSION, RÉSIDENCE					CATEGORIE BÂTIMENT	SCOLAIRE		VALEUR EN DOLLARS				MUNICIPAL	REMARQUES
		DIV. CAD.	CADASTRE	SUBDIVISION	FRONT	PROFONDEUR		SUPERFICIE	TERR. P. C.	TERRAIN	BÂTISSE	TOTAL			
4203 4603 4204 4604	45315835	M ANDRE LEDUC 12265 PLACE HENRI BEAU H4K 2M2 M PIERRE LEDUC 12475 BEAUSEJOUR H4K 1X6					IF IF								
1001 2002 3001	45315840	2036 TRENHOLME AV 10 141 859 5350 7820 4,18300													
4203 4603 4204 4604		M ANDRE LEDUC 12265 PLACE HENRI BEAU H4K 2M2 M PIERRE LEDUC 12475 BEAUSEJOUR H4K 1X6					IF IF								
1001 2002 3001	45315845	2028 TRENHOLME AV 10 141 860 6200 7820 4,84800													
4203 4603 4204 4604		M ANDRE LEDUC 12265 PLACE HENRI BEAU H4K 2M2 M PIERRE LEDUC 12475 BEAUSEJOUR H4K 1X6					IF IF								
7001		ELMHURST													
7000 7001 7002 7003 7004	45315850	DEBUT DU 2E VOLUME DEBUT DE CONNAUGHT COTE EST UPPER LACHINE RD RUELLE 2011 CONNAUGHT VOIR 45315990													
1001 2002 2004 2006 2999 3001	45315920	LOT CONNAUGHT AVE 10 141 818 1000 1000 4500 10 141 816 1500 10250 1,53700 10 141 817 1500 42633 6,17400 7,75600													
4201 4601 6001		MR MARSHALL HALFYARD 2091 CONNAUGHT AV H4B 1X2 RUES ET RUELLS													
1001	45315930	2019-21 CONNAUGHT MICROFICHE 60 B-09													

CODE	COMPTE	EMPLACEMENT - NOM, PROFESSION, RÉSIDENCE						CATEGORIE BÂTIMENT	SCOLAIRE		VALEUR EN DOLLARS			MUNICIPAL	REMARQUES	
		DIV CAD	CADASTRE	SUBDIVISION	FRONT	PROFONDEUR	SUPERFICIE		TERR. P.I.C.	TERRAIN	BÂTISSE	TOTAL				
2002 2004 2006 2999	45315930	10 141	P15		2550	10250	2,61400									
		10 141	814		500	10250	51200									
		10 141	P813		290	10250	29700									
							3,42300									
3001								2B	1 281	15200	53000	68200	T R I			
4201 4601		MRS NEDDET KENDIR (SCHERLY HERMAN) 2019 AV CONNAUGHT H4B 1X2														
1001	45315931	2025-27 CONNAUGHT														
2002 2004 2006 2999		10 141	P813		2210	10250	2,26500									
		10 141	812		500	10250	51200									
		10 141	P811		290	10250	29700									
							3,07400									
3001								2B	1 281	14600	57500	72300	T R I			
4201 4601		MME CHRISTIANE PAGUIN-LEBEL C P 1476 SUCC DESJARDINS H5B 1H5														
1001	45315932	2031-33 CONNAUGHT														
2002 2004 2006 2999		10 141	P811		2210	10250	2,26500									
		10 141	810		500	10250	51200									
		10 141	P809		280	10250	28700									
							3,06400									
3001								2B	1 281	14800	46900	61700	T R I			
4201 4601		MR ALESSANDRO PATULLI 2031 CONNAUGHT H4B 1X2														
1001	45315933	2037-39 CONNAUGHT														
2002 2004 2006 2999		10 141	P809		2220	10250	2,27500									
		10 141	808		500	10250	51200									
		10 141	P807		280	10250	28700									
							3,07400									
3001								2B	1 281	14800	46900	61700	T R I			
4201 4601		MME HOWARD HATCH (MARTHE BOUCHARD) 2039 CONNAUGHT H4B 1X2														
1001	45315935	2045-43 CONNAUGHT AV														
2001 2002 2003		10 141	P805		280	10250	28700									
		10 141	806		500	10250	51200									
		10 141	P807		2220	10250	2,27500									

CODE	COMPTE	EMPLACEMENT - NOM, PROFESSION, RESIDENCE					CATEGORIE BÂTIMENT	SCOLAIRE		VALEUR EN DOLLARS			MUNICIPAL	REMARQUES	
		DIV. CAD.	CADASTRE	SUBDIVISION	FRONT	PROFONDEUR		SUPERFICIE	TERR	P. C.	TERRAIN	BÂTISSE			TOTAL
2999	45315935					3,07400									
3001							28	1	281	15500	46900	62400	T R I		
4201		Mlle ANGELA T TAIT													
4601		P O BOX 4003 WESTMOUNT H3Z 2K3													
1001	45315940	2057-55 CONNAUGHT AV													
2001		10 141	P803		2262	10250									
2002		10 141	802		500	10250									
2003		10 141	P801		246	10250									
2999						3,06300									
3001							28	1	281	15500	46900	62400	T R I		
4201		MR URA GREENBAUM, LAWYER													
4601		1 WESTMOUNT SQ WESTMOUNT H3Z 2P9													
1001	45315942	2049-51 CONNAUGHT													
2001		10 141	P805		2220	10250									
2002		10 141	804		500	10250									
2003		10 141	P803		270	10250									
2999						3,06500									
3001							28	1	281	14800	46900	61700	T R I		
4201		MR ROGER CHAPUT													
4601		2049 CONNAUGHT H4B 1X2													
1001	45315945	2061-63 CONNAUGHT AV													
2001		10 141	P799		246	10250									
2002		10 141	800		500	10250									
2003		10 141	P801		2254	10250									
2003					2250										
2999						3,07400									
3001							28	1	281	14800	46900	61700	T R I		
4201		MR WILLIAM RILEY													
4601		2061 CONNAUGHT AV H4B 1X2													
1001	45315950	2067-69 CONNAUGHT AV													
2001		10 141	P797		246	10250									
2002		10 141	798		500	10250									
2003		10 141	P799		2254	10250									
2999						3,07400									
3001							28	1	281	14800	46900	61700	T R I		

CODE	COMPTE	EMPLACEMENT - NOM, PROFESSION, RÉSIDENCE					CATEGORIE BÂTIMENT	SCOLAIRE		VALEUR EN DOLLARS			MUNICIPAL	REMARQUES	
		DIV. CAD	CADASTRE	SUBDIVISION	FRONT	PROFONDEUR		SUPERFICIE	TERR.	P.C.	TERRAIN	BATISSE			TOTAL
4201 4601 4202 4602	45315950	M THEODORE B PREVOST 2067 CONNAUGHT AV H4B 1X2 MRS THEODORE B PREVOST (JOAN YOUNG) 2067 CONNAUGHT AV H4B 1X2					2F 2A	1							
1001	45315952 <i>A-148994</i> <i>23-8-85</i>	2073-75 CONNAUGHT AV						362							
2002 2004 2006 2999		10 141	795		246	10250					25200				
		10 141	796		500	10250					51200				
		10 141	797		2254	10250					2,31000				
											3,07400				
3001								28	1 281	14800	46900	61700	T R I		
4201 4601		M JEAN LOUIS BARI, BANQUIER 2073 CONNAUGHT AV H4B 1X2					2F	1							
		<i>VERSO</i>													
1001	45315954	2079-81 CONNAUGHT AVE						362							
2002 2004 2006 2007 2999		10 141	P793		246	10250					25200				
		10 141	794		500	10250					51200				
		10 141	P795		2254	10250					2,31000				
		10 141	P799								3,07400				
3001								28	1 281	14900	49200	64100	T R I		
4201 4601 4202 4601 5201 5202		MRS LOIS LINGLEY-SHERWOOD RR2 WESTFIELD NEW BRUNSWICK EDG 3J0 MRS MARILYN LINGLEY-PATSTONE AR. De l'ingénieur Property at Contrepoint St. Jean D.B. EAL 203. Fraz 4643. 0m3685					2A 2A	2 2							
1001	45315963	2085-87 CONNAUGHT						362							
2002 2004 2006 2999		10 141	P793		2254	10250					2,31000				
		10 141	792		500	10250					51200				
		10 141	P791		246	10250					25200				
											3,07400				
3001								28	1 281	16000	46900	62900	T R I		
4201 4601		MISS DOROTHY THOMAS 2085 CONNAUGHT AV H4B 1X2					2A	1							
		<i>6400</i> <i>Correspondance anglaise F.F. 9/9/85 9</i>													
1001	45315965	2091-93 CONNAUGHT						362							
2002 2004 2006 2999		10 141	P791		2254	10250					2,31000				
		10 141	790		500	10250					51200				
		10 141	P789		246	10250					25200				
											3,07400				
3001								28	1 281	14800	46900	61700	T R I		
		MICROFICHE		60 E-09											

45315952

1A21

4201 MR HILIP KINGSLEY

4601 2073 CONNAUGHT H48-1X2

3A11

4702 MISS DIANA-JOYCE HADRILL

CERT.	EFF.	356
15-85	27-85	

CODE	COMPTE	EMPLACEMENT - NOM, PROFESSION, RESIDENCE						CATEGORIE BÂTIMENT	SCOLAIRE		VALEUR EN DOLLARS			MUNICIPAL	REMARQUES
		DIV. CAD.	CADASTRE	SUBDIVISION	FRONT	PROFONDEUR	SUPERFICIE		TERR	P. I. C.	TERRAIN	BÂTISSÉ	TOTAL		
4201 4601	45315965	MR MARSHALL HALFYARD, ACCOUNTANT						1A							
		2091 CONNAUGHT AV H4B 1X2													
1001	45315967	2097-99 CONNAUGHT						36A							
2002 2002		10 141 P789			5570 1884	10250 IRR	4,26500								
3001								2B	1	2B1	20700	52600	73300	T R I	
4202 4602 4203 4603		MR ACHILLE COLATI, LABOURER 2097 CONNAUGHT AV H4B 1X1 MRS ACHILLE COLATI (VIOLANDA GABRIELLI) 2097 CONNAUGHT AV H4B 1X1						3A 2A							
1001 1002	45315970	CONNAUGHT AV 7475 SHERBROOKE O													
2002 2002		10 141 907			13950 14098	10510 10517	14,74900								
3001								4E	2	2B1	106200	263000	369200	T C I	
4204 4604		INTERNATIONAL CORRESPONDENCE SCHOOLS CANADIAN L 7475 SHERBROOKE O H4B 1S4						CA							
6400		CORRESPONDANCE ANGLAISE #17/1/87													
1001	45315990	2011 CONNAUGHT AV						36A							
2002 2002		10 141 870			8220 11210	3100 IRR	5,97100								
3001								2D	1	2B1	26800	78500	105300	T R I	
4203 4603 4204 4604		M ANDRE LEDUC 13265 PLACE HENRI BEAU M PIERRE LEDUC 12475 BEAUSEJOUR H4K 1X6 F-022 # 4414 Doc 13-385						1F 1F							
1001	45316100	3439 CONNAUGHT AVE						18A							
2002		10 141 291			5000	10500	5,25000								
3001								2A	1	2B1	20400	52700	81100	T R I	
4204 4604		MR FRANK JOHN CHATFIELD, MERCHANT 3439 CONNAUGHT AV H4B 1X4						1A							
1001	45316200	3443 CONNAUGHT AVE						10A							
		MICROFICHE 60 F-09													

CODE	COMpte	EMPLACEMENT - NOM, PROFESSION, RÉSIDENCE						CATEGORIE BÂTIMENT	SCOLAIRE		VALEUR EN DOLLARS			MUNICIPAL	REMARQUES			
		DIV CAD	CADASTRE	SUBDIVISION	FRONT	PROFONDEUR	SUPERFICIE		TERR	P. C.	TERRAIN	BÂTISSE	TOTAL					
2002	45316200	10 141	290		5000	10500	5,25000											
3001								2A	1	2B1	28400	51600	80000	T	R	I		
4201		MRS JEAN PHILIPPE VANDERLEEUX (NICOLE KOSTITCH)						2A										
4601		3443 CONNAUGHT AV H4B 1X4																
1001	45316300	3451 CONNAUGHT AV																
2002		10 141	289		5000	10500	5,25000											
3001								2A	1	2B1	28400	44000	72400	T	R	I		
4201		MR DENNIS SALAHUB						2A										
4601		3451 CONNAUGHT AV H4B 1X4																
4202		MRS DENNIS SALAHUB (JENNIFER ELLEN SMITH)						2A										
4602		3451 CONNAUGHT AV H4B 1X4																
1001	45316400	3461 CONNAUGHT AVE																
2002		10 141	288		4300	10500	4,51500											
2004		10 141	P287		058	10500	6100											
2999							4,57600											
3001								2A	1	2B1	24800	47300	72100	T	R	I		
4201		MRS PATRICIA OLIVE LAVEN-NICHOLS						2A										
4601		3461 CONNAUGHT AV H4B 1X4																
6400		<i>Correspondance anglaise FF (11-11-85) V2.</i>																
1001	45316500	3467 CONNAUGHT AVE																
2802		10 141	P287		5060	10500	5,31300											
3001								2A	1	2B1	28800	52000	80800	T	R	I		
4204		MRS JAMES H H THOMAS (CLARE E FLANAGAN)						2A										
4604		3467 CONNAUGHT AV H4B 1X4																
1001	45316600	3479 CONNAUGHT AV																
2002		10 141	286		5000	10500	5,25000											
2004		10 141	285		5000	10500	5,25000											
2006		10 141	P287		640	10500	67200											
2999							11,17200											
3001								2A	1	2B1	68500	115800	176300	T	R	I		
4204		MR PAUL E TILDEN, EXECUTIVE						2A										
4604		3479 CONNAUGHT AV H4B 1X4																

CODE	COMPTE	EMPLACEMENT - NOM, PROFESSION, RÉSIDENCE						CATEGORIE BÂTIMENT	SCOLAIRE			VALEUR EN DOLLARS			MUNICIPAL	REMARQUES	
		DIV. CAD.	CADASTRE	SUBDIVISION	FRONT	PROFONDEUR	SUPERFICIE		TERR.	P. C.	TERRAIN	BÂTIMENT	TOTAL				
1001	45316700	3489 AV CONNAUGHT						1181									
2002		10 141		284		5,25000	0										
3001								2A	1 281	28400	53500	81900	T R 1				
4211		J GASTON VIEN, PROFESSEUR						1F									
4611		3489 CONNAUGHT AV H4B 1X4															
1001	45316800	3491 CONNAUGHT AVE						1181									
2002		10 141		283	5000	10500	5,25000										
3001								2A	1 281	28400	55400	83800	T R 1				
4204		MR DONALD JAMES SMITH, CHEMIST						1A									
4604		3491 CONNAUGHT AV H4B 1X4															
1001	45316900	3501 CONNAUGHT AVE						1185									
2002		10 141		282	5000	10500	5,25000										
3001								2A	1 281	28400	59100	87500	T R 1				
4203		MR HAROLD J HAMILTON, INGENIEUR						1A									
4603		P. C. 30X 324 RIVADUISAUBI ARABIA 3501 Connaught H4B-1X4															
4204		MME HAROLD J HAMILTON NICOLE BEAUCHAMPI						2F									
4604		P. C. 30X 324 RIVADUISAUBI ARABIA 3501 Connaught H4B-1X4															
1001	45317000	3515 CONNAUGHT AVE						1181									
2002		10 141		281	5000	10500	5,25000										
3001								2A	1 281	28400	59100	87500	T R 1				
4204		M MICHEL DE LACHENELIERE, EDITEUR						1F									
4604		3515 CONNAUGHT AV H4B 1X4															
4205		MME MICHEL DE LACHENELIERE (MARIE HELENE PAQUIN)						2F									
4605		3515 CONNAUGHT AV H4B 1X4															
1001	45317100	3519 CONNAUGHT AVE						1181									
2002		10 141		280	5000	10500	5,25000										
3001								2A	1 281	28400	50600	79000	T R 1				
4201		M D NEIL CRETE +30%						1F									
4601		3519 CONNAUGHT AV H4B 1X4															
4202		MR. Normand Macmillan +70%						1A									
4602		3519 Connaught av. H4B 1X4															
1001	45317200	3523 CONNAUGHT AVE						1181									
		MICROFICHE 60 H-09															

CERT.	EFF.
21-85	18-2-85

CODE	COMPTE	EMPLACEMENT - NOM, PROFESSION, RÉSIDENCE						CATEGORIE BÂTIMENT	SCOLAIRE		VALEUR EN DOLLARS			MUNICIPAL *	REMARQUES	
		DIV. CAD.	CADASTRE	SUBDIVISION	FRONT	PROFONDEUR	SUPERFICIE		TERR.	P. C.	TERRAIN	BÂTISSE	TOTAL			
2002	45317200	10 141		279	5000	10500	5,25000									
3001								2A	1	2B1	28400	56800	85200	T R I		
4204		MR VOLDEMAR BERZINS, CHEMIST 3523 CONNAUGHT AV H4B 1X4														
4604																
1001	45317300	3535 CONNAUGHT AVE														
2002		10 141		278	5000	10500	5,25000									
3001								2A	1	2B1	28400	60900	89300	T R I		
4201		MR ALBERT BRIAN HUNTER, POLICIER 3535 CONNAUGHT AV H4B 1X4														
4601																
1001	45317400	3545 CONNAUGHT AVE														
2002		10 141		277	5000	10500	5,25000									
3001								2A	1	2B1	28400	64800	93200	T R I		
4204		MAURICE PICARD, ARTISTE COMM 3545 AV CONNAUGHT R2 H4B 1X4														
4604																
1001	45317500	3555 CONNAUGHT AVE														
2002		10 141		276	5000	10500	5,25000									
3001								2A	1	2B1	28400	59100	87500	T R I		
4211		M GEORGES BOULOS, DESSINATEUR 3555 CONNAUGHT AV H4B 1X4														
4611																
1001	45317600	3565 CONNAUGHT AVE														
2002		10 141		275A-1	5000	5400	2,70000									
2004		10 141		275A-2	5000	5250	2,62500									
2999							5,32500									
3001								2A	1	2B1	28800	64100	92900	T R I		
4201		MR FLAVIO D AGNOLO 3565 CONNAUGHT AV H4B 1X4														
4601																
4202		MRS FLAVIO D AGNOLO (FRANCINE BOUCHER) 3565 CONNAUGHT AV H4B 1X4														
4602																
6400		Correspondance anglaise. FF (17-12-85) om														
1001	45317610	4575 CONNAUGHT AV														

CODE	COMPTE	EMPLACEMENT - NOM, PROFESSION, RÉSIDENCE						CATEGORIE BÂTIMENT	SCOLAIRE		VALEUR EN DOLLARS			MUNICIPAL *	REMARQUES
		DIV. CAD.	CADASTRE	SUBDIVISION	FRONT	PROFONDEUR	SUPERFICIE		TERR.	P. C.	TERRAIN	BÂTISSÉ	TOTAL		
2002	45317610	10 141		909	5500	10625	5,84300								
3004								2A	1	281	31500	70800	102300	T R I	
4201		MISS MARGARET MC CALLUM													
4601		4575 CONNAUGHT AV H4B 1X5													
1001	45317620	4595 CONNAUGHT AV													
2002		10 141		906	4500	10625	4,78100								
3001								2A	1	281	26000	55200	81200	T R I	
4201		MR NOEL ERIC GEORGE HAMEL BUCH													
4601		4595 CONNAUGHT AV H4B 1X5													
1001	45317630	4601 CONNAUGHT AVE													
2002		10 141		881	5000	10625	5,31200								
3001								2A	1	281	28700	50900	79600	T R I	
4212		MR VICTOR LEE, MANAGER													
4612		4601 CONNAUGHT AV H4B 1X5													
4213		MRS VICTOR LEE (GUELMIA DIFFLEY)													
4613		4601 CONNAUGHT AV H4B 1X5													
6400		<i>Correspondance anglaise FF (11-11-85) VB</i>													
1001	45317640	4635 CONNAUGHT AVE													
2002		10 141		906	7500	10625	7,95600								
2002						10590									
3001								2A	1	281	42900	67700	110600	T R I	
4201		MRS PIERRE EUGENE J PAYETTE (JANE MOIRA HEATH)													
4601		4635 AV CONNAUGHT H4B 1X5													
1001	45317650	4655 CONNAUGHT AVE													
2002		10 P141			2500	10633	2,65800								
2004		10 141		839	5000	10625	5,31200								
2999							7,97000								
3001								2A	1	281	43200	51700	94900	T R I	
4204		MRS ALEXANDER TIMON (ETHEL P MC GRATH)													
4604		4655 CONNAUGHT AV H4B 1X5													
1001	45317660	4665 CONNAUGHT AVE													

CODE	COMPTE	EMPLACEMENT - NOM, PROFESSION, RÉSIDENCE						CATEGORIE BÂTIMENT	SCOLAIRE		VALEUR EN DOLLARS			MUNICIPAL	REMARQUES	
		QUÉBEC	CADASTRE	SUBDIVISION	FRONT	PROFONDEUR	SUPERFICIE		TERR.	P.C.	TERRAIN	BÂTISSE	TOTAL			
2002	45317660	10 141	838		5000	10625	5,31200									
3001								2A	1	2B1	26700	47100	75800	T R I		
4204		MRS EDWARD G ELLIOTT (KATHLEEN M PATNE) 4665 CONNAUGHT AV H4B 1X5						5A								
4604		<i>Correspondance anglaise F.F. 9/9/85-f</i>														
6400																
1001	45317670	4675 CONNAUGHT AVE														
2002		10 141	837		5000	10625	5,31200									
3001								2A	1	2B1	26700	47100	75800	T R I		
4204		MR GORDON J PERRY, PRINTER 4675 CONNAUGHT AV H4B 1X5						3A								
4604																
1001	45317680	4685 CONNAUGHT AVE														
2002		10 141	836		5000	10625	5,31200									
3001								2A	1	2B1	26700	47100	75800	T R I		
4201		MR HANA BRUNNER 4685 CONNAUGHT H4B 1X5						1A								
4601																
4202		MR BRATISLAV ZUBER, ENGINEER 4645 MADISON AV H3X 359						1A								
4602																
1001	45317690	4695 CONNAUGHT AVE														
2002		10 141	835		5000	10625	5,31200									
3001								2A	1	2B1	26700	47100	75800	T R I		
4201		MR JACQUES MENTHA 4695 CONNAUGHT AV H4B 1X5						1A								
4601																
1001	45317695	4715 CONNAUGHT AV														
2002		10 141	834		5025	10625	5,33900									
3001		VERSO														
4201		MR RUSSEL WILSON 4715 CONNAUGHT H4B 1X5						1A								
4601																
4202		MR ROBERT JOHNSON 4715 CONNAUGHT H4B 1X5						1A								
4602																
1001	45317700	4721 CONNAUGHT AVE														

15317695

1F71

4201 M. Chaman Singh Aushant
4601 4715 Osmanght av. H4B 1X5

CERT.	RFP.	DB
50365	95012	330

CODE	COMPTÉ	EMPLACEMENT - NOM, PROFESSION, RÉSIDENCE					CATEGORIE BÂTIMENT	VALEUR EN DOLLARS			MUNICIPAL	REMARQUES						
		DIV. CAD.	CADASTRE	SUBDIVISION	FRONT	PROFONDEUR		SUPERFICIE	TERR. P. C.	TERRAIN			BÂTISSÉ	TOTAL				
2002	45317700	10 141	263-1		4800	10500	5,04000											
3001								2A	1 2B1	27300	73800	101100	T R 1					
4212		MISS IRMA RILEY, TEACHER																
4612		4721 CONNAUGHT AV H48 1X5																
1001	45317800	4731 CONNAUGHT AVE																
2002		10 141	P263		200	10500	21000											
2004		10 141	262-2		3750	10500	3,93800											
2999							4,14800											
3001								2A	1 2B1	22400	60300	82700	T R 1					
4204		MRS ROBERT S SPROULE (JOAN POTTER)																
4604		4731 CONNAUGHT AV H48 1X5																
1001	45317900	4737 CONNAUGHT AV																
2002		10 141	262-1		1260	10500	1,31200											
2004		10 141	261-3		2500	10500	2,62500											
2999							3,93700											
3001								2A	1 2B1	21200	49600	70800	T R 1					
4201		MR DIETER RUPP, EXECUTIVE																
4601		4737 CONNAUGHT AV H48 1X5																
4202		MRS DIETER RUPP (ANNA MARIA DESCARRIES)																
4602		4737 CONNAUGHT AV H48 1X5																
7001		TOWNSEND																
7002		DEBUT DE TOWNSEND																
7503		CONNAUGHT AV																
1001	45318000	7490 TOWNSEND AV																
3002		4747 CONNAUGHT AV																
2002		10 141	261-1		5250	2500	1,31250											
2004		10 141	735		5250	5000	2,62500											
2999							3,93750											
3001								2A	1 2B1	21900	42800	64700	T R 1					
4201		MR ALAIN GODON																
4601		4747 CONNAUGHT H48 1X5																
1001	45318100	7488 TOWNSEND AV																
2002		10 141	736		5250	5000	2,62500											
2004		10 141	261-2		5250	2500	1,31250											
		MICROFICHE 60 L-09																

45

**NOTRE-DAME
DE-GRÂCE**

RUE	PAGE	RUE	PAGE	RUE	PAGE
BELMORE AV	193				
BIERMANS AV	972				
BL. DE RAISONNEUVE D	588				
CASSIDY	783				
CH. DE LA CÔTE ST LUC	887				
CHESTER AV	959				
COFFEE	437				
CONNAUGHT AVE SUITE	490				
CONNAUGHT CÔTE EST	479				
CORONATION AV	162				
CÔTE ST ANTOINE CH. DE LA	661				
COWLEY AV	587				
DECARIE BL	586				
DOHERTY AV	256				
DUNCAN	735				
ELMHURST AV	439				
FIELDING AV	973				
KING EDWARD AV	1				
MAC MAHON AV	240				
MAISONNEUVE O BL DE	605 + 986				
MARIETTE AV	79				
MAYFAIR AV	116				
MONKLAND AV	742				
NOTRE DAME DE GRACE AV	705				
O BRYAN AV	283				
PARK RD O	75				
PATRICIA AV	394				
	416				
PORTLAND	833				
ROBERT BURNS	414				
ROSDALE AV	42				
SHERBROOKE O	812				
SHORDON	999				
SOMERLED AV	831				
SOMERLED AV SUITE	833				
ST IGNATIUS AV	221				
ST JACQUES	535				
STARNS	788				
TERRIBONNE	792				
TOWNSEND	469				
TRENHOLME AV	443				
UPPER LACHINE RD	589				
WEST BROADWAY	312				
WESTMORE AV	353				
HARLEY	436				

CODE	COMPTE	EMPLACEMENT - NOM. PROFESSION. RÉSIDENCE						CATEGORIE BÂTIMENT	SCOLAIRE		VALEUR EN DOLLARS			MUNICIPAL	REMARQUES	
		DIV. CAD.	CADASTRE	SUBDIVISION	FRONT	PROFONDEUR	SUPERFICIE		TERR.	P. I. C.	TERRAIN	BÂTISSE	TOTAL			
2999	45318100						3,93750									
0001								1A	1	2B1	21900	47200	69100	T R I		
4204		MR GEORGE P H BLAKE, MUSICIAN 7488 TOWNSEND AV H4V 1R8						1A	1							
4604		RUELLE TRENHOLME DEBUT DE CONNAUGHT AVE SUITE TOWNSEND AVE														
	45318250	LOT CONNAUGHT														
		10 141	914		4200	11100	4,66200									
		LA VILLE DE MONTRÉAL - SERVICE DE LA GESTION IMMOBILIERE 507 PLACE D'ARMES #300 MONTRÉAL H2Y 2W8						9F	1							
	45318350	LOT CONNAUGHT AVE														
		10 141	915		4150	11100	4,60600									
		LA VILLE DE MONTRÉAL - SERVICE DE LA GESTION IMMOBILIERE 507 PLACE D'ARMES #300 MONTRÉAL H2Y 2W8						9F	1							
	45318450	LOT CONNAUGHT AVE														
		10 141	916		4150	11100	4,60600									
		SOCIETE CANADIENNE D HYPOTHEQUES ET DE LOGEMENT 0280 JEAN HILOT V LASALLE H8R 1Y2						9F	2							
	45318550	LOT CONNAUGHT AVE														
		10 141	917		3600	11100	4,10200									
		10 141	563-1		4200	11R	51000									
					600	8500	4,66200									
		SOCIETE CANADIENNE D HYPOTHEQUES ET DE LOGEMENT 0280 JEAN HILOT V LASALLE H8R 1Y2						9F	2							
		MICROFICHE 60 M-09														

CODE	COMPTÉ	EMPLACEMENT - NOM, PROFESSION, RÉSIDENCE					CATEGORIE BÂTIMENT	SCOLAIRE		VALEUR EN DOLLARS			MUNICIPAL	REMARQUES	
		DIV. CAD.	CADASTRE	SUBDIVISION	FRONT	PROFONDEUR		SUPERFICIE	TERR. P. C.	TERRAIN	BÂTISSE	TOTAL			
1001	45318800 A-178132 19-85	4911-13 CONNAUGHT AV					1163								
2002		10 141	743		600	11100				66600					
2004		10 141	742		2400	11100				2,66400					
2999										3,33000					
3001							2B	1 2B1	17400	53000	70400	T R I			
4204		MRS CARMEL GIBSON (MOLLIE SPRINGER)					5A								
4604		4913 AV CONNAUGHT H4V 1X4 139 St. John South Ste. Claire													
4207		MRS GEORGE P JONES LILLIAN GREAVES 4913 AV CONNAUGHT H4V 1X4					5A								
4607		4913 AV CONNAUGHT H4V 1X4													
1001	45318900	4915-17 CONNAUGHT AV					1163								
2002		10 141	741		2400	11100				2,66400					
2004		10 141	P740		600	11100				66600					
2999										3,33000					
3001							2B	1 2B1	17400	53000	70400	T R I			
4201		MRS ANDREW GOVIER (MARTINA KLOSS)					5A								
4601		4917 CONNAUGHT AV H4V 1X4													
1001	45319000	4921-23 CONNAUGHT AV					1163								
2002		10 141	P740		600	11100				66600					
2004		10 141	739		2400	11100				2,66400					
2006		10 141	P738		250	11100				27800					
2999										3,60800					
3001							2B	1 2B1	17000	50800	69800	T R I			
4201		M GEORGES BELINA 4921 Connaught av H4V 1X4					1F								
4601		6151 COTE ST LUC HAMPSHIRE H3X 264 F122 (23884) VS 3948													
4202		Mlle MARIETA DEMBINSKA					1F								
1001	45319100	4925-27 CONNAUGHT AV					1163								
2002		10 141	737		1100	11100				1,22100					
2004		10 141	P738		2150	11100				2,36700					
2999										3,60800					
3001							2B	1 2B1	17000	52900	71900	T R I			
4202		MR HENRY CISZEK, HOMME D AFFAIRES					1A								
4602		4925 CONNAUGHT AV H4V 1X4													
1001	45319200	4933-35 CONNAUGHT AV					1163								
2002		10 141	556		2500	11100				2,77500					

CERT.	EFF.
26/9/85	8/8/85
	353

CODE	COMPTE	EMPLACEMENT - NOM, PROFESSION, RÉSIDENCE						CATEGORIE BÂTIMENT	SCOLAIRE		VALEUR EN DOLLARS			MUNICIPAL	REMARQUES
		DIV. CAD.	CADASTRE	SUBDIVISION	FRONT	PROFONDEUR	SUPERFICIE		S	TERR.	TERRAIN	BÂTISSE	TOTAL		
2004 2999	45319200	10 141	557		2500	11100	2,77500								
3001							5,55000								
4201 4601								2B	1	2B1	29200	49200	78400	T R I	
								2A	1						
1001	45319400														
2002 2004 2999		10 141	555		2500	11100	2,77500								
		10 141	554-1		1500	11100	1,66500								
							4,44000								
3001								2B	1	2B1	23400	67800	91200	T R I	
4201 4601								2F	1						
4202 4602								5F	1						
1001	45319600														
2002 2004 2999		10 141	553		2500	11100	2,77500								
		10 141	P554		1000	11100	1,11000								
							3,88500								
3001								2A	1	2B1	20400	24800	45200	T R I	
4201 4601								3F	1						
4202 4602								5F	1						
1001	45319700														
2002 2004 2999		10 141	552		2500	11100	2,77500								
		10 141	551		2500	11100	2,77500								
							5,55000								
3001								2A	1	2B1	29200	38200	67400	T R I	
4201 4601								2A	1						
1001	45319900														
2002 2004 2999		10 141	P549		860	11100	94360								
		10 141	550		2500	11100	2,77500								
							3,71860								
3001								2A	1	2B1	19500	39900	59400	T R I	

45319600

1FE1

4201 M. Yves Alkan

4201 4949 Couraught H4V 1X4

3FE1

4202 melle Sophie Fortin

CEM	107
20/10/15	07/05/85

AFB80

CODE	COMPTE	EMPLACEMENT - NOM, PROFESSION, RÉSIDENCE						CATEGORIE BÂTIMENT	SCOLAIRE		VALEUR EN DOLLARS			MUNICIPAL	REMARQUES	
		DIV CAD	CADASTRE	SUBDIVISION	FRONT	PROFONDEUR	SUPERFICIE		TERR	P. C.	TERRAIN	BÂTISSÉ	TOTAL			
4201 4601	45319900	DENIS ROYAL, ARCHITECTE 4759 CONNAUGHT H4V 1X4 VERSO						IF								
1001	45320000	4965 CONNAUGHT AV						1161								
2002		10 141	549		1260	11100					1,38760					
2004		10 141	548		2500	11100					2,77500					
2006		10 141	P549		400	11100					44400					
2999											4,60660					
3001								2A	1	2B1	24100	25400	49500	T R I		
4201 4601		M JACQUES ALARY 4965 AV CONNAUGHT H4V 1X4						IF								
1001	45320100	4973-75 CONNAUGHT AV						1161								
2002		10 141	546-2		400	11100					44400					
2004		10 141	547		2500	11100					2,77500					
2999											3,21900					
3001								2B	1	2B1	16900	38500	55400	T R I		
4212 4612		MR PETER LOPPE, OPERATOR BP 4037 STAT POST WESTMOUNT H3Z 2X3						1A	2							
5701 5702 5703		ATT BANK OF MONTREAL 1299 CREENE AV WESTMOUNT H3Z 2A6 111, rue Commerce, Île des Soeurs Verdun F1022 (27-844) B H3E7A2 3954														
1001	45320200	4981 CONNAUGHT AV						1161								
2002	0-130354	10 141	545-2		400	11100					44400					
2004	10-9-85	10 141	546-1		2100	11100					2,33100					
2999											2,77500					
3001								2B	1	2B1	14400	52100	66500	T R I		
4201 4601		M DUMITRU MIHAIACHE 3546 AV PAUL HONNE H4A 3M4 4981 Av Connaught #1 H4V 1X4 F1022 (27-844) B 4088						IF								
1001	45320300	4983 CONNAUGHT AV						1161								
2002	0-1371401	10 141	546-2		400	11100					44400					
2004	12-4-85	10 141	545-1		2100	11100					2,33100					
2999	0-147987										2,77500					
3001	6-8-85							2B	1	2B1	14400	36400	50800	T R I		
4201 4601		MME LUCILLE ETHIER-MORIN 1705 CHERBOURG ST HUBERT J3Y 6B7 VERSO						2F	2							

23/11/85	11-85	35*
----------	-------	-----

45320300

2AE1 45319900

4201 Mrs. Emory Hummel - Steiner

1ET1

4601 5454 ~~Frankland~~ #4A 106
5455 Frankland #4A 106

4201 M. Gene Carangi

2AE2 4601 4959 Connaught Ave. HW 1x4

4202 Mrs. Egon Hummel

3ET1

4602 98 rue Louise Chateauguay 565363
5455 Frankland #4A 106
#1300 & 4682 of 15/17/85

4202 Felicitas Margherita Bossa

CERT.	EFF.
29/6/85	14/6/85

CERT.	EFF.	
28/1/85	13/2/85	244

45320300

45320200

1AT1

3ET1

4201 Mr. Louis Kirsch

4201 Miss LEONORA GOSKID

4601 6010 ch. Cte. St. Luc #301 13X 265

4601 4680 Dupuis #12 HBWIN3

CERT.	EFF.	
5/11/85	6/11/85	346

CERT.	EFF.	
15/11/85	1/12/85	356

CODE	COMTE	EMPLACEMENT - NOM, PROFESSION, RESIDENCE						CATEGORIE D'IMMEUBLE	SCOLAIRE		VALEUR EN DOLLARS			MUNICIPAL	REMARQUES
		DIV CAD	CADASTRE	SUBDIVISION	FRONT	PROFONDEUR	SUPERFICIE		F	C	TERRAIN	BATISSE	TOTAL		
4292	45320300	MME PIERRETTE ETHIER-LEBLANC						2F	2						
4602		1224 LOUISE MASCOCHE J7L-252													
4203		M GILLES ETHIER						1F	1						
4603		5200 BESSBOROUGH H4V-253													
1001	45320400	4989-91 CONNAUGHT AV						16A							
2002		10 141	543-2		400	11100									
2004		10 141	544-1		2100	11100									
2999															
3001															
4201		MR RICHARD PIGGINS						1A							
4601		2495 MARIETTE #56 H4B 2E7													
4202		MRS RICHARD PIGGINS (DAMN ELIZABETH BARBER)						2A							
4602		2495 MARIETTE #56 H4B 2E7													
1001	45320500	4993-95 CONNAUGHT AV						16A							
2002		10 141	543-1		2100	11100									
3001															
4204		M WALTER FELDMULLER, CLERK													
4604		4995 CONNAUGHT H4V 1X4													
7001		FIELDING AV													
1001	45320700	5101-03 CONNAUGHT AV						16A							
2002		10 141	541		2500	11250									
2004		10 141	540		2500	11250									
2999															
3001															
4201		M FRANCESCO BUFFOLINO						1F							
4601		5101 CONNAUGHT AV H4V 1X5													
4202		MME FRANCESCO BUFFOLINO (ANTONIETTA ETIADVAIA)						2F							
4602		5101 CONNAUGHT AV H4V 1X5													
1001	45320900	5111-13 CONNAUGHT AV						16A							
2002		10 141	539		2500	11100									
2004		10 141	538		2500	11100									
2999															
3001															
		MICROFICHE 60 9-10													

CODE	COMPTE	EMPLACEMENT - NOM, PROFESSION, RÉSIDENCE						CATEGORIE D'IMMEUBLE	SCOLAIRE		VALEUR EN DOLLARS			MUNICIPAL *	REMARQUES	
		DIV. CAD	CADASTRE	SUBDIVISION	FRONT	PROFONDEUR	SUPERFICIE		TERR P.C.	TERRAIN	BÂTISSE	TOTAL				
4204 4604	45320900	MR PASQUALE PISCITELLI, ROOFER 5113 CONNAUGHT AV H4V 1X5						1A								
1001	45321100	5119-21 CONNAUGHT AV														
2002 2004 2999		10 141	537		2500	11100					2,77500					
		10 141	536		2500	11100					2,77500					
											5,55000					
3001		VERS														
4204 4604													2B	1	2B1	29200
1001	45321300	5123-25 CONNAUGHT AV														
2002 2004 2999		10 141	534		2500	11100					2,77500					
		10 141	535		2500	11100					2,77500					
											5,55000					
3001		VERS														
4212 4612													2B	1	2B1	29200
1001	45321500	5135-37 CONNAUGHT AV														
2002 2004 2999		10 141	532		2500	11100					2,77500					
		10 141	533		2500	11100					2,77500					
											5,55000					
3001		VERS														
4202 4602 4203 4603													2B	1	2B1	29200
1001	45321700	5145-47 CONNAUGHT AV														
2002 2004 2999		10 141	530		2500	11100					2,77500					
		10 141	531		2500	11100					2,77500					
											5,55000					
3001		VERS														
4201 4601 4202 4602													2B	1	2B1	29200
		MR MARIO ABBATIello 5147 CONNAUGHT H4V 1X5 64 Banstead Mt. West H4V 1P2						1A								
		MRS MARIO ABBATIello (ELIZABETH PISCITELLI) 5147 CONNAUGHT H4V 1X5 64 Banstead Mt. West H4V 1P2						2A								
		F1022 # 4338 (11.85) ae														

45321100

3 F I I

4301 *Madame Thérèse Arsenault*

4601 *5119 Connaught H.V. 1X5*

CERT.	REF.	DATE
1283	31284	

AEK30

CODE	COMPTE	EMPLACEMENT - NOM, PROFESSION, RESIDENCE						CATEGORIE BÂTIMENT	SCOLAIRE		VALEUR EN DOLLARS			MUNICIPAL	REMARQUES
		DIV. CAD.	CADASTRE	SUBDIVISION	FRONT	PROFONDEUR	SUPERFICIE		TERR.	P. C.	TERRAIN	BÂTISSE	TOTAL		
1001	45321900	5163-65 CONNAUGHT AV						1161							
2002		10 141	528		2500	11100					2,77500				
2004		10 141	P527		1492	11100					1,65600				
2006		10 141	529		2500	11100					2,77500				
2999											7,20600				
3001								2B	1 2B1	37800	58100	95900	T R I		
4204		MR ARMAND COUSINEAU, COMPTABLE 5163 CONNAUGHT AV H4V 1X5						1A							
4604															
1001	45322200	5175-77 CONNAUGHT AV						1161							
2002		10 141	526		2500	11100					2,77500				
2004		10 141	P525		292	11100					32400				
2006		10 141	P527		1008	11100					1,11900				
2999											4,21800				
3001								2B	1 2B1	22200	46200	68400	T R I		
4204		MR ANTHONY MARAK, LOCO FIREMAN 5175 CONNAUGHT AV H4V 1X5						1A							
4604															
1001	45322400	5185-87 CONNAUGHT AV						1161							
2002		10 141	P525		2208	11100					2,45100				
2004		10 141	P524		1775	11100					1,97000				
2999											4,42100				
3001								2B	1 2B1	23200	46200	69400	T R I		
4201		MR BERNARDINO DI SANO 5187 CONNAUGHT H4V 1X5						1A							
4601															
4202		MISS HELEN CAMACHO 6926 SOMERLED H4V 1X3						3A							
4602															
4203		MR ANTONIO DI SANO 2108 REGENT H4A 2P9						1A							
4603															
4205		MISS CARMELA ABBATIELLO						3A							
1001	45322500	5195-97 CONNAUGHT AV						1161							
2002		10 141	P524		725	11100					80500				
2004		10 141	P523		2092	11100					2,32200				
2999											3,12700				
3001								2B	1 2B1	16400	44000	60400	T R I		
4211		MR VINCENZO PISCITELLI, LABORER 5195 CONNAUGHT AV H4V 1X5						1A							
4611															
4212		MRS VINCENZO PISCITELLI (MARIA D ADDIO) 5195 CONNAUGHT AV H4V 1X5						2A							
4612															

CODE	COURTE	EMPLACEMENT - NOM, PROFESSION, RÉSIDENCE					CATEGORIE BÂTIMENT	SCOLAIRE		VALEUR EN DOLLARS			MUNICIPAL *	REMARQUES	
		DIV. CAD.	CADASTRE	SUBDIVISION	FRONT	PROFONDEUR		SUPERFICIE	TERR. P. C.	TERRAIN	BÂTISSÉ	TOTAL			
1001	45322600	5199-5201 CORNAUGHT AVE					1161								
2002		10 141	P523		408	11100					45300				
2004		10 141	P522		2408	11100					2,67300				
2999											3,12600				
3001							2B	I 2B1	16400	42100	58500	T R I			
4201		MR HENRY FUKS, INGÉNIEUR					1A	2							
4601		343 ROSLYN AV WESTMOUNT H3Z 2C7 8106 Maguelon Rd. Cole St. Luc H4V 1K5 F1222 (21-884) A 3948													
1001	45322700	5205-07 CONNAUGHT AVE					1161								
2002		10 141	P522		092	11100					10200				
2004		10 141	P520		225	11100					25000				
2006		10 141	S21		2500	11100					2,77500				
2999											3,12700				
3001							2B	I 2B1	16400	42100	58500	T R I			
4201		MISS CYNTHIA R HARRACKSINGH					7A	1							
4601		3504 PARK AV H2X 2M7 5205 Connaught H4V 1K5 F1222													
1001	45322900	5209-11 CONNAUGHT AVE					1161								
2002		10 141	P519		542	11100					60200				
2004		10 141	P520		2275	11100					2,52500				
2999											3,12700				
3001							2B	I 2B1	16400	42100	58500	T R I			
4201		CLAUDIO ANTONELLI					7F	1							
4601		3380 RIDGEMOOD AV H3D3 H3V 1C2													
1001	45323000	5215-17 CONNAUGHT AV					1161								
2002		10 141	P519		1958	11100					2,17300				
2004		10 141	P516		896	11100					95000				
2004					866										
2999											3,12300				
3001							2B	I 2B1	16300	42100	58400	T R I			
4201		MR LLOYD HEADLEY					1A	1							
4601		5185 BOIVIN ST HUBERT J3Y 5R3													
1001	45323100	5219-21 CONNAUGHT AV					1161								
2002		10 141	P516		1654	11100					1,82500				
2002					1633										
2004		10 141	P517		1175	11100					1,30400				

45322900

1 F. I.

4201 St. Georges - Sugory Kucur
4601 5111 Courmayeur ar. HAB 184

2 F. I.

4302 How. Lwona Kalisak - Kucur

CENT.	EFF.
5/15	17/15

CODE	COMPTÉ	EMPLACEMENT - NOM, PROFESSION, RESIDENCE						CATEGORIE D'AVANCEMENT	SCOLAIRE		VALEUR EN DOLLARS			MUNICIPAL	REMARQUES
		DIVISION CADASTRE	SUBDIVISION	FRONT	PROFONDEUR	SUPERFICIE	TERRAIN		BÂTIMENT	TERRAIN	BÂTIMENT	TOTAL			
2999	45323180					3,12900									
3001							2B	1	2B1	16400	42100	58500	T R I		
4202		MR NICOLAS SANTIOS 5221 AV CONNAUGHT H4V 1X5						1A							
4603		MRS NICOLAS SANTIOS (LEONA COLLINS) 5221 AV CONNAUGHT H4V 1X5						2A							
1001	45323200	5225-27 CONNAUGHT AV						1B1							
2002		10 141	PS16	1500	11100	1,66500									
2004		10 141	PS17	1325	11100	1,47100									
2999						3,13600									
3001							2B	1	2B1	16400	44600	61000	T R I		
4204		MR ALEXANDER WALKER, TECHNICIAN 5225 CONNAUGHT AV H4V 1X5						1A							
4604															
1001	45323300	5229-31 CONNAUGHT AV						1B1							
2002		10 141	PS15	1625	11100	2,02600									
2004		10 141	PS16	1000	11100	1,11000									
2999						3,13600									
3001							2B	1	2B1	16400	43200	59600	T R I		
4201		Mlle EILEEN RYAN 49 OLIVER CHATEAUGUAY J&J 1W2						7	2						
4601															
1001	45323400	5235-37 CONNAUGHT AV						1B1							
2002		10 141	PS14	2150	11100	2,38700									
2004		10 141	PS15	675	11100	74900									
2999						3,13600									
3001							2B	1	2B1	16400	42100	58500	T R I		
4204		MR ERNEST BROWN, MACHINIST 5235 CONNAUGHT AV H4V 1X5						1A							
4604															
6400		<i>Correspondance anglaise F.F. 9/1/85 Z</i>													
1001	45323500	5239-41 CONNAUGHT AV						1B1							
2002		10 141	PS13	2475	11100	2,74700									
2004		10 141	PS14	350	11100	38900									
2999						3,13600									
3001							2B	1	2B1	16400	42100	58500	T R I		

CODE	COMPTÉ	EMPLACEMENT - NOM, PROFESSION, RESIDENCE						CATEGORIE RATIER	SCOLAIRE		VALEUR EN DOLLARS			MUNICIPAL *	REMARQUES
		DIV CAD	CADASTRE	SUBDIVISION	FRONT	PROFONDEUR	SUPERFICIE		TERR P. C	TERRAIN	BÂTISSE	TOTAL			
4201 4601	45323500	GERVAIS PITCHEN, INGENIEUR 5239 CONNAUGHT AV H4V 1X5						1F							
1001	45323600	5245-47 CONNAUGHT AV						1162							
2002 2004 2999	A-154815 28-11-85.	10 141	P513		025	11100				2800					
		10 141	S12		2500	11100				2,77500					
		10 141	P511		300	11100				33300					
										3,13600					
3001															
4212 4612		MRS OLGIERD ADAMOWICZ (NONA KRIJANOVSKY) 5245 CONNAUGHT AV H4V 1X5						5F							
1001	45323800	5249-51 CONNAUGHT AVE						1162							
2002 2004 2999		10 141	P510		625	11100				69400					
		10 141	P511		2200	11100				2,74200					
										3,13600					
3001															
4201 4601		MME JOANE L DESMARAIS 160-460 Ave Lachine HFT 2x3 2021 MARLOWE #10 H4A 314 F122 (28-9-84) vs 4022						2F							
1001	45323900	5255-57 CONNAUGHT AV						1162							
2002 2004 2999		10 141	P509		950	11100				1,05500					
		10 141	P510		1875	11100				2,08100					
										3,13600					
3001															
4204 4604		MRS J MURINKO (MARY MADEJA) 5257 CONNAUGHT AV H4V 1X5						3A							
6400		Correspondance anglaise, F.F. 9/9/85 L													
1001	45324000	5259-61 CONNAUGHT AV						1162							
2002 2004 2999	A-11014 16-5-85	10 141	P508		1275	11100				1,91500					
		10 141	P509		1570	11100				1,72100					
										3,13600					
3001															
4201 4601		MR JOACHIM FRANKE 5261 CONNAUGHT H4V 1X5						1A							
1001	45324100	5265-67 CONNAUGHT AV						1162							

45323800

2ATA

45323000

3ATA

4201 Mrs Heidi Bernstein

4201 Mlle Doreen Tang

4601 2542 av. Montclair H4B 2J1

4601 4981 Kensington H3X 3S6

ANNULE

CERT.	EFF.
9.11.84	31.8.84

CERT.	EFF.
21.2.85	27.11.81 370

LEB20

45323800

2ATI

4201 Mrs Sophie Regina Musicko

4601 5257 av. Connaught H4V 1X5

CERT.	EFF.
9.11.84	31.8.84

45324000

3FII

4201 Mlle Julia Northrup

4601 2492 Mayfair Ave H4B 9C8
5201 Connaught ave. H4V 1X5

CERT.	EFF.
25.1.85	16.5.85

LEB20

CODE	COMPTE	EMPLACEMENT - NOM, PROFESSION, RÉSIDENCE						CATEGORIE BÂTIMENT	SCOLAIRE		VALEUR EN DOLLARS			MUNICIPAL *	REMARQUES
		DIV CAD	CADASTRE	SUBDIVISION	FRONT	PROFONDEUR	SUPERFICIE		TERR P. C.	TERRAIN	BÂTISSE	TOTAL			
2002 2004 2999	45324100	10 141	P507		1600	11100	1,77600								
		10 141	P508		1225	11100	1,36000								
							3,13600								
3001								2B	I 2B1	16400	42100	58500	T R I		
4211 4611		MRS JOSEPH STUPP (ESTHER MOLLY WILSCHEKY) 5265 CONNAUGHT AV H4V 1X5						5A							
1001	45324200	5269-71 CONNAUGHT AV						16A							
2002 2004 2999		10 141	P506		1925	11100	2,13700								
		10 141	P507		900	11100	99900								
							3,13600								
3001								2B	I 2B1	16400	42100	58500	T R I		
4202 4602		MR WILLIAM HEALD, SERVICE MANAGER 5269 AV CONNAUGHT H4V 1X5						1A							
4203 4603		MME WILLIAM HEALD (MARIE LAMONTAGNE) 5269 AV CONNAUGHT H4V 1X5						5F							
1001	45324300	5275-77 CONNAUGHT AV						16A							
2002 2004 2999		10 141	P505		2250	11100	2,49800								
		10 141	P506		575	11100	63800								
							3,13600								
3001								2B	I 2B1	16400	42100	58500	T R I		
4201 4601		MRS NICOLAS KONDRATSKY (ANNA SANOVEC) 5275-77 CONNAUGHT AV H4V 1X5 (F.1250#4734 90.03-7-85)						2A							
1001	45324400	5279-81 CONNAUGHT AV						16A							
2002 2004 2006 2999		10 141	504		2500	11100	2,77500								
		10 141	P503		050	11100	5500								
		10 141	P505		250	11100	27800								
							3,10800								
3001								2B	I 2B1	16300	42100	58400	T R I		
4203 4603		MR AARNE KYROLA 5281 AV CONNAUGHT H4V 1X5						1A							
4204 4604		MRS AARNE KYROLA (MIRJAM MOISIO) 5281 AV CONNAUGHT H4V 1X5						2A							
1001	45324500	5285-87 CONNAUGHT AV						16A							
2002 2004		10 141	P503		2450	11100	2,71900								
		10 141	P502		350	11100	38900								

CODE	COMPTE	EMPLACEMENT - NOM, PROFESSION, RÉSIDENCE						CATEGORIE BÂTIMENT	SCOLAIRE		VALEUR EN DOLLARS			MUNICIPAL	REMARQUES	
		DIV CAD	CADASTRE	SUBDIVISION	FRONT	PROFONDEUR	SUPERFICIE		TERR.	P. C.	TERRAIN	BÂTISSE	TOTAL			
2999	45324500						3,10800									
3001								2B	1	2B1	16300	42100	58400	T R 1		
4201		MRS STEPHEN BRUNSWICK (MARGARET SOMOGYI)						3A								
4601		5287 CONNAUGHT AV H4V 1X5														
1001	45324503	5287-91 CONNAUGHT AV						116								
2002		10 141	PS02		2216	11100	2,46000									
3001								2B	1	2B1	12900	42800	55700	T R 1		
4201		MR PETER TAKIY, BUTCHER						1A								
4601		5291 CONNAUGHT H4V 1X5														
7001		CHESTER AV.														
1001	45324510	5325 CONNAUGHT AV						123								
2002	V.L.	10 141	966		19623	17150	8,18500									
2002					000	9545										
3001								3A	1	2B1	45700	217900	263600	T R 1		
4201		M YOUSSEF JOE KHOUZAH 27%						1F								
4601		15 69E AVENUE V LASALLE H8P 366														
4202		M JEAN CARRIERE 12-508						2F								
4602		8933 BL LASALLE V LASALLE H8P 125														
4203		MME JEAN CARRIERE (JOCELYNE MYRE 12-508)						2F								
4603		8833 BL LASALLE V LASALLE H8P 125														
4204		M RENE CADI 12%						1F								
4604		269 76E AVENUE V LASALLE H8R 2P7														
4205		MME RENE CADI (NADIA KHOUZAH 12%)						2F								
4605		269 76E AVENUE V LASALLE H8R 2P7														
4206		M ASSAM ISHAK 12%						1F								
4606		43 AV SOUTH SHIELDS AGINCOURT ONTARIO H1V 1K8														
4207		MME ASSAM ISHAK (MAGDA KHOUSAM 12%)						2F								
4607		43 AV SOUTH SHIELDS AGINCOURT ONTARIO H1V 1K8														
1001	45324515	5345 CONNAUGHT AV						123								
2002		10 141	954		13312	6500	3,79700									
2002	V.L.				11674											
2004		10 141	955		3600	6500	2,70400									
2004					4126	8525										
2999							6,50100									
3001								3A	1	2B1	36300	211800	248100	T R 1		
4201		M EILON SAPHIER						1F								
4601		5345 CONNAUGHT #17 H4V 1X8														

CODE	COMpte	EMPLACEMENT - NOM, PROFESSION, RÉSIDENCE						CATEGORIE BÂTIMENT	SCOLAIRE		VALEUR EN DOLLARS			MUNICIPAL	REMARQUES
		DIV. CAD.	CADASTRE	SUBDIVISION	FRONT	PROFONDEUR	SUPERFICIE		TERR. P. C.	TERRAIN	BÂTISSE	TOTAL			
1001	45324525	5355 CONNAUGHT AV						231							
2002	V.L.	10 141	956		4000	8525	3,86000								
2002					4584	10776									
3001								20	1 281	27000	101900	128900	T R I		
4201		MR GINO CICCONI						1A							
4601		5385 CONNAUGHT AV H4V 1X9													
7001		PATRICIA AV													
1001	45324530	5385-87 CONNAUGHT AV						231							
2002		10 142	86-1		4470	5950	3,65000								
2002					7800										
3001								28	1 281	25400	60400	85800	T R I		
4201		MR GINO CICCONI						1A							
4601		5385 CONNAUGHT AV H4V 1X9													
1001	45324535	5395-97 CONNAUGHT AV						231							
2002		10 142	86-2		3750	7800	3,31900								
2002						9900									
3001								28	1 281	23200	61900	84600	T R I		
4211		MR FREDERICK B HAZEN, DEPT MANAGER						1A							
4611		5397 CONNAUGHT AV H4V 1X9													
6400		<i>Correspondance anglaise F.F. 9/9/85 g</i>													
1001	45324540 A-143051 3-6-85	5435-37 CONNAUGHT AV						231							
2002		10 142	118-1		IRR	2100	2,37800								
2002					6200	5570									
3001								28	1 281	16600	58300	74900	T R I		
4211		M MARIO GASPERINI, MENUISIER						1A							
4611		5435 CONNAUGHT AV H4V 1X9													
4212		MR LEO PETRONI, MENUISIER						1A							
4612		5437 CONNAUGHT AV H4V 1X9													
1001	45324545	5445-47 CONNAUGHT AV						231							
2002		10 142	118-2		IRR	5570	2,29300								
2002					3500	7530									
3001								28	1 281	16000	66400	82400	T R I		
		MICROFICHE 60 J-10													

CERT.	EFF.
15-7-85	3-6-85

CODE	COMPTE	EMPLACEMENT - NOM, PROFESSION, RÉSIDENCE						CATEGORIE BÂTIMENT	SCOLAIRE	VALEUR EN DOLLARS			MUNICIPAL	REMARQUES	
		DIV. CAD.	CADASTRE	SUBDIVISION	FRONT	PROFONDEUR	SUPERFICIE			TERR.	BÂTISSE	TOTAL			
4201 4601 4202 4602 4203 4603	45324545	M NELLO CONTI 1/48 5447 CONNAUGHT AV H4V 1X9						1F							
		MME NELLO MONTI (TOMASINA GASPARINI 1/42) 5447 CONNAUGHT AV H4V 1X9						2F							
		MRS SILVIO GASPARINI (MARIA RIDOLFI) 5445 CONNAUGHT H4V 1X9						BA							
7001 7002 7003 7004		WESTMORE AV WEST BROADWAY TRAVERSEZ WEST BROADWAY													
1001 2002 3001	45324550	LOT CONNAUGHT AV 10 142 P46			500	8000	40000	231							
4202 4602		ECOLE SECONDAIRE HEBRAIQUE SEPHARADE DE MONTREAL 5490 CONNAUGHT AV H4V 1X7						68	281	2200		2200	E21	204-16	
1001 2002 3001	45324555	LOT CONNAUGHT AV 10 142 P47			2500	8000	2,00000	231							
4202 4602		ECOLE SECONDAIRE HEBRAIQUE SEPHARADE DE MONTREAL 5490 CONNAUGHT AV H4V 1X7						68	281	11200		11200	E21	204-16	
1001 2002 3001	45324560	LOT CONNAUGHT AV 10 142 P48			2500	8000	2,00000	231							
4202 4602		ECOLE SECONDAIRE HEBRAIQUE SEPHARADE DE MONTREAL 5490 CONNAUGHT AV H4V 1X7						68	281	11200		11200	E21	204-16	
1001 2002 3001	45324565	LOT CONNAUGHT AV 10 142 P49			2500	8000	2,00000	231							
4202 4602		ECOLE SECONDAIRE HEBRAIQUE SEPHARADE DE MONTREAL 5490 CONNAUGHT AV H4V 1X7						68	281	11200		11200	E21	204-16	
1001 2002 3001	45324570	LOT CONNAUGHT AV						231							

CODE	COMPTE	EMPLACEMENT - NOM, PROFESSION, RESIDENCE						CATEGORIE BÂTIMENT	SCOLAIRE		VALEUR EN DOLLARS			MUNICIPAL *	REMARQUES
		DIV CAD	CADASTRE	SUBDIVISION	FRONT	PROFONDEUR	SUPERFICIE		TERR. P.C.	TERRAIN	BÂTISSE	TOTAL			
2002	45324570	10 142	P50		2500	8000	2,00000								
3001								68	281	11200		11200	E21	204-16	
4202		ECOLE SECONDAIRE HEBRAIQUE SEPHARADE DE MONTRÉAL													
4602		5490 CONNAUGHT AV H4V 1X7													
1001	45324575	5460 CONNAUGHT AV													
2002		10 142	P51		2500	8000	2,00000								
2004		10 142	P52		2500	8000	2,00000								
2006		10 142	P53		2500	8000	2,00000								
2009		10 142	P54		2500	8000	2,00000								
2010		10 142	P55		2500	8000	2,00000								
2012		10 142	P56		2500	8000	2,00000								
2014		10 142	P57		2500	8000	2,00000								
2016		10 142	P58		2500	8000	2,00000								
2018		10 142	P59		2500	8000	2,00000								
2020		10 142	P60		2500	8000	2,00000								
2022		10 142	P61		2500	8000	2,00000								
2999							22,00000								
3001								18	281	136400	627700	764100	E21	204-16	
4202		ECOLE SECONDAIRE HEBRAIQUE SEPHARADE DE MTL													
4602		5490 CONNAUGHT AV H4V 1X7													
1001	45324580	5410 CONNAUGHT AV													
2002		10 142	P62		2500	8000	2,00000								
2004		10 142	63-1		1500	8000	1,20000								
2999							3,20000								
3001								20	1 281	22400	62300	84700	T R 1		
4211		ME ANTONIO FAVA (RESTITUTA MAGNONI)													
4611		5410 CONNAUGHT AV H4V 1X7													
1001	45324585	5400 CONNAUGHT AV													
2002		10 142	63-2		1000	8000	80000								
2004		10 142	64-1		2000	8000	1,60000								
2999							2,40000								
3001								20	1 281	16900	80100	97000	T R 1		
4219		M ARNO BELLAGAMBA, CONSTRUCTEUR													
4619		5285 WESTMORE AV H4V 1Z4													
1001	45324590	5394 CONNAUGHT AV													

CODE	COMPTE	EMPLACEMENT - NOM, PROFESSION, RÉSIDENCE						CATEGORIE BÂTIMENT	SCOLAIRE		VALEUR EN DOLLARS			MUNICIPAL	REMARQUES	
		DIV. CAD	CADASTRE	SUBDIVISION	FRONT	PROFONDEUR	SUPERFICIE		Op.	TERR. P.C.	TERRAIN	BÂTISSE	TOTAL			
2002 2004 2999	45324590	10 142	64-2		500	8000	40000									
		10 142	F65		2500	8000	2,00000									
							2,40000									
3001								2C	1	2B1	16800	82500	99300	T R I		
4201 4601		MR CARMINE IAPALUCCI, OPERATEUR 5394 CONNAUGHT AV H4V 1X7						1A	1							
1001	45324621	5390 CONNAUGHT AV						23								
2002 2004 2006 2006 2008 2008 2999	V.L. A-11037 200-65	10 142	P1504-1		3800	8000	2,40000									
		10 142	P1504-2		2000	8000	1,60000									
		10 142	P1505		4000	8000	3,16800									
					IRR	IRR										
		10 141	P959		800	1800	7200									
					1000	IRR										
							7,24000									
3001								3A	1	2B1	40400	317000	357400	T R I		
4201 4601		M PIERRE GRAVEL 10 CADMAN RD D O H9B 1X5						1F	2							
4202 4602		M JACQUES LABERGE 62 PRINCE CHATEAUGUAY J6K 1P3						1F	2							
1001	45324627	5374 CONNAUGHT AV						23								
2002 2002 2004 2004 2006 2999		10 142	1510		2003	3601	36100									
					000	4120										
		10 141	957		797	IRR	1,87900									
					2800	8000										
		10 141	933-1		250	8000	20000									
							2,44000									
3001								2C	1	2B1	17000	92200	109200	T R I		
4216 4616		MR GEORGE MOURELATOS, PRESSOR 5374 CONNAUGHT AV #1 H4V 1X7						1A	1							
4217 4617		MR ALEXIOS KEFALOPOULOS, MERCHANT 2220 ST MARC						1A	1							
1001	45324630	5370 CONNAUGHT AV						23								
2002 2004 2999		10 141	933-2		2550	8000	2,04000									
		10 141	934-1		425	8000	34800									
							2,38800									
3001								2C	1	2B1	16600	52300	108900	T R I		
4216 4616		MR DIMITRIOS ATHANASOPOULOS, SHIPPER 5370 CONNAUGHT AV #4 H4V 1X7						1A	1							

45324621

IFI 2

TYPE 252

4201 M. John Johnny Caporicci
4601 3 Surray Pr 12.12.0 H.A.B. J.C.H.

ORPT.	REF.
15/3/58	21/3/58

CODE	COMPTÉ	EMPLACEMENT - NOM, PROFESSION, RÉSIDENCE						CATEGORIE BÂTIMENT	SCOLAIRE		VALEUR EN DOLLARS			MUNICIPAL	REMARQUES
		DIV. CAD.	CADASTRE	SUBDIVISION	FRONT	PROFONDEUR	SUPERFICIE		TERR.	P. C.	TERRAIN	BÂTISSE	TOTAL		
4217 4617 4218 4618	45324630	MR STAVROS ATHANASOPOULOS, MANAGER 5370 CONNAUGHT AV #4 H4V 1X7 MRS NICOLAS ATHANASOPOULOS (EVAGELIA PADUSIS) 5370 CONNAUGHT AV #4 H4V 1X7						1A 5A							
1001 2002 2004 2999	45324633 A-147015 17-785	5366 CONNAUGHT AV													
		10 141	934-2	2375	8000	1,90000									
		10 141	935-1	600	8000	48000									
						2,38000									
3001		VERSO													
4201 4601		MR DIMITRIOS ISERTOS 1306 GIBBON CHOMEDEY LAVAL H7W 9S8						1A	2						
1001 2002 2004 2999	45324636	5362 CONNAUGHT AV													
		10 141	935-2	2200	8000	1,76000									
		10 141	936-1	775	8000	62000									
						2,38000									
3001		VERSO													
4203 4603 4204 4604		MRS ATHANASIOS FAKOS 5362 CONNAUGHT AV H4V 1X7 MR ATHANASIOS FAKOS 5362 CONNAUGHT AV H4V 1X7						1A 1A							
1001 2002 2004 2999	45324639	5358 CONNAUGHT AV													
		10 141	936-2	2025	8000	1,62000									
		10 141	937-1	950	8000	76000									
						2,38000									
3001		VERSO													
4201 4601		MR DIMITRI ATANASYADIS, MANAGER 730 MONTPELLIER #501 V ST LAURENT H4L 5B3						1A	2						
1001 2002 2004 2999	45324642 A-154493 22-11-85	5354 CONNAUGHT AV													
		10 141	937-2	1850	8000	1,48000									
		10 141	938-1	1125	8000	90000									
						2,38000									
3001		VERSO													
4201 4601		MR ANDREAS KALOGEROPOULOS 5000 1E RUE CHOMEDEY LAVAL H7W 9S2						1A	2						

45324633

IFT1

1401 M. Antonio Gervais

4601 4875 Walkley #5 H4V 2M3

IFT1

1402 M. Dimitris Spatkid

CERT.	EFF.	
51-1-85	17-1-85	376

45324642

IAF2

1401 M. Gustav Scharke

4601 1227 Conrrette St-Lamat H4L 4T4

IAF2

1402 Mme. Nefelia Rigopoulos

CERT.	EFF.	
21-2-86	22-11-85	376

CODE	COMPTE	EMPLACEMENT - NOM, PROFESSION, RESIDENCE					CATEGORIE BÂTIMENT	SCOLAIRE		VALEUR EN DOLLARS			MUNICIPAL *	REMARQUES	
		DIV. CAD. CADASTRE	SUBDIVISION	FRONT	PROFONDEUR	SUPERFICIE		TERR. P. C.	TERRAIN	BÂTISSE	TOTAL				
1001	45324645	5350 CONNAUGHT AV					231								
2002		10 141	938-2	2875	8000	2,30000									
2004		10 141	939-1	100	8000	8000									
2999						2,38000									
3001							ZC	1	281	16600	92300	108900	T R I		
4201		MR NICOLAS DEMITROPOULOS					1A								
4601		5350 CONNAUGHT AV #1 H4V 2B5 A F1022.111													
1001	45324648	5344 CONNAUGHT AV					231								
2002		10 141	939-2	3900	8000	3,12000									
2004		10 141	940-1	100	8000	8000									
2999						3,20000									
3001							2D	1	281	22400	82600	105000	T R I		
4201		M CHUNG SONG TAM					1F								
4601		5425 ST IGNATIUS H4V ZC3 3245 F1022.461A (15-5-15)180													
1001	45324651	5338 CONNAUGHT AV					231								
2002		10 141	940-2	3900	8000	3,12000									
2004		10 141	941-1	100	8000	8000									
2999						3,20000									
3001							2D	1	281	22400	82600	105000	T R I		
4203		MR NATALINO CAPPELLO, SUPERINTENDANT					1A								
4603		5210 BORDEN AV H4V 2T1													
4204		MRS NATALINO CAPPELLO (OLGA DISOTTO)					1A								
4604		5210 BORDEN AV H4V 2T1													
4205		MR MARIO CAPPELLO, FOREMAN					1A								
4605		5210 BORDEN AV H4V 2T1													
4206		MRS MARIO CAPPELLO (OLGA CAPPELLO)					1A								
4606		5210 BORDEN AV H4V 2T1													
1001	45324654	5332 CONNAUGHT AV					231								
2002		10 141	941-2	3900	8000	3,12000									
2004		10 141	942-P1	050	8000	4000									
2999						3,16000									
3001							2D	1	281	22400	82600	105000	T R I		
4202		MR ILIAS DARSAKLIS					1A								
4602		2669 KELLER ST LAURENT H4K 1L8													
4203		MRS ILIAS DARSAKLIS (MARIANTHI ORPHANIDES)					2A								
4603		2669 KELLER BL ST LAURENT H4K 1L8													

VERS

45324654

IAT.3

4201 Mr. Costas Couturos

4601 1175 Elizabeth, V. St. Laurent H4E 4H2

2AI.2

4202 Mrs. Evangelia Salazar - Couturos

ANNULÉ

QRY	EFF	
9-11-84	10-9-84	

45324654

IFI.1

4201 Mr. Pergande, Mrs. Walter

4601 6397 Hadley H4E 3R6

IFI.1

4202 Mr. Thomas Ribeiro

4602 10147 J.J. Gagnier H2B 2Z9

QRY	EFF	370
11-3-86	12-12-87	

CODE	COMPTE	EMPLACEMENT - NOM, PROFESSION, RESIDENCE					CATEGORIE BÂTIMENT	SCOLAIRE		VALEUR EN DOLLARS			MUNICIPAL	REMARQUES	
		DIV. CAD.	CADASTRE	SUBDIVISION	FRONT	PROFONDEUR		SUPERFICIE	TERR. P. C.	TERRAIN	BÂTISSE	TOTAL			
4204 4604	45324654	MR ATHANASIOS MAKRISOPOULOS 7715 DE L'ÉPÉE #3					1A								
1001	45324657	5326 CONNAUGHT AV					23B								
2002 2004 2999		10 141	P942-1		050	8000					4000				
		10 141	942-2		2975	8000					2,38000				
											2,42000				
3001							2C	1 281	16900	92200	109100	T R I			
4201 4601 4202 4602		MR PETROS COMBATSJARIS 5326 CONNAUGHT #2 H4V 1X7 MRS PETROS COMBATSJARIS (REBECCA VASSILIOU) 5326 CONNAUGHT #2 H4V 1X7					1A 2A								
1001	45324660	5320 CONNAUGHT AV					23B								
2002 2004 2999		10 141	942-3		925	8000					74000				
		10 141	943-1		2050	8000					1,64000				
											2,38000				
3001							2C	1 281	16600	92300	108900	T R I			
4202 4602 4203 4603		MR ATHANASIOS MATSOUKAS 5320 CONNAUGHT #2 H4V 1X7 MRS ATHANASIOS MATSOUKAS (SOTIRIA KARRA) 5320 CONNAUGHT #2 H4V 1X7					1A 2A								
1001	45324663	5316 CONNAUGHT AV					23B								
2002 2004 2999		10 141	943-2		750	8000					60000				
		10 141	944-1		2225	8000					1,78000				
											2,38000				
3001							2C	1 281	16600	92300	108900	T R I			
4201 4601		MR NONDAS VDRYIS 5316 CONNAUGHT AV #4 H4V 1X7					1A								
6400		<i>Correspondance anglaise F.F. 9/9/85-9</i>													
1001	45324666	5312 CONNAUGHT AV					23B								
2002 2004 2999	AK56131 17-12-85.	10 141	944-2		575	8000					46000				
		10 141	945-1		2400	8000					1,92000				
											2,38000				
3001							2C	1 281	16600	92300	108900	T R I			
4201 4601		M DIMITRIOS ROTAS 5312 CONNAUGHT H4V 1X7					1A								

CODE	COMPTÉ	EMPLACEMENT - NOM, PROFESSION, RESIDENCE						CATEGORIE D'IMMEUBLE	SCOLAIRE		VALEUR EN DOLLARS			MUNICIPAL	REMARQUES
		DIV. CAD.	CADASTRE	SUBDIVISION	FRONT	PROFONDEUR	SUPERFICIE		TERR.	F. C.	TERRAIN	BATISSE	TOTAL		
4202	45324666	MME BARBARA KATSOULOTOS-ROTAS													
		VERSO													
1001	45324669	5308 CONNAUGHT AV													
		V.L.													
2002		10 141	945-2	400	8000	32000									
2004		10 141	946-1	2575	8000	2,06000									
2006		10 141	946-2	225	8000	18000									
2008		10 141	947	2800	8000	2,24000									
2999						4,80000									
3001															
4201		M JEAN GUY TRUDEAU, MEDECIN													
4601		704 PRATT OUTREMONT H2V 2T6													
7001		RUELLE													
7002		CHESTER AV													
1001	45324700	5296-94 CONNAUGHT AV													
2002		10 141	483	2500	11471	2,86600									
2002					11464										
2004		10 141	P482	450	11464	51600									
2004					11461										
2999						3,38200									
3001															
4204		M JOSEPH E HALOEF, COMMIS													
4604		5294 CONNAUGHT AV H4V 1X6													
1001	45324800	5292-90 CONNAUGHT AVE													
2002		10 141	P482	2050	11461	2,34900									
2002					11457										
2004		10 141	P481	1250	11457	1,43200									
2004					11453										
2999						3,78100									
3001															
4201		MME PAULA DE WILDE-HLENSKI													
4601		5292 AV CONNAUGHT H4V 1X6													
1001	45325000	5286-84 CONNAUGHT AV													
2002		10 141	P481	1250	11453	1,43100									
2002					11450										
2004		10 141	P480	2053	11450	2,34700									
2004					11444										
2999						3,77800									

4532466

1FE1

4001 Mr. Benito Goyia

4601 4895 Location H4V 2E1

3FE

4002 Mlle. Claire Dadevance

REF	EFF	370
11-396	17-12-88	

CODE	COMPTÉ	EMPLACEMENT - NOM, PROFESSION, RÉSIDENCE					CATEGORIE BÂTIMENT	SCOLAIRE		VALEUR EN DOLLARS			MUNICIPAL *	REMARQUES	
		DIV. CAD.	CADASTRE	SUBDIVISION	FRONT	PROFONDEUR		SUPERFICIE	TERR P.C.	TERRAIN	BÂTISSE	TOTAL			
3001	45325000														
4211		MRS NOMILL HARRISON (ITALMA VAN ALLEN)					BA	1	2B1	19400	42400	61800	T R I		
5701		ATT ARTHUR PRICE													
5702		5286 CONNAUGHT AV H4V 1X6													
1001	45325100	5282-80 CONNAUGHT AV													
2002		10 141	P480	450	11444	51400									
2002					11493										
2004		10 141	479	2500	11493	2,85900									
2004					11436										
2999						3,37300									
3001							2B	1 2B1	17300	42400	59700	T R I			
4201		MR VAN REE BANTON					1A	1							
4601		5280 CONNAUGHT AVE H4V 1X6													
1001	45325200	5276-74 CONNAUGHT AV													
2002		10 141	478	2500	11036	2,85800									
2002					11429										
3001							2B	1 2B1	14600	72600	87200	T R I			
4201		MR SHAFFEE MOHAMMED					1A	1							
4601		5274 CONNAUGHT AVE H4V 1X6													
4202		MRS SAHARAN KHAN-MOHAMMED					2A	1							
1001	45325300	5272-70 CONNAUGHT AV													
2002		10 141	477	2500	11429	2,85600									
2002					11422										
3001							2B	1 2B1	14600	72600	87200	T R I			
4202		MR AGUSTINO MARIANI					1A	1							
4602		2207 KINGSTON H4A 2J3 5210 Connaught av H4V 1X6													
4203		MR DOMINIC MARIANI					1A	1							
4603		2285 KINGSTON H4A 2J3 Friez (as of 85) om 4567													
1001	45325400	5266-64 CONNAUGHT AV													
2002		10 141	476	2500	11422	2,85400									
2002					11415										
2004		10 141	P476	450	11415	51400									
2004					11414										
2999						3,16800									
3001							2B	1 2B1	17300	44800	62100	T R I			

CODE	COMPTÉ	EMPLACEMENT - NOM. PROFESSION. RÉSIDENCE					CATEGORIE BÂTIMENT	SCOLAIRE		VALEUR EN DOLLARS			MUNICIPAL	REMARQUES	
		DIV. CAD.	CADASTRE	SUBDIVISION	FRONT	PROFONDEUR		SUPERFICIE	TERR.	P. C.	TERRAIN	BÂTISSE			TOTAL
4211 4611 4212 4612	45325400	M FERNANDO DI STEFANO, OPERATEUR 5264 CONNAUGHT AV H4V 1X6 121 Ballantyne Mel Court H4C 2B4 MME FERNANDO DI STEFANO (ELISA PISCITELLI) 5264 CONNAUGHT AV H4V 1X6					1F MF								
1001	45325500	5262-60 CONNAUGHT AV					1163								
2002 2002 2004 2004 2999		10 141 P475 2050 11414 2,34100 11407 10 141 P474 850 11407 97000 11404 3,31100													
3001							2B	1	2B1	17100	41600	58700	T R I		
4207 4607		MR WILLIAM J BROWN, SUPERVISOR 5260 CONNAUGHT AV H4V 1X6					1A								
1001	45325600 A-142-245 30-585	5256-54 CONNAUGHT AV					1163								
2002 2002 2004 2004 2999		10 141 P474 1650 11404 1,88100 11400 10 141 P473 1250 11400 1,42500 11404 3,30600													
3001							2B	1	2B1	17100	41600	58700	T R I		
4211 4611		MISS MARGARET E HENDERSON 5256 CONNAUGHT AV H4V 1X6					3A								
1001	45325800	5252-50 CONNAUGHT AV					1163								
2002 2002 2004 2004 2999		10 141 P473 1250 11404 1,42600 11408 10 141 P472 1650 11408 1,88300 11413 3,30900													
3001							2B	1	2B1	17100	41600	58700	T R I		
4203 4603 4204 4604		MR DIPAK KUMAR BISWAS 5250 AV CONNAUGHT H4V 1X6 MRS DIPAK KUMAR BISWAS (TASHA GEORGE) 5250 AV CONNAUGHT H4V 1X6					1A 2A								
1001	45325900	5246-44 CONNAUGHT AV					1163								
2002 2002 2004 2004		10 141 P471 2075 11416 2,36900 11423 10 141 P472 850 11413 97000 11416													
		MICROFICHE 60 0-11													

453115600

3F12

4301 Mlle Tina Carbone

4601 1153 Lloyd George ave Verdum H4H

AP3

BF12

4202 Mme Vita Heiselberg - Carbone

4603 1164 Lloyd George ave Verdum H4H

AP3

CERT.	EXP.
25/85	30/85

CODE	COMPTÉ	EMPLACEMENT - NOM, PROFESSION, RÉSIDENCE						CATEGORIE BÂTIMENT	SCOLAIRE		VALEUR EN DOLLARS			MUNICIPAL	REMARQUES	
		DIV. CAD	CADASTRE	SUBDIVISION	FRONT	PROFONDEUR	SUPERFICIE		TERR.	P. C.	TERRAIN	BÂTISSSE	TOTAL			
2999	45325900						3,33900									
3001								28	1	281	17200	93200	60400	T R I		
4204		MR JOSEPH JACEK, MECHANIC														
4604		5244 CONNAUGHT AV H4V 1X6														
1001	45326010	5242-40 CONNAUGHT AV														
2002		10 141	P470		2500	9809	2,45300									
2002						9817										
2004		10 141	P471		425	9807	41600									
2004						9809										
2999							2,86900									
3001								28	1	281	16000	45300	61300	T R I		
4202		MME CLAIRE CUSSON, SECRETAIRE														
4602		5242 CONNAUGHT H4V 1X6														
1001	45326020	LOT ARRIERE CONNAUGHT AV														
2002		10 141	P470		2500	1616	40400									
2004		10 141	P471		425	1616	7000									
2999							47400									
3001								7A	1	281	1200		1200	TVV I		
4201		MRS JOHN HOWARD DORRANCE (GLORIA PEARL LUTZUK)														
4601		343 BROCK AV NORTH MTL OUEST H4X 2G4														
6620		PROPRIETE SUJETTE A SURTAXE SUR TERRAIN VAGUE DESSERVI														
1001	45326100	5236-34 CONNAUGHT AVE														
2002		10 141	P469		2500	10000	2,50000									
3001								28	1	281	14000	62500	76500	T R I		
4201		MME GIANNINO MARLEBA-VANI 1/2														
4601		2325 WEST HILL AV H4B 2S3														
4202		* PAUL VANI 1/4														
4602		5180 AV O'BRIAN H4V 2A7														
4203		* ELIO VANI 1/4														
1001	45326150	LOT APR CONNAUGHT AV														
2002		10 141	P469		2500	1433	35900									
2002						1442										
2004		10 141	P468		2500	1442	36100									
2004						1450										
		MICROFICHE		68 E-11												

CODE	COMPTÉ	EMPLACEMENT - NOM, PROFESSION, RÉSIDENCE						CATEGORIE BÂTIMENT	SCOLAIRE		VALEUR EN DOLLARS			MUNICIPAL *	REMARQUES	
		DIV CAD	CADASTRE	SUBDIVISION	FRONT	PROFONDEUR	SUPERFICIE		TERR.	P. C.	TERRAIN	BÂTISSE	TOTAL			
2999	45326150						72000									
3001								7A	1	2B1	2000		2000	TVV	1	
4204		MRS TERENCE CURRIE DAVIS (JANET FLORENCE CROSS)						5A								
4609		341 BROOK AV MONTREAL OUEST H4X 2G4						C2								
6620		PROPRIETE SUJETTE A SURTAXE SUR TERRAIN VAGUE DESSERVI														
1001	45326200	5232-30 CONNAUGHT AV														
2002		10 141	P468		2500	10000	2,90000									
3001								20	1	2B1	14000	62500	76500	T R	1	
4201		Mlle LORRAINE LAROCQUE						3F								
4601		5230 CONNAUGHT H4V 1X6														
1001	45326300	5226-24 CONNAUGHT AV														
2002		10 141	467		2500	11450	2,86300									
2002						11458										
2004		10 141	P466		1300	11458	1,49000									
2999							4,35300									
3001								20	2	2B1	22400	47100	69500	T R	1	
4201		MR FRANK FRANCIS BELINA-BRZOZOWSKI						1A								
4601		5224 CONNAUGHT AV H4V 1X6														
4202		MRS AVRIE MOREINO-BELINA BRZOZOWSKI						2A								
1001	45326500	5222-20 CONNAUGHT AV														
2002		10 141	P464		050	11475	5700									
2004		10 141	P466		1200	11458	1,37500									
2004						11467										
2006		10 141	465		2500	11467	2,86700									
2006						11475										
2999							4,29900									
3001								20	1	2B1	21900	47400	69300	T R	1	
4201		MISS CATRYN E COLLYER						3A								
4601		9 FELICITY DRIVE SCARBOROUGH ONTARIO M1H 1E2						2								
1001	45326600	5216-14 CONNAUGHT AV														
2002		10 141	P463		1300	11484	1,49300									
2004		10 141	P464		2450	11475	2,81200									
2004						11484										
2999							4,30500									

CODE	COMPTE	EMPLACEMENT - NOM, PROFESSION, RÉSIDENCE					CATEGORIE BÂTIMENT	SCOLAIRE		VALEUR EN DOLLARS			MUNICIPAL	REMARQUES		
		DIV CAD	CADASTRE	SUBDIVISION	FRONT	PROFONDEUR		SUPERFICIE	TERR.	P.C.	TERRAIN	BÂTISSSE			TOTAL	
3001	45326600															
4204		MR ISAK ZYLVERBERG, DESIGNER														
4604		5216 CONNAUGHT AV H4V 1X6														
1001	45326800	5212-10 CONNAUGHT AV														
2002		10 141	462		2500	11492										
2002						11500										
2004		10 141	P461		050	11500					5700					
2006		10 141	P463		1200	11482					1,37500					
2006						11492										
2999											4,31000					
3001																
4202		MRS NORMAN SMITH (MARGUERITE CLARK)														
4602		5210 CONNAUGHT AV H4V 1X6														
1001	45326900	5206-04 CONNAUGHT AV														
2002		10 141	P461		2450	11500										
2002						11505										
2009		10 141	P460		1300	11505					1,49600					
2999											4,31400					
3001																
4201		MISS JUDITH PARKER 5204 Connaught av H4V 1X6														
4601		60 WESTMINSTER N MONTREAL QUEST H4V 1X2 5222 H 4209 H 15-16-84														
4202		M ROLAND BEAUDOIN														
4602		5105 ROSEDALE AV H4V 2H5														
1001	45327100	5202-00 CONNAUGHT AV														
2002		10 141	P458		060	11515					3700					
2004		10 141	P460		1200	11510					1,38200					
2006		10 141	459		2500	11510					2,87600					
2006						11515										
2999											4,31500					
3001																
4204		M YVAN LEBEUF, COMMIS														
4604		5200 CONNAUGHT AV H4V 1X6														
1001	45327200	5182-80 CONNAUGHT AVE														
2002		10 141	P457		1250	11520					1,44000					
2002						11522										
2004		10 141	P458		2450	11515					2,82200					
2004						11520										

CODE	COMPTE	EMPLACEMENT - NOM, PROFESSION, RÉSIDENCE						CATEGORIE BÂTIMENT	SCOLAIRE		VALEUR EN DOLLARS			MUNICIPAL	REMARQUES
		DIV. CAD	CADASTRE	SUBDIVISION	FRONT	PROFONDEUR	SUPERFICIE		TERR	P. C.	TERRAIN	BÂTISSE	TOTAL		
2999	45327200						4,26200								
3001								2B	1	2B1	21900	46100	68000	T R I	
4204		M						IF		C2					
4604															
1501	45327400														
2002			10 141	456	2500	11525	2,88100								
2002						11530									
2004			10 141	P457	1250	11522	1,44000								
2004						11525									
2999							4,32100								
3001								2B	1	2B1	22200	45800	68000	T R I	
4204		M						IF		C2					
4604															
1001	45327500														
2002			10 141	454	2500	11535	2,88400								
2002						11540									
2004			10 141	455	2500	11530	2,88300								
2004						11535									
2999							5,76700								
3001								2A	1	2B1	29700	27900	57100	T R I	
4201								2A		1					
4601															
1001	45327700														
2002			10 141	452	2500	11545	2,88600								
2002						11550									
2004			10 141	453	2500	11540	2,89500								
2004						11545									
2999							5,77100								
3001								2A	1	2B1	29700	25700	55400	T R I	
4201		M						2A		1					
4601															
1001	45327900														
2002			10 141	P450	1600	11555	1,84900								
2002						11558									
2004			10 141	451	2500	11550	2,88800								
2004						11555									

CODE	COMPTE	EMPLACEMENT - NOM, PROFESSION, RESIDENCE						CATEGORIE BÂTIMENT	SCOLAIRE		VALEUR EN DOLLARS			MUNICIPAL	REMARQUES		
		DIV. CAD	CADASTRE	SUBDIVISION	FRONT	PROFONDEUR	SUPERFICIE		TERR. P. C.	TERRAIN	BÂTISSE	TOTAL					
2999	45327900						4,73700										
3001	A-146147 S-7-85							2B	1	2B1	24300	43000	67300	T R I			
4211		MME L. ADOLPHE BRUNET (YVETTE M BEAUDIN) 5136 CONNAUGHT AV AP 265 H4V 1X6															
4211																	
1001	45328100	5132-30 CONNAUGHT AV															
2002		10 141	P448		400	11565	46200										
2004		10 141	P450		900	11558	1,04000										
2004						11560											
2006		10 141	449		2500	11560	2,89000										
2006						11565											
2999							4,39200										
3001								2B	1	2B1	22400	47100	69500	T R I			
4201		MR ZBIGNIEW KAMINSKI 5130 Connaught, H4V 4X6															
4601		2067 WESTHORE AV H4B 125															
4202		MRS ZBIGNIEW KAMINSKI (HELENA MARCINANIS)															
4602		2067 WESTHORE AV H4B 125															
4203		MR HENRY KAMINSKI															
4603		2067 WESTHORE AV H4B 125															
1001	45328300	5126-24 CONNAUGHT AVE															
2002		10 141	447		2500	11570	2,89300										
2002						11575											
2004		10 141	P448		2100	11564	2,42900										
2004						11570											
2999							5,32200										
3001								2B	1	2B1	27000	46500	73500	T R I			
4212		M MICHELE PICCIUTO, JOURNALIER															
4612		5124 CONNAUGHT AV H4V 1X6															
1001	45328400	5122-20 CONNAUGHT AV															
2002		10 141	446		2500	11575	2,89400										
2002						11580											
3001								2B	1	2B1	14700	49700	64400	T R I			
4201		MR GABRIELE PETTOFREZZA															
4601		5120 CONNAUGHT H4V 1X6															
4202		MRS GABRIELE PETTOFREZZA (ANNUNZIATA AMBROSIO)															
4602		5120 CONNAUGHT H4V 1X6															
1001	45328500	5116 CONNAUGHT AV															

45327900

IFID

4201 M. Clifford R. Elliott

4601 ~~40 H. Elliott Ave. W. P. Pine~~
5136 AV. CONNAUGHT ANN 126 H.B. 152
P1222 (12-9-53) VD 4817

IFID

4202 M. Daryl Morgan Robert

4602 17510 Chippewa, Pierrefonds
H95154

CERT. EFF. 344
5/4/55 5/7/55

CODE	COMPTE	EMPLACEMENT - NOM, PROFESSION, RESIDENCE						CATEGORIE BÂTIMENT	SCOLAIRE		VALEUR EN DOLLARS			MUNICIPAL	REMARQUES
		DIV CAD	CADASTRE	SUBDIVISION	FRONT	PROFONDEUR	SUPERFICIE		TERR P.C.	TERRAIN	BÂTISSE	TOTAL			
2002 2002 2004 2004 2999	45328500	10 141	P444		1000	11585	1,15900								
3001						11587									
4204 4604		10 141	445		2500	11580	2,89500								
						11585	4,05400								
1001	45328900	4998	CONNAUGHT AV					2A	1 2B1	20600	29300	49900	T R I		
4204 4604		MR GUSTAVE PALOS, ENGINEER 5112 CONNAUGHT AV H4V 1X6						1A							
1001	45328900	4998	CONNAUGHT AV					1B1							
2002 2004 2004 2999		10 141	P439		160	IRR	5000								
		10 141	440		2815	10593	3,02500								
					2895	10600	3,07500								
3001								2A	1 2B1	16600	27500	44100	T R I		
4211 4611		MR FREDERICK J MONTAGUE 4998 CONNAUGHT AV H4V 1X3						1A							
1001	45329000	4992	CONNAUGHT AV					1B1							
2002 2002		10 141	P439		2340	IRR	2,59700								
						10585									
3001								2A	1 2B1	16200	23500	39700	T R I		
4201 4601		MR WIESLAW RICHARD NOSZCZYK 4992 CONNAUGHT H4V 1X3						1A							
4202 4602		MRS WIESLAW RICHARD NOSZCZYK (TRUDY ERICKSON) 4992 CONNAUGHT H4V 1X3						2A							
1001	45329100	4986-84	CONNAUGHT AV					1B1							
2002 2004 2004 2999		10 141	438		2500	10600	2,65000								
		10 141	P437		750	10600	81300								
					711		3,46300								
3001								2B	1 2B1	18600	43000	61600	T R I		
4204 4604		SUCCESSION SUCC MME ILDAS CAISSE -ANTOINETTE BLANCHARD- 1335 BERNARD O OUTREMONT H2V 1W1						0F6	2						
5701 5702		ATT MICHELINE B VALLERAND 4791 TRENHOLME H4B 1X9													
1001	45329200	4982-80	CONNAUGHT AVE					1B1							

CODE	COMPTE	EMPLACEMENT - NOM, PROFESSION, RÉSIDENCE						CATEGORIE BÂTIMENT	SCOLAIRE		VALEUR EN DOLLARS			MUNICIPAL	REMARQUES
		DIV CAD	CADASTRE	SUBDIVISION	FRONT	PROFONDEUR	SUPERFICIE		S.T.	TERR P.C.	TERRAIN	BÂTISSE	TOTAL		
2002	45329200	10 141	P437		1770	10600	1,83700								
2002					1710										
2004		10 141	P436		1150	10600	1,23700								
2004					1111										
2999							3,07400								
3001								28	1	281	16600	44000	60600	T R I	
4201		MME PHILIPPE ANTONUK (RENEE BEAUDOIN) 3915 LACOMBE H3T 1M3						2							
4601															
1001	45329300	4974-72 CONNAUGHT AV						161							
2002		10 141	P436		1370	10565	1,40800								
2002					1310										
2004		10 141	P435		1550	10561	1,65400								
2004					1511	10559									
2999							3,06200								
3001								28	1	281	16600	44000	60600	T R I	
4205		MR MILTON CHRISTOPHER 1/2E 3260 ST ANTOINE H4E 3A7 4974 Connaught H4V-1X3 F1222						1A							
4605															
4207		MISS IRA MARJORIE WATSON 1/2 4974 CONNAUGHT AV H4V 1X3 #4360 (25.1.85)ac						3A							
4607															
1001	45329400	4970-68 CONNAUGHT AV						163							
2002		10 141	P435		970	10559	98500								
2002					910	10558									
2004		10 141	P434		1905	10600	2,09500								
2004					1911										
2999							3,07000								
3001								28	1	281	16600	44000	60600	T R I	
4201		MISS WENDY STEPHENS 4968 CONNAUGHT AV H4V 1X3						3A							
4601															
4202		MR CARL GRUBE						1A							
1001	45329500	4962-60 CONNAUGHT AV.						161							
2002		10 141	P434		570	10600	56500								
2002					510										
2004		10 141	433		2500	10600	2,65000								
2999							3,21500								
3001								28	1	281	17400	64400	81800	T R I	
4202		MR HYMAN SILVERMAN, EXECUTIVE 4962 CONNAUGHT AV H4V 1X3						1A							
4602															

CERT.	EFF.
27-85	21-85

CODE	COMPTÉ	EMPLACEMENT - NOM, PROFESSION, RÉSIDENCE						CATEGORIE BÂTIMENT	SCOLAIRE		VALEUR EN DOLLARS			MUNICIPAL	REMARQUES
		DIV. CAD.	CADASTRE	SUBDIVISION	FRONT	PROFONDEUR	SUPERFICIE		TERR.	P. C.	TERRAIN	BÂTISSE	TOTAL		
1001	45329600	4954 CONNAUGHT AV.						161							
2002	8-139511	10	191	P431	1260	10526									
2002	16-4-85					10524									
2004		10	191	432	2500	10536									
2004						10538									
2999						3,93800									
3001															
4201		MR ARTHUR L ROSS						2A	1	281	21400	34500	55900	T R I	
4601		4954 CONNAUGHT AV H4V 1X3						1A							
4202		MRS ARTHUR L ROSS (KATHLEEN G GALLAGHER)						2A							
4602		4954 CONNAUGHT AV H4V 1X3													
1001	45329700	4948 CONNAUGHT AV.						161							
2002		10	191	430	2500	10520									
2002						10513									
2004		10	191	P431	1260	10524									
2004						10520									
2999						3,94500									
3001															
4204		MRS CHARLES KELLER (GABRIELLE ASCHERL)						2A	1	281	21400	36200	57600	T R I	
4604		4948 CONNAUGHT AV H4V 1X3													
1001	45329800	4940-38 CONNAUGHT AVE						161							
2002		10	191	921	4800	10510									
2002						10500									
3001															
4204		GOUVERNEMENT FEDERAL						1A		281	27300	24200	51500	E01 204-1.1	
5701		ATT SOCIETE CENTRALE D HYPOTHEQUE & DE LOGEMENT													
5702		0280 JEAN MILOT V LASALLE HBR 1Y2													
1001	45329900	4932-30 CONNAUGHT AVE						161							
2002		10	191	920	4800	10400									
3001															
4204		GOUVERNEMENT FEDERAL						1A		281	27300	25000	52300	E01 204-1.1	
5701		ATT SOCIETE CENTRALE D HYPOTHEQUE & DE LOGEMENT													
5702		0280 JEAN MILOT V LASALLE HBR 1Y2													
1001	45330000	4918-16 CONNAUGHT AVE.						161							
		MICROFICHE 60 L-11													

45329680

4201 Mrs. Michael Scott

1661 4954 Bonnaught H4V 1 X 3

4202 Mrs. Patricia Connor

CERT.	EFF.
29/5/65	16/6/65

CODE	COMPTE	EMPLACEMENT - NOM, PROFESSION, RÉSIDENCE					CATEGORIE BÂTIMENT	SCOLAIRE		VALEUR EN DOLLARS			MUNICIPAL	REMARQUES
		DIV. CAD.	CADASTRE	SUBDIVISION	FRONT	PROFONDEUR		SUPERFICIE	TERR.	P. C.	TERRAIN	BÂTISSE		
2002	45330000	10 141	919		4600	10400	4,99200							
3001								1A	2B1	27300	24400	51700	E01	204-1-1
4204		GOUVERNEMENT FEDERAL					9F							
5701		ATT SOCIETE CENTRALE D HYPOTHEQUE & DE LOGEMENT												
5702		0280 JEAN MILOT V LASALLE H8R 1Y2												
1001	45330100	4912/10 CONNAUGHT AVE												
2002		10 141	918		4800	10400	4,99200							
3001								1A	2B1	27300	25000	52300	E01	204-1-1
4204		GOUVERNEMENT FEDERAL					9F							
4604		1631 DELORTMYER												
5701		ATT SOCIETE CENTRALE D HYPOTHEQUE & DE LOGEMENT												
5702		0280 JEAN MILOT V LASALLE H8R 1Y2												
1001	45330200	4904-02 CONNAUGHT AVE												
2002	A 14/281 9.5.85	10 141	P351		3300	10400	3,43200							
3001								2B	1 2B1	17300	49600	66900	T R 1	
4202		MICHAEL MORISSETTE, PLOMBIER					1F				17,300	65,600	82,900	
4602		4904 CONNAUGHT AV H4V 1X3												
		VERSO												
1001	45330300	4900-4698 CONNAUGHT AV												
2002		10 141	P351		1700	10500	1,78500							
2004		10 141	P352		1250	10500	1,31300							
2999							3,09800							
3001								2B	1 2B1	16800	50500	67300	T R 1	
4211		MR JAMES LAW, GRINDER					1A							
4611		4898 CONNAUGHT AV H4V 1X3												
6400		<i>Correspondance anglaise F.F 9/9/85</i>												
1001	45330400	4892-90 CONNAUGHT AV												
2002		10 141	P352		3000	10500	3,15000							
3001								2B	1 2B1	17100	50300	67400	T R 1	
4204		MME PAUL MORIN (NORMA LANCASTER), USUFRUITIERE					2F							
4604		4892 CONNAUGHT AV H4V 1X3												

CERT.	EFF.
21685	1785
	341

45330200

1A12

4201 Mr. Logos Kampferdin

4202 Mrs. L. M. Campbell

4904 Connaught H4V N3 F1111 3A12

4203 Miss Christina Nikitaki

DATE	BY
2/10/85	9/15/85

15820

CODE	COMpte	EMPLACEMENT - NOM, PROFESSION, RÉSIDENCE						CATEGORIE BÂTIMENT	SCOLAIRE		VALEUR EN DOLLARS			MUNICIPAL	REMARQUES	
		DIV. CAD.	CADASTRE	SUBDIVISION	FRONT	PROFONDEUR	SUPERFICIE		TERR.	P. C.	TERRAIN	BÂTISSE	TOTAL			
1001	45330500	4888-86 CONNAUGHT AVE						1161								
2002		10 141	P352		750	10500						78800				
2004		10 141	P353		2500	10500						2,62500				
2999												3,41300				
3001								213	1	2B1	18500	50300	68800	T R 1		
4201		MISS MARION WAGSCHAL, ARTIST 4886 CONNAUGHT AV H45 IX3						3A								
4601																
1001	45330600	4880 CONNAUGHT AV						1181								
2002		10 141	P353		2500	10400						2,60000				
2004		10 141	P354		1000	10400						1,04000				
2999												3,64000				
3001								2A	1	2B1	20000	42400	62400	T R 1		
4201		MME ANNA LUNGU 4880 CONNAUGHT H4V IX3						3F								
4601																
1001	45330700	4870 CONNAUGHT AV						1181								
2002		10 141	P354		4000	10400						4,16000				
3001								2A	1	2B1	25700	41800	67500	T R 1		
4212		M. CLAUDE VAN HOUTTE, ADMINISTRATEUR 4870 CONNAUGHT AV H4V IX3						1F								
4612																
1001	45330710	4850 CONNAUGHT AV						1181								
2002		10 141	356		6000	11142						5,68500				
2004		10 141	P413		6000	100						6000				
2999												6,74500				
3001								2A	1	2B1	29700	47200	76900	T R 1		
4204		MR FREDERICK J ABRAMS, SALESMAN 4850 CONNAUGHT AV H4V IX3						1A								
4604																
1001	45330720	4810 CONNAUGHT AV						1181								
2002		10 141	829		4000	10140						4,05600				
2004		10 141	P372		4000	1000						40000				
2006		10 141	P413		4000	100						4000				
2999												4,49600				
3001								2A	1	2B1	23400	38800	62200	T R 1		

CODE	COMPTE	EMPLACEMENT - NOM, PROFESSION, RÉSIDENCE						C.C.	C.A.	C.V.	C.G.	C.O.	C.A.	C.V.	C.G.	C.O.	C.A.	C.V.	C.G.	C.O.	C.A.	C.V.	C.G.	C.O.	REMARQUES		
		DIV. CAD.	CADASTRE	SUBDIVISION	FRONT	PROFONDEUR	SUPERFICIE																			CATÉGORIE BÂTIMENT	SCOLAIRE
4204 4604	45330720	MR KENNETH JOHN WARD 4810 CONNAUGHT AV H4V 1X3																									
1001	45330730	4800 CONNAUGHT AV																									
2002		10 141	828		4400	10140																					
2004		10 141	P372		4400	1000																					
2006		10 141	P413		4400	100																					
2999																											
3001																											
4201 4601		MRS NELSON BROWN (JANET FOREMAN) 4800 CONNAUGHT AV H4V 1X3																									
1001	45330740	4780 CONNAUGHT AVE																									
2002		10 141	827		4400	10140																					
2004		10 141	P372		4400	1000																					
2006		10 141	P413		4400	100																					
2999																											
3001																											
4211 4611		MR ANDREW R NELSON, RETIRED 4780 CONNAUGHT AV H4B 1X3																									
1001	45330750	4770 CONNAUGHT AVE																									
2002		10 141	826		4000	10140																					
2004		10 141	P372		4000	1000																					
2006		10 141	P413		4000	100																					
2999																											
3001																											
4201 4601		MRS. FRED A BEYER ⁽¹⁾ KRINZ ⁽²⁾ KRINZ 4770 AV CONNAUGHT H4B 1X3																									
6400		<i>Correspondance anglaise F.F. 9/9/85</i>																									
1001	45330760	4750 CONNAUGHT AV																									
2002		10 141	825		4400	10140																					
2004		10 141	P372		4400	1000																					
2006		10 141	P413		4400	100																					
2999																											
3001																											
4211 4611		MRS CHARLES K MARTIN (DORIS A I WILLISON) 4750 CONNAUGHT AV H4B 1X3																									

VERSO

CERT.	EFF.
9-11-84	15-10-84
CERT.	EFF.
1-9-85	13-12-84



45330740

O A B I 1

4201 Succ. Mme. Anderson R. Neilson

5701 C/o Mrs. Dorothy Louise Ritchie - Neilson
d.w. ex. Plat.

5702 4780 Connaught av. Montreal
H4B 1K3



CODE	COMPTÉ	EMPLACEMENT - NOM, PROFESSION, RÉSIDENCE						CATEGORIE BÂTIMENT	ÉCOLAIRE		VALEUR EN DOLLARS			MUNICIPAL *	REMARQUES
		DIV CAD	CADASTRE	SUBDIVISION	FRONT	PROFONDEUR	SUPERFICIE		TERR P. C.	TERRAIN	BATISSE	TOTAL			
1001	45330770	4740 CONNAUGHT AVE						181							
2002		10 141	P372		4400	1000	44000								
2004		10 141	B24		4400	10140	4,46200								
2006		10 141	P413		4400	100	4400								
2999							4,94600								
3001								2A	1 201	25700	46300	72000	T R I		
4201		Mlle CLAIRE DUFFIN						3F							
4601		4740 CONNAUGHT AV H4B 1X3													
1001	45330780	4710 CONNAUGHT AVE						181							
2002		10 141	B23		4000	10140	4,05600								
2004		10 141	P372		4000	1000	40000								
2006		10 141	P413		4000	100	4000								
2999							4,49600								
3001								2A	1 201	23400	54900	78300	T R I		
4201		MR JAMES THOMPSON						1A							
4601		4710 CONNAUGHT AV H4B 1X3													
4202		MISS ANN HILLSOP						3A							
4602		4710 CONNAUGHT AV H4B 1X3													
1001	45330790	4700 CONNAUGHT AVE						181							
2002		10 141	P372		4000	1000	40000								
2004		10 141	P413		4000	100	4000								
2006		10 141	B30		4000	10140	4,05600								
2999							4,49600								
3001								2A	1 201	23400	54900	78300	T R I		
4201		MR ARNOLD LUDWIG, PROFESSEUR						1A							
4601		4700 CONNAUGHT AV H4B 1X3													
4202		MRS ARNOLD LUDWIG (MARGARET HILLIGAN)						5A							
4602		4700 CONNAUGHT AV H4B 1X3													
1001	45330810	4690 CONNAUGHT AV						181							
2002		10 141	B31		4400	10140	4,46200								
2004		10 141	P372		4400	1000	44000								
2006		10 141	P413		4400	100	4400								
2999							4,94600								
3001								2A	1 201	25700	47300	73000	T R I		
4203		MR VAN NGOC NGUYEN						1A							
4603		4690 AV CONNAUGHT H4B 1X3													

CODE	COMPTE	EMPLACEMENT - NOM, PROFESSION, RÉSIDENCE						CATEGORIE BÂTIMENT	SCOLAIRE		VALEUR EN DOLLARS			MUNICIPAL *	REMARQUES	
		DIV. CAD.	CADASTRE	SUBDIVISION	FRONT	PROFONDEUR	SUPERFICIE		TERR. P. C.	TERRAIN	BÂTISSE	TOTAL				
4204 4604	45330810	MRS VAN NGOC NGUYEN (THI HIEM) 4690 AV. CONNAUGHT H4B 1X3						2A								
1001	45330820	4660 CONNAUGHT AVE						1B1								
2002		10 141	P372		4400	1000										
2004		10 141	P413		4400	100										
2006		10 141	832		4400	10140										
2999																
3001								2A	1 281	25700	45900	71600	T R I			
4211 4611		MRS CLYDE L MC LAREN (MATALIE MARY HARRIS) 4680 CONNAUGHT AV H4B 1X3						2A								
1001	45330830	4660 CONNAUGHT AVE						1B1								
2002		10 141	833		7300	10140										
2004		10 141	P372		7300	1000										
2006		10 141	P413		7300	100										
2999																
3001								2A	1 281	42700	61700	104400	T R I			
4201 4601		M NORMAND ROBITAILLE, ENTREPRENEUR 4660 CONNAUGHT AV H4B 1X3						1F								
4202 4602		MME NORMAND ROBITAILLE (MADELEINE BENOIT) 4660 CONNAUGHT AV H4B 1X3						2F								
7501		RUELLE														
1001	45330840	4646 CONNAUGHT AV						1B1								
2002		10 141	367		5000	10400										
3001								2A	1 281	28400	43800	72200	T R I			
4204 4604		MRS JOHN T THOMPSON (DOROTHY O CAPPER) 4646 CONNAUGHT AV H4B 1X3						5A								
1001	45330850	LOT CONNAUGHT AV						1B1								
2002		10 P141			4500	10400										
2002					4708											
2004		10 141	P372		9708	1000										
2004					9716											
2006		10 141	P413		9716	100										
2999																
3001								7A	1 281	28100		28100	T R I			

VERS

45330820

IFTI

4201 St. Joseph F. Mueller

4601 4680 av. Coxeau 1148 1X3

DEPT.	EFF.
6-12-85	25-9-85
	361

NEEL

CODE	COMPTE	EMPLACEMENT - NOM, PROFESSION, RÉSIDENCE						CATEGORIE BÂTIMENT	SCOLAIRE		VALEUR EN DOLLARS			MUNICIPAL	REMARQUES	
		DIV. CAD.	CADASTRE	SUBDIVISION	FRONT	PROFONDEUR	SUPERFICIE		TERR. P. C.	TERRAIN	BÂTISSE	TOTAL				
4211 4611 6620	45330850	MRS JOHN T THOMPSON (DOROTHY O COPPER) 4646 CONNAUGHT AV H4B 1X3						BA								
		PROPRIETE SUJETTE A SURTAXE SUR TERRAIN VAGUE DESSERVI														
1001	45330860	4610 LOT CONNAUGHT AVE						181								
2002		10 141		969	5000	11240										
3001																
4201 4601		M FRANCOIS VAILLANCOURT 5200 MAYFAIR AV H4V 2E3 4610 Connaught H4B 1X3 F124.1.1						1A								
6620		PROPRIETE SUJETTE A SURTAXE SUR TERRAIN VAGUE DESSERVI														
1001	45330870	4600 CONNAUGHT AVE						181								
2002		10 P141			525	10400										
2002					333											
2004		10 141	P370		3066	10400										
2006		10 141	P372		3384	1000										
2999		10 141	P413		3384	100										
2999																
3001																
4201 4601 4202		MR GILLES HASSOUN 4600 CONNAUGHT AV H4B 1X3 MRS IRENKA BAJUSZ-HASSOUN						1A 2A								
1001	45330880	4590 CONNAUGHT AVE						181								
2002		10 141	P433		3716	100										
2004		10 141	P370		1933	10400										
2006		10 P141			1600	10400										
2006					1766											
2006		10 141	P372		3716	1000										
2999																
3001																
4201 4601		MRS JAMES EDHUND GILLESPIE (MARGARET RITA MC DADE) 4590 CONNAUGHT AV H4B 1X3						2A								
1001	45330890	500 DE 4590 CONNAUGHT AV						181								
2002		10 P141	0		3953	1642										
2002					3933											
2004		10 141	P372		3933	1000										
2004					3916											

CERT.	REF.	393
28286	1-10-85	

CODE	COMPTE	EMPLACEMENT - NOM, PROFESSION, RÉSIDENCE							CATEGORIE BÂTIMENT	SCOLAIRE	VALEUR EN DOLLARS			MUNICIPAL	REMARQUES
		DIV. CAD.	CADASTRE	SUBDIVISION	FRONT	PROFONDEUR	SUPERFICIE	TERR.			BÂTISSE	TOTAL			
2006	45330890	10 141	373-P1		4000	1642	65500								
2006					000										
2006		10 141	373-P2		750	1642	12300								
2010		10 141	373-P4	R	4000	1000	35600								
2010					IRR	600									
2012		10 141	P413	R	7260	100	7300								
2999							2,24500								
3001									ZE	1 2B1	4500	800	7300	T R 1	
4202		MR GERALD ALEXANDER AHRONHEIM							3A	2					
4602		97 BROCK AV NORTH MTL OUEST H4X 2G1													
4203		MRS GERALD ALEXANDER AHRONHEIM (NACHI BEATRICE STEIN)							2A	2					
4603		97 BROCK AV NORTH MTL OUEST H4X 2G1													
1001	45330900	SUD DE 4590 CONNAUGHT AV													
2001		10 141	P373-4		740	600	4400								
2002		10 141	P413		740	100	700								
2999							5100								
3001									6B	2B1	1			1 E26	NOMINALE
4201		MRS JACOB KALFF (EVELYN M RIVAZ)							5A	2					
4601		83 BROCK AV NORD MONTREAL OUEST H4X 2G1													
1001	45330910	3700 CONNAUGHT AVE													
2002		10 141	926		2925	8500	2,42300								
2002					2775										
3001									2A	1 2B1	13400	62700	76100	T R 1	
4201		MME FRANCIS MATEU (LISE LOCAS)							2F	2					
4601		3700 CONNAUGHT AV H4B 1X3													
1001	45330920	3650 CONNAUGHT AVE													
2002		10 141	925		1125	8500	95600								
2004		10 141	373-1-2		1800	8500	1,53000								
2999							2,48600								
3001									2A	1 2B1	19000	60600	79600	T R 1	
4201		MR IAN FOWLER							3A	2					
4601		3650 CONNAUGHT H4B 1X3													
4202		MRS IAN FOWLER (MARIA AUXILIADORA BARRETO)							2A	2					
4602		3650 CONNAUGHT H4B 1X3													
1001	45330930	3600 CONNAUGHT AVE													
		MICROFICHE 60 C-12													

CODE	COMPTE	EMPLACEMENT - NOM, PROFESSION, RÉSIDENCE						CATEGORIE BÂTIMENT	SCOLAIRE		VALEUR EN DOLLARS			MUNICIPAL *	REMARQUES	
		DIV. CAD.	CADASTRE	SUBDIVISION	FRONT	PROFONDEUR	SUPERFICIE		TERR. P.	TERR. C.	TERRAIN	BÂTISSE	TOTAL			
2002 2004 2999	45330930	10 141	373-2-1		750	8500	63800									
		10 141	373-1-1		2200	8500	1,87000									
							2,50800									
3001								2A	1	2B1	14000	58400	72400	T R 1		
4201 4601 4202		MR GORDON LENKO 3600 CONNAUGHT AV H4B 1X3 MME LUCIE CHARBONNEAU						1A 3F								
1001	45330935	LOT ARR CONNAUGHT AV														
2002 2004 2999		10 141	373-4	R	1500	1000	15000									
		10 141	P413	R	1500	100	1500									
							16500									
3001								6B		2B1	1			1 E26	NOMINALE	
4211 4611		MRS JACOB KALF (EVELYN MARY RIVAZ) 83 BROCK AV NORTH MONTREAL OUEST H4K 2G1						5A	2							
1001	45330940	3562 CONNAUGHT AV.														
2002 2004 2006 2999		10 141	P374		1700	10400	1,76800									
		10 141	P373-2		750	10400	78000									
		10 141	373-3		500	10400	52000									
							3,06800									
3001								2A	1	2B1	16800	46200	63000	T R 1		
4201 4601		MME SUZANNE ARPIN-DEMPSTER 3562 CONNAUGHT AV H4B 1X3						5F								
1001	45331000	3560 CONNAUGHT AVE														
2002		10 141	P374		3300	10400	3,443200									
3001								2A	1	2B1	18000	44000	62800	T R 1		
4211 4611		MR JOHN R WATSON 3560 CONNAUGHT AV H4B 1X3						1A								
1001	45331100	3550 CONNAUGHT AV														
2002		10 141	375		5000	10400	5,20000									
3001								2A	1	2B1	28400	56800	85200	T R 1		
4201 4601		MR FRANK STANWAY, COMPTABLE 3550 CONNAUGHT AV H4B 1X3						1A								
6400		<i>Correspondance anglaise F.F. 9/1/85 4</i>														
		MICROFICHE 60 E-12														

CODE	COMPTE	EMPLACEMENT - NOM, PROFESSION, RÉSIDENCE						CATEGORIE BÂTIMENT	SCOLAIRE		VALEUR EN DOLLARS			MUNICIPAL	REMARQUES
		DIV CAD	CADASTRE	SUBDIVISION	FRONT	PROFONDEUR	SUPERFICIE		TERR	P. C.	TERRAIN	BÂTISSE	TOTAL		
1001	45331200	3542 CONNAUGHT AVE						181							
2002		10 141	P394		5000	1000	50000								
2004		10 141	376		5000	10400	5,20000								
2006		10 141	P413		5000	100	5000								
2999							5,75000								
3001								2A	1 281	31400	63000	94400	T R I		
4202		M FRANCOIS SCHIER						1F							
4602		3542 CONNAUGHT H4B 1X3													
4203		MME FRANCOIS SCHIER (SUZANNE PICHE)						2F							
4603		3542 CONNAUGHT H4B 1X3													
1001	45331300	3540 CONNAUGHT AVE						181							
2002		10 141	377		5000	10400	5,20000								
3001								2A	1 281	28400	63000	91400	T R I		
4204		MR ALVA GORDON WALL, PAINT TECHN1						1A							
4604		3540 CONNAUGHT AV H4B 1X3													
6400		<i>Correspondance anglaise F.F. 9/9/85 \$</i>													
1001	45331400	3522 CONNAUGHT AVE						181							
2002		10 141	378		5000	10400	5,20000								
2004		10 141	P413		5000	100	5000								
2006		10 141	P394		5000	834	42100								
2999						850	5,67100								
3001								2A	1 281	29100	52700	81800	T R I		
4201		MR MARK SAVAGE						1A							
4601		3522 AV CONNAUGHT H4B 1X3													
4202		MRS MARK SAVAGE (ROBIN GILBERT)						2A							
4602		3522 AV CONNAUGHT H4B 1X3													
1001	45331500	3520 CONNAUGHT AVE						181							
2002		10 141	P413		5000	100	5000								
2004		10 141	P394		5000	1000	50000								
2006		10 141	379		5000	10400	5,20000								
2999							5,75000								
3001								2A	1 281	29500	49800	79300	T R I		
4201		MRS YVONNE CLAIRE POWELL-MANUEL						2A							
4601		3520 CONNAUGHT AV H4B 1X3													
1001	45331550	3510 CONNAUGHT AVE						181							
		MICROFICHE 60 F-12													

CODE	COMPTE	EMPLACEMENT - NOM, PROFESSION, RESIDENCE					CATEGORIE BÂTIMENT	SCOLAIRE		VALEUR EN DOLLARS			MUNICIPAL *	REMARQUES		
		CIV. CAD.	CADASTRE	SUBDIVISION	FRONT	PROFONDEUR		SUPERFICIE	TERR.	P. C.	TERRAIN	BÂTISSE			TOTAL	
2002 2004 2006 2999	45331550	10 P141			5000	10400	5,20000									
		10 141	P394		5000	1000	50000									
		10 141	P413		5000	100	5000									
							5,75000									
3001								2A	1	2B1	29500	63000	92500	T R I		
4201 4601		MR HARRY M BAUM, DENTIST 3510 AV CONNAUGHT H4B 1X3					1A									
1001	45331600	3500 CONNAUGHT AVE					1B1									
2002 2004 2006 2999		10 141	P394		5000	894	44600									
		10 141	P413		5000	100	5000									
		10 141	381		5000	10400	5,20000									
							5,69600									
3001								2A	1	2B1	29200	52500	81700	T R I		
4201 4601 4202		M PIERRE BOURBONNIERE 3500 CONNAUGHT AV H4B 1X3 MELLE KAREN BACHMAN					1F 3F									
1001	45331700	3490 CONNAUGHT AVE					1B1									
2002 3001		10 141	382		5000	10400	5,20000									
								2A	1	2B1	26400	48300	76700	T R I		
4201 4601		MRS RUDOLPH VAN SOEST (MARIA B GOTZEN) 3490 CONNAUGHT AV H4B 1X3					2A									
1001	45331750	3488 CONNAUGHT AVE					1B1									
2002 2004 2006 2999		10 141	P383		2500	10400	2,60000									
		10 141	P394		2500	917	23000									
		10 141	P413		2500	100	2500									
							2,85500									
3001								2A	1	2B1	14700	48400	63300	T R I		
4201 4601 4202		M DENIS PARADIS 3488 CONNAUGHT AV H4B 1X3 MME LOUISE JAWORSKI-PARADIS					1F 2F									
1001	45331800	3486 CONNAUGHT AV					1B1									
2002 3001		10 141	P383		2500	10400	2,60000									
								2A	1	2B1	14200	53500	67700	T R I		

CODE	COMPTE	EMPLACEMENT - NOM, PROFESSION, RÉSIDENCE						C	P	C	SCOLAIRE	VALEUR EN DOLLARS			MUNICIPAL	REMARQUES
		DIV. CAD.	CADASTRE	SUBDIVISION	FRONT	PROFONDEUR	SUPERFICIE					TERR.	BÂTISSE	TOTAL		
4203 4603	45331800	MR GEORGE KREMEL 3466 CONNAUGHT	H48 IX3				1A	1								
1001	45331900	3482 CONNAUGHT AVE					1B									
2002		10 141	384	5000	10400	5,20000										
2004		10 141	P394	5000	934	47100										
2004					950											
2006		10 141	P413	5000	100	5000										
2999						5,72100										
3001							2A	1	281	29400	77200	106600	T R I			
4201 4601		MME THOMAS A WHEATLEY (EILEEN M O CONNELL) 33 BARNES CR NEPEAN ONT	K2H 7C1				B	2								
1001	45332000	3478 CONNAUGHT AV					1B									
2002		10 141	385	5000	10400	5,20000										
2004		10 141	P394	5000	950	47900										
2004					967											
2006		10 141	P413	5000	100	5000										
2999						5,72900										
3001							2A	1	281	29400	46300	75700	T R I			
4201 4601		M FRANCOIS LESSARD 3478 CONNAUGHT AV	H48 IX3				1F	1								
4202 4602		MME FRANCOIS LESSARD (CHRISTINE ROY) 3478 CONNAUGHT AV	H48 IX3				2F	1								
1001	45332100	3470 CONNAUGHT AVE					1B									
2002		10 141	P394	5000	1000	50000										
2004		10 141	386	5000	10400	5,20000										
2006		10 141	P413	5000	100	5000										
2999						5,75000										
3001							2A	1	281	29500	37500	67000	T R I			
4201 4601		MR RICHARD MAJEWSKI 3470 CONNAUGHT AVE	H48 IX3				1A	1								
1001	45332250	3460 CONNAUGHT AVE					1B									
2001		10 141	387	5000	10400	5,20000										
3001							2A	1	281	28400	40900	69300	T R I			

45321900

1F11

4201 St. Jacques Voyer

4601 3453 Comaught av. H4B 1X3

2F11

4202 Marie Michèle Belanger - Voyer

QST	PPF
8.185	23.124

CODE	COMPTÉ	EMPLACEMENT - NOM, PROFESSION, RÉSIDENCE						CATEGORIE BÂTIMENT	SCOLAIRE		VALEUR EN DOLLARS			MUNICIPAL	REMARQUES
		DIV. CAD.	CADASTRE	SUBDIVISION	FRONT	PROFONDEUR	SUPERFICIE		TERR.	P. C.	TERRAIN	BÂTISSE	TOTAL		
4203 4603 4204 4604	45332250	MR JOHN SERIS 3460 AV CONNAUGHT H4V 1X3 MRS JOHN SERIS (JUDITH LEWIS) 3460 AV CONNAUGHT H4V 1X3						1A 1A							
1001	45332300	3400 CONNAUGHT AV													
2002		10 141 P398		3900	10400	4,05600									
2004		10 141 389		5000	10400	5,20000									
2006		10 141 390		5000	10400	5,20000									
2008		10 141 391		5000	10400	5,20000									
2009		10 141 P394		5000	923	49500									
2009					1000										
2010		10 141 P394		18900	1000	1,89000									
2011		10 141 P413		5000	100	5000									
2012		10 141 P413		18900	100	18900									
2014		10 141 392		4000	IRR	4,14700									
2016		10 141 393		1000	11400	1,14000									
2018		10 141 P394		4000	1000	40000									
2020		10 141 P413		5000	100	5000									
2022		10 P141		3985	11500	4,49400									
2022				3630											
2999						32,51100									
3001								1B	2B1	122400	176300	298700	E 204-8		
3002								1B	2B1	122400	167100	289500	E 204-12		
4204 4604		THE INCUMBENT CHURCH WARDENS OF ST PHILIPS CHURCH IN THE 3400 CONNAUGHT AV H4B 1X3						7A							
6001		EGLISE & SALLE PAROISSIALE													
7001 7002 7003		SHERBROOKE Q C P R TRACKS HARLEY AV													
1001	45332310	2098-96 CONNAUGHT						19B							
2002		10 141 P749		4200	10050	6,55100									
2002				9625											
3001								2B	1 2B1	26500	62100	88600	T R 1		
4201 4601		MISS MARGARET MAY LESTER, SECRETARY 2096 CONNAUGHT AV H4B 1X1						3A							
6400		<i>Correspondance anglaise FF (15-7-85) VB.</i>													
1001	45332320	2092-90 CONNAUGHT AVE						36A							
2002		10 141 P750		500	10050	50300									
2004		10 141 P751		2500	10050	2,51200									
2999						3,01500									
3001								2B	1 2B1	14200	51600	65800	T R 1		

CODE	COMPTÉ	EMPLACEMENT - NOM, PROFESSION, RÉSIDENCE						CATEGORIE BÂTIMENT	SCOLAIRE		VALEUR EN DOLLARS			MUNICIPAL	REMARQUES
		DIR. CAD.	CADASTRE	SUBDIVISION	FRONT	PROFONDEUR	SUPERFICIE		TERR. P. C.	TERRAIN	BÂTISSE	TOTAL			
4201 4601	45332320	MR DAVID SPROULE													
		5201 AV CLANRANALD			H3X 255	VERSO									
1001	45332330	2086-84 CONNAUGHT					361								
2002		10 141	P752		500	10050					50300				
2004		10 141	P753		2500	10050					2,51200				
2999											3,01500				
3001															
4201 4601		MRS JOHN HOFFAT (MARY SISCOE SZYSZKA)					2A								
		2084 CONNAUGHT AV			H48 1X1										
		<i>Correspondance anglaise F.F. 9/10/85 R</i>													
1001	45332340	2080-78 CONNAUGHT					361								
2002		10 141	P754		500	10050					50300				
2004		10 141	P755		2500	10050					2,51200				
2999											3,01500				
3001															
4201 4601		MISS DONNA YATES					3A								
		2078 CONNAUGHT AV			H48 1X1	VERSO									
1001	45332350	2074-72 CONNAUGHT AVE					361								
2002		10 141	P756		2500	10050					2,51200				
2004		10 141	P757		500	10050					50300				
2999											3,01500				
3001															
4201 4601		MRS ANTONI KIKAL (JACQUELINE WHELANI)					3A								
		2072 CONNAUGHT			H48 1X1										
1001	45332360	2068-66 CONNAUGHT					361								
2002		10 141	P758		2500	10050					2,51200				
2004		10 141	P759		500	10050					50300				
2999											3,01500				
3001															
4201 4601		MR CAMILLE JAMIL NACCACHE					3A								
		2066 CONNAUGHT			H48 1X1										
1001	45332370	2062-60 CONNAUGHT					361								

45332390

1A12

4301 Mr. Quain C. Mc Carrey
4601 188 Sheraton Mtl. Ouest HX 104

CERT.	EFF.
27-85	14-85

45332340

3F21

4101 S. L. L. C. Patrick
4601 2276 Old Orchard

CERT.	EFF.	370
11-3-86	26-12-87	

CODE	COMPTE	EMPLACEMENT - NOM, PROFESSION, RÉSIDENCE					CATEGORIE D'IMMEUBLE	SCOLAIRE		VALEUR EN DOLLARS			MUNICIPAL	REMARQUES
		DIV CAD	CADASTRE	SUBDIVISION	FRONT	PROFONDEUR		SUPERFICIE	TERR P. C.	TERRAIN	BÂTISSE	TOTAL		
2002	45332370	10 141	P760		500	10050	50300							
2004		10 141	P761		2500	10050	2,51300							
2999							3,01600							
3001								28	1	281	14800	50500	65300	T R I
4201		MR SPYRIDON KOUFOS												
4601		2060 CONNAUGHT AV H4B 1X1												
4202		MRS SPYRIDON KOUFOS (JANE HEBERT)												
4602		2060 CONNAUGHT AV H4B 1X1												
1001	45332380	2056-54 CONNAUGHT												
2002		10 141	P762		500	10050	50300							
2004		10 141	P763		2500	10050	2,51200							
2999							3,01500							
3001								28	1	281	14800	49400	64200	T R I
4201		MRS WINIFRED UNSWORTH-HUTCHINGS												
4601		2054 CONNAUGHT H4B 1X1												
6400		<i>Correspondance anglaise F.F. 9/9/85</i>												
1001	45332390	2050-48 CONNAUGHT AVE												
2002		10 141	P764		2500	10050	50300							
2004		10 141	P765		500	10050	2,51200							
2999							3,01500							
3001								28	1	281	14800	51100	65900	T R I
4201		MRS GRACE ANNE OLIVIER-REID												
4601		2040 CONNAUGHT AV H4B 1X1												
1001	45332410	2044-42 CONNAUGHT AV												
2002		10 141	P766		500	10050	50300							
2004		10 141	P767		2500	10050	2,51200							
2999							3,01500							
3001								28	1	281	14800	60400	75200	T R I
4204		MRS ELIAS ROMANCHUK (APPOLINARIA SOKOLNIKOFF)												
4604		2044 CONNAUGHT AV H4B 1X1												
1001	45332420	2038-36 CONNAUGHT												
2002		10 141	P768		2500	10050	2,51200							
2004		10 141	P769		500	10050	50300							
2999							3,01500							
3001								28	1	281	14800	49800	64600	T R I

4533 2110

BAI1

4201 Mrs. Ludmila Bomanchuk - Gladwin

4601 2042 Connaught av H4B 1X1

BAI2

4202 Mrs. Olga Hansen - Dawson

4602 830 Lancaster Dr., Kingstons
Ontario K9P 1R6

CERT.	EXP.
21-3-85	29-1-85

4533 2280

IAI1

4201 Mr. James Bantley

4601 4515 Sand Boulevard #12 H4B 2Y1

3AI1

4202 Ville St-Jean Church

1FE1

4204 Mr. Jean-Claude Nabel

4604 6915 Fielding #28 H4V 1R4

3AI1

4205 Ville Marguerite Kamard

CERT.	EXP.	570
11-3-86	30-4-85	

CODE	COMPTE	EMPLACEMENT - NOM, PROFESSION, RESIDENCE						CATEGORIE BÂTIMENT	SCCLAIRE		VALEUR EN DOLLARS			MUNICIPAL	REMARQUES	
		DIV. CAD.	CADASTRE	SUBDIVISION	FRONT	PROFONDEUR	SUPERFICIE		TERR.	FERR. P. C.	TERRAIN	BÂTISSE	TOTAL			
4211 4611 4212 4612	45332420	MR JAMES ARCHAMBAULT, MACHINIST 2036 CONNAUGHT AV H4B 1X1 MRS JAMES ARCHAMBAULT (RAYMONDE ALICE OGER) 2036 CONNAUGHT AV H4B 1X1						1A 1A	1 1							
1001	45332430	2032-30 CONNAUGHT						363								
2002 2004 2999		10 141	P770		500	10050	50300									
		10 141	P771		2500	10050	2,51200									
							3,01500									
3001								2B	1	2B1	14800	49500	64200	T R 1		
4202 4602		MR REAL JOSEPH EMILE GREGOIRE 2030 CONNAUGHT AV H4B 1X1						1F	1							
1001	45332440	2026-24 CONNAUGHT AVE						363								
2002 2004 2999		10 141	P772		500	10050	50300									
		10 141	P773		2500	10050	2,51200									
							3,01500									
3001								2B	1	2B1	14800	50700	65500	T R 1		
4204 4604		MRS FREDERICK A MOTTON (GRACE E REID) 2024 CONNAUGHT H4B 1X1 <i>Correspondance anglaise FF (19-7-85) B</i>						SA	1							
1001	45332450	2020-18 CONNAUGHT AV						363								
2002 2004 2999		10 141	P774		500	10050	50300									
		10 141	P775		2500	10050	2,51200									
							3,01500									
3001								2B	1	2B1	14800	51600	66400	T R 1		
4201 4601		MRS CHARLES H ELMSLIE (HELEN MC ASKILL), USUFRUCTUARY 2020 CONNAUGHT AV H4B 1X1						SA1	1							
1001	45332460	2014-12 CONNAUGHT AVE						363								
2002 2004 2006 2999		10 141	410-P1		2108	4766	1,00500									
		10 141	P776		500	10050	50300									
		10 141	P777		2500	10050	2,50600									
							3,01400									
3001								2B	1	2B1	14800	50800	65600	T R 1		
4212 4612		MR JURIJ KOROBJA, CARPENTER 2012 CONNAUGHT AV H4B 1X1						1A	1							

CODE	COMPTÉ	EMPLACEMENT - NOM, PROFESSION, RÉSIDENCE					CATEGORIE BÂTIMENT	SCOLAIRE		VALEUR EN DOLLARS			MUNICIPAL	REMARQUES	
		D.V. CAD.	CADASTRE	SUBDIVISION	FRONT	PROFONDEUR		SUPÉRIEURE	TERR.	P.C.	TERRAIN	BÂTISSÉ			TOTAL
4213 4613	45332460	MRS JURIJ KORODJA (LILLI YAEBEA ZIELKE) 2012 CONNAUGHT AV H4B IX1					FA	I							
1001	45332470	2008-06 CONNAUGHT AV													
2002		10 141	778		500	5283					26400				
2004		10 141	778		2500	5283					1,32100				
2006		10 141	410-P3		2500	4766					1,19100				
2008		10 141	410-P2		500	4766					23800				
2999											3,01400				
3001								2B	I 2B1	14800	51200	66000	T R 1		
4201 4601		MRS ROSS WILLIAM THOMAS LESTER (VERA BOOTH) 2006 CONNAUGHT AV H4B IX1					SA	I							
1001	45332480	2000-02 CONNAUGHT AV													
2002		10 141	910P4		3550	4766					96300				
2002					490										
2004		10 141	780		6050	5283					2,53600				
2004					3550										
2999											3,49900				
3001								2B	I 2B1	17100	70800	87900	T R 1		
4201 4601		M CESARE PUCCI, COMMERÇANT 2002 CONNAUGHT AV H4B IX1					IF	I							
7001 7002		UPPER LACHINE RD DEBUT DE ST JACQUES													
1001	45332485	LOT ARRIERE CONNAUGHT													
2002		10 141	P749		1700	ERR					1,57100				
2004		10 141	P750		1700	500					8500				
2006		10 141	P751		1700	2500					42500				
2008		10 141	P752		1700	500					8500				
2010		10 141	P753		1700	2500					42500				
2012		10 141	P754		1700	500					8500				
2014		10 141	P755		1700	2500					42500				
2016		10 141	P756		1700	500					8500				
2018		10 141	P757		1700	2500					42500				
2020		10 141	P758		1700	500					8500				
2022		10 141	P759		1700	2500					42500				
2024		10 141	P760		1700	500					8500				
2026		10 141	P761		1700	2500					42500				
2028		10 141	P762		1700	500					8500				
2030		10 141	P763		1700	2500					42500				
2032		10 141	P764		1700	500					8500				
2034		10 141	P765		1700	2500					42500				
2036		10 141	P766		1700	500					8500				
2038		10 141	P767		1700	2500					42500				

CODE	COMPTE	EMPLACEMENT - NOM, PROFESSION, RÉSIDENCE					CATEGORIE BÂTIMENT	SCOLAIRE		VALEUR EN DOLLARS			MUNICIPAL	REMARQUES
		DIV. CAD	CADASTRE	SUBDIVISION	FRONT	PROFONDEUR		SUPERFICIE	TERR. P. C.	TERRAIN	BÂTISSE	TOTAL		
2040	45332485	10	141	P768	1700	500	8500							
2042		10	141	P769	1700	2500	42500							
2044		10	141	P770	1700	500	8500							
2046		10	141	P771	1700	2500	42500							
2048		10	141	P772	1700	500	8500							
2050		10	141	P773	1700	2500	42500							
2052		10	141	P774	1700	500	8500							
2054		10	141	P775	1700	2500	42500							
2056		10	141	P776	1700	500	8500							
2058		10	141	P777	1700	400	6800							
2060		10	141	410-P1	1700	2100	35700							
2062		10	141	410-P2	1700	500	8500							
2064		10	141	410-P3	1700	2500	42500							
2066		10	141	410-P4	1700	IRR	34400							
2999							9,56500							
3001								7A	1	201	1		1	TVV 1
4201		M	JEAN FOREST					1F						
4202		M	LIPPE DURAND					1F						
6001			SERVITUDE DE PASSAGE											
6620			PROPRIETE SUJETTE A SURTAXE SUR TERRAIN VAGUE DESSERVI											
1001	45332490		LOT ST JACQUES 0					330						
2002		10	NCAD		4530	000	65300							
2002					4340	4510								
2004		10	187	6-9-2	14670	1060	1,48400							
2004					15010	1000								
2006		10	187	P6-1	19770	1350	4,59400							
2006					IRR	1310								
2008		10	186	144	1250	8960	1,09500							
2008					IRR	10020								
2010		10	186	143	2400	7970	1,83100							
2012		10	186	142	2400	7970	1,83100							
2014		10	186	141	2400	7970	1,83100							
2016		10	186	140	2400	7970	1,83100							
2018		10	186	139	2400	7970	1,83100							
2020		10	186	138	2400	7970	1,83100							
2022		10	186	137	2400	7970	1,83100							
2024		10	186	136	2400	7970	1,83100							
2026		10	186	135	2400	7970	1,83100							
2028		10	186	134	2400	7970	1,83100							
2030		10	186	133	2370	7970	1,83300							
2030					2410	7860								
2032		10	186	132	2090	7860	1,61800							
2032					2120	7760								
2034		10	185	47	510	7760	32200							
2034					330	7820								
2036		10	185	46	2170	7820	1,65300							
2036					2140	7970								
2038		10	185	45	2240	7970	1,74900							
2038						7970								
2040		10	185	44	2270	7970	1,76900							
2040					2240	8110								
2042		10	185	43	2270	8110	1,79400							
2042					2240	8210								
		MICROFICHE		60 N-12										

CODE	COMPLÉ	EMPLACEMENT - NOM, PROFESSION, RÉSIDENCE						CATEGORIE BÂTIMENT	SCOLAIRE		VALEUR EN DOLLARS			MUNICIPAL *	REMARQUES	
		DIV. CAD.	CADASTRE	SUBDIVISION	FRONT	PROFONDEUR	SUPERFICIE		TERR. P.	TERR. C.	TERRAIN	BÂTISSE	TOTAL			
2044	45332490	10	185	P42	1030	13950	1,39200									
2044					1010											
2046			10	186	131	28530	1250	3,42000								
2048			10	185	41	9190	1250	1,11700								
2048						9170	1230									
2050			10	186	P119	2400	900	21000								
2050						2350	1020									
2052			10	186	P120	2400	1020	26100								
2052						2350	1240									
2054			10	186	P121	2400	1240	31900								
2054						2350	1460									
2056			10	186	P122	2400	1460	36100								
2056						2350	1680									
2058			10	186	P123	2400	1680	40700								
2058						2040	1600									
2060			10	186	P124	2400	1600	41400								
2060						2390	1810									
2062			10	186	P125	2400	1810	42600								
2062						2390	1870									
2064			10	186	P126	2400	1870	43900								
2064						2390	1930									
2066			10	186	P127	2400	1930	46800								
2066						IRR	2210									
2068			10	186	P128	2400	2210	54600								
2068						2330	2550									
2070			10	186	P129	2410	2550	62600								
2070						2330	2890									
2072			10	186	P130	2120	2890	61600								
2072						1920	3190									
2074			10	185	P40	310	3190	6400								
2074						230	3210									
2076			10	185	P39	2140	3210	66700								
2076						IRR	3360									
2078			10	185	P38	2240	3360	76300								
2078					2210	3570										
2080		10	185	P37	2240	3570	60800									
2080					2210	3780										
2082		10	185	P36	2240	3780	65400									
2082					2210	3990										
2084		10	187	P6	37490	1320	4,77600									
2084					37470	1350										
2086		10	NCAD		IRR	5980	60,27200									
2086						4750										
2088		10	P104		IRR	800	7,34700									
2088					63840	1480										
2090		10	P1658		4740	2800	1,28500									
2090					4750	2850										
2092		10	P4720		IRR	2850	41,04600									
2092						3290										
2094		10	NCAD		4340	3290	1,22400									
2094					4260	2440										
2096		10	181	P140	1020	2460	24800									
2096					1050	2260										
2999							177,19200									
3001								68	201	534200		534200	204	204-1		

CODE	COMPTE	EMPLACEMENT - NOM, PROFESSION, RÉSIDENCE						CATEGORIE BÂTIMENT	SCOLAIRE			VALEUR EN DOLLARS			MUNICIPAL	REMARQUES	
		DIV CAD	CADASTRE	SUBDIVISION	FRONT	PROFONDEUR	SUPERFICIE		TERR P. C.	TERRAIN	BÂTISSSE	TOTAL					
4212 4612	45332490	PROVINCE DE QUEBEC MINS DE LA VOIRIE 255 BL CREMAZIE E #800 H2M 1L5						9F									
1001	45332500	LOT ST JACQUES OUEST						333									
2002 2002		10 166	P144		IRR 1260	7790 6720	85400										
3001								6B	2B1	2600			2600	E06	204-3		
4201 4601		LA VILLE DE MONTRÉAL - SERVICE DE LA GESTION IMMOBILIERE 507 PLACE D'ARMES #300 MONTREAL H2Y 2W8						9F									
1001	45334400	LOT ST JACQUES OUEST						333									
2002 2002		10 185	P42		1030 1010	6290 6610	59400										
3001								6B	2B1	1			1	E06	204-3		
4201 4601		LA VILLE DE MONTRÉAL - SERVICE DE LA GESTION IMMOBILIERE 507 PLACE D'ARMES #300 MONTREAL H2Y 2W8						9F									
6001		RUELLE															
1001	45334410	5480 ST JACQUES OUEST															
2002 2002 2004 2004 2005 2005 2999		10 179	P421		IRR 14030	9821 14297	16,68600										
2004 2004 2005 2005 2999		10 177	469		20150	8540	21,68500										
2005 2005 2999		10 178	P18		539 546	543 300	1800										
3001							38,38900										
4204 4604		M NELLO O MALO, MARCHAND 5510 ST JACQUES O H4A 2E2						9F									
5701 5702		ATT ULTRAMAR CANADA INC (S/5699) C P 429 1 WESTMOUNT SQUARE #1500 WESTMOUNT H3Z 2T6 1100 Bl. Dorchester S, Monreal H3B 2K1 F1222 (24-884) VA 3945															
1001	45334420	LOT ST JACQUES O															
2002 2002		10 179	P421		14956 IRR	2089 000	1,29300										
3001								6B	2B1	1			1	E04	204-1		

CODE	COMPTE	EMPLACEMENT - NOM, PROFESSION, RÉSIDENCE					CATEGORIE BÂTIMENT	SCOLAIRE		VALEUR EN DOLLARS			MUNICIPAL	REMARQUES	
		DIV CAD	CADASTRE	SUBDIVISION	FRONT	PROFONDEUR		SUPERFICIE	TERR.	P. C.	TERRAIN	BÂTISSE			TOTAL
4212 4612	45334420	PROVINCE DE QUÉBEC MINS DE LA VOIRIE 255 BL CREMAZIE E #800 H2M 1L5					9F								
1001	45334600	5498-5522 ST JACQUES													
2002 2002		10 178	P18		16531 20150	5756 7280					12,09100				
3001							4B	1	2B1	36500	135400	171900	T C 1		
4204 4604		M NELLO D HALO, MARCHAND 5500 ST JACQUES O H4A 2E2					7F								
5701		ATT P O BOX 3 N D G MONTREAL H4A 3P4													
1001	45334605	5530 ST JACQUES													
2002 2002		10 178	17		3950 980	7280 7860					1,81100				
2004 2004 2999		10 177	468		6100 10120	IRR 19300					17,16800 18,97900				
3001							4F	1	2B1	28800	96400	125200	T C 1		
4211 4611		M NELLO D HALO, MARCHAND 5500 ST JACQUES H4A 2E2					7F								
5701		ATT P O BOX 3 N D G MONTREAL H4A 3P4													
1001	45334610	LOT ST JACQUES O.													
2002 2002		10 177	467		IRR 5210	19300 IRR					20,99800				
2004 2004 2999		10 176	530-2		000 3850	16270 15910					3,06100 24,05900				
3001							7A	1	2B1	36000		36000	TVV 1		
4204 4604		M NELLO D HALO, MARCHAND 5510 ST JACQUES O H4A 2E2					7F								
5701		ATT P O BOX 3 STATION N D G MONTREAL H4A 3P4													
6620		PROPRIÉTÉ SUJETTE A SURTAXE SUR TERRAIN VAGUE DESSERVI													
1001	45334645	5080-82 ST JACQUES O													
2004 2002		10 177	466		780 400	2800 3020					18360				

ROLE D'ÉVALUATION DES IMMEUBLES POUR L'EXERCICE FINANCIER 1995

VILLE DE MONTREAL

SERVICE D'ÉVALUATION

CODE	COMPTE	EMPLACEMENT - NOM, PROFESSION, RESIDENCE						CATEGORIE BÂTIMENT	SCOLAIRE		VALEUR EN DOLLARS			MUNICIPAL	REMARQUES	
		DIV. CAD.	CADASTRE	SUBDIVISION	FRONT	PROFONDEUR	SUPERFICIE		TEMP.	P. C.	TERRAIN	BÂTISSE	TOTAL			
2504	45334645	10 176	530-1	4300	IRR	9,37100										
2004		10 176	527	4200	19050	8,02400										
2006		10 176	528	4200	19100	8,07200										
2008					19200											
2009					19200											
2009		POUR CADASTRE VOIR VERSO					25,59000									
3001							48	1	281	53400	145600	199000	T C 1			
4211		MR J VINCENT PETRILLI, LANDSCAPER						JA								
4611		1075 AV GIROUARD H4A 389														
1001	45334650	5590 ST JACQUES OUEST														
2002	A-136191	10 176	527	5450	19280	11,85700										
2002	30-2-85			7000	IRR											
2004		10 176	P526	2470	8470	2,08300										
2004					8544											
2999						13,94000										
3001							4A	1	281	19000	29400	48400	T S 1			
4202		MME PIETRO GIANCARLI (PAOLINA DI STEFANO)						5								
4602		6799 BAILY COTE ST LUC H4V 1A4														
4204		MR FIORINDO ROTILLI						JA								
4604		9836 MAYFAIR AV H4V 2E7														
4205		MR FELICE PEDICELLI						JA								
4605		6945 SOMERLED AV H4V 1V4														
4206		MR PIETRO GIANCARLI						JA								
4606		6799 BAILY COTE ST LUC H4V 1A4														
1001	45334660	LOT ST JACQUES O														
2002		10 176	533	4000	11000	4,40000										
3001							7A	1	281	12200		12200	TVV 1			
4202		MME PIETRO GIANCARLI (PAOLINA DI STEFANO)						5								
4602		6799 BAILY COTE ST LUC H4V 1A4														
4204		MR FIORINDO ROTILLI						JA								
4604		9836 MAYFAIR AV H4V 2E7														
4205		MR FELICE PEDICELLI						JA								
4605		6945 SOMERLED AV H4V 1V4														
4206		MR PIETRO GIANCARLI						JA								
4606		6799 BAILY COTE ST LUC H4V 1A4														
6620		PROPRIETE SUJETTE A SURTAXE SUR TERRAIN VAGUE DESSERVI														
1001	45334670	5410 ST JACQUES OUEST														
2002		10 176	541-2	1550	20075	15544										
2002				130-08	19537	19580										
2004					IRR	9826										
2004					132.55	128.58										
2999						30,378.00										

CERT.	EFF.
20/10/85	11/11/85
3	
CERT.	EFF.
20/10/85	20/10/85
	23/9

45334650

45334645

AFI2

4201 Mme Paolina Di Stefano - Giamcarli
4601 6799 Baily Rd, Côte St. Luc H4V 1A4

CERT.	EFF.
1388	20-2-85

45334660

IFI1

4201 M. Fiorindo Botelli
4601 4828 Mayfair Av, H4V 2E7

4202 M. Felice Pedicelli

4602 6945 Somerset Av, H4V 1V4

CERT.	EFF.
371	34-12-85

CERT.	EFF.
356	1-25-85

AEB20

CADASTRE	CAD	LOT	SUBD.	FRONT	PROF.	SURFACE
2002	10	177	466	7.00	28.80	103.00
2002				0.00	30.20	
2004	10	176	530-1-1	43.04	IRR	5064.00
2004				IRR	107.28	
2006	10	176	529-1	41.99	107.28	4404.00
2006				42.29	102.40	
2008	10	176	528-1	41.99	102.40	4202.00
2008				IRR	98.39	
2010	10	176	530-1-2	IRR	97.01	4274.00
2010				50.03	82.38	
2012	10	176	529-2	42.29	82.38	3595.00
2012				42.03	88.81	
2014	10	176	528-2	IRR	88.81	3862.00
2014				42.03	94.39	
2999						25504.00

CODE	COMPTÉ	EMPLACEMENT - NOM, PROFESSION, RÉSIDENCE					CATEGORIE BÂTIMENT	SCOLAIRE		VALEUR EN DOLLARS			MUNICIPAL	REMARQUES		
		DIV. CAD	CADASTRE	SUBDIVISION	FRONT	PROFONDEUR		SUPERFICIE	TERR. P. C.	TERRAIN	BÂTISSE	TOTAL				
2004	45334670	10-176	525	5000	17500	5,43600										
2004				550	20100											
2006		10-176		11200	20100	22,51200										
2999						39,90800										
3001							34G									
4201							4G									
4601								2	201	51500	148500	200000				
4202										51500		51500				
4602										51500	55100	106600				
6620		<i>Propriété sujette à surtaxe sur terrain vague desservi</i>														
1001	45335000	TERRE ST JACQUES OUEST														
2002		10 P175		IRR	IRR	200,43000										
2003		10 P172		26450	11700	15,38000										
2003				27765	IRR											
2999						215,81000										
3001																
4201		LA VILLE DE MONTRÉAL - SERVICE DE LA GESTION IMMOBILIERE														
4601		507 PLACE D'ARMES #300 MONTRÉAL H2Y 2W8														
1001	45335070	LOT ST JACQUES														
2002		10 P172		IRR	IRR	18,25700										
2004		10 172	P1	IRR	30084	36,63300										
2004				6553	27365											
2006		10 P172		3100	27660	7,82900										
2006				2962	27346											
2007		10 P175		4500	16980	9,48000										
2007				895	17300											
2999						67,19900										
3001																
4212		EXECUTIVE TOWERS CORPORATION														
4612		7200 HUTCHISON #201 H3N 1Z2														
5701		<i>GRIFFITHS ADMINISTRATION ATT. B. Hinn</i>														
5702		<i>14,970 CLOSSE XTL H3H 1Z5</i>														
6620		<i>1430 Champlain H3H 2A7 F122 4619 (05-54) 20</i>														
		PROPRIÉTÉ SUJETTE À SURTAXE SUR TERRAIN VAGUE DESSERVI														
1001	45335090	5800 ST JACQUES														
2002		10 172	1-1	IRR	7480	12,41300										
2002				17070	IRR											
2004		10 172	2	2888	7780	1,99600										
2004				3100	7276											
2999						14,40900										
3001																
							4F									
								2	201	43400	141200	184600				

CODE	COMPTE	EMPLACEMENT - NOM, PROFESSION, RESIDENCE						CATEGORIE BÂTIMENT	SCOLAIRE		VALEUR EN DOLLARS			MUNICIPAL	REMARQUES	
		DIV. CAD.	CADASTRE	SUBDIVISION	FRONT	PROFONDEUR	SUPERFICIE		TERR.	P. C.	TERRAIN	BÂTISSE	TOTAL			
4201 4601	45335090	C	HOWARD SIMPKIN LTD					CA								
			5300 ST JACQUES O		H4A 2E9											
1001	45335100		5810-12 ST JACQUES OUEST													
2002 2002			10 P173			5900 5325	3525 3725				1,94400					
3001									4F	1 2B1	9600	33600	43200	Y C 1		
4201 4601			MR MARTIN KRUPKA, MARCHAND					1A								
			5755 SIR. WALTER SCOTT #310 COTE ST LUC		H4B 154											
6400			CORRESPONDANCE ANGLAISE													
1001	45335200		LOT ST JACQUES OUEST													
2002 2004 2999			10 P165			19547	IRR					2,24500				
			10 P165			56000	IRR					7,21200				
												9,45700				
3001									6B	2B1	26500		26500	E04 204-1		
4204 4604			PROVINCE DE QUEBEC MINS DES FINANCES					9F								
			HOTEL DU GOUVERNEMENT QUEBEC													
1001	45335205		5840 ST JACQUES													
2002 2002			10 171	461-1		10840	34930						34,57500			
						11140	34230									
3001									4B	1 2B1	55200	144800	200000	Y C 1		
4201 4601			M F ABDERAZAK AMAMOU													
			5840 ST JACQUES O		H4A 2E9											
1001	45335210		5850 ST JACQUES O													
2002 2002			10 171	461-1		15887	34992						47,34700			
						16617	32933									
2004 2004			10 171	461-2		5013	32933						15,22300			
						5174	32539									
			POUR CADASTRE Voir VER 50											62,57800		
3001									4B	2 2B1	103900	183400	287300	Y C 1		
4201 4601			D ALESIO HOLDING LTD					CA								
			5850 ST JACQUES O		H4A 2E9											
1001	45335220		5890 ST JACQUES													

CODE	COMPTÉ	EMPLACEMENT - NOM, PROFESSION, RÉSIDENCE						CATEGORIE BÂTIMENT	VALEUR EN DOLLARS			MUNICIPAL	REMARQUES	
		DIV. CAD.	CADASTRE	SUBDIVISION	FRONT	PROFONDEUR	SUPERFICIE		TERR.	BÂTISSE	TOTAL			
2002 2002 001	45335220	10 170	754	19500	32540	27,91000	4B	2 2B1	49500	217100	266600	T C 1		
102 4602		POUR CADASTRE VOIR VERSO PAGE FACE DENTÉ												
		COMPAGNIE DE GESTION D ALESIO LTEE/DO ALESIO HOLDING LTD												
		5890 ST JACQUES O M4A 2E9												
1001 2001 3001 4201 6620	45335225	10 170		IRR	IRR	60900	7A	1 2B1	200		200	TVV 1		
		LOT ST JACQUES O												
		INCONNU												
		PROPRIETE SUJETTE A SURTAXE SUR TERRAIN VAGUE DESSERVI												
		ANNULE												
1001 2001 2001 3001 4201 4601 6400	45335228	10 170	754-2	8245	31864	22,39500	4C	1 2B1	37300	155700	193000	T C 1		
		5894 ST JACQUES O												
		MR ROMOLO CESARI, CONTRACTOR												
		2403 MAYFAIR AV M4B 2C7												
		CORRESPONDANCE ANGLAISE												
1001 2001 2001 3001 4201 4601 6620	45335229	10 170	756-1	8170	31576	22,40500	7A	1 2B1	32100		37100	TVV 1		
		LOT ST JACQUES O												
		MR ISAIA PAGANI, CONTRACTOR												
		1460 LOUIS CR CHOMEDEY LAVAL M7M 3B4												
		PROPRIETE SUJETTE A SURTAXE SUR TERRAIN VAGUE DESSERVI												
1001 2001 2001 2002 2999 3001	45335230	10 166		IRR	21923	6,75000	4F 7B	1 2B1	42800	153,200	196,000	T C		
		LOT ST JACQUES O												
		MICROFICHE 60 F-13												

Cote annule:
Cote de l'ancien
de 45335228
(double cotisation)

CERT.	EFF.	
28-10-86	2-7-85	4/11 V3

CERT.	EFF.	
6-11-85	2-7-85	354

CERT.	EFF.	
20/1/85	11/1/85	324

CERT.	EFF.	
20/1/85	11/1/85	365

CODE	COMPTE	EMPLACEMENT - NOM, PROFESSION, RÉSIDENCE						CATEGORIE BÂTIMENT	SCOLAIRE		VALEUR EN DOLLARS			MUNICIPAL	REMARQUES
		DIV. CAD	CADASTRE	SUBDIVISION	FRONT	PROFONDEUR	SUPERFICIE		TERR	P. I. C.	TERRAIN	BATISSE	TOTAL		
4201 4601 6620	45335230	MRS MARIO GUERRIERO (ADDOLORATA TUCCIA) 3 HARROW RD HAMPSTEAD H3X 3W3						2A Z							
		PROPRIETE SUJETTE A SURTAXE SUR TERRAIN VAGUE DESSERVI													
1001 2001 2001 3001 4202 4602 6620	45335231	6020 EST ST JACQUES 0 10 R166 7			41.27 IRR	253.46 25334	14879.00 1492100	201							
					5718 57.18	27389 277.75		4F 7B		1 281	27800	118,000	135,800	27800	T V V I
		PROPRIETE SUJETTE A SURTAXE SUR TERRAIN VAGUE DESSERVI													
1001 2001 2001 3001 4201 4601 6620	45335232	LOT ST JACQUES 10 P166			653 3000	27389	5,27800	201							
								7B		2 281	7700		7700	T V V I	
		PROPRIETE SUJETTE A SURTAXE SUR TERRAIN VAGUE DESSERVI													
1001 2002 2002 3001 4213 4613	45335234	5900 ST JACQUES 0 10 170 755			IRR 11175	32023 32625	32,59000	4C		1 281	55000	72100	127100	T C I	
		PROPRIETE SUJETTE A SURTAXE SUR TERRAIN VAGUE DESSERVI													
1001 2001 2001 2002 2002 2599 3001	45335235	LOT ST JACQUES 0 10 P170			IRR	32625	24,43900	201							
					4200	34943									
					400	21543	8,84500								
					2395	18803									
							33,28400								
					10 170 759	81.99 82.02	113.02 113.81	8292.00	7B	1 281	59000		59000	T V V I	
					10 170 758	IRR	214.99	16072.00							
					10 166 9	81.99	212.17	8913.00							
						0.00	212.17								
					MICROFICHE 60 G-13	93.96	189.70	32277.00							

CODE	COMpte	EMPLACEMENT - NOM, PROFESSION, RESIDENCE						DATE/ANNEE D'ACHAT	SCOLAIRE	VALEUR EN DOLLARS			MUNICIPAL	REMARQUES	
		DIV. CAD	CADASTRE	SUBDIVISION	FRONT	PROFONDEUR	SUPERFICIE			TERRAIN	BÂTISSE	TOTAL			
4202 4602 4203 4603	45335235	M DOMENICO D ALISIO 621 COTE ST ANTOINE RD WESTMOUNT H3Y 2K5 MME DOMENICO D ALISIO (GILDA CASTELLI) 621 COTE ST ANTOINE RD WESTMOUNT H3Y 2K5													
6620		PROPRIETE SUJETTE A SURTAXE SUR TERRAIN VAGUE DESSERVI													
1001	45335238	6000 ST JACQUES O													
2001 2001		10 166 6			5907	18030	10,16800								
3001					5000	21923									
4201 4601		MME MARIO GUERRIERO (ADDOLORATA TUCCIA) 3 HARROW RD HAMPSTEAD H3X 3W3						4F	1 2B1	27200	98700	125900	T C I		
1001	45335239	6040 ST JACQUES O													
2001 2001 2002 2999		10 166 4 5736 18792 9,55900 5000 IRR 10 166 3-21 IRR IRR 7,78000 Pour CASASTAG Via Verso 17,82000													
3001								4F	1 2B1	32300	106700	139000	T C I		
4201 4601		M MARIO TROST, MECANICIEN 6040 ST JACQUES O H4A 2H4													
1001	45335246	LOT ST JACQUES O													
2002 2002 2004 2999		10 166 P3			6584	10300	9,86700								
					2620	11195									
		10 P166			IRR	IRR	12,89800								
							17,78500								
3001								7B	1 2B1	32200		32200	T W I		
4201 4601		M GIACOMO SALVATI 2066 BEACONSFIELD AV H9A 2G6													
4202 4602		M FRANCO SPURIO 2103 AV REGENT H4A 2P8													
6620		PROPRIETE SUJETTE A SURTAXE SUR TERRAIN VAGUE DESSERVI													
1001	45335247	6060 ST JACQUES													
2002 2002 2004 2004		10 166 3P2 16120 18282 16,27800 15203 18240 10 166 5 16202 IRR 22,44600 15500 IRR 37,495,00 P 166 11 IRR 151,02 0,00 1306,00 10 166 5-1 IRR 151,02 17,42 150,00													
							36501,00								
		MICROFICHE 60 H-13													

CERT.	EFP	356
6/11/85	03-1-85	

CODE	COMPTÉ	EMPLACEMENT - NOM, PROFESSION, RESIDENCE					CATEGORIE D'IMMOBILITE	VALEUR EN DOLLARS			MUNICIPAL	REMARQUES	
		N. CAD.	CADASTRE	SUBDIVISION	FRONT	PROFONDEUR		SUPERFICIE	TERR P. C.	TERRAIN			BÂTIMENT
1001	45335236	Lot St-Jacques											
2002		10	5161		88.29	14.00	1382.00						
2002					94.82	13.91							
3001													
4201		La Ville de Montréal, Service de la Gestion Immobilière					6B		4200		4200	E06	
4601		507 Pl. D'Armes #300 N2Y 2W0											

CERT.	ZVF	2
2-12	10-12-85	2

PROV. DOTT. PUBLIC
204-3

CODE	COMITÉ	EMPLACEMENT - NOM, PROFESSION, RÉSIDENCE						CATEGORIE DATUM	SCOLAIRE		VALEUR EN DOLLARS			MUNICIPAL	REMARQUES
		DIV. CAD.	CADASTRE	SUBDIVISION	FRONT	PROFONDEUR	SUPERFICIE		TERR. P. C.	TERRAIN	BÂTISSE	TOTAL			
2999	45335247						38,77400								
3001								4B	2	2B1	70700	164600	235300	T C I	
4201		M	DAGOSTINO LTEE					CA							
4601			6050 OUEST ST JACQUES		H4A 264										
1001	45335248		6100 ST JACQUES O												
2001			10 166	P2-1		IRR	IRR				11,79500				
3001								4F	2	2B1	35600	79500	115100	T C I	
4201		M	THOMAS MUFFLERS INC					CA							
4601			6100 ST JACQUES O		H4A 264										
1001	45335260		LOT ARR DU 6100 ST JACQUES O												
2002			10 166	2-2		7325	IRR								
2002						17368	23495								
3001			10 166	2-2-1		180	191.00				29938.00				
3001			10 166	2-2-2		JAR	77.67				1138.00				
4201		M	LES JARDINS ET MOTELS AUBINS INC			173-13	43.64				41665.00				
4601			6125 ST JACQUES O		H4A 265			CF							
8623			PROPRIETE SUJETTE A SURTAXE SUR TERRAIN VAGUE DESSERVI												
1001	45335266		6150-90 ST JACQUES												
2002			10 166	1-1		IRR	21920								
2002						7500	22896								
3001			Pour CADASTRE Voir Verso												
4212		M	THREE STARS ROOFING CORPORATION					CA							
4612			6150 ST JACQUES O		H4A 264										
1001	45335266		6180 ST JACQUES												
2002			10 166	1-2		7500	21320				15,64300				
2602						7500	22896								
3001								4B	1	2B1	35400	94900	130300	T C I	
4201		M	URBANO LALLI, CONTRACTEUR					CF							
4601			1020 HARVARD		H4A 267										
4202		MME	URBANO LALLI (MADALENA TOCCHI)					CF							
4602			1020 HARVARD		H4A 267										
			MICROFICHE 60 1-13												

CERT.	EIF.	356
1-1-85	2-2-85	

VERS

45335266

43335266

C.F.N.I.

4301 *Textures Deux Styles Inc.*

DIV. RAD CAD. SUBB. FRONT x PROF 401CAF.

4601 6150 St. Jacques O. H4A 2G4

10 166 1-1-1 1RR x 201.16 = 19643.00

79.26 x 193.41

CERT.	EFF.
8.1.85	16.10.84

10 166 1-1-2 79.26 x 20.21 = 2415.00

76.68 = 43.64

22.098.00

CERT.	EFF.	356
6.11.85	4.7.85	

REB30

CODE	COMPTE	EMPLACEMENT - NOM, PROFESSION, RÉSIDENCE						CATEGORIE BÂTIMENT	SCOLAIRE		VALEUR EN DOLLARS			MUNICIPAL *	REMARQUES
		DIV. D'AD.	CADASTRE	SUBDIVISION	FRONT	PROFONDEUR	SUPERFICIE		TERR. P.C.	TERRAIN	BÂTISSE	TOTAL			
1001	45335270	LOT ST JACQUES O						1201							
2002		10 4020			9153	17930									
2002					10390	10370									
3001							7A	2	281	30900		30900	TSV 1		
4211		GULF OIL CANADA LTD						CA							
4611		2020 UNIVERSITY H3A 2A5													
6630		PROPRIÉTÉ SUJETTE A SURTAXE SUR TERRAIN VAGUE NON DESSERVÉ													
1001	45335280	LOT ST JACQUES O						1201							
2002		10 4021			5500	10370									
2002					10000	IRR									
3001							7A	2	281	20800		20800	TSV 1		
4211		GULF OIL CANADA LTD						CA							
4611		2020 UNIVERSITY H3A 2A5													
6630		PROPRIÉTÉ SUJETTE A SURTAXE SUR TERRAIN VAGUE NON DESSERVÉ													
1001	45335300	6190 ST JACQUES O.													
2002		10 4022			33915	IRR									
2002					22660	21690									
3001							46	2	281	91500	87100	178600	T C 1		
4204		GULF OIL CANADA LTD						CA							
4604		2020 UNIVERSITY H3A 2A5													
6101		OCCUPATION DU DOMAINE PUBLIC													
						VALEUR						24913			
1001	45335310	LOT ST JACQUES OUEST						1201							
2002		10. P4025			33370	3270									
2002					IRR	IRR									
2004		10. 4023			IRR	000									
2004					16695	IRR									
2999															
3001							6B		281	27000		27000	E06 204-3		
4201		LA VILLE DE MONTRÉAL - SERVICE DE LA GESTION IMMOBILIERE						CF							
4601		507 PLACE D'ARMES 0300 MONTRÉAL H2Y 2R8													
1001	45335400	6224 ST JACQUES O.						1261							

CODE	COMPTÉ	EMPLACEMENT - NOM, PROFESSION, RÉSIDENCE						CATEGORIE BÂTIMENT	SCOLAIRE		VALEUR EN DOLLARS			MUNICIPAL	REMARQUES	
		DIV CAD	CADASTRE	SUBDIVISION	FRONT	PROFONDEUR	SUPERFICIE		TERR P. C.	TERRAIN	BÂTISSE	TOTAL				
2002 2002 2004 2999	45335400	10 P166			1900	6000	2,07000	D								
					6200	6050		D								
		10 P161					IRR									
3001								2A	I	251	5700	8900	14600	Y R I		
4204 4604		MR GEORGE A WILLIAMS, PLUMBER 6724 ST JACQUES O H4B 1T6						3A								
6400		<i>Correspondance anglaise F.F. 9/9/85 B</i>														
1001	45335410	6250 ST JACQUES O.						22B								
2002 2004 2999		10 P161			22900	IRR	12,07600									
		10 P166			IRR	IRR	30,41300									
							42,48900									
3001								4G	2	251	59600	65900	120500	T C I		
4204 4601		MR BRIAN LESLIE HATTEY 308 87 LAKESHORE RD POINTE CLAIR H4S 4M7 V5T 3J5						2								
4202 4602		ALFKE S HOLDINGS LIMITED 308 225 KINGSWAY VANCOUVER B C V5T 3J5						CA								
4203 4603		R.A.W. PROPERTIES LTD 328 L27 225 KINGSWAY VANCOUVER B.C. V5T 3J5						CA								
6101 6400		OCCUPATION DU DOMAINE PUBLIC VALEUR 12 <i>Correspondance anglaise FF (16/10/85) B.</i>														
1001	45335420	6260 ST JACQUES O.						22B								
2002 2002		10 161 7			12480	29800	31,84880									
		10 161 7-1			10300	34200	16,039.00									
3001		10 161 7-2			127,80 122 122	134,99 134,99 134,99	14827,00	4F	I	251	50000	102900	152300	T C I		
4205 4605		MRS GINO MARIANI (ELVIRA TORELLI) 5515 UPPER LACHINE RD H4A 2A5						2A								
4207 4607		MR ALFRED D GALARDO 2 HAVENSTOCK RD HAMPSTEAD H3X 1P2						2A								
1001	45335430	6270 ST JACQUES O.						22B								
2002 2002		10 161 6			13520	34200	35,85500									
		10 161 6-1			9650	30600	24,329.00									
3001		10 161 6-2			135,20 135,20 135,20	105,93 105,93 105,93	11125,00	4F	I	251	61500	85100	146600	T C I		
4204 4604		MR GINO MARIANI 5515 UPPER LACHINE RD H4A 2A5						2A								
4207 4607		MR ALFRED D GALARDO 2 HAVENSTOCK RD HAMPSTEAD H3X 1P2						2A								
1001	4533560U	6290-92 ST JACQUES O.						22B								

CERT.	EFF.	344
2/3/85	5/1/85	

CERT.	EFF.	356
6/11/85	2/3/85	

CERT.	EFF.	356
6/11/85	2/3/85	

CODE	COMPTÉ	EMPLACEMENT - NOM, PROFESSION, RÉSIDENCE						C	C	C	C	C	C	C	C	C	C	REMARQUES
		DIV. CAD	CADASTRE	SUBDIVISION	FRONT	PROFONDEUR	SUPERFICIE											
2002	45335600	10 P160			IRR	IRR	76,56300											
3001																		
4201		SILL-LEE HOLDINGS LTD																
4601		6290 ST JACQUES H4B 1T6						CA	3									
1001	45335700	6300 ST JACQUES O.																
2002		10 160			4100	22890	19,68000											
2002					8680	24000												
3001																		
4211		M MARIANO DAGOSTINO, JARDINIER																
4611		2070 BERKONSFIELD AV H4A 2G6 235 Oakville, Dorval H9S 2R1						BF	3									
4212		MME MARIANO DAGOSTINO (DORA GRASSI)																
4612		2070 BERKONSFIELD AV H4A 2G6 235 Oakville, Dorval H9S 2R1 (Finca # 4356 / 24,85)						BF	3									
1001	45335810	6320 ST JACQUES O																
2002		10 159	P1		12700	IRR	40,62000											
2002					18258	IRR												
3001																		
4201		BEVDOR HOLDINGS INC																
4601		69 RAVENS CROFT CIRCLE TORONTO ONT H2K 1W9						CA	2									
1001	45335820	SUD DE 6320 ST JACQUES O																
2002		10 159	P1		3000	10000	3,00000											
3001																		
4211		MERSON TIRE LTD																
4611		6320 ST JACQUES O H4B 1T6						CA	3									
1001	45335900	6330 ST JACQUES O.																
2002		10 P159			3600	5700	2,05200											
3001																		
4204		MME PIERRE CARRIERE (NOELLA BOURBONNAIS)																
4604		6330 ST JACQUES O H4B 1T6						BF	3									
1001	45335910	6340 ST JACQUES O.																

CERT.	EFF.	373
228	1-11-85	

VERSO

4201 CPM - Louis Bourbonnais

4601 6336 St. Jacques 11415 116

CERT.	EFF.
02/15/63	04/15/63

CODE	COMTE	EMPLACEMENT - NOM, PROFESSION, RESIDENCE					CATEGORIE BÂTIMENT	SOLAIRE		VALEUR EN DOLLARS			MUNICIPAL	REMARQUES		
		CH. CAD.	CADASTRE	SUBDIVISION	FRONT	PROFONDEUR		SUPERFICIE	TERR.	P. C.	TERRAIN	BÂTISSE			TOTAL	
2002	45335910				14800	36490										
2002					30770	13020										
3001																
4201		NICHOLAS MOARE LTD														
4601		6340 ST JACQUES O H4B 1T6														
1001	45336000															
		6360 ST JACQUES O.														
2002					109.30	1290										
					0.00											
3001																
4201		MR RANJIT SINGH MANN														
4601		1291 THIERRY V LASALLE H8N 1G9														
4203		MR CHEEMA GURDEV SINGH														
4603		8044 BROWNING V LASALLE H8N 2G1														
1001	45336010															
		6400 ST JACQUES O.														
2002																
2002					29125	15100										
					23910											
3001																
4201		MR VALLABHBHAI N PATEL														
4601		6400 O ST JACQUES H4B 1T6														
4202		MRS PARVATIBEN LAKUBHI-PATEL														
1001	45336020															
		6450 ST JACQUES O.														
2002																
2002					19000	15130										
					10070	15000										
3001																
4204		JOHN REID AND SON LTD														
4604		6450 ST JACQUES O H4B 1T6														
1001	45336030															
		6460-70 ST JACQUES														
2002																
2002					7725	15000										
					6745	18789										
3001																
4201		JOHN REID & FILS LTEE														
4601		6460 ST JACQUES H4B 1T6														

CODE	COMPTS	EMPLACEMENT - NOM, PROFESSION, RÉSIDENCE					CATEGORIE BÂTIMENT	SCOLAIRE		VALEUR EN DOLLARS			MUNICIPAL	REMARQUES	
		DIV CAD	CADASTRE	SUBDIVISION	FRONT	PROFONDEUR		SUPERFICIE	TERR	P. C.	TERRAIN	BÂTIMENT			TOTAL
1001	45336040	6496 ST JACQUES O					228								
2002		10 P153A			7275	18784									
2002					6505	22033									
3001							4B	2	281	39700	49900	89600	T C 1		
4211		JOHN MILLEN & SON LIMITED					CA								
4411		1320 BL LAURENTIEN V ST LAURENT H4R 1K1													
1001	45336050	6500 ST JACQUES O.					228								
2002		10 P153A			1980	15000									
2002					1800	15825									
2004		10 P153			5690	15825									
2004					5200	18140									
2999															
3001							4B	2	281	46000	62800	108800	T C 1		
4204		SIXTY FIVE HUNDRED UPPER LACHINE ROAD INC					CA								
4604		2227 BARCLAY AV H3S 1J9													
5701		ATT WEISBORD DAINON GARRAISE ALPER CO													
5702		PLACE BONAVENTURE MONTREAL H5A 1A1													
1001	45336055	6520 ST JACQUES O					228								
2002		10 153	105-1		12795	14800									
2002					11700	20000									
3001							4F	2	281	61900	160700	222100	T C 1		
4201		FAIRVIEW CENTRES CANADA LTD					CA								
4601		6510 UPPER LACHINE RD 6510 St. Jacques O. H4B 1T6 F1222 (as 4-85) om 4567													
1001	45336060	6510 ST JACQUES O.					228								
2002		10 153A	61		188	30840									
2002		10 153	8105		41970	42900									
2004		10 153	8105		4715	113,66300									
2004					21952	70600									
2999															
3001							4B	2	281	276900	2798300	3067200	T C 1		
4201		FAIRVIEW CENTRES CANADA LTD					CA								
4601		6510 UPPER LACHINE RD F1222 (17-5-85) JB 4547C 6510 St. Jacques O. H4B 1T6 F1222 (25-4-85) om 4567													
1001	45336100	6540 ST JACQUES O.					228								

VERSO

Pour CADASTRE Voir VERSO

45336050

CFN1

4201 Compagnie Centrale Electricite Ltée

4601 5719 St-Jacques H4A 1E7

6500 St-Jacques O. H4B 1T6

F.1222 H4513 Q08 15-485

CERT.	REF.
9-11-84	69-84

45336066

DIV. CAD.	CAD.	SUBS.	FRONT x PARF.	SUPERF.
10	153A	61-1	11R x 11A	132422.00
			11A x 1300.10	
10	153A	61-2	33.99 x 306.30	50774.00
			419.72	
10	153	105-2	11R x 300.10	77500.00
			239.14 x 511.98	
10	153	105-3	33.11 x 110.52	36492.00
			11R x 195.87	
				267146.00

CERT.	REF.	356
1-11-85	225-85	

AEMO

CODE	COMPTE	EMPLACEMENT - NOM, PROFESSION, RÉSIDENCE						CATEGORIE BÂTIMENT	SCOLAIRE		VALEUR EN DOLLARS			MUNICIPAL	REMARQUES
		DIV. CAD.	CADASTRE	SUBDIVISION	FRONT	PROFONDEUR	SUPERFICIE		TERR.	P. C.	TERRAIN	BÂTISSE	TOTAL		
2002 2002	45336100 A-154808 28-11-85.	10 P153			7478 27564	70783 IRR	170,39000	4B 2A	1 1	2B1 2B1	177900 37900	17200 10900	195100 48800	T C T R	
4204 4604 4207 4210 4619		MR JAMES R BEATTIE 1/3, R E AGENT 14 RICHELIEU RD CHAMBLY J3L 297 ESTATE MRS WILLIAM R B BERTRAM-JEAN J 1 BEATTIE 1/3 ESTATE JOHN D H B BEATTIE 1/3, CLERGYMAN HARICK SCOTLAND						1A DAS DAS	2 1 2						
1001 2002 2002	45336110 A-146976 10-7-85 A-14604 10-7-85	6546-50 ST JACQUES O.			23996 17408	13458 15000	27,98100	2B1							
3001 4201 4601 6400		MISS PAULINE OLIVIA WATKINS 5803 YONGE HIGH WILLOWDALE ONT M2M 3V5 CORRESPONDANCE ANGLAISE						4B 3A	1 2	2B1	84100	182700	266800	T C T C	CERT. EFF. 6/10/85 10/7/85 356 Particulier 45336109 + 45336111
7001	45336111	CAD 152													
1001 2002 2002	45336120	6580 98 ST JACQUES O			21790	74000 75500	148,75500	2B1							
3001 4201 4601 6400		JARDIN MOTEL NITTOLO INC 6580 ST JACQUES O H4B 1V8 CORRESPONDANCE ANGLAISE 11/16/85						4B CF	1 1	2B1	301000	1081000	1382000	T C T C	
1001 2002 2002	45336300	6620-40 ST JACQUES O.			IRR	IRR	292,05000	2B1							
3001 4201 4601 6400		JARDIN MOTEL NITTOLO INC 6580 ST JACQUES O H4B 1V8 CORRESPONDANCE ANGLAISE 11/16/85						4B CF	1 1	2B1	592900	56200	649100	T C T C	
1001	45334525	6670 ST JACQUES						2B1							

4533.6100

CAN1

4101 Sengakis Food Corporation
St-Jacques Ltd

4601 3814 Notre-Dame O. NYC 1P2

CERT.	DT.	370
11-2-80	DEWB	

CODE	COMpte	EMPLACEMENT - NOM, PROFESSION, RÉSIDENCE					CATEGORIE BÂTIMENT	SCOLAIRE		VALEUR EN DOLLARS			MUNICIPAL	REMARQUES	
		DIV. CAD.	CADASTRE	SUBDIVISION	FRONT	PROFONDEUR		SUPERFICIE	TERR. P. C.	TERRAIN	BÂTISSE	TOTAL			
1001	45336109	6546 ST-JACQUES													
2001		10	P153		8365	13480									
3001							4B	2B1	34000	99400	133400	T	C		
4201		M. ROBERT E. CONNOLLY					1F								
4601		2 Carré Westmount, *403, Westmount H3Z 2S4													
4202		M. IAN BA TAYLOR					1F								
4602		4339 Montrose, Westmount H3Y 2A8													
1001	45336111	6550 ST-JACQUES													
2001		10	P153		15627	13480									
2001					9043	15000									
3001							4B	2B1	50000	83400	133400	T	C		
4201		M. CHRISTOPHER PORTEOUS					1F								
4202		M. SCOTT PHELAN													
5701		Att. Tentures CHOTCO Enr'g													
5701		4361 Mayfair H3B 2E2													

CODE	COMPTE	EMPLACEMENT - NOM. PROFESSION. RÉSIDENCE					CATEGORIE BÂTIMENT	SCOLAIRE		VALEUR EN DOLLARS			MUNICIPAL	REMARQUES
		DIV. CAD.	CADASTRE	SUBDIVISION	FRONT	PROFONDEUR		SUPERFICIE	TERR.	BÂTISSE	TOTAL			
2002 2002	45336525	10 151	667-1	7500	8550	6,00400								
3001				7500	7460		4B	2 291	18100	32900	51000	T C 1		
4201 4601		MR THOMAS F GAVIN 100 ABBOTT WESTMOUNT H3Z 2J9												
1001	45336550	6690-6700 ST JACQUES												
2002 2004 2004 2006 2006 2999		10 151		IRR	IRR	60,26200								
		10 151	660	7500	7460	5,21800								
				7320	6700									
		10 151	667-2	7500	40996	30,37500								
				7600	40005									
		VOIR NEXSO pour cadastres												
3001	45336500						4H	1 291	170900	383600	554500	T C 1		
4201 4601	45336580 P553A	MR THOMAS F GAVIN 100 ABBOTT WESTMOUNT H3Z 2J9												
1001	45336600	6710 ST JACQUES O.												
2002		10 151	679			68,777.00 70,409.00								
3001							4H	1 201	121,700	164,300	286,000	T C 1		
4201 4601		M GILLES POULIOT, AGENT D AFFAIRES 570 GERVAIS STE DOROTHEE LAVAL H7X 1M7												
1001	45336610	LOT ARR ST. JACQUES O.												
2002 2004 2004 3001		10 151	679	25.00 IRR	131.55 IRR	1,639.00 44,152.00 44,192.00 45,824.00								
4201 4601		M GILLES POULIOT, AGENT D AFFAIRES 570 GERVAIS STE DOROTHEE LAVAL H7X 1M7												
6620		PROPRIETE SUJETTE A SURTAXE SUR TERRAIN VAGUE DESSERVI												
1001	45336620	6750 ST JACQUES O.												
2002	A-147863 2-8-85	10 151	681	12500	12500	15,93000								
3001							4B	2 291	46,500	160,000	206,500	T C 1		
4201 4601		DONUT KING INC 1405 Paul #500 H3A 1B5 6750 UPPER LACHINE RD H3B 1V8												
6400		CORRESPONDANCE ANGLAISE												
		MICROFICHE 60 P-13												

45336610

CA 1

45336550

Cadastrales

4201 Senghin Food Corporation St. Jacques Ste

4601 3814 Avenue Desse C, H4C 1P9

CERT.	EFF.	
17.1.55	1.1.55	

2002	10	ISI	689	188	344.19	74.790.00
2004	10	ISI	680	75.00	252.56	
				73.20	74.60	5.218.00
2006	10	ISI	690	1AR	73.46	
				149.60	88.78	11.957.00
2008	10	ISI	661-2-1	77.66	64.63	
				75.85	73.46	5.179.00
2999			Superficie totale			97.144.00

45336620

CAN 1

4201 123573 CANADA Inc

4601 plus fees H3A 1S5

6750 St-Jacques H4B 1W8 F1221 (506) 912 8579

CERT.	EFF.	356
24.1.55	23.5.55	

CERT.	EFF.	313
26.2.50	24.10.85	

1930

CODE	COMPTE	EMPLACEMENT - NOM, PROFESSION, RÉSIDENCE						CATEGORIE BÂTIMENT	SCOLAIRE		VALEUR EN DOLLARS			MUNICIPAL	REMARQUES
		DIV. CAD	CADASTRE	SUBDIVISION	FRONT	PROFONDEUR	SUPERFICIE		TERR. P. C.	TERRAIN	BÂTISSE	TOTAL			
1001	45336560	6710 St-Jacques O.													
2002		10	151	P679	137.80	343.39	51,420.00								
2002					180.84	Irr									
3001															
4201		137193 Canada Inc.													
4601		6710 St-Jacques H4B 1V8						CF	1						
1001	45336580	Lot Arr St-Jacques O.													
2002		10	151	P679	180.71	85.71	17,357.00								
2002					182.15	102.48									
3001															
4201		M. Gilles Pouliot													
4601		570 Gervais, Ste-Dorothée, Laval H7X 1M7						BF	2						
6620		Propriété Sujette à Surtaxe sur Terrain Vague Desservi													

15-5-85	1-1-85	333
---------	--------	-----

15-5-85	1-1-85	333
---------	--------	-----

15-5-85	1-1-85	333
---------	--------	-----

15-5-85	1-1-85	333
---------	--------	-----

P533A

CODE	COMPTE	EMPLACEMENT - NOM, PROFESSION, RÉSIDENCE						CATEGORIE BÂTIMENT	SCOLAIRE		VALEUR EN DOLLARS			MUNICIPAL	REMARQUES
		DIV. CAD.	CADASTRE	SUBDIVISION	FRONT	PROFONDEUR	SUPERFICIE		TERR. P. C.	TERRAIN	BÂTISSE	TOTAL			
1001	45336700	6790-6800 ST JACQUES						281							
2002		10 151	568		5045	10000									
2004		10 P151			IRR	20000									
2004					10000										
2999															
3001															
4201		EONIZER INC						CA							
4601		1395 ST ANDRE H2L 356 6500 St-Jacques H4B 1V 8 F (2000)													
1001	45336900	LOT ST JACQUES 0.						281							
2002	A-145369 28-6-85	10 P149			1500	86890									
2002						89320									
3001															
4204		CORPORATION DE GAZ NATUREL DU QUEBEC VERSO						CF							
4604		1717 DU HAVRE H2K 2X3													
6620		Propriété sujette à surtaxe sur terrain vague desservi													
1001	45337050	6810 ST JACQUES						281							
2002		10 149	618		20000	15059									
2002					IRR	IRR									
2004		10 149	P608		17800	16190									
2004					20200	22360									
2999															
3001															
4201		SERGAKIS FOOD CORPORATION CANADA LTD						CA							
4601		3800 NOTRE DAME O H4C 1P9													
1001	45337070	LOT ST JACQUES						281							
2002		10 149	P608		IRR	IRR									
2004		10 145	1P2		IRR	IRR									
2999															
3001															
4201		SERGAKIS FOOD CORPORATION ST JACQUES LTD						CA							
4601		3800 NOTRE DAME O H4C 1P9													
6620		PROPRIETE SUJETTE A SURTAXE SUR TERRAIN VAGUE DESSERVI													
	45337080	maillage 554A													
1001	45337100	LOT ST JACQUES 0						281							
2002	A-145371 16-4-85	10 149	P608		IRR	IRR									
		MICROFICHE 60 B-14													

CERT.	EFF.	363
28-11-85	18-7-85	
Chanc. des parties sur 45337080		

45336900

CFNI

4201 Corporation D'Aliments Sargaria de
Canada Ltée

4601 3814 route Blainville H4C 1P8

CERT.	EFF.	344
23/4/85	27/6/85	

CODE	COMPTÉ	EMPLACEMENT - NOM, PROFESSION, RÉSIDENCE					CATEGORIE PARCÉLLE	SCOLAIRE		VALEUR EN DOLLARS			MUNICIPAL	REMARQUES										
		DIV. CAD.	CADASTRE	SUBDIVISION	FRONT	PROFONDEUR		SUPERFICIE	TERR. P. C.	TERRAIN	BATISSE	TOTAL												
1001	45337080	Lot arr. St-Jacques													Morc. provient de 45337100 et 45337221									
2032		10	149	P608	irr.	irr.					8,52800			<table border="1"> <tr> <td>CERT.</td> <td>EFF.</td> <td></td> </tr> <tr> <td>22-1</td> <td>12-4</td> <td>363</td> </tr> <tr> <td>52</td> <td>73</td> <td></td> </tr> </table>		CERT.	EFF.		22-1	12-4	363	52	73	
CERT.	EFF.																							
22-1	12-4	363																						
52	73																							
2004		10	145	L-P2	irr.	irr.					1,66700													
2999											10,19500													
3001							7B	2B1	3100			3100	TVV											
4201		Sergakis Food Corporation of Canada Ltd					CA	1																
4601		3800 Notre Dame O. HAC 1P9																						
6620		Propriété sujette à surtaxe sur terrain vague desservi																						

CODE	COMPTE	EMPLACEMENT - NOM, PROFESSION, RESIDENCE						CATEGORIE BÂTIMENT	SCOLAIRE	VALEUR EN DOLLARS			MUNICIPAL	REMARQUES		
		DIV. CAD.	CADASTRE	SUBDIVISION	FRONT	PROFONDEUR	SUPERFICIE			TERRAIN	BÂTISSSE	TOTAL				
3001	45337100							7B	1	2B1	21600 24300		21600 24300	TVV		
4201		MR FRED SNYDER 2150 NOTRE DAME LACHINE M8S 2G6						1A		2						
4801		Village of J. J. J. E. 12317. 112Y. 133														
5701		PROPRIÉTÉ SUJETTE À SURTAXE SUR TERRAIN VAGUE DESSERVI														
6020																
1001	45337165	6914 ST JACQUES														
2001	A-156839	10 P146														
2001	2712.05.	9087 27487 23,44500														
3001		10 P146										82,000	127,400	209,400		
3001		10 145 1P1										78700	127400	198100	T C	
4201		MR KESHAV J PATEL														
4601		6714 ST JACQUES O H4B 1VB						1A		3						
4202		MR BHULABHAI J PATEL						1A		1						
4602		6914 ST JACQUES O H4B 1VB														
1001	45337202	6950 ST JACQUES O														
2001		10 145 1-P1														
2001		10 P146														
3001		10 145										88,000	167,600	255,600	T C	
4201		PYRRALIS INVESTMENTS CANADA LTD										52300	123900	176200	T C	
4601		3800 ST PATRICK H4E 1A4														
1001	45337204	6956 ST JACQUES														
2002	A-138649	10 P146														
2002	1-4-80	5963 2700 6,36500														
2004		10 145 1-P1														
2004		16600 15300 9,12400														
2999		15,48900														
3001												46700	43700	90400	T C	
4202		MR KESHAV J PATEL						1A		1						
4602		6914 ST JACQUES O H4B 1VB														
1001	45337210	6960 ST JACQUES O.														
2002		10 145 1-P2														
2002		21400 13616 27,69000														
3001		10 145 1-P2														
3001		20000 13800 4913,00														
		66,17 86,93 4913,00														
		48,00 56,72 32,603,00										62600	169500	232100	T C	
												74400	169500	242900		
		MICROFICHE 60 C-14														

ANNULÉ

45337165

CFW1

4401 116997 Canada Inc

4601 5 Pl. Ville Marie #1700 H3B 2G2

5701 att Phillips & Vineberg

5702 5 Pl. Ville Marie #1700 H3B 2G2

CERT.	EFF.	376
11-3-86	12-1-86	

CODE	COMpte	EMPLACEMENT - NOM, PROFESSION, RESIDENCE						CATEGORIE BÂTIMENT	SCOLAIRE		VALEUR EN DOLLARS			MUNICIPAL	REMARQUES	
		DIV. CAD.	CADASTRE	SUBDIVISION	FRONT	PROFONDEUR	SUPERFICIE		TERR.	P. C.	TERRAIN	BÂTISSE	TOTAL			
4201 4601	45337210	VERSO HOTEL COLIBRI 1971 INC 594 MARIE VICTORIN BOUCHÉVILLE J4B 1X4						CA	2							
1001	45337220	LOT ARR ST JACQUES 0.														
2001 2001		10 145	P2		1500	47106 47258										
3001		VERSO														
4201 4601		MR ELWOOD E SHUFELLO 6950 ST JACQUES H4B 1V8						1A	1							
6626		(1) PROPRIÉTÉ SUJETTE À SURTAXE SUR TERRAIN VAGUE DESSERVI														
1001	45337221	LOT ST JACQUES 0														
2001	A-139663 18-4-85	10 145	1-P2		IRR	IRR										
3001		VERSO														
4201 4601 5701 5702 6623		MR FRED SNYDER, VENDEUR 2150 NOTRE DAME LACHINE H8S 2G6 ATT. Ville de Montréal H2205 155 Notre-Dame E. # 307 P1222 H4319 D.C. (C6-1-25) PROPRIÉTÉ SUJETTE À SURTAXE SUR TERRAIN VAGUE DESSERVI						1A	2							
1501	45337230	6966 ST JACQUES 0														
2002 2002		10 145	3		11303 9205	9000 10100										
3001																
4211 4611		FOODCORP LIMITED 6966 ST JACQUES 0 H4B 1V8						CA	1							
1001	45337240	LOT ARR ST JACQUES 0.														
2002 2002		10 145	1-P2		6617 4800	8683 8672										
3001																
4201 4601		PLACEMENTS ROSAIRE BERTRAND INC 6960 ST JACQUES 0 H4B 1V8						CA	1							
6220		TERRAIN DE STATIONNEMENT														
7001		CHEMIN STE ANNE DE BELLEVUE														
		MICROFICHE 60 D-14														

CERT.	EFF.	
28-11	18-4	363
35	8	

avec des portées sur 45337180

CERT.	EFF.	
11-12-85	1-1-85	2
		70

PORTÉ 45337210

ANNULÉ

45337220

9FE1

4201 Ville de Montreal - Service de la Gestion Locaux

4601 507 Pl. d'Armes # 300 H21 2WB

CERT.	EFF.	QRS
8185	6984	347

45337221

CAN1

4201 Societe Food Corporation

4601 3800 Notre-Dame O. H4C 1P9

CERT.	EFF.	QRS
6385	1284	390

45337210

CAN1

4201 Les Pharmacies Rosaire Richard Inc

4601 6960 St. Jacques O. H4B 1V8

CERT.	EFF.	QRS
27835	11485	347

CODE	COMPTE	EMPLACEMENT - NOM, PROFESSION, RÉSIDENCE					CATEGORIE BÂTIMENT	SCOLAIRE		VALEUR EN DOLLARS			MUNICIPAL	REMARQUES	
		DIV. CAD	CADASTRE	SUBDIVISION	FRONT	PROFONDEUR		SUPERFICIE	TERR	P. G.	TERRAIN	BÂTISSSE			TOTAL
1001	45337800	7050 ST JACQUES O.					288								
2002		10 144	11		1500	47500					7,16200				
2002					1500	40000									
2004		10 144	10		41300	IRR					261,58000				
2004					41650	60500									
2999											268,74200				
3001															
4204		INTERNATIONAL HARVESTER CO OF CANADA LTD					CA	2							
4604		P. O. BOX 2020 208 HILLYARD HAMILTON ONT L8M 3S5													
1001	45337815	7250 BL MONTREAL TORONTO					288								
2002		10 144	12		15000	20000					30,00000				
2004		10 144	13		17500	20000					28,87500				
2004					IRR	10565									
2006		10 144	27		IRR	5000					22,32900				
2006					32500	14435									
2999											81,20400				
3001															
4211		MR TASSOS VOUSINAS 12 1/2, MERCHANT					1A	2							
4611		7250 BL MONTREAL TORONTO H4B 1T4													
4212		MRS TASSOS VOUSINAS (EVANGELIA STRATROYOU 12 1/2)					1A	2							
4612		896 56E AVENUE LACHINE H8T 3C2													
4213		MR SPIROS VOUSINAS 25, MERCHANT					1A	2							
4613		896 56E AVENUE LACHINE H8T 3C2													
4214		MR STEPHANOS VOUSINAS 15, MERCHANT					1A	2							
4614		909 55E AVENUE LACHINE H8T 3B5													
4215		MR THEODOROS VOUSINAS 7 1/2, MERCHANT					1A	2							
4615		907 55E AVENUE LACHINE H8T 3B5													
4216		MRS THEODOROS VOUSINAS (ANNA VOUSINAS 7 1/2)					1A	2							
4616		907 55E AVENUE LACHINE H8T 3B5													
4217		MR NICOLAS VOUSINAS 10, MERCHANT					1A	2							
4617		896 56E AVENUE LACHINE H8T 3C2													
4218		MR PERICLES VOUSINAS 5, MERCHANT					1A	2							
4618		795 55E AVENUE LACHINE H8T 3B5													
4219		MRS PERICLES VOUSINAS (LABROULA PAPANKOLATOS 5)					1A	2							
4619		795 55E AVENUE LACHINE H8T 3B5													
5701		ATT BELVEDERE HOTEL													
5702		7250 BL MONTREAL TORONTO H4B 1T4													
1001	45337835	LOT ST JACQUES					288								
2002		10 144	29		22430	21000					47,43000				
2002					22748	21007									
3001															
							78	1	281	126700		126700	TVV 1		

CODE	COMpte	EMPLACEMENT - NOM, PROFESSION, RÉSIDENCE					CATEGORIE BÂTIMENT	SCOLAIRE		VALEUR EN DOLLARS			MUNICIPAL	REMARQUES
		DIV. CAD.	CADASTRE	SUBDIVISION	FRONT	PROFONDEUR		SUPERFICIE	TERR.	P. C.	TERRAIN	BÂTISSE		
4201	45337835	MR TAKKIS VOUTSINAS 20%, MERCHANT					1A							
4601		7250 BL MONTREAL-TORONTO H4B 1T4												
4202		MR SPIRIDON VOUTSINAS 20%, MERCHANT					1A							
4602		896 56E AVENUE LACHINE H8T 3C2												
4203		MR STEPHANOS VOUTSINAS 15%, MERCHANT					1A							
4603		909 55E AVENUE LACHINE H8T 3B5												
4204		MR THEODOROS VOUTSINAS 15%, MERCHANT					1A							
4604		907 55E AVENUE LACHINE H8T 3B5												
4205		MR PERICLES VOUTSINAS 15%, MERCHANT					1A							
4605		795 55E AVENUE LACHINE H8T 3B5												
4206		MR NICOLAS VOUTSINAS 15%, MERCHANT					1A							
4606		896 56E AVENUE LACHINE H8T 3C2												
5701		ATT BELVEDERE MOTEL												
5702		7250 BL MONTREAL TORONTO H4B 1T4												
6620		PROPRIÉTÉ SUJETTE A SURTAXE SUR TERRAIN VAGUE DESSERVI												
1001	45337895	LOT ST JACQUES												
2002		10 144 28												
2002		32500 13000 25,18400												
3001														
4201		MR TAKKIS VOUTSINAS 20%, MERCHANT					1A							
4601		7250 BL MONTREAL-TORONTO H4B 1T4												
4202		MR SPIRIDON VOUTSINAS 20%, MERCHANT					1A							
4602		896 56E AVENUE LACHINE H8T 3C2												
4203		MR STEPHANOS VOUTSINAS 15%, MERCHANT					1A							
4603		909 55E AVENUE LACHINE H8T 3B5												
4204		MR THEODOROS VOUTSINAS 15%, MERCHANT					1A							
4604		907 55E AVENUE LACHINE H8T 3B5												
4205		MR PERICLES VOUTSINAS 15%, MERCHANT					1A							
4605		795 55E AVENUE LACHINE H8T 3B5												
4206		MR NICOLAS VOUTSINAS 15%, MERCHANT					1A							
4606		896 56E AVENUE LACHINE H8T 3C2												
5701		ATT BELVEDERE MOTEL												
5702		7250 BL MONTREAL TORONTO H4B 1T4												
6620		PROPRIÉTÉ SUJETTE A SURTAXE SUR TERRAIN VAGUE DESSERVI												
1001	45337900	LOT ARR ST JACQUES O.												
2002		10 P144												
2001														
4204		LA CITE DE WESTMOUNT					7A							
4604		4333 SHERBRODKE O WESTMOUNT H3Z 1E2												
1001	45337910	LOT ST JACQUES O.												
		MICROFICHE 160 F-14												

CODE	COMPTE	EMPLACEMENT - NOM, PROFESSION, RÉSIDENCE					CATEGORIE BÂTIMENT	SCOLAIRE		VALEUR EN DOLLARS			MUNICIPAL	REMARQUES		
		DIV. CAD	CADASTRE	SUBDIVISION	FRONT	PROFONDEUR		SUPERFICIE	TERR. P. I. C.	TERRAIN	BÂTISSE	TOTAL				
2002 2002	45337910	10 P144			24745 19690	11020 IRR	33,29000									
3001																
4204 4604 6690		PROVINCE DE QUEBEC MINS DE LA VOIRIE 255 BL CREMAZIE E #800 H2M 1L5 <i>Propriété sujette à surtaxe sur terrain vague desservi</i>														
1001	45337920	LOT ST JACQUES O.														
2002 2002		10 144	Op 14		49.21 26545	17.28 33.89	11020 1228	1,184.00 17,12869								
3001																
4204 4604	45337905	PROVINCE DE QUEBEC MINS DE LA VOIRIE 255 BL CREMAZIE E #800 H2M 1L5 <i>Page 559 A</i>														
1001	45338100	LOT APR ST JACQUES O.														
2002		10 P142					266,22000									
3001																
4202 4602 4203 4603		21736 CANADA LTD 50% 1310 GREENE AV #500 WESTMOUNT H3Z 2B2 M PERCY ABELSON 50% 5180 QUEEN MARY #340 H3R 3E7														
5701 5702		ATT PERCY ABELSON 5180 QUEEN MARY #340 MTL H3R 3E7														
6620		PROPRIÉTÉ SUJETTE À SURTAXE SUR TERRAIN VAGUE DESSERVI														
1001	45338200	7290 ST JACQUES O.														
2002 2004 2006 2006 2008 2010 2010 2012 2012 2014 2014 2999		10 142	P1343 ✓		1470	9400	69100									
		10 142	1342 ✓		2500	9400	2,35000									
		10 142	P1337 ✓		2500	14800	3,93700									
							16780									
		10 142	1341 ✓		2500	9400	2,35000									
		10 142	1340 ✓		2400	8510	2,63900									
							11000									
		10 142	1339 ✓		2400	11000	2,86800									
							12900									
		10 142	1338 ✓		2400	12900	3,32400									
							14800									
							18,15900									
3001																
								4C	Z	2B1	54800	66600	123400	T C 1		

CERT.	EFF.	
28/3/86	11/1/85	373

non plus payée
204-1 45337925

45338100

45337910

CAI.2

IEE.1

4201 81736 Carados Ltd 50%
4601 1310 Bureau #500, Westmount H3Z 2R2

4201 771 Fredericks Period
4601 2489 9day fair H4B 2C7

2AI.2

GRAT.	EPP.
5/1/85	11/85
	373

4202 Mrs Beatrice Fauxer Albeon 50%
4602 519 de Gaspe H3B3, Verdun H3E 1E9

4701 Mrs Beatrice Fauxer Albeon
4702 519 de Gaspe H3B3, Verdun H3E 1E9

GRAT.	EPP.
5/1/85	11/85

14100
13500
13500
11500
11500
2210
2400
14000
2400
14000

(50)

45330

IV 5 000

15100

11100 100 I

(50)

1

1350

(50)

1

RÔLE D'ÉVALUATION DES IMMEUBLES POUR L'EXERCICE FINANCIER 1985

SERVICE D'ÉVALUATION

CODE	COMPTE	EMPLACEMENT - NOM, PROFESSION, RESIDENCE					CATEGORIE D'IMMEUBLE	VALEUR EN DOLLARS			MUNICIPAL	REMARQUES		
		DIV. CAD.	CADASTRE	SUBDIVISION	FRONT	PROFONDEUR		SUPERFICIE	SCOLAIRE	TEPR			TERRAIN	BÂTISSE
1001	45337925													
2002														
2002														
3001														
4201														
4601														
6620														

CERT.	EFF.	
28/2/86	1/1/85	373

CERT.	EFF.	
28/2/86	12/10/85	373

T W more pro
45337920

CODE	COMPTE	EMPLACEMENT - NOM, PROFESSION, RESIDENCE						CATEGORIE BÂTIMENT	SCOLAIRE			VALEUR EN DOLLARS			MUNICIPAL	REMARQUES	
		DIV. CAD	CADASTRE	SUBDIVISION	FRONT	PROFONDEUR	SUPERFICIE		TERRE	P.	C.	TERRAIN	BÂTISSE	TOTAL			
4201 4601	45338200	PILOT PNEUMATIC EQUIPMENT LTEE 7290 ST JACQUES H4B 1W1						CF									
4200		CORRESPONDANCE ANGLAISE #17/6/87															
7001		WEST BROADWAY															
1001	45338600	7300 ST JACQUES O.						4331									
2002		10 142	1323		2500	9700						2,42500					
2004		10 142	1324		2500	9700						2,42500					
2006		10 142	1325		2500	9700						2,42500					
2008		10 142	1321		2500	8000						2,24700					
2008						9980											
2010		10 142	1320		2400	9980						2,62300					
2010						11880											
2012		10 142	1319		2400	11880						3,07900					
2012						13780											
2014		10 142	1318		2400	13780						3,53500					
2014						15680											
2016		10 142	1322		2500	9700						2,42500					
2018		10 142	1326		2500	9700						2,42500					
2020		10 142	1327		2500	9700						2,42500					
2022		10 142	1328		2500	9700						2,42500					
2024		10 142	1329		2500	9700						2,42500					
2026		10 142	1313		2500	9700						2,42500					
2028		10 142	1312		2500	9700						2,42500					
2030		10 142	1311		2500	9700						2,42500					
2032		10 142	1310		2500	9700						2,42500					
2034		10 142	1309		2500	9700						2,42500					
2036		10 142	1308		2500	9700						2,42500					
2038		10 142	1307		2500	9700						2,42500					
2040		10 142	1306		2500	9700						2,42500					
2042		10 142	1305		2500	9700						2,42500					
2044		10 142	1304		2500	9700						2,42500					
2046		10 142	1303		2500	9700						2,42500					
2999												57,55900					
3001								4C									
4201 4601		130143 CANADA LTEE 1255 PHILLIPS SQUARE #605 H3B 3G5 c.p. 1268 Succ B H3B 3L4 #1255-4438 p. 39-10-84						CF									
1001	45339000	7310-20 ST JACQUES O 1955 WESTMORE AV						4331									
1002																	
2002		10 142	1302		2400	8180						2,19200					
2002						10080											
2004		10 142	1301		2400	10080						2,64700					
2004						11730											
2006		10 142	1300		2400	11730						3,10300					
2006						13680											
2008		10 142	P1299		1636	13680						2,67800					
2008						1RR											
2999												11,62000					

CERT.	EFF.	
8-1-85	1-7-85	318

CODES	COMPTÉ	EMPLACEMENT - NOM, PROFESSION, RÉSIDENCE						CATEGORIE BÂTIMENT	SCOLAIRE		VALEUR EN DOLLARS			MUNICIPAL	REMARQUES	
		DIV CAD	CADASTRE	SUBDIVISION	FRONT	PROFONDEUR	SUPERFICIE		USAGES	TEPR P.C.	TERRAIN	BÂTIMENT	TOTAL			
3001	45339000							48	2	281	35000	128400	163400	T C 1		
4201		PHIPPS GRAPHIQUES INC						CF								
4601		7310 ST JACQUES H4B 1W1														
4800		CORRESPONDANCE ANGLAISE <i>11/16/82</i>														
7001		WESTMORE AV														
1001	45339400	7360 ST JACQUES O.						333								
2002		10 142	1279		2400	9920										
2002						11880										
2004		10 142	1278		2400	11880										
2004						13780										
2006		10 142	1277		2400	13780										
2006						15680										
2008		10 142	1280		2500	8000										
2008						9980										
2999																
3001								48	1	281	31600	93900	128500	T C 1		
4202		MISS JANE LEE						7A								
4602		7360 ST JACQUES H4B 1W3														
1001	45339410	7420 ST JACQUES O.						333								
2002		10 142	1496		33010	56020										
2002					IRR	IRR										
3001								58	2	281	282200	1446900	1729100	T C 1		
4204		CANADIAN GENERAL ELECTRIC CO LTD						CA	2							
4604		214 KING ST W TORONTO ONT M5H 1K4														
5701		ATT MONTREAL ARMATURE WORKS LTD														
5702		7420 ST JACQUES O H4B 1W3														
1001	45339420	7460-70 ST JACQUES O						333								
2002		10 141	963		22740	62150										
2002						28785										
2004		10 141	746-1		12930	7500										
2004						7645										
2999																
3001								58	2	281	622,500	3,245,500	3,874,000	T C 1		
4204		DOMINION DAIRIES LIMITED						CA								
4604		7470 ST JACQUES O H4B 1W4														
5701		<i>at: M. Serge - Tronier</i>														
5702		<i>7470 St. Jacques O. Mt. H. H. 104</i>														

VERSO

CERT. - EFF. *2/1/85* 353

45339420

0201

4201- Raiter's Court

4601- 7470 St. Jacques O. H. B. - 1014

CERT.	REV.	DATE
247-01	1-1-58	2/20

NO.	DATE	DESCRIPTION	AMOUNT	BALANCE
1	1-1-58
2	1-1-58
3	1-1-58

APPROVED BY: [Signature]

APPROVED BY: [Signature]

NO.	DATE	DESCRIPTION	AMOUNT	BALANCE
4	1-1-58
5	1-1-58
6	1-1-58

APPROVED BY: [Signature]

APPROVED BY: [Signature]

NO.	DATE	DESCRIPTION	AMOUNT	BALANCE
7	1-1-58
8	1-1-58
9	1-1-58
10	1-1-58
11	1-1-58
12	1-1-58

APPROVED BY: [Signature]

APPROVED BY: [Signature]

APPROVED BY: [Signature]

APPROVED BY: [Signature]

CODE	COMPTE	EMPLACEMENT - NOM, PROFESSION, RÉSIDENCE						CATEGORIE BÂTIMENT	SCOLAIRE		VALEUR EN DOLLARS			MUNICIPAL	REMARQUES	
		DIV. CAD.	CADASTRE	SUBDIVISION	FRONT	PROFONDEUR	SUPERFICIE		TERR. P.C.	TERRAIN	BÂTISSE	TOTAL				
1001	45339440	7486	ST JACQUES 0													
2002		10	P141		28900	IRR	241,78100									
2002					28650											
3001								1B	2B1	582300	3097900	3680200	E19	204-14		
4204		THE GOVERNING COUNCIL OF THE SALVATION ARMY CANADA EST 20 ALBERT ST TORONTO ONT M5G 1A6														
4604		ATT THE SALVATION ARMY P O BOX 4021 STATION A TORONTO ONTARIO M5W 2B1														
5701																
5702																
1001	45339450	7455	BL MONTREAL TORONTO													
1002		10	P141		IRR	17300	124,90400									
2002					57170	24250										
2002																
3001								4H	1 2B1	347900	145200	543100	T C	B. de B. 86-2880 06-01-87 g		
4204		MME RAPHAEL RUFFO (ANNETTE GOHIER) 191 BROCK AV SOUTH MONTREAL OUEST H4X 2E7														
4604																
1001	45339455	LOT BL MONTREAL TORONTO														
2002		10	142	1294	2500	9700	2,42500									
2004		10	P142		IRR	4300	25,96300									
2008		10	142	P1254	7080	12470	2,64000									
2008						8000										
2010		10	142	P1273	500	1290	3200									
2010						1380										
2012		10	142	P1274	2500	IRR	1,12300									
2012					1290	9700										
2014		10	142	1275	2500	9700	2,42500									
2016		10	142	1276	2500	9700	2,42500									
2018		10	142	1295	2500	9700	2,42500									
2020		10	142	1296	2500	9700	2,42500									
2020							41,88300									
2029																
3001								7B	1 2B1	15900		15900	TEV 1			
4201		MR RAPHAEL RUFFO 191 AV BROCK SUD MONTREAL OUEST H4X 2E7														
4601		PROPRIETE SUJETTE A SURTAXE SUR TERRAIN VAGUE NON DESSERVI														
1001	45339460	LOT ARR ST JACQUES 0.														
2002		10	P141													
2004		10	P141													
2004							30,86800									
2999																
3001								7A	2 2B1	19100		19100	TEV 1			
										21100		21100				

CERT.	EFF.	410
1-12-86	1-1-85	2

© SV BWR M-87-1184
CIV B 28-10-87 LOT 42

CERT.	EFF.	110
1/1/87	01-01-85	1

(16-07-87)

CODE	COMPTE	EMPLACEMENT - NOM, PROFESSION, RÉSIDENCE						CATEGORIE SATIMERT	SCOLAIRE		VALEUR EN DOLLARS			MUNICIPAL	REMARQUES	
		DIV. CAD.	CADASTRE	SUBDIVISION	FRONT	PROFONDEUR	SUPERFICIE		TERR.	P. C.	TERRAIN	BÂTISSE	TOTAL			
4202	45339460	VERSOS 81736 CANADA LTD 258 1310 GREENE AV #500 WESTMOUNT H3Z 2B2						CA								
4602		PERCY ABELSON 758														
4203		5180 QUEEN MARY #340 H3W 3E7														
4603		ATT PERCY ABELSON														
5701		5180 QUEEN MARY #340 MTL H3W 3E7														
5702		PROPRIETE SUJETTE A SURTAXE SUR TERRAIN VAGUE DESSERVI														
6620		LIMITES OUEST QUARTIER TRAVERSEZ														
7001		LIMITES OUEST QUARTIER CONNAUGHT AVE														
7002																
7003																
7004																
1001	45339480	7491 ST JACQUES O.														
2002		10 141	871		6200	11210	6,68600									
2002						10360										
3001								20	1	2B1	12400	86600	99000	T R 1		
4203		M ANDRE LEDUC														
4603		12265 PLACE HENRI DEAU H4K 2H2 12475 BEAUSEJOUR H4K 1X6														
4204		M PIERRE LEDUC														
4604		12475 BEAUSEJOUR H4K 1X6														
		F-1222 #4440 JOL 13-85														
1001	45339490	7491 ST JACQUES O.														
2002		10 141	872		6200	10360	6,16900									
2002						9540										
3001								20	1	2B1	11700	85900	97700	T R 1		
4203		M ANDRE LEDUC														
4603		12265 PLACE HENRI DEAU H4K 2H2 12475 BEAUSEJOUR H4K 1X6														
4204		M PIERRE LEDUC														
4604		12475 BEAUSEJOUR H4K 1X6														
		F-1222 #4414 JOL 13-85														
7001		CAD 141 SUBD 873														
1001	45339510	7471 ST JACQUES O.														
2002		10 141	873		6200	9540	5,81200									
2002						9210										
3001								20	1	2B1	11200	84500	95700	T R 1		
4203		M ANDRE LEDUC														
4603		12265 PLACE HENRI DEAU H4K 2H2 12475 BEAUSEJOUR H4K 1X6														
4204		M PIERRE LEDUC														
4604		12475 BEAUSEJOUR H4K 1X6														
		F-1222 #4414 JOL 13-85														

45339460

CAI2

4201 81736 Canada Ltd 25%

4601 1310 Greene ave #500, Westmount H3Z 2B2

CAI2

4202 Mrs Beatrice Fausser Abelson 75%

4602 519 Gaspe #313, Verdun H3E 1E9

5701 Atte: Mrs Beatrice Fausser Abelson

5702 519 Gaspe #313, Verdun H3E 1E9

5285	11185
------	-------

CODE	COMPTÉ	EMPLACEMENT - NOM, PROFESSION, RÉSIDENCE						CATEGORIE BÂTIMENT	SCOLAIRE		VALEUR EN DOLLARS			MUNICIPAL *	REMARQUES
		DIV. CAD.	CADASTRE	SUBDIVISION	FRONT	PROFONDEUR	SUPERFICIE		TERR.	P. C.	TERRAIN	BÂTISSE	TOTAL		
1001	45339520	7461 ST JACQUES O.						361							
2002		10	141	874	6200	9210									
2002						9591									
3001							20	1	2B1	11300	85400	96700	T R I		
4203		M ANDRE LEDUC													
4603		12265 PLACE HENRI BEAU H4K 2H2 12475 BEAUSEJOUR H4K1X6													
4204		M PIERRE LEDUC													
4604		12475 BEAUSEJOUR H4K 1X6													
		F-1222 # 4414 J0C 13-3-85													
1001	45339530	7451 ST JACQUES O.						361							
2002		10	141	P875	6200	9590									
2002						6410									
3001							20	1	2B1	10100	85400	95500	T R I		
4203		M ANDRE LEDUC													
4603		12265 PLACE HENRI BEAU H4K 2H2 12475 BEAUSEJOUR H4K1X6													
4204		M PIERRE LEDUC													
4604		12475 BEAUSEJOUR H4K 1X6													
		F-1222 # 4414 J0C 13-3-85													
1001	45339540	7441 ST JACQUES O.						361							
2002		10	141	P876	8362	6410									
2002					IRR	IRR									
3001							20	1	2B1	7900	62800	70700	T R I		
4203		M ANDRE LEDUC													
4603		12265 PLACE HENRI BEAU H4K 2H2 12475 BEAUSEJOUR H4K1X6													
4204		M PIERRE LEDUC													
4604		12475 BEAUSEJOUR H4K 1X6													
		F-1222 # 4414 J0C 13-3-85													
7001		7425-31 ST JACQUES VOIR 2005 ELMHURST AV.													
7002		PATRICIA AVE													
7004		WESTMORE AVE													
1001	45339545	7395 ST JACQUES O						361							
1002		2005 PATRICIA													
2002		10	4730	P5	IRR	8325									
2002					IRR	6950									
3001							3A	2	2B1	34200	151400	185600	T R I		
4205		CALOPAR INC													
4605		2090 W BROADWAY H4B 2A2													
1001	45339550	LOT ST JACQUES O.						361							
		MICROFICHE 60 L-14													

CODE	COMPTE	EMPLACEMENT - NOM, PROFESSION, RÉSIDENCE						CATEGORIE BÂTIMENT	SCOLAIRE		VALEUR EN DOLLARS			MUNICIPAL	REMARQUES	
		DIV. CAD.	CADASTRE	SUBDIVISION	FRONT	PROFONDEUR	SUPERFICIE		TERR.	P. C.	TERRAIN	BÂTISSE	TOTAL			
2002 2002	45339550	10	4731	P8	4817	1860	1,26900									
3001					3800	4821		7A	1	2B1	4800		4800	TVV	1	
4203 4603 4204 4604		MR MILTON GREENBERG 5263 PAPINEAU H2H 1W1						1A								
4604		MR JACK GREENBERG 7305 ST JACQUES O H4B 1W2						1A								
6620		PROPRIÉTÉ SUJETTE À SURTAXE SUR TERRAIN VAGUE DESSERVI														
1001 1002	45339565	7305-15 ST JACQUES O. 2000-10 WEST BROADWAY						36A								
2002	V.D.	10	4731	P18	IRR	IRR	9,96100									
3001								4A	1	2B1	45000	442300	487300	T	S 1	
4201 4601 4202 4602		MR MILTON GREENBERG 5263 PAPINEAU H2H 1W1						1A								
4602		MR JACK GREENBERG 7305 ST JACQUES O H4B 1W2						1A								
1001 1002	45341800	7295 ST JACQUES O. 2025 WEST BROADWAY						28A								
2002		10	P4732		9032	56325	43,76400									
2002					8475	57350										
2004		10	P144		29070	57350	211,97500									
2004					52950	50000										
2006		10	P4732		14307	8475	11,02100									
2006					14316	8472										
2008		10	P144		14316	52950	72,94100									
2008					13069	58924										
2999							339,70100									
3001								5B	2	2B1	1824200	3138100	4162300	T	C 1	
4204 4604		COCA COLA LTD 7245 ST JACQUES O H4B 1W2 42 Overlea Blvd. Toronto, Ontario M4H 1B8 E.1222 H4513 900 15-4-85						CA								
1001	45341950	7245 ST JACQUES O.						26A								
2002		10	P144		30515	26520	32,96400									
2002					IRR	IRR										
3001								4C	2	2B1	87400	258300	345700	T	C 1	
4204 4604		CANADIAN S K F CO LTD 7245 ST JACQUES O H4B 1W3						CA								
		VERSO														
		MICROFICHE 60 M-14														

45341950

C.F.N.I

4201 Niles Inc
4401 5510 St. Jacques HHA 2E2

ERRY
41184 6974

NO	DESCRIPTION	DATE	AMOUNT	TOTAL
1	...	12 88
2	...	12 19
3	...	12 19
4	...	12 23
5	...	12 23
6	...	12 23
7	...	12 23
8	...	12 23
9	...	12 23
10	...	12 23
11	...	12 23
12	...	12 23
13	...	12 23
14	...	12 23
15	...	12 23
16	...	12 23
17	...	12 23
18	...	12 23
19	...	12 23
20	...	12 23
21	...	12 23
22	...	12 23
23	...	12 23
24	...	12 23
25	...	12 23
26	...	12 23
27	...	12 23
28	...	12 23
29	...	12 23
30	...	12 23
31	...	12 23
32	...	12 23
33	...	12 23
34	...	12 23
35	...	12 23
36	...	12 23
37	...	12 23
38	...	12 23
39	...	12 23
40	...	12 23
41	...	12 23
42	...	12 23
43	...	12 23
44	...	12 23
45	...	12 23
46	...	12 23
47	...	12 23
48	...	12 23
49	...	12 23
50	...	12 23
51	...	12 23
52	...	12 23
53	...	12 23
54	...	12 23
55	...	12 23
56	...	12 23
57	...	12 23
58	...	12 23
59	...	12 23
60	...	12 23
61	...	12 23
62	...	12 23
63	...	12 23
64	...	12 23
65	...	12 23
66	...	12 23
67	...	12 23
68	...	12 23
69	...	12 23
70	...	12 23
71	...	12 23
72	...	12 23
73	...	12 23
74	...	12 23
75	...	12 23
76	...	12 23
77	...	12 23
78	...	12 23
79	...	12 23
80	...	12 23
81	...	12 23
82	...	12 23
83	...	12 23
84	...	12 23
85	...	12 23
86	...	12 23
87	...	12 23
88	...	12 23
89	...	12 23
90	...	12 23
91	...	12 23
92	...	12 23
93	...	12 23
94	...	12 23
95	...	12 23
96	...	12 23
97	...	12 23
98	...	12 23
99	...	12 23
100	...	12 23

CODE	COMPTE	EMPLACEMENT - NOM, PROFESSION, RÉSIDENCE					CATEGORIE D'IMMEUBLE	SCOLAIRE		VALEUR EN DOLLARS			MUNICIPAL	REMARQUES
		DIV. CAD.	CADASTRE	SUBDIVISION	FRONT	PROFONDEUR		SUPERFICIE	TERR.	P. C.	TERRAIN	BÂTISSE		
1001	45342050	6965 ST JACQUES					281							
	A-142757				90,14	29,30								
2001	30-05-85	10 P-149			74,06	32,77					1,47000			
2002		10 P-147			145,67	32,77					9,61000			
2999	A-140903				120,03	45,00					11,08000			
3001	31-05-85													
4201		LA SOCIETE IMMOBILIERE MARATHON					CA	3						
5701		ATT LA SOCIETE IMMOBILIERE MARATHON												
5702		SUITE 600 PLACE DU CANADA MTL H3B 2N2												
6001		LOCATAIRE MULVILLE NOTOR SALES												
1001	45342105	6959 ST JACQUES					281							
2001		10 147 210				26,26600	D							
3001							46	2 281	79200	89000	168200	T C I		
4204		CANADIAN PACIFIC RAILWAY CO					CA	1						
5701		ATT LA SOCIETE IMMOBILIERE MARATHON LTEE												
5702		STE 600 PL DU CANADA MTL H3B 2N2												
6001		LOCATAIRE 101910 CANADA LTEE												
1001	45342450	6951 ST JACQUES OUEST					281							
2002	A-156470	10 149 610			15810	19500					35,73300			
2002	20-12-85				16780	23215								
3001							46	2 281	107760	404600	512360	T C I		
4201		ENTREPRISES H PEPIN INC					CF	2	107,700	541,600	649,300			
4601		375 LABELLE LAVAL HDP 2P3 F1002 (17-5-85) 45470												
		6951 ST Jacques O. H3B 1V3 F1002...												
1001	45342515	6945 ST JACQUES O					281							
2002		10 149 604			26265	24730					62,13500			
2002					26440	24000								
2004		10 P149			4500	23215					5,06000			
2004					000	24730								
2999											67,19500			
3001							48	2 281	202600	334500	537100	T C I		
4211		CANADA PACKERS LIMITED					CA	3						
4611		1260 MILL H3K 204												
5701		ATT INDUSTRIAL BAGS												
5702		6945 ST JACQUES H4B 1V3												
		MICROFICHE 60 N-14												

CERT.	EFF.	3725
22-85	1-785	

45342050

IAJZ

4201 A DANIEL RABIG
4601 150 NOTHERWOOD CR, HAMPSHIRE H3X3H4

ANNUL

CERT.	EFF.	356
1-3-86	10-12-85	

45342050

QAZI

4201 MRS MOHAMMADI RAZIHA HAJI
4601 1550 DOCTOR PENNINGTON

CERT.	EFF.	354
6-11-85	11-5-85	

45342450

CFN2

4201 2323 3697 Inlet Inc
4601 370 Cl. Clardy, 200 Inglewood
JYH 3L6

CERT.	EFF.	370
1-3-86	10-12-85	

1000 1000 1000 1000

4201 44330
4601 44330
4201 44330
4601 44330

4201 43510
4601 43510

4201 43510
4601 43510

4201 43510
4601 43510

4201 43510
4601 43510

4201 43510
4601 43510

CODE	COMPTE	EMPLACEMENT - NOM, PROFESSION, RESIDENCE						CATEGORIE BÂTIMENT	SCOLAIRE		VALEUR EN DOLLARS			MUNICIPAL	REMARQUES	
		DIV. CAD	CADASTRE	SUBDIVISION	FRONT	PROFONDEUR	SUPERFICIE		TERR	P. C.	TERRAIN	BÂTISSSE	TOTAL			
6400	45342515	CORRESPONDANCE ANGLAISE <i>1/17/9/85</i>														
1001	45342520	6855 ST JACQUES O						2B1								
2002	A-134655	10 149	619		46.90	170.00										
2002	23-185		P672		7052	26680	15,43000									
3001					10152	15547	15,440.00	4B								
4201		BANQUE TORONTO DOMINION						CF								
4601		500 ST JACQUES H2Y 1S2														
1001	45342530	6811 ST JACQUES O.						2B1								
2002		10 149	611		3742	22867	10,80900									
2002					5223	IRR										
2004		10 150	2		1342	3525	47000									
2004						3608										
2999							11,27900									
3001								4B	2	2B1	34000	116300	150300	T C 1		
4201		BRASSERIE LA CERVOISE LTEE						CF								
4601		6811 ST JACQUES H4B 1V3														
1001	45342540	LOT ARR ST JACQUES O						2B1								
2002		10 149	P612		10158	7000	7,10000									
3001								7A	2	2B1	25400		25400	TW 1		
4201		BRASSERIE LA CERVOISE LTEE						CF								
4601		6811 ST JACQUES H4B 1V3														
6620		PROPRIETE SUJETTE A SURTAXE SUR TERRAIN VAGUE DESSERVI														
1001	45342550	6785 ST JACQUES O.						2B1								
2002		10 149	605		1410	18360	2,55800									
2002						17925										
2004		10 150	1		4880	3890	1,89800									
2004		10 151	675		IRR	29500	26,53800									
2999							30,99400									
3001								4C	2	2B1	93400	200500	293900	T C 1		
4211		SIGNODE CANADA LIMITED						CA								
4611		6695 O ST JACQUES H4B 1V3														
1001	45342560	6705 ST JACQUES O.						2B1								
		MICROFICHE 60 0-14														

45342520

1A12

4201 Mr. Frank Marino
4601 3-2-98 Calisto Rd. Fabreville
H9P 4G3

CERT. OFF. 06
5-2-98 6-2-98

CODE	COMPTE	EMPLACEMENT - NOM, PROFESSION, RÉSIDENCE						CATEGORIE BÂTIMENT	SCOLAIRE		VALEUR EN DOLLARS			MUNICIPAL	REMARQUES	
		DIV CAD	CADASTRE	SUBDIVISION	FRONT	PROFONDEUR	SUPERFICIE		P. I. C.	TERR. P. C.	TERRAIN	BÂTISSE	TOTAL			
4204 4604	45342610	LA COMMISSION HYDROELECTRIQUE DE QUEBEC 75 BL DORCHESTER O H2Z 1A4						CF								
1001	45342620	6645 ST JACQUES O.						CF								
2002 2002		10 152	729		19000 18100	28700 31930					52,31000					
3001																
4201 4601		GESTION ABACO LTEE 2 CIVIC COURT #407 TORONTO ONTARIO M9L 5A3						CF								
1001	45342630	6533 ST JACQUES O.						CF								
2002 2002 2004 2004 2999		10 153	101		13550 15260	29765 29383					38,98200					
		10 P153			IRR 14000	IRR 11020					14,40000					
3001												53,38200				
4204 4604		LATIMERS MOTORS LTD 6533 ST JACQUES H9B 1V3						CF								
1001 1002	45342650 A-11842 17-5-85	6511 ST JACQUES O. 2020 CAVENDISH BLVD						CF								
2002 2002		10 P153			12405 IRR	17113 IRR					24,32200					
3001																
4204		PETROLES ESSO CANADA						CF								
5701 5702		ATT MADAME SYLVIE LAGACE 1981 AV MC GILL COLLEGE MTL H3A 3B2						CF								
7001		CAVENDISH BOUL														
1001	45342660	6505 ST JACQUES O						CF								
2002 2002		10 153	116		11247 9789	13193 17481					15,38900					
3001																
4204		SUN OIL COMPANY LIMITED						CF								
5701 5702		ATT F R LIPTROTT 56 WELLESLEY ST W TORONTO ONT M5S 2S4 F122274449 JOL 29-3-85						CF								
		MICROFICHE 60 8-15														

VERSO

45342650

CFNI

4201 Tilden Location d Autos Tax

4601 1200 Stanley 4381 258

CERT.	EFF.	1972
25-7-85	11-5-85	

45530

CODE	COMPTE	EMPLACEMENT - NOM, PROFESSION, RESIDENCE						CATEGORIE BÂTIMENT	SCOLAIRE		VALEUR EN DOLLARS			MUNICIPAL	REMARQUES	
		DIV. CAD	CADASTRE	SUBDIVISION	FRONT	PROFONDEUR	SUPERFICIE		TERR. P. C.	TERRAIN.	BÂTISSE	TOTAL				
1001	45342672	LOT ST JACQUES						281								
2002		10 P153A			1800	15000	2,75000									
3001								7A	2	2B1	8100		8100	TSV	1	
4211		CONFEDERATION LIFE ASSOCIATION						CA	2							
4611		T R E 508 TORONTO ONT														
5701		ATT SHELL CANADA LTD														
5702		750 SHERBROOKE O H3A 1G1														
		<i>C.P. 100 Station M. Calgary, Alberta T2P 2H5 P1222 H 43258 C. (7-1-85)</i>														
6620		PROPRIETE SUJETTE A SURTAXE SUR TERRAIN VAGUE DESSERVI														
1001	45342674	6495 ST JACQUES						281								
2002		10 153A	38-1		15015	15000	20,04300									
2002					15200	14920										
3001								4G	2	2B1	60400	129600	190000	T C	1	
4211		SHELL CANADA LIMITED						CA	1							
4611		750 SHERBROOKE O H3A 1G1														
		<i>C.P. 100 Station M. Calgary, Alberta T2P 2H5 P1222 H 43258 C. (7-1-85)</i>														
5701		C.O. 430 SUCC B MTL H3B 3K2														
		P1222 H 43258 C. (7-1-85)														
1001	45342680	LOT 488 ST JACQUES O.						281								
2002		10 153A	74		1800	15646	2,82800									
2002					2019	15781										
2004		10 153A	38-2		15120	15781	22,16400									
2004					14893	16720										
2999							24,99200									
3001								7A	2	2B1	44700		44700	TSV	1	
4201		GORDON INC						CA	1							
4601		2125 BL CAVENDISH H4B 2Y2														
6630		PROPRIETE SUJETTE A SURTAXE SUR TERRAIN VAGUE NON DESSERVI														
1001	45342690	6435-75 ST JACQUES O						281								
2002		10 153A	52		22900	35210	69,00000									
2002					19530	42550										
2004		10 153A	51		18920	31660	52,80000									
2004					17320	35210										
2999							121,80000									
3001								4B	2	2B1	350300	357100	707400	T C	1	

CODE	COMPTE	EMPLACEMENT - NOM, PROFESSION, RÉSIDENCE						CATEGORIE BÂTIMENT	SCOLAIRE		VALEUR EN DOLLARS			MUNICIPAL	REMARQUES	
		DIV. CAD.	CADASTRE	SUBDIVISION	FRONT	PROFONDEUR	SUPERFICIE		TERR.	P. C.	TERRAIN	BÂTISSÉ	TOTAL			
4212 4612	45342690	CUMMING PERRAULT LIMITED 6435 ST JACQUES H4B 1V2						CA								
1001 1002	45342700	6305-15-33-55 ST JACQUES O 2100-60 MADISON AV						CA								
2002		10 157		I	8900		1,78600									
2002					6700	4960										
2004		10 156		331	IRR	42150	212,73700									
2004					IRR	64220										
2006		10 162		P550	15570	69870	112,60500									
2006					17960	IRR										
2999							327,12800									
3001								1B	2B1	833800	2907700	3741500	ED6	204-3		
4201 4601		LA VILLE DE MONTRÉAL - SERVICE DE LA GESTION IMMOBILIERE 507 PLACE D'ARMES #300 MONTRÉAL H2V 2K8						9F								
6001		AQUEDUC ET INCINÉRATION														
7001		MADISON AVE														
1001	45343400	6277-65 ST JACQUES O.						CA								
2002	A-141784 12-3-85	10 162		P503	3960	5000	1,98000									
2004		10 162		P506	1165	3997	45000									
2004					1090	4710										
2004		10 162		P507	3055	4710	1,39800									
2006					2500	6470										
2006		10 162		P490-1	6315	IRR	3,94300									
2008					3590	10900										
2010		10 162		P508	2490	6470	1,59100									
2010					2000	7865										
2012		10 162		P504	5540	5000	2,77000									
2014		10 162		P503	5540	5000	2,77000									
2016		10 162		P502	9590	1400	1,33000									
2018		10 162		P505	3160	900	46700									
2018					2500	2630										
2020		10 162		P506	2085	2830	49300									
2020					1960	3997										
2022		10 162		P504	3960	5000	1,98000									
2024		10 162		P490-1	3590	1400	48600									
2024					3256	1439										
2999							19,65800									
3001								4C	2 2B1	59300	319300	378600	T C 1			
4204 4604		THE CANADA LIFE ASS CO 505 BLVD DORCHESTER OUEST H2Z 1A8						CA								
5701 5702		ATT HONEYWELL LIMITED 740 ELLESMERE RD SCARBOROUGH ONTARIO M1P 2V9						CA								

45343400

CENI

4201 Honeywell Limitee
4601 6217⁰ St. Jacques O. H4B 1T9

CERT.	EFF.
1578	1458

AFK20

10 127	2 23	10 24	
10 127	2 07	18 08	11 210
10 127	1 77	18 08	11 210
10 127	1 30	38 83	
10 127	2 08	39 90	11 210
10 127	2 22	39 91	
10 127	1 09	8 00	11 210
10 127	4 00	14 00	11 210
10 127	1 01	8 00	11 210
10 127	2 40	20 00	11 210
10 127	2 03	11 00	
10 127	2 05	11 00	11 210
10 127	2 02	11 00	
10 127	1 10	18 00	11 210
10 127	2 20	8 30	11 210
10 127	1 07	4 17	
10 127	1 11	3 00	11 210
10 127	2 00	8 00	11 210

CODE	COMPTE	EMPLACEMENT - NOM, PROFESSION, RÉSIDENCE						CATEGORIE BÂTIMENT	SCOLAIRE		VALEUR EN DOLLARS			MUNICIPAL	REMARQUES
		DIV CAD	CADASTRE	SUBDIVISION	FRONT	PROFONDEUR	SUPERFICIE		TERR. P.C.	TERRAIN	BATISSE	TOTAL			
1001	45343500	LOT ST JACQUES O.						287							
2002		10 162	P508		590	7865									
2002					500	8190									
2004		10 162	P509		2973	6190									
2004					2500	9800									
2006		10 162	P510		3890	9800									
2006					IRR	1182									
2008		10 162	P504		4400	5000									
2008					6720										
2010		10 162	P503		6720	5000									
2010					6850										
2999						12,96900									
3001							7A	2	ZB1	35000		35000	TVV 1		
4204		HONEYBELL CONTROLS LTD													
4604		6277 ST JACQUES O H48 IT9						CA							
6620		PROPRIÉTÉ SUJETTE A SURTAXE SUR TERRAIN VAGUE DESSERVI													
1001	45343900	6225 ST JACQUES O.													
2002		10 163	P2		1011	6450									
2002					1000										
2004		10 163	P3		IRR	IRR									
2006		10 163	P2		3958	7500									
2006					3500	9351									
2006		10 163	P2		1099	9351									
2006					1000	9080									
2008		10 163	P3		3498	5500									
2008					3430										
2010		10 163	P2		3430	1000									
2010					3480										
2012		10 163	P1		5500	4800									
2012					4700	7500									
2999						14,24600									
3001							46	1	2D1	53500	35000	88500	T C 1		
4201		MR FRANZ GSTREIN, GARAGISTE													
4601		4700 BONAVISTA AV H307 H38 ZCS						1A							
7301		GRAND BOULEVARD													
1001	45344000	6195-97 ST JACQUES O.													
2002		10 163	P231		5808	5852									
2002					5311	8316									
3001							4B								
4204		HERMANN'S INVESTMENTS CO LTD													
4604		6195 ST JACQUES O H48 IT7						CA							
6450		CORRESPONDANCE ANGLAISE													
		MICROFICHE 60 E-15													

CERT.	EFF.
8-185	1-185

45344100

4201 M. HOBANLAL PATEL 1FZ1
4601 7835 MOUNTAIN SIGHTS #100 H4P 281
2FZ1

CERT. EPA
356

4202 MME JASHU BEN PATEL

4201 MME JASHU BEN PATEL

4201 MME JASHU BEN PATEL

4201 MME JASHU BEN PATEL

4201 MME JASHU BEN PATEL

4201 MME JASHU BEN PATEL

CODE	COMPTÉ	EMPLACEMENT - NOM. PROFESSION. RÉSIDENCE							CATÉGORIE BÂTIMENT	SCOLAIRE		VALEUR EN DOLLARS			MUNICIPAL	REMARQUES
		DIV. CAD.	CADASTRE	SUBDIVISION	FRONT	PROFONDEUR	SUPERFICIE	P.C.		TERR.	TERRAIN	BÂTISSE	TOTAL			
4204 4604	45344450	M	ROMEO AUBIN, JARDINIER													
			6125 ST JACQUES O H4A 2G5													
1001	45344480		QUEST DE 6125 ST JACQUES													
2002 2002			10 165 386-10		3257	7500					2,84200					
					4019	8239										
3001									4M	I 2B1	8500	15200	23700	T C I		
4211 4611		M	ROMEO AUBIN, JARDINIER													
			6125 ST JACQUES O H4A 2G5													
1001	45344550		6105 ST JACQUES O.													
2002 2002			10 165 353		4555	12140					5,62200					
					4500	12845										
2004 2004			10 165 354		4555	12845					5,93900					
					4500	13550										
2999											11,56100					
3001									4G	I 2B1	34800	58600	93400	T C I		
4211 4611		M	JOSEPH DILALLA, GARAGISTE													
			6105 ST JACQUES H4A 2G5													
7001 7002			AVE KINGSTON ST JACQUES													
1001	45344750		6095 ST JACQUES													
2002 2002			10 168 997		11840	3963					4,75300					
					12350	3930										
2004 2004			10 168 998		12350	3963					4,95400					
					12860	3930										
2999											9,70700					
3001									4K	I 2B1	30300	4900	35200	T C I		
4201 4601			MME MARGARET FERON-TEODORI 3/9													
			7547 BAILY CTE ST LUC H4N 1M5													
4202 4203			MME CATHERINE TEODORI-BROCCOLINI 2/9													
			MME MADONNA TEODORI-LEVY 2/9													
4204			Mlle ANNA MARIA TEODORI 2/9													
6220			TERRAIN DE STATIONNEMENT													
1001	45344900		6081-75 ST JACQUES O													
2001 2001			10 168 1030		8970	12975					11,37500					
					8190	IRR										
			MICROFICHE 60 G-15													

CODE	COMPTE	EMPLACEMENT - NOM, PROFESSION, RÉSIDENCE						CATEGORIE BÂTIMENT	SCOLAIRE		VALEUR EN DOLLARS			MUNICIPAL	REMARQUES	
		DIV CAD	CADASTRE	SUBDIVISION	FRONT	PROFONDEUR	SUPERFICIE		TERR. P. C.	TERRAIN	BÂTISSE	TOTAL				
3001	45344900							4B	1	2B1	30600	212000	242600	T C I		
4201		MME MARGARET FERON-TEODORI 3/9						3F								
4601		47 WESTMINSTER N MTL OUEST H4X 1Y8														
4202		MME CATHERINE TEODORI-BROCCOLINI 2/9						2F								
4203		MME MADONNA TEODORI-LEVY 2/9						2F								
4204		MME ANNA MARIA TEODORI 2/9						3F								
1001	45345400	LOT ST JACQUES OUEST														
2002		10 170	PI		23390	IRR	14,61200									
2002					17200											
2004		10 170	2		17200	15000	27,52000									
2004						17000										
2006		10 P169			22958	17000	15,30200									
2006					14150	2680										
2999							57,43900									
3001								6B		2B1	173200		173200	EB6	204-3	
4201		LA VILLE DE MONTRÉAL - SERVICE DE LA GESTION IMMOBILIERE						9F								
4601		507 PLACE D'ARMES #300 MONTREAL H2Y 2W8														
7001		BELGRAVE AVE														
1001	45345750	5925 ST JACQUES														
2002		10 170	753		5720	7330	4,39300									
2002					5080	9965										
3001								9B	1	2B1	16600	36100	52700	T C I		
4215		M MARIO PIETRO COLOSURDO, GARAGISTE						1F								
4615		5925 ST JACQUES H4A 2G3														
4216		M ANTONIO NOTARMASO, GARAGISTE						1F								
4616		2120 BELGRAVE AV H4A 2L7														
1001	45345850	5905 ST JACQUES														
2002		10 170	752		5320	9965	5,37600									
2002					4870	12115										
3001								4B	1	2B1	20000	54800	74800	T C I		
4201		M ROCCO PONPILIO						1F								
4601		2433 HARRIGAN V LASALLE H8N 2H8														
4202		M NAZZARENO GIONNI						3F								
4602		7663 AV DENISE V LASALLE H8N 2A5														
7001		CLIFTON AV														
1001	45346000	5875 ST JACQUES OUEST														
		MICROFICHE 60 H-15														

CODE	COMPTE	EMPLACEMENT - NOM. PROFESSION. RÉSIDENCE						CATEGORIE BÂTIMENT	SCOLAIRE		VALEUR EN DOLLARS			MUNICIPAL	REMARQUES		
		DIV. CAD.	CADASTRE	SUBDIVISION	FRONT	PROFONDEUR	SUPERFICIE		TERR. P.	C.	TERRAIN	BÂTISSE	TOTAL				
2002	45346000	10	171	P44	2300	8986	2,17700										
2002						9934											
2004		10	171	P1	2400	7282	1,85700										
2004						8270											
2006		10	171	P2	2900	8270	2,38200										
2006					2700	9379											
2008		10	171	P45	2486	9934	2,39400										
2008					2300	10882											
2010		10	171	P46	2710	10882	2,85200										
2010					2500	11930											
2012		10	171	P3	2920	9379	2,68900										
2012					2700	10538											
2014		10	170	224-PA	433	7120	28800										
2014					400	7282											
2016		10	171	P43	2300	8038	1,95800										
2016						8996											
2999							16,59700										
3001								4G	2	2B1	46600	63000	109600	T C I			
4202		89069 CANADA LYEE						CF	2								
4602		1050 DICKENS STREET CHOMEDEY LAVAL H7E 4E1 5710 Upper LaSalle Rd. H4A 2B2 F. 1000															
7001		AVE REGENT															
1001	45346700	5845 ST JACQUES O-															
2002		10	171	P84	3062	7080	2,14300										
2002					2800	8230											
2004		10	171	P85	1700	8230	1,45900										
2004						8923											
2006		10	174	P477	1000	8923	91300										
2006						9333											
2999							4,51500										
3001								4F	1	2B1	13400	55400	68800	T C I			
4201		MR SLOBODAN GAVRILOVIC, GARAGISTE						1A	2								
4601		59 FOUNTAIN DRIVE DOLLARD DES ORMEAUX H9B 1X9															
1001	45346900	5825 ST JACQUES OUEST															
2002		10	174	P478	2930	9333	2,66900										
2002					2700	10305											
2004		10	174	P518	2512	5350	1,36100										
2004					2300	6400											
2006		10	174	P519	2500	6400	1,58500										
2006					2300	7370											
2008		10	174	P520	2500	7370	1,81800										
2008					2300	8430											
2010		10	174	P521	2800	8430	2,26600										
2010					2500	9700											
2999							9,69900										
3001								4E	2	2B1	26500	113800	145300	T C I			
		MICROFICHE 60 1-15															

CODE	COMPTE	EMPLACEMENT - NOM, PROFESSION, RÉSIDENCE						CATEGORIE BÂTIMENT	SCOLAIRE		VALEUR EN DOLLARS			MUNICIPAL	REMARQUES
		DIV. CAD.	CADASTRE	SUBDIVISION	FRONT	PROFONDEUR	SUPERFICIE		DR	TERR P.C.	TERRAIN	BÂTISSE	TOTAL		
4201 4601 7001	45346900	JETT HOLDINGS LTD 5920 MACDONALD AV #602 H3X 2V5 MELROSE						CA							
1001 2002 2002 2004 2004 2006 2006 2008 2008 2010 2010 2012 2012 2014 2014 2999	45346950	5745 ST JACQUES													
		10 174	P562		3560	5950					2,05300				
					3000	7770									
		10 174	P563		3670	7770					2,62700				
					3000	9240									
		10 174	P564		3480	9240					2,92600				
					IRR	8050									
		10 175	P1		3100	7866					1,90300				
					2500	9760									
		10 175	P2		3100	9760					2,67600				
					2500	11650									
		10 175	P3		3100	11650					3,15000				
					2500	13550									
		10 175	P4		3100	13550					3,59800				
					2500	15450									
											18,93300				
3001									1B	2B1	57100	508400	565500	E16 204-12	
4204 4604 6001 7001		LA FABRIQUE DE LA PAROISSE DE ST RAYMOND 5765 ST JACQUES H4A 2E8 EGLISE PRESBYTERE RESIDENCE DE RELIGIEUSES MILSON AV						RF							
1001 2002 2004 2006 2999	45348100 V.L.	5745 ST JACQUES													
		10 175	P23												
		10 175	P24												
		10 175	P25												
											6,13900				
3001									3A	1 2B1	18100	177600	193700	T R I	
4201 4601		SERGE LAFORTUNE 755 7E AVENUE H1B 4J2						RF							
1001 2002 2004 2006 2999	45348900 V.L.	5725 ST JACQUES													
		10 175	P25												
		10 175	P26												
		10 175	P27												
											8,47500				
3001									3A	1 2B1	18300	212400	228700	T R I	

45340100

CENI

4201 136275 Canada Inc

4601 3708 Parc Lafontaine Hal 3014

CERT.	EFF.
0-185	30-1084

AEI

10 100 200
10 100 200
10 100 200

10 100 200
10 100 200

10 100 200
10 100 200

10 100 200
10 100 200

10 100 200
10 100 200

10 100 200
10 100 200

10 100 200
10 100 200

10 100 200
10 100 200

10 100 200
10 100 200

10 100 200
10 100 200

10 100 200
10 100 200

10 100 200
10 100 200

10 100 200
10 100 200

10 100 200
10 100 200

10 100 200
10 100 200

10 100 200
10 100 200

10 100 200
10 100 200

10 100 200
10 100 200

CODE	COMPTE	EMPLACEMENT - NOM, PROFESSION, RÉSIDENCE							CATEGORIE BÂTIMENT	SCOLAIRE		VALEUR EN DOLLARS			MUNICIPAL	REMARQUES
		DIV. CAD.	CADASTRE	SUBDIVISION	FRONT	PROFONDEUR	SUPERFICIE	TERR.		P.	C.	TERRAIN	BÂTISSE	TOTAL		
4201 4601	45348400	M	VERSO	755 7E AVENUE	H12 4J2											
1001	45348600			5715 ST JACQUES												
2002 2004 2006 2999	V.L.			10 175 P27 10 175 P28 10 175 P29												
3001							6,92700									
4201 4601		M	VERSO	755 7E AVENUE	H12 4J2											
7001				HARVARD												
1001	45348700			5695 ST JACQUES												
2002 2004 2006 2999	V.L.			10 175 P70 10 175 P71 10 175 P69	3100 2700 3100 IRR	8318 9850 9850 10381	2,45300 2,61600 2,03900									
3001							7,30800									
4201 4601		MR		ANDRE TARNANSKI 5034 RANDALL	H9V 2V1											
1001	45349000			5673-69 ST JACQUES OUEST												
2002 2004 2999				10 175 72-1 10 175 72-2	2800 2000	4680 5945 5000	1,48700 1,00000 2,48700									
3001																
4201 4601		M		GASTON TREMSLAY 5663 ST JACQUES	H4A 2E6											
1001	45349100			5667-63 ST JACQUES OUEST												
2002 2004				10 175 P73-1	2700	5945 7083	1,76600									
3001																
				MICROFICHE	60 K-15											

45348400

CFNI

4201 136275 Canada Ave

4601 3708 Parc Lafontaine Hal 3m4

CENT.	EFF.
8-85	30-1084

45348600

CFNI

4201 136275 Canada Ave

4601 3708 Parc Lafontaine Hal 3m4

CENT.	EFF.
8-85	30-1084

CODE	COMPTE	EMPLACEMENT - NOM, PROFESSION, RÉSIDENCE						CATEGORIE BÂTIMENT	SCOLAIRE		VALEUR EN DOLLARS			MUNICIPAL *	REMARQUES
		DIV CAD.	CADASTRE	SUBDIVISION	FRONT	PROFONDEUR	SUPERFICIE		TERR P. C.	TERRAIN	BÂTISSSE	TOTAL			
4201 4601	45349100	M GASTON TREMBLAY 5663 ST JACQUES	H4A	2E6											
1001	45349200	5661-57 ST JACQUES OUEST						4201							
2002 2002		10 175 P74-1		2700	7083 7941	2,02800									
3001								2C	1	281	5600	26600	32200	T R I	
4201 4601		MR ANDREW HOMZY 3608 DE BULLION	H2X	3A3				1A							
4202 4602		Mlle FRANCINE DUPUIS 3608 DE BULLION	H2X	3A3				3F							
4203 4603		MR JEFFREY FONG 5567 ST JACQUES	H4A	2E5				1A							
4204 4604		MRS JEFFREY FONG (PAMELA HOMZY) 5567 ST JACQUES	H4A	2E5				2A							
1001	45349300	5655-51 ST JACQUES O						4201							
2002 2002		10 175 P75-1		2962 2700	7941 8670	2,24200									
3001								2C	1	281	6200	31500	37700	T R I	
4201 4601		MR ANDREW HOMZY 3608 DE BULLION	H2X	3A3				1A							
4202 4602		Mlle FRANCINE DUPUIS 3608 DE BULLION	H2X	3A3				3F							
4203 4603		MR JEFFREY FONG 5567 ST JACQUES	H4A	2E5				1A							
4204 4604		MRS JEFFREY FONG (PAMELA HOMZY) 5567 ST JACQUES	H4A	2E5				2A							
7001 7002		5501 ST JACQUES VOIR SUIVANT 5570 UPPER LACHINE RD OXFORD AVE													
1001	45349500	5575 ST JACQUES O						4201							
2002 2002		10 177 71-1		2710 2640	10160 10770	2,77700									
3001								2C	1	281	6100	77100	83200	T R I	
4214 4614		MME AGOSTINO FIORENTINO (SUISEPPINA DI PRINZIO) 5555 MAC DONALD AV	H3X	2R8				5F							
1001	45349700	5567-63 ST JACQUES						4201							
2002 2002		10 177 P449		2500	7060 7590	1,83400									
		MICROFICHE 60 L-15													

CODE	COMPTÉ	EMPLACEMENT - NOM, PROFESSION, RÉSIDENCE						CATEGORIE BÂTIMENT	SCOLAIRE		VALEUR EN DOLLARS			MUNICIPAL	REMARQUES	
		DIV CAD	CADASTRE	SUBDIVISION	FRONT	PROFONDEUR	SUPERFICIE		TERR F. C.	TERRAIN	BÂTISSE	TOTAL				
3001	45349700							2C	1	2B1	5100	34400	39500	T R I		
4201		M ETHEL KERR														
4601		320 AVE ROY DORVAL H9S 3E1														
1001	45349800	5561-57 ST JACQUES														
2002		10 177	P448		2550	7650	1,98400									
2002					2500	8260										
3001																
4201		MELLE ETHEL KERR														
4601		320 AVE ROY DORVAL H9S 3E1														
1001	45349900	5555-51 ST JACQUES O														
1002		910 OLD ORCHARD AV														
2002		10 177	P447		2425	8290	2,05500									
2002						8730										
3001																
4201		MR ANTONIO GIOBI														
4601		1078 ADDINGTON H9A 3G4														
4202		MR DOMENICO CESARI														
4602		988 ADDINGTON AV H9A 3G4														
7001		OLD ORCHARD AVE														
6101		<i>Occupation du domaine Public - Valeur #757.</i>														
1001	45350000	5545 ST JACQUES														
1002		905 OLDORCHARD AVE														
2002		10 177	8		2440	13400	3,06400									
2002						13400										
2004		10 177	7		2450	14700	3,44900									
2006		10 177	6		IRR	IRR	3,28700									
2008		10 177	9		2440	11960	2,73100									
2008						11960										
2010		10 177	P5		2730	9432	2,44200									
2010					2441	10598										
2012		10 177	P4		2730	10598	2,74100									
2012					2441	11886										
2999																
3001																
4204		PAJA REALTY LIMITED														
4604		21 DUNDAS SQUARE #1001 TORONTO ONT M5D 1B7														
1001	45350600	5511-09 ST JACQUES OUEST														
		MICROFICHE 60 M-15														

CERT. 12-12-85
EFF. 1-7-85
363

CERT. 24-12-85
EFF. 1-6-85
371

53500 300000 353500
53500 209400 262900 T C I

VERSO

VERSO

45350000

CFNI

4201 102701 Canada Ave

4601 5545 St. Jacques O. H4A 2E3

5701 Uno Beretta

5702 400 Elmridge Ave Dorval H9S 2Z4

F-122 74410 920-13-3-85

CERT.	EXP.
1-2-85	2-12-84

45349000

IFER

4201 M. Georges Baumelle

4601 560 5^e Avenue #1 Lachine H8S 2V9

CERT.	EXP.
2-1-85	2-15-85

AEK20

CODE	COMPTE	EMPLACEMENT - NOM, PROFESSION, RÉSIDENCE						CATEGORIE RATÉMENT	SCOLAIRE		VALEUR EN DOLLARS			MUNICIPAL	REMARQUES	
		DEV. CAD	CADASTRE	SUBDIVISION	FRONT	PROFONDEUR	SUPERFICIE		TERR P. C.	TERRAIN	BÂTISSE	TOTAL				
2002 2002	45350600	10 177	P3		2724 2433	11886 13140	3,04000									
3001								28	1	281	7300	28200	35500	T R I		
4204 4604		M MICHELE PETTORELLI, JOURNALIER 5511 ST JACQUES O H4A 2E3						1F								
1001	45350700	5505-01 ST JACQUES														
2002 2999		10 177	P2				3,30200 3,33600									
3001								4A	1	281	8800	49500	58300	T S I		
4202 4602		M MICHELE PETTORELLI 5511 ST JACQUES H4A 2E3						1F								
4203 4603		MME MICHELE PETTORELLI (GIUSEPPINA ZAPPOLI) 5511 ST JACQUES H4A 2E3						2F								
6400		CORRESPONDANCE ANGLAISE														
7001		GIROUARD AVE														
1001 1002	45350800	5493-85 ST JACQUES OUEST 903/923 AVE GIROUARD														
2002 2002		10 179	P79		2582	10360	2,65700									
2004 2004					2425	11550										
2004 2999		10 179	P78		2582	11550	2,99500									
3001					2425	12740	5,60200									
4204 4604		MR ABIE KOZANSKY, MERCHANT 4101 OLD ORCHARD AV H4A 3B3						1A								
4207 4607		MR SAUL KOZANSKY, MERCHANT 4140 AV MARCEL H4A 2Z6						2A								
5701		907 GIROUARD H4A 3B9														
1001	45350900	5483-79 ST JACQUES OUEST														
2002 2002		10 179	77-1		2375	12775	3,06300									
3001						IRR										
4204 4604		MRS SAM KOZANSKY (IDA PERLMAN) 2135 OLD ORCHARD AV H4A 3A7						3A								
		MICROFICHE 60 N-15														

CODE	COMPTÉ	EMPLACEMENT - NOM, PROFESSION, RÉSIDENCE						CATEGORIE BÂTIMENT	SCOLAIRE		VALEUR EN DOLLARS			MUNICIPAL	REMARQUES
		DEY CAD	CADASTRE	SUBDIVISION	FRCNT	PROFONDEUR	SUPERFICIE		TERR	PIC	TERRAIN	BÂTISSE	TOTAL		
4207 4607 4210 4610	45350900	MR ABIE ROZANSKY, MERCHANT 4101 OLD ORCHARD AV H4A 3B3						IA	1						
5703 5702		MR SAUL ROZANSKY, MERCHANT 4140 AV MARCEL H4A 2Z6						IA	1						
		ATT ABIE ROZANSKY 907 GILQUARD H4A 3B9													
1001	45351000	5477/73 ST JACQUES OUEST													
2002 2002 2004 2004 2999		10 179 77-2 435 IRR 32100 7375													
		10 179 P76 2682 IRR 3,17300 2925													
3001									2C	2 2B1	8600	45200	53800	T R I	
4201 4601		133070 CANADA INC 5263 QUEEN MARY RD H3W 1Y3						CF	1						
1001	45351100	5471-69 ST JACQUES OUEST													
2002 2002		10 179 P43 2682 10130 2,60100 2425 11330													
3001									2C	1 2B1	6900	26700	33600	T R I	
4201 4601		MISS BRENDA GRAHAM 5471 ST JACQUES O H4A 2E1						3A	1						
1001	45351200	5467-63 ST JACQUES OUEST													
2002 2002		10 179 P42 2682 11330 2,69800 2425 12570													
3001									4A	1 2B1	6600	27300	33900	T S I	
4202 4602		MR JACK VULTAGGIO, MERCHANT 152 NIAGARA KIRKLAND H9J 2Y9						4A	2						
1001	45351300	5459-57 ST JACQUES OUEST													
2002 2002		10 179 P41 2677 12536 3,16900 2425 13576													
3001									4A	2 2B1	7200	69900	77100	T C I	
4201 4601		129964 CANADA INC 5457 ST JACQUES H4A 2E1						CF	1						

CODE	COMPTÉ	EMPLACEMENT - NOM, PROFESSION, RÉSIDENCE						CATEGORIE BÂTIMENT	SCOLAIRE		VALEUR EN DOLLARS			MUNICIPAL	REMARQUES
		DIV CAD	CADASTRE	SUBDIVISION	FRONT	PROFONDEUR	SUPERFICIE		TERR. P. C.	TERRAIN	BÂTISSE	TOTAL			
1001 1002	45351330	5453-51 ST JACQUES 0 906 ADDINGTON AV													
2002 2002		10 179 P40		2641	9360	2,58700									
3001				2425	10087										
4211 4611		MR KOSTAS DE YANNIS, REST KEEPER 6872 BAILY ROAD COTE ST LUC H4V 1A7					4A	2							
7001		ADDINGTON													
1001 2002 2002	45351360	LOT ST JACQUES 0													
3001		10 179 P41		2726	022	1900									
4212 4612		PROVINCE DE QUEBEC MINS DE LA VOIRIE 255 BL CREMAZIE E #800 H2H ILS		2677	190										
1001 2002 2002	45351450	LOT ST JACQUES 0													
3001		10 179 P40		2726	190	5500									
4212 4612		PROVINCE DE QUEBEC MINS DE LA VOIRIE 255 BL CREMAZIE E #800 H2H ILS		2641	355										
1001 2002 2002	45351500	LOT ST JACQUES 0.													
3001		10 179 P5		2470	9540	2,34600									
4204 4604		PROVINCE DE QUEBEC MINS DE LA VOIRIE 255 BL CREMAZIE E #800 H2H ILS		2375	10220										
1001 2002 2002	45351600	LOT ST JACQUES													
3001		10 179 P4		2450	10220	2,49500									
				2375	10790										

CODE	COMPTÉ	EMPLACEMENT - NOM, PROFESSION, RÉSIDENCE						CATEGORIE BÂTIMENT	SCOLAIRE		VALEUR EN DOLLARS			MUNICIPAL *	REMARQUES	
		DIV CAD.	CADASTRE	SUBDIVISION	FRONT	PROFONDEUR	SUPERFICIE		TERR P.C.	TERRAIN	BÂTISSE	TOTAL				
4204 4604	45351600	PROVINCE DE QUEBEC MINS DE LA VOIRIE 255 BL CREMAZIE E #800 H2M 1L5						9F								
1001	45351700	LOT ST JACQUES OUEST														
2002 2002		10 179	P3		2440 2375	10780 11275	2,62000									
3001								6B	2B1	1			1 E04	204-1		
4204 4604		PROVINCE DE QUEBEC MINS DE LA VOIRIE 255 BL CREMAZIE E #800 H2M 1L5						9F								
1001	45351800	LOT ST JACQUES OUEST														
2002 2002		10 179	P2		2430 2395	11275 11600	2,71600									
3001								6B	2B1	1			1 E04	204-1		
4204 4604		PROVINCE DE QUEBEC MINS DE LA VOIRIE 255 BL CREMAZIE E #800 H2M 1L5						9F								
7001		MINTO AVE														
1001	45351900	LOT ST JACQUES OUEST														
2002 2002 2004 2004 2999		10 180	P275		2425 2460 2479 2460	9150 9625 9625 10120	2,31100 2,43400 4,74100									
3001								6B	2B1	1			1 E04	204-1		
4204 4604		PROVINCE DE QUEBEC MINS DE LA VOIRIE 255 BL CREMAZIE E #800 H2M 1L5						9F								
1001	45352000	LOT ST JACQUES O														
2002 2002		10 180	P273		200 IRR	10400 10500	14600									
3001								6B	2B1	1			1 E04	204-1		
4204 4604		PROVINCE DE QUEBEC MINS DE LA VOIRIE 255 BL CREMAZIE E #800 H2M 1L5						9F								
1001	45352050	LOT ST JACQUES O.														

CODE	COMPTÉ	EMPLACEMENT - NOM, PROFESSION, RÉSIDENCE						CATEGORIE BÂTIMENT	SCOLAIRE		VALEUR EN DOLLARS			MUNICIPAL *	REMARQUES
		DIV. CAD	CADASTRE	SUBDIVISION	FRONT	PROFONDEUR	SUPERFICIE		TERR. P. C.	TERRAIN	BÂTISSE	TOTAL			
2002 2002	45352050	10 180	P273		2900	10100	2,53500								
					IRR	10400									
3001								6B	2B1	1			1 E04	204-1	
4204 4604		PROVINCE DE QUEBEC MINS DE LA VOIRIE 255 BL CREMAZIE E #800 H2M ILS													
1001	45352100	LOT ST JACQUES OUEST													
2002 2002		10 180	P272		2520	IRR	3,21000								
					2500										
3001								6B	2B1	1			1 E04	204-1	
4204 4604		PROVINCE DE QUEBEC MINS DE LA VOIRIE 255 BL CREMAZIE E #800 H2M ILS													
1001	45352200	LOT ST JACQUES													
2002 2002		10 180	P270		195	2400	4400								
					225										
2004 2004		10 180	P271		2478	8574	2,17400								
					2460	9070									
2999							2,21800								
3001								6B	2B1	1			1 E04	204-1	
4204 4604		PROVINCE DE QUEBEC MINS DE LA VOIRIE 255 BL CREMAZIE E #800 H2M ILS													
1001	45352300	LOT ST JACQUES													
2002 2002		10 180	P270		2478	IRR	2,24700								
					2235	9540									
3001								6B	2B1	1			1 E04	204-1	
4204 4604		PROVINCE DE QUEBEC MINS DE LA VOIRIE 255 BL CREMAZIE E #800 H2M ILS													
1001	45352400	LOT ST JACQUES													
2002 2002		10 180	P269		2478	9548	2,40900								
					2460	10089									
3001								6B	2B1	1			1 E04	204-1	
4204 4604		PROVINCE DE QUEBEC MINS DE LA VOIRIE 255 BL CREMAZIE E #800 H2M ILS													
		MICROFICHE 60 C-16													

CODE	COMETS	EMPLACEMENT - NOM, PROFESSION, RÉSIDENCE						CATEGORIE BÂTIMENT	SCOLAIRE		VALEUR EN DOLLARS			MUNICIPAL	REMARQUES	
		DIV. CAD.	CADASTRE	SUBDIVISION	FRONT	PROFONDEUR	SUPERFICIE		TERR.	P. C.	TERRAIN	BÂTISSÉ	TOTAL			
1001	45352500	LOT ST JACQUES														
2002		10	180	P267	2520	5516	1,44100									
2002					2510	5900										
2004		10	180	P268	2473	5099	1,29800									
2004					2460	5516										
2999							2,73900									
3001								6B	2B1	1				1 E04	204-1	
4204		PROVINCE DE QUEBEC MINS DE LA VOIRIE						9F	1							
4604		255 BL CREMAZIE E #800 H2M 1LS														
7001		PRUD HOMME														
7002		DEBUT DE DECARIE BL														
1001	45352510	LOT BL DECARIE														
2002		10	181	P139	1000	5435	27100									
2002					000	5500										
3001								6B	2B1	1				1 E04	204-1	
4212		PROVINCE DE QUEBEC MINS DE LA VOIRIE						9F	1							
4612		255 BL CREMAZIE E #800 H2M 1LS														
1001	45352600	920-30 BL DECARIE														
1002		925 AV PRUD HOMME														
2002		10	181	P3	5000	12160	6,07500									
2004		10	181	P3	966	12597	1,20300									
2004					950	12798										
2006		10	181	P2	5000	10963	5,62800									
2006						11658										
2008		10	181	P3	4115	11670	4,90600									
2008						12550										
2010		10	181	S	5000	12060	6,02500									
2012		10	181	P139	4081	14458	7,15900									
2012					5000	IRR										
2014		10	181	P4	2083	13180	2,73000									
2014					2050	13500										
2016		10	181	P130	5801	14407	6,97700									
2016					5000	13500										
2018		10	181	P37	5000	12060	6,02500									
2020		10	181	P4	2083	12778	2,65700									
2020					2050	13138										
2999							49,33500									
3001								4F	2 2B1	148700	172700	321400	T C 1			
4204		ENTREPRISE MID-TOWN LTEE						CF	1							
4604		4026 STE CATHERINE O. H3Z 1P2														
5701		ATT M PIERRE DESJARDINS														
5702		5333 ST JACQUES O H4A 2C9														
		MICROFICHE 60 D-16														

CODE	COMPTE	EMPLACEMENT - NOM, PROFESSION, RÉSIDENCE					CATEGORIE BÂTIMENT	SCOLAIRE		VALEUR EN DOLLARS			MUNICIPAL	REMARQUES	
		DIV CAD	CADASTRE	SUBDIVISION	FRONT	PROFONDEUR		SUPERFICIE	TERR P. C.	TERRAIN	BÂTIMENT	TOTAL			
7001 7002 7003 7004	45352600	BL DECARIE LIMITES DEBUT DE CROWLEY AV BL DECARIE													
1001 1002	45352700 A-141275	5306-08 CROWLEY AV 1078-82 BL DECARIE													
2002 2004 2006 2008 2010 2012 2999	17-585	10 181	127-1-2	2750	4000	1,09700									
		10 181	127-2-2	2750	100	2700									
		10 181	127-1-1	2270	4000	90300									
		10 181	126-1-2	711	IRR	34900									
		10 181	126-2-2	1080	100	1100									
		10 181	127-2-1	2278	100	2300									
2999						2,41000									
3001							9A	2 281	7300	56700	64000	T S 1			
4201 4601		CONCRETE CONSTRUCTION INC 1082 BL DECARIE H4A 3H9					CA								
4400		CORRESPONDANCE ANGLAISE 11/11/85													
1001 2002 2002 2004 2999	45352900 A-141275 17-585	5310/14 CROWLEY AVE													
		10 181	126-1-1	4210	IRR	1,65100									
					4000										
		10 181	126-2-1	3940	100	3900									
2999						1,69000									
3001							2C	2 281	3900	25400	29300	T R 1			
4201 4601		CONCRETE CONSTRUCTION INC 1082 BLVD DECARIE H4A 3H9					CA								
1001	45353000	5320 CROWLEY AVE													
2002 2004 3001		10 181	18	4100	12700	5,02700									
		10 181	P122	5000	2150	1,07500									
						6,10200			18500	34000	52500				
4201 4601		ASA GARAGE INC 5320 av Crowley H4A 3H9 1042 BL DECARIE H4A 3H5					CF			15280	34900	50180	T C	1 Pte prov de 4334300.	
7000 7001 7002 7003		5340 CROWLEY AV VOIR 1083 AV PRUD HOMME PRUD HOMME TRAVERSEZ PRUD HOMME AVE													
1001 1002	45353100	5339 CROWLEY AV 1915 PRUD HOMME													

45352700

CAN1

4201 Bronze Horse Investment Inc

4601 10170 de l'Esplanade H3L 2Z2

SERIAL	DATE	AMOUNT
25-3-86	11-5-85	372

45352700

CAN1

4201 Bronze Horse Investment Inc

4601 10170 de l'Esplanade H3L 2Z2

SERIAL	DATE	AMOUNT
25-3-84	12-8-81	373

SERIAL	DATE	AMOUNT
--------	------	--------

10 101 10 10 10000 10000

10000 10000 10000 10000

10 101 10000-1 10000 10000

10 101 10000-1 10000 10000

10000 10000 10000 10000

10000 10000 10000 10000

10 101 10000-1 10000 10000

10 101 10000-2 10000 10000

10 101 10000-3 10000 10000

10 101 10000-4 10000 10000

10 101 10000-5 10000 10000

10 101 10000-6 10000 10000

10000 10000 10000 10000

10000 10000 10000 10000

10000 10000 10000 10000

CODE	COMPTE	EMPLACEMENT - NOM, PROFESSION, RÉSIDENCE					CATEGORIE BÂTIMENT	SCOLAIRE		VALEUR EN DOLLARS			MUNICIPAL	REMARQUES		
		DIV. CAD	CADASTRE	SUBDIVISION	FRONT	PROFONDEUR		SUPERFICIE	TERR. P.C.	TERRAIN	BÂTISSSE	TOTAL				
2002 2002 2004 2004 2006 2006 2008 2008 2999	45353100 X	10 181	P22		4100	3558 3542	1,46900									
2004 2006 2006 2008 2008 2999		10 181	21-2		2942	9015 9000	2,70600									
2006 2008 2008 2999		10 181	20-1		5048	9040 9015	4,54100									
2008 2008 2999		10 181	P21		1500	6600 IRR	1,10500									
3001							9,82100									
4201 4601		M GILBERT SOUMAH 301 DEGUIRE ST #642 V ST LAURENT H4M 1P8					1F	48	1 2B1	29600	10200	39800	T C 1			
1001	45353130	5325 CROWLEY						48								
2002 2002 2004 2004 2999		10 181	22-1		4100	12009 12000	4,92200									
2004 2004 2999		10 181	21-1		2008	9000 IRR	1,86600									
3001							6,60800									
4201 4601		LES INVESTISSEMENTS NANDIB LYEE//NANDIB INVESTMENTS LTD 5573 RANDALL AV COTE ST LUC H4V 2V9					CA	48	2 2B1	20500	89000	109500	T C 1			
1001	45353170	ARR 5311 CROWLEY														
2002 2004 2999		10 181	P24		IRR	IRR	7500									
2004 2004 2999		10 181	P25		IRR	IRR	89500									
3001							9,70000									
2004		PROVINCE DE QUEBEC MINS DE LA VOIRIE 255 BL CREMAZIE E #800 H2M 1L5					PF	68	2B1					1 EQ4	204-1	
1001	45353190	5311 LOT CROWLEY AV														
2001 4601		10 181	175		8760	IRR	31,55200									
2001 4601					IRR	21345										
2001 4601		WELSON GARAGE INC 5311 CROWLEY H4A 2C6					C	78	2 2B1	74,000 76,300	454,000	535,000 76,300	T C			
7001 7002		PROPRIETE SUJETTE A SURTAXE SUR TERRAIN VAGUE DESSERVJ BL DECARIE DEBUT DE BL DE MAISONNEUVE D														
		MICROFICHE 60 F-16														

OPERT.	EFF.	
10-10-84	11-85	304

CODE	COMpte	EMPLACEMENT - NOM, PROFESSION, RÉSIDENCE						CATEGORIE BÂTIMENT	SCOLAIRE		VALEUR EN DOLLARS			MUNICIPAL	REMARQUES	
		DIV. CAD.	CADASTRE	SUBDIVISION	FRONT	PROFONDEUR	SUPERFICIE		TERR. P. C.	TERRAIN	BÂTISSE	TOTAL				
1001	45354650	LOT BL DE MAISONNEUVE 0						277								CERT. EFF. 25/1/85 11/1/85 374
2001		ANNULÉ														Cpt annullé Art. 63 Par. 6 (enrich)
2002																
2003																
2999																
3001								68	281	295000		295000	E08	204-5		
4201		LA COMMUNAUTÉ URBAINE DE MONTRÉAL						9F								
4601		2 COMPLEXE DES JARDINS CP 129 H5B 1E6														
1001	45355000	LOT BL DE MAISONNEUVE						277								CERT. EFF. 4/1/85 11/1/85 341
2002		10 4991 IRR IRR 29,57590						4E 78	2	281	530,000	4,393,000	4,925,000			
2002		22970 9812														
3001																
4201		323818 CANADA INC						EF								
4601		5858 CH DE LA COTE DES NEIGES H3S 1Z1														
5101		At. Investissements No. 2 Vendome Inc.														
5102		8855 C. Cote des Neiges H3S 1Z1 F122 (24-4-85) on US\$														
5103		PROPRIÉTÉ SOUJETTE À SURTAXE SUR TERRAIN VAGUE DESERVI														
7001		BL DECARIE														
7002		DEBUT DE UPPER LACHINE RD														
1001	45355300	LOT UPPER LACHINE														
2002		10 179 35 2390 11011 2,67600						68	281							
2002																
2004		10 179 36 2390 11460 2,76100														
2004																
2006		10 179 37 2390 11800 2,84700														
2006																
2008		10 179 38 2390 12190 2,93400														
2008																
2999		11,21800														
3001																
4204		PROVINCE DE QUÉBEC MINS DE LA VOIRIE						9F								
4604		255 BL CREMAZIE E 8800 H2M 1L5														
7001		ADDINGTON AVE														
1001	45355400	LOT UPPER LACHINE RD						202								
2002		10 179 71 2430 10950 2,69800														
2002		11330														
3001								68	281	8100		8100	E04	204-1		

CODE	COMPTE	EMPLACEMENT - NOM, PROFESSION, RÉSIDENCE					CATEGORIE BÂTIMENT	SCOLAIRE		VALEUR EN DOLLARS			MUNICIPAL	REMARQUES	
		DIV. CAD.	CADASTRE	SUBDIVISION	FRONT	PROFONDEUR		SUPERFICIE	TERR. P. C.	TERRAIN	BATISSE	TOTAL			
4211 4611	45355400	PROVINCE DE QUEBEC RINS DE LA VOIRIE 255 BL CREMAZIE E 8800 H2M 1L5					9F								
1001	45355500	5456-60 UPPER LACHINE RD													
2002 2002		10 179 72		2430	11320 11840	2,81300									
3001															
4201 4601		GASTON LAPARE 5460 UPPER LACHINE RD H4A 2A4					1F								
1001	45355600	5462-66 UPPER LACHINE RD													
2002 2002		10 179 P73		2425 2292	11833 12304	2,94000									
3001															
4201 4601 4202 4602		MR MOIN GHAURI 2049 CLIFTON AV H4A 2N3 MRS MOIN GHAURI (LINDA OTT) 6330 CLANRANALD AV H3X 2T3					1A 2A								
1001	45355700	5468/72 UPPER LACHINE ROAD													
2002 2002		10 179 P74		2425 IRR	12304 IRR	2,71200									
3001															
4204 4604		MR VITTORIO CIAMPINI, LABOURER 88 RONALD DRIVE MONTREAL OUEST H4X 1 S					1A C2								
1001	45355800	5476 UPPER LACHINE ROAD													
2002 2002		10 179 106		2480	10340 10711	2,56100									
3001															
4215 4615		NEO DRUG COMPANY 5476 UPPER LACHINE RD H4A 2A4					CA								
1001	45355900	5480-82 UPPER LACHINE RD													
2002 2002		10 179 107		2430	10711 11260	2,67200									
		MICROFICHE 60 H-16													

CODE	COMPTE	EMPLACEMENT - NOM, PROFESSION, RÉSIDENCE						CATEGORIE BÂTIMENT	SCOLAIRE		VALEUR EN DOLLARS			MUNICIPAL	REMARQUES	
		DIV. CAD	CADASTRE	SUBDIVISION	FRONT	PROFONDEUR	SUPERFICIE		P.	TERR. C.	TERRAIN	BÂTISSE	TOTAL			
3001	45355900							2B	1	2B1	6900	24800	31700	T R I		
4212																
4612																
		MR VINCENZO COVERINI, LABORER 5482 UPPER LACHINE RD H4A 2A9														
1001	45356000							2D								
2002																
2802																
		5486/08 UPPER LACHINE ROAD														
		10	179	108	2430	11260	2,78900									
						11720										
3001								2B	1	2B1	7100	23900	31000	T R I		
4202																
4602																
4203																
4603																
		M ORESTE BELLINI 5488 UPPER LACHINE RD H4A 2A9														
		M GINO BELLINI 5486 UPPER LACHINE RD H4A 2A9														
7001																
7002																
		AV GIROUARD OLD ORCHARD AV														
1001	45356300															
2002																
2802																
		5560-70 UPPER LACHINE RD														
		10	177	470	5140	7800	4,19200									
					5050	8500										
3001								4B	1	2B1	12600	123000	135600	T C I		
4211																
4611																
4212																
4612																
		M GIACOMO MARIANI, TAILLEUR 25 NORTHVIEW D H4X 1C8														
		MME GIACOMO MARIANI (GIOVANNA ANTONIO) 25 NORTHVIEW D H4X 1C8														
1001	45356400															
2002																
2802																
2804																
2804																
2999																
		5578-80 UPPER LACHINE RD														
		10	177	98	2530	11760	3,09300									
						12260										
		10	177	99	2530	12260	3,21900									
						12760										
							6,31200									
3001								4B	2	2B1	19000	287000	306000	T C I		
4204																
4604																
		LA CAISSE POPULAIRE ST RAYMOND 5500 UPPER LACHINE H4A 2A7														
1001	45356550															
1002																
1003																
		LOT UPPER LACHINE RD 5501 ST JACQUES D 999 OXFORD AV														
2002																
2802																
		10	176	540	34308	IRR	271,27300									
					34056	77169										
		MICROFICHE 20 1-16														

CODE	COMPTE	EMPLACEMENT - NOM, PROFESSION, RÉSIDENCE						CATEGORIE BÂTIMENT	SCOLAIRE		VALEUR EN DOLLARS			MUNICIPAL *	REMARQUES	
		DIR. CAD.	CADASTRE	SUBDIVISION	FRONT	PROFONDEUR	SUPERFICIE		TERR. P.	C.	TERRAIN	BÂTISSSE	TOTAL			
3001	45356550							1B		2B1	899500	269300	1168800	E06	204-3	
4201		LA VILLE DE MONTRÉAL - SERVICE DE LA GESTION IMMOBILIERE.						9F								
4601		507 PLACE D'ARMES #300 MONTRÉAL H2Y 2W8.														
6001		TERRAIN DE JEUX OXFORD ET VESPASIEENNE														
7001		OXFORD AVE														
7002		5650-52 UPPER LACHINE RD VOIR 1072 OXFORD AV														
1001	45356700	5666/68 UPPER LACHINE ROAD						4201								
2002		10 175	1021		3256	9442	3,11700									
2002					3200	10091										
3001								2B	1	2B1	8600	27500	36100	T R 1		
4204		MR BENEDITTO SERENA, LABORER						7A								
4604		5666 UPPER LACHINE RD H4A 2A8														
7001		HARVARD AVE														
1001	45356800	5710 UPPER LACHINE RD														
2002		10 175	66		3700	11249	4,29000									
2002						11946										
2004		10 175	67		4000	10500	4,34900									
2004						11249										
2999							8,63900									
3001								4F	2	2B1	26000	130900	156900	T C 1		
4201		116673 CANADA INC						CF								
4601		392 PL D YOUNVILLE H2Y 2B6 5710 Upper Lachine Rd H4A 2B2 F1222 (34884) V3 3948														
1001	45357000	5730 UPPER LACHINE ROAD														
2002		10 175	49		3600	9440	3,52000									
2002						10140										
2004		10 175	48		3700	10116	3,87100									
2004						10890										
2006		10 175	47		4000	10809	4,47300									
2006						11558										
2999							11,86400									
3001								4C	2	2B1	35800	120000	155800	T C 1		
4201		STONE POINT HOUSING LIMITEE						CA								
4601		5730 UPPER LACHINE RD H4A 2B2														
7001		WILSON AVE														

45356800

CEN1

4201 87069 Canada Ltd

4601 386 Pl. Youville

CERT.	EXP.	
69 65	31 A 65	367

11800

11800

11800

11800

11800

11800

11800

11800

11800

11800

11800

11800

11800

11800

11800

11800

11800

11800

11800

11800

11800

11800

11800

11800

11800

11800

11800

11800

11800

11800

11800

11800

11800

11800

11800

11800

11800

11800

11800

11800

11800

11800

11800

11800

11800

11800

11800

CODE	COMPTE	EMPLACEMENT - NOM, PROFESSION, RÉSIDENCE						CATEGORIE BÂTIMENT	SCOLAIRE		VALEUR EN DOLLARS			MUNICIPAL *	REMARQUES	
		DIV. CAD	CADASTRE	SUBDIVISION	FRONT	PROFONDEUR	SUPERFICIE		TERR	P. C.	TERRAIN	BATISSE	TOTAL			
1001	45357300	1640 WILSON AV														
2002		10 174	577		2500	2000	50000									
2004		10 175	21		3300	10300	3,49900									
2006		10 175	20		3300	10968										
2006						11514										
2008		10 175	19		3400	11514	4,02000									
2008						12180										
2010		10 174	579		5475	9616	6,52600									
2010					6300	11100										
2012		10 174	578		2575	9100	2,35300									
2012					2500	9725										
2999							20,59700									
3001								4C	2 281	62100	199600	261700	T C I			
4201		MCCARREY INC														
4601		5124 SHERBROOKE O H4R 1X3 F.1222 #4534 90019-485														
7001		5814 AV MELROSE														
1001	45357420	5800 UPPER LACHINE RD														
2002	V.L.	10 174	P502		2130	550	5800									
2004		10 174	P503		TRR	970	1,59200									
2006		10 174	504		0200	2680	2,17700									
2006						2630										
2999							3,82700									
3001								3A	2 281	11500	146300	157800	T R I			
4201		MR CORTLAND P SNOW														
4601		360 VICTORIA H4O3 H3Z ZN4														
6400		CORRESPONDANCE ANGLAISE														
1002	45357450	5844-46 UPPER LACHINE RD														
2002		10 174	561		3810	8610	3,36100									
2002					3700	9560										
2004		10 171	460		4634	9560	4,56200									
2004					4500	10714										
2999							7,92300									
3001								4B	1 281	23900	78900	102800	T C I			
4207		MR FRANCESCO COLLECCHIA, MERCHANT														
4607		5844 UPPER LACHINE H4A 2B5														
4211		MRS FRANCESCO COLLECCHIA (MARIA ADORETTI)														
4611		5844 UPPER LACHINE H4A 2B5														
7001		REGENT AVE														
7002		5856-58 UPPER LACHINE RD VOIR 1002 AVE REGENT														
7003		5872-60 UPPER LACHINE RD VOIR 989 CLIFTON AVE														
7004		CLIFTON AVE														
		MICROFICHE 60 K-16														

CODE	COMPTE	EMPLACEMENT - NOM, PROFESSION, RÉSIDENCE						CATEGORIE BÂTIMENT	SCOLAIRE		VALEUR EN DOLLARS			MUNICIPAL	REMARQUES		
		DIV. CAD	CADASTRE	SUBDIVISION	FRONT	PROFONDEUR	SUPERFICIE		TERR. P. C.	TERRAIN	BÂTISSSE	TOTAL					
1001	45357600	5900-08 UPPER LACHINE RD															
2002		10 170	751		IRR	5450	4,00600										
2002					7328	6728											
3001		<i>Estab</i> FRANCESCO PERSICHINO, USUFRUCTUARY 5914 UPPER LACHINE RD H4A 2C1 <i>Att. Mme Maria G. Testa Et Test</i> 5914 Upper Lachine Rd #1 H4A 2C1						4R	1	2B1	12100	124300	136400	T S	1		
4204	4604																
5101																	
5102																	
1001	45357750	5914 UPPER LACHINE RD															
2002		10 170	278-PA														
2004		10 170	277-PA														
2006		10 170	276-PA														
2999							2,18800										
3001		<i>Estab</i> FRANCESCO PERSICHINO, USUFRUCTUARY 5914 UPPER LACHINE ROAD H4A 2C1 <i>Att. Mme Maria G. Testa Et Test</i> 5914 Upper Lachine Rd #1 H4A 2C1						3A	1	2B1	6600	64400	71000	T R	1		
4204	4604																
4604																	
5101																	
7001																	
7002																	
7003																	
7004																	
7005																	
1001	45357600	6051 UPPER LACHINE RD															
1002		2002 HAMPTON AV															
2001		10 169	1020		4074	5449	2,31000										
2001					4040	5985											
3001		ALDO DI RUZZA 2240 WILSON AV H4A 2T3						4B	1	2B1	9500	34300	43800	T C	1		
4201	4601																
4601																	
1001	45358600	6035 UPPER LACHINE RD															
1002		2005 HAMPTON AV															
2002		10 169	646-1-P1		2822	6320	1,81500										
2002					2800	6651											
2004		10 169	646-1-P2		201	6651	13300										
2004					200	6676											
2006		10 169	647-1-P1		2620	6676	1,77600										
2006					2600	6962											
2008		10 169	647-1-2		352	11236	39400										
2008					350	11250											
2010		10 169	648-1-1-1		2468	11250	2,70600										
2010					2450	11199											
2999							6,82400										

45357600

IFI 1

4201 St. Bruno Amabile

4601 5914 Upper Lachue #1 H4A 2C1

CRAT.	EFF.
8-1-85	24-10-84

45357750

IFI 1

4201 St. Bruno Amabile

4601 5914 Upper Lachue #1 H4A 2C1

CRAT.	EFF.
8-1-85	24-10-84

4201 St. Bruno Amabile

4601 5914 Upper Lachue #1 H4A 2C1

4201 St. Bruno Amabile

4601 5914 Upper Lachue #1 H4A 2C1

4201 St. Bruno Amabile

4601 5914 Upper Lachue #1 H4A 2C1

4201 St. Bruno Amabile

4601 5914 Upper Lachue #1 H4A 2C1

4201 St. Bruno Amabile

4601 5914 Upper Lachue #1 H4A 2C1

4201 St. Bruno Amabile

4601 5914 Upper Lachue #1 H4A 2C1

AEK20

4201 St. Bruno Amabile

4601 5914 Upper Lachue #1 H4A 2C1

4201 St. Bruno Amabile

4601 5914 Upper Lachue #1 H4A 2C1

4201 St. Bruno Amabile

4601 5914 Upper Lachue #1 H4A 2C1

AEK20

4201 St. Bruno Amabile

4601 5914 Upper Lachue #1 H4A 2C1

CODE	COMPTE	EMPLACEMENT - NOM, PROFESSION, RÉSIDENCE							CATEGORIE BÂTIMENT	SCOLAIRE		VALEUR EN DOLLARS			MUNICIPAL	REMARQUES	
		DIV. CAD.	CADASTRE	SUBDIVISION	FRONT	PROFONDEUR	SUPERFICIE	TERR.		P. C.	TERRAIN	BÂTISSE	TOTAL				
3001	45358600								4B	1	2B1	27900	96200	124100	T C I		
4201		M URBANO LALLI							1F								
4601		1020 HARVARD AV. H4A 2V7															
1001	45358620	6025 UPPER LACHINE RD.															
2002		10 169		648-1-1-2	463	11199	51600										
2002					430	11257											
2004		10 170		4-1-1	2358	11257	2,66900										
2004					2342	11552											
2999							3,18500										
3001									2C	1	2B1	8300	77200	85500	T R I		
4215		M ANTONIO DI MARCO, BRIQUETEUR							1F								
4615		6025 UPPER LACHINE RD H4A 2C3															
1001	45358650	6015 UPPER LACHINE ROAD															
2002		10 170		4-1-2	2798	11552	3,29400										
2002					2858	11865											
3001									2C	1	2B1	8400	77100	85500	T R I		
4216		M ORAZIO SABATINI, JOURNALIER							1F								
4616		6015 UPPER LACHINE RD H4A 2C3															
4217		MME LIDIA COPPOLA-SABATINI							2F								
1001	45358750	6001-03 UPPER LACHINE RD															
2002		10 170		4-4	300	11908	35700										
2004		10 170		332A-1	2108	11908	2,52600										
2004						12150											
2005		10 170		331A-1	2100	12150	2,57700										
2005						12392											
2999							2,88300										
3001									4A	1	2B1	18500	183200	201700	T S I		
4211		M VINCENZO VANNICOLA, ENTREPRENEUR							1F								
4611		6001 UPPER LACHINE RD H4A 2C3															
7001		BELGRAVE AV.															
1001	45359100	5937 UPPER LACHINE ROAD															
2002		10 170		308A	2800	11150	3,08900										
2002						10920											
2004		10 170		307A	2608	11380	2,92800										
2004						11550											

CODE	COMPTE	EMPLACEMENT - NOM, PROFESSION, RESIDENCE						CATEGORIE BATIMENT	SCCLAIRE		VALEUR EN DOLLARS			MUNICIPAL *	REMARQUES		
		DIV. CAD	CADASTRE	SUBDIVISION	FRONT	PROFONDEUR	SUPERFICIE		TERR. P. C.	TERRAIN	BÂTISSE	TOTAL					
2004 2006 2999	45359100	10 170	306A		2600	11400 11390	2,96300										
3001							8,98000	48	1	2B1	35300	110000	145300	T C I			
4201 4601 4202		M PIERINO MARRO 5937 CH UPPER LACHINE H4A 2C2 M BENIAMINO FAZI															
1001	45359305	5905 UPPER LACHINE RD															
2002 2002 2004 2004 2006 2009 2010 2012 2014 2016 2018 2020 2999		10 170	280A-1		880 907	218	1000										
2004 2006 2009 2010 2012 2014 2016 2018 2020 2999		10 170	281A-1		8097 IRR	2500 778	1,40500										
2002 2002 2004 2004 2006 2009 2010 2012 2014 2016 2018 2020 2999		10 170	305A-1		1200	2500	30000										
2002 2002 2004 2004 2006 2009 2010 2012 2014 2016 2018 2020 2999		10 170	282A		6900	2500	1,72500										
2002 2002 2004 2004 2006 2009 2010 2012 2014 2016 2018 2020 2999		10 170	283A		8100	2500	2,02500										
2002 2002 2004 2004 2006 2009 2010 2012 2014 2016 2018 2020 2999		10 170	284A		8100	2500	2,02500										
2002 2002 2004 2004 2006 2009 2010 2012 2014 2016 2018 2020 2999		10 170	285A		8100	2500	2,02500										
2002 2002 2004 2004 2006 2009 2010 2012 2014 2016 2018 2020 2999		10 170	286A		8100	2500	2,02500										
2002 2002 2004 2004 2006 2009 2010 2012 2014 2016 2018 2020 2999		10 170	287A		8100	2500	2,02500										
2002 2002 2004 2004 2006 2009 2010 2012 2014 2016 2018 2020 2999		10 170	288A		8100	2500	2,02500										
3001							15,59000	48	2	2B1	47100	157500	204600	T C I			
4201 4601 4400		114328 CANADA INC 4824 HARVARD AV H3X 3N9 CORRESPONDANCE ANGLAISE <i>1/16/85</i>															
7001		CLIFTON AV															
1001	45359310 <i>A 158/23 13-12-85</i>	5875 UPPER LACHINE ROAD															
2002 2002 2004 2004 2006 2006 2008 2999		10 170	747		400	6485 6587	26100										
2002 2002 2004 2004 2006 2006 2008 2999		10 170	746		400	200	800										
2002 2002 2004 2004 2006 2006 2008 2999		10 171	457		7800	6587	5,91100										
2002 2002 2004 2004 2006 2006 2008 2999		10 171	456		7800	8570 200	15600										
3001							6,33600	48	1	2B1	19100	140200	159300	T C I			
4211 4611 4212 4612 4213 4613		M DARIO LELLI, PATRONISTE 2088 HEBERT V LASALLE H8N 1E4 M JACINTO FELICIONI, PATRONISTE 8875 MADLEY H4E 3R4 M ENIO BERNARDI, PATRONISTE 5977 HURTEAU H4E 2Y3															
6400		CORRESPONDANCE ANGLAISE															

VERSUS

45359310

1952

4401 Ste. Jacques Est
4601 596 68^E ave. Clondy level H.V. 2N1

JOINT	EFF.	370
2-3-76	13-5-77	

RE-20

4401 Ste. Jacques Est
4601 596 68^E ave. Clondy level H.V. 2N1

10 131	800	500	1300
10 132	800	500	1300
10 133	800	500	1300
10 134	800	500	1300

4401 Ste. Jacques Est
4601 596 68^E ave. Clondy level H.V. 2N1

10 135	800	500	1300
10 136	800	500	1300
10 137	800	500	1300
10 138	800	500	1300
10 139	800	500	1300
10 140	800	500	1300
10 141	800	500	1300
10 142	800	500	1300
10 143	800	500	1300
10 144	800	500	1300
10 145	800	500	1300
10 146	800	500	1300
10 147	800	500	1300
10 148	800	500	1300
10 149	800	500	1300
10 150	800	500	1300

4401 Ste. Jacques Est
4601 596 68^E ave. Clondy level H.V. 2N1

10 151	800	500	1300
10 152	800	500	1300

CODE	COMPTE	EMPLACEMENT - NOM, PROFESSION, RÉSIDENCE						CATEGORIE BÂTIMENT	SCOLAIRE		VALEUR EN DOLLARS			MUNICIPAL	REMARQUES	
		DIV. CAD	CADASTRE	SUBDIVISION	FRONT	PROFONDEUR	SUPERFICIE		TERR. P. C.	TERRAIN	BÂTISSE	TOTAL				
1001	45359320	5851 UPPER LACHINE ROAD														
2002		10 171	459		8442	8584										
2004		10 171	458		3750	8200										
2004					1718	8450										
2999																
3001																
4201		COLE ORALE DE MONTRÉAL POUR LES SOURDS														
4601		5851 UPPER LACHINE RD H4A 2B8														
7001		REGENT AVE														
7002		5845 UPPER LACHINE RD VOIR SUIVANT 969 REGENT AV														
7003		5801 UPPER LACHINE ROAD VOIR 2010 MELROSE AVE														
7004		AVE MELROSE														
1001	45359330	5795-85 UPPER LACHINE RD														
2002		10 174	575-1		IRR	4018										
2002					5250	5292										
3001																
4204		ROSOLD RICCI, JOURNALIER														
4604		4271 MADISON AV H4B 2V1														
6400		CORRESPONDANCE ANGLAISE														
1001	45359340	5777-79 UPPER LACHINE RD														
2002		10 174	575-2		IRR	5242										
2002					3550	6070										
3001																
4211		ANTONIO MARGANI, BARBIER														
4611		5779 UPPER LACHINE RD H4A 2B1														
1001	45359400	5757 UPPER LACHINE RD														
2002		10 175	1161		24299	49682										
2002					26744	IRR										
3001																
4204		BELL TELEPHONE CO OF CANADA														
4604		1050 BEAVER HALL HILL H2Z 1S3														
5701		ATT SERVICE DES TAXES FONCIERES														
5702		C P 1386 STATION A H3C 2Z9														
6009		EQUIPEMENT TELEPHONE BELL #38700														

CERT.	EFF.	341
29/1/85	1/1/85	

204-16

T S I

T R I

T C I

CODE	COMPTÉ	EMPLACEMENT - NOM, PROFESSION, RESIDENCE						CATEGORIE BÂTIMENT	SCOLAIRE		VALEUR EN DOLLARS			MUNICIPAL	REMARQUES	
		DIV. CAD.	CADASTRE	SUBDIVISION	FRONT	PROFONDEUR	SUPERFICIE		TERR.	P. C.	TERRAIN	BÂTISSÉ	TOTAL			
7001	45359400	WILSON AVE														
1001	45360200	5707 UPPER LACHINE ROAD														
2002	A-135463 6-285	10	175	152	3700	10105					3,86600					
2002						10797										
2004		10	175	153	4000	10797					9,78600					
2004						11545										
2006		10	175	151	3600	9432					3,51600					
2006						10105										
2999											11,85000					
3001								46	2	2B1	35700	64100	99800	T C 1		
4201		J GRECH AUTOMOBILES LTD														
4601		7470 PORTLAND H4B 1A2														
7002		HARVARD AVE														
1001	45360325	5675 UPPER LACHINE RD														
2002		10	175	P183	4100	8167					3,91700					
2002						4000					8915					
2004		10	175	P184	3800	8915					3,92600					
2004						3700					9606					
2999											6,84300					
3001								48 VE	1	2B1	20600	114900	135500	T C 1		
4202		MR ANTONIO BOCCANFUSO 1/2, LABORER						1A								
4602		8639 ST DOMINIQUE H2P 2L6														
4203		MR ANTONIO ROMANO 1/2, RESTAURATEUR						1A								
4603		5144 MONTCLAIR AV H4V 2K8														
1001	45360500	5671/69 UPPER LACHINE ROAD														
2002		10	175	185-1	2500	12150					3,06500					
2002						12524										
3001								4A	1	2B1	9300	55100	64400	T S 1		
4212		M GERARDO MAZZOCCO						1F								
4512		5671 UPPER LACHINE RD H4A 2A9														
4213		MME GERARDO MAZZOCCO (ANNA GIANCOLA)						1F								
4513		5671 UPPER LACHINE RD H4A 2A9														
1001	45360600	<i>lot</i> 5677-65 UPPER LACHINE RD														
2002		10	175	186-1	1400	12780					1,80700					
2002						13042										
2004		10	175	185-2	1100	12574					1,39400					
2004						12780										
		MICROFICHE 60 P-16														

CERT.	EFF.
1-85	1-1-85
	318

45360000

CFUJ

4201 89069 Canada Ltd F1222, H1111111111111111

4601 306 92 40000 He 44-19 906

57100 pper Lachin, Rd. F1222, H1111111111111111

HTA 20271222

CERT.	EPP.
27-285	16-285

153
1234
1234

1234
1234

1234
1234
1234
1234

AEB20

1234
1234
1234
1234

CODE	COMPTE	EMPLACEMENT - NOM, PROFESSION, RÉSIDENCE						CATEGORIE BÂTIMENT	SCOLAIRE		VALEUR EN DOLLARS			MUNICIPAL	REMARQUES
		DIV. CAD	CADASTRE	SUBDIVISION	FRONT	PROFONDEUR	SUPERFICIE		TERR. P.	TERR. C.	TERRAIN	BÂTISSÉ	TOTAL		
2999	95360600						3,20100								
3001								7A			7600		7600	TUV	
4201								2B	2	2B1	7600	14000	21600	T R 1	
4601		126562 CANADA INC						CF							
6600		5667 UPPER LACHINE RD H4A 2A9 5202 KING ST W H4U 2J2 (21222 18044) 121215. 99 <i>Propriété achetée à partiel par Pierre Lacroix</i>													
1001	45360610	5651-53 UPPER LACHINE RD													
2002		10 175	186-3	3073	1900	55000									
2002				2717											
2004		10 175	187-1	3820	4000	1,37800									
2004				3072											
2999						1,92800									
3001								4A	1	2B1	12000	40700	52700	T S 1	
4201		MR GEORGE TSOUKATOS						2A							
4601		5653 UPPER LACHINE RD H4A 2A9													
7001		OXFORD AVE													
1001	45360660	5605 UPPER LACHINE RD													
2002	V.L.	10 176	531-1	22500	30115	59,80500									
2002				16565	1RR										
3001								3A	2	2B1	309500	2094000	2403500	T R 5	Bde 9 85-A1-0287 B25-4-88 Lot 17
4201		LA SOCIÉTÉ D'HABITATION DU QUÉBEC						CF							
4601		1054 CONROY BLOC 3 QUÉBEC GIR SE7													
5701		ATT OFFICE MUNICIPAL D'HABITATION DE MONTRÉAL													
5702		152 NOTRE DAME E H2Y 3R4													
6001		BAIL EMPHYTEOTIQUE ECHEANCE 2029-02-01													
1001	45360700	5573-69 UPPER LACHINE ROAD													
2002		10 177	126	2525	10950	2,72700									
2002					11050										
3001								4A	1	2B1	8200	49900	58100	T S 1	
4204		M SANTO DE PAOLO, CONTREMAITRE						1F							
4604		5571 UPPER LACHINE RD H4A 2A6													
1001	45360800	5563/67 UPPER LACHINE ROAD													
2002		10 177	125	2530	11060	2,85300									
2002					11560										
		MICROFICHE	60 B-17												

CODE	COMPTE	EMPLACEMENT - NOM, PROFESSION, RÉSIDENCE						CATEGORIE BÂTIMENT	SCOLAIRE		VALEUR EN DOLLARS			MUNICIPAL	REMARQUES	
		DIV. CAD.	CADASTRE	SUBDIVISION	FRONT	PROFONDEUR	SUPERFICIE		TERR.	P. C.	TERRAIN	BÂTISSE	TOTAL			
3001	45360800							4A	1	2B1	8600	47900	56500	T S I		
4201		MRS GIUSEPPE PIETRANTONIO (GIOVANNIA LEPORE)						SA								
4601		5565 UPPER LACHINE RD H4A 2A6														
1001	45360900	5561-57 UPPER LACHINE RD														
2002		10 177	124		2530	11500						2,98000				
2002						12000										
3001								4A	1	2B1	2000	34500	43500	T R I		
4204		MME ROGER LANGLOIS (CECILE MARCHAND)						SF								
4604		5559 UPPER LACHINE RD H4A 2A6														
1001	45361000	5553/51 UPPER LACHINE ROAD														
2002		10 177	123		2525	12000						3,10600				
2002						12500										
3001								4A	1	2B1	9500	52300	61800	T S I		
4201		MRS PAMELA CHOI-YUEWAH						ZA								
4601		8010 NELSON BROSSARD JAY 1X9														
7001		OLD ORCHARD AVE														
1001	45361100	5545 UPPER LACHINE RD														
1002		2005 OLD ORCHARD AV														
2002		10 177	109		2440	10700						2,60500				
3001								4A	2	2B1	7900	36600	44500	T S I		
4201		IMMEUBLES ALTO INC						CF								
4601		5545 UPPER LACHINE RD H4A 2A5														
1001	45361200	5541-39 UPPER LACHINE RD														
2002		10 177	108		2440	11111						2,72300				
3001								4A	2	2B1	8200	46700	54900	T C I		
4201		ADMINISTRATION BIA HILL LTEE						CF								
4601		5541 CH UPPER LACHINE H4A 2A5														
1001	45361300	5535/33 UPPER LACHINE ROAD														
2002		10 177	107		2450	11450						2,84900				
2002						11920										
		MICROFICHE 60 C-17														

45361100

IFI 2

4201 St. Marie Soss

4601 84 80e Avenue V. Lavallée HBR 288
5575 Upper Kachina Rd. HHA 3 AS F 1222 4C18
CIS-5-85136-1A F 2

4202 Ste. Catherine Marivonne

4602 7562 Verdun, St. Leonard. H13 247

CSRT	EPP	DATE
13-05	26-10-84	

AEH20

CODE	COMPTE	EMPLACEMENT - NOM, PROFESSION, RÉSIDENCE						C	V	L	P	S	M	C	R	S	C	M	R	REMARQUES	
		DIV. CAD	CADASTRE	SUBDIVISION	FRONT	PROFONDEUR	SUPERFICIE														CATÉGORIE BÂTIMENT
2004 2004 2999	45361300	10 177	P106		330	11920 11911	43800														
3001																					
4204 4604																					
		M JOSEPH MARRELLI, COMMISS 5533 UPPER LACHINE RD H4A 2A5																			
1001	45361400	5531/29 UPPER LACHINE ROAD																			
2002		10 177	P106		IRR	IRR	2,91700														
3001																					
4201 4601																					
		M SIMONE COCCHIANELLA 5531 UPPER LACHINE RD H4A 2A5																			
1001 1002	45361500	5525-15 UPPER LACHINE RD 2020 AVE GIROUARD																			
2002		10 177	105		2450	11550	2,72000														
2004		10 177	104		2450	11630	2,83800														
2006		10 177	P103		1391	11866	1,64500														
2006					1324	12117															
2999							7,20300														
3001																					
4201 4601																					
		MRS GINO MARIANI (ELVIRA TORELLI) 43 HEATH RD HAMPSTEAD H3X 3L3																			
4207 4607																					
		MR ALFRED D GALARDO, CONTRACTOR 2 HAVERSTOCK RD HAMPSTEAD H3X 1P2																			
5701		5515 UPPER LACHINE RD H4A 2A5																			
7001		AVE GIROUARD																			
1001	45361800	LOT UPPER LACHINE ROAD																			
2002		10 179	P417		1452	9208	1,33900														
2002					1423	9472															
3001																					
4204 4604		PROVINCE DE QUEBEC MINS DE LA VOIRIE 255 BL CREMAZIE E #800 H2M 1L5																			
1001	45361900	LOT UPPER LACHINE RD																			
2002		10 179	416		2450	8200	2,08200														
2002						9780															
		MICROFICHE 60 D-17																			

GEAT.	EFF.
8185	11-85

318

CODE	COMPTE	EMPLACEMENT - NOM, PROFESSION, RÉSIDENCE							CATEGORIE BÂTIMENT	SCOLAIRE		VALEUR EN DOLLARS			MUNICIPAL	REMARQUES
		DIV. CAD	CADASTRE	SUBDIVISION	FRONT	PROFONDEUR	SUPERFICIE	TERR. P. C.		TERRAIN	BÂTISSE	TOTAL				
3001	45361900								68	2B1	1			1	E04 204-1	
4204		PROVINCE DE QUEBEC MINS DE LA VOIRIE							9F							
4604		255 BL CREMAZIE E #800 H2M ILS														
1001	45362000															
		LOT UPPER LACHINE RD														
2002		10 179	415		2470	9780	2,22900									
2502						10070										
3001									68	2B1	1			1	E04 204-1	
4204		PROVINCE DE QUEBEC MINS DE LA VOIRIE							9F							
4604		255 BL CREMAZIE E #800 H2M ILS														
1001	45362100															
		LOT UPPER LACHINE RD														
2002		10 179	414		2430	10070	2,50600									
2502						10560										
3001									68	2B1	1			1	E04 204-1	
4204		PROVINCE DE QUEBEC MINS DE LA VOIRIE							9F							
4604		255 BL CREMAZIE E #800 H2M ILS														
1001	45362200															
		LOT UPPER LACHINE RD														
2002		10 179	413		2380	10560	2,57000									
2502						11040										
3001									68	2B1	1			1	E04 204-1	
4204		PROVINCE DE QUEBEC MINS DE LA VOIRIE							9F							
4604		255 BL CREMAZIE E #800 H2M ILS														
1001	45362300															
		LOT UPPER LACHINE RD														
2002		10 179	412		2430	11040	2,73000									
2502						11520										
3001									68	2B1	1			1	E04 204-1	
4204		PROVINCE DE QUEBEC MINS DE LA VOIRIE							9F							
4604		255 BL CREMAZIE E #800 H2M ILS														
1001	45362400															
		LOT UPPER LACHINE RD														
2002		10 179	411		2380	11540	2,79900									
2502						12000										

CODE	COMPTE	EMPLACEMENT - NOM, PROFESSION, RÉSIDENCE						CATEGORIE BÂTIMENT	SCOLAIRE	VALEUR EN DOLLARS			MUNICIPAL	REMARQUES	
		DIV. CAD.	CADASTRE	SUBDIVISION	FRONT	PROFONDEUR	SUPERFICIE			TERR. P. C.	TERRAIN	BÂTISSE			TOTAL
3001	45362400							68		281	1		1	E04 204-1	
4204		PROVINCE DE QUEBEC MINS DE LA VOIRIE						9F							
4604		255 BL CREMAZIE E #800 H2M ILS													
7001		AVE ADDINGTON													
1001	45362500	LOT UPPER LACHINE RD													
2002		10 179	116		2390	11000						2,61200			
2004		10 179	115		2390	11000						2,61200			
2999												5,22400			
3001								68		281	1		1	E04 204-1	
4204		PROVINCE DE QUEBEC MINS DE LA VOIRIE						9F							
4604		255 BL CREMAZIE E #800 H2M ILS													
1001	45362600	LOT UPPER LACHINE RD													
2002		10 179	114		2390	11000						2,61200			
2004		10 179	113		2390	11000						2,61200			
2999												5,22400			
3001								68		281	1		1	E04 204-1	
4204		PROVINCE DE QUEBEC MINS DE LA VOIRIE						9F							
4604		255 BL CREMAZIE E #800 H2M ILS													
1001	45362800	LOT UPPER LACHINE RD													
2002		10 180	314		3596	14420						7,84200			
2002					6055	IRR									
3001								68		281	1		1	E04 204-1	
4204		PROVINCE DE QUEBEC MINS DE LA VOIRIE						9F							
4604		255 BL CREMAZIE E #800 H2M ILS													
1001	45362900	5385-83 UPPER LACHINE RD													
2002		10 180	P293		1680	000						5600			
2002						600									
2004		10 180	P265		1520	5860						92000			
2004						6370									
2006		10 180	P264		2520	6370						1,52600			
2006					IRR	6200									
2999												2,50200			
3001								68		281	1		1	E04 204-1	

CODE	COMPTE	EMPLACEMENT - NOM, PROFESSION, RÉSIDENCE						CATEGORIE BÂTIMENT	SCOLAIRE		VALEUR EN DOLLARS			MUNICIPAL	REMARQUES	
		DIV CAD	CADASTRE	SUBDIVISION	FRONT	PROFONDEUR	SUPERFICIE		TERR. P. C.	TERRAIN	BÂTISSE	TOTAL				
4204 4604	45362900	PROVINCE DE QUEBEC MINS DE LA VOIRIE 255 BL CREMAZIE E #800 H2K ILS						9F								
1001	45363000	LOT UPPER LACHINE ROAD														
2002		10 180	P263		2530	IRR										
2002					2700											
2004		10 180	P293		2700	7040										
2004					2710											
2999																
3001									68	281	1			1 E04	204-1	
4204 4604		PROVINCE DE QUEBEC MINS DE LA VOIRIE 255 BL CREMAZIE E #800 H2K ILS						9F								
1001	45363100	LOT UPPER LACHINE RD														
2002		10 180	P262		2525	IRR										
2004		10 180	P293		2525	7033										
2004					2500	7025										
2999																
3001									68	281	1			1 E04	204-1	
4204 4604		PROVINCE DE QUEBEC MINS DE LA VOIRIE 255 BL CREMAZIE E #800 H2K ILS						9F								
1001	45363200	LOT UPPER LACHINE RD														
2002		10 180	P293		2520	7030										
2002					2500	7020										
2004		10 180	P261		2565	IRR										
2004					2520											
2999																
3001									68	281	1			1 E04	204-1	
4204 4604		PROVINCE DE QUEBEC MINS DE LA VOIRIE 255 BL CREMAZIE E #800 H2K ILS						9F								
1001	45363300	LOT UPPER LACHINE RD														
2002		10 180	P293		2820	7020										
2002					2895											
2004		10 180	P260		2565	IRR										
2004					3040											
2999																
3001									68	281	1			1 E04	204-1	

CODE	COMPTÉ	EMPLACEMENT - NOM, PROFESSION, RÉSIDENCE						CATEGORIE BÂTIMENT	SCOLAIRE	VALEUR EN DOLLARS			MUNICIPAL	REMARQUES	
		DIV. CAD.	CADASTRE	SUBDIVISION	FRONT	PROFONDEUR	SUPERFICIE			TERR. F. C.	TERRAIN	BÂTISSE			TOTAL
4204 4604	45363300	PROVINCE DE QUEBEC MINS DE LA VOIRIE 255 BL CREMAZIE E #800 H2M ILS						9F							
7001 7002 7003 7004		AV PRUD HOMME VOIES DU C P R DEBUT DE MAISONNEUVE O BL DE MARIETTE													
1001	45363420	6865 BL DE MAISONNEUVE O						226							
2002 2002 2004 2004 2999		10 149	609		8000	10000	7,65300								
					IRR	IRR									
		10 149	P95		1884	6184	83200								
					000	IRR									
							8,98500								
3001								18	2B1	25600	972700	998300	E19	204-14	
4201 4601		CENTRES MARRONNIERS INC 5695 AV DES MARRONNIERS HIT 2#3						CF							
7001 7002		PARK ROW WEST PARK ROW EAST													
1001	45363460	7005 BL DE MAISONNEUVE O						226							
2002 2002		10 147	211-1		IRR	22095	100,00000								
					33995	37620									
3001								18	2B1	450000	4089600	4539600	E19	204-14	
4204 4604		CENTRE CONSTANCE LETHBRIDGE CONSTANCE LETHBRIDGE CENTRE 7005 DE MAISONNEUVE O #48 173						9F							
7001		CAYENDISH BL													
1001	45363560	6445 BL DE MAISONNEUVE O						226							
2002 2002		10 153A	54		36910	14500	49,41900								
					31250	15565									
3001								4B	2 2B1	170800	434700	605500	T C I		
4201 4601		RUSSEL STEEL HOLDINGS INC 535 BOXES RD CONCORD ONTARIO L4K 1J5						CA							
7001 7002 7003 7004		BERRY WEST HILL MADISON GRAND BOULEVARD													
1001	45363570	LOT BL DE MAISONNEUVE O						226							
		MICROFICHE 60 H-17													

VERS

C.F.N.I.

4201 119908 Canada Inc.

4600 ~~4455~~ ~~de~~ ~~Marionneuve~~ ~~de~~ ~~1187~~ ~~1188~~ ~~1189~~

6445 de Marionneuve O. H.H. 271 E. 1188

CERT.	EFF.
20/11/85	10/12/85

1000 100

A-100

50

1000 1000 1000 1000 1000 1000

1000 1000

1000 1000

1000 1000

1000

1000

1000

1000 1000

1000

1000

1000

1000

1000

1000

1000 1000

1000

1000

1000

1000 1000

1000

1000

1000

1000 1000

1000

1000

1000

1000 1000

1000

1000

1000

1000 1000

1000

1000

1000

1000 1000

1000

1000

1000

1000 1000

1000

1000

1000

1000 1000

1000

1000

1000

1000 1000

1000

1000

1000

1000 1000

1000

1000

1000

1000 1000

1000

1000

1000

1000 1000

1000

1000

1000

1000 1000

1000

1000

1000

1000 1000

1000

1000

1000

1000 1000

1000

1000

1000

1000 1000

1000

1000

1000

1000 1000

1000

1000

1000

1000 1000

1000

1000

1000

1000 1000

1000

1000

1000

1000 1000

CODE	COMPTE	EMPLACEMENT - NOM, PROFESSION, RÉSIDENCE						CATEGORIE BÂTIMENT	SCOLAIRE		VALEUR EN DOLLARS			MUNICIPAL	REMARQUES	
		DIV. CAD.	CADASTRE	SUBDIVISION	FRONT	PROFONDEUR	SUPERFICIE		TERR. P. C.	TERRAIN	BÂTISSE	TOTAL				
2002	45363570	10 163	P250		15086	500	3,83500									
2002					14274	5000										
2004		10 163	P251		14274	5000	7,16900									
2004					14420											
2006		10 163	P-250		000		2500									
2006					500	1000										
2008		10 163	P-251		4700	1000	1,07400									
2008					5000	2190										
2999							12,59800									
3001								70 3A	2	2B1	51000		51000	T W 1		
4201		INVESTISSEMENTS F G P LTEE														
4601		2489 MAYFAIR H4B 2C7						CF								
4202		M ANDRE PERRON						IF								
4602		2489 MAYFAIR H4B 2C7														
6001		SUPERFICIE DETERMINEE PAR B DE R 84-0872														
6620		PROPRIETE SUJETTE A SURTAXE SUR TERRAIN VAGUE DESSERVI														
7500		6155 BL DE MAISONNEUVE O VOIR 2220 BEACONSFIELD AV														
7001		BEACONSFIELD AV														
1001	45363571	6101 BL DE MAISONNEUVE O						4261								
2002		10 165	P163		3250	000	16200									
2002					IRR											
2004		10 165	P164		9300	105	1,60000									
2004					IRR	2500										
2006		10 165	165-1		9300	1600	1,48800									
2999							3,25000									
3001								4F	1	2B1	10000	44100	54100	T C 1		
4216		MR JOSEPH PRAGAI, GARAGIST						JA								
4616		4365 ST KEVIN AV H3T 1J1														
6400		CORRESPONDANCE ANGLAISE														
7001		HINGSTON AV														
7002		HAMPTON AV														
1001	45363572	6036-45 BL DE MAISONNEUVE O						4261								
2002		10 169	P709		9620	000	1,71200									
2002					8800	3890										
2004		10 169	710		8800	2500	2,20000									
2006		10 169	711		8800	2500	2,20000									
2008		10 169	712		8800	2500	2,20000									
2010		10 169	713		8800	2500	2,20000									
2999							10,51200									
3001								4B	1	2B1	38300	113700	152000	T C 1		

CODE	COMPTE	EMPLACEMENT - NOM, PROFESSION, RÉSIDENCE						CATEGORIE BATIMENT	SCOLAIRE		VALEUR EN DOLLARS			MUNICIPAL	REMARQUES
		DIV. CAD.	CADASTRE	SUBDIVISION	FRONT	PROFONDEUR	SUPERFICIE		GROUP.	TERR. P. C.	TERRAIN	BÂTISSE	TOTAL		
4212	45363572	MR HOWARD E HARVEY													
4612		815 45E AVENUE LACHINE. H8T 2M6													
4213		MR ALFRED G HARVEY													
4613		5592 MC LYNN AV H3X 2R1													
5701		6045 BL DE MAISONNEUVE O MTL H4A 2A2													
6900		CORRESPONDANCE ANGLAISE													
7001		BELGRAVE AV													
7002		CLIFTON AV													
7003		REGENT AV													
7004		MELROSE AV													
7005		WILSON AV													
7006		HARVARD AV													
7007		OXFORD AV													
7008		AV MARCIL													
7009		OLD ORCHARD AV													
7010		AV GIROUARD													
7011		ADDINGTON													
7012		MINTO AV													
1001	45363580	5455 BL DE MAISONNEUVE O						1261							
2002		10 179 P177			IRR	000	48100								
2002					5480	1000									
2004		10 179 P178			IRR	1200	2,02300								
2004					9000	2500									
2006		10 179 180			2500	9000	2,25000								
2008		10 179 179			2500	9000	2,25000								
2010		10 179 P182			1300	9000	1,17000								
2012		10 179 181			2500	9000	2,25000								
2999							10,42400								
3001								48	2	2B1	64,000	295,000	356,000	T C 1	
4204		ROYAL CANADIAN LEGION													
4654		5455 BL DE MAISONNEUVE O H4A 1Z7													
1001	45363800	LOT BL DE MAISONNEUVE O													
2002		10 180 P254			1959	12917	2,40100								
2002					2179	IRR									
3001								68		2B1				1 E04 204-1	
4211		PROVINCE DE QUEBEC MINS DE LA VOIRIE													
4611		255 BL CREHAZIE E #800 H2M 1LS													
1001	45363820	LOT BL DE MAISONNEUVE O													
2002		10 180 P254			12634	1261	90900								
2002					12917	709									
		MICROFICHE			60 J-17										

DEPT.	EFF.	
JAN 1985	21/85	32/

CODE	COMPTE	EMPLACEMENT - NOM, PROFESSION, RÉSIDENCE						C	C	C	C	C	C	C	C	C	C	C	REMARQUES	
		DIV. CAD	CADASTRE	SUBDIVISION	FRONT	PROFONDEUR	SUPERFICIE													CATEGORIE BÂTIMENT
3001	45363820																			
4212		PROVINCE DE QUEBEC MINS DE LA VOIRIE																		
4612		255 BL CREMAZIE E #600 H2M IL5																		
1001	45363850	LOT 6L DE MAISONNEUVE 0																		
2002		10 180	257		2517	9633														
2002						10600														
2004		10 180	256		2500	10600														
2004						11550														
2006		10 180	255		2525	11550														
2006						12525														
2999																				
3001																				
4204		PROVINCE DE QUEBEC MINS DE LA VOIRIE																		
4604		255 BL CREMAZIE E #800 H2M IL5																		
1001	45363900	5351-45 BL DE MAISONNEUVE 0																		
2002		10 180	253																	
2004		10 180	252																	
2006		10 180	P251		2524	10410														
2006					2520	10550														
2999																				
3001																				
4201		KATARD AUTO LTEE																		
4601		5347 BL DE MAISONNEUVE 0 H4A 126																		
1001	45363950	5311 BL DE MAISONNEUVE 0																		
2002		10 181	30		12050	5000														
2004		10 181	31		12050	5000														
2006		10 181	116		12050	5000														
2008		10 181	115		12050	5000														
2999																				
3001																				
4204		OTIS ELEVATOR CO LTD																		
4604		P O BOX 650 HAMILTON ONT																		
5701		ATT D M SANANN ACCOUNTING DEPT																		
5702		P O BOX 650 HAMILTON ONT LON 3M1																		
7001		P.O. Box 550 Oakville Ont. L6J 5B7 F1422486101-11-87/EE																		
		BL DECARIE																		
1001	45364300	5271 BL DE MAISONNEUVE 0																		
		MICROFICHE 60 K-17																		

CODE	COMPTE	EMPLACEMENT - NOM, PROFESSION, RÉSIDENCE						CATEGORIE BÂTIMENT	SCOLAIRE		VALEUR EN DOLLARS			MUNICIPAL *	REMARQUES	
		DIV CAD	CADASTRE	SUBDIVISION	FRONT	PROFONDEUR	SUPERFICIE		TERR P. C.	TERRAIN	BÂTISSSE	TOTAL				
1002 1003	45364300	2007/09 BLVD DECARIE 2000 NORTHCLIFFE AVE														
2002		10 184	P495		3039	6701										
2002					2975	9377										
2004		10 184	P580		IRR	17812										
2004					8400	17927										
2004		10 184	P494		4441	9371										
2004					4300	10512										
2999																
3001																
4201 4601		BELLEVUE PATHE QUEBEC 1972 INC 2000 NORTHCLIFFE AV H4A 3K5						CF								
6101		OCCUPATION DU DOMAINE PUBLIC						VALEUR								
7001 7002		NORTHCLIFFE AVE MARLOE AVE														
1001 1002	45364450	5181 BL DE MAISONNEUVE O 2001 MARLOE AV														
2002		10 184	P578		4500	6860										
2002					IRR	6515										
3001																
4201 4601		LEON A BERLIN 29 BELSIZE HAMPSTEAD H3X 3J9						IF								
1001 1002	45364500	5175 BL DE MAISONNEUVE O														
2002		10 184	P578		4900	6840										
2002					4873	7067										
2004		10 189	P116		1650	7067										
2004						8200										
2999																
3001																
4201 4601		DIDA SCIENCES INC 5175 DE MAISONNEUVE O H4A 1Z3 5						CA								
1001 1002	45364700	5159-55 BL DE MAISONNEUVE O														
2002		10 189	P116		1650	8200										
2002						8290										
2004		10 189	115-1		3300	8290										
2004						8640										
2999																
3001																

CERT.	EFF.
8-1-85	1-1-85
	318

CERT.	EFF.
8-1-85	1-1-85
	318

CODE	COMpte	EMPLACEMENT - NOM, PROFESSION, RÉSIDENCE						CATEGORIE BATIMENT	SCOLAIRE	VALEUR EN DOLLARS			MUNICIPAL	REMARQUES	
		DIV CAD	CADASTRE	SUBDIVISION	FRONT	PROFONDEUR	SUPERFICIE			TERRE	BATISSE	TOTAL			
4201 4601	45364700	DIDA SCIENCES INC 5175 BL DE MAISONNEUVE O H4A 1Z3						CF							
1001	45364800	5153-51 BL DE MAISONNEUVE O													
2002 2002		10 189	114-1		3200	8690 9000	2,82200								
3001								4B 4C	2 2B1	15200	23800	39000	T C I		
4214 4614		VENTURE STUDIOS LTD 5151 BL DE MAISONNEUVE O H4A 1Z3						CA							
7001		AVE VENDOME													
1001	45364900	5135 BL DE MAISONNEUVE O													
2002 2002 2004 2004 2999		10 189	66-1		2700	7500 3600 7880	2,51900								
3001		10 189	65-1		3300	7880 8270	2,66900								
3001							5,18300								
4204 4604		J G FITZPATRICK LTD 5135 BL DE MAISONNEUVE O H4A 1Z1						CA							
1001	45365100	5123-21 BL DE MAISONNEUVE O													
2002 2002		10 189	64		3300	11380 11760	3,81900								
3001								4E	2 2B1	20600	30300	50900	T C I		
4204 4604		J G FITZPATRICK LTD 5135 BL DE MAISONNEUVE O H4A 1Z1						CA							
1001	45365200	5119-17 BL DE MAISONNEUVE O													
2002 2002		10 189	63		3300	11760 12140	3,94000								
3001								4B	2 2B1	21300	28900	50200	T C I		
4204 4604		J G FITZPATRICK LTD 5135 BL DE MAISONNEUVE O H4A 1Z1						CA							
1001	45365300	5107-09 BL DE MAISONNEUVE O													
		MICROFICHE 68 M-17													

CERT.	EFF.	
8.1.85	1.1.85	318

CODE	COMPTÉ	EMPLACEMENT - NOM, PROFESSION, RÉSIDENCE						CATEGORIE BÂTIMENT	SCOLAIRE		VALEUR EN DOLLARS			MUNICIPAL	REMARQUES	
		DIV. CAD.	CADASTRE	SUBDIVISION	FRONT	PROFONDEUR	SUPERFICIE		TERR.	P. C.	TERRAIN	BÂTISSE	TOTAL			
2002 2002	95365300	10 189	62		3200	12190 12520	4,06700									
3001								4A	2	2B1	14300	102700	117000	T S 1		
4201 4601 4202 4602		MR KEITH LEONARD 60 PENTLAND PL KANATA ONT K2K 1W8 D LEONARD & ASSOCIATES INC 5107 BL DE MAISONNEUVE O H9A 1Z1						1A 2 CA 1								
1001	45365400	5103-01 BL DE MAISONNEUVE O														
2002 2002		10 189	P&I		4000 3900	6620 6700	2,46200									
3001								4B	2	2B1	17200	28900	46100	T C 1		
4201 4601 4202 4602 4203 4603 4204 4604 6400 7007		MR BRUCE WILSON <i>5101 Bl de Maisonneuve O. H9A 1Z1</i> 2010 GREY AV H9A 3K4 MISS WENDY NICKLIN <i>2.1222 H-4522 QOR 16-4-85</i> 3855 NORTHCLIFFE AV H9A 3K9 MR GARY CORNACK 13168 SUNBURY PIERREFONDS H9A 1E6 MR DOUGLAS LEHMAN-LEKMAN 27 BRECKENRIDGE AV DOLLARD DES ORNEAUX H9G 1E9 <i>Correspondance anglaise F.F. 9/19/85 L</i> GREY AVE						1A 3 7A 3 1A 2 1A 2								
1001 1002	45365500	5067-65 BL DE MAISONNEUVE O 2007/09 GREY AVE														
2002 2002 2004 2004 2999		10 189	34-2		4450 4490	4700 IRR	1,92300									
2004 2004 2999		10 189	34-1		3500 IRR	5550 6410	2,22400									
3001								4B 1E	1	2B1	22400	77000	99400	T C 1		
4201 4601 6400		MR NICOLAS EFSTATHOPOULOS, RESTAURATEUR 4475 DE MAISONNEUVE O RESTAURANT H3Z 1L8 <i>3065 de Maisonneuve O, Westmount H4A 1Y9</i> CORRESPONDANCE ANGLAISE <i>F122A (24-8-85) V3 3998</i>						1A 2								
1001	45365600	5059 BL DE MAISONNEUVE O														
2002 2002		10 189	33		3400	10300 10700	3,57000									
3001								4A	1	2B1	19300	18600	37900	T R 1		

CERT.	EFF.	
8-1-85	1-1-85	<i>R</i> 3/2

CODE	COMPTE	EMPLACEMENT - NOM, PROFESSION, RÉSIDENCE						CATEGORIE BÂTIMENT	SCOLAIRE		VALEUR EN DOLLARS			MUNICIPAL	REMARQUES	
		DIV CAD	CADASTRE	SUBDIVISION	FRONT	PROFONDEUR	SUPERFICIE		TERR	P.C.	TERRAIN	BÂTISSE	TOTAL			
4204 4604 4211	45365600	MR ANTON PASTERNAK, FOREMAN 5059 BL DE MAISONNEUVE O H4A 1Y9 MRS ROMAN HALLER (VINCENZIA KOLAR)						1A								
1001	45365700	5057 BL DE MAISONNEUVE O														
2002 2002		10 189	32		3100	10700						2,67500				
					1900	10900										
3001								2A	1 281	13400	36700	50100	T R I			
4204 4604 4207 4607 4210 4610		MME GERMAINE DECARIE 5057 BL DE MAISONNEUVE O H4A 1Y9 MME GABRIELLE DECARIE 5057 BL DE MAISONNEUVE O H4A 1Y9 MME FRANCOISE DECARIE 5057 BL DE MAISONNEUVE O H4A 1Y9						3F								
7001		BULMER AVE														
1001	45365750	5035 BL DE MAISONNEUVE O														
2002 2002 2004 2004 2006 2006 2299		10 189	296		1207	19550						2,23800				
						19684										
		10 189	297		3924	19684						7,29700				
					3800	21009										
		10 189	298		3886	21009						8,76700				
					4000	1RR										
												18,30200				
3001																
4204 4604		KEITH ASSOCIATES LTD 5035 BL DE MAISONNEUVE O H4A 1Y5						CA								
1001	45366000	5005 BL DE MAISONNEUVE O														
2002 2002		10 189	299		9160	13933						12,13900				
					7600	15000										
3001																
4204		PETROLES ESSO CANADA						CA								
5701 5702		ATT MADAME SYLVIE LAGACE 1981 AV MC GILL COLLEGE H7L N3A 3B2														
7001 7002 7003 7004		CLAREMONT AV DEBUT DE SHERBROOKE O WESTMOUNT LIMITS BULMER														

CODE	COMPTE	EMPLACEMENT - NOM, PROFESSION, RÉSIDENCE						CATEGORIE D'IMMEUBLE	SCOLAIRE		VALEUR EN DOLLARS			MUNICIPAL	REMARQUES	
		DIV CAD	CADASTRE	SUBDIVISION	FRONT	PROFONDEUR	SUPERFICIE		TERR.	TERR.	TERRAIN	BÂTISSE	TOTAL			
1001	45366100	5024-28 SHERBROOKE WEST														
2002		10 189	P55		3180	11413										
2002					3120	11668										
3001								48	1	2B1	98400	117000	165400	T C I		
4201		MR ADAM CUTLER 3200 THE BOULEVARD WESTMOUNT H3Y 1S3						1A								
4601																
4202		MR MICHEL HACKELL 3482 PRUD HOMME H4A 3H4						1A								
4602																
4203		MR PHILIP CUTLER						1A								
4204		MR WILLIAM DOHERTY						1A								
4604		6878 SHERBROOKE #47 H4B 1P7						1A								
1001	45366200	5030 SHERBROOKE WEST														
2002		10 189	P56		3075	11668										
2002					3000	11848										
3001								48	2	2B1	47600	67900	115500	T C I		
4201		IMMEUBLES FIRSUBAN LTEE						CF								
4601		245 0 ST JACQUES 4E ET H2Y 1M6														
ANNULÉ																
1001	45366300	5030-40 SHERBROOKE WEST														
2002		10 189	P57		3075	11848										
2002					3000	12112										
2004		10 189	P58		3075	12112										
2004					3000	12346										
2006		10 189	P59		3075	12346										
2006					3000	12580										
2999		<i>Cadastre voir verso. ②</i>														
3001								48			285 000	1 015 000	1 300 000	T C I		
4201		IMMEUBLES FIRSUBAN LTEE						CF								
4601		245 0 ST JACQUES 4E ET H2Y 1M6														
6101		<i>Occupation div. domaine public - Fins privées - Valeur 379 ②</i>														
7001		GREY AVE														
1001	45366400	5100-02 SHERBROOKE 0														
1002		2140 GREY AV														
2002		10 189	P107		3060	9840										
2002					4000	10280										
3001								48	1	2B1	46800	98400	145200	T S I		
4201		MR HARRY ICKOWITZ						1A								
4601		5500 DE SALABERRY #103 H4J 1J6														

CERT.	EFF.	347
10/11/85	11/11/85	

*Annulé + forte p.u.
45366300.*

CERT.	EFF.	349
10/11/85	11/11/85	

*Plan pour 45366300 -
13215700 - 45366300*

CERT.	EFF.	349
10/21/85	11/11/85	

349

CODE	COMPTE	EMPLACEMENT - NOM, PROFESSION, RÉSIDENCE						CATEGORIE BÂTIMENT	SCOLAIRE		VALEUR EN DOLLARS			MUNICIPAL	REMARQUES	
		DIV. CAD.	CADASTRE	SUBDIVISION	FRONT	PROFONDEUR	SUPERFICIE		TERR. P. C.	TERRAIN	BÂTISSE	TOTAL				
1001	45366500	5104-14 SHERBROOKE WEST														
2002	V.L.	10 189	P109		3300	10712	3,60800									
2002						11158										
2004		10 189	P108		3300	10280	3,46100									
2004						10712										
2999							7,06900									
3001								38	1	2B1	68400	142600	211000	T S 1		
4201		MR HARRY ICKOWITZ														
4601		5500 DE SALABERRY #103 H43 136														
1001	45366600	5122-24 SHERBROOKE O														
2002	V.L.	10 189	P110		3300	11158	3,75300									
2002	A 110100					11604										
2004	25-4-85	10 189	P111		3300	11604	3,89800									
2004						12050										
2999							7,65100									
3001								38	1	2B1	103300	103200	206500	T S 1		
4204		MR PAUL HOPKINS, CANTOR														
4604		37 HARRON RD HAMPSTEAD H3X 3W3														
1001	45366700	5126 SHERBROOKE OUEST														
1002		2145-47 AVE DE VENDOME														
2002		10 189	P112		3900	12050	4,01000									
2002					2800	12480										
3001								4A	1	2B1	54100	76300	130400	T S 1		
4201		MR JOHN A KENNY														
4601		2147 AVE DE VENDOME #21 H4A 3M4														
7001		VENDOME AVE.														
1001	45366800	5150-60 SHERBROOKE WEST														
1002		2136 AVE VENDOME														
2002	V.L.	10 189	P138		3320	11145	3,76400									
2002					3300	11589										
2004		10 189	P137		3320	10700	3,64400									
2004					3300	11145										
2006		10 189	P139		3320	11589	3,76500									
2006					3200	11945										
2999							11,17300									
3001								4A	2	2B1	150800	238500	389300	T S 1		
		MICROFICHE 60 B-18														

4536600

1912

4201 Mrs Jack Hopkins 40%
4601 39 Harrow Rd, Hampstead H3X 3W3

1912

4202 Mrs Frank Hopkins 20%
4602 5761 Ch. Cote St. Luc, Hampstead H3X 2F8

2912

4203 Mrs Lillian Hopkins - Greenwood 20%
4603 40-01 Little Neck Parkway #328, New York USA

2911

4204 Mrs Beldie Hopkins-Smith 20%
4604 1455 Sherbrooke E. #1902 H3G 1L2

CENT.	EFT.
20/07/85	25/1/88

CODE	COMPTÉ	EMPLACEMENT - NOM, PROFESSION, RÉSIDENCE						CATEGORIE BÂTIMENT	SCOLAIRE		VALEUR EN DOLLARS			MUNICIPAL	REMARQUES	
		DIV. CAD.	CADASTRE	SUBDIVISION	FRONT	PROFONDEUR	SUPERFICIE		TERR. P.	TERR. C.	TERRAIN	BÂTISSF.	TOTAL			
4201 4601	45366800	112345	CANADA INC					CF								
			2165 DU COLLEGE V		ST LAURENT	H4M 1L5										
1001	45367000		5166 SHERBROOKE O													
	V.L.															
2002		10 184	374-PA		4505	9695						4,43900				
2002					4500	10080										
2004		10 184	375-PA		1075	10080						1,07800				
2004						10170										
2999												5,51700				
3001									38	1	281	74500	161100	235600	T R 1	
4201 4601 4202			MR WILLIAM HARRISON					1A								
			2016 COLBERT ST BRUNO		J3V 4X9			2								
			MISS EDELMERA O MEALLY					3A								
6400			<i>Correspondance anglaise F.F. 9/19/85 ff</i>													
1001 1002	45367100		QUEST DE 5166 SHERBROOKE O													
			2147 MARLOWE AV													
	V.L.															
2002		10 184	375-PA		3455	10170						3,51500				
2002					3400	10520										
3001									3A	1	281	47500	98300	145800	T R 1	
4201 4601 4202			MR WILLIAM HARRISON					2A								
			2016 COLBERT ST BRUNO		J3V 4X9			2								
			MISS EDELMERA O MEALLY					3A								
7001			MARLOWE AVE													
1001 1002	45367200		5220 SHERBROOKE O													
			2146 MARLOWE AV													
2002		10 184	P421		4340	9015						3,96800				
2004					4300	9464										
2004		10 184	P422		4340	9464						4,16500				
2004					4300	9982										
2006		10 184	P423		4340	9982						4,36300				
2006					4300	10302										
2008		10 184	P424		4340	10302						4,56200				
2008					4300	10850										
2010		10 184	420		3400	8600						2,92400				
2012		10 184	419		3400	8600						2,92400				
2014		10 184	418		3400	8600						2,92400				
2016		10 184	417		3400	8600						2,92400				
2018		10 184	428		3400	8600						2,92400				
2020		10 184	427		3400	8600						2,92400				
2022		10 184	426		3400	8600						2,92400				
2024		10 184	425		3400	8600						2,92400				
2999												40,45000				
3001									1B		281	459200	600800	1059200	E 11 204-8	

CODE	COMPTÉ	EMPLACEMENT - NOM, PROFESSION, RÉSIDENCE						CATEGORIE BÂTIMENT	SCOLAIRE		VALEUR EN DOLLARS			MUNICIPAL	REMARQUES
		DIV CAD	CADASTRE	SUBDIVISION	FRONT	PROFONDEUR	SUPERFICIE		TERR. P. C.	TERRAIN	BÂTISSE	TOTAL			
4204 4304 4604 7001	45367200	THE INCUMBENT AND CHURCH WARDENS OF TRINITY MEMORIAL CHURCH OF MONTREAL 5220 SHERBROOKE W H4A 1T8 NORTHCLIFFE AV						DA	1						
1001 1002	45367300 Q-156(1)6	5250-62 SHERBROOKE WEST 2190 NORTHCLIFFE AVE													
2002 2002 2004 2004 2006 2006 2999	V.L. 1-1-85	10 184	P470		4340	8760	3,87300								
					4300	9280									
		10 184	P472		2240	9780	2,17700								
						10028									
		10 184	P471		4340	9280	4,09000								
					4300	9780									
							10,14000								
3001								4A	2	2B1	136900	306700	443600	T S I	
4204 4604 7001		LES PLACEMENTS OMER BARRE INC 5987 AV DE VERDUN VERDUN H4H 1M6 BL DECARIE						CF6	2						
4204 4604 7001		5336-40 SHERBROOKE WEST 2259/61 AVE PRUD HOMME													
1001 1002	V.L.														
2002 2002 2004 2006 2999	A-130167 A-2-85 A-130294 1-2-85	10 181	46-2		5340	3200	2,00500								
						4820									
		10 181	45-1		5000	5000	2,50000								
		10 181	44-1		5000	5000	2,50000								
							7,00500								
3001								4A	1	2B1	94500	206600	301100	T S I	
4204 4604 7001		MR BEN NUDELHAN, PHARMACIST 3104 ARCADIAN RD COTE ST LUC H4X 1A1 AVE PRUD HOMME						1A	2						
1001 1002		5350-54 SHERBROOKE WEST 2260/68 AVE PRUD HOMME													
2002 2002 2004 2006 2006 2999	V.L.	10 180	P240		2540	10120	2,71200								
						11220									
		10 180	P241		2540	3620	92900								
		10 180	242		2540	12400	3,27000								
						13430									
							6,91100								
3001								4A	1	2B1	93300	62400	155700	T S I	

45 368000

45367300

2A12

CFN1

4201 Mrs Melamie Nudlemam - Weigans

4201 138136 Canada Inc

4601 Mrs Acres Kirkland H9H HHI

4601 ~~5260~~ ~~de Houssonneville O. #304 Westmount~~ H32.121

2A12

4202 Mrs Cheryl Nudlemam - Gartemberg

4602 3204 Overland Dallas Texas USA

CERT.	EFF.		
15/1/85	27/7/85		

ANNULÉ

CERT.	EFF.		
27/3/85	19/2/85		

45 368000

4201 Mr Louis Lintenberg

4601 7532 Ch. Bailey Cote St-Luc H4W 1H5

CERT.	EFF.		
26/4/85	21/6/85		

ANNULÉ

CODE	COMPTÉ	EMPLACEMENT - NOM, PROFESSION, RÉSIDENCE						CATEGORIE BÂTIMENT	SCOLAIRE		VALEUR EN DOLLARS			MUNICIPAL	REMARQUES	
		DIV. CAD.	CADASTRE	SUBDIVISION	FRONT	PROFONDEUR	SUPERFICIE		TERR.	P. C.	TERRAIN	BÂTISSE	TOTAL			
4204 4604 4207 4607	45368100	ESTATE EGON GEMST, MERCHANT 5380 SHERBROOKE O H4A 1V6 MR GUNAR GEMST, MERCHANT 5380 SHERBROOKE O H4A 1V6						DA 1A	1 1							
1001 2002 2002	45368200	5354-56 SHERBROOKE O 10 180 P241 2540 7600 2,07000 8700														
3001								48	1	281	27900	23500	51400	T C I		
4204 4604 4207 4607		ESTATE EGON GEMST, MERCHANT 5380 SHERBROOKE O H4A 1V6 MR GUNAR GEMST, MERCHANT 5380 SHERBROOKE O H4A 1V6						DA 1A	1 1							
1001 2002 2002	45368300	5370-74 SHERBROOKE WEST 10 180 P243 2540 13430 3,55000 14530														
3001								48	1	281	48000	59400	107400	T C I		
4204 4604 4207 4607		SUCCESSION EGON GEMST, MERCHANT 5380 SHERBROOKE O H4A 1V6 MR GUNAR GEMST, MERCHANT 5380 SHERBROOKE O H4A 1V6						D 1A	1 1							
1001 2002 2002	45368400	5380 SHERBROOKE WEST 10 180 P244 2490 10020 2,59800 10910														
3001								48	1	281	35100	134000	169100	T C I		
4201 4601 4202		MR GUNAR GEMST 5380 SHERBROOKE O H4A 1V6 ESTATE EGON GEMST						1A DA	1 1							
1001 1002	45368500	LOT SHERBROOKE WEST 2241 MINTO AVE														
2002 2002 2004 2004 2006 2006 2008 2008		10 180 P245 2720 10596 2,78400														
		2500 11696														
		10 180 P246 2720 11696 3,06100														
		2500 18796														
		10 180 P247 2720 12796 3,33800														
		2500 13986														
		10 180 P248 2720 13986 3,61400														
		2500 15006														

CODE	COMPTE	EMPLACEMENT - NOM, PROFESSION, RESIDENCE						CATEGORIE BATIMENT	SCOLAIRE		VALEUR EN DOLLARS			MUNICIPAL	REMARQUES
		DIV. CAD	CADASTRE	SUBDIVISION	FRONT	PROFONDEUR	SUPERFICIE		TERR. P. C.	TERRAIN	BATISSE	TOTAL			
2999	45368500						12,79700								
3001								6B	201	1			1	ED4 204-1	
4204		PROVINCE DE QUEBEC MINS DE LA VOIRIE						9F	1						
4604		255 BL CREMAZIE E #800 H2M IL5													
7001		MINTO AVE													
1001	45368600	LOT SHERBROOKE WEST													
2002		10 179	P171		2390	11310	2,79300								
2002						12230									
3001								6B	201	1			1	ED4 204-1	
4204		PROVINCE DE QUEBEC MINS DE LA VOIRIE						9F	1						
4604		255 BL CREMAZIE E #800 H2M IL5													
1001	45368700	LOT SHERBROOKE WEST													
2002		10 179	P172		2390	12750	3,01100								
2002						13000									
3001								6B	201	1			1	ED4 204-1	
4204		PROVINCE DE QUEBEC MINS DE LA VOIRIE						9F	1						
4604		255 BL CREMAZIE E #800 H2M IL5													
1001	45368800	LOT SHERBROOKE WEST													
2002		10 179	P173		2390	13000	3,24100								
2002						14100									
3001								6B	201	1			1	ED4 204-1	
4204		PROVINCE DE QUEBEC MINS DE LA VOIRIE						9F	1						
4604		255 BL CREMAZIE E #800 H2M IL5													
1001	45368900	LOT SHERBROOKE WEST													
2002		10 179	P174		2700	15030	3,91500								
3001								6B	201	1			1	ED4 204-1	
4204		PROVINCE DE QUEBEC MINS DE LA VOIRIE						9F	1						
4604		255 BL CREMAZIE E #800 H2M IL5													
7001		ADDINSTON AVE													

CODE	COMPTE	EMPLACEMENT - NOM, PROFESSION, RÉSIDENCE						CATEGORIE BÂTIMENT	SCOLAIRE		VALEUR EN DOLLARS			MUNICIPAL	REMARQUES	
		DIV. CAD.	CADASTRE	SUBDIVISION	FRONT	PROFONDEUR	SUPERFICIE		Étage	TERR. P. C.	TERRAIN	BÂTISSE	TOTAL			
1001	45369000	5450-54 SHERBROOKE O														
2002		10 179	P210		2602	7965	2,12500									
3001					2425	8948										
4205		MME MICHAEL MCCONNELL (LOUISE MAURON)						5F	1							
4605		5450 SHERBROOKE O H4A 1V9 4212 Northcliffe H4A 3L3 F.1222 # 4534 QM. 19-4-85														
1001	45369100	5456-60 SHERBROOKE OUEST														
1002		2266 ADDINGTON														
2002		10 179	P211		2430	13590	3,40900									
2002						14520										
2004		10 179	P210		4615	2425	1,13000									
2004					4642											
2999							4,53900									
3001								4A	1	2B1	28700	46200	74900	T S I		
4204		MME MARCEL MAURON (FANNY KASTÉ)						5F	2							
4604		70 GORDON CR WESTMOUNT H3Y 1M7														
1001	45369200	5462-60 SHERBROOKE O														
2002		10 179	P212		2430	14530	3,63400									
2002						15410										
2004		10 179	213-2		1960	15360	2,95600									
2004						IRR										
2999							6,59000									
3001								4A	1	2B1	61300	152400	213700	T C I		
4201		MRS EMMANUEL ASTRAKIANAKIS (ANGELA LIMARAKIS)						2A	2							
4601		619 67E AVENUE CHOMÉDEY LAVAL H7V 3N9														
1001	45369300	5470-74 SHERBROOKE O														
2002		10 179	213-1		536	11108	53200									
2002					475	11292										
2004		10 179	248-2		2125	11292	2,48600									
2004						12108										
2999							3,01800									
3001								4A	1	2B1	40700	81600	122300	T S I		
4211		MR BEN K HUM						1A	2							
4611		5470 SHERBROOKE O #1 H4A 1V9														
4600		CORRESPONDANCE ANGLAISE														

CODE	COMPTE	EMPLACEMENT - NOM, PROFESSION, RÉSIDENCE						C	C	C	C	C	C	C	C	C	REMARQUES		
		DIV. CAD.	CADASTRE	SUBDIVISION	FRONT	PROFONDEUR	SUPERFICIE											CATEGORIE BÂTIMENT	SCOLAIRE
													TERRAIN	BÂTISSE	TOTAL				
1001	45369400	5476-80 SHERBROOKE O																	
2002		10 179	248-1		300	12110													
2002						12225													
2004		10 179	P249		2400														
2004						13140													
2999															3,43900				
3001																			
4201		ANTAL PUNCSAK																	
4601		5476 SHERBROOKE O #2 H9A 1V9						1F											
4202		ANTAL PUNCSAK (ZSUZANNA ROMAN)																	
4602		5476 SHERBROOKE O #2 H9A 1V9						2F											
1001	45369500	5489-88 SHERBROOKE O																	
1002		2275-85 AV GIROUARD																	
2002		10 179	P250		2430	13210													
2002						14200													
2004		10 179	P251		2640														
2004						19230													
2999						15010													
3001																			
4201		118878 CANADA INC																	
4601		399 AV CLARKE #6C WESTMOUNT H3Z 2E7						CF											
5701		ATT FIDUCIE PRET ET REVENU																	
5702		850 PL D'YOVILLE QUEBEC G1K 7P3																	
7001		GIROUARD AVE																	
1001	45369600	5500-16 SHERBROOKE OUEST																	
1002		2292-98 AV GIROUARD																	
2002		10 177	P208		2880	13956													
2002					IRR	11176													
2004		10 177	P205		2614	11085													
2004					2433	12091													
2006		10 177	P206		2614	12091													
2006					2433	12997													
2008		10 177	P207		2224	12997													
2008					2442	13956													
2999																			
3001																			
4212		ROBERT C PAYETTE, ADMINISTRATEUR																	
4612		145 FRANCOIS VERDUN H3E 1E3						1F											
1001	45369700	5518-26 SHERBROOKE O																	
1002		2287 OLD ORCHARD AV																	
		MICROFICHE 60 H-18																	

VERSUS

45269500

IAIR

4201 M. Louis Luxembourg
4601 7533 Bailey Rd., Gate St. Luc
H4W 1M5

CERT. EFF.
578 27509

AIK20

CODE	COMPTE	EMPLACEMENT - NOM, PROFESSION, RÉSIDENCE					CATEGORIE BÂTIMENT	SCOLAIRE		VALEUR EN DOLLARS			MUNICIPAL	REMARQUES		
		DIV. CAD	CADASTRE	SUBDIVISION	FRONT	PROFONDEUR		SUPERFICIE	TERR.	P. C.	TERRAIN	BÂTISSE			TOTAL	
2002	45369700	10	177	P209	2442	10960										
2002						11912										
2004		10	177	P211	2433	12864										
2004						13812										
2006		10	177	P212	2433	13812										
2006						9750										
2008		10	177	P210	2442	11912										
2008						12864										
2999											12,53700					
3001							4A	1	2B1	169000	546000	715000	T S I			
4211		MR ALBERT XATER														
4611		1255 LE BOULEVARD #260 V MONT ROYAL														
5701		P. O BOX 4146 H3Z 2X3														
7001		OLD ORCHARD AVE														
1001	45369800	5550-64 SHERBROOKE OUEST														
1002		2304 OLD ORCHARD AVE														
2002		10	177	P250	2530	11070										
2002						12080										
2004		10	177	P251	2530	12080										
2004						13010										
2006		10	177	P252	2530	13010										
2006						14011										
2008		10	177	P253	2530	14011										
2008						15160										
2999											13,21300					
3001							4B	2	2B1	178400	537200	715600	T C I			
4201		CINSLON INC														
4601		TOUR DE LA BOURSE #612 5550 SHERBROOKE O. #441W3														
		F1222 H. 4414 J06 13-3-85.														
1001	45369900	5580 SHERBROOKE OUEST														
1002		2335 MARCIL														
2002		10	176	39	2700	6600										
2002						2740										
2004		10	176	40	2510	7775										
2004						8750										
2006		10	176	41	2590	8750										
2006						9710										
2008		10	176	42	2520	9710										
2008						10830										
2999											9,10900					
3001							4B	2	2B1	123000	231800	354800	T C I			
4211		CLARKE MAC GILLIVRAY WHITE FUNERAL DIRECTORS LTD														
4611		5644 BANNANTYNE AV VERDUN H3H 1G6														
7001		AV MARCIL														
		MICROFICHE 60 J-18														

4201 M. Joseph Arcand 40% IFEI
 4601 10.705 Meunier H3L 225
 4202 M. Louisa Hache 40% IFEI
 4203 M. Francois de Latremaille 5% IFEI
 4204 M. Ghislain Arceneault 5% IFEI
 4205 M. Gabriel Talbot 5% IFEI
 4206 M. Michel Sivanott IFEI

CERT.	EFF.
24/10/61	25/10/61

CODE	COMPTÉ	EMPLACEMENT - NOM, PROFESSION, RÉSIDENCE						CATEGORIE D'IMMEUBLE	SCOLAIRE		VALEUR EN DOLLARS			MUNICIPAL	REMARQUES		
		DIV. CAD.	CADASTRE	SUBDIVISION	FRONT	PROFONDEUR	SUPERFICIE		TERR.	P. C.	TERRAIN	BÂTISSE	TOTAL				
1001 1002	45370000	5610 SHERBROOKE OUEST 2336 MARCIL															
2002		10 176	79		2500	9000						2,25000					
2004		10 176	115		2400	7660						1,95100					
2004						8610											
2006		10 176	116		2400	8610						2,18000					
2006						9500											
2008		10 176	117		2400	9500						2,41100					
2008						10830											
2010		10 176	78		2500	9000						2,25000					
2012		10 176	P118		IRR	IRR						2,39500					
2012						10830											
2999												13,43700					
3001																	
4211 4611		D A COLLINS INC 5610 SHERBROOKE O H4A 1R5						CA	1								
1001	45370100	5620-24 SHERBROOKE WEST															
2002		10 176	P118		075	8320						6300					
2004		10 176	119		2400	8320						2,13500					
2004						9390											
2006		10 176	120		2400	9390						2,38500					
2006						10340											
2999												4,56300					
3001																	
4201 4601		MR GEORGE KOSTARELOS 2185 DU COLLEGE ST LAURENT H4M 1L5						1A	2								
1001 1002	45370200	5626-30 SHERBROOKE O 2325 OXFORD AV															
2002		10 176	121		2425	10167						2,58100					
2002						11089											
2004		10 176	122		2425	11089						2,90000					
2004						12012											
2999												5,38100					
3001																	
4216 4616 4217		MR ALFRED S POLLOCK 3333 JEAN TALON O #102 H3R 2G1 MRS MAURICE HELLER (JENNIE-JENNIFER SCHWARTZMAN)						1A 5A	1 1								
7001		OXFORD AV															
1001 1002	45370300	5652 SHERBROOKE OUEST 2330 OXFORD AVE															
		MICROFICHE 60 J-18															

CERT.	EFF.	
59/1/85	1/1/85	347

① 181,100 392,600 574,000
~~181,400 191,600 373,000~~

CODE	COMPTÉ	EMPLACEMENT - NOM, PROFESSION, RÉSIDENCE						CATEGORIE BÂTIMENT	SCOLAIRE		VALEUR EN DOLLARS			MUNICIPAL	REMARQUES
		DIV. CAD.	CADASTRE	SUBDIVISION	FRONT	PROFONDEUR	SUPERFICIE		TERRE	P. C.	TERRAIN	BÂTISSE	TOTAL		
2002	45370300	10	175	331	3100	11500	3,75400								
2002						12720									
2004	V.L.	10	175	330	3200	12720	4,27300								
2004	A-138562					13900									
2999	243-85						6,02700								
3001	A-150080							3A	1	2B1	91700	270900	362600	T R 1	
4201		MISS CHARLOTTE LOTTIE FREEDMAN				VERS0		7A	1						
4601		2235 WILSON H4A 714						1A	2						
4202		MR SAUL PFEFFER													
1001	45370400	5654-56 SHERBROOKE 0													
2002	V.L.	10	175	329	3200	13982	4,67600								
2002						15243									
3001								3B	1	2B1	63100	68700	131800	T R 1	
4202		MRS JOHN VYBOM (ANNA JAKAB)						5A	2						
4602		5700 BL CAVENDISH #1507 COTE ST LUC H4B 1S8													
5701		ATT IMMEUBLES VYBOM EMRG													
5702		5656 SHERBROOKE 0 #3 H4A 1R7													
1001	45370500	5662-74 SHERBROOKE WEST													
1002		2303 HARVARD AVE													
2002	V.L.	10	175	306	3200	12540	4,20300								
2002						13766									
2004		10	175	305	3100	13766	4,45600								
2004						14986									
2006		10	175	307	3200	11243	3,79700								
2006						12540									
2999							12,45800								
3001								4A	1	2B1	168200	157400	325600	T S 1	
4201		M BERTRAND DOYON, FIDUCIAIRE						17B	1						
4601		6615 PIERRE GADOUAS H1M 2T6													
7001		HARVARD AVE													
1001	45370600	5700-02 SHERBROOKE 0													
1002		2322 HARVARD AVE													
2002		10	175	282	3100	11000	3,59900								
2002						12221									
3001								4A	1	2B1	48600	109300	157900	T C 1	

45370300

7F12

4201 Mme Jeannette Tanguay - Kijon
 4601 720 St. Germaine, Longueuil 54H 3P8

ANNULÉ

CEPT.	EFF.
20/1/85	27/2/85

45370300

3F12

4201 ALLE DIANE MORETUS P. DE BOUCHOUT #8.334%

4601 445 CARTIER ST BRUNO J3V 1X6

3F12

4202 ALLE ELIZABETH FAUCOMPRE #12.5%

4602 2026 DES CERES ST BRUNO J3V 4P6

3F12

4203 ALLE NICOLE LABRIE #4.166%

4603 1173 BERNIERA ST BRUNO J3V 3W7

1F12

4204 M. GABRIEL LEMEE #4.166%

4604 11 BOUCHARD ST BASILE LE GRAND JOL 1H0

3F51

4205 ALLE AYA LEVY #8.333%

4605 4000 MAISONNEUVE #1910 H3E 1H9

3F12

4206 ALLE FERNANDE LABRIE #12.5%

4606 C.P. 338 HEARST ONTARIO

1F11

4207 M. PHILIPPE CLEMENT #8.333%

4607 1210 ST MATHIEU

3F21

4208 ALLE RACHEL DESMARAIS #4.167%

4608 5165 CHARLEE HAGUE HIX 2H4

1F21

4209 M. JEAN GERRIN #4.166%

4609 5165 CHARLEMAGNE HIX 2H4

CFN 2

4210 CORPORATION DES PLACEMENTS GRANIT LEE #8.331%

4610 813 DES LAQUEURITE MASCOCHE

CFN 2

4211 GESTION IMMO III INC #4.167%

4611 90 NOTRE DAME LAVALTRIE

1F12

4212 M. GILLES PIGEON #4.167%

4612 90 NOTRE DAME LAVALTRIE

1F12

4213 M. ALPHONSE LAPIER #16.667%

4613 3895 MARTEL ST CHARLE DE WENDOVER

CEPT.	EFF.
25/1/85	12-7-85

356

CODE	COMPTÉ	EMPLACEMENT - NOM, PROFESSION, RÉSIDENCE						CATEGORIE BÂTIMENT	SCOLAIRE		VALEUR EN DOLLARS			MUNICIPAL	REMARQUES
		DIV CAD	CADASTRE	SUBDIVISION	FRONT	PROFONDEUR	SUPERFICIE		TERR.	P. C.	TERRAIN	BÂTISSE	TOTAL		
4204 4604 5791 5792 6400	45370600	MRS EMANUEL GOTTLIEB (ILONA BLASSER) 5320 MAC DONALD #601 COTE ST LUC H3X 2R2 ad.: cote ilona blasser 5900 avenue #601 cote st-luc H3X 2Z5 F1222 4886 Correspondance anglaise (01-1187)00						BA							
1001	45370700	5704-08 SHERBROOKE WEST													
2002		10 175	281		3200	12231									
2002						13482									
3001								4A	1	281	55500	90800	146300	T S I	
4201 4601 4202 4602		MR DIMITRIOS PANTAZOPOULOS, CABINET MAKER #205 13151 EDISON PIERREFONDS H8Z 1Y5 4892C Pl. des Sources MRS DIMITRIOS PANTAZOPOULOS (STELLA PANTAZOPOULOS) B.N.O. #881 13151 EDISON PIERREFONDS H8Z 1Y5 F1222 4804 C1-1185) 00						EA							
1001	45370800	5710 SHERBROOKE O													
2002		10 175	280		3200	13482									
2002						14743									
3001								4A	1	281	61,000	129,000	190,000	T S I	
4201 4601 4202 4602		MR DIMITRIOS PANTAZOPOULOS #205 13151 EDISON PIERREFONDS H8Z 1Y5 4892C Pl. des Sources MRS DIMITRIOS PANTAZOPOULOS (STELLA MOURGII) #205 #81307 F1222 13151 EDISON PIERREFONDS H8Z 1Y5 4914(01-1187)00						EA							
1001	45370900	5716-34 SHERBROOKE OUEST													
2002		10 175	258		3100	10743									
2002						11965									
2004		10 175	257		3200	11965									
2004						13255									
2006		10 175	256		3200	13255									
2006						14486									
2008		10 175	255		9500	4000									
2999															
3001								4B 4C	1	281	214100	124200	338300	T C I	
4201 4601 4202 4602		MR RICHARD SHATILLA 5728 SHERBROOKE O H4A 1R9 MR STEVEN SHATILLA #205 386 BARTON AV V MT ROYAL H3R 1C8						EA							
6101		OCCUPATION DU DOMAINE PUBLIC VALEUR 979													
7001		WILSON AVE													
1001 1002	45371000	5750-64 SHERBROOKE OUEST 2372/70 WILSON AVE													

CODE	COMPTÉ	EMPLACEMENT - NOM, PROFESSION, RÉSIDENCE					CATEGORIE BÂTIMENT	SCOLAIRE		VALEUR EN DOLLARS			MUNICIPAL	REMARQUES
		DIV CAD	CADASTRE	SUBDIVISION	FRONT	PROFONDEUR		SUPERFICIE	TERRAIN	BÂTISSE	TOTAL			
2002	45371000	10	4943		10779	11429	13,01900							
2002	V.L.				9990	11068								
3001	A-130744 1-4-85							38	2	2B1	117200	378600	495800	T S I
4201		7629	CANADA LTD					CA						
4601		5497A	VICTORIA H3W 2R1					1A						
4202		MR LOUIS LUXENBERG												
4602		5871	VICTORIA #222 H3W 2R7											
1001	45371100	5768-70	SHERBROOKE WEST											
2002	A-150969	10	174	P324	2800	10340	3,07100							
2002	27-9-85				3040	11560								
3001								4A	1	2B1	27600	55100	62700	T S I
4205		MR FRANK HOPKINS 20%						2A						
4605		37 HARRON RD HAMPSTEAD H3X 3R3						1A						
4206		MR JACK HOPKINS 40%						2A						
4207		MRS SAUL SMITH (GOLDIE HOPKINS 20%)						2A						
4208		MRS JOHN GREENWOOD (LOTTIE HOPKINS 20%)						2A						
1001	45371200	5774-82	SHERBROOKE O											
1002	V.L.	2349	MELROSE AV											
2002	A-150969	10	174	P325	3000	11560	3,64300							
2002	27-9-85					12730								
2004		10	174	P326	3000	12730	3,99400							
2004						13930								
2999							7,63700							
3001								4A	1	2B1	68700	129600	198300	T S I
4205		MR FRANK HOPKINS 20%						1A						
4605		37 HARRON RD HAMPSTEAD H3X 3R3						1A						
4206		MR JACK HOPKINS 40%						2A						
4207		MRS SAUL SMITH (GOLDIE HOPKINS 20%)						2A						
4208		MRS JOHN GREENWOOD (LOTTIE HOPKINS 20%)						2A						
6101		OCCUPATION DU DOMAINE PUBLIC												
7001		MELROSE AV.												
1001	45371300	5800-08	SHERBROOKE WEST											
1002	V.L.	2376	MELROSE AVE											
2002		10	174	P362	3000	8850	2,64600							
2002					2800	9987								
2004		10	174	P363	2894	9987	2,83800							
2004					2700	11000								
2999							5,48400							
3001								4A	1	2B1	49400	198200	247600	T S I

45371000

2 F I 2

45371100

C A N I

45371200

C A N I

4201 Mon-Jeanne Laruelle - Blain

4201 Saxe Street Management - Inc 40%

4201 Saxe Street Management - Inc 40%

4601 134 Ave. Arlington, Westmount

4601 6101 Blackland av. #6101 H4A 1H5

4601 6101 Blackland av. #6101 H4A 1H5

H3Y 2W4

C A N I

C A N I

I F I 2

4202 Binwest Realty and Development Inc 40%

4202 Binwest Realty and Development Inc 40%

4202 M. Andre Blain

I F I 2

I F I 2

CERT.	EFF.
15/85	1/4/85

4203 St. Robert Legal 20%

4203 St. Robert Legal 20%

4603 5625 av. Eldridge, Cote St. Luc H4W 2C9

4603 5625 av. Eldridge, Cote St. Luc H4W 2C9

CERT.	EFF.
6-12-85	27-9-85
	361

CERT.	EFF.
6-12-85	27-9-85
	361

CODE	COMPTE	EMPLACEMENT - NOM, PROFESSION, RÉSIDENCE						CATEGORIE BÂTIMENT	SCOLAIRE		VALEUR EN DOLLARS			MUNICIPAL	REMARQUES
		DIV. CAD.	CADASTRE	SUBDIVISION	FRONT	PROFONDEUR	SUPERFICIE		TERR.	P. C.	TERRAIN	BÂTISSE	TOTAL		
4201 4601	45371300	MR DIMITRIOS PANTAZOPOULOS 13151 EDISON AV PIERREFONDS H8Z 1Y5 4892 C. Des Sources # 205 O.B.O. H84 307 F.1222 1984(21-11-87)LLC						1A	2						
1001	45371400	5814 SHERBROOKE OUEST													
2002 2002		10 174	P364		2884	11053					3,12200				
2002					2700	12060									
3001								4B	1	2B1	28100	68400	96500	T C I	
4211 4611		MR QUAIN C MCCARREY, MERCHANT 188 SHERATON DR MONTREAL OUEST H4X 1N4						1A	2						
1001	45371650	5824-28 SHERBROOKE O													
2002 2002 2004 2004 2999		10 174	P403		2300	10530					2,53400				
						11420									
		10 174	P402		2300	9640					2,43400				
						10530									
2999											4,96800				
3001								4A	1	2B1	44750	396650	441400	T S	
4201 4601		MR PETER VANVAKAS 516 BLOOMFIELD AV OUTREMONT H2V 3R8						1A	2						
1001	45371700	5836 SHERBROOKE WEST													
2002 2002 2004 2004 2006 2006 2999		10 174	P404		300	11370					34300				
						11490									
		10 171	P158		2900	11490					2,37600				
						12280									
		10 171	P159		2630	12280					3,19200				
					2500	13260									
2999											5,91100				
3001								4B	1	2B1	53200	29500	82700	T C I	
4204 4604		M GUY MONETTE, OPTOMETRISTE 5836 SHERBROOKE O H4A 1X3						1F	3						
7001		REGENT AVE													
1001 1002 1003	45371800	5850-72 SHERBROOKE O 2373 CLIFTON 2380 REGENT													
2002 3001		10 4931		IRR	IRR	18,67300					168000	680000	848000	T S	
											168000	227700	395800	T S	

ANNULÉ

CERT.	EFF.
6-11-84	1-1-85
2010-20	1-1-85
PARTE 45371800	
45371802	
45371852	

CODE	COMPTE	EMPLACEMENT - NOM, PROFESSION, RÉSIDENCE						C	C	C	C	C	C	C	C	C	C	C	REMARQUES
		DIV. CAD.	CASSE	SUBDIVISION	FRONT	PROFONDEUR	SUPERFICIE												
4201 4601 4202 4602	45371800	97429 CANADA LTD 5871 VICTORIA #222 MR LOUIS LUXENBERG 5871 VICTORIA #222	H3W 2R6					CA	1										
ANNULÉ																			
1001 1002	45372000	5900-06 SHERBROOKE O 2376 CLIFTON AV																	
2002 2002		10 170 P475		2894 2700	10260 11250	2,89600													
3001								4A	1	281	26100	75300	101400	T	S	I			
4201 4601		MRS HOWARD WOO (SHEUNG-MGOR TAM) 270 SHERATON DR WTL OUEST	H4X 1N9					SA	2										
1001 2002 2002	45372100	5908-14 SHERBROOKE WEST																	
3001		10 170 P474		2894 2700	11250 12290	3,18100													
4201 4601		M TINDARD VACCARINO, BOULANGER 1390 CHARBONNEAU V LASALLE	H8N 1M2					1F	2										
1001 2002 2002	45372200	5916-22 SHERBROOKE WEST																	
3001		10 170 P473		2894 2700	12290 13390	3,46500													
4201 4601 4202 4602		M PIETRO NAVARRA, CORDONNIER 2332 AV WILSON MME PIETRO NAVARRA (CATERINA CROCFAYA) 2332 AV WILSON	H4A 2T3					1F 2F	2										
1001 2002 2002	45372300	5924-28 SHERBROOKE WEST																	
3001		10 170 P435		3240 3000	8360 9520	2,60200													
4201 4601		M RAYMOND LEMIEUX 9890 KING EDWARD	H4V 2J6					1F	1										
1001	45372400	5930-36 SHERBROOKE WEST																	
MICROFICHE 60 0-18																			

CODE	COMPTÉ	EMPLACEMENT - NOM, PROFESSION, RESIDENCE						CATEGORIE BÂTIMENT	SCOLAIRE	VALEUR EN DOLLARS			MUNICIPAL	REMARQUES	
		DIV. CAD.	CADASTRE	SUBDIVISION	FRONT	PROFONDEUR	SUPERFICIE			TERRAIN	BÂTISSE	TOTAL			
1001	45371802	5872 Sherbrooke O.													
2002		10	4931	2-101											
2004		10	4931	2-P1											
2006		10	4931	P1											
2990											1593.00				
3001		VERSO													
4201		97629 Canada Ltd						CF	1						
4601		5871 Victoria #222 Montréal H3W 2R6													
4202		M.Louis Luxenberg						IF	1						
6701		Fraction de copropriété:0.1706													
1001	45371804	5868 Sherbrooke O.													
2002		10	4931	2-102											
2004		10	4931	2-P1											
2006		10	4931	P1											
2990											1428.00				
3001															
4201		97629 Canada Ltd						CF	1						
4601		5871 Victoria #222 Montréal H3W 2R6													
4202		M.Louis Luxenberg						IF	1						
6701		Fraction de copropriété:0.1530													
1001	45371806	5866 Sherbrooke O.													
2002		10	4931	2-103											
2004		10	4931	2-P1											
2006		10	4931	P1											
2990											825.00				
3001															
4201		97629 Canada Ltd						CF	1						
4601		5871 Victoria #222 Montréal H3W 2R6													
4202		M.Louis Luxenberg						IF	1						
6701		fraction de copropriété:0.0883													
1001	45371808	5862 Sherbrooke O.													
2002		10	4931	2-104											
2004		10	4931	2-P1											
2006		10	4931	P1											
2990											1010.00				
3001															
4201		97629 Canada Ltd						CF	1						
4601		5871 Victoria #222 Montréal H3W 2R6													
4202		M.Louis Luxenberg						IF	1						
6701		fraction de copropriété:0.1082													

CERT.	EFF.	2
30-12-84	1-1-85	✓

CERT.	EFF.	0
30-12-84	1-1-85	✓

CERT.	EFF.	2
30-12-84	1-1-85	✓

CERT.	EFF.	2
30-12-84	1-1-85	✓

45371802

4201 Charlambe Pinteukakis
4601 11792 Joseph Casavant H3N 2C2

10	1000	1000	10	10
10	1000	1000	10	10
10	1000	1000	10	10

1001	2000	2000	10	10
1002	2000	2000	10	10
1003	2000	2000	10	10
1004	2000	2000	10	10
1005	2000	2000	10	10
1006	2000	2000	10	10
1007	2000	2000	10	10
1008	2000	2000	10	10
1009	2000	2000	10	10
1010	2000	2000	10	10
1011	2000	2000	10	10
1012	2000	2000	10	10
1013	2000	2000	10	10
1014	2000	2000	10	10
1015	2000	2000	10	10
1016	2000	2000	10	10
1017	2000	2000	10	10
1018	2000	2000	10	10
1019	2000	2000	10	10
1020	2000	2000	10	10
1021	2000	2000	10	10
1022	2000	2000	10	10
1023	2000	2000	10	10
1024	2000	2000	10	10
1025	2000	2000	10	10
1026	2000	2000	10	10
1027	2000	2000	10	10
1028	2000	2000	10	10
1029	2000	2000	10	10
1030	2000	2000	10	10
1031	2000	2000	10	10
1032	2000	2000	10	10
1033	2000	2000	10	10
1034	2000	2000	10	10
1035	2000	2000	10	10
1036	2000	2000	10	10
1037	2000	2000	10	10
1038	2000	2000	10	10
1039	2000	2000	10	10
1040	2000	2000	10	10
1041	2000	2000	10	10
1042	2000	2000	10	10
1043	2000	2000	10	10
1044	2000	2000	10	10
1045	2000	2000	10	10
1046	2000	2000	10	10
1047	2000	2000	10	10
1048	2000	2000	10	10
1049	2000	2000	10	10
1050	2000	2000	10	10
1051	2000	2000	10	10
1052	2000	2000	10	10
1053	2000	2000	10	10
1054	2000	2000	10	10
1055	2000	2000	10	10
1056	2000	2000	10	10
1057	2000	2000	10	10
1058	2000	2000	10	10
1059	2000	2000	10	10
1060	2000	2000	10	10
1061	2000	2000	10	10
1062	2000	2000	10	10
1063	2000	2000	10	10
1064	2000	2000	10	10
1065	2000	2000	10	10
1066	2000	2000	10	10
1067	2000	2000	10	10
1068	2000	2000	10	10
1069	2000	2000	10	10
1070	2000	2000	10	10
1071	2000	2000	10	10
1072	2000	2000	10	10
1073	2000	2000	10	10
1074	2000	2000	10	10
1075	2000	2000	10	10
1076	2000	2000	10	10
1077	2000	2000	10	10
1078	2000	2000	10	10
1079	2000	2000	10	10
1080	2000	2000	10	10
1081	2000	2000	10	10
1082	2000	2000	10	10
1083	2000	2000	10	10
1084	2000	2000	10	10
1085	2000	2000	10	10
1086	2000	2000	10	10
1087	2000	2000	10	10
1088	2000	2000	10	10
1089	2000	2000	10	10
1090	2000	2000	10	10
1091	2000	2000	10	10
1092	2000	2000	10	10
1093	2000	2000	10	10
1094	2000	2000	10	10
1095	2000	2000	10	10
1096	2000	2000	10	10
1097	2000	2000	10	10
1098	2000	2000	10	10
1099	2000	2000	10	10
1100	2000	2000	10	10

CODE	COMPTES	EMPLACEMENT - NOM, PROFESSION, RÉSIDENCE					CATEGORIE RATIFIÉ	SCOLAIRE		VALEUR EN DOLLARS			MUNICIPAL *	REMARQUES	
		DIV. CAD.	CADASTRE	SUBDIVISION	FRONT	PROFONDEUR		SUPERFICIE	TERRE P. C.	TERRE P. C.	BATISSE	TOTAL			
1001	45371810	5860 Sherbrooke O.													
2002		10	4931	2-105											
2004		10	4931	2-P1											
2006		10	4931	P1											
2990						717.00									
3001															
4201		97629 Canada Ltd					CF	1	4B	6500	16300	22800	T C		
4601		5871 Victoria #222 Montréal H3W 2R6													
4202		M.Louis Luxenberg					IF	1							
6701		fraction de copropriété:0.0768													
1001	45371812	5856 Sherbrooke O.													
2002		10	4931	2-106											
2004		10	4931	2-P1											
2006		10	4931	P1											
2990						876.00									
3001															
4201		97629 Canada Ltd					CF	1	4B	7900	19900	27800	T C		
4601		5871 Victoria #222 Montréal H3W 2R6													
4202		M.Louis Luxenberg					IF	1							
6701		fraction de copropriété:0.0938													
1001	45371814	5854 Sherbrooke O.													
2002		10	4931	2-107											
2004		10	4931	2-P1											
2006		10	4931	P1											
2990						1520.00									
3001															
4201		97629 Canada Ltd					CF	1	4B	13700	34600	48300	T C		
4601		5871 Victoria #222 Montréal H3W 2R6													
4202		M.Louis Luxenberg					IF	1							
6701		fraction de copropriété:0.1627													
1001	45371816	5850 Sherbrooke O.													
2002		10	4931	2-108											
2004		10	4931	2-P1											
2006		10	4931	P1											
2990						1368.00									
3001															
4201		97629 Canada Ltd					CF	1	4B	12300	31200	43500	T C		
4601		5871 Victoria #222 Montréal H3W 2R6													
4202		M.Louis Luxenberg					IF	1							
6701		fraction de copropriété:0.1466													

ROLE D'ÉVALUATION DES IMMEUBLES POUR L'EXERCICE FINANCIER 1985

SERVICE D'ÉVALUATION

CODE	D'AMPLIE	EMPLACEMENT - NOM, PROFESSION, RÉSIDENCE					CATEGORIE BÂTIMENT	SCOLAIRE		VALEUR EN DOLLARS			MUNICIPAL	REMARQUES
		DIV. CAD.	CADASTRE	SUBDIVISION	FRONT	PROFONDEUR		SUPERFICIE	TERR. P.C.	TERRAIN	BÂTIMENT	TOTAL		
1001	45371830													
2002														
2004														
2006														
2990														
3001														
4201														
4601														
4202														
6701														
1001	45371832													
2002														
2004														
2006														
2990														
3001														
4201														
4601														
4202														
6701														
1001	45371834													
2002														
2004														
2006														
2990														
3001														
4201														
4601														
4202														
6701														
1001	45371836													
2002														
2004														
2006														
2990														
3001														
4201														
4601														
4202														
6701														

CERT.	EFF.	2
22-12-84	1-1-85	12

CERT.	EFF.	2
22-12-84	1-1-85	12

CERT.	EFF.	2
22-12-84	1-1-85	12

CERT.	EFF.	2
22-12-84	1-1-85	12

COTE	COMPTÉ	EMPLACEMENT - NOM, PROFESSION, RÉSIDENCE					CATEGORIE BÂTIMENT	SCOLAIRE		VALEUR EN DOLLARS			MEMORIAL	REMARQUES	
		NO. CAD.	DALASSE	SUBDIVISION	FRONT	PROFONDEUR		SUPERFICIE	TERR. P. C.	TERRAIN	BÂTISSSE	TOTAL			
1001	45371838	5870 Sherbrooke O. #2													
2002		10	4931	3-204											
2004		10	4931	3-P1											
2006		10	4931	P1											
2990						305.00									
3001															
4201		97629 Canada Ltd					CP	1	3C	2800	15200	18000	TR		
4601		5871 Victoria #222 Montréal H3W 2R6													
4202		M.Louis Luxenberg					IF	1							
6701		fraction de copropriété:0.0326													
1001	45371840	5870 Sherbrooke O. #1													
2002		10	4931	3-205											
2004		10	4931	3-P1											
2006		10	4931	P1											
2990						485.00									
3001															
4201		97629 Canada Ltd					CP	1	3C	4400	24200	28600	TR		
4601		5871 Victoria #222 Montréal H3W 2R6													
4202		M.Louis Luxenberg					IF	1							
6701		fraction de copropriété:0.0519													
1001	45371842	5864 Sherbrooke O. #2													
2002		10	4931	3-206											
2004		10	4931	3-P1											
2006		10	4931	P1											
2990						413.00									
3001															
4201		97629 Canada Ltd					CP	1	3C	3700	29700	24400	TR		
4601		5871 Victoria #222 Montréal H3W 2R6													
4202		M.Louis Luxenberg					IF	1							
6701		fraction de copropriété:0.0443													
1001	45371844	5864 Sherbrooke O. #1													
2002		10	4931	3-207											
2004		10	4931	3-P1											
2006		10	4931	P1											
2990						408.00									
3001															
4201		97629 Canada Ltd					CP	1	3C	3700	20400	24100	TR		
4601		5871 Victoria #222 Montréal H3W 2R6													
4202		M.Louis Luxenberg					IF	1							
6701		fraction de copropriété:0.0437													

RÔLE D'ÉVALUATION DES IMMEUBLES POUR L'EXERCICE FINANCIER 1985

SECTEUR D'ÉVALUATION

CODE	COMPTÉ	EMPLACEMENT - NOM, PROFESSION, RÉSIDENCE					CATEGORIE BÂTIMENT	SCOLAIRE		VALEUR EN DOLLARS			MUNICIPAL	REMARQUES	
		DIV. CAD.	CANALITE	SUBDIVISION	FRONT	PROFONDEUR		SUPERFICIE	TERR.	BATISSE	TOTAL				
1001	45371846	5858 Sherbrooke O. #2													
2002		10	4931	3-208											
2004		10	4931	3-P1											
2006		10	4931	P1											
2990						356.00									
3001															
4201		97629 Canada Ltd					CP	1							
4601		5871 Victoria #222 Montréal H3W 2R6													
4202		M.Louis Luxenberg					IP	1							
6701		fraction de copropriété:0.0381													
1001	45371848	5858 Sherbrooke O. #1													
2002		10	4931	3-209											
2004		10	4931	3-P1											
2006		10	4931	P1											
2990						283.00									
3001															
4201		97629 Canada Ltd					CP	1							
4601		5871 Victoria #222 Montréal H3W 2R6													
4202		M.Louis Luxenberg					IP	1							
6701		fraction de copropriété:0.0303													
1001	45371850	5852 Sherbrooke O. #2													
2002		10	4931	3-210											
2004		10	4931	3-P1											
2006		10	4931	P1											
2990						305.00									
3001															
4201		97629 Canada Ltd					CP	1							
4601		5871 Victoria #222 Montréal H3W 2R6													
4202		M.Louis Luxenberg					IP	1							
6701		fraction de copropriété:0.0326													
1001	45371852	5852 Sherbrooke O. #1													
2002		10	4931	3-211											
2004		10	4931	3-P1											
2006		10	4931	P1											
2990						317.00									
3001															
4201		97629 Canada Ltd					CP	1							
4601		5871 Victoria #222 Montréal H3W 2R6													
4202		M.Louis Luxenberg					IP	1							
6701		fraction de copropriété:0.0339													

CODE	COMPTE	EMPLACEMENT - NOM, PROFESSION, RÉSIDENCE						CATEGORIE BÂTIMENT	SCOLAIRE	VALEUR EN DOLLARS			MUNICIPAL	REMARQUES	
		DIV. CAD.	CADASTRE	SUBDIVISION	FRONT	PROFONDEUR	SUPERFICIE			TERR. P.C.	TERRAIN	BATISSE			TOTAL
1001	45371854	2380 Av. Régent #2													
2002		10	4931	3-212											
2004		10	4931	3-P1											
2006		10	4931	P1											
2990															
3001															
4201		97629 Canada Ltd						CF	3C		2900	16200	19100	T R	
4601		5871 Victoria #222 Montréal H3W 2R6													
4202		M. Louis Luxenberg						1F	1						
6701		fraction de copropriété: 0.0346													
1001	45371856	2380 Av. Régent #1													
2002		10	4931	3-213											
2004		10	4931	3-P1											
2006		10	4931	P1											
2990															
3001															
4201		97629 Canada Ltd						CF	3c		3000	16500	19500	T R	
4601		5871 Victoria #222 Montréal H3W 2R6													
4202		M. Louis Luxenberg						1F	1						
6701		fraction de copropriété: 0.0354													
1001	45371860	2365 Av. Clifton #5													
2002		10	4931	3-301											
2004		10	4931	3-P1											
2006		10	4931	P1											
2990															
3001															
4201		97629 Canada Ltd						CF	3C		3200	18200	21400	T R	
4601		5871 Victoria #222 Montréal H3W 2R6													
4202		M. Louis Luxenberg						1F	1						
6701		fraction de copropriété: 0.0388													
1001	45371862	2365 Av. Clifton #4													
2002		10	4931	3-302											
2004		10	4931	3-P1											
2006		10	4931	P1											
2990															
3001															
4201		97629 Canada Ltd						CF	3C		2900	15800	18700	T R	
4601		5871 Victoria #222 Montréal H3W 2R6													
4202		M. Louis Luxenberg						1F	1						
6701		fraction de copropriété: 0.0339													

CERT.	EFF.	2
22-12-84	1-1-85	12

Prov.
45371800

CERT.	EFF.	2
22-12-84	1-1-85	12

Prov.
45371800

CERT.	EFF.	2
22-12-84	1-1-85	12

Prov.
45371800

CERT.	EFF.	2
22-12-84	1-1-85	12

Prov.
45371800

CODE	COMPTÉ	EMPLACEMENT - NOM, PROFESSION, RÉSIDENCE					CATEGORIE BÂTIMENT	SCOLAIRE		VALEUR EN DOLLARS			MUNICIPAL	REMARQUES	
		NOY. 000	CADASTRE	SUBDIVISION	FRACTION	PROFONDEUR		SUPERFICIE	TERMIN.	P. C.	TERRAIN	BÂTISSE			TOTAL
1001	45371864	5870 Sherbrooke O. #5													
2002		10	4931	3-303											
2004		10	4931	3-P1											
2006		10	4931	P1											
2990						605.00									
3001															
4201		97629 Canada Ltd					CF	1							
4601		5871 Victoria #222 Montréal H3W 2R6													
4202		M.Louis Luxenberg					IF	1							
6701		fraction de copropriété:0.0648													
1001	45371866	5870 Sherbrooke O. #4													
2002		10	4931	3-304											
2004		10	4931	3-P1											
2006		10	4931	P1											
2990						479.00									
3001															
4201		97629 Canada Ltd					CF	1							
4601		5871 Victoria #222 Montréal H3W 2R6													
4202		M.Louis Luxenberg					IF	1							
6701		fraction de copropriété:0.0513													
1001	45371868	5864 Sherbrooke O. #4													
2002		10	4931	3-305											
2004		10	4931	3-P1											
2006		10	4931	P1											
2990						413.00									
3001															
4201		97629 Canada Ltd					CF	1							
4601		5871 Victoria #222 Montréal H3W 2R6													
4202		M.Louis Luxenberg					IF	1							
6701		fraction de copropriété:0.0443													
1001	45371870	5864 Sherbrooke O. #3													
2002		10	4931	3-306											
2004		10	4931	3-P1											
2006		10	4931	P1											
2990						408.00									
3001															
4201		97629 Canada Ltd					CF	1							
4601		5871 Victoria #222 Montréal H3W 2R6													
4202		M.Louis Luxenberg					IF	1							
6701		fraction de copropriété:0.0437													

CERT.	EFF.	2
22-12-85	1-1-85	2

CERT.	EFF.	2
22-12-85	1-1-85	2

CERT.	EFF.	2
22-12-85	1-1-85	2

CERT.	EFF.	2
22-12-85	1-1-85	2

CODE	COMPTÉ	EMPLACEMENT - NOM, PROFESSION, RÉSIDENCE					CATEGORIE BÂTIMENT	SCOLAIRE		VALEUR EN DOLLARS			MUNICIPAL *	REMARQUES	
		DIV. CAD.	CADASTRE	SUBDIVISION	FRONT	PROFONDEUR		SUPERFICIE	TERR.	P. C.	TERRAIN	BÂTISSE			TOTAL
1001	45371872	5858 Sherbrooke O. #4													
2002		10	4931	3-307											
2004		10	4931	3-P1											
2006		10	4931	P1											
2990						356.00									
3001															
4201		97629 Canada Ltd					CF	1							
4601		5871 Victoria #222 Montréal H3W 2R6													
4202		M. Louis Luxenberg					IP	1							
6701		fraction de copropriété: 0.0381													
1001	45371874	5858 Sherbrooke O. #3													
2002		10	4931	3-308											
2004		10	4931	3-P1											
2006		10	4931	P1											
2990						283.00									
3001															
4201		97629 Canada Ltd					CF	1							
4601		5871 Victoria #222 Montréal H3W 2R6													
4202		M. Louis Luxenberg					IP	1							
6701		fraction de copropriété: 0.0303													
1001	45371876	5852 Sherbrooke O. #4													
2002		10	4931	3-309											
2004		10	4931	3-P1											
2006		10	4931	P1											
2990						305.00									
3001															
4201		97629 Canada Ltd					CF	1							
4601		5871 Victoria #222 Montréal H3W 2R6													
4202		M. Louis Luxenberg					IP	1							
6701		fraction de copropriété: 0.0326													

CENT.	EFF.	2
2-1-85	1-1-85	2

Prov.
45371800

CENT.	EFF.	2
2-1-85	1-1-85	2

Prov.
45371800

CENT.	EFF.	2
2-1-85	1-1-85	2

Prov.
45371800

CODE	COMPTÉ	EMPLACEMENT - NOM, PROFESSION, RÉSIDENCE					CATEGORIE BÂTIMENT	SCOLAIRE		VALEUR EN DOLLARS			MUNICIPAL	REMARQUES	
		DIV. CAD.	CADASTRE	SUBDIVISION	FRONT	PROFONDEUR		SUPERFICIE	TERR.	P. C.	TERRAIN	BÂTISSE			TOTAL
1001	45371878	5852 Sherbrooke O. #3													
2002		10	4931	3-310											
2004		10	4931	3-P1											
2006		10	4931	P1											
2990						317.00									
3001							3C		2900	15800	18700	T R			
4201		97629 Canada Ltd					CF	1							
4601		5871 Victoria #222 Montréal H3W 2R6													Prov. 45371800
4202		M.Louis Luxenberg					1F	1							
6701		fraction de copropriété:0.0339													
1001	45371880	2380 Av. Régent #4													
2002		10	4931	3-311											
2004		10	4931	3-P1											
2006		10	4931	P1											
2990						323.00									
3001							3C		2900	16200	19100	T R			
4201		97629 Canada Ltd					CF	1							
4601		5871 Victoria #222 Montréal H3W 2R6													Prov. 45371800
4202		M.Louis Luxenberg					1F	1							
6701		fraction de copropriété:0.0346													
1001	45371882	2380 Av. Régent #3													
2002		10	4931	3-312											
2004		10	4931	3-P1											
2006		10	4931	P1											
2990						331.00									
3001							3C		3000	16500	19500	T R			
4201		97629 Canada Ltd					CF	1							
4601		5871 Victoria #222 Montréal H3W 2R6													Prov. 45371800
4202		M.Louis Luxenberg					1F	1							
6701		fraction de copropriété:0.0354													

CODE	COMPTÉ	EMPLACEMENT - NOM, PROFESSION, RÉSIDENCE					CATEGORIE BÂTIMENT	SCOLAIRE		VALEUR EN DOLLARS			MUNICIPAL	REMARQUES			
		DIV. CAD.	CADASTRE	SUBDIVISION	FRONT	PROFONDEUR		SUPERFICIE	TERR. P. C.	TERRAIN	BÂTISSÉ	TOTAL					
2002 2002 3001	45372400	10 170	P434		3250 3000	9520 10680	3,03000										
4211 4611 4212 4612		MR VASSILIOS PSATHOPOULOS 7630 AV TISSERAND V BROSSARD J4# 1P7 MRS VASSILIOS PSATHOPOULOS (ALIKI PAMBOUKIDOU) 7630 AV TISSERAND V BROSSARD J4# 1P7					1A 5A	2 2									
1001 1002 2002 2002 3001	45372500	5940-42 SHERBROOKE O 2363 BELGRAVE AV			10 170	P433	3430 3200	10680 12260	3,61700								
4204 4604 5701 5702 7001		MRS HYMAN BLATT (LENA GREENBLATT) 5940 O SHERBROOKE #2 H#A IX7 ATT C BLATT 595 LAZARD AV H3R 1P6 BELGRAVE AVE					5A	3									
1001 1002 2002 2004 2004 2999 3001	45372600	6000 6006 SHERBROOKE O 2384 BELGRAVE AVE			10 170	P396	2500	7275 8200	1,93400								
4213 4613		MR HENRY L GARBER, C A 4A SUNNYSIDE AV WESTMOUNT H3Y 1C2					1A	1									
1001 2002 2002 2004 2004 2999 3001	45372700	6010-12 SHERBROOKE O			10 170	393-PA	2313 2170	5930 10720	2,24300								
4201 4601 6400		MR SALLI FLUSS, EXECUTIVE 5770 FAIRSIDE AV COTE ST LUC H4B 2A7 CORRESPONDANCE ANGLAISE					1A	2									
		MICROFICHE 61 B-01															

CERT.	EFF.	363
25/10/85	25/11/85	

CERT.	EFF.	365
25/10/85	16/11/85	

VERSO

45372600

IFI 2

4201 St Louis Luxembourg
4601 7533 Barty Rd, Cole St-Luc. HAW 1105

GENY.	EFF.	S
8185	25484	

1200

CODE	COMPTE	EMPLACEMENT - NOM, PROFESSION, RÉSIDENCE						CATEGORIE BÂTIMENT	SCOLAIRE		VALEUR EN DOLLARS			MUNICIPAL	REMARQUES	
		DIV. CAD.	CADASTRE	SUBDIVISION	FRONT	PROFONDEUR	SUPERFICIE		TERR.	P.C.	TERRAIN	BÂTISSE	TOTAL			
1001	45372900	6020-30 SHERBROOKE OUEST														
1002	V.E.	2365-71 HAMPTON AVE														
2002		10 169	743		3000	13410										
2002						14610										
2004		10 169	742		2900	14610										
2004						15780										
2006		10 169	741		2900	15780										
2006						16950										
2999						13,33200										
3001																
4201		M CHULJEA CHO														
4601		253 ONTARIO E #21-183 2365 Hampton H4A 2K5 F 1222 #4633 JOL 28-5-85 HAMPTON AVE														
7001																
1001	45373000	6050-52 SHERBROOKE O														
2002		10 169	P707		2641	8558										
2002					2460	9533										
3001																
4206		M IRVING SAFFRAN, PHARMACIEN														
4606		6050 SHERBROOKE O H4A 3Y1														
1001	45373100	6056-60 SHERBROOKE WEST														
2002	A-178493	10 169	F707		450	IRR										
2002	3-4-85				510	9680										
2004	A-149764	10 168	764		IRR	10160										
2004	5-9-85				1350	10700										
2006		10 169	706		IRR	9600										
2006					1200	10160										
2008		10 168	P763		070	10700										
2999						IRR										
3001						3,14900										
4201		MELLE IVANA COLATRIANO 6156 Sherbrooke O. #4, H4A 1E3 P 22-413674/4142														
4601		4315 MELROSE #11 H4A 2S7														
4202		MME RITA RICCIUTO-FERRANTE														
4602		43 GRAND COTEAU STE JULIE DE FERRANTE JOL 2C0														
1001	45373200	6062-66 SHERBROOKE OUEST														
2002		10 168	P763		IRR	10700										
2002					2430											
2004		10 168	P762		070	11700										
2999						8200										
						2,80700										
		MICROFICHE 61 C-01														

45373100

IFEI

45373100

4201 M. Andre Provost 20%

4601 4541 Roadale H4B 241

IFEI

4202 M. Bertrand Clacost 20%

4602 498 Monk Ile Bizard H9E 1B2

IFEI

4203 M. Francois Berger 15%

4603 4909 Montclair H4V 2K7

IFEI

4204 M. Yvan Chamberland 10%

4604 119 29^e avenue St-Blaise J0V 1W0

IFEI

4205 M. Francois de Latreille 15%

4605 9595 Gouin O. Pierrefonds H8Y 1R4

IFEI

4206 M. Louisa Hache 20%

4606 117 Les Cailloux Laval H7R 1A3

ANNUL

CERT.	EFF.
29/08/1965	29/08/1965

IFEI

4201 M. ANDRE LAPLAMME 55%

4601 6058 SHEARBOOKE O. #8 H4A 1Y8

IFEI

4202 M. RICHARD SCOTT 10%

4602 1932 LINCOLN #24 H3H 1H3

3FI2

4203 ALLE JEANMINE DUFRESNE 10%

4603 2896 DELA PLACE HARPER TROIS RIVIERES G8Z 3V5

3AI1

4204 Miss. Susan Macdonald 10%

4604 3566A Durocher H2X 2E5

IFEI

4205 M. Francois De Latreille 15%

4605 9595 Gouin O. Pierrefonds H8Y 1R4

CERT.	EFF.	356
15-11-65	5-9-65	

CODE	COMPTE	EMPLACEMENT - NOM, PROFESSION, RÉSIDENCE						C	L	S	V	C	MUNICIPAL	REMARQUES
		Div. CAD	CADASTRE	SUBDIVISION	FRONT	PROFONDEUR	SUPERFICIE							
3001	45373200													
4201		MR CHUN BONG						1A						
4601		6062 SHERBROOKE O H4A 1Y1												
4202		MR KWOK KUEN BONG						1A						
4602		6062 SHERBROOKE O H4A 1Y1												
4203		MR HEU MENG CHIN						1A						
4603		6062 SHERBROOKE O H4A 1Y1												
4204		MRS HEU MENG CHIN (HSIAO YUN WONG)						2A						
4604		6062 SHERBROOKE O H4A 1Y1												
1001	45373300	6068-72 SHERBROOKE O												
2002		10 168 P762												
2004		10 168 P761												
2999						2,88900								
3001														
4204		MR HUN KIM DEN, MERCHANT						1A						
4604		4064 ST-URBAIN #22-1V3 6070 Sherbrooke O H4A 1Y1 F1222 (13-9-84) LB 4073.												
1001	45373400	6076-78 SHERBROOKE W.												
2002		10 168 P761			2620	12700	3,20100							
2002					2430	13700								
2004		10 168 P760			030	13700	9900							
2999							3,30000							
3001														
4201		MISS CHARLOTTE FREEDMAN 35%						7A						
4601		2235 AV WILSON H4A 2T4												
4202		MR PAUL PFEFFER 35%						1A						
4203		MISS JUDITH BARASH 15%						3A						
4204		MR ROBERT LACKSTEIN 15%						1A						
1001	45373500	6080-84 SHERBROOKE WEST												
2002		10 168 P760			2680	13700	3,95100							
2002					2430	14700								
3001														
4201		M SERGE FILIATRAULT						1A						
4601		2947 SOMERSET ST LAURENT H4K 1R5 37 Montée Pierre-fonds 404 1Z1 F1222 (25-4-85) am 4567												
1001	45373700	6090-94 SHERBROOKE O												
1002		2555 HINGSTON												
2002		10 168 759			2738	14700	3,87600							
2002					2550	15700								
		MICROFICHE 61 0-01												

45373300

10.11

4201 Mr. Herz For Herz

4601 5689 Esplanade HAT 279

20.11

4302 Mrs. Shent-Warwick

CERT.	EFF.
8-185	30-10-85

10.11

CODE	COMPTE	EMPLACEMENT - NOM, PROFESSION, RESIDENCE					CATEGORIE BÂTIMENT	SCOLAIRE		VALEUR EN DOLLARS			MUNICIPAL	REMARQUES								
		DIV CAD	CADASTRE	SUBDIVISION	FRONT	PROFONDEUR		SUPERFICIE	TERR. P.	TERR. C.	TERRAIN	BÂTISSE			TOTAL							
2004 2004 2999	45373700 V.L.	10 168	758		3067 2800	15700 16800																
3001																						
4204 4604		M FILIP LUPU, ING PROF 3820 MELROSE H4A 252.																				
7001		KINGSTON AVE																				
1001	45373800	6100 SHERBROOKE WEST																				
2002 2002 2004 2004 2006 2006 2008 2008 2010 2010 2999		10 165	204		2690 2500	9117 10117																
3001		10 165	203		2690	10117																
2004 2006 2006 2008 2008 2010 2010 2999		10 165	202		2500 2690	11117 11117																
3001		10 165	201		2500 2690	12117 12117																
2004 2006 2006 2999		10 165	200		2500 2690	13180 13110																
3001					2500	14100																
4201 4601 5701 5702		521498 ONTARIO LTD 146 BLOOR O 4TH FLOOR TORONTO ONT M5J 1P3 c/o Malik Mangair Attn: G. Fournier, (Cout & Westcott) Fr 222 (248-54) 28-3449 110 Bloor St. W. Toronto, Ontario M5S 2W4 146 Bloor St. W. Toronto Ontario M5S 1P3					CA	2														
1001	45374300	6130 SHERBROOKE OUEST. Fr 22 (5029) 1128509 Ontario M5S 1P3																				
2002 2002 2004 2004 2006 2006 2999		10 165	199		2690 2500	14100 15075																
3001		10 165	198		2690	15075																
2004 2006 2006 2999		10 165	197		2500 2690	16067 16057																
3001					2500	17059																
4201 4601		DEVELOPPEMENT METRO MONTREAL CORPORATION 1550 LOUVAIN O H4N 1G5					CF															
6620		PROPRIETE SUJETTE A SURTAXE SUR TERRAIN VAGUE DESSERVI																				
7001		BEACONSFIELD																				
1001 1002	45374400 V.L.	6150-62 SHERBROOKE WEST 2384 BEACONSFIELD AVE																				
2002		10 165	129																			

CODE	COMPTÉ	EMPLACEMENT - NOM, PROFESSION, RÉSIDENCE						CATEGORIE BÂTIMENT	SCOLAIRE		VALEUR EN DOLLARS			MUNICIPAL	REMARQUES	
		DIV. CAD.	CADASTRE	SUBDIVISION	FRONT	PROFONDEUR	SUPERFICIE		TERR.	P. C.	TERRAIN	BÂTISSE	TOTAL			
2004 2006 2999	45374400	10 165	128				13,19600									
3001								4A	1	2B1	109800	293000	402800	T S I		
4201 4601		MR JACK PEKOFKY 26%, INDUSTRIAL 53 ALBION RD HAMPSTEAD H3X 3M1						1A	2							
4202 4602		MR ABRAHAM PINSKY 26%, INDUSTRIAL 2295 BL BEAUDET V ST LAURENT H4M 1J6						1A	2							
4203 4603		MR GARY PEKOFKY 8% 6575 CH KILDARE COTE ST LUC H9R 1B6						1A	2							
4204 4604		MRS HOWARD WILLIAM GOLDENBALIT (GAIL PEKOFKY 8%) 6211 CH DE LA COTE ST LUC COTE ST LUC H3X 2M2						5A	2							
4205 4605		MR STEPHEN PEKOFKY 8% 53 ALBION RD HAMPSTEAD H3X 3M1						1A	2							
4206 4606		MR HYMIE HAROLD PINSKY 6% 7028 KILDARE RD COTE ST LUC H9R 1B9						1A	2							
4207 4607		MRS DOUGLAS GOLD (GERTRUDE GAIL PINSKY 6%) 174 NETHERWOOD CR HAMPSTEAD H3X 3M5						5A	2							
4208 4608		MRS ALLEN WILNER (GLORIA PINSKY 6%) 2312 HUFFORD V ST LAURENT H9R 1L4						5A	2							
4209 4609		MR JEFFREY PINSKY 6% 2295 BL BEAUDET V ST LAURENT H4M 1J6						1A	2							
5701		6211 LENNOX AV #015 H3S 2N6														
1001 1002	45374600	6170 SHERBROOKE O 2425 GRAND BOULEVARD														
2002 2002		10 163	397		16715	16310	33,99900									
3001					16670	22803		4B 4E	2	2B1	306000	363000	669000	T C I		
4211 4611		YALE PROPERTIES LIMITED 2015 PEEL H3A 1T8						CA	1							
7001		GRAND BOULEVARD														
1001 1002	45374800	6200-06 SHERBROOKE O 2424 GRAND BOULEVARD														
2002 2002		10 163	P36		5895	IRR	5,44900									
3001					5800			4A	2	2B1	58000	130500	188500	T S I		
4204 4604		COSMOS HOLDINGS INC 5990 HOCHELAGAG H1V 1G2						CR	1							
1001	45374900	6220 SHERBROOKE OUEST														

CERT.	EFF.	
8-1-85	1-1-85	3/18

CODE	COMPTÉ	EMPLACEMENT - NOM, PROFESSION, RÉSIDENCE						CATEGORIE BÂTIMENT	SCOLAIRE		VALEUR EN DOLLARS			MUNICIPAL	REMARQUES
		DIV. CAD	CADASTRE	SUBDIVISION	FRONT	PROFONDEUR	SUPERFICIE		TERR. F. C.	TERRAIN	BÂTISSE	TOTAL			
2002 2002 2004 2004 2999	45374900 V.L.	10 163	P35		5723	IRR	7,60200								
3001		10 163	P34		5380	15167	8,70900								
4204 4604					5753	15150	16,31100								
1001	45375100				5380	17279									
2002 2002 2004 2004 2999	V.L. A-139493 16-4-85.	10 162	P455		4017	10440	4,20700								
3001		10 162	P454		3760	11940	3,11800								
4201 4601 4202 4602 4203					2680	11940	7,31700								
1001	45375300				2500	12940									
2002 2002		10 162	P453		2680	12470	3,22500								
3001					2500	13470									
4201 4601															
1001	45375400														
2002 2002		10 162	P452		2700	13470	3,45600								
3001					2500	14380									
4211 4611															
1001 1002	45375500 V.L.														
2002 2002		10 162	P450		3220	15800	4,91500								
					3000	16966									

B. de R. M-87-0403
26 oct/87. Lot 26.

VERSO

Correspondance anglaise F.F. 9/9/85

118 100 987750 1105850
146800 1088500 1235300

4601 Mrs. Tom Singer
 4601 5612 Castledown av., HNW 179

CERT.	EFF.
29/15/68	16/1/68

CODE	COMPTÉ	EMPLACEMENT - NOM, PROFESSION, RÉSIDENCE						CATEGORIE BÂTIMENT	SCOLAIRE		VALEUR EN DOLLARS			MUNICIPAL	REMARQUES
		DIV. CAD.	CADASTRE	SUBDIVISION	FRONT	PROFONDEUR	SUPERFICIE		TERR	P.J.C.	TERRAIN	BÂTISSE	TOTAL		
4204 4604 7001	45376100	MEDIACOM INC 4090 JEAN TALON O H4P 1W2					CA	1							
		WESTHILL AVE													
1001 1002	45376500 V.L.	6350/90 SHERBROOKE O 2555 BENNY													
2002		10 156 230					D								
2004		10 156 229					D								
2006		10 156 228					D								
2508		10 156 195					D								
2010		10 156 194					D								
2012		10 156 193					D								
2014		10 156 192					D								
2016		10 156 191					D								
2999						29,51200									
3001									3B	2	2B1	531000	3784000	4315000	T R 1
4213 4613		MR NAHUM GELBER 50X, ADVOCATE 4115 JEAN BRILLANT H3Y 1P2					1A	1							
4214 4614		MR SAMUEL CHAIT 20X, ADVOCATE 4 SURREY GARDENS WESTMOUNT H3Y 1N2					1A	2							
4215 4615		112213 CANADA INC 30X 307 GILMOUR OTTAWA ONTARIO K2P 0P7					CF	2							
5701 5702		ATT ST REGIS BLDG CORP 2555 BENNY AVE H4B 2R6													
6400		CORRESPONDANCE ANGLAISE #17/4/85													
7001		BENNY AV													
1001	45376550	6400-02 SHERBROOKE OUEST													
2002	V.L.	10 153A 41		6033	17933	15,47300									
2002					16760										
3001									3B	2	2B1	139,200 115000	261,300 314000	400,500 429000	Acte R. # 1186-110997 # 416186 T R 1
4201 4601		MONIT INTERNATIONAL INC 2/3 345 VICTORIA AV R300 WESTMOUNT H3Z 2N2					CF	2							
4202		INVESTISSEMENTS SOBAMO INC 1/3					CF	2							
1001	45376650	6410-12 SHERBROOKE OUEST													
2002	K.L.	10 153A 42		8250	16750	13,81900									
3001									3A	2	2B1	139,200 129400	261,300 495100	400,500 619500	Acte R. # 1186-110997 # 416186 T R 1
		MICROFICHE 61 1-01													

CODE	COMPTÉ	EMPLACEMENT - NOM, PROFESSION, RÉSIDENCE						CATEGORIE BÂTIMENT	SCOLAIRE	VALEUR EN DOLLARS			MUNICIPAL	REMARQUES	
		DIV CAD	CADASTRE	SUBDIVISION	FRONT	PROFONDEUR	SUPERFICIE			TERRAIN	BÂTISSE	TOTAL			
4201 4601 4202	45376650	MONIT INTERNATIONAL INC 2/3 345 VICTORIA AV #300 WESTMOUNT H3Z 2N2 INVESTISSEMENTS SOBAMO INC 1/3						CF CF	N N						
1001 2002 3001	45376750 V.L.	6420-22 SHERBROOKE OUEST 10 153A 43 8250 16750 13,81900									124,000 124,000	245,000 330,000	369,000 454,000	T R	Bde R # M86-10997 # 416186
4201 4601 4202		MONIT INTERNATIONAL INC 2/3 345 VICTORIA AV #300 WESTMOUNT H3Z 2N2 INVESTISSEMENTS SOBAMO INC 1/3						CF CF	N N						
1001 2002 3001	45376850 V.L.	6430-32 SHERBROOKE WEST 10 153A 44 8250 16750 13,81900									124,400 124,400	273,400 320,000	397,800 510,000	T R	Bde R # M86-10997 # 416186
4201 4601 4202		MONIT INTERNATIONAL INC 2/3 345 VICTORIA AV #300 WESTMOUNT H3Z 2N2 INVESTISSEMENTS SOBAMO INC 1/3						CF CF	2 2						
1001 2002 3001	45376950 V.L.	6440-42 SHERBROOKE WEST 10 153A 45 8250 16750 13,81900									124,400 124,400	255,100 336,100	409,500 460,500	T R	Bde R # M86-10997 # 416186
4201 4601 4202		MONIT INTERNATIONAL INC 2/3 345 VICTORIA AV #300 WESTMOUNT H3Z 2N2 INVESTISSEMENTS SOBAMO INC 1/3						CF CF	2 2						
1001 2002 3001	45377010 V.L.	6450-52 SHERBROOKE WEST 10 153A 46 6250 16750 13,81900									124,400 124,400	264,400 317,000	388,800 444,000	T R	Bde R # M86-10997 # 416186
4201 4601 4202		MONIT INTERNATIONAL INC 2/3 345 VICTORIA AV #300 WESTMOUNT H3Z 2N2 INVESTISSEMENTS SOBAMO INC 1/3						CF CF	2 2						
1001 2002 2004 2004	45377020 V.L.	6460-62 SHERBROOKE WEST 10 153A 47 7016 16750 6,01700 167 18072 10 153 98 1233 16092 7,80200 8083 16750													

CODE	COMPTE	EMPLACEMENT - NOM, PROFESSION, RÉSIDENCE						CATEGORIE BÂTIMENT	SCOLAIRE		VALEUR EN DOLLARS			MUNICIPAL	REMARQUES	
		DIV CAD	CADASTRE	SUBDIVISION	FRONT	PROFONDEUR	SUPERFICIE		TERR	P.C.	TERRAIN	BÂTISSE	TOTAL			
2999	45377020						13,81900									
3001								3A	2	2B1	124,400	249,100	373,500	T R 1	Bd R #184-110997 # 416186	
4201		MONIT INTERNATIONAL INC 2/3						CF	2							
4601		345 VICTORIA AV #300 WESTMOUNT H3Z 2N2						CF	2							
4202		INVESTISSEMENTS SOBANO INC 1/3						CF	2							
1001	45377030	6970-90 SHERBROOKE O														
1002		3383 CAVENDISH BL														
2002		10	153	97	7267	16750	9,22300									
2002					2375	TRR										
3001								4B	2	2B1	83000	286300	369300	T C 1		
4204		CAVENDISH INVESTMENTS LTD						CA	2							
4504		1225 HODGE V ST LAURENT H4N 2B5														
7001		CAVENDISH BOUL														
1001	45377040	6530-84 SHERBROOKE O														
2002	V.L.	10	153	119	20420	13583	28,51300									
2002					25200	12500										
3001								3B	2	2B1	642000	6723000	7365000	T R 1		
4212		THE CANADA LIFE ASSURANCE COMPANY						CA	2							
4512		1155 BL DORCHESTER O #4105 H3B 3V6														
5701		ATT: ADASON PROPERTIES LTD														
5702		6550 SHERBROOKE O #1901 H4S 1N6														
6001		Boit employé publique - échéance le 2031-01-31														
8101		OCCUPATION DU DOMAINE PUBLIC VALEUR 284														
1001	45377050	6590-6634 SHERBROOKE O														
2002	V.L.	10	153	109	19780	12502	21,19200									
2002					14127	13719										
3001								3B	2	2B1	477000	5657000	6134000	T R 1		
4202		MR ULRICH LAYE, IN-TRUST, IN-TRUST						CA	2							
4602		6630 SHERBROOKE W #100 H4B 1N7														
7001		WALKLEY AV														
1001	45377300	LOT SHERBROOKE O														
2002		10	152	556	4950	10020	4,96400									
2002					4500	12038										
2007		10	152	555	Mo.00	70.00	3,600.00									
1999							5,564.00									
		MICROFICHE 61 K-01														

DEPT.	EFF.
11/2/86	1/1/85

Prix pour de
47563300

45327040

C.F.N. 1

4201 Quincallier Kabingo Inc

4601 6530-84 Sherbrooke Q. H4B 1N5

CERT.	EXP.
15/08/1985	

NO	DESCRIPTION	DATE	AMOUNT	TOTAL
1
2
3
4
5
6
7
8
9
10
11
12
13
14
15
16
17
18
19
20
21
22
23
24
25
26
27
28
29
30
31
32
33
34
35
36
37
38
39
40
41
42
43
44
45
46
47
48
49
50
51
52
53
54
55
56
57
58
59
60
61
62
63
64
65
66
67
68
69
70
71
72
73
74
75
76
77
78
79
80
81
82
83
84
85
86
87
88
89
90
91
92
93
94
95
96
97
98
99
100

CODE	COMPTÉ	EMPLACEMENT - NOM, PROFESSION, RÉSIDENCE						CATEGORIE BÂTIMENT	ÉCLAIRÉ		VALEUR EN DOLLARS			MUNICIPAL	REMARQUES	
		DIV. CAD.	CADASTRE	SUBDIVISION	FRONT	PROFONDEUR	SUPERFICIE		TERR.	BÂTISSE	TERRAIN	BÂTISSE	TOTAL			
3001	45377300							4K	2	2B1	67800		67800			
4204		WELDRUM THE MOVER LTD						CA								
4604		6645 SHERBROOKE O H4B 1N9														
6220		TERRAIN DE STATIONNEMENT														
1001	45377400	6660 SHERBROOKE OUEST														
	V.L.															
2002		10	152	P557	4920	12038										
2002					4500	14056										
2004		10	152	P558	4920	10056										
2004					4500	12073										
2006		10	152	P559	4920	12073										
2006					4500	14099										
2999						16,79500										
3001								3A	1	2B1	151400	727000	878400			
4204		MR DAVID FELBERG, RETIRED						3A								
4604		603 CLARK WESTMONT H3Y 3E5														
6800		CORRESPONDANCE ANGLAISE														
7001		AVE. MONTCLAIR														
1001	45377500	LOT SHERBROOKE O														
2002		10	152	P557	4965	162										
2002					4920	244										
2004		10	152	P558	4965	244										
2004					4920	327										
2006		10	152	P559	4965	327										
2006					4920	410										
2008		10	152	P604-1	2642	525										
2008					2627	568										
2010		10	152	P604-2	2312	568										
2810					2298	605										
2999						63900										
3001								6B		2B1	5800		5800	204-3		
4201		LA VILLE DE MONTRÉAL - SERVICE DE LA GESTION IMMOBILIERE						6F								
4601		507 PLACE D'ARMES #300 MONTRÉAL H2Y 2W8														
1001	45377700	6700-04 SHERBROOKE O														
2002		10	152	P604-1	2627	8775										
2002					2400	9862										
3001								4A	1	2B1	20100	98100	68200	T S I		

CODE	COMPTÉ	EMPLACEMENT - NOM, PROFESSION, RÉSIDENCE						CATEGORIE BÂTIMENT	SCOLAIRE		VALEUR EN DOLLARS			MUNICIPAL	REMARQUES
		DIV CAD	CADASTRE	SUBDIVISION	FRONT	PROFONDEUR	SUPERFICIE		TERR P. C.	TERRAIN	BÂTISSE	TOTAL			
4201 4601	45377700	MR GIOVANNI NARDUCCI, JARDINIER 990 CLIFTON AV H4A 2N2						1A							
1001	45377800	6706-10 SHERBROOKE 0													
2002 2002		10 152 P604-2		2298 2100	9862 10795	2,16800									
3001								4A	1	ZB1	19500	30900	50400	T S 1	
4201 4601		MR GIOVANNI NARDUCCI, JARDINIER 990 CLIFTON AV H4A 2N2						1A							
1001	45377810	6716 SHERBROOKE													
2002 2002 2004 2006 2006 2999	V.L.	10 152 P605		4345 3815	6475 8546	5,31200									
2004 2006 2006 2999		10 152 P606-1 10 152 609-1		IRR 341 065	IRR 1900 IRR	66900 5500 6,03600									
3001								3A	1	ZB1	54300	343500	397800	T R 1	
4201 4601		MR ROGER LEGAULT 311 ST LOUIS DORVAL H9S 2S5						1F	2						
1001	45377820	LOT SHERBROOKE													
2001 2001 2002 2002 2999		10 152 P606-1		685 700	855 860	5500									
2002 2002 2999		10 152 P605		605 685	4925 4954	29000 34500									
3001								6B		ZB1	3100		3100	E06 204-3	
4201 4601		LA VILLE DE MONTRÉAL - SERVICE DE LA GESTION IMMOBILIERE 507 PLACE D'ARMES #300 MONTRÉAL H2Y 2W8						9F							
1001	45377902	PTIE 6720 SHERBROOKE 0													
2002 2002 2004 2004 2006 2006 2999	V.L. 0-150671 26-11-85	10 152 P606		4617 4659	10928 IRR	4,01700									
2004 2004 2006 2006 2999		10 152 P607		5472 5000	3140 10928	6,01700									
2006 2006 2999		10 152 P609		9659 10000	3200 IRR	3,14500 13,17900									
3001								3A	1	ZB1	118600	370200	488800	T R 1	

CODE	COMPTE	EMPLACEMENT - NOM, PROFESSION, RÉSIDENCE						CATEGORIE BÂTIMENT	SCOLAIRE		VALEUR EN DOLLARS			MUNICIPAL	REMARQUES	
		DIV CAD	CADASTRE	SUBDIVISION	FRONT	PROFONDEUR	SUPERFICIE		TERR.	P.C.	TERRAIN	BÂTISSE	TOTAL			
4201 4601	45377902	MLLE NAJMUWISSA MAGLAY 446 GROVESBOR AV WESTMOUNT H3Y 2S4						3								
		VERSO														
1001	45377904	LOT SHERBROOKE O														
2001		10 152	P607		5505	860					40800					
2001					5472	772										
2002		10 152	P606		4645	772					30900					
2002					4617	700										
2999											71700					
3001									6B	2B1					E06 204-3	
4201 4601		LA VILLE DE MONTREAL - SERVICE DE LA GESTION IMMOBILIERE 507 PLACE D'ARMES #300 MONTREAL H2Y 2B8						9F								
1001	45378000	6800 SHERBROOKE O.														
2002		10 151	685		55742	95792					482,74300					
2002					55226	95730										
3001									1B	2B1	3058000	466100	3516100		E06 204-3	
4201 4601		LA VILLE DE MONTREAL - SERVICE DE LA GESTION IMMOBILIERE 507 PLACE D'ARMES #300 MONTREAL H2Y 2B8						9F								
6001		PARC TRENHOLME ET TERRAIN DE JEUX														
7001		PARK ROW WEST														
1001	45378100	6874 SHERBROOKE WEST														
2002		10 149	117-1		5500	11400					6,27500					
2002					5000	13700										
2004		10 149	117-2		5000	1000					50000					
2006		10 149	116-1		1900	13700					1,89700					
2006					1055	IRR										
2006		10 149	116-2		700	8700					65300					
2008					800											
2010		10 149	116-3		1855	1000					18900					
2010					1900											
2999											9,51400					
3001									3A	1 2B1	85600	137300	222900		T R 1	
4204 4604		MME AGRLEN RENOUF (JULIETTE CECYRE) 3782 GREY AV H4A 3N7						5F								
1001	45378200	6876 SHERBROOKE OUEST														
2002		10 149	116-5		700	IRR					65500					

45377902

ANNULÉ

CFN2

4201 Lorne Richmond Investments Inc

4601 446 Grosvenor av. Westmount. H3Y 2S4

CERT.	EFF.
2-11-84	2-8-84

45377902

CFN1

4201 Shu Finance Inc

4601 1010 Steeles Ave. O #2405 H3A 2T2

ANNULÉ

CERT.	EFF.
4-11-84	3-8-84

45377902

CFN1

4201 Lorne Richmond Investments Inc

4601 1411 de Port #401 H3H 2N6

CERT.	EFF.
2-11-84	3-20-84

CODE	COMPTE	EMPLACEMENT - NOM, PROFESSION, RESIDENCE						CATEGORIE BÂTIMENT	SCOLAIRE		VALEUR EN DOLLARS			MUNICIPAL *	REMARQUES	
		DIV CAD	CADASTRE	SUBDIVISION	FRONT	PROFONDEUR	SUPERFICIE		TERR P. C	TERRAIN	BÂTISSE	TOTAL				
2004	45378200	10 149	116-4		3143	4010	1,25200									
2004					3100	4000										
2006		10 149	116-6		3267	IRR	3,26900									
2006					2860	11900										
2008		10 149	94-1		3553	11970	3,49300									
2008					2527	IRR										
2010		10 149	94-2		7500	IRR	89600									
2999							8,56500									
3001								3A	1 2B1	77100	195300	272400	T R I			
4201		MR ALFRED POLLOCK, REALTOR						1A								
4601		3333 JEAN TALON O H3R 2G1														
4202		MRS MORRIS HELLER (JENNIFER SCHWARTZMAN)						8A								
4602		5619 SHERBROOKE O H4A 1W4														
1001	45378300	6878 SHERBROOKE O						1191								
1002	V.L.	2495 AV MARIETTE														
2002		10 149	94-3		1340	IRR	1,18000									
2002					1220	14100										
2004		10 149	94-4		650	IRR	61500									
2006		10 149	93-2		4950	14100	6,80600									
2006					4500	16150										
2008		10 149	93-1		4500	1000	45000									
2999							9,05100									
3001								3A	1 2B1	81500	153400	234900	T R I			
4204		SUCCESSION MME ARTHUR LATOUR-ANNA VAN TONGERLODY						0F5 C2								
4604		1847 CANORA RD V MT ROYAL H3P 2K2														
7001		AVE MARIETTE														
1001	45378400	6900 SHERBROOKE O						1191								
1002		2516 AV MARIETTE														
2002		10 149	71-2		4971	9000	4,46200									
2002					4513	IRR										
2004		10 149	70-6		4971	IRR	3,27100									
2004					4513											
2006		10 149	70-5		IRR	IRR	1,03300									
2999							8,76600									
3001								1B	2B1	78900	450500	529400	E18 204-13			
4201		UNIVERSITE CONCORDIA						9A								
4601		1455 DE MAISONNEUVE BL H3G 1K8														
1001	45378500	6920-24 SHERBROOKE WEST						1191								
2002		10 149	48-5		3600	7800	2,78200									
2002					3260	9320										
		MICROFICHE 61 0-01														

CODE	COMPTE	EMPLACEMENT - NOM, PROFESSION, RÉSIDENCE						CATEGORIE BÂTIMENT	SCOLAIRE		VALEUR EN DOLLARS			MUNICIPAL	REMARQUES	
		DIV. CAD	CADASTRE	SUBDIVISION	FRONT	PROFONDEUR	SUPERFICIE		TERRE	TEMP. P. C.	TERRAIN	BÂTISSE	TOTAL			
3001	45378500							4A	1	2B1	25000 25000	38000 48000	63000 73000	T C I		
4201		M BENIAMINO BERNAZZANI						1F								
4601		6920 SHERBROOKE O H4B 1P9														
4202		MME THERESE AUDET-BERNAZZANI						2F								
1001	45378600	6926-20 SHERBROOKE WEST														
2002		10 149	48-4		1366	8120										
2002					1260											
2004		10 149	47-5		2200	8700										
2004					2900	9640										
2999																
						2,08400										
3001								4A	1	2B1	26000	27100	53100	T S I		
4202		MR BARRY BROWN						1A								
4602		5926 SHERBROOKE O H4B 1P9														
4203		MR GRAEME NIELSON						1A								
4603		3501 CONNAUGHT H4B 1X4														
1001	45378700	6938-32 SHERBROOKE O														
1002		2557 MAYFAIR AV														
2002		10 149	47-4		2800	9640										
2002					2500	10800										
						2,55400										
3001								4A	1	2B1	23000	27200	50200	T S I		
4201		MR BARRY BROWN, MARCHAND						1A								
4601		6932 SHERBROOKE W H4B 1P9														
4202		MR GRAEME NEILSON, MARCHAND						1A								
4602		4980 CONNAUGHT AV H4V 1X3														
6400		CORRESPONDANCE ANGLAISE														
7001		MAYFAIR AVE														
1001	45378800	6960 SHERBROOKE WEST														
1002		2560 MAYFAIR AVE														
2002		10 149	24		4950	10900										
2002					4500	13000										
2004		10 149	23		4500	15050										
2004						13000										
2999																
						11,68600										
3001								3A	2	2B1	105200	282200	387400	T R I		
4204		SHEEDO CONSTRUCTION CO LTD						CA								
5701		ATT MME L WOCISAND														
5702		498 MT PLEASANT AV WESTMOUNT H3V 3H3														

45378600

C.F.N.I.

4201 Clinique Veterinaire de Nitro 19ans

de Brasserie d'Ince

4601 4922 Sherbrooke @ H4B 1P9

6926 F. 12264904 (A-11-85)lec

CERT. EFF. 244
28/8/85 7/7/85

Code	Description	Quantite	Unite	Montant	Observations
1001	...	1000	
1002	...	1000	
1003	...	1000	
1004	...	1000	
1005	...	1000	
1006	...	1000	
1007	...	1000	
1008	...	1000	
1009	...	1000	
1010	...	1000	
1011	...	1000	
1012	...	1000	
1013	...	1000	
1014	...	1000	
1015	...	1000	
1016	...	1000	
1017	...	1000	
1018	...	1000	
1019	...	1000	
1020	...	1000	

CODE	COMPTE	EMPLACEMENT - NOM, PROFESSION, RESIDENCE						CATEGORIE D'IMMEUBLE	SCOLAIRE		VALEUR EN DOLLARS			MUNICIPAL	REMARQUES
		DIV. CAD.	CADASTRE	SUBDIVISION	FRONT	PROFONDEUR	SUPERFICIE		TERR.	P. C.	TERRAIN	BÂTISSE	TOTAL		
6400	45379000	CORRESPONDANCE ANGLAISE #176/157													
1001	45379000	6980-7010 SHERBROOKE O						19							
2002		10 147	211-2		27072	48821									
2002					IRR	IRR									
3001								18	2B1	767200	3455500	4922700	E19	204-14	
4204		THE MONTREAL ASS FOR THE BLIND													
4604		6980 SHERBROOKE O H4B IR2													
6001		SCHOOL													
1001	45379050	6980-7010 SHERBROOKE O						19							
2002		10 147	211-3		7573	IRR									
2002					33495	66485									
3001								18	2B1	478000	1262800	1740800	E19	204-14	
4211		THE MONTREAL ASS FOR THE BLIND													
4611		6980 SHERBROOKE O H4B IR2													
7001		BELMORE AV													
1001	45379100	7200 SHERBROOKE O						19							
2002		10 147	P211		5160	88580									
2002					5560	87590									
2004		10 144	P16		99760	IRR									
2004					1,08220	87590									
2999															
3001								18	2B1	3509700	2276800	5781500	E18	204-13	
4201		UNIVERSITE CONCORDIA													
4601		1455 DE MAISONNEUVE BL H3G 1M8													
7001		CAD 142 SUBD 1008-2													
1001	45379200	7270/82 SHERBROOKE O						19							
2002		10 142	1008-2		5260	10230									
2002					5200	10275									
2004		10 142	1008-1		4560	10275									
2004					4500	10300									
2999															
3001								18	2B1	90000	264600	354600	E18	204-13	
		MICROFICHE 61 B-02													

CODE	COMPTE	EMPLACEMENT - NOM, PROFESSION, RÉSIDENCE						CATEGORIE BÂTIMENT	SCOLAIRE		VALEUR EN DOLLARS			MUNICIPAL	REMARQUES	
		DIV CAD	CADASTRE	SUBDIVISION	FRONT	PROFONDEUR	SUPERFICIE		TERR. P.C.	TERRAIN	BÂTISSE	TOTAL				
4201 4601 7001	45379200	UNIVERSITE CONCORDIA 1455 DE MAISONNEUVE BL H3G 1M8 WEST BROADWAY						9A								
1001 2002 2002 2004 2999	45379300	7300-02 SHERBROOKE O 10 142 976-2 2600 10100 2,70000 2739 10132 10 142 976-3 R 2739 1600 43800 3,13800						119								
3001 4212 4612 6001		LOYOLA JESUIT COMMUNITY 7141 SHERBROOKE O H4B 1R6 OCCUPE PAR UNIVERSITE CONCORDIA						9A								
1001 2002 2002 2004 2004 2006 2008 2999	45379400	7306-08 SHERBROOKE O 10 142 976-1 1500 10132 1,52100 10152 10 142 975-3 1200 10152 1,21800 10165 10 142 P975-4 R 1200 1600 19200 10 142 P976-3 R 1500 1600 24000 3,27100						119								
3001 4213 4613		MR STEPHEN ARMSTRONG, REALTOR 1 GROVE PARK WESTMOUNT H3Y 3E6						1A								
1001 2002 2002 2004 2999	45379500	7310-12 SHERBROOKE OUEST 10 142 975-2 2700 10165 2,74800 10198 10 142 P975-4 R 2700 1600 43200 3,18000						125								
3001 4201 4601		REMAX N O G INC 4650 DOHERTY H4B 2B3						CF								
1001 2002 2002 2004 2004	45379600	7316-18 SHERBROOKE O 10 142 974-2 2600 10200 2,65600 10230 10 142 975-1 100 10198 10200 10200						125								
		MICROFICHE 61 C-02														

CODE	COMPTE	EMPLACEMENT - NOM, PROFESSION, RÉSIDENCE							CATEGORIE BÂTIMENT	SCOLAIRE		VALEUR EN DOLLARS			MUNICIPAL	REMARQUES	
		DIV. CAD.	CADASTRE	SUBDIVISION	FRONT	PROFONDEUR	SUPERFICIE	BASSE		TERR. P. C.	TERRAIN	BÂTISSE	TOTAL				
2006 2008 2999	45379600	10 142	P974-3	R	2600	1600	41600										
		10 142	P975-4	R	100	1600	1600										
							3,19000										
3001									2B	2	2B1	24500	56800	81300	T R I		
4201 4601		CANADA 126700 LTD 75 EDWELL DR DORVAL H4S 5L9 7316 Sherbrooke O. H4B 1R 7 F call 4944 (511-8100)							C								
1001	45379700	7320-22 SHERBROOKE O															
2002 2002 2004 2004		10 142	974-1		1400	10222	1,43300										
						10250											
		10 142	973-2		1300	10250	1,33300										
						10267											
2006 2006 2999		10 142	P973-3	R	1300	1600	20800										
		10 142	P974-3	R	1400	1600	22400										
							3,19800										
3001									2B	1	2B1	24600	56400	81000	T R I		
4205 4605		MRS EDWARD WHITE (MARY KATHLEEN THOMAS) 7320 SHERBROOKE O H4B 1R7							BA								
6400		<i>Correspondance anglaise F.F. 9/16/85 F.</i>															
1001	45379800	7326-28 SHERBROOKE O															
2002 2002 2004 2999		10 142	973-1		2700	10267	2,77600										
						10300											
		10 142	973-P3	R	2700	1600	43200										
							3,20800										
3001									2B	1	2B1	24800	50700	75500	T R I		
4211 4611		MR STEPHEN ARMSTRONG, REALTOR 1 GROVE PARK WESTMOUNT H3Y 3E6							1A								
1001	45379900	7336-38 SHERBROOKE O															
2002 2002 2004 2004 2999	V.L.	10 142	972		4000	11900	4,77000										
						11950											
		10 142	971		4000	11950	4,79000										
						11980											
							9,56000										
3001									3A	1	2B1	86000	179900	265900	T R I		
4211 4611		MR LOUIS BROWN, MERCHANT 4685 GRAND BOULEVARD #1 H4B 2Y1							1A								
6400		<i>Correspondance anglaise F.F. 10/16/85 F.</i>															
1001	45380000	7348-54 SHERBROOKE WEST															
		SUPERFICIE 61 0-02															

CODE	COMPTE	EMPLACEMENT - NOM, PROFESSION, RÉSIDENCE					CATEGORIE BÂTIMENT	SCOLAIRE		VALEUR EN DOLLARS			MUNICIPAL	REMARQUES
		DIV. CAD	CADASTRE	SUBDIVISION	FRONT	PROFONDEUR		SUPERFICIE	TERR.	TERRAIN	BÂTISSSE	TOTAL		
2002	45380000	10 142	970		4020	11980	4,76500							
2002	45380000				4000	11800								
3001	12-2-05							4A	1	201	42900	55600	98500	T S 1
4204		MR PETER FAVRETTO, RETIRED												
4604		221 PERCIVAL AV MONTREAL OUEST. H4X 1R8												
1001	45380180	7356/60/62 SHERBROOKE O												
2002	A-137-611													
2002	V.L.	10 142	969		4010	11810	4,67200							
3001	16-3-45				4000	11550		4A	1	201	42000	181300	223300	T S 1
4201		MR MILUTIN CVETKOSKI, REAL ESTATE AGENT												
4601		2750 KENT AV #406 M3S 1R7												
1001	45380150	7370-7420 SHERBROOKE O												
1002		2505 ELMHURST AV												
2002	V.L.	10 142	968		4000	11550	4,56800							
2002					4020	11290								
2004		10 142	967		4000	11290	4,46800							
2004					4010	11030								
2006		10 142	966		4000	11030	4,25600							
2006					4020	10770								
2008		10 142	965		4000	10770	4,25600							
2008					4010	10510								
2010		10 142	964		4000	10510	4,15200							
2010					4020	10250								
2012		10 142	963		4200	10250	4,17000							
2012					4060	9900								
2014		10 142	977		11470	4010	4,49600							
2014					10910									
2016		10 142	978		10910	4960	5,52400							
2016					10210	5540								
2018		10 142	979		4010	9550	3,87000							
2018					4000	9800								
2020		10 142	980		4010	9800	3,49000							
2020					4000	10050								
2999							43,75000							
3001								3B	2	201	862000	7900000	8762000	T R 1
4201		QUINCAILLERIE LABERGE INC												
4601		CP 5280 BEAUPORT G1C 6C2												
6400		CORRESPONDANCE ANGLAISE 17/6/84												
7001		ELMHURST AV.												
1001	45380800	7460 SHERBROOKE O												
1002		2500 ELMHURST AV												

45 380000

09621

4201 Estate Gravimoni Peter Favretto

5701 at Mrs Maria Yolande Buevedello
Favretto Ex. Test.

5702 221 Pencil Mtl. Ouest H4X 1T8

CERT.	EFF.
11-2-85	12-2-85

45.3801000

CENI

4201 133599 Casada Inc.

4601 10 St-Jacques #305 H2V 1K5

CERT.	EFF.
26/11/85	18/11/85

10 07	10000	100000
10 10	10000	100000
10 12	10000	100000
10 13	10000	100000
10 14	10000	100000
10 15	10000	100000
10 16	10000	100000
10 17	10000	100000
10 18	10000	100000
10 19	10000	100000
10 20	10000	100000
10 21	10000	100000
10 22	10000	100000
10 23	10000	100000
10 24	10000	100000
10 25	10000	100000
10 26	10000	100000
10 27	10000	100000
10 28	10000	100000
10 29	10000	100000
10 30	10000	100000

AK20

CODE	COMPTE	EMPLACEMENT - NOM, PROFESSION, RÉSIDENCE						CATEGORIE BÂTIMENT	SCOLAIRE		VALEUR EN DOLLARS			MUNICIPAL	REMARQUES		
		DIV CAD	CADASTRE	SUBDIVISION	FRONT	PROFONDEUR	SUPERFICIE		TERR.	P. C.	TERRAIN	BÂTISSÉ	TOTAL				
2002	45380800	10 141	923		14870	11525	14,10600										
2002					9600	12690											
2004		10 141	415-3		IRR	12690	1,88700										
2004					1650	12570											
2006		10 141	129-PA		1597	100	1600										
2008		10 141	P20		100	7530	7500										
2010		10 141	P21		1000	6530	66500										
2010					1500	IRR											
2012		10 141	23		10400	2530	2,70500										
2012						2672											
2014		10 141	19		10400	4000	4,12700										
2014					9900	IRR											
2016		10 P141			11400	1000	1,14000										
2999							24,72100										
3001								46	2	291	222500	98500	321000	T C I			
4204		THE SHELL CO OF CANADA LTD															
4604		756 SHERBROOKE 0 H3A 1G1															
		C.P. 100 Station m. Calgary, Alberta T2P 2H5 F1222 #4323															
5701		ATT COMPTABLE AUX TAXES															
5702		C.P. 430 SUCC 3 MTL H3B 3K2															
		F1222 #4325 gr. (7-1-85)															
1001	45380900	7470 SHERBROOKE 0															
2002		10 141	744		7000	750	56100										
2002						849											
2004		10 141	132-1		7000	1000	70000										
2006		10 141	745		7000	7890	9,39700										
2006						4673											
2008		10 141	415-2		14328	4911	6,40500										
2008					14314	4950											
2010		10 141	415-1		14310	1650	2,14700										
2012		10 141	112-1		6000	12330	6,58900										
2012						9654											
2999							20,79900										
3001								18		291	187200	3900	191100	E08 204-5			
4204		COMMISSION DE TRANSPORT DE LA COMMUNAUTE URBAINE DE MTL															
4604		159 CRAIG 0 H2E 1H3															
		159 36- Antenne 0. #525 H2E 1H3 F1222 (10-9-85) B4809															
7001		TRENHOLME															
1001	45380950	EST DE 7470 SHERBROOKE 0															
2002		10 141	927		13360	13117	13,57200										
2002					14800	7100											
2004		10 141	4														
3001								48	2	291	121000	214400	335400	T C I			
4201		115124 CANADA INC															
4601		1259 BERRI H510 H2L H06															

VERS

45380950

CFN1

4201 - *Commissaire F.R. Luce*4601 - *7470 O. Shebrouche H4B 185*

CHRT.	EFF.
9-11-54	6-9-54

10-101

10-101

10-101

10-101

10-101

10-101

10-101

10-101

10-101

10-101

10-101

10-101

10-101

10-101

10-101

10-101

10-101

10-101

10-101

10-101

10-101

10-101

10-101

10-101

CODE	COMPTÉ	EMPLACEMENT - NOM, PROFESSION, RÉSIDENCE					CATEGORIE BÂTIMENT	SCOLAIRE		VALEUR EN DOLLARS			MUNICIPAL	REMARQUES	
		DIV CAD	CADASTRE	SUBDIVISION	FRONT	PROFONDEUR		SUPERFICIE	TERR	P. C.	TERRAIN	BÂTISSE			TOTAL
1001	45381050	LOT SHERBROOKE 0					241								
2002		10 141	P924		5250	5450									
2002					5780	3130									
2004		10 141	P415-4		10750	IRR									
2004					17506										
2999															
3001		VERSO													
4201		M MANUEL RIBEIRO													
4601		3829 CLARK H28 1R4													
6220		TERRAIN DE STATIONNEMENT													
7001		CONNAUGHT													
7002		LIMITES MONTREAL OUEST													
7003		TRAVERSEZ - COTE NORD -													
7004		LIMITES DE WESTMOUNT													
7005		BULMER													
1001	45381100	5029-35 SHERBROOKE 0													
2002	V.L.	10 189	P141		1726	10025									
2002					1960	IRR									
2004		10 189	P140		4324	10050									
2004					3400	10025									
2999															
3001							4A	1 2B1	76200	100600	176800		T S 1		
4204		MR RAPHAEL BASSO													
4604		MILAN ITALY													
5701		ATT A E LEPAGE & WESTMOUNT REALTIES													
5702		1367 AV GREENE WESTMOUNT H32 2A2													
1001	45381200	5037-41 SHERBROOKE WEST													
1002	A-147379 24-7-85	3403 GREY AVE													
2002	A-149004	10 189	P142		3476	10035									
2002					4400	10100									
2004	23-8-85	10 189	P141		2074	IRR									
2004					1860	10035									
2999															
3001							4A	1 2B1	80700	69200	149900		T S 1		
4204		MR EDMOND KEMENY, MCHT													
4604		5039 SHERBROOKE 0 H4A 158													
4207		MR EDMOND KEMENY GIZELLA KLEIN													
4607		5039 SHERBROOKE 0 H4A 158													
6400		CORRESPONDANCE ANGLAISE													
7001		GREY AVENUE													
		MICROFICHE 61 6-02													

CERT.	EFF.
5/9/85	29/7/85
	3/7

4538100

3P21

45381050

4201 MISS WYLLMA JACOBS
4601 4411 KING EDWARD HYB 2144201 TAXIS LA SALLE 196A INC
4601 1261 VAN HORNE, H2V 1K5

CERT	EFF	356
15-11-85	27-0	

CORRECTION		
CERT	EFF	6
26-11-81	01-01-85	ATZ

AFB20

CODE	COMPTE	EMPLACEMENT - NOM, PROFESSION, RÉSIDENCE						CATEGORIE D'IMMEUBLE	SCOLAIRE		VALEUR EN DOLLARS			MUNICIPAL	REMARQUES
		DIV. CAD.	CADASTRE	SUBDIVISION	FRONT	PROFONDEUR	SUPERFICIE		TERR. P.C.	TERRAIN	BÂTISSE	TOTAL			
1001	45381250	5107 SHERBROOKE O													
2002		10 189		179-P1	3599	7780	2,96500								
2002					2900	7710									
2004		10 189		180-P1	3300	7710	2,54100								
2004						7690									
2006		10 189		181-P1	2055	7690	1,59200								
2006					2090	7677									
2999							6,59800								
3001								46	2	2B1	89100	36400	125500	T C I	
4211		SUN OIL COMPANY LIMITED						CA							
5701		ATT F R LIP TROTT													
5702		56 WELLESLEY ST W TORONTO ONT M5S 2S4													
		3. F-122274441/AL29305													
1001	45381350	5121/25 SHERBROOKE O													
2002		10 189		181-P2	1200	7800	93600								
2002					1210	7794									
2004		10 189		181-3	1210	2190	25200								
2004					1200	2250									
2006		10 189		181-4	2090	2250	47100								
2008		10 189		179-2	2800	2250	66700								
2008					2570										
2010		10 189		P182	3300	9944	3,31000								
2010						9766									
2012		10 189		180-2	3300	2250	74200								
2999							6,31800								
3001								4A	2	2B1	85300	113100	198400	T C I	
4202		TRIAR INVESTMENTS INC						C							
4602		300 MONTCLAIR ROSEMERE J7A 2V3													
1001	45381800	5127-35 SHERBROOKE WEST													
1002	V.L.	3405 AVE VENDOME													
2002		10 189		P183	3300	9766	3,21700								
2002					TRR	9732									
2004		10 189		P184	3300	9732	3,20600								
2004						9697									
2006		10 189		P185	2910	9697	3,27900								
2006					3800	9668									
2999							9,70200								
3001								4A	2	2B1	131000	364100	495100	T S I	
4201		TRIAR INVESTMENTS INC						C							
4601		300 MONTCLAIR ROSEMERE J7A 2V3													
7001		VENDOME													
		MICROFICHE 61 H-02													

CODE	COMPTE	EMPLACEMENT - NOM, PROFESSION, RÉSIDENCE					CATEGORIE BÂTIMENT	SCOLAIRE		VALEUR EN DOLLARS			MUNICIPAL	REMARQUES	
		DIV. CAD.	CADASTRE	SUBDIVISION	FRONT	PROFONDEUR		SUPERFICIE	TERRA P. C.	TERRAIN	BÂTISSE	TOTAL			
1001 1002	45381900 <i>A-14-2012</i> <i>72-585</i>	5151-65 SHERBROOKE O 3410 AVE DE VENDOME													
2002 2002		10 189	300		11247 11088	19070 18050	20,61200								
3001								4E	1	2B1	278000	987000	1265000	T C I	
4201 4601 4202 4203 4204		VILLE BIN HUÏY CHEN 1/48 5165 SHERBROOKE O #500 H4A 176 VERSO. M DER HUÏY CHEN 1/48 M TZU YUN CHEN 1/48 MME TZU YUN CHEN (LIAO HSÏU CHEN 1/48)					DF 1F 1F 2F								
1001	45382000 <i>V.L.</i>	5169-75 SHERBROOKE O													
2002 2002 2004 2004 2006 2006 2999		10 184	396-PA		2718 2700	12352 12160	3,31600								
2004 2004 2006 2006 2999		10 184	394-PA		2718 2700	12986 12704	3,46000								
2006 2006 2999		10 184	395-PA		2718 2700	12704 12352	3,39200								
3001								4A	1	2B1	137300	303800	440300	T S I	
4202 4602 4203 4603		MR DAVID SWICAR <i>3754 northcliffe #1 H4A 311E 12111</i> 1569 DR PENFIELD AV #11 H3G 1C6 MR RUBIN SINGER 1559 DR PENFIELD AV #11 H3G 1C6					1A 1A								
7901		MARLOWE													
1001 1002	45382100 <i>V.L.</i>	5201-25 SHERBROOKE O 3411 NORTHCLIFFE AV													
2002 2004 2006 2008 2010 2012 2014 2016 2018 2020 2022 2999		10 184	468-PA												
		10 184	469A-P2												
		10 184	469A-P1												
		10 184	470-PA												
		10 184	471A-P1												
		10 184	472A-P2												
		10 184	472A-P1												
		10 184	473A-P1												
		10 184	471A-2												
		10 184	472A-3												
		10 184	473A-2												
3001							21,50100								
4211 4212		MR LOUIS S BLOOM MR ABRAHAM J PAULL					1A 1A								
5701 5702		ATT ADELENA HOLDINGS 300 LEO PARISEAU P O BOX 940 SUITE 1900													
		MICROFICHE 61 1-02													

45381900

CENA

4201 Societe Immobiliere 1234 de la
Montagne Ste

4601 4823 O. Sherbrooke #130 Westmount
H3N 1G7

CERT.	EFF.
25-85	25-85

12 198 4537-5
13 198 4537-6
14 198 4537-7
15 198 4537-8
16 198 4537-9
17 198 4537-10
18 198 4537-11
19 198 4537-12
20 198 4537-13
21 198 4537-14
22 198 4537-15
23 198 4537-16
24 198 4537-17
25 198 4537-18
26 198 4537-19
27 198 4537-20

28 198 4537-21
29 198 4537-22
30 198 4537-23

31 198 4537-24
32 198 4537-25
33 198 4537-26

34 198 4537-27
35 198 4537-28
36 198 4537-29
37 198 4537-30
38 198 4537-31
39 198 4537-32
40 198 4537-33

41 198 4537-34
42 198 4537-35
43 198 4537-36
44 198 4537-37
45 198 4537-38
46 198 4537-39
47 198 4537-40
48 198 4537-41
49 198 4537-42
50 198 4537-43

51 198 4537-44
52 198 4537-45
53 198 4537-46
54 198 4537-47
55 198 4537-48
56 198 4537-49
57 198 4537-50
58 198 4537-51
59 198 4537-52
60 198 4537-53

61 198 4537-54
62 198 4537-55
63 198 4537-56
64 198 4537-57
65 198 4537-58
66 198 4537-59
67 198 4537-60
68 198 4537-61
69 198 4537-62
70 198 4537-63

CODE	COMPTÉ	EMPLACEMENT - NOM, PROFESSION, RESIDENCE						CATEGORIE BÂTIMENT	SCOLAIRE		VALEUR EN DOLLARS			MUNICIPAL *	REMARQUES
		DIV. CAD.	CADASTRE	SUBDIVISION	FRONT	PROFONDEUR	SUPERFICIE		TERR. P. C.	TERRAIN	BÂTISSE	TOTAL			
5703	45382100	MONTREAL H2# 2N1													
7001		NORTHCLIFFE AV													
1001	45382500	5251-65 SHERBROOKE O													
1002	V.L.	3406 NORTHCLIFFE AVE													
2002		10	184	P542			D								
2004		10	184	P543			D								
2006		10	184	P544			D								
2999						10,35100									
3001								4A	L 2B1	140000	438000	578000	T S I		
4201		M ROBERT J ERICKSON H22 P122A (28999) B4051													
4601		P O BOX 476 WESTMOUNT H3E 2T6													
4202		MRS MARGARET M JONES-ERICKSON													
1001	45382600	5275 SHERBROOKE WEST													
1002		3405 BL DECARIE													
2002		10	184	P545	3050	11065	HOMOL								
2002					3030	10700									
2004		10	184	P546	2850	10700	HOMOL								
2004					2628	10360									
2006		10	184	P547	ERR	10360	HOMOL								
2006					1414	9385									
2999						7,69900									
3001								46	2 2B1	103900	51200	155100	T C I		
4204		THE SHEEL CO OF CANADA LTD													
4604		758 SHERBROOKE O H3A 1G1													
5701		ATT COMPTABLE AUX TAXES													
5702		C P 432 SUCCE 8 MTL H3B 3K2													
7001		BOULEVARD DECARIE													
1001	45382800	5301-15 SHERBROOKE W													
2002		10	181	164			D								
2004		10	181	165			D								
2006		10	181	166			D								
2008		10	181	163			D								
2010		10	181	99-P2			D								
2012		10	181	98-2			D								
2014		10	181	97-2			D								
2016		10	181	99-P1			D								
2018		10	181	98-1			D								
2020		10	181	97-1			D								
2999						13,28500									
3001								3B	I 201	179300	1892800	2072100	T R I		
										179300	1892800	2072100			
										179300	1892800	2072100			

CODE	COMPTE	EMPLACEMENT - NOM, PROFESSION, RÉSIDENCE						CATEGORIE BÂTIMENT	SCOLAIRE		VALEUR EN DOLLARS			MUNICIPAL	REMARQUES
		DEV. CAD.	CADASTRE	SUBDIVISION	FRONT	PROFONDEUR	SUPERFICIE		TYPE	TERR. P. C.	TERRAIN	BÂTISSE	TOTAL		
4212 4612	45382800	MR GUNTER KAUSSEN													
		1500 STANLEY #210			H3A	IR3									
1001	45382900	5325-31 SHERBROOKE OUEST													
2002		10 181		P48-4											
2004		10 181		P49-3											
2006		10 181		P47-4											
2008		10 181		P49-2											
2010		10 181		P48-3											
2012		10 181		P48-3											
2014		10 181		P49-2											
2999							3,38200								
3001								4A	2	2B1	45700	32800	78500	T C 1	
4203 4603		A I INVESTMENTS LTD						CA							
		5327 SHERBROOKE O			H4A	IV2									
1001	45383000	5331A-37 SHERBROOKE OUEST													
2002		10 181		P48-3	2250	3468	69300								
2002						4380									
2004		10 181		P49-2	2250	5020	1,12900								
2999							2,02200								
3001								4A	2	2B1	27300	24200	51500	T C 1	
4203 4603		A I INVESTMENTS LTD						CA							
		5327 SHERBROOKE O			H4A	IV2									
1001	45383050	5339-43 SHERBROOKE OUEST													
2002		10 181		P49-1	1800	5020	91600								
2002					1850										
2004		10 181		P48-3	2250	3468	47600								
2004						2851									
2006		10 181		P49-2	1500	5020	75300								
2008		10 181		P48-1	1800	2881	45500								
2008						2166									
2999							2,60000								
3001								4B	2	2B1	35100	138900	174000	T C 1	
4201 4601		SALAISSON N D G LYEE						CF							
		5343 SHERBROOKE O			H4A	IV4									
1001	45383150	5345-47 SHERBROOKE OUEST													
1002		3405 PRUD HOMME													
2002		10 181		P48-1											

45382800

IFTA

4201 St. Roger, Juvénat

4601 5^e Pl^e Bellefleur, Local 17Y 183

CONF.	EXP.
110-83	1521-84

10-101

1700

3750

1700

10-101

1700

3750

1700

10-101

1700

3750

1700

10-101

1700

3750

1700

10-101

1700

3750

1700

10-101

1700

3750

1700

10-101

1700

3750

1700

10-101

1700

3750

1700

10-101

1700

3750

1700

10-101

1700

3750

1700

10-101

1700

3750

1700

10-101

1700

3750

1700

10-101

1700

3750

1700

10-101

1700

3750

1700

10-101

1700

3750

1700

10-101

1700

3750

1700

10-101

1700

3750

1700

10-101

1700

3750

1700

10-101

1700

3750

1700

10-101

1700

3750

1700

10-101

1700

3750

1700

CODE	COMPTE	EMPLACEMENT - NOM, PROFESSION, RÉSIDENCE						CATEGORIE BÂTIMENT	SCOLAIRE		VALEUR EN DOLLARS			MUNICIPAL *	REMARQUES
		DIV. CAD.	CADASTRE	SUBDIVISION	FRONT	PROFONDEUR	SUPERFICIE		TERR. P. C.	TERRAIN	BÂTISSE	TOTAL			
2004 2999	45383150	10 181	P49-1			2,11000	D								
3001								4A	1	281	28500	33900	62400	T C	1
4201 4601		M ANDRÉ MARTIN 276 ST JACQUES #515 H2Y 1N3					PF								
7001		PRUD HOMME													
1001 1002	45383200	5379-53 SHERBROOKE O 3404 AV PRUD HOMME													
2002	V.L.	10 180	P231	2767	15025	3,67800									
2002				2540	1393										
2004		10 180	P232	2767	1393	3,39700									
2004				2540	12816										
2006		10 180	P233	2767	12816	3,11600									
2006				2540	11716										
2008		10 180	P234	2767	11716	2,71000									
2008				2540	10616										
2010		10 180	P235	2767	10616	2,55700									
2010				2540	9516										
2012		10 180	P236	2612	IRR	4,05000									
2012				IRR	13425										
2014		10 180	P237	080	13416	11100									
2999						19,61900									
3001								3B	2	281	265000	2388000	2653000	T R	1
4201 4601		SOCIÉTÉ IMMOBILIÈRE DE TRI INC 3404 PRUD HOMME H1A 3H5					C								
1001	45383250	LOT SHERBROOKE O.													
2002		10 180	P237	2707	13476	3,14400									
2002				2540	12308										
3001								6B		281	1			1 E04	204-1
4204 4604		PROVINCE DE QUÉBEC MINS DE LA VOIRIE 255 BL CREMAZIE E #800 H2M 1L5					PF								
1001	45384100	LOT SHERBROOKE O.													
2002		10 180	P238	2182	12310	2,55900									
2002					11210										
2004		10 180	P238	351	11200	42000									
2004				397											
2006		10 180	P239	2511	10810	2,88500									
2999						5,86400									
3001								6B		281	1			1 E04	204-1

CODE	COMPTE	EMPLACEMENT - NOM, PROFESSION, RÉSIDENCE						CATEGORIE BÂTIMENT	SCOLAIRE		VALEUR EN DOLLARS			MUNICIPAL	REMARQUES	
		DIV. CAD.	CADASTRE	SUBDIVISION	FRONT	PROFONDEUR	SUPERFICIE		TERR.	P. I. C.	TERRAIN	BÂTISSÉ	TOTAL			
4204 4604	45384100	PROVINCE DE QUEBEC MINS DE LA VOIRIE 255 BL CREMAZIE E #800 H2M 1L5						9F								
7001		MINTO AVE														
1001	45384300	LOT SHERBROOKE 0														
2002		10 179	P254		5180	15040					6,70700					
2002					4760	13151										
2004		10 179	P255		5110	13151					5,82800					
2004					4760	11261										
2999											12,53500					
3001								6B	2B1	I			I	EDM 204-1		
4204 4604		PROVINCE DE QUEBEC MINS DE LA VOIRIE 255 BL CREMAZIE E #800 H2M 1L5						9F								
7001		ADDINGTON AVENUE														
1001	45394400	5451-57 SHERBROOKE 0														
1002	A-138790 V.L.	3412-68 ADDINGTON														
2002		10 179	P277		4850	13880					6,23100					
2002						11800										
3001								4A	I 2B1		64160	164200	248300	T 5 I		
4201 4601		M ALLAN S RUBIN 460 STE CATHERINE 0 #409 H3B 1A7						I								
4202 4602		MR ALLAN ZEMELMAN 1993 WARD V ST LAURENT H4M 1T3						1A								
1001	45384500	5461/99 SHERBROOKE 0														
1002	V.L.	3415 AV GIRQUARD														
2002		10 179	P278		5161	12340					5,48200					
2002					4805	15476										
2004		10 179	P296		5166	IRR					6,90600					
2004					4110	14237										
2004		10 179	P297		IRR	14237					6,45100					
2004					4850	11095										
											18,83900					
1001								3B	2 2B1		254300	2893300	3147600	T R I		
4201 4601		104956 CANADA INC 5461 SHERBROOKE 0 H4A 1B1						CA								
7001		AVE GIRQUARD														
7002		PARC NOTRE DAME DE GRACE														
7003		MARCIL														
		MICROFICHE 61 M-02														

4538 4400

1812

4201 m. Alfred Houston

4601 330 St. Louis, St. Adèle

JOR 110

15/5/43	2/4/43
---------	--------

11307	11308	11309
11310	11311	11312
11313	11314	11315
11316	11317	11318
11319	11320	11321

11322

11323

11324

11325

11326

11327

11328

11329

11330

11331

11332

11333

11334

11335

CODE	COMPTE	EMPLACEMENT - NOM, PROFESSION, RÉSIDENCE						CATEGORIE BÂTIMENT	SCOLAIRE		VALEUR EN DOLLARS			MUNICIPAL	REMARQUES	
		UN. CAD.	CADASTRE	SUBDIVISION	FRONT	PROFONDEUR	SUPERFICIE		D. S. C.	TERR. P. C.	TERRAIN	BÂTISSE	TOTAL			
1001	45364800	5601-03 SHERBROOKE WEST														
2002		10	176	158	9000	4300	2,25000									
2002						700										
2004		10	176	158	9000	2500	2,25000									
2999							4,50000									
3001																
4204		BANK OF MONTREAL						CA	2							
4604		C P 1417 55 BLOOR O TORONTO ONT H4N 3N5														
1001	45364900	5617-19 SHERBROOKE WEST														
2002		10	176	187	2260	IRR	2,66200									
3001																
4211		MRS JACK FRIEDMAN (BEATRICE LILLIAN HELLER)						4B	2	2B1	60800	86700	147500	T C I		
4611		4578 OLD ORCHARD H4A 3B7														
1001	45364900	5617-19 SHERBROOKE WEST														
2002		10	176	187	2260	IRR	2,66200									
3001																
4211		MRS JACK FRIEDMAN (BEATRICE LILLIAN HELLER)						4A	1	2B1	38600	69400	108000	T C I		
4611		4578 OLD ORCHARD H4A 3B7														
1001	45385000	5621-23 SHERBROOKE WEST														
2002		10	176	188	2260	IRR	2,76000									
3001																
4211		MME MAURICE HELLER (JENNIFER JENNIE SCHWARTZMAN)						4A	1	2B1	37300	48500	85800	T S I		
4611		4578 OLD ORCHARD H4A 3B7														
1001	45385100	5625-27 SHERBROOKE WEST														
2002		10	176	189	2260	IRR	2,55700									
3001																
4211		MRS MAURICE HELLER (JENNIFER JENNIE SCHWARTZMAN)						4A	1	2B1	34500	55400	89900	T C I		
4611		4578 AV OLD ORCHARD H4A 3B7														
1001	45385200	5629-31 SHERBROOKE O														
1002		3405 OXFORD AV														
2002		10	176	190	2260	IRR	2,35500									
3001																
4211		MRS MAURICE HELLER (JENNIFER SCHWARTZMAN)						4A	1	2B1	31800	69600	101400	T S I		
4611		4578 OLD ORCHARD H4A 3B7														
7001		OXFORD AVE.														
		MICROFICHE 61 N-02														

45385900

CFNR

6201 Rejona Effort, Inc.
4401 7310 Jersey L. Rejona H15 125

CERT.	EFF.
JUN 15	10/15/85

AEK20

CODE	COMPTE	EMPLACEMENT - NOM, PROFESSION, RÉSIDENCE						CATEGORIE BÂTIMENT	VALEUR EN DOLLARS				MUNICIPAL *	REMARQUES	
		DIV. CAD	CADASTRE	SUBDIVISION	FRONT	PROFONDEUR	SUPERFICIE		SCOLAIRE	TERR P. C.	TERRAIN	BÂTISSE			TOTAL
4212 4612	45386000	IVANHOE INC 1500 ATWATER H3Z 1X5													
5701 5702		ATT SERVICE DE GESTION DES PROPRIETES PL ALEXIS NIHON 1500 ATWATER 8E ETAGE H3Z 1X5													
7001		WILSON AVE													
1001 1002	45386300	5751 SHERBROOKE O 3420 WILSON AV													
2002 2002 2004 2004 2004 2006 2008 2008 2999			10 175	335	3300	15312	4,83600								
			10 175	334	3300	14011	4,40900								
			10 175	333	3200	12711	3,86500								
			10 174	174	2500	11450	2,76600								
						10520	15,87800								
3001								1A	2B1	142900	902600	1045500	E01	204-1.3	
4204 4604		GOVERNEMENT FEDERAL MINS TRAVAUX PUBLICS COMPLEXE GUY FAVREAU 200 BL DORCHESTER O #702-14 H2Z 1X4													
1001	45386700	5777-91 SHERBROOKE WEST													
2002 2002			10 174	175	2500	10580	2,52400								
						9610									
3001								4A	1 2B1	22700	67400	90100	T C 1		
4201 4601 4202 4602		MME ANNA SARAVANJA PAPP0 4537 ST DENIS H2J 2L4 M JOSEPH PAPP0 4537 ST DENIS H2J 2L4						2F 1F							
1001	45386800	5783-85 SHERBROOKE, OUEST													
2002 2002			10 174	176	2500	9610	2,28100								
						8640									
3001								4A	1 2B1	20500	46900	67400	T C 1		
4201 4601		MR DOBRIVOJE JAKOULJEVIC, LABORER P O BOX 685 STATION N D G H4A 3R1						1A							
1001 1002	45386900	5797-91 SHERBROOKE O 3417 MELROSE AV													

CODE	COMPTÉ	EMPLACEMENT - NOM, PROFESSION, RÉSIDENCE						CATEGORIE BÂTIMENT	SCOLAIRE		VALEUR EN DOLLARS			MUNICIPAL	REMARQUES	
		DIV CAD	CADASTRE	SUBDIVISION	FRONT	PROFONDEUR	SUPERFICIE		TERR P. C.	TERRAIN	BÂTISSE	TOTAL				
2002	45386900	10	174	177	3638	8640	2,71500									
2002	V.L.				3400	7330										
3001	A-155702							4A	1	2B1	29400	170500	194900	T S I		
4201	12-12-85	RR	SHYAM SINGH GRAM													
4601			C P 360 SUCC VICTORIA				H3Z 2V8	CA								
7001			MELROSE AV													
1001	45387000		5815 SHERBROOKE O.													
2002		10	171	P276	433	6800	13600									
2002						6600										
2004		10	174	P6	1460	1180	13900									
2004					1000											
2006		10	174	P5	2000	1700	24100									
2006					1460											
2008		10	174	P6	1100	5000	55000									
2010		10	174	P5	1400	5000	70000									
2012		10	174	P4	2670	10950	2,62000									
2012					2500	10010										
2014		10	174	P3	2690	10010	2,37900									
2014					2500	9030										
2016		10	174	P2	2679	9030	2,13800									
2016					2500	9100										
2018		10	174	P6	2500	1100	27500									
2020		10	174	P1	142	7042	5000									
2022		10	174	P1	3200	1RR	2,45900									
2022						6800										
2024		10	174	P5	2500	1400	35000									
2499							12,03200									
3001								46	2	2B1	100300	58200	166500	T C I		
4204		B	P. PETROLES LIMITEE													
4604			1500 AV ATWATER H3Z 3A3				CA									
5701			Rev. Produits Oxy. Canada Inc													
5702			ATT. ROGER ST AMOUR F1222 (27-8-84) V3 2970													
			1500 AV ATWATER H3Z 3A3													
			340 Dunsmuir Hill Rd (S-930), Don Mills, Ontario M3B 3B2													
1001	45387300		5829-35 SHERBROOKE O													
2002		10	171	P276	2500	IRR	3,45300									
2002					2700	12780										
3001								4A	2	2B1	31100	43700	74800	T S I		
4201		J	CAR HOLDINGS INC				CA									
4601			5755 St. ALGER SCOTT #310 COTE ST LUC H3Z 1S4													
			5872 Sherbrooke O H3A 1K5 F1223 #4502 (13.12.84)cc													
1001	45387400		5837-43 SHERBROOKE OUEST													
	V.L.															
			MICROFICHE 61 C-03													

CERT.	IMP.	DATE
28286	1,9-85	12-13

CODE	COMPTE	EMPLACEMENT - NOM, PROFESSION, RÉSIDENCE					CATEGORIE BÂTIMENT	SCOLAIRE		VALEUR EN DOLLARS			MUNICIPAL	REMARQUES	
		DIV. CAD.	CADASTRE	SUBDIVISION	FRONT	PROFONDEUR		SUPERFICIE	TERR.	BÂTISSE	TOTAL				
2902	45387400	10 171	P274		3050	11720	3,12600								
2002					2000	10620									
2004	V.L.	10 171	P275		2840	12780	3,30500								
2904					2700	11720									
2999	A-132373 18-9-85						6,43100								
3001								4A	1	281	57900	248300	306200	T S I	
4201		MR ARTO BASHADJIAN SQZ													
4601		3484 COTE DES NEIGES #310 H3H 1V4													
4202		MR KHATHOUNE TEMISJIAN 25%													
4602		405 AV DES PINS O #36 H2W JS2													
4203		MR AZAD TEMISJIAN 25%													
4603		5187 MACDONALD H3X 2V9													
1001	45387600	5848-49 SHERBROOKE O													
2002		10 171	P273		3050	10620	2,81900								
2002					2800	9500									
3001								4A	2	281	25400	17000	72400	T S I	
4211		SERGAKIS RESTAURANT LTD													
4611		3814 NOTRE DAME O H4C 1P9													
7001		DRAPER													
1001	45387700	5851 SHERBROOKE O													
2002		10 171	243		2615	11700	2,68800								
2002					2400	10700									
2004		10 171	240		3050	15000	4,04600								
2004					2800	13900									
2006		10 171	241		2900	13900	3,27100								
2006						12800									
2008		10 171	242		3160	12800	3,55200								
2008					2900	11700									
2999							14,15700								
3001								4A	2	281	127400	71700	199100	T C I	
4204		GULF OIL CANADA LTD													
4604		2020 UNIVERSITY H3A 2A5													
1001	45388000	5879-83 SHERBROOKE OUEST													
2002	A-148022	10 170	224		500	10700	53200								
2002	6-8-85					10600									
2004		10 170	225		2900	9500	2,91900								
2999							3,34600								
3001								4A	1	281	31000	78100	109100	T S I	
		MICROFICHE 61 D-03													

-VERSO-

CERT.	EFF.	356
6-11-85	1-4-85	

45387400

CFN1

4201 DEAMELSON LIMITED #1/3

4601 1255 CARRE HILLIERS #605 H3B 3G1

2A11

4402 MRS ARA DA KESSIAN # 1/3

4602 340 SINCERITE - ROYAL H3P 1X2

1A11

4403 GARABOT (NAVISAKALIAN) # 1/6

4603 1172A DE BOUTAINCOUAT H3T 2A3

2A11

4404 MRS MARIPARO COSTA # 1/6

4604 1172A DE BOUTAINCOUAT H3T 2A3

CERT.	EFF.	356
15-11-81	15-11-82	

10-11-80

11-11-80

12-11-80

13-11-80

14-11-80

15-11-80

16-11-80

17-11-80

18-11-80

19-11-80

20-11-80

21-11-80

22-11-80

23-11-80

24-11-80

25-11-80

26-11-80

27-11-80

28-11-80

29-11-80

30-11-80

31-11-80

1-12-80

2-12-80

3-12-80

4-12-80

5-12-80

6-12-80

7-12-80

8-12-80

9-12-80

10-12-80

11-12-80

12-12-80

13-12-80

14-12-80

15-12-80

16-12-80

17-12-80

18-12-80

19-12-80

20-12-80

21-12-80

22-12-80

23-12-80

24-12-80

25-12-80

26-12-80

27-12-80

28-12-80

29-12-80

30-12-80

31-12-80

CODE	COMPTE	EMPLACEMENT - NOM, PROFESSION, RÉSIDENCE							CATEGORIE BÂTIMENT	SCOLAIRE		VALEUR EN DOLLARS			MUNICIPAL	REMARQUES	
		DIV. CAD	CADASTRE	SUBDIVISION	FRONT	PROFONDEUR	SUPERFICIE	TERR. P. C.		TERRAIN	BÂTISSE	TOTAL					
4201 4601 6400	45388000	MR MARK J WAGNER 3089 6E RUE CHOMEDY LAVAL H7V 1M5	VERSO							1A	2						
		CORRESPONDANCE ANGLAISE															
1001 2002 2002 2004 2004 2006 2006 2999	45388100 V.L.	5885-97 SHERBROOKE O															
		10 170 P226 2600 8240 1,99500															
		10 170 P227 2600 7160 1,84000															
		10 170 P228 2600 7000 1,70300															
		6100 5,53800															
3001								4A	1	281	49800	121200	171000	Y	C	I	
4202 4602 4203 4603		MR ANATOL SIGAL 5740 BL DECARIE H3X 2K5						1A	1								
		MR HAIM KATHALON 2346 ROCKLAND V MT ROYAL H3P 2Z1						1A	2								
1001 1002 1003	45388200 V.L.	5899-5903 SHERBROOKE O 5898 CH DE LA COTE ST ANTOINE 3407 ROYAL AV															
		10 170 230 2600 10500 2,61300															
		10 170 229 2600 11500 2,86000															
		10500 5,47300															
3001								4A	1	281	49300	193700	243000	Y	S	I	
4201 4601 4202 4602 4203 4603		MR JOHN K REILLY 451 CLAREMONT AV WESTMOUNT H3Y 2N9	VERSO							1A	2						
		MRS ROSEMARY FLEMING-REILLY 451 CLAREMONT AV WESTMOUNT H3Y 2N4						2A	2								
		MR HOWARD DOUGLAS REILLY 65 EASTON AV MONTREAL OUEST H4X 1L3						1A	2								
6400		CORRESPONDANCE ANGLAISE															
7001		ROYAL AV															
1001 2002 2002 2004 2004 2999	45388300	LOT SHERBROOKE O															
		10 170 286 2500 6500 1,45200															
		10 170 287 2400 5600 1,23200															
		4680 2,68400															
3001								68		281	24200		24200	E08	204-3		
		MICROFICHE 61 E-03															

45388000

IFI 2

4401 Ex. Howard Wao

4601 270 Sheraton Drive, Montreal Ouest

HUX 1N9

CERT.	EFF.	
519185	68185	347

45388200

IFI 1

4401 A. STANCHI 10m DOTU

4601 4873 VERINA ST 11, 47 H3W 1B9

CERT.	EFF.	
35	435	356

CODE	COMPTE	EMPLACEMENT - NOM, PROFESSION, RÉSIDENCE						CATEGORIE BÂTIMENT	SCOLAIRE		VALEUR EN DOLLARS			MUNICIPAL	REMARQUES	
		DIV. CAD.	CADASTRE	SUBDIVISION	FRONT	PROFONDEUR	SUPERFICIE		TERR.	P. C.	TERRAIN	BÂTISSE	TOTAL			
4201 4601	45388300	LA VILLE DE MONTRÉAL - SERVICE DE LA GESTION IMMOBILIERE 507 PLACE D'ARMES #300 MONTRÉAL H2Y 2W8						9F								
1001	45388400	LOT SHERBROOKE 0														
2002		10	170F	P288	2400	4680	1,00800									
2002						3740										
2004		10	170F	P289	2400	3740	78900									
2004						2800										
2006		10	170F	P290	2400	2800	56000									
2006						1880										
2008		10	170F	P291	2400	1880	33600									
2008						990										
2010		10	170	P292	2400	940	11200									
2999							2,80000									
3001								68	281	25200		25200	ED6	204-3		
4201 4601		LA VILLE DE MONTRÉAL - SERVICE DE LA GESTION IMMOBILIERE 507 PLACE D'ARMES #300 MONTRÉAL H2Y 2W8						9F								
6001		SQUARE														
7001 7002		CHEMIN DE LA COTE ST ANTOINE HAMPTON AVE														
1001	45388600	LOT ARR SHERBROOKE 0														
2002		10	169	P746	1650	1200	22200									
2004		10	168	P774	1850	1350	24700									
2004						1840										
2006		10	169	P747	1860	2800	51500									
2006						1850										
2999							98400									
3001								7A	2 281	10900		10900	TW 1			
4204 4604		ROYAL BANK OF CANADA 6051 SHERBROOKE 0 H9A 1Y2						CA								
6620		PROPRIÉTÉ SUJETTE À SURTAXE SUR TERRAIN VAGUE DESSERVI														
1001	45388700	6051 SHERBROOKE 0														
2002		10	169	P747	IRR	14790	3,99500									
2002						2800	14470									
2004		10	169	P746	IRR	14970	1,60200									
2004						1200	14000									
2006		10	168	P774	IRR	14800	1,74800									
2006						1350	13460									
2999							7,34500									
3001								40	2 281	66100	92200	158300	T C 1			
		MICROFICHE 61 F-03														

NOÛ	COMPTÉ	EMPLACEMENT - NOM, PROFESSION, RÉSIDENCE						CATEGORIE BÂTIMENT	SCOLAIRE		VALEUR EN DOLLARS			MUNICIPAL	REMARQUES
		DIV. CAD.	CADASTRE	SUBDIVISION	FRONT	PROFONDEUR	SUPERFICIE		TERR.	P. C.	TERRAIN	BÂTISSÉ	TOTAL		
4204	45388700	GLOBE REALTY CORPORATION LIMITED						CA							
5701		ATTI ROYAL BANK													
5702		6051 SHERBROOKE O H9A 1Y2													
1001	45388800	6065 SHERBROOKE O													
	V.L.														
2002		10 168	771		2692	13300					3,20000				
2004		10 168	773		2692	15300					3,70000				
2004					2500	14300									
2006		10 168	772		2692	14300					3,45000				
2006					2500	13300									
2008		10 168			2500	12300					3,20000				
2999											13,55000				
3001									35	1 2B1	122000	116200	238200	T R I	
4205		MR KWOK KUEH SONG 25%, RESTAURATEUR						1A							
4605		4181 HINGSTON AV H9A 2J6													
4206		MR HEU MENG CHIN 25%, RESTAURATEUR						1A							
4606		6062 SHERBROOKE O													
4207		MR CHUN WONG 25%, RESTAURATEUR						1A							
4607		4181 HINGSTON AV H9A 2J6													
4208		MRS CHUN WONG (AH YING KOT 25%)						2A							
4608		4181 HINGSTON AV H9A 2J6													
1001	45388900	6077-73 SHERBROOKE O.													
2002		10 168	770												
3001									4A	1 2B1	26600	56700	83300	T R I	
4204		MR JOHAN ORLOW, WATCHMAKER						1A							
4604		6077 SHERBROOKE O H9A 1Y2													
1001	45389000	6079-83 SHERBROOKE OUEST													
2002		10 168	769		2750	11300					2,75400				
2002					2650	10300									
2004		10 168	P768		690	10200					68000				
2004						9940									
2999											3,43400				
3001									4A	1 2B1	30900	99500	130400	T S I	
4211		MR ARGIRIOS ISORAIDIS, RESTAURATEUR						1A							
4611		4594 NOTRE DAME CHOMÉDEY LAVAL H7R 1T6													
6400		<i>Correspondance anglaise F.P. 9/9/85</i>													
1001	45389100	6095-87 SHERBROOKE O													
1002		3405 HINGSTON AV													
		MICROFICHE 61 G-03													

CODE	COMPTE	EMPLACEMENT - NOM, PROFESSION, RÉSIDENCE						CATEGORIE P.A.T.I.M.E.N.T.	SCOLAIRE		VALEUR EN DOLLARS			MUNICIPAL	REMARQUES
		DIV. CAD.	CADASTRE	SUBDIVISION	FRONT	PROFONDEUR	SUPERFICIE		TERR.	P.I.C.	TERRAIN	BÂTISSE	TOTAL		
2002 2002	45389100	10 168	P768		2360 2200	9940 9100	2,09600								
3001								4A	1	2B1	18900	73700	92600	T C 1	
4211 4811 6450 7801		MR ARGIRIOS TSORAIDIS, RESTAURATEUR 4544 NOYRE DAME CHOMEDET LAVAL H7W 1L6 <i>Correspondance anglaise F.F. 9/9/85 9</i> HINGSTON AVE						1A	2						
1001 1002 1003	45389200 V.L.	6105-07 SHERBROOKE OUEST 3404 HINGSTON AVE 3910/20 HINGSTON AVE													
2002 2002 2004 2004 2006 2006 2999		10 165	249		2690 2500	19080 18080	4,64500								
2004 2004 2006 2006 2999		10 165	248		2690 2500	18080 17080	4,39500								
2006 2006 2999		10 165	247		2690 2500	17080 16080	4,14500								
3001							13,18500								
4204 4604		SHEEDO CONSTRUCTION CO LTD 498 MOUNT PLEASANT WESTMOUNT H3Y 3H3						CA	2						
1001	45389300	6121-31 SHERBROOKE OUEST													
2002 2002 2504 2004 2006 2006 2999		10 165	245		2611 2500	15090 14100	3,64800								
2004 2004 2006 2006 2999		10 165	246		2611 2500	16080 15090	3,89500								
2006 2006 2999		10 165	244		2611 2500	14100 13110	3,40100								
3001							10,94900								
4202 4602		MR DENIS GELINAS, CO ORDINATEUR 640 VERDURE BROSSARD J4W 1R3						1A	2						
1001	45389400	6133-35 SHERBROOKE WEST													
2002 2002		10 165	243		2611 2500	13110 12120	3,15300								
3001								4A	1	2B1	28900	35200	63600	T S 1	
4201 4601		MR BYUNG KIL PARK 1383 NORMANDIE LAVAL H7W 1L8						1A	2						

CODE	COMPTÉ	EMPLACEMENT - NOM, PROFESSION, RÉSIDENCE					CATEGORIE D'IMMEUBLE	SCOLAIRE		VALEUR EN DOLLARS			MUNICIPAL	REMARQUES
		DIV. CAD.	CADASTRE	SUBDIVISION	FRONT	PROFONDEUR		SUPERFICIE	TERR.	BÂTISSE	TOTAL			
4202	45389400	MRS KYUL CHA PARK					2A	2						
1001	45389500	6139 SHERBROOKE O												
1002		3405 BEACONSFIELD AV.												
2002		10 165	242	2611	12110	2,90600								
2002				2500	13130									
3001									4A	1 201	26200	63000	89200	T S I
4201		MR BYUNG KIL PARK					1A	2						
4601		1383 NORMANDIE LAVAL H7M 1L8												
4202		MRS KYUL CHA PARK					2A	2						
7001		BEACONSFIELD AVE												
1001	45389600	6151-61 SHERBROOKE O												
1002		3404 BEACONSFIELD AV.												
2002		V.L. 10 165	210-2	3100	2900	89900								
2004		10 165	208-1	3230	8190	2,27800								
2004		3000		3000	7000									
2006		10 165	210-1	3350	11660	3,09700								
2006				3100	9300									
2008		10 165	209-1	2220	9380	1,89300								
2008				2100	9550									
2010		10 165	209-2	3000	2900	87000								
2010				980	8550									
2012		10 165	209-3	900	8140	75300								
2014		10 165	208-2	3000	2900	87000								
2999						10,66000								
3001									4A	1 201	95900	181800	277700	T S I
4201		MR JEROME RIVEST					1F	1						
4601		9340 KINGSTON AV H2A 2J9												
4202		MME MARIELLE FALCON					3F	1						
4602		4348 KINGSTON AV H2A 2J9												
1001	45389700	6165 SHERBROOKE OUEST												
2002		V.L. 10 163	P272	5700	16800	8,94900								
2002				5200	14600									
3001									30	1 201	80500	443600	524100	T R I
4202		MR NICHOLAS MARIS					1A	1						
4603		3177 ST SULPICE RD H3Y 2C1												
4204		MR GEORGE MARIS					1A	1						
1001	45389800	6169-75 SHERBROOKE WEST												
		MICROFICHE 61 I-03												

VERS

45389600

8E11

1201 Avenue Marcellin Falvo - Rivest

4601 4340 Huntington ave H4A 2J9

CERT.	REV.	
6-10-85	219.65	361

1201 AVENUE MARCELLIN FALVO RIVEST

4601 4340 HUNTINGTON AVE H4A 2J9

4601 4340 HUNTINGTON AVE H4A 2J9

4601 4340 HUNTINGTON AVE H4A 2J9

4601 4340 HUNTINGTON AVE H4A 2J9

4601 4340 HUNTINGTON AVE H4A 2J9

4601 4340 HUNTINGTON AVE H4A 2J9

4601 4340 HUNTINGTON AVE H4A 2J9

4601 4340 HUNTINGTON AVE H4A 2J9

4601 4340 HUNTINGTON AVE H4A 2J9

4601 4340 HUNTINGTON AVE H4A 2J9

4601 4340 HUNTINGTON AVE H4A 2J9

4601 4340 HUNTINGTON AVE H4A 2J9

4601 4340 HUNTINGTON AVE H4A 2J9

4601 4340 HUNTINGTON AVE H4A 2J9

4601 4340 HUNTINGTON AVE H4A 2J9

4601 4340 HUNTINGTON AVE H4A 2J9

4601 4340 HUNTINGTON AVE H4A 2J9

4601 4340 HUNTINGTON AVE H4A 2J9

4601 4340 HUNTINGTON AVE H4A 2J9

4601 4340 HUNTINGTON AVE H4A 2J9

4601 4340 HUNTINGTON AVE H4A 2J9

4601 4340 HUNTINGTON AVE H4A 2J9

4601 4340 HUNTINGTON AVE H4A 2J9

4601 4340 HUNTINGTON AVE H4A 2J9

4601 4340 HUNTINGTON AVE H4A 2J9

4601 4340 HUNTINGTON AVE H4A 2J9

4601 4340 HUNTINGTON AVE H4A 2J9

4601 4340 HUNTINGTON AVE H4A 2J9

4601 4340 HUNTINGTON AVE H4A 2J9

4601 4340 HUNTINGTON AVE H4A 2J9

4601 4340 HUNTINGTON AVE H4A 2J9

4601 4340 HUNTINGTON AVE H4A 2J9

4601 4340 HUNTINGTON AVE H4A 2J9

4601 4340 HUNTINGTON AVE H4A 2J9

4601 4340 HUNTINGTON AVE H4A 2J9

4601 4340 HUNTINGTON AVE H4A 2J9

4601 4340 HUNTINGTON AVE H4A 2J9

4601 4340 HUNTINGTON AVE H4A 2J9

4601 4340 HUNTINGTON AVE H4A 2J9

4601 4340 HUNTINGTON AVE H4A 2J9

4601 4340 HUNTINGTON AVE H4A 2J9

4601 4340 HUNTINGTON AVE H4A 2J9

4601 4340 HUNTINGTON AVE H4A 2J9

4601 4340 HUNTINGTON AVE H4A 2J9

4601 4340 HUNTINGTON AVE H4A 2J9

4601 4340 HUNTINGTON AVE H4A 2J9

4601 4340 HUNTINGTON AVE H4A 2J9

4601 4340 HUNTINGTON AVE H4A 2J9

4601 4340 HUNTINGTON AVE H4A 2J9

4601 4340 HUNTINGTON AVE H4A 2J9

4601 4340 HUNTINGTON AVE H4A 2J9

4601 4340 HUNTINGTON AVE H4A 2J9

4601 4340 HUNTINGTON AVE H4A 2J9

4601 4340 HUNTINGTON AVE H4A 2J9

4601 4340 HUNTINGTON AVE H4A 2J9

4601 4340 HUNTINGTON AVE H4A 2J9

4601 4340 HUNTINGTON AVE H4A 2J9

4601 4340 HUNTINGTON AVE H4A 2J9

4601 4340 HUNTINGTON AVE H4A 2J9

4601 4340 HUNTINGTON AVE H4A 2J9

4601 4340 HUNTINGTON AVE H4A 2J9

4601 4340 HUNTINGTON AVE H4A 2J9

4601 4340 HUNTINGTON AVE H4A 2J9

CODE	COMPTÉ	EMPLACEMENT - NOM, PROFESSION, RÉSIDENCE					CATEGORIE BÂTIMENT	SCOLAIRE		VALEUR EN COLLARS			MUNICIPAL	REMARQUES	
		DIV. CAD.	CADASTRE	SUBDIVISION	FRONT	PROFONDEUR		SUPERFICIE	TERR.	P. C.	TERRAIN	BÂTISSE			TOTAL
2002	45389800	10 163	P381		5260	15480	7,11900								
2002	V.L.				5900	13610									
2004		10 163	P271		755	15740	1,13100								
2004					700	15480									
2999							8,24500								
3001								4A	1	2B1	79200	186700	260900	T S I	
4201		MR DAVID DO													
4601		1737 ST DENIS H2X 3K7													
		69 D'Arcturial Québec G1R 4C2 F122 (5044) 1212 85 Ag													
1001	45389900	6177	SHERBROOKE O												
1002	V.L.	3403/09	GRAND BLVD												
2002		10 163	P381		6600	13610	7,91300								
2002					5700	11460									
2004		10 163	P381		960	1810	17400								
2004						1840									
2999							7,58700								
3001								3B	1	2B1	66300	148600	216900	T S I	
4201		MR DAVID DO													
4601		1737 ST DENIS H2X 3K7													
		69 D'Arcturial Québec G1R 4C2 F122 (5044) 1212 85 Ag													
7001		GRAND BOULEVARD													
1001	45390000	6201	SHERBROOKE OUEST												
1002	V.L.	3415	KENSINGTON AVE												
2002		10 163	38		5850	19166	7,17900								
2002					5480	12100									
2004		10 163	40	IRR	IRR	9,34500									
2004		10 163	39		5850	16235	8,30900								
2004					5480	14166									
2999							24,83300								
3001								3B	2	2B1	224000	719400	941400	T R I	
											224000	719400	941400		
											224000	1073000	1297000		
4201		UGIRO INCORPORATED													
4601		6201	SHERBROOKE O	H100	H4B	1M5									
7001		KENSINGTON													
1001	45390300	6251	SHERBROOKE WEST												
1002		3410/20	KENSINGTON AVE												
2002		10 162	422		2700	14300	3,45500								
2002					2800	13340									
2004		10 162	423		3035	15390	4,15600								
2004					2800										
2004		10 162	419-1		5300	900	47700								
2999							8,09800								

Bois N-87-RA-0362 VB 07-5-87 lot 20

CODE	COMPTE	EMPLACEMENT - NOM, PROFESSION, RÉSIDENCE						CATEGORIE BÂTIMENT	SCOLAIRE		VALEUR EN DOLLARS			MUNICIPAL	REMARQUES	
		DIV CAD	CADASTRE	SUBDIVISION	FRONT	PROFONDEUR	SUPERFICIE		TERR	P. C.	TERRAIN	BÂTISSE	TOTAL			
3001	45390300							3A	2	281	72800	291800	364600	T R I		
4201		124731 CANADA LTEE						CF								
4601		4131 CH DE LA COTE DES NEIGES H3H 1X1														
6101		OCCUPATION DU DOMAINE PUBLIC				VALEUR	68									
1001	45390400	6253 SHERBROOKE OUEST														
1002	V.L.	6266 AVE NOTRE DAME DE GRACE														
2002	A-14-2016	10 162	P419	2500	900	22500										
2004	27-1-95	10 162	420	2700	12475	2,99600										
2004				2500	11500											
2006	A156918	10 162	P419	2500	900	22500										
2008	30-12-85	10 162	421	2700	13450	3,24100										
2002				2500	12475											
2999						6,68700										
3001		VERSO														
4201		ESTATE JAN STOJAK						3A	1	281	60200	169100	229300	T R I		
5701		ATT MRS JAN STOJAK JANINA MIERWINSKI ET AL EX TEST														
5702		288 GROSVENOR AV WESTMOUNT H3Z 2L9														
1001	45390500	6255 SHERBROOKE O														
1002	V.L.	6276 AVE NOTRE DAME DE GRACE														
2002	A151180	10 162	P392	2700	12300	2,95300										
2002				2500	11330											
2004	1-10-85	10 162	P391	2700	11330	2,70200										
2004				2500	10110											
2999						5,65500										
3001		VERSO														
4201		JEAN PIERRE CARADANT						3A	1	281	50900	154200	205100	T R I		
4601		691 DE L'EEPE OUTREMONT H2V 3T7														
1001	45390600	6275 SHERBROOKE OUEST														
2002	V.L.	10 162	P390	2700	10370	2,56800										
2002				2500	9400											
2004		10 162	P389	3350	9400	2,83300										
2004				3100	8200											
2999						5,40100										
3001		VERSO														
4216		MR HENRY MORGENTALER, PHYSICIAN						3A	1	281	48600	429800	478400	T R I		
4616		2990 BEAUGRAND-HIL 5Y6														

45371500

1F71

45390400

3A52

4201 M. Agostino Romis

4601 4256 St. Urbain

H2W 1V5

4201 Mlle Janina Mierzwińska

4601 298 Casselman #6 Westmount

H3Z 2L9

4202 M. Angelis Bacogianis

4602 3706 av. Kerit #7 H3S 1W3

DEPT.	EFF.	370
1-3-86	307287	

ANNULÉ

DEPT.	EFF.
3/10/86	307287

45390400

IAI1

4201 Mr. Joseph Mierzwiński

4601 288 Grosvenor av. #1 H3Z 2L9

ANNULÉ

DEPT.	EFF.	Act. cum
13/8/85	215185	

45390500

CFN1

4301 14668 CANADA Inc

4601 1123 Ste CATHERINE #230 H3B 1J8

DEPT.	EFF.	261
6/13/85	170-85	

AEIS20

CODE	COMPTÉ	EMPLACEMENT - NOM, PROFESSION, RÉSIDENCE					CATEGORIE BÂTIMENT	SCOLAIRE		VALEUR EN DOLLARS			MUNICIPAL	REMARQUES	
		DIV. CAD.	CADASTRE	SUBDIVISION	FRONT	PROFONDEUR		SUPERFICIE	TERR.	BÂTISSE	TERRAIN	BÂTISSE			TOTAL
4217 4617	45390600	MRS HENRY MORGENTHAU (CHARA ROSENFARB) 2990 BEAUGRAND HIL 576					HA	1							
5701 5702		ATT A MORGENTHAU 6275 SHERBROOKE O #102 H4B 1M6													
7001		MADISON AVE													
1001	45390800	LOT SHERBROOKE OUEST						4021							
2002		10 162	P139		3025	2810					63000				
2002					2900	1780									
2004		10 162	P142		2700	5600					1,29000				
2004					2500	4610									
2006		10 162	P141		2700	4630					1,05400				
2006					2500	3760									
2008		10 162	P140		2700	3760					82000				
2008					2500	2810									
2999											3,79400				
3001								65	281	34100		34100	E06	204-3	
4201 4601		LA VILLE DE MONTRÉAL - SERVICE DE LA GESTION IMMOBILIERE 507 PLACE D'ARMES #300 MONTRÉAL H2Y 2B8					BF	1							
7001		TRIANGLE													
7002		AVE NOTRE DAME DE GRACE													
7003		WESTHILL													
1001	45390900	6365 SHERBROOKE O						4061							
2002		10 156	122		3400	11125					3,76700				
2002						11025									
2004		10 156	121		3100	11030					3,40200				
2004					2800	10840									
2999											7,16900				
3001								48	2 281	52800	184600	237400	T C 1		
4201		GLOBAL LIQFIL LTD 70X					CA	1							
4202		MILBERN MERCANTILE LTD 30X					CA	1							
4602		2045 PEEL 3E ETAGE H3A 1T6													
5701		ATT MICHAEL GREENBLATT													
5702		PLACE DU CANADA #1400 MONTRÉAL H3B 2P8													
5701		ATT. FRANCHISE PLUS INC (STEINBERGS) F1222 #4630/29585													
5702		A/S JOSELYN L'HEUREUX													
5703		1500 ATWATER 12TH FLOOR MTL. H3Z 1Y3													
1001	45391100	6377-75 SHERBROOKE WEST													
2002		10 156	328			4,31700	D								
3001								4A	1 281	38900	107600	146700	T C 1		

CODE	COMPTE	EMPLACEMENT - NOM, PROFESSION, RESIDENCE						CATEGORIE BÂTIMENT	VALEUR EN DOLLARS				MUNICIPAL	REMARQUES		
		DIV. CAD.	CADASTRE	SUBDIVISION	FRONT	PROFONDEUR	SUPERFICIE		SOLAIRE	TERR. P.C.	TERRAIN	BÂTISSE			TOTAL	
4204 4604 6400	45391100	MR GEORGES J AZZARIA, MERCHANT 2376 PARK RD W H4B 2G4						1A								
		CORRESPONDANCE ANGLAISE														
1001 2302 2002 2004 2004 2006 2006 2999	45391200	6385 SHERBROOKE WEST														
		10 156 61 3460 12060 3,65600														
		IRR 10770														
		10 156 60 IRR 10770 3,23600														
		9960														
		10 156 59 3574 9960 2,89900														
		IRR 8220														
		9,79100														
3001 4204 4604 5701 7301		SHELL OIL CO OF CANADA LTD 750 SHERBROOKE O H3A 1E1 C.P. 10 - Station M. Calgary, Alberta T2P 2H5 F1272 # 4323 C-2 430 SUCC B MTL H3B 3K2 F1272 # 4325 2L (7-1-75) BENNY AVE						CA								
		46 2 2B1 88100 108300 196400 T C I														
1001 1002 2002 2002 2004 2999 3001 4201 4601	45391220	6405-15 SHERBROOKE OUEST 3410 BENNY V.L.														
		10 153A 5 23354 21500 38,79600														
		15440 20000														
		10 153A 1-P1 3500 16600 5,88000														
		44,67600														
		38 2 2B1 402000 448000 850000 T C I														
		402,000 737,000 1,139,000														
1001 2002 2002 2004 2004 2006 2006 2999	45391250	6475-85 SHERBROOKE O														
		10 153A 1-P1 27646 16809 52,86300														
		35286 10227														
		10 153 P1-1 2104 10227 3,02200														
		1494 18000														
		10 153 P1-1 7500 18000 13,50000														
		10 153 P1-2 6700 3427 2,15400														
		71,52900														
3001 4211 4611 5701 5702		LES PROPRIETES STEINBERG LTEE 1500 ATWATER AV H3Z 1X5 ATT SERVICE DE GESTION DES PROPRIETES PL A NIHON 1500 ATWATER 12E ETAGE MTL H3Z 2V7						CA								
		48 2 2B1 624500 1102600 1727100 T C I														
		MICROFICHE 61 M-03														

CERT.	EXP.	
07/3/82	1/9/85	375

CODE	COMpte	EMPLACEMENT - NOM, PROFESSION, RÉSIDENCE					CATEGORIE BÂTIMENT	SCOLAIRE	VALEUR EN DOLLARS			MUNICIPAL	REMARQUES	
		DIV. CAD.	CADASTRE	SUBDIVISION	FRONT	PROFONDEUR			SUPERFICIE	TERR. P. C.	TERRAIN			BÂTISSSE
4211 4212	45391340	ESTATE WILLIAM H WILSON ESTATE JOHN H WILSON					DA6 DA5							
5701 5702 5703		ATT MALTBY ESTATES, H. Roger Gauvin ATT ROGER GAUVIN 770 Sherbrooke O. #1100, Montreal H3A 1G1 541 PL CREMAZIE E 435 H2M 1L6 F1222 (24-8-84) B # 3949.												
1001	45391360	6545 SHERBROOKE OUEST												
2002 2002 2004 2006 2006 2999	V.L.	10 153	6-1-6	6350	1RR	9,02900								
				10275	11422									
		10 153	6-1-7	1400	12422	1,95600								
		10 153	6-1-8	11675	6400	8,40300								
				14585	7030									
						18,88800								
3001							3A	1	2B1	178000	89400	259400	T R I	
4211 4212		ESTATE WILLIAM H WILSON ESTATE JOHN H WILSON					DA6 DA5							
5701 5702 5703		ATT MALTBY ESTATES, H. Roger Gauvin ATT ROGER GAUVIN 770 Sherbrooke O. #1100 Montreal H3A 1G1 541 PL CREMAZIE E 435 H2M 1L6 F1222 (24-8-84) B 3949.												
1001	45391450	ARR SHERBROOKE OUEST												
2002 2002		10 153	6-2	37165	3200	12,12500								
				38618	3515									
3001							2E	2	2B1	15200	41200	56400	T R I	
4204 4604		LA SOCIETE CENTRALE D HYPOTHEQUES & DE LOGEMENT 2350 CH MANELLA V MONT ROYAL H4P 2A4					PF							
7001		CAD 153 SUBD P6-1												
1001	45391500	6445 SHERBROOKE OUEST												
2002 2004 2004 2004 2005 2008 2008 2999		10 153	P6-1	4393	18452	7,38000								
		10 152	506	4400	17000	6,44000								
				4000	15200									
		10 152	507	4240	15200	5,58600								
				3900	13417									
		10 152	508	4290	13417	4,90400								
				3900	11700									
						24,31000								
3001							4C	2	2B1	218800	313900	532700	T C I	
4204 4604		MELORUM THE HOVER LTD 6645 SHERBROOKE O H4B 1N4					CA							
7001		YALKLEY												
		MICROFICHE 61 D-03												

CODE	COMPTE	EMPLACEMENT - NOM, PROFESSION, RÉSIDENCE						CATEGORIE BÂTIMENT	SCOLAIRE		VALEUR EN DOLLARS			MUNICIPAL	REMARQUES	
		Q.V. CAD.	CADASTRE	SUBDIVISION	FRONT	PROFONDEUR	SUPERFICIE		TERR.	P. C.	TERRAIN	BÂTISSE	TOTAL			
1001	45391600	6651 SHERBROOKE O														
2002	V.L.	10	152	255	4293	16800	6,20100									
2002					3900	15000										
3001								3A	1	2B1	58000	752000	808000	T	R 1	
4213		MR FRIEDRICH WILHELM KERTZ						1A	1							
4613		1155 DORCHESTER BL O #3301 H38 3T1														
4214		MR KLAUS M WINKLER						1A	1							
4614		1155 DORCHESTER BL O #3301 H38 3T1														
5701		ATT WAGNER BURSTEIN ARLESS & ASS LTD														
5702		TOUR DE LA CITE #1900 300 LEO PARISEAU														
5703		P O BOX 940 MTL H2R 2M1														
6101		OCCUPATION DU DOMAINE PUBLIC						VALEUR	374							
1001	45391700	6659 SHERBROOKE WEST														
2002	V.L.	10	152	254	3916	15000	5,52200									
2002						13200										
2004	A 150073	10	152	P253	432	13200	52400									
2004	12-9-85					13025										
2999							6,04600									
3001								3B	1	2B1	54400	179200	233600	T	R 1	
4201		MRS JOSEPH SILBERSTEIN (EMILIA) GRINER 1733						2A	1							
4601		1390 SHERBROOKE O #45 H38 1A9														
4202		MR ADOLPH SILBERSTEIN-JEAN SYLVÈRE, FURRIER						2A	1							
4602		1374 SHERBROOKE O #10 H36 1J6														
4203		MR HENRI SILVER-SYLVÈRE						2A	1							
4603		1374 SHERBROOKE O #10 H36 1J6														
1001	45391900	6665 SHERBROOKE WEST														
2002	V.L.	10	152	P253	3818	13025	4,29200									
2002					3500	11500										
2004		10	152	P251	2130	13700	2,58900									
2004					1950	12850										
2006		10	152	252	4250	15500	5,69400									
2006					3700	13700										
2999							12,57500									
3001								3A	1	2B1	113200	175700	288900	T	R 1	
4201		MRS MAUREEN BEECH						2A	1							
4601		4110 AV MARCEL H4A 2Z6														
1001	45392100	6695 SHERBROOKE WEST														
2002	V.L.	10	152	P251	2130	12850	2,42300									
2002	A-170444				1950	12000										
2002	17-7-85															
		MICROFICHE 61 P-03														

CERT.	EFF.	356
15/11/85	12-9-85	

CODE	COMPTE	EMPLACEMENT - NOM, PROFESSION, RÉSIDENCE						CATEGORIE BÂTIMENT	SCOLAIRE		VALEUR EN DOLLARS			MUNICIPAL *	REMARQUES
		DIV. CAD.	CADASTRE	SUBDIVISION	FRONT	PROFONDEUR	SUPERFICIE		TERR.	P. C.	TERRAIN	BÂTISSE	TOTAL		
2004 2004 2999 3001	45392100	10 152	250		4250	12000	4,32900								
					3900	10200									
							6,75200								
4204 4604 6101								3B	1	2B1	60800	170500	231300	T R I	
1001 1002	45392200 V.L.	6701-09 SHERBROOKE WEST 13410/04 MONTCLAIR													
2002 2002 2004 2004 2999 3001		10 152	2		4290	13700	5,01100								
					3900	12000									
		10 152	1		4290	15500	5,69400								
					3900	13700									
							10,70500								
4204 4604		PLACE MONTCLAIR INC 1915 GUERTIN V ST LAURENT H4L 4E1						4A	2	2B1	96400	296200	394600	T S I	
1001 2002 2002 3001	45392300 V.L. A-136174 263-6	6715 SHERBROOKE WEST													
		10 152	3		4290	12000	4,32900								
					3900	10200									
								3A	1	2B1	39000	119200	158200	T R I	
4211 4611 4212 4612		MME ANOKEE MARCHAND 540 ROCKLAND OUTREMONT H2V 2Z3 MME PAUL TUDOR (PAULE MARCHAND) 540 ROCKLAND AV OUTREMONT H2V 2Z3						3F	2						
								3F	2						
1001 2002 2002 3001	45392400	6721 SHERBROOKE O													
		10 151	197		4360	16560	6,09100								
					3970	13760									
								3A	2	2B1	54800	67800	122600	T R I	
4211 4611		MORSEAB HOLDINGS INC 2100 DRUMMOND #650- #655 H3G 1X1 Fl22 (u-4.8s) om 4486													
1001 1002	45392500 V.L.	6735 SHERBROOKE O 3415 KING EDWARD AV													
2002 2002		10 151	196		4360	13760	5,46100								
					3970	12890									
		MICROFICHE	61 8-09												

45392100

CAN2

4201 Harper Realities Canada Ltd

4601 131 Cooper, Ottawa Ontario

K2P 0E7

CERT.	EFF.
15/5/85	21/5/85

45392300

IFE2

4201 M. Robert W. Blonden

4601 89 202 E Avenue Harlowbridge

SORITO (R20074369) (11-85) IFE2

4202 M. Benoit Ferron

4602 7270 Blonden, St-Leonard

HIS 2C2

CERT.	EFF.
15/5/85	21/5/85

CODE	COMFTE	EMPLACEMENT - NOM, PROFESSION, RÉSIDENCE					CATEGORIE BÂTIMENT	SCOLAIRE		VALEUR EN DOLLARS			MUNICIPAL	REMARQUES	
		DIV. CAD.	CADASTRE	SUBDIVISION	FRONT	PROFONDEUR		SUPERFICIE	TERR P. C.	TERRAIN	BÂTISSÉ	TOTAL			
2004 2004 2999	45392500	10 151	195		9360 3970	12890 11090	9,73100								
3001							10,19200								
4211 4611															
7001															
1001	45392700 V.L.	6815	SHERBROOKE O												
2002 2002 2004 2004 2004 2006 2999		10 151	193		4290 3900	16283 14475	5,99800								
3001		10 151	192		4180	14450	5,18600								
4204 4604		10 151	191		3800 4180	12720 12720	4,49800								
1001	45393000	LOT	SHERBROOKE WEST				15,68200								
2002 2002		10 151	177		4180 3800	14970 13200	5,35000								
3001															
4204 4604															
5701 5702															
6620															
1001	45393100	6841	SHERBROOKE WEST												
2002 2002		10 151	176		4180 3800	13200 11490	4,68200								
3001															
4204 4604															
1001	45393200	6845	SHERBROOKE O												

CODE	COMPTE	EMPLACEMENT - NOM, PROFESSION, RÉSIDENCE						CATEGORIE BÂTIMENT	SCOLAIRE		VALEUR EN DOLLARS			MUNICIPAL	REMARQUES	
		DIV. CAD.	CADASTRE	SUBDIVISION	FRONT	PROFONDEUR	SUPERFICIE		TERR.	P. C.	TERRAIN	BÂTISSE	TOTAL			
1002	45393200	3407 ROSEDALE AV														
2002	V.L.	10 151	175		4290	11442										
2002					3900	9633										
3001																
4201		MR JOHN VENDITTI, VENDEUR						TA	2							
4601		309 FLEET BEACONSFIELD HWY SX8														
4202		MR LUIGI LOMBARDO, CONSTRUCTEUR						TA	2							
4602		172 BERRY DOWN RD DONMISIEV ONTARIO														
7001		ROSEDALE AVE.														
1001	45393400	6859-65 SHERBROOKE OUEST														
2002		10 151	168		4160	13060										
2002					3900	11300										
3001																
4204		MR BARTAS BORONCHAK, JEWELLER						TA	1							
4604		8863 SHERBROOKE O HWY 1P6														
1001	45393500	6975 SHERBROOKE OUEST														
2002		10 151	167		4160	11300										
2002					3800	9533										
2004	V.L.	10 149	130-P2		210	9533										
2004					150	188										
2006		10 149	130-P1		050	3783										
2999																
3001																
4201		MR SAM ENGELS						TA	2							
4601		4300 BL DE MAISONNEUVE O #332E WESTMOUNT H3Z 1K8														
6400		<i>Correspondance anglaise P.F. 9/9/85</i>														
1001	45393600	6877 SHERBROOKE O														
2002	V.L.	10 149	130-P2		350	1100										
2004		10 149	130-P1		4250	188										
2004					4200	11080										
2999																
3001																
4201		MR SAM ENGELS						TA	2							
4601		4300 BL DE MAISONNEUVE O #332E WESTMOUNT H3Z 1K8														
6400		<i>Correspondance anglaise P.F. 9/9/85</i>														
1001	45393700	6891-95 SHERBROOKE OUEST														

CODE	COMPTÉ	EMPLACEMENT - NOM, PROFESSION, RESIDENCE					CATEGORIE CATÉGORIE	SCOLAIRE		VALEUR EN DOLLARS			MUNICIPAL	REMARQUES		
		DIV. CAD.	CADASTRE	SUBDIVISION	FRONT	PROFONDEUR		SUPERFICIE	TERR. P. C.	TERRAIN	BÂTISSE	TOTAL				
2002	45393700	10 149	P132		4200	1000	42000									
2004		10 149	129		4620	12058	4,67900									
2004					4200											
2006		10 149	128		4620	11200	4,31000									
2006					4200	9325										
2999							9,40400									
3001																
4201		M ROGER LEROUX														
4601		187 CLEMENT ROSEMERE J7A 3Y9														
4202		M PIERRE LEROUX														
4602		187 CLEMENT ROSEMERE J7A 3Y9														
6400		CORRESPONDANCE ANGLAISE														
7001		MARIETTE AVE														
1001	45393800	6905 SHERBROOKE OUEST														
2002		10 149	126													
2004		10 149	125													
2999							12,92100									
3001																
4204		GULF OIL CANADA LTD														
4604		2020 UNIVERSITY H3A 2A5														
1001	45393900	6725-29 SHERBROOKE WEST														
2002		10 149	124		4180	14990	5,39100									
2007					3800	13400										
3001																
4202		MR FARAHMAND CHANGIZI														
4602		4824 HARVARD AV H3X 3N9														
4203		MR LOTFOLLAH CHANGIZI														
4603		4824 HARVARD AV H3X 3N9														
1001	45394000	6931-37 SHERBROOKE O														
1002		6940-44 MONKLAND AV														
1003		3405 MAYFAIR AV														
2002		10 149	123		4180	13400	4,79200									
2002					3800	11825										
2004		10 149	122		4180	11825	4,19400									
2004					3800	10250										
2006		10 149	121		4290	10250	3,68200									
2006					3900	8633										
2999							12,66800									
3001																
								18	281	108300	593200	701500	E18	204-13		

CODE	COMPTE	EMPLACEMENT - NOM, PROFESSION, RÉSIDENCE						CATEGORIE BÂTIMENT	SCOLAIRE		VALEUR EN DOLLARS			MUNICIPAL	REMARQUES
		DIV CAD	CADASTRE	SUBDIVISION	FRONT	PROFONDEUR	SUPERFICIE		TERR P. C.	FERRAIN	BÂTISSE	TOTAL			
4201 4601	45394000	UNIVERSITE CONCORDIA 1455 DE MAISONNEUVE BL			H36	1M6									
7001		MAYFAIR AV													
1001 1002	45394050 <i>2-140400</i>	6951 SHERBROOKE O 3408-10 MAYFAIR AV						1192							
2002 2002	<i>3-4-85</i>	10 149	119-3	2850	6217	1,49700									
				2650	5133										
3001								4A	1 2B1	13500	40200	53700	T C I		
4201 4601		MR MOO KTONG 6951 SHERBROOKE O H4B 1R1 3408 Mayfair 114B 2E1 F.1222 H/522 DR 16-4-85						1A							
1001	45394100	6957-63 SHERBROOKE OUEST						1192							
2002 2002		10 149	119-2	9083	5133	1,62000									
				3700	3600										
3001								4A	1 2B1	14600	64200	78800	T S I		
4201 4601		MR SAVERIO D AMICO 6961 SHERBROOKE O H4B 1R1						1A							
4202 4602		MR PATRICK COYLE 2515 AV MAYFAIR H4B 2C7						3A							
<i>6400</i>		<i>Correspondance anglaise F.F. 9/9/85 f</i>													
1001 1002	45394200	6967-69 SHERBROOKE O 6970 MONKLAND AV						1192							
2002 2002		10 149	119-1	5650	1485	1,31400									
				5110	3600										
3001								4A	1 2B1	11800	26900	38700	T S I		
4201 4601		MME PIERRE DUBEAU (DIANE LACHANCE), INFIRMIERE 7255 16EME AVE MONTREAL H2A 2T2						2F							
7001		CORONATION													
1001	45394210	7025A-21 SHERBROOKE O						1192							
2002 2002		10 147	45-1	2500	9020	2,28300									
					9260										
3001								2C	1 2B1	14100	53900	68000	T R I		
4201 4601		M PIERRE CORDEAU 10478 DE PONCHEVILLE H2B 1X4						1F							
		VERSO													
		MICROFICHE 61 F-04													

45394050

IFI

4001 M. Hong Shea Kang

4601 6960 Sherbrooke St. #5 H4B 1R2

CERT. BY
20/1/85 3/5/85

30

AERRO

CODE	COMPTE	EMPLACEMENT - NOM, PROFESSION, RESIDENCE						CATEGORIE BÂTIMENT	SCOLAIRE		VALEUR EN DOLLARS			MUNICIPAL	REMARQUES	
		DIV CAD	CADASTRE	SUBDIVISION	FRONT	PROFONDEUR	SUPERFICIE		TERR	P. C.	TERRAIN	BÂTISSE	TOTAL			
4202 4602	45394210	BERNARD LAFERRIERE 561 CASAUBON ST IGNACE DE LOYOLA JOK 2PO						VF	2							
1001	45394215	7017 SHERBROOKE O														
2002 2002 2004 2004 2006 2006 2999	V.L.	10 147	45-2		9260	1100	1,02300									
		10 147	46-1		9360	1400	1,31800									
					9410											
		10 147	46-2		9410	2100	2,01100									
					9443		4,35200									
3001																
4201 4601		GROUP INVESTMENTS R P LTD 159 WESTCLIFF AV POINTE CLAIRE H9R 1M8						CA	2							
1001	45394250	ARR DE 7141 SHERBROOKE O														
2002 2002 2004 2004 2999		10 144	P26		18465	19508	36,12000									
					18522	19555										
		10 144	P17		500	19507	97500									
						19508										
3001																
4201 4601		UNIVERSITE CONCORDIA 1455 DE MAISONNEUVE BL H3G 1M8						PA	3							
1001	45394260	LOT ARR DE 7141 SHERBROOKE O														
2001 2002 2999		10 144	P26		6000	6000	3,60000									
		10 144	P17		500	6000	30000									
							3,90000									
3001																
4201 4601		LOYOLA HIGH SCHOOL 7141 SHERBROOKE O H4B 1R6						PA	3							
1001	45394300	7141 SHERBROOKE O														
2002 2002 2004 2004 2006 2006 2008 2008		10 148	269-4		19760	2033	2,00800									
						000										
		10 142	958		4000	9755	3,90700									
						9770										
		10 142	957		4000	9770	3,90900									
						9775										
		10 142	956		4000	9775	3,91100									
						9780										

45394210

JFI

45394215

CFN

4201 Villa Marie Lafontaine

4201 Masena Equities Inc

4601 7th 7023 Sherbrooke H4B 1R4

4601 3431 Drummond H3G 1X6

F122(5060) 1912(SA)

JFI

4202 St. David Deane

CERT.	EFF.	385
29/5/76	25/4/95	

CERT.	EFF.
8/1/86	15/10/84

CODE	COMpte	EMPLACEMENT - NOM, PROFESSION, RÉSIDENCE					SUPERFICIE	CATEGORIE BÂTIMENT	SCOLAIRE	VALEUR EN DOLLARS			MUNICIPAL	REMARQUES	
		DIV CAD	CADASTRE	SUBDIVISION	FRONT	PROFONDEUR				TERRAIN	BÂTISSÉ	TOTAL			
2010	45394300	10 142	955		4000	9780					3,91300				
2010						9785									
2012			10 142	954-2		300	9785				29300				
2014			10 142	953		4000	9790				3,91700				
2014							9795								
2016			10 142	952		4000	9795				3,91900				
2016							9800								
2018			10 142	951		4000	9800				3,92100				
2018							9805								
2020			10 142	950		4000	9805				3,92300				
2020							9811								
2022			10 142	949		4000	9811				3,92500				
2022							9817								
2024			10 142	948-2		2500	9819				2,45500				
2024							9822								
2026			10 147	11		3300	7100				2,34300				
2028			10 144	9		3300	2000				66000				
2030			10 147	12		3300	7100				2,34300				
2032			10 144	8		3300	2000				66000				
2034			10 142	961		3200	12453				3,97700				
2034							12406								
2036			10 144	P26		68527	IRR				390,95000				
2036						IRR	IRR								
2038			10 147	P22		3500	11172				3,85300				
2038							10860								
2040			10 142	960		3350	12406				4,15500				
2040						3363	12357								
2042		10 147	P21		3600	10860				3,78000					
2042						10000									
2044		10 142	962		3200	12500				3,99200					
2044						12453									
2046		10 144	15		30524	IRR				80,63600					
2046					28035	25000									
2048		10 147	19		3300	7100				2,34300					
2050		10 147	20		3300	7100				2,34300					
2052		10 144	P17		28042	IRR				106,83900					
2052					IRR	IRR									
2054		10 142	948-1		1300	9819				1,27600					
2054						9817									
2056		10 142	954-1		3700	9785				3,62100					
2056						9790									
2058		10 144	23		25000	3081				9,74500					
2058						3915									
2060		10 144	17-1		28035	12550				35,18800					
2060					28042										
2999						678,67200									
3001									18.	227500	638000	865500	E11	204-9	
3002									18	3,184,500	16,126,100	19,911,200	E18	204-13	
4201	UNIVERSITE CONCORDIA									3,184,500	16,126,100	19,911,200			
4601	1455 DE MAISONNEUVE BL	H36	IRB				9A								
6001	CHAPELLE & COLLEGE														
7001	CADASTRE 144														
7002	WEST BROADWAY														
MICROFICHE 61 H-04															

CERT.	EFF.	
28286	1-85	313

CODE	COMPTÉ	EMPLACEMENT - NOM, PROFESSION, RÉSIDENCE					CATEGORIE BÂTIMENT	SCOLAIRE		VALEUR EN DOLLARS			MUNICIPAL	REMARQUES	
		DIV. CAD.	CADASTRE	SUBDIVISION	FRONT	PROFONDEUR		SUPERFICIE	TERR. P. C.	TERRAIN	SÂTISSE	TOTAL			
1001	45394700	7305 SHERBROOKE OUEST													
2002	V.L.	10 142	945		4000	12240					4,88900				
2002						12180									
2004		10 142	944		3900	12183					4,74000				
2004						12126									
2999											9,62900				
3001															
4201		7305 7325 SHERBROOKE WEST INVESTMENTS LTD 3/4					CA	2							
4601		312 DOLOMITE RD #211 DOWNSVIEW ONTARIO M3J 2N2													
4202		MISS TOBA BLUMA ZIMMAN 1/4					3A	1							
1001	45394900	7325 SHERBROOKE OUEST													
2002	V.L.	10 142	943		3900	12126					4,71800				
2002						12069									
2004		10 142	942		3900	12069					4,69500				
2004						12012									
2999											9,41300				
3001															
4201		7305 7325 SHERBROOKE WEST INVESTMENTS LTD 3/4					CA	2							
4601		312 DOLOMITE RD #211 DOWNSVIEW ONTARIO M3J 2N2													
4202		MISS TOBA BLUMA ZIMMAN 1/4					3A	1							
1001	45395100	7335-45 SHERBROOKE O													
1002		3403 WESTMORE AV													
2002	A.134830	10 142	941		4000	12012					4,79300				
2002	25-185					11954									
3001		VERSO													
4201		MR EDWARD KALIL					TA	1							
4601		4595 HINGSTON AV M9A 2K2													
7401		WESTMORE													
1001	45395200	7355-57 SHERBROOKE WEST													
2002		10 142	914		4000	11853					4,73100				
2902						11800									
3001															
4204		BANQUE CANADIENNE IMPERIALE DE COMMERCE					CF	1							
4604		1155 BL DORCHESTER O M3B 3Z4													
5701		AN. Réseau des Succursales													
5702		C.P. 6003 SHERBROOKE A MTL H3C 3B3 F1222-4634-jm 1/1/85													
1001	45395300	7361-67 SHERBROOKE O													
		MICROFICHE 61 1-04													

45395100

CFN1

4201 129429 Canada Inc.
4601 7345 Sherbrooke O. 448 189

GENY. EFF. 95
573212581380

1150
1150

1150

1150

1150

1150

1150

1150

1150

1150

1150

1150

1150

1150

1150

1150

1150

1150

CODE	COMPTÉ	EMPLACEMENT - NOM, PROFESSION, RÉSIDENCE						CATEGORIE BÂTIMENT	SCOLAIRE		VALEUR EN DOLLARS			MUNICIPAL *	REMARQUES
		DIV. CAD.	CADASTRE	SUBDIVISION	FRONT	PROFONDEUR	SUPERFICIE		TERR. P.C.	TERRAIN	BÂTISSSE	TOTAL			
2002 2002	45395300	10 142	913		3800 5900	11800 11745	4,47300								
3001								4A	1 201	40300	50200	90500	T S I		
4204 4604		MISS LUCIJA MARIJA NIEDRA 7361 SHERBROOKE O #8 H4B 151						7A							
4400		CORRESPONDANCE ANGLAISE													
1001	45395400	7375 SHERBROOKE OUEST													
2002 2002	V.L.	10 142	912		3800	11745 11690	4,45200								
3001								3A	2 201	40000	214300	254300	T R I		
4205 4605		LACOPAR INC 2090 B BROADWAY H4B 2A2						2A							
7001		PATRICIA AVE													
1001	45395600	7415 SHERBROOKE O													
2002 2002		10 142	982		3200	11433	3,65100								
2004 2004		10 142	981		3200	11386 11390	3,63600								
2999							7,28700								
3001								3A	1 201	65600	74300	139900	T R I		
4203 4603		MR GINO CAMPANELLI 7415 SHERBROOKE H4B 152						2A							
6400		CORRESPONDANCE ANGLAISE													
7001		7435 SHERBROOKE O. VOIR 3405 TRENHOLME													
7002		TRENHOLME													
7003		7455 SHERBROOKE O. VOIR 3410 TRENHOLME													
7004		7475 SHERBROOKE O VOIR SUIVANT 2085 CONNAUGHT AV													
7005		CONNAUGHT													
7006		LIMITES OUEST DE LA CITE													
7007		DEBUT DE COTE ST ANTOINE CH DE LA													
7008		LIMITES OUEST DE LA CITE													
1001	45395800	5082 CH DE LA COTE ST ANTOINE						100							
2002 2002		10 189	P175		2100	9400 9860	2,02300								
3001								2A	1 201	21300	44800	66100	T R I		

CODE	COMPTÉ	EMPLACEMENT - NOM, PROFESSION, RÉSIDENCE						CATEGORIE BÂTIMENT	SCOLAIRE		VALEUR EN DOLLARS			MUNICIPAL	REMARQUES
		DIV. CAD.	CADASTRE	SUBDIVISION	FRONT	PROFONDEUR	SUPERFICIE		GEN.	TERR. P. C.	TERRAIN	BÂTISSE	TOTAL		
4204 4604	45395800	ESTATE JOHN M HAYES, INSCR BROKER 5082 CH COTE ST ANTOINE H4A 1M5						DA							
5701 5702		ATT J KENNEDY 1 NOTRE DAME E #1230 H2Y 1B6													
1001	45395903	5084 CH DE LA COTE ST ANTOINE						100							
2002 2002		10 189	P175		1760	9680					1,76300				
2004 2004		10 189	P176		1060	10210					1,09100				
2999						10500					2,85400				
3001								2A	1 2B1	29700	48100	77800	T R 1		
4203 4603		MME IAN JOSEPH MAC DONALD (JUDITH MARY PINKHAM) 5084 CH DE LA COTE ST ANTOINE H4A 1M5						B							
1001	45396000	5088 CH DE LA COTE ST ANTOINE						100							
2002 2002		10 189	P176		2760	10500					2,97900				
3001								2A	1 2B1	29000	46900	75900	T R 1		
4204 4604		M BRUND M CORMIER, M D 5088 CH COTE ST ANTOINE H4A 1M5						1F							
1001	45396100	5094 CH DE LA COTE ST ANTOINE						100							
2002 2002		10 189	P177		3800	8667					3,96100				
3001								2A	1 2B1	36300	42600	78900	T R 1		
4201 4601		MME HELENE DE SERRES 5094 CH DE LA COTE ST ANTOINE H4A 1M5						7F							
7001		GREY AVENUE													
1001	45396200	5100 CH DE LA COTE ST ANTOINE						100							
2002 2002	A-143965 13-6-85	10 189	251		3800	10111					9,01800				
3001						10970		2A	1 2B1	40900	73900	114800	T R 1		
4202 4602		MRS STANISLAW KRZYMOWSKI (MARCELINA SOKOLOWSKA) 5100 CH DE LA COTE ST ANTOINE H4A 1M7						BA							

VERSO

45396200

IFII

1400 St. Georges Row

1401 5100 Ch. de la Côte St. Antoine H4A 1N7

CERT.	EPP.
51885	13/6/85

1400	1401	1402	1403	1404	1405	1406	1407	1408	1409	1410	1411	1412	1413	1414	1415	1416	1417	1418	1419	1420	1421	1422	1423	1424	1425	1426	1427	1428	1429	1430	1431	1432	1433	1434	1435	1436	1437	1438	1439	1440	1441	1442	1443	1444	1445	1446	1447	1448	1449	1450	1451	1452	1453	1454	1455	1456	1457	1458	1459	1460	1461	1462	1463	1464	1465	1466	1467	1468	1469	1470	1471	1472	1473	1474	1475	1476	1477	1478	1479	1480	1481	1482	1483	1484	1485	1486	1487	1488	1489	1490	1491	1492	1493	1494	1495	1496	1497	1498	1499	1500
------	------	------	------	------	------	------	------	------	------	------	------	------	------	------	------	------	------	------	------	------	------	------	------	------	------	------	------	------	------	------	------	------	------	------	------	------	------	------	------	------	------	------	------	------	------	------	------	------	------	------	------	------	------	------	------	------	------	------	------	------	------	------	------	------	------	------	------	------	------	------	------	------	------	------	------	------	------	------	------	------	------	------	------	------	------	------	------	------	------	------	------	------	------	------	------	------	------	------	------	------

CODE	COMPTE	EMPLACEMENT - NOM, PROFESSION, RÉSIDENCE						CATEGORIE BÂTIMENT	SCOLAIRE		VALEUR EN DOLLARS			MUNICIPAL	REMARQUES
		DIV CAD	CADASTRE	SUBDIVISION	FRONT	PROFONDEUR	SUPERFICIE		TERR. P. C.	TERRAIN	BÂTISSE	TOTAL			
1001	45396300	5106 CH DE LA COTE ST ANTOINE						1103							
2002		10 189	252		3800	10970									
2002						11730									
3001								2A	1	251	41900	49100	91000	T R I	
4202		MRS PETER FERST (MICHELINE VANDERALLE)						2A							
4602		5106 CH COTE ST ANTOINE H4A IN7													
4203		MR PETER FERST						1A							
4603		5106 CH DE LA COTE ST ANTOINE H4A IN7													
1001	45396400	5114 CH DE LA COTE ST ANTOINE						1103							
2002		10 189	253		3800	11730									
2002						12500									
3001								2A	1	251	43000	62200	105200	T R I	
4201		MRS MARCELINA SOKOLOWSKA-KRZYMOWSKI						2A							
4601		5114 COTE ST ANTOINE H4A IN7													
1001	45396500	5124 CH DE LA COTE ST ANTOINE						1103							
2002		10 189	254		2800	9100									
2002						9800									
3001								2A	1	251	37500	61600	99100	T R I	
4201		M ANDRE DE CHAVIGNY						2A							
4601		5124 CH COTE ST ANTOINE H4A IN7													
1001	45396600	5138 CH DE LA COTE ST ANTOINE						1103							
2002		10 189	255-1												
2004		10 189	256-1												
2999							5,50900								
3001								2A	1	251	57900	32700	90600	T R I	
4201		Mlle PATRICIA CARSON						3F							
4601		5138 CH DE LA COTE ST ANTOINE H4A IN7													
7001		VENDOME AVE													
1001	45396700	5150 CH DE LA COTE ST ANTOINE						1103							
2002		10 189	P293		2660	6800									
2002						7200									
3001								2A	1	251	19500	49200	68700	T R I	
		MICROFICHE 61 L-04													

4201 St. Bernard Boulevard

4601 ~~1007 Drapeau H3K 3P6~~

5114 ch. Côte St-Antoine H4A 1W7

F122 (25-A-85) 4569

CENT.	APP.
1-0-85	21-11-85

1-0-85

1F31

1F31

1F31

24 1 30

10000

02500

00000

1 0 1

(10)

REMOVED PAGE

5170 CH DE LA COLE DE VIGORIE

H4A 1W7

H4A 1W7

01 1

24 1 30

25000

25000

25000

1 0 1

11 13A 500-1

10 100 500-1

0

0

(10)

5170 CH DE LA COLE DE VIGORIE

H4A 1W7

H4A 1W7

24 1 30

25000

25000

25000

1 0 1

2500

2500

25000

(10)

5170 CH DE LA COLE DE VIGORIE

H4A 1W7

H4A 1W7

01 1

24 1 30

25000

25000

25000

1 0 1

AEY20

11 13A 500-1

10 100 500-1

0

0

15000

15000

25000

(10)

5170 CH DE LA COLE DE VIGORIE

H4A 1W7

H4A 1W7

01 1

24 1 30

25000

25000

25000

1 0 1

11 13A 500-1

10 100 500-1

0

0

15000

15000

25000

(10)

CODE	COMPTE	EMPLACEMENT - NOM, PROFESSION, RÉSIDENCE						CATEGORIE BÂTIMENT	SCOLAIRE		VALEUR EN DOLLARS			MUNICIPAL	REMARQUES
		DIV. CAS.	CADASTRE	SUBDIVISION	FRONT	PROFONDEUR	SUPERFICIE		TERR.	P. C.	TERRAIN	BÂTISSE	TOTAL		
4201 4601	45396700	MME TATIANA ANDREADIS													
		5150 COTE ST ANTOINE			H4A	1N9									
1001	45396800	5156 CH DE LA COTE ST ANTOINE.						10							
2002		10 189	P293		560	7200									
2002						IRR									
2004		10 189	P294		3100	IRR									
2004						7600									
2999															
						2,70000									
3001								2A	1	2B1	28200	47700	75900	T R I	
4201 4601		M STEPHEN C MARTIN, PHYSICIAN													
		5156 CH DE LA COTE ST ANTOINE			H4A	1N9									
1001	45396900	5166 CH DE LA COTE ST ANTOINE						10							
2002		10 189	295		5120	10620									
3001								2B	1	2B1	55400	83300	138700	T R I	
4211 4611		MME MARGARET MACSAI													
		3589 BL DECARIE			H4A	3J4									
1001	45397000	5178 CH DE LA COTE ST ANTOINE.						10							
2002		10 184	430-PA		1200	7442									
2002						7550									
2004		10 184	429-PA		2825	7300									
2004						7442									
2999															
2999						2,98200									
						7942									
3001								2A	1	2B1	31200	47700	78900	T R I	
4201 4601		MR GIORGIO CICI, TRADE COMMISSIONER													
		5178 CH DE LA COTE ST ANTOINE			H4A	1N9									
1001	45397100	5180 CH DE LA COTE ST ANTOINE.						10							
2002		10 184	431-PA		2700	7650									
2002						7800									
2004		10 184	430-PA		1450	7558									
2004						7650									
2999															
						3,18400									
3001								2A	1	2B1	33400	71300	104700	T R I	

VERSUS

45591000

2811

4201 Mrs Maria Theresa Mazza
4601 5198 Cote St. Antoine HVA 1N9

CRR.	EPP.
29185	5685

317006

1980

1780

1700

1720

317006

AE520

1745

1715

1700

1720

1745

317006

317006

317006

317006

317006

317006

317006

317006

317006

317006

317006

317006

317006

317006

317006

317006

317006

317006

317006

317006

317006

317006

317006

CODE	COMPTE	EMPLACEMENT - NOM, PROFESSION, RÉSIDENCE						CATEGORIE BÂTIMENT	SCOLAIRE		VALEUR EN DOLLARS			MUNICIPAL	REMARQUES	
		DIV. CAD.	CACASTRE	SUBDIVISION	FRONT	PROFONDEUR	SUPERFICIE		TERR.	P. C.	TERRAIN	BÂTISSSE	TOTAL			
4201 4601	45397100	MME ROBERT MIQUELON (REJANE GISELE MERCIER) 5180 CH DE LA COTE ST ANTOINE H4A 1N9						5F	2							
7001		MARLOWE AVENUE														
1001	45397200	5204 CH DE LA COTE ST ANTOINE							1107							
2002		10 184	433-PA		3000	5600										
2002						5710										
2004		10 184	434-PA		1400	5710										
2004						5880										
2999																
3001									2A	1 281	26400	43400	69800	T R B		
4202 4602		M JACQUES LAFONTAINE 5204 CH COTE ST ANTOINE H4A 1P3						1F	1							
1001	45397300	5208 CH DE LA COTE ST ANTOINE							1107							
2002		10 184	439-PA		1400	5880										
2002						5960										
2004		10 184	435-A		3000	5960										
2004						6190										
2999																
3001									2A	1 291	26600	45800	72400	T R B		
4211 4611		MME JACQUES ROUSSEAU (MADELEINE AQUIN), USUFRUITIÈRE 5208 CH DE LA COTE ST ANTOINE H4A 1P3						5F1	1							
1001	45397400	5220 CH DE LA COTE ST ANTOINE							1107							
2002		10 184	P506-3		1400	5480										
2002						5560										
2004		10 184	S05-3		3000	5210										
2004						5480										
2006		10 184	P505-2		260	1000	IRR									
2999																
3001									2A	1 291	25200	79100	104300	T R B		
4201 4601		M MARC BEAUDOIN 5220 CH COTE ST ANTOINE H4A 1P3						1F	1							
1001	45397500	5226 CH DE LA COTE ST ANTOINE							1107							
2002		10 184	S07-3		3000	5640										
2002						5820										
2004		10 184	P506-3		1400	5960										
2004						5640										
		MICROFICHE 61 N-04														

CODE	COMPTE	EMPLACEMENT - NOM, PROFESSION, RÉSIDENCE						C	D	E	F	G	H	I	J	K	L	M	VALEUR EN DOLLARS			MUNICIPAL	REMARQUES
		DIV. CAD.	CADASTRE	SUBDIVISION	FRONT	PROFONDEUR	SUPERFICIE												CATEGORIE BÂTIMENT	SCOLAIRE	TERR.		
2999	45397500						2,50000																
3001																							
4202																							
4602																							
7801																							
1001	45397600																						
2002																							
2002																							
3001																							
4201																							
4601																							
1001	45397700																						
2002																							
2004																							
2004																							
2999																							
3001																							
4211																							
4611																							
6301																							
1001	45397925																						
2002																							
2002																							
2004																							
2999																							
3001																							
4212																							
4612																							
7001																							
1001	45397950																						
2002																							
2004																							
7001																							

CODE	COMPTE	EMPLACEMENT - NOM, PROFESSION, RÉSIDENCE					CATEGORIE BÂTIMENT	SCOLAIRE		VALEUR EN DOLLARS			MUNICIPAL *	REMARQUES	
		CIV CAD	CADASTRE	SUBDIVISION	FRONT	PROFONDEUR		SUPERFICIE	TERR P. C.	TERRAIN	BÂTISSE	TOTAL			
2006 2008 2999	45397950	10 180	229	2560	11750	3,00800									
		10 180	230	2560	11750	3,00800									
						9,16500									
3001							68	281	1			1	E04	204-1	
4204 4604		PROVINCE DE QUEBEC MINS DE LA VOIRIE 255 BL CREMAZIE E #800 H2M ILS													
1001	45398800	LOT CH. DE LA COTE ST ANTOINE													
2002		10 179	274	4760	10000	4,75000									
3001							68	281	1			1	E04	204-1	
4204 4604		PROVINCE DE QUEBEC MINS DE LA VOIRIE 255 BL CREMAZIE E #800 H2M ILS													
1001	45398900	LOT CH. DE LA COTE ST ANTOINE													
2002		10 179	275	4760	10000	4,75000									
3001							68	281	1			1	E04	204-1	
4204 4604		PROVINCE DE QUEBEC MINS DE LA VOIRIE 255 BL CREMAZIE E #800 H2M ILS													
1001	45399000	5456 CH. DE LA COTE ST ANTOINE													
2002	<i>A-123422</i>	10 179	321	4860	10060	4,87400									
2004 2999	<i>08-01-85</i>	10 179	322	4860	10060	4,87400									
						9,74800									
3001		VERSO													
4211 4611		MME MAURICE RONDEAU (DONALDA DESROSIERS) 5456 CH DE LA COTE ST ANTOINE H4A 1R2													
1001	45399100	5476 CH. DE LA COTE ST ANTOINE													
2002		10 179	P323	3600	10000	3,60000									
3001							2A	1 281	35100	73600	108700		T R 1		
4201 4601		MME ROSSANA CININNI 5476 CH. DE LA COTE ST ANTOINE H4A 1R2													
6001		FOYER OLD LADIES HOME													
1001	45399200	5486 CH. DE LA COTE ST ANTOINE													

45394000

IFI 2

4201 M. Jean Guy Desrosiers
4601 111 St. Charles Bonneau Talotte
Nord JLE 4R3

CERT. EFF. 45
5246/1266-220

APP. DE LA VILLE DE MONTRÉAL

APP. DE LA VILLE DE MONTRÉAL

APP. DE LA VILLE DE MONTRÉAL

APP. DE LA VILLE DE MONTRÉAL

APP. DE LA VILLE DE MONTRÉAL

APP. DE LA VILLE DE MONTRÉAL

APP. DE LA VILLE DE MONTRÉAL

APP. DE LA VILLE DE MONTRÉAL

APP. DE LA VILLE DE MONTRÉAL

APP. DE LA VILLE DE MONTRÉAL

APP. DE LA VILLE DE MONTRÉAL

APP. DE LA VILLE DE MONTRÉAL

APP. DE LA VILLE DE MONTRÉAL

CODE	COMPTÉ	EMPLACEMENT - NOM, PROFESSION, RÉSIDENCE						CATEGORIE BÂTIMENT	SCO: AIRB		VALEUR EN DOLLARS			MUNICIPAL	REMARQUES	
		DIV CAD	CADASTRE	SUBDIVISION	FRONT	PROFONDEUR	SUPERFICIE		TERR	P. C.	TERRAIN	BÂTISSE	TOTAL			
2002 2304 2999	45399200	10 179	P324		2050	10000	2,05000									
		10 179	P323		1250	10000	1,25000									
							3,30000									
3001								4B	1	2B1	29700	78400	108100	T	C 1	
4201 4601		MME SUZANNE MIGNEAULT-ROY 506 19E AVENUE H1B 3E2						2F	1							
1001	45399300	5488 CH. DE LA CÔTE ST ANTOINE														
2002		10 179	P324		2800	10000	2,80000									
3001								2A	1	2B1	27300	56800	84100	T	R 1	
4201 4601		MME PIERRE PROULX (MONIQUE JOBIN) 5488 CH DE LA CÔTE ST ANTOINE H4A 1R2						2F	1							
7001 7002 7003 7004		GIROUARD AVE PARC N D DE GRACE MARCIL AVE OXFORD AVE														
1001	45399400	5656 CH DE LA CÔTE ST ANTOINE														
2002		10 175	394		3800	10000	3,80000									
3001								2A	1	2B1	37100	31200	68300	T	R 1	
4204 4604		MME LUCIEN F KERDACK (BERTHE LAURENCE) 1000 ROCKLAND #825 OUTREMONT H2V 3A1						3F	C2							
1001	45399500	5666 CH. DE LA CÔTE ST ANTOINE														
2002		10 175	393-2		3200	10000	3,20000									
3001								2A	1	2B1	31200	49200	80400	T	R 1	
4204 4604 4207 4607		MISS LILLIAN B MORTON 5666 CH DE LA CÔTE ST ANTOINE H4A 1R7 MISS CHRISTINA M MORTON 5666 CÔTE ST ANTOINE H4A 1R7						3A	1							
6400		<i>Cours pondérée anglaise R.F. 9/1/85</i>														
1001	45399600	5672 CH. DE LA CÔTE ST ANTOINE														
2002		10 175	393-1		600	10000	60000									
2004		10 175	392-2		2392	10000	2,39100									
2004					IRR											
2999							2,99100									
3001								2A	1	2B1	29200	50300	79500	T	R 1	

CODE	COMPTÉ	EMPLACEMENT - NOM, PROFESSION, RÉSIDENCE						CATEGORIE BÂTIMENT	SCOLAIRE		VALEUR EN DOLLARS			MUNICIPAL	REMARQUES
		DIV. CAD.	CADASTRE	SUBDIVISION	FRONT	PROFONDEUR	SUPERFICIE		TERR.	P. C.	TERRAIN	BÂTISSÉ	TOTAL		
4211 4611	45399600	M JACQUES MARLEAU, GERANT 5672 CH DE LA CÔTE ST ANTOINE H4A 1R7													
1001	45399700	5678 CH DE LA CÔTE ST ANTOINE													
2002		10 175	392-1		1408	10000						1,40800			
2004		10 175	391-2		1583	10000						1,58300			
2004					IRR										
2999												2,99100			
3001								2A	1	2B1	29200	50300	79500	T R 1	
4201 4601		M JEAN PIERRE LEBEAU 5678 CH DE LA CÔTE ST ANTOINE H4A 1R7													
4202 4602		MME DIANE PARISIEN-HERBERT 5678 CH DE LA CÔTE ST ANTOINE H4A 1R7													
1001	45399800	5682 CH DE LA CÔTE ST ANTOINE													
2002		10 175	391-1		2400	10000						2,40000			
3001								2A	1	2B1	23400	55700	79100	T R 1	
4201 4601		M PIERRE LEMIRE, PROFESSEUR 5682 CH COTE ST ANTOINE H4A 1R7													
4202 4602		MME PIERRE LEMIRE (FRANCINE DESPRES), BIBLIOTHECAIRE 5682 CH COTE ST ANTOINE H4A 1R7													
7001		HARVARD													
1001	45399900	5716 CH DE LA CÔTE ST ANTOINE													
2002		10 175	364		3800	10000						3,80000			
3001								2A	1	2B1	37200	98600	135800	T R 1	
4202 4602		MR MICHAEL POMILIO 5425 COOLBROOKE H3X 2K7													
4203 4603		MISS LORENDA HARRIS 5425 COOLBROOKE H3X 2K7													
6400		<i>Correspondance anglaise F.F. 9/2/85 G</i>													
1001	45400000	5724 CH DE LA CÔTE ST ANTOINE													
7002		10 175	363		3800	10000						3,80000			
3001								2A	1	2B1	37200	62200	99400	T R 1	
4212 4612		M JEAN GUY PILON, SURVEILLANT 5724 CH DE LA CÔTE ST ANTOINE H4A 1R7													

CODE	COMPTE	EMPLACEMENT - NOM, PROFESSION, RÉSIDENCE					CATEGORIE BÂTIMENT	SCOLAIRE		VALEUR EN DOLLARS			MUNICIPAL	REMARQUES	
		DIV. CAD.	CADASTRE	SUBDIVISION	FRONT	PROFONDEUR		SUPERFICIE	TERR	P.C.	TERRAIN	BÂTISSE			TOTAL
1001	45400100	5728 CH DE LA COTE ST ANTOINE					1021								
2002		10 175	362		3800	10000									
3001															
4205		FOUNDATION FOR THE MENTALLY RETARDED QUEBEC INC					CA								
4605		8605 SERRI #300 H2P 2G5													
7001		WILSON AVE													
1001	45400200	5782 CH COTE ST ANTOINE					1021								
2002		10 174	188-2		5000	2500									
2004		10 174	187-2		5000	2500									
2006		10 174	186-2		5000	2500									
2999															
3001															
4264		M LOUIS L CHUKLY, FOURREUR					IF								
4604		5782 CH DE LA COTE ST ANTOINE H4A 1S2													
1001	45400300	5788 CH DE LA COTE ST ANTOINE					1021								
2002		10 174	188-1		4500	2500									
2004		10 174	187-1		4500	2500									
2006		10 174	186-1		4500	2500									
2999															
3001															
4213		M JEAN TURGEON, AVOCAT					IF								
4613		5788 CH DE LA COTE ST ANTOINE H4A 1S2													
7001		MELROSE AVE													
1001	45400500	5840 CH DE LA COTE ST ANTOINE					1021								
2002		10 171	448		7000	4100									
2004		10 171	449		4000	4100									
2999															
3001															
4202		MME SUZANNE GOSSELTN					IF								
4602		5840 CH DE LA COTE ST ANTOINE H4A 1S3													
4203		MR WILBERT GRIFFITH					IF								
4603		5840 CH DE LA COTE ST ANTOINE H4A 1S3													
7001		DRAPER AVE													

VERSOS

VERSOS

45400200

IFI 1

4201 M. Robert Melancon

4601 5782 Ch. Cde St. Antoine HVA 152

CERT.	EFF.
9.11.84	8.8.84

45400500

IFI 1

4201 A. ALLAN (ANNARD)

4601 5640 CAD. LA COTE ST ANTOINE HVA 153

CERT.	EFF.	356
9.11.84	8.8.84	

AEK20

CODE	COMPTE	EMPLACEMENT - NOM, PROFESSION, RÉSIDENCE						CATEGORIE BÂTIMENT	SCOLAIRE		VALEUR EN DOLLARS			MUNICIPAL	REMARQUES	
		DIV. CAD.	CADASTRE	SUBDIVISION	FRONT	PROFONDEUR	SUPERFICIE		SC.	TERR. P.C.	TERRAIN	BÂTISSSE	TOTAL			
1001	45400600	5880 CH DE LA COTE ST ANTOINE														
2002	V.L.	10 170	P226		2600	6200						1,61200				
2004		10 170	P227		2600	6200						1,49700				
2006	4-150268					5320										
2006	16-9-85	10 170	P228		2600	5320						1,36800				
2999						6208										
3001						4,47700										
4201		MR JOHN K REILLY							3A	1	ZB1	70300	187200	227500	T R I	
4601		45) CLARENONT AV WESTMOUNT H3Y 2N4						1A								
4202		MR DOUGLASS HOWARD REILLY														
4602		85 EASTON AV MONTREAL OUEST H3X 1L3						1A								
7001		5890 CH DE LA COTE ST ANTOINE VOIR 5899 SHERB														
7002		ROYAL AVE														
7003		HAMPTON AVE														
7004		TRVERSEZ														
7005		HAMPTON AVE														
1001	45400700	5975/81 CH DE LA COTE ST ANTOINE														
2002	V.L.	10 169	765		2975	9400						2,83100				
2002					3050											
2004		10 169	766		2900	9100						2,63900				
2006		10 169	767		3000	9100						2,73000				
2999												8,20000				
3001																
4201		MR JE TCHON MIN							3A	1	ZB1	73800	185800	259600	T R I	
4601		5981 CH COTE ST ANTOINE #23 H4A 1S6						1A								
1001	45400800	5955/67 CH DE LA COTE ST ANTOINE														
2002	V.L.	10 170	735		5000	9400						4,70000				
2004		10 170	736		5160	9400						4,84100				
2006		10 170	734		5160	9400						4,84100				
2999												14,38200				
3001																
4201		MR JEAN PASCAL DESFORGES							3A	1	ZB1	129400	461400	590800	T R I	
4601		326 AV LAZARD V MONT ROYAL H3R 1P3						1F								
7001		ROYAL AVE														
1001	45400900	5891 CH DE LA COTE ST ANTOINE														
2002		10 170	264-1		2200	2500						55000				
2004		10 170	262-1		2200	100						2200				
		MICROFICHE 61 E-05														

CODE	COMPTE	EMPLACEMENT - NOM, PROFESSION, RÉSIDENCE						CATEGORIE BÂTIMENT	SCOLAIRE		VALEUR EN DOLLARS			MUNICIPAL	REMARQUES	
		DIV. C.A.D.	CADASTRE	SUBDIVISION	FRONT	PROFONDEUR	SUPERFICIE		TEAR	P.C.	TERRAIN	BÂTISSE	TOTAL			
2006 2008 2999	45400900	10 170	265-1	2200	2500	55000										
		10 170	263-1	2200	2500	55000										
						1,67200										
3001								2A	1	2B1	16300	63000	79300	T R I		
4201 4601		MR EMERY CHUKLY 5891 CH DE LA COTE ST ANTOINE H4A 1S4						1A								
1001	45401000	5889 CH DE LA COTE ST ANTOINE														
2002 2004 2006 2008 2999		10 170	262-2	2700	100	2700										
		10 170	265-2	2700	2500	67500										
		10 170	263-2	2700	2500	67500										
		10 170	264-2	2700	2500	67500										
						2,05200										
3001								2A	1	2B1	20100	64800	84900	T R I		
4201 4601		MRS BORIS MOSTOVAC (ELIZABETH MIKOLAJCZYK) 5889 COTE ST ANTOINE H4A 1S4						2A								
1001	45401100	5881 CH COTE ST ANTOINE														
2002 2004 2006 2008 2999		10 170	265-3	2700	2500	67500										
		10 170	263-3	2700	2500	67500										
		10 170	262-3	2700	100	2700										
		10 170	264-3	2700	2500	67500										
						2,05200										
3001								2A	1	2B1	20100	54800	74900	T R I		
4204 4604		MRS ARTHUR MAC RAE OGILVIE (MARGARET LUCY KING) 5881 CH DE LA COTE ST ANTOINE H4A 1S4						5A								
1001	45401200	5879 CH DE LA COTE ST ANTOINE														
2002 2004 2006 2008 2999		10 170	263-4	2700	2500	67500										
		10 170	264-4	2700	2500	67500										
		10 170	265-4	2700	2500	67500										
		10 170	262-4	2700	100	2700										
						2,05200										
3001								2A	1	2B1	20100	57200	77300	T R I		
4212 4612		MR CLARENCE S BAYNE, TEACHER 5879 CH DE LA COTE ST ANTOINE H4A 1S4						1A								
5701 5702		ATT BANQUE DE COMMERCE CANADIENNE IMPERIALE COMMERCE COURT C P 115 TORONTO ONT M5E 1A2														
1001	45401300	5875 CH DE LA COTE ST ANTOINE														

1931						
1932						
1933						
1934						
1935						
1936						
1937						
1938						
1939						
1940						
1941						
1942						
1943						
1944						
1945						
1946						
1947						
1948						
1949						
1950						
1951						
1952						
1953						
1954						
1955						
1956						
1957						
1958						
1959						
1960						
1961						
1962						
1963						
1964						
1965						
1966						
1967						
1968						
1969						
1970						
1971						
1972						
1973						
1974						
1975						
1976						
1977						
1978						
1979						
1980						
1981						
1982						
1983						
1984						
1985						
1986						
1987						
1988						
1989						
1990						
1991						
1992						
1993						
1994						
1995						
1996						
1997						
1998						
1999						
2000						
2001						
2002						
2003						
2004						
2005						
2006						
2007						
2008						
2009						
2010						
2011						
2012						
2013						
2014						
2015						
2016						
2017						
2018						
2019						
2020						
2021						
2022						

CODE	COMPTE	EMPLACEMENT - NOM, PROFESSION, RÉSIDENCE						CATEGORIE BÂTIMENT	SCOLAIRE		VALEUR EN DOLLARS			MUNICIPAL	REMARQUES	
		DIV CAD	CADASTRE	SUBDIVISION	FRONT	PROFONDEUR	SUPERFICIE		TERR.	P. C.	TERRAIN	BÂTISSE	TOTAL			
2002	45401300	10 170	264-5		2700	2500	67500									
2004		10 170	262-5		2700	100	2700									
2006		10 170	265-5		2700	2500	67500									
2008		10 170	263-5		2700	2500	67500									
2999							2,05200									
3001								ZA	1	2B1	20100	65500	85600	T R I		
4201		MR FARIDDOON POURHAND														
4601		5875 CH DE LA COTE ST ANTOINE H4A 154														
4202		MRS MAHVASH KHAZAEI-POURMAND														
7001		RUELLE														
1001	45401340	5867 CH DE LA COTE ST ANTOINE														
2002		10 171	251		10800	2400	2,59200									
2004		10 170	238		2200	2400	52800									
2006		10 171	250		10800	2400	2,59200									
2008		10 170	237		2200	2400	52800									
2010		10 171	249		10800	2500	2,70000									
2012		10 170	236		2200	2500	55000									
2999							9,49000									
3001								1B		2B1	85400	71500	156900	E19	204-10	
4211		THE FRIENDLY HOME FOR YOUNG WOMEN AND CHILDREN														
4611		5867 CH DE LA COTE ST ANTOINE H4A 154														
1001	45401400	5765 CH DE LA COTE ST ANTOINE														
2002		10 175	P398		2500	9300	2,32500									
3001								ZA	1	2B1	22700	76700	99400	T R I		
4204		MR GEORGE N BRODERICK, ADVOCATE														
4604		5765 CH COTE ST ANTOINE H4A 151														
1001	45401500	5757 CH DE LA COTE ST ANTOINE														
2002		10 175	P399		3335	7200	2,40100									
2004		10 175	P398		800	7200	57600									
2999							2,97700									
3001								ZA	1	2B1	29000	71500	100500	T R I		
4211		MR PHILIP EARL SMITH, BANKER														
4611		5757 CH DE LA COTE ST ANTOINE H4A 151														
1001	45401600	5751 CH COTE ST-ANTOINE														

CODE	COMPTE	EMPLACEMENT - NOM, PROFESSION, RÉSIDENCE						CATEGORIE BÂTIMENT	SCOLAIRE		VALEUR EN DOLLARS			MUNICIPAL	REMARQUES
		DIV. CAD	CADASTRE	SURDIVISION	FRONT	PROFONDEUR	SUPERFICIE		TERR.	P. C.	TERRAIN	BÂTISSE	TOTAL		
2002	45401600	10 175	P400		3335	7200	2,40100								
3001								2A	1	2B1	23400	75500	98900	T R I	
4204															
4604															
7001															
1001	45401700	5727 CH DE LA CÔTE ST ANTOINE													
2002		10 175	414-1		900	3800	34200								
2004		10 175	415-1		900	1200	10800								
2006		10 175	414-3		3800	4810	1,85600								
2008		10 175	415-3		1200	4810	56600								
2999							2,89200								
3001								2A	1	2B1	28300 26360	79700 86200	10600 114500	T R I	VdR BS RA-2628 Dtl 28-10-85
4201		MME JEANNE LAGARDE													
4601		5727 CH DE LA CÔTE ST ANTOINE				H4A 1R8									
1001	45401800	5719 CH DE LA CÔTE ST ANTOINE													
2002		10 175	P415		2600	10500	2,73000								
2004		10 175	P416		600	10500	63000								
2999							3,36000								
3001								2A	1	2B1	37800	61700	99500	T R I	
4202		MME JACQUES CHOUMINARD (LISE VALLERAND)													
4602		5719 CH COTE ST ANTOINE				H4A 1R8									
		1 Jardins Mexic # 305, Québec G1S 4M4. F122 (24-84) V3 3948													
1001	45401900	5717 CH DE LA CÔTE ST ANTOINE													
2002		10 175	P416		3200	10500	3,36000								
3001								2A	1	2B1	31800	66700	98500	T R I	
4201		M SERGE LAVOIE													
4601		5717 CH DE LA CÔTE ST ANTOINE				H4A 1R8									
4202		MME LISE GINGRAS-LAVOIE													
1001	45402000	5707 CH DE LA CÔTE ST ANTOINE													
2002		10 175	P417		3800	7200	2,73600								
2004		10 175	P418		400	7200	28800								
2999							3,02400								
3001								2A	1	2B1	29700	70800	100500	T R I	

45401600

1F21

4201 M. Denis Renaud

4601 5751 Ch. Côte St. Antoine H4A 1S1

3F21

4202 Mlle Cynthia Dubois

CERT.	EFF.
8-1-85	3-10-84

45401800

1F21

4201 M. Luciano J. Cerini

4601 5719 Ch. de la Côte St. Antoine H4A 1R2

CERT.	EFF.
20/6/85	6/8/85

DATE DE DÉPART

DATE DE DÉPART DE LA VILLE DE MONTRÉAL

DATE DE DÉPART

1-1-85

3-10-84

1-1-85

3-10-84

DATE DE DÉPART DE LA VILLE DE MONTRÉAL

DATE DE DÉPART DE LA VILLE DE MONTRÉAL

AE820

1-1-85

3-10-84

1-1-85

3-10-84

1-1-85

1-1-85

3-10-84

1-1-85

3-10-84

1-1-85

DATE DE DÉPART DE LA VILLE DE MONTRÉAL

DATE DE DÉPART DE LA VILLE DE MONTRÉAL

1-1-85

3-10-84

1-1-85

3-10-84

1-1-85

1-1-85

3-10-84

1-1-85

3-10-84

1-1-85

1-1-85

3-10-84

1-1-85

3-10-84

1-1-85

1-1-85

3-10-84

1-1-85

3-10-84

1-1-85

DATE DE DÉPART DE LA VILLE DE MONTRÉAL

DATE DE DÉPART DE LA VILLE DE MONTRÉAL

AE820

CODE	COMPTE	EMPLACEMENT - NOM, PROFESSION, RÉSIDENCE						CATEGORIE BÂTIMENT	SCOLAIRE		VALEUR EN DOLLARS			MUNICIPAL	REMARQUES
		CHV CAD	CADASTRE	SUBDIVISION	FRONT	PROFONDEUR	SUPERFICIE		TERR P. C.	TERRAIN	BÂTISSE	TOTAL			
4204 4604	45402000	MRS MORRIS KOHRLICK (RUTH HENDELMAN) 5707 COTE ST ANTOINE RD H9A 1R6					5A								
1001 1002	45402100	5701 CH DE LA COTE ST ANTOINE 3760 HARVARD													
2002		10 175 P416		3400	7200	2,44800									
3001															
4201 4601		MME MICHELINE LABRANCHE COTE 5701 COTE ST ANTOINE H9A 1R6					2F								
7001		HARVARD													
1001	45402200	5687 CH DE LA COTE ST ANTOINE													
2002	A-152516 23-10-85	10 175 P443		2300	10500	2,41500									
3001															
4201 4601		MME BERTRAND LAFORTE (RITA BELANGER) 5687 CH DE LA COTE ST ANTOINE H9A 1R6					5F								
1001	45402300	5681 CH DE LA COTE ST ANTOINE													
2002	P-134089 11-01-85	10 175 P444		1150	10500	1,20700									
2004		10 175 P443		1500	10500	1,57500									
2999						2,78200									
3001															
4201 4601		MR TIMOTHY CHARLES HUTCHINS 5681 CH DE LA COTE ST ANTOINE H9A 1R6					1A								
1001	45402400	5675 CH DE LA COTE ST ANTOINE													
2002		10 175 P444		2650	10500	2,78200									
3001															
4201 4601		M MICHEL JACQUES 5675 CH COTE ST ANTOINE H9A 1R6					1F								
1001	45402500	5669 CH DE LA COTE ST ANTOINE													
2002		10 175 445-1		3160	10000	3,76600									
3001															
		MICROFICHE 61 1-05													

45402300

45402300

IFI I

1ATI

4201 M. Pierre Myrand

4201 Ste. John Wall

4601 5681 Ch. de la Côte St-Antoine HHA/RB

4601 5687 Ch. Côte St-Antoine HHA/RB

4202 Mlle. Danielle Desrosiers

3FI I

CERT.	EFF.	
6-12-85	22-10-85	361

CERT.	EFF.	CR
5-21-85	12-12-85	370

CODE	COMPTE	EMPLACEMENT - NOM, PROFESSION, RÉSIDENCE						CATEGORIE BÂTIMENT	VALEUR EN DOLLARS				REMARQUES		
		DIV CAD	CADASTRE	SUBDIVISION	FRONT	PROFONDEUR	SUPERFICIE		SOLAIRE	TERRAIN	BÂTISSE	TOTAL			
4201 4601	45402500	M	YVES M MORRISSETTE 5669 CH DE LA COTE ST ANTOINE H4A 1R6						1F						
1001	45402600	5663 CH DE LA COTE ST ANTOINE						1022							
2002 2004 2999			10 175	446-1	2308	10000	2,30800								
			10 175	445-2	633	10000	63300								
							2,94100								
3001								2A	1 2B1	28800	56800	85600	T R I		
4201 4601	M	CLAUDE GALAND 5663 CH DE LA COTE ST ANTOINE H4A 1R6						1F							
1001	45402700	5655 CH DE LA COTE ST ANTOINE						1022							
2002 2004 2999	A-110303 27-4-85		10 175	446-2	1492	10000	1,49100								
			10 175	447-1	1450	10000	1,45000								
							2,94100								
3001								2A	1 2B1	28800	59600	88400	T R I		
4201 4601 4202 4602		MR	EAMON DILLON 5555 CH DE LA COTE ST ANTOINE H4A 1R6						1A						
		MRS	EAMON DILLON (KATHERINE MC KAY) 5555 CH DE LA COTE ST ANTOINE H4A 1R6						5A						
								VERSO							
1001	45402800	5651 CH DE LA COTE ST ANTOINE						1022							
2002			10 175	447-2	2400	10000	2,40000								
3001								2A	1 2B1	23400	59900	83200	T R I		
4211 4611		MME	PIERRE BAULU (CECILE FAY) 5651 CH DE LA COTE ST ANTOINE H4A 1R6						5F						
7001		OXFORD AVE													
1001 1002 1003	45402900	5619 CH DE LA COTE ST ANTOINE 3757 OXFORD AV 3760 AV MARCEL													
2002 2004 2006 2008 2010 2012 2014 2016 2999			10 176	246	2400	11000	2,64000								
			10 176	245	2400	11000	2,64000								
			10 176	244	2400	11000	2,64000								
			10 176	243	2400	11000	2,64000								
			10 176	242	2400	11000	2,64000								
			10 176	241	2400	11000	2,64000								
			10 176	240	2400	11000	2,64000								
			10 176	239	2400	11000	2,64000								
							21,12000								
MICROFICHE						61	J-05								

45462700

1FE1

4201 M. Jacques Island
Adel. 5655 ch. de la Côte St. Antoine 114A 186

3F31

4202 Mlle Jacolyne Turcotte

CENT.	EPC
20/1/85	29/1/85

10 127
10 127

11500
11500
11500
11500
11500
11500
11500

11500
11500
11500
11500
11500
11500
11500

10 127
10 127

10 127
10 127

10000
10000

10000
10000

10 127
10 127

10000
10000

10000
10000

10 127
10 127

10000
10000

10000
10000

CODE	COMPTE	EMPLACEMENT - NOM, PROFESSION, RÉSIDENCE					CATEGORIE BÂTIMENT	SCOLAIRE		VALEUR EN DOLLARS			MUNICIPAL	REMARQUES		
		DIV. CAD.	CADASTRE	SUBDIVISION	FRONT	PROFONDEUR		SUPERFICIE	TERR.	P. C.	TERRAIN	BÂTISSE			TOTAL	
3001	45402900															
4204		LA COMMISSION DES ECOLES CATHOLIQUES DE MONTRÉAL					2F									
4604		3737 SHERBROOKE E HIX 363														
6001		ÉCOLE ST AUGUSTINE OF CANTERBURY														
7001		AV MARCIL														
1001	45403000	5567-65 CH DE LA CÔTE ST ANTOINE														
2002		10 176	218		2590	13500					3,47600					
2004		10 176	217		2590	13500					3,47600					
2006		10 176	216		2590	13500					3,47600					
2008		10 176	215		2590	13500					3,47600					
2010		10 177	444		2530	13500					3,40900					
2012		10 177	442		2530	13500					3,40900					
2014		10 177	441		2530	13500					3,40900					
2016		10 176	219		1200	10000					1,20000					
2018		10 177	443		2530	13500					3,40900					
2020		10 176	220		2500	10000					2,50000					
2022		10 176	221		2500	10000					2,50000					
2999											33,74000					
3001																
4204		THE FABRIQUE OF THE PARISH OF ST AUGUSTINE OF CANTERBURY					2A									
4604		5565 CH COTE ST ANTOINE H4A 1R4														
6001		ÉGLISE & PRESBYTÈRE														
7001		OLD ORCHARD AV														
1001	45403100	5535 CH DE LA CÔTE ST ANTOINE					122									
2002		10 177	456		3300	7700					2,31000					
3001																
4201		M ROBERT NADEAU 508, PROFESSEUR					1F									
4601		5535 CH DE LA CÔTE ST ANTOINE H4A 1R3														
4202		MME ROBERT NADEAU (MICHELE HOUE 508)					2F									
4602		5535 CH DE LA CÔTE ST ANTOINE H4A 1R3														
1001	45403200	5531 CH DE LA CÔTE ST ANTOINE					122									
2002		10 177	455		3400	7700					2,61800					
3001																
4204		M RAYMOND BELANGER, DENTISTE					1F									
4604		5531 CH DE LA CÔTE ST ANTOINE H4A 1R3														

CODE	COMPTÉ	EMPLACEMENT - NOM, PROFESSION, RÉSIDENCE						CATEGORIE BÂTIMENT	SCOLAIRE		VALEUR EN DOLLARS			MUNICIPAL *	REMARQUES	
		DIV CAD	CADASTRE	SUBDIVISION	FRONT	PROFONDEUR	SUPERFICIE		P	TERR	TERRAIN	BÂTISSE	TOTAL			
1001	45403300	5521 CH DE LA CÔTE ST ANTOINE						121								
2002		10	177	454-1	3400	11R										
2002						11000										
3001								2A	1	2B1	31000	46700	77700	T R 1		
4211		M DANIEL GAGNON, PROFESSEUR														
4611		5521 CH DE LA CÔTE ST ANTOINE M4A 1R3						3F								
1001	45403400	5517 CH DE LA CÔTE ST ANTOINE						121								
2002		10	177	458	3300	8500										
3001								2A	1	2B1	27300	40400	67700	T R 1		
4201		M DOMINIQUE BAILLARD														
4601		5517 CH COTE ST ANTOINE M4A 1R3						3F								
1001	45403500	5507 CH DE LA CÔTE ST ANTOINE														
2002		10	117	459	3300	8500										
3001								4A	1	2B1	25300	54500	79800	T R 1		
4204		MR VINCENT # ADAMKIEWICZ, PROFESSOR														
4604		5507 CH COTE ST ANTOINE M4A 1R3						3F								
6900		CORRESPONDANCE ANGLAISE														
1001	45403600	5505 CH DE LA CÔTE ST ANTOINE														
2002		10	177	460	3183	8500										
3001								4A	1	2B1	25900	58400	82800	T S 1		
4201		MME DIANE THERRIEN														
4601		58 THORNHILL WESTMOUNT H3Y 2E4						3F								
4202		MME MURIELLE TANGUAY														
4602		58 THORNHILL AV WESTMOUNT H3Y 2E4						3F								
5101		not: Mlle Murielle Tanguay														
5202		4668 Avenue H3S 3E4 F1222 (289-54) V2 408														
7001		GIRQUARD AVE														
1001	45403700	5489 CH DE LA CÔTE ST ANTOINE						121								
2002		10	179	350	4860	10800										
3001								1B		2B1	48500	59000	107500	E 16 204-12		

11000

VERSUS

45703600

1852

4601 The Rose Clanne

4601 4400 St-Anne Pierrefonds H2H 124

cent.	off.	370
21-2-46	13-12-85	

1-15

001

000

10000

100000

1-15

001

000

10000

100000

1-15

001

000

10000

100000

1-15

001

000

10000

100000

1-15

001

000

10000

100000

1-15

001

000

10000

100000

CODE	COMPTE	EMPLACEMENT - NOM, PROFESSION, RESIDENCE						CATEGORIE BÂTIMENT	SCOLAIRE		VALEUR EN DOLLARS			MUNICIPAL	REMARQUES
		DIV. CAD.	CADASTRE	SUBDIVISION	FRONT	PROFONDEUR	SUPERFICIE		TERR P. C.	TERRAIN	BÂTISSE	TOTAL			
4201 4601	45403700	SOCIETE RELIGIEUSE SIKH DHARMA INC 5489 CH DE LA COTE ST ANTOINE H4A 1R1						9F							
1001	45403800	5475 CH COTE ST ANTOINE													
2002		10 179	P349		4525	10800					4,88700				
3001							18	2B1	44000	97500	141500	E19	204-14		
4201 4601		SUMMERHILL HOMES INC 6 WEREDALE PARK WESTMOUNT H3Z 1Y6						9A							
5701 5702		ATT CENTRE D ACCUEIL HORIZONS DE LA JEUNESSE 6 WEREDALE PARK WESTMOUNT H3Z 1Y6													
1001	45403900	5489 CH DE LA COTE ST ANTOINE													
2002		10 179	P349		330	10800					35100				
2004		10 179	P348		4200	10800					4,53600				
2999											9,88700				
3001							2A								
4202 4602		DALSE WELFARE CLUB 5469 COTE ST ANTOINE RD H4A 1R1						CA							
1001	45404000	5455 CH DE LA COTE ST ANTOINE													
2002		10 179	P348		650	10800					70200				
2004		10 179	P347		4050	10800					5,23800				
2999											5,94000				
3001							18	2B1	53500	82900	136400	E19	204-14		
4201 4601		SUMMERHILL HOMES INC 6 WEREDALE PARK WESTMOUNT H3Z 1Y6						9A							
5701 5702		ATT CENTRE D ACCUEIL HORIZONS DE LA JEUNESSE 6 WEREDALE PARK WESTMOUNT H3Z 1Y6													
7001		ADDINGTON AVE													
1001	45404100	LOT CH DE LA COTE ST ANTOINE													
2002		10 179	P330-1		2500	5400					1,35000				
2004		10 179	P330-2		2500	5400					1,35000				
2999											2,70000				
3001							6B	2B1				E04	204-1		

CBRT.	381
65-380	6-11-85

VERSO

45403900

CANI

4201 Fondation Project Graph Foundation
7601 5769 Cite St-Antoine HYA 1R1

YR	QTR	381
1955	6	

NO	DESCRIPTION	DEB	CRED	DEB	CRED
1	10 100 10000	10000	10000		
2	10 100 10000	10000	10000		
3	10 100 10000	10000	10000		
4	10 100 10000	10000	10000		
5	10 100 10000	10000	10000		
6	10 100 10000	10000	10000		
7	10 100 10000	10000	10000		
8	10 100 10000	10000	10000		
9	10 100 10000	10000	10000		
10	10 100 10000	10000	10000		
11	10 100 10000	10000	10000		
12	10 100 10000	10000	10000		
13	10 100 10000	10000	10000		
14	10 100 10000	10000	10000		
15	10 100 10000	10000	10000		
16	10 100 10000	10000	10000		
17	10 100 10000	10000	10000		
18	10 100 10000	10000	10000		
19	10 100 10000	10000	10000		
20	10 100 10000	10000	10000		
21	10 100 10000	10000	10000		
22	10 100 10000	10000	10000		
23	10 100 10000	10000	10000		
24	10 100 10000	10000	10000		
25	10 100 10000	10000	10000		
26	10 100 10000	10000	10000		
27	10 100 10000	10000	10000		
28	10 100 10000	10000	10000		
29	10 100 10000	10000	10000		
30	10 100 10000	10000	10000		
31	10 100 10000	10000	10000		
32	10 100 10000	10000	10000		
33	10 100 10000	10000	10000		
34	10 100 10000	10000	10000		
35	10 100 10000	10000	10000		
36	10 100 10000	10000	10000		
37	10 100 10000	10000	10000		
38	10 100 10000	10000	10000		
39	10 100 10000	10000	10000		
40	10 100 10000	10000	10000		
41	10 100 10000	10000	10000		
42	10 100 10000	10000	10000		
43	10 100 10000	10000	10000		
44	10 100 10000	10000	10000		
45	10 100 10000	10000	10000		
46	10 100 10000	10000	10000		
47	10 100 10000	10000	10000		
48	10 100 10000	10000	10000		
49	10 100 10000	10000	10000		
50	10 100 10000	10000	10000		
51	10 100 10000	10000	10000		
52	10 100 10000	10000	10000		
53	10 100 10000	10000	10000		
54	10 100 10000	10000	10000		
55	10 100 10000	10000	10000		
56	10 100 10000	10000	10000		
57	10 100 10000	10000	10000		
58	10 100 10000	10000	10000		
59	10 100 10000	10000	10000		
60	10 100 10000	10000	10000		
61	10 100 10000	10000	10000		
62	10 100 10000	10000	10000		
63	10 100 10000	10000	10000		
64	10 100 10000	10000	10000		
65	10 100 10000	10000	10000		
66	10 100 10000	10000	10000		
67	10 100 10000	10000	10000		
68	10 100 10000	10000	10000		
69	10 100 10000	10000	10000		
70	10 100 10000	10000	10000		
71	10 100 10000	10000	10000		
72	10 100 10000	10000	10000		
73	10 100 10000	10000	10000		
74	10 100 10000	10000	10000		
75	10 100 10000	10000	10000		
76	10 100 10000	10000	10000		
77	10 100 10000	10000	10000		
78	10 100 10000	10000	10000		
79	10 100 10000	10000	10000		
80	10 100 10000	10000	10000		
81	10 100 10000	10000	10000		
82	10 100 10000	10000	10000		
83	10 100 10000	10000	10000		
84	10 100 10000	10000	10000		
85	10 100 10000	10000	10000		
86	10 100 10000	10000	10000		
87	10 100 10000	10000	10000		
88	10 100 10000	10000	10000		
89	10 100 10000	10000	10000		
90	10 100 10000	10000	10000		
91	10 100 10000	10000	10000		
92	10 100 10000	10000	10000		
93	10 100 10000	10000	10000		
94	10 100 10000	10000	10000		
95	10 100 10000	10000	10000		
96	10 100 10000	10000	10000		
97	10 100 10000	10000	10000		
98	10 100 10000	10000	10000		
99	10 100 10000	10000	10000		
100	10 100 10000	10000	10000		

CODE	COMPTÉ	EMPLACEMENT - NOM, PROFESSION, RÉSIDENCE					C	C	C	C	VALEUR EN DOLLARS			MUNICIPAL	REMARQUES
		DIV. CAD.	CADASTRE	SUBDIVISION	FRONT	PROFONDEUR					SUPERFICIE	CATÉGORIE BÂTIMENT	TERR. P. C.		
4204 4604	45404100	PROVINCE DE QUEBEC MINS DE LA VOIRIE 255 BL CREMAZIE E #800 H2M ILS					9F	1							
1001	45404200	LOT CH DE LA COTE ST ANTOINE													
2002		10 179	329-1		2940	5400					1,58400				
2004		10 179	329-2		2940	5400					1,58400				
2006		10 179	P330-1		440	5400					23400				
2008		10 179	P330-2		440	5400					23400				
2999											3,63600				
3001									68	201	1		1 ED4	204-1	
4204 4604		PROVINCE DE QUEBEC MINS DE LA VOIRIE 255 BL CREMAZIE E #800 H2M ILS					9F	1							
1001	45404300	5433 CH DE LA COTE ST ANTOINE													
2002		10 179	328		2940	10800					3,16700				
3001									68	201	1		1 ED4	204-1	
4204 4604		PROVINCE DE QUEBEC MINS DE LA VOIRIE 255 BL CREMAZIE E #800 H2M ILS					9F	1							
1001	45404400	LOT CH DE LA COTE ST ANTOINE													
2002		10 180	221-1		2430	8000					1,94400				
2004		10 180	220-2		240	8000					19200				
2999											2,13600				
3001									68	201	1		1 ED4	204-1	
4204 4604		PROVINCE DE QUEBEC MINS DE LA VOIRIE 255 BL CREMAZIE E #800 H2M ILS					9F	1							
1001	45404500	LOT CH DE LA COTE ST ANTOINE													
2002		10 180	220-1		2175	8000					1,75200				
2004		10 180	219-2		1450	8000					1,16800				
2999											2,92000				
3001									68	201	1		1 ED4	204-1	
4204 4604		PROVINCE DE QUEBEC MINS DE LA VOIRIE 255 BL CREMAZIE E #800 H2M ILS					9F	1							
1001	45404600	LOT CH DE LA COTE ST ANTOINE													

CODE	COMPTE	EMPLACEMENT - NOM, PROFESSION, RÉSIDENCE						CATEGORIE D'IMMEUBLE	SCOLAIRE		VALEUR EN DOLLARS			MUNICIPAL *	REMARQUES
		DIV. CAD.	CADASTRE	SUBDIVISION	FRONT	PROFONDEUR	SUPERFICIE		UNITS	TERR. P. C.	TERRAIN	BÂTISSE	TOTAL		
2002	45404600	10 180		219-1	958	8000	77600								
2004		10 180		218-1	2425	8000	1,94400								
2999							2,72000								
3001								68	281	1			1 E04	204-1	
4204		PROVINCE DE QUÉBEC MINS DE LA VOIRIE						97							
4604		255 BL CRENAZIE E #800 H2M 1L5													
7001		BOTREL AVE													
1001	45404600	5369 CH DE LA COTE ST ANTOINE													
1002		3755/61 BOTREL													
2002		10 180		217	2500	11000	2,75000								
2004		10 180		216	2500	11000	2,75000								
2006		10 180		215	2500	11000	2,75000								
2008		10 180		214	2500	11000	2,75000								
2010		10 180		214	2500	11000	2,75000								
2999					2500	10000	2,50000								
							13,50000								
3001								18	281	121500	1497600	1619100	E06	204-3	
4203		LA VILLE DE MONTRÉAL - SERVICE DE LA GESTION IMMOBILIERE						97							
4601		507 PLACE D'ARRES #300 MONTREAL H2Y 2R8													
6001		CASERNE DE POMPIERS #34 POSTE DE POLICE #14													
7001		RUELLE													
7002		PRUD HOMME AVE													
1001	45405000	5311 CH DE LA COTE ST ANTOINE													
1002		3770 BLVD DECARIE													
2002		10 P182			16934	16683	28,30200								
2002					16924	16702									
3001								18	281	254700	906700	1161400	E06	204-3	
4201		LA VILLE DE MONTRÉAL - SERVICE DE LA GESTION IMMOBILIERE						97							
4601		507 PLACE D'ARRES #300 MONTREAL H2Y 2R8													
6001		N.O.G. COMMUNITY HALL AND GYMNASIUM													
6002		FINS PUBLIQUES													
7001		BOUL. DECARIE													
1001	45405200	5257 CH DE LA COTE ST ANTOINE													
2002		10 192		P3	6400	3300	1,26200								
2002					TRR	1200									
2004		10 191		2	2032	3300	66900								
2004					2025										
		MICROFICHE 61 0-05													

CODE	COMPTE	EMPLACEMENT - NOM, PROFESSION, RÉSIDENCE						CATEGORIE BÂTIMENT	SCOLAIRE		VALEUR EN DOLLARS			MUNICIPAL	REMARQUES	
		DIV. CAD.	CADASTRE	SUBDIVISION	FRONT	PROFONDEUR	SUPERFICIE		TERR.	P.C.	TERRAIN	BÂTISSE	TOTAL			
2006	45405200	10 192	1		6400	11970	7,80500									
2006						12420										
2008		10 192	2		6400	3300	2,11200									
2010		10 191	1		2050	11880	2,42800									
2010						2430	11970									
2012		10 191	3		2025	3300	66700									
2012						2020										
2999							14,94300									
3001																
4201								2A	1	2B1	136500	37500	174000	T R 1		
4601		MR ADNAN CHBIB, ARCHITECTE 5257 CH DE LA COTE ST ANTOINE H4A 1P5														
7001		NORTHCLIFFE AV														
1001	45405300	5225 CH DE LA COTE ST ANTOINE 3755/57 NORTHCLIFFE														
1902																
2002		10 198	24		4400	8800	3,75400									
2002						4200	8070									
2004		10 198	25		3300	8800	2,73900									
2006		10 198	23-2		2400	9075	2,19700									
2006						9239										
2999							8,69000									
3001																
4204		LES PERES DES SACRES COEURS														
4604		5225 CH COTE ST ANTOINE H4A 1P2														
6001		RESIDENCE DES RELIGIEUX														
1001	45405500	5211 CH DE LA COTE ST ANTOINE														
2002		10 198	22		4100	9350	3,89000									
2002						9630										
2004		10 198	23-1		1700	9239	1,58000									
2004						9350										
2999							5,47000									
3001																
4201		J ROLAND LABELLE														
4601		5211 CH DE LA COTE ST ANTOINE #8 H4A 1P2														
1001	45405600	5201 CH DE LA COTE ST ANTOINE														
2002		10 198	P21		4200	5560	2,39300									
2002						5800										
3001																
								2A	1	2B1	24800	58200	83000	T R 1		

COTE	COMTE	EMPLACEMENT - NOM, PROFESSION, RESIDENCE						CATEGORIE BÂTIMENT	SCOLAIRE		VALEUR EN DOLLARS			MUNICIPAL	REMARQUES
		DIV. CAD.	CADASTRE	SUBDIVISION	FRONT	PROFONDEUR	SUPERFICIE		TERR.	P. C.	TERRAIN	BÂTISSE	TOTAL		
4212 4612 7001	45406200	MME PIERRE L. MONTREUIL (ANGELE POTRIER) 5151 CH DE LA COTE ST ANTOINE H4A 1P1					VERSO	2F							
		VERDOME AVE													
1001 2002 3001	45406400 A-44758 21-6-25	5131 CH DE LA COTE ST ANTOINE 10 202 6				4,40200		D							
4212 4612		M JOSE LOPEZ, PROFESSEUR 5131 CH DE LA COTE ST ANTOINE H4A 1N9					VERSO	1F							
1001 2002 3001	45406500	5129 CH DE LA COTE ST ANTOINE 10 202 7				4,63400		D							
4202 4602 4203 4603		MR PETER DARIOTIS 5129 CH DE LA COTE STE ANTOINE H4A 1N8 MISS MARY ZAHAROPOULOU DARIOTIS 2410 MOREAU CR BROSSARD J4Y 1P7						1A 3A							
1001 2002 2002 2004 2004 2006 2006 2099	45406700	5105 CH DE LA COTE ST ANTOINE 10 202 8 10 202 9 10 202 10			3500 3500 3800	8320 9310 9310 10420 10420 11530	3,32600 3,74800 4,17000 11,24500								
3001									1B	2B1	117900	483700	601600	E16	204-12
4211 4611		FILLES DE LA SAGESSE 5105 CH DE LA COTE ST ANTOINE H4A 1N6						2F							
6001 7001		RESIDENCE DES RELIGIEUSES GREY AV													
1001 2002 2004 2999	45406800	5097 CH DE LA COTE ST ANTOINE 10 202 43 10 202 44-1					5,02600	D							
3001									2A	1 2B1	52600	69500	122100	T R 1	

45406300

CFM1

4201 Procurement Monique Cote Inc.
4601 1285 Ch. St-Antoine H3B 1A1
5151 Cote St-Antoine H4A 1P1 F1222...

CERT.	EFF.
20/6/85	6/5/85

45406400

IP11

4201 Mr. Frank Kuller
4601 5131 Ch. Cote St-Antoine H4A 1N8

CERT.	EFF.
5/10/85	2/16/85

CODE	COMPTE	EMPLACEMENT - NOM, PROFESSION, RÉSIDENCE						CATEGORIE BÂTIMENT	ÉCOLAIRE		VALEUR EN DOLLARS			MUNICIPAL	REMARQUES
		DIV CAD	CADASTRE	SUBDIVISION	FRONT	PROFONDEUR	SURFACE		TERR. P. C.	TERRAIN	BÂTISSE	TOTAL			
4201 4601 4202 4602	45406800	MME LUCIE DUGUAY 5097 CH DE LA COTE ST ANTOINE			H4A	1N6	5F	1							
		M JEAN LOUIS ROBILLARD 5097 CH DE LA COTE ST ANTOINE			H4A	1N6	1F	1							
1001 2002 2004 2999	45406900	5087 CH DE LA COTE ST ANTOINE													
		10 202 44-2					D								
		10 202 P45					D								
						4,21700									
3001								2A	1	281	42300	53000	95300	T R I	
4201 4601 4202 4602		M PAUL VAN DAELE 5087 CH DE LA COTE ST ANTOINE			H4A	1N6	1F	1							
		MME PAUL VAN DAELE (ANNE MARIE DOBBELER) 5087 CH DE LA COTE ST ANTOINE			H4A	1N6	5F	1							
1001 2002 2004 2999	45407000	5085 CH COTE ST ANTOINE													
		10 202 P45					D								
		10 202 P126					D								
						2,73700									
3001								2A	1	281	26400	67100	93500	T R I	
4201 4601		MR CHRISTOPHER H GREAVEN 655 CH COTE ST ANTOINE WESTMOUNT			H3Y	2XB	1K	2							
7001 7002 7003 7004		RUELLE LIMITES DU QUARTIER DEBUT DE NOTRE DAME DE GRACE AV EASTERN LIMITS													
1001 2002 2004 2999	45407100	5044-46 AVE NOTRE DAME DE GRACE													
		10 202 P126-1					D								
		10 202 P126					D								
						1,75500									
3001								2B	1	281	15000	51600	66600	T R I	
4204 4604		M LUCIEN LUSSIER, VENDEUR 5046 AV NOTRE DAME DE GRACE			H4A	1K1	1F	1							
6001		PTIE DANS LA CITE DE WESTMOUNT													
1001 2002 3001	45407200	5048/50 AVE NOTRE DAME DE GRACE													
		10 202 130					D								
						3,25400									
								2B	1	281	33100	73600	106700	T R I	
		MICROFICHE 61 D-06													

CODE	COMPTÉ	EMPLACEMENT - NOM, PROFESSION, RÉSIDENCE						CATEGORIE BÂTIMENT	SCOLAIRE		VALEUR EN DOLLARS			MUNICIPAL	REMARQUES
		DIV. CAD.	CADASTRE	SUBDIVISION	FRONT	PROFONDEUR	SUPERFICIE		TERR.	P. C.	TERRAIN	BÂTISSE	TOTAL		
4211 4611 4212	45407200	MRS ALFRED DURRANT (FRANCES SMITH) 5048 AV NOTRE DAME DE GRACE H4A 1K1 MRS ARTHUR L EISENHAUER (PAKELA DURRANT)					SA SA								
1001 2002 3001	45407300	5060-62 AV NOTRE DAME DE GRACE 10 202 129				3,69200	D								
4204 4504		MISS DOROTHY R COLES 5062 AV NOTRE DAME DE GRACE H4A 1K1					SA								
1001 1002 2002 3001	45407400 A-155517 9-12-85 Csa11 - cadastre A-156872 27-12-85	5064 AV NOTRE DAME DE GRACE 3805-11 GREY AV 5211 10 202 129 3401 113 12 3652 119 39				4,24300	D								
4211 4611 7001		ROBERT A DEL GIUDICE 3811 GREY AV H4A 3N8 GREY AV					FF								
1001 2002 2004 2449 3001	45407500 A-151309 2-10-85 A-151308 2-10-85	5122-26 AV NOTRE DAME DE GRACE 10 202 94 2560 7540 3429 00 10 202 P153 2560 460 118 00 10 202 P178 700 4533 302 00 10 202 P23 700 4865 2-68700 351 00 3139 00					D D D								
4201 4601 4202 4602 4203 4603 4204 4604 4205 4605 4206 4606 4207 4607		Mlle CEILINE GREGOIRE 40 JASPER BEACONSFIELD H9W 5R6 Mlle MICHELINE GREGOIRE 225 ROY DORVAL H9S 3C7 JEAN GREGOIRE 78 WHITE PINE DR BEACONSFIELD H9W 5E5 Mlle GILLES GREGOIRE 3455 AYLKER #703 H2X 2B5 Mlle FRANCINE GREGOIRE 417 PL CHAUMONT ST LAMBERT J4S 1S5 Mlle HELENE GREGOIRE 23 DE LA SAPINIERE UCCLE BRUXELLES M. MICHEL GREGOIRE 4071 GREY H4A 3N9					3F 3F 3F 1F 1F 3F 3F 1F	2 2 2 2 1 2 2 1							
1001 2002	45407600	5128-32 AV NOTRE DAME DE GRACE 10 202 93-1 1000 1400 1400													

CERT.	EFF.	313
28-2-85	29-10-85	

CERT.	EFF.	307
28/1/85	2/10/85	

Reçu n° de 4352905
28/5/85

45407300	45407500	45407700
4201 Mrs. Gordon Brent Dorsey 4601 570 Broome St. H3Y 2S7	4201 Mr. Michel Desjardins 4601 4071 Hwy. 44A 3N9	4201 Mr. Robert Del Duca 56-77 4601 3211 Hwy. H4A 3N8
4202 Mrs. David John Dorsey	4203 Julie Lucette Beland	4202 Mrs. Walter C. Lloyd-Smith 43-37 4602 530 Argyle, Westmount H3T 3B7
4203 Mrs. Peter Colin Badgley		4203 Mrs. Christine McRevel 14-77 4603 3805 Hwy. H4A 3N7
4204 Mr. Robert Francis Badgley		
4205 Mrs. Mary Elizabeth Badgley		
ANNULÉ		
45407300		
4201 Mrs. Bruce Hagley 4601 4333 Coolbrook H4A 3G1		

CODE	COMPTÉ	EMPLACEMENT - NOM, PROFESSION, RÉSIDENCE						CATEGORIE BÂTIMENT	SCOLAIRE		VALEUR EN DOLLARS			MUNICIPAL	REMARQUES		
		DIV. CAD.	CADASTRE	SUBDIVISION	FRONT	PROFONDEUR	SUPERFICIE		TERR.	P. C.	TERRAIN	BÂTISSE	TOTAL				
2004 2006 2999	45407600 A 151308 2-10-85	10 202	P153		2040 30.40 E.M.	460 99.42 63.19	9400 3686.00										CERT. EFF. 347
3001	A 151308 2-16-85							2B	1	2B1	32700	86700	119400	T	R	I	
4201 4601 4202 4602 4203 4603 4204 4604 4205 4605 4206 4606 4207 4607																	
1001 2002 2002 2604 2999	45407700	5136738	AVE NOTRE DAME DE GRACE														
		10 202	92-2		3040	9758	3,04400										
		10 202	P92-1		3040	10274 5600	17000										
							3,21400										
3001								2B	1	2B1	32900	90200	123100	T	R	I	
4201 4601 4202																	
1001 1002	45407800	5140742	AVE NOTRE DAME DE GRACE 3979 VENDOME														
		10 202	91-2		2850	10274	2,99500										
		10 202	P91-1		2850	10746 560	15900										
							3,15400										
3001								2B 2A	1	2B1	33100	58400	91500	T	R	I	
4201 4601 4202																	
7001																	
1001 1002	45407900	5152-54	AV NOTRE DAME DE GRACE 3998 AV DE VENDOME														

45407600

1 FFI

4201 N. Michel Gagnon

4601 4071 Guy av H4A 3A9

2 FFI

4202 Marie-Berthe Ailard

①		
Municipalité de Montréal		
GERT.	EFF.	291
28-1-80	2-10-88	

NO	DESCRIPTION	DATE	DEBIT	CREDIT	SOLDE
1
2
3
4
5
6
7
8
9
10
11
12
13
14
15
16
17
18
19
20
21
22
23
24
25
26
27
28
29
30
31
32
33
34
35
36
37
38
39
40
41
42
43
44
45
46
47
48
49
50
51
52
53
54
55
56
57
58
59
60
61
62
63
64
65
66
67
68
69
70
71
72
73
74
75
76
77
78
79
80
81
82
83
84
85
86
87
88
89
90
91
92
93
94
95
96
97
98
99
100

CODE	COMPTE	EMPLACEMENT - NOM, PROFESSION, RÉSIDENCE						CATEGORIE BÂTIMENT	SCOLAIRE		VALEUR EN DOLLARS			MUNICIPAL *	REMARQUES	
		DIV CAD	CADASTRI	SUBDIVISION	FRONT	PROFONDEUR	SUPERFICIE		S	TERR P. C.	TERRAIN	BÂTISSSE	TOTAL			
2002 2002	45407900	10 202		07	2840	9264 9740	2,69800									
3001								28	1	281	28200	98000	126200	T R I		
4204 4604		MME JACQUES FORTIER (FRANCOISE LAMBERT) 5172 AV NOTRE DAME DE GRACE H4A 1K5 1460 Dr. Penfield, #1103, H3G 1B8 F122#4140215/10/84						5F								
1001	45408000	5156-60 AV NOTRE DAME DE GRACE						1101								
2002 2302		10 202		08	3060	9740 10298	3,04900									
3001								28	1	281	32000	82100	114100	T R I		
4204 4604		MME JACQUES FORTIER (FRANCOISE LAMBERT) 5172 AV NOTRE DAME DE GRACE H4A 1K5 1460 Dr. Penfield, #1103, H3G 1B8 F122#4140215/10/84						5F								
1001	45408100	5164-66 AV NOTRE DAME DE GRACE						1101								
2002 2002		10 202		07	3050	10250 10776	3,20700									
3001								28	1	281	32600	90700	123300	T R I		
4204 4604		MME JACQUES FORTIER (FRANCOISE LAMBERT) 5172 AV NOTRE DAME DE GRACE H4A 1K5 1460 Dr. Penfield, #1103, H3G 1B8 F122#4140215/10/84						5F								
1001	45408200	5168-72 AV NOTRE DAME DE GRACE						1101								
2002 2002		10 202		06	3140	10756 11336	3,52300									
3001								28	1	281	34800	71100	105900	T R I		
4204 4604		MME JACQUES FORTIER (FRANCOISE LAMBERT) 5172 AV NOTRE DAME DE GRACE H4A 1K5 1460 Dr. Penfield, #1103, H3G 1B8 F122#4140215/10/84						5F								
2001 2001 2002 2003 2004		MARLORE AV 5260 AV NOTRE DAME DE GRACE VOIR 3870 NORTHCLIFFE AV NORTHCLIFFE AV 5270-76 AV N D DE GRACE VOIR 3855 BL DECARIE 5305-20 AV N D DE GRACE VOIR 3849 BL DECARIE														
1001 1002	45408300	5334-36 AV NOTRE DAME DE GRACE 3865 AV PRUD HOMME														
2002 2004 2004 2008		10 101		146	4000	11300	4,52000									
		10 101		147	4150	11300	4,73900									
		10 101		146	4260											
		10 101		146	TRR	TRR	3,14100									
		MICROFICHE 61 6-06														

CODE	COMPTÉ	EMPLACEMENT - NOM, PROFESSION, RÉSIDENCE						CATEGORIE BÂTIMENT	SCOLAIRE		VALEUR EN DOLLARS			MUNICIPAL *	REMARQUES	
		D.V. CAD.	CADASTRE	SUBDIVISION	FRONT	PROFONDEUR	SUPERFICIE		TERR. P. C.	TERRAIN	BÂTISSSE	TOTAL				
2999	45408300						12,40000									
3001								9A	2	ZB1		35500	35500	T C I		
3002								1B		ZB1	111600	68500	180100	E 1 9	204-14	
4201		GARDERIE AU PETIT NUAGE						CF	1							
4601		5334 AV NOTRE DAME DE GRACE H4A 1L1														
7001		AV PRUD HOMME														
1001	45408350	5352/54 AV NOTRE DAME DE GRACE														
2002		10 183	1				2,41900	D								
3001								2B	1	ZB1	23700	120900	144600	T R 1		
4204		MME CLAUDE MORIN (REJANE ROBERT)														
4604		5354 NOTRE DAME DE GRACE H4A 1L3						SF	1							
1001	45408400	5368-70 AV NOTRE DAME DE GRACE														
2002		10 180	210	3450	10800		3,71700									
3001								2B	1	ZB1	34500	64400	98900	T R 1		
4204		SUCCESSION MME GUSTAVE OCTAVE DESLAURIERS-CECILE LEROUX						DF5	1							
4604		5368 AV NOTRE DAME DE GRACE H4A 1L3														
1001	45408500	5374-76 AV NOTRE DAME DE GRACE														
2002		10 180	211	2800	10800		3,02400									
3001								2B	1	ZB1	28000	50700	78700	T R 1		
4201		MR FRANK MUELLER														
4601		5374 AV NOTRE DAME DE GRACE H4A 1L3						1A	1							
5701		ATT THE ROYAL TRUST COMPANY REAL ESTATE DEPARTMENT														
5702		P O BOX 1810 STATION B MONTREAL H3B 3L5														
1001	45408600	5382 AVE NOTRE DAME DE GRACE														
1002		3065 BOTREL														
2002		10 180	212	2800	10800		3,02400									
2004		10 180	213	270	10800		1,03500									
2999							4,05900									
3001								2B	1	ZB1	37700	65700	103400	T R 1		

VERSUS

45409350

1931

4001 H. JEAN PIGRE (BLOSSARD)

4001 5354 POTRE DAME DE GRACE H4A 163

CERT.	APP.	350
15-85	22-85	

CODE	COMPTE	EMPLACEMENT - NOM, PROFESSION, RÉSIDENCE						CATEGORIE BÂTIMENT	SCOLAIRE		VALEUR EN DOLLARS			MUNICIPAL	REMARQUES	
		DIV CAD	CADASTRE	SUBDIVISION	FRONT	PROFONDEUR	SUPERFICIE		TERR. P. C.	TERRAIN	BÂTISSE	TOTAL				
4204 4604	45408600	Mlle CECILE BEAUCAGE 5382 AV NOTRE DAME DE GRACE H4A 1L3						3F	1							
3001		NOTRE DAME AVE														
1001	45408700	LOT AVE NOTRE DAME DE GRACE														
2002		10 180	312		5190	8600	4,46300									
3001								68	2B1	1			1	ED4	204-1	
4204 4604		PROVINCE DE QUEBEC MINS DE LA VOIRIE 255 BL CREMAZIE E #000 H2M 1L5						9F	1							
1001	45408800	LOT AVE NOTRE DAME DE GRACE														
2002		10 P180			4795	8526	4,08800									
3001								68	2B1	1			1	ED4	204-1	
4204 4604		PROVINCE DE QUEBEC MINS DE LA VOIRIE 255 BL CREMAZIE E #800 H2M 1L5						9F	1							
1001	45408900	LOT AVE NOTRE DAME DE GRACE														
2002		10 179	343		2940	10000	2,93300									
2004		10 179	P344		1080	10000	1,06700									
2999							4,00000									
3001								68	2B1	1			1	ED4	204-1	
4204 4604		PROVINCE DE QUEBEC MINS DE LA VOIRIE 255 BL CREMAZIE E #800 H2M 1L5						9F	1							
1001	45409000	LOT AVE NOTRE DAME DE GRACE														
2002		10 179	P344		1880	10000	1,86600									
3001								68	2B1	1			1	ED4	204-1	
4204 4604		PROVINCE DE QUEBEC MINS DE LA VOIRIE 255 BL CREMAZIE E #800 H2M 1L5						9F	1							
1001	45409100	LOT AVE NOTRE DAME DE GRACE														
2002		10 179	345		2940	10000	2,94000									
3001								68	2B1	1			1	ED4	204-1	

45409400

7FI1

4201 Mlle Michele Johnson 41222-44633, Da 29585

4601 3620 Ridgwood 42 H3V 169

5470 Notre Dame de Grace H4A 1L4 1FI 2

4202 M. Yves Longpre

4602 807 des brules, Roseville BOA 2R0

3FI 2

4203 Mlle Barbara Buisson

BBN	EXP
12.85	24.12.81

CODE	COMPTE	EMPLACEMENT - NOM, PROFESSION, RESIDENCE						CATEGORIE BÂTIMENT	SCOLAIRE		VALEUR EN DOLLARS			MUNICIPAL	REMARQUES	
		DIV. CAD.	CADASTRE	SUBDIVISION	FRONT	PROFONDEUR	SUPERFICIE		TERR.	P. C.	TERRAIN	BÂTISSE	TOTAL			
1001	45409600	5484/88 AVE NOTRE DAME DE GRACE						112A								
2002		10 179	380		2430	10000										
3001																
4204		MME CECILE DUROCHER						3F								
4604		5486 AV NOTRE DAME DE GRACES H4A 1L4														
1001	45409700	5494 AV NOTRE DAME DE GRACE						112A								
1002		3861 AV GIROUARD														
2002		10 179	P381		2417	3500										
2004		10 179	381-1		2392	6500										
2004					2417											
2999						2,42500										
3001																
4204		MME RACHEL DOBRINSKY-RACHEL MYERS						3F								
4604		5494 AV NOTRE DAME DE GRACE H4A 1L4														
7001		AV GIROUARD														
1001	45409800	5500-02 AVE NOTRE DAME DE GRACE						112A								
2002		10 177	P398		2433	7760										
3001																
4203		MME CAMILLE SAVARIA						3F								
4603		5500 AV NOTRE DAME DE GRACE H4A 1L5														
4204		MME NICOLE MERCIER						3F								
4604		5500 AV NOTRE DAME DE GRACE H4A 1L5														
6101		OCCUPATION DU DOMAINE PUBLIC														
						VALEUR	387									
1001	45409900	5506 AVE NOTRE DAME DE GRACE						112A								
2002		10 177	399		2440	10000										
3001																
4201		MME MARIE ANDREE GENDRON						3F								
4601		5506 AV NOTRE DAME DE GRACE H4A 1L5														
1001	45410000	5512 AVE NOTRE DAME DE GRACE						112A								
2002		10 177	400		2450	10000										
3001																
		MICROFICHE 61 K-06														

CODE	COMPTE	EMPLACEMENT - NOM, PROFESSION, RÉSIDENCE						CATEGORIE BÂTIMENT	SCOLAIRE		VALEUR EN DOLLARS			MUNICIPAL	REMARQUES
		DIV. CAD	CADASTRE	SUBDIVISION	FRONT	PROFONDEUR	SUPERFICIE		TERR	P. C.	TERRAIN	BÂTISSE	TOTAL		
4201 4601	45410000	M PAUL HARDY													
		5512 AV NOTRE DAME DE GRACE			H4A	1L5									
1001	45410100	5516-10 AV NOTRE DAME DE GRACE						123							
2002		10 177	401-2		033	10800					3600				
2004		10 177	401-1		2408	10800					2,60180				
2999											2,63700				
3001								28	1	281	24300	56400	80700	T R I	
4202 4602		MR EDUARDO LARA													
		5516 NOTRE DAME DE GRACE			H4A	1L5									
4203 4603		MRS EDUARDO LARA (BERNA CONTRERAS)													
		5516 NOTRE DAME DE GRACE			H4A	1L5									
6400		<i>Correspondance anglaise F.F. 10/1/85 Z</i>													
1001	45410200	5524/26 AVE NOTRE DAME DE GRACE						123							
2002	A-135076	10 177	402		2450	10800					2,63600				
3001	31-1-85							28	1	281	24300	56400	80700	T R I	
4204 4604		MME AIME LAPLANTE (JEANNETTE LACOMBE)													
		5524 N D DE GRACE			H4A	1L5									
4216 4616		MME PAUL LACOMBE MARIA LUSIERE Succession Mme Marie Maria													
		5524 NOTRE DAME DE GRACE			H4A	1L5					Lussier - Lacombe				
1001	45410300	5528-30 AV NOTRE DAME DE GRACE						123							
2002		10 177	403		2450	10800					2,63600				
3001								28	1	281	24300	56400	80700	T R I	
4211 4611		M BERTRAND LAPORTE, ENPL CIVIL													
		5530 AV NOTRE DAME DE GRACE			H4A	1L5									
1001	45410400	5536-38 AV NOTRE DAME DE GRACE						123							
2002		10 177	404		2440	10800					2,62800				
3001								28	1	281	24300	56400	80700	T R I	
4201 4601		MME DENISE MONETTE													
		4176 DECARIE			H4A	3K2									
1001	45410500	5540-42 AV NOTRE DAME DE GRACE						123							
2002		10 177	405		2440	10800					2,62800				
3001								28	1	281	24300	64800	89100	T R I	
		MICROFICHE 61 L-06													

CERT.	EFF.
27-85	31-85

CODE	COMPTE	EMPLACEMENT - NOM, PROFESSION, RÉSIDENCE					CATEGORIE BÂTIMENT	SCOLAIRE		VALEUR EN DOLLARS			MUNICIPAL	REMARQUES
		DIV CAD	CADASTRE	SUBDIVISION	FRONT	PROFONDEUR		SUPERFICIE	TERR. P. C.	TERRAIN	BÂTISSE	TOTAL		
4201 4601 7001	45410500	M LUIGI LOUIS VENTURA 5542 AV NOTRE DAME DE GRACE H4A 1L5 OLD ORCHARD AVE					1F							
1001 2002 2002 3001	45410600	5552 AVE NOTRE DAME DE GRACE 10 177 463 3900 5400 2,14600 IRR 6400					1I2M							
4201 4601	M PIERRE DE CHELDERE	5552 AV NOTRE DAME DE GRACE H4A 1L7					1F							
1001 2002 2004 2999 3001	45410700	5562 AVE NOTRE DAME DE GRACE 10 177 428-2 1160 10800 1,24200 10 177 429-1 1960 10800 2,10600 3,34800					1I2M							
4201 4601 4202 4602	MR DOUGLAS J HALL MRS DOUGLAS J HALL (RHODA C PALFREY)	5562 NOTRE DAME DE GRACE H4A 1L7 5562 NOTRE DAME DE GRACE H4A 1L7					1A 5A							
1001 2002 2004 2999 3001	45410800	5568 AVE NOTRE DAME DE GRACE 10 177 429-2 590 10800 62100 10 177 430 2530 10800 2,72700 3,34800					1I2M							
4204 4604	M MAURICE FERRIER, REPT	5568 AV NOTRE DAME DE GRACE H4A 1L7					1F							
1001 2002 2004 2999 3001	45410900	5574 AVE NOTRE DAME DE GRACE 10 176 234 2590 10800 2,78100 10 176 P235 025 10800 2700 2,80800					1I2M							
4204 4604	M RENE A LAFERRIERE, PHARMACIEN	5574 AV NOTRE DAME DE GRACE H4A 1L7					1F							

CODE	COMPTÉ	EMPLACEMENT - NOM, PROFESSION, RÉSIDENCE						CATEGORIE DATIEMENT	SCOLAIRE		VALEUR EN DOLLARS			MUNICIPAL *	REMARQUES
		DIV. CAD.	CADASTRE	SUBDIVISION	FRONT	PROFONDEUR	SUPERFICIE		TERR. P.C.	TERRAIN	BÂTISSE	TOTAL			
1001	45411000	5578 AVE NOTRE DAME DE GRACE						1121							
2002		10 176	P235		2560	10800						2,75400			
2004		10 176	P236		050	10800						5400			
2999												2,80800			
3001							2A	1	2B1	26000	43400	69400	T R I		
4201		M VICTOR FARIA BLANC, MEDECIN						1F							
4601		5578 AVE NOTRE DAME DE GRACE H4A 1L7													
1001	45411100	5588 AVE NOTRE DAME DE GRACE						1121							
2002		10 176	P236		2530	10800						2,72700			
2004		10 176	P237		225	10800						24300			
2999												2,97000			
3001							2A	1	2B1	27600	45600	73200	T R I		
4201		M ANDRE FEDOROWICZ, INGENIEUR						1F							
4601		5580 AV NOTRE DAME DE GRACE H4A 1L7													
1001	45411200	5590 AVE NOTRE DAME DE GRACE						1121							
2002		10 176	P237		2360	10800						2,53800			
3001							2A	1	2B1	23400	56400	79800	T R I		
4201		MR WARREN B GAMBLE, VENDEUR						1A							
4601		5590 NOTRE DAME DE GRACE H4A 1L7													
7001		AVE MARCIL													
1001	45411300	5604 AVE NOTRE DAME DE GRACE						1121							
2002		10 176	277		2400	10800						2,59200			
2004		10 176	276		2400	10800						2,59200			
2006		10 176	278-1		400	10800						43200			
2999												5,61600			
3001							2A	1	2B1	42200	46600	88800	T R I		
4201		MR BRAHM SHILLER						1A							
4601		5604 NOTRE DAME DE GRACE AV H4A 1L8													
4202		MRS BRAHM SHILLER (ILANA KATZ)						2A							
4602		5604 NOTRE DAME DE GRACE AV H4A 1L8													
1001	45411400	5612 AVE NOTRE DAME DE GRACE						1121							
2002	A-140866	10 176	278-2		2000	10800						2,16000			
2004	6-5785	10 176	279-1		200	10900						21600			
		MICROFICHE 61 N-06													

CODE	COMPTE	EMPLACEMENT - NOM, PROFESSION, RÉSIDENCE						CATEGORIE BÂTIMENT	SCOLAIRE		VALEUR EN DOLLARS			MUNICIPAL	REMARQUES	
		DIV CAD	CADASTRE	SUBDIVISION	FRONT	PROFONDEUR	SUPERFICIE		TERR	P. C.	TERRAIN	BATISSE	TOTAL			
2399	45411400						2,37600									
3001								2A	1	2B1	21900	42000	63900	T R I		
4201		M GERARD DELMAS, DIRECTEUR														
4601		5612 NOTRE DAME DE GRACE H4A 1L8														
4202		MME GERARD DELMAS (LILIANE PAUMELS)														
4602		5612 NOTRE DAME DE GRACE H4A 1L8														
		VERSO														
1001	45411500	5618 AVE NOTRE DAME DE GRACE														
2002		10 176		279-2	2200	10800	2,37600									
3001								2A	1	2B1	21900	42000	63900	T R I		
4211		MR KENNETH J H PASQUAL, OFFICER INSURANCE														
4611		5618 AV NOTRE DAME DE GRACE H4A 1L8														
1001	45411600	5624 AVE NOTRE DAME DE GRACE														
2002		10 176		280	2400	10800	2,59200									
3001								2A	1	2B1	24000	34000	58000	T R I		
4211		M YVON MOUSCARDY, INGENIEUR														
4611		5624 AV NOTRE DAME DE GRACE H4A 1L8														
4212		MME YVON MOUSCARDY (YVANE BRIGHT)														
4612		5624 AV NOTRE DAME DE GRACE H4A 1L8														
1001	45411700	5626 AVE NOTRE DAME DE GRACE														
2002		10 176		281	2400	10800	2,59200									
3001								2A	1	2B1	24000	34000	58000	T R I		
4204		MR JAMES MC GRATH														
4604		5626 NOTRE DAME DE GRACE H4A 1L8														
1001	45411800	5634 AVE NOTRE DAME DE GRACE														
2002		10 176		P283	2400	1000	24000									
2004		10 176		P282	2400	10800	2,57800									
2004					2300	IRR										
2999							2,81800									
3001								2A	1	2B1	24400	32900	59300	T R I		
4201		MR LESLIE BODZOGHRDZY														
4601		5634 AV NOTRE DAME DE GRACE H4A 1L8														

CODE	COMpte	EMPLACEMENT - NOM, PROFESSION, RÉSIDENCE						CATEGORIE BÂTIMENT	SCOLAIRE		VALEUR EN DOLLARS			MUNICIPAL	REMARQUES	
		DIV CAD	CADASTRE	SUBDIVISION	FRONT	PROFONDEUR	SUPERFICIE		TERR	P. C.	TERRAIN	BÂTISSE	TOTAL			
1001	45411900	5636 AVE NOTRE DAME DE GRACE						1128								
2002	A-154648 26-11-85.	10 176	P283		2400	8400	2,01600									
3001		VERSO														
4201		COMPAGNIE TRUST ROYAL						CF								
4501		630 DORCHESTER BL O H38 156														
7001		OXFORD AVE														
1001	45412000	5668 AVE NOTRE DAME DE GRACE						1128								
2002		10 175	468		3800	10300	3,91400									
3001								2A	2	281	19800	44800	64600	T R I		
4204		MRS SAUL HAYES (BEATRICE R ROSENBAUM)						5A								
4504		5668 AV NOTRE DAME DE GRACE H48 1L9														
7001		HARVARD AVE														
1001	45412100	5718 AVE NOTRE DAME DE GRACE						1028								
2002		10 175	439				3,91400									
3001								2A	1	281	35200	34500	69700	T R I		
4202		MRS GARY SULLIVAN (ILSE NELLEMAN)						2A								
4502		5718 NOTRE DAME DE GRACE AV H44 1M3														
7001		WILSON AVE														
1001	45412200	5750 AVE NOTRE DAME DE GRACE						1028								
2002		10 175	412-2		2300	7400	1,70200									
3001								2A	1	281	15800	65900	81700	T R I		
4201		M ALAIN CORNET						1F								
4501		5750 AV NOTRE DAME DE GRACE H44 1M4														
4202		MME FRANCOISE DUSSART-CORNET						2F								
1001	45412300	5756 AV NOTRE DAME DE GRACE						1028								
2002		10 175	412-1		1000	7400	74400									
2004		10 175	411-4		1200	7400	88800									
2006		10 175	411-3		430	7400	31400									
2999												1,94200				
3001								2A	1	281	17800	54000	71800	T R I		

45411900

IFTI

4201 M. Michel Desautels

4601 5636 av. Notre-Dame de Grace HVA 1L8

2FTI

4202 Mme Chantal Jolys - Desautels

VERSO

DIRT	IMP	
8-1-85	1-1-84	

45411900

4201 Mme Monique Jolys

4601 5636 av. Notre-Dame de Grace HVA 1L8

IFTI

4202 M. Michel Jolys

DIRT	IMP	320
11-2-86	10-1-87	

VERSO

CODE	COMPTE	EMPLACEMENT - NOM, PROFESSION, RÉSIDENCE						CATEGORIE BÂTIMENT	SCOLAIRE		VALEUR EN DOLLARS			MUNICIPAL	REMARQUES	
		DIV. CAD	CADASTRE	SUBDIVISION	FRONT	PROFONDEUR	SUPERFICIE		TERR.	P. C.	TERRAIN	BÂTISSE	TOTAL			
4201 4601 4202	45412300	M. ROGER CHARLAND 5756 NOTRE DAME DE GRACE H4A 1M4 Mlle CHANTAL RAYMOND						3F 3F								
1001 2002 2004 2906 2999	45412400 A-148630 16-8-85	5762 AVE NOTRE DAME DE GRACE							021							
		10 175	411-2		430	7400	31400									
		10 175	411-1		1260	7400	92500									
		10 175	410-2		960	7400	70400									
							1,94300									
3001									2A	1 2B1	17800	59100	76900	T R I		
4205 4605		MR ROBERT DOONAN, MICHANIC 5762 AV NOTRE DAME DE GRACE H4A 1M4						1A								
		VERSO														
1001 2002 2004 2999	45412500	5768 AV NOTRE DAME DE GRACE							021							
		10 175	410-3-1		2260	2900	65300									
		10 175	410-1					D								
							2,31800									
3001									2A	1 2B1	20900	55300	76200	T R I		
4201 4601 4202 4602		MR MICHEL CORINTHIOS 5768 NOTRE DAME DE GRACE H4A 1M4 MRS MICHEL CORINTHIOS (MARIA SCIGALSKII) 5768 NOTRE DAME DE GRACE H4A 1M4						1A 5A								
1001 2002 3001	45412520	5708 AV NOTRE DAME DE GRACE							021							
		10 174	212		9500	2500	2,37500									
									2A	1 2B1	21200	93500	115300	T R I		
4211 4611		MR SPERG ADAMAKOS, REST KEEPER 5788 AV NOTRE DAME DE GRACE H4A 1M4						1A								
7001		MELROSE AV														
1001 2002 2004 2999	45412550	5806 AV NOTRE DAME DE GRACE							021							
		10 174	P39		9500	470	43500									
		10 174	38		9500	2500	2,37500									
							2,81000									
3001									2A	1 2B1	25800	96400	122200	T R I		
4202 4602		MRS DAN BOGHEN (MIRIAM M GREEN) 5806 AV NOTRE DAME DE GRACE H4A 1M6						5A								
7001		DRAPER AV														
		MICROFICHE 61 8-07														

CODE	COMpte	EMPLACEMENT - NOM, PROFESSION, RÉSIDENCE						CATEGORIE BÂTIMENT	SCOLAIRE		VALEUR EN DOLLARS			MUNICIPAL	REMARQUES	
		DIV. CAD.	CADASTRE	SUBDIVISION	FRONT	PROFONDEUR	SUPERFICIE		TERR.	P. C.	TERRAIN	BÂTISSE	TOTAL			
1001	45412700	5856 AVE NOTRE DAME DE GRACE						1021								
2002		10 171	P269		3300	2500						82500				
2004		10 171	P268		3300	900						29700				
2006		10 171	P271		3300	2500						82500				
2008		10 171	P270		3300	2500						82500				
2999												2,77200				
3001								2A	1 251	25400	70300	95700	T R I			
4211		M JACQUES ZOUYI, PROFESSEUR						17								
4611		5856 AV NOTRE DAME DE GRACE N4A 1M8														
1001	45412800	5862 AVE NOTRE DAME DE GRACE						1021								
2002		10 171	P270		3260	2500						81250				
2004		10 171	P271		3260	2500						81250				
2006		10 171	P269		3260	2500						81250				
2008		10 171	P268		3300	900						29700				
2999												2,73400				
3001								2A	1 281	25100	71200	96300	T R I			
4211		M ROBERT G CASS, INGENIEUR						15								
4611		5862 AVE NOTRE DAME DE GRACE N4A 1M8														
1001	45412900	5866 AVE NOTRE DAME DE GRACE						1021								
2002		10 171	452		350	8400						21600				
2004		10 170	745		2200	8400						1,84800				
2999												2,05800				
3001								2A	1 281	18900	72800	91700	T R I			
4212		MME GERALD SERGENT (DENISE LACHARITE)						57								
4612		5866 AV NOTRE DAME DE GRACE N4A 1M8														
7001		RUELLE														
1001	45413000	5874 AVE NOTRE DAME DE GRACE						1021								
2002		10 170	285-3		3300	2500						82500				
2004		10 170	284-4		3300	2500						82500				
2006		10 170	283-3		3300	2500						82500				
2999												2,47500				
3001								2A	1 281	22700	72900	95500	T R I			
4201		MRS RYSZARD NYSZAK (ANNA RUNCWICZ)						5A								
4601		5874 AV NOTRE DAME DE GRACE N4A 1M8														
1001	45413100	5880 AV NOTRE DAME DE GRACE						1021								
		MICROFICHE 61 C-07														

CODE	COMPTE	EMPLACEMENT - NOM, PROFESSION, RÉSIDENCE					CATEGORIE BÂTIMENT	SCOLAIRE		VALEUR EN DOLLARS			MUNICIPAL	REMARQUES
		DIV. CAD.	CADASTRE	SUBDIVISION	FRONT	PROFONDEUR		SUPERFICIE	TERR.	BÂTISSE	TOTAL			
2002	45413100	10 170	285-2		3300	2500	82500							
2004		10 170	284-3		3300	2500	82500							
2006		10 170	283-2		3300	2500	82500							
2999							2,47500							
3001								2A	1	2B1	22700	72800	95500	T R I
4201		MR DANIEL KRAUS												
4801		5880 AV NOTRE DAME DE GRACE H4A 1M8												
4202		MRS DANIEL KRAUS (DEBORAH MARTIN)												
4602		5880 AV NOTRE DAME DE GRACE H4A 1M8												
7001		5892-90 NOTRE DAME DE GRACE VOIR 3069 ROYAL A												
7002		ROYAL AVE												
1001	45413170	5964-70 AV NOTRE DAME DE GRACE												
2002		10 170	717		15800	15000	23,58700							
2002					15660									
3001								1B		2B1	192200	362800	505000	E11 204-9
3002								1B		2B1	78100	263000	333100	E16 204-12
4211		TRUSTEES OF WESLEY UNITED CHURCH												
4611		5964 AV NOTRE DAME DE GRACE H4A 1M1												
6001		EGLISE & SALLE PAROISSIALE												
7001		HAMPTON AV												
1001	45413200	6054 AVE NOTRE DAME DE GRACE												
2002		10 169	762-1		3270	2500	81400							
2002					3260									
2004		10 169	763-1		3220	2500	81600							
2004					3200									
2006		10 169	761-1		3260	2500	81200							
2006					3250									
2008		10 169	760-1		3250	1690	54000							
2708						1690								
2999							2,98200							
3001								2A	1	2B1	27400	47900	75300	T R I
4202		MISS BERTA IRENE THAU												
4602		6054 NOTRE DAME DE GRACE AV H4A 1N2												
1001	45413300	6058 AVE NOTRE DAME DE GRACE												
2002		10 168	803-2		111	1410	3200							
2004		10 169	762-2		750	2500	18600							
2006		10 168	805-2		111	2500	4600							
2008		10 169	761-2		760	2500	18600							
2008					780									

CODE	COMPTE	EMPLACEMENT - NOM, PROFESSION, RÉSIDENCE					CATEGORIE BÂTIMENT	SCOLAIRE		VALEUR EN DOLLARS			MUNICIPAL *	REMARQUES		
		DIV CAD	CADASTRE	SUBDIVISION	FRONT	PROFONDEUR		SUPERFICIE	TERR P. C.	TERRAIN	BÂTISSE	TOTAL				
2010	45413300	10 169	760-2		770	1670					12600					
2012		10 168	804-2		111	2500					4800					
2014		10 168	805-1		1460	2500					36300					
2014					1470											
2016		10 168	806-1		1470	2500					36500					
2016					1480											
2018		10 169	763-2		740	2500					18400					
2018					750											
2020		10 168	804-1		1450	2500					36100					
2020					1460											
2022		10 168	803-1		1450	1690					24200					
2022						1610										
2024		10 168	806-2		111	2500					4800					
2999											2,19100					
3001																
4201																
4301		MRS MALCOLM STEWART MC CUAIG (EDNA BELMONT MARSHALL-RUTHERFORD)														
4401		6058 NOTRE DAME DE GRACE AV H4A 1N2														
6400		<i>Correspondance anglaise F.F. 1961/85 A</i>														
1001	45413400	6064 AVE NOTRE DAME DE GRACE														
2002		10 168	805-4		2111	2500					54800					
2004		10 168	806-3		111	2500					4800					
2006		10 168	805-3		111	2500					4800					
2008		10 168	804-3		111	2500					4800					
2010		10 168	804-4		2111	2500					54800					
2012		10 168	803-4		2111	1611					36900					
2014		10 168	803-3		111	1610					3200					
2016		10 168	806-4		2111	2500					54800					
2999											2,18900					
3001																
4211																
4611		MR ALFRED B ROLLOCK, ORDERLY 6064 AV NOTRE DAME DE GRACE H4A 1N2														
4212		MRS ALFRED B ROLLOCK (SYLVESTER FORDE) 6064 AV NOTRE DAME DE GRACE H4A 1N2														
4612																
1001	45413500	6074 AV NOTRE DAME DE GRACE														
2002		10 168	806-5		2192	2500					54800					
2004		10 168	804-5		2192	2500					54800					
2006		10 168	803-5		2192	1611					37100					
2008		10 168	806-6		116	2500					2900					
2010		10 168	805-6		116	2500					2900					
2012		10 168	804-6		133	2500					3200					
2014		10 168	803-6		142	1700					2300					
2016		10 168	790-8		058	2500					1400					
2018		10 168	789-8		042	2500					1300					
2020		10 168	788-8		042	2500					1200					
2022		10 168	797-8		025	2700					700					
2024		10 168	805-5		2192	2500					54800					
2999											2,17400					

CODE	COMPTÉ	EMPLACEMENT - NOM, PROFESSION, RÉSIDENCE					CATEGORIE BÂTIMENT	SCOLAIRE		VALEUR EN DOLLARS			MUNICIPAL	REMARQUES	
		DIV CAD	CADASTRE	SUBDIVISION	FRONT	PROFONDEUR		SUPERFICIE	TERR	P C	TERRAIN	BÂTISSE			TOTAL
3001	45413500														
4202		M HENRY ALFRED DUGAS													
4602		6074 NOTRE DAME DE GRACE		H4A	1N2										
1001	45413600	6076 AV NOTRE DAME DE GRACE													
2002		10 168	789-7		110	2500					4200				
2004		10 168	788-7		110	2500					4200				
2006		10 168	787-7		110	1700					3100				
2008		10 168	790-6			2500					55000				
2010		10 168	789-6		2200	2500					55000				
2012		10 168	788-6		2200	2500					55000				
2014		10 168	787-6		2200	1710					37400				
2016		10 168	790-7		110	2500					4200				
2999											2,18100				
3001															
4201		M LOUIS BOURASSA													
4601		6076 AV NOTRE DAME DE GRACE		H4A	1N2										
4202		MME ANNE PROVOST-BOURASSA													
1001	45413700	6082 AV NOTRE DAME DE GRACE													
2002		10 168	789-4		190	2500					4300				
2004		10 168	788-4		190	2500					4300				
2006		10 168	787-4		190	1720					3000				
2008		10 168	790-5		2200	2500					55000				
2010		10 168	789-5		2200	2500					55000				
2012		10 168	788-5		2200	2500					55000				
2014		10 168	787-5		2200	1720					37600				
2016		10 168	790-4		190	2500					4300				
2999											2,18600				
3001															
4201		MRS SUSAN M KENYON-ROBERTS													
4601		6082 AV NOTRE DAME DE GRACE		H4A	1N2										
1001	45413800	6088 AVE NOTRE DAME DE GRACE													
2002		10 168	789-2		2200	2500					55000				
2004		10 168	788-2		2200	2500					55000				
2006		10 168	787-2		2200	1730					37800				
2008		10 168	790-3		190	2500					4000				
2010		10 168	789-3		190	2500					4000				
2012		10 168	788-3		190	2500					4000				
2014		10 168	787-3		190	1730					3000				
2016		10 168	790-2		2200	2500					55000				
2999											2,17800				

VERSUS

45413700

1AT1

4401 Mrs. David Bentley Charles

4401 6088 Robt. David de Grace H4A 1N2

2AT1

4402 Mrs. Janet Lasky - Charles

CERT.	EXP.
1-2-49	33-1184

4401 6088 Robt. David de Grace H4A 1N2

4401 6088 Robt. David de Grace H4A 1N2

4401 6088 Robt. David de Grace H4A 1N2

4401 6088 Robt. David de Grace H4A 1N2

4401 6088 Robt. David de Grace H4A 1N2

4401 6088 Robt. David de Grace H4A 1N2

4401 6088 Robt. David de Grace H4A 1N2

4401 6088 Robt. David de Grace H4A 1N2

4401 6088 Robt. David de Grace H4A 1N2

4401 6088 Robt. David de Grace H4A 1N2

4401 6088 Robt. David de Grace H4A 1N2

4401 6088 Robt. David de Grace H4A 1N2

4401 6088 Robt. David de Grace H4A 1N2

4401 6088 Robt. David de Grace H4A 1N2

4401 6088 Robt. David de Grace H4A 1N2

4401 6088 Robt. David de Grace H4A 1N2

4401 6088 Robt. David de Grace H4A 1N2

4401 6088 Robt. David de Grace H4A 1N2

4401 6088 Robt. David de Grace H4A 1N2

4401 6088 Robt. David de Grace H4A 1N2

4401 6088 Robt. David de Grace H4A 1N2

4401 6088 Robt. David de Grace H4A 1N2

4401 6088 Robt. David de Grace H4A 1N2

4401 6088 Robt. David de Grace H4A 1N2

4401 6088 Robt. David de Grace H4A 1N2

4401 6088 Robt. David de Grace H4A 1N2

4401 6088 Robt. David de Grace H4A 1N2

4401 6088 Robt. David de Grace H4A 1N2

4401 6088 Robt. David de Grace H4A 1N2

4401 6088 Robt. David de Grace H4A 1N2

4401 6088 Robt. David de Grace H4A 1N2

4401 6088 Robt. David de Grace H4A 1N2

4401 6088 Robt. David de Grace H4A 1N2

4401 6088 Robt. David de Grace H4A 1N2

4401 6088 Robt. David de Grace H4A 1N2

CODE	COMpte	EMPLACEMENT - NOM, PROFESSION, RESIDENCE						CATEGORIE BÂTIMENT	SCOLAIRE		VALEUR EN DOLLARS			MUNICIPAL *	REMARQUES	
		DIV. CAD.	CADASTRE	SUBDIVISION	FRONT	PROFONDEUR	SUPERFICIE		TERR.	P. C.	TERRAIN	BÂTISSE	TOTAL			
3001	45413000							2A	1	2B1	20000	33800	53800	T R I		
4211		MR FRANK B CHARLES						2A	1							
4611		6088 AV NOTRE DAME DE GRACE H4A 1N2														
7001		KINGSTON AV														
1001	45414000	6120 AVE NOTRE DAME DE GRACE						202X								
2002		10 165	259-3		4600	IRR					1,09700					
2002					3910											
2004		10 165	258-5		3910	IRR					34000					
2008		10 165	260-2		4600	2500					1,15000					
2999											2,58700					
3001								2A	1	2B1	23700	57500	81200	T R I		
4211		MR MICHAEL SMALL, SALESMAN						2A	1							
4611		6120 AV NOTRE DAME DE GRACE H4A 1N4														
1001	45414100	6130 AVE NOTRE DAME DE GRACE						202X								
2002		10 165	260-1		5400	2500					1,35000					
2004		10 165	259-2		IRR	2200					1,22600					
2004					5600											
2999											2,57800					
3001								2A	1	2B1	23700	78400	102100	T R I		
4201		MME LOUISE RICHARD-BANVILLE						2F	1							
4601		6130 AV NOTRE DAME DE GRACE H4A 1N4														
7001		BEACONSFIELD AVENUE														
1001	45414200	6154 AVE NOTRE DAME DE GRACE						202X								
2002		10 165	P219-1		4160	2500					1,03800					
2004		10 165	P218-1		4160	2500					1,03800					
2999											2,07500					
3001								2A	1	2B1	19000	59200	78200	T R I		
4211		MRS HELEN KOSHITS						2A	1							
4611		6154 AV NOTRE DAME DE GRACE H4B 1K8														
1001	45414300	6160 AVE NOTRE DAME DE GRACE						202X								
2002		10 165	219-2		4900	2500					1,22500					
2004		10 165	218-2		4900	2500					1,22500					
2004		10 165	219-1		050	2500					1200					
2008		10 165	218-1		050	2500					1300					
		MICROFICHE 61 G-07														

CODE	COMPTÉ	EMPLACEMENT - NOM, PROFESSION, RÉSIDENCE						CATEGORIE BÂTIMENT	SCOLAIRE		VALEUR EN DOLLARS			MUNICIPAL	REMARQUES
		DIV. CAD.	CADASTRE	SUBDIVISION	FRONT	PROFONDEUR	SUPERFICIE		UN. C.	TERR. P. C.	TERRAIN	BÂTISSE	TOTAL		
2999	45414300						2,47500								
3001								2A	1	2B1	22700	70300	93000	Y	R 1
4201		MR	ARIE L BENSOUSSAN												
4601			6160 AV NOTRE DAME DE GRACE				H4B 1K8								
7001			6184-86 AV NOTRE DAME DE GRACE VOIIE				3421 GRAND BLVD								
1001	45414400		LOT AVE NOTRE DAME DE GRACE					7A	1	2B1	18800		18800	TVV	1
2002			10 163	274-5		4060	5050								
3001								7A	1	2B1	18800		18800	TVV	1
4201		MR	BRYANT M SHILLER												
4601			648 POWELL AV V MONT ROYAL				H3R 1L6								
6620			PROPRIETE SUJETTE A SURTAXE SUR TERRAIN VAGUE DESSERVI												
1001	45414500		LOT AVE NOTRE DAME DE GRACE					7A	1	2B1	18200		18200	TVV	1
2002			10 163	274-4		3500	5050								
3001								7A	1	2B1	18200		18200	TVV	1
4201		MR	BRYANT M SHILLER												
4601			645 POWELL AV V MONT ROYAL				H3R 1L6								
6620			PROPRIETE SUJETTE A SURTAXE SUR TERRAIN VAGUE DESSERVI												
1001	45414600		LOT AVE NOTRE DAME DE GRACE					7A	1	2B1	9300		9300	TVV	1
2002			10 163	274-3		2000	5050								
3001								7A	1	2B1	9300		9300	TVV	1
4201		MR	BRYANT M SHILLER												
4601			648 POWELL AV V MONT ROYAL				H3R 1L6								
6620			PROPRIETE SUJETTE A SURTAXE SUR TERRAIN VAGUE DESSERVI												
1001	45414700		LOT AVE NOTRE DAME DE GRACE					7A	1	2B1	13200		13200	TVV	1
2002			10 163	P274-2		2850	5050								
3001								7A	1	2B1	13200		13200	TVV	1
4201		MR	BRYANT M SHILLER												
4601			648 POWELL AV V MONT ROYAL				H3R 1L6								
6620			PROPRIETE SUJETTE A SURTAXE SUR TERRAIN VAGUE DESSERVI												

CODE	COMPTE	EMPLACEMENT - NOM, PROFESSION, RÉSIDENCE					CATEGORIE BÂTIMENT	SCOLAIRE		VALEUR EN DOLLARS			MUNICIPAL *	REMARQUES	
		DIV. CAD.	CADASTRE	SUBDIVISION	FRONT	PROFONDEUR		SUPERFICIE	TERR.	BÂTISSE	TOTAL				
1001	45414820 11-145099	6196 AV NOTRE DAME DE GRACE					1021								
2002	26-6-85	10 163	274-1		4000	5050					2,02000				
2003		10 163	P274-2		650	5050					32800				
2999											2,34800				
3001		VERSO					2A	1	2B1	21600	57900	79500	T R 1		
4201		MR CHRISTOPHER BRAY 6196 Notre-Dame de Grâce H4B 1K8					1A								
4601		28 RONALD DR NTL OUEST H4B 1K8													
4202		MRS CHRISTOPHER BRAY (MENDOLYN STONE)					2A								
4602		28 RONALD DR NTL OUEST H4B 1K8 6196 Notre-Dame de Grâce H4B 1K8 Frais H4B-3m3/6/85													
1001	45414850	6210 AV NOTRE DAME DE GRACE					1021								
2002		10 163	42-1		8240	050					4100				
2004		10 163	41-1		8240	5000					4,12000				
2999											4,16100				
3001							2D	1	2B1	38200	53800	92000	T R 1		
4201		MME ELOI DE GRANDMONT (SUZANNE MANSEAU)					BF								
4601		2739 BL EDOUARD MONTPETIT #1 H3T 1J6													
1001	45414950	6230 AV NOTRE DAME DE GRACE					1021								
2002		10 163	42-2		8240	050					4100				
2004		10 163	41-2		8240	5000					4,10000				
2009					8160										
2999											4,14100				
3001							2D	1	2B1	36000	54000	90000	T R 1		
4201		MME ELOI DE GRANDMONT (SUZANNE MANSEAU)					BF								
4601		2739 BL EDOUARD MONTPETIT #1 H3T 1J6													
7001		KENSINGTON AV													
7002		6266 AV NOTRE DAME DE GRACE VR 6253 SHERBROOKE													
7003		6276 AV NOTRE DAME DE GRACE VR 6255 SHERBROOKE													
7004		MADISON AVE													
7005		WESTHILL AVE													
7006		TRVERSEZ													
7007		WESTHILL AVE													
7008		MADISON AVE													
1001	45415200	6293 AVE NOTRE DAME DE GRACE					1021								
2002		10 162	387-1		2300	2500					57500				
2004		10 162	386-1		2300	2500					57500				
2006		10 162	385-1		2300	2500					57500				
2999											1,72500				
3001							2A	1	2B1	15800	47900	63700	T R 1		

45414820

IATI

4201 Mrs. Barry Case

4201 6196 Ave. Doree de Grace 448 1K8

3ATI

4202 Miss Linda Blaw

CERT.	EXP.
13/8/85	20/6/85

1985

1985

1985

RECEIVED

RECEIVED

RECEIVED

RECEIVED

RECEIVED

RECEIVED

RECEIVED

RECEIVED

RECEIVED

RECEIVED

RECEIVED

RECEIVED

RECEIVED

RECEIVED

RECEIVED

RECEIVED

RECEIVED

RECEIVED

RECEIVED

RECEIVED

RECEIVED

RECEIVED

RECEIVED

RECEIVED

RECEIVED

RECEIVED

RECEIVED

RECEIVED

RECEIVED

RECEIVED

RECEIVED

RECEIVED

RECEIVED

RECEIVED

RECEIVED

RECEIVED

RECEIVED

RECEIVED

RECEIVED

RECEIVED

RECEIVED

CODE	COMPTÉ	EMPLACEMENT - NOM, PROFESSION, RÉSIDENCE						CATEGORIE BÂTIMENT	SCOLAIRE		VALEUR EN DOLLARS			MUNICIPAL	REMARQUES
		DIV. CAD.	CADASTRE	SUBDIVISION	FRONT	PROFONDEUR	SUPERFICIE		P.	C.	TERRAIN	BÂTISSE	TOTAL		
4203 4603	45415200	Mlle NICOLE FORTIER, TRADUCTRICE 6293 AV NOTRE DAME DE GRACE H4B 1L2						3F							
1001	45415300	6287 AV NOTRE DAME DE GRACE						1021							
2002		10 162	385-2		2160	1RR					61900				
2004		10 162	P387-3		450	2500					11200				
2006		10 162	P386-3		450	2500					11200				
2008		10 162	P385-3		450	800					3600				
2010		10 175	410-1		2260	7400					1,66500				
2012		10 162	387-2		2160	2500					53700				
2014		10 162	386-2		2160	2500					53700				
2999											1,94800				
3001								2A	1	2B1	17900	96300	64200	T R I	
4204 4604		MRS GEORGE TRATT (SHEILA A A CAVANAGH) 6287 AV NOTRE DAME DE GRACE H4B 1L2						5A							
1001	45415400	6281 AV NOTRE DAME DE GRACE						1021							
2002		10 162	P386-3		450	2500					11200				
2004		10 162	P385-3		450	800					3600				
2006		10 162	386-4		2160	2500					53700				
2008		10 162	385-4		2160	1RR					61900				
2010		10 162	387-4		2160	2500					53700				
2999											1,94800				
3001								2A	1	2B1	17900	96300	64200	T R I	
4211 4611		MRS MICHAEL S GRAHAM (ELIZABETH G HUGHES) 6281 AV NOTRE DAME DE GRACES H4B 1L2						5A							
1001	45415500	6275 AVE NOTRE DAME DE GRACE						1021							
2002		10 162	385-5		3100	2500					77500				
2004		10 162	387-5		3100	2500					77500				
2006		10 162	386-5		3100	2500					77500				
2999											2,32500				
3001								2A	1	2B1	21300	49700	71000	T R I	
4204 4604		MR ROY A COULL, ACCOUNTANT 6275 NOTRE DAME DE GRACE H4B 1L2						5A							
1001	45415600	6267 AVE NOTRE DAME DE GRACE						1021							
2002		10 162	416-5		2960	2500					73700				
2004		10 162	415-5		2960	2500					73700				
2006		10 162	414-5		2960	2500					73700				
2999											2,21100				

CODE	COMPTE	EMPLACEMENT - NOM, PROFESSION, RESIDENCE						CATEGORIE BÂTIMENT	SCOLAIRE		VALEUR EN DOLLARS			MUNICIPAL *	REMARQUES	
		DIV. CAD.	CADASTRE	SUBDIVISION	FRONT	PROFONDEUR	SUPERFICIE		TERR.	P. C.	TERRAIN	BÂTISSE	TOTAL			
3001	45415600							2A	1	2B1	20300	46500	66800	T R I		
4202		MRS WILLIAM D G HOPPER (DARLENE MINER) 0 VERSO.														
4602		6267 AV NOTRE DAME DE GRACE H4B 1L2 #48 F.1222 24633 00.29.585														
6400		<i>Correspondance anglaise F.F 17/1/85 G</i>														
1001	45415700							02B								
2002	A-149509	6261 AV NOTRE DAME DE GRACE														
2004	3-9-85	10 162	416-4		2160	2500					53700					
2006		10 162	P415-3		460	2500					11300					
2008		10 162	415-4		2160	2500					53700					
2010		10 162	P414-3		460	2500					11300					
2012		10 162	414-4		2160	2500					53700					
2999		10 162	P416-3		460	2500					11300					
											1,94900					
3001								2A	1	2B1	17900	56400	74300	T C I		
4201		MISS MARIE ANTOINETTE ENGELHARD														
4601		6261 AV NOTRE DAME DE GRACE H4B 1L2 VERSO.														
4202		MRS KELVIN BACCHUS (SHEILA PADMORE)														
4602		2310 MADISON AV #30 H4B 2T6														
1001	45415800							02B								
2002		6257 AVE NOTRE DAME DE GRACE														
2004		10 162	414-2		2160	2500					53700					
2006		10 162	P416-3		460	2500					11200					
2008		10 162	415-3		460	2500					11300					
2010		10 162	P414-3		460	2500					11200					
2012		10 162	416-2		2160	2500					53700					
2999		10 162	415-2		2160	2500					53700					
											1,94800					
3001								2A	1	2B1	17900	46300	64200	T R I		
4204		MR ESTEBAN LORENZO, ARTISTE														
4604		339 CR DE LA COTE ST ANTOINE RESTMOUNT H3Y 2J5														
1001	45415900							02B								
2002		6251 AVE NOTRE DAME DE GRACE														
2004		10 162	416-1		2160	2500					53700					
2006		10 162	415-1		2160	2500					53700					
2008		10 162	414-1		2160	2500					53700					
2999											1,61100					
3001								2A	1	2B1	14800	63000	77800	T R I		
4201		M GUY POMERLEAU														
4601		6251 NOTRE DAME DE GRACE H4B 2N7														
7001		KENSINGTON AVE														
7002		GRAND BOULEVARD														
		MICROFICHE 61-K-07														

45415600

① Martha-Lynn Weeks - Haines RBII

4201 Mrs Weeks ~~Martha Lynn Blair~~

4601 6269 av Notre Dame de Grace

H4B IL2

CERT.	EFF.
5-11-85	3-4-85

CERT.	EFF.
5-11-85	3-4-85

45415700

IAII

4201 Mr. CHRISTOPHER R. LOGAN

4401 6261 NOTRE DAME DE GRACE H4B IL2

4401 A. FRANCIS R. LEGAULT

CERT.	EFF.
5-11-85	3-4-85

356

CODE	COMPTÉ	EMPLACEMENT - NOM, PROFESSION, RESIDENCE						CATEGORIE BAYMENT	SCOLAIRE		VALEUR EN DOLLARS			MUNICIPAL	REMARQUES
		DIV. CAD.	CABASTRE	SUBDIVISION	FRONT	PROFONDEUR	SUPERFICIE		TERR.	TERR.	TERRAIN	BÂTISSE	TOTAL		
1001	45416000 A-134367	6195 AVE NOTRE DAME DE GRACE						0022							
2002		10 163	277-2		2600	4400						1,14400			
2004	17-185	10 163	278-1		2600	3400						62400			
2999												2,02800			
3001		VERSO						2A	1	2B1	10600	67800	86400	T R 1	
4201		M JEAN BERGERON, AVOCAT						1F	1						
4601		6195 NOTRE DAME DE GRACE H4B 1K9													
1001	45416100 A-153828	6191 AV. NOTRE DAME DE GRACE						0022							
2002		10 163	276-3		500	3400						17000			
2004	29-10-85	10 163	276-2		2150	3400						73100			
2006		10 163	277-3		2150	IRR						1,04600			
2008					2650							12000			
2999		10 163	277-4		500	2400						2,06700			
3001		VERSO						2A	1	2B1	19000	51600	70600	T R 1	
4201		MR MICHAEL M M WHITWORTH						1A	1						
4601		6191 AV NOTRE DAME DE GRACE H4B 1K9													
1001	45416200	6185 AVE NOTRE DAME DE GRACE						0022							
2002		10 163	277-5		500	2400						12000			
2004		10 163	276-5		2150	3400						73100			
2006		10 163	277-6		2750	IRR						1,09600			
2008					2160	5000						37000			
2999		10 163	276-4		500	3400						2,06700			
3001		VERSO						2A	1	2B1	19000	49200	60200	T R 1	
4204		MRS KENNETH ADAMS (ALMA MC CRATH)						5A	1						
4604		6185 NOTRE DAME DE GRACE H4B 1K9													
1001	45416300 A-16046	6181 AVE NOTRE DAME DE GRACE						0022							
2002	2-5-85	10 163	276-6												
2004		10 163	277-7												
2006		10 163	276-7												
2008		10 163	277-8												
2010		10 163	278-6												
2012		10 163													
2999												2,62600			
3001		VERSO						2A	1	2B1	24100	62200	86300	T R 1	

45416200

3ATI

45416100

1751

4201 Miss Susan Crotty

4201 Mr Jean Lagasse

4601 6185 av. Notre-Dame des Neiges 448 1K9

4601 6191 Notre-Dame de Grace

1ATI

3751

4202 Mr John Miller

4202 Mlle Louise Jolicoeur

CERT.	EFF.
10-85	16-89

CERT.	EFF.
11-7-69-1087	320

45416000

1ATI

4201 Mr. Annie Zollman

4601 6185 Notre-Dame des Neiges 448 1K9

2ATI

4202 Mme. Gaby Le Gallais - Zollman

CERT.	EFF.
5-26-11-68	320

10-197

SAY-4

80

3400

15000

10-197

SAY-4

80

3400

15000

10-197

SAY-4

80

3400

15000

10-197

SAY-4

80

3400

15000

10-1 10-197 4181 3400 3400 3400 3400 3400

1-31

4201 4181 3400 3400 3400 3400 3400

448 1K9

1-31

10-1 10-197 4181 3400 3400 3400 3400 3400

1-31

10-1 10-197 4181 3400 3400 3400 3400 3400

10-197

SAY-4

80

3400

15000

10-197

SAY-4

80

3400

15000

10-197

SAY-4

80

3400

15000

10-197

SAY-4

80

3400

15000

10-1 10-197 4181 3400 3400 3400 3400 3400

1-31

10-1 10-197 4181 3400 3400 3400 3400 3400

1-31

1-31

10-1 10-197 4181 3400 3400 3400 3400 3400

10-197

SAY-4

80

3400

15000

10-197

SAY-4

80

3400

15000

10-1 10-197 4181 3400 3400 3400 3400 3400

1-31

CODE	COMPTE	EMPLACEMENT - NOM, PROFESSION, RÉSIDENCE					CATEGORIE BÂTIMENT	SCOLAIRE		VALEUR EN DOLLARS			MUNICIPAL	REMARQUES	
		DIV CAD	CADASTRE	SUBDIVISION	FRONT	PROFONDEUR		SUPERFICIE	TERR P	C	TERRAIN	BÂTISSSE			TOTAL
4201 4601 4202 4602	45416300	M JACQUES OP DE BECK 6181 AV NOTRE DAME DE GRACE H4B 1K9					2F								
		MME LOUISE SOHIER 6181 AV NOTRE DAME DE GRACE H4B 1K9					2F								
		VERSO													
1001	45416400	6177 AV NOTRE DAME DE GRACE					0021								
2002 2002 2004 2006 2008 2010 2012 2999	A156799 24-12-85.	10 163	277-10	2300	5000	1,29500									
		10 163	276-8	500	3400	17000									
		10 163	278-7	2800	100	2800									
		10 163	P278-5	2900	2100	58800									
		10 163	277-9	500	3400	17000									
		10 163	276-9	2300	3400	78200									
						2,98300									
3001							2B								
4201 4601 4202 4602		MR EDWARD BARBEZAT 6177 AV NOTRE DAME DE GRACE H4B 1K9					1A								
		MRS G ANN PRICE BARBEZAT					2A								
		5725 DE MILAN BROSSARD J4Z 1A7													
1001	45416500	6165 AVE NOTRE DAME DE GRACE					0021								
2002 2002 2004 2006 2999		10 163	398	2750	13400	4,35700									
				3550	IRR										
		10 163	P277	800	1600	12800									
		10 163	P276	800	3400	27200									
						4,75700									
3001							2A								
4201 4601		DANIEL MORRIS 5165 AV NOTRE DAME DE GRACE H4B 1K9					1A								
7001 7002		BEACONSFIELD AVENUE HINGSTON AVENUE													
1001	45416600	6071 AVE NOTRE DAME DE GRACE					0021								
2002 2002 2004 2999		10 168	P&07	2200	1000	22000									
					1005										
		10 168	906	2200	7500	1,65000									
						1,87000									
3001							2A								
4205 4605 4206 4606		MR BLAIN MARTIN 6071 AV NOTRE DAME DE GRACE H4A 1N3					1A								
		MRS BLAIN MARTIN MERICA DRUMMOND YOUNG 6071 AV NOTRE DAME DE GRACE H4A 1N3					2A								
7001		HAMPTON AVENUE													

CERT.	EFF.
CERT.	EFF.
29/6/85	11/1/85
	334
CERT.	EFF.
11-12-85	1-1-85
	361
CERT.	EFF.
11-2-86	24-12-87
	370

CODE	COMPTE	EMPLACEMENT - NOM, PROFESSION, RÉSIDENCE						CATEGORIE BÂTIMENT	SCOLAIRE		VALEUR EN DOLLARS			MUNICIPAL	REMARQUES
		DIV. CAD.	CADASTRE	SUBDIVISION	FRONT	PROFONDEUR	SUPERFICIE		TERR.	P. C.	TERRAIN	BÂTISSE	TOTAL		
1001	45416700	5981 AVE NOTRE DAME DE GRACE						021							
2002		10	170	P349	2650	7616									
2002						7630	2,02000								
2004		10	170	349-1	2200	10000	2,33500								
2004					2260	IRR									
2006		10	170	349-2	460	7000	31500								
2999							4,67000								
3001								2A	1	2B1	29200	57400	86600	T R I	
4212		M ROBERT ELIE, MEDECIN													
4612		5981 AV NOTRE DAME DE GRACE H4A 1M9													
1001	45416800	5975 AVE NOTRE DAME DE GRACE						021							
2002		10	170	P349	2600	7633	1,98500								
2004		10	170	349-3	460	7000	31500								
2006		10	170	349-4	2160	IRR	2,28500								
2006					2600	10000									
2999							4,58500								
3001								2A	1	2B1	28600	52900	81500	T R I	
4201		MR ROY PARSONS													
4601		5975 AV NOTRE DAME DE GRACE H4A 1M9													
4202		MRS ROY PARSONS (NOELLA SHORGAN)													
4602		5975 AV NOTRE DAME DE GRACE H4A 1M9													
1001	45416900	5971 AVE NOTRE DAME DE GRACE						021							
2002		10	170	349-6	460	7000	31500								
2004		10	170	349-5	2160	10000	2,28500								
2004					2600	IRR									
2999							2,60000								
3001								2A	1	2B1	23900	57400	81300	T R I	
4201		MME GINETTE DESJARDINS-OLIVIER													
4601		5971 AV NOTRE DAME DE GRACE H4A 1M9													
1001	45417000	5963 AV NOTRE DAME DE GRACE						021							
2002		10	170	349-7	4600	7000	31500								
2004		10	170	349-8	2200	IRR	1,95900								
2004					1830										
2999							2,27400								
3001								2A	1	2B1	22900	60500	83400	T R I	
4203		MME MONIQUE CHAGNON, INFIRMIERE													
4603		5963 AV NOTRE DAME DE GRACE H4A 1M9													
		MICROFICHE 61 N-07													

45416900

1811

4201 Mrs Lindsay Wood-Harrison

4601 5971 Notre-Dame-de-Grace av. H4A 1M9

3011

4302 Mrs Elizabeth Gervais

CRR.	EFF.
5885	186185

10 110 186-6

10 110 186-3

10 110 186-6

10 110 186-3

575000

100000

575000

4201 45-11000 PARI VA MOIR. NIVE DE CIVIL

1031

4201 PARI VA MOIR. NIVE DE CIVIL

H4A 1M9

1031

10 110 186-6

10 110 186-3

575000

100000

575000

575000

100000

575000

4201 PARI VA MOIR. NIVE DE CIVIL

1031

4201 PARI VA MOIR. NIVE DE CIVIL

H4A 1M9

1031

4201 PARI VA MOIR. NIVE DE CIVIL

H4A 1M9

1031

4201 PARI VA MOIR. NIVE DE CIVIL

1031

10 110 186-6

10 110 186-3

10 110 186-6

575000

100000

575000

575000

100000

575000

4201 PARI VA MOIR. NIVE DE CIVIL

1031

4201 PARI VA MOIR. NIVE DE CIVIL

H4A 1M9

1031

4201 PARI VA MOIR. NIVE DE CIVIL

1031

10 110 186-6

10 110 186-3

10 110 186-6

575000

100000

575000

575000

100000

575000

4201 PARI VA MOIR. NIVE DE CIVIL

1031

10 110 186-6

10 110 186-3

4201 PARI VA MOIR. NIVE DE CIVIL

1031

CODE	COMPTE	EMPLACEMENT - NOM, PROFESSION, RÉSIDENCE						CATEGORIE BÂTIMENT	SCOLAIRE		VALEUR EN DOLLARS			MUNICIPAL	REMARQUES	
		DIV CAD	CADASTRE	SUBDIVISION	FRONT	PROFONDEUR	SUPERFICIE		TERR	P. C.	TERRAIN	BÂTISSSE	TOTAL			
1001	45417050	5955 AV NOTRE DAME DE GRACE						1021								
2002	A-134580 164-85.	10	170	349-9	6690	9760	3,17100									
3001	A-146228 87-85.	MRS KENNETH R ENKINS (BERZE J BASSETT)						2A	1	281	29100	78400	107500	T R I		
4211		5955 AV NOTRE DAME DE GRACE H4A 1M7						5A								
4611		ROYAL AV														
7001																
1001	45417200	5891 AVE NOTRE DAME DE GRACE						1021								
2002		10	170	723	4500	9300	1,93500									
2003					760	2650	20800									
2999							2,14300									
3001		MME RICHARD THIBault (MICHELINE LARACHE)						2A	1	281	19700	63600	83300	T R I		
4201		5891 NOTRE DAME DE GRACE H4A 1M7						2F								
4601																
1001	45417300	5883 AV NOTRE DAME DE GRACE						1021								
2002		10	170	722	2600	7360	1,91100									
3001		MR CHARLES A MYLES, EXECUTIVE						2A	1	281	17500	51600	69100	T R I		
4211		5883 AV NOTRE DAME DE GRACE H4A 1M7						2A								
4611																
1001	45417400	5861 AVE NOTRE DAME DE GRACE						1021								
2002		10	170	721	2500	9900	2,47500									
3001		M JACQUES NEPVEU						2A	1	281	22700	64900	87600	T R I		
4201		5861 NOTRE DAME DE GRACE H4A 1M7						1F								
4601		MME SYLVIE PERRON						3F								
4202																
1001	45417500	5875 AVE NOTRE DAME DE GRACE						1021								
2002		10	170	720	2500	990	2,66100									
2002					IRR	IRR										
3001		M YVES PROVOST						2A	1	281	20800	58500	79300	T R I		
4201		5875 AV NOTRE DAME DE GRACE H4A 1M7						1F								
4601																

45417050

SAT 1

4201 Mmes. Clément, Anne H. Archfield

4601 5955 av. Notre-Dame-de-Grâce

H4A 1M9

ANNULÉ

CERT.	EPP.
15/10/85	17/10/85

45417050

SAT 1

4201 M. Clément, Maurice

4601 5955 av. Notre-Dame-de-Grâce H4A 1M9

SAT 1

4202 M. Clément, Maurice

5955 AV. NOTRE-DAME-DE-GRACE

H4A 1M9

CERT.	EPP.
15/10/85	17/10/85

CODE	COMPTÉ	EMPLACEMENT - NOM, PROFESSION, RÉSIDENCE						CATEGORIE BÂTIMENT	SCOLAIRE		VALEUR EN DOLLARS			MUNICIPAL	REMARQUES	
		DIV. CAD.	CADASTRE	SUBDIVISION	FRONT	PROFONDEUR	SUPERFICIE		TERR.	P. C.	TERRAIN	BÂTISSE	TOTAL			
4202	45417500	Mlle MADELEINE MORIN						3F								
1001	45417600	5873 AVE NOTRE DAME DE GRACE						1022								
2002		10 170	719		2500	IRR					2,83000					
2002					IRR	10000										
3001								2A	1	2B1	22100	58600	80700	T R I		
4201		M. ANDRÉ BRASSARD, PROFESSEUR						1F								
4601		5873 AV NOTRE DAME DE GRACE H4A 1A7														
1001	45417700	5867 AVE NOTRE DAME DE GRACE						1022								
2002		10 170	718		2000	11000					2,20000					
2004		10 171	451		500	11000					55000					
2999											2,75000					
3001								2A	1	2B1	23700	63600	87300	T R I		
4201		MME YVAN MAJOR (LOUISE COUPAL)						5F								
4601		5867 NOTRE DAME DE GRACE H4A 1A7														
1001	45417800	5865 AVE NOTRE DAME DE GRACE						1022								
2002		10 171	950		2900	11000					3,19000					
3001								2A	1	2B1	27500	65500	93000	T R I		
4201		MR IAN JAMES WAINBRIGHT						1A								
4601		5865 NOTRE DAME DE GRACE H4A 1A7														
4202		MRS IAN JAMES WAINBRIGHT (MARGARET ANNE MARCHINGTON)						2A								
4602		5865 NOTRE DAME DE GRACE H4A 1A7														
1001	45418000	5855 AVE NOTRE DAME DE GRACE						1022								
2002		10 171	310		2500	11000					2,75000					
2004		10 171	311		2500	11000					2,75000					
2999											5,50000					
3001								2A	1	2B1	47500	56400	103900	T R I		
4201		MRS ROBERT LEWIS LEVINE (SYLVIA GLEN)						4A								
4601		5855 NOTRE DAME DE GRACE H4A 1M7 F-1222 #4443 J&C 28-385														
6400		Correspondance anglaise F.F. 10/19/85														
1001	45418100	5851 AVE NOTRE DAME DE GRACE						1022								
2002		10 171	309		2500	11000					2,75000					
3001								2A	1	2B1	23700	52800	76500	T R I		

4347300

1AV1

4401 Mr Robert Vanier

4601: 4865 Notre Dame de Grace HYA 1M7

2AV1

4702 Mrs Carol Ann

GENY.	EFF.	370
41-286	44-15	

ONE OFFICE THIS OFFICE IS OPEN

10 1st 44

17 1st 310

5 00 11000

5 00 11000

5 00 11000

5 00 11000

ONE OFFICE THIS OFFICE IS OPEN

ONE OFFICE THIS OFFICE IS OPEN

ONE OFFICE THIS OFFICE IS OPEN

ONE OFFICE THIS OFFICE IS OPEN

10 1st 44

17 1st 310

5 00 11000

5 00 11000

5 00 11000

5 00 11000

ONE OFFICE THIS OFFICE IS OPEN

ONE OFFICE THIS OFFICE IS OPEN

ONE OFFICE THIS OFFICE IS OPEN

ONE OFFICE THIS OFFICE IS OPEN

10 1st 44

17 1st 310

5 00 11000

5 00 11000

5 00 11000

5 00 11000

ONE OFFICE THIS OFFICE IS OPEN

ONE OFFICE THIS OFFICE IS OPEN

ONE OFFICE THIS OFFICE IS OPEN

ONE OFFICE THIS OFFICE IS OPEN

10 1st 44

17 1st 310

5 00 11000

5 00 11000

5 00 11000

5 00 11000

ONE OFFICE THIS OFFICE IS OPEN

ONE OFFICE THIS OFFICE IS OPEN

CODE	COMPTE	EMPLACEMENT - NOM, PROFESSION, RÉSIDENCE					CATEGORIE BÂTIMENT	SCOLAIRE		VALEUR EN DOLLARS			MUNICIPAL	REMARQUES	
		DIV. CAD	CADASTRE	SUBDIVISION	FRONT	PROFONDEUR		SUPERFICIE	TEMP.	P. C.	TERRAIN	BÂTISSE			TOTAL
4211 4611	45418100	MR PAUL M J DE GOSZTONYI, MANAGER 5851 AVE NOTRE DAME DE GRACE H4A 1M7					1A								
1001	45418200	LOT AV NOTRE DAME DE GRACE					1025								
2002		10 171	314-1		2500	11000									
3001							7A	1	281	17600		17600		TYW 1	
4211 4611		MR PAUL M J DE GOSZTONYI, MANAGER 5051 AV NOTRE DAME DE GRACE H4A 1M7					1A								
6620		PROPRIETE SUJETTE A SURTAXE SUR TERRAIN VAGUE DESSERVI													
1001	45418250	5835 AVE NOTRE DAME DE GRACE					102A								
2002		10 171	314-2		2500	11000									
2004		10 171	P314-3		1508	11000									
2999															
3001							2A	1	281	31000 28800	62500 79000	100500 117000		Ad. R 85-RH-2054 JUL 28-10-85	
4201 4601		MR THOMAS A F CLARKE 5835 AV NOTRE DAME DE GRACE H4A 1M7					1A								
4201 4601		MRS BARBARA GREEN-CLARKE 5835 Ave. Notre Dame de Grace H4A 1M7					2A								
1001	45418350	5831 AVE NOTRE DAME DE GRACE					1025								
2002		10 171	314-4		2500	11000									
2004		10 171	P314-3		9920	11000									
2006		10 171	P314-5		267	11000									
2999															
3001							2A	1	281	35700	78500	114200		TR 1	
4205 4605		MR BALDOMERO PRESSER, PSYCHIATRIST 5831 AV NOTRE DAME DE GRACE H4A 1M7					1A								
4206 4606		MRS BALDOMERO PRESSER (RAQUEL BETSALEL) 5831 AV NOTRE DAME DE GRACE H4A 1M7					2A								
1001	45418450	5825 AV NOTRE DAME DE GRACE					1025								
2002		10 171	P314-5		2233	11000									
2004		10 171	P314-6		1533	11000									
2999															
3001							2A	1	281	35700	78500	114200		TR 1	
4201 4601		M MARCEL LEGRAND 5825 AV NOTRE DAME DE GRACE H4A 1M7					1A								

VERSO

FEERY.	EFF.
1-2-85	30-11-84

45418250

3511

4201 76111 11111 11111

4601 5835 76111 - 11111 11111 11111

DATE	AMOUNT
12/18/85	256.85

DATE	AMOUNT	CHEQUE NO.	BANK	DEBIT	CREDIT	BALANCE
12/18/85	256.85					
12/19/85	111.11					
12/20/85	111.11					
12/21/85	111.11					
12/22/85	111.11					
12/23/85	111.11					
12/24/85	111.11					
12/25/85	111.11					
12/26/85	111.11					
12/27/85	111.11					
12/28/85	111.11					
12/29/85	111.11					
12/30/85	111.11					
12/31/85	111.11					

CODE	COMPTE	EMPLACEMENT - NOM, PROFESSION, RÉSIDENCE						CATEGORIE BÂTIMENT	SCOLAIRE		VALEUR EN DOLLARS			MUNICIPAL	REMARQUES	
		DIV. CAD.	CADASTRE	SUBDIVISION	FRONT	PROFONDEUR	SUPERFICIE		TERR. P. C.	TERRAIN	BÂTISSE	TOTAL				
1001	45410550	5821 AVE NOTRE DAME DE GRACE						4021								
2002		10 171	314-7		2500	11000										
2004		10 171	P314-6													
3001								2A	1	2B1	32900	79300	112200	T R 1		
4201		M ROBERT MASSE, INGENIEUR						1F								
4601		5821 AV NOTRE DAME DE GRACE H4A 1M7														
7001		LANE 174-70														
1001	45419000	5811 AVE NOTRE DAME DE GRACE						4021								
2002		10 174	44-1		4760	2500					1,18800					
2004		10 174	41-1		4760	400					19000					
2006		10 174	42-1		4760	2500					1,18800					
2008		10 174	43-1		4760	2500					1,18800					
2999												3,75400				
3001								2A	1	2B1	34500	49200	83700	T R 1		
4201		MILLE DANIELLE CHAUMONT						1F								
4601		5811 NOTRE DAME DE GRACE H4A 1M7														
7001		MELROSE Av														
7002		5775 AV NOTRE DAME DE GRACE VOIR 4005 MELROSE AV														
7003		WILSON AV														
1001	45419150	5727 AVE NOTRE DAME DE GRACE						4021								
2002		10 175	P506		3765	5950					2,24000					
3001								2A	1	2B1	20600	74700	95300	T R 1		
4201		M MICHAEL C PAQUETTE						1F								
4601		5727 AV NOTRE DAME DE GRACE H4A 1M2														
1001	45419250	5725 AV NOTRE DAME DE GRACE						4021								
1002																
2002		10 175	P506		035	6100					2100					
2004		10 175	P507		3800	6100					2,31800					
2999												2,33900				
3001								2A	1	2B1	21500	72800	94300	T R 1		
4202		MR STEVEN BLAU						1A								
4602		5725 AV NOTRE DAME DE GRACE H4A 1M2														
4203		MRS STEVEN BLAU (BRENDA KAYLOR)						2A								
4603		5725 AV NOTRE DAME DE GRACE H4A 1M2														
		MICROFICHE 81 C-08														

VERS0.

45417250

3FII

4201 Mlle. Maria Teresa Ingoliardi

4001 5725 Notre-Dame de Grâce HYH1792

1FII

4302 M. Mircea - Mitch Mode

AEK20

GERM.	EFF.
20/1/8	20/1/8

10 128	2000	300	5100	10000
10 128	2000	300	5100	10000

ADMISSION BASE DE MONTREAL DE SERVICE (100)

ADMISSION BASE DE MONTREAL DE SERVICE (100)

10 128	2000	300	5100	10000
--------	------	-----	------	-------

ADMISSION BASE DE MONTREAL DE SERVICE (100)

10 128	2000	300	5100	10000
10 128	2000	300	5100	10000

ADMISSION BASE DE MONTREAL DE SERVICE (100)

10 128	2000	300	5100	10000
10 128	2000	300	5100	10000
10 128	2000	300	5100	10000
10 128	2000	300	5100	10000

ADMISSION BASE DE MONTREAL DE SERVICE (100)

ADMISSION BASE DE MONTREAL DE SERVICE (100)

ADMISSION BASE DE MONTREAL DE SERVICE (100)

ADMISSION BASE DE MONTREAL DE SERVICE (100)

10 128	2000	300	5100	10000
--------	------	-----	------	-------

ADMISSION BASE DE MONTREAL DE SERVICE (100)

CODE	COMPTE	EMPLACEMENT - NOM, PROFESSION, RÉSIDENCE					CATEGORIE BÂTIMENT	SCOLAIRE		VALEUR EN DOLLARS			MUNICIPAL	REMARQUES	
		DIV. CAD.	CADASTRE	SUBDIVISION	FRONT	PROFONDEUR		SUPERFICIE	TERR. P. C.	TERRAIN	BÂTISSE	TOTAL			
1001	45419400	5717 AVE NOTRE DAME DE GRACE					1021								
2002		10 175	508		3800	9500	3,61000								
3001								2A	1	2B1	33100	65600	98700	T R I	
4202		M LUC MARCHAND					17								
4602		5717 AV NOTRE DAME DE GRACE H4A 1K2													
4203		MME LUC MARCHAND (FRANCINE CLOUTIER)					5F								
4603		5717 AV NOTRE DAME DE GRACE H4A 1K2													
7001		HARVARD AVENUE													
1001	45419500	5669 AVE NOTRE DAME DE GRACE					1021								
2002		10 175	571		3800	9500	3,61000								
3001								2A	1	2B1	40400	48500	88900	T R I	
4201		M MICHEL ERNEST BERJAY, MEDECIN					1F								
4601		5669 AV NOTRE DAME DE GRACE H4A 1K1													
7001		OXFORD AVENUE													
7002		AVENUE MARCIL													
1001	45419600	5591 AVE NOTRE DAME DE GRACE					1021								
2002		10 176	287		4000	10000	3,98300								
2002					3942										
3001								2A	1	2B1	38700	50900	89600	T R I	
4201		MME LOUISE BRUNET-NELSON					2F								
4601		5591 AV NOTRE DAME DE GRACE H4A 1L6													
1001	45419700	5585 AVE NOTRE DAME DE GRACE					1021								
2002		10 176	288		3100	10000	3,10000								
3001								2A	1	2B1	30200	46100	76300	T R I	
4201		M LOUIS CHARBONNEAU					1F								
4601		5585 AV NOTRE DAME DE GRACE H4A 1L6													
4202		MME BONITA KAPLAN-CHARBONNEAU					2F								
1001	45419800	5575 AVE NOTRE DAME DE GRACE					1021								
2002		10 176	289		3100	10000	3,13600								
2002					3180										
3001								2B	1	2B1	30700	82600	113300	T R I	

CODE	COMPTE	EMPLACEMENT - NOM, PROFESSION, RÉSIDENCE						CATEGORIE BÂTIMENT	SCOLAIRE	VALEUR EN DOLLARS			MUNICIPAL	REMARQUES	
		DIV. CAD.	CADASTRE	SUBDIVISION	FRONT	PROFONDEUR	SUPERFICIE			TERR. P. C.	TERRAIN	BÂTISSSE			TOTAL
4201 4601 4202 4602	45419800	M CLAUDE LABRECQUE 408, MEDECIN 5575 AVE NOTRE DAME DE GRACE H4A 1L6 MME MADELEINE LABRECQUE 408 5575 N D DE GRACE #2 H4A 1L6													
1001 2002 2002 3001	45419900	5565 AVE NOTRE DAME DE GRACE 10 176 A164 3450 10133 3,49300 10116													
4201 4601 4202 4602 4211 4611		MR DIMITRIOS TROULIS, RESTAURATEUR 5565 AV NOTRE DAME DE GRACE H4A 1L6 MRS DIMITRIOS TROULIS (MARIA SPANOUDAKIS) 5565 AV NOTRE DAME DE GRACE H4A 1L6 MME JEAN LESSARD, (FLORENCE JACQUES) 5565 AV NOTRE DAME DE GRACE H4A 1L6													
1001 2002 2002 3001	45420000	5555 AVE NOTRE DAME DE GRACE 10 176 A165 3450 10116 3,40600 10092													
4201 4601		MRS ALLAN SERCOVITCH (EVELYN TINKOFF) 5555 AV NOTRE DAME DE GRACE H4A 1L6													
1001 2002 2002 3001	45420010	5551 AV NOTRE DAME DE GRACE 10 176 A166 3100 10092 3,12600 3084 10075													
4204 4604 7001 7002		M ALPHONSE DE LA DURANTAYE, GERANT 5551 AV NOTRE DAME DE GRACE H4A 1L6 OLD ORCHARD AVENUE AVENUE GIROUARD													
1001 2002 2004 2006 2006 2010 2012 2014	45420020	LOT AV NOTRE DAME DE GRACE 10 61 237-P71 10 61 237-72 10 61 237-73 10 61 237-74 10 61 237-P50 10 61 237-P49 10 61 237-48													

CODE	COMPTE	EMPLACEMENT - NOM, PROFESSION, RÉSIDENCE					CATEGORIE BÂTIMENT	SCOLAIRE	VALEUR EN DOLLARS			MUNICIPAL	REMARQUES		
		DIV. CAD.	CADASTRE	SUBDIVISION	FRONT	PROFONDEUR			SUPERFICIE	TERR. P. C.	TERRAIN			BÂTISSE	TOTAL
2016	45420020	10 61		237-47											
2018		10 61		237-46											
2020		10 61		237-P45											
2022		10 61		237-42-P1											
2024		10 61		237-42-P1	1350	IRR				80600					
2024					331	IRR									
2026		10 61		237-43-1	3316	9500				3,15000					
2028		10 61		237-44-1	3616	9500				3,43500					
2029		10 61		237-16-1	1550	9500				1,52500					
2029						IRR									
2999										40,10000					
3001								68	2B1	I		I	E04	204-1	
4204		PROVINCE DE QUÉBEC MINS DE LA VOIRIE.													
4604		255 BL CREMAZIE E #800 H2M ILS													
1001	45420030	LOT ARR AVE NOTRE DAME DE GRACE													
2002		10 P61			800	37000									
2002					7331	IRR				16,85500					
3001								68	2B1	I		I	E04	204-1	
4204		PROVINCE DE QUÉBEC MINS DE LA VOIRIE.													
4604		255 BL CREMAZIE E #800 H2M ILS													
1001	45420100	PTIE 5435-75 AVE NOTRE DAME DE GRACE													
1002		4025 AVE GIROUARD													
2001		10 61		237-31-1	3320	9500				3,15000					
2002		10 61		237-32-1	3320	9500				3,15000					
2003		10 61		237-33-1	3320	9500				3,15000					
2004		10 61		237-34-1	3320	9500				3,15000					
2005		10 61		237-35-1	3320	9500				3,15000					
2006		10 61		237-36-1	3320	9500				3,15000					
2007		10 61		237-37-1	3320	9500				3,15000					
2008		10 61		237-38-1	3320	9500				3,15000					
2009		10 61		237-39-1	3320	9500				3,15000					
2010		10 61		237-40-1	3320	9500				3,15000					
2011		10 61		237-41-1	3320	9500				3,15000					
2012		10 61		237-P42-1	1960	IRR				2,34400					
2012					3333	9500									
2013		10 61		237-P45	6000	37415				22,85700					
2013						38200									
2014		10 61		237-P49	1057	IRR				47100					
2015		10 61		237-P50	3333	9900				3,29600					
2015						IRR									
2016		10 61		237-51	3333	9900				3,30000					
2017		10 61		237-52	3333	9900				3,30000					
2018		10 61		237-53	3333	9900				3,30000					
2019		10 61		237-54	3333	9900				3,30000					
2020		10 61		237-55	3333	9900				3,30000					
2021		10 61		237-56	3333	9900				3,30000					
2022		10 61		237-57	3333	9900				3,30000					

CODE	COMPTES	EMPLACEMENT - NOM, PROFESSION, RÉSIDENCE							CATEGORIE BÂTIMENT	SCOLAIRE		VALEUR EN DOLLARS			MUNICIPAL	REMARQUES		
		DIV. CAD	CADASTRE	SUBDIVISION	FRONT	PROFONDEUR	SUPERFICIE	TERR.		P. C.	TERRAIN	BÂTISSE	TOTAL					
2023	45420100	10 61		237-58	3333	9900	3,30000											
2024		10 61		237-59	3333	9900	3,30000											
2025		10 61		237-60	3333	9900	3,30000											
2026		10 61		237-61	3340	10100	3,36300											
2026						10090												
2027		10 61		237-62	3340	10070	3,35600											
2027						10070												
2028		10 61		237-63	3340	10070	3,35900											
2028						10040												
2029		10 61		237-64	3340	10070	3,34200											
2029						10020												
2030		10 61		237-65	3340	10020	3,33500											
2030						9911												
2031		10 61		237-66	3340	9911	3,32700											
2031						9909												
2032		10 61		237-67	3340	9909	3,32000											
2032						9906												
2033		10 61		237-68	3380	9906	3,34600											
2033						9902												
2034		10 61		237-69	3380	9902	3,33900											
2034						9901												
2035		10 61		237-70	3380	9901	3,33200											
2035						9810												
2036		10 61		237-P71	2138	9803	2,67100											
2036					3270	IRR												
2999							132,69800											
3001								18	281	597000	1477000	2074000	E17	204-13				
4204		LA COMMISSION DES ECOLES CATHOLIQUES DE MONTRÉAL																
4604		3737 SHERBROOKE E HIX 383																
6001		ÉCOLE NOTRE DAME DE GRACE																
1001	45420200	GROUND NOTRE DAME DE GRACE																
1002	A-146141	5375 AVE NOTRE DAME DE GRACE																
	5-7-85.																	
2002		10 P61			9600	IRR	36,65600											
2002					2500	55960												
2004		10 P61			186.24 186.24	101.99 101.99	24700 24700											
2004						94.79 94.79	24400 24400											
2005		10 P61			6400	37520	26,74300											
2005					9110	IRR												
2999							31,175.00											
							188,62900											
3001								18	281	309900	649000	958900	E16	204-12				
4204		LES DOMINICAINS OU FRÈRES PRÊCHEURS DE MONTRÉAL																
4604		5375 AV NOTRE DAME DE GRACE N48 112																
6001		MAISON PROVINCIALE																
1001	45420300	5375 NOTRE DAME DE GRACE																
2002		10 P61			IRR	IRR	79,05300											
		MICROFICHE 61 G-08																

CERT.	EFF.
6/1/85	5/7/85
	352

moins plus parties
aux 43547660

CODE	COMPTÉ	EMPLACEMENT - NOM, PROFESSION, RÉSIDENCE							CATEGORIE BÂTIMENT	SCOLAIRE		VALEUR EN DOLLARS			MUNICIPAL	REMARQUES
		DIV. CAD.	CADASTRE	SUBDIVISION	FRONT	PROFONDEUR	SUPERFICIE	TERR.		TERR.	BÂTISSE	TOTAL				
3001	45420300								1B	2B1	712500	933000	1644500	E 11	204-8	
4201		LA FABRIQUE DE LA PAROISSE NOTRE DAME DE GRACE														
4601		5375 NOTRE DAME DE GRACE H4A 1L2														
7001		5319 NOTRE DAME DE GRACE VOIR														
7002		4060 DECARIE 43347635														
1001	45420600	5225 AV NOTRE DAME DE GRACE														
2002		10 198	P52		3300	8217	2,79700									
2002						8333										
3001									2A	1 2B1	28800	55600	84400	T R 1		
4201		M. GEORGES ANGLADE, PROFESSEUR														
4601		5225 AV NOTRE DAME DE GRACE H4A 1K8														
7001		MARLOBE AVENUE														
1001	45420700	5171/69 AVE NOTRE DAME DE GRACE														
2002		10 202	100-3		1805	900	16600									
2004		10 202	96		3370	9000	3,16700									
2004					3992	9524										
2999							3,33300									
3001									2B	1 2B1	34800	86500	121300	T R 1		
4201		MRS SAM STEINBERG (ANN COHEN)														
4601		10 SHALMAR #805 TORONTO ONT M5W 1J4														
1001	45420800	5167/65 AVE NOTRE DAME DE GRACE														
2002		10 202	97		3050	9574	2,99900									
2002						10952										
3001									2B	1 2B1	30900	74600	105500	T R 1		
4202		MR ISRAEL HERLICH														
4602		648 MURRAY HILL WESTMOUNT H3Y 2R6														
1001	45420900	5161/57 AVE NOTRE DAME DE GRACE														
2002		10 202	98		3042	10092	3,15700									
2002						10684										
2004		10 202	100-2		3042	400	12200									
2999							3,27900									
3001									2B	1 2B1	33000	06900	119900	T R 1		

CODE	COMPTE	EMPLACEMENT - NOM, PROFESSION, RÉSIDENCE						CATEGORIE BÂTIMENT	SCOLAIRE		VALEUR EN DOLLARS			MUNICIPAL	REMARQUES	
		DIV. CAD.	CADASTRE	SUBDIVISION	FRONT	PROFONDEUR	SUPERFICIE		TERR.	P. C.	TERRAIN	BÂTISSÉ	TOTAL			
4202 4602	45421300	MR. ISRAEL HERLICH 648 MURRAY HILL WESTMOUNT H3Y 2N6					JA	2								
1001	45421400	5127/25 AVE NOTRE DAME DE GRACE							100							
2002 2002 2004 2999		10 202 114 2530 10580 2,71200 10 202 P115 10936														
3001									28	1	2B1	27100	96200	123300	T R I	
4201 4601		MRS SAM STEINBERG (ANN COHEN) 10 SHALMAR #805 TORONTO ONY H5N 1J4					BA	2								
7001		GREY AVENUE														
1001 1002	45421500	5065 AV NOTRE DAME DE GRACE 4001 GREY AV							100							
2002		10 202 82														
3001									28	1	2B1	33400	91900	125300	T R I	
4211 4611		MR PETER DE BONO, REPRESENTATIVE 5065 AV NOTRE DAME DE GRACE WESTMOUNT H4A 1K2					JA	2								
1001	45421600	5057-55 AV NOTRE DAME DE GRACE							100							
2002 2002 2004 2999		10 202 83 3250 8072 2,71400 10 202 P85 8634 10 202 P85 3250 1000 32500 3,03900														
3001									28	1	2B1	31800	77300	109100	T R I	
4201 4601 4202 4602		Mlle THERESE ZACCARDELLI 5057 NOTRE DAME DE GRACE H4A 1K2 Mlle DANIELLE BARNETT 3236 7E RUE LAVAL H7V 1N3					3 3F	1 2								
1001	45421700	5053-51 AV NOTRE DAME DE GRACE							100							
2002 2002 2004 2999		10 202 84 2700 8634 2,39400 10 202 P85 9100 10 202 P85 2220 1000 22200 2,61600														
3001									28	1	2B1	27300	80300	107600	T R I	

CODE	COMPTE	EMPLACEMENT - NOM, PROFESSION, RÉSIDENCE						CATEGORIE BÂTIMENT	SCOLAIRE		VALEUR EN DOLLARS			MUNICIPAL	REMARQUES	
		DIV CAD	CADASTRE	SUBDIVISION	FRONT	PROFONDEUR	SUPERFICIE		TERR	P. C.	TERRAIN	BÂTISSE	TOTAL			
4201 4601 4202	45421700	M PHILIPPE LEMAY 516 UNIVERSITY LOS ALTOS CALIFORNIA U S A 94022 MME GILBERTE JEMERS-LEMAY						1 2F								
7001 7002 7003 7005		LIMITES EST DEBUT DE MONKLAND AV BL DECARIE RUELLE														
1001 2002 3001	45421900	LOT MONKLAND AVE 10 60 P4 3000 9900 2,77700														
4204 4604		PROVINCE DE QUEBEC MINS DE LA VOIRIE 255 BL CREMAZIE E #300 M2M ILS						9F								
1001 2002 3001	45421900	LOT MONKLAND AVE 10 60 5 3000 9900 2,97000														
4204 4604		PROVINCE DE QUEBEC MINS DE LA VOIRIE 255 BL CREMAZIE E #300 M2M ILS						9F								
1001 2002 3001	45422000	LOT MONKLAND AVE 10 60 6 3000 9900 2,97000														
4204 4604		PROVINCE DE QUEBEC MINS DE LA VOIRIE 255 BL CREMAZIE E #300 M2M ILS						9F								
1001 2002 3001	45422100	LOT MONKLAND AVE 10 60 7 3000 9900 2,97000														
4204 4604		PROVINCE DE QUEBEC MINS DE LA VOIRIE 255 BL CREMAZIE E #300 M2M ILS						9F								
1001 2002 3001	45422200	LOT MONKLAND AVE 10 60 8 3000 9900 2,97000														

CODE	COMPTE	EMPLACEMENT - NOM, PROFESSION, RÉSIDENCE					CATEGORIE BÂTIMENT	SCOLAIRE		VALEUR EN DOLLARS			MUNICIPAL	REMARQUES		
		DIV. CAD.	CADASTRE	SUBDIVISION	FRONT	PROFONDEUR		SUPERFICIE	TERR. P. C.	TERRAIN	SÂTISSE	TOTAL				
4204 4604	45422200	PROVINCE DE QUEBEC MINS DE LA VOIRIE 255 BL CREMAZIE E 8600 H2M ILS					9F	1								
1001 2002 2002 3001	45422300 A-138467 28-3-85	LOT MONKLAND AVE 10 68 9 VERSO 3500 9900 ← 9,948.60 <i>pour cadastre et dimensions</i> 3,465.00					68	281	81040		81000.506	1	E04	204-1	CERT. EFF. 2785 28385 340 Pte. Pte. au somme publie Pte. devant de 45422400 - 2630 - 3 43447600 43447700 43447800	
4204 4604	45422400	PROVINCE DE QUEBEC MINS DE LA VOIRIE 255 BL CREMAZIE E 8600 H2M ILS VERSO					9F	1								
1001 2002 2002 3001	45422400 A-138467 28-3-85	LOT MONKLAND AVE 10 62 9 3100 9889 9902 3,067.00 ANNULÉ					68	281	1			1	E04	204-1	CERT. EFF. 2785 28385 340 annulé + parti sur 45422300 et pte. partie au domaine publie	
4204 4604	45422400	PROVINCE DE QUEBEC MINS DE LA VOIRIE 255 BL CREMAZIE E 8600 H2M ILS					9F	1								
1001 2002 2002 3001	45422500 A-138467 28-3-85	LOT MONKLAND AVE 10 62 8 3200 9902 9916 3,171.00 ANNULÉ					68	281	1			1	E04	204-1	CERT. EFF. 2785 28385 340 annulé + parti sur 45422300	
4204 4604	45422500	PROVINCE DE QUEBEC MINS DE LA VOIRIE 255 BL CREMAZIE E 8600 H2M ILS					9F	1								
1001 2002 2002 3001	45422600	5366-68 MONKLAND AVE 10 62 7 3200 9918 9934 3,176.00					28	1 281	17800	69700	87500	T R 1				
4211 4611		MR G JOE YEE, CLEANER 5366 MONKLAND AV H2A 1CA P.O. Box 423 Snowdon Stn. H3X 3X8 #1222 4618 (15-55) 1111					1A	1								
1001 2002 2002 3001	45422700	5370-72 MONKLAND AVE 10 62 6 3200 9934 9950 3,181.00					28	1 281	17800	77100	94900	T R 1				

45422300

4201 La Ville de Montreal - Service des Propriétés Immobilières

4601 507 Pl. d'Assomoi #300 H2Y 2W8

CERT. EPIC
2785 2875
340

45422300

9FE1

2002	10	60	P9	17.57	48.25	150.00
				0.00	44.81	
2004	10	62	P9	31.00	1RR	2,226.00
				9.34	99.34	
2006	10	62	8	32.00	99.34	3,179.00
					99.39	
2008	10	61	P244	1.74	4.63	4.00
				0.00	4.30	
2010	10	61	P245	30.00	1RR	1,239.00
				0.00	78.32	
2012	10	61	P246	30.00	1RR	2,800.00
				1RR	95.20	
2019						9,946.00

CERT. EPIC
2785 2875

CODE	COMPTE	EMPLACEMENT - NOM, PROFESSION, RESIDENCE						CATEGORIE BÂTIMENT	SCOLAIRE		VALEUR EN DOLLARS			MUNICIPAL	REMARQUES
		DIV. CAD.	CADASTRE	SUBDIVISION	FRONT	PROFONDEUR	SUPERFICIE		TERR.	P. C.	TERRAIN	BATISSE	TOTAL		
4201 4601	45422700	M MARC CAMIRANO													
		5372 MONKLAND AV H4A 1C4													
1001	45422800	5380-82 MONKLAND AVE													
2002 2002	A-1443 196-85	10 62 5		3200	9950 9968	3,18600									
3001															
4202 4602		M CLAUDE MARTEL, ARCHITECTE													
		5382 MONKLAND AV H4A 1C4													
1001	45422900	5384-86 MONKLAND AVE													
2002 2002		10 62 4		3200	9968 9982	3,19100									
3001															
4211 4611		M MICHEL KARDOUCHE, COMMERÇANT													
		5384 MONKLAND H4A 1C4													
1001	45423000	5402-04 MONKLAND AVE													
2002 2002	A-155892 26-4-85	10 62 3		3200	9982 9998	3,19400									
3001															
4212 4612		MR MICHEL STARENKY, SPECIALISTE													
4213 4613		5404 AV MONKLAND H4A 1C4													
		MRS MICHEL STARENKY (SYBIL BEAULIEU)													
		5404 AV MONKLAND H4A 1C4													
1001	45423100	5406-08 MONKLAND AV													
2002 2002		10 62 2		3200	9998 10014	3,20100									
3001															
4201 4601		MME ANDREE SIMARD-DUROCHER													
		5406 MONKLAND AV H4A 1C4													
1001	45423200	5416-18 MONKLAND AVE													
2002 2002		10 62 1		3200	10014 10030	3,20700									

45423800

1FT/1

4201 Ed Andre Rivard

4601 10850 E. Avenue H2C 3G4

2FT/1

10018
10019

4203 Marie Renée Messier - Rivard

CERT.	EFF.
5/8/85	19/6/85

10018

10019

10018

10019

10018

10019

10018

10019

CODE	COMPTE	EMPLACEMENT - NOM, PROFESSION, RÉSIDENCE						CATEGORIE BÂTIMENT	SCOLAIRE	VALEUR EN DOLLARS			MUNICIPAL	REMARQUES		
		DIV. CAD.	CADASTRE	SUBDIVISION	FRONT	PROFONDEUR	SUPERFICIE			TERRAIN	BÂTISSSE	TOTAL				
3001	45423200							28	1	281	17900	71700	89600	T R I		
4202		MME LOUISE SAVOIE 1/2						3F								
4602		5416 MONKLAND H9A 1C4														
4203		M CHRISTIAN DESJARDINS 1/4						1F								
4603		5975 PL DE L AUTHION #221 H1M 2#3														
4204		MME CHRISTIAN DESJARDINS (DIANE LABRECQUE 1/4)						2F								
4604		5975 PL DE L AUTHION #221 H1M 2#3														
1001	45423300	5420-22 MONKLAND AVE														
2002		10 63	1		3100	10060	3,11500									
3001								28	1	281	17400	55600	73000	T R I		
4201		MR KENT JEFFERTIES						3A								
4601		5420 MONKLAND AV H9A 1C4														
4202		MRS KENT JEFFERTIES (MARIE FRANCE B GOBEIL)						2A								
4602		5420 MONKLAND AV H9A 1C4														
1001	45423400	5430-32 MONKLAND AV														
2002		10 63	2		3100	10060	3,11500									
3001								28	1	281	17400	53000	70400	T R I		
4204		SUCCESSION MME JOSEPH L CHARBONNEAU-MARIE E F ROBERGE						076								
4604		5432 MONKLAND AV H9A 1C4														
1001	45423500	5434-36 MONKLAND AV														
2002		10 63	3		3100	10060	3,11500									
3001								28	1	281	17400	60600	78000	T R I		
4201		MME ROLLAND LAPORTE (LOUISE BROUILLET)						3F								
4601		5436 MONKLAND AV H9A 1C4														
4202		MME J B CREPEAU (PAULETTE BRISSON)						3F								
4602		5436 MONKLAND AV H9A 1C4														
1001	45423600	5442-44 MONKLAND AV														
2002		10 63	102-1		3250	10050	3,26600									
3001								28	1	281	18200	66100	84300	T R I		
4201		MME PAUL FONTAINE (MARGUERITE PAUZE)						2F								
4601		5442 AV MONKLAND H9A 1C4														
1001	45423700	5446-48 MONKLAND AVE														
		MICROFICHE 61 N-08														

45423600

3FI1

45423400

3FI1

4201 Mlle Lise Laporte

4201 Mlle Genevieve Deschamps

4601 4685 Huxford Boulevard 42 448 211

4601 5430 Montclair HVA 104

5444 Montclair HVA 104 P122 (21-4-85) am

CERT.	EFF.
11-185	2012-85

CERT.	EFF.
21-216	2012-85

ANNUEL

45423600

3FI1

A5300

4201 Mme Marguerite Paize Fontaine

4601 5442 Montclair HVA 104

4202 Mlle Lise Laporte

4602 5444 Montclair HVA 104

CERT.	EFF.	CERT.	EFF.
51815	11175	25785	2012-84

CODE	COMPTÉ	EMPLACEMENT - NOM, PROFESSION, RÉSIDENCE						CATEGORIE BÂTIMENT	SCOLAIRE	VALEUR EN DOLLARS			MUNICIPAL	REMARQUES
		DIV. CAD	CADASTRE	SUBDIVISION	FRONT	PROFONDEUR	SUPERFICIE			TERR. P. C.	TERRAIN	BÂTISSÉ		
2002 2004 2999	45423700	10 63	103-1		3200	10050	3,21600							
		10 63	102-2		050	10050	5000							
3001							3,26600							
4202 4602 4203								28	1 281	18200	68500	86700	T R I	
1001	45423800													
2002 2004 2006 2999		10 63	P37		2650	10050	2,66300							
		10 63	P103		100	10060	10000							
		10 63	36		3100	10060	3,11500							
							5,87800							
3001								28	1 281	32800	82200	115000	T R I	
4201 4601														
1001	45424100													
2002 2004 2006 2008 2010 2999		10 63	P37		450	10050	45200							
		10 63	38		3100	10060	3,11500							
		10 63	39		3100	10060	3,11500							
		10 63	40		3100	10060	3,11500							
		10 63	41		3100	10060	3,11500							
							12,91200							
3001								68	281	104600		104600	E06 209-3	
4201 4601														
7001														
1001	45424200													
2002 2004 2999		10 176A	P162		7080	13240	9,34500							
		10 176A	P163		7080	685	47500							
							9,82000							
3001								41	2 281	79500	401400	480900	T C I	
4201 4601														
1001	45424300													

VERSÔ

SOCIÉTÉ DE DÉVELOPPEMENT FAMOUS PLAYERS
~~110 BLOOR ST E TORONTO ONT M5S 2X2~~
 100 Simcoe Toronto Ont M5H 3G2 F1022 4303 (1/12/84)ae.

4544200

CFNI

4201 2320-4824 Quebec Inc.
4601 5115 Queen Mary #570 H3X 1V5

CERT.	EFF.
2-18-85	4-6-85

MEK20

11 120	8150	3 00	1000	0711000
12 120	8150	3 00	1000	0711000

11 120-85 000000 725

11 120-85

11 120-85 000000 725
 11 120-85 000000 725

11 120	8150	3 00	1000	0711000
12 120	8150	3 00	1000	0711000
11 120	8150	3 00	1000	0711000
12 120	8150	3 00	1000	0711000

11 120-85

11 120-85 000000 725
 11 120-85 000000 725

11 120	8150	3 00	1000	0711000
12 120	8150	3 00	1000	0711000
11 120	8150	3 00	1000	0711000

11 120-85

11 120-85 000000 725
 11 120-85 000000 725

11 120	8150	3 00	1000	0711000
12 120	8150	3 00	1000	0711000

11 120-85

CODE	COMPTÉ	EMPLACEMENT - NOM, PROFESSION, RÉSIDENCE					CATEGORIE BÂTIMENT	SCOLAIRE		VALEUR EN DOLLARS			MUNICIPAL *	REMARQUES	
		DIV. CAD.	CADASTRE	SUBDIVISION	FRONT	PROFONDEUR		SUPERFICIE	TERR.	P. C.	TERRAIN	BÂTISSE			TOTAL
2002	45424300	10 176	A24-2		2700	11830	3,19100								
2004	V.L.	10 176	A25-1		1125	11820	1,33000								
2006		10 176	A25-2		3625	11820	4,28500								
2999							8,80600								
3001								3B	1	2B1	71300	240900	312200	T S 1	
4201		VILLE MARIE DE BOUCHERVILLE													
4601		4300 BL DE MAISONNEUVE O #627 WESTMOUNT H3Z 1K5													
4202		VILLE HELENE BEIGUE													
4602		31 PAGNUELO OUTREMONT H2V 3B5													
5701		ATT N DE BOUCHERVILLE TRUST GENERAL CANADA													
5702		1100 UNIVERSITY 9E ETAGE H3B 2G7													
1001	45424400	5524-28 MONKLAND AV													
1002	V.L.	4267 OLD ORCHARD AV													
2002		10 176A	26		5000	11820	5,91000								
3001								4A	1	2B1	47900	185800	232900	T S 1	
4201		MR HOC CHING DAVID DO													
4601		1797 ST DENIS H2X 3K7													
6400		69 D'Auteuil Québec G1A 4C2 #1222(5644) 121286 Ag													
7001		CORRESPONDANCE ANGLAISE													
7001		OLD ORCHARD AVE													
1001	45424500	5550-58 MONKLAND AV													
1002	V.L.	4266 OLD ORCHARD AV													
2002		10 176A	73		4770	11820	5,65600								
2002					4800										
2004		10 176A	72		5000	11870	5,91000								
2006		10 176A	P71		9800	080	3900								
2999							11,60500								
3001								4A	2	2B1	94400	286300	380700	T S 1	
4201		125002 CANADA LTEE													
4601		5810 CH DE LA COTE ST LUC H3V H3X 2G3													
1001	45424600	LOT MONKLAND													
2002		10 176B	1		IRR	IRR	2000								
3001								6B		2B1	1			1 E06 204-2	
4201		LA VILLE DE MONTRÉAL - SERVICE DE LA GESTION IMMOBILIERE													
4601		507 PLACE D'ARMES #300 MONTRÉAL H2Y 2W8													
7001		AVE MARCIL													
		MICROFICHE 61 P-08													

CODE	COMPTÉ	EMPLACEMENT - NOM, PROFESSION, RESIDENCE						CATEGORIE BÂTIMENT	SCOLAIRE		VALEUR EN DOLLARS			MUNICIPAL	REMARQUES	
		DIV. CAD	CADASTRE	SUBDIVISION	FRONT	PROFONDEUR	SUPERFICIE		TERR.	P. I. C.	TERRAIN	BÂTISSE	TOTAL			
1001	45424700	5624-32 MONKLAND AV														
2002		10 176	290		IRR	IRR										
3001								4A	2	2B1	18400	59400	77800	T	C 1	
4201		LEONARD CHRISTIAN SHERMAN REALTIES N A INC						CA								
4601		P O BOX 991 MAIN POST OFFICE CORNWALL ONT K6H 5V1														
7001		OXFORD AVE														
1001	45424800	5654 MONKLAND AV														
2002		10 175	430		3800	9800										
3001								4B	1	2B1	30200	126800	157000	T	C 1	
4201		M PIERRE GERBAUX						1F								
4601		4304 OXFORD H4A 246 327 Roslyn, Westmount H3Z 2 L7														
4202		MME PIERRE GERBAUX (ALINE LAUZON)						2F								
4602		4304 OXFORD H4A 246 327 Roslyn, Westmount H3Z 2 L7 (E12007 4734 96.23-7-85)														
1001	45424900	5660 AV MONKLAND														
2002		10 175	629		3800	9800										
3001								4B	2	2B1	30200	28800	59000	T	C 1	
4201		PLANTEL COMPANY LIMITED						CA								
4601		5660 AV MONKLAND H4A 1E4														
1001	45425000	5672 MONKLAND AVE														
2002		10 175	628-2		3100	9800										
3001								4A	1	2B1	24600	19200	43800	T	S 1	
4201		MR DIAMANTE MATTA, TECHNICIEN						1A								
4601		5672 MONKLAND AV H4A 1E4														
1001	45425100	5674 MONKLAND AVE														
2002		10 175	628-1													
2004		10 175	627-2													
2999							2,89100									
3001								4A	1	2B1	23400	32500	55900	T	C 1	
4201		MRS WILHELMINA KANSTRA-LUBBERS						2A								
4601		4453 AV BELROSE H4A 2S7														
4400		CORRESPONDANCE ANGLAISE														
		MICROFICHE 61 B-09														

CODE	COMPTÉ	EMPLACEMENT - NOM, PROFESSION, RÉSIDENCE						CATEGORIE BÂTIMENT	SCOLAIRE			VALEUR EN DOLLARS			MUNICIPAL	REMARQUES	
		DIV. CAD.	CADASTRE	SUBDIVISION	FRONT	PROFONDEUR	SUPERFICIE		TERR. P. C.	TERRAIN	BATISSE	TOTAL	*				
1001	45425200	5686 MONKLAND AVE															
2002		10 175	627-1		1560	9800											
2004		10 175	626-2		1400	9800											
2999																	
3001																	
4201		MR SAM GITMAN						1A	2								
4601		7023 CLOVER RD COTE ST LUC H4W 1E8															
4202		MRS SAM GITMAN (RYWKA BOCIAN)						2A	2								
4602		7023 CLOVER RD COTE ST LUC H4W 1E8															
1601	45425300	5688-90 MONKLAND AV															
2002		10 175	626-1		2400	9800											
3001																	
4201		COMPAGNIE CROWN TRUST						CF	1								
4601		1130 SHERBROOKE C #200 H3A 2H9															
7001		HARVARD AV.															
1001	45425400	5700 MONKLAND AVE															
2002		10 175	P567		2400	9800											
3001																	
4201		MME LUCILLE SARZANG-CEZAIR						2F	1								
4601		3015 CH DE BRESLAY H3Y 2G7															
1001	45425500	5706 MONKLAND AVE															
2002		10 175	P567		1400	9800											
2004		10 175	P566		1590	9800											
2999																	
3001																	
4201		MR NORMAN BERRY, STOREOWNER						1A	2								
4601		5740 AV REMBRANDT #804 COTE ST LUC H4W 2Z2															
1001	45425600	5730 MONKLAND AV															
2002		10 175	H163		13693	9800											
2002						9796											
3001																	
		MICROFICHE 61 C-09															

CERT.	EFF.
1/10/85	1/1/85
	254

19,100 120,480 739,500

~~19,100 32,900 52,000~~

45425300

7A.I.

4301 *Miss Jean Lile*4601 *4210 Howard H4A 2W7*

CERT.	EFF.	
8-185	11-9-84	

4301 45425300 2000 2000 2000
 4601 45425300 2000 2000 2000

4301 45425300 2000 2000 2000
 4601 45425300 2000 2000 2000

4301 45425300 2000 2000 2000
 4601 45425300 2000 2000 2000

4301 45425300 2000 2000 2000
 4601 45425300 2000 2000 2000

4301 45425300 2000 2000 2000
 4601 45425300 2000 2000 2000

4EB20

4301 45425300 2000 2000 2000
 4601 45425300 2000 2000 2000

4301 45425300 2000 2000 2000
 4601 45425300 2000 2000 2000

4301 45425300 2000 2000 2000
 4601 45425300 2000 2000 2000

4301 45425300 2000 2000 2000
 4601 45425300 2000 2000 2000

4301 45425300 2000 2000 2000
 4601 45425300 2000 2000 2000

4301 45425300 2000 2000 2000
 4601 45425300 2000 2000 2000

CODE	COMpte	EMPLACEMENT - NOM, PROFESSION, RESIDENCE						C	C	C	C	C	C	C	C	C	C	C	C	REMARQUES
		DIV CAD	CADASTRE	SUBDIVISION	FRONT	PROFONDEUR	SUPERFICIE													
4211 4611	45425800	P. OIL LIMITED MTL 1245 SHERBROOKE Q H3G 1G7						CA												
5701 5702		<i>Res Produits Petro-Canada Inc. F1222 (27-2-84) V 3995</i> ATT-ROGER ST AMOR 1508 AV ATWATER H2Z 3A3 <i>348 Dunsmuir Hill Rd (5016), Thorn Hill, Ontario N3B 3B2.</i>																		
7001		WILSON AVE																		
1001	45425900	5760 MONKLAND AVE																		
2002 2002 2004 2004 2006 2999	V.L.	10 175	P504		3300	9742					3,00300									
		10 175	P503		3300	9748					3,08200									
				IRR		9800														
		10 175	S02		3400	9800					3,33200									
											9,41700									
3001																				
4204 4604		MME GUY SAINT PIERRE (MARIELLE CORBEIL) 52 LES HAUTVILLIERS OUTREMONT H2V 4P1						ST												
7001		RUELLE																		
1001	45425950	5790 MONKLAND AVE																		
2002 2004 2006 2999		10 174	P572																	
		10 174	P571																	
		10 174	P570																	
											7,12500									
3001																				
4205 4605		MR JOSEPH LAZAROVIC 5790 MONKLAND H4A 1E9						1A												
4206 4606		MR LUDYK LAZAROVIC 6864 EMERSON RD COTE ST LUC H4B 1G5						1A												
7001 7002		MELROSE AVE RUELLE																		
1001	45426000	5800 MONKLAND AV																		
2001 2001		10 174	580		3715 3700	9500					3,52200									
3001																				
4201 4601		2169 2017 QUÉBEC INC 464 ST JEAN H2Z 2S1 <i>5100 Monkland H 4A 1E9 F1222</i>						CF												
1001	45426035	5920-30 MONKLAND AV																		

CODE	COMPTE	EMPLACEMENT - NOM, PROFESSION, RÉSIDENCE						CATEGORIE BÂTIMENT	SCOLAIRE		VALEUR EN DOLLARS			MUNICIPAL	REMARQUES
		DIV. CAD.	CADASTRE	SUBDIVISION	FRONT	PROFONDEUR	SUPERFICIE		P.C.	TERR.	TERRAIN	BÂTISSE	TOTAL		
2002	45426035	10 171	P315		11521	20000	23,04200								
3001	V.L.							4A	1	281	140000	143000	283000	T C I	
4201		MME VITTORIA TELLAMO-MONTESANO						BF	2						
4601		6264 MAC DONALD AV HAMPSTEAD H3X 2X2													
1001	45426040	5850 MONKLAND AV													
2002		10 171	315-2		10000	20000	20,00000								
3001								4B	2	281	162000	144000	306000	T C I	
4212		SCOTT S RESTAURANTS QUEBEC LIMITED						CA	2						
4612		202 BL TASCHEREAU GREENFIELD PARK J4V 2H4													
1001	45426060	5890 MONKLAND AVE													
2002		10 171	P315		6120	12380	7,53800								
2002					6060	12375									
3001								4E	1	281	67100	313900	375000	T C I	
4204		ESTATE W GEORGE DE BELLE, ARCHITECT						DB	1						
4207		ESTATE ESTATE JOHN E WHITE						DB	1						
4607		5925 MONKLAND AV H4A 167													
5701		ATT MICHAEL LIYWIN													
5702		7266 HUTCHINSON #308 H3N 1Z1 4999 Ste-Catherine O, #250, Westmount H3Z 1T2 F1223 (248-54) V3 3449													
1001	45426150	5900-5920 MONKLAND AVE													
2002		10 171	P315		1000	12375	1,23800								
2004		10 170	P346		10375	12375	12,83900								
2004						12365									
2999							14,07200								
3001								3A	1	281	114000	340800	454800	T R I	
4201		MME ALBERT WIDORSKI VIDOR (JULIE DROZD)						2F	1						
4601		4897 AV KENT H3N 1M4													
6400		CORRESPONDANCE ANGLAISE													
1001	45426250	5940 MONKLAND AVE													
2002		10 170	P346		6225	12365	7,69600								
2002						12360									
3001								3A	1	281	62300	192700	255000	T R I	

45426150

1A12

4201 Mrs. Ray Miller

4601 6635 Maple Road #507, Côte St

Lic. H4W 227

1A12

4202 Mrs. Norman Gauthier

4602 661 Grosvenor Ave, Westmount

H3Y 2S9

CERT. EFF. 10/4/65
10/7/65

CODE	COMPTE	EMPLACEMENT - NOM, PROFESSION, RÉSIDENCE					CATEGORIE BÂTIMENT	SCOLAIRE		VALEUR EN DOLLARS			MUNICIPAL	REMARQUES
		DIV. CAD	CADASTRE	SUBDIVISION	FRONT	PROFONDEUR		SUPERFICIE	TERR. P.	TERR. G.	TERRAIN	BÂTISSE		
4201 4601 7001	45426250	MR PETER JOHN LESSARD 5205 MAYFAIR H4V 2E8 2E8 Fidd...					1A							
1001	45426300	5950-56 MONKLAND AVE												
2002 2004 2999		10 170 742 10 170 741			2500 2500	7500 7500					1,87500 1,87500 3,75000			
3001							4A	1	281	30400 30400	85100 114600	115500 145000	T C	1
4201 4601		MR ALEX ARGENROUDIS, RESTAURATEUR 5950 MONKLAND AV H4A 1G8					1A							
1001	45426400	5960 MONKLAND AVE												
2002 2004 2999		10 170 739 10 170 740			2500 2500	7500 7500					1,87500 1,87500 3,75000			
3001							4A	1	281	26300 26300	223700 43400	250000 67700	T S	1
4201 4601		MR SAM GITMAN 7023 CLOVER RD COTE ST LUC H4W 1E8					1A							
4202 4602		MRS SAM GITMAN (RYFKA BOCIAN) 7023 CLOVER RD COTE ST LUC H4W 1E8					2A							
1001	45426500	5970 MONKLAND AV												
2002 2004 2999		10 170 738 10 170 737			2500 2500	7500 7500					1,87500 1,87500 3,75000			
3001							4A	1	281	26300 26300	116700 56100	153000 82400	T S	1
4201 4601		MR SAM GITMAN 7023 CLOVER RD COTE ST LUC H4W 1E8					1A							
4202 4602		MRS SAM GITMAN (RYFKA BOCIAN) 7023 CLOVER RD COTE ST LUC H4W 1E8					2A							
7001		HAMPTON AVE												
1001	45426510	6054 MONKLAND AV												
2002 2004 2006 2008		10 168 989 10 168 988 10 169 957 10 169 956			6360 IRR 4000 4000	2930 460 2930 460					1,95600 18700 1,17000 18000			
		MICROFICHE 81 F-09												

CODE	COMPTE	EMPLACEMENT - NOM, PROFESSION, RÉSIDENCE					SUPERFICIE	C.C.	D	C	F	S	C	P	C	C	C	VALEUR EN DOLLARS			MUNICIPAL	REMARQUES
		DIV. CAD	CADASTRE	SUBDIVISION	FRONT	PROFONDEUR												TERRAIN	BÂTISSE	TOTAL		
2999	45426510						3,49300															
3001																						
4201																						
4601																						
7001																						
1001	45426520																					
1002																						
2002																						
3001																						
4201																						
4601																						
1001	45426540																					
2002																						
3001																						
4204																						
4604																						
6400																						
7001																						
1001	45426550																					
2002																						
3001																						
4201																						
4601																						
7001																						
7002																						
1001	45426600																					
2002																						
2002																						
2004																						
2999																						
3001																						

CODE	COMPTE	EMPLACEMENT - NOM, PROFESSION, RÉSIDENCE						CATEGORIE BÂTIMENT	SCOLAIRE		VALEUR EN DOLLARS			MUNICIPAL	REMARQUES	
		DIV CAD	CADASTRE	SUBDIVISION	FRONT	PROFONDEUR	SUPERFICIE		TERR.	P. C.	TERRAIN	BÂTISSE	TOTAL			
4201 4601 6001 7001	45426600	SOCIÉTÉ MUNICIPALE D'HABITATION DE MTL 425 SHERBROOKE E H2L 1J9 BAIL EMPHYTEOTIQUE ECHEANCE 10-07-2032 GRAND BOULEVARD						CF								
1001 2002 2002 2004 2004 2999	45426675	6216 MONKLAND AV 10 163 75-4 5200 3100 1,63100 10 163 74-4 2200 3175 70200 3200 2,33300						0061								
3001 4211 4611 6400		MRS SYDNEY A MAC SWEEN (MARTHA G CHRISTOFFERSEN) 6216 MONKLAND AV H4B 1G6 <i>Correspondance anglaise F.F. 10/1/85 J</i>						DA								
1001 2002 2904 2004 2999	45426700	6226 MONKLAND AVE 10 163 74-5 900 8210 32800 10 163 74-6 2600 8292 2,14000 8260 2,45800						0061								
3001 4204 4604 7001		MR WILLIAM A MARTIN, CHEMIST 6226 MONKLAND AV H4B 1G6 KENSINGTON AVE						2A	1	281	15700	48000	63700	T R 1		
1001 2002 2002 2004 2999	45427000	6254 MONKLAND AVE 10 162 339-2 5160 1390 68700 1300 10 162 340-2 5160 2500 1,28800 1,97500						0061								
3001 4201 4601		MRS JEAN EMILE DENIS (SYBIL MURRAY) 6254 MONKLAND AV H4B 1G7						2A	1	281	12400	58000	70400	T R 1		
1001 2002 2004 2004	45427100	6264 MONKLAND AVE 10 162 340-1 5160 2500 1,28700 10 162 339-1 5160 1300 65400 1240						0061								
		MICROFICHE 61 H-09														

CODE	COMPTE	EMPLACEMENT - NOM, PROFESSION, RÉSIDENCE						C.	C.	C.	C.	C.	C.	C.	REMARQUES
		DIV. CAD.	CADASTRE	SUBDIVISION	FRONT	PROFONDEUR	SUPERFICIE								
2999	45427100						1,93900								
3001								2A	1	2B1	12500	39700	52100	T R I	
4201		MISS ANNE BENNETT-DAVIES													
4501		6264 MONKLAND AV H4B 1G7													
6400		<i>Correspondence anglaise F.F. 10/1/85 F.</i>													
7501		MADISON AVE													
7002		WESTHILL AVE													
1001	45427200	6378 MONKLAND AV													
2002		10 156	17-3		3100	2500	77500								
2004		10 156	P18-3		3100	2100	65100								
2006		10 156	16-3		3100	3920	1,06800								
2006						3874									
2999							2,49400								
3001								2A	1	2B1	15900	50100	66000	T R I	
4213		MRS JOSEPH BRASLOFF (SYLVIA NEPORENT)													
4613		6378 MONKLAND H4B 1H1													
1001	45427300	6380 MONKLAND AVE													
2002		10 156	17-2		3100	2500	77500								
2004		10 156	P18-2		3100	2100	65100								
2006		10 156	16-2		3100	3920	1,08500								
2006						3528									
2999							2,51100								
3001								2A	1	2B1	14000	54600	70600	T R I	
4203		MR JAMES BEVAN													
4603		6380 MONKLAND AV H4B 1H1													
7001		BENNY AV													
1001	45427420	6420-6492 MONKLAND AV													
1002		3600-4250 BENNY AV													
1003		4265-3891 CAVENDISH BL													
	V.L.														
2002		10 153A	3		52770	91852	423,88500								
2002					55077	ERR									
2004		10 153	3		ERR	22920	20,62400								
2004					8750	30489									
2006		10 153	4		5990	31027	18,53900								
2006					ERR	26591									
2999							463,24800								
3001								3B	2	2B1	1097000	2062000	3959000	T R I	
		MICROFICHE 51 1-09													

CODE	COMPTE	EMPLACEMENT - NOM, PROFESSION, RÉSIDENCE						CATEGORIE BÂTIMENT	SCOLAIRE		VALEUR EN DOLLARS			MUNICIPAL	REMARQUES	
		DIV. CAD	CADASTRE	SUBDIVISION	FRONT	PROFONDEUR	SUPERFICIE		TERR. P. C.	TERRAIN	BÂTISSE	TOTAL				
4204	45427428	GOUVERNEMENT FEDERAL						9F								
5701		ATT LA SOCIETE CENTRALE D HYPOTHEQUES & DE LOGEMENT														
5702		2350 CH MANELLA V MONT ROYAL H4P 2A4														
6101		OCCUPATION DU DOMAINE PUBLIC				VALEUR	15									
7001		BOUL CAVENDISH														
1001	45427440	6510-90 MONKLAND AVE														
1002	V.L.	3860/4270 CAVENDISH BLVD														
2002		10 153	8		39770	IRR	205,88600									
2002					IRR											
2004		10 153	10		2200	18200	4,00400									
2999							209,89000									
3001								3A	2	ZB1	850000	1182000	2042000	T R I		
4204		GOUVERNEMENT FEDERAL						9F								
4604		1631 AV DE LORIMIER														
5701		ATT LA SOCIETE CENTRALE D HYPOTHEQUES & DE LOGEMENTS														
5702		2350 CH MANELLA V MONT ROYAL H4P 2A4														
6101		OCCUPATION DU DOMAINE PUBLIC				VALEUR	46									
7001		RUELLE														
1001	45427500	6620-30 MONKLAND AVE						1061								
2002		10 152	679-6		3260	8660	2,82400									
2002						8740										
3001								2B	1	ZB1	18000	72500	90500	T R I		
4201		MR ANDREK CHUKLY, ENGINEER						1A								
4601		6630 MONKLAND AV H4B 1H4														
1001	45427600	6632-34 MONKLAND AVE						1061								
2002		10 152	679-5		2500	IRR	2,31600									
2004		10 152	679-4		400	7400	29600									
2999							2,61200									
3001								2B	1	ZB1	16600	73100	89700	T R I		
4211		MME ROBERT PARIZEAU (MONIQUE CHABOT)						5F								
4611		3556 GREY AV H4A 3H6														
1001	45427700	6640-42 MONKLAND AVE						1061								
		MICROFICHE 61 J-09														

CODE	COMPTÉ	EMPLACEMENT - NOM, PROFESSION, RÉSIDENCE						CATEGORIE BÂTIMENT	SCOLAIRE		VALEUR EN DOLLARS			MUNICIPAL	REMARQUES	
		DIV. CAD.	CADASTRE	SUBDIVISION	FRONT	PROFONDEUR	SUPERFICIE		TERR.	F. C.	TERRAIN	BÂTISSE	TOTAL			
2002 2009 2599	45427750	10 152	679-3		400	7400	29600									
		10 152	679-2		2510	8850	2,33200									
							2,62800									
3001								2B	1	2B1	16700	73100	89800	T R I		
4201 4601		MME MARIE BELEC 6640 MONKLAND AV H4B 1H4 6640 F 122811														
1001	45427800 A 148245	6644-46 MONKLAND AVE														
2002 2002	27-6-85	10 152	679-1		2510	8850 8900	2,29100									
3001								2B	1	2B1	14600	75900	90500	T R I		
4201 4601 4202 4602		M HAROUTIUN TCHAKMAKCHIAN, SCULPTEUR 6644 MONKLAND H4B 1H4 MME NAIRI BAKLAV 6646 MONKLAND H4B 1H4														
7001 7002		WALKLEY AVE RUELLE														
1001	45427900	6660 MONKLAND AV														
2002 2002		10 152	661		2260 2230	11610 11660	2,60600									
3001								2A	1	2B1	15000	78400	93400	T R I		
4201 4601		M ANDRE CASAUBON, COORDINATEUR 6660 MONKLAND H4B 1H8														
1001	45428000	LOT MONKLAND AV														
2002		10 152	P290		3900	8000	3,12000									
3001								6B		2B1	25300		25300	E 16	204-12	
4204 4604		THE GOVERNING COUNCIL OF THE SALVATION ARMY CANADA E 20 ALBERT ST TORONTO ONT M5G 1A6														
5701 5702		ATT THE SALVATION ARMY P O BOX 4021 STATION A TORONTO ONTARIO M5W 2B1														
7001 7002		6690 MONKLAND AV VOIR 3501 MONTCLAIR AV MONTCLAIR AV														
1001	45428100	6720 MONKLAND AVE														

CODE	COMPTÉ	EMPLACEMENT - NOM, PROFESSION, RÉSIDENCE					CATEGORIE BÂTIMENT	SCOLAIRE		VALEUR EN DOLLARS			MUNICIPAL	REMARQUES		
		DIV. CAD.	CADASTRE	SUBDIVISION	FRONT	PROFONDEUR		SUPERFICIE	TEPR.	P. C.	TERRAIN	BÂTISSE			TOTAL	
2002 2002	45429100	10 152	13		3900	12700	4,98260									
3001						12800										
4204 4604								2A	1	281	27200	49700	76900	T R I		
		MRS ROGER & VAREY (MARGARET B MC LEISM) 6720 MONKLAND AV H9B 1J1														
1001	45429200	6726 MONKLAND AVE														
2002 2004 2999	A-138978 28-3-85	10 151	206		3975	10233	4,08800									
		10 151	P205		042	3200	1700									
3001							4,10500									
4201 4601 4202		MR ALEXANDER S GREEN 6726 MONKLAND AV H9B 1J1 MRS ROSINE SAUVAGE-GREEN							2A	1	281	25800	79900	100200	T R I	
1001	45429300	6730 MONKLAND AVE														
2002 2002	A-144114 14-6-85	10 151	P205		3975	10530	4,13800									
3001								2A	1	281	25800	89900	115700	T R I		
4202 4602 4203 4603		MR JOHN SCOTT, STOCK BROKER 6730 AV MONKLAND H9B 1J1 MRS JOHN SCOTT (MARILYN MACDONALD) 6730 AV MONKLAND H9B 1J1														
7001		KING EDWARD AV														
1001	45429650	6810 MONKLAND AVE														
2002 2002 2004 2999		10 151	669		6100	9633	5,92900									
		10 151	671-1		6100	1500	91500									
3001							6,84400									
4204 4604		LACHINE SUPER MARKET INC 1755 PHILLIPS SQ H9B 1J1 H3B 361 1 Westmount Sq. #1500 Westmount H3Z 2P9 F. (2222)							2A	2	281	40900	89100	129500	T R I	
1001	45428800	6830 MONKLAND AVE														
2002 2002		10 151	665		3400	8500	2,93300									
						8610										
3001								2A	1	281	16600	57000	75600	T R I		
		MICROFICHE 61 L-09														

4542200

1A I I

4201 Mr. Brendan Walsh

4601 6726 Ave. Montplande H4B 1J1

2A I I

4202 Mrs. Bernadette Mary Puffin -
Walsh

CERT.	EFF.
15/5/55	29/3/55

45422300

1F I I

4201 Mr. Nicholas Di Pietro

4601 6730 Montplande Ave H4B-1A1

2F I I

4202 Mme. Olga Biscotti - Di Pietro

CERT.	EFF.
5/1/55	1/1/55

CODE	COMPTÉ	EMPLACEMENT - NOM, PROFESSION, RÉSIDENCE						CATEGORIE BÂTIMENT	SCOLAIRE		VALEUR EN DOLLARS			MUNICIPAL	REMARQUES
		DIV. CAD.	CADASTRE	SUBDIVISION	FRONT	PROFONDEUR	SUPÉRIEUR		TERRE	P. C.	TERRAIN	BÂTISSE	TOTAL		
4201 4601 7001	45428800	MME ROBERT LETENDRE (THERÈSE COUSTEAU) 6830 MONKLAND AV H9B 1J3 ROSEDALE AVE					2F	1							
1001 2002 2002 3001	45428900	6860 MONKLAND AVE 10 151 171 3800 12230 4,67500 12380 VERSO						15X							
4201 4601 4202 4203 4204 4604 4205 4204 4606		MR CALVIN CUTHBERT POTTER 1/4 2285 CAMBRIDGE V MONT-ROYAL H3R 2Y4 MISS MIRIAM POTTER 1/8 MISS GILLIAN POTTER 1/8 MR HAROLD HERBERT POTTER 1/4 4159 HARVARD H4A 2W8 MR EVAN POTTER 1/8 MISS LIANE POTTER 1/8 2100 PACIFIC CENTRE SOUTH VANCOUVER BC					1A 3A 3A 1A 2A 3A	2 2 3 3 3 2			26100	40800	66900	T R 1	
1001 2002 2002 3001	45429000	6870 MONKLAND AVE 10 149 133 4200 12960 5,47000 13011						15X							
4204 4604		MR GEORGE DITAYA, BARBER 6870 MONKLAND AV H9B 1J4					1A	3			22500 24500	45500 47500	75000 77000	T R 1	CERT. EFF. 356 23-10-85 1-7-85
1001 2002 2002 3001	45429100 A-47943 7-6-85	6880 MONKLAND AVE 10 149 P132 4200 11200 4,67400 11030 VERSO						15X							
4201 4601 4202 4602		MR STANLEY MROZ 6880 MONKLAND AV H9B 1J4 MRS STANLEY MROZ (VITTORIA FORTUNATO) 6880 MONKLAND AV H9B 1J4					1A 2A	1 1			28000	66200	94200	T R 1	
1001 2002 2002 3001	45429200	6890 MONKLAND AV 10 149 131 4200 11200 4,73300 11350						15X							
											28000	58200	86200	T R 1	

45428900

1ET1

4201 M. Richard Hebert 1148 134 F1222(27-11-44) 134
4601 6860 Monkland av -498-134

3ET1

4202 Mlle. Claire Leroque

CERT.	EFF.
9-11-84	18-6-84

45429100

1ET1

4201 M. Gilles Rochette
4601 6880 ave Monkland H4B 134

3ET1

4202 Mlle Lucima Fraser

CERT.	EFF.
2-18-85	3-6-85

45429100

7AT, 2

4201 Miss Victoria ~~Montreuil~~
4601 1410 St. Louis ~~Mississauga, Ontario~~
F1222 4611(15-5-84) 453 1486

CERT.	EFF.
8-1-85	16-10-84

ANNEXE

CODE	COMPTE	EMPLACEMENT - NOM, PROFESSION, RÉSIDENCE						CATEGORIE BÂTIMENT	SCOLAIRE		VALEUR EN DOLLARS			MUNICIPAL	REMARQUES	
		DIV. CAD	CADASTRE	SUBDIVISION	FRONT	PROFONDEUR	SUPERFICIE		TERR.	P. C.	TERRAIN	BÂTISSE	TOTAL			
1204 4639	45429200	MRS RICHARD H DOUGLASS (ALISON BOYD MC BRIDE) 6890 MONKLAND AV H4B 1J4						5A								
7001		MARIETTE AV														
7002		6944 MONKLAND AVE VOIR 6931 SHERBROOKE O.														
7003		MAYFAIR AVE														
7004		CORONATION														
7004		6970 MONKLAND AV VOIR 6967 SHERBROOKE O														
7005		SHERBROOKE O.														
7006		BELMORE AVE														
7007		TRVERSEZ														
7008		BELMORE AVE														
1001	45429500	LOT MONKLAND AVE														
2002		10 147	P69		3500	5890	2,06500									
2002						5950										
3001								7A	2 2B1	28200		28200	T W 1			
4204 4604		MEDIACOM INC 4090 JEAN TALON O H4P 1W2						CA								
6620		PROPRIETE SUJETTE A SURTAXE SUR TERRAIN VAGUE DESSERVI														
1001	45429600	LOT MONKLAND AVE														
2002		10 147	P69		3600	5950	2,16000									
2002						6050										
3001								7A	2 2B1	34900		34900	T W 1			
4204 4604		MEDIACOM INC 4090 JEAN TALON O H4P 1W2						CA								
4620		PROPRIETE SUJETTE A SURTAXE SUR TERRAIN VAGUE DESSERVI														
7001		CORONATION AVE														
1001	45429700	6995 MONKLAND AV 4301 CORONATION AV														
1002																
2002		10 147	P92		3601	3900	1,42200									
2002					3600	4000										
2003		10 147	P93		3501	4000	1,41800									
2003					3500	4100										
2999							2,84000									
3001								4A	2 2B1	23000	26700	49700	T S 1			
4201 4601		117390 CANADA INC 740 MONPELLIER #1701 ST LAURENT H4L 5B1						CF								

CODE	COMPTE	EMPLACEMENT - NOM, PROFESSION, RESIDENCE						CATEGORIE BÂTIMENT	SCOLAIRE		VALEUR EN DOLLARS			MUNICIPAL *	REMARQUES	
		DIV CAD	CADASTRE	SUBDIVISION	FRONT	PROFONDEUR	SUPERFICIE		TERR. P. C	TERRAIN	BÂTISSE	TOTAL				
1001	45429900	6971-61 MONKLAND AVE														
2002	V.L.	10 149	P135		3800	7900						3,00200				
2004		10 149	P136		2275	7900						1,79700				
2006		10 149	P137		3900	7900						3,08100				
2008		10 149	P136		1575	7900						1,24400				
2999												9,12400				
3001								3A	1 2B1	73900	199900	223800	T R 1			
4204		MR PETER L VAUSPHAS, SCHOOL TEACHER						2A	CI							
4604		6971 MONKLAND AVE H48 133 212 Ave. Ouellette, Y Laocelle H48 246 F1222 (24-854) V 3948														
5701		ATT BOITE POSTALE 35 STATION ST HENRI MONTRÉAL H3C 251 F1222 (24-854) V 3949														
7601		MAYFAIR AVE														
1001	45430200	6947 MONKLAND AVE														
2002	A-143104	10 149	P157-2		3700	8300						3,17300				
2002	4645				3900	8400										
2004		10 149	P158-2		015	600					100					
2999												3,17400				
3001								2A	2 2B1	20200	52100	72300	T R 1			
4201		SOCIETE CANADIENNE D HYPOTHEQUES ET DE LOGEMENT														
4601		1100 E BL CREMAZIE #300 H2P 2K2														
1001	45430300	6941 MONKLAND AVE														
2002	A-143052	10 149	P158-2		3800	IRR						3,20400				
2002	15/12 85				3785	8500										
2004		10 149	P157-2		200	7800					7800					
2004					000											
2999												3,28200				
3001								2A	1 2B1	20900	50300	71200	T R 1			
4201		ROGELIO FINOLI														
4601		MR DAVID G DEAN														
4202		6941 MONKLAND AV H48 136														
4202		MRS. PATRICIA NUVEZ														
1001	45430400	6935 MONKLAND AVE														
2002		10 149	P159		2600	11375						2,97600				
2062						11517										
3001								2A	1 2B1	17400	73500	90900	T R 1			
4202		M ALFREDO CERVELLO														
4602		6935 MONKLAND AV H48 136														

VERSIO

CERT.	EFF.	
6-12-85	15-10-85	36/

4543000

3FE1

4201 Mlle. Christine Fleury
4601 6949 Monkland av 44B 176

CERT.	EFF.
10-10-85	11-16-85

10 100 1125

2 00

11250

11250

10 100 1125

2 00

11250

11250

10 100 1125

2 00

11250

11250

10 100 1125

2 00

11250

11250

10 100 1125

2 00

11250

11250

10 100 1125

2 00

11250

11250

10 100 1125

2 00

11250

11250

10 100 1125

2 00

11250

11250

11250

10 100 1125

2 00

11250

11250

10 100 1125

2 00

11250

11250

10 100 1125

2 00

11250

11250

10 100 1125

2 00

11250

11250

10 100 1125

2 00

11250

11250

10 100 1125

2 00

11250

11250

10 100 1125

2 00

11250

11250

10 100 1125

2 00

11250

11250

10 100 1125

2 00

11250

11250

10 100 1125

2 00

11250

11250

CODE	COMPTÉ	EMPLACEMENT - NOM, PROFESSION, RÉSIDENCE					CATEGORIE BÂTIMENT	SCOLAIRE		VALEUR EN DOLLARS			MUNICIPAL	REMARQUES	
		DIV. CAD.	CADASTRE	SUBDIVISION	FRONT	PROFONDEUR		SUPERFICIE	TERR.	P. C.	TERRAIN	BÂTISSE			TOTAL
1001	45430500	6925 MONKLAND AVE					15								
2002		10 149	P178		1300	11575					1,50800				
2002						11617									
2004		10 149	P154		1200	11517					1,39700				
2004						11575									
2699											2,90500				
3001									2A	1 2B1	16800	57400	74200	T R I	
4204		ESTATE JOHN EDWIN WHITE, ARCHITECT					26								
4604		6925 MONKLAND AV H98 1J6													
1001	45430550	6915 MONKLAND AVE					15								
2002		10 149	P178		2500	11617					2,91500				
2002						11708									
3001									2A	1 2B1	16800	51600	68400	T R I	
4204		MRS KENNETH E NORRIS (MARTHA E M GAMBLE)					2A								
4604		6915 MONKLAND AV H98 1J6													
6400		<i>Correspondance anglaise F.R. 10/9/85 f</i>													
1001	45430600	6911 MONKLAND AV					15								
2002		10 149	179		3800	11708					4,47400				
2002						11892									
3001									2A	1 2B1	25600	90100	115700	T R I	
4204		M ROLLAND GIBOULEAU, CONSTRUCTEUR					17								
4604		6911 MONKLAND AV H98 1J6													
1001	45430700	6901 MONKLAND AV					15								
1002		4302 AV MARIETTE													
2002		10 149	180		3900	11842					4,64500				
2002						11983									
3001									2B	1 2B1	24600	40100	64700	T R I	
4204		MRS HAROLD B DYRE (ARNALDA GRAY)					5A								
4604		6901 MONKLAND AV H98 1J6													
6400		<i>Correspondance anglaise F.R. 10/8/85 f</i>													
7001		AV MARIETTE													
1001	45430800	6895 MONKLAND AV					15								
2002		10 149	P200		2500	8800					2,31500				
2002						2742									
3001									2A	1 2B1	14700	53600	68300	T R I	
		MICROFICHE 61 P-09													

CODE	COUVERTE	EMPLACEMENT - NOM, PROFESSION, RÉSIDENCE					CATEGORIE D'IMMEUBLE	SCOLAIRE		VALEUR EN DOLLARS			MUNICIPAL	REMARQUES	
		DIV. CAD.	CADASTRE	SUBDIVISION	FRONT	PROFONDEUR		SUPERFICIE	TERR.	BATISSE	TERRAIN	BATISSE			TOTAL
4201 4501	45430800	Mlle JEAYNE TREMBLAY 6895 MONKLAND AV. H4B 1J5					3F								
1001	45430900	6889 MONKLAND AV					153								
2002		10 149	P200		1700	8680					1,40400				
2002					1490	8910									
2004		10 149	P201		1600	8910					1,35600				
2004					1850	8960									
2999											2,94000				
3001									2A	1 281	18700	52000	70700	T R I	
4201 4601		GILLES LEGAULT, AJUSTEUR D ASS 6889 MONKLAND AV H4B 1J5					3F								
1001	45431000	6881 MONKLAND AV					153								
2002		10 149	P201		2600	8960					2,22400				
2002					2370	9020									
2004		10 149	P202		700	9020					74100				
2004					950	9050									
2999											2,76500				
3001									2A	1 281	18800	50900	69200	T R I	
4201 4601 4202 4602		MR DON YOO KUN KOOK 6881 MONKLAND AV H4B 1J5 MRS DON YOO KUN KOOK (JA YOO NYANG) 6881 MONKLAND AV H4B 1J5					3F 2A								
1001	45431100	6879 MONKLAND AV					153								
2002		10 149	P202		3500	12400					4,15400				
2002					3180	12500									
3001									2A	1 281	23000	52100	75100	T R I	
4201 4601 6400		MR IRVING P LAYTON 6879 MONKLAND AV H4B 1J4 Correspondance anglaise FF 12-12-85 sm					1A								
1001	45431200	6865 MONKLAND AV					153								
2002		10 151	200		3800	11950					4,56500				
2002						12014									
3001									2A	1 281	27000	76900	103900	T R I	
4204 4604		MRS NICHOLAS TERBISIAS (OURANIA STERLOTIS) 6865 MONKLAND AV H4B 1J5					3A								
5701		ATT MONTREAL TRUST F-1722 #4630/RA 29-585													

VERSO

45431200

3A11

4001 Miss Mary Perkins

4001 6165 Montreal H4B 1A5

SENT BY MAIL 2/10/65

AEB20

1501

1502

110

110

3 90

1505

3 90

1506

110

3 90

1507

3 90

1508

110

STANDARD

3 90

1509

3 90

1510

3 90

1511

STANDARD

110

3 90

1512

3 90

1513

110

STANDARD

3 90

1514

3 90

1515

3 90

1516

STANDARD

110

3 90

1517

3 90

1518

1500

110

CODE	COMPTE	EMPLACEMENT - NOM, PROFESSION, RÉSIDENCE						CATEGORIE BÂTIMENT	SCOLAIRE		VALEUR EN DOLLARS			MUNICIPAL	REMARQUES
		DIV. CAD.	CADASTRE	SUBDIVISION	FRONT	PROFONDEUR	SUPERFICIE		TERR. P. C.	TERRAIN	BÂTISSE	TOTAL			
5702	45431200	CP 1900 SUCC B MONTREAL N28 3L6													
7001		ROSEDALE AV													
1001	45431300	6845 MONKLAND AV						1151							
2002		10 151	230		3900	12510									
2002						12730									
3001								2A	1	2B1	27000	83600	110600	T R 1	
4204		MRS A ROY CLOUSTON (MAUDA NEAL)													
4604		6845 MONKLAND AV H9B 1J2						5A							
1001	45431350	6835 MONKLAND AV						1151							
2002		10 151	231		3900	12730									
2002						12867									
2004		10 151	232-1		700	12867					90100				
2004						12897									
2999											5,76400				
3001								2A	1	2B1	31500	68700	100200	T R 1	
4204		M GUY GUERIN, AVOCAT													
4604		6835 MONKLAND AV H9B 1J2						1F							
1001	45431450	6825 MONKLAND AV						1151							
2002		10 151	232-2		3100	12897									
2002						13000									
2004		10 151	269-1		1550	13000					2,02000				
2004						13068									
2999											6,03400				
3001								2A	1	2B1	32600	65200	97800	T R 1	
4201		MRS KINGSLEY G DRAKE (JOHANNA G PYE)													
4601		6825 MONKLAND AV H9B 1J2						2A							
1001	45431550	6811 MONKLAND AV						1151							
2002		10 151	268-2		3000	4800					1,20000				
2004		10 151	269-2		2250	13068					2,94700				
2004						13133									
2006		10 151	270		3800	13133					5,01700				
2006						13275									
2999											9,16400				
3001								2A	1	2B1	49800	108200	153000	T R 1	

CODE	COMPTE	EMPLACEMENT - NOM, PROFESSION, RÉSIDENCE						CATEGORIE BÂTIMENT	SCOLAIRE		VALEUR EN DOLLARS			MUNICIPAL	REMARQUES
		UN. CAD	CADASTRE	SUBDIVISION	FRONT	PROFONDEUR	SUPERFICIE		TERRE	P. C.	TERRAIN	BÂTISSE	TOTAL		
4201 4601	45431550	MRS SMYTH POLLOCK SAMUEL PATTERSON (MINI MARY G KINSELLA)						2A							
		6811 MONKLAND H4B 1J2													
1001	45431800	6801 MONKLAND AV						153							
2002 2002		10 151 271			3900	13290 13420	5,21600								
3001								2A	1	2B1	27500	87300	114800	T R I	
4204 4604		MR GEORGE A HUTCHISON, PHYSICIAN						1A							
		6801 MONKLAND AV H4B 1J2													
7001		KING EDWARD AV													
1001	45432000	6745 MONKLAND AVE						153							
2002 2002 2004 2004 2999		10 151 P275			IRR	13925 14000 13710 13920	2,76000 5,50500 8,26500								
3001								2A	2	2B1	92000	93600	135600	T R I	
4211 4611		BERNANN S INVESTMENTS CO LTD						CR							
		6195 OUEST ST JACQUES H4B 117													
1001	45432200	6725 MONKLAND AV						1063							
2002 2002 2004 2004 2999		10 152 15			3900	13700 13800 13800 13730	5,36300 2,75300 8,11600								
3001								2A	1	2B1	41400	48600	90000	T R I	
4205 4605		MR RICHARD NEIL BRENNER, TRADUCTEUR						1F							
		6725 AV MONKLAND H4B 1H9													
4206 4606		MME RICHARD NEIL BRENNER (DENISE TASSE)						2F							
		6725 AV MONKLAND H4B 1H9													
1001	45432300	6715 MONKLAND AV						1063							
2002 2002		10 152 16			3900	13800 13900	5,40160								
3001								2A	1	2B1	27800 27800	68200 64000	96000 92600	T R I	

CODE	COMPTE	EMPLACEMENT - NOM, PROFESSION, RÉSIDENCE						CATEGORIE BÂTIMENT	SCOLAIRE		VALEUR EN DOLLARS			MUNICIPAL	REMARQUES
		DIV. CAD	CADASTRE	SUBDIVISION	FRONT	PROFONDEUR	SUPERFICIE		TERR. P. C.	TERRAIN	BÂTISSE	TOTAL			
4202 4602 4203 4603	45432300	M ROBERT LEMIEUX 6715 MONKLAND H4B 1H9					1F								
		MME ROBERT LEMIEUX (CLAUDETTE POIRIER) 6715 MONKLAND H4B 1H9					5F								
1001 2002 2002	45432400	6705 MONKLAND AV 10 152 659			3100	8900 9000									
3001 4201 4601		MME JEAN AUMOND (YOLANDA EDWARD JONES) 6705 MONKLAND H4B 1H9					2A	1 2B1	22200	74000	96200	T R I			
7001		MONTCLAIR AV													
1001 2002 2002	45432700	6675 MONKLAND AV 10 152 P235			3360	10580 10610									
3001 4201 4601		MRS ADRIAN GUYVER (LINDA SPIGELBLATT) 6675 MONKLAND AV H4B 1H7					2A	1 2B1	21800	55300	77100	T R I			
1001 2002 2002 2004 2004 2999	45432800	6671 MONKLAND AV 10 152 P235			560	10610 10700									
2004 2004 2006 2006 2999		10 152 P269			2900	10700 10800									
3001 4211 4611		SR JAMES I SCOTT, SUPERVISOR 6671 MONKLAND AV H4B 1H7					2A	1 2B1	22600	54500	77100	T R I			
1001 2002 2002 2004 2004 2006 2006 2999	45432950	6657 MONKLAND AV 10 152 270-1			3900	6010 6111									
2004 2004 2006 2006 2999		10 152 269-1			1000	6060 6010									
2006 2006 2999		10 152 271-1			3900	6111 6300									
3001						5,43500	2A	1 2B1	44000	44800	88800	T R I			

CODE	COMPTE	EMPLACEMENT - NOM, PROFESSION, RÉSIDENCE						CATEGORIE BÂTIMENT	SCOLAIRE		VALEUR EN DOLLARS			MUNICIPAL	REMARQUES
		DIV. CAD.	CADASTRE	SUBDIVISION	FRONT	PROFONDEUR	SUPERFICIE		TERR. P. C.	TERRAIN	BÂTISSE	TOTAL			
4202 4602 6400 7001	45432950	MR KENNETH CRORE 6657 MONKLAND H4B 1H7													
		CORRESPONDANCE ANGLAISE WALKLEY AVE													
1001 2002 2002 3001	45433200	6625 MONKLAND AVE						061							
		10 152 98 4000 11540 4,62600 11600													
4201 4601 4202 7001		MR GEORGE A MAXWELL 6625 MONKLAND AV H4B 1H6 MRS MARIA KILDARE-MAXWELL						2A	1 281	26700	54200	80900	T R I		
		PRINCE OF WALES AVE													
1001 2002 2002 3001	45433210	6591 MONKLAND AVE						061							
		10 153 95 3750 8515 3,40425 4260 8500													
4211 4611		MR PASQUALE DJ BIASE, SUPERINTENDANT 6591 MONKLAND AV H4B 1H5						2A	1 281	21600	67300	88900	T R I		
1001 2002 3001	45433220	6581 MONKLAND AV						061							
		10 153 94 3750 8500 3,18750													
4211 4611 6400		MR WALTER A MARSH, SURINTENDANT 6581 MONKLAND AV H4B 1H5 <i>Correspondance anglaise F.F. 10/19/85 &</i>						2A	1 281	20200	48600	68800	T R I		
1001 2002 3001	45433230	6571 MONKLAND AVE						061							
		10 153 93 3750 6500 3,18750													
4203 4603 4204 4604		MR NICOLA MARCARIO 6571 MONKLAND AVE H4B 1H5 MME NICOLA MARCARIO (LINDA FIORITO) 6571 MONKLAND AVE H4B 1H5						2A	1 281	20200	39000	59200	T R I		

CODE	COMPTÉ	EMPLACEMENT - NOM, PROFESSION, RÉSIDENCE						CATEGORIE BÂTIMENT	SCOLAIRE		VALEUR EN DOLLARS			MUNICIPAL *	REMARQUES
		DIV. CAD.	CADASTRE	SUBDIVISION	FRONT	PROFONDEUR	SUPERFICIE		TERR. P. C.	TERRAIN	BÂTISSE	TOTAL			
1001	45433240	6541 MONKLAND AVE						4061							
2002		10 153	92		3750	8500	3,18750								
3001								2A	1	20200	40800	61000	T R I		
4201		MME SUZANNE D AMOURS						5F							
4601		6561 MONKLAND H4B 1HS													
1001	45433250	6551 MONKLAND AVE						4061							
2002		10 153	91		3750	8500	3,18750								
3001								2A	1	20200	40800	61000	T R I		
4204		M FRANK BALINT, MACHINISTE						1F							
4604		6551 MONKLAND AV H4B 1HS													
4207		MME FRANK BALINT (MARIA FILIPINVI)						4F							
4607		6551 MONKLAND AV H4B 1HS													
1001	45433260	6541 MONKLAND AVE						4061							
2002		10 153	90		3750	8500	3,18750								
3001								2A	1	20200	45700	65900	T R I		
4204		MRS SAMUEL RIDINGS (MARGARET SULLIVAN)						3A							
4604		6541 MONKLAND AV H4B 1HS													
1001	45433270	6531 MONKLAND AV						4061							
2002		10 153	89		5430	8500	4,67500								
2002					5440	8510									
3001								2A	1	29700	48000	77700	T R I		
4212		MR MANUEL T FIGUEIRA, WAITER						1A							
4612		6531 MONKLAND AV H4B 1HS													
4213		MRS MANUEL T FIGUEIRA (MARIA JOSE V RODRIGUES)						4A							
4613		6531 MONKLAND AV H4B 1HS													
7001		CAYENDISH BL													
1001	45433740	6445 MONKLAND AVE													
2002		10 153	111		5725	42020	19,88100								
2002					000	41715									
2004		10 153A	71		49540	ERR	277,43100								
2006		10 P153A	65		37600	21000	78,74700								
2499							371,05900								
3001								1B	201	1526000	137700	1663700	EDA 204-3		
		MICROFICHE 61 G-10													

COODE	COMPTE	EMPLACEMENT - NOM, PROFESSION, RESIDENCE						CATEGORIE BÂTIMENT	SCOLAIRE		VALEUR EN DOLLARS			MUNICIPAL	REMARQUES	
		DIV CAD	CADASTRE	SUBDIVISION	FRONT	PROFONDEUR	SUPERFICIE		TERR. P. C.	TERRAIN	BÂTISSE	TOTAL				
4201 4601 6001 7001	45433740	LA VILLE DE MONTRÉAL - SERVICE DE LA GESTION IMMOBILIERE 507 PLACE D'ARMES #300 MONTRÉAL H2Y 2W8						7F								
		PARC BENNY BENNY AVE														
1001 2002 2004 2004 2006 2999	45433760 A 141143 8-5-85	6391 MONKLAND AVE						706								
		10 156	12-2		3100	2500						77500				
		10 156	13-2		3100	2737						67200				
		10 156	11-2		3100	2500						77500				
												2,42200				
3001								2A	1 2B1	15400	57200	72600	T R I			
4201 4601 4202 4602		M ANDRE BEDARD 6381 MONKLAND H4B 1G9 MME ANDRE BEDARD (ALINE MICHAUD) 6381 MONKLAND H4B 1G9						1F 2C								
1001 2002 2002 2004 2006 2006 2999	45433770	6377 MONKLAND AV						706								
		10 156	13-3		3100	2838						88800				
						2890										
		10 156	11-3		3100	2500						77500				
		10 156	P10		3100	2500						77500				
		10 156	12-3		3100	2500						77500				
												3,21300				
3001								2A	1 2B1	20400	49400	69800	T R I			
4201 4601 4202 4602		MR RICHARD P BLAIR 6377 MONKLAND H4B 1G9 MRS RICHARD P BLAIR (CONSTANCE YORKE) 6377 MONKLAND H4B 1G9						1A 2A								
7001 7002 7002 7003		WESTHILL AVE MADISON AVE 6297 MONKLAND AV VOIR 4301 MADISON AV KENSINGTON AVE														
1001 2002 2004 2006 2008 2008 2010 2010 2999	45433800 K.L.	6211 MONKLAND AV														
		10 163	82		10400	2500						2,60000				
		10 163	P78		900	11760						1,05800				
		10 163	P81		900	2500						22500				
		10 163	79		5200	11760						6,12900				
						11830										
		10 163	80		5200	11830						6,16800				
						11900										
												16,18000				
		MICROFICHE 61 H-10														

45433760

1A11

4201 Mrs Bruce Bolton
4601 6381 Markham av H4B 1G9

2A11

4202 Mrs Roberta Cascardin

10-1	10-1	10-1
10-1	10-1	10-1
10-1	10-1	10-1

11-1	11-1	11-1
11-1	11-1	11-1
11-1	11-1	11-1
11-1	11-1	11-1
11-1	11-1	11-1
11-1	11-1	11-1

10-1

10-1

10-1

10-1

10-1

10-1

10-1

10-1

10-1

10-1

10-1

10-1

10-1

10-1

10-1

10-1

10-1

10-1

10-1

10-1

10-1

10-1

10-1

10-1

10-1

10-1

10-1

CODE	COMpte	EMPLACEMENT - NOM, PROFESSION, RÉSIDENCE						CATEGORIE BÂTIMENT	SCOLAIRE		VALEUR EN DOLLARS			MUNICIPAL	REMARQUES	
		DIV. CAD.	CADASTRE	SUBDIVISION	FRONT	PROFONDEUR	SUPERFICIE		B. C.	TERR. P. C.	TERRAIN	BÂTISSE	TOTAL			
3001	45433800							3A	1	2B1	131000	350700	481700	T R 1		
4201		M GILLES TREMBLAY						IF								
4601		294 AV MIMOSA DORVAL H9S 3K3														
7001		GRAND BOULEVARD														
1001	45433900	6195 MONKLAND AVE														
2002		10 163	302		5600	12000										
2002						12090										
2004		10 163	303		5600	12090										
2004						12160										
2999												13,52900				
3001								4D	2	2B1	109500	143900	253400	T C 1		
4204		ROYAL BANK OF CANADA						CA								
4604		1 PL VILLE MARIE H3B 4A7														
1001	45434100	6165-69 MONKLAND AVE														
2002		10 164	176		2400	11000										
2004		10 164	177		2340	11000										
2999												5,20600				
3001								4A	1	2B1	42200	60900	103100	T C 1		
4201		M RAYMOND DANDURAND, COMMERÇANT						IF								
4601		19 MORIN CP 180 ST ADELE JOR 1LO														
1001	45434300	6155-51 MONKLAND AVE														
1002		4310 BEACONSFIELD AVE														
2002		10 164	174		2400	11000										
2004		10 164	175		2400	11000										
2999												5,28000				
3001								4A	1	2B1	42800	130300	173100	T C 1		
4212		M BERNARD CASTONGUAY, EPICIER						IF								
4612		2291 BORD DU LAC ILE BIZARD H9C 1A7														
7001		BEACONSFIELD AVE														
1001	45434400	6131-25 MONKLAND AVE														
1002		4309/11 BEACONSFIELD AVE														
2002		10 164	109		2500	11000										
2004		10 164	108		2500	11000										
2006		10 164	107		2500	11000										
		MICROFICHE 61 1-10														

CODE	COMPTE	EMPLACEMENT - NOM, PROFESSION, RÉSIDENCE						CATEGORIE BÂTIMENT	SCOLAIRE		VALEUR EN DOLLARS			MUNICIPAL	REMARQUES
		DIV CAD	CADASTRE	SUBDIVISION	FRONT	PROFONDEUR	SUPERFICIE		TERR	P. C.	TERRAIN	BÂTISSÉ	TOTAL		
2999	45439400						8,25000								
3001															
4201															
4601															
1001	45434500														
2002															
3001															
4211															
4611															
4212															
4612															
1001	45434600														
2002															
3001															
4201															
4601															
1001	45434700														
2002															
3001															
4201															
4601															
1001	45434800														
2002															
2004															
2999															
3001															
4203															
4603															
4204															
4604															
5701															
5702															

CERT. EFF. 314
 17-10-85 11-85
 CERT. EFF. 341
 5/8/85 11/4/85

VERSO

VERSO

45434400

1821

4201 Mc Kussow Ayache

4601 2929 Bedford #1 H3B 1B3

CERT.	EFF.
13/85	18/08/84

45134800

CFN2

4201 Sandwest Management Inc.

4601 117 Sussex av. Westmount H3Z 2K7

CFN2

4202 Bannick Holdings Inc.

CERT.	EFF.
schles	schles

AK20

CODE	COMPTE	EMPLACEMENT - NOM, PROFESSION, RÉSIDENCE						CATEGORIE BÂTIMENT	SCOLAIRE	VALEUR EN DOLLARS			MUNICIPAL	REMARQUES	
		DIV. CAD	CADASTRE	SUBDIVISION	FRONT	PROFONDEUR	SUPERFICIE			TERR. P. C.	TERRAIN	BÂTISSE			TOTAL
4201 4601	45435050	LA SOCIÉTÉ D'HABITATION DU QUÉBEC 1054 CONROY COMPLEXE G BLOC 3 QUÉBEC GIR 5E7						CF	2						
5701 5702 5704		ATT OFFICE MUNICIPAL D'HABITATION 152 NOTRE DAME E H2Y 3R4 MONTREAL H2Y 3P6													
1001	45435100	5925 MONKLAND AVE													
2002		10 170	517		2900	11000					2,75000				
3001								4E	1	281	22300	122700	145000	T C I	
4204 4604		ESTATE W GEORGE DE BELLE, ARCHITECT 4555 BONAVISTA AV H3W 2C7						DA6	C3						
1001	45435200	5887 MONKLAND AVE													
2002		10 170	515		2500	11000					2,75000				
2004		10 170	516		2500	11000					2,75000				
2999											5,50000				
3001								4B	2	281	44600	141000	185600	T C I	
4201 4601		521498 ONTARIO LTD 146 BLOOR O 6 TH FLOOR TORONTO ONT M5J 1P3						CA	2						
3701 5701 5702		146 BLOOR W. # 305 Toronto, Ont. M5S 2B6 + FLOOR ATT: Clo Mark Mansour 146 Bloor St. West Toronto, Ont. M5S 1P3 Fl22 (507) 1212850													
1001	45435300	5891 MONKLAND AVE													
2002		10 170	514		2500	11000					2,75000				
2004		10 170	513		2660	11000					2,91500				
2999											5,66500				
3001								3A	1	281	45900	158700	204600	T R I	
4211 4611 4212 4612		MME ANDREE MARCHAND 327 MISEMAN AV OUTREMONT H2V 3J5 MME PAUL TUODOR (PAULE MARCHAND) 540 ROCKLAND AV OUTREMONT H2V 2Z3						BF SF	2 2						
1001	45435400	5855-75 MONKLAND AVE													
2002		10 171	320		2940	11000					3,22600				
2004		10 171	319		2700	11000					2,97000				
2006		10 171	318		2700	11000					2,97000				
2008		10 171	317		2700	11000					2,97000				
2999											12,13600				
3001								4B	2	281	498,000 46300	310,000 260500	408,000 589500	T C I	

VERSUS

REV. 1985	REV. 1985	REV. 1985
391/85	11/85	32/

45435300

IFT2

7201 M. Robert W. Blondin

4601 89 202 E Avenue Shawbridge
JOLITO (E1222/11802) (E1-11-22) IFT2

4202 M. Benoit Perron

4602 7270 Blondin, St. Leonard H1S2K2

ANNULE

CERT.	EFF.
15/5/85	14/3/85

45435300

CANI

Yvel Journal Holdings Inc.

4601 6935 Cote des Neiges H3S 1K86

CERT.	EFF.
21-246	642-88
370	

CODE	COMTE	EMPLACEMENT - NOM, PROFESSION, RÉSIDENCE						CATEGORIE BÂTIMENT	SCOLAIRE		VALEUR EN DOLLARS			MUNICIPAL	REMARQUES	
		DIV. CAD.	CADASTRE	SUBDIVISION	FRONT	PROFONDEUR	SUPERFICIE		TERR.	P. C.	TERRAIN	BÂTISSE	TOTAL			
4201 4601 7001	45435900	DEVELOPPEMENT METRO MONTREAL CORPORATION 1550 G LOUVAIN H4N 1G5 DRAPER AVE						CF								
1001	45435500	5045 MONKLAND AVE														
2002	V.L.	10 171	383		2800	11040					3,09300					
2004		10 171	384		2800	11030					3,08800					
2006		10 171	385		2700	11010					2,97400					
2008		10 171	386		2800	11000					3,08100					
2999											12,23600					
3001																
4204 4604		MR JOHN CIACCIA, ADVOCATE 1255 BL LAIRD #368 H3P 2T1						IA	3A	1 2B1	99100	289500	388600	T R I		
1001	45435900	5801 MONKLAND AVE														
2002		10 174	95-1		4800	2500					1,20000					
2004		10 174	94-2		4700	2200					1,03400					
2006		10 174	95-2		4700	2500					1,17500					
2008		10 174	94-1		4600	2200					1,05600					
2999											4,46500					
3001																
4211 4611		MR PANAGIOTIS G TZIMAS, ENGINEER 2916 DOUGLAS AVE H3R 2Z1						IA								
4212 4612		MR LEANDROS TZIMAS, MERCHANT 9 R ALEXANDROU KASTORIA GRECE						IA								
7001		MELROSE AVE														
1001	45436100	5769-65 MONKLAND AVE														
2002	A-148782	10 175	P882		2300	9500					2,18500					
2004	A-148785	10 175	P882		1100	9500					1,04500					
2006		10 175	P881		1600	9500					1,52000					
2999	A-134376										4,75000					
3001	A-111-85															
4201 4601		R CASSIDY LTD 5765 MONKLAND AV H4A 1E8						CA								
1001	45436300	5757 MONKLAND AVE														
2002		10 175	P881		1700	9500					1,61500					
2004		10 175	P880													
		MICROFICHE 61 M-10														

4543 6100

IA12

4201

Mr. RUSSEL GILL

4201

4200 D'URFE LACINE HBT 163

ANNULÉ

CERT.	EFF.	356
15-11-78	20-05-75	

4543 6100

CFM1

4201 145519 Canada: 1012

4201 7312 Shebroke O. H40 187

CERT.	EFF.	370
15-11-78	20-05-75	

CODE	COMPTÉ	EMPLACEMENT - NOM, PROFESSION, RESIDENCE						CATEGORIE BATIMENT	SCOLAIRE		VALEUR EN DOLLARS			MUNICIPAL *	REMARQUES
		DIV. CAD.	CADASTRE	SUBDIVISION	FRONT	PROFONDEUR	SUPERFICIE		TERR. P. C.	TERRAIN	BÂTISSE	TOTAL			
2999	45436300						2,56500								
3001								4A	1	2B1	20800	19600	40400	T R I	
4201		MR POON DOCK SING						1A							
4601		5757 MONKLAND AV		H4A	1E8										
1001	45436400	5751 MONKLAND AV													
1002		4310 WILSON AV													
2002		10 175	P880		2300	9500	2,18500								
3001								4A	1	2B1	17700	36900	54600	T C I	
4212		MR NICK RAHANIOTIS, BAKER						1A							
4612		4329 HARVARD AV		H4A	2W9										
4213		MR THEOFONIS RAHANIOTIS						1A							
4613		4310 WILSON AV N1		H4A	2V2										
7001		WILSON AVE													
1001	45436500	5731-37 MONKLAND AV													
2002		10 175	P885		2400	9500	2,28000								
3001								4B	1	2B1	18500	24400	42900	T C I	
4203		MISS SANDRA LEWIS, HAIRDRESSER						3A							
4603		5735 AV MONKLAND		H4A	1E7										
1001	45436600	5727-25 MONKLAND AVE													
2002		10 175	P885		1400	9500	1,33000	D							
2004		10 175	P884		1500	9500	1,42500	D							
2999							2,75500								
3001								4B 42	1	2B1	22300	23100	45400	T C I	
4201		MR PETER THOMAS AKIT						1A							
4601		5291 CONNAUGHT AV		H4V	1X6										
1001	45436700	5719-21 MONKLAND AV													
2002		10 175	P883		600	9500	57000								
2004		10 175	P884		500	9500	47500								
2006		10 175	P884		1800	9500	1,71000								
2999							2,75500								
3001								4B	1	2B1	22300	55300	77600	T C I	

CERT.	EFF.	
8.1.85	1.1.85	318

CODE	COMPTÉ	EMPLACEMENT - NOM, PROFESSION, RÉSIDENCE						CATEGORIE BÂTIMENT	SCOLAIRE		VALEUR EN DOLLARS			MUNICIPAL	REMARQUES
		DIV. CAD.	CADASTRE	SUBDIVISION	FRONT	PROFONDEUR	SUPERFICIE		TERR.	P. C.	TERRAIN	BÂTISSE	TOTAL		
4201 4601	45436700	MRS JEROME RIVEST (MARIELE FAL CONJ)						ZA							
		4348 KINGSTON H44 232 3 Westmount Square #817 Westmount H3Z 2S5 Fin. n. 1981 2-13-85													
1001	45436800	5717-15 MONKLAND AVE													
2002 3001	A-14003a 24-4-85	10 175 P883		3200	9500	3,04000									
4201 4601 4202		M HUBERT STREICHER 5717 MONKLAND AVE H4A 1E7 M ADRIEN LAJOURNADE						IF							
															CERT. 1-1-85 356
1001 1002	45436900	5709-01 MONKLAND AVE 4310 HARVARD AVE													
2002 2004 2999		10 175 633 10 175 634		3800 3800	9500 9500	3,61000 3,61000 7,22000									
3001								4A	2	2B1	58500	197500	256000	T S 1	
4201 4601		APPARTENEMENTS BEDFORD LTEE 5761 HONORE BALZAC #611 COTE ST LUC H4W 1T3						CF							
6480		CORRESPONDANCE ANGLAISE <i>1/16/85</i>													
7001		HARVARD AVE													
1001 1002	45437000	5683-75 MONKLAND AVE 4309/11 HARVARD AVE													
2002 2004 2999		10 175 656 10 175 657		3800 3800	9500 9500	3,61000 3,61000 7,22000									
3001								4A	1	2B1	58500	191100	249600	T C 1	
4211 4611 4212 4612 4213 4613		MR DARWISH BISHARA 1/2, MERCHANT 371 AV MELBOURNE V MONT ROYAL H3P 1G8 MR LOUIS BISHARA 1/4 5810 WILDERTON H3S 2K7 MR EDWARD BISHARA 1/4 5810 WILDERTON H3S 2K7						IA							
1001	45437100	5673-69 MONKLAND AVE													
2002 2004 2999		10 175 899-1 10 175 899-2		800 2400	9500 9500	76000 2,28000 3,04000									
3001								4A	1	2B1	24600	85900	110500	T C 1	
		MICROFICHE 61 0-10													

45436800

IFEI

4201 M. Adrien Lapierre

4601 5717 av. Mackland H4A 1E7

CERT.	EXP.
20/6/85	25/6/85

AEE20

CODE	COMPTE	EMPLACEMENT - NOM, PROFESSION, RÉSIDENCE						CATEGORIE BÂTIMENT	SCOLAIRE		VALEUR EN DOLLARS			MUNICIPAL	REMARQUES
		DIV CAD	CADASTRE	SUBDIVISION	FRONT	PROFONDEUR	SUPERFICIE		TERR. P.C.	TERRAIN	BÂTISSE	TOTAL			
4201 4601	45437100	* ROGER SUAY, COMMERÇANT 4361 HINGSTON AV H4A 2J8						3F							
1001	45437200	5665-63 MONKLAND AVE													
2002 2004 2999		10 175	899-3		600	9500	57000								
		10 175	900-1		1800	9500	1,71000								
							2,28000								
3001															
4211 4611		MR ALEXANDER VARNAL, ALEXANDER VARNAL 5663 MONKLAND AV H4A 1E5						3F	1	281	18500	20600	39100	T S I	
6400		<i>Correspondance anglaise FF (19-7-85) V</i>													
1001	45437300	5661-57 MONKLAND AVE													
2002 2004 2006 2999		10 175	901-1		1400	9500	1,33000								
		10 175	900-2		1000	9500	95000								
		10 175	900-3		1000	9500	95000								
							3,23000								
3001															
4201 4601 4202 4602		* ALAIN GERBAUX - 5657 Monkland H4A 1E5. Fax (24-884) V 8948. 121 VICTORIA BRIC D URSE N9X 2N7 * PIERRE GERBAUX 327 ROSLYN WESTMOUNT H3T 2L7 5657 Monkland H4A 1E5						3F 3F							
1001 1002	45437400	5655 MONKLAND AV 4304 OXFORD AV													
2002		10 175	901-2		2400	9500	2,28000								
3001															
4204 4604		* PIERRE GERBAUX, PATISSIER 4304 OXFORD AV H4A 2E6 327 Roslyn Westmount H3T 2L7. (F.1222# 473476. 23-7-85)						3F							
7001		OXFORD AVE.													
1001	45437500	5635 MONKLAND AV													
2002 2004 2999		10 176	8P4												
		10 176	8P5												
							8,88200								
3001															
4204 4604		* TEXACO CANADA LIMITED BOITE POSTALE 1500 STATION H. MONTRÉAL 107 H3G 2L8						CA	2	281	71900	53900	125300	T C I	
701		ATT TEXACO CANADA INC SERVICE DES TAXES													
		MICROFICHE 61 P-10													

EFF.	EFF.	
12-10-84	1-1-85	3/10
EFF.	EFF.	
3-12-84	1-1-85	3/18

45437200

1021


1201 Mrs. Joie Kue Park

1601 4352 Offrd: H4A 016

2011

1202 Mrs. Chi Hee Park

CERT.	EXP.
8-1-85	30-10-87



10 125 8-1-85 2 00 0000 1-30-000

10 125 8-1-85 2 00 0000 1-30-000

10 125 8-1-85 2 00 0000 1-30-000

10 125 8-1-85 2 00 0000 1-30-000

10 125 8-1-85 2 00 0000 1-30-000

10 125 8-1-85 2 00 0000 1-30-000

10 125 8-1-85 2 00 0000 1-30-000

10 125 8-1-85 2 00 0000 1-30-000

10 125 8-1-85 2 00 0000 1-30-000

10 125 8-1-85 2 00 0000 1-30-000

10 125 8-1-85 2 00 0000 1-30-000

10 125 8-1-85 2 00 0000 1-30-000

10 125 8-1-85 2 00 0000 1-30-000

10 125 8-1-85 2 00 0000 1-30-000

10 125 8-1-85 2 00 0000 1-30-000

10 125 8-1-85 2 00 0000 1-30-000

10 125 8-1-85 2 00 0000 1-30-000

10 125 8-1-85 2 00 0000 1-30-000

10 125 8-1-85 2 00 0000 1-30-000

CODE	COMPTÉ	EMPLACEMENT - NOM, PROFESSION, RESIDENCE					CATEGORIE BÂTIMENT	SCOLAIRE		VALEUR EN DOLLARS			MUNICIPAL *	REMARQUES	
		DIV. CAD.	CADASTRE	SUBDIVISION	FRONT	PROFONDEUR		SUPERFICIE	TERR.	P. C.	TERRAIN	BÂTISSÉ			TOTAL
5702	45437500	90 WYNFORD DR DON MILLS QNT. H3C 1K5													
1001 1002	45437600 V.L.	5617-01 MONKLAND AV 4308 AV MARCIL													
2002		10 1768	6		4850	10580					5,12600				
2002					4800	10560									
2004		10 1768	7		4850	10560					5,11900				
2004					4800	10550									
2999											10,24500				
3001															
4203		M HOUNIR ABOU ASSALEH													
4603		409 MONT ROYAL E H2J 1R2													
6101		<i>Occupation du domaine public - valeur 130.</i>													
7001		AVE MARCIL													
1001	45437700	5595-85 MONKLAND AV													
2002		10 1768	129		10010	1250					12,50800				
2002					10003										
2004		10 1760	130		100 00	76 00					7501 00				
3001					100 00						20009 00				
4201		COMPAGNIE ROBINVEST DE GESTION LTEE													
4601		30 BRIARDALE RD HAMPSTEAD H3X 2N6													
4202		59382 CANADA LTEE													
4602		26 LANDRY GRANBY H26 2J3													
1001	45437800	5563-55 MONKLAND AV													
1002		4310 OLD ORCHARD AV													
2002		10 176A	112		5000	12000					6,00000				
2004		10 176A	113		4740	12000					5,70000				
2004					4760										
2999											11,70000				
3001															
4211		MME ANDREE MARCHAND													
4611		327 WISEMAN AV OUTREMONT H2V 3J5													
4212		MME PAUL TUDOR (PAULE MARCHAND)													
4612		540 ROCKLAND AV OUTREMONT H2V 2Z3													
7001		OLD ORCHARD AV													
7002		5525-49 MONKLAND AV VOIR 4311 OLD ORCHARD AV													
1001	45438100	5517-15 MONKLAND AV.													
2002		10 176A	76-1-2		1970	8500					1,67400				

45437800

IF 22

4201 m Robert W Blandin
4601 89 2025 Avenue Howbridge
JDK 170 (E 1222 H 4869 Q 01-11-85) IF 22

4202 M. B. Mat. Ferron
4602 7270 Blandin, St-Jean
HIS 2 C 2

CERT.	EFF.
15/85	26/85

NO	DESCRIPTION	DATE	AMOUNT	COUNT	REMARKS
1
2
3
4
5
6
7
8
9
10
11
12
13
14
15
16
17
18
19
20
21
22
23
24
25
26
27
28
29
30
31
32
33
34
35
36
37
38
39
40
41
42
43
44
45
46
47
48
49
50
51
52
53
54
55
56
57
58
59
60
61
62
63
64
65
66
67
68
69
70
71
72
73
74
75
76
77
78
79
80
81
82
83
84
85
86
87
88
89
90
91
92
93
94
95
96
97
98
99
100

CODE	COMPTE	EMPLACEMENT - NOM, PROFESSION, RÉSIDENCE							CATEGORIE BÂTIMENT	SCOLAIRE		VALEUR EN DOLLARS			MUNICIPAL	REMARQUES	
		DIV CAD	CADASTRE	SUBDIVISION	FRONT	PROFONDEUR	SUPERFICIE	TERR. P.C.		TERRAIN	BÂTISSE	TOTAL					
3001	45438100								4A	1	2B1	13600	27600	41200	T 5 I		
4211	A-154332	MME SEBASTIANO TORINO (MARIE ASSUNTA SYLVESTRE)							BF								
4611	20-11-85	5515 MONKLAND AV H4A 1C8															
	A-154485	VERSO															
	20-11-85																
1001	45438200	5513/11 MONKLAND AVE															
2002	A-156292	10 176A	76-1-1		2810	8500	2,38800										
3001	19-12-85																
4204	4604	M CONRAD MARTEL, MARCHAND							EF								
		6 4E AVENUE CHATEAUGUAY J6K 3L8															
		VERSO															
1001	45438300	5507-01 MONKLAND AV															
1002		4310 AV GIROUARD															
2002		10 176A	169		5000	IRR	7,66200										
2002					9750	12000											
3001									4B	1	2B1	62100	147300	209400	T C I		
4201	4601	MRS ANNE MILLER-MOSCOVITCH 92/450							BA								
		4555 BONAVIDA 4517 H3W 2C7															
4202	4203	MRS BARBARA MOSCOVITCH-BRONSTEIN 151/450							BA								
		MR SAUL MOSCOVITCH 98/450							BA								
4603	4204	89 VICTORIA AV H3T 2S2							BA								
		MR DAVID MOSCOVITCH 109/450							BA								
6400		CORRESPONDANCE ANGLAISE															
7301		AVE GIROUARD															
1001	45438400	5483-87 MONKLAND AV															
1002		4315 AV GIROUARD															
2002		10 63	43		3100	10000	3,10000										
3001									40	2	2B1	25100	93200	118300	T C I		
4204	4604	BANQUE D'ÉPARGNE DE LA CITE ET DU DISTRICT DE MTL							CA								
		5487 MONKLAND AV H4A 1C6															
1001	45438500	5481-79 MONKLAND AVE							13								
2002		10 63	44		3100	10000	3,10000										
3001									2B	1	2B1	17300	59200	76500	T R I		

42538100

1881

4201 Mr Joseph Brown

4601 5515 St. Laurent 14A 108

DEPT.	OFF.	376
11386	1928	

45428200

1881

4201 Mr Joseph Salama

4601 5085 Jean Harve H3W 105

DEPT.	OFF.	376
11386	1928	

CODE	COMPTÉ	EMPLACEMENT - NOM, PROFESSION, RÉSIDENCE					CATEGORIE BÂTIMENT	SCOLAIRE		VALEUR EN DOLLARS			MUNICIPAL	REMARQUES	
		DIV. CAD.	CADASTRE	SUBDIVISION	FRONT	PROFONDEUR		SUPERFICIE	TERR.	P. C.	TERRAIN	BÂTISSE			TOTAL
4201 4601 4202 4602	45438500	MRS MARY KAMBERK-KILICCI 42 ALDRED CR HAMPSTEAD H3K 3J1 MISS PEGGY SIVACIYAN 3210 FOREST HILL #1401 H3V 1C7					2A 3A								
1001	45438600	5471-69 MONKLAND AVE													
2002		10 63 45			3100	10000									
3001															
4201 4601		MR THEODORE FAIRMURST 2230 REGENT H4A 2R1 P.O. Box 543, Station J.V.D.G. H4A 3P8 F1222 (22-01-85) ✓ 4345					1A								
1001	45438700	5467-65 MONKLAND AVE													
2002		10 63 46			3100	10000									
3001															
4212 4612		M LIND VECERINA, IMPRIMEUR 5465 MONKLAND AV H4A 1C6					1F								
1001	45438800	5457-55 MONKLAND AVE													
2002		10 63 P47			3000	10000									
2002					2600	IRR									
3001															
4201 4601		MRS EMMY HUKHEL-STEINER 2401 WEST HILL AV H4B 2S3 5451 Monkland av H4A 1C6 F1222 (20-11-85) am 4552					2A								
1001	45438900	5451 MONKLAND AV 4304 EARNSCLIFFE AV													
2002		10 63 48			3100	10000									
2004		10 63 P47													
2999															
3001															
4204 4604		M BRUND GRONDIN, GARAGISTE 5451 MONKLAND H4A 1C6					1F								
7001		EARNSCLIFFE AVE													
1001	45439000	5435-33 MONKLAND AVE													

CODE	COMPIÉ	EMPLACEMENT - NOM, PROFESSION, RESIDENCE						CATEGORIE BÂTIMENT	SCOLAIRE		VALEUR EN DOLLARS			MUNICIPAL	REMARQUES	
		DIV. CAD.	CADASTRE	SUBDIVISION	FRONT	PROFONDEUR	SUPERFICIE		TERR.	P. C.	TERRAIN	BÂTISSE	TOTAL			
2002	45439000	10 63	8		3100	10000	3,10000									
3001								20	1	201	17300	70800	88100	T R 1		
4212		M GAETANO DE SIMONE														
4612		5435 MONKLAND AV H4A 1C5														
1001	45439100	5431-29 MONKLAND AVE														
2002		10 63	7		3100	10000	3,10000									
3001								28	1	281	17300	61500	28800	T R 1		
4201		M JEAN LEON SCHOLER, USUFRUITIER														
4601		4328 OXFORD AV H4A 2Y6														
4202		MME SUZANNE MULLER, USUFRUITIERE														
4602		4328 OXFORD AV H4A 2Y6														
5701		ATT MARC SCHOLER & AL														
5702		204 PL VALENCY ST LAURENT H4S 1S2 3260 Ridgewood #8 H4V 1B8 (1222 (129.85) V 4805														
1001	45439200	5421-19 MONKLAND AVE														
2002		10 63	6		3100	10000	3,10000									
3001								28	1	281	17300	59200	76500	T R 1		
4201		MME DOROTHY ROSE MATTHEW-MACKAY														
4601		4670 DOHERTY AV H4S 2B3														
1001	45439300	5417-15 MONKLAND AVE														
2002		10 62	41		3300	10000	3,30000									
3001								28	1	281	18400	73100	91500	T R 1		
4211		M GILBERT MANSEAU, INGENIEUR														
4611		4360 COOLBROOK AV H4A 3G2														
1001	45439400	5407-05 MONKLAND AVE														
2002		10 62	40		3300	10000	3,30000									
3001								28	1	281	18400	73100	91500	T R 1		
4204		M LORENZO FORLINI, JOURNALIER														
4604		5401 MONKLAND AV H4A 1C5														
1001	45439500	5403-01 MONKLAND AVE														
		MICROFICHE 61 E-11														

45439300.

1621

4201 M. Marcel Beucher

4601 3676 St-Hubert H26 H26

5407 Monkland H4A 105 P.121 3F21

4302 Mlle. Liette Roy

4602 3139 Jean Piquet H3T 107

CERT.	EFP.	
30/6/85	8/4/85	

45439200

4201 4247 H26 H26 H26 3F21

4201 Mlle Stella Rousseau

4601 10355 Jeanne H34 389

4202 Mlle. Liette Roy

ABECO

CERT.	EFP.		CERT.	EFP.	
6-12-85	24-10-85	361	5/8/85	20/6/85	

CHISE	COMPTE	EMPLACEMENT - NOM, PROFESSION, RÉSIDENCE						CATEGORIE BÂTIMENT	SCOLAIRE		VALEUR EN DOLLARS			MUNICIPAL	REMARQUES	
		DIV. CAD.	CADASTRE	SUBDIVISION	FRONT	PROFONDEUR	SUPERFICIE		TERR.	P. C.	TERRAIN	BÂTISSE	TOTAL			
2002	45439500	10 62		39	3300	10000	3,30000									
3001								28	1	281	18400	85200	103600	T R 1		
4204		MR LORENZO FORLINI, LABORER						1A								
4604		5401 MONKLAND AV H4A 1C5														
4207		MME LORENZO FORLINI (ANNA CIAMPINI)						1F								
4607		5401 MONKLAND AV H4A 1C5														
7001		COOLBROOK AVE														
1001	45439600	5365-63 MONKLAND AV														
1002		4311 COOLBROOK AV														
2002		10 62		P12	2900	10000	2,90000									
3001								28	1	281	16200	90600	106800	T R 1		
4201		M JEAN PAUL NOEL, AVOCAT						1F								
4601		5365 MONKLAND AV H4A 1C3														
1001	45439700	5357-55 MONKLAND AVE														
2002		10 62		P10	500	10000	50000									
2004		10 62		P12	200	10000	20000									
2006		10 62		11	3000	10000	3,00000									
2999							3,70000									
3001								28	1	281	20700	72300	93000	T R 1		
4201		M CHRISTIAN GUERAUD						1F								
4601		5355 MONKLAND AVE H4A 1C3														
4202		MME CHRISTIAN GUERAUD (MARIE F POINOT)						2F								
4602		5355 MONKLAND AVE H4A 1C3														
1001	45439800	5353-51 MONKLAND AVE														
2002	A-1516925	10 62		10-1	2500	10000	2,50000									
3001	30-12-85.							28	1	281	13900	89600	103500	T R 1		
4201		MRS MOHAMMAD SHAYAN (IRAN MARAMOZI)						2A								
4601		5353 MONKLAND AV H4A 1C3														
4202		MR PARVIN SHAYAN						2A								
4602		5353 MONKLAND AV H4A 1C3														
7001		DE L'ORPHELINAT														
1001	45439900	LOT MONKLAND AVE														
2002		10 53		3-1	2700	7900	2,13300									
		MICROFICHE 61 F-11														

VERSO

1543 9800

3FD2

4201 rllc Laurie Water

4601 437 Grosvenor #9 Westmont
H3Y 2S5

DIRT	WF	370
11-346	1302851	

CODE	COMPT.	EMPLACEMENT - NOM, PROFESSION, RÉSIDENCE						CATEGORIE BÂTIMENT	SCOLAIRE		VALEUR EN DOLLARS			MUNICIPAL	REMARQUES	
		DIV. CAD.	CADASTRE	SUBDIVISION	FRONT	PROFONDEUR	SUPERFICIE		URB.	TERR. P. C.	TERRAIN	BÂTISSE	TOTAL			
3001	45439900							68		281				1	E04 204-1	
4204 4604		PROVINCE DE QUEBEC MINS DE LA VOIRIE 255 BL CREMAZIE E #800 M2M ILS.						9F								
1001	45440000															
2002		10 53		3-2	2830	8800	2,73300									
3001								60		281				1	E04 204-1	
4204 4604		PROVINCE DE QUEBEC MINS DE LA VOIRIE 255 BL CREMAZIE E #800 M2M ILS.						9F								
1001	45440100															
2002		10 53		P3	508	8800	2,72300									
2004		10 53		P4	3092	8800	45100									
2999							3,17400									
3001								68		281				1	E04 204-1	
4204 4604		PROVINCE DE QUEBEC MINS DE LA VOIRIE 255 BL CREMAZIE E #800 M2M ILS.						9F								
1001	45440200															
2002		10 53		P4-1	2870	8790	2,91700									
2002						8640										
3001								68		281				1	E04 204-1	
4204 4604		PROVINCE DE QUEBEC MINS DE LA VOIRIE 255 BL CREMAZIE E #800 M2M ILS.						9F								
1001	45440300															
2002		10 53		P1	2560	8660	2,21200									
2002						8620										
2004		10 53		P2	850	8600	74500									
2086		10 53		4-P2	220	8670	19000									
2806						8660										
2999							3,14700									
3001								68		281				1	E04 204-1	
4204 4604		PROVINCE DE QUEBEC MINS DE LA VOIRIE 255 BL CREMAZIE E #800 M2M ILS.						9F								
7002		BL DECARIE														
7003		DEBUT DE CASSIDY														
7004		CAVENDISH BL														
		MICROFICHE 61 6-11														

CODE	COMPTE	EMPLACEMENT - NOM, PROFESSION, RÉSIDENCE						CATEGORIE BÂTIMENT	SCOLAIRE		VALEUR EN DOLLARS			MUNICIPAL	REMARQUES	
		DIV. CAD	CADASTRE	SUBDIVISION	FRONT	PROFONDEUR	SUPERFICIE		TEAR	P. C.	TERRAIN	BÂTISSE	TOTAL			
1001	45440301	6540 CASSIDY						1081								
2002		10	153	86		3750	8500									
3001								2A	1	2B1	20000	35600	55600	T R I		
4201		MME MARIANNE P SCHOTTENFELD-TULLI						ZF								
4601		6540 CASSIDY H4B 1G1														
4202		M. EMEDIO TULLI						IF								
1001	45440302	6550 CASSIDY						1081								
2002		10	153	85		3750	8500									
3001								2A	1	2B1	20000	35600	55600	T R I		
4201		MRS WALTER GARMANN (BARBARA FRIEDENBERG)						2A								
4601		6550 CASSIDY H4B 1G1														
1001	45440303	6560 CASSIDY						1081								
2002		10	153	84		3750	8500									
3001								2A	1	2B1	20000	35400	55400	T R I		
4211		MR OTA REICHMAN, C P C EMP						1A								
4611		6560 CASSIDY H4B 1G1														
1001	45440304	6570 CASSIDY						1081								
2002		10	153	83		3750	8500									
3001								2A	1	2B1	20000	36900	56900	T R I		
4212		MRS WILLIAM E JONES (KATHERINE BURTON)						5A								
4612		6570 CASSIDY H4B 1G1														
6400		<i>Correspondance anglaise F.F. 10/1/85 f</i>														
1001	45440305	6580 CASSIDY						1081								
2002		10	153	82		3750	8500									
3001								2A	1	2B1	20000	36500	56500	T R I		
4211		MR ARNOLD KARNAN, SHOE LASTER						1A								
4611		6580 CASSIDY H4B 1G1														
1001	45440306	6590 CASSIDY						1081								
2002		10	153	81		3740	8500									
2002						3240	8515									
		MICROFICHE 61 H-11														

CODE	COMPTE	EMPLACEMENT - NOM, PROFESSION, RÉSIDENCE						CATEGORIE BÂTIMENT	SCOLAIRE		VALEUR EN DOLLARS			MUNICIPAL	REMARQUES	
		DIV. CAD.	CADASTRE	SUBDIVISION	FRONT	PROFONDEUR	SUPERFICIE		TERR. P. C.	TERRAIN	BÂTISSE	TOTAL				
3001	45440306							2A	1	2B1	18600	41600	60200	T R I		
4211		MR HAROLD E SINEL, SECRETARY						1A								
4611		6590 CASSIDY H4B 1G2														
6400		<i>Correspondance anglaise F.F. 10/19/85 f</i>														
7001		PRINCE OF WALES AV														
7002		TRAVERSEZ														
7003		PRINCE OF WALES AV														
1001	45440307							2A	1	2B1	20000	35600	55600	T R I		
2002		10	153	77		3750	8500									
3001																
4212		MRS STUART HENRY TAYLOR (HELEN ALICE ROSS)						3A								
4612		6575 CASSIDY H4B 1G2														
1001	45440308							2A	1	2B1	20000	54700	74700	T R I		
2002		10	153	76		3750	8500									
3001																
4201		MR JORGE ALBERTO LEAO, TECHNICIEN						1F								
4601		6565 CASSIDY H4B 1G2														
4202		MME JORGE ALBERTO LEAO (ELVIRA F CARDOSO)						2F								
4602		6565 CASSIDY H4B 1G2														
1001	45440309							2A	1	2B1	20000	35900	55900	T R I		
2002		10	153	75		3750	8500									
3001																
4201		MISS MURIEL HERRINGTON						3A								
4601		6555 CASSIDY H4B 1G2														
1001	45440310							2A	1	2B1	20000	42800	62800	T R I		
2002		10	153	74		3750	8500									
3001																
4211		MRS ABRAHAM J SMITH (CLAIRE GREENSPAN)						5A								
4611		6545 CASSIDY H4B 1G2														
7001		CAVENDISH BL														
7002		DEBUT DE DUNCAN														
7003		CAVENDISH BL														

CODE	COMpte	EMPLACEMENT - NOM, PROFESSION, RÉSIDENCE						CATEGORIE BÂTIMENT	SCOLAIRE		VALEUR EN DOLLARS			MUNICIPAL	REMARQUES	
		DIV. CAD	CADASTRE	SUBDIVISION	FRONT	PROFONDEUR	SUPERFICIE		TERR. P.	TERR. C.	TERRAIN	BÂTISSE	TOTAL			
1001	45440311	6540 DUNCAN						0081								
2002		10	153	69	3750	8500	3,18700									
3001								2A	1	2B1	20000	35900	55900	T R I		
4202		MME ELISABETH STRATHMANN-SEIGNETTE						2F								
4602		6540 DUNCAN H4B 1E9														
1001	45440312	6550 DUNCAN						0081								
2002		10	153	68	3750	8500	3,18700									
3001								2A	1	2B1	20000	36500	56500	T R I		
4211		MR MAURICE MENG, ENGINEER						1A								
4611		6550 DUNCAN H4B 1E9														
1001	45440313	6560 DUNCAN						0081								
2002		10	153	67	3750	8500	3,18700									
3001								2A	1	2B1	20000	36500	56500	T R I		
4211		MR RONALD H GOSBETT, SALESMAN						1A								
4611		6560 DUNCAN H4B 1E9														
6400		<i>Correspondance anglaise P.F. 10/185 F</i>														
1001	45440314	6570 DUNCAN						0081								
2002		10	153	66	3750	8500	3,18700									
3001								2A	1	2B1	20000	37600	57600	T R I		
4202		MRS HOWARD ROTHSTEIN (EILEEN KAPLAN)						5A								
4602		6570 DUNCAN RD H4B 1E9														
7001		PRINCE OF WALES AV														
7002		TRAVERSEZ														
7003		PRINCE OF WALES AV														
1001	45440315	6595 DUNCAN						0081								
2002		10	153	62	3750	8515	3,40400									
2002					4260	8500										
3001								2A	1	2B1	21400	44600	66000	T R I		
4201		MR HENNING A H STOFFREGEN						1A								
4601		6595 DUNCAN H4B 1E8														

CODE	COMpte	EMPLACEMENT - NOM, PROFESSION, RÉSIDENCE						CATEGORIE BÂTIMENT	SCOLAIRE		VALEUR EN DOLLARS			MUNICIPAL	REMARQUES
		DIV. CAD.	CADASTRE	SUBDIVISION	FRONT	PROFONDEUR	SUPERFICIE		TERR.	P.I.C.	TERRAIN	BÂTISSE	TOTAL		
4202 4602	45440315	MRS HENNING A H STOFFREGEN (BENTE SILBYE) VERSO 6595 DUNCAN H4B 1E8					2A								
1001	45440316	6585 DUNCAN													
2002		10 153 61		3750	8500	3,18700									
3001							2A	1	2B1	20000	35400	55400	T R I		
4211 4611		M C PIERRE SAUL, GERANT 6585 DUNCAN H4B 1E8					1F								
4212 4612		MME C PIERRE SAUL (SOLANGE ACCAD) 6585 DUNCAN H4B 1E8					1F								
1001	45440317	6575 DUNCAN													
2002		10 153 60		3750	8500	3,18700									
3001							2A	1	2B1	20000	37600	57600	T R I		
4201 4601		MRS ALLEN WONG (MARGARET S MAY TAM) 6575 DUNCAN AV H4B 1E8					2A								
1001	45440318	6565 DUNCAN													
2002		10 153 59		3750	8500	3,18700									
3001							2A	1	2B1	20000	40900	60900	T R I		
4201 4601		MR GEORGE OSWALD 6565 DUNCAN H4B 1E8					2A								
1001	45440319	6555 DUNCAN													
2002		10 153 58		3750	8500	3,18700									
3001							2A	1	2B1	20000	37600	57600	T R I		
4211 4611		MR GERALD A SINEL 6555 DUNCAN H4B 1E8					1F								
1001	45440320	6545 DUNCAN													
2002		10 153 57		3750	8500	3,18700									
3001							2A	1	2B1	20000	51800	71800	T R I		

45440315

1FE1

4201 m. Raymond Mimi
4601 6595 Levesque H4B LEY

1FE1

4202 m. Kay Chin Annabel Jean

CERT.	EFF.	344
28/6/55	2/7/55	

REP. BARCELA REP. 11
REUNION & STAST

REP. 11

REP. 11

REP. 11

REP. 11

REP. 11

REP. 11

REP. 11

REP. 11

REP. 11

REP. 11

REP. 11

REP. 11

RECU

CODE	COMpte	EMPLACEMENT - NOM, PROFESSION, RÉSIDENCE						CATEGORIE BÂTIMENT	SCOLAIRE		VALEUR EN DOLLARS			MUNICIPAL	REMARQUES
		DIV. CAD.	CADASTRE	SUBDIVISION	FRONT	PROFONDEUR	SUPERFICIE		TERR.	P. C.	TERRAIN	BÂTISSE	TOTAL		
4212 4612	45440320	Mlle NANCY STRYCEK, PROFESSEUR 6545 DUNCAN H4B 1E8						3F							
1001 2002 3001	45440321 A-41666 79-5-85	6535 DUNCAN 10 153 56 3750 8500 3,18700						10B1							
4201 4601	M JOSEPH AUTENZIO 6535 DUNCAN H4B 1E8							1F							
1001 2002 3001	45440322	6525 DUNCAN 10 153 55 3750 8500 3,18700						10B1							
4213 4613 6400 7001 7002 7003		MRS FRANCIS DE LEVA (FRANCES SUTTON) 6525 DUNCAN H4B 1E8 <i>Correspondance anglaise FF 10/9/85</i> CAVENDISH BL DEBUT DE STARNES CAVENDISH BL						1F							
1001 2002 2004 2006 2008 2999 3001	45440323	6530 STARNES 10 153 PS2-1 500 4250 21300 10 153 52-2 100 4250 4200 10 153 51 3750 8500 3,18800 10 153 53-2 100 4250 4200 3,48500						10B1							
4201 4601 4202 4602		M REINO KARKEASALO, JARDINIER 6530 STARNES H4B 1E7 MME REINO KARKEASALO (HILKKA HOKKOLA) 6530 STARNES H4B 1E7						1F 2F							
1001 2002 3001	45440324	6540 STARNES 10 153 50 3750 8500 3,18700						10B1							
4213 4613		MME RONALD GIGUERE (THERESE DESTILETS) 6540 STARNES H4B 1E7						1F							
1001	45440325	6550 STARNES						10B1							

CERT.	OFF.	
28-2-85	1-11-85	393

45440321

IAFI

4201 Mr. Milekovic Popovic

4601 6535 Dumcani av H4B 1E8

2AII

4202 Mrs. Dragica Dojcinovic - Popovic

CERT.	EFF.
278	295

10 103

20

3

4000

271000

4203 4000 210000 400 100

4204 4000 210000 400 100

10 103

20

3

4000

271000

10 103

20

3

4000

271000

10 103

20

3

4000

271000

10 103

20

3

4000

271000

10 103

20

3

4000

271000

10 103

20

3

4000

271000

10 103

20

3

4000

271000

10 103

20

3

4000

271000

10 103

20

3

4000

271000

10 103

20

3

4000

271000

10 103

20

3

4000

271000

10 103

20

3

4000

271000

10 103

20

3

4000

271000

10 103

20

3

4000

271000

10 103

20

3

4000

271000

10 103

20

3

4000

271000

10 103

20

3

4000

271000

10 103

20

3

4000

271000

10 103

20

3

4000

271000

10 103

20

3

4000

271000

10 103

20

3

4000

271000

10 103

20

3

4000

271000

10 103

20

3

4000

271000

10 103

20

3

4000

271000

10 103

20

3

4000

271000

10 103

20

3

4000

271000

10 103

20

3

4000

271000

10 103

20

3

4000

271000

10 103

20

3

4000

271000

10 103

20

3

4000

271000

10 103

20

3

4000

271000

10 103

20

3

4000

271000

10 103

20

3

4000

271000

10 103

20

3

4000

271000

10 103

20

3

4000

271000

10 103

20

3

4000

271000

10 103

20

3

4000

271000

10 103

20

3

4000

271000

10 103

20

3

4000

271000

10 103

20

3

4000

271000

10 103

20

3

4000

271000

10 103

20

3

4000

271000

10 103

20

3

4000

271000

10 103

20

3

4000

271000

10 103

20

3

4000

271000

10 103

20

3

4000

271000

10 103

20

3

4000

271000

10 103

20

3

4000

271000

10 103

20

3

4000

271000

CODE	COMPTÉ	EMPLACEMENT - NOM, PROFESSION, RESIDENCE						CATEGORIE BÂTIMENT	VALEUR EN DOLLARS			MUNICIPAL	REMARQUES		
		DIV. CAD.	CADASTRE	SUBDIVISION	FRONT	PROFONDEUR	SUPERFICIE		SCOLAIRE	TERRAIN	BÂTISSE			TOTAL	
2002	45440325	10	153	49	3750	8500	3,18700								
3001								2A	1	2B1	20000	38800	58800	T R I	
4211		MR ROBERT WILSON, ASST EDITOR						1A							
4611		6550 STARNES H4B 1E7													
6400		<i>Correspondance anglaise F.F. 10/1/85</i>													
1001	45440326	6558 STARNES						1008							
2002		10	153	48	3750	8500	3,18700								
3001								2A	1	2B1	20000	35900	55900	T R I	
4202		M CLAUDE GIGUERE						1F							
4602		6558 STARNES H4B 1E7													
1001	45440327	6566 STARNES						1008							
2002		10	153	47	3750	8500	3,18700								
3001								2A	1	2B1	20000	35600	55600	T R I	
4211		MR GERALD F H HUNTER						1A							
4611		6566 STARNES H4B 1E7													
1001	45440328	6574 STARNES						1008							
2002		10	153	46	3750	8500	3,18700								
3001								2A	1	2B1	20000	35900	55900	T R I	
4211		MR ARTHUR B APPLEBY, SUPERVISOR						1A							
4611		6574 STARNES H4B 1E7													
1001	45440329	6582 STARNES						1008							
2002		10	153	45	3750	8500	3,18700								
3001								2A	1	2B1	20000	35900	55900	T R I	
4202		MME MONIQUE LEVESQUE, INFIRMIERE						3F							
4602		6582 STARNES H4B 1E7													
1001	45440330	6590 STARNES						1008							
2002		10	153	44	4260	8500	3,40400								
2002					3750	8515									
3001								2A	1	2B1	21400	41400	62800	T R I	
		MICROFICHE 61 N-11													

CODE	COMpte	EMPLACEMENT - NOM, PROFESSION, RÉSIDENCE						CATEGORIE BÂTIMENT	SCOLAIRE		VALEUR EN DOLLARS			MUNICIPAL	REMARQUES	
		DIV. CAD	CADASTRE	SUBDIVISION	FRONT	PROFONDEUR	SUPERFICIE		TERR	TERR	TERRAIN	BÂTISSE	TOTAL			
4211 4611	45440330	MR LAWRENCE A PAQUET, SUPERVISOR 6590 STARNES H4B 1E7						1A								
7001 7002 7003		PRINCE OF WALES AV TRAVERSEZ PRINCE OF WALES AV														
1301	45440331	LOT ARR STARNES						4081								
2002 2004 2006 2999		10 153	35-2		3750	500	18800									
		10 153	36-2		3750	500	18800									
		10 153	37-2		3870	300	11600									
							49200									
3001								7A	2 2B1	1400			1400	TRV 1		
4211 4611		CAVENDISH GARDENS INC P O BOX 7 ST LAMBERT J4P 3M4						CA	2							
6620		PROPRIETE SUJETTE A SURTAXE SUR TERRAIN VAGUE DESSERVI														
1001	45440332	6595 STARNES						4081								
2002 2002		10 153	33		3750	10060	3,96900									
					4380	9580										
3001								2A	1 2B1	25000	44200	69200	TR 1			
4201 4601		MISS JANE G FLOUD 6595 STARNES H4B 1E6						3A	3							
1001	45440333	6585 STARNES						4081								
2002 2002		10 153	34		3750	9580	3,51700									
					3770	9180										
3001								2A	1 2B1	21900	38500	60400	TR 1			
4201 4601		MR ZEEV NOVAK, GERANT 6585 STARNES H4B 1E6						1A	1							
1001	45440334	6575 STARNES						4081								
2002 2002		10 153	35-1		3750	8681	3,18000									
					3770	8280										
3001								2A	1 2B1	28000	37600	57600	TR 1			
4201 4601		MR GEORGES KHOURI, PROFESSEUR 6575 STARNES H4B 1E6						1A	1							

CODE	COMPTÉ	EMPLACEMENT - NOM, PROFESSION, RÉSIDENCE						CATEGORIE BÂTIMENT	SCOLAIRE		VALEUR EN DOLLARS			MUNICIPAL *	REMARQUES
		DIV. CAD.	CADASTRE	SUBDIVISION	FRONT	PROFONDEUR	SUPERFICIE		PAVÉ	TERR. P. C.	TERRAIN	BÂTISSSE	TOTAL		
1001	45440335	6567 STARNES						000							
2002		10 153		36-1	3750	8280	3,02800								
2002					3770	8070									
3001								2A	1	2B1	19000	39700	58700	T R 1	
4211		MR LOVAT M FRASER, INSC. BROKER													
4611		6567 STARNES H4B IE6													
1001	45440336	6559 STARNES						000							
2002		10 153		37-1	3850	8070	3,02800								
2002					3870	7660									
3001								2A	1	2B1	19000	37800	56800	T R 1	
4211		MR JOHN J STORMONT, MANAGER													
4611		6559 STARNES H4B IE6													
1001	45440337	6551 STARNES						000							
2002		10 153		38	3850	7960	2,98600								
2002					3870	7550									
3001								2A	1	2B1	18600	39200	57800	T R 1	
4211		MR WALLACE J WALMSLEY, BANK MGR													
4611		6551 STARNES H4B IE6													
6400		① Correspondance expliquée r.f. 10/19/85 f.													
1001	45440338	6541 STARNES						000							
2002		10 153		39	4200	7550	3,07600								
2002					4220	7100									
3001								2A	1	2B1	19200	36600	55800	T R 1	
4201		MR DEVINDER PURI													
4601		6541 STARNES H4B IE6													
4202		MRS DEVINDER PURI (USHA SARIN)													
4602		6541 STARNES H4B IE6													
1001	45440339	6531 STARNES						000							
2002		10 153		40	4200	7100	2,88700								
2002					4220	6650									
3001								2A	1	2B1	18200	36400	54600	T R 1	

45110331

1A11

4201 Mr. Christopher A. King
4601 6551 Starwood ave H4B 1E6

2A11

4202 Mrs. Patricia Susan Faubert-King

6400 Correspondance
anglaise FF 5-031
RC

CART.	EFF.
1278	12685

32	412	
30	312	170300

10 127 30

10 127 30

10 127 30

10 127 30

10 127 30

10 127 30

10 127 30

10 127 30

10 127 30

10 127 30

10 127 30

10 127 30

10 127 30

10 127 30

10 127 30

10 127 30

10 127 30

CODE	COMPTE	EMPLACEMENT - NOM, PROFESSION, RÉSIDENCE						CATEGORIE BÂTIMENT	SCOLAIRE		VALEUR EN DOLLARS			MUNICIPAL *	REMARQUES
		DIV. CAD.	CADASTRE	SUBDIVISION	FRONT	PROFONDEUR	SUPERFICIE		TERR. P.C.	TERRAIN	SÂTISSE	TOTAL			
4201 4601	45440339	Mlle AEDDY CHI SING LEUNG 6531 STARNES H4B 1E6					3F								
1001 A-1714501 2002 2002 3001	45440340	6521 STARNES 10 153 41 4500 6650 2,88700 4520 6170													
4211 4611 6400		MR YAN VON HOANG SOON YUEN, TECHNICIAN 6521 STARNES H4B 1E6 <i>Correspondence anglaise N° 24 27-10-75 ff</i>					2A	1 2B1	18200	38100	56300	T R I			
1001 2002 2002 3001	45440341	6511 STARNES 10 153 42 5280 6170 3,06700 5100 5640													
4211 4611 4212 4612 7001 7002 7003 7004		MRS DONALD A GRAHAM (JERINA B SUTHERLAND) 6511 STARNES H4B 1E6 MR DONALD A GRAHAM 6511 STARNES H4B 1E6 CAYENDISH BL DEBUT DE TERREBONNE EARNSCLIFFE AV AV GIROUARD													
1001 2002 3001	45440350	5510-12 DE TERREBONNE 10 176A P92 5200 3980 2,06900													
4201 4601 7001		MR WALTER O ROBES <i>5510 Terrebonne H4B 1A2 F102 (24-8-84) V3 3940</i> 4166 BL DORCHESTER O WESTMOUNT H32 101 OLD ORCHARD AV					2A	1 2B1	13000	53900	66900	T R I			
1001 1002 2002 2002 3001	45440400	TRIANGLE CÔTÉ SUD DE TERREBONNE PRES DU COIN DE OLD ORCHARD 10 P66 6200 430 41500 6930													
							6B	2B1	2600		2600	ED6 204-3			

ANNULÉ

Group, cpte annulé
Omb au 4446200
5510 1-1-86 333

45440340

1811

4201 Mr. Stas Ma

4601 1521 glasses H4B 1E6

2FEI

4202 Mme Dorothy Wong-Ma

CERT	EFF
15/5/85	2/4/85

CODE	COMPTE	EMPLACEMENT - NOM, PROFESSION, RESIDENCE					CATEGORIE BÂTIMENT	SCOLAIRE		VALEUR EN DOLLARS			MUNICIPAL	REMARQUES	
		DIV. CAD.	CADASTRE	SUBDIVISION	FRONT	PROFONDEUR		SUPERFICIE	TERR.	P. C.	TERRAIN	BÂTISSE			TOTAL
4201 4601	45440400	LA VILLE DE MONTRÉAL - SERVICE DE LA GESTION IMMOBILIERE 507 PLACE D'ARMES 4300 MONTRÉAL H2Y 2W6					9F	1							
7001 7002 7003 7004		AVE MARCIL 5609 TERREBONNE VOIR 4424 MARCIL OXFORD AVE 5654 TERREBONNE VOIR 4468 OXFORD AVE													
1001	45440500	5660-70 TERREBONNE													
2002		10 175	1030-1	2200	3311	74600									
2004		10 175	1029-1	2200	1911	32600									
2006		10 175	1031-1	2200	3130	68700									
2999						1,75900									
3001							2B	2 2B1	18100	75000	86900	T R I			
4201 4601		GESTIONS GEORGES HOULAHAN HOLDINGS INC 160 ELGIN #1200 OTTAWA ONT K2P 2E4 5654 Terrebonne #441A7E 125...					CF	2							
7001 7002 7003 7004 7005		5660 TERREBONNE VOIR 4473 HARVARD AVE HARVARD WILSON MELROSE RUELLE													
1001	45440600	5820-22 TERREBONNE													
2002		10 171	418-1	2700	7000	1,09000									
2004		10 171	417-3	850	7000	59500									
2999						2,48500									
3001							2B	1 2B1	15700	92300	108000	T R I			
4201 4601		MR ELIAS AARU 4685 HAMPTON AV H4A 2L5					BA	1							
1001	45440700	5830-32 TERREBONNE													
2002		10 171	417-1	1850	7000	1,29500									
2004		10 171	416-3	2000	7000	1,40000									
2999						2,69500									
3001							2B	1 2B1	16900	63900	100800	T R I			
4204 4604		MR MAX ROSENBERG, MERCHANT 5830 TERREBONNE H4A 1B2					BA	1							
1001	45440800	5836-38 DE TERREBONNE													
2002		10 171	416-1	800	7000	56000									
		MICROFICHE 61 B-12													

VERS

45440700

IAI I

4201 Mr. Henry M. Rosen

4601 5832 Terrebonne H4A 1B2

SAI I

4202 Mrs. Betty Hayes

CHGT.	EPV.	
8-185	4-1184	

10 121 410-2

2 00 3000

570000

170000

170000

10 121 410-1

2 00 3000

170000

45440700 45440700 45440700

1000

10 121 410-1

2 00 3000

1000

10 121 410-2

2 00 3000

570000

170000

170000

10 121 410-1

2 00 3000

170000

1000

10 121

410-2

410-1

410-1

410-1

410-1

410-1

410-1

410-1

410-1

410-1

410-1

410-1

410-1

410-1

410-1

410-1

410-1

410-1

410-1

410-1

410-1

410-1

410-1

410-1

410-1

410-1

410-1

410-1

410-1

410-1

410-1

410-1

410-1

410-1

410-1

410-1

410-1

410-1

410-1

410-1

410-1

410-1

410-1

CODE	COMPTE	EMPLACEMENT - NOM, PROFESSION, RÉSIDENCE						CATEGORIE BÂTIMENT	SCOLAIRE		VALEUR EN DOLLARS			MUNICIPAL	REMARQUES	
		DIV. CAD.	CADASTRE	SUBDIVISION	FRONT	PROFONDEUR	SUPERFICIE		TERR.	P. C.	TERRAIN	BÂTISSSE	TOTAL			
2004 2999	45440800	10 171	415-1		2800	7000	1,96000 2,52000									
3001								28	1	291	15900	86100	102000	T R I		
4204 4604		MRS MORRIS CRYSTAL (LOTTIE SCHECTER) 5038 DE TERREBONNE HVA 182						5A								
7001		DRAPER AVE														
1001 1002 1003	45441000	5870 DE TERREBONNE 4440-90 DRAPER AV 4491 ROYAL AV														
2002		10 171	348		10800	1500	1,62000									
2004		10 170	541		2500	11000	2,75000									
2006		10 170	542		2500	11000	2,75000									
2008		10 170	543		2500	11000	2,75000									
2010		10 170	544		2500	11000	2,75000									
2012		10 170	P545		16000	1500	2,90000									
2014		10 170	547		2500	11000	2,75000									
2016		10 170	548		2500	11000	2,75000									
2018		10 170	549		2500	11000	2,75000									
2020		10 170	550		2500	11000	2,75000									
2022		10 170	551		2500	11000	2,75000									
2024		10 170	546		12500	1500	1,87500									
2026		10 171	347		2500	10800	2,70000									
2028		10 171	346		2500	10800	2,70000									
2030		10 171	345		2500	10800	2,70000									
2032		10 171	344		2500	10800	2,70000									
2034		10 171	343		2500	10800	2,70000									
2036		10 171	342		2500	10800	2,70000									
2038		10 171	341		2500	10800	2,70000									
2040		10 171	349		2700	11000	2,97000									
2042		10 171	350		2700	11000	2,97000									
2044		10 171	351		2700	11000	2,97000									
2046		10 171	352		2700	11000	2,97000									
2048		10 171	340		2500	10800	2,70000									
2050		10 170	P536		1000	11000	1,10000									
2052		10 170	539		2500	11000	2,75000									
2054		10 170	540		2500	11000	2,75000									
2999							70,72500									
3001								18	251	318300	1892000	2210300	E17 204-13			
4204 4604		BUREAU DES ECOLES PROTESTANTES DU GRAND MONTRÉAL 6000 FIELDING AV H3X 114						9A								
6001		ECOLE WILKINGDON														
7001		ROYAL AV														
1001 2002	45441100	5950-52 DE TERREBONNE						1091								
		10 170	648-1				2,75000	D								
		MICROFICHE 61 C-12														

CODE	COMPTE	EMPLACEMENT - NOM, PROFESSION, RÉSIDENCE						CATEGORIE BÂTIMENT	SCOLAIRE		VALEUR EN DOLLARS			MUNICIPAL *	REMARQUES	
		DIV. CAD.	CADASTRE	SUBDIVISION	FRONT	PROFONDEUR	SUPERFICIE		SCOLAIRE	TERR. P. C.	TERRAIN	BÂTISSE	TOTAL			
3001	45441100							2B	1	2B1	16200	87900	104100	T R I		
4201		MR CHALOM ELMALEH, REMBOURREUR						1A								
4601		5950 DE TERREBONNE H4A 186														
1001	45441200	5954-56 DE TERREBONNE						1041								
2002		10 170	650-1		300	11000										
2004		10 170	649-1		2400	11000										
2006		10 170	648-2		100	11000										
2008		10 170	649-2		200	11000										
2999																
3001								2B	1	2B1	19500	75500	95000	T R I		
4201		MISS MARY CARMEN CAPIN						7A								
4601		5954 DE TERREBONNE H4A 186														
1001	45441300	5962-64 TERREBONNE						1041								
2002		10 170	650-2		500	11000										
2004		10 170	650-3		1700	11000										
2006		10 170	651-1		800	10000										
2999																
3001								2B	1	2B1	19500	71700	91200	T R I		
4201		MR ALBAN R HEBERT						1A								
4601		337 DALEWOOD DR OAKVILLE ONT L6J 4P4														
4202		MRS MARGARET E NAPIER HEBERT						2B								
4602		337 DALEWOOD DR OAKVILLE ONT L6J 4P4														
4203		MRS JOSEPHINE HEBERT FILE						2B								
4603		5300 TRANS ISLAND AV. H3W 3A2														
1001	45441400	5966-68 TERREBONNE						1041								
2002	A-138559	10 170	652-1		1100	11000										
2004	29-3-85	10 170	651-2		1800	11000										
2999																
3001								2B	1	2B1	19200	72500	91700	T R I		
4203		MRS HENRY NACHAJ (ALDA CERANTOLA)						1A								
4603		5968 TERREBONNE ST MTL H4A 186														
4204		MR HENRY NACHAJ						1A								
4604		5968 TERREBONNE ST MTL H4A 186														
1001	45441500	5972-74 TERREBONNE						1041								
2002		10 170	652-2		1360	11000										
2004		10 170	653-1		1600	11000										
		MICROFICHE 61 D-12														

VERS

45441400

IF I I

4201 M. Jeanne Malamatensis
 4601 ~~4955~~ au Collège 143 x 269
 5968 de l'Université 1149 106 F-104 2 F I I
 4302 Mme Marianne Kachem - Malamatensis

CERT.	EFF.
19/3/85	27/3/85

1001	10 110	101-5	1 00	11000	11000
1002	10 110	101-5	1 00	11000	11000
1003	10 110	101-5	1 00	11000	11000
1004	10 110	101-5	1 00	11000	11000
1005	10 110	101-5	1 00	11000	11000
1006	10 110	101-5	1 00	11000	11000
1007	10 110	101-5	1 00	11000	11000
1008	10 110	101-5	1 00	11000	11000
1009	10 110	101-5	1 00	11000	11000
1010	10 110	101-5	1 00	11000	11000
1011	10 110	101-5	1 00	11000	11000
1012	10 110	101-5	1 00	11000	11000
1013	10 110	101-5	1 00	11000	11000
1014	10 110	101-5	1 00	11000	11000
1015	10 110	101-5	1 00	11000	11000
1016	10 110	101-5	1 00	11000	11000
1017	10 110	101-5	1 00	11000	11000
1018	10 110	101-5	1 00	11000	11000
1019	10 110	101-5	1 00	11000	11000
1020	10 110	101-5	1 00	11000	11000

CODE	COMPTE	EMPLACEMENT - NOM, PROFESSION, RESIDENCE						CATEGORIE BÂTIMENT	SCOLAIRE			VALEUR EN DOLLARS			MUNICIPAL	REMARQUES
		DIV CAD	CADASTRE	SUBDIVISION	FRONT	PROFONDEUR	SUPERFICIE		CHIFFRE	TERR. P. C.	TERRAIN	BÂTISSE	TOTAL			
2999	45441500						3,24500									
3001								2B	1	2B1	19200	72500	91700	T R I		
4201		MME ELISE PEPIN						3F								
4601		3746 DE MENTANA H2L 3R3														
1001	45441600	5974-70 TERREBONNE														
2002		10 170	653-2		900	11000	99000									
2004		10 170	654		2540	11000	2,78700									
2999							3,77700									
3001								2B	1	2B1	22400	68600	91000	T R I		
4201		MME LOUISE PEPIN						3F								
4601		3746 DE MENTANA H2L 3R3														
1001	45441700	5990-92 TERREBONNE														
2002		10 170	655		2500	11000	2,75000									
2004		10 170	656		800	11000	88000									
2006		10 169	P374		550	11000	60500									
2999							4,23500									
3001								2B	1	2B1	25000	83300	108300	T R I		
4204		MR MAURICE A MURPHY, ANALYST						1A								
4604		5992 TERREBONNE H4A 1B6														
1001	45441900	5996-98 TERREBONNE														
2002		10 169	P374		1250	11000	1,37500									
2004		10 169	375		2600	11000	2,86000									
2999							4,23500									
3001								2B	1	2B1	25000	83300	108300	T R I		
4201		ESTATE ABRAHAM LAXER						0A5								
4601		5996 TERREBONNE H4A 1B6														
7001		HAMPTON AVE														
1001	45442050	6058-60 DE TERREBONNE														
2002		10 169	410		2600	11000	2,86000									
2004		10 169	411-1		1200	11000	1,32000									
2006		10 169	409		2600	11000	2,86000									
2999							7,04000									
3001								2B	1	2B1	41500	88400	129900	T R I		

CODE	COMPTE	EMPLACEMENT - NOM, PROFESSION, RÉSIDENCE						CATEGORIE BATIMENT	SCOLAIRE		VALEUR EN DOLLARS			MUNICIPAL	REMARQUES
		DIV CAD.	CADASTRE	SUBDIVISION	FRONT	PROFONDEUR	SUPERFICIE		TERR	P. C.	TERRAIN	BÂTISSE	TOTAL		
4201 4601	45442050	MR BRUCE MACINTYRE 6060 DE TERREBONNE	H4A	189				1A							
6400		<i>VERSUS</i>													
		<i>Correspondance anglaise F.F. 201/85 &</i>													
1001	45442150	6062-64 DE TERREBONNE						3042							
2002		10 169	411-2		1300	11000						1,43000			
2004		10 169	412		1700	11000						1,87000			
2006		10 168	408		800	11000						88000			
2999												4,18000			
3001								28	1	281	24700	86200	110900	T R I	
4204 4604		MME M B JOHN MC CARRON (MARGUERITE BARIL) 6064 TERREBONNE	H4A	189				5F							
1001	45442400	6070-72 DE TERREBONNE						3041							
2002		10 168	409		2500	11000						2,75000			
2004		10 168	P410		1250	11000						1,37500			
2999												4,12500			
3001								28	1	281	24300	57600	81900	T R I	
4201 4601		MME ALINE DESJARDINS 6072 DE TERREBONNE	H4A	189				3F							
1001	45442600	6074-76 TERREBONNE						3042							
2002		10 168	P410		1250	11000						1,37500			
2004		10 168	411		2500	11000						2,75000			
2999												4,12500			
3001								28	1	281	24300	57600	81900	T R I	
4204 4604		MR GORDON A DAVIES, SALES REPRESENTATIF 6076 TERREBONNE	H4A	189				3A							
1001	45442750	6086-90 DE TERREBONNE						3042							
2002		10 168	412-2		400	11000						44000			
2004		10 168	413-1		2416	11000						2,65600			
2006		10 168	412-1		500	11000						55000			
2008		10 168	P412		1600	11000						1,76000			
2999												5,40600			
3001								28	1	281	32000	84800	116800	T R I	
4204 4604		MR GERHARD VELIN, R E SALESMAN 6088 TERREBONNE AVE	H4A	189				3A							
		MICROFICHE 61 F-12													

45442050

2A I 1

4201 Ave Stella Stone MacIntyre

4601 6053 De Tonnelle #4A 189

CERT.	EFF.	
1984	11-18	277

ANNULÉ

4544 2050

IFI I

4201 N. NORMAND SENÉCAL 2-1

4601 4431 OLD ORCHARD #4A 385

CERT.	EFF.	
1985	3-25	356

1985 12-15-85

1985 12-15-85

1985 12-15-85

1985 12-15-85

1985 12-15-85

1985 12-15-85

1985 12-15-85

1985 12-15-85

1985 12-15-85

1985 12-15-85

1985 12-15-85

1985 12-15-85

1985 12-15-85

1985 12-15-85

1985 12-15-85

1985 12-15-85

1985 12-15-85

1985 12-15-85

1985 12-15-85

1985 12-15-85

1985 12-15-85

1985 12-15-85

1985 12-15-85

1985 12-15-85

1985 12-15-85

1985 12-15-85

1985 12-15-85

1985 12-15-85

1985 12-15-85

1985 12-15-85

1985 12-15-85

1985 12-15-85

1985 12-15-85

1985 12-15-85

1985 12-15-85

1985 12-15-85

1985 12-15-85

1985 12-15-85

1985 12-15-85

1985 12-15-85

1985 12-15-85

1985 12-15-85

1985 12-15-85

1985 12-15-85

1985 12-15-85

1985 12-15-85

1985 12-15-85

1985 12-15-85

1985 12-15-85

1985 12-15-85

1985 12-15-85

1985 12-15-85

1985 12-15-85

1985 12-15-85

1985 12-15-85

1985 12-15-85

1985 12-15-85

1985 12-15-85

1985 12-15-85

1985 12-15-85

1985 12-15-85

1985 12-15-85

1985 12-15-85

1985 12-15-85

1985 12-15-85

1985 12-15-85

1985 12-15-85

1985 12-15-85

1985 12-15-85

1985 12-15-85

1985 12-15-85

1985 12-15-85

1985 12-15-85

1985 12-15-85

1985 12-15-85

1985 12-15-85

1985 12-15-85

1985 12-15-85

1985 12-15-85

1985 12-15-85

1985 12-15-85

1985 12-15-85

1985 12-15-85

1985 12-15-85

1985 12-15-85

CODE	COMPTE	EMPLACEMENT - NOM, PROFESSION, RESIDENCE						CATEGORIE BÂTIMENT	SCOLAIRE	VALEUR EN DOLLARS			MUNICIPAL *	REMARQUES	
		DIV. CAD.	CADASTRE	SUBDIVISION	FRONT	PROFONDEUR	SUPERFICIE			TERR. P. C.	TERRAIN	BÂTISSE			TOTAL
1001	45442750	6092-94 DE TERREBONNE						4043							
2002		10 168	413-2		133	11000					20100				
2004		10 168	414		2600	11000					2,86000				
2599											3,06100				
3001							28	1	2B1	18000	88700	106700	T R 1		
4201		MR RODY ONATE						1A	1						
4601		6094 DE TERREBONNE H4A 1B9													
4202		MRS EILEEN NOTLE-ONATE						2A	1						
7001		HINGTON AVE													
1001	45442800	6116-18 TERREBONNE						4043							
2002		10 164	839		3660	11000					4,01500				
3001							28	1	2B1	23700	72900	96600	T R 1		
4204		MR KALHAN HAJDO, MECHANICAL ENGINEER						1A	1						
4604		4748 CIRCLE RD H3B 124 6118 Terrebonne av H4A 1C2													
1001	45442900	6120-22 TERREBONNE						4043							
2002	A 144887 256.85.	10 164	838		3660	11000					4,01500				
3001							28	1	2B1	23700	75800	99500	T R 1		
4204		MR ADAM GASEWICZ, UPHOLSTERER						2A	1						
4604		6122 TERREBONNE H4A 1C2													
7001		BEACONSFIELD AVE													
1001	45443000	6152-54 TERREBONNE						4043							
2002		10 164	P206		2400	10635					2,53000				
2002						10458									
3001							28	1	2B1	15300	72500	87800	T R 1		
4204		MME ROLANDE PROVENCHER						3F	1						
4604		6154 TERREBONNE H4B 1A3													
1001	45443100	6156-58 TERREBONNE						4043							
2002		10 164	P207		2600	10436					2,68800				
2002						10244									
2004		10 164	P206		200	10458					29900				
2004						10436									
2599											2,89700				
		MICROFICHE 61 G-12													

VERSO

45442900

3F11

4201 Mlle. Bergette Conuel

4601 430142 ~~430142~~ H4A 286

6122 Tenelonne H4A 102 (E1222/4309) (10/1/85)

CERT.	EFP.
13/1/85	25/6/85

CODE	COMPTE	EMPLACEMENT - NOM, PROFESSION, RESIDENCE						CATEGORIE BÂTIMENT	SCOLAIRE		VALEUR EN DOLLARS			MUNICIPAL	REMARQUES	
		DIV CAD	CADASTRE	SUBDIVISION	FRONT	PROFONDEUR	SUPERFICIE		TERR	P.C.	TERRAIN	BÂTISSE	TOTAL			
3001	45443100							2B	1	2B1	17900	70700	88000	T R I		
4204		MRS EDWARD EPIPHANY SWARTZ (HELEN EVA JAKABFY),						5A								
4604		6158 DE TERREBONNE H4B 1A3														
6400		<i>Correspondance anglaise FF (19-7-85) V</i>														
1001	45443200	6162-64 TERREBONNE,						1043								
2002		10 164	P208		2616	10090										
2002						9820										
2004		10 164	209-2		175	9820						17200				
2004						9800										
2999												2,81000				
3001								2B	1	2B1	17300	102700	120000	T R I		
4201		MR FERENC NAGY						1A								
4601		6162 DE TERREBONNE H4B 1A3														
4202		MRS ILGNA NAGY						2A								
4602		6162 DE TERREBONNE H4B 1A3														
1001	45443300	6170-72 DE TERREBONNE						1041								
2002		10 164	209-1		2525	9800										
2002						9540										
3001								2B	1	2B1	15300	104200	119500	T R I		
4201		MR JAN YESIOWSKI, PROFESSEUR						1A								
4601		6172 TERREBONNE H4B 1A3														
1001	45443400	6178/80 TERREBONNE						1041								
2002		10 163	335-PA		100	1280										
2004		10 163	385		2950	ERR						2,61800				
2004					3140	8400										
2006		10 163	384-2		820	8400						1300				
2008		10 163	330-4		3130	800						25100				
2008					3160											
2999												2,89500				
3001								2B	1	2B1	18200	59400	77600	T R I		
4211		Mlle MARIELE BRUNET						0F								
4611		370 4E RUE SHAWINIGAN G9N 1G7														
5701		ATT THERESE M LEMIEUX IN TRUST														
5702		8551 TERRASSE GEORGES LASALLE H6P 2T9														
1001	45443500	6182-84 TERREBONNE						1041								
2002		10 163	330-3		2790	800						22100				
		MICROFICHE 61 H-12														

45443300

3521

4601 Sella Maria Kaszmareczky

4601 3241 Forest Hill #26 H3V 1C4

3521

4602 Sella Margy Jankovits

4602 3241 Forest Hill #26 H3V 1C4

3521

4603 Sella Karytyna Zarnowska

5701 att. Europe-Bienvenue Cha

5702 4722 de Janelonne H4G 1A3

CERT.	REF.	3521
21-286	94285	

1	10 100	300-1	3	50	0300	5744122
2	10 100	300-1	3	50	0300	5744122
3	10 100	300-1	3	50	0300	5744122
4	10 100	300-1	3	50	0300	5744122
5	10 100	300-1	3	50	0300	5744122
6	10 100	300-1	3	50	0300	5744122
7	10 100	300-1	3	50	0300	5744122
8	10 100	300-1	3	50	0300	5744122
9	10 100	300-1	3	50	0300	5744122
10	10 100	300-1	3	50	0300	5744122
11	10 100	300-1	3	50	0300	5744122
12	10 100	300-1	3	50	0300	5744122
13	10 100	300-1	3	50	0300	5744122
14	10 100	300-1	3	50	0300	5744122
15	10 100	300-1	3	50	0300	5744122
16	10 100	300-1	3	50	0300	5744122
17	10 100	300-1	3	50	0300	5744122
18	10 100	300-1	3	50	0300	5744122
19	10 100	300-1	3	50	0300	5744122
20	10 100	300-1	3	50	0300	5744122
21	10 100	300-1	3	50	0300	5744122
22	10 100	300-1	3	50	0300	5744122
23	10 100	300-1	3	50	0300	5744122
24	10 100	300-1	3	50	0300	5744122
25	10 100	300-1	3	50	0300	5744122
26	10 100	300-1	3	50	0300	5744122
27	10 100	300-1	3	50	0300	5744122
28	10 100	300-1	3	50	0300	5744122
29	10 100	300-1	3	50	0300	5744122
30	10 100	300-1	3	50	0300	5744122
31	10 100	300-1	3	50	0300	5744122
32	10 100	300-1	3	50	0300	5744122
33	10 100	300-1	3	50	0300	5744122
34	10 100	300-1	3	50	0300	5744122
35	10 100	300-1	3	50	0300	5744122
36	10 100	300-1	3	50	0300	5744122
37	10 100	300-1	3	50	0300	5744122
38	10 100	300-1	3	50	0300	5744122
39	10 100	300-1	3	50	0300	5744122
40	10 100	300-1	3	50	0300	5744122
41	10 100	300-1	3	50	0300	5744122
42	10 100	300-1	3	50	0300	5744122
43	10 100	300-1	3	50	0300	5744122
44	10 100	300-1	3	50	0300	5744122
45	10 100	300-1	3	50	0300	5744122
46	10 100	300-1	3	50	0300	5744122
47	10 100	300-1	3	50	0300	5744122
48	10 100	300-1	3	50	0300	5744122
49	10 100	300-1	3	50	0300	5744122
50	10 100	300-1	3	50	0300	5744122
51	10 100	300-1	3	50	0300	5744122
52	10 100	300-1	3	50	0300	5744122
53	10 100	300-1	3	50	0300	5744122
54	10 100	300-1	3	50	0300	5744122
55	10 100	300-1	3	50	0300	5744122
56	10 100	300-1	3	50	0300	5744122
57	10 100	300-1	3	50	0300	5744122
58	10 100	300-1	3	50	0300	5744122
59	10 100	300-1	3	50	0300	5744122
60	10 100	300-1	3	50	0300	5744122
61	10 100	300-1	3	50	0300	5744122
62	10 100	300-1	3	50	0300	5744122
63	10 100	300-1	3	50	0300	5744122
64	10 100	300-1	3	50	0300	5744122
65	10 100	300-1	3	50	0300	5744122
66	10 100	300-1	3	50	0300	5744122
67	10 100	300-1	3	50	0300	5744122
68	10 100	300-1	3	50	0300	5744122
69	10 100	300-1	3	50	0300	5744122
70	10 100	300-1	3	50	0300	5744122
71	10 100	300-1	3	50	0300	5744122
72	10 100	300-1	3	50	0300	5744122
73	10 100	300-1	3	50	0300	5744122
74	10 100	300-1	3	50	0300	5744122
75	10 100	300-1	3	50	0300	5744122
76	10 100	300-1	3	50	0300	5744122
77	10 100	300-1	3	50	0300	5744122
78	10 100	300-1	3	50	0300	5744122
79	10 100	300-1	3	50	0300	5744122
80	10 100	300-1	3	50	0300	5744122
81	10 100	300-1	3	50	0300	5744122
82	10 100	300-1	3	50	0300	5744122
83	10 100	300-1	3	50	0300	5744122
84	10 100	300-1	3	50	0300	5744122
85	10 100	300-1	3	50	0300	5744122
86	10 100	300-1	3	50	0300	5744122
87	10 100	300-1	3	50	0300	5744122
88	10 100	300-1	3	50	0300	5744122
89	10 100	300-1	3	50	0300	5744122
90	10 100	300-1	3	50	0300	5744122
91	10 100	300-1	3	50	0300	5744122
92	10 100	300-1	3	50	0300	5744122
93	10 100	300-1	3	50	0300	5744122
94	10 100	300-1	3	50	0300	5744122
95	10 100	300-1	3	50	0300	5744122
96	10 100	300-1	3	50	0300	5744122
97	10 100	300-1	3	50	0300	5744122
98	10 100	300-1	3	50	0300	5744122
99	10 100	300-1	3	50	0300	5744122
100	10 100	300-1	3	50	0300	5744122

CODE	COMPTE	EMPLACEMENT - NOM, PROFESSION, RÉSIDENCE						CATEGORIE BÂTIMENT	SCOLAIRE		VALEUR EN DOLLARS			MUNICIPAL	REMARQUES	
		DIV CAD	CADASTRE	SUBDIVISION	FRONT	PROFONDEUR	SUPERFICIE		TERR.	TERRAIN	BÂTISSÉ	TOTAL				
2004 2004 2999	45443500	10 163	384-1		2750	840 8150	2,28700									
3001								28	1	251	15900	62000	77900	T R I		
4211 4611		MME MARIELE BRUNET 370 4E RUE SHAWINIGAN G9N 1G7						3F	C2							
5701 5702		THERESE M LEMIEUX IN TRUST 8551 TERRASSE GEORGES LASALLE H8P 2T9														
1001	45443600	6188-90 DE TERREBONNE														
2002 2002 2004 2999		10 163	383		2710	8150 7811	2,23100									
3001		10 163	330-2		2710	800	22300	28	1	291	15300	62500	77800	T R I		
4201 4601		MR JOHN L MC PHEE 6188 DE TERREBONNE H4B 1A3						1A	1							
1001	45443700	6192-94 DE TERREBONNE														
2002 2004 2004 2999		10 163	330-1		2310	800	19100									
3001		10 163	382		2310	7811 7690	1,85500	28	1	251	12900	70200	83100	T R I		
4201 4601		MME RUTH LOISELLE 6194 Terrebonne H4B 1A3 4368 MARQUETTE H2U 3X6 12122 (28.9.84) V3 4088						3F	1							
1001 1002	45443750	6230 TERREBONNE 4455 KENSINGTON														
2001 2002 2002 2999		10 163	399		47300	20800	91,85100									
3001		10 163	108-2		40800	IRR 600 7200	41800	18	251	581000	61400	642400	EQ6	204-3		
4201 4601		LA VILLE DE MONTRÉAL - SERVICE DE LA GESTION IMMOBILIERE 507 PLACE D'ARMES #300 MONTRÉAL H2T 2W8						9F								
6501 6502		PARC & TERRAIN DE JEUX KENSINGTON ABRI VESPASIEUNE														
7001 7002		GRAND BOULEVARD KENSINGTON AV														

CODE	COMPTE	EMPLACEMENT - NOM, PROFESSION, RÉSIDENCE						CATEGORIE BÂTIMENT	SCOLAIRE		VALEUR EN DOLLARS			MUNICIPAL	REMARQUES	
		DIV CAD	CADASTRE	SUBDIVISION	FRONT	PROFONDEUR	SUPERFICIE		TERR.	P. C.	TERRAIN	BÂTISSE	TOTAL			
1001	45443800	6254 TERREBONNE						1061								
2002		10 162	517		4720	6736										
2002					4680	6720										
2004		10 162	P282		4680	2500										
2999																
3001																
4201		M JULES VALLIERES														
4601		6254 DE TERREBONNE H4B 1A6														
4202		ALLE RENEE LAFLAMME														
1001	45443900	6256 TERREBONNE						1061								
2002		10 162	518		5980	6720										
2002					5600	6700										
2004		10 162	P282		5624	2500										
2999																
3001																
4211		MRS FRANCIS H DENTITH (DOROTHY FORBES)														
4611		6256 DE TERREBONNE H4B 1A6														
1001	45444000	6282 TERREBONNE						1061								
2002		10 162	244-2		6100	1700										
2004		10 162	245-2		6100	2500										
2999																
3001																
4204		M VICTOR A LEMAITRE, RENTIER														
4604		6282 TERREBONNE H4B 1A6														
7001		MADISON AVE														
1001	45444025	6324 TERREBONNE						1071								
2002		10 P155			5669	5932										
3001																
4201		LA VILLE DE MONTREAL - SERVICE DE LA GESTION IMMOBILIERE														
4601		507 PLACE D'ARMES #300 MONTREAL H2Y 2W8														
1001	45444050	6350 LOT DE TERREBONNE						1061								
2002		10 154	776		15561	15098										
2004		10 155	54		14173	15098										
2004					19967	IRR										
2006		10 P154			15561	1640										
2008		10 P155			19967	1640										
		MICROFICHE 61 J-12														

CERT.	S.F.	R
12-10 84	1-1 85	30%

CODE	COMPTÉ	EMPLACEMENT - NOM, PROFESSION, RÉSIDENCE						CATEGORIE BÂTIMENT	SCOLAIRE		VALEUR EN DOLLARS			MUNICIPAL	REMARQUES	
		DIR. CAD.	CADASTRE	SUBDIVISION	FRONT	PROFONDEUR	SUPERFICIE		TERR.	P. C.	TERRAIN	BÂTISSE	TOTAL			
2999	45444050						56,044.00 50,271.00	3A			2352,000	3,847,000	4,200,000		* 7 ^e le paiement de 44406995	
3001		VERSO						3A				355000	555000		TR 12-10-84 11-85 311A	
4201		LA VILLE DE MONTREAL - SERVICE DE LA GESTION IMMOBILIERE						3A								
4601		507 PLACE D'ARMES #300 MONTREAL H2V 2W8						3A								
6600		<i>Propriété sujette à la surtaxe sur terrain vague desservi</i>														
7001		BENNY AV														
8601		<i>Bail emphytéotique échéance 2032-12-01</i>														
1001	45444080	6440 DE TERREBONNE														
2002		10 P153A		50300	20010	99,50000										
2002				49450	20070											
3001								10	2B1	447800	1822300	2270100	E37	204-13		
4211		LA COMMISSION DES ECOLES CATHOLIQUES DE MONTREAL														
4611		3737 SMERBROOKE E H1X 3B3														
6001		ECOLE STE MONICA														
7001		CAVENDISH BL														
1001	45444100	LOT TERREBONNE														
2002		10 152A	622	2900	11800	3,35300										
2002					11340											
3001		① VERSO														
4211		MRS EDWIN W GRIFFITH (GERTRUDE GRACE EWART)						3A								
4611		6510 DE TERREBONNE H4B 1B4						3A								
6400		① Correspondance anglaise F.F. 10/9/85 4														
6620		PROPRIETE SUJETTE A SURTAXE SUR TERRAIN VAGUE DESSERVI														
1001	45444205	6510 TERREBONNE														
2002		10 152A	621	2800	11340	3,10800										
2502					10880											
3001		① VERSO														
4211		MRS EDWIN W GRIFFITH (GERTRUDE GRACE EWART)						3A								
4611		6510 DE TERREBONNE H4B 1B4						3A								
6400		① Correspondance anglaise F.F. 10/9/85 4														
1001	45444300	6530 DE TERREBONNE														
2002		10 152A	619	2800	10400	2,84600										
2002					9740											
2004		10 152A	620	2800	10680	2,97700										
2004					10400											
		MICROFICHE 61 X-12														

45444050

CFN2

4201 Société d'Habitation des Québécois
4601 1054 Courcy Bloc 2 Québec

5701 At. Office Municipal d'Habitation de Montréal
5702 152 Notre Dame E. H2Y 3R4

CERT.	EXP.
12-10-84	17-85

45444100

IAI2

4201 Mr. Edwin Griffith
4601 6510 Terrenceville H4B 1B4

4202 Mr. John Griffith
4602 Toronto, Ontario

4203 Miss Norma Grace Griffith

4204 Mr. Clifford Griffith

CERT.	EXP.
8-1-85	30-10-84

45444200

IAI2

4201 Mr. Edwin Griffith
4601 6510 Terrenceville H4B 1B4

4202 Mr. John Griffith
4602 Toronto, Ontario

3AIP

4203 Miss Norma Grace Griffith

4204 Mr. Clifford Griffith

CERT.	EXP.
8-1-85	30-10-84

CODE	COMPTE	EMPLACEMENT - NOM, PROFESSION, RÉSIDENCE						CATEGORIE BÂTIMENT	SCOLAIRE		VALEUR EN DOLLARS			MUNICIPAL	REMARQUES
		DIV. CAD.	CADASTRE	SUBDIVISION	FRONT	PROFONDEUR	SUPERFICIE		TERR.	P. C.	TERRAIN	BÂTISSE	TOTAL		
2999	45444300						5,82300								
3001								2A	1	2B1	35800	59900	95700	T R I	
4201		MR ARCHIE W FINLAYSON						1A							
4601		6535 TERREBONNE H46 1B4													
1001	45444500	6540 TERREBONNE						3081							
2002		10 152A 610		2800	9990	2,71600									
2002					9480										
3001								2A	1	2B1	17100	71900	88500	T R I	
4204		MR FOOK CHONG JONG, REST OWNER						1A							
4604		6540 DE TERREBONNE H46 1B4													
1001	45444650	6544 TERREBONNE						4081							
2002		10 152A 617		2900	9480	2,67700									
2002					9000										
3001								2A	1	2B1	16200	70200	87000	T R I	
4201		M JEAN HIPPOLYTE, INGENIEUR						1F							
4601		6544 DE TERREBONNE H46 1B4													
1001	45444660	6546 DE TERREBONNE						4081							
2001		10 152A 17-1		3300	9000	2,88700									
2001				3337	8500										
3001								2A	1	2B1	16300	106600	124900	T R I	
4201		MR CARLTON PIUS DE SOUZA						1A							
4601		6546 DE TERREBONNE H46 1B4													
4202		MRS CARLTON PIUS DE SOUZA (MAUREEN THOMAS)						2A							
1001	45444680	6548 DE TERREBONNE						4081							
2001		10 152A 17-2		3300	8500	2,72300									
2001				3337	8000										
3001								2A	1	2B1	17200	101300	118500	T R I	
4201		MR ALLAN BRUCE, BUSINESSMAN						1A							
4601		6548 DE TERREBONNE H46 1B4													
1001	45444700	6552 DE TERREBONNE						4081							
		MICROFICHE 61 L-12													

CODE	COMPTE	EMPLACEMENT - NOM, PROFESSION, RÉSIDENCE						CATEGORIE BÂTIMENT	SCOLAIRE		VALEUR EN DOLLARS			MUNICIPAL	REMARQUES
		DIV. CAD	CADASTRE	SUBDIVISION	FRONT	PROFONDEUR	SUPERFICIE		TERR	P.C.	TERRAIN	BÂTISSE	TOTAL		
2002 2002 2004 2004 2999	45444700	10 152A	P144		1617	7500	1,19500								
		10 152A	145		3200	8000	2,48000								
						7500	3,67500								
3001								2A	I 2B1	23700	53600	77300	T R I		
4201 4601		MME CARLO FONDA (ZDENKA MACORINI) 6552 DE TERREBONNE H4B 1B4						2F	I						
1001	45444750	6560 DE TERREBONNE						4081							
2002 2002 2004 2004 2999		10 152A	144-1		1783	7750	1,35900								
		10 152A	143-2		803	7500	60100								
						7375	1,96000								
3001								2A	I 2B1	12200	51800	64000	T R I		
4204 4604		MRS HUBERT SUCHAAN (SOPHIE BEBER) 6560 TERREBONNE H4B 1B4						5A	I						
1001	45444800	6570 DE TERREBONNE						4081							
2002 2002		10 152A	143-1		2592	7375	1,85600								
						6958									
3001								2A	I 2B1	11700	52700	64400	T R I		
4212 4612		M RICHARD H PARENT, VENDEUR 6570 DE TERREBONNE H4B 1B4						1F	I						
4213 4613		MME RICHARD H PARENT (MARGARETH QUENNEVILLE) 6570 DE TERREBONNE H4B 1B4						5F	I						
1001	45444900	6580 DE TERREBONNE						4081							
2002 2002		10 152A	142		3400	6958	2,27300								
						6416									
3001								2A	I 2B1	19300	51100	65400	T R I		
4201 4601		MRS DAVID P MOSCOVITCH (CAROL S ROCKLIN) 6590 AV DE TERREBONNE H4B 1B4						5A	I						
1001	45445000	6590 DE TERREBONNE						4081							
2002 2002		10 152A	141		3516	6416	2,15300								
						5833									
3001								2A	I 2B1	13600	50100	63700	T R I		

CODE	COMPTÉ	EMPLACEMENT - NOM, PROFESSION, RÉSIDENCE						CATEGORIE BÂTIMENT	SCOLAIRE		VALEUR EN DOLLARS			MUNICIPAL	REMARQUES
		DIV. CAD	CADASTRE	SUBDIVISION	FRONT	PROFONDEUR	SUPERFICIE		TERR.	P. C.	TERRAIN	BÂTISSE	TOTAL		
4201 4601	45445000	MR REDMOND BANVILLE						1A							
4202 4602		MRS REDMOND BANVILLE (C DALLAS POLLOCK)						2A							
7001		AVE PRINCE OF SALES													
1001	45445020	6620 DE TERREBONNE						2001							
2002		10 152A 810			2900	3838						1,03600			
2002					2940	3300									
2004		10 153 112			2940	1740						57500			
2004					2900	2230									
2999												1,61100			
3001								2A	1	2B1	10100	66300	76400	T R I	
4201 4601		MISS LINDA WAIR						3A							
4601		6620 DE TERREBONNE			H48	186									
1001	45445050	6630 TERREBONNE						2001							
2002		10 152 P676			6240	2620						1,78800			
2002						3100									
2004		10 152 P677			6240	4000						2,49600			
2999												4,28400			
3001								2A	1	2B1	26900	54600	81500	T R I	
4201 4601		MR ELI BENSADOUN						2A							
4601		6630 TERREBONNE			H48	186									
1001	45445150	6640 DE TERREBONNE						2001							
2002		10 152 P677			5560	4000						2,22400			
2004		10 152 P676			5560	3100						1,85200			
2004						3550									
2999												4,07600			
3001								2A	1	2B1	25400	63600	89200	T R I	
4201 4601		MR VINCENT FELIX E REEKES						2A							
4601		6640 DE TERREBONNE			H48	186									
6400		<i>Correspondance anglaise F.F. 10/19/85 H</i>													
7001		WALKLEY AVE													
1001	45445200	6666 DE TERREBONNE						2001							
2002		10 152 288			3900	11800						4,60200			
2004		10 152 289			3900	11800						4,60200			
2006		10 152 290			3900	11800						4,60200			

CODE	COMPTE	EMPLACEMENT - NOM, PROFESSION, RÉSIDENCE						C	C	C	C	C	C	C	C	C	C	C	C	REMARQUES
		DIV. CAD	CADASTRE	SUBDIVISION	FRONT	PROFONDEUR	SUPERFICIE													
												TERRAIN	BÂTIMENT	TOTAL						
2008	45445200	10 152	218		3900	11800	4,60200													
2010		10 152	217		3900	11800	4,60200													
2012		10 152	216		3900	11800	4,60200													
2999							27,61200													
3001																				
4201		THE PRESIDENT OF THE LETHBRIDGE STAKE																		
4601		6098 VINEYARD DRIVE ORLEANS ONTARIO K1C 2K2																		
7001		MONTCLAIR AVE																		
1001	45446000	6720 TERREBONNE																		
2002		10 152	35		3900	11860	4,62100													
3001																				
4201		MR PHILIP H FORD, REALTOR																		
4601		6720 TERREBONNE AV H4B 1B9																		
7001		KING EDWARD AV																		
1001	45446500	6830 DE TERREBONNE																		
2002		10 151	251		3800	11930	4,53100													
3001																				
4212		MRS ROBERT KEITH FRASER (RITA GARDARINO)																		
4612		6830 AV DE TERREBONNE H4B 1C3																		
1001	45446600	6840 TERREBONNE																		
2002		10 151	250		3800	11930	4,53100													
3001																				
4201		MR HOSSAIN KAZEMIAN																		
4601		174 BEDFORD ST LAMBERT J4R 1Z8																		
7001		ROSEDALE AVE																		
1001	45446900	6870 DE TERREBONNE																		
1002		4455 AV MARIETTE																		
2002		10 151	228		3900	11930	4,65000													
2004		10 151	227		3800	11930	4,53100													
2006		10 151	226		3800	11930	4,53100													
2008		10 151	225		4000	11500	4,60000													
2010		10 149	220		3890	11200	4,25600													

CODE	COMTE	EMPLACEMENT - NOM, PROFESSION, RÉSIDENCE					CATEGORIE BÂTIMENT	SCOLAIRE		VALEUR EN DOLLARS			MUNICIPAL	REMARQUES	
		DIV. CAD.	CADASTRE	SUBDIVISION	FRONT	PROFONDEUR		SUPERFICIE	TERR.	P. C.	TERRAIN	BÂTISSE			TOTAL
2012	45446900	10 149		219	3890	11200									
2014		10 149		218	3900	11200									
2016		10 149		217	4000	11600									
2016						11600									
2999						35,92900									
3001							18	281	129300	241900	371200	E11	204-8		
3002							18	281	129300	367900	497200	E16	204-12		
4204		THE TRUSTEES OF ROSEDALE UNITED CHURCH													
4604		6870 TERREBONNE H4B 1C5													
6001		EGLISE & ÉCOLE													
7001		MARIETTE AVE													
1001	45447000	6900 DE TERREBONNE													
2002		10 149		198	3900	11200									
2004															
2999						4,36800									
3001							2A	1 281	29000	85700	114700	T R 1			
4201		MRS LEO R HABER (PATRICIA DAWSON)													
4601		6900 DE TERREBONNE H4B 1C6													
1001	45447100	6910 DE TERREBONNE													
2002		10 149		197	3800	11200									
2004		10 149		P196	1900	11200									
2999						6,38400									
3001							2A	1 281	42300	57500	99800	T R 1			
4201		MRS ROBERT J FISHER (LIDIA BATTIGALLI)													
4601		6910 AV TERREBONNE H4B 1C6													
1001	45447300	6922 TERREBONNE													
2002		10 149		P176	350	11200									
2004		10 149		P196	1900	11200									
2006		10 149		177	3800	11200									
2999						6,77600									
3001							2A	1 281	44900	58300	103200	T R 1			
4201		MR BRIAN LUDGATE, COMPTABLE A.													
4601		6922 TERREBONNE H4B 1C6													
7001		MAYFAIR AVE													
1001	45447600	6950 DE TERREBONNE													

CODE	COMPTE	EMPLACEMENT - NOM, PROFESSION, RESIDENCE						CATEGORIE BÂTIMENT	SOLAIRE		VALEUR EN DOLLARS			MUNICIPAL	REMARQUES	
		DIV. CAD.	CADASTRE	SUBDIVISION	FRONT	PROFONDEUR	SUPERFICIE		TERR.	P. C.	TERRAIN	BÂTISSE	TOTAL			
2002	45447600	10 149	P155		3900	7367	2,87300									
3001								2A	1	2B1	20400	58300	78700	T R 1		
4201		MRS HUBERT T CZERWINSKI (CHRISTINE FRENCH) 6950 DE TERREBONNE H4B IC7						5A	1							
4601																
1001	45447700	6960 AVÉ TERREBONNE						151								
2002		10 149	P154		3900	7367	2,80000									
3001								2A	1	2B1	19900	44500	64400	T R 1	<i>Boite 85-1236</i> <i>Dec 18-85 (35V)</i>	
4201		MRS JACQUES ROY (PATRICIA CROMBIE) 6940 DE TERREBONNE H4B IC7						5A	1							
4601																
1001	45447800	6980 DE TERREBONNE						151								
2002		10 149	P153		3900	11200	4,36800									
3001								2A	1	2B1	29000	76700	105700	T R 1		
4207		MRE JOSEPH CASEY (ETHEL BEAUDIN) 6980 DE TERREBONNE H4B IC7						2F	1							
4607																
4208		MELLE IRENE BEAUDIN						3F	1							
4608		6980 DE TERREBONNE H4B IC7														
1001	45447850	6990 DE TERREBONNE						151								
2002		10 148	P678		3910	5200	2,14100									
2002						5750										
3001								2A	1	2B1	15200	71600	86800	T R 1		
4201		MR ROBERT WILLIAM COCHRANE, PHYSICIST 6990 DE TERREBONNE H4B IC7						1A	1							
4601																
1001	45447900	6994 TERREBONNE						151								
2002		10 148	P678		4090	5750	1,58900									
2002					2690	5600										
3001								2A	1	2B1	11400	58700	70100	T R 1		
4204		MISS OLIVE M SCOTT 6994 DE TERREBONNE H4B IC7						3A	1							
4604		<i>Correspondance anglaise F.F. 10/1/85 4</i>														
6400		CORONATION AVE														
7001		BELMORE AVE														
7002																

CODE	COMPTE	EMPLACEMENT - NOM, PROFESSION, RÉSIDENCE						CATEGORIE BÂTIMENT	SCOLAIRE		VALEUR EN DOLLARS			MUNICIPAL *	REMARQUES
		DIV. CAD.	CADASTRE	SUBDIVISION	FRONT	PROFONDEUR	SUPERFICIE		TERR P.C.	TERRAIN	BÂTISSE	TOTAL			
1001	45448100	LOT TERREBONNE						115							
2002		10 148	269-3		2500	2211									
2002						2011									
2004		10 196	144-1		2500	4810									
2004						5080									
2999															
3001															
4201		MRS HECTOR CAMERON-PAQUETTE (BERTHA LOUISE BASLER)						2A							
4601		7075 TERREBONNE H48 1E1													
6620		PROPRIETE SUJETTE A SURTAXE SUR TERRAIN VAGUE DESSERVI													
7001		ST IGNATIUS													
7002		CAD. 144													
7003		WEST BROADWAY													
1001	45448300	7302 DE TERREBONNE						118							
2002		10 142	928		10000	4200									
3001															
4204		MRS ARTHUR B GIBBINS (MARGARET E KILPATRICK)						5A							
4604		7302 DE TERREBONNE H48 1E2													
7001		WESTMORE													
1001	45448320	7350 TERREBONNE						118							
2002	A157106 12-2-85	10 142	1493		3300	8200									
3001															
4204		MR GIOVANNI P FAVRETTO, MERCHANT						1A							
4604		221 PERCIVAL MONTREAL OUEST H4X 1T8 VERSO													
1001	45448340	7360 TERREBONNE						118							
2002	A157106 12-2-85	10 142	1494		3240	8200									
2002					3180										
3001															
4204		MR GIOVANNI P FAVRETTO, MERCHANT						1A							
4604		221 PERCIVAL MONTREAL OUEST H4X 1T8 VERSO													
1001	45448360	7370 TERREBONNE						118							

45448320

0A6I1

4201 Estate Giovanni Peter Fauvette

5701 att: Mrs Maria Yolande Preevedello
Fauvette Eri. Test.

5702 291 Percival Mtl-Ouest HX 178

CERT.	EXP.
11-3-85	12-2-85

AEK20

45448340

0A6I1

4201 Estate Giovanni Peter Fauvette

5701 att: Mrs Maria Yolande Preevedello
Fauvette Eri. Test.

5702 291 Percival Mtl-Ouest HX 178

CERT.	EXP.
11-3-85	12-2-85

AEK20

CODE	COMPTE	EMPLACEMENT - NOM, PROFESSION, RESIDENCE						CATEGORIE BATIMENT	SCOLAIRE		VALEUR EN DOLLARS			MUNICIPAL	REMARQUES
		DIV CAD	CADASTRE	SUBDIVISION	FRONT	PROFONDEUR	SUPERFICIE		TERR. P.C.	TERRAIN	BÂTISSE	TOTAL			
2002 2002	45448360	10 142	1495		3160 3220	6200	2,61600								
3001								2A	1 2B1	14600	63700	78300	T R 1		
4211 4611		Mlle EDDA FAVRETTO, EN PROPRE 7370 DE TERREBONNE H4B 1E4													
5701 5702		ATT MME JOHN BIANCHINI 7370 DE TERREBONNE H4B 1E4													
1001	45448365	7390 TERREBONNE													
2002 3001		10 142	885		9700	4200	4,07400								
4211 4611		MR ULTAN G BRADLEY, TECHNICIAN 7390 TERREBONNE H4B 1E4													
7001 7002 7003		PATRICIA AV TRAVERSEZ PATRICIA AV													
1001	45448360	7395 TERREBONNE													
2002 2002		10 142	1464		9700 000	9700	4,70400								
3001								2A	1 2B1	22900	49200	72100	T R 1		
4204 4604		M LOUIS P DIONNE, VENDEUR 7395 DE TERREBONNE H4B 1E5													
7001 7002		7353 TERREBONNE VOIR 4500 WESTMORE AV WESTMORE													
1001	45448400	7315 TERREBONNE													
2002 3001		10 142	1468		19775	30700	60,70900								
4204 4604		LA COMMISSION DES ECOLES CATHOLIQUES DE MONTRÉAL 3737 SHERBROOKE E H1X 3B3													
6001		ECOLE ST IGNATIUS OF LOYOLA													
7001 7002 7003 7004		WEST BROADWAY 7293-89 DE TERREBONNE VOIR 4501 WEST BROADWAY CAD.144 ST. IGNATIUS													

CODE	COMPTE	EMPLACEMENT - NOM, PROFESSION, RÉSIDENCE						C	P	C	VALEUR EN DOLLARS			MUNICIPAL	REMARQUES
		DIV. CAD.	CADASTRE	SUBDIVISION	FRONT	PROFONDEUR	SUPERFICIE				TERRAIN	BÂTISSSE	TOTAL		
1001	45448500	LOT DE TERREBONNE						193							
2002		10	148	262	3444	10100									
2002					3464										
3001									201		25000		25000	E18 204-13	
4201		UNIVERSITE CONCORDIA													
4601		1455 DE MAISONNEUVE BL H36 1M8													
1001	45448600	LOT DE TERREBONNE						193							
2002		10	148	263	2600	10100									
2002															
3001									201		18900		18900	E18 204-13	
4201		UNIVERSITE CONCORDIA													
4601		1455 DE MAISONNEUVE BL H36 1M8													
1001	45448700	7079 DE TERREBONNE						193							
2002		10	148	264	2600	10100									
2002															
3001									201		18900	53500	72400	E18 204-13	
4201		CONCORDIA UNIVERSITY													
4601		1455 BL DE MAISONNEUVE O H36 1M8													
1001	45448800	7075 DE TERREBONNE						152							
2002		10	148	265	2600	10100									
2002															
3001									201		18500	53100	71600	T R 1	
4204		MRS HECTOR C PAQUETTE (BERTHA L. BASLER)													
4604		7075 DE TERREBONNE H48 1E1													
1001	45448900	LOT TERREBONNE						191							
2002		10	148	266	2600	10100									
2002															
3001									201		18900		18900	E18 204-13	
4201		UNIVERSITE CONCORDIA													
4601		1455 DE MAISONNEUVE BL H36 1M8													
1001	45449000	LOT DE TERREBONNE						192							
2002		10	148	267	3600	10100									
2002															

CODE	COMPTE	EMPLACEMENT - NOM, PROFESSION, RÉSIDENCE							CATEGORIE BÂTIMENT	SCOLAIRE	VALEUR EN DOLLARS			MUNICIPAL	REMARQUES	
		DIV. CAD.	CADASTRE	SUBDIVISION	FRONT	PROFONDEUR	SUPERFICIE	TERR. P. C.			TERRAIN	BÂTISSE	TOTAL			
3001	45449000								6B		281	26200		26200	F B	204-13
4201		UNIVERSITE CONCORDIA							9A							
4601		1455 DE MAISONNEUVE BL H36 148														
7001		BELMORE AV														
1001	45449300	7027 TERREBONNE							15							
2002		10 148	P533		1350	10100	1,36300									
2004		10 148	532		2700	10100	2,72700									
2999							4,09000									
3001								2A	1	281	28800	47100	75900	T R I		
4201		MR EBER R CARRUTHERS, INGENIEUR							1A							
4601		7027 TERREBONNE H48 1C9														
4202		MRS EBER R CARRUTHERS (NORMA DICK)							2A							
4602		7027 TERREBONNE H48 1C9														
1001	45449500	7025 TERREBONNE							15							
2002		10 148	P533		1350	10100	1,36300									
2004		10 148	534		2700	10100	2,72700									
2999							4,09000									
3001								2A	1	281	28800	47100	75900	T R I		
4211		MR DAVID JAMES MOTT, BOND TRADER							1A							
4611		7025 TERREBONNE H48 1C9														
1001	45449600	7005 TERREBONNE							15							
2002		10 148	535		3600	10100	3,63600									
3001								2A	1	281	25700	57400	83100	T R I		
4202		CHARLES CARLIER							1F							
4602		7005 AVE TERREBONNE H48 1C9														
6101		OCCUPATION DU DOMAINE PUBLIC														
7001		CORONATION AVE														
1001	45449700	6985 TERREBONNE							15							
2002		10 148	674		3500	10300	3,60500									
2004		10 148	P675		950	10300	97800									
2999							4,58300									
3001								2A	1	281	32000	45000	77000	T R I		
		MICROFICHE 81 F-13														

VERS

45449500

1E11

4201 M. Andre Paul Bourdon

4601 7025 Lombard H4B 1C9

3E11

4202 Kille Lybrie Leonard

CERT.	EFF.
9-11-84	10-8-84

CODE	COMPTE	EMPLACEMENT - NOM, PROFESSION, RÉSIDENCE					CATEGORIE BÂTIMENT	SCOLAIRE		VALEUR EN DOLLARS			MUNICIPAL	REMARQUES
		DIV CAD	CADASTRE	SUBDIVISION	FRONT	PROFONDEUR		SUPERFICIE	TERR P. C.	TERRAIN	BÂTISSE	TOTAL		
4201 4601	45449700	MR SYED N AHSAN 6985 TERREBONNE H4B 1C8 3439 terrebonne H4B 265					1A	1						
		VERSO												
		Flare H4B 19 p 19-10-84												
1001	45449900	6975 TERREBONNE					15A							
2002		10 148	676		2700	10300					2,79100			
2004		10 148	P675		1750	10300					1,80200			
2999											4,58300			
3001							2A	1	2B1	32000	42700	74700	T R I	
4201 4601		MR KARL AUGUST JOHN ENGELBRECHT 6975 TERREBONNE H4B 1C8					1A	1						
1001	45450000	6969 DE TERREBONNE					15A							
2002		10 149	222-1		3160	11100					3,49700			
3001							2A	1	2B1	23300	50400	73700	T R I	
4201 4601		MRS MARTIN KIELY (YVONNE REID) 6969 AV DE TERREBONNE H4B 1C8					2A	1						
1001	45450100	6963 TERREBONNE					15A							
2002		10 149	223-2		560	11100					61100			
2004		10 149	222-2		630	11100					72100			
2006		10 149	223-1		1600	11100					1,77400			
2999											3,10800			
3001							2A	1	2B1	20700	45200	65900	T R I	
4201 4601		MR NEIL SMOLAR 6963 TERREBONNE H4B 1C8					1A	2						
1001	45450200	6957 TERREBONNE					15A							
2002		10 149	224-1		1160	11100					1,27600			
2004		10 149	223-3		560	11100					61100			
2006		10 149	223-4		1100	11100					1,22100			
2999											3,10800			
3001							2A	1	2B1	20700	42800	63500	T R I	
4201 4601 4202		M PIERRE BLANCHARD 6957 DE TERREBONNE H4B 1C8 Mlle BRIGITTE BERNARD					1F 3F	1 1						
1001	45450300	6951 TERREBONNE					15A							
		MICROFICHE			61 6-13									

45449700

HAURIE

1F11

4001 St. Philippe Avenue

4601 6985 Terrence H4B 1C8

CLERK	OFF.	356	CERK.	OFF.	
151185	151185		151185	151185	

151185	151185	151185	151185	151185
151185	151185	151185	151185	151185
151185	151185	151185	151185	151185

151185	151185	151185	151185	151185
151185	151185	151185	151185	151185
151185	151185	151185	151185	151185

151185	151185	151185	151185	151185
151185	151185	151185	151185	151185
151185	151185	151185	151185	151185

151185	151185	151185	151185	151185
151185	151185	151185	151185	151185
151185	151185	151185	151185	151185

A2300

CODE	COMPTE	EMPLACEMENT - NOM, PROFESSION, RESIDENCE						CATEGORIE BÂTIMENT	SCOLAIRE		VALEUR EN DOLLARS			MUNICIPAL *	REMARQUES
		DIV. CAD.	CADASTRE	SUBDIVISION	FRONT	PROFONDEUR	SUPERFICIE		TERR P.C.	TERRAIN	BÂTISSE	TOTAL			
2002	45450300	10 149	224-2	2760	11100	3,05300									
3001							2A	1	2B1	20400	43500	63900	T R I		
4204		M DAVID G BEDFORD, VICE PRINCIP													
4604		6951 TERREBONNE AV H4B 1C8													
7001		MAYFAIR AVE													
1001	45450800	6871 TERREBONNE													
2002		10 149	286	3800	11100	4,21800									
3001							2A	1	2B1	28100	46000	74100	T R I		
4204		MRS ALPHONSE J DECARIE (MARIE L NEUSER)													
4604		6871 TERREBONNE H4B 1C4													
6400		<i>Correspondance anglaise F.R. 10/19/85 4</i>													
1001	45450900	6865 TERREBONNE													
2002		10 151	295	3800	11200	4,25600									
3001							2A	1	2B1	28100	71100	99200	T R I		
4201		MR VINZENZ SCHLEICH													
4601		5166 ROSEDALE AV H4V 2H6													
4202		MRS ELFRIED STROHMETER-SCHLEICH													
1001	45451000	6859 TERREBONNE													
2002		10 151	296-1	3800	11200	4,22700									
2002					IRR										
2003		10 151	296-2	131	2200	2900									
2999						4,25600									
3001							2A	1	2B1	28000	103100	131100	T R I		
4201		M HIEP NGUYEN													
4601		6859 TERREBONNE H4B 1C4													
4202		MRE THI NGOC ANH NGUYEN													
1001	45451100	4500 ROSEDALE													
2002		10 151	297	3900	11200	4,36800									
3001							2A	1	2B1	25700	69900	95600	T R I		
4211		MRS ARTHUR OTTO FRENKEL (SARA SPIELMAN)													
4611		4500 ROSEDALE AV H4B 2G9													
7001		ROSEDALE													
		MICROFICHE 61 H-13													

CODE	COMPTE	EMPLACEMENT - NOM, PROFESSION, RÉSIDENCE						CATEGORIE BÂTIMENT	SCOLAIRE		VALEUR EN DOLLARS			MUNICIPAL	REMARQUES	
		DIV. CAD.	CADASTRE	SUBDIVISION	FRONT	PROFONDEUR	SUPERFICIE		TERR. P. C.	TERRAIN	BÂTISSÉ	TOTAL				
1001	45451200	6847 TERREBONNE						151								
2002		10	151	316	3900	11200	4,36800									
3001								2A	1	2B1	29000	65100	94100	T R 1		
4211		M. RONALD COYTE, PROFESSEUR						1F								
4611		6847 TERREBONNE H4B 1C2														
1001	45451300	6845 DE TERREBONNE						151								
2002		10	151	317	3800	11200	4,25600									
3001								2A	1	2B1	28100	50400	78500	T R 1		
4201		M. FERNAND LANTEIGNE, DRAFTSMAN						1F								
4601		6845 TERREBONNE H4B 1C2														
4202		MRS FERNAND LANTEIGNE (ELAINE WACH)						2A								
4602		6845 TERREBONNE H4B 1C2														
1001	45451400	6835 DE TERREBONNE						151								
2002		10	151	318	3800	11200	4,25600									
3001								2A	1	2B1	28100	48200	76300	T R 1		
4201		M. ALGIRDAS H. ADOMONIS						1F								
4601		6835 AV TERREBONNE H4B 1C2														
4202		MME ALGIRDAS H. ADOMONIS (KRISTINA BALTA)						2F								
4602		6835 AV TERREBONNE H4B 1C2														
1001	45451500	6825 TERREBONNE						151								
2002		10	151	P354	1916	7350	1,41200									
2002					1725											
2004		10	151	P353	3800	7350	2,79300									
2999							4,20500									
3001								2A	1	2B1	30000	49000	79000	T R 1		
4211		MRS WILLIAM L. PUGH (LEONORE R. BRACKEMBUSH)						3A								
4611		6825 DE TERREBONNE H4B 1C2														
6400		<i>Correspondance anglaise F.F. 10/9/85 f.</i>														
1001	45451700	6815 DE TERREBONNE						151								
2002		10	151	P354	1900	1RR	1,74500									
2002					1895	8000										
2004		10	151	P355	3900	8000	3,12000									
2004					3916											
2999							4,56500									
3001								2A	1	2B1	32400	71600	104000	T R 1		

CODE	COMPTE	EMPLACEMENT - NOM, PROFESSION, RESIDENCE						CATEGORIE BÂTIMENT	SCOLAIRE		VALEUR EN DOLLARS			MUNICIPAL	REMARQUES
		DIV. CAD.	CADASTRE	SUBDIVISION	FRONT	PROFONDEUR	SUPERFICIE		TERR. P. I. C.	TERRAIN	BÂTISSE	TOTAL			
4211 4611 7001	45451700	MME YVES GRDULX (ELIANE KONORAT) 6815 DE TERREBONNE H4B IC2 KING EDWARD AVE					57	1							
1001 1002 2002 3001	45451800	6739 DE TERREBONNE 4505 KING EDWARD AV 10 151 357 4070 11200 4,53600					151								
4201 4601		Mlle CHRISTINE PLOUFFE 6739 TERREBONNE H4B IC1					37	1							
1001 2002 3001	45451900	6737-35 TERREBONNE 10 151 358 4050 11200 4,52600					151								
4201 4601		Mlle LISE MALTAYS 2705 ST DOMINIQUE JONQUIERE <i>G7X 6 PI F-12224448 JUC 263-85</i>					37	2							
1001 2002 2002 3001	45452000	6725 TERREBONNE 10 151 359 4080 11200 4,54000 4050					151								
4201 4601 4202 4602 7001		M JOHN PIRO 6725 TERREBONNE H4B IC1 MME SANDRA GASPARINI-PIRO 6725 TERREBONNE H4B IC1 MONTCLAIR AVE					15	1							
1001 2002 2004 2999 3001	45452600	6685 TERREBONNE 10 152 P214 200 11200 22900 10 152 P213 3000 11200 4,25600 4,48000					061								
4201 4601 6400		MRS JAMES C WILKIE (CAROL ISABELL SILZER), BANK CLERK 6685 DE TERREBONNE H4B 1B7 <i>Correspondance anglaise P.F. 10/9/85 G</i>					2A	1							
1001	45452700	6675 TERREBONNE					061								

CODE	COMPTE	EMPLACEMENT - NOM, PROFESSION, RÉSIDENCE					CATEGORIE BÂTIMENT	SCOLAIRE		VALEUR EN DOLLARS			MUNICIPAL *	REMARQUES
		DM 040	CADASTRE	SUBDIVISION	FRONT	PROFONDEUR		SUPERFICIE	TERR P. C.	TERRAIN	BÂTISSÉ	TOTAL		
7002	45452700													
2004		10 152	P213		100	11200								
2999		10 152	291		3900	11200								
3001														
4204														
4604														
1001	45452900													
	V.L.													
2002		10 152	712		7800	11300								
3001														
4202														
4602														
4203														
4603														
6900														
7001														
7002														
1001	45452905													
	V.L.													
2002		10 152	675		11800	2800								
2004		10 152	674		11800	2800								
2006		10 152	673		11800	2800								
2008		10 152	672		11800	2800								
2999														
3001														
4201														
4601														
4202														
4602														
4203														
4603														
4204														
4604														
4205														
4605														
4206														
4606														
4207														
4607														
4208														
4608														
4209														
4609														
5701														

CODE	COMPTE	EMPLACEMENT - NOM, PROFESSION, RÉSIDENCE						CATEGORIE BÂTIMENT	SCOLAIRE		VALEUR EN DOLLARS			MUNICIPAL	REMARQUES	
		DIV CAD	CADASTRE	SUBDIVISION	FRONT	PROFONDEUR	SUPERFICIE		TERR. P. C.	TERRAIN	BÂTISSSE	TOTAL				
1001	45452910	6625 DE TERREBONNE						1000								
2002		10	152A	P138	4800	3167	1,52000									
2004		10	152A	P139	4800	2075	1,07500									
2006						2410										
2999							2,59500									
3001								2A	1	2B1	16300	45000	61300	T R 1		
4204		MR WILLIAM H SMITH JR, TREASURER 6625 DE TERREBONNE H4B 1B5						EA								
4604																
1001	45452920	6615 DE TERREBONNE						1000								
2002		10	152A	P139	3700	2410	99200									
2002						2670										
2004		10	152A	P138	3700	3167	1,27100									
2999							2,11300									
3001								2A	1	2B1	13200	35900	50400	T R 1		
4201		MRS WALTER SUSENIK (MARY ELIZABETH ANDREY) 6615 DE TERREBONNE H4B 1B5						EA								
4601																
7001		PRINCE OF WALES CUMBERLAND														
7002																
1001	45452930	6505 TERREBONNE						1000								
2002		10	152A	P614	4250	2900	1,23200									
2004		10	152A	P616	4250	2900	1,23200									
2006		10	152A	P615	4250	2900	1,23200									
2999							3,69600									
3001								2A	1	2B1	23200	42800	66000	T R 1		
4212		MRS KAROLY LOSONCZI (HELENA NEPORENT) 6505 DE TERREBONNE H4B 1B3						EA								
4612																
1001	45452940	6503 TERREBONNE						1000								
2002		10	152A	P615	4250	2900	1,23200									
2004		10	152A	P614	4250	2900	1,23200									
2006		10	152A	P616	4250	2900	1,23200									
2999							3,69600									
3001								2A	1	2B1	23200	44700	67900	T R 1		
4201		MR UYEN TU 6503 DE TERREBONNE H4B 1B3						EA								
4601																
4202		MRS UYEN TU (THI NHU LE) 6503 DE TERREBONNE H4B 1B3						EA								
4602																
7001		CAVENOISH														
		MICROFICHE 51 L-13														

CODE	COMPTE	EMPLACEMENT - NOM, PROFESSION, RÉSIDENCE					CATEGORIE SAITMENT	SCOLAIRE		VALEUR EN DOLLARS			MUNICIPAL	REMARQUES	
		DIV. CAD.	CADASTRE	SUBDIVISION	FRONT	PROFONDEUR		SUPERFICIE	TERR.	P. C.	TERRAIN	BATISSE			TOTAL
1001	45452950	6497 TERREBONNE													
2002		10	153A	19	3816	9508	3,67300								
2002					3800	9825									
3001								2A	1	2B1	22700	42800	65700	T R I	
4202		MR ROBERT R KHALIFA 6497 TERREBONNE AV H4B 1B2													
4602															
1001	45452960	6495 DE TERREBONNE													
2002		10	153A	20	3816	9825	3,79400								
2002					3800	10142									
3001								2A	1	2B1	23800	41400	65200	T R I	
4211		MRS FRANCIS S THURNER (GEORGETTE LEHEL) 4636 CAVENDISH ST H4B 2N8 65 Chestersfield, Westmount H3Y 2M6 F609 (26-48s) on 4567													
4611															
1001	45452970	6465 DE TERREBONNE													
2002		10	153A	21	4520	8200	3,77400								
2002					4500	8590									
3001								2A	1	2B1	23700	45500	69200	T R I	
4202		MR KENNETH LEWIS 6465 DE TERREBONNE H4B 1B2													
4602															
4203		MRS KENNETH LEWIS (MARIA ROUSSAKIS)													
4603															
1001	45452980	6455 DE TERREBONNE													
2002		10	153A	22	4520	8590	3,94300								
2002					4500	8960									
3001								2A	1	2B1	24700	45000	69700	T R I	
4211		M M A MARC DURIN 6455 DE TERREBONNE H4B 1B2													
4611															
4212		MME M A MARC DURIN (JEANINE CHARTEPIE)													
4612															
7001		BESSBOROUGH													
1001	45452990	6445 TERREBONNE													
2002		10	153A	36	4020	8500	3466								
2002					4000	8840									
3001								2A	1	2B1	21800	40400	62200	T R I	

CODE	COMPTE	EMPLACEMENT - NOM, PROFESSION, RESIDENCE						CATEGORIE BÂTIMENT	SCOLAIRE		VALEUR EN DOLLARS			MUNICIPAL	REMARQUES
		DIV. CAD	CADASTRE	SUBDIVISION	FRONT	PROFONDEUR	SUPERFICIE		TERR. P. I. C.	TERRAIN	BÂTISSE	TOTAL			
4201 4601 9202	45452990	M BANG HAI NGUYEN 6445 DE TERREBONNE H4B 1A8 MME MONIQUE NGUYEN						1F 2F							
1001 2002 2002 3001 4204 4604	45453010	6435 TERREBONNE 10 153A 37 MRS OSCAR KOBEL (JENNIE DUKE) 6435 DE TERREBONNE H4B 1A8			4020 4000	8840 9100	3,60000		2A	1	ZB1	22700	43200	65900	T R 1
1001 1002 2002 2002 3001 4204 4604 6530	45453020	ARR 6425 DE TERREBONNE 4635 Pl. Borden 10 153A P49 LA COMMISSION DES ECOLES CATHOLIQUES DE MONTRÉAL 3737 SHERBROOKE E H1X 3B3 Occupant Propriete de C.F.C.H.			8190 10140	17642 1RR	16,56300		4A 1B		ZB1	106900	262300	369200	T.C. 1 E17-289-13
1001 2002 2002 3001 4204 4604 6001 7001 7002	45453030	6405 TERREBONNE 10 153A P49 THE FABRIQUE DE THE PARISH OF ST MONICA 6405 TERREBONNE H4B 1A8 EGLISE & PRESBYTERE BORDEN HOMOLOGUEE WESTMILL HOLOGUEE			22100 12606	1RR 32892	58,58700		1B		ZB1	369100	580300	949400	E11 204-8
1001 2002 2004 2999 3001 4201 4601 6400 7001	45453040	6307 DE TERREBONNE 10 162 P52 10 162 P53 MISS THELMA LEE HYLAND 6307 DE TERREBONNE H4B 1A8 Correspondance anglaise P. F. 1079/85 P MADISON			6150 6150	2500 1700	1,53800 1,04600 2,58400		2A	1	ZB1	16200	55800	72000	T R 1

45453020

CFN 1

4201 la fondation du centre de la Renaissance

RU

4601 4635 Pl. Borden HVB 1A1

CERT.	EFF.	363
28-11-85	1-6-85	

CODE	COMPTE	EMPLACEMENT - NOM, PROFESSION, RÉSIDENCE						CATEGORIE BÂTIMENT	SCOLAIRE		VALEUR EN DOLLARS			MUNICIPAL	REMARQUES	
		CIV. CAD.	CADASTRE	SUBDIVISION	FRONT	PROFONDEUR	SUPERFICIE		TERR.	P. I. C.	TERRAIN	BÂTISSÉ	TOTAL			
1001	45453050	6271 TERREBONNE						1061								
2002		10 162	513		4000	4200										
3001									2A	2 2B1	10700	34700	45400	T R 1		
4201		M ERWIN ROY						1F								
4601		6271 DE TERREBONNE H48 1A7														
4202		MME JUNE REBELLO-GONSALVES						2F								
1001	45453100	6269 DE TERREBONNE						1061								
2002		10 162	514		4000	4200										
3001									2A	1 2B1	10700	34700	45400	T R 1		
4201		MR LINDORF H. MAYERS, SOCIAL WORKER						1A								
4601		6269 DE TERREBONNE H48 1A7														
1001	45453200	6257 DE TERREBONNE						1061								
2002		10 162	PS16		3200	2100						67200				
2004		10 162	PS15		3200	2100						67200				
2999												1,34400				
3001									2A	1 2B1	8400	33700	42100	T R 1		
4201		MRS ANKER ANDERSEN (DOROTHY WITTRUP)						2A								
4601		6257 DE TERREBONNE H48 1A7														
7001		KENSINGTON AV														
7002		6241 DE TERREBONNE VOIR 4501 KENSINGTON AV														
7003		GRAND BOULEVARD														
1001	45453400	6187 DE TERREBONNE						1061								
2002		V.L.	10 163	P336		11000	1405					98200				
2002							380									
2004		10 163	337		11000	2500						2,75000				
2006		10 163	338		11000	2500						2,75000				
2008		10 163	339		11000	2500						2,75000				
2999												9,23200				
3001									3A	1 2B1	58200	163900	222100	T R 1		
4211		MR HYMAN BROWN, MERCHANT						1A								
4611		4685 GRAND BOULEVARD #1 H48 2Y1														
6400		<i>Correspondance anglaise F.F. 10/19/85 &</i>														
1001	45453500	6167-65 TERREBONNE						1041								
2002		10 164	277-2		875	6500						56900				
		MICROFICHE 61 0-13														

CODE	COMPTÉ	EMPLACEMENT - NOM, PROFESSION, RÉSIDENCE					CATEGORIE BÂTIMENT	SCOLAIRE		VALEUR EN DOLLARS			MUNICIPAL	REMARQUES		
		DIV. CAD.	CADASTRE	SUBDIVISION	FRONT	PROFONDEUR		SUPERFICIE	TERR. P. C.	TERRAIN	BÂTISSE	TOTAL				
2004	45453500	10 164	P278-2		2750	2000										
2004					2767											
2006		10 164	P277-3		875	2000										
2008		10 164	278-1		2700	6500										
2008					2750											
2999																
						3,05100										
3001							2B	1 291	19100	70000	89100	T R 1				
4204		MME PAUL L BROSSARD (ALINE ORIEN), EMP CINIQUE														
4604		6165 DE TERREBONNE H4B 1A4														
1001	45453600	6159-57 TERREBONNE														
2002		10 164	P276-3		1825	2000										
2004		10 164	P277-3		1725	2000										
2006		10 164	277-1		1725	6500										
2008		10 164	276-2		1825	6500										
2999																
						3,01700										
3001							2B	1 281	19000	67900	86900	T R 1				
4212		M ALBERT GERST, USUFRUITIER														
4612		6157 DE TERREBONNE H4B 1A4														
5701		ATT TRUST ROYAL														
5702		630 DORCHESTER O H3B 156														
1001	45453800	6155-53 TERREBONNE														
2002		10 164	276-1		775	6500										
2004		10 164	275-1		2600	6500										
2006		10 164	P275-2		2600	2000										
2008		10 164	P276-3		775	2000										
2999																
						2,62900										
3001							2B	1 281	16900	70100	86500	T R 1				
4201		MME MADELEINE GIGUERE <i>6185 Terrebonne, H4B 1A4</i>														
4601		5845 AVONMORE #24 H3X 122 <i>F1222 (24-8-84) V3 3948</i>														
4202		MME DENISE GIGUERE														
4602		4990 CLANRANALD AV #17 H3X 252														
7001		BEACONSFIELD														
1001	45453900	6135-33 TERREBONNE														
1002		4505 BEACONSFIELD AVE														
2002		10 164	219-1		2500	8000										
2004		10 164	219-2		2500	4000										
2006		10 164	218-2		1670	8000										
2008		10 164	218-P3		167	4000										
2999																
						3,20100										
		MICROFICHE 61 P-13														

CODE	COMPTE	EMPLACEMENT - NOM, PROFESSION, RÉSIDENCE							CATEGORIE BÂTIMENT	SCOLAIRE		VALEUR EN DOLLARS			MUNICIPAL	REMARQUES
		DIV. CAD.	CADASTRE	SUBDIVISION	FRONT	PROFONDEUR	SUPERFICIE	TERR.		P.	C.	TERRAIN	BÂTISSE	TOTAL		
3001	45453900								28	2	281	17900	79500	97400	T R 1	
4201		M ROBERT FORTIER, FIDUCIAIRE							1 F							
4601		2248 AV BEACONSFIELD H4A 2G8							1 F							
4202		M PIERRE FORTIER							1 F							
4602		230 AV BILLOWDALE OUTREMONT H3T 1G7														
1001	45454000	6131-29 TERREBONNE							104							
2002		10 164		217-3	825	4000	33000									
2004		10 164		217-2	275	8000	22000									
2006		10 164		217-1	600	8000	48000									
2008		10 164		218-1	2333	8000	1,86600									
2010		10 164		218-P3	2333	4000	93300									
2999							3,82900									
3001									28	1	281	21400	70300	91700	T R 1	
4204		MRS ELWOOD MARK (AGNES G COULTER)							5A							
4604		6129 DE TERREBONNE H9A 1C1														
1001	45454050	6125-23 TERREBONNE							104							
2002		10 164		P216	1525	12000	1,83000									
2004		10 164		P217	1675	12000	2,01000									
2999							3,84000									
3001									28	1	281	21500	67900	89400	T R 1	
4201		M GUY DUFAUX, CINEASTE							1 F							
4601		3853 DRAPER H4A 2N9							1 F							
4202		Mlle LYSE FREGEAU, CINEASTE							1 F							
4602		4630 HARVARD AV H4A 2X2														
1001	45454150	6121-19 TERREBONNE							104							
2002		10 164		215	2500	12000	3,80000									
2004		10 164		P216	975	12000	1,17000									
2999							4,97000									
3001									28	1	281	23300	66600	89900	T R 1	
4201		MADELEINE CHAMPAGNE							1 F							
4601		6119 DE TERREBONNE H9A 1C1														
1001	45454200	6109/01 TERREBONNE							104							
2002		10 164		P213-1	2500	6000	1,50000									
2004		10 164		P212-1	2500	6000	1,50000									
2006		10 164		P214-1	2500	6000	1,50000									
2999							4,50000									
		MICROFICHE		61 0-19												

CGDES	COMPTE	EMPLACEMENT - NOM, PROFESSION, RÉSIDENCE						C	F	S	C	C	VALEUR EN DOLLARS			MUNICIPAL	REMARQUES			
		DIV CAD.	CADASTRE	SUBDIVISION	FRONT	PROFONDEUR	SUPERFICIE						TERR	BÂTIMENT	TERRAIN			BÂTIMENT	TOTAL	
3001	45454200											20	1	281	28300	62500	90800	T R 1		
4201		M PIERRE CLOUTIER <i>6101 Terrebonne H4A 1C1</i>																		
4601		789 HARTLAND OUTREMONT H2V 249																		
4202		Mlle LOUISE CLOUTIER																		
4602		6103 DE TERREBONNE H4A 1C1																		
7001		KINGSTON AVE																		
1001	45454500	6091-89 TERREBONNE											1092							
2002		10 168		990		2500		9400			2,35000									
3001												28	1	281	14900	71300	86200	T R 1		
4215		MR ELMER CERE, CARPENTER																		
4615		6091 DE TERREBONNE H4A 1B8																		
4216		MRS ELMER CERE (KATHLEEN MAYONI)																		
4616		6091 DE TERREBONNE H4A 1B8																		
1001	45454600	6087-85 TERREBONNE											1092							
2002		10 168		991		2950		9400			2,77300									
3001												28	1	281	17400	68500	85900	T R 1		
4203		MRS BRIC GINN (MARGARET MURLEY)																		
4603		6085 AV TERREBONNE H4A 1B8																		
1001	45454700	6081-79 TERREBONNE											1092							
2002		10 168		992		IRR		9400			2,77300									
3001												28	1	281	17400	68500	85900	T R 1		
4214		MR JUAN J MELTON																		
4614		6081 TERREBONNE H4A 1B8																		
1001	45454800	6075-77 TERREBONNE											1092							
2002		10 168		993		2590		9400			2,77300									
3001												28	1	281	17400	68500	85900	T R 1		
4201		MR RICHARD AMUIR																		
4601		6075 DE TERREBONNE H4A 1B8																		
4202		MRS RICHARD AMUIR (BERYL WILSON)																		
4602		6075 DE TERREBONNE H4A 1B8																		
5601		RICHARD AMUIR ET AL																		
5701		2200 BELGRAVE H4A 2L8 F1212 (H-4-85) om H467																		

CODE	COMPTE	EMPLACEMENT - NOM, PROFESSION, RÉSIDENCE					CATEGORIE BÂTIMENT	SCOLAIRE		VALEUR EN DOLLARS			MUNICIPAL *	REMARQUES	
		DIV. CAD.	CADASTRE	SUBDIVISION	FRONT	PROFONDEUR		SUPERFICIE	TERR. P. C.	TERRAIN	BÂTISSÉ	TOTAL			
1001	45454900	6071-69 DE TERREBONNE													
2002		10 168	995		2950	12000									
3001															
4204		MME CAMILLE DUGAL (DOLORES QUINTINI)					5F	2							
4604		66 BALFOUR AV V MONT ROYAL H3P 1L6													
1001	45455000	6067-65 TERREBONNE													
2002		10 169	992		1250	12000									
2004		10 168	996		1700	12000									
2999															
3001															
4201		M MICHEL MORAND					1F	1							
4601		6065 DE TERREBONNE H4A 1B8													
4202		MME HELENE DUPLESSIS					3F	2							
1001	45455100	6063-61 DE TERREBONNE													
2002		10 169	993		2950	12000									
3001															
4201		MME HELENE POULIN					7F	2							
4601		71 ANGELVIEUX COURT #36 FREDERICTON N.B. G3B 5W4 6051 de Terrebonne H4A 1B8 F1222 (69-84) V2 4834													
1001	45455200	6057-55 TERREBONNE													
2002		10 169	442		2600	12000									
3001															
4201		MR SEBASTIAO PEREIRA, PEINTRE					1A	1							
4601		6051 DE TERREBONNE H4A 1B8													
1001	45455300	6053-51 TERREBONNE													
2002		10 169	441		2600	12000									
3001															
4201		MR SEBASTIAO PEREIRA, PEINTRE					1A	1							
4601		6051 DE TERREBONNE H4A 1B8													
7001		HAMPTON AVE													

45455100

3FJ 1

4201 Mlle. Jacqueline Richard

4601 6061 de Lussigny H4A 1B8

CERT.	EFF.
6-185	31-188

10 198

201

1 00

15000

218000

10 198

201

1 00

15000

218000

10 198

201

1 00

15000

218000

10 198

201

1 00

15000

218000

10 198

201

1 00

15000

218000

10 198

201

1 00

15000

218000

10 198

201

1 00

15000

218000

10 198

201

1 00

15000

218000

10 198

201

1 00

15000

218000

10 198

201

1 00

15000

218000

10 198

201

1 00

15000

218000

10 198

201

1 00

15000

218000

CODE	COMPTE	EMPLACEMENT - NOM, PROFESSION, RÉSIDENCE						CATEGORIE BÂTIMENT	SCOLAIRE		VALEUR EN DOLLARS			MUNICIPAL *	REMARQUES	
		DIV. CAD.	CADASTRE	SUBDIVISION	FRONT	PROFONDEUR	SUPERFICIE		TERR. P. C.	TERRAIN	BÂTISSE	TOTAL				
1001	45455400	5997-95 DE TERREBONNE						404								
2002		10 169	415		2600	12000										
3001																
4201		Mlle DENISE SURPRENANT						3F								
4601		5997 DE TERREBONNE H9A 187														
1001	45455500	5989-87 TERREBONNE						404								
2002		10 169	414		1800	12000										
2004		10 170	666		800	12000										
2999																
3001																
4204		M JACQUES ARCHAMBAULT, MEDECIN						3F								
4604		5983 DE TERREBONNE H9A 187														
1001	45455600	5985-83 DE TERREBONNE						404								
2002		10 170	665		3500	12000										
3001																
4204		M JACQUES ARCHAMBAULT, MEDECIN						3F								
4604		5983 DE TERREBONNE H9A 187														
1001	45455700	5977-75 TERREBONNE						404								
2002		10 170	669		2500	12000										
2004		10 170	663-2		500	12000										
2999																
3001																
4201		Mlle WILMA RIOS						3F								
4601		5977 TERREBONNE H9A 187														
4202		M MICHEL GRANDJER						1F								
4601		5977 TERREBONNE H9A 187														
1001	45455800	5973-71 DE TERREBONNE						404								
2002		10 170	663-1		2000	12000										
2004		10 170	662-4		600	12000										
2006		10 170	662-3		460	12000										
2999																
3001																

CODE	COMPTE	EMPLACEMENT - NOM, PROFESSION, RÉSIDENCE							CATEGORIE BÂTIMENT	SCOLAIRE		VALEUR EN DOLLARS			MUNICIPAL *	REMARQUES
		DIV. CAD.	CADASTRE	SUBDIVISION	FRONT	PROFONDEUR	SUPERFICIE	UNITE		UNITE	TERR. P. C.	TERRAIN	BÂTI/SSÉ	TOTAL		
4202 4602	45455800	MRS VLADIMIR ZEMAN (EVA JICINZKA)						2A	1							
		5973 DE TERREBONNE			H4A 1B7											
1001	45455900	5967-65 DE TERREBONNE														
2002		10 170	662-2		460	12000						54000				
2004		10 170	662-1		1000	12000						1,20000				
2006		10 170	661-2		1630	12000						1,94500				
2006					1660											
2999												3,70500				
3001										2B	1	2B1	20600	69300	89900	T R I
4201 4601		MRS NORMAN SLATER (INGER CORNELUISSEN)						2A	1							
		4101 HAMPTON AV														
		H4A 2B1														
1001	45456000	5963-61 TERREBONNE														
2002		10 170	660		2500	12000						3,00000				
2004		10 170	P744		000	3400						4250				
2004					250											
2006		10 170	661-1		860	12000						1,03500				
2006					890											
2999												4,07750				
3001										2B	1	2B1	22700	74700	97400	T R I
4201 4601		M ANTOINE ELIE						BF	1							
		5961 TERREBONNE														
		H4A 1B7														
4202		M LLE CHRISTINE GELINAS-ELIE						BF	1							
7001		ROYAL AVE														
1001	45456400	5877-79 TERREBONNE														
2002		10 170	555-1		1730	12000						2,07600				
2004		10 170	P554		1150	12000						1,38000				
2999												3,45600				
3001										2B	1	2B1	19200	72500	91700	T R I
4202 4602		M LLE CELINE HALLEE, SCRIPT-ASSISTANTE						BF	1							
		5877 DE TERREBONNE														
		H4A 1B4														
4203 4603		M LLE MICHELINE GAMACHE						BF	2							
		700 ST CHARLES LONGUEUIL														
1001	45456500	5873-75 DE TERREBONNE														
2002		10 170	P554		1350	12000						1,62000				
2004		10 170	553		2500	12000						3,08000				
2999												4,62000				

CODE	COMPTÉ	EMPLACEMENT - NOM, PROFESSION, RÉSIDENCE						CATEGORIE BÂTIMENT	SCOLAIRE		VALEUR EN DOLLARS			MUNICIPAL	REMARQUES	
		DIV. CAD	CADASTRE	SUBDIVISION	FRONT	PROFONDEUR	SUPERFICIE		TERR	PIC	TERRAIN	BÂTISSE	TOTAL			
3001	45456500							2B	1	2B1	29300	54000	83300	T R 1		
4201	A-1149507	MME PETER THOMS (ELAINE LAWLESS)														
4601	39-85.	5873 TERREBONNE AV H4A 1B4														
															VERSO	
1001	45456600	5867-65 TERREBONNE														
2002		10 171	357-2		2500	9560	2,38000									
2004		10 171	357-3-2		800	2460	19600									
2999							2,58400									
3001		5867-65 TERREBONNE														
4201		MR BRENDAN C ROONEY														
4601		5867 TERREBONNE H4A 1B4														
4202		MISS SHARON SHERRY SCRIBNER														
4602		4800 BL DE MAISONNEUVE O WESTMOUNT H3Z 1R2														
1001	45456700	5863-61 DE TERREBONNE														
2002		10 171	356-1		2700	9560	2,57800									
2004		10 171	355-2		060	9560	4800									
2006		10 171	357-1		200	9560	19100									
2999							2,81700									
3001		5863-61 DE TERREBONNE														
4204		MR YANKIEL GRZEDA, TAILOR														
4604		5863 DE TERREBONNE H4A 1B4														
1001	45456800	5857-55 DE TERREBONNE														
2002		10 171	355-1		2660	9560	2,53000									
2004		10 171	354-2		260	9560	23900									
2999							2,76900									
3001		5857-55 DE TERREBONNE														
4212		MRS LILEE WONG YEE														
4612		5855 DE TERREBONNE H4A 1B4														
1001	45456900	5853-51 TERREBONNE														
2002		10 171	354-1		2460	9560	2,34000									
3001		5853-51 TERREBONNE														
4201		MR SALOMON COHEN, LIBRAIRE														
4601		5853 DE TERREBONNE H4A 1B4														
7001		DRAPER														
		5853-51 TERREBONNE														
											14700	67000	81700	T R 1		

45456500

1F12

4901 N. ANTONIO FASCIANO

4601 5603 PAROUCHEA ST LEONARD HIR 223

2F12

4902 Mme SHARON CAVALUCI - FASCIANO

3F12

4903 ALLE HEATHER J. CAVALUCI

CERT.	EFT.	356
5-11-85	3-9-85	

CODE	COMPTÉ	EMPLACEMENT - NOM, PROFESSION, RÉSIDENCE						CATEGORIE BÂTIMENT	SCOLAIRE		VALEUR EN DOLLARS			MUNICIPAL	REMARQUES
		DIV. CAD.	CADASTRE	SUBDIVISION	FRONT	PROFONDEUR	SUPERFICIE		TERR.	P. C.	TERRAIN	BÂTISSE	TOTAL		
1001	45457000	5841-39 DE TERREBONNE						1041							
2002		10 171		420-1	2500	9600					2,40000				
3001							28	1	281	15000	71100	86100	T R I		
4201		MISS AGNES MORRIS						3A							
4601		5841 DE TERREBONNE H4A 183													
4202		MRS PAUL RICHON (LAURETTA MORRIS)						2A							
4602		2328 REGENT H4A 2R1													
1001	45457100	5837-35 TERREBONNE						1041							
2002		10 171		420-2	300	9600					28800				
2004		10 171		421-1	2700	9600					2,59200				
2999											2,88000				
3001							28	1	281	18200	74500	92700	T R I		
4201		MR WALLIE T CARTER						3A							
4601		5835 TERREBONNE H4A 183													
4202		MR WINSTON CARTER						3A							
1001	45457200	5829-27 DE TERREBONNE						1041							
2002		10 171		422-1	2700	9600					2,59200				
2004		10 171		423-1	200	9600					19200				
2006		10 171		421-2	100	9600					9600				
2999											2,88000				
3001							28	1	281	18200	77100	95300	T R I		
4211		PETER MR MICHAEL PUCHKOWSKI, CLERK						3A							
4611		5829 DE TERREBONNE H4A 183													
4212		MRS MICHAEL PUCHKOWSKI (NADIA RIKOFF)						3A							
4612		5829 DE TERREBONNE H4A 183													
1001	45457300	5825-23 DE TERREBONNE						1041							
2002		10 171		423-2	2500	9600					2,40000				
3001							28	1	281	15000	75800	90800	T R I		
4204		BING DEP VICTOR WONG						3F							
4604		5823 DE TERREBONNE H4A 183													
7001		MELROSE													
7002		5751 TERREBONNE VOIR 4504 WILSON AVE													
7003		WILSON AVE													
7004		5735 TERREBONNE VOIR 4505 WILSON AVE													
1001	45457400	5721-19 DE TERREBONNE						1041							
		MICROFICHE 61 H-14													

CERT.	CHK.	370
21-28	22-18	

VERSO

2512

4201 ~~Mme Johanne Ming Kaur Tam~~4601 ~~305 Grande Rue, Boucherville H4B 2K6~~

5825 de: Taille bonne H4A 1B3

7F122 (24-4-85) am 4552

ANNULÉ

CERT.	EFF.	
8-185	30-10-84	

45457300

CFN2

4201 140390 Canada Inc

4601 13 Thémis, Bure, Dohard, des Chénouais

H9B 1A7

20

ANNULÉ

CERT.	EFF.	
5A185	11-1-85	347

45457300

2011

4201 ~~Mme Claire Jardine~~

4601 4501 Harvard av. H4A 2X3

CERT.	EFF.	
5A185	20-1-85	347

CODE	COMPTE	EMPLACEMENT - NOM, PROFESSION, RÉSIDENCE					CATEGORIE BÂTIMENT	SCOLAIRE		VALEUR EN DOLLARS			MUNICIPAL	REMARQUES		
		DIV. CAD.	CADASTRE	SUBDIVISION	FRONT	PROFONDEUR		SUPERFICIE	TERR.	P. C.	TERRAIN	BÂTISSÉ			TOTAL	
2002	45457400	10 175	1032		3800	9500	3,61000									
3001								2B	1	2B1	22700	72900	95600	T R 1		
4211		MR SZALOM KATZ, PLANNER					1A	1								
4611		5719 DE TERREBONNE H4A 1A9														
7001		5701 TERREBONNE VOIR 4500 HARVARD														
7002		HARVARD AVE														
7003		5601 TERREBONNE VOIR 4501 HARVARD AVE														
1001	45457500	5659-57 TERREBONNE					4041									
2002		10 175	1089		3540	9500	3,35600									
3001								2B	1	2B1	21100	74300	95400	T R 1		
4201		MR JOHN HOOLAHAN JR					1A	1								
4601		4840 HARVARD AV H3X 3A9														
5701		Att: 11757 Canada Blvd F1222 ff 4219 yo 19-10-84														
5702		5654 Terrebonne H4A 1A7														
6400		Correspondance anglaise F.R. 11/9/85 f														
1001	45457600	5655 DE TERREBONNE					4041									
1002		4500 OXFORD AV														
2002		10 175	1090		4080	9500	3,86300									
3001								2B	1	2B1	24300	84300	108600	T R 1		
4204		MME ALEXANDRE DECARTE (ANNETTE LACROIX), USUFRUITIERE					8F1	1								
4604		5655 TERREBONNE H4A 1A0														
7001		OXFORD AVENUE														
1001	45457602	5625-37 DE TERREBONNE					4121									
2002		10 176B	25		9940	5250	5,21100									
2002					9970	5220										
3001								2B	1	2B1	36400	126800	163200	T R 1		
4203		MR GAETANO DE SIMONE, REPAIRMAN					1A	2								
4603		5435 MONKLAND AV H4A 1CS														
4204		MRS GAETANO DE SIMONE (VELIA ZEGARELLI)					2A	3								
7001		5605 DE TERREBONNE VOIR 4502 MARCIL														
7002		MARCIL AV														
7003		5581 DE TERREBONNE VOIR 4503 MARCIL														
7004		5555 DE TERREBONNE VOIR 4500 OLD ORCHARD														
7005		OLD ORCHARD														
7006		5535 DE TERREBONNE VOIR 4501 OLD ORCHARD														
7007		GIRQUARD														
7008		5491-35 DE TERREBONNE VOIR 5470 CH DE LA COTE ST LUC														
7009		CARNSCLIFFE														
7010		MONTREAL PARK & ISLAND RAILWAY														
7011		CH DE LA COTE ST LUC														

CODE	COMPTÉ	EMPLACEMENT - NOM, PROFESSION, RESIDENCE						CATEGORIE D'IMMEUBLE	SCOLAIRE		VALEUR EN DOLLARS			MUNICIPAL	REMARQUES
		DIV. CAD.	CADASTRE	SUBDIVISION	FRONT	PROFONDEUR	SUPERFICIE		TERR. P. C.	TERRAIN	BÂTISSE	TOTAL			
7012 7013 7014	45457602	PORTLAND CORNAUGHT AV DEBUT DE SOMERLED AV													
1001	45457610	5610 SOMERLED													
2002 2002	V.L.	10 1768	131		4050	8255	6,41600								
					9700	IRR									
3001								3A	1 2B1	40400	243300	283700	T R I		
4201 4601		MR GERALD VAN ZEEBROECK 310 WINDERMERE RD BEACONSFIELD H9R 1V9						3A	2						
1001	45457620	5620-22 SOMERLED AVE													
2002 2002	A-153649 B-11-85.	10 1768	40-1		7330	3225	2,39100								
					7300	3200									
3001								2B	1 2B1	16800	68600	85400	T R I		
4203 4603		M. UPPINDER ANAND 75 CASTLEWOOD RD TORONTO M5N 2L3						1	2						
7001 7002 7003		5640 SOMERLED VOIR 4655 OXFORD AVE OXFORD AVE 5550 SOMERLED AV VOIR 4644 OXFORD AV													
1001	45457630	5692-94 SOMERLED AVE													
2002		10 175	P708		4100	160	6600								
2004		10 175	P707		4100	2500	1,02500								
2006		10 175	P706		4100	2500	1,02500								
2008		10 175	P705		4100	1150	47200								
2999												2,56800			
3001								2B	1 2B1	16200	95300	111500	T R I		
4211 4611		MME MANUEL NARIREA (RITA PARQUETTE) 5694 SOMERLED AV H3X 1Z5						5F	1						
1001	45457640	5696-98 SOMERLED AV													
2002		10 175	P708		4800	160	7700								
2004		10 175	P707		4800	2500	1,20000								
2006		10 175	P706		4800	2500	1,20000								
2008		10 175	P705		4800	1150	55200								
2999												3,02900			
3001								2B	1 2B1	19000	92300	111300	T R I		

43457620

1851

4201 Ste. Mich. Bakeries

4401 4329 Hammond HVA 2WA

3851

4402 Mill Stathoula Sola Barlow

OFFICE	OFF.	370
2170	8114Y	

CODE	COMPTÉ	EMPLACEMENT - NOM, PROFESSION, RÉSIDENCE						CATEGORIE D'IMMEUBLE	SCOLAIRE		VALEUR EN DOLLARS			MUNICIPAL	REMARQUES
		DIV. CAD.	CADASTRE	SUBDIVISION	FRONT	PROFONDEUR	SUPERFICIE		TERR.	P. C.	TERRAIN	BÂTISSE	TOTAL		
4201 4601 4202 4602	45457640	MR GUSTAVO RUAN						1A							
		5696 SOMERLED AV H3X 175													
		MRS GUSTAVO RUAN (OLGA MARIA BERNAL)						2A							
		5696 SOMERLED AV H3X 175													
7001 7002 7003		5754 SOMERLED AV VOIR SUIVANT 4800 WILSON AV													
		5732 SOMERLED AVE VOIR 4627 WILSON AVE													
		WILSON													
1001	45457655	5754 SOMERLED AV													
2002 2002		10 175 1066			11500		5475 5425				6,26800				
3001								3A	1	291	39500	58000	97500	T R I	
4201 4601		MRE JACQUES CHARLES MARCHAND (NADIA GINN)						2							
		5754 SOMERLED AV #1 H3X 2A1													
7001 7002		5780 SOMERLED AV VOIR 4659 MELROSE AV													
		MELROSE AV													
1001	45457660	5802-04 SOMERLED AV						3041							
2002 2002		10 70 59			3750		6175 6275				2,33400				
3001								2B	1	281	19600	82100	96700	T R I	
4201 4601		MME ELIANE ACQUA						3F							
		5802 SOMERLED H3X 2A2													
1001	45457670	5806-02 SOMERLED AVE						3042							
2002 2002		10 70 60			3750		6275 6375				2,37200				
3001								2B	1	281	19900	81200	96100	T R I	
4201 4601		MRS KEVIN KORZENIERSKI (SIMON TARNABO)						2A							
		2125 ST MARC #502 H3X 2A1													
		4614 Drapeau H4P 2P4 F.1222 #4534000 19-185													
1001	45457680	5810-12 SOMERLED AV						3043							
2002 2002		10 70 61			3750		6375 6475				2,90900				
3001								2B	1	281	15000	81100	96100	T R I	

45457670

2AII

4201 Mme Amin Tarhavi

4601 4.614 Drapeau Ave HVA 2P4

ANNULÉ

CERT.	EFF.
15/4/85	27/4/85

45457670

1FD1

4001 Mlle Michel Duchon

4001 4579 Oxford HVA 2P4

3FD1

4001 Mlle Monique Langier

CERT.	EFF.	378
11-3-86	14-6-87	

CODE	COMPTE	EMPLACEMENT - NOM, PROFESSION, RÉSIDENCE						CATEGORIE BÂTIMENT	SCOLAIRE		VALEUR EN DOLLARS			MUNICIPAL	REMARQUES
		QU. CAD.	CADASTRE	SUBDIVISION	FRONT	PROFONDEUR	SUPERFICIE		TERR.	P. C.	TERRAIN	BÂTISSE	TOTAL		
4212 4612 7001	45457883 A-153068 3-10-85	MR HAK MING YIP, PATTERN MAKER													
		5812 SOMERLED AV H3X 2A2													
		DEBUT DE PORTLAND													
1001	45457695	7470 PORTLAND													
2002		10 141	154-1		4000	5000	2,00000								
3001															
4213 4613		MR PAUL JOHN GRECH													
		7470 PORTLAND H4B 1A2													
7001 7002 7003 7004		TRENHOLME AV SOMERLED AV MARCIL AV DEBUT DE SOMERLED AV SUITE													
1001	45457720	5850-52 SOMERLED AVE													
2002	A-153072 23-12-85	10 P70			4075 4085	6871 6956	2,82100								
3001															
4201 4601		MR ALEX CONDIE, GERANT													
		5850 SOMERLED AV H3X 2A4													
1001	45457740	5860-62 SOMERLED AVE													
2002	A-153072 17-6-85	10 P70			4050	6956 7091	2,83400								
3001															
4204 4604		MR FRED E. YOUNG, MERCHANT													
		5862 SOMERLED AV H3X 2A4													
1001	45457800	5870-72 SOMERLED AVE													
2002	A-153519 7-11-85	10 70	16		4050	7060 7150	2,85900								
3001															
4202 4602		MR CARL WHITTAKER													
		5870 SOMERLED H3X 2A4													
1001	45457900	5874-76 SOMERLED AVE													
	A-153383 2/10-86														
		MICROFICHE			61 L-14										

VERSO

VERSO

VERSO

VERSO

Bde R M-25-1952
1-10-13-1-25
Lot 362

45457740

3FI1

45457680

1AF1

4201 Mlle. Cornelia Robou

4201 Mlle. Kenneth Blouin

4601 4700 av. Bonaventure H3W 3C5

4601 2265 Wilcox av. H4A 2T4

ANNULÉ

CERT.	EFF.
1285	1708

4202 Mlle. Peter Allard

1AF1

4602 2282 Hampton av. H4A 2X6

45457740

3AF1

ANNULÉ

CERT.	EFF.	I
613	249	367

4201 Miss Janet Stewart

45457690

1AF1

4601 5262 Coulbroke H3K 2L1

3AF1

4202 Miss Gertrude Rawlins

4201 Mlle. Frederick John Mac Donald

4602 3455 Côte des Neiges H3H 1T6

4601 570 Milton St. H4X 1W4

CERT.	EFF.
518	1818

4202 Mlle. Anna Esther Samberg

3AF1

45457720

1FI1

CERT.	EFF.	I
122	122	370

4201 Mlle. Basile Dumas

45457900

1FI1

4601 2226 Henri Boncompagni H2B 1T3

CERT.	EFF.	I
138	1348	370

4201 Mlle. Bernard Lacoste

4601 5870 Somerset H3X 2A4

3FI1

4202 Mlle. Emille Chartre

CERT.	EFF.	I
212	2967	370

CODE	COMPTE	EMPLACEMENT - NOM, PROFESSION, RÉSIDENCE					SUPERFICIE	CATEGORIE BÂTIMENT	SCOLAIRE		VALEUR EN DOLLARS			MUNICIPAL	REMARQUES
		DIV LAD	CADASTRE	SUBDIVISION	FRONT	PROFONDEUR			TERR	P.C.	TERRAIN	BÂTISSE	TOTAL		
2002	45457900	10 70	15		4050	7110	2,90000								
2002	A-152303					7213									
3001	21-10-85							2B	1	2B1	18200	84500	102700	T R 1	
4201		M ARNEL GERVAIS						1F	1						
4601		5674 SOMERLED	H3X 2A4												
7001		ROYAL AVE													
1001	45457920	5950-56 SOMERLED AVE						1043							
2002		10 70	21		3850	7666	2,97100								
2002						7769									
2004		10 70	22		3250	7560	2,47700								
2004						7666									
2999							5,44800								
3001								2B	1	2B1	34400	133900	168300	T R 1	
4212		M ROGER DECARIE, VENDEUR						1F	1						
4612		5954 SOMERLED AV	H3X 2A6												
4214		MME GUY DECARIE (CLAIRE MELOCHE)						3F	1						
4614		5952 SOMERLED AV	H3X 2A6												
1001	45457940	5964-70 SOMERLED AVE						1043							
2002		10 70	20		3700	7769	2,89200								
2002						7868									
2004		10 70	19		3650	7868	2,89000								
2004						7966									
2999							5,78200								
3001								2B	1	2B1	36300	130100	166400	T R 1	
4211		M LOUIS PAYETTE, NOTAIRE						1F	2						
4611		11 BELFRAGE RD WESTMOUNT	H3X 1E6												
1001	45457950	5976-80 SOMERLED AV						1043							
2002		10 70	18		3650	7966	2,92500								
2002						8064									
3001								2B	1	2B1	18400	64100	82500	T R 1	
4201		MME HELENE CREVIER						3F	1						
4601		5978 AV SOMERLED	H3X 2A6												
1001	45457955	5982-84 SOMERLED AV						1043							
2002		10 70	17		3200	8064	2,57400								
2002						8150									

45457900

1970

4201 St. Muhammad, Hassanur Rashid
4601 7350 Lussierand, Bressard, JHW 224

CCRI	SEP
6-12-85	21-10-85
361	

CODE	COMPTE	EMPLACEMENT - NOM, PROFESSION, RÉSIDENCE					CATEGORIE BÂTIMENT	SCOLAIRE		VALEUR EN DOLLARS			MUNICIPAL	REMARQUES					
		DIV. CAD.	CADASTRE	SUBDIVISION	FRONT	PROFONDEUR		SUPERFICIE	TERR.	P. C.	TERRAIN	BÂTISSE			TOTAL				
2004 2004 2999	45457955 A-153293 5-11-85	10 169	439-2		600 550	8150	46800												
3001									28	1 281	19100	64100	83200	T R I					
4201 4601		MADELEINE CHAMPAGNE 6119 DE TERREBONNE H4A 1C1																	
7001 7002		5994-96 SOMERLED VOIR 4687 HAMPTON AVE HAMPTON AV																	
1001	45457970	6050-72 SOMERLED AV																	
2002 2004 2006 2008 2010 2012 2999		10 168	447		2600	2500	65000												
		10 169	470		9400	2500	2,35000												
		10 168	448		2600	2500	65000												
		10 169	471		9400	2500	2,35000												
		10 168	449		2600	2500	65000												
		10 169	469		9400	2500	2,35000												
3001									28	1 281	62700	252500	315200	T R I					
4211 4611		M FERNANDO PILON, CONSTRUCTEUR 5366 AV DUQUETTE																	
5701		6070 SOMERLED AV H3X 2A7																	
1001	45457980	6082-84 SOMERLED AVE																	
2002 2004 2006 2008 2999		10 168	P475		4500	2500	1,12500												
		10 168	P474		4500	2500	1,12500												
		10 168	P473		4500	2500	1,12500												
		10 168	P476		4500	2500	1,12500												
3001									28	1 281	31300	110200	142500	T R I					
4204 4604		M STEPHEN WIRONKA 6084 SOMERLED AV H3X 2A7																	
1001	45457990	6092-94 SOMERLED AV																	
2002 2004 2006 2999		10 168	P476		7500	2500	1,87500												
		10 168	P475		7500	2500	1,87500												
		10 168	P474		7500	1000	75000												
3001									28	1 281	31300	106200	137500	T R I					

45427935

1831

7101 St. Charles Ave
4001 6210 Terminal #9 H3X 2B2

1831

4102 St. Charles Ave

CERT.	EXP.	320
21296	5-1-84	

1000	10 100	6827	4 00	5000	1715000
1000	10 100	6817	4 00	5000	1715000
1000	10 100	6817	4 00	5000	1715000
1000	10 100	6827	4 00	5000	1715000

1000 POWERED BY H3X 3VA

10 1 50 91350 111800 1450 1 1 1

1000	10 100	6827	4 00	5000	1715000
1000	10 100	6817	4 00	5000	1715000
1000	10 100	6817	4 00	5000	1715000
1000	10 100	6827	4 00	5000	1715000

1000 POWERED BY H3X 3VA

1000 BY BUREAU
1000 BY BUREAU

10 1 50 91350 111800 1450 1 1 1

1000	10 100	6827	4 00	5000	1715000
1000	10 100	6827	4 00	5000	1715000
1000	10 100	6817	4 00	5000	1715000
1000	10 100	6817	4 00	5000	1715000
1000	10 100	6827	4 00	5000	1715000
1000	10 100	6827	4 00	5000	1715000

1000 POWERED BY H3X 3VA

1000

1000 BY BUREAU
1000 BY BUREAU

1000 BY BUREAU

10 1 50 91350 111800 1450 1 1 1

CODE	COMPTE	EMPLACEMENT - NOM, PROFESSION, RÉSIDENCE					CATEGORIE BÂTIMENT	SCOLAIRE		VALEUR EN DOLLARS			MUNICIPAL	REMARQUES			
		DIV. CAD	CADASTRE	SUBDIVISION	FRONT	PROFONDEUR		SUPERFICIE	TERR. P.	TERR. C.	TERRAIN	BÂTISSE			TOTAL		
4212 4612	45457990	MRS GUSTAV GROSSMAN (SUZANNA WANDERSTEIN) 6094 SOMERLED AV H3X 2A7					5A										
7001 7003		WINGSTON AV RUELLE															
1001	45458020	6120-22 SOMERLED AV					1041										
2002		10 164		848		3700					1,85000						
3001							2B	1	281	12900	98500	111400	T R 1				
4212 4612		MME HRYSOULA PAPADAKI 6764 AV DE L'ESPE H3X 2E1 1317 Beauveia, V. St-Henri HMD ITS					2										
1001	45458040	6130-32 SOMERLED AV					1041										
2002		10 164	P273			5600					1,40000						
2004		10 164	P272			5600					1,40000						
2999											2,80000						
3001							2B	1	281	19800	98200	118000	T R 1				
4212 4612		MR HOLODYMYR-WALTER MELNYK-MELNIK, BUTCHER 6130 SOMERLED AV H3X 2A9					1A										
4213 4613		MRS HOLODYMYR-WALTER MELNYK-MELNIK (JOSEPHINE CHUVALEK) 6130 SOMERLED AV H3X 2A9					1A										
7001		BEACONSFIELD AVE															
1001	45458060 A-151968 11-10-85	6150-52 SOMERLED AVE					1041										
2002		10 164		305-1		3925					73400						
2004		10 164		304-1		3925					2500	98100					
2006		10 164		303-1		3925					2500	98100					
2008		10 164		302-1		3925					2500	98100					
2999											3,67700						
3001							2B	1	281	25700	60700	86400	T R 1				
4204 4604 4210		MR STEPHEN RODWIN, PROF ENG 6152 SOMERLED H3X 2B1 MISS ANNE DYRLAGA					1A 1A										
1001	45458080	6150-60 SOMERLED AVE					1041										
2002		10 164		305-2		3700					1642	53000					
2002											1225						
2004		10 164		303-2		3700					2500	92500					
2006		10 164		302-2		3700					2500	92500					
		MICROFICHE 61 0-14															

45458060

8EE1

4601 Home Care Dyeing

4601 6159 Soudier av. H3X 2A1

CERT.	EFF.
10/10/85	11/10/85
361	

NO.	DESCRIPTION	DATE	AMOUNT	TOTAL	REMARKS
1	...	10/10/85
2	...	10/10/85
3	...	10/10/85
4	...	10/10/85
5	...	10/10/85
6	...	10/10/85
7	...	10/10/85
8	...	10/10/85
9	...	10/10/85
10	...	10/10/85
11	...	10/10/85
12	...	10/10/85
13	...	10/10/85
14	...	10/10/85
15	...	10/10/85
16	...	10/10/85
17	...	10/10/85
18	...	10/10/85
19	...	10/10/85
20	...	10/10/85
21	...	10/10/85
22	...	10/10/85
23	...	10/10/85
24	...	10/10/85
25	...	10/10/85
26	...	10/10/85
27	...	10/10/85
28	...	10/10/85
29	...	10/10/85
30	...	10/10/85
31	...	10/10/85
32	...	10/10/85
33	...	10/10/85
34	...	10/10/85
35	...	10/10/85
36	...	10/10/85
37	...	10/10/85
38	...	10/10/85
39	...	10/10/85
40	...	10/10/85
41	...	10/10/85
42	...	10/10/85
43	...	10/10/85
44	...	10/10/85
45	...	10/10/85
46	...	10/10/85
47	...	10/10/85
48	...	10/10/85
49	...	10/10/85
50	...	10/10/85
51	...	10/10/85
52	...	10/10/85
53	...	10/10/85
54	...	10/10/85
55	...	10/10/85
56	...	10/10/85
57	...	10/10/85
58	...	10/10/85
59	...	10/10/85
60	...	10/10/85
61	...	10/10/85
62	...	10/10/85
63	...	10/10/85
64	...	10/10/85
65	...	10/10/85
66	...	10/10/85
67	...	10/10/85
68	...	10/10/85
69	...	10/10/85
70	...	10/10/85
71	...	10/10/85
72	...	10/10/85
73	...	10/10/85
74	...	10/10/85
75	...	10/10/85
76	...	10/10/85
77	...	10/10/85
78	...	10/10/85
79	...	10/10/85
80	...	10/10/85
81	...	10/10/85
82	...	10/10/85
83	...	10/10/85
84	...	10/10/85
85	...	10/10/85
86	...	10/10/85
87	...	10/10/85
88	...	10/10/85
89	...	10/10/85
90	...	10/10/85
91	...	10/10/85
92	...	10/10/85
93	...	10/10/85
94	...	10/10/85
95	...	10/10/85
96	...	10/10/85
97	...	10/10/85
98	...	10/10/85
99	...	10/10/85
100	...	10/10/85

CODE	COMPTE	EMPLACEMENT - NOM, PROFESSION, RESIDENCE						CATEGORIE BÂTIMENT	SCOLAIRE		VALEUR EN DOLLARS			MUNICIPAL	REMARQUES	
		DIV. CAD.	CADASTRE	SUBDIVISION	FRONT	PROFONDEUR	SUPERFICIE		TERR	P. C.	TERRAIN	BÂTISSE	TOTAL			
2009 2999	45458080	10 164		304-2	3700	2500	92500 3,30500									
3001								28	1	281	22900	64600	87500	T R 1		
4201 4601		MRS ANNE DOEBELEIR-LAMBERT 2336 BEACONSFIELD AV. H4A 2G8						2A	1							
1001	45458120	6166-68 SOMERLED AV														
2002 2002 2004 2004 2006 2006 2008 2008 2010 2999		10 164		305-3	3833	1225 800	39000									
3001		10 164		304-3	3833	2500	95300									
4201 4601		10 164		302-3	3792	2500	93000									
4201 4601		10 164		303-3	3792	2500	94100									
4201 4601		10 164		P301	3742	1400	53900									
3001					3850		3,75300	28	1	281	26300	65300	91600	T R 1		
4202 4602		MRS LEONA BARTLETT 508 6168 SOMERLED H3X 2B1						3A	1							
4203 4204 4400 7001		MR GEORGE PULLEN 258 MRS GEORGES PULLEN (AUDREY RABEY 258) <i>Correspondence anglais P.F. 10/9/85</i> GRAND BOULEVARD						1A 2A	1							
1001 1002	45458160	6200-20 SOMERLED AV 4660 GRAND BOULEVARD														
2002 2004 2006 2008 2999	V.L.	10 163		387	5200	9700	5,04400									
3001		10 163		386	5200	9700	5,04500									
4201 4601		10 163		P193	10400	2000	2,08000									
3001		10 163		190	10400	2500	2,60000									
3001							14,76800	38	2	281	100000	640700	740700	T S 1		
4201 4601		CONSTRUCTION I ET S INC 1550 BL DE MAISONNEUVE O #111 H3G 1N2						CA	1							
1001	45458165	6240 SOMERLED														
2002		10 163		396	10400	9200	9,56800									
3001								48	2	281	68900	113500	182400	T C 1		
4201 4601		LES PLACEMENTS DENAULT INC 800 BL DORCHESTER O #400 H3B 1Y2						CF	1							
5701		ATT PROVI SOIR INC														
		MICROFICHE 61 P-14														

CODE	COMPTE	EMPLACEMENT - NOM, PROFESSION, RÉSIDENCE					CATEGORIE BÂTIMENT	SCOLAIRE		VALEUR EN DOLLARS			MUNICIPAL	REMARQUES	
		DIV. CAD.	CADASTRE	SUBDIVISION	FRONT	PROFONDEUR		SUPERFICIE	TERR P C	TERRAIN	BÂTISSSE	TOTAL			
5702	45458165	2700 AV FRANCIS HUGHES LAVAL H7S 2B9													
7001		KENSINGTON AV													
1001	45458170	6252 SOMERLED AV													
2002		10 162	547		10300	6700				6,90100					
3001							46	1	2B1	49700	51300	101000	T C 1		
4201		M EDOUARD TESTA, HOMME D AFFAIRES					IF								
4601		6252 SOMERLED AV H3X 2B5													
7001		6266-94 SOMERLED AV VOIR 4655 MADISON AV													
7002		MADISON AV													
7003		WESTHILL HOMOLOGUE													
1001	45458220	6310 SOMERLED AVE													
2002		10 155	45		20326	78626				160,00000					
2002					20200	82016									
2004		10 154	769		19013	62016				155,01700					
2004					18470	85190									
2999										315,01700					
3001							18		2B1	1417600	1688600	3106200	E17 204-13		
4204		BUREAU DES ECOLES PROTESTANTES DU GRAND MONTRÉAL					PA								
4604		6000 FIELDING H3X 1T4													
6501		ECOLE SOMERLED													
1001	45458240	6380 SOMERLED AVE													
2002	V.L.	10 154	771		9630	12500				11,86100					
2002					9130	12600									
2004		10 154	770		9130	9000				3,62200					
2004					8980										
2999										15,48300					
3001							3A	2	2B1	100000	1098000	1198000	T R 1		
4201		98716 CANADA LTD					CA								
4601		3500 RIDGEWOOD AV #102 H3V 1C2													
4202		98717 CANADA LTD					CA								
4602		3500 RIDGEWOOD AV #102 H3V 1C2													
7501		BORDEN AVE													
1001	45458260	4420 SOMERLED AVE													
	V.L.														

C.F. N.I.

4401 98717 Canada Soc.

4401 ~~2015 Annu. Comm. # 950 H30-1419~~3500 Ridgewood av H30 H3V IC2
F1272 (11-4-85) am 4486

CHRG.	EFF.
9-1-85	12-10-87

AFK20

CODE	COMPTE	EMPLACEMENT - NOM, PROFESSION, RÉSIDENCE						CATEGORIE BÂTIMENT	SCOLAIRE		VALEUR EN DOLLARS			MUNICIPAL	REMARQUES	
		DIV. CAD.	CADASTRE	SUBDIVISION	FRONT	PROFONDEUR	SUPERFICIE		TERR.	P. C.	TERRAIN	BÂTISSSE	TOTAL			
2002	45458260	10 154	739		4500	8400	3,78000									
2004		10 154	740		4500	8400	3,78000									
2006		10 154	654		2800	9000	2,52000									
2008		10 154	P653		2400	9000	2,16000									
2999							12,24000									
3001																
4211		MONTROSE HOLDINGS LIMITED														
4611		600 OUEST BL ORCHESTER #1200 H3B 1M4						CA								
1001	45458260	6444-34 SOMERLED AV														
2002		10 154	768		9000	14000	12,60000									
2004		10 154	629		2800	9000	2,52000									
2006		10 154	630		2800	9000	2,52000									
2999							17,64000									
3001																
4204		ESTATE SIMON LAZAR														
4604		6218 CH DE LA CÔTE ST LUC H3X 2H1						DA6								
6400		CORRESPONDANCE ANGLAISE														
7001		BESSBOROUGH AV														
7002		6450-80 SOMERLED AV VOIR 4700 BESSBOROUGH AV														
1001	45458320	6490 SOMERLED AV														
2002		10 154	772		9600	11200	10,75200									
3001																
4211		SHELL CANADA LIMITED														
4611		750 SHERBOURNE O H3A 1G1						CA								
5701		C.P. 100 Station M. Calgary, Alberta T2P 2H5 #1222 #4323 GE.														
7001		ATT CASE POSTALE 433 SUCCURSALE O MONTREAL H3B 3K2														
7001		CAVENDISH BOUL														
1001	45458340	6510 SOMERLED														
2002		10 152A	724		8075	5600	4,52200									
3001																
4204		ROYAL BANK OF CANADA														
4604		1 PL VILLE MARIE H3B 4A7						CA								
1001	45458350	6550-90-92 SOMERLED AVE														
		MICROFICHE 61 C-15														

CODE	COMPTÉ	EMPLACEMENT - NOM, PROFESSION, RÉSIDENCE						CATEGORIE BÂTIMENT	SCOLAIRE		VALEUR EN DOLLARS			MUNICIPAL	REMARQUES	
		DIV. CAD	CADASTRE	SUBDIVISION	FRONT	PROFONDEUR	SUPERFICIE		SCOLAIRE	TERR. P. C.	TERRAIN	BÂTISSE	TOTAL			
2002 2004 2999	45458350 V.L.	10 152A	720		9250	8000	3,40000									
		10 152A	719		9250	8000	3,40000									
							6,80000									
3001								4A	1	2B1	55100	354200	409300	T S I		
4212 4612 4213 4214		MR ARON LIEBERMAN 66 2/3, MANUFACTURER 22 BELSIZE RD HAMPSTEAD H3X 3J8						1A								
		MR SAM LIEBERMAN 26 2/3, MANUFACTURER						1A								
		MR LIEB LIEBERMAN 6 2/3, MANUFACTURER						1A								
7001		PRINCE OF WALES														
1001	45458360	6530-36 SOMERLED AV.														
2002		10 152A	710		9255	8400	3,57400									
3001								4A	1	2B1	28900	107300	136200	T C I		
4201 4601		MRS NATAN MENENDYAN (DITA DOLBAKIAN) 5098 WEST BROADWAY H4V 1Z9						2A								
1001	45458380	6538-44 SOMERLED AVE														
2002		10 152A	717				3,57400	D								
3001								4A	1	2B1	28900	71200	100100	T C I		
4204 4604		MR ISTVAN KLEIN, WATCHMAKER 5337 PATRICIA AV H4V 1Z1						1A								
7001		CUMBERLAND AVE														
1001 1002	45458450	6600-6624 SOMERLED AV 4700 PRINCE OF WALES AV														
2002		10 152A	807		8500	11200	9,52000									
3001								4B 4E	2	2B1	77100	376400	453500	T C I		
4202 4602		SCENE DIVERSIFIED PRODUCTS CANADA LTD 4700 PRINCE OF WALES H4B 2L2						2A								
1001 1002	45458500	6640 SOMERLED AVE 4795 BALKLEY AVE														
2002 2004 2999	A-141624 10.3.85	10 152	450		3900	11200	4,36800									
		10 152	449		3900	11200	4,36800									
							8,73600									
3001								4A	2	2B1	70800	234000	304800	T S I		

CERT.	EFF.
8-185	11-85
	318

CODE	COMPTE	EMPLACEMENT - NOM, PROFESSION, RÉSIDENCE					CATEGORIE BÂTIMENT	SCOLAIRE		VALEUR EN DOLLARS			MUNICIPAL	REMARQUES	
		DIV CAD	CADASTRE	SUBDIVISION	FRONT	PROFONDEUR		SUPERFICIE	TERR	P. C.	TERRAIN	BÂTISSÉ			TOTAL
4204 4604	45458500	BANQUE D'ÉPARGNE DE LA CITE ET DU DISTRICT DE MTL 262 ST JACQUES O HZY INZ					CF								
7001		WALKLEY													
1001	45458700	6660 SOMERLED AV													
2002		10 152	308		3900	11200					4,36800				
2004		10 152	307		4000	11700					4,68000				
2006		10 152	309		3900	11200					4,36800				
2008		10 152	310		3900	11200					4,36800				
2999											17,78400				
3001															
4204 4604		TEXACO CANADA LIMITED BOITE POSTALE 1500 STATION H MONTREAL 107 M36 2L6					CA								
5701 5702		ATT TEXACO CANADA INC SERVICE DES TAXES 90 RYNFORD DR DON MILLS ONT M3C 1K5													
1001	45459000	6680-82 SOMERLED AVE													
2002		10 152	196		3900	11200					4,36800				
3001															
4204 4604		MARCEL MERCIER, COMPTABLE 6682 SOMERLED AV H4V 174					IF								
1001	45459100	6692-94 SOMERLED AVE													
2002		10 152	P196		234	11200					26200				
2004		10 152	197		3900	11200					4,36800				
2999											4,63000				
3001															
4204 4604		MRS ADOLFAS ZILINSKAS (MARY PETRAUSKAITE) 6692 SOMERLED H4V 174					SA								
4207 4607		MR VYTAUTAS ZILINSKAS, OPERATOR 6692 SOMERLED H4V 174					SA								
7001		MONTCLAIR AV													
1001	45459300	6700 SOMERLED AV													
1002		4680 MONTCLAIR AV													
2002		10 152	P54		3900	8200					3,19800				
2004		10 152	P55		3230	8200					2,64900				
2999											5,84700				
		MICROFICHE 61 E-15													

45458500

AFNI

4201 1112.67 Canada Inc.
 4601 6575 Somerled av #205 H4V 1T1

CENT.	EFFI
278	16585

CODE	COMPTE	EMPLACEMENT - NOM, PROFESSION, RÉSIDENCE						CATEGORIE BÂTIMENT	SCOLAIRE		VALEUR EN DOLLARS			MUNICIPAL	REMARQUES				
		CIV. CAD.	CADASTRE	SUBDIVISION	FRONT	PROFONDEUR	SUPERFICIE		TERR	P. C.	TERRAIN	BÂTISSE	TOTAL		SERT.	FFP.			
3001	45459300							2B	1	2B1	36700	83300	120000				28-11-85; 15-11-85	363	
4202		MRS CHANDER P. SHARMA (SNEH LATA VAID)						2A											
4602		4680 AV MONTCLAIR H4B 2J7																	
1001	45459500	6740-42 SOMERLED AVE						1161											
2002		10 152	731		4590	8200													
3001								2B	1	2B1	26100	94900	120500						
4212		MME ROGER HURTEAU (MADELEINE SHARKEY)						5F											
4612		6742 SOMERLED AV H4V 1T6																	
1001	45459600	6760-62 SOMERLED AVE						1161											
2002		10 151	376		4000	11200													
2002					4100														
3001		VERSO						2B	1	2B1	29700	56700	86400						
4201		MRS JULIUS MORHACH (MARTA SARADY)						5A											
4601		6760 SOMERLED H4V 1T6																	
1001	45459700	6764-66 SOMERLED AVE						1161											
2002		10 151	375		4100	11200													
3001								2B	1	2B1	29900	56700	86600						
4211		MRS HARRY KATZ (RUTH BICOW)						5A											
4611		6766 SOMERLED AV H4V 1T6																	
1001	45459900	6800 SOMERLED AVE						1161											
1002		4650 KING EDWARD AV																	
2002		10 151	338		3900	11200													
3001								2B	1	2B1	20300	60200	80500						
4204		M JACQUES L. BRISETTE, INGENIEUR						5F											
4604		6800 SOMERLED AV H4V 1T8																	
1001	45460000	6808-10 SOMERLED AVE						1161											
2002		10 151	337			4,25600													
3001								2B	1	2B1	27600	62700	90300						

45459600

PAT. 1

4201 Mrs. Annette Kura - Lemons - Grace Kura

4601 6762 Saxeled H4V 176

CERT.	EFF.
8-185	8-185

45459600

PAT. 1

4201 Mrs. Pasquale Traxoukas

4601 6760 Saxeled H4V 176

PAT. 1

4202 Mrs. Elzaveta Karagiolis - Traxoukas

CERT.	EFF.
8-185	8-11-81

NEB20

CODE	COMPTE	EMPLACEMENT - NOM, PROFESSION, RESIDENCE						CATEGORIE BÂTIMENT	SCOLAIRE		VALEUR EN DOLLARS			MUNICIPAL	REMARQUES
		DIV. CAD.	CADASTRE	SUBDIVISION	FRONT	PROFONDEUR	SUPERFICIE		CLASSE	TERR. P. C.	TERRAIN	BÂTISSE	TOTAL		
4201 4601 6400	45460000	MR STANLEY JOHNS 6810 AV SOMERLED H4V 1T8 <i>Correspondance anglaise F.F. 10/9/85 f</i>					1A								
1001	45460100	6820-22 SOMERLED AV					1B1								
2002		10 151 336		3800	11200	4,25600									
3001							2B	1	2B1	22600	74500	102100	T R I		
4212 4612 6400		MR GERALD LOUIS SERRAO, MECHANIC 6820 SOMERLED AV H4V 1T8 <i>Correspondance anglaise F.F. 10/9/85 f</i>					1A								
1001	45460200	6830-32 SOMERLED AVE					1B1								
2002		10 151 335		3600	11200	4,25600									
3001							2B	1	2B1	22600	58200	80800	T R I		
4201 4601		M CLAUDE HEROUX 223 QUERBES AV OUTREMONT H2V 3R1 VERSO					1F	2							
1001	45460300	6834-36 SOMERLED AVE					1B1								
2002		10 151 334		3800	11200	4,25600									
3001							2B	1	2B1	22600	58200	80800	T R I		
4204 4604 4207 4607		MRS MATTHEW DRESHER (FRITZIE TERLEYSKY 1/2) 6836 SOMERLED H4V 1T8 MRS MAX BERNER (REBECCA DRESHER 1/2) 6834 SOMERLED H4V 1T8 VERSO					5A								
1001	45460400	6842-44 SOMERLED AVE					1B1								
2002		10 151 333		3900	11200	4,36800									
3001							2B	1	2B1	28300	66100	94400	T R I		
4204 4604		M ISRAEL HELFGOTT, TAXI OWNER 6844 SOMERLED AV H4V 1T8 ROSEDALE					5								
1001	45460700	6870-72 SOMERLED AVE					1B1								
2002		10 151 P312		3575	11200	4,07900									
3001				3708			2B	1	2B1	26600	53700	80300	T R I		

45460200

1A72

4201 Mr. Charlyz Cohen

4601 4731 Louis Pasteur 45 Cote St Lee

6834 Somerled HUV ITS

HUV 1A2

F1222# 4534 QRC 1948

3A72

4202 Mrs. Chaby Bouzaglou

CERT.	EFF.
2/10/84	5/10/84

1103

45460200

CFN1

4301 Trust Generale du Canada HVA 118

4601 1100 Universite H3B 3A5

ANNULE

CERT.	EFF.
25-85	25-85

45480200

1F11

4201 N. DONALD CARETTE

4601 4406 MARCEL HVA 123

110320

4202 N. LOUIS ROCHETTE

4602 6830 SOMERLED HUV ITS

5701 ATT. PLACEMENTS C.C.R. ENR.

5702 6830 SOMERLED HUV ITS

CERT.	EFF.
15-85	9-85

110320

CODE	COMPTE	EMPLACEMENT - NOM, PROFESSION, RESIDENCE						CATEGORIE BÂTIMENT	SCOLAIRE		VALEUR EN DOLLARS			MUNICIPAL	REMARQUES
		DIV. CAD.	CADASTRE	SUBDIVISION	FRONT	PROFONDEUR	SUPERFICIE		TERR. P. C.	TERRAIN	BÂTISSE	TOTAL			
4202 4602 4203 4603	45460700	M	LEOPOLD DRUDIK 6870 SOMERLED	H4V	1V1		1F								
		MME	LEOPOLD DRUDIK (CHRISTINE HOLSELDER) 6870 SOMERLED	H4V	1V1		2F								
1001	45460800		6880-82 SOMERLED AV												
2002			10 151	P312		225	11200								
2002						092									
2004			10 149	303		3600	11100								
2999												3,99600			
3001															
4201 4601		MR	GIUSEPPE PETTOFREZZA, LABOUREUR 6882 AV SOMERLED	H4V	1V1		1A								
4202 4602		MRS	GIUSEPPE PETTOFREZZA (ANTONIETTA AMBROSIO) 6882 AV SOMERLED	H4V	1V1		2A								
1001	45460900		6890-92 SOMERLED AVE												
2002			10 149	P302		3650	6750								
3001															
4201 4601		M	GIUSEPPE PALIOTTI, CHAUFFEUR DE CAMION 6892 SOMERLED	H4V	1V1		1F								
1001	45461000		6894-96 SOMERLED AVE												
2002			10 149	P301		3800	6750								
2004			10 149	P302		150	6750								
2999															
3001															
4202 4602		MR	GIUSEPPE PALIOTTI, EMPLOYE CIVIL 6892 SOMERLED AV	H4V	1V1		1A								
7001			MARIETTE												
1001	45461300		6926-28 SOMERLED AVE												
2002			10 149	280		3600	11100								
3001															
4211 4611		M	ALVARO F CANACHO, JOURNALIER 6926 SOMERLED AV	H4V	1V3		1F								

CODE	COMPTE	EMPLACEMENT - NOM, PROFESSION, RÉSIDENCE						CATEGORIE BÂTIMENT	SCOLAIRE		VALEUR EN DOLLARS			MUNICIPAL	REMARQUES
		DIV. CAD.	CADASTRE	SUBDIVISION	FRONT	PROFONDEUR	SUPERFICIE		TERR.	P. C.	TERRAIN	BÂTISSE	TOTAL		
1001	45461400	6930-32 SOMERLED AVE						163							
2002		10 149		262	3800	11100									
3001									1	281	27600	40700	68300	T R I	
4211		MME RILEY HONEAU (YOLANDE CHAREST)						5F							
4611		6930 SOMERLED AV H9V 1V3													
1001	45461500	6938-40 SOMERLED AVE						163							
2002		10 149		261	3000	11100									
3001									2	281	27600	40700	68300	T R I	
4201		UNICOTEX LTEE						CF							
4601		6938 SOMERLED AV H9V 1V3													
5701		ATT 4360 KENSINGTON MTL H9B 2W3													
1001	45461600	6944-46 SOMERLED AV						163							
2002		10 149		260	3900	11100									
3001									1	281	28300	75100	103400	T R I	
4201		MRS EARL ANGUS CHAPMAN (BARBARA JOAN WOODS)						BA							
4601		6944 SOMERLED AV H9V 1V3													
7001		HAYFAIR AV.													
1001	45461700	6950-52 SOMERLED AVE						163							
2002		10 149		241	4160	11100									
7004		10 149		P240	440	11100									
2999															
3001									1	281	32500	47100	80600	T R I	
4211		M. VINCENZO LAPOSTA, MECANICIEN						1F							
4611		6931 SOMERLED AV H9V 1V4													
1001	45461800	6956-58 SOMERLED AV						161							
2002		10 149		P240	3360	11100									
2004		10 149		P239	740	11100									
2999															
3001									1	281	29900	60500	90400	T R I	
		MICROFICHE 61 I-15													

CODE	COMPTÉ	EMPLACEMENT - NOM, PROFESSION, RÉSIDENCE							CATEGORIE BÂTIMENT	SCOLAIRE		VALEUR EN DOLLARS			MUNICIPAL	REMARQUES
		DIV. CAD	CADASTRE	SUBDIVISION	FRONT	PROFONDEUR	SUPERFICIE	TERR.		P. C.	TERRAIN	BÂTISSE	TOTAL			
4211 4611	45461800	MR MATTEO BISCOTTI, GARDNER 6956 SOMERLED AV H4V 1V5							2A	2						
1001	45461900	6960-62 SOMERLED AVE							1162							
2002		10 149	P239		3060	11100	3,39700									
2004		10 148	P650		1890	10400	1,90500									
2009					1775											
2999							5,30200									
3001								2B	1	2B1	34700	49100	83800	T R 1		
4211 4611		MR ANTONIO DESCENZA 479, MECANICIEN 6960 SOMERLED AV H4V 1V5							1F	1						
4213 4613		MME GIOVANNI DISCENZA (VIRGINIA TORARO 5/91) 6960 SOMERLED AV H4V 1V5							3F	1						
1001	45462100	6970-72 SOMERLED AVE							1162							
2002		10 148	P648		200	10400	20800									
2004		10 148	P650		1000	10400	1,04000									
2006		10 148	649		2900	10400	3,01600									
2999							4,26400									
3001								2B	1	2B1	29200	52500	81700	T R 1		
4211 4611		MR VASILIOS PAPOUTSIS, PLUMBER 6970 SOMERLED AV H4V 1V5							1A	1						
4212 4612		MRS VASILIOS PAPOUTSIS (LANBRINI) KOSTOPOULOS 6970 SOMERLED AV H4V 1V5							1A	1						
6400		<i>Correspondance anglaise F.F. 10/9/85 #</i>														
1001	45462200	6976-74 SOMERLED AVE							1162							
2002		10 148	P698		3480	10400	3,53600									
3001								2B	1	2B1	29100	65200	89300	T R 1		
4211 4611		MRS THORNTON C COWAN (MARGARET MARY MC SAIN) 6976 SOMERLED AV H4V 1V5							2A	2						
7001		CORONATION														
1001	45462300	7000-02 SOMERLED AVE							1173							
2002		10 148	P483		2750	10100	2,77700									
3001								2B	1	2B1	19200	56800	76000	T R 1		
4201 4601		MME ALEXANDER ROBERT RAMSEY (FREDRETA MAUD ELBECK) 7000 SOMERLED AV H4V 1V7							5	1						

CODE	COMPTÉ	EMPLACEMENT - NOM, PROFESSION, RÉSIDENCE						CATEGORIE BÂTIMENT	SCOLAIRE		VALEUR EN DOLLARS			MUNICIPAL	REMARQUES
		DIV. CAD.	CADASTRE	SUBDIVISION	FRONT	PROFONDEUR	SUPERFICIE		TERR.	P. C.	TERRAIN	BÂTISSÉ	TOTAL		
1001	45462400	7004-06 SOMERLED AV						1171							
2002		10 146	P482		2150	10100									
2004		10 146	P483		850	10100									
2999															
3001															
4201		MR KHAIHAN KHAN						1A	1						
4601		7004 SOMERLED AV H4V 1V7													
4202		MRS GEORGE MAHABIR (NORMAN KHAN)						1A	1						
4602		5960 AV MONKLAND H4A 1G8													
1001	45462500	7020-22 SOMERLED AVE						1171							
2002		10 148	P482		550	10100									
2004		10 148	P481		2609	10100									
2999															
3001															
4204		MR KENNETH TOM, MCMT						1A	1						
4604		7020 SOMERLED H4V 1V7													
1001	45462600	7024-26 SOMERLED AVE						1171							
2002	0-135059	10 148	480		2700	10100									
2004	31-185	10 148	P481		091	10100									
2006	1139330	10 148	P479		300	10100									
2999	11-4-85														
3001															
4211		MRS VICTOR VOYAGE (MARY FINNIGAN)						1A	1						
4611		7026 SOMERLED AV H4V 1V7													
1001	45462700	7030-32 SOMERLED AV						1171							
2002		10 148	P479		2400	10100									
2004		10 148	P478		710	10100									
2999															
3001															
4203		MR ROBERT L VAIRD						1A	1						
4603		7032 SOMERLED H4V 1V7													
1001	45462800	7034-36 SOMERLED AV						1171							
2002		10 146	P478		2890	10100									
3001															
		MICROFICHE		61 K-15											

VERS

45462600

IFIA

4201 M Victor Veyame

4601 1501 Gohier, V. St. Laurent H4L 3K2

3FX1

4202 Mlle Pauline Veyame

4602 1036 Somers led av H4V 1V7

CERT	EFF.
7138	2-1-85

AEK20

CODE	COMPTE	EMPLACEMENT - NOM, PROFESSION, RÉSIDENCE						CATEGORIE BÂTIMENT	SCOLAIRE		VALEUR EN DOLLARS			MUNICIPAL	REMARQUES
		DIV. CAD	CADASTRE	SUBDIVISION	FRONT	PROFONDEUR	SUPERFICIE		TERR.	P. C.	TERRAIN	BÂTISSE	TOTAL		
9202 4302 4231 4611 6400 7001	45462800	MR JOSEPH HALMENSCHLAGER 7036 SOMERLED AV H4V 1V7 MRS JOSEPH HALMENSCHLAGER (MARGET PRESSBURGER) 7036 SOMERLED AV H4V 1V7 <i>Correspondance anglaise C.F. 10/105 &</i> BELMORE AV					1A 5A								
1001 1002	45462900	7070 SOMERLED AV 4700 BELMORE AV													
2002 2004 2004 2008 2008 2010 2010 2012 2012 2014 2014 2016 2018 2020 2022 2024 2999		10 148 212 10 148 211 10 148 210 10 148 219 10 148 218 10 148 217 10 148 216 10 148 239 10 148 240 10 148 215 10 148 214 10 148 213	2600 2600 3600 2500	10100 10100 10100 8759 8767 8767 8722 8779 9800 9800 10100 10100	2,62600 2,62600 3,63600 2,19000 2,19100 2,19300 2,63600 2,20000 2,20000 3,63600 2,62600 2,62600										
3001		LA FABRIQUE DE LA PAROISSE DE STE CATHERINE DE SIENNE 7070 SOMERLED H4V 1V9					1B	291	210900	652900	871800	E 1	204-8		
4204 4604		EGLISE & PRESBYTERE ST IGNATIUS AV													
1001 2002 2004 2999	45463500	7100 SOMERLED AVE					117A								
3001		MR CHUN YAM TANG THOMAS TANG 7100 SOMERLED AV H4V 1W1 MRS CHUN YAM TANG (WING YEE WINNIE YEUNG) 7100 SOMERLED AV H4V 1W1	3600 375	10100 10100	3,63600 37900 4,01500		2A	1 291	27800	48200	76000	T R 1			
1001 2002	45463600	7110-12 SOMERLED AVE					117A								
		10 143 777-2	1450	10100	1,46400										
		MICROFICHE 61 L-15													

CODE	COMPTE	EMPLACEMENT - NOM, PROFESSION, RÉSIDENCE						CATEGORIE BÂTIMENT	SCOLAIRE		VALEUR EN DOLLARS			MUNICIPAL	REMARQUES
		DIV CAD	CADASTRE	SUBDIVISION	FRONT	PROFONDEUR	SUPERFICIE		GROUP	TEAR P.C.	TERRAIN	BÂTISSE	TOTAL		
2004 2999	45463600	10 143	778-1		2550	10100	2,57500 4,03900								
3001								2A	1 2B1	27900	48200	76100	T R I		
4204 4604		M LEO A ST PIERRE, FLEURISTE 7110 SOMERLED AV H4V 1R1						2F							
1001	45463800	7120-22 SOMERLED						171							
2002 2004 2999		10 143	776-2		2550	10100	2,37500 1,46400 4,03900								
3001		10 143	771-1		1450	10100		2B	1 2B1	27900	54500	82400	T R I		
4211 4611		MR ANTONIO D AMICO, OPERATOR 7120 SOMERLED AV H4V 1R1						1A							
4212 4612		MRS ANTONIO D AMICO (TERESE VITALE) 7120 SOMERLED AV H4V 1R1						1A							
1001	45463900	7130-32 SOMERLED AVE						171							
2002 2004 2999		10 143	776-1		375	10100	37900 3,63600 4,01500								
3001		10 143	775		3600	10100		2B	1 2B1	27800	56900	84700	T R I		
4201 4601		MME CARMINE PEZZELLA 7130 SOMERLED AV H4V 1R1						2F							
7001		MAC MAHON													
1001	45464000	7150-52 SOMERLED AVE						171							
2002 2004 2999		10 143	549		3600	10100	3,63600 2,92900 6,56500								
3001		10 143	548		2900	10100		1A	1 2B1	45200	70200	115400	T R I		
4201 4601 4202		MR J J LUC MONDAY 3430 WESTMORE H4B 1R1 7152 Somerleds H4V 1W2 MISS THI KIM MAI LE						1A 3A							
7001		DOHERTY													
1001	45464500	7210-12 SOMERLED AVE						171							
2002		10 143	321		3600	10100	3,63600								

CERT	FED	
20/1/85	11/1/85	339

CODE	COMPTE	EMPLACEMENT - NOM, PROFESSION, RESIDENCE						CATEGORIE BÂTIMENT	SCOLAIRE		VALEUR EN DOLLARS			MUNICIPAL	REMARQUES	
		DIV. CAD.	CADASTRE	SUBDIVISION	FRONT	PROFONDEUR	SUPERFICIE		TERR.	P. C.	TERRAIN	BÂTISSE	TOTAL			
2004 2999	45464500	10 143	P320		370	10100	37400 4,01000									
3001								2B	1	2B1	27600	50300	77900	T R I		
4204 4604		MR GEORGE BASARABA, MANAGER 7210 SOMERLED AV H1V 1B3						1A								
1001	45464600	7220-22 SOMERLED AVE						1173								
2002 2004 2999		10 143	P320		2530	10100	2,55500 1,48000 4,03500									
3001		10 143	P319		1465	10100		2B	1	2B1	27900	99800	77700	T R I		
4204 4604		MR JOHN N ECONOMIDES, AUDITOR 4575 ROSEDALE AV H4B 2H1						1A								
1001	45464800	7230-32 SOMERLED AV						1173								
2002 2004 2999		10 143	P319		1435	10100	1,44900 2,52500 3,97400									
3001		10 143	P318		2500	10100		2B	1	2B1	27600	56800	84400	T R I		
4212 4612		MME DAVID R FORSYTH (EMILIEENNE BOURBONNAIS) 7232 SOMERLED AV H4V 1B3						5F								
1001	45464900	7240-42 SOMERLED AVE						1173								
2002 2004 2999		10 143	P318		400	10100	40400 3,63600 4,04000									
3001		10 143	317		3600	10100		2B	1	2B1	27900	46800	74700	T R I		
4201 4601		M ARNALDO SYLVESTRE, SOUDEUR 7240 SOMERLED AV H4V 1B3						1F								
7001		O BRYAN														
1001	45465000	7250-52 SOMERLED AVE						1173								
2002		10 143	105-2		3800	10400	3,95200									
3001								2B	1	2B1	27000	44300	71300	T R I		

CODE	COMPTE	EMPLACEMENT - NOM, PROFESSION, RÉSIDENCE						CATEGORIE BÂTIMENT	SCOLAIRE		VALEUR EN DOLLARS			MUNICIPAL #	REMARQUES
		DIV CAD	CADASTRE	SUBDIVISION	FRONT	PROFONDEUR	SUPERFICIE		TERR	P.C.	TERRAIN	BÂTISSE	TOTAL		
4204 4604	45465000	MRS JACK BORENZIEG (MERIAM RABIN) 7250 SOMERLED AV H4V 1W5						5A							
1001	45465100	7260-62 SOMERLED AV						172							
2002 2004 2999		10 143 105-1 10 143 104			200 3600	10400 10400						20800 3,74400 3,95200			
3001								2B	1	2B1	27000	44300	71300	T R I	
4201 4601		MR AUDREY CHISAMORE 7260 SOMERLED AV H4V 1W5						5A							
1001	45465108	7270-72 SOMERLED AVE						172							
2002 2002		10 142 1467			5060 5035	10000						5,04700			
3001								2B	1	2B1	35200	48000	83200	T R I	
4201 4601		MRS JOSEPH GUCRA (MARY RYNSKA) 7270 SOMERLED AV H4V 1W5						5A							
1001	45465120	7274-76 SOMERLED AVE						172							
2002 2002		10 142 1466			5040 5035	10000						5,03700			
3001								2B	1	2B1	35200	49500	84700	T R I	
4204 4604		MR RALPH ROTEN, MANAGER 7274 SOMERLED AV H4V 1W5						5A							
7001		WEST BROADWAY													
1001	45465130	7310 SOMERLED AV						162							
2002		10 142 1501			4500	4000						1,80000			
3001								2A	1	2B1	12600	57900	70500	T R I	
4213 4613		MISS CHUNG JA LIM 7310 SOMERLED AV H4V 1W8						7A							
1001	45465140	7340 SOMERLED						162							
2002 2904		10 142 1470 10 142 1469			4850 4850	7500 7500						3,63800 3,63800			
		MICROFICHE 61 0-15													

CODE	COMPTE	EMPLACEMENT - NOM, PROFESSION, RESIDENCE						CATEGORIE BÂTIMENT	SCOLAIRE		VALEUR EN DOLLARS			MUNICIPAL	REMARQUES	
		CIV. CAD	CADASTRE	SUBDIVISION	FRONT	PROFONDEUR	SUPERFICIE		PROV.	TERM. P. C.	TERRAIN	BÂTISSE	TOTAL			
2999	45465140						7,27600									
3001								2A	1	2B1	50700	63100	113800	T R I		
4202		M ALBINO VIRCENTE, COMMERÇANT														
4602		7340 SOMERLED AV H3V 138														
7001		WESTMORE														
1001	45465150	7350-52 SOMERLED AV														
2002		10 142	1463		4850	7500	3,63700									
3001								2B	1	2B1	25400	63600	89000	T R I		
4204		MISS MISS IDA FABI, SECRETARY														
4604		536 LANSDORNE AV WESTMOUNT H3Y 2V2														
1001	45465160	7360-62 SOMERLED														
2002		10 142	P1462		4850	7500	3,39100									
2002					3850	IRR										
2004		10 142	P1462		1010	2450	24600									
2004					1000											
2006		10 142	P1461		1250	7500	93800									
2999							4,57500									
3001								2B	1	2B1	31900	52300	84200	T R I		
4211		MR VIRGILE FABI, AGENT														
4611		536 LANSDORNE AV WESTMOUNT H3Y 2V2														
1001	45465190	7370-72 SOMERLED														
2002	19-7-65	10 142	P1461		3100	7500	2,32500									
3001								2B	1	2B1	16200	53000	69200	T R I		
4201		MR GEORGE FEDAK														
4601		7369 7E AVENUE H2A 3B9														
4202		MISS IRENE FEDAK														
4602		944 DAVAR AV NB OUTREMONT H3V 3B6														
1001	45465210	7380-92 SOMERLED														
2002		10 142	P1461		500	7500	37500									
2004		10 142	P1460		2225	7500	1,66900									
2999							2,04400									
3001								2B	1	2B1	14300	50300	64600	T R I		

VERSO

45465190

1A11

4201 Mr. Jack Thomson

4601 5344 Bouchard HAV 256
4346 W. Mt. H. 201 H-1921 NPT 32 (00-11-85)

ANNULÉ

CERT.	EFF.
4-11-84	8-8-84

45465190

3A11

4201 Miss Elizabeth Walsh

4601 4346 Westhill av. H4B 2T1

CERT.	EFF.
29/1/85	19/7/85
	344

LEB20

CODE	COMPTE	EMPLACEMENT - NOM, PROFESSION, RÉSIDENCE						CATEGORIE BÂTIMENT	SCOLAIRE		VALEUR EN DOLLARS			MUNICIPAL	REMARQUES
		DIV. CAD.	CADASTRE	SUBDIVISION	FRONT	PROFONDEUR	SUPERFICIE		TERR. P. C.	TERRAIN	BÂTISSE	TOTAL			
4202 4602	45465210	MR GERALD J SHERMAN, SALESMAN 7382 SOMERLED H4V 1A9						1A							
1001	45465220	7384-86 SOMERLED						1A							
2002		10 142 P1460			2625	7500	1,96900								
3001								2B	1	281	13700	50800	64500	T R I	
4201 4601 6400 7001 7002 7003 7004		MR GRAHAM DUNCAN KITCHING 7400 SHERBROOKE Q #303 H1B 1R8 <i>Correspondance anglaise FF 10/9/85 G</i> PATRICIA TRENHOLME TRAVERSEZ TRENHOLME						1A							
1001	45465230	7445 SOMERLED						1B							
2002	<i>A-142586</i>	10 141 883			5700	8030	7,58600								
2002	<i>24-4-85</i>					7990									
3001								2A	1	281	22400	47900	70300	T R I	
4201 4601		MR ROBERT BRIERE, ACTUAIRE 7445 SOMERLED H4V 7X2						1F							
1001	45465240	7435 SOMERLED						1B							
2002		10 141 20-9			100	7950	8000								
2004		10 141 882			5700	7990	4,54300								
2004						7950									
2999							4,62300								
3001								2A	1	281	22700	49800	72500	T R I	
4201 4601		MR JOHN N K K NG YING KIN 7435 SOMERLED H4V 1X2						1A							
7001		PATRICIA													
1001	45465245	7385-87 SOMERLED AV						1B							
2002		10 142 518			9700	2500	2,42500								
2004		10 142 517-2			9700	800	77600								
2006		10 142 PS17-1			9700	1700	1,61700								
2006						1623									
2999							4,81800								
3001								2B	1	281	33600	59600	93200	T R I	

45465230

2011

4201 Mrs Mary Macaitye Simkus
4601 7445 Sommerloch 44V 1X2 4K8
2785 24585 31-7-86

CERT.	EFF.
2785	24585

10 143 10-143
10 143 10-143
10 143 10-143

1000 1000
1000 1000
1000 1000

1001 100000 APPROVED PUBLIC WORKS

1001

1001

1001 100000 APPROVED PUBLIC WORKS

1001

10 1 30

100000

100000

100000

100000

100000

1000

10 143 10-143
10 143 10-143

1000

1000

100000

1000

1000

1001

1001 100000 APPROVED PUBLIC WORKS

1001

10 1 30

100000

100000

100000

100000

1000

10 143 10-143

1000

1000

100000

1001 100000 APPROVED PUBLIC WORKS

1001

1001 100000 APPROVED PUBLIC WORKS

1001 100000 APPROVED PUBLIC WORKS

1001

1001 100000 APPROVED PUBLIC WORKS

1001

1001

10 1 30

100000

100000

100000

100000

10 143 10-143

1000

1000

100000

1001 100000 APPROVED PUBLIC WORKS

1001

1001 100000 APPROVED PUBLIC WORKS

CODE	COMPTE	EMPLACEMENT - NOM, PROFESSION, RÉSIDENCE						CATEGORIE BÂTIMENT	SCOLAIRE		VALEUR EN DOLLARS			MUNICIPAL *	REMARQUES	
		DIV. CAD.	CADASTRE	SUBDIVISION	FRONT	PROFONDEUR	SUPERFICIE		TERR P. C.	TERRAIN	BÂTISSE	TOTAL				
4211 4211	45465245	PIERRE LABELLE, DESSINATEUR 602 STANSTEAD AV V MONT ROYAL H3R 1K7						1F								
7001 7002		7351 SOMERLED AV VOIR 4800 WESTMORE AV WESTMORE AV														
1001	45465250	7315 SOMERLED AVE						1171								
2002		10 142	597-2	5000	2500	1,25000										
2004		10 142	598-2	5000	2500	1,25000										
2006		10 142	596-2	5000	2500	1,25000										
2999						3,75000										
3001								2A	1	281	26100	74900	101000	T R I		
4211 4604		MRS WILLIAM SONG (EVA CHONG) 7315 SOMERLED AV H4V 1K7						5A								
1001	45465260	7301 SOMERLED AVE						1171								
2002	A-139559	10 142	596-1	5000	2500	1,25000										
2004	16-4-85	10 142	597-1	5000	2500	1,25000										
2006		10 142	598-1	5000	2500	1,25000										
2999						3,75000										
3001								2A	1	281	26100	63500	89600	T R I		
4204 4604 6400 7001		MRS HAGBART JOHNSON (ANNE J MOEN) 7301 SOMERLED AV H4V 1K7 ① Correspondence en anglais P.F. 10/1/85 & WEST BROADWAY						2A								
1001	45465270	7287-85 SOMERLED AVE						1171								
2002		10 142	P671	5100	2500	1,27500										
2004		10 142	P672	5100	2500	1,27500										
2999						2,55000										
3001								2B	1	281	13700	56800	74500	T R I		
4201 4601		MR OIL LOW HO 7285 SOMERLED AVE H4V 1K6						1A								
1001	45465280	7277-75 SOMERLED AVE						1171								
2002		10 142	P672	4850	2500	1,21200										
2004		10 142	P671	4850	2500	1,21200										
2999						2,42400										
3001								2B	1	281	16900	57800	74700	T R I		

4201 rue Hagarth Johnson

4601 7301 Sorreled av. HUK 1 W7

CENT.	EFF.
39/5/1956/4/15	

10 105 2815
10 105 2815

200 2800 7'315'00

1000 1000 1000 1000
10 105 2815

10 105

10 105

10 105

10 105

10 105

10 105

10 105 2815
10 105 2815

200 2800 7'315'00

10 105

10 105

10 105

1000 1000 1000 1000

10 105

10 105 2815

1000 1000 1000 1000
10 105 2815

200 2800 7'315'00

10 105

10 105

10 105

10 105

10 105

10 105

10 105 2815
10 105 2815

200 2800 7'315'00

10 105

10 105

10 105

1000 1000 1000 1000

10 105

1000 1000 1000 1000
10 105 2815

10 105

10 105

10 105

10 105

10 105

10 105

10 105 2815
10 105 2815

200 2800 7'315'00

10 105

10 105

10 105

1000 1000 1000 1000

10 105

10 105 2815

1000 1000 1000 1000
10 105 2815

200 2800 7'315'00

10 105

10 105

10 105

10 105

10 105

10 105

CODE	COMPTE	EMPLACEMENT - NOM, PROFESSION, RÉSIDENCE						CATEGORIE BÂTIMENT	SCOLAIRE		VALEUR EN DOLLARS			MUNICIPAL	REMARQUES
		DIV. CAD	CADASTRE	SUBDIVISION	FRONT	PROFONDEUR	SUPERFICIE		TERR.	P. C.	TERRAIN	BATISSE	TOTAL		
4211 4611	45465290	HR JOHN SOBOLEWSKI, TECHNICIAN													
		7275 SOMERLED AV H4V 1R6													
1001	45465290	7263-61 SOMERLED AVE						17							
2002		10 143 102-2			205	11200									
2004		10 143 101			3898	11200									
2999					3567										
						4,24200									
3001								28	1	2B1	27600	43900	71500	T R 1	
4211 4611		MR GIONETTO DI BELLIS													
		7261 SOMERLED AV H4V 1R6													
1001	45465300	7253-51 SOMERLED AVE						17							
2002		10 143 102-1			3795	11200									
3001								28	1	2B1	27600	44600	72200	T R 1	
4204 4604		MR ANTONIO CINELLI, CARPENTER													
		7251 SOMERLED H4V 1R6													
7001		0 BRYAN AVE													
1001	45465400	7241-43 SOMERLED AV						17							
2001		10 143 829			4150	11000									
3001								28	1	2B1	29900	115100	145000	T R 1	OR 85-RA-205 31-10-85
4201 4601		MR NICOLA BAYOTA, BOULANGER													
		7241 SOMERLED H4V 1R4													
7501		DOHERTY AVE													
1801	45465500	7231-33 SOMERLED AV						17							
2801		10 143 830			3800	11000									
3001								28	1	2B1	27400	115000	142400	T R 1	BdR 85-RA-205 1902 31-10-85
4203 4603		MR ALDO BELLINI, COUVREUR													
		7233 SOMERLED H4V 1R4													
4204 4604		MRS ALDO BELLINI (ARGILA DI SANTE)													
		7233 SOMERLED H4V 1R4													
1001	45465600	7221-23 SOMERLED AV						17							

CODE	COMPTÉ	EMPLACEMENT - NOM, PROFESSION, RESIDENCE						CATEGORIE BÂTIMENT	SCOLAIRE	VALEUR EN DOLLARS			MUNICIPAL	REMARQUES		
		DIV. CAD.	CADASTRE	SUBDIVISION	FRONT	PROFONDEUR	SUPERFICIE			TERRAIN	BÂTISSE	TOTAL				
2001	45465600	10 143	831		3800	11000	4,18000									
3001								28	1	2B1	27400	115000	142400	T R	pdf R85-RA-2057 1986 31-10-85	
4203		MR GIOVANNI BELLINI, JOURNALIER 7221 SOMERLED AV H4V 184						1A								
4603		7221 SOMERLED AV														
1001	45465700	7211-13 SOMERLED AV														
2001		10 143	812		4150	11000	4,56500									
3001								28	1	2B1	29900	115100	145000	T R	pdf R85-RA-2058 1986 31-10-85	
4203		MR ATTILIO LAZZARINI, CHAUFFEUR 7213 SOMERLED H4V 184						1A								
4603		7213 SOMERLED H4V 184														
4204		MRS ATTILIO LAZZARINI (CECILDA PALUMI) 7213 SOMERLED H4V 184						2A								
4604		7213 SOMERLED H4V 184														
1001	45465900	SOMERLED AV 4677 DOWERY AV														
1002																
2002		10 143	927		31335	95152	375,37200									
2002					41289	IRR										
2004		10 146	685		27006	77711	319,60900									
2004					45319	IRR										
2999							694,26100									
3001								18		2B1	2524000	289400	2813400	E06	204-3	
4201		LA VILLE DE MONTREAL - SERVICE DE LA GESTION IMMOBILIERE 507 PLACE D'ARMES #300 MONTREAL H2Y 2W6						9F								
4601		PARC LOYOLA														
1001	45466000	7065 SOMERLED AV														
2002		10 146	687		26980	17500	47,22000									
2002					27006											
2004		10 143	828		9850	17500	17,21100									
2004					9820											
2999							64,43100									
3001								18		2B1	449500	1136700	1586200	E17	204-13	
4711		LA COMMISSION DES ECOLES CATHOLIQUES DE MTL 3737 SHERBROOKE E H1X 3B3						9F								
4611		3737 SHERBROOKE E H1X 3B3														
6001		ECOLE STE CATHERINE DE SIENNE														
6002		ECOLE ST. IGNATIUS OF LOYOLA ANNEXE NO 2														
7001		CORONATION AV														

CODE	COMPTÉ	EMPLACEMENT - NOM, PROFESSION, RÉSIDENCE						CATEGORIE BÂTIMENT	SCOLAIRE		VALEUR EN DOLLARS			MUNICIPAL	REMARQUES
		DIV. CAD.	CADASTRE	SUBDIVISION	FRONT	PROFONDEUR	SUPERFICIE		TERR.	P. I. C.	TERRAIN	BÂTISSE	TOTAL		
1001	45468100	6991-89 SOMERLED AV						1161							
2002		10 148	P644		3080	11200									
3001								28	1 2B1	22400	59100	81500	T R I		
4204		MR SALVATORE FAMA, GARDENER						1A							
4604		6989 SOMERLED AV H4V 1V6													
1001	45468200	6987-85 SOMERLED AVE						1161							
2002		10 148	P645		2800	11200									
2004		10 148	P644		520	11200									
2999															
3001								28	1 2B1	24100	56800	80900	T R I		
4204		MR LESLIE MC COY, FOREMAN						1A							
4604		6985 SOMERLED AV H4V 1V6													
1001	45468300	6971-69 SOMERLED AVE						1161							
2002		10 148	646		2950	11200									
2002					3010										
2004		10 149	P305		265	12000									
2004					250										
2006		10 148	P645		100	11200									
2999															
3001								28	1 2B1	24100	59500	83600	T R I		
4204		MME ARMAND LEGRAND (MARGUERITE COUSINEAU)						5F							
4604		6971 SOMERLED AV H4V 1V6													
1001	45468400	6967-65 SOMERLED AVE						1161							
2002		10 149	P305		3535	12000									
2002					3550										
3001								28	1 2B1	26400	54100	80500	T R I		
4204		MR WITOLD CZARNECKI						1A							
4604		6965 SOMERLED AV H4V 1V6													
1001	45468500	6957-55 SOMERLED AVE						1161							
2002		10 149	P307		350	12000									
2002					325										
2004		10 149	306		3800	12000									
2999															
3001								28	1 2B1	30900	67300	98200	T R I		
		MICROFICHE		61 F-16											

VERS

45462400

1852

4601 Ste. Pierre de Grace

4601 152 de Brillon Boulevard 240 233

3852

4602 Ste. Elizabeth Assisi

1852

4603 Ste. John W. Liddy

4603 212 Ave. St-Antoine 30R 110

CLERK	OFF	520
115863445		

CODE	COMPTE	EMPLACEMENT - NOM, PROFESSION, RÉSIDENCE					CATEGORIE D'AMENAGEMENT	SCOLAIRE		VALEUR EN DOLLARS			MUNICIPAL	REMARQUES		
		DIV CAD	CADASTRE	SUBDIVISION	FRONT	PROFONDEUR		SUPERFICIE	TERR. P.C.	TERRAIN	BÂTISSÉ	TOTAL				
4201 4601 4202 4602	45468500	MR ANGELO MARRICCO, LABORER 4367 HELLROSE AV H4A 2S7 <i>6957 Somerled H4V 1V6</i> MRS ANGELO MARRICCO (ELVIRA PALLADINO) } 4367 HELLROSE AV H4A 2S7 <i>Edith</i>					2A									
1001 2002 2002 3001 4204 4609 7001	45468600	6953-51 SOMERLED AVE 10 149 P307 3550 12000 4,27500 3575 MR DAVID WAGSCHAL, MERCHANT 6951 SOMERLED H4V 1V6 MAYFAIR AVE					2A									
1001 2002 2004 2999 3001 4202 4602 5701 5702	45468700	6947-45 SOMERLED AVE 10 149 P309 3900 8800 3,43200 10 149 P310 350 8800 30800 3,74000 MRS RASHEED MOHAMMED (SHARON STEAD) 6947 SOMERLED AV H4A 1V4 ALL FIDELITY TRUST CO - F1222 (11-12-84) V3 H3 10 250 BAY ST TORONTO ONT M5H 2S4					2A									
1001 2002 2004 2999 3001 4204 4604	45468800	6941-43 SOMERLED AVE 10 149 P310 10 149 P311 3,25600 MRS JACOB CAYTAK (IDA MURAWCZYKI) 6941 SOMERLED AV H4V 1V4					2A									
1001 2002 2004 2999 3001	45468900	6937-35 SOMERLED AVE 10 149 P311 3550 8800 3,12400 10 149 P312 150 8800 13200 3,25600					2A									
		MICROFICHE 61 G-16														

CODE	COMPTÉ	EMPLACEMENT - NOM, PROFESSION, RÉSIDENCE						CATEGORIE BÂTIMENT	SCOLAIRE		VALEUR EN DOLLARS			MUNICIPAL	REMARQUES
		DIV. CAD.	CADASTRE	SUBDIVISION	FRONT	PROFONDEUR	SUPERFICIE		TERR. P.C.	TERRAIN	BÂTISSE	TOTAL			
4201 4601 4202	45468900	HA NGUYEN HAI 6935 SOMERLED AVE H4V 1V4 KONG LAM BUI THI													
1001 2002 3001	45469000	6933-31 SOMERLED AV 10 149 P312 3650 12000 4,38000					161								
4204 4604 7001		MR VINCENTO LAPOSTA, MECHANIC 6931 SOMERLED AV H4V 1V4 MARIETTE					25	1	2B1	27100	58700	85800	T R I		
1001 1002 2002 2004 2006 2008 2010 2012 2014 2016 2018 2019 2999	45469300	6897 SOMERLED AV 4810 ROSEDALE AV 10 149 316 3800 12000 4,56000 10 149 317 3800 12000 4,56000 10 149 316 3800 12000 4,56000 10 151 378 3800 12000 4,56000 10 151 P379 1900 12000 2,28000 10 151 P379 1900 12000 2,28000 10 151 380 3900 12000 4,68000 10 151 381 4000 11500 4,60000 10 149 319 4000 10870 4,32200													
3001 4204 4604 7001		THE INCUMBENT AND THE CHURCH OF ST THOMAS 6897 SOMERLED AV H4V 1V2 ROSEDALE AV					18		2B1	252200	386300	638500	E 1 204-8		
1001 2002 3001	45469900	6847-45 SOMERLED AVE 10 151 404 3900 12000 4,68000					161								
4204 4604		CHARLES B MARCHAND, VENDEUR 6845 SOMERLED AV H4V 1V9					28	1	2B1	32600	59000	91600	T R I		
1001 2002 3001	45469950	6839-37B SOMERLED AVE 10 151 405 3800 12000 4,56000					161								
							28	1	2B1	28300	66700	95000	T R I		

CODE	COMPTE	EMPLACEMENT - NOM, PROFESSION, RÉSIDENCE						CATEGORIE BÂTIMENT	SCOLAIRE		VALEUR EN DOLLARS			MUNICIPAL	REMARQUES
		DIV CAD	CADASTRE	SUBDIVISION	FRONT	PROFONDEUR	SUPERFICIE		TERR	P. C.	TERRAIN	BÂTISSE	TOTAL		
4204 4604	45469950	M MIKE KOLOTYLO, RESTAURATEUR 6837B SOMERLED AV H4V 1T9						IF							
		VERSQ													
1001	45470000	6831-33 SOMERLED AVE						1161							
2002		10 151 404			3600	12000									
3001								28	2	281	26300	48300	74600	T R I	
4211 4611		CANADIAN PLUMBING & HEATING SUPPLIES 1963 LTD 100 MCGILL H2Y 2E6						CA							
1001	45470200	6827-25 SOMERLED AVE						1161							
2002		10 151 451			3800	12000									
2004		10 151 452-2			600	12000						72000			
2999												5,28000			
3001								28	1	281	32600	48000	80600	T R I	
4211 4611		M ISTVAN DARAI 6825 SOMERLED AV H4V 1T9						IF							
1001	45470300	6817-15 SOMERLED						1161							
2002		10 151 452-1			3200	12000									
2004		10 151 453-2			460	12000						55200			
2999												4,39200			
3001								28	1	281	27100	48000	75100	T R I	
4201 4601		MISS SHEILA E MCINTYRE 6815 SOMERLED AV H4V 1T9						7A							
1001	45470400	6807-05 SOMERLED						1161							
2002		10 151 453-1			3540	12000									
3001								28	1	281	26400	49100	75500	T R I	
4201 4601		M GABRIEL MASTROMONACO 6167 AV SOMERLED AV H3X 2B2						1							
7001		KING EDWARD													
1001	45470500	6795-85 SOMERLED AVE						1161							
2002		10 151 455-1			3535	12000									
3001								28	1	281	26400	49100	75500	T R I	
		MICROFICHE 61 1-16													

45469950

8A11

4001 MRS ANNIE ZAMCZUK

460 6837 SOMERLED HQU 179

CERT.	EXP.	356
1921-01	24-85	

1921-01 24-85

1921-01 24-85

1921-01 24-85

1921-01 24-85

1921-01 24-85

1921-01 24-85

1921-01 24-85

1921-01 24-85

1921-01 24-85

1921-01 24-85

1921-01 24-85

1921-01 24-85

CODE	COMPTE	EMPLACEMENT - NOM, PROFESSION, RÉSIDENCE.						CATEGORIE BÂTIMENT	SCOLAIRE		VALEUR EN DOLLARS			MUNICIPAL	REMARQUES	
		DIV. CAD	CADASTRE	SUBDIVISION	FRONT	PROFONDEUR	SUPERFICIE		TERR P. C.	TERRAIN	BÂTISSE	TOTAL				
4211 4611	45470500	MR HARRY PETRONKO, MAINTENANCEMAN 6785 SOMERLED AV H4V 1T7						1A								
1001	45470600	6775-65 SOMERLED AV						1B								
2002 2004 2999		10 151	456-2		565	12000						67800				
		10 151	456-1		3332	12000						3,99800				
												4,67600				
3001								28	1 2B1		29000	47500	76500	T R I		
4201 4601		MR PASQUALE FRANCALANCIA 6765 SOMERLED AV H4V 1T7						1A								
1001	45470700	6755-45 SOMERLED AV						1071								
2002 2004 2999		10 151	456-2		768	12000						92200				
		10 151	457-1		3195	12000						3,76700				
					3124							4,68900				
3001								28	1 2B1		29200	45900	74500	T R I		
4201 4601		M PASQUALE PETRACONE 6745 SOMERLED H4V 1T7						1F								
4202 4602		MME PASQUALE PETRACONE (GIUSEPPINA D ALESSIO) 6745 SOMERLED H4V 1T7						1F								
											29200	54000	83200			
1001	45470800	6735-25 SOMERLED						1073								
2002 2004 2999		10 151	457-2		905	12000						1,17000				
					1006											
		10 152	56		3900	12000						4,68000				
												5,85000				
3001								28	1 2B1		36300	45000	81300	T R I		
4201 4601		M FERNANDO JORGE 6725 SOMERLED H4V 1T7						1								
4202 4602		MME RAQUEL TREVINO 3915 AV GIROUARD #1206 H4A 3C6						1F								
1001	45470900	6715-05 SOMERLED AV						1071								
2002	A-137177 7-3-65	10 152	59		3900	12000						4,68000				
3001	A-138491 28-3-85							28	1 2B1		29000	61600	90600	T R I		
4204 4604	A-141220 9-5-85	MRS JOE SCHACHTER (REBECCA SIMON 1/3) 6705 SOMERLED AV H4V 1T7						1A								

CERT.	CF.	313
28-2-85	1-11-85	

CODE	COMPTE	EMPLACEMENT - NOM, PROFESSION, RÉSIDENCE						CATEGORIE BÂTIMENT	SCOLAIRE		VALEUR EN DOLLARS			MUNICIPAL	REMARQUES	
		DIV. CAD.	CADASTRE	SUBDIVISION	FRONT	PROFONDEUR	SUPERFICIE		S. I. S.	TERR.	TERRAIN	BÂTISSE	TOTAL			
4210 4610	45470900	<i>Succession</i> MR SIDNEY SCHACHTER 2/3, SALESMAN 6705 SOMERLED AV H4V 1T7 VERSO						1A								CERT. EFF. <i>24/05/85</i>
5701 5702 5703		ATT MONTREAL TRUST PROJET SOMERLED COMPAGNIE C P 1900 SUCCURSALE B H3B 3L6														
7001		MONTCLAIR AV														
1001 1002	45471100	6699 SOMERLED 4801 MONTCLAIR AVE						1071								
2002 2004 2999		10 152	195	3900	12000	4,68000										
		10 152	P194	100	12000	12000										
3001						4,80000										
4201 4601		MR NICOLA TRASENTE 4801 MONTCLAIR AV H4V 2K7 VERSO						1A								
1001	45471200	6695 SOMERLED AV						1071								
2002		10 152	P194	3900	12000	4,56000										
3001																
4201 4601		MISS ESTHER SHEPS, ARTIST 6695 SOMERLED AV H4V 1T5 VERSO						7A								
1001	45471300	6685 SOMERLED						1071								
2002	<i>A-147596 30-7-85</i>	10 152	P193	3700	12000	4,44000										
3001																
4201 4601 4202 4602		MISS ANGELA RICCI 4271 MADISON AV H4B 2V1 VERSO MISS VELIA RICCI 4271 MADISON AV H4B 2V1						3A 3A								
1001 1002	45471600	6675 SOMERLED AV 4810 WALKLEY AV						1071								
2002 2004 2999		10 152	P193	200	12000	24000										
		10 152	704	11700	12000	14,04000										
						14,28000										
3001																
								46	2	291	115700	90400	206100	T C I		

45470900

OAGI

4205 Estate Mrs Rebecca Simon Schachter

4605 6705 Janelle Av. H4V 1T7

ROAGI

4201 Estate Sidney Schachter 2/3

4610 6705 Janelle Av. H4V 1T7

5701 ATT Montreal Trust

5702 Projete Senechal Compagnie

5703 C.P. 1900 Succursale B H3B 3L6

ANNULE

CERT.	EFF.
15/1/85	13/1/85

45470900

IFEI

4201 M. Flavio de Rotoli

4601 1838 Mayfair av. H4B 2E3

3FEI

4202 Gille Albertina Pedicelli - Rotoli

CERT.	EFF.
5/6/85	9/5/85

45471300

3FEI

4201 Gille Antonia Debiasi

4601 6597 Monclair H4B 1H5

CERT.	EFF.
5/1/85	30/1/85

45471650

3F21

4401 Mile Amn Thorne

4601 4855 av. Walkley #7 H4V 2M3

ANNULE

DEPT.	277
213/85	212/81

45471650

CFN1

4201 Les Proprietes Steung Stee

4601 Pl. Alexis Nohon 8^e etage 1500 Atwater

H3Z 1X7

5701 Alt. Services Gestion des Proprietes

5703 Pl. Alexis Nohon 1500 Atwater 12^e etage

Montreal H3Z 2V7

DEPT.	277
218/85	111/85 347

AEK20

CODE	COMPTE	EMPLACEMENT - NOM, PROFESSION, RÉSIDENCE							CATEGORIE BÂTIMENT	SCOLAIRE		VALEUR EN DOLLARS			MUNICIPAL	REMARQUES
		SP. CAD	CADASTRE	SUBDIVISION	FRONT	PROFONDEUR	SUPERFICIE	TERRAIN		BÂTISSE	TOTAL					
4202 4602 4203 4603	45471950	MR HENRY R KALINOWICZ 75% 19 CHESSY HAMPSTEAD H3X 1R3 JOYBERT REALTIES LIMITED 25% 6575 SOMERLED #205 H4V IT1						1A	2							
7001		CUMBERLAND														
1001 1002	45472050	6547 SOMERLED AV 4005 CUMBERLAND AV														
2002 2002		10 152A P726	2560	8700	2,23600											
3001			2580					4B	1	201	18700	90700	109600	T C 1		
4201 4601		MR GIUSEPPE MATTEO, BAKER 6547 SOMERLED H4V 1S7						1A	1							
1001	45472150	6543-41 SOMERLED														
2002 2002		10 152A P726	2460	8700	2,13100											
3001			2440					4A	1	201	17300	58500	75800	T C 1		
4201 4601		MR MATTEO ZAMBITO 6331 LARRIEU ST LEONARD H1T 356						1F	2							
4202 4602		MME MATTEO ZAMBITO (LEONARDA SAGLIANO) 6331 LARRIEU ST LEONARD H1T 356						4F	2							
6400		CORRESPONDANCE ANGLAISE														
1001	45472250	6539-35 SOMERLED AVE														
2002		10 152A 727	3500	8700	3,04500											
3001								4A	1	201	25700	47500	72200	T S 1		
4211 4611		MR LEFTIS PAPAISTRATIS, RESTAURATEUR 6539 SOMERLED AV H4V 1S7						3A	1							
1001	45472350	6525-05 SOMERLED AVE														
2002		10 152A 723	8042	11608	9,33500											
3001								4B	1	201	76,000 75,000	357,000 392,500	430,000 368,000	T C 1		
4201 4601		MR NICK NICHOLAS KEPALAS 317 JARRY V ST LAURENT H4M 1A4 JARRY F.1222 (22.01.85) JB 4440 250 Jarry, V. St. Laurent H4M 1A3 (F.1222 #4869) 01-11-83						1A	2							

CODE	COMPTÉ	EMPLACEMENT - NOM, PROFESSION, RESIDENCE					CATEGORIE BÂTIMENT	SCOLAIRE		VALEUR EN DOLLARS			MUNICIPAL *	REMARQUES
		DIV. CAD.	CADASTRE	SUBDIVISION	FRONT	PROFONDEUR		SUPERFICIE	TERR.	P. C.	TERRAIN	BÂTISSE		
4204 4604 4207 4607	45472650	MR MAXWELL KERT 3/4, MERCHANT 225 OLIVIER #300 WESTMOUNT H3Z 2C7					1A	2						
7001		BORDEN AVE												
1001	45472650	6355 SOMERLED AVE												
2002	V.L.	10 154 678		14536	12508	20,82300								
2002				14708	15006									
2004		10 154 679		525	12500	32700								
2004				000	12508									
2999						21,15000								
3001							3A	2	281	171300	281900	453200	T R I	
4201 4601		MR ISAAC BAUMGARTEN 4974 CH DE LA COTE DES NEIGES #1006 H3V 1N4					1A	1						
4202 4602		MR JACOB LASKIER 64 DUFFERIN HAMSTEAD H3X 2X9					1A	2						
7001		WESTHILL												
1001	45472950	6325 SOMERLED AVE												
2002	V.L.	10 155 1		17000	11630	22,10900								
2002				16530	15030									
3001							3A	1	281	179000	278100	457100	T R I	
4201 4601		MRS ETHEL ZILBERT ABERMAN 515 STE CATHERINE O. #200 H3S 1B4					5A	2						
1001	45473010	6311 SOMERLED												
2002	V.L.	10 162 549		IRR	11560	12,92200								
2002				10630	11700									
3001							3B	2	281	100600	2816400	2917000	T R I	
5211 4611		EXUMA LAND SALES LIMITED 6311 SOMERLED AVE #1605 H3X 2C1					CA	A						
7001		MADISON												
1001 1002	45473030	6275 SOMERLED AVE 4805 MADISON AV												
2002		10 162 549		11000	14200	22,39500								
2002				10700	IRR									
		MICROFICHE 61 0-16												

45472650

IFIA

4201 M. Giuseppe Colafato

4601 5878 St. Louis av., Cite St. Luc H4W 2Z1

3FIA

4202 Mlle Marie Rosaria Margie

IFIA

4203 M. Raffaele Colafato

4603 7549 Baily, Cite St. Luc H4W 1M5

3FIA

4204 Mlle Concetta Argonno

CERT.	EFF.
8186	11084

CODE	COMPTE	EMPLACEMENT - NOM, PROFESSION, RÉSIDENCE						CATEGORIE BÂTIMENT	SCOLAIRE		VALEUR EN DOLLARS			MUNICIPAL	REMARQUES	
		DIV. CAD.	CADASTRE	SUBDIVISION	FRONT	PROFONDEUR	SUPERFICIE		TERR. P. C.	TERRAIN	BÂTISSE	TOTAL				
3801	45473030							48	2	281	164400	208900	373300	T C 1		
4204		ACE HOLDINGS CORPORATION														
4604		4770 KERT AV #214 H3W 1H2														
1001	45473040															
2002		10 162	P544		10000	10000	10,00000									
3001		6255 SOMERLED AVE														
4201		PETRO														
4601		PETROFIN CANADA INC #1800														
7001		1 PL VILLE MARIE 18E ETAGE H3B 4A9														
		246 Avenue McGill, Don Mills, Ont. M3B 3B5														
		KENSINGTON														
1001	45473050															
2002		10 163	389-1		7500	14200	10,65000									
3001		6205 SOMERLED AV														
4201		JACK FIDEICOM LETOVSKY 1/3 IND														
4601		2 BRIARDALE HAMPSTEAD H3X 3N6														
4202		HYMAN FIDEICOM BLOOM 2/3 IND														
4602		31 GRANVILLE HAMPSTEAD H3X 3B4														
5901		4770 KERT, E 162 H3W 1H2 F1222 (28-9-84) B 4054														
5902		GRAND BOULEVARD														
7001																
1001	45473060															
2002		10 164	412-1		2900	5875	1,70400									
2004		10 164	411-1		2900	5875	1,64500									
2999																
3001		6167 SOMERLED AVE														
4201		GABRIELE MASTRONACCO-MASTRO														
4601		6167 SOMERLED AV H3X 282														
7001		BEACONSFIELD														
1001	45473080															
2002		10 164	313		2500	11000	2,75000									
7004		10 164	312-2		300	11000	33000									
2999																
3001		6133-05 SOMERLED AVE														
2002		10 164			2500	11000	2,75000									
7004		10 164			300	11000	33000									
2999																
3001		20200														
								28	1	281	20200	92200	112400	T R 1		

45473050

CAVI

4201 V. I. P. Apartments Somerset Inc

4601 4770 Kent av # 102 H3W 1H1

CERT.	EFF.
2738	10/28

10-108	113-1
10-108	113-1

11000	11000
11000	11000

10-108 113-1

10-108 113-1

10-108 113-1

10-108	113-1
10-108	113-1

11000	11000
11000	11000

10-108 113-1

10-108 113-1

10-108	113-1
10-108	113-1

AEB20

10-108 113-1

11000	11000
11000	11000

10-108 113-1

10-108 113-1

10-108	113-1
10-108	113-1

10-108 113-1

11000	11000
11000	11000

10-108 113-1

10-108	113-1
10-108	113-1

11000

11000

CODE	COMPTE	EMPLACEMENT - NOM, PROFESSION, RÉSIDENCE						CATEGORIE BATIMENT	SCOLAIRE		VALEUR EN DOLLARS			MUNICIPAL	REMARQUES
		DIV. CAD	CADASTRE	SUBDIVISION	FRONT	PROFONDEUR	SUPERFICIE		TERR. P. C.	TERRAIN	BÂTISSE	TOTAL			
4201 4601 4202 4602	45473080	M ROBIN VINCELLI, DENTISTE 6135 AVE SOMERLED H3X 2A8													
		M GUY PARADIS, ÉVALUATEUR 4520 WILLIAM H9A 2V4													
1001	45473090	6129-31 SOMERLED AVE						053							
2002		10 164 311-2		1440	11000	1,58400									
2004		10 164 312-1		2200	11000	2,42000									
2999						4,00400									
3001								28	1 281	26100	87100	113200	T R I		
4204 4604		MR KAZIMIRS DEKSNIS, ENGINEER 6129 SOMERLED AV H3X 2A8						1A							
1001	45473110	6119-21 SOMERLED						053							
2002		10 164 310		2500	11000	2,75000									
2004		10 164 311-1		1140	11000	1,25400									
2999						4,00400									
3001								28	1 281	26100	91600	117700	T R I		
4204 4604		MR JULIUS M SERAFIN, ECONOMIST 6121 SOMERLED AV H3X 2A8						1A							
1001	45473120	6115-17 SOMERLED AVE						053							
2002		10 164 308-2		1140	11000	1,25400									
2004		10 164 309		2500	11000	2,75000									
2999						4,00400									
3001								28	1 281	26100	87100	113200	T R I		
4204 4604		MME MONIQUE TRUDEAU 6115 SOMERLED H3X 2A8						3F							
1001	45473130	6107-05 SOMERLED AV						053							
2002		10 164 308-1		1440	11000	1,58400									
2004		10 164 307-2		2200	11000	2,42000									
2999						4,00400									
3001								28	1 281	26100	89200	115300	T R I		
4202 4602		M ANTHONY LOUIS FARGNOLI, COMMIS 6107 SOMERLED H3X 2A8						3F							
1001	45473140	6103-01 SOMERLED AVE						053							

CODE	COMPTE	EMPLACEMENT - NOM, PROFESSION, RESIDENCE						CATEGORIE BÂTIMENT	SCOLAIRE		VALEUR EN DOLLARS			MUNICIPAL	REMARQUES
		DIV. CAD.	CADASTRE	SUBDIVISION	FRONT	PROFONDEUR	SUPERFICIE		TERR.	P. C.	TERRAIN	BÂTISSSE	TOTAL		
2002	45473140	10 164		307-1	300	11000	33000								
2004	A-14277	10 164		306	2500	11000	2,75000								
2999	X-583						3,08000								
3001								28	1	281	20200	110100	130300	T R I	
4201				MME YVONNE CAISSE-FOREST											
4601				6101 SOMERLED AV H3X 2A8											
5701				ATT SUCC C A FOREST											
5702				3988 COTE DES NEIGES #404 H3H 2M8											
7001				HINGSTON											
1001	45473200			SOMERLED AVE											
2002		10 168		484	2800	11000	3,08000								
2004		10 169		554	2500	3600	90000								
2006		10 169		512	2500	5500	1,37500								
2008		10 169		553	2500	3600	90000								
2010		10 168		511	2500	5500	1,37500								
2012		10 169		552	2500	3600	90000								
2014		10 168		510	2500	5500	1,37500								
2016		10 169		551	2500	3600	90000								
2018		10 168		509	2500	5500	1,37500								
2020		10 169		550	2500	3600	90000								
2022		10 168		503	2500	5500	1,37500								
2024		10 169		549	2500	3600	90000								
2026		10 168		507	2500	5500	1,37500								
2028		10 169		548	2500	3600	90000								
2030		10 168		506	2500	5500	1,37500								
2032		10 169		547	2500	3600	90000								
2034		10 168		505	2500	5500	1,37500								
2036		10 169		546	2500	3600	90000								
2038		10 168		504	2500	5500	1,37500								
2040		10 169		545	2500	3600	90000								
2042		10 168		503	2500	5500	1,37500								
2044		10 169		544	2500	3600	90000								
2046		10 168		502	2500	5500	1,37500								
2048		10 169		543	2500	3600	90000								
2050		10 168		501	2500	5500	1,37500								
2052		10 169		542	2500	3600	90000								
2054		10 168		500	2500	5500	1,37500								
2056		10 169		541	2500	3600	90000								
2058		10 168		499	2500	5500	1,37500								
2060		10 169		540	2500	3600	90000								
2062		10 168		498	2500	5500	1,37500								
2064		10 169		539	2500	3600	90000								
2066		10 168		497	2500	5500	1,37500								
2068		10 169		538	2500	3600	90000								
2070		10 168		496	2500	5500	1,37500								
2072		10 169		537	2500	3600	90000								
2074		10 168		495	2500	5500	1,37500								
2076		10 169		536	2500	3600	90000								
2078		10 168		494	2500	5500	1,37500								
2080		10 169		535	2500	3600	90000								
2082		10 168		493	2500	5500	1,37500								


45413140

SFNI

4201 Placement Yvonne Couat Inc.

4601 3488 ch cote de Neige 1301 113H

AMB



1	11 100	000	3 00	3000	1 31200
2	11 100	000	3 00	3000	1 31200
3	11 100	000	3 00	3000	1 31200
4	11 100	000	3 00	3000	1 31200
5	11 100	000	3 00	3000	1 31200
6	11 100	000	3 00	3000	1 31200
7	11 100	000	3 00	3000	1 31200
8	11 100	000	3 00	3000	1 31200
9	11 100	000	3 00	3000	1 31200
10	11 100	000	3 00	3000	1 31200
11	11 100	000	3 00	3000	1 31200
12	11 100	000	3 00	3000	1 31200
13	11 100	000	3 00	3000	1 31200
14	11 100	000	3 00	3000	1 31200
15	11 100	000	3 00	3000	1 31200
16	11 100	000	3 00	3000	1 31200
17	11 100	000	3 00	3000	1 31200
18	11 100	000	3 00	3000	1 31200
19	11 100	000	3 00	3000	1 31200
20	11 100	000	3 00	3000	1 31200
21	11 100	000	3 00	3000	1 31200
22	11 100	000	3 00	3000	1 31200
23	11 100	000	3 00	3000	1 31200
24	11 100	000	3 00	3000	1 31200
25	11 100	000	3 00	3000	1 31200
26	11 100	000	3 00	3000	1 31200
27	11 100	000	3 00	3000	1 31200
28	11 100	000	3 00	3000	1 31200
29	11 100	000	3 00	3000	1 31200
30	11 100	000	3 00	3000	1 31200
31	11 100	000	3 00	3000	1 31200
32	11 100	000	3 00	3000	1 31200
33	11 100	000	3 00	3000	1 31200
34	11 100	000	3 00	3000	1 31200
35	11 100	000	3 00	3000	1 31200
36	11 100	000	3 00	3000	1 31200
37	11 100	000	3 00	3000	1 31200
38	11 100	000	3 00	3000	1 31200
39	11 100	000	3 00	3000	1 31200
40	11 100	000	3 00	3000	1 31200
41	11 100	000	3 00	3000	1 31200
42	11 100	000	3 00	3000	1 31200
43	11 100	000	3 00	3000	1 31200
44	11 100	000	3 00	3000	1 31200
45	11 100	000	3 00	3000	1 31200
46	11 100	000	3 00	3000	1 31200
47	11 100	000	3 00	3000	1 31200
48	11 100	000	3 00	3000	1 31200
49	11 100	000	3 00	3000	1 31200
50	11 100	000	3 00	3000	1 31200
51	11 100	000	3 00	3000	1 31200
52	11 100	000	3 00	3000	1 31200
53	11 100	000	3 00	3000	1 31200
54	11 100	000	3 00	3000	1 31200
55	11 100	000	3 00	3000	1 31200
56	11 100	000	3 00	3000	1 31200
57	11 100	000	3 00	3000	1 31200
58	11 100	000	3 00	3000	1 31200
59	11 100	000	3 00	3000	1 31200
60	11 100	000	3 00	3000	1 31200
61	11 100	000	3 00	3000	1 31200
62	11 100	000	3 00	3000	1 31200
63	11 100	000	3 00	3000	1 31200
64	11 100	000	3 00	3000	1 31200
65	11 100	000	3 00	3000	1 31200
66	11 100	000	3 00	3000	1 31200
67	11 100	000	3 00	3000	1 31200
68	11 100	000	3 00	3000	1 31200
69	11 100	000	3 00	3000	1 31200
70	11 100	000	3 00	3000	1 31200
71	11 100	000	3 00	3000	1 31200
72	11 100	000	3 00	3000	1 31200
73	11 100	000	3 00	3000	1 31200
74	11 100	000	3 00	3000	1 31200
75	11 100	000	3 00	3000	1 31200
76	11 100	000	3 00	3000	1 31200
77	11 100	000	3 00	3000	1 31200
78	11 100	000	3 00	3000	1 31200
79	11 100	000	3 00	3000	1 31200
80	11 100	000	3 00	3000	1 31200
81	11 100	000	3 00	3000	1 31200
82	11 100	000	3 00	3000	1 31200
83	11 100	000	3 00	3000	1 31200
84	11 100	000	3 00	3000	1 31200
85	11 100	000	3 00	3000	1 31200
86	11 100	000	3 00	3000	1 31200
87	11 100	000	3 00	3000	1 31200
88	11 100	000	3 00	3000	1 31200
89	11 100	000	3 00	3000	1 31200
90	11 100	000	3 00	3000	1 31200
91	11 100	000	3 00	3000	1 31200
92	11 100	000	3 00	3000	1 31200
93	11 100	000	3 00	3000	1 31200
94	11 100	000	3 00	3000	1 31200
95	11 100	000	3 00	3000	1 31200
96	11 100	000	3 00	3000	1 31200
97	11 100	000	3 00	3000	1 31200
98	11 100	000	3 00	3000	1 31200
99	11 100	000	3 00	3000	1 31200
100	11 100	000	3 00	3000	1 31200

45413140

RECEIVED

45413140

45413140

45413140

45413140

45413140

CODE	COMPTE	EMPLACEMENT - NOM, PROFESSION, RESIDENCE						CATEGORIE BÂTIMENT	SCOLAIRE		VALEUR EN DOLLARS			MUNICIPAL	REMARQUES
		DIV. CAD.	CADASTRE	SUBDIVISION	FRONT	PROFONDEUR	SUPERFICIE		TERR. P. C.	TERRAIN	BÂTISSSE	TOTAL			
2084	45473200	10	169	534	2500	3600	90000								
2086		10	168	492	2500	5500	1,37500								
2088		10	169	533	2500	3600	90000								
2090		10	168	491	2500	5500	1,37500								
2092		10	169	532	2500	3600	90000								
2094		10	168	490	7500	5500	1,37500								
2096		10	169	531	2500	3600	90000								
2098		10	168	489	2500	5500	1,37500								
2100		10	169	530	2500	3600	90000								
2102		10	168	488	2500	5500	1,37500								
2104		10	169	529	2500	3600	90000								
2106		10	168	487	2500	5500	1,37500								
2108		10	169	528	2500	3600	90000								
2110		10	168	486	2500	5500	1,37500								
2112		10	169	527	1500	3600	54000								
2114		10	168	485	1500	16000	2,40000								
2116		10	168	533	2500	9100	2,27500								
2118		10	168	534	2500	9100	2,27500								
2120		10	168	535	2500	9100	2,27500								
2122		10	168	536	2500	9100	2,27500								
2124		10	168	537	2500	9100	2,27500								
2126		10	168	538	2500	9100	2,27500								
2128		10	168	539	2500	9100	2,27500								
2130		10	168	540	2500	9100	2,27500								
2132		10	168	541	2500	9100	2,27500								
2134		10	168	542	2500	9100	2,27500								
2136		10	168	543	2500	9100	2,27500								
2138		10	168	544	2500	9100	2,27500								
2140		10	168	545	2500	9100	2,27500								
2142		10	168	546	2500	9100	2,27500								
2144		10	168	547	2500	9100	2,27500								
2146		10	168	548	2500	9100	2,27500								
2148		10	168	549	2500	9100	2,27500								
2150		10	168	550	2500	9100	2,27500								
2152		10	168	551	2500	9100	2,27500								
2154		10	168	552	2500	9100	2,27500								
2156		10	168	553	2500	9100	2,27500								
2158		10	168	554	2500	9100	2,27500								
2160		10	168	555	2500	9100	2,27500								
2162		10	168	556	2500	9100	2,27500								
2164		10	168	557	2500	9100	2,27500								
2166		10	168	558	2500	9100	2,27500								
2168		10	168	559	2500	9100	2,27500								
2170		10	168	560	2500	9100	2,27500								
2172		10	168	P561	500	9100	45500								
2174		10	168	P532	1400	70500	9,87000								
2176		10	168	P514	500	5500	27500								
2178		10	169	P556	500	3600	18000								
2180		10	168	483	2800	11000	3,08000								
2182		10	168	482	2800	11000	3,08000								
2184		10	168	481	2800	11000	3,08000								
2186		10	168	480	2800	11000	3,08000								
2188		10	168	479	2000	11000	2,20000								
2190		10	169	526	800	11000	88000								
2192		10	169	525	2800	11000	3,08000								
2194		10	169	555	2500	3600	90000								
2196		10	168	513	2500	5500	1,37500								
2999							162,68000								
3001								1B	2B1	528700	68200	596900	E06	204-3	

CODES	COMPTE	EMPLACEMENT - NOM, PROFESSION, RÉSIDENCE						CATEGORIE BÂTIMENT	SCOLAIRE		VALEUR EN DOLLARS			MUNICIPAL	REMARQUES
		DIV. CAD	CADASTRE	SUBDIVISION	FRONT	PROFONDEUR	SUPERFICIE		TERR	P. C.	TERRAIN	BÂTISSÉ	TOTAL		
4201 4601 6001 7001	45473200	LA VILLE DE MONTRÉAL - SERVICE DE LA GESTION IMMOBILIERE 507 PLACE D'ARMES #300 MONTRÉAL H2Y 2N8 PARC SOMERLED HAMPTON AVE						9F							
1001 1002	45473900	5999 SOMERLED AVE 4801 HAMPTON AVE						905A							
2002 2004 2999		10 169	P475		875	11000					96200				
		10 169	476		2450	11000					2,69500				
											3,65700				
3001								2B	1	2B1	24000	90600	114600	T R 1	
4211 4611		MME PIERRE BEAUREGARD (SUZANNE MARTINEAU) 4801 HAMPTON AV H3X 3P8						5F							
1001	45474100	5997-95 SOMERLED						905A							
2002		10 169	474		2900	11000					2,64000				
2004		10 169	P475		1525	11000					1,67800				
2999											4,31800				
3001								2B	1	2B1	26300	86100	114400	T R 1	
4201 4601 4202		M JEAN MORISSETTE 5995 SOMERLED AV H3X 2A5 MME FRANCINE GILBERT						1F 3F							
1001	45474200	LOT SOMERLED AV						909A							
2002		10 169	473		2800	11000					3,08000				
3001								7A	1	2B1	18300		18300	T R 1	
4201 4601 4202		M JEAN MORISSETTE 5995 SOMERLED AV H3X 2A5 MME FRANCINE GILBERT						1F 3F							
6620		PROPRIETE SUJETTE A SURTAXE SUR TERRAIN VAGUE DESSERVI													
1001 1002	45474220	5851 SOMERLED AV 4860 DRAPER AV													
2002		10 P70			IRR	IRR					545,20800				
3001								1B		2B1	1624900	7365600	9190500	E17 204-13	

CODE	COMPTE	EMPLACEMENT - NOM, PROFESSION, RÉSIDENCE						CATEGORIE BÂTIMENT	SCOLAIRE	VALEUR EN DOLLARS			MUNICIPAL	REMARQUES	
		DIV CAD	CADASTRE	SUBDIVISION	FRONT	PROFONDEUR	SUPERFICIE			TERR. P. C.	TERRAIN	BÂTISSE			TOTAL
4211 4611 6001 7001 7002 7003 7004 7005 7006	45474220	BUREAU DES ECOLES PROTESTANTES DU GRAND MONTRÉAL 6000 FIELDING H3X 1TH ECOLE WESTHILL HIGH 5015 SOMERLED AV VOIR 4801 DRAPER AV DRAPER AV MELROSE AV 5761 SOMERLED AV VOIR 4801 MELROSE AV 5751 SOMERLED AV VOIR 4800 WILSON AV WILSON AV						PA	1						
1001 2002 3001	45474223	5731 SOMERLED AV 10 175 1069 8900 5975 5,24900													
4201 4601 4202 4602 7001 7002 7003 7004 7005 7006 7007		MR JEAN-PASCAL DESFORGES 326 AVE LAZAR V MONT ROYAL H3R 1P3 MR JOHN DESFORGES 570 LANDREVILLE #218 VERDUN H3E 1B4 HARVARD AV 5651 SOMERLED AV VOIR 4802 OXFORD AV OXFORD AV CH DE LA COTE ST LUC DEBUT DE BIERMANS AV COTE SUD KENSINGTON AV						PF	2						
1001 2002 2002 3001	45474224	6262 AV BIERMANS 10 162 162 10300 6400 4,63500 2600													
4211 5701 5702		MTL QUEBEC CONGREGATION OF JEHOVAH S WITNESS WEST UNIT ATT EDWIN J HINDLE & AL TRUSTEES 6262 BIERMANS AV H3X 1Z1						PA	1						
1001 1002 2002 3001	45474350	6265 AV BIERMANS 4985-5035 WEST HILL AV 10 155 52 289,33000													
4201 4601 6001		LA VILLE DE MONTRÉAL - SERVICE DE LA GESTION IMMOBILIERE 507 PLACE D'ARMES #300 MONTRÉAL H2Y 2W8 PARC DE LA CONFEDERATION						PF	1						

CODE	COMPE	EMPLACEMENT - NOM, PROFESSION, RÉSIDENCE					CATEGORIE BÂTIMENT	SCOLAIRE		VALEUR EN DOLLARS			MUNICIPAL *	REMARQUES	
		DIV. CAD.	CADASTRE	SUBDIVISION	FRONT	PROFONDEUR		SUPERFICIE	TERR. P. C.	TERRAIN	BÂTISSE	TOTAL			
7001 7002	45474350														
1001	45474360														
2002															
2002															
2004															
2999															
3001															
4211 4611															
7004 7005 7006 7007 7008 7009 7010															
1001	45474450														
2002															
2004															
2999															
3001															
4204 4604															
1001	45474550														
2002															
2004															
2999															
3001															
4201 4601															
7001 7002 7002 7003															
1001	45474620														

CODE	COMPTE	EMPLACEMENT - NOM, PROFESSION, RÉSIDENCE						CATEGORIE BÂTIMENT	SCOLAIRE			VALEUR EN DOLLARS			MUNICIPAL	REMARQUES	
		DIV. CAD	CADASTRE	SUBDIVISION	FRONT	PROFONDEUR	SUPERFICIE		TERRE	TERR.	TERRAIN	BÂTISSE	TOTAL				
2002 2004 2999	45474620	10 152A	P556		4150	3000	1,24500										
		10 152A	P555		4150	3000	1,24500										
							2,49000										
3001								2B	1	2B1	15700	67300	83000	T	R	1	
4211 4611		M FORTUNATO CAMPANELLI 6506 FIELDING AV H4V IN1						1F									
1001	45474640	6514-16 FIELDING AV															
2002 2004 2999		10 152A	P556		3850	3000	1,15500										
		10 152A	P555		3850	3000	1,15500										
							2,31000										
3001								2B	1	2B1	14400	68900	83300	T	R	1	
4201 4601 4202		MR PHILIP ENG 4960 CAVENTISH BL H4V 2R3						1A									
		MRS HOLLY TAM-ENG						2A									
7001 7002		CUMBERLAND AV PRINCE OF WALES AV															
1001	45474660	6640 FIELDING															
2002 2002	V.L.	10 152	P699		IRR 5500	12140 IRR	6,63200										
3001								3A	1	2B1	41800	332500	374300	T	R	1	
4201 4601		MR KEAN WONG, GERANT 5704 BROOKSIDE AV COTE SAINT LUC H4B 2A2						1A									
1001	45474680	6644 FIELDING															
7002 2002	V.L.	10 152	P699		6660 6650	IRR 11575	7,88300										
3001								3A	1	2B1	49700	347600	397300	T	R	1	
4202 4602		M HENRY WONG 241 FLEURY E H2C 1P2 2218 Analesy Cr. V. mt. Royal H3P 2S7 WALKLEY AV															
7001																	
1001	45474750	6666 FIELDING AV															
2002 2002 2004 2004	V.L.	10 152	698-1		11700 IRR	11300 9300	12,82100										
		10 152	332-1		9700 9000	2000 IRR	1,91600										
		MICROFICHE 61 H-17															

CODE	COMPTE	EMPLACEMENT - NOM, PROFESSION, RÉSIDENCE						CATEGORIE BÂTIMENT	SCOLAIRE		VALEUR EN DOLLARS			MUNICIPAL	REMARQUES	
		DIV CAD	CADASTRE	SUBDIVISION	FRONT	PROFONDEUR	SUPERFICIE		TERR.	P. C.	TERRAIN	BÂTISSE	TOTAL			
2999	45474750						14,73703									
3001								3B	1	2B1	93000	1008000	1101000	T R I		
4211		MRS ISRAEL DLUSY (REGINA CYNAMON 19/20)														
4212		MR JOHN DLUSY 1/20, MRFR														
4612		166 SPRINGROVE CR OUTREMONT H2V 3J2														
5701		⁽¹⁾ <i>Blueso Investments</i>														
5702		ATT J DLUSY & M														
6400		6666 FIELDING AVE #100 MONTREAL H4V 1N6														
		CORRESPONDANCE ANGLAISE														
1001	45474900	6680 FIELDING AVE														
2002	V.L.	10 152	P173		3900	9300	3,62700									
3001	A-154508 22-11-85							3A	1	2B1	22900	133900	156800	T R I		
4201		MR JOHN STASSINOS														
4601		6125 SERGEVIN BROSSARD J4Z 1Z3														
7001		6690 FIELDING AVE VOIR 5055 MONTCLAIR AVE														
7001		6710-19 FIELDING AV VOIR 5056 MONTCLAIR AV														
7002		MONTCLAIR AVE														
1001	45475400	6750 FIELDING AV														
2002	V.L.	10 152	P82		3900	9140	3,55500									
2002	15-3-85					9090										
2004	15-3-85	10 151	P479		4175	9090	3,77200									
2004	15-3-85				4154	9090										
2999							7,32700									
3001	A-138170 25-3-85							3A	2	2B1	96200	201200	297400	T R I		
4201	A-146356 9-7-85	GESTION PRINCIPALE DE MONTREAL LTEE														
4601		276 ST JACQUES #705 H2Y 1N3														
6060		<i>Société en commandite Le Fielding</i>														
1001	45475550	6780 FIELDING AV														
2002	V.L.	10 151	678		8332	9030	7,47800									
2002	25-3-85					8920										
3001	A-138170 25-3-85							3A	2	2B1	47100	198500	245600	T R I		
4201	A-138170 25-3-85	GESTION PRINCIPALE DE MONTREAL LTEE														
4601		276 ST JACQUES #705 H2Y 1N3														
6060		<i>Société en commandite Le Fielding</i>														
7001	A-146356 9-7-85	KING EDWARD														
7002		6800-10 FIELDING AVE VOIR 5052 KING EDWARD AV														

VERT.	EFF.
9-11-84	13-9-84

45474750	IAI2	45475400	CFNI	45475550	CFNI
4201 M ^r . John Dlusy		4201 Soprena Inc		4201 Soprena Inc	
4601 165 Ch. Cote Ste. Catherine #100, Outremont H2V 2A7		4601 276 St-Jacques #705 H2Y 1N3		4601 276 St-Jacques #705 H2Y 1N3	
ANNULÉ	2AT1	ANNULÉ	CERT. EFF. 15/5/85 25/3/85	ANNULÉ	CERT. EFF. 15/5/85 25/3/85
4202 Mrs. Regine Cyprien - Dlusy		45475400		45475550	
4701 Att. Dlusy - Investments		4201 M ^r . Armand R. Lemaire	IFEI	4201 M ^r . Armand R. Lemaire	IFEI
4802 6666 Fielding av. #100, H4V 1N6		4601 1245 Sherbrooke @ #1665 H3G 1G2		4601 1245 Sherbrooke @ #1665 H3G 1G2	
CERT. EFF. 9/11/84 14/9/84		ANNULÉ	CERT. EFF. 15/5/85 25/3/85	ANNULÉ	CERT. EFF. 15/5/85 25/3/85
45474750	IAI2	45475400	CFNI	45475550	CFNI
4201 M ^r . John Dlusy		4201 136797 Canada Inc		4201 136797 Canada Inc	
4601 168 Springwood Co. Outremont H2V 3J2		4601 1245 Sherbrooke @ #1665 H3G 1G2		4601 1245 Sherbrooke @ #1665 H3G 1G2	
4202 Mrs. Regine Cyprien - Dlusy		ANNULÉ	CERT. EFF. 15/5/85 25/3/85	ANNULÉ	CERT. EFF. 15/5/85 25/3/85
4602 168 Springwood Co. Outremont H2V 3J2		45475400		45475550	
5701 Att. M ^r . John Dlusy & M ^r . Armand R. Lemaire - Investments		4201 134566 Canada Inc (Commandite)	CFNI	4201 134566 Canada Inc (Commandite)	CFNI
5702 6666 Fielding av. #100, Montreal H4V 1N2		4601 505 Bl. Westchester @ #510 H2Z 1A8		4601 505 Bl. Westchester @ #510 H2Z 1A8	
CERT. EFF. 8/11/84 11/11/84		ANNULÉ	CERT. EFF. 15/5/85 25/3/85	ANNULÉ	CERT. EFF. 15/5/85 25/3/85
45474900	IFE2	4202 M ^r . Jean Pierre Perron (Commanditaire)	IFE2	4202 M ^r . Jean Pierre Perron (Commanditaire)	IFE2
4601 M ^r . Luc Toussaint		4602 30 Chateau Saline, Lorraine J3Z 3P7		4602 30 Chateau Saline, Lorraine J3Z 3P7	
4601 209 Dauphin Lane H2G 1M8		5701 ATT 134566 Canada Inc		5701 ATT 134566 Canada Inc	
4202 M ^r . Jean Louis Larocque		5702 505 Bl. Westchester @ #510, Montreal H2Z 1A8		5702 505 Bl. Westchester @ #510, Montreal H2Z 1A8	
4602 195 des Paines H1B 1X7					
CERT. EFF. 2/22/86 12/21/84 370		CERT. EFF. 24/6/85 9/7/85 344		CERT. EFF. 24/6/85 9/7/85 344	

CODE	COMPTE	EMPLACEMENT - NOM, PROFESSION, RESIDENCE					CATEGORIE BÂTIMENT	SCOLAIRE		VALEUR EN DOLLARS			MUNICIPAL	REMARQUES	
		DIV. CAD.	CADASTRE	SUBDIVISION	FRONT	PROFONDEUR		SUPERFICIE	TERR. P.C.	TERRAIN	BÂTISSE	TOTAL			
1001	45476000	6840 FIELDING													
2002		10 151	684		15400	9067									
2002					15333	9242									
3001															
4211		THE MANUFACTURERS LIFE INSURANCE COMPANY													
4611		2000 HAMSFIELD #305 H3A 2Y9					CA								
7001		ROSEDALE AV													
1001	45476900	6860-70 FIELDING AVE													
2002		10 151	402-1		3900	9300									
2004		10 151	401-1		3800	9300									
2006		10 151	400-1		3800	9300									
2002		10 149	338-1		3400	9300									
2999															
3001															
4201		99186 CANADA LTEE													
4601		276 ST JACQUES O #903 H2Y 1N3					CF								
1001	45476800	6890 FIELDING													
2002		10 149	340-1		3900	9300									
2004		10 149	339-1		3400	9300									
2999															
3001															
4201		JEAN PAUL CHARBONNEAU													
4601		2810 BL ST MARTIN E #202 LAVAL H7E 4Y6					LF								
7001		MARIETTE													
1001	45477000	6920 FIELDING AV													
2002		10 149	607		11500	9300									
3001															
4201		MR STEPHEN MAJNEMER 1/4													
4601		5605 DE GASPE #802 H2T 2A4					2A								
4202		MRS HERSZ LEJB MAJNEMER (MARY MAJMAN 3/4)													
4602		178 FINCHLEY RD HAMPSTEAD H3X 3A5					2A								
1001	45477300	6940 FIELDING AVE													
2002															
3001															
4201		MR STEPHEN MAJNEMER 1/4													
4601		5605 DE GASPE #802 H2T 2A4													
4202		MRS HERSZ LEJB MAJNEMER (MARY MAJMAN 3/4)													
4602		178 FINCHLEY RD HAMPSTEAD H3X 3A5													

1871

4201 M. Orsanges Albert Tervault
 4601 12, 190 St. Croix 1145 202

3872

4202 Mlle. Laurette Lelermare
 4602 3280 St. Jean E. 1217 711 and 114 103

CERT.	EFF.	STAGE
1217	711	103

7547 6400

CFNA

4201 Construction Roland Michaud 50%

4601 1380 Valleyfield Land H7C 2K6

CFNA

4202 Société Anonyme d'Investissement
 Sidi Ite 25%

4602 2820 St. Martin E. Land H7E 5A1

4203 Mr. Jean Jacques Barbeau 25%

4603 2470 St. Catherine Land H7E 5B4

5701 att. Affordant Sandoz 2%

5702 1380 Valleyfield Land H7C 2K6

CERTS.	EFF.	STAGE
1380	2K6	

5703 1380 Valleyfield Land H7C 2K6

5704 1380 Valleyfield Land H7C 2K6

5705 1380 Valleyfield Land H7C 2K6

5706 1380 Valleyfield Land H7C 2K6

5707 1380 Valleyfield Land H7C 2K6

5708 1380 Valleyfield Land H7C 2K6

5709 1380 Valleyfield Land H7C 2K6

5710 1380 Valleyfield Land H7C 2K6

5711 1380 Valleyfield Land H7C 2K6

5712 1380 Valleyfield Land H7C 2K6

5713 1380 Valleyfield Land H7C 2K6

5714 1380 Valleyfield Land H7C 2K6

5715 1380 Valleyfield Land H7C 2K6

5716 1380 Valleyfield Land H7C 2K6

5717 1380 Valleyfield Land H7C 2K6

5718 1380 Valleyfield Land H7C 2K6

5719 1380 Valleyfield Land H7C 2K6

5720 1380 Valleyfield Land H7C 2K6

CODE	COMPTÉ	EMPLACEMENT - NOM, PROFESSION, RÉSIDENCE					CATEGORIE BÂTIMENT	SCOLAIRE		VALEUR EN DOLLARS			MUNICIPAL	REMARQUES		
		DIV. CAD.	CADASTRE	SUBDIVISION	FRONT	PROFONDEUR		SUPERFICIE	TERR. P. C.	TERRAIN	BÂTISSE	TOTAL				
2002	45477300	10 149	606		11600	9300	10,78800									
3001								3A	1	2B1	68000	1000700	1068700	T R I		
4201		MR STEPHEN MAJNEMER 1/4														
4601		5605 DE GASPE #802 H2T 2A4														
4202		MRS HERSZ LEJB MAJNEMER (MARY MAJMAN 3/4)														
4602		178 FINCHLEY RD HAMPSTEAD H3X 3A5														
7001		MAYFAIR														
1001	45477600	6950 FIELDING AV														
2002	V.L.	10 148	P610		3630	8470	2,96500									
2002					3600	8000										
2004		10 148	P612		3280	9300	2,93100									
2004					3206	8870										
2006		10 149	P385		3900	9300	3,62700									
2008		10 149	P386		3800	9300	3,53400									
2010		10 149	P387		3800	9300	3,53400									
2012		10 148	P611		3130	8670	2,68800									
2012					3100	8470										
2999							19,27700									
3001								3A	2	2B1	122000	1847000	1969000	T R I		
4210		INVESTISSEMENTS SARASHA INC														
4610		4036 STE CATHERINE O WESTMOUNT H3Z 1P2														
4215		MR NATHAN COHEN														
4615		6795 KORCZAK CR #703 COTE ST LUC H4W 2B7														
4217		MR ABRAHAM STERN, REALTOR														
4617		5719 RAND AV COTE ST LUC H4W 2H6														
4229		MR SAUL CHRINOMAS														
4620		5717 RAND AV COTE ST LUC H4W 2H6														
5701		ATT MR SAUL CHRINOMAS														
5702		6795 KORCZAK CR #703 COTE ST LUC H4W 2B7 5053 Q. URSULA H4H 3C3 F. 1244...														
7001		CORONATION														
7002		DOHERTY AVE														
7003		O BRYAN														
1001	45477620	7270-72 FIELDING AV														
2002		10 142	1497		4675	5000	2,33800									
3001								7B	1	2B1	14900	78600	93700	T R I		
4212		M PAUL J LAVALLEE														
4612		7270 FIELDING AV H4V 1R6														
4213		MME PAUL J LAVALLEE (FRANCOISE R TREMBLAY)														
4613		7270 FIELDING AV H4V 1R6														
1001	45477640	7290 FIELDING AV														
		MICROFICHE 61 K-17														

CODE	COMPTÉ	EMPLACEMENT - NOM, PROFESSION, RÉSIDENCE					SUPERFICIE	CATEGORIE BÂTIMENT	SCOLAIRE		VALEUR EN DOLLARS			MUNICIPAL	REMARQUES	
		DIV. CAD.	CADASTRE	SUBDIVISION	FRONT	PROFONDEUR			TERR.	P. C.	TERRAIN	BÂTISSE	TOTAL			
2002	45477640	10 142	P635		2500	5325	1,33100									
2002	A-1377W4					10000										
2004	14-7-85	10 142	P636		2500	5325	1,33100									
2004						9998										
2999							2,66200									
3001																
4201		MISS CATERINA VULTAGGIO						2A	1	2B1	16900	63000	79900	T R I		
4601		7729 13E AVENUE H2A 2X9														
7001		WEST BROADWAY AV														
7002		WESTMORE AV														
7003		PATRICIA AV														
7004		TRENHOLME AV														
7005		CONNAUGHT AV														
7006		LIMITES OUEST														
7007		TRAVERSEZ COTE NORD														
7008		LIMITES OUEST														
1001	45477660	7501-07 FIELDING AV														
2002		10 141	443		2500	11590	2,89800									
2002						11595										
2004		10 141	442		2500	11595	2,89900									
2004						11600										
2006		10 143	P444		1500	11507	1,73800									
2006						11590										
2999							7,53500									
3001																
4211		M FERNANDO PILON						20	1	2B1	42900	68400	111300	T R B		
4611		6070 SOMERLED AV H3X 2A7														
7001		CONNAUGHT AV														
7002		TRENHOLME AV														
7003		PATRICIA AV														
1001	45477700	7375 FIELDING AV														
2001		10 142	1515		4100	5000	2,05000									
3001																
4202		M FRANCESCO BUONAMICI						2A	1	2B1	13000	54600	67600	T R I		
4202		7375 FIELDING AV H4V 2Z4														
4203		MME GIUSEPPE TANAGLIA (MARIA BUONAMICI)														
4603		1755 SAUVE E R1 H2C 2B2														
4204		MME CARLO MARTE (GIUSEPPINA BUONAMICI)														
4604		1577 JEAN TALON E 06 H2E 1S9														
7001		WESTMORE AV														

45477640

3XFT.1

4201 Mills, Joseph J. Sathina Sathina
 4601 7290 Fielding, W. H.V. I.R.G.

CERT.	EFF.	CERT.	EFF.
26/6/85	7/26/85	26/6/85	11/16/85

1201 1201 1201 1201 1201 1201
 1201 1201 1201 1201 1201 1201
 1201 1201 1201 1201 1201 1201
 1201 1201 1201 1201 1201 1201

1201

1201

1201

1201

1201

1201

1201 1201 1201 1201 1201 1201

1201

1201 1201 1201 1201 1201 1201

1201 1201 1201 1201 1201 1201

1201

1201

1201

1201

1201

1201

1201

1201

1201

1201

1201 1201 1201 1201 1201 1201

1201

1201 1201 1201 1201 1201 1201

1201 1201 1201 1201 1201 1201

1201 1201 1201 1201 1201 1201

1201 1201 1201 1201 1201 1201

1201 1201 1201 1201 1201 1201

1201 1201 1201 1201 1201 1201

1201 1201 1201 1201 1201 1201

1201 1201 1201 1201 1201 1201

1201 1201 1201 1201 1201 1201

1201 1201 1201 1201 1201 1201

1201

1201

1201

1201

1201

1201

1201

1201

1201

1201 1201 1201 1201 1201 1201

1201 1201 1201 1201 1201 1201

1201 1201 1201 1201 1201 1201

1201 1201 1201 1201 1201 1201

1201 1201 1201 1201 1201 1201

1201 1201 1201 1201 1201 1201

1201 1201 1201 1201 1201 1201

1201 1201 1201 1201 1201 1201

1201 1201 1201 1201 1201 1201

1201 1201 1201 1201 1201 1201

1201 1201 1201 1201 1201 1201

1201 1201 1201 1201 1201 1201

1201 1201 1201 1201 1201 1201

1201 1201 1201 1201 1201 1201

1201 1201 1201 1201 1201 1201

1201 1201 1201 1201 1201 1201

1201 1201 1201 1201 1201 1201

1201 1201 1201 1201 1201 1201

1201 1201 1201 1201 1201 1201

CODE	COMPTE	EMPLACEMENT - NOM, PROFESSION, RESIDENCE						CATEGORIE BÂTIMENT	SCOLAIRE		VALEUR EN DOLLARS			MUNICIPAL	REMARQUES	
		DEV. CAD	CADASTRE	SUBDIVISION	FRONT	PROFONDEUR	SUPERFICIE		TERR.	P. C.	TERRAIN	BÂTISSE	TOTAL			
1001	45477710	7345 FIELDING AV						161								
2002		10 142	1487		2850	7100										
3001																
4211		MRS JOHN L SMARDON (ELEANOR B BIGELOS)						5A								
4611		7345 FIELDING AV H4V 1R7														
6400		<i>Correspondance anglaise P.F. 10/9/85 #</i>														
1001	45477720	7337 FIELDING AV						161								
2002		10 142	1484		2700	7100										
3001																
4212		MR JAMES CAMPBELL CATHCART, ACCOUNTANT						2A								
4612		7337 FIELDING AV H4V 1R7														
1001	45477740	7333 FIELDING AV						161								
2002		10 142	1485		2700	7100										
3001																
4212		M NEMESIO PALLADINI, LAITIER						1F								
4612		7333 FIELDING H4V 1R7														
4213		MME NEMESIO PALLADINI (RENATA VALENTINI)						1F								
4613		7333 FIELDING H4V 1R7														
5701		ATT THOMSON & SCOTT LTD														
5702		2245 CARLING #418 OTTAWA #28 7E9 F1222 (11-4-85) ann 4479														
1001	45477760	7325 FIELDING AV						161								
2002		10 142	1484		3200	7100										
3001																
4201		MR JAMES PETER SHEA						5A								
4601		7325 FIELDING AV Z P 265 H4V 1R7														
1001	45477780	7315 FIELDING AV						161								
2002		10 142	1483		2700	7100										
3001																
4211		M J PAUL MAYNARD, RENTIER						1F								
4611		7315 FIELDING AV H4V 1R7														

CODE	COMPTÉ	EMPLACEMENT - NOM, PROFESSION, RÉSIDENCE						CATEGORIE BÂTIMENT	SCOLAIRE		VALEUR EN DOLLARS			MUNICIPAL	REMARQUES	
		DIV CAD	CADASTRE	SUBDIVISION	FRONT	PROFONDEUR	SUPERFICIE		TERR.	P. C.	TERRAIN	BÂTISSE	TOTAL			
1001	45477810	7311 FIELDING AV						1161								
2002		10 142	1482		2700	7100										
3001								2A	1	2B1	12200	35800	48000	T R I		
4201		MR PETER MAYERS, INGENIEUR						1A								
4601		7311 FIELDING AV MTL H4V 1R7														
1001	45477820	7305 FIELDING AV						1141								
2002		10 142	1481		2850	7100										
3001								2A	1	2B1	12800	36800	51600	T R I		
4201		MR RICHARD ROWLAND, DESSINATEUR						1A								
4601		7305 FIELDING AV H4V 1R7														
4202		MME RICHARD ROWLAND (MONIQUE HESSIER)						2F								
4602		7305 FIELDING AV H4V 1R7														
7001		WEST BROADWAY														
7002		O BRYAN AV														
1001	45477840	7241 FIELDING AV														
		V.L.														
2002		10 143	242		3600	11000										
2004		10 143	243		2900	11000										
2006		10 143	244-1		1450	11000										
2999																
3001								3A	1	2B1	55100	134800	189900	T R I		
4201		MR ARNOLD BOGATY						1A								
4601		63 GLENMORE RD HAMPSTEAD H3X 3N1														
4202		MRS ARNOLD BOGATY (REGINA GELBLUM)						2A								
4602		63 GLENMORE RD HAMPSTEAD H3X 3N1														
4203		MR PETER M BOGATY						1A								
4603		63 GLENMORE RD HAMPSTEAD H3X 3N1														
1001	45477860	7211 FIELDING AV														
		V.L.														
2002		10 143	244-2		1450	11000										
2004		10 143	245		2900	11000										
2006		10 143	246		3600	11000										
2999																
3001								3A	1	2B1	55100	137800	192900	T R I		
4201		MR ARNOLD BOGATY						1A								
4601		63 GLENMORE RD HAMPSTEAD H3X 3N1														
4202		MRS ARNOLD BOGATY (REGINA GELBLUM)						2A								
4602		63 GLENMORE RD HAMPSTEAD H3X 3N1														

CODE	COMPTE	EMPLACEMENT - NOM, PROFESSION, RÉSIDENCE						CATEGORIE BÂTIMENT	SCOLAIRE		VALEUR EN DOLLARS			MUNICIPAL	REMARQUES
		DIV CAD	CADASTRE	SUBDIVISION	FRONT	PROFONDEUR	SUPERFICIE		TERR.	P. C.	TERRAIN	BÂTISSE	TOTAL		
4203 4603 7001	45477860	MR PETER M BOGATY 63 GLENMORE RD HAMPSTEAD H3X 3N1 DOHERTY AV						TA	2						
1001	45477880	7191 FIELDING AV													
2002 2004 2006 2999	V.L.	10 143 470 3600 11000 3,96000 10 143 471 2900 11000 3,19000 10 143 472-1 1450 11000 1,59500 8,74500													
3001								3A	2 2B1	55100	137800	192900	T R I		
4211 4611		THE FIELDING HOLDINGS CORP 1980 SHERBROOKE O #230 H3H 1E8						CA	1						
1001	45477900	7163 FIELDING AV													
2002 2004 2006 2999	V.L.	10 143 472-2 1450 11000 1,59500 10 143 473 2900 11000 3,19000 10 143 474 3600 11000 3,96000 8,74500													
3001								3A	2 2B1	55100	137800	192900	T R I		
4211 4611		THE FIELDING HOLDINGS CORP 1980 SHERBROOKE O #2 H3H 1E8						CA	1						
7001		MAC MAHON AV													
1001	45477920	7135 FIELDING AV													
2002 2004 2999	V.L.	10 143 700 3600 11000 3,96000 10 143 701 2900 11000 3,19000 7,15000													
3001								3A	1 2B1	45000	139600	184600	T R I		
4201 4601		998&1 CANADA INC 1231 STE CATHERINE O #440 H3G 1P5						CA	1						
1001	45477940	7115 FIELDING AV													
2002 2004 2006 2999	V.L.	10 143 703 2900 11000 3,19000 10 143 704 3600 11000 3,96000 10 143 702 2900 11000 3,19000 10,34000													
3001								3A	1 2B1	65100	127700	192800	T R I		

CODE	COMPTE	EMPLACEMENT - NOM, PROFESSION, RÉSIDENCE						CATEGORIE BÂTIMENT	SCOLAIRE		VALEUR EN DOLLARS			MUNICIPAL	REMARQUES
		DIV. CAD.	CADASTRE	SUBDIVISION	FRONT	PROFONDEUR	SUPERFICIE		TERR. P. C.	TERRAIN	BÂTISSE	TOTAL			
4201 4601 7001	45477940	99861 CANADA INC 1231 STE CATHERINE O #440 H36 1P5 ST IGNATIUS					CA								
1001	45477960	7085 FIELDING AV													
2002 2004 2006 2999	V.L.	10 148 134 10 148 132 10 148 133		2600 3600 2700	11000 11000 11000	2,86000 3,96000 2,97000 9,79000									
3001								3A	1 2B1	65700	130200	191900	T R I		
4201 4601		99861 CANADA INC 1231 STE CATHERINE O #440 H36 1P5					CA								
1001	45477980	7055 FIELDING AV													
2002 2004 2006 2999	V.L.	10 148 135 10 148 137 10 148 136		2700 3600 2700	11000 11000 11000	2,97000 3,96000 2,97000 9,90000									
3001								3A	1 2B1	62400	129700	192100	T R I		
4201 4601		99861 CANADA INC 1231 STE CATHERINE O #440 H36 1P5 BELKORE AV					CA								
1001	45478000	7045 FIELDING AV													
2002 2004 2006 2999	V.L.	10 148 400 10 148 401 10 148 402		3600 2700 2700	11000 11000 11000	3,96000 2,97000 2,97000 9,90000									
3001								3A	1 2B1	62400	129700	192100	T R I		
4201 4601		99861 CANADA INC 1231 STE CATHERINE O #440 H36 1P5					CA								
1001	45478020	7025 FIELDING AV													
2002 2004 2006 2999	V.L.	10 148 404 10 148 405 10 148 403		2700 3600 2700	11000 11000 11000	2,97000 3,96000 2,97000 9,90000									
3001								3A	1 2B1	62400	129700	192100	T R I		

CODE	COMPTE	EMPLACEMENT - NOM, PROFESSION, RÉSIDENCE						CATEGORIE BÂTIMENT	SCOLAIRE		VALEUR EN DOLLARS			MUNICIPAL	REMARQUES	
		DIV CAD.	CADASTRE	SUBDIVISION	FRONT	PROFONDEUR	SUPERFICIE		TERR.	P. C.	TERRAIN	BÂTISSE	TOTAL			
4201 4601	45478020	99861 CANADA INC 1231 STE CATHERINE O #440 H3G 1P5						CA	1							
7001 7002 7003		CORONATION AV CH DE LA COTE ST LUC LIMITES EST														
1001	45478200 V.L.	6955 FIELDING AV														
2002		10 149	P409		3900	10150						3,95900				
2004		10 148	P606		3630	8850						3,27100				
2004					3600	9320										
2006		10 149	P407		3800	10150						3,85700				
2008		10 149	P408		3800	10150						3,85700				
2010		10 148	P607		3130	9370						2,95100				
2010					3100	9720										
2012		10 148	P606		3330	9720						3,24900				
2012					3246	10150										
2999												21,14400				
3001								3B	1	281	133200	1609900	1743100	T R I		
4201 4601		MRS ETHEL ZILBERT ABERNAN 515 STE CATHERINE O #200 H3B 1B4						BA	1							
7001 7002		MAYFAIR AV 6933-45 FIELDING AV VOIR 5105 MAYFAIR AV														
1001	45479000 V.L.	6915 FIELDING AVE														
2002		10 149	P412		3800	9790						3,67300				
2002					3810	9590										
2004		10 149	P413		3800	9590						3,58000				
2004					3810	9300										
2006		10 149	P414		3800	9300						3,53400				
2008		10 149	P415		3900	9300						3,62700				
2999												14,81400				
3001								3A	2	281	90800	366200	457000	T R I		
4201 4601		SOLEMOR INC 201 DORCHESTER BROMONT JOE 1LD						CF	2							
4202 4602		M MARCEL RICHARD 77 DE LERY BOUCHERVILLE J4B 4K9						CF	2							
4203		SOCIETE IMMOBILIERE GRATTON LYEE						CF	2							
7001 7002		MARIETTE 6397 FIELDING AVE VOIR 5105 MARIETTE														
1001	45479600 V.L.	6875 FIELDING AVE														
2002		10 149	P418		2700	9300						2,51100				
2004		10 151	P481		3800	9300						3,53400				
		MICROFICHE 81 B-18														

CODE	COMPTÉ	EMPLACEMENT - NOM, PROFESSION, RÉSIDENCE						CATEGORIE BÂTIMENT	SCOLAIRE		VALEUR EN DOLLARS			MUNICIPAL	REMARQUES	
		DIV. CAD.	CADASTRE	SUBDIVISION	FRONT	PROFONDEUR	SUPERFICIE		TERR.	P. C.	TERRAIN	BÂTISSE	TOTAL			
2004	45479600	10 151	P482		3800	9300	3,53900									
2008		10 151	P483		3900	9300	3,62700									
2999							13,20600									
3001								3A	1	2B1	83200	386300	469500	T R I		
4204		MR MYER STEINMAN, MERCHANT						1A								
4604		5010 LACOMBE H3# 1R7														
4207		MR MORTON STEINMAN, MERCHANT						1A								
4607		5010 LACOMBE H3# 1R7														
4210		MR EDWARD STEINMAN, MERCHANT						1A								
4610		5010 LACOMBE H3# 1R7														
6400		<i>Correspondance anglaise F.F. 10/9/85 f</i>														
7001		ROSEDALE AVE														
1001	45480300	6821/15 FIELDING														
2002		10 151	P554		3800	9515	3,85600									
2002					3980	10778										
3001								4A	1	2B1	24300	65300	89600	T C I		
4201		MR KUN LEE CHEW						1A								
4601		6817 AV FIELDING H4V 1P1														
4202		MRS KUN LEE CHEW (QUEEN LOY WAI)						2A								
4602		6817 AV FIELDING H4V 1P1														
7001		KING EDWARD														
7002		6801 FIELDING AV VOIR 5102 KING EDWARD AV														
1001	45480800	6755-57 FIELDING AV														
2002		10 151	P559		833	9581	79800									
2002						9570										
2004		10 151	P560		4183	9570	3,98700									
2009					4204	9510										
2999							4,78500									
3001								4B	2	2B1	30100	37200	67300	T C I		
4201		PORT NEUF ADMINVEST INC						CF								
4601		10 ST JACQUES O #803 H2T 1L3														
1001	45480900	6749-33 FIELDING AVE														
2002		10 152	34-1		4200	9510	3,89300									
2002						9460										
3001								4A	1	2B1	24500	86100	110600	T C I		
4205		MR GIL SOO LEE						1A								
4605		6735 AV FIELDING H4V 1N7														
7001		6701-07 FIELDING AV VOIR 5106 MONTCLAIR AV														

CODE	COMPTÉ	EMPLACEMENT - NOM, PROFESSION, RÉSIDENCE						CATEGORIE D'IMMEUBLE	SCOLAIRE		VALEUR EN DOLLARS			MUNICIPAL	REMARQUES
		DIV. C.A.D.	CADASTRE	SUBDIVISION	FRONT	PROFONDEUR	SUPERFICIE		TERR. P.	TERR. C.	TERRAIN	BÂTISSE	TOTAL		
7002	45480900	MONTCLAIR AVE													
1001	45481200	6675-65 FIELDING AVE													
2002	V.L.	10 152	P168		3900	9300					3,62700				
2004		10 152	P170		3900	9300					3,62700				
2006		10 152	P169		IRR	9300					2,62700				
2999											10,88100				
3001															
4204		MR DAVID LUSTIG, MERCHANT						3A	1	2B1	68600	305400	374000	T R I	
5701		ATT JOSHUA FINK													
5702		ATT 4894 KIRA RD M38 288													
1001	45981500	6665 FIELDING AV													
2002	V.L.	10 152	336-1		3900	9300					3,62700				
2004		10 152	337-1		1800	9300					1,67400				
2999											5,30100				
3001															
4201		MR ADAM A CUTLER						3A	1	2B1	33400	127400	160800	T R I	
4601		3200 THE BOULEVARD WESTMOUNT M37 153													
1001	45981700	6655 FIELDING AVE													
2002	A-M 74 12763 V.L.	10 152	337-2		2100	9300					1,95300				
2004		10 152	338-1		3900	9300					3,62700				
2999											5,58000				
3001															
4202		MR DOMENICO MASTROMONACO						3A	1	2B1	35200	123500	158700	T R I	
4602		5330 CORONATION AV H4V 2E5													
4203		MRS DOMENICO MASTROMONACO (NINETTA LAPENNA)						2A	1						
4603		5330 CORONATION AV H4V 2E5													
6400		CORRESPONDANCE ANGLAISE													
7001		WALKLEY AVE													
1001	45481800	6645-35 FIELDING AVE													
2002	V.L.	10 152	P422		3900	11750					4,63100				
2002															
2004		10 152	P421		4100	12000					4,92000				
2006		10 152	P423		3900	11500					4,53400				
2006						11750									

45481500

45481700

IFI1

IFI2

4201 M. Jean Sauter
4601 5102 King Edouard HAY 2574201 M. Eugenio Mannarino
4601 1457 Verdier, Laval H.S.N. 1 K5

3 FI2

CERT.	EFF.
9-185	08989

4202 Nella Pietronella Pugliaro

CERT.	EFF.	344
11/6/45	12/7/45	

COMPTONVILLE VAPORIS

COMPTONVILLE VAPORIS

COMPTONVILLE VAPORIS

COMPTONVILLE VAPORIS

COMPTONVILLE VAPORIS

COMPTONVILLE VAPORIS

COMPTONVILLE VAPORIS

COMPTONVILLE VAPORIS

COMPTONVILLE VAPORIS

COMPTONVILLE VAPORIS

COMPTONVILLE VAPORIS

COMPTONVILLE VAPORIS

COMPTONVILLE VAPORIS

COMPTONVILLE VAPORIS

CODE	COMPTE	EMPLACEMENT - NOM, PROFESSION, RÉSIDENCE						CATEGORIE BÂTIMENT	SCOLAIRE		VALEUR EN DOLLARS			MUNICIPAL	REMARQUES
		DIV CAD	CADASTRE	SUBDIVISION	FRONT	PROFONDEUR	SUPERFICIE		TERR	P. C.	TERRAIN	BÂTISSSE	TOTAL		
2799	45481800						14,08500								
3001	A-148465 14-8-85							1A	1	2B1	88700	346000	434700	T R I	
4201	A 153499 9-12-85	M	RAYMOND V CARRIERE					1F	2						
4601			3737 THE BOULEVARD WESTMOUNT					2F	2						
4202		MME	MARGARET CONSIDINE-CARRIERE					2F	2						
4203		MME	DIANE HEROUX-RHEAUME					1F	2						
4204		M	ROBERT BÉLIVEAU												
4604			57 SATURN DOLLARD DES ORMEAUX												
7001			PRINCE OF WALES												
7002			CUMBERLAND AVE												
1001	45481950		6519-15 FIELDING AV												
2002		10	152A	554-P2	100	2900	2900								
2004		10	152A	553-1	4000	2900	1,16000								
2006		10	152A	554-1	4000	2900	1,16000								
2008		10	152A	553-P2	100	2900	2900								
2010		10	152A	P552	4100	2900	1,18900								
2999							3,56700								
3001								2B	1	2B1	22400	75700	98100	T R I	
4201		MR	SIGMUND STERN, FURRIER					1A	1						
4601			6517 FIELDING AV												
4202		MRS	SIGMUND STERN (FRITZI KRASNIK)					5A	1						
4602			6517 FIELDING AV												
1001	45482050		6505-01 FIELDING AV												
2002		10	152A	554-P2	3900	2900	1,13100								
2004		10	152A	553-P2	3900	2900	1,13100								
2006		10	152A	P552	3900	2900	1,13100								
2999							3,39300								
3001								2B	1	2B1	21400	90500	111900	T R I	
4201		M	GUY DUCHESNE 758					1F	1						
4601			5302A WESTMORE AV H4V 127												
4202		M	YVAN DUCHESNE 258					1F	1						
4602			5300A CAVENDISH BL												
7001			CAVENDISH BL												
7002			BESSBOROUGH AV												
7003			BORDEN AV												
1001	45482130		6395-97 FIELDING AV												
2002		10	154	P317	4500	2900	1,30500								
2004		10	154	P316	4500	2900	1,30500								
2006		10	154	P315	4500	1700	76500								
			MICROFICHE												

VERSO

CODE	COMPTÉ	EMPLACEMENT - NOM, PROFESSION, RÉSIDENCE						CATEGORIE BÂTIMENT	SCOLAIRE		VALEUR EN DOLLARS			MUNICIPAL	REMARQUES	
		DIV. CAD.	CADASTRE	SUBDIVISION	FROIT	PROFONDEUR	SUPERFICIE		TERR. P. C.	TERR.	TERRAIN	BÂTISSE	TOTAL			
2999	45482130						3,37500									
3001								2B	1	2B1	23600	48000	71600	T R I		
4201		MME SERGE CASTONGUAY (DIANE PROVERCHER)						SF	2							
4601		57 KENWOOD RD BEACONSFIELD H9W 5K2														
1001	45482150	6385 FIELDING AV														
2002		10 154	P317		4500	2900	1,30500									
2004		10 154	P316		4500	2900	1,30500									
2006		10 154	P315		4500	1700	76500									
2999							3,37500									
3001								2B	1	2B1	21200	46300	67500	T R I		
4204		MISS IRENE STEAD, SECRETARY														
4604		6385 FIELDING AV H4V 1K7														
6400		<i>Correspondance anglaise F.F. 10/15/85</i>														
7001		RANDALL AV														
1001	45482550	6361 FIELDING AV														
2002	A-146698	10 154	P755		9050	9150	5,30900									
2002	12-7-85					9100										
3001								3A	2	2B1	52300	102900	155200	T R I		
4201		105989 CANADA INC														
4601		6361 FIELDING #19 H4V 1H5														
001	45483050	6361A FIELDING AV														
002	A-146698	10 154	754		350	9100	53700									
002	12-7-85				830											
004		10 155	35		8840	9100	7,71500									
004					8800	8360										
999							8,25200									
001								3A	2	2B1	52000	102900	154900	T R I		
1201		105989 CANADA INC														
7601		5155 RANDALL #3 H4V 2V4														
001		WESTHILL AV														
002		KENSINGTON AV														
003		6205 FIELDING AV VOIR SUIVANT 5120 GRAND BOULEVARD														
004		GRAND BOULEVARD														
005		BEACONSFIELD AV														
006		HINGTON AV														
007		HAMPTON AV														
008		CH DE LA COTE ST LUC														
009		DEBUT DE CH DE LA COTE ST LUC														
010		LIMITES OUEST DE LA CITE														

45482550

1 F 12

4201 M. Ingrid Banca 6.0%

4601 7467 Ste-Catherine R. Westmount

H3Z 1R6

3 F 12

4202 Mlle Lorna Selmanovitz 4.0%

5702 4660 Queen Mary St

H3W 1T7 F122

CERT.	EFF.	344
29/85	12/7/85	

45483050

1 F 12

4201 M. Ingrid Banca 6.0%

4601 7467 Ste-Catherine R. Westmount

H3Z 1R6

3 F 12

4202 Mlle Lorna Selmanovitz 4.0%

CERT.	EFF.	344
29/85	12/7/85	

CODE	COMPTÉ	EMPLACEMENT - NOM, PROFESSION, RÉSIDENCE					CATEGORIE BÂTIMENT	SCOLAIRE		VALEUR EN DOLLARS			MUNICIPAL	REMARQUES	
		DIV CAD	CADASTRE	SUBDIVISION	FRONT	PROFONDEUR		SUPERFICIE	TERR. P. C	TERRAIN	BÂTISSE	TOTAL			
1001	45487650	4814 CH DE LA COTE ST LUC													
2002		10 213	9-P3		10000	3950					2,42500				
2802						9600									
2804		10 P213				9600					7,00600				
2004					10000	9400									
2999											9,43100				
3001															
4204		TEXACO CANADA LIMITED													
4604		BOITE POSTALE 1500 STATION H. MONTREAL 107 H3G 2L9					CA	1							
5701		ATT TEXACO CANADA INC SERVICE DES TAXES													
5702		90 WYNFORD DR DON MILLS ONT H3C 1K5													
1001	45487680	4830-40 CH DE LA COTE ST LUC													
2002	V.L.	10 213	37		14138	13978					18,15300				
2007					13544	15284									
3001	A-135901 14-2-85														
4214		TRADING FUND ESTABLISHMENT													
4614		LIECHTENSTEIN					CA	2							
5701		ATT IMMEUBLES ZARICH INC													
5702		5015 O SHERBROOKE H3Z 1H5													
6001		PTIE PRESBYTERE													
1001	45487710	LOT ARR CH DE LA COTE ST LUC													
2002	A-135901 14-2-85	10 F213			13544	2500					3,36600				
3001															
4211		TRADING FUND ESTABLISHMENT													
4611		LIECHTENSTEIN					CA	2							
5701		ATT IMMEUBLES ZURICH INC													
5702		5015 O SHERBROOKE H3Z 1H5													
6670		PROPRIETE SUJETTE A SURTAXE SUR TERRAIN VAGUE DESSERVI													
1001	45487720	4850 CH DE LA COTE ST LUC													
2002	V.L.	10 213	9-3-1-1		6200	10770					6,15600				
2007					5000	14450									
2004		10 213	22-1		2900	IRR					5,90300				
2004					IRR	16600									
2006		10 201	2		12300	16600					24,78400				
2006					25070	13000									
		MICROFICHE 61 G-18													

45489680

IF12

4201 M. Paul Laberge

4601 30 Bussy, Beauport GIE 309

CRAT.	EFF.
2138	1128

45489710

IF12

4201 M. Paul Laberge

4601 30 Bussy, Beauport GIE 309

CRAT.	EFF.
2138	1128

AEB20

AEB20

CODE	COMPTS	EMPLACEMENT - NOM, PROFESSION, RÉSIDENCE						CATEGORIE D'IMMEUBLE	SCOLAIRE		VALEUR EN DOLLARS			MUNICIPAL	REMARQUES
		DIV. CAD.	CADASTRE	SUBDIVISION	FRONT	PROFONDEUR	SUPERFICIE		TERR.	P. C.	TERRAIN	BÂTISSE	TOTAL		
2999	45487720 A-156418						35,94500								
3801	20-12-85							3A	2	2B1	324000	3241000	3565000	T R 1	
4201		MONTEBELLO APARTMENTS LTD INC						CA							
4601		4850 CH DE LA CÔTE ST LUC													
		VERSO													
5701		ATT FIDINAM CANADA LTEE													
5702		2 BLOOR S EAST #2700 HUDSON S BAY CENTER TORONTO #4# 1A8													
6801		AIRE DE PROTECTION BIENS CULTURELS LOT 201-2													
1001	45487730	4900 CH DE LA CÔTE ST LUC													
2002	V.C.	10 201	8	32000	10000	49,33600									
2802				22974	IRR										
3001								3A	2	2B1	440000	4526400	4970400	T R 1	
4201		RÉSIDENCES DE LA TOUR WESTMOUNT LTEE						CF							
4601		4900 CH DE LA CÔTE ST LUC H3# 2H3													
6801		AIRE DE PROTECTION BIENS CULTURELS													
1001	45487775	LOT ARR. CHEMIN DE LA CÔTE ST LUC													
2002	A-156418	10 P213		1130	615	6500									
2002	20-12-85			582	1037										
2004		10 P201		25830	1037	14,10300									
2004				IRR	6200										
2999						14,16800									
3001								7A	2	2B1	96800		96800	TW 1	
4201		MONTEBELLO APARTMENTS LTD INC						CA							
4601		4850 CH DE LA CÔTE ST LUC													
		VERSO													
5701		ATT FIDINAM CANADA LTD													
5702		2 BLOOR S EAST #2700 HUDSON S BAY CENTER TORONTO #4# 1A8													
6620		PROPRIÉTÉ SUJETTE À SURTAXE SUR TERRAIN VAGUE DESSERVI													
6801		AIRE DE PROTECTION BIENS CULTURELS LOT P201													
1001	45487880	5100 CH DE LA CÔTE ST LUC													
2002		02 150	286	20700	20628	47,51600									
2002				21609	24997										
2004		10 48	84	23764	24997	63,92100									
2004				23217	30067										
2006		10 48	87	5118	30067	15,30600									
2006				5000	31158										
2008		10 201	3	54826	4986	27,35900									
2008				55161	4975										
		MICROFICHE		61 H-18											

4548 7720

CFNI

4201 141925 Canada Inc

4601 400 St-Jacques #500 May 151

CLUB	SIC	370
0-5-85	20-12-87	

4548 7725

CFNI

4201 141925 Canada Inc

4601 400 St-Jacques C. #500 May 151

CLUB	SIC	370
0-5-87	20-12-87	

CODE	COMPTE	EMPLACEMENT - NOM, PROFESSION, RÉSIDENCE						CATEGORIE BÂTIMENT	SCOLAIRE		VALEUR EN DOLLARS			MUNICIPAL	REMARQUES
		DIV. CAD	CADASTRE	SUBDIVISION	FRONT	PROFONDEUR	SUPERFICIE		TERR.	P. C.	TERRAIN	BÂTISSE	TOTAL		
2999	45487880						154,10200								
3001								1B	2B1	916500	4879600	5796100	E 17	204-13	
4204		LA COMMISSION DES ÉCOLES CATHOLIQUES DE MONTRÉAL						9F							
4604		3737 SHERBROOKE EST HIX 363													
6001		ÉCOLE ST LUC													
6801		AIRE DE PROTECTION BIENS CULTURELS LOT 201-5													
7001		LIMITES DU QUARTIER													
7002		CH DE LA CÔTE ST LUC - SUITE -													
7003		LIMITES DU QUARTIER													
7004		CAD. 200													
7004		5240 CH DE LA CÔTE ST LUC VOIR 4541 BL DECARIE													
7005		BLVD. DECARIE													
7006		RUE DE L'ORPHELINAT													
1001	45487900	5360 CH DE LA CÔTE ST LUC													
1002		4455 COOLBROOK AVE													
	V.L.														
2082		10 62	P67		8105	12900	11,51900								
2082					8763	13200									
3001								3A	1 2B1	103000	333700	436700	T R 1		
4201		M WONG CHEUNG KWONG 4455 Av Coolbrook #2 H4A 3G1						1F							
4601		5901 CÔTE ST ANTOINE 423 H4A 156 F1222 (28-9-84) Vb 4038													
4202		Mlle YIP SO PING F1222 (26-4-85) com 4569						3F							
7001		COOLBROOK AVE													
1001	45489000	5410 CH DE LA CÔTE ST LUC													
2002	V.L.	10 62	P68		IRR	5600	6,69400								
2002					9900	7092									
3001	A185357 5-12-85							3A	2 2B1	72300	217700	290000	T R 1		
4201		M GUY F LAPOINTE						1F							
4601		1255 BL LAIRD #188 V MONT ROYAL H3P 2T1													
4202		112296 CANADA INC						CF							
4602		15 CH RONCHAMP LORRAINE J6Z 3G1													
4203		MR SAUL FRENKIEL						1A							
4603		108 THURLOW RD HAMPSTEAD H3X 3H1													
4204		M JEAN GUY LAVALLEE						1F							
4604		1630 BL D'AUTEUIL DUVERNAY LAVAL H7E 3J6													
4205		110321 CANADA LTEE						CF							
4605		470 78E AVENUE LACHINE H8S 3Z4													
4206		MR CARL LJUNGBERG						1A							
4606		289 QUEENSTON RD #17 HAMILTON ONT L8K 1H2													
4207		MRS ROSEMARY J FLEMING REILLY						2A							
4607		451 CLAREMONT AV WESTMOUNT H8Y 2N4													

CODE	COMPTE	EMPLACEMENT - NOM, PROFESSION, RÉSIDENCE						CATEGORIE BÂTIMENT	SCOLAIRE		VALEUR EN DOLLARS			MUNICIPAL	REMARQUES
		DIV. CAD.	CADASTRE	SUBDIVISION	FRONT	PROFONDEUR	SUPERFICIE		TERR.	P. C.	TERRAIN	BÂTISSE	TOTAL		
4206 4606 9209 9609 9210 4610	45488000	MRS ELIZABETH FODOR STERN 329 BERKICK DR BEACONSFIELD H9W 1B6 103396 CANADA INC 305 BALLANTYNE AV NORD MONTREAL OUEST H4X 2C4 MR CHARLIE VOLKART 1570 FILION #309 ST LAMBERT J4R 1W4						2A CF 1A							
1001	45488100	5430-34 CH DE LA COTE ST LUC													
2002 2002 2004 2004 2999			10 63	P33	3100	8900 8935	2,76400								
			10 63	P34	3100	8935 8995	2,78000								
3001						5,54400									
4204 4604 5201 5202		MR CHAIM FRIEDMAN, CUTTER 2794 BEDFORD RD H3S 1G1 Mr. H. Friedman et Compagnie 5450 Côte des Hautes #317 H4Q H0T 1Y6 Fiaco #4647 Immobiles						1A							
1001 1002	45488200	5442 CH DE LA COTE ST LUC 4467/69 EARNSCLIFFE AVE													
2002 2002			10 63	P35	2200 3100	8865 8200	2,71300								
3001								4A	1	281	29300	57000	86300	T S I	
4211 4611		MR HEINRICH RIBICKI, BUTCHER 4471A STE CATHERINE O WESTMOUNT H3Z 1E7						1A							
7001 7002		EARNSCLIFFE AVE MONTREAL PARK AND ISLAND													
1001 1002	45488300 V.L.	5455 DE TERREBONNE 5471-91 GIROUARD													
2002 2004 2004 2006 2006 2008 2008 2010 2012 2014 2014 2016 2999			10 66	72	2500	13240	3,31000								
			10 66	P70	2500	1468	37400								
						1535									
			10 66	P74	1700	13224	3,34400								
						2500	12424								
			10 66	P70	2500	1820	25600								
						1500	1056								
			10 66	71	2500	13240	3,31000								
			10 66	P70	2500	1460	36000								
			10 66	P70	2500	1356	34600								
						1412									
			10 66	73	2500	13240	3,31000								
						14,61000									
3001								38	1	281	263000	2607000	2670000	T R I	

4201 Inventiones Gerbet-Duc

4601 ~~6419~~ ~~24~~ ~~111~~ ~~241~~
690 Hartland, Outremont H2V 2X4

F1222 (12955) 1/3

ANNU-E

CERT.	OFF.
21296	51288

7548000

4201 June Lang Tse

4601 1055 Ruegy St-Lamart H4R 1W2

15 00
15 00

CERT.	OFF.
21296	51288

376

15 00
15 00

CODE	COMPTE	EMPLACEMENT - NOM, PROFESSION, RÉSIDENCE						CATEGORIE BÂTIMENT	SCOLAIRE		VALEUR EN DOLLARS			MUNICIPAL	REMARQUES
		DIV. CAD.	CADASTRE	SUBDIVISION	FRONT	PROFONDEUR	SUPERFICIE		TERR.	P. C.	TERRAIN	BÂTISSE	TOTAL		
4201 4601 4202 4602	45488300	MR STEFAN LESNIAK, EXECUTIVE 11430 PASTEUR H3R 2P1													
4202 4602		MR ROHAN LESNIAK, EXECUTIVE 11425 FRIGON H3M 2R6													
5701 5702		ATT L T INVESTMENTS INC 5456 QUEEN MARY RD H1R 3V3 5435 Terrelbourne #101 H4A 3A7 F.1222 #4620 P.295-15													
1001	45488350	5486/88 CH COTE ST LUC													
2002 2002		10 66 P80 IRR 19540 7,49900 5392 11870.													
3001								48	2 281	74200	85100	159300	T C I		
4201 4601		LA COMPAGNIE D ASSURANCE BELAIR 5455 ST ANDRE H2J 4A9													
1001	45488450	5494 CH DE LA COTE ST LUC													
2002 2002 2004 2004 2006 2006 2008 2008 2010 2010 2999		10 66 P69-2 2570 1890 1890 10 66 P68-2 3410 1030 74600 2500 4220 10 66 P67-2 3410 4220 1,32300 2500 6530 10 66 P66-2 3410 6530 1,90000 2500 8837 10 66 P65-2 IRR 6837 2,42100 2500 9830 6,57900													
3001								96	2 281	65100	59300	124400	T C I		
4204		PETROLES ESSO CANADA													
5701 5702		ATT MADAME SYLVIE LAGACE 1981 AV MC GILL COLLEGE MTL H3A 3B2													
7001		GIROUARD AV													
1001	45488700	5504-22 COTE ST LUC													
2002 2002		10 66 74 13360 9476 5,22900 IRR 1450													
3001								9A	1 281	51700	124500	176200	T C I		
4211 4611		MRS ISIDOR MESSER (RUTH SAND) 1365 SOUTH OCEAN BL POMPANO BEACH FL 33062 U S A													
1001	45488800	5530 CH DE LA COTE ST LUC													

CODE	COMPTÉ	EMPLACEMENT - NOM, PROFESSION, RÉSIDENCE						CATEGORIE BÂTIMENT	SCOLAIRE		VALEUR EN DOLLARS			MUNICIPAL	REMARQUES
		DIV. CAD	CADASTRE	SUBDIVISION	FRONT	PROFONDEUR	SUPERFICIE		TERR. P. C.	TERRAIN	BÂTISSE	TOTAL			
1002	45488800	4581/85 OLD ORCHARD AVE													
2002	V.L.	10 66	P53		7830	530	41100								
2004		10 P66			13010	10884	19,59300								
2004					IRR	17511									
2999							15,00400								
3001								3A	1 291	133400	355400	488800	T R I		
4201		MR JACK PEKOFKY 26%, INDUSTRIAL						1A	2						
4601		53 ALBION RD HAMPSTEAD H3X 3M1													
4202		MR ABRAHAM PINSKY 26%, INDUSTRIAL						7A	0						
4602		2295 BL BEAUDET V ST LAURENT H4M 1J6													
4203		MR GARY PEKOFKY 8%						3A	N						
4603		6575 CH KILDARE COTE ST LUC H4B 1B6													
4204		MRS HOWARD WILLIAM GOLDENBALTT (GAIL PEKOFKY 85%)						5A	N						
4604		6211 CH DE LA COTE ST LUC COTE ST LUC H3X 2N2													
4205		MR STEPHEN PEKOFKY 8%						1A	N						
4605		53 ALBION RD HAMPSTEAD H3X 3M1													
4206		MR MYNIE-HAROLD PINSKY 8%						2A	N						
4606		7028 KILDARE RD COTE ST LUC H4B 1B9													
4207		MRS DOUGLAS GOLD (GERTRUDE-GAIL PINSKY 68%)						5A	N						
4607		174 NETHERWOOD CR HAMPSTEAD H3X 3M5													
4208		MRS ALLEN SILNER (GLORIA PINSKY 68%)						5A	N						
4608		2312 HUFFORD V ST LAURENT H4R 1L4													
4209		MR JEFFREY PINSKY 6%						1A	N						
4609		2295 BL BEAUDET V ST LAURENT H4M 1J6													
5701		6211 LENNOX AV H015 H3S 2N6													
7501		OLD ORCHARD AVE													
1001	45488900	5550 CH DE LA COTE ST LUC													
2002	D. 135450	10 66	75		14710	10940	16,70900								
2002	6-2-85				IRR	21400									
2004		10 66	P27		8500	530	44600								
2999	V.L.						17,35500								
3001								3A	1 291	156200	316500	472700	T R I		
4201		ENTREPRISES JEAN BELVAL INC						CF	3						
4601		10274A AV D'AUTEUIL H3L 2K4													
		VERSO													
1001	45489000	5580 CH DE LA COTE ST LUC													
2002		10 1768	P111		11240	5310	7,85800								
2002					8630	11940									
2004		10 1768	P111		4900	8742	4,27600								
2004					4950	8625									
2999							12,13400								
3001								46	2 281	120100	95400	215500	T C I		

45488900

CFMI

4201 13896A Canada Inc.
4601 6019 3^e Avenue H1Y 2X4

GEN. EXP.
213 628

DEBTO

4201 Corporation Lavendure

4601 1305 St. Rosemont H2G 1S1

CERT.	EFF.	
10/1/65	5/1/65	

3 30	10335	10335
3 00	10335	10335
3 00	10335	10335
3 00	10335	10335

10 1305

10 1305

10 1305

10 1305

10 1305

10 1305

10 1305

10 1305

10 1305

10 1305

10 1305

10 1305

10 1305

10 1305

10 1305

10 1305

10 1305

10 1305

10 1305

10 1305

10 1305

10 1305

10 1305

10 1305

10 1305

10 1305

10 1305

10 1305

10 1305

10 1305

10 1305

CODE	COMPTE	EMPLACEMENT - NOM, PROFESSION, RÉSIDENCE							CATEGORIE BÂTIMENT	SCOLAIRE		VALEUR EN DOLLARS			MUNICIPAL *	REMARQUES
		DIV. CAD	CADASTRE	SUBDIVISION	FRONT	PROFONDEUR	SUPERFICIE	TERR. P.		TERR. C.	TERRAIN	BÂTISSÉ	TOTAL			
4201 4601 4202 4602 4203 4603	45489700	MR STANLEY S ROSEN 4 HAYERSTOCK RD HAMPSTEAD H3X 1P2 MR BERNARD ROSEN 295 SHERATON DR MTL D H4X 1N8 MR HERMAN LINDY 4353 WESTMOUNT AV WESTMOUNT H3Y 1R6														
1001 2002 2002 3001	45490000	5740 CH DE LA COTE ST LUC 10 175 1162 IRR 13665 10,51700 10100 5900														
4201 4601		MRS MARVIN SMITH (DIANA SPECTER) 6 JOY UNIT 2 BOSTON MA 02108														
5701 5702 7001		ATT ULTRAMAR CANADA LTD (S/S 925) F122 (248-64) V2 3449. 1155 BL DORCHESTER O MONTREAL H3B 2K1 WILSON AVE														
1001 2002 2002 3001	45490200	5770 CH DE LA COTE ST LUC V.L. 10 175 1156 10550 10625 8,28100 10100 8400														
4201 4601 4202		M ALBERT YOAKIM 5275 CH DE LA COTE ST LUC #7 H3R 2H5 MME PAULETTE OBEIKA-YOAKIM														
1001 2002 2002 3001	45490400	5780 CH DE LA COTE ST LUC V.L. 10 175 1153 7175 7410 6,16000 6030 10964														
4201 4601 7001		M GERALD LEMAIRE 248 EDGAR #405 VERDUN H3E 1C8 MELROSE AVE														
1001 2002 2002 3001	45490450	5802-10 CH DE LA COTE ST LUC 10 70 P33 10692 4433 6,98700 8750 10621														
		MICROFICHE 61 N-18														

CODE	COMpte	EMPLACEMENT - NOM, PROFESSION, RÉSIDENCE						CATEGORIE BÂTIMENT	SCOLAIRE		VALEUR EN DOLLARS			MUNICIPAL *	REMARQUES
		DIV CAD.	CADASTRE	SUBDIVISION	FRONT	PROFONDEUR	SUPERFICIE		TERR.	P. C.	TERRAIN	BÂTISSE	TOTAL		
4201 4601 4202	45490450	M JEAN GEORGE JANCHAN 4828 AV DORVAL H3K 1V8 MME SURAYA CHAFTARI-JANCHAN						1F 2F							
1001 2002 2002 3001	45490550 V.L.	5830 CH DE LA COTE ST LUC 10 70 79 IRK 11008 8750 16200				12,29900									
4201 4601		IMMEUBLES MACTAR INC 115 CH COTE STE CATHERINE #702 OUTREMONT H2V 2A6						CF	2						
5701 5702 7001		ATT TRUST GENERAL DU CANADA 1100 UNIVERSITY 9E ETAGE H3B 267 DRAPER													
1001 2002 2002 3001	45490600	LOT CH DE LA COTE ST LUC 10 P70 14000 10125 10400 19630				15,97000									
4204 4604 7001		BUREAU DES ECOLES PROTESTANTES DU GRAND MONTRÉAL 8000 FIELDING H3X 1T4 FIELDING AV						PA	1						
1001 2002 2002 3001	45490850 V.L.	6010 CH DE LA COTE ST LUC 10 71 2 9267 IRK 8550 20872				20,37400									
4204 4604		MR GUSTAV LEVINSCHI 1260 MC GREGOR AV H3S 1B6 1820 Ste. Penfield #110 H3H 1B4						1A	1						
1001 2002 2002 3001	45490950 V.L.	6030 CH DE LA COTE ST LUC 10 71 3 35950 20842 29309 000				38,55600									
4204 4604 7001		MR GUSTAV LEVINSCHI 1260 MC GREGOR AV H3S 1B6 1820 Ste. Penfield #110 H3H 1B4 6040 CH DE LA COTE ST LUC VOIR SUIVANT 5191 HAMPTON AV						1A	1						

CODE	COMpte	EMPLACEMENT - NOM, PROFESSION, RESIDENCE						CATEGORIE BÂTIMENT	SCOLAIRE		VALEUR EN DOLLARS			MUNICIPAL *	REMARQUES
		DIV CAD	CADASTRE	SUBDIVISION	FRONT	PROFONDEUR	SUPERFICIE		TERR. P.	C.	TERRAIN	BÂTISSE	TOTAL		
7002	45490950	HAMPTON AVE.													
1001	45490970	6040 CH DE LA COTE ST LUC													
2002	V.L.	10	169	588		2500									
2004	120591	10	169	P589		2645									
2008	28285					2500									
2004		10	169	P590		3065									
2004						2500									
2008		10	169	P591		3065									
2008						2500									
2010		10	169	P592		3065									
2010						2500									
2012		10	169	P593		2358									
2012						1295									
2999															
3001															
4201		K MUSSIN MASOUD													
4601		1851 SURREY CR V MONT ROYAL H3P 2S4													
7001		HAMPTON AV													
1001	45491000	6060 CH DE LA COTE ST LUC													
2002	V.L.	10	168	630-1		2600									
2002						2500									
2004		10	169	619-1		2945									
2004						2500									
2006		10	169	620-1		1236									
2006						1100									
2008		10	168	632-1		480									
2008						470									
2010		10	168	628-1		1544									
2010						1400									
2012		10	168	629-1		2680									
2012						2500									
2014		10	168	631-1		2480									
2014						2400									
2999															
3001															
4204		MR MORTON D GROSS, ARCHITECT													
4604		6060 CH DE LA COTE ST LUC H3X 2G8													
4207		MRS PETER PHILIP BURNETT (GLORIA HELEN GROSS)													
4607		5095 GLENCAIRN H3W 2B3													
1001	45491600	6070/90 CH DE LA COTE ST LUC													
1002		5251 HINGSTON AVE													
2002		10	168	P633		2488									
2002						2400									

CENS

4201 Ammanville T. D. Inc.
 4601 399 Dale de France St. Laurent

345 178 Finaux
 Picardie

CERT.	EFF.	
04/16/65	01/16/65	

1971 40401000 923100

1971 40401000 923100

1971	40401000	923100	923100	923100	923100
1971	40401000	923100	923100	923100	923100
1971	40401000	923100	923100	923100	923100
1971	40401000	923100	923100	923100	923100
1971	40401000	923100	923100	923100	923100
1971	40401000	923100	923100	923100	923100
1971	40401000	923100	923100	923100	923100
1971	40401000	923100	923100	923100	923100
1971	40401000	923100	923100	923100	923100
1971	40401000	923100	923100	923100	923100

1971 40401000 923100

1971 40401000 923100

1971	40401000	923100	923100	923100	923100
1971	40401000	923100	923100	923100	923100
1971	40401000	923100	923100	923100	923100
1971	40401000	923100	923100	923100	923100
1971	40401000	923100	923100	923100	923100
1971	40401000	923100	923100	923100	923100
1971	40401000	923100	923100	923100	923100
1971	40401000	923100	923100	923100	923100
1971	40401000	923100	923100	923100	923100
1971	40401000	923100	923100	923100	923100

1971 40401000 923100

CODE	COMPTE	EMPLACEMENT - NOM, PROFESSION, RESIDENCE						CATEGORIE BÂTIMENT	SCOLAIRE		VALEUR EN DOLLARS			MUNICIPAL	REMARQUES
		DIV. CAD.	CADASTRE	SUBDIVISION	FRONT	PROFONDEUR	SUPERFICIE		TERR.	P. C.	TERRAIN	BÂTISSE	TOTAL		
2004	45491600	10 162	P634		2488	8757	2,18100								
2004					2400	9420									
2004		10 168	P632		1950	7590	1,52400								
2004						8095									
2999							5,72700								
3001								9A	1 2B1	46400	186600	233000	T S I		
4203				M. NICOLA SANTORELLI				1F	3						
4603				9230 132 AVENUE RSMT	H1Z 316										
4204				M. FELICE DI PALMA				1F	2						
4604				183 SPRING GARDEN RD	DOLLARD DES ORMEAUX	H9D 2N6									
7001				HINGSTON AVE.											
1001	45492000	6114/26	CH DE LA COTE ST LUC												
2002		10 164	P633		3418	3670	1,44900								
2002					3500	4610									
2004		10 164	P634		3108	4610	1,50400								
2004					3000	5420									
2006		10 164	P635		3108	5420	1,74800								
2006					3000	6230									
2008		10 164	P636		1559	3730	58800								
2008					1500	4104									
2999							5,28900								
3001								4A	2 2B1	42800	95280	138080	T S I		
4201		132172	CANADA INC					CP	3	42800	430,200	473,000			
4601		10815	D. IBERVILLE	H2B 383											
1001	45492200	6140	CH DE LA COTE ST LUC												
2001		10 164	850		9748	6750	5,13200								
2001					9400	4170									
3001								4B	2 2B1	41600	238200	279800	T C I		
4211				BANQUE D'ÉPARGNE DE LA CITE ET DU DISTRICT DE MTL				CA	3						
4611				262 ST JACQUES O	HZY 1N2										
7001				BEACONSFIELD AVE.											
1001	45492500	6150	CH DE LA COTE ST LUC												
1002		6160-70	CH DE LA COTE ST LUC												
2002		10 164	P700		2696	6010	1,52880								
2002					2500	6693									
2004		10 164	P702		2596	7376	1,92900								
2004					2500	8059									
2006		10 164	P701		2596	6893	1,75900								
2006					2500	7376									
		MICROFICHE		62 C-01											

CERT.	EFF.	3925
28-286	1-7-85	

CODE	COMPTÉ	EMPLACEMENT - NOM, PROFESSION, RÉSIDENCE						CATEGORIE BÂTIMENT	SCOLAIRE		VALEUR EN DOLLARS			MUNICIPAL	REMARQUES
		DIV. CAD.	CADASTRE	SUBDIVISION	FRONT	PROFONDEUR	SUPERFICIE		TERR.	F. C.	TERRAIN	BÂTISSÉ	TOTAL		
2009	45492500	10 164	P703		2596	8059	2,10000								
2008					2500	8742									
2010		10 164	P704		3326	3745	1,33700								
2010					3200	4615									
2012		10 164	P705		3116	4615	1,50800								
2012					3000	5435									
2014		10 164	P706		3116	5435	1,75300								
2014					3000	6255									
2016		10 164	P707		3116	6253	1,91900								
2016					3000	7078									
2999							13,89300								
3001								98	1 291	208500	586800	795300	T C 1		
4201		M BERNARDO KOHN 5260 DORCHER OUTREMONT H2V 3Y1						1F	2						
4601		GRAND BOULEVARD													
1001	45493300	LOT CH DE LA COTE ST LUC						1051							
2002		10 164	P774		2592	6560	1,72500								
2002					2500	7245									
3001								68	281	14000		14000	E06 204-3		
4201		LA VILLE DE MONTRÉAL - SERVICE DE LA GESTION IMMOBILIERE 507 PLACE D'ARMES #300 MONTRÉAL H2V 2#8						9F	1						
4601															
1001	45493400	LOT CH DE LA COTE ST LUC						1051							
2002		10 164	P775		2597	7245	1,89900								
2002					2500	7950									
3001								68	281	15400		15400	E06 204-3		
4201		LA VILLE DE MONTRÉAL - SERVICE DE LA GESTION IMMOBILIERE 507 PLACE D'ARMES #300 MONTRÉAL H2V 2#8						9F	1						
4601															
1001	45493500	LOT CH DE LA COTE ST LUC						1051							
2002		10 164	P776		2603	8698	2,07700								
2002					2500	8675									
3001								68	281	16800		16800	E06 204-3		
4201		LA VILLE DE MONTRÉAL - SERVICE DE LA GESTION IMMOBILIERE 507 PLACE D'ARMES #300 MONTRÉAL H2V 2#8						9F	1						
4601															
1001	45493600	LOT CH DE LA COTE ST LUC						1051							

CODE	COMPTS	EMPLACEMENT - NOM, PROFESSION, RÉSIDENCE					CATEGORIE BÂTIMENT	SCOLAIRE	VALEUR EN DOLLARS			MUNICIPAL	REMARQUES	
		DIV. CAD.	CFDASTRE	SUBDIVISION	FRONT	PROFONDEUR			SUPERFICIE	TERR. P. C.	TERRAIN			BÂTISSE
2002	45493600	10 164	P777		2610	8698	2,26200							
2002					2500	9425								
3001							68	281	18300		18300	ED6	204-3	
4201	LA VILLE DE MONTRÉAL - SERVICE DE LA GESTION IMMOBILIERE					9F	1							
4601	507 PLACE D'ARMES #300 MONTRÉAL H2Y 2R8													
1001	45493700	LOT CH DE LA CÔTE ST LUC					1051							
2002		10 164	P778		3133	4425	1,46300							
2002					3000	5328								
3001							68	281	11900		11900	ED6	204-3	
4201	LA VILLE DE MONTRÉAL - SERVICE DE LA GESTION IMMOBILIERE					9F	1							
4601	507 PLACE D'ARMES #300 MONTRÉAL H2Y 2R8													
1001	45493800	LOT CH DE LA CÔTE ST LUC					1051							
2002		10 164	P779		2937	5328	1,61600							
2002					2800	6616								
3001							68	281	13100		13100	ED6	204-3	
4201	LA VILLE DE MONTRÉAL - SERVICE DE LA GESTION IMMOBILIERE					9F	1							
4601	507 PLACE D'ARMES #300 MONTRÉAL H2Y 2R8													
1001	45493900	LOT CH DE LA CÔTE ST LUC					1051							
2002		10 164	P780		2946	6216	1,86600							
2002					2800	7135								
3001							68	281	15100		15100	ED6	204-3	
4201	LA VILLE DE MONTRÉAL - SERVICE DE LA GESTION IMMOBILIERE					9F	1							
4601	507 PLACE D'ARMES #300 MONTRÉAL H2Y 2R8													
1001	45494000	LOT CH DE LA CÔTE ST LUC					1051							
2002		10 164	P781		2958	7135	2,13100							
2002					2800	8090								
3001							68	281	17300		17300	ED6	204-3	
4201	LA VILLE DE MONTRÉAL - SERVICE DE LA GESTION IMMOBILIERE					9F	1							
4601	507 PLACE D'ARMES #300 MONTRÉAL H2Y 2R8													
7001		KENSINGTON AVE												

CODE	COMPTÉ	EMPLACEMENT - NOM, PROFESSION, RESIDENCE						CATEGORIE BÂTIMENT	SCOLAIRE		VALEUR EN DOLLARS			MUNICIPAL	REMARQUES
		DIV. CAJ	CADASTRE	SUBDIVISION	FRONT	PROFONDEUR	SUPERFICIE		TERR.	P. C.	TERRAIN	BÂTISSE	TOTAL		
1001	45494050	6300-20 CH DE LA COTE ST LUC													
2002		10 155	46		42805	5355									
2002					42607	22471									
2004		10 155	47		42607	7820									
2004					IRR	3004									
2006		10 155	48		5530	4035									
2006					5800	3762									
2008		10 155	49		11050	3684									
2008					9100	3515									
2010		10 155	50		6150	3415									
2010					7910	2600									
2012		10 155	PS1		42700	20000									
2012					42689										
2999						179,74600									
3001								10	251	847300	1594400	12441700	E17	204-13	
4204		LA COMMISSION DES ECOLES CATHOLIQUES DE MONTRÉAL													
4604		3737 SHERBROOKE E H14 383													
6001		ECOLE MARYMOUNT COMPREHENSIVE													
6550		OCCUPATION PARTIELLE PAR GARDERIE LES COPAINS D'ABORD													
1001	45494100	LOT ARR CH DE LA COTE ST LUC													
2002		10 155	PS1		IRR	IRR									
2002						297,25700									
3001								68	201	1137000		1137000	E06	204-3	
4201		LA VILLE DE MONTRÉAL - SERVICE DE LA GESTION IMMOBILIERE													
4601		507 PLACE D'ARMES #300 MONTRÉAL H2Y 2W8													
6001		PARC DE LA CONFEDERATION													
7001		WESTHILL													
1001	45494150	6360 CH DE LA COTE ST LUC													
1002		5390 WEST HILL AV													
2002		10 155	32-5		9706	5860									
2002					IRR	7265									
3001								3A	1 251	36800	125000	161800	T R 1		
4201		NORMAN MALUS													
4601		407 MC GILL ST #503 H2Y 2G3													
5701		ATT ENTREPRISE J ET N ENRG													
5702		407 MC GILL ST #503 MONTRÉAL H2Y 2G3													
6101		OCCUPATION DU DOMAINE PUBLIC													
6101					VALEUR	127									
7001		RANDALL AVE													

45494150

CFN2

4201 Investissements Advertisseurs Inc.

4601 690, Hartford, Outremont. MAY 23, 4

ANNULÉ

CERT.	EFF.
9.11.84	9.9.84

4549 4150

CFN1

4201 47223, Canal D. C.

4601 4677, Claret H2H 172

NEC...

CERT.	EFF.
21.09.84	11.11.84

370

CODE	COMPTE	EMPLACEMENT - NOM, PROFESSION, RESIDENCE						CATEGORIE BÂTIMENT	SCOLAIRE		VALEUR EN DOLLARS			MUNICIPAL	REMARQUES	
		DIV CAD	CADASTRE	SUBDIVISION	FRONT	PROFONDEUR	SUPERFICIE		TERR	P. C.	TERRAIN	BÂTISSE	TOTAL			
1001 1002	45494900 A-135708	6400/12 CH DE LA CÔTE ST LUC 5400 RANDALL AV														
2002 2002	11285 V.L.	10	154	765	10312 10000	12105 14593	13,43300									
3001								4A	1	2B1	72500	355900	428400	T S I		
4201 4601		MR SAMIR M SAMI 1675 RIVIERE LONGUEUIL J4J 3J4						1A								
7001 7002 7003		BORDEN AV BESSBOROUGH AV 6440 CH DE LA CÔTE ST LUC VOIR 5425 BESSBOROUGH AV														
1001	45496600 V.L.	6490 CH DE LA CÔTE ST LUC														
2002 2002 2004 2004 2006 2006 2008 2008 2999		10	154	P1	2350	7093 7503	1,70900									
		10	152A	P712	650	7503	49200									
		10	152A	P713	3000	7633	2,37800									
		10	152A	P714	2100	8224	1,79800									
						8900	6,37700									
3001								3A	1	2B1	34400	103000	137400	T R I		
4201 4601		GEORGE VAIA 4825 AV BORDEN #36 H4J 259 6490 Cote St-Luc #10 H4V #61 F122						1F								
1001	45496750	LOT CH DE LA CÔTE ST LUC														
2002		10	152A	P714	ERR	8815	87600									
3001								6B		2B1	1			1 E06 204-3		
4201 4601		LA VILLE DE MONTRÉAL - SERVICE DE LA GESTION IMMOBILIERE 507 PLACE D'ARMES #300 MONTRÉAL H2T 2#8						7F								
7001		CAVENDISH BL														
1001	45497000	6500 CH DE LA CÔTE ST LUC														
2002 2002		10	152A	P803	2800	12346 12971	3,54500									
2004 2004		10	152A	P802	2800	12971	3,72700									
2006 2006		10	152A	P801	2900	13646 13646	4,05100									
2008 2008		10	152A	P806	2473 2400	14290 10480 11039	2,58000									
		MICROFICHE 62 G-01														

45 494900

IF II

4301 M. Marie Simeone
4601 3256 Hingston av HVA 212
IA 12

4302 Mr. Spyrer Fokas
4602 7600 Exile + 1603 Cote St-Luc
H4W 119

DEPT.	APP.
21-3-85	11-2-85

AE32Q

CODE	COMPTE	EMPLACEMENT - NOM, PROFESSION, RÉSIDENCE					CATEGORIE BÂTIMENT	SCOLAIRE		VALEUR EN DOLLARS			MUNICIPAL	REMARQUES	
		DIV. CAD.	CADASTRE	SUBDIVISION	FRONT	PROFONDEUR		SUPERFICIE	TERR.	P. C.	TERRAIN	BÂTISSÉ			TOTAL
2010	45497000	10 152A	P805		2874	11039									
2010					2800	11887									
2012		10 152A	P804		2800	11687									
2012						12330									
2999							20,44800								
3001															
4201		PETROLES ESSO CANADA					CA	1							
5701		ATT MME SYLVIE LAGACE													
5702		1981 AVE MC GILL COLLEGE MTL H3A 3B2													
7001		CUMBERLAND AVE													
1001	45497700 V.L	6550-90 CH COTE ST LUC													
1002		5415 PRINCE OF WALES													
1003		5410 CUMBERLAND													
2002		10 152A	797		17500	13000									
2002					17000	16980									
3001															
4201		M ANDRE LEDUC					IF	1							
4601		12265 PL HENRI BEAU H9K 2H2													
7001		PRINCE OF WALES AVE													
1001	45498600	6600-50 CH DE LA COTE ST LUC													
2002		10 152A	809		8540	12060									
2002					8500	12007									
2004		10 152	722		12717	12680									
2004					12700	12500									
2006		10 152	724		5450	12700									
2008		10 152	723		7170	12700									
2999							42,88600								
3001															
4201		M HARVEY ROLFF 33 1/48, ARCHITECTE					IF	2							
4601		4460 SHERBROOKE O WESTMOUNT H3Z 1E6													
4202		M MARK SHAPIRO 18 1/48, ARCHITECTE					IF	2							
4602		4460 SHERBROOKE O WESTMOUNT H3Z 1E6													
4203		MR RICHARD A SALOMON 18 1/48, REALTOR					IA	2							
4603		5600 CAVENDISH BL COTE ST LUC H4W 2Y5													
4205		MR ROY P SALOMON 18 1/48, REALTOR					IA	2							
4605		5600 CAVENDISH BL COTE ST LUC H4W 2Y5													
4207		MR BARRY H SHAPIRO 6%, AVOCAT					IA	2							
4607		777 UPPER LANSDOWNE AV WESTMOUNT H3Y 1J9													
4208		MR STANLEY HITZIG 6%, CHARTERED ACCOUNTANT					IA	2							
4608		5667 MERRIMAC RD COTE ST LUC H4W 1S5													
7001		WALKLEY AVE.													

CODE	COMpte	EMPLACEMENT - NOM, PROFESSION, RÉSIDENCE						CATEGORIE BÂTIMENT	SCOLAIRE		VALEUR EN DOLLARS			MUNICIPAL	REMARQUES	
		DIV. CAD	CADASTRE	SUBDIVISION	FRONT	PROFONDEUR	SUPERFICIE		TERR.	P. C.	TERRAIN	BÂTISSE	TOTAL			
1001 1002	45498800	6652-54 CH DE LA COTE ST LUC 5980 WALKLEY AV														
	V.L.															
2002		10 152	P378		3962	12420						4,71400				
2002					3900	11720										
2004		10 152	P377		4070	11720						4,39100				
2004					3900	10800										
2999												9,10500				
3001								4A	1	2B1	49200	237200	268400	T S I		
4201		MR GERSHON GOLDBERG <i>5310 Cole St-Luc Rd #36 H3X 2G3</i>						1A	1							
4601		4760 AV BOURRET #301 H3X 1L4 <i>F1222 (24-884) V3 3948</i>														
4202		MR SAM MENUCK						1A	1							
4602		2931 AV DE SOISSONS H3S 1W1														
4203		MR MORRIS FEINSTEIN						1A	1							
4603		5810 CH DE LA COTE ST LUC #36 H3X 2G3														
4204		MR HAIM REDLER						1A	2							
4604		400 LANSBORNE AV WESTMOUNT H3Y 2V3														
1001	45499000	6668/72 CH DE LA COTE ST LUC														
2002		10 152	P376		4014	10800						4,02700				
2002					3900	9850										
3001								4A	1	2B1	21700	60300	82000	T C I		
4212		MR JOSEPH STRAKA, BUTCHER						1A	2							
4612		4013 9E RUE CHOMEDEY LAVAL H7W 1X7														
1001	45499100	6690 CH DE LA COTE ST LUC														
2002		10 152	P128		3982	8000						2,26200				
2002					3900	7190										
2004		10 152	P130		4014	9850						3,65600				
2004					3900	8900										
2006		10 152	P124		4002	6900						3,29600				
2006					3900	8000										
2999												9,91400				
3001								4G	1	2B1	62500	75500	138000	T C I		
4204		MR HENRY JASEN, CONSULTING ENGINEER						1A	1							
4604		1410 GUY H3H 2L7														
5701		ATT F R LIPTROTT														
5702		56 WELLESLEY ST W TORONTO ONT M5S 2S4 <i>F1222H 4444 106930</i>														
7001		MONTCLAIR AV														
1001	45499700	6710 CH DE LA COTE ST LUC														
2002		10 151	P661		4290	10340						4,45300				
2002					4241	10660										
		MICROFICHE 62 1-01														

CODE	COMPTE	EMPLACEMENT - NOM, PROFESSION, RESIDENCE					SUPERFICIE	CATEGORIE BÂTIMENT	SCOLAIRE		VALEUR EN DOLLARS			MUNICIPAL	REMARQUES	
		DIV CAD	CADASTRE	SUBDIVISION	FRONT	PROFONDEUR			TERR.	P. C.	TERRAIN	BÂTISSE	TOTAL			
2006	45500300	10	151	P623	4191	9397	3,97600									
2006					3900	10990										
2999							9,86600									
3001								3B	1	2B1	99000	1794000	1893000	T R I		
4201		M HASAN SALEM ELMAHDY						1F	2							
4601		3 MALCOLM DR DOLLARD DES ORMEAUX H9B 1K9														
5701		H.D.H. Gaston hnd.														
5702		ATT VICIORA MANAGEMENT REG-D														
		3431 BRAMOND H3G 1Y6														
		3 Malcolm Circle, Dollard des Ormeaux H9B 1K9														
		Fizza (20-2-85) om 4384														
1001	45500550	LOT CH DE LA CÔTE ST LUC						1161								
2002		10	151	P625	4123	1890	72800									
2002					4093	1930										
2004		10	151	P624	4123	1930	75600									
2004					4078	2050										
2006		10	151	P623	4216	2050	81200									
2006					4191	2115										
2999							2,29600									
3001								6B		2B1	14500		14500	E06	204-3	
4201		LA VILLE DE MONTRÉAL - SERVICE DE LA GESTION IMMOBILIERE						9F								
4601		507 PLACE D'ARMES #300 MONTREAL H2Y 2B8														
7001		ROSEDALE AV														
7802		6900 COTE ST LUC VOIR 5450 ROSEDALE														
1001	45501005	6950 CH COTE ST LUC #105						1748								
2002		10	4903	1												
2004		10	4903	2												
2006		10	4903	101												
3001								3C	2	2B1	5300	69400	74700	T R I		
4201		CONDOMINIUM LES CONDORS LTEE						CF	1							
4601		1605 BL HENRI BOURASSA O #102 H3M 3B5														
5701		ATT L ASS DES COPROPRIETAIRES DU 6950 COTE ST LUC														
5702		6950 CH DE LA COTE ST LUC #105 NTL H4V 2Z9														
		* F1223 H 4197 16-10-84														
6701		FRACTION DE CO PROPRIETE .7199%														
1001	45501010	6950 CH COTE ST LUC #103						1741								
2002		10	4903	1												
2004		10	4903	2												
2006		10	4903	102												
3001								3C	2	2B1	5300	69200	74500	T R I		

CODE	COMPTE	EMPLACEMENT - NOM, PROFESSION, RÉSIDENCE					CATEGORIE BÂTIMENT	SCOLAIRE		VALEUR EN DOLLARS			MUNICIPAL	REMARQUES	
		DIV CAD.	CADASTRE	SUBDIVISION	FRONT	PROFONDEUR		SUPERFICIE	TERR P.C.	TERRAIN	BÂTISSE	TOTAL			
4201 4601 6701	45501010	CONDOMINIUM LES CONDORS II LTEE 7810 JEAN BOURDON H4K 1R3 FRACON DE CO PROPRIETE .71878					CF								
1001 2002 2004 2006	45501015	6950 CH COTE ST LUC #101 10 4903 1 10 4903 2 10 4903 103					1741								
3001 4201 4601 4202 6701		M ALBERT LANDRY 6950 CH DE LA COTE ST LUC #101 H4V 229 MME YVETTE TANGUAY-LANDRY FRACON DE CO PROPRIETE .76698					3C 1F 2F	1	291	5700	68900	74600	T R I		
1001 2002 2004 2006	45501020	6950 CH COTE ST LUC #102 10 4903 1 10 4903 2 10 4903 104					1741								
3001 4201 4601 4202 6701		M PANAGIOTIS PAPAGEORGAKOPOULOS 6950 CH DE LA COTE ST LUC #102 H4V 229 MRS EFROSINI SPILIOPOULOS-PAPAGEORGAKOPOULOS FRACON DE CO PROPRIETE .76508					3C 1 2A	2	291	5700	71300	77000	T R I		
1001 2002 2004 2006	45501025	6950 CH COTE ST LUC #104 10 4903 1 10 4903 2 10 4903 105					1741								
3001 4201 4601 6701		CONDOMINIUM LES CONDORS II LTEE 7810 JEAN BOURDON H4K 1R3 FRACON DE CO PROPRIETE .75348					3C CF	2	291	5600	73900	79400	T R I		
1001 2002 2004 2006	45501030	6950 CH COTE ST LUC #211 10 4903 1 10 4903 2 10 4903 201					1741								

4550 1010

2471

4201 MRS. MARY SILVER - COOPER

4601 4940 CAVENISH H4U 2R3

CERT.	EXP.	356
15-11-55	15-11-55	

CODE	COMPTE	EMPLACEMENT - NOM, PROFESSION, RÉSIDENCE						CATEGORIE BÂTIMENT	SCOLAIRE		VALEUR EN DOLLARS			MUNICIPAL	REMARQUES	
		DIV CAD	CADASTRE	SUBDIVISION	FRONT	PROFONDEUR	SUPERFICIE		TERR. P. C.	TERRAIN	BÂTISSE	TOTAL				
3001	45501030							3C	2	281	6000	72900	78900	T R I		
4201		CONDOMINIUM LES CONDORS II LTEE						CF								
4601		7610 JEAN BOURDON H4K 1H3														
6701		FRACTION DE CO PROPRIETE .8083%														
1001	45501035	6950 CH COTE ST LUC #209						741								
2002		10 4903 1														
2004		10 4903 2														
2006		10 4903 202														
3001								3C	1	281	4900	59500	64400	T R I		
4201		MR EDWARD S SILVER 6950 Cote St-Luc # 209 H4V 229 F1222						IA								
4601		5861 ROSLYN AV H3A 2L6														
6400		Correspondance anglaise F.F. 10/1/85 L														
6701		FRACTION DE CO PROPRIETE .6617%														
1001	45501040	6950 CH COTE ST LUC #207						741								
2002		10 4903 1														
2004		10 4903 2														
2006		10 4903 203														
3001								3C	1	281	4900	54700	59100	T R I		
4202		M HENRY DLUGOPIAT						I								
4602		6950 CH COTE ST LUC #207 H4V 229						CF								
4607		Mlle BENIA JAKU BOVIC														
6701		FRACTION DE CO PROPRIETE .5955%														
1001	45501045	6950 CH COTE ST LUC #205						741								
2002		10 4903 1														
2004		10 4903 2														
2006		10 4903 204														
3001								3C	2	281	5400	68500	73900	T R I		
4201		FENELON VILLEFRANCHE						IF								
4601		6950 CH DE LA COTE ST LUC #205 H4V 229														
6701		418 Queen, St-Lambert J4R 132 F1222 (11-4-85) am 4486														
6701		FRACTION DE CO PROPRIETE .7331%														
1001	45501050	6950 CH COTE ST LUC #203						741								
2002		10 4903 1														
2004		10 4903 2														
2006		10 4903 205														

CODE	COMPTE	EMPLACEMENT - NOM, PROFESSION, RÉSIDENCE						C	L	S	C	C	C	C	C	C	C	C	REMARQUES	
		DIV CAD	CADASTRE	SUBDIVISION	FRONT	PROFONDEUR	SUPERFICIE													CATEGORIE BÂTIMENT
3001	45501050																		CERT. EFF. 9-11-84 2-10-84	
4201		MRS. @ BROWNSTEIN																		
4601		MISS ROSE STEIN																		
6701		6950 CH DE LA COTE ST LUC H4V 229 #205 P1222 (24-884) V2 3948																		CERT. EFF. 8-1-85 10-10-84
		FRACTION DE CO PROPRIETE .74728																		
1001	45501055	6950 CH COTE ST LUC #201																		
2002		10 4903 1																		
2004		10 4903 2																		
2006		10 4903 206																		
3001																				
4201		Mlle JOYCE BERBRIER																		
4601		6950 CH DE LA COTE ST LUC #201 H4V 229																		
6701		FRACTION DE CO PROPRIETE .79738																		
1001	45501060	6950 CH COTE ST LUC #202																		
2002		10 4903 1																		
2004		10 4903 2																		
2006		10 4903 207																		
3001																				
4201		M IRVING J KAPLAN																		
4601		6950 CH COTE ST LUC #202 H4V 229																		
4202		MME SABIE KRONICK-KAPLAN																		
4602		6950 CH COTE ST LUC #202 H4V 229																		
6701		FRACTION DE CO PROPRIETE .79488																		
1001	45501065	6950 CH COTE ST LUC #204																		
2002		10 4903 1																		
2004		10 4903 2																		
2006		10 4903 208																		
3001																				
4201		* YOUSIF MOSHI																		
4601		2085 NOEL ST LAURENT H4M 1P7																		
6701		FRACTION DE CO PROPRIETE .67208																		
1001	45501070	6950 CH COTE ST LUC #206																		
2002		10 4903 1																		

CODE	COMPTE	EMPLACEMENT - NOM, PROFESSION, RÉSIDENCE					C	C	C	C	C	C	C	C	C	C	C	REMARQUES
		DIV. CAD	CADASTRE	SUBDIVISION	FRONT	PROFONDEUR												
2004	45501070	10 4903	2															
2006		10 4903	209															
3001																		
4201																		
4601																		
6701																		
1001	45501075	10 4903	1															
2002		10 4903	2															
2004		10 4903	210															
2006																		
3001																		
4201																		
4601																		
6701																		
1001	45501080	10 4903	1															
2002		10 4903	2															
2004		10 4903	211															
2006																		
3001																		
4201																		
4601																		
6701																		
1001	45501085	10 4903	1															
2002		10 4903	2															
2004		10 4903	212															
2006																		
3001																		
4201																		
4601																		
4202																		
4203																		
4603																		
4204																		
6701																		

VERS

45501085

IAI

4201 9764 Saul Joseph

4601 6950 Ch. de la Côte St. Luc #212; H4V 2Z9

CERT.	EFF.
8185	26784

CODE	COMPTE	EMPLACEMENT - NOM, PROFESSION, RÉSIDENCE						CATEGORIE BÂTIMENT	SCOLAIRE		VALEUR EN DOLLARS			MUNICIPAL	REMARQUES	
		DIV. CAD.	CADASTRE	SUBDIVISION	FRONT	PROFONDEUR	SUPERFICIE		TERR.	TERR.	TERRAIN	BÂTISSÉ	TOTAL			
1001	45501090	6950 CH COTE ST LUC #311						749								
2002		10 4903	1													
2004		10 4903	2													
2006		10 4903	301													
3001								3C	1	2B1	6000	73500	79500	T R 1		
4201		M MARIO RODOLFO MAYANTZ														
4601		6950 CH COTE ST LUC #311 H4V 229														
4202		MME SONIA ASSAYAG-MAYANTZ														
4602		6950 CH COTE ST LUC #311 H4V 229														
6701		FRACTION DE CO PROPRIETE .80838														
1001	45501095	6950 CH COTE ST LUC #309						749								
2002		10 4903	1													
2004		10 4903	2													
2006		10 4903	302													
3001								3C	1	2B1	4900	60000	64900	T R 1		
4201		MME RUTH SHUSTER-SLOTIN														
4601		6950 CH COTE ST LUC #309 H4V 229														
6701		FRACTION DE CO PROPRIETE .66175														
1001	45501100	6950 CH COTE ST LUC #307						749								
2002		10 4903	1													
2004		10 4903	2													
2006		10 4903	303													
3001								3C	1	2B1	4400	55200	59600	T R 1		
4201		M MICHEL LUSSTER														
4601		6950 CH COTE ST LUC #307 H4V 229														
4202		MME DOMINIQUE BESSO														
6701		FRACTION DE CO PROPRIETE .59558														
1001	45501105	6950 CH COTE ST LUC #305						749								
2002		10 4903	1													
2004		10 4903	2													
2006		10 4903	304													
3001								3C	1	2B1	5400	69100	74500	T R 1		
4201		M ALBERT GUANTCH														
4601		6950 CH COTE ST LUC #305 H4V 229														

CODE	COMPTE	EMPLACEMENT - NOM, PROFESSION, RÉSIDENCE						CATEGORIE BÂTIMENT	SCOLAIRE		VALEUR EN DOLLARS			MUNICIPAL *	REMARQUES
		DIV CAD	CADASTRE	SUBDIVISION	FRONT	PROFONDEUR	SUPERFICIE		TERR.	P. C.	TERRAIN	BÂTISSE	TOTAL		
4202 4602 6701	45501105	MME NELLY ROFFE-GUANICH 6950 CH COTE ST LUC #305						2							
		FRACTION DE CO PROPRIETE .7331%													
1001 2002 2004 2006 3001	45501110	6950 CH COTE ST LUC #303													
		10 4903 1													
		10 4903 2													
		10 4903 305													
									3C	1	281	5500	68900	74400	T R 1
4201 4601 4202 4602 6701		MR JOSEPH SIDES 6950 CH COTE ST LUC #303						1							
		MME RACHELE COHEN-SIDES 6950 CH COTE ST LUC #303						2							
		FRACTION DE CO PROPRIETE .7472%													
1001 2002 2004 2006 3001	45501115	6950 CH COTE ST LUC #301													
		10 4903 1													
		10 4903 2													
		10 4903 306													
									3C	1	281	5900	71000	76900	T R 1
4201 4601 6701		MR SYDNEY JOSHUA COHEN 6950 CH DE LA COTE ST LUC #301						1A							
		FRACTION DE CO PROPRIETE .7973%													
1001 2002 2004 2006 3001	45501120	6950 CH COTE ST LUC #302													
		10 4903 1													
		10 4903 2													
		10 4903 307													
									3C	1	281	5900	73400	79300	T R 1
4201 4601 6701		MME ROSE NIEDERHOFFER-ELIOSOFF 6950 CH COTE ST LUC #302						3							
		FRACTION DE CO PROPRIETE .7948%													
1001 2002 2004 2006	45501130	6950 CH COTE ST LUC #304													
		10 4903 1													
		10 4903 2													
		10 4903 308													

CODE	COMPTE	EMPLACEMENT - NOM, PROFESSION, RÉSIDENCE						CATEGORIE BÂTIMENT	SCOLAIRE		VALEUR EN DOLLARS			MUNICIPAL	REMARQUES	
		DIV CAD	CADASTRE	SUBDIVISION	FRONT	PROFONDEUR	SUPERFICIE		TERR. P. C.	TERRAIN	BÂTISSÉ	TOTAL				
3001	45501130							3C	1	2B1	5000	62000	67000	T R 1		
4201		MME ETHEL SINGER-DRAPKIN														
4601		6950 CH COTE ST LUC #304 H4V 2Z9														
6701		FRACTION DE CO PROPRIETE .67203														
1001	45501135	6950 CH COTE ST LUC #306														
2002		10 4903 1														
2004		10 4903 2														
2006		10 4903 309														
3001								3C	1	2B1	4200	57000	61200	T R 1		
4201		MISS RUTH MILLER														
4601		6950 CH DE LA COTE ST LUC #306 H4V 2Z9														
6400		Correspondance anglaise FF 12-12-85 am														
6701		FRACTION DE CO PROPRIETE .57243														
1001	45501140	6950 CH COTE ST LUC #308														
2002		10 4903 1														
2004		10 4903 2														
2006		10 4903 310														
3001								3C	1	2B1	5500	75400	76900	T R 1		
4201		M BORIS DANILOV														
4601		6950 CH DE LA COTE ST LUC #308 H4V 2Z9														
4202		MME LYDIA GABA-DANILOV														
6701		FRACTION DE CO PROPRIETE .74533														
1001	45501145	6950 CH COTE ST LUC #310														
2002		10 4903 1														
2004		10 4903 2														
2006		10 4903 311														
3001								3C	1	2B1	5400	71200	76600	T R 1		
4201		MME ANITA GOLD-REISLER														
4601		6950 CH COTE ST LUC #310 H4V 2Z9														
6701		FRACTION DE CO PROPRIETE .73123														
1001	45501155	6950 CH COTE ST LUC #312														
2002		10 4903 1														
2004		10 4903 2														
		MICROFICHE 62 C-02														

CODE	COMPTE	EMPLACEMENT - NOM, PROFESSION, RÉSIDENCE					C	D	E	F	G	H	I	J	K	L	M	N	O	P	Q	R	S	T	U	V	W	X	Y	Z	AA	AB	AC	AD	AE	AF	AG	AH	AI	AJ	AK	AL	AM	AN	AO	AP	AQ	AR	AS	AT	AU	AV	AW	AX	AY	AZ	BA	BB	BC	BD	BE	BF	BG	BH	BI	BJ	BK	BL	BM	BN	BO	BP	BQ	BR	BS	BT	BU	BV	BW	BX	BY	BZ	CA	CB	CC	CD	CE	CF	CG	CH	CI	CJ	CK	CL	CM	CN	CO	CP	CQ	CR	CS	CT	CU	CV	CW	CX	CY	CZ	DA	DB	DC	DD	DE	DF	DG	DH	DI	DJ	DK	DL	DM	DN	DO	DP	DQ	DR	DS	DT	DU	DV	DW	DX	DY	DZ	EA	EB	EC	ED	EE	EF	EG	EH	EI	EJ	EK	EL	EM	EN	EO	EP	EQ	ER	ES	ET	EU	EV	EW	EX	EY	EZ	FA	FB	FC	FD	FE	FF	FG	FH	FI	FJ	FK	FL	FM	FN	FO	FP	FQ	FR	FS	FT	FU	FV	FW	FX	FY	FZ	GA	GB	GC	GD	GE	GF	GG	GH	GI	GJ	GK	GL	GM	GN	GO	GP	GQ	GR	GS	GT	GU	GV	GW	GX	GY	GZ	HA	HB	HC	HD	HE	HF	HG	HH	HI	HJ	HK	HL	HM	HN	HO	HP	HQ	HR	HS	HT	HU	HV	HW	HX	HY	HZ	IA	IB	IC	ID	IE	IF	IG	IH	II	IJ	IK	IL	IM	IN	IO	IP	IQ	IR	IS	IT	IU	IV	IW	IX	IY	IZ	JA	JB	JC	JD	JE	JF	JG	JH	JI	JJ	JK	JL	JM	JN	JO	JP	JQ	JR	JS	JT	JU	JV	JW	JX	JY	JZ	KA	KB	KC	KD	KE	KF	KG	KH	KI	KJ	KK	KL	KM	KN	KO	KP	KQ	KR	KS	KT	KU	KV	KW	KX	KY	KZ	LA	LB	LC	LD	LE	LF	LG	LH	LI	LJ	LK	LL	LM	LN	LO	LP	LQ	LR	LS	LT	LU	LV	LW	LX	LY	LZ	MA	MB	MC	MD	ME	MF	MG	MH	MI	MJ	MK	ML	MM	MN	MO	MP	MQ	MR	MS	MT	MU	MV	MW	MX	MY	MZ	NA	NB	NC	ND	NE	NF	NG	NH	NI	NJ	NK	NL	NM	NN	NO	NP	NQ	NR	NS	NT	NU	NV	NW	NX	NY	NZ	OA	OB	OC	OD	OE	OF	OG	OH	OI	OJ	OK	OL	OM	ON	OO	OP	OQ	OR	OS	OT	OU	OV	OW	OX	OY	OZ	PA	PB	PC	PD	PE	PF	PG	PH	PI	PJ	PK	PL	PM	PN	PO	PP	PQ	PR	PS	PT	PU	PV	PW	PX	PY	PZ	QA	QB	QC	QD	QE	QF	QG	QH	QI	QJ	QK	QL	QM	QN	QO	QP	QQ	QR	QS	QT	QU	QV	QW	QX	QY	QZ	RA	RB	RC	RD	RE	RF	RG	RH	RI	RJ	RK	RL	RM	RN	RO	RP	RQ	RR	RS	RT	RU	RV	RW	RX	RY	RZ	SA	SB	SC	SD	SE	SF	SG	SH	SI	SJ	SK	SL	SM	SN	SO	SP	SQ	SR	SS	ST	SU	SV	SW	SX	SY	SZ	TA	TB	TC	TD	TE	TF	TG	TH	TI	TJ	TK	TL	TM	TN	TO	TP	TQ	TR	TS	TT	TU	TV	TW	TX	TY	TZ	UA	UB	UC	UD	UE	UF	UG	UH	UI	UJ	UK	UL	UM	UN	UO	UP	UQ	UR	US	UT	UU	UV	UW	UX	UY	UZ	VA	VB	VC	VD	VE	VF	VG	VH	VI	VJ	VK	VL	VM	VN	VO	VP	VQ	VR	VS	VT	VU	VV	VW	VX	VY	VZ	WA	WB	WC	WD	WE	WF	WG	WH	WI	WJ	WK	WL	WM	WN	WO	WP	WQ	WR	WS	WT	WU	WV	WW	WX	WY	WZ	XA	XB	XC	XD	XE	XF	XG	XH	XI	XJ	XK	XL	XM	XN	XO	XP	XQ	XR	XS	XT	XU	XV	XW	XX	XY	XZ	YA	YB	YC	YD	YE	YF	YG	YH	YI	YJ	YK	YL	YM	YN	YO	YP	YQ	YR	YS	YT	YU	YV	YW	YX	YY	YZ	ZA	ZB	ZC	ZD	ZE	ZF	ZG	ZH	ZI	ZJ	ZK	ZL	ZM	ZN	ZO	ZP	ZQ	ZR	ZS	ZT	ZU	ZV	ZW	ZX	ZY	ZZ	AA	AB	AC	AD	AE	AF	AG	AH	AI	AJ	AK	AL	AM	AN	AO	AP	AQ	AR	AS	AT	AU	AV	AW	AX	AY	AZ	BA	BB	BC	BD	BE	BF	BG	BH	BI	BJ	BK	BL	BM	BN	BO	BP	BQ	BR	BS	BT	BU	BV	BW	BX	BY	BZ	CA	CB	CC	CD	CE	CF	CG	CH	CI	CJ	CK	CL	CM	CN	CO	CP	CQ	CR	CS	CT	CU	CV	CW	CX	CY	CZ	DA	DB	DC	DD	DE	DF	DG	DH	DI	DJ	DK	DL	DM	DN	DO	DP	DQ	DR	DS	DT	DU	DV	DW	DX	DY	DZ	EA	EB	EC	ED	EE	EF	EG	EH	EI	EJ	EK	EL	EM	EN	EO	EP	EQ	ER	ES	ET	EU	EV	EW	EX	EY	EZ	FA	FB	FC	FD	FE	FF	FG	FH	FI	FJ	FK	FL	FM	FN	FO	FP	FQ	FR	FS	FT	FU	FV	FW	FX	FY	FZ	GA	GB	GC	GD	GE	GF	GG	GH	GI	GJ	GK	GL	GM	GN	GO	GP	GQ	GR	GS	GT	GU	GV	GW	GX	GY	GZ	HA	HB	HC	HD	HE	HF	HG	HH	HI	HJ	HK	HL	HM	HN	HO	HP	HQ	HR	HS	HT	HU	HV	HW	HX	HY	HZ	IA	IB	IC	ID	IE	IF	IG	IH	II	IJ	IK	IL	IM	IN	IO	IP	IQ	IR	IS	IT	IU	IV	IW	IX	IY	IZ	JA	JB	JC	JD	JE	JF	JG	JH	JI	JJ	JK	JL	JM	JN	JO	JP	JQ	JR	JS	JT	JU	JV	JW	JX	JY	JZ	KA	KB	KC	KD	KE	KF	KG	KH	KI	KJ	KL	KM	KN	KO	KP	KQ	KR	KS	KT	KU	KV	KW	KX	KY	KZ	LA	LB	LC	LD	LE	LF	LG	LH	LI	LJ	LK	LM	LN	LO	LP	LQ	LR	LS	LT	LU	LV	LW	LX	LY	LZ	MA	MB	MC	MD	ME	MF	MG	MH	MI	MJ	MK	ML	MM	MN	MO	MP	MQ	MR	MS	MT	MU	MV	MW	MX	MY	MZ	NA	NB	NC	ND	NE	NF	NG	NH	NI	NJ	NK	NL	NM	NN	NO	NP	NQ	NR	NS	NT	NU	NV	NW	NX	NY	NZ	OA	OB	OC	OD	OE	OF	OG	OH	OI	OJ	OK	OL	OM	ON	OO	OP	OQ	OR	OS	OT	OU	OV	OW	OX	OY	OZ	PA	PB	PC	PD	PE	PF	PG	PH	PI	PJ	PK	PL	PM	PN	PO	PP	PQ	PR	PS	PT	PU	PV	PW	PX	PY	PZ	QA	QB	QC	QD	QE	QF	QG	QH	QI	QJ	QK	QL	QM	QN	QO	QP	QQ	QR	QS	QT	QU	QV	QW	QX	QY	QZ	RA	RB	RC	RD	RE	RF	RG	RH	RI	RJ	RK	RL	RM	RN	RO	RP	RQ	RR	RS	RT	RU	RV	RW	RX	RY	RZ	SA	SB	SC	SD	SE	SF	SG	SH	SI	SJ	SK	SL	SM	SN	SO	SP	SQ	SR	SS	ST	SU	SV	SW	SX	SY	SZ
------	--------	--	--	--	--	--	---	---	---	---	---	---	---	---	---	---	---	---	---	---	---	---	---	---	---	---	---	---	---	---	----	----	----	----	----	----	----	----	----	----	----	----	----	----	----	----	----	----	----	----	----	----	----	----	----	----	----	----	----	----	----	----	----	----	----	----	----	----	----	----	----	----	----	----	----	----	----	----	----	----	----	----	----	----	----	----	----	----	----	----	----	----	----	----	----	----	----	----	----	----	----	----	----	----	----	----	----	----	----	----	----	----	----	----	----	----	----	----	----	----	----	----	----	----	----	----	----	----	----	----	----	----	----	----	----	----	----	----	----	----	----	----	----	----	----	----	----	----	----	----	----	----	----	----	----	----	----	----	----	----	----	----	----	----	----	----	----	----	----	----	----	----	----	----	----	----	----	----	----	----	----	----	----	----	----	----	----	----	----	----	----	----	----	----	----	----	----	----	----	----	----	----	----	----	----	----	----	----	----	----	----	----	----	----	----	----	----	----	----	----	----	----	----	----	----	----	----	----	----	----	----	----	----	----	----	----	----	----	----	----	----	----	----	----	----	----	----	----	----	----	----	----	----	----	----	----	----	----	----	----	----	----	----	----	----	----	----	----	----	----	----	----	----	----	----	----	----	----	----	----	----	----	----	----	----	----	----	----	----	----	----	----	----	----	----	----	----	----	----	----	----	----	----	----	----	----	----	----	----	----	----	----	----	----	----	----	----	----	----	----	----	----	----	----	----	----	----	----	----	----	----	----	----	----	----	----	----	----	----	----	----	----	----	----	----	----	----	----	----	----	----	----	----	----	----	----	----	----	----	----	----	----	----	----	----	----	----	----	----	----	----	----	----	----	----	----	----	----	----	----	----	----	----	----	----	----	----	----	----	----	----	----	----	----	----	----	----	----	----	----	----	----	----	----	----	----	----	----	----	----	----	----	----	----	----	----	----	----	----	----	----	----	----	----	----	----	----	----	----	----	----	----	----	----	----	----	----	----	----	----	----	----	----	----	----	----	----	----	----	----	----	----	----	----	----	----	----	----	----	----	----	----	----	----	----	----	----	----	----	----	----	----	----	----	----	----	----	----	----	----	----	----	----	----	----	----	----	----	----	----	----	----	----	----	----	----	----	----	----	----	----	----	----	----	----	----	----	----	----	----	----	----	----	----	----	----	----	----	----	----	----	----	----	----	----	----	----	----	----	----	----	----	----	----	----	----	----	----	----	----	----	----	----	----	----	----	----	----	----	----	----	----	----	----	----	----	----	----	----	----	----	----	----	----	----	----	----	----	----	----	----	----	----	----	----	----	----	----	----	----	----	----	----	----	----	----	----	----	----	----	----	----	----	----	----	----	----	----	----	----	----	----	----	----	----	----	----	----	----	----	----	----	----	----	----	----	----	----	----	----	----	----	----	----	----	----	----	----	----	----	----	----	----	----	----	----	----	----	----	----	----	----	----	----	----	----	----	----	----	----	----	----	----	----	----	----	----	----	----	----	----	----	----	----	----	----	----	----	----	----	----	----	----	----	----	----	----	----	----	----	----	----	----	----	----	----	----	----	----	----	----	----	----	----	----	----	----	----	----	----	----	----	----	----	----	----	----	----	----	----	----	----	----	----	----	----	----	----	----	----	----	----	----	----	----	----	----	----	----	----	----	----	----	----	----	----	----	----	----	----	----	----	----	----	----	----	----	----	----	----	----	----	----	----	----	----	----	----	----	----	----	----	----	----	----	----	----	----	----	----	----	----	----	----	----	----	----	----	----	----	----	----	----	----	----	----	----	----	----	----	----	----	----	----	----	----	----	----	----	----	----	----	----	----	----	----	----	----	----	----	----	----	----	----	----	----	----	----	----	----	----	----	----	----	----	----	----	----	----	----	----	----	----	----	----	----	----	----	----	----	----	----	----	----	----	----	----	----	----	----	----	----	----	----	----	----	----	----	----	----	----	----	----	----	----	----	----	----	----	----	----	----	----	----	----	----	----	----	----	----	----	----	----	----	----	----	----	----	----	----	----	----	----	----	----	----	----	----	----	----	----	----	----	----	----	----	----	----	----	----	----	----	----	----	----	----	----	----	----	----	----	----	----	----	----	----	----	----	----	----	----	----	----	----	----	----	----	----	----	----	----	----	----	----	----	----	----	----	----	----	----	----	----	----	----	----	----	----	----	----	----	----	----	----	----	----	----	----	----	----	----	----	----	----	----	----	----	----	----	----	----	----	----	----	----	----	----	----	----	----	----	----	----	----	----	----	----	----	----	----	----	----	----	----	----	----	----	----	----	----	----	----	----	----	----	----	----	----	----	----	----	----	----	----	----	----	----	----	----	----	----	----	----	----	----	----	----	----	----	----	----	----	----	----	----	----	----	----	----	----	----	----	----	----	----	----	----	----	----	----	----	----	----	----	----	----	----	----	----	----	----	----	----	----	----	----	----	----	----	----	----	----	----	----	----	----	----	----	----	----	----	----	----	----	----	----	----	----	----	----	----	----	----	----	----	----	----	----	----	----	----	----	----	----	----	----	----	----	----	----	----	----	----	----	----	----	----	----	----	----	----	----	----	----	----	----	----	----	----	----	----	----	----	----	----	----	----	----	----	----	----	----	----	----	----	----	----	----	----	----	----	----	----	----	----	----	----	----	----	----	----	----	----	----	----	----	----	----	----	----	----	----	----	----	----	----	----	----	----	----	----	----	----	----	----	----	----	----

CODE	COMPTÉ	EMPLACEMENT - NOM, PROFESSION, RÉSIDENCE					CATEGORIE BÂTIMENT	SCOLAIRE		VALEUR EN DOLLARS			MUNICIPAL	REMARQUES	
		DIV. CAD.	CADASTRE	SUBDIVISION	FRONT	PROFONDEUR		SUPERFICIE	TERR. P. C.	TERRAIN	BÂTISSSE	TOTAL			
1001	45501175	6950 CH COTE ST LUC #405					741								
2002			10 4903	1											
2004			10 4903	2											
2006			10 4903	404											
3001							3C	1	2B1	5400	69600	75000	T R I		
4201		MRS DOROTHY GROSS-BEITEL					2A								
4601		6229 DEACON RD H35 2P6 F.1222 #4260 <i>Qd 8-11-84</i>													
6701		46 Weyling, Vanier Ontario K1V 6A4 FRACTION DE CO PROPRIETE .73312 <i>Commissaire anglaise F.F. 10/9/85</i>													
6400															
1001	45501180	6950 CH COTE ST LUC #403					741								
2002			10 4903	1											
2004			10 4903	2											
2006			10 4903	405											
3001							3C	1	2B1	5500	69500	75000	T R I		
4201		M. NAPOLEON MORABIA													
4601		6950 CH COTE ST LUC #403 H4V 2Z9													
4202		MME SARA BARZILAI-MORABIA													
4602		6950 CH COTE ST LUC #403 H4V 2Z9													
4203		MME ELIANE MORABIA													
4603		4700 BONAVISTA #305													
6701		FRACTION DE CO PROPRIETE .74723													
1001	45501185	6950 CH COTE ST LUC #401					741								
2002			10 4903	1											
2004			10 4903	2											
2006			10 4903	406											
3001							3C	1	2B1	5900	71600	77500	T R I		
4201		MME MARY HALL MORRISON-MOORE													
4601		6950 CH COTE ST LUC #401 H4V 2Z9													
6701		FRACTION DE CO PROPRIETE .79738													
1001	45501190	6950 CH COTE ST LUC #402					741								
2002			10 4903	1											
2004			10 4903	2											
2006			10 4903	407											
3001							3C	1	2B1	5900	74000	79900	T R I		

CODE	COMPTE	EMPLACEMENT - NOM, PROFESSION, RÉSIDENCE						CATEGORIE BÂTIMENT	SCOLAIRE		VALEUR EN DOLLARS			MUNICIPAL	REMARQUES
		DIV CAD	CADASTRE	SUBDIVISION	FRONT	PROFONDEUR	SUPERFICIE		TERR P C	TERRAIN	BÂTISSÉ	TOTAL			
4201 4601 6701	45501190	MME ADELE GALLER-MALKIN 6950 CH DE LA COTE ST LUC #402						2F							
		FRACTION DE CO PROPRIETE .7948%													
1001 2002 2004 2006 3001	45501195	6950 CH COTE ST LUC #404						1791							
		10 4903 1													
		10 4903 2													
		10 4903 408													
								3C	1	281	5000	62500	67500	T R I	
4201 4601 6701	M 45501195	M JILL HARRISON 6950 CH COTE ST LUC #404													
		FRACTION DE CO PROPRIETE .6720%													
1001 2002 2004 2006 3001	45501205	6950 CH COTE ST LUC #406						1743							
		10 4903 1													
		10 4903 2													
		10 4903 409													
								3C	2	281	4200	57400	61600	T R I	
4201 4601 4202 6701	M 45501205	M ELLE MICHELINE WATIER 6950 CH DE LA COTE ST LUC #406						3F							
		M PIERRE SIMARD						1F							
		FRACTION DE CO PROPRIETE .5724%													
1001 2002 2004 2006 3001	45501210 A.135773 12-2-85	6950 CH COTE ST LUC #408						1743							
		10 4903 1													
		10 4903 2													
		10 4903 410													
								3C	1	281	5500	72000	77500	T R I	
4201 4601 6701	M 45501210	M SALIM CHAHINE 6950 CH COTE ST LUC #408													
		FRACTION DE CO PROPRIETE .7453%													
1001 2002 2004 2006 3001	45501215	6950 CH COTE ST LUC #410						1743							
		10 4903 1													
		10 4903 2													
		10 4903 411													
								3C	1	281	5400	71800	77200	T R I	

VERSUS

4550 1210

IAEI

4201 Mr. Harry Lemetsky
4601 5350 av. Macdonald #808 H3X 3V2

RAEI

4202 Mrs. Rebecca Segal-Lemetsky

CERT.	EFF.
27285	27285

LEB20

CODE	COMPTE	EMPLACEMENT - NOM, PROFESSION, RÉSIDENCE						CATEGORIE BÂTIMENT	SCOLAIRE		VALEUR EN DOLLARS			MUNICIPAL	REMARQUES
		DIV CAD	CADASTRE	SUBDIVISION	FRONT	PROFONDEUR	SUPERFICIE		TERR. P. C.	TERRAIN	BÂTISSÉ	TOTAL			
4201 4601 6701	45501215	Mlle MARY NG THONW HING													
		6950 CH DE LA COTE ST LUC #410			H4V 279		37	1							
		FRACTION DE CO PROPRIETE .73128													
1001 2002 2004 2006 3001	45501220	6950 CH COTE ST LUC #412													
		10 4903 1													
		10 4903 2													
		10 4903 412													
								3C	1	281	6000	76700	82700	T R I	
4201 4601 6701	M	JEAN PAUL COUSIN													
		16 10 BALSAM VANCOUVER DE VOK 3MI													
		34 Alcorn Toronto H4V 1E4						1E							
		FRACTION DE CO PROPRIETE -80898													
1001 2002 2004 2006 3001	45501225	6950 CH COTE ST LUC #511													
		10 4903 1													
		10 4903 2													
		10 4903 501													
								3C	1	281	6000	74800	80800	T R I	
4202 4602 4603 4605 6701	M	EDMOND PIERRE BOURGAULT													
		6950 CH COTE ST LUC #511			H4V 229										
		<i>Miss Pamela Drake - Justice</i>													
		<i>6950 Cote St Luc #511 H4V 229</i>													
		FRACTION DE CO PROPRIETE -80838													
1001 2002 2004 2006 3001	45501230	6950 CH COTE ST LUC #509													
		10 4903 1													
		10 4903 2													
		10 4903 502													
								3C	1	281	4900	61000	65900	T R I	
4201 4601 6400 6701	M	MR ELLISTON FORTE													
		6950 CH DE LA COTE ST LUC #509			H4V 229										
		<i>Correspondance anglaise F.F. 10/9/85 &</i>													
		FRACTION DE CO PROPRIETE .68178													
1001 2002 2004 2006 3001	45501235	6950 CH COTE ST LUC #507													
		10 4903 1													
		10 4903 2													
		10 4903 503													
								3C	1	281	4400	56100	60500	T R I	
		MICROFICHE 62 6-02													

REPT.	EFF.
9-11-84	21-884

CODE	COMpte	EMPLACEMENT - NOM, PROFESSION, RÉSIDENCE						CATEGORIE BÂTIMENT	SCOLAIRE		VALEUR EN DOLLARS			MUNICIPAL *	REMARQUES	
		DIV CAD	CADASTRE	SUBDIVISION	FRONT	PROFONDEUR	SUPERFICIE		TERR.	P. C.	TERRAIN	BÂTISSE	TOTAL			
4201 4601 4202	45501235	MR MARIAN REICHERTAL 6950 COTE ST LUC #507 H4V229 F122#4448JOC-98-385						1A								
		MRS DINA PERELKUTER-REICHERTAL						2A								
6701		FRACTION DE CO PROPRIETE .5955%														
1001 2002 2004 2006	45501240 A-145177 27-6-85	6950 CH COTE ST LUC #505														
		10 4903 1														
		10 4903 2														
		10 4903 504														
3001																
4201 4601		M MARCEL OBJOIS 6950 CH COTE ST LUC #505 H4V 229														
6701		FRACTION DE CO PROPRIETE .7331%														
1001 2002 2004 2006	45501245	6950 CH COTE ST LUC #503														
		10 4903 1														
		10 4903 2														
		10 4903 505														
3001																
4201 4601 4202		MR MORRIS EISNER 6950 CH DE LA COTE ST LUC #503 H4V 229						1A								
		MRS PAULINE KRYMALOWSKY-EISNER						2A								
6701		FRACTION DE CO PROPRIETE .7472%														
1001 2002 2004 2006	45501250 A-142100 27-5-85	6950 CH COTE ST LUC #501														
		10 4903 1														
		10 4903 2														
		10 4903 506														
3001																
4201 4601		M JACQUES MENARD 6950 CH COTE ST LUC #501 H4V 229														
6701		FRACTION DE CO PROPRIETE .7973%														
1001 2002 2004 2006	45501255	6950 CH COTE ST LUC #502														
		10 4903 1														
		10 4903 2														
		10 4903 507														

4550 1850

IFII

4201 M. Jacques Cohen P1200 #477608 37-7-15

4601 6950 Ch. de la Côte St. Luc #501 HVV 329

BFII

4209 Mme Sol S. Cohen

CERT.	EFF.
25/85	12/85

4550 1240

IAI 1

4550

4201 Mme Sydney Weiss

4601 6950 Ch. Côte St. Luc #505 HVV 329

CERT.	EFF.
13/85	5/16/85

CODE	COMPTE	EMPLACEMENT - NOM, PROFESSION, RÉSIDENCE						CATEGORIE BÂTIMENT	SCOLAIRE		VALEUR EN DOLLARS			MUNICIPAL	REMARQUES	
		DIV CAD	CADASTRE	SUBDIVISION	FRONT	PROFONDEUR	SUPERFICIE		TERR P.	C	TERRAIN	BÂTISSE	TOTAL			
3001	45501255							3C	1	2B1	5900	74600	80500	T R 1		
4201		MRS ESTHER NALKIN-SALTZMAN														
4601		6950 CH DE LA COTE ST LUC #502 H4V 229														
6701		FRACTION DE CO PROPRIETE .79488														
1001	45501260							3C	1	2B1	5000	63000	68000	T R 1		
2002		6950 CH COTE ST LUC #504														
2004		10 4903	1													
2006		10 4903	2													
3001		10 4903	508													
4201		M LEOPOLD DULAC														
4601		6950 CH COTE ST LUC #504 H4V 229														
6701		FRACTION DE CO PROPRIETE .67208														
1001	45501265							3C	1	2B1	4200	57900	62100	T R 1		
2002		6950 CH COTE ST LUC #506														
2004		10 4903	1													
2006		10 4903	2													
3001		10 4903	509													
4201		Mlle MARIA MINARIK														
4601		6950 CH COTE ST LUC #506 H4V 229														
6701		FRACTION DE CO PROPRIETE .57248														
1001	45501270							3C	1	2B1	5500	72500	78000	T R 1		
2002		6950 CH COTE ST LUC #508														
2004		10 4903	1													
2006		10 4903	2													
3001		10 4903	510													
4201		M MICHEL HAMATI														
4601		1287 Avenue Cascade 395-1225 RUE SHABINIGAN SUD 69P 345 2V3 P.1220 460 (15.5.8)200														
6701		FRACTION DE CO PROPRIETE .74538														
1001	45501275							3C	1	2B1	5900	74600	80500	T R 1		
2002		6950 CH COTE ST LUC #510														
2004		10 4903	1													
2006		10 4903	2													
		10 4903	511													

CODE	COMPTE	EMPLACEMENT - NOM, PROFESSION, RESIDENCE						CATEGORIE D'IMMEUBLE	SCOLAIRE		VALEUR EN DOLLARS			MUNICIPAL *	REMARQUES
		DIV. CAD.	CADASTRE	SUBDIVISION	FRONT	PROFONDEUR	SUPERFICIE		TERR.	P. C.	TERRAIN	BATISSE	TOTAL		
3001	45501275							3C	1	281	5400	72300	77700	T R I	
4201		MR JOSEPH DUDYK					1A	1							
4601		495 CLAREMONT WESTMOUNT H3Y 2N3													
6701		FRACTION DE CO PROPRIETE .73127													
1001	45501280	6950 CH COTE ST LUC #512						2742							
2002		10 4903 1													
2004		10 4903 2													
2006		10 4903 512													
3001								3C	1	281	6000	77300	83300	T R I	
4201		MME SYLVIA C RABINOVITCH-MARTZ					2	1							
4601		6950 CH COTE ST LUC #512 H4V 2Z9													
6701		FRACTION DE CO PROPRIETE .80891													
1001	45501285	6950 CH COTE ST LUC #611						2742							
2002		10 4903 1													
2004		10 4903 2													
2006		10 4903 601													
3001								3C	2	281	6000	75900	81900	T R I	
4201		CONDOKINIUM LES CONDORS II LTEE					CF	1							
4601		7810 JEAN BOURDON H4K 1H3													
6701		FRACTION DE CO PROPRIETE .80833													
1001	45501290	6950 CH COTE ST LUC #609						2741							
2002		10 4903 1													
2004		10 4903 2													
2006		10 4903 602													
3001								3C	1	281	4900	61500	66400	T R I	
4201		M ROBERT ST JEAN					1F	1							
4601		6950 DE LA COTE ST LUC #609 H4V 2Z9													
6701		FRACTION DE CO PROPRIETE .65171													
1001	45501295	6950 CH COTE ST LUC #607						2742							
2002		10 4903 1													
2004		10 4903 2													
2006		10 4903 603													

CODE	COMPTE	EMPLACEMENT - NOM, PROFESSION, RÉSIDENCE					CATEGORIE BÂTIMENT	SCOLAIRE		VALEUR EN DOLLARS			MUNICIPAL *	REMARQUES	
		ENV. CAD.	CADASTRE	SUBDIVISION	FRONT	PROFONDEUR		SUPERFICIE	TERR. P. C.	TERRAIN	BÂTISSSE	TOTAL			
3001	45501295														
4201		LIONEL CARMANT					3F	1	2B1	9400	56500	60900	T R I		
4501		2090 NOEL V ST LAURENT H4M 1R6													
6701		FRACTION DE CO PROPRIETE .5955%													
1001	45501300	LOT CH DE LA COTE ST LUC													
2002		10 4902													
2002					30489	1R6					69,61800				
2002					23130	26014									
3001															
4201		ZEPHAN LIMITEE					CF	2	2B1	288500		288500	T R I		
4601		7310 AV JEAN BOURDON H4K 1H3													
6622		PROPRIETE SUJETTE A SURTAXE SUR TERRAIN VAGUE DESSERVI													
7301		CORDONATION													
1001	45501305	6950 CH COTE ST LUC #605													
2002		10 4903 1													
2004		10 4903 2													
2006		10 4903 604													
3001															
4201		MRS BRIGITTE STRAHLHEIM-GRANIT					2A	1	2B1	5460	70800	76200	T R I		
4601		6950 CH DE LA COTE ST LUC #605 H4Q 2Z9													
6701		FRACTION DE CO PROPRIETE .7331%													
1001	45501310	6950 CH COTE ST LUC #603													
2002		10 4903 1													
2004		10 4903 2													
2006		10 4903 605													
3001															
4201		MME GHISLAINE PARADIS-TREMBLAY					2	1	2B1	5500	70600	76100	T R I		
4601		6950 CH COTE ST LUC #603 H4V 2Z9													
701		FRACTION DE CO PROPRIETE .7472%													
1001	45501315	6950 CH COTE ST LUC #601													
2002		10 4903 1													
2004		10 4903 2													
		MICROFICHE 62 K-02													

4530 200
 4101 Camadate CFN1
 4201 Condominiums Les Gardes Itie
 4401 7810 Jean Bourdon JYK 143
 4602 7810 Jean Bourdon JYK 143

4103 Camadate CFN2
 4203 Sarsco Construction Inc
 4403 6873 Banting, Gt St-Lac HW 161

5701 att Condominiums Les Gardes Itie
 5702 7810 Jean Bourdon JYK 143

CENT	3703
4296	17687

CODE	COMPTE	EMPLACEMENT - NOM, PROFESSION, RÉSIDENCE						CATEGORIE BÂTIMENT	SCOLAIRE		VALEUR EN DOLLARS			MUNICIPAL	REMARQUES	
		DIV. CAD	CADASTRE	SUBDIVISION	FRONT	PROFONDEUR	SUPERFICIE		TERR	P. C	TERRAIN	BÂTISSE	TOTAL			
2006	45501315	10	4903	506												
3001																
4201		MR ERCOLE TERTULLIANI						1A								
4601		4610 MAYFAIR H4B 2E5														
4202		MRS CASSANDRA MARGHARITIS-TERTULLIANI						2A								
4602		4610 MAYFAIR H4B 2E5														
6701		FRACTION DE CO PROPRIETE .7973%														
1001	45501320	6950	CH COTE ST LUC	#602												
2002		10	4903	1												
2004		10	4903	2												
2006		10	4903	607												
3001																
4201		MRS BECKY POTOFKY-SHALL						2A								
4601		6950 CH DE LA COTE ST LUC #602 H4V 2Z9														
6701		FRACTION DE CO PROPRIETE .7948%														
1001	45501325	6950	CH COTE ST LUC	#604												
2002		10	4903	1												
2004		10	4903	2												
2006		10	4903	608												
3001																
4201		MR DAVJO ISIDOR MESNER						1A								
4601		6950 DE LA COTE ST LUC #604 H4V 2Z9														
4202		MRS ANALIA SANDBERG-MESNER						2A								
6701		FRACTION DE CO PROPRIETE .6720%														
1001	45501330	6950	CH COTE ST LUC	#606												
2002		10	4903	1												
2004		10	4903	2												
2006		10	4903	609												
3001																
4201		MR DOMENICO RUBERTO						1F								
4601		6950 CH DE LA COTE ST LUC #606 H4V 2Z9														
6701		FRACTION DE CO PROPRIETE .6724%														
1001	45501335	6950	CH COTE ST LUC	#608												
		MICROFICHE 62 L-02														

VERSUS

4201. Mlle Yvonne Calderara

4601. 6750, Côte St-Luc #606, Côte St-Luc H4V 2Z9

SFF 2

4202. Mre. Sydney Spielberg

CERT.	EFF.
20/1/85	27/6/85

MRS SYDNEY SPIELBERG

10 4000
10 4000
10 4000

PARDON ON CODE 21 100 4904

MRS SYDNEY SPIELBERG

MRS SYDNEY SPIELBERG

PARDON ON CODE 21 100 4904

10 4000
10 4000
10 4000

PARDON ON CODE 21 100 4904

MRS SYDNEY SPIELBERG

PARDON ON CODE 21 100 4904

10 4000
10 4000
10 4000

PARDON ON CODE 21 100 4904

MRS SYDNEY SPIELBERG

PARDON ON CODE 21 100 4904

PARDON ON CODE 21 100 4904

PARDON ON CODE 21 100 4904

10 4000
10 4000
10 4000

CODE	COMPTÉ	EMPLACEMENT - NOM, PROFESSION, RÉSIDENCE						CATEGORIE BÂTIMENT	SCOLAIRE	VALEUR EN DOLLARS			MUNICIPAL	REMARQUES		
		DIV. CAD.	CADASTRE	SUBDIVISION	FRONT	PROFONDEUR	SUPERFICIE			TERR. P. C.	TERRAIN	BÂTISSE			TOTAL	
2002	45501335	10	4903	1												
2004		10	4903	2												
2006		10	4903	610												
3001								3C	1 2B1	5500	73100	78600	T R 1			
4201	45501340	MR JEAN FRANCES GOLOBERG 6950 CH DE LA COTE ST LUC #608 H4V 2Z9														
4601		FRACTION DE CO PROPRIETE .74538														
6701																
1001		6950 CH COTE ST LUC #610														
2002	45501340	10	4903	1												
2004		10	4903	2												
2006		10	4903	611												
3001								3C	1 2B1	5400	72900	78300	T R 1			
4201	45501345	M DENIS ROY 507 R. d'Annes #800 H2R 2W8 6950 CH COTE ST LUC #610 H4V 2Z9 F-1222 #4513 15-4-85														
4601		MLLE LUCIE GROLEAU 6950 CH COTE ST LUC #610 H4V 2Z9														
4602		FRACTION DE CO PROPRIETE .73128														
6701																
1001		6950 CH COTE ST LUC #612														
2002	45501350	10	4903	1												
2004		10	4903	2												
2006		10	4903	612												
3001								3C	1 2B1	6000	77900	83900	T R 1			
4201	45501350	M GILLES DROUIN 6950 CH COTE ST LUC #612 H4V 2Z9														
4601		FRACTION DE CO PROPRIETE .80898														
6701																
1001		6950 CH COTE ST LUC #711														
2002	45501350	10	4903	1												
2004		10	4903	2												
2006		10	4903	701												
3001								3C	1 2B1	6000	76700	82700	T R 1			
4201	45501350	M HEATHER A FOSTER 6950 CH COTE ST LUC #711 H4V 2Z9														
4601		FRACTION DE CO PROPRIETE .80838														
6701																

CODE	COMPTE	EMPLACEMENT - NOM, PROFESSION, RÉSIDENCE						CATEGORIE BÂTIMENT	SCOLAIRE		VALEUR EN DOLLARS			MUNICIPAL *	REMARQUES	
		DIV. CAD.	CADASTRE	SUBDIVISION	FRONT	PROFONDEUR	SUPERFICIE		TERR. P. C.	TERRAIN	BÂTISSE	TOTAL				
1001	45501355	6950 CH COTE ST LUC #709						1741								
2002		10 4903	1													
2004		10 4903	2													
2006		10 4903	702													
3001								3C	1	2B1	4900	62500	67400	T R I		
4201		MR LEO SCHWARTZ						1A								
4601		6950 CH DE LA COTE ST-LUC #707 H9V 279														
6701		FRACTION DE CO PROPRIETE .66178														
1001	45501360	6950 CH COTE ST LUC #707						1741								
2002		10 4903	1													
2004		10 4903	2													
2006		10 4903	703													
3001								3C	1	2B1	4400	57500	61900	T R I		
4201		MRS LAURA GALLER-SCHWARTZ						2A								
4601		6950 CH DE LA COTE ST-LUC #707 H9V 279														
6701		FRACTION DE CO PROPRIETE .59558														
1001	45501365	6950 CH COTE ST LUC #705						1741								
2002		10 4903	1													
2004		10 4903	2													
2006		10 4903	704													
3001								3C	1	2B1	5400	72000	77400	T R I		
4201		Mlle ARLETTE SANDERS						3								
4601		6950 CH COTE ST LUC #705 H9V 279														
6701		FRACTION DE CO PROPRIETE .73318														
1001	45501370	6950 CH COTE ST LUC #703						1741								
2002		10 4903	1													
2004		10 4903	2													
2006		10 4903	705													
3001								3C	1	2B1	5500	71800	77300	T R I		
4201		MR GERARD PARADIS						1								
4601		6950 CH COTE ST LUC #703 H9V 279														
6701		FRACTION DE CO PROPRIETE .74728														

CODE	COMPTE	EMPLACEMENT - NOM, PROFESSION, RÉSIDENCE						CATEGORIE BÂTIMENT	VALEUR EN DOLLARS				MUNICIPAL	REMARQUES	
		DIV. CAD.	CADASTRE	SUBDIVISION	FRONT	PROFONDEUR	SUPERFICIE		SCOLAIRE	TERR. P. C.	TERRAIN	BÂTISSE			TOTAL
1001	45501375	6950 CH COTE ST LUC #701						741							
2002		10	4903	1											
2004		10	4903	2											
2006		10	4903	706											
3001								3C	1	201	5900	74000	79900	T R I	
4201		M LOUIS LALANDE						SF							
4601		6950 CH DE LA COTE ST LUC #701 H4V 229													
4202		M JEAN MARC GAGNON						1F							
4602		6950 CH DE LA COTE ST LUC #701 H4V 229													
6701		FRACTION DE CO-PROPRIETE .77735													
1001	45501380	6950 CH COTE ST LUC #702						741							
2002		10	4903	1											
2004		10	4903	2											
2006		10	4903	707											
3001								3C	1	201	5900	76900	82300	T R I	
4201		M LUIGI SALVATORE													
4601		6950 CH COTE ST LUC #702 H4V 229													
6701		FRACTION DE CO-PROPRIETE .79988													
1001	45501385	6950 CH COTE ST LUC #704						741							
2002		10	4903	1											
2004		10	4903	2											
2006		10	4903	708											
3001								3C	1	201	5000	64500	69500	T R I	
4201		MELLE EVELYN ADAM													
4601		6950 CH DE LA COTE ST LUC #704 H4V 229													
6701		FRACTION DE CO-PROPRIETE .67208													
1001	45501390	6950 CH COTE ST LUC #706						741							
2002		10	4903	1											
2004		10	4903	2											
2006		10	4903	709											
3001								3C	1	201	4200	59300	63500	T R I	
4201		MELLE MURIEL MACDONALD						SF							
4601		6950 CH DE LA COTE ST LUC #706 H4V 229													
6701		FRACTION DE CO-PROPRIETE .57248													

CODE	COMPTÉ	EMPLACEMENT - NOM, PROFESSION, RESIDENCE						CATEGORIE BATIMENT	SCOLAIRE		VALEUR EN DOLLARS			MUNICIPAL	REMARQUES	
		DIV CAD.	CADASTRE	SUBDIVISION	FRONT	PROFONDEUR	SUPERFICIE		1	2	TERRAIN	BÂTISSE	TOTAL			
1001	45501395	6950 CH COTE ST LUC #708						1741								
2002	A N5716	10 4903		1												
2004	2-7-85.	10 4903		2												
2006		10 4903		710												
3001																
4201		M JACQUES VALLEE 8370 Sord., Boulevard J44 181 F1202 (28-9-84) B 4018						3C	1	281	5500	74300	79800	T R I		
4601		8250 SOREL BROSSARD J44 181														
6701		FRACTION DE CO-PROPRIETE .7453%														
1001	45501400	6950 CH COTE ST LUC #710						1741								
2002		10 4903		1												
2004		10 4903		2												
2006		10 4903		711												
3001																
4201		M JEFFREY SCHRIER						3C	1	281	5400	74100	79500	T R I		
4601		6950 CH COTE ST LUC #710 H4V 229														
4202		MME MARIAN ARONOFF-SCHRIER														
4602		6950 CH COTE ST LUC #710 H4V 229														
6701		FRACTION DE CO-PROPRIETE .7312%														
1001	45501405	6950 CH COTE ST LUC #712						1741								
2002		10 4903		1												
2004		10 4903		2												
2006		10 4903		712												
3001																
4201		MRS BEATRICE POTOFKY-BAKER						3C	1	281	6000	79200	85200	T R I		
4601		6950 CH DE LA COTE ST LUC #712 H4V 229														
6701		FRACTION DE CO-PROPRIETE .8089%														
1001	45501410	6950 CH COTE ST LUC #811						1741								
2002		10 4903		1												
2004		10 4903		2												
2006		10 4903		801												
3001																
4201		M VICTOR COSSETTE						3C	1	281	6000	78500	84500	T R I		
4601		840 DUNLOP OUTREMONT H2V 287														
6701		FRACTION DE CO-PROPRIETE .9083%														

4550.1375

3FT.1

4201 Falls Haute Collon

4601 6950 ch. Cote St. Luc. # 708 H.4N.229

CORR.	EPR.
15/8/85	2/2/85

4201	APPRECIATION DE LA VILLE DE MONTREAL	1181		
4301	APPRECIATION DE LA VILLE DE MONTREAL	1181		
4401	APPRECIATION DE LA VILLE DE MONTREAL	1181		
4501	APPRECIATION DE LA VILLE DE MONTREAL	1181		
4601	APPRECIATION DE LA VILLE DE MONTREAL	1181		
4701	APPRECIATION DE LA VILLE DE MONTREAL	1181		
4801	APPRECIATION DE LA VILLE DE MONTREAL	1181		
4901	APPRECIATION DE LA VILLE DE MONTREAL	1181		
5001	APPRECIATION DE LA VILLE DE MONTREAL	1181		
5101	APPRECIATION DE LA VILLE DE MONTREAL	1181		
5201	APPRECIATION DE LA VILLE DE MONTREAL	1181		
5301	APPRECIATION DE LA VILLE DE MONTREAL	1181		
5401	APPRECIATION DE LA VILLE DE MONTREAL	1181		
5501	APPRECIATION DE LA VILLE DE MONTREAL	1181		
5601	APPRECIATION DE LA VILLE DE MONTREAL	1181		
5701	APPRECIATION DE LA VILLE DE MONTREAL	1181		
5801	APPRECIATION DE LA VILLE DE MONTREAL	1181		
5901	APPRECIATION DE LA VILLE DE MONTREAL	1181		
6001	APPRECIATION DE LA VILLE DE MONTREAL	1181		
6101	APPRECIATION DE LA VILLE DE MONTREAL	1181		
6201	APPRECIATION DE LA VILLE DE MONTREAL	1181		
6301	APPRECIATION DE LA VILLE DE MONTREAL	1181		
6401	APPRECIATION DE LA VILLE DE MONTREAL	1181		
6501	APPRECIATION DE LA VILLE DE MONTREAL	1181		
6601	APPRECIATION DE LA VILLE DE MONTREAL	1181		
6701	APPRECIATION DE LA VILLE DE MONTREAL	1181		
6801	APPRECIATION DE LA VILLE DE MONTREAL	1181		
6901	APPRECIATION DE LA VILLE DE MONTREAL	1181		
7001	APPRECIATION DE LA VILLE DE MONTREAL	1181		
7101	APPRECIATION DE LA VILLE DE MONTREAL	1181		
7201	APPRECIATION DE LA VILLE DE MONTREAL	1181		
7301	APPRECIATION DE LA VILLE DE MONTREAL	1181		
7401	APPRECIATION DE LA VILLE DE MONTREAL	1181		
7501	APPRECIATION DE LA VILLE DE MONTREAL	1181		
7601	APPRECIATION DE LA VILLE DE MONTREAL	1181		
7701	APPRECIATION DE LA VILLE DE MONTREAL	1181		
7801	APPRECIATION DE LA VILLE DE MONTREAL	1181		
7901	APPRECIATION DE LA VILLE DE MONTREAL	1181		
8001	APPRECIATION DE LA VILLE DE MONTREAL	1181		

CODE	COMPTE	EMPLACEMENT - NOM, PROFESSION, RESIDENCE						CATEGORIE BÂTIMENT	SCOLAIRE		VALEUR EN DOLLARS			MUNICIPAL	REMARQUES	
		DIV. CAD.	CADASTRE	SUBDIVISION	FRONT	PROFONDEUR	SUPERFICIE		TERR. P. C.	TERRAIN	BÂTISSE	TOTAL				
1001	45501415	6950 CH COTE ST LUC #809						741								
2002		10 4903		I												
2004		10 4903		Z												
2006		10 4903		802												
3001								3C	I 281	4900	64000	68900	T R I			
4201		M MUSSET DESPEIGNES 146, Desmarville, Chomedey Royal H7W 2 M7.						1F								
4601		6950 CH DE LA COTE ST LUC #807 (E/222#4734/96.23/85)														
4202		Mlle VIOLETTE DODARD						3F								
6701		FRACTION DE CO-PROPRIETE #66175														
1001	45501420	6950 CH COTE ST LUC #807						741								
2002		10 4903		I												
2004		10 4903		Z												
2006		10 4903		803												
3001								3C	I 281	5400	58800	63200	T R I			
4201		MR MAURICE H. KATZ						1A								
4601		6950 CH DE LA COTE ST LUC #807 H4V 2Z9														
6701		FRACTION DE CO-PROPRIETE #59555														
		<i>Correspondance aux classe F.F. 10/85</i>														
1001	45501425	6950 CH COTE ST LUC #805						741								
2002		10 4903		1												
2004		10 4903		2												
2006		10 4903		804												
3001								3C	I 281	5400	73700	79100	T R I			
4201		MRS KYRIAKI VANGELATOU-SCHMIDTKE						2A								
4601		6950 CH DE LA COTE ST LUC #805 H4V 2Z9														
6701		FRACTION DE CO-PROPRIETE #73313														
1001	45501430	6950 CH COTE ST LUC #803						741								
2002		10 4903		1												
2004		10 4903		2												
2006		10 4903		805												
3001								3C	I 281	5500	73500	79000	T R I			
4201		M ANGELO BARATTA						3F								
4601		6950 CH COTE ST LUC #803 H4V 2Z9														
6701		FRACTION DE CO-PROPRIETE #74728														
		MICROFICHE 62 B-03														

CODE	COMPTÉ	EMPLACEMENT - NOM, PROFESSION, RÉSIDENCE						CATÉGORIE BÂTIMENT	SCOLAIRE		VALEUR EN DOLLARS			MUNICIPAL	REMARQUES
		DIV. CAD.	CADASTRE	SUBDIVISION	FRONT	PROFONDEUR	SUPERFICIE		UNITS	TERR. P. C.	TERRAIN	BÂTISSE	TOTAL		
1801	45501435 A-152436	6950 CH COTE ST LUC #801						741							
2002		10 4903 1													
2004	21-10-85	10 4903 2													
2006		10 4903 806													
3001								3C	1	281	5900	75800	81700	T R I	
4201		MR ABRAHAM GOLDSTEIN													
4601		6950 COTE ST LUC #801 H4V 2Z9													
4202		MISS HINDA FINGERHUT													
6701		FRACTION DE CO-PROPRIETE .7973%													
1801	45501440	6950 CH COTE ST LUC #802						741							
2002		10 4903 1													
2004		10 4903 2													
2006		10 4903 807													
3001								3C	1	281	5900	78200	84100	T R I	
4201		MR CLEMENT CARDIN													
4601		8436 DE FOUGERAY V D ANJOU HIK 3K6													
6701		FRACTION DE CO-PROPRIETE .7948%													
1801	45501445	6950 CH COTE ST LUC #804						741							
2002		10 4903 1													
2004		10 4903 2													
2006		10 4903 808													
3001								3C	1	281	5000	66000	71000	T R I	
4201		Mlle ROSE MEER													
4601		6950 CH COTE ST LUC #804 H4V 2Z9													
6701		FRACTION DE CO-PROPRIETE .6720%													
1801	45501450 A-146498 1-5-85	6950 CH COTE ST LUC #806						741							
2002		10 4903 1													
2004		10 4903 2													
2006		10 4903 809													
3001								3C	1	281	9200	60600	64800	T R I	
4201		M JEAN TEOLIS													
4601		1706 FRANCHEVILLE H2C 1X9													
6701		FRACTION DE CO-PROPRIETE .5724%													

45501430

IREI

4201 Mrs Edward Katz
4601 6950 Ch. Cote St. Luc #806 H4V 2Z9

CERT	EFF.
6/15/85	1/15/85

ARE20

45501435

REI

4201 Thomas Huxford
4601 6950 Ch. Cote St. Luc #801 H4V 2Z9

CERT	EFF.
6/12/85	3/10/85
	3/6/85

CODE	COMPTE	EMPLACEMENT - NOM, PROFESSION, RÉSIDENCE						CATEGORIE BÂTIMENT	SCOLAIRE		VALEUR EN DOLLARS			MUNICIPAL	REMARQUES	
		DIV. CAD.	CADASTRE	SUBDIVISION	FRONT	PROFONDEUR	SUPERFICIE		TERR. P. C.	TERRAIN	BÂTISSÉ	TOTAL				
1001	45501455	6950 CH COTE ST LUC #808						1741								
2002		10 4903	1													
2004		10 4903	2													
2006		10 4903	810													
3001								3C	1 281	5500	76000	81500	T R 1			
4201		MR DAVID S HAIMOVITCH														
4601		7810 JEAN BOURDON H9K 1H3														
4202		MME MARY RAN-HAIMOVITCH.														
6701		FRACTION DE CO-PROPRIETE .74538														
1001	45501460	6950 CH COTE ST LUC #810						1741								
2002		10 4903	1													
2004		10 4903	2													
2006		10 4903	811													
3001								3C	1 281	5400	75800	81200	T R 1			
4201		MR RAYMOND THIBAUDEAU														
4601		6950 CH COTE ST LUC #810 H4V 2Z9														
6701		FRACTION DE CO-PROPRIETE .73128														
1001	45501465	6950 CH COTE ST LUC #812						1741								
2002		10 4903	1													
2004		10 4903	2													
2006		10 4903	812													
3001								3C	1 281	6000	81000	87000	T R 1			
4201		MR ROBERT RESCH														
4601		6950 CH DE LA COTE ST LUC #812 H4V 2Z9														
4202		MRS ELFIE FLACK-RESCH														
6701		FRACTION DE CO-PROPRIETE .88897														
1001	45501470	6950 CH COTE ST LUC #911						1741								
2002		10 4903	1													
2004		10 4903	2													
2006		10 4903	901													
3001								3C	1 281	6000	80400	86400	T R 1			
4201		MR LEONARD F RUGGINS														
4601		1050 BEAVER HALL #1710 H22 153 6865 MILLIKEN H 4K 2K6 E1432														
6701		FRACTION DE CO-PROPRIETE .80838														
		MICROFICHE 62 D-03														

CODE	COMPTE	EMPLACEMENT - NOM, PROFESSION, RÉSIDENCE						CATEGORIE BÂTIMENT	SCOLAIRE		VALEUR EN DOLLARS			MUNICIPAL	REMARQUES
		DIV CAD	CADASTRE	SUBDIVISION	FRONT	PROFONDEUR	SUPERFICIE		TERR	P.I.C.	TERRAIN	BÂTISSSE	TOTAL		
1001	45501475	6950 CH COTE ST LUC #909						3C	1	2B1	4900	65500	70400	T R 1	
2002		10 4903	1												
2004		10 4903	2												
2006		10 4903	902												
3001															
4201		MR BEN SHULMAN						1A	1						
4601		6950 CH DE LA COTE ST LUC #909 H4V 229													
4202		MRS LILLIAM SILVERMAN-SHULMAN						2A	1						
6701		FRACTION DE CO-PROPRIETE .66178													
1001	45501480	6950 CH COTE ST LUC #907						3C	1	2B1	4400	60200	64600	T R 1	
2002		10 4903	1												
2004		10 4903	2												
2006		10 4903	903												
3001															
4201		MME MONIQUE GARIPEY-DUCLOS						2F	1						
4601		6950 CH COTE ST LUC #907 H4V 229													
6701		FRACTION DE CO-PROPRIETE .59558													
1001	45501485	6950 CH COTE ST LUC #905						3C	1	2B1	5400	75500	80900	T R 1	
2002		10 4903	1												
2004		10 4903	2												
2006		10 4903	904												
3001															
4201		MRS EVELYN MILLMAN						2A	1						
4601		6950 CH DE LA COTE ST LUC #905 H4V 229													
6701		FRACTION DE CO-PROPRIETE .73312													
1001	45501490	6950 CH COTE ST LUC #903						3C	1	2B1	5500	75300	80800	T R 1	
2002		10 4903	1												
2004		10 4903	2												
2006		10 4903	905												
3001															
4201		MRS HELEN SEGAL-SHAPIRO						2A	1						
4601		6950 CH DE LA COTE ST LUC #903 H4V 229													
6701		FRACTION DE CO-PROPRIETE .74728													

CODE	COMPTÉ	EMPLACEMENT - NOM, PROFESSION, RESIDENCE						C	C	C	C	C	C	C	C	C	C	REMARQUES
		DIV. CAD.	CADASTRE	SUBDIVISION	FRONT	PROFONDEUR	SUPERFICIE											
1001	45501495	6950 CH COTE ST LUC #901																
2002		10 4903 1																
2004		10 4903 2																
2006		10 4903 906																
3001																		
4201		MRS ETHEL ANNE BERNSTEIN-FOX																
4601		6950 CH COTE ST LUC #901 H4V 229																
4202		MR EMANUEL M FOX																
6701		FRACTION DE CO-PROPRIETE .79738																
1001	45501500	6950 CH COTE ST LUC #902																
2002		10 4903 1																
2004		10 4903 2																
2006		10 4903 907																
3001																		
4201		M URBAIN FISHER																
4601		3120 LEVESQUE DUVERNAT LAVAL H7C 2P1																
6701		FRACTION DE CO-PROPRIETE .79488																
1001	45501505	6950 CH COTE ST LUC #904																
2002		10 4903 1																
2004		10 4903 2																
2006		10 4903 908																
3001																		
4201		M GASTON N MERCIER																
4601		231 BIRCH ST LAMBERT J4P 2M4																
6701		FRACTION DE CO-PROPRIETE .67208																
1001	45501510	6950 CH COTE ST LUC #906																
2002		10 4903 1																
2004		10 4903 2																
2006		10 4903 909																
3001																		
4201		M LLE BARBARA BELL																
4601		6950 CH DE LA COTE ST LUC #906 H4V 229																
6701		FRACTION DE CO-PROPRIETE .57248																

45501500

1812

4202 Mr. Charles Glassman

4602 22 Briardale, Hampstead, HBX 3W6

CERT.	KFP.
6-186	14-894

10-1007
10-1007
10-1007

10-1002
10-1002
10-1002

10-1002
10-1002
10-1002

10-1002
10-1002
10-1002

CODE	COMPTE	EMPLACEMENT - NOM, PROFESSION, RÉSIDENCE						CATEGORIE BÂTIMENT	SCOLAIRE		VALEUR EN DOLLARS			MUNICIPAL	REMARQUES
		DIV. CAD.	CADASTRE	SUBDIVISION	FRONT	PROFONDEUR	SUPERFICIE		TERR.	P. C.	TERRAIN	BÂTISSE	TOTAL		
1001	45501515	6950 CH COTE ST LUC #908						3741							
2002		10 4903	1												
2004		10 4903	2												
2006		10 4903	910												
3001								3C	1	2B1	5500	77800	83300	T R I	
4201		MME ROSANGELA FERRARELLI						3F							
4601		6950 CH DE LA COTE ST LUC #908 H/V 2Z9													
6701		FRACTION DE CO-PROPRIETE .7453%													
1001	45501520	6950 CH COTE ST LUC #910						3741							
2002		10 4903	1												
2004		10 4903	2												
2006		10 4903	911												
3001								3C	1	2B1	5400	77600	83000	T R I	
4201		M JACQUES TREMBLAY													
4601		4949 ORLEANS PIERREFONDS HBY 1Y6													
6701		FRACTION DE CO-PROPRIETE .7312%													
1001	45501525	6950 CH COTE ST LUC #912						3741							
2002		10 4903	1												
2004		10 4903	2												
2006		10 4903	912												
3001								3C	2	2B1	6000	62900	68900	T R I	
4201		CONDOMINIUM LES CONDORS II LTEE						CF							
4601		7810 JEAN BOURDON H4K 1H3													
6701		FRACTION DE CO-PROPRIETE .8089%													
1001	45501530	6950 CH COTE ST LUC #1011						3741							
2002		10 4903	1												
2004		10 4903	2												
2006		10 4903	1001												
3001								3C	2	2B1	6000	82300	88300	T R I	
4201		CONDOMINIUM LES CONDORS II LTEE						CF							
4601		7810 JEAN BOURDON H4K 1H3													
6701		FRACTION DE CO-PROPRIETE .8083%													
		MICROFICHE 62 G-03													

VERSO

45501525

3A11

4201 Miss Doris Blumer

4601 6950 ch. Cte St. Luc # 912. H4V 229

LEVEL 10

6.12.85	7.10.85	361
---------	---------	-----

CORPORATION

10 4601 1901

11 4601 1

12 4601 1

CORPORATION DE CO-OPERATION

CORPORATION DE CO-OPERATION

10 4601 1901

11 4601 1

12 4601 1

CORPORATION DE CO-OPERATION

CORPORATION DE CO-OPERATION

10 4601 1901

11 4601 1

12 4601 1

CORPORATION DE CO-OPERATION

CORPORATION DE CO-OPERATION

11 4601 1901

12 4601 1

13 4601 1

CODE	COMPTE	EMPLACEMENT - NOM, PROFESSION, RÉSIDENCE						CATEGORIE BÂTIMENT	SCOLAIRE		VALEUR EN DOLLARS			MUNICIPAL	REMARQUES	
		DIV CAD	CADASTRE	SUBDIVISION	FACHT	PROFONDEUR	SUPERFICIE		TERR.	P. C.	TERRAIN	BÂTISSE	TOTAL			
1001	45501535	6950 CH COTE ST LUC #1007						2742								
2002		10 4903	1													
2004		10 4903	2													
2006		10 4903	1002													
3001								3C	1	281	4400	67000	71900	T R I		
4201		MISS MERLE HOFFMAN						FA								
4601		7810 JEAN BOURDON H4K 1H3														
6701		FRACTION DE CO-PROPRIETE .6617%														
1001	45501540	6950 CH COTE ST LUC #1007						2742								
2002		10 4903	1													
2004		10 4903	2													
2006		10 4903	1003													
3001								3C	1	281	4400	61600	66000	T R I		
4201		MR DANIEL A HOLLY						FA								
4601		7810 JEAN BOURDON H4K 1H3														
6701		FRACTION DE CO-PROPRIETE .5955%														
1001	45501545	6950 CH COTE ST LUC #1005						2742								
2002		10 4903	1													
2004		10 4903	2													
2006		10 4903	1004													
3001								3C	1	281	5400	77200	82600	T R I		
4201		MR SAMUEL KIVENKO						FA								
4601		6950 CH COTE ST LUC #1005 H4V 2Z9														
4202		MRS IDA BEINHAKER-KIVENKO						FA								
6701		FRACTION DE CO-PROPRIETE .7331%														
1001	45501550	6950 CH COTE ST LUC #1003						2742								
2002	A151127	10 4903	1													
2004	30.9.85	10 4903	2													
2006		10 4903	1005													
3001								3C	1	281	5500	77000	82500	T R I		
4201		MR RENE MORO						FA								
4601		6950 CH COTE ST LUC #1003 H4V 2Z9														
6701		FRACTION DE CO-PROPRIETE .7472%														

15501550

1550

4201 St. Alexandre Kougank

4601 6950 ch. Cote St. Luc #1003 H4V 2Z9

CERT.	EFF.
6-12-85	26-85
	36-1

15501550 15501550 15501550
 15501550 15501550 15501550
 15501550 15501550 15501550

15501550 15501550 15501550

15501550 15501550 15501550

15501550 15501550 15501550

15501550 15501550 15501550

15501550 15501550 15501550

15501550 15501550 15501550

15501550 15501550 15501550

15501550 15501550 15501550

15501550 15501550 15501550

15501550 15501550 15501550

15501550 15501550 15501550

15501550 15501550 15501550

15501550 15501550 15501550

15501550 15501550 15501550

15501550 15501550 15501550

15501550 15501550 15501550

15501550 15501550 15501550

15501550 15501550 15501550

15501550 15501550 15501550

15501550 15501550 15501550

15501550 15501550 15501550

15501550 15501550 15501550

15501550 15501550 15501550

CODE	COMPTE	EMPLACEMENT - NOM, PROFESSION, RESIDENCE						CATEGORIE D'ADJUSTEMENT	SCOLAIRE		VALEUR EN DOLLARS			MUNICIPAL	REMARQUES	
		DIV. CAD.	CADASTRE	SUBDIVISION	FRONT	PROFONDEUR	SUPERFICIE		TERR.	P. C.	TERRAIN	BÂTISSE	TOTAL			
1001	45501555	6950 CH COTE ST LUC #1001						1741								
2002		10 4903	1													
2004		10 4903	2													
2006		10 4903	1006													
3001								3C	1 2B1	5900	79400	85300	T R I			
4201		M RICARDO HILL						1								
4601		6950 CH COTE ST LUC #1001 H4V 2Z9						2								
4202		MNE SYLVIE DU CAP-MILL						2								
4602		6950 CH COTE ST LUC #1001 H4V 2Z9														
6701		FRACTION DE CO-PROPRIETE .7973%														
1001	45501560	6950 CH COTE ST LUC #1002						1741								
2002		10 4903	1													
2004		10 4903	2													
2006		10 4903	1007													
3001								3C	1 2B1	5900	81600	87700	T R I			
4201		MR ABE BELDICK						1A								
4601		6950 CH DE LA COTE ST LUC #1002 H4V 2Z9						2A								
4202		MRS ETA GRUVICK-BELDICK														
6701		FRACTION DE CO-PROPRIETE .7948%														
1001	45501565	6950 CH COTE ST LUC #1004						1741								
2002		10 4903	1													
2004		10 4903	2													
2006		10 4903	1008													
3001								3C	1 2B1	5000	69000	74000	T R I			
4201		MME HELENE FOURNIER						3F								
4601		6950 CH DE LA COTE ST LUC #1004 H4V 2Z9														
6701		FRACTION DE CO-PROPRIETE .6720%														
1001	45501570	6950 CH COTE ST LUC #1006						1741								
2002		10 4903	1													
2004		10 4903	2													
2006		10 4903	1009													
3001								3C	1 2B1	4200	63400	67600	T R I			
4201		MNE MARGARET CIOT-PANZERA						2F								
4601		6950 CH DE LA COTE ST LUC #1006 H4V 2Z9 9235 St. Laurent, H3N 1N2														
6701		FRACTION DE CO-PROPRIETE .5724%														

CODE	COMPTE	EMPLACEMENT - NOM, PROFESSION, RESIDENCE					CATEGORIE BÂTIMENT	SCOLAIRE		VALEUR EN DOLLARS			MUNICIPAL *	REMARQUES	
		DIV CAD	CADASTRE	SUBDIVISION	FRONT	PROFONDEUR		SUPERFICIE	TERR P. C.	TERRAIN	BÂTISSE	TOTAL			
1001	45501575	6950 CH CÔTE ST LUC #1008					1743								
2002		10 4903	1												
2004		10 4903	2												
2006		10 4903	1010												
3001							3C	1	7B1	5500	79500	85000	T R 1		
4201		M JACQUES BONNEVILLE					1F								
4601		6950 CH DE LA CÔTE ST LUC #1008 H4V 229													
6701		FRACTION DE CO-PROPRIETE .74538													
1001	45501580	6950 CH CÔTE ST LUC #1010					1741								
2002		10 4903	1												
2004		10 4903	2												
2006		10 4903	1011												
3001							3C	1	2B1	5400	79300	84700	T R 1		
4201		M ROBERT MAYRAND 6950 ch. de la Côte St. Luc. #1010 H4V 229					1F								
4601		7316 JEAN BOURDON H4K 1H3 F122 (11-4-85) am 4486													
4202		Mlle COLETTE ROUSSEL					3F								
6701		FRACTION DE CO-PROPRIETE .73128													
1001	45501585	6950 CH CÔTE ST LUC #1012					1741								
2002		10 4903	1												
2004		10 4903	2												
2006		10 4903	1012												
3001							3C	2	2B1	6000	84800	90800	T R 1		
4201		CONDOMINIUM LES CONDORS II LTEE					CF								
4601		7810 JEAN BOURDON H4K 1H3													
6701		FRACTION DE CO-PROPRIETE .80898													
1001	45501590	6950 CH CÔTE ST LUC #1111					1743								
2002		10 4903	1												
2004		10 4903	2												
2006		10 4903	1101												
3001							3C	2	2B1	8000	85100	91100	T R 1		
4201		CONDOMINIUM LES CONDORS II LTEE					1F								
4601		7810 JEAN BOURDON H4K 1H3													
6701		FRACTION DE CO-PROPRIETE .80838													

CODE	COMPTE	EMPLACEMENT - NOM, PROFESSION, RÉSIDENCE						CATEGORIE BÂTIMENT	SCOLAIRE		VALEUR EN DOLLARS			MUNICIPAL	REMARQUES
		DIV. CAD.	CADASTRE	SUBDIVISION	FRONT	PROFONDEUR	SUPERFICIE		TERR.	P. C.	TERRAIN	BÂTISSE	TOTAL		
1001	45501595	6950 CH COTE ST LUC #1109						3741							
2002		10 4903 1													
2004		10 4903 2													
2006		10 4903 1102													
3001								3C	1	281	4900	69400	74300	T R 1	
4201		M JEAN MARIE BELLEAU						1F							
4601		6950 CH DE LA COTE ST LUC #1109													
4202		MR JAMES FORD						1A							
6701		FRACTION DE CO-PROPRIETE .66178													
1001	45501600	6950 CH COTE ST LUC #1107						3741							
2002		10 4903 1													
2004		10 4903 2													
2006		10 4903 1103													
3001								3C	1	281	4900	63000	67400	T R 1	
4201		M JEAN CARDINAL						1							
4601		6950 CH DE LA COTE ST LUC #1107													
6701		FRACTION DE CO-PROPRIETE .59558													
1001	45501605	6950 CH COTE ST LUC #1105						3741							
2002		10 4903 1													
2004		10 4903 2													
2006		10 4903 1104													
3001								3C	2	281	5400	80000	85400	T R 1	
4201		CONDOMINIUM LES CONDORS II LTEE						CF							
4601		7810 JEAN BOURDON													
4701		FRACTION DE CO-PROPRIETE .73318													
1001	45501610	6950 CH COTE ST LUC #1103						3741							
2002		10 4903 1													
2004		10 4903 2													
2006		10 4903 1105													
3001								3C	1	281	5500	79800	85300	T R 1	
4201		MR JOHN VANCL						1A							
4601		6950 CH DE LA COTE ST LUC #1103													
4202		MRS URSULA KRÄNER-VANCL						2A							
6701		FRACTION DE CO-PROPRIETE .74728													

45501605

IATJ

4201 Pte. Serge Huxson

4601 6950 CB Cote St. Luc # 1105 MAY 229

CERT.	EFF.
12-185	1105

12 4833 1105
 12 4834 5
 12 4835 1

REPOITIC PAPP CH COLE 21 FAC 1105 (54)

REPOITIC PAPP CH COLE 21 FAC 1105

12 4836 1105
 12 4837 5
 12 4838 1

REPOITIC PAPP CH COLE 21 FAC 1105 (54)

REPOITIC PAPP CH COLE 21 FAC 1105

12 4839 1105
 12 4840 5
 12 4841 1

REPOITIC PAPP CH COLE 21 FAC 1105 (54)

12 4842 1105
 12 4843 5
 12 4844 1

REPOITIC PAPP CH COLE 21 FAC 1105 (54)

12 4845 1105
 12 4846 5
 12 4847 1

REPOITIC PAPP CH COLE 21 FAC 1105 (54)

CODE	COMPTE	EMPLACEMENT - NOM, PROFESSION, RÉSIDENCE							CATEGORIE BÂTIMENT	SCOLAIRE		VALEUR EN DOLLARS			MUNICIPAL	REMARQUES	
		DIV CAD	CADASTRE	SUBDIVISION	FRONT	PROFONDEUR	SUPERFICIE	TERP.		P.	C.	TERRAIN	BÂTISSE	TOTAL			
1001	45501615	6950 CH COTE ST LUC #1101							741								
2002		10	4903	1													
2004		10	4903	2													
2006		10	4903	1106													
3001								3C	1	2B1	5900	82200	88100	T	R	I	
4201		M ANDY NAGY															
4601		6950 CH COTE ST LUC #1101 H4V 229															
4202		MME LILY SEAFFIELD-NAGY															
4602		6950 CH COTE ST LUC #1101 H4V 229															
6701		FRACTION DE CO-PROPRIETE .79731															
1001	45501620	6950 CH COTE ST LUC #1102							741								
2002		10	4903	1													
2004		10	4903	2													
2006		10	4903	1107													
3001								3C	1	2B1	5900	84600	90500	T	R	I	
4201		M GUY RIVET															
4601		6950 CH DE LA COTE ST LUC #1102 H4V 229															
6701		50 PL. Crémazie #1015 H4P 219 Fiara (21-4-85) om 4552															
6701		FRACTION DE CO-PROPRIETE .79488															
1001	45501625	6950 CH COTE ST LUC #1104							741								
2002		10	4903	1													
2004		10	4903	2													
2006		10	4903	1108													
3001								3C	1	2B1	5000	71400	76400	T	R	I	
4201		M SASSAN MAGHAMI															
4601		6950 CH COTE ST LUC #1104 H4V 229															
6701		FRACTION DE CO-PROPRIETE .67206															
1001	45501630	6950 CH COTE ST LUC #1106							741								
2002		10	4903	1													
2004		10	4903	2													
2006		10	4903	1109													
3001								3C	1	2B1	4200	64800	69000	T	R	I	
4201		MME SYLVIA SHIP-SHALIT															
4601		6950 CH DE LA COTE ST LUC #1106 H4V 229															
6701		FRACTION DE CO-PROPRIETE .57246															

CODE	COMPTÉ	EMPLACEMENT - NOM, PROFESSION, RÉSIDENCE						CATEGORIE BÂTIMENT	SCOLAIRE		VALEUR EN DOLLARS			MUNICIPAL	REMARQUES	
		CIV. CAD.	CADASTRE	SUBDIVISION	FRONT	PROFONDEUR	SUPERFICIE		TERR.	P. I. C.	TERRAIN	BÂTIMENT	TOTAL			
1001	45501635	6950 CH COTE ST LUC #1108						4741								
2002		10	4903	1												
2004		10	4903	2												
2006		10	4903	1110												
3001								3C	1	281	5500	82300	87800	T R I		
4201		MRS HELEN FINKELSTEIN-ZIDERMAN						24								
4601		6950 CH COTE ST LUC #1108 H4V 2Z9														
6701		FRACTION DE CO-PROPRIETE .74532														
1001	45501640	6950 CH COTE ST LUC #1110						4741								
2002		10	4903	1												
2004		10	4903	2												
2006		10	4903	1111												
3001								3C	1	281	5400	82100	87500	T R I		
4201		M D ELSLOO RENE DE GELOES						1F								
4601		6950 CH DE LA COTE ST LUC #1110 H4V 2Z9														
4202		MME ANNE MARIE DHANERNAS-DE GELOES						2F								
6701		FRACTION DE CO-PROPRIETE .73122														
1001	45501645	6950 CH COTE ST LUC #1112						4741								
2002		10	4903	1												
2004		10	4903	2												
2006		10	4903	1112												
3001								3C	2	281	6000	87600	93600	T R I		
4201		CONDOMINIUM LES CONDORS II LTEE						CF								
4601		7810 JEAN BOURDON H4K 1H3														
6701		FRACTION DE CO-PROPRIETE .80893														
1001	45501650	6950 CH COTE ST LUC #1211						4741								
2002		10	4903	1												
2004		10	4903	2												
2006		10	4903	1201												
3001								3C	2	281	6800	97600	93600	T R I		
4201		CONDOMINIUM LES CONDORS II LTEE						CF								
4601		7810 JEAN BOURDON H4K 1H3														
6701		FRACTION DE CO-PROPRIETE .80763														

VERSO

VERSO

4550 16 40

IFI

4301 M. Daniel Frank Amott
4601 6950 Cote St-Luc # 1110 H4V 229

CERT.	EXP.
257.85	126.85

4550 16 50

IFI

4201 Mrs. Louis Maronick
4601 6950 Cote St-Luc # 1211 H4V 229

CERT.	EXP.
112.85	209.85
	361

NEB70

CODE	COMPTE	EMPLACEMENT - NOM, PROFESSION, RÉSIDENCE						CATEGORIE BÂTIMENT	SCOLAIRE		VALEUR EN DOLLARS			MUNICIPAL *	REMARQUES
		DIV. CAD	CADASTRE	SUBDIVISION	FRONT	PROFONDEUR	SUPERFICIE		CHIFFRE	TERR P. C.	TERRAIN	BÂTISSE	TOTAL		
1001	45501655	6950 CH COTE ST LUC #1209						741							
2002		10 4903	1												
2004		10 4903	2												
2006		10 4903	1202												
3001								3C	2 281	4900	71400	76300	T R I		
4201		CONDOMINIUM LES CONDORS II LTEE						CF							
4601		7810 JEAN BOURDON H4K 1H3													
6701		FRACTION DE CO-PROPRIETE .66112													
1001	45501660	6950 CH COTE ST LUC #1207						743							
2002	A-153805	10 4903	1												
2004	12-11-85	10 4903	2												
2006		10 4903	1203												
3001								3C	2 281	4400	54600	59200	T R I		
4201		CONDOMINIUM LES CONDORS II LTEE						CF							
4601		7810 JEAN BOURDON H4K 1H3													
6701		FRACTION DE CO-PROPRIETE .59558													
1001	45501665	6950 CH COTE ST LUC #1205						749							
2002	A-153430	10 4903	1												
2004	6-11-85	10 4903	2												
2006		10 4903	1204												
3001								3C	2 281	5800	82300	87700	T R I		
4201		CONDOMINIUM LES CONDORS LTEE						CF							
4601		7810 JEAN BOURDON H4K 1H3													
6701		FRACTION DE CO-PROPRIETE .73248													
1001	45501670	6950 CH COTE ST LUC #1203						749							
2002		10 4903	1												
2004		10 4903	2												
2006		10 4903	1205												
3001								3C	1 281	5500	82100	87600	T R I		
4201		M ELIE LUGASSY													
4601		6950 CH COTE ST LUC #1203 H4V 2Z9													
6701		FRACTION DE CO-PROPRIETE .74668													

4550/1060

3FE1

4001 Sille Shirley Pedemich

4001 6950 Cote St. Luc #1207 H4V 2Z9

UNIT	370
24-26	6-11-43

4550/1065

1FE1

4001 Sile Shyran Shumphy

4001 6950 Cote St. Luc #1205 H4V 2Z9

CERT.	EFF.	370
24-26	6-11-43	

SECTION DE CO-OPERATIVE #1

SECTION DE CO-OPERATIVE #2

10 4000 1000
10 4000 1
10 4000 1

SECTION DE CO-OPERATIVE #3

SECTION DE CO-OPERATIVE #4

10 4000 1000
10 4000 1
10 4000 1

SECTION DE CO-OPERATIVE #5

SECTION DE CO-OPERATIVE #6

10 4000 1000
10 4000 1
10 4000 1

CODE	COMPTE	EMPLACEMENT - NOM, PROFESSION, RÉSIDENCE						CATEGORIE BÂTIMENT	SCOLAIRE		VALEUR EN DOLLARS			MUNICIPAL *	REMARQUES
		DIV CAD	CADASTRE	SUBDIVISION	FRONT	PROFONDEUR	SUPERFICIE		TERR. P. C.	TERRAIN	BÂTISSE	TOTAL			
1001	45501675	6950 CH COTE ST LUC #1201						1743							
2002		10 4903	1												
2004		10 4903	2												
2006		10 4903	1206												
3001								3C	1 2B1	5900	84600	90500	T R I		
4201		M GIUSEPPE PANZERA						1F	1						
4601		6950 CH DE LA COTE ST LUC #1201 M4V 779 <i>9025 St-Lawent 1120 1122 F1222 (28-9-84) VS 4633</i>													
6701		FRACTION DE CO-PROPRIETE .79675													
1001	45501680	6950 CH COTE ST LUC #1202						1743							
2002		10 4903	1												
2004		10 4903	2												
2006		10 4903	1207												
3001								3C	1 2B1	5900	87000	92900	T R I		
4201		M LUCIEN E CORCOS						1	2						
4601		366 GLENGARRY AV V RT ROYAL H3R 1A8													
6701		FRACTION DE CO-PROPRIETE .79412													
1001	45501685	6950 CH COTE ST LUC #1204						1743							
2002		10 4903	1												
2004		10 4903	2												
2006		10 4903	1208												
3001								3C	1 2B1	5000	73400	78400	T R I		
4201		M GIUSEPPE PANZERA						1F	1						
4601		6750 CH DE LA COTE ST LUC #1204 M4V 270 <i>9225 St-Lawent 1120 1122 F1222 (28-9-84)</i>													
6701		FRACTION DE CO-PROPRIETE .67142													
1001	45501690	6950 CH COTE ST LUC #1206						1743							
2002		10 4903	1												
2004		10 4903	2												
2006		10 4903	1209												
3001								3C	1 2B1	4200	66600	70800	T R I		
4201		MME VIVIANE GLEMAUD-LACOSTE						2F	1						
4601		6950 CH DE LA COTE ST LUC #1206 M4V 229													
6701		FRACTION DE CO-PROPRIETE .57242													

CODE	COMPTE	EMPLACEMENT - NOM, PROFESSION, RESIDENCE						CATEGORIE BÂTIMENT	SCOLAIRE		VALEUR EN DOLLARS			MUNICIPAL	REMARQUES	
		DIV. CAD	CADASTRE	SUBDIVISION	FRONT	PROFONDEUR	SUPERFICIE		TERR.	P. C.	TERRAIN	BÂTISSE	TOTAL			
1001	45501695	6950 CH COTE ST LUC #1208						1743								
2002		10 4903	1													
2004		10 4903	2													
2006		10 4903	1210													
3001								3C	1 281	5500	84600	90100	T R 1			
4201		M. YVAN BRUNET #1208 (1208...)														
4601		6950 CH DE LA COTE ST LUC #44 229														
6701		FRACTION DE CO-PROPRIETE #74468														
1001	45501700	6950 CH COTE ST LUC #1210						1743								
2002		10 4903	1													
2004		10 4903	2													
2006		10 4903	1211													
3001								3C	2 281	5400	84400	89800	T R 1			
4201		Mlle PASCALE DELHAYE														
4601		6950 CH COTE ST LUC #1210 #44 229														
6701		FRACTION DE CO-PROPRIETE #73058														
1001	45501705	6950 CH COTE ST LUC #1212						1743								
2002		10 4903	1													
2004		10 4903	2													
2006		10 4903	1212													
3001								3C	1 281	4000	90100	96100	T R 1			
4201		Mlle DIANE DUROCHER														
4601		6950 CH COTE ST LUC #1212 #44 229														
6701		FRACTION DE CO-PROPRIETE #80838														
1001	45501710	6950 CH COTE ST LUC #AD1						1743								
2002		10 4903	1													
2004		10 4903	2													
2006		10 4903	AD1													
3001								3C	1 281	400	3600	4000	T R 1			
4201		MME ESTHER MALKIN-SALTZMAN														
4601		6950 CH COTE ST LUC #502 #44 229														
6701		FRACTION DE CO-PROPRIETE #04708														

VERSO

4550 1705

3831

4201 Suela Elizabeth White

4401 6950 Gate St. Luc #102 H.V. 229

CERT.	11/27/85	576
21246	11/27/85	

1000

1000

1000

1000

1000

1000

1000

1000

1000

1000

1000

1000

1000

1000

1000

1000

1000

1000

1000

1000

1000

1000

1000

1000

1000

1000

CODE	COMPTE	EMPLACEMENT - NOM, PROFESSION, RESIDENCE						CATEGORIE BATIMENT	SCOLAIRE		VALEUR EN DOLLARS			MUNICIPAL	REMARQUES	
		DIV CAD	CADASTRE	SUBDIVISION	FRONT	PROFONDEUR	SUPERFICIE		TERR.	P. C.	TERRAIN	BATISSF	TOTAL			
1001	45501715	6950 CH COTE ST LUC #A02						1741								
2002		10 4903	1													
2004		10 4903	2													
2006		10 4903	A02													
3001								3C	1	201	900	3600	4000	T R 1		
4201		M IRVING J KAPLAN														
4601		6950 CH COTE ST LUC #202 H4V 2Z9														
4202		MME SADIE KRONICK-KAPLAN														
4602		6950 CH COTE ST LUC #202 H4V 2Z9														
6701		FRACTION DE CO-PROPRIETE .04708														
1001	45501720	6950 CH COTE ST LUC #A03						1741								
2002		10 4903	1													
2004		10 4903	2													
2006		10 4903	A03													
3001								3C	1	201	900	3600	4000	T R 1		
4201		M ERCOLE TERTULLIANI														
4601		4610 MAYFAIR AV H4B 2E5														
4202		MME CASSANDRA MARGHARITIS-TERTULLIANI														
6701		FRACTION DE CO-PROPRIETE .04708														
1001	45501725	6950 CH COTE ST LUC #A04						1741								
2002		10 4903	1													
2004		10 4903	2													
2006		10 4903	A04													
3001								3C	1	201	900	3600	4000	T R 1		
4201		M WILLIAM RANDLES LITTLE														
4601		6950 CH COTE ST LUC #312 H4V 2Z9														
4202		MME JACQUELINE BULLOCH-LITTLE														
4602		6950 CH COTE ST LUC #312 H4V 2Z9														
6701		FRACTION DE CO-PROPRIETE .04708														
1001	45501730	6950 CH COTE ST LUC #A05						1741								
2002		10 4903	1													
2004		10 4903	2													
2006		10 4903	A05													
3001								3C	1	201	200	3000	3200	T R 1		

CODE	COMPTE	EMPLACEMENT - NOM, PROFESSION, RÉSIDENCE						CATEGORIE BÂTIMENT	SCOLAIRE		VALEUR EN DOLLARS			MUNICIPAL	REMARQUES
		DIV CAD	CADASTRE	SUBDIVISION	FRONT	PROFONDEUR	SUPERFICIE		TERR.	P. C.	TERRAIN	BÂTISSÉ	TOTAL		
4201	45501730	M	MARIO RODOLFO MAYANTZ					1							
4601			6950 CH COTE ST LUC #311		H4V	229									
4202		MME	SONIA ASSAYAG-MAYANTZ					2							
4602			6950 CH COTE ST LUC #311		H4V	229									
6701			FRACTION DE CO-PROPRIETE .0250%												
1001	45501735		6950 CH COTE ST LUC #A06					374							
2002			10 4903		1										
2004			10 4903		2										
2006			10 4903		A06										
3001								3C	1	281	400	3600	4000	T R I	
4201		MME	ETHEL SINGER-DRAPKIN					2							
4601			6950 CH COTE ST LUC #304		H4V	229									
6701			FRACTION DE CO-PROPRIETE .0470%												
1001	45501740		6950 CH COTE ST LUC #A07					374							
2002			10 4903		1										
2004			10 4903		2										
2006			10 4903		A07										
3001								3C	1	281	200	3000	3200	T R I	
4201		M	RAYMOND THIBAudeau					3							
4601			6950 CH COTE ST LUC #810		H4V	229									
6701			FRACTION DE CO-PROPRIETE .0250%												
1001	45501745		6950 CH COTE ST LUC #A08					374							
2002			10 4903		1										
2004			10 4903		2										
2006			10 4903		A08										
3001								3C	1	281	200	3000	3200	T R I	
4201		MME	ESTHER SINGER-SOLOMON					2							
4601			6950 CH COTE ST LUC #A08		H4V	229									
6701			FRACTION DE CO-PROPRIETE .0250%												
1001	45501750		6950 CH COTE ST LUC #A09					374							
2002			10 4903		1										
2004			10 4903		2										
2006			10 4903		A09										

CODE	COMPTE	EMPLACEMENT - NOM, PROFESSION, RÉSIDENCE						C	S	C	C	C	C	C	C	C	REMARQUES
		DIV. CAD.	CADASTRE	SUBDIVISION	FRONT	PROFONDEUR	SUPERFICIE										
3001	45501750																
4201		M	DAVID S HAIMOVITCH														
4601			6950 CH DE LA COTE ST LUC #B08		H4W 279		1F	1									
4202		MME	MARY RAN-HAIMOVITCH				2F	1									
6701			FRACTION DE CO-PROPRIETE .0470%														
1001	45501755		6950 CH COTE ST LUC #A10														
2002			10 4903 1														
2004			10 4903 2														
2006			10 4903 A10														
3001																	
4201			CONDOMINIUM LES CONDORS II LTEE														
4601			7810 JEAN BOURDON		H4K 1R3		CF	1									
6701			FRACTION DE CO-PROPRIETE .0470%														
1001	45501760		6950 CH COTE ST LUC #A11														
2002			10 4903 1														
2004			10 4903 2														
2006			10 4903 A11														
3001																	
4201		M	LUCIEN E CORCOS														
4601			366 GLENGARRY AV V MT ROYAL		H3R 1A8			2									
6701			FRACTION DE CO-PROPRIETE .0470%														
1001	45501765		6950 CH COTE ST LUC #B01														
2002			10 4903 1														
2004			10 4903 2														
2006			10 4903 B01														
3001																	
4201		M	ANDY NAGY														
4601			6950 CH COTE ST LUC #1101		H4W 279			2									
4202		MME	LILY SWAFFIELD-NAGY														
4602			6950 CH COTE ST LUC #1101		H4W 279			3									
6701			FRACTION DE CO-PROPRIETE .0470%														
1001	45501770		6950 CH COTE ST LUC #B02														

CODE	COMPTE	EMPLACEMENT - NOM, PROFESSION, RÉSIDENCE						CATEGORIE BÂTIMENT	SCOLAIRE		VALEUR EN DOLLARS			MUNICIPAL *	REMARQUES
		DIV. CAD	CADASTRE	SUBDIVISION	FRONT	PROFONDEUR	SUPERFICIE		TERR. P. C.	TERRAIN	BÂTISSE	TOTAL			
2002	45501770	10	4903	1											
2004		10	4903	2											
2006		10	4903	802											
3001							3C	1	2B1	200	3000	3200	T R I		
4201		MR HEATHER M FOSTER													
4601		6950 CH DE LA COTE ST LUC #711 H4V 279													
6701		FRACTION DE CO-PROPRIETE .02503													
1001	45501775	6950 CH COTE ST LUC #803						743							
2002	A155380	10	4903	1											
2004	2-12-85	10	4903	2											
2006		10	4903	803											
3001							3C	1	2B1	400	3600	4000	T R I		
4201		MME DIANE DUROCHER													
4601		6950 CH COTE ST LUC #1212 H4V 229 7110 av. Jean Bourdon H4K 1A3 (E1222 H1734 P. 23-7-85)													
6701		FRACTION DE CO-PROPRIETE .04703													
1001	45501780	6950 CH COTE ST LUC #804						743							
2002	A149118	10	4903	1											
2004	27-8-85	10	4903	2											
2006	A152117	10	4903	804											
3001	16-10-85						3C	1	2B1	400	3600	4000	T R I		
4201		MME HELENE FOURNIER													
4601		6950 CH DE LA COTE ST LUC #1004 H4V 221													
6701		FRACTION DE CO-PROPRIETE .04703													
1001	45501785	6950 CH COTE ST LUC #805						743							
2002	A150555	10	4903	1											
2004	20-9-85	10	4903	2											
2006		10	4903	805											
3001							3C	2	2B1	400	3600	4000	T R I		
4201		CONDOMINIUM LES CONDORS II LTEE													
4601		7810 JEAN BOURDON H4K 1A3													
6701		FRACTION DE CO-PROPRIETE .04703													
1001	45501790	6950 CH COTE ST LUC #806						743							

45501780

1971

4201 Mrs. Sydney Wise

4601 6950 Cite St. Luc # 505 H4V 229

CERT.	EFF.
6-12-85	361

45501785

1971

4201 Mrs. Jasie Massonich

4601 6950 Cite St. Luc # 1211 H4V 229

CERT.	EFF.
6-12-85	361

45501775

3751

4201 Mlle Elizabeth White

4601 6950 Cite St. Luc # 1212 H4V 229

CERT.	EFF.
6-12-85	376

CODE	COMPTE	EMPLACEMENT - NOM, PROFESSION, RÉSIDENCE						CATEGORIE BÂTIMENT	SCOLAIRE		VALEUR EN DOLLARS			MUNICIPAL	REMARQUES
		DIV. CAD.	CADASTRE	SUBDIVISION	FRONT	PROFONDEUR	SUPERFICIE		TERR.	P.C.	TERRAIN	BÂTISSE	TOTAL		
2002	45501790	10	4903	1											
2004	A-151875	10	4903	2											
2006	7-10-85	10	4903	B06											
3001							3C	2	2B1	400	3600	4000	T R I		
4201		CONDOMINIUM LES CONDORS II LTEE													
4601		7610 JEAN BOURDON H4K 1H3													
6701		FRACTION DE CO-PROPRIETE .04703													
1001	45501795	6950 CH COTE ST LUC #807													
2002		10	4903	1											
2004		10	4903	2											
2006		10	4903	807											
3001							3C	1	2B1	500	3600	4000	T R I		
4201		MME SYLVIA RABINOVITCH-MARTZ													
4601		6950 CH COTE ST LUC #512 H4V 2Z9													
6701		FRACTION DE CO-PROPRIETE .04703													
1001	45501800	6950 CH COTE ST LUC #808													
2002		10	4903	1											
2004		10	4903	2											
2006		10	4903	808											
3001							3C	1	2B1	200	3000	3200	T R I		
4201		M GUY RIVET													
4601		6950 CH COTE ST LUC #1102 H4V 2Z9													
6701		50 PR. Chemazie #1015 H4P 2T1 F122 (24-4-85) sm 4552													
		FRACTION DE CO-PROPRIETE .02503													
1001	45501805	6950 CH COTE ST LUC #809													
2002		10	4903	1											
2004		10	4903	2											
2006		10	4903	809											
3001							3C	2	2B1	200	3000	3200	T R I		
4201		MR ROBERT RESCH													
4601		12053 LONGTIN H4K 2M6													
4202		MRS ELFIE FLACK-RESCH													
6701		FRACTION DE CO-PROPRIETE .02503													
1001	45501810	6950 CH COTE ST LUC #810													

45501730

3811

4201 Miss Doris Blumer

4601 6950 Ch. Cote St. Luc # 912 H4Y 2Z9

1341

REC'D	REP.	FILE
6-28-85	7-10-85	361

10 4473 014
10 4473 5
10 4473 1

401 4001000 4000 CP 4010 SI 400 4000

4301

401 4001000 4000 CP 4010 SI 400 4000

4301

10 4473 014
10 4473 5
10 4473 1

401 4001000 4000 CP 4010 SI 400 4000

4301

401 4001000 4000 CP 4010 SI 400 4000

4301

10 4473 014
10 4473 5
10 4473 1

401 4001000 4000 CP 4010 SI 400 4000

4301

401 4001000 4000 CP 4010 SI 400 4000

4301

10 4473 014
10 4473 5
10 4473 1

401 4001000 4000 CP 4010 SI 400 4000

4301

CODE	COMPTE	EMPLACEMENT - NOM, PROFESSION, RÉSIDENCE						C	D	E	F	G	H	I	J	K	L	M	N	O	P	Q	R	S	T	U	V	W	X	Y	Z	AA	AB	AC	AD	AE	AF	AG	AH	AI	AJ	AK	AL	AM	AN	AO	AP	AQ	AR	AS	AT	AU	AV	AW	AX	AY	AZ	BA	BB	BC	BD	BE	BF	BG	BH	BI	BJ	BK	BL	BM	BN	BO	BP	BQ	BR	BS	BT	BU	BV	BW	BX	BY	BZ	CA	CB	CC	CD	CE	CF	CG	CH	CI	CJ	CK	CL	CM	CN	CO	CP	CQ	CR	CS	CT	CU	CV	CW	CX	CY	CZ	DA	DB	DC	DD	DE	DF	DG	DH	DI	DJ	DK	DL	DM	DN	DO	DP	DQ	DR	DS	DT	DU	DV	DW	DX	DY	DZ	EA	EB	EC	ED	EE	EF	EG	EH	EI	EJ	EK	EL	EM	EN	EO	EP	EQ	ER	ES	ET	EU	EV	EW	EX	EY	EZ	FA	FB	FC	FD	FE	FF	FG	FH	FI	FJ	FK	FL	FM	FN	FO	FP	FQ	FR	FS	FT	FU	FV	FW	FX	FY	FZ	GA	GB	GC	GD	GE	GF	GG	GH	GI	GJ	GK	GL	GM	GN	GO	GP	GQ	GR	GS	GT	GU	GV	GW	GX	GY	GZ	HA	HB	HC	HD	HE	HF	HG	HH	HI	HJ	HK	HL	HM	HN	HO	HP	HQ	HR	HS	HT	HU	HV	HW	HX	HY	HZ	IA	IB	IC	ID	IE	IF	IG	IH	II	IJ	IK	IL	IM	IN	IO	IP	IQ	IR	IS	IT	IU	IV	IW	IX	IY	IZ	JA	JB	JC	JD	JE	JF	JG	JH	JI	JJ	JK	JL	JM	JN	JO	JP	JQ	JR	JS	JT	JU	JV	JW	JX	JY	JZ	KA	KB	KC	KD	KE	KF	KG	KH	KI	KJ	KK	KL	KM	KN	KO	KP	KQ	KR	KS	KT	KU	KV	KW	KX	KY	KZ	LA	LB	LC	LD	LE	LF	LG	LH	LI	LJ	LK	LL	LM	LN	LO	LP	LQ	LR	LS	LT	LU	LV	LW	LX	LY	LZ	MA	MB	MC	MD	ME	MF	MG	MH	MI	MJ	MK	ML	MM	MN	MO	MP	MQ	MR	MS	MT	MU	MV	MW	MX	MY	MZ	NA	NB	NC	ND	NE	NF	NG	NH	NI	NJ	NK	NL	NM	NN	NO	NP	NQ	NR	NS	NT	NU	NV	NW	NX	NY	NZ	OA	OB	OC	OD	OE	OF	OG	OH	OI	OJ	OK	OL	OM	ON	OO	OP	OQ	OR	OS	OT	OU	OV	OW	OX	OY	OZ	PA	PB	PC	PD	PE	PF	PG	PH	PI	PJ	PK	PL	PM	PN	PO	PP	PQ	PR	PS	PT	PU	PV	PW	PX	PY	PZ	QA	QB	QC	QD	QE	QF	QG	QH	QI	QJ	QK	QL	QM	QN	QO	QP	QQ	QR	QS	QT	QU	QV	QW	QX	QY	QZ	RA	RB	RC	RD	RE	RF	RG	RH	RI	RJ	RK	RL	RM	RN	RO	RP	RQ	RR	RS	RT	RU	RV	RW	RX	RY	RZ	SA	SB	SC	SD	SE	SF	SG	SH	SI	SJ	SK	SL	SM	SN	SO	SP	SQ	SR	SS	ST	SU	SV	SW	SX	SY	SZ	TA	TB	TC	TD	TE	TF	TG	TH	TI	TJ	TK	TL	TM	TN	TO	TP	TQ	TR	TS	TT	TU	TV	TW	TX	TY	TZ	UA	UB	UC	UD	UE	UF	UG	UH	UI	UJ	UK	UL	UM	UN	UO	UP	UQ	UR	US	UT	UU	UV	UW	UX	UY	UZ	VA	VB	VC	VD	VE	VF	VG	VH	VI	VJ	VK	VL	VM	VN	VO	VP	VQ	VR	VS	VT	VU	VV	VW	VX	VY	VZ	WA	WB	WC	WD	WE	WF	WG	WH	WI	WJ	WK	WL	WM	WN	WO	WP	WQ	WR	WS	WT	WU	WV	WW	WX	WY	WZ	XA	XB	XC	XD	XE	XF	XG	XH	XI	XJ	XK	XL	XM	XN	XO	XP	XQ	XR	XS	XT	XU	XV	XW	XX	XY	XZ	YA	YB	YC	YD	YE	YF	YG	YH	YI	YJ	YK	YL	YM	YN	YO	YP	YQ	YR	YS	YT	YU	YV	YW	YX	YY	YZ	ZA	ZB	ZC	ZD	ZE	ZF	ZG	ZH	ZI	ZJ	ZK	ZL	ZM	ZN	ZO	ZP	ZQ	ZR	ZS	ZT	ZU	ZV	ZW	ZX	ZY	ZZ	AA	AB	AC	AD	AE	AF	AG	AH	AI	AJ	AK	AL	AM	AN	AO	AP	AQ	AR	AS	AT	AU	AV	AW	AX	AY	AZ	BA	BB	BC	BD	BE	BF	BG	BH	BI	BJ	BK	BL	BM	BN	BO	BP	BQ	BR	BS	BT	BU	BV	BW	BX	BY	BZ	CA	CB	CC	CD	CE	CF	CG	CH	CI	CJ	CK	CL	CM	CN	CO	CP	CQ	CR	CS	CT	CU	CV	CW	CX	CY	CZ	DA	DB	DC	DD	DE	DF	DG	DH	DI	DJ	DK	DL	DM	DN	DO	DP	DQ	DR	DS	DT	DU	DV	DW	DX	DY	DZ	EA	EB	EC	ED	EE	EF	EG	EH	EI	EJ	EK	EL	EM	EN	EO	EP	EQ	ER	ES	ET	EU	EV	EW	EX	EY	EZ	FA	FB	FC	FD	FE	FF	FG	FH	FI	FJ	FK	FL	FM	FN	FO	FP	FQ	FR	FS	FT	FU	FV	FW	FX	FY	FZ	GA	GB	GC	GD	GE	GF	GG	GH	GI	GJ	GK	GL	GM	GN	GO	GP	GQ	GR	GS	GT	GU	GV	GW	GX	GY	GZ	HA	HB	HC	HD	HE	HF	HG	HH	HI	HJ	HK	HL	HM	HN	HO	HP	HQ	HR	HS	HT	HU	HV	HW	HX	HY	HZ	IA	IB	IC	ID	IE	IF	IG	IH	II	IJ	IK	IL	IM	IN	IO	IP	IQ	IR	IS	IT	IU	IV	IW	IX	IY	IZ	JA	JB	JC	JD	JE	JF	JG	JH	JI	JJ	JK	JL	JM	JN	JO	JP	JQ	JR	JS	JT	JU	JV	JW	JX	JY	JZ	KA	KB	KC	KD	KE	KF	KG	KH	KI	KJ	KL	KM	KN	KO	KP	KQ	KR	KS	KT	KU	KV	KW	KX	KY	KZ	LA	LB	LC	LD	LE	LF	LG	LH	LI	LJ	LK	LM	LN	LO	LP	LQ	LR	LS	LT	LU	LV	LW	LX	LY	LZ	MA	MB	MC	MD	ME	MF	MG	MH	MI	MJ	MK	ML	MM	MN	MO	MP	MQ	MR	MS	MT	MU	MV	MW	MX	MY	MZ	NA	NB	NC	ND	NE	NF	NG	NH	NI	NJ	NK	NL	NM	NN	NO	NP	NQ	NR	NS	NT	NU	NV	NW	NX	NY	NZ	OA	OB	OC	OD	OE	OF	OG	OH	OI	OJ	OK	OL	OM	ON	OO	OP	OQ	OR	OS	OT	OU	OV	OW	OX	OY	OZ	PA	PB	PC	PD	PE	PF	PG	PH	PI	PJ	PK	PL	PM	PN	PO	PP	PQ	PR	PS	PT	PU	PV	PW	PX	PY	PZ	QA	QB	QC	QD	QE	QF	QG	QH	QI	QJ	QK	QL	QM	QN	QO	QP	QQ	QR	QS	QT	QU	QV	QW	QX	QY	QZ	RA	RB	RC	RD	RE	RF	RG	RH	RI	RJ	RK	RL	RM	RN	RO	RP	RQ	RR	RS	RT	RU	RV	RW	RX	RY	RZ	SA	SB	SC	SD	SE	SF	SG	SH	SI	SJ	SK	SL	SM	SN	SO	SP	SQ	SR	SS	ST	SU	SV	SW	SX	SY	SZ
------	--------	--	--	--	--	--	--	---	---	---	---	---	---	---	---	---	---	---	---	---	---	---	---	---	---	---	---	---	---	---	---	----	----	----	----	----	----	----	----	----	----	----	----	----	----	----	----	----	----	----	----	----	----	----	----	----	----	----	----	----	----	----	----	----	----	----	----	----	----	----	----	----	----	----	----	----	----	----	----	----	----	----	----	----	----	----	----	----	----	----	----	----	----	----	----	----	----	----	----	----	----	----	----	----	----	----	----	----	----	----	----	----	----	----	----	----	----	----	----	----	----	----	----	----	----	----	----	----	----	----	----	----	----	----	----	----	----	----	----	----	----	----	----	----	----	----	----	----	----	----	----	----	----	----	----	----	----	----	----	----	----	----	----	----	----	----	----	----	----	----	----	----	----	----	----	----	----	----	----	----	----	----	----	----	----	----	----	----	----	----	----	----	----	----	----	----	----	----	----	----	----	----	----	----	----	----	----	----	----	----	----	----	----	----	----	----	----	----	----	----	----	----	----	----	----	----	----	----	----	----	----	----	----	----	----	----	----	----	----	----	----	----	----	----	----	----	----	----	----	----	----	----	----	----	----	----	----	----	----	----	----	----	----	----	----	----	----	----	----	----	----	----	----	----	----	----	----	----	----	----	----	----	----	----	----	----	----	----	----	----	----	----	----	----	----	----	----	----	----	----	----	----	----	----	----	----	----	----	----	----	----	----	----	----	----	----	----	----	----	----	----	----	----	----	----	----	----	----	----	----	----	----	----	----	----	----	----	----	----	----	----	----	----	----	----	----	----	----	----	----	----	----	----	----	----	----	----	----	----	----	----	----	----	----	----	----	----	----	----	----	----	----	----	----	----	----	----	----	----	----	----	----	----	----	----	----	----	----	----	----	----	----	----	----	----	----	----	----	----	----	----	----	----	----	----	----	----	----	----	----	----	----	----	----	----	----	----	----	----	----	----	----	----	----	----	----	----	----	----	----	----	----	----	----	----	----	----	----	----	----	----	----	----	----	----	----	----	----	----	----	----	----	----	----	----	----	----	----	----	----	----	----	----	----	----	----	----	----	----	----	----	----	----	----	----	----	----	----	----	----	----	----	----	----	----	----	----	----	----	----	----	----	----	----	----	----	----	----	----	----	----	----	----	----	----	----	----	----	----	----	----	----	----	----	----	----	----	----	----	----	----	----	----	----	----	----	----	----	----	----	----	----	----	----	----	----	----	----	----	----	----	----	----	----	----	----	----	----	----	----	----	----	----	----	----	----	----	----	----	----	----	----	----	----	----	----	----	----	----	----	----	----	----	----	----	----	----	----	----	----	----	----	----	----	----	----	----	----	----	----	----	----	----	----	----	----	----	----	----	----	----	----	----	----	----	----	----	----	----	----	----	----	----	----	----	----	----	----	----	----	----	----	----	----	----	----	----	----	----	----	----	----	----	----	----	----	----	----	----	----	----	----	----	----	----	----	----	----	----	----	----	----	----	----	----	----	----	----	----	----	----	----	----	----	----	----	----	----	----	----	----	----	----	----	----	----	----	----	----	----	----	----	----	----	----	----	----	----	----	----	----	----	----	----	----	----	----	----	----	----	----	----	----	----	----	----	----	----	----	----	----	----	----	----	----	----	----	----	----	----	----	----	----	----	----	----	----	----	----	----	----	----	----	----	----	----	----	----	----	----	----	----	----	----	----	----	----	----	----	----	----	----	----	----	----	----	----	----	----	----	----	----	----	----	----	----	----	----	----	----	----	----	----	----	----	----	----	----	----	----	----	----	----	----	----	----	----	----	----	----	----	----	----	----	----	----	----	----	----	----	----	----	----	----	----	----	----	----	----	----	----	----	----	----	----	----	----	----	----	----	----	----	----	----	----	----	----	----	----	----	----	----	----	----	----	----	----	----	----	----	----	----	----	----	----	----	----	----	----	----	----	----	----	----	----	----	----	----	----	----	----	----	----	----	----	----	----	----	----	----	----	----	----	----	----	----	----	----	----	----	----	----	----	----	----	----	----	----	----	----	----	----	----	----	----	----	----	----	----	----	----	----	----	----	----	----	----	----	----	----	----	----	----	----	----	----	----	----	----	----	----	----	----	----	----	----	----	----	----	----	----	----	----	----	----	----	----	----	----	----	----	----	----	----	----	----	----	----	----	----	----	----	----	----	----	----	----	----	----	----	----	----	----	----	----	----	----	----	----	----	----	----	----	----	----	----	----	----	----	----	----	----	----	----	----	----	----	----	----	----	----	----	----	----	----	----	----	----	----	----	----	----	----	----	----	----	----	----	----	----	----	----	----	----	----	----	----	----	----	----	----	----	----	----	----	----	----	----	----	----	----	----	----	----	----	----	----	----	----	----	----	----	----	----	----	----	----	----	----	----	----	----	----	----	----	----	----	----	----	----	----	----	----	----	----	----	----	----	----	----	----	----	----	----	----	----	----	----	----	----	----	----	----	----	----	----	----	----	----	----	----	----	----	----	----	----	----	----	----	----	----	----	----	----	----	----	----	----	----	----	----	----	----	----	----	----	----	----	----	----	----	----	----	----	----	----	----	----	----	----	----	----	----	----	----	----	----	----	----	----	----	----	----	----	----	----	----	----	----	----	----	----	----	----	----	----	----	----	----	----	----	----	----	----	----	----	----	----	----	----	----	----	----	----	----	----	----	----	----	----	----	----	----	----	----	----	----	----	----	----	----	----	----	----	----	----	----	----	----

CODE	COMPTE	EMPLACEMENT - NOM, PROFESSION, RÉSIDENCE						CATEGORIE BÂTIMENT	SCOLAIRE		VALEUR EN DOLLARS			MUNICIPAL	REMARQUES
		DIV. CAD.	CADASTRE	SUBDIVISION	FRONT	PROFONDEUR	SUPERFICIE		CLASSE	TERR. P. C.	TERRAIN	BÂTISSE	TOTAL		
1001	45502600	7030 CH DE LA COTE ST LUC						SA	3A	1	2B1	66100	344900	410500	T R I
2002	V.L.	10 148	479		11710	9141	1,04950								
2002	A-254134 18-11-85				11700	9800									
3001		MRS MAX WEISSLER (REGINA TEICH) 4936 JEAN BRILLANT H3R 1T7						SA	3A	1	2B1	66100	344900	410500	T R I
4204		BELMORE AVE													
7001															
1001	45503000	7070 CH DE LA COTE ST LUC						SA	3A	1	2B1	66100	344900	410500	T R I
2002		10 148	479		11710	9141	1,04950								
2002					177.00-2700	86.20-8522	14,926.00								
2004					81.60-8451		2,291.88								
2004		10 148	P3		3600	8126	2,94700								
2004						8297									
2006		10 148	P4		2700	8297	2,23700								
2006						8321									
2008		10 148	P5		2600	8321	2,17900								
2008						8400									
2010		10 148	P8		3400	8615	3,08200								
2010						8522									
2012		10 148	P6		2600	8451	2,18800								
2012						8384									
2999							14,91900								
3001		PLACEMENTS DENAULT INC 800 BL DORCHESTER O #500 H3R 1Y2						CF	2	2B1	94000	134500	228500	T C I	
4201		ST IGNATIUS													
7001															
1001	45503700	7130 CH DE LA COTE ST LUC						SA	3A	1	2B1	102300	140700	243000	T C I
2002		10 143	P576		3600	9966	3,61000								
2002						10087									
2004		10 143	P577		2900	10087	2,93500								
2004						10159									
2006		10 143	P578		2900	10159	2,96100								
2006						10264									
2008		10 143	P579		2900	10264	2,98700								
2008						10338									
2010		10 143	P580		3600	10338	3,74400								
2010						10460									
2999							16,23700								
3001		TEXACO CANADA LIMITED						CA	2	2B1	102300	140700	243000	T C I	
4204		ATT TEXACO CANADA INC SERVICE DES TAXES 90 WYNFORD DR DON MILLS ONT M3C 1K5													
5701															
5702															

VERT.	EFF.
15-1084	11-85

45302600

2F31

4401 Avenue Gaudin Messier Roman

4401 4431 Circle Rd H3W 1Y6

2F31

4402 Avenue Ruth Messier Lang

4402 5549 Macdonald H3X 2W5

CERT.	EFF.	370
21-2-80	18-11-85	

10 100 0000

10 100 0010

10 100 0020

10 100 0030

10 100 0040

10000

10000

10000

10004

10007

10011

10100

10003

10004

0000

1000000

10 100 00

10 100 00

10 100 00

10 100 00

10 100 00

10 100 00

0000

0000

0000

0000

0000

0000

0000

0000

0000

0000

0000

0000

1000000

1000000

1000000

CODE	COMPTE	EMPLACEMENT - NOM, PROFESSION, RÉSIDENCE						CATEGORIE BÂTIMENT	SCOLAIRE		VALEUR EN DOLLARS			MUNICIPAL	REMARQUES	
		DIV. CAD.	CADASTRE	SUBDIVISION	FRONT	PROFONDEUR	SUPERFICIE		TERR.	P. C.	TERRAIN	BÂTISSE	TOTAL			
7001	45503700	MAC MAHON AV														
1001	45503800	7150 CH DE LA COTE ST LUC						1171								
2002		10 143	836		4101	9793										
2002						9747										
3001								2C	1 2B1	17000	130300	147300	T R 1			
4201		MR RUDOLF J STEIOL						1A	2							
4601		43 ELLENDALE RD HAMPSTEAD H3X 1T2														
1001	45503900	7160 CH DE LA COTE ST LUC						1171								
2002		10 143	835		3851	9747										
2002					3858	9537										
3001								2C	1 2B1	15800	133000	148800	T R 1			
4201		M CYRILLE DORVAL						1F	2							
4601		330 SAMUEL DE CHAMPLAIN BOUCHERVILLE 348 6L2 7162 Cote St-Luc H4V 2A1 F1222 (24-8-84) V3 3948														
1001	45504000	7170 CH DE LA COTE ST LUC						1171								
2002		10 143	834		3852	9537										
2002					3858	9327										
3001								2C	1 2B1	15400	131800	147200	T R 1			
4201		M CYRILLE DORVAL 7162 Cote St-Luc H4V 2A1 F1222 (24-8-84) V3						1F	2							
4601		330 SAMUEL DE CHAMPLAIN BOUCHERVILLE 348 6L2 3948														
1001	45504100	7180 CH DE LA COTE ST LUC						1171								
2002		10 143	833		4101	9327										
2002						9281										
3001								2C	2 2B1	16200	128500	144700	T R 1			
4201		M FRANCESCO FRANK LOMBARDI														
4601		5467 O BRYAN H4V 2B1														
7001		AVERUE DOHERTY														
1001	45505110	7200-06 LOT CH DE LA COTE ST LUC						1171								
2002		10 143	840		4101	9091										
2002						8967										
3001								2C	2 2B1	15800	144200	160000	T R 1			
								2A		15000		15000	T R 1			
		MICROFICHE 62 1-04														

CERT.	EFF.
20/2/85	11/1/85

CODE	COMPTE	EMPLACEMENT - NOM, PROFESSION, RÉSIDENCE					CATEGORIE BÂTIMENT	SCOLAIRE		VALEUR EN DOLLARS			MUNICIPAL	REMARQUES	
		DIV. CAD.	CADASTRE	SUBDIVISION	FRONT	PROFONDEUR		SUPERFICIE	TERR. P. C.	TERRAIN	BÂTISSE	TOTAL			
4201 4601 6620	45505110	VERSO CONSTRUCTION F T M INC 4574 MONTCLAIR AV H4B 2J7					CF								
PROPRIÉTÉ SUJETTE À SURTAXE SUR TERRAIN VAGUE DESSERV															
1001	45505120	7210-16 LOT CH DE LA CÔTE ST LUC													
2002 2002		10 143	839	3851	8967	3,42800									
				3848	8848										
3001							2C 7A		14600	145400	160000				
4201 4601 6620		VERSO CONSTRUCTION F T M INC 4574 MONTCLAIR AV H4B 2J7					CF	2	2B1	14600		14600			
PROPRIÉTÉ SUJETTE À SURTAXE SUR TERRAIN VAGUE DESSERV															
1001	45505130	7220-26 LOT CH DE LA CÔTE ST LUC													
2002 2002		10 143	838	3851	8848	3,38300									
				3848	8734										
3001							2C 7A		14400	145600	160000				
4201 4601 6620		VERSO CONSTRUCTION F T M INC 4574 MONTCLAIR AV H4B 2J7					CF	2	2B1	14400		14400			
PROPRIÉTÉ SUJETTE À SURTAXE SUR TERRAIN VAGUE DESSERV															
1001 1002 2002 2002	45505140	7232 LOT CH DE LA CÔTE ST LUC 5473-77 av. O' Bryan													
		10 143	837	4101	8734	3,55500									
					8609										
3001							2C 7A		15100	144900	160000				
4201 4601 6620		CONSTRUCTION F T M INC 4574 MONTCLAIR AV H4B 2J7					CF	2	2B1	15100		15100			
PROPRIÉTÉ SUJETTE À SURTAXE SUR TERRAIN VAGUE DESSERV															
7001		AVENUE O BRYAN													
1001	45505200	LOT CH DE LA CÔTE ST LUC													
2002 2002		10 143	83	4500	6459	2,09600									
				3920	4136										
3001							6B		13200		13200				
PROPRIÉTÉ SUJETTE À SURTAXE SUR TERRAIN VAGUE DESSERV															
ANNULÉ															
MICROFICHE 62 J-04															

4550.5110

IFI 2

4201 M. Amelia Sartini

4601 7202 Cote St. Luc H4A 3A2 F-1222-44448

JUL-29-385
2 F I 2

MONTREAL

4202 Mme Saveria Palotti - Sartini

CARY.	EFF.
8185	41084

4550.5120

CFNI

4201 117310 Canada Ave.

4601 7212 Ch. de la Cote St. Luc H4A 3A2

F-1222-44448 JUL-29-385

CARY.	EFF.
8185	311084

4550.5130

IFI 1

4201 M. Rossana Antimori 723384776

4601 7222 Ch. de la Cote St. Luc H4A 3A2

2 F I 1

4202 Mme Lauretta Schiavi - Antimori

CERT.	EFF.
25785	6685

MONTREAL

CODE	COMPTE	EMPLACEMENT - NOM, PROFESSION, RÉSIDENCE					CATEGORIE BÂTIMENT	SCOLAIRE		VALEUR EN DOLLARS			MUNICIPAL	REMARQUES	
		DIV CAD	CADASTRE	SUBDIVISION	FRONT	PROFONDEUR		SUPERFICIE	DRIVE	TERR P. C.	TERRAIN	BÂTISSE			TOTAL
4201 4601	45505200	LA VILLE DE MONTRÉAL - SERVICE DE LA GESTION IMMOBILIERE 507 PLACE D'ARMES 8300 MONTRÉAL H2Y 2R8													
1001 2002 2002	45505300	LOT CH DE LA CÔTE ST LUC 10 143 P2 4450 4238 1,21600 3875 2043					1172								
3001		VERSO													
4201 4601		LA VILLE DE MONTRÉAL - SERVICE DE LA GESTION IMMOBILIERE 507 PLACE D'ARMES 8300 MONTRÉAL H2Y 2R8					9F								
7001 7002		WEST BROADWAY C.P.-R. TRACKS													
1001 1002	45506300	7330-80 CH. DE LA CÔTE ST LUC 5421-99 ROBERT BURNS					4221								
2002 2002		10 142	41		8030	16490					5,74900				
2004 2004		10 142	40		2500	14320					3,73000				
2006 2006		10 142	39		2500	15530					4,01100				
2008 2008		10 142	38		2500	11160					2,91800				
2010 2010		10 142	37		2500	12190					3,17600				
2012 2012		10 142	36		2500	13270					2,75700				
2014 2014		10 142	35		4740	11550					2,74600				
2016 2016		10 142	P34		4555	12500					1,30300				
2018 2018		10 142	P33		2500	5740					1,83900				
2020 2020		10 142	P32		2500	4000					8990				
2022 2022		10 142	P31		2500	4020					12040				
2024 2024		10 142	P30		2500	4000					12040				
2026 2026		10 142	P30		4000	4000					15190				
2028 2028		10 142	P29		2500	669					833			2800	
2030 2030		10 142	28		2500	15030					IRR				
2032 2032		10 142	27		2500	15030					IRR			3,63100	
2034 2034		10 142	26		2500	16080					15030			3,68700	
2036 2036		10 142	25		2500	10680					9010			2,79700	
2038 2038		10 142	24		2500	9010					9010			2,25200	
2040 2040		10 142	23		2500	9010					9010			2,25200	

45505200

IFLI

4201 M. Vittoria Lalli

4601 2005 Howard av. H4A 2V8

CERT.	EFF.	43
5-26-16	13	320

~~ANNULÉ~~

45505300

IFLI

4201 M. Vittoria Lalli

4601 2005 Howard av. H4A 2V8

CERT.	EFF.	43
5-26-16	13	320

~~ANNULÉ~~

10	145	431	5	00	15700	270000
10	145	432	5	00	15700	270000
10	145	433	5	00	15700	270000
10	145	434	5	00	15700	270000
10	145	435	5	00	15700	270000
10	145	436	5	00	15700	270000
10	145	437	5	00	15700	270000
10	145	438	5	00	15700	270000
10	145	439	5	00	15700	270000
10	145	440	5	00	15700	270000
10	145	441	5	00	15700	270000
10	145	442	5	00	15700	270000
10	145	443	5	00	15700	270000
10	145	444	5	00	15700	270000
10	145	445	5	00	15700	270000
10	145	446	5	00	15700	270000
10	145	447	5	00	15700	270000
10	145	448	5	00	15700	270000
10	145	449	5	00	15700	270000
10	145	450	5	00	15700	270000

10-145-451-452-453-454-455-456-457-458-459-460-461-462-463-464-465-466-467-468-469-470

10-145-471-472-473-474-475-476-477-478-479-480-481-482-483-484-485-486-487-488-489-490

10-145-491-492-493-494-495-496-497-498-499-500-501-502-503-504-505-506-507-508-509-510

~~ANNULÉ~~

10-145-511-512-513-514-515-516-517-518-519-520-521-522-523-524-525-526-527-528-529-530

10-145-531-532-533-534-535-536-537-538-539-540-541-542-543-544-545-546-547-548-549-550

~~ANNULÉ~~

45507700

CAN 2

4201 Travaux d'entretien des

4401 300 ch. Montclair, Parcure STA 243

CHIFFRE	DATE	CHIFFRE
514,85	7/8/85	349

CODE	COMPTÉ	EMPLACEMENT - NOM, PROFESSION, RÉSIDENCE						CATEGORIE BÂTIMENT	SCOLAIRE		VALEUR EN DOLLARS			MUNICIPAL	REMARQUES
		DIV. CAG	CADASTRE	SUBDIVISION	FRONT	PROFONDEUR	SUPERFICIE		UN. SC.	TERR. P. C.	TERRAIN	BÂTISSE	TOTAL		
2999	45507800						3,08700								
3001								4B	2	2B1	30600	79900	110500	T	C I
4204		ANDEN INC						CA							
4604		5591 CH DE LA COTE ST LUC H3X 2C9													
4400		CORRESPONDANCE ANGLAISE <i>17/16/85</i>													
1001	45507900	5585 CH DE LA COTE ST LUC													
2002		10 67	P2-11	2700	11700	2,39600									
2002				1900	13520										
2004		10 67	2-9	6260	13520	7,26000									
2004				4850	17780										
2006		10 67	P2-16	6590	1280	79100									
2999						10,44700									
3001								3A	2	2B1	103900	166200	269600	T	R I
4201		GESTION 410-410 INC 77-507						CF							
4601		28 PL CHARNY LORRAINE J6Z 3R9													
4202		MME CELINE LAFORTUNE 22-507													
4602		2483 ST JACQUES Q H3J 1W9													
1001	45508000	5575-55 CH COTE ST LUC													
2002		10 P67		12575	27700	27,17300									
2002				IRR	28441										
2004		10 67	2-12	IRR	3950	8,02000									
2006		10 65	P536	9686	12300	17,52100									
2006				5725	33010										
2999						52,71400									
3001								1B							
3002								1B	2B1	299500	1063500	1363000	E11	204-8	
4204		SHAARE ZION CONGREGATION													
4604		5575 CH DE LA COTE ST LUC H3X 2C9													
4001		SYNAGOGUE & ECOLE													
1001	45508100	5545 CH DE LA COTE ST LUC													
2002		10 65	P536	19500	IRR	18,24200									
2002				15000											
3001								3A	2	2B1	180600	549600	730200	T	R I
4204		EMILIAN BOBKOWICZ LTD						CA							
4604		1435 ST ALEXANDRE H3A 2G4													
4400		CORRESPONDANCE ANGLAISE <i>17/16/85</i>													
		MICROFICHE 62 H-04													

VERS

CERT.	EFF.

4550 7900

3FI 2

4201 Ville Marie Nord

4601 2100 Hallow, Westmount H31 2E9

1FI 2

4202 St. Andre, Boreville

GERT	EFF.	
6-13-85	979-85	361

NO.	DESCRIPTION	DATE	AMOUNT	CHECK NO.	BANK
1	REVENUE				
2	EXPENSE				
3	EXPENSE				
4	EXPENSE				
5	EXPENSE				
6	EXPENSE				
7	EXPENSE				
8	EXPENSE				
9	EXPENSE				
10	EXPENSE				
11	EXPENSE				
12	EXPENSE				
13	EXPENSE				
14	EXPENSE				
15	EXPENSE				
16	EXPENSE				
17	EXPENSE				
18	EXPENSE				
19	EXPENSE				
20	EXPENSE				
21	EXPENSE				
22	EXPENSE				
23	EXPENSE				
24	EXPENSE				
25	EXPENSE				
26	EXPENSE				
27	EXPENSE				
28	EXPENSE				
29	EXPENSE				
30	EXPENSE				
31	EXPENSE				
32	EXPENSE				
33	EXPENSE				
34	EXPENSE				
35	EXPENSE				
36	EXPENSE				
37	EXPENSE				
38	EXPENSE				
39	EXPENSE				
40	EXPENSE				
41	EXPENSE				
42	EXPENSE				
43	EXPENSE				
44	EXPENSE				
45	EXPENSE				
46	EXPENSE				
47	EXPENSE				
48	EXPENSE				
49	EXPENSE				
50	EXPENSE				
51	EXPENSE				
52	EXPENSE				
53	EXPENSE				
54	EXPENSE				
55	EXPENSE				
56	EXPENSE				
57	EXPENSE				
58	EXPENSE				
59	EXPENSE				
60	EXPENSE				
61	EXPENSE				
62	EXPENSE				
63	EXPENSE				
64	EXPENSE				
65	EXPENSE				
66	EXPENSE				
67	EXPENSE				
68	EXPENSE				
69	EXPENSE				
70	EXPENSE				
71	EXPENSE				
72	EXPENSE				
73	EXPENSE				
74	EXPENSE				
75	EXPENSE				
76	EXPENSE				
77	EXPENSE				
78	EXPENSE				
79	EXPENSE				
80	EXPENSE				
81	EXPENSE				
82	EXPENSE				
83	EXPENSE				
84	EXPENSE				
85	EXPENSE				
86	EXPENSE				
87	EXPENSE				
88	EXPENSE				
89	EXPENSE				
90	EXPENSE				
91	EXPENSE				
92	EXPENSE				
93	EXPENSE				
94	EXPENSE				
95	EXPENSE				
96	EXPENSE				
97	EXPENSE				
98	EXPENSE				
99	EXPENSE				
100	EXPENSE				

CODE	COMPTE	EMPLACEMENT - NOM, PROFESSION, RÉSIDENCE					CATEGORIE SACRÉMENT	SCOLAIRE		VALEUR EN DOLLARS			MUNICIPAL	REMARQUES	
		DIV. CAD.	CADASTRE	SUBDIVISION	FRONT	PROFONDEUR		SUPERFICIE	TERR.	TERR.	TERRAIN	BÂTISSE			TOTAL
7001	45508100	CLANRANALD AVE													
1001 1002	45508200	5527/25 CH DE LA CÔTE ST LUC 4603 CLANRANALD AVE													
2002 2902		10 65	P801	7630	3079	3,05800									
3001							4B	1	2B1	33000 33000	75700 149000	108700 182000	T	C 1	
4201 4601		MR GEORGE BANTIS, MARCHANT 174 DE L'ELYSEE CHOMEDEY LAVAL H7W 3Y6					1A	2							
1001	45508300	5521/19 CH DE LA CÔTE ST LUC													
2002 2002		10 65	P802	3540	8260	2,15300									
2002				2600	9490										
3001							4A	1	2B1	21300	31800	53100	T	C 1	
4201 4601		MR JAMES HARDIKER 203 CHAMPAGNE DR BAIE D URFE H9X 2N8 29 Kilburn Cr. #34 2138 F 1222... Correspondance anglaise F.F. 10/9/85 4					1A	2							
6400															
1001	45508400	5517/15 CH DE LA CÔTE ST LUC													
2002 2002		10 65	P803	3540	9490	2,76300									
2004 2977		10 65	804	2600	11770										
2977				5200	1200	62400									
3001						3,38700									
4201 4601		MR JAMES HARDIKER 203 CHAMPAGNE DR BAIE D URFE H9X 2N8					1A	2							
1001	45508600	5505 CH DE LA CÔTE ST LUC LOT CLANRANALD													
1002															
2002	A148007	10 65	P2	5450	21450	9,40700									
2002	G-B-85			4000	25590										
2004	A-148550	10 65	P1	IRR	25590	13,44300									
2004	15-8-85			4800	28128										
2006	A149460	10 65	P808	R	1631	20460									
2006				1200	21450	2,51500									
2008	15-8-85	10 P4707		7250	29790	12,71000									
2008				3570	34780										
2010		10 65	805	2590	10800	2,78100									
2012		10 65	806	2500	10800	2,70000									
2014		10 65	807	2500	10800	2,70000									
						46,25600									
							4G	2	2B1	342600	261500	604100	T	C 1	

CODE	COMPTÉ	EMPLACEMENT - NOM, PROFESSION, RÉSIDENCE					CATEGORIE BÂTIMENT	SCOLAIRE		VALEUR EN DOLLARS			MUNICIPAL *	REMARQUES	
		DIV. CAD	CADASTRE	SUBDIVISION	FRONT	PROFONDEUR		SUPERFICIE	TERR P. C.	TERRAIN	BÂTISSE	TOTAL			
4201 4601 7001	45508600	COMPAGNIE DE FIDUCIE MORGUARD 3 PL VILLE MARIE #609 H3B 2E3 VERSO 5393-5415 CH DE LA COTE ST LUC VOIR 4501 EARNSCLIFFE AV					CF								
1001 1002 2002 2004 2999	45508620	LOT CH DE LA COTE ST LUC LOT ARRIERE EARNSCLIFFE													
		10 P4707		IRR	IRR	21,14900									
		10 P4707		IRR	IRR	21,87800									
						43,02700									
3001							7B	2	2B1	67000		67000	T R I		
4201 4601		TRACY SUE FASHIONS LTD 167 ST ANTOINE O. H2Z 1H2					C								
6001 6620		ENTRE COTE ST LUC SHOWN ET QUEEN MARY RD PROPRIETE SUJETTE A SURTAXE SUR TERRAIN VAGUE DESSERVI													
1001	45508625	5351-67 CH DE LA COTE ST LUC													
2001 2001		10 52	P297	4234	12741	4,59500									
				1711	11967										
3001							4A	2	2B1	95500	90800	136300	T C I		
4201 4601		MARKSA INC 5725 PALNER AV COTE ST. LUC H4W 2P4					CF								
1001	45508650	5341-39 CH DE LA COTE ST LUC													
2002 2002	A 134389 17-1-85	10 52	P295	5031	11400	7,63000									
				6175	12500										
3001	A 134743 24-1-85 V.L.	VERSO													
4201 4601		ENTREPRISES MIHALY INC 3775 PLAMONDON W11 H3S 1L8					CF								
7001 7002		5309-11 CH DE LA COTE ST LUC VOIR AVANT 4516 BL DECARIE BL DECARIE													
1001	45508750	5309-11 CH DE LA COTE ST LUC													
2002 2002 2004 2999	V.L.	10 52	P1	13300	3600	5,24400									
				14505	IRR										
		10 52	2	14500	5000	7,25000									
						12,49400									
3001							3A	1	2B1	87100	249800	336900	T R I		

45508650

CFN2

4201 Construction M.C.G. Inc.
4601 645 ~~Manuel Solitto~~ J6E 369
790 Juge Denis Solitto J6E 645 F.122...

CERT.	EFF.	196
536	6/25	1320

45508600

CA. D. 24

4201 ~~Maple~~ Realty Corporation
4601 P.O. Box 250, ~~Commencement~~ #2000
Toronto, Ontario M5L 1E8

CERT.	EFF.	196
26/10/88	10/10/88	354

AEB

CODE	COMPTE	EMPLACEMENT - NOM, PROFESSION, RÉSIDENCE						CATEGORIE BÂTIMENT	SCOLAIRE		VALEUR EN DOLLARS			MUNICIPAL	REMARQUES	
		DIV. CAD.	CADASTRE	SUBDIVISION	FRONT	PROFONDEUR	SUPERFICIE		TERR.	P. C.	TERRAIN	BÂTISSE	TOTAL			
4211 4611 7001	45508750	M MARCEL TREMBLAY, ADMINISTRATEUR 4379 CROLDOROCK AV H4A 3G1 301 Bl. Desjardins # 435A 441 1 ^{er} Etage BL DECARTE					TF									
1001 2002 2002 3001	45508900 V.L. A-17746 14-7-65	5275/65 CH DE LA CÔTE ST LUC 10 P49		13700	10175 9950	13,78500										
4201 4601 4202 4602 4203 4603 4204 4604 4205 4605 4206 4606 4207 4607 4208 4608 4209 4609 4210 4610 4211		MR ADAM BUCCI 108 1250 MOODY LORRAINE MR FRANZ COLLINGE 108 10543 BELLEVUE PIERREFONDS H5Y 2K2 MISS JANINE COLLINGE 108 4895 BL LALANDE PIERREFONDS MR PAUL COLLINGE 58 1731 KILBORN AV OTTAWA ONT K1H 6N1 MME PAUL COLLINGE (ANNE GAGNON 52) 1731 KILBORN AV OTTAWA ONT K1H 6N1 M ANTONIO FLAVIEN 108 17 GRAMADA DR KIRKLAND H9H 3P7 MRS JAMES GUILFORD (JUNE BRYAN 108) 44 AV FONTEHAY LORRAINE J6Z 1R7 M GUY LAPOINTE 108 3000 KIRKFIELD AV H3R 2E6 MR MARCUS MARTIN 58 578 CARLETON CHOMEDEY LAVAL H7W 4M5 MRS MARCUS MARTIN (MIRIAM FURMAN 58) 578 CARLETON CHOMEDEY LAVAL H7W 4M5 MR JEFFREY RIVILIS 108 3250 ELLENDALE AV H3S 1R4					1A 2A 3A 3A 1A 2F 1F 1A 2A 1A 3A 1F 1F 1F 1F 1F 1F 1F 1F 1F									
4214 4215 4216		SOCIÉTÉ NATIONALE IMMOBILIÈRE SUAR 1496 CH DESLAC H3R 1R7 M. Jean-Paul Laporte 2 1/2 % M. Michael Laporte 2 1/2 %														
5701 5702		ATT GUY F LAPOINTE 1255 BL LAIRD #186 H3P 2T1														
0400		CORRESPONDANCE ANGLAISE														
1001 2002 2002 3001	45509000 V.L.	5255 CH DE LA CÔTE ST LUC 10 P49		13900	9950 11288	14,50900										
4202 4602		M MICHEL MOLIN, COMPTABLE AGREE 493 BL SARAGUAY PIERREFONDS H8Y 2G3														
1001	45509100	5245 CH DE LA CÔTE ST LUC														

VERSO

CERT.	EFF.
11/2/85	6/2/84

4201. Placements Citheux Inc.

4601. 9290 Lacordane St-Lernard HIR 2 B 7

CENT.	EFF.
26668880665	

CODE	COMPTE	EMPLACEMENT - NOM, PROFESSION, RÉSIDENCE						CATEGORIE BÂTIMENT	SCCLAIRE		VALEUR EN DOLLARS			MUNICIPAL	REMARQUES	
		DIV. CAD.	CADASTRE	SUBDIVISION	FRONT	PROFONDEUR	SUPERFICIE		P.	TERR. C.	TERRAIN	BÂTISSE	TOTAL			
2002 2002	45509100 V.L.	10 P49			11260 11011	11750 13500	13,61900									
3001	A 136810 S-2-85							3A	2	281	95000	358500	453500	T R 1		
4201 4601 4202 4602 4203 4603 4204 4604 4205 4605 4206 4606 4207 4607 4208 4608		MRS DENIS FODOR (CATHERINE SOLYMOSSI 208) 112 SENECA V LASALLE MBP 281 MR DENNIS F FODOR 10X 83 ROUGE RD WINNIPEG MANITOBA MRS MICHAEL STERN (ELIZABETH FODOR 108) 329 BERNICK CR BEACONSFIELD H9W 1B8 M GUY F LAPOINTE 10X 3000 KIRKPIELD AV H3R 2E6 MR JEFFREY REVILLIS 208 3250 ELLENDALE H3S 1R3 SOCIETE NATIONALE IMMOBILIERE SONATIM INC 108 1490 BEAULAC V ST LAURENT H4R 1R7 Mlle JACQUELINE SABOURIN 10X 7430 DE LA ROCHE H2R 2T5 M ADAM BUCCI 10X 15 CH RONCHAMP LORRAINE J6Z 3G1					2A 1A 2A 1F 1A CF 3F 1F	2 2 2 1 1 2 1 1								
5701 5702		ATT GUY F LAPOINTE 1255 BL LATRO #188 H3P 2T1														
7001		CAD 99-279														
1001	45509200	5215 CH DE LA COTE ST LUC														
2002 2004 2004 2006 2006 2008 2010 2012 2012 2014 2014 2016 2999	V.L.	10 48 80 10 40 33-1 10 48 32-1 10 48 34-1 10 48 34-1 10 48 34-2 10 49 279 10 48 79 10 49 P254			1000 5650 9540 3590 2700 4970 1000 3600 8900 10020 3383	9300 5000 8722 2360 8722 7210 13500 9492 9300 800	93000 6,28400 34900 1,01400 72100 4,79800 9,22000 27000 24,38600									
3001								3A	1	281	170100	555700	725800	T R 1		
4201 4601		MR LARRY KATZ 1455 SHERBROOKE O #2604 H3G 1L2						3A								
1001	45509300	5175 CH DE LA COTE ST LUC														
2002 2004 2006 2008	V.L.	10 48 36-2 10 48 81 10 48 82 10 48 83			1000 1000 12500 1000	7210 9300 9300 9300	72100 93000 11,62500 93000									
		MICROFICHE 62 B-05														

VERS

45509100

CFNB

4401 Guy Dery Holding Inc.
4601 4250 quest Sherbrooke, Westmount

H3Z 1C4

DEPT.	APP.
213-85	52-85
	101

AEK20

CODE	COMPTE	EMPLACEMENT - NOM, PROFESSION, RESIDENCE						CATEGORIE BÂTIMENT	SCOLAIRE		VALEUR EN DOLLARS			MUNICIPAL	REMARQUES		
		DIV. CAD	CADASTRE	SUBDIVISION	FRONT	PROFONDEUR	SUPERFICIE		TERR.	P. C.	TERRAIN	BÂTISSE	TOTAL				
2010	45509300	10 48		36-1	2100	7423	87600										
2010					332	7210											
2999							15,08200										
3001								3A	2	2B1	105200	203900	309100	T R I			
4201		INVESTISSEMENTS PERLE NOIRE INC															
4601		3250 AV HENRI DE SALIÈRES HIN 272						CF									
1001	45509500	5145 CH DE LA CÔTE ST LUC															
2002	V.L.	02 150		P247	5000	5580	2,67600										
2002						5132											
2004		02 150		P248	5000	5782	2,38600										
2004					4300												
2006		02 150		247-3	428	6732	44700										
2006					900	6740											
2008		10 48		85	8600	9438	7,08600										
2008					6680	9300											
2010		10 48		36-4	3100	6625	2,27200										
2010					3748	6673											
2012		10 48		37-1	3580	6673	1,71900										
2012					1580	6812											
2014		10 48		P36	5000	5187	3,25600										
2014																	
2014					IRR												
2014		10 48		P37	1580	IRR	40300										
2018		10 48		84	1000	9300	93000										
2020		02 150		273	4200	9438	5,21600										
2020					6600	9200											
2022		02 150		248-1	3420	6812	2,58100										
2022					4300	6718											
2024		10 48		36-3	1000	7210	72100										
2026		02 150		247-1	3200	6718	2,30600										
2026					3672	6725											
2028		02 150		274	900	9200	82700										
2028						9183											
2030		02 150		247-2	900	6725	60600										
2030						6732											
2999							33,43200										
3001								3A	1	2B1	211000	612000	823000	T R I			
4211		MR GUSTAV LEVINSCHI, BROKER															
4611		1260 MC GREGOR AV H36 186															
		1820 St. Paulfield # 110 H34 184 F1212...															
7001		LIMITES DU QUARTIER															
7002		CH. DE LA CÔTE ST LUC - SUITE															
7003		LIMITES DU QUARTIER															
1001	45509550	4855 CH DE LA CÔTE ST LUC															
2002	V.L.	10 201		1	19000	IRR	25,25400										
2002					11441	13808											
2004		10 213		10	11441	2175	2,27200										
2004					10223	IRR											
		MICROFICHE		62 C-05													

CODE	COMPTE	EMPLACEMENT - NOM, PROFESSION, RÉSIDENCE						CATEGORIE BÂTIMENT	SCOLAIRE		VALEUR EN DOLLARS			MUNICIPAL	REMARQUES	
		DIV. CAD	CADASTRE	SUBDIVISION	FRONT	PROFONDEUR	SUPERFICIE		TERR	F. C.	TERRAIN	BÂTISSE	TOTAL			
2004 2999	45509550	02	150	276	IRR	IRR	8,31300 35,92400									
3001								3A	1	2B1	226000	679000	905000	Y R 1		
4204 4604		MR KARIM JOURY 556, HOMME D AFFAIRES 2125 VINCENT H4M IM6						1A	1							
4205 4505		MRS KARIM JOURY (MIVIA JOURY 158) 2125 VINCENT H4M IM6						2A	1							
4206 4606		MR SAMI DJOURY 308, INGENIEUR 1057 ST AUBIN V ST LAURENT H4M IM6						1A	2							
1001 1002	45509650	4851 CH DE LA COTE ST LUC 4550 AV BONAVISTA														
2002 2002 2004 2004 2999	V.E	10	P201		25420	13068	18,76000									
						28700										
		10	P213		3300	28700	6,66490									
					IRR	32500	25,42400									
3001								3A	2	2B1	178000	909000	1087000	T R 1		
4201 4601		AGERS HOLDING LTD 4851 COTE ST LUC H3R 2M4 5205 <i>Métropolitain #4 H1R 127 F.1522 B 4219 19-10-84</i> AV BONAVISTA						C	1							
7001																
1001	45509675	4845 CH DE LA COTE ST LUC														
2002 2002		10	213	41	22680	2260	16,97000									
					20000	12675										
3001								46	2	2B1	126000	104800	230800	T C 1		
4211 4611		SHELL CANADA LIMITED 750 SHERBROOKE 0 H2A 1G1 <i>c.p. 100 Station M., Calgary, Alberta T4P 2H5 F1222 #4323/2 (7-1-85)</i>						CA	1							
5701 5702		ATT COMPTABLE AUX TAXES C.P. 430 SUCC. B. NTL. H3B 3K2 <i>F1222 #4325 J.L. (2-1-85)</i>														
7001 7002 7003		LIMITES DE WESTMOUNT DEBUT DE CHESTER AV WESTHILL AV														
1001	45509690	6366 CHESTER AV														
2002 2002 2004 2004 2999	V.L. 11-138680 1-4-85	10	155	43	IRR	6500	7,46400									
						8800										
		10	154	747		3250	2,64500									
						2900	10,10900									
3001								20	1	2B1	54600	106600	161200	T R 1		
		MICROFICHE 62 D-05														

CODE	COMPTÉ	EMPLACEMENT - NOM, PROFESSION, RÉSIDENCE						CATEGORIE BÂTIMENT	SCOLAIRE		VALEUR EN DOLLARS			MUNICIPAL	REMARQUES
		DIV. CAD	CADASTRE	SUBDIVISION	FRONT	PROFONDEUR	SUPERFICIE		TERR.	P. C.	TERRAIN	BÂTISSE	TOTAL		
4201 4601	45509690	MME ANNIE CEBILLE-GAGNON 4322 COOLBROOKE H4A 3G2						2F							
7001 7002 7003 7004 7005 7006		6366 B CHESTER VOIR SUIVANT 5275 RANDALL AV RANDALL AV BORDEN AV BESSBOROUGH AV CAVENDISH BL CUMBERLAND AV													
1001 2002 2004 2999	45509750 A-ISLANS 30-12-85.	6548-50 CHESTER AV 10 152A P287 10 152A P288			4600 4600	3000 3000	1,38000 1,38000 2,76000	1071							
3001								28	1	281	21200	60400	81600	T R 1	
4204 4604		MRS JACOB SMILOVICI (SENDEL KATZ) 6548 CHESTER AV H4V 1J8						5A							
1001 2002 2004 2999	45509850	6558-60 CHESTER AV 10 152A P288 10 152A P287			3900 3900	3000 3000	1,17000 1,17000 2,34000	1071							
3001								28	1	281	18000	62200	80200	T R 1	
4204 4604		M G HORACE THIVIERGE JR, CONSTABLE 6560 CHESTER AV H4V 1J8						1F							
7001 7002		PRINCE OF WALES AV WALKLEY AV													
1001 2002 2004 2999	45509950	6684-86 CHESTER AV 10 152 P147-1 10 152 148-1			2960 3900	6000 6000	1,77600 2,34000 4,11600	1071							
3001								28	1	281	31500	39700	71200	T R 1	
4211 4611		MR VINCENZO MANCUSO, CABINET MAKER 6684 CHESTER H4V 1J9						1A							
4212 4612		MRS VINCENZO MANCUSO (VINCENZA CARIDI) 6684 CHESTER H4V 1J9						5A							
1001 2002	45510900	6690-92 CHESTER AV 10 152 P147-1			940	6000	56400	1071							
		MICROFICHE 62 E-05													

45509690

CAN1

45509750

1951

4201 Kandine Propertise Inc.

4401 21a Janet Similonci

4601 4955 ch de la Cote St. Jean H3W 2H5

4601 6578 Chester H3V 1J8

ANNULÉ

CERT.	EFF.
15/85	10/84

CERT.	EFF.	370
11-346	30/84	

45509690

1 FEA

4201 m. Karl Sidmoetzger

4601 R.R. 1 St. Andrews West Ontario

2 FEA

4202 Mme. Lina Loring - Sidmoetzger

CERT.	EFF.
15/85	17/85

CODE	COMPTE	EMPLACEMENT - NOM, PROFESSION, RESIDENCE						CATEGORIE BÂTIMENT	VALEUR EN DOLLARS			MUNICIPAL	REMARQUES
		DIV. CAD.	CADASTRE	SUBDIVISION	FRONT	PROFONDEUR	SUPERFICIE		SCOLAIRE	TERR.	TOTAL		
2004 2999	45510900	10 152	146-1		3900	6000	2,34000 2,90400						
3001								2B	1 2B1	22400	39800	62200	T R I
4211 4611		MR FRANCESCO MONGELLI, LABORER 6692 CHESTER AV H4V 1J9						1A					
7001		MONTCLAIR AVE											
1001	45511200	6702-04 CHESTER AV						107K					
2002 2004 2999		10 152	106-2		3900	6000	2,34000 56400 2,90400						
3001		10 152	P107-2		740	6000		2B	1 2B1	22400	39800	62200	T R I
4204 4604 4207		MR PAOLO RANELLUCCI, GARDENER 6702 CHESTER AV H4V 1K2 MME PAOLO RANELLUCCI (VELOCE GIOCONDA)						1A 2F					
1001	45511350	6708-10 CHESTER AV						107K					
2002 2004 2999		10 152	108-P2		3900	6000	2,34000 1,77600 4,11600						
3001		10 152	107-P2		2960	6000		2B	1 2B1	31500	37800	69300	T R I
4201 4601		MME SUZANNE VALLET 18702 AV BRUNET MONTREAL NORD H1G 5E3						3F	2				
1001	45511500	6750-52 CHESTER AV						116K					
2002 2502		10 151	527		4230	12000	5,05500 4200						
3001					4200			2B	1 2B1	34500	69000	103500	T R I
4204 4604		MR HAYEK ACKERMAN-AKIERMAN, OPERATOR 6750 CHESTER AV H4V 1K2						1A	3				
7001		KING EDWARD AV											
1001	45512000	6820 CHESTER AV						116K					
2002		10 151	532-2		3650	12000	4,38000						
3001								2A	1 2B1	29900	43500	73400	T R I

CODE	COMPTE	EMPLACEMENT - NOM, PROFESSION, RÉSIDENCE						CATEGORIE BÂTIMENT	SCOLAIRE		VALEUR EN DOLLARS			MUNICIPAL	REMARQUES	
		DIV. CAD.	CADASTRE	SUBDIVISION	FRONT	PROFONDEUR	SUPERFICIE		TERR.	P. C.	TERRAIN	BÂTISSE	TOTAL			
4211 4611	45512000	MR PETER L PETSANIS, MANAGER 6820 CHESTER AV H4V 1K5						1A								
1001	45512100	6830 CHESTER AV						1B1								
2002		10 151	532-1		150	12000					18000					
2004		10 151	531-4		3500	12000					4,20000					
2999											4,38000					
3001																
4204 4604		MRS NATHAN BERGER (EVA SIGLER) 6830 CHESTER AV H4V 1K5						5A								
7001		ROSEDALE AV														
1001	45512400	6860 CHESTER AV						1B1								
2002		10 151	505		3900	12000					4,68000					
3001								2A	1	2B1	31800	62500	73400	T R 1		
4202 4602		MR ENRICO SANGIULIANI 6860 CHESTER AV H4V 1K6						1A								
1001	45512500	6870 CHESTER AV						1B1								
2002		10 151	504		3900	12000					4,56000					
2004		10 151	503-1		1300	4000					52000					
2006		10 151	503-3		1300	4000					52000					
2008		10 151	503-2		1300	4000					52000					
2999											6,12000					
3001																
4201 4401		M ANDRE MARTIAL GEORGES 6870 CHESTER AV H4V 1K6						1F								
4202 4602		MME ANDRE M GEORGES (REMI WARSIVATII) 6870 CHESTER AV H4V 1K6						2F								
1001	45512650	6880-82 CHESTER AV						1B1								
2002		10 149	438-1		1620	12000					1,92600					
2002					1575											
2004		10 151	503-4		2500	12000					3,00000					
2999											4,92600					
3001																
								2B	1	2B1	33500	81300	114800	T R 1		

CODE	COMPTE	EMPLACEMENT - NOM, PROFESSION, RÉSIDENCE						CATEGORIE D'IMMEUBLE	SCOLAIRE		VALEUR EN DOLLARS			MUNICIPAL	REMARQUES
		DIV. CAD.	CADASTRE	SUBDIVISION	FRONT	PROFONDEUR	SUPERFICIE		TERR.	PIC	TERRAIN	BÂTISSE	TOTAL		
4201 4601 4202 4602	45512650	M. OSWALD D ALESIO 6880 CHESTER AV H4V 1K6 MME OSWALD D ALESIO (PALMA MICHETTI) 6880 CHESTER AV H4V 1K6						1F 2F							
7001		AV MARIETTE													
1001 2002 2002 2004 2004 2999	45513300	6930 CHESTER AV 10 149 P463 3800 7150 2,72100 10 149 P464 1575 7170 1,13000 7180 3,85100						1F 2F							
3001 4204 4604 6400		MRS NORMAN ZUKER (EDITH DIAMOND) 6930 CHESTER AV H4V 1K7 <i>Correspondance anglaise F.F. 10/1/85 B.</i>						2A	1	2B1	29600	64300	93900	T R 1	
1001 2002 2004 2999	45513400	6940 CHESTER AV 10 149 P465 3900 7150 2,78800 10 149 P464 2225 7180 1,59700 4,38500						1F 2F							
3001 4201 4601 4202 4602		M. HECTOR HUM 6940 CHESTER AV H4V 1K7 MME HECTOR HUM (NORGE SHANG FOON) 6940 CHESTER AV H4V 1K7						2A	1	2B1	33500	63300	96800	T R 1	
7001		MAYFAIR AV													
1001 2002 2004 2999	45513900	6980-82 CHESTER AV 10 148 574-1 3300 7700 2,54000 10 148 P573-1 167 7700 12900 2,66900						1F 2F							
3001 4201 4601 4202 4602 4203 4603		MR JORGE KOC 6980 CHESTER H4V 1K8 MRS JORGE KOC (CHARLENE SPADARO) 6980 CHESTER AV H4V 1K8 MR JOSE KOC 6900 CHESTER AV H4V 1K8						2A 1A							
1001	45514000	6986-88 CHESTER AV.						2A							

CODE	COMpte	EMPLACEMENT - NOM, PROFESSION, RESIDENCE					CATEGORIE BÂTIMENT	SCOLAIRE		VALEUR EN DOLLARS			MUNICIPAL	REMARQUES		
		DIV. CAD.	CADASTRE	SUBDIVISION	FRONT	PROFONDEUR		SUPERFICIE	TERR.	P. C.	TERRAIN	BÂTISSE			TOTAL	
2002	45514000	10 148	P573-1		1833	7700	1,41100									
2004	<i>A-14308</i>	10 148	P572-1		633	7700	48700									
2006	<i>22-578</i>	10 148	573-2		900	7700	69300									
2999	<i>A-143079</i>						2,59100									
3001	<i>10-6-85</i>															
4204		MR ISSIE ROITHAN, FORRIER														
4604		6988 CHESTER AV H4V 1K8														
		VERSO														
1001	45514050	6992-94 CHESTER AV														
2002		10 148	P572-1		3167	7700	2,83900									
3001																
4201		MR UMBERTO MENNILLO														
4601		2078 HAMPTON AV <i>444-283 6992 Chester H4V 1K8 (E.1922#4163</i>														
7001		CORONATION AV														
1001	45514200	7010-12 CHESTER AV														
2002		10 148	340-2		1200	7900	94800									
2004		10 148	341-1		3600	7900	2,84400									
2999							3,79200									
3001																
4201		MR GIOVANNI BELLINI														
4601		7022 CHESTER AV H4V 1K9 5778 <i>Alexander H4W 2A4 (E.1922#4163</i>														
1001	45514300	7020-22 CHESTER AVE														
2002		10 148	339-1		2700	7900	2,13300									
2004		10 148	340-1		1500	7900	1,18500									
2999							3,31800									
3001																
4211		MR GIOVANNI BELLINI														
4611		7022 CHESTER H4V 1K9 5778 <i>Alexander H4W 2A4 (E.1922#4163</i>														
1001	45514400	7030-32 CHESTER AV														
2002		10 148	337-2		1500	7900	1,18500									
2004		10 148	338-1		2700	7900	2,13300									
2999							3,31800									
3001																

45514000

1A12

4201 M^{lle} Harry Koitman

4601 97 Thurlow, Hampstead H3X 3H2

1A12

4202 M^{lle} Gaby Koitman

4602 97 Thurlow, Hampstead H3X 3H2

3A11

4203 Miss Anne Koitman

4603 97 Thurlow, Hampstead H3X 3H2

ANNULÉ

CERT.	EFF.
25/85	25/85

45514000

3F11

4201 Fille Helene Nadreau

4601 7252 Lemuel, H4V 1W5

CERT.	EFF.
15/85	10/85

CODES	COMTE	EMPLACEMENT - NOM, PROFESSION, RÉSIDENCE						C	C	C	C	C	C	C	C	C	C	C	REMARQUES
		DIV CAD	CADASTRE	SUBDIVISION	FRONT	PROFONDEUR	SUPERFICIE												
												TERRAIN	BÂTISSE	TOTAL					
4204 9604 6400	45514400	MR ANTHEM SAHO, MERCHANT 7030 CHESTER AV H4V 1K9 <i>Correspondance anglaise P.P. 10/4/85 g</i>						1A	1										
1801	45514500	7040-92 CHESTER AV																	
2002		10 148	336-1		3600	7900													
2004		10 148	337-1		1200	7900													
2999																			
3001																			
4204 4604		MR ALBERT LEDUC, INGENIEUR 7042 CHESTER AV H4V 1K9						1F	3										
7001		BELMORE AV																	
1001	95514800	7060-62 CHESTER AV																	
2002		10 148	72-2		1050	7500													
2004		10 148	73-1		3600	7500													
2999																			
3001																			
4211 4611		MR SEBASTINO LO GIUDICE, LABORER 7060 CHESTER AV H4V 1L2						1A	3										
1001	45515000	7070-72 CHESTER AV																	
2002		10 148	72-1		1650	7500													
2004		10 148	71-1		2600	7500													
2999																			
3001																			
4211 4611		MR FERENCZ LOVI 7072 CHESTER AV H4V 1L2						1A	2										
4212 4612		MRS FERENCZ LOVI (ILEANA HERSCOVITCH) 7072 CHESTER AV H4V 1L2						5A	1										
1001	45515100	7080-82 CHESTER AV																	
2002		10 148	69-2		1650	7500													
2004		10 148	70-1		2600	7500													
2999																			
3001																			
4211 4611		MR BARNA KOVACS, CONTRACTOR 7080 CHESTER AV H4V 1L2						1A	1										

CODE	COMPTÉ	EMPLACEMENT - NOM, PROFESSION, RÉSIDENCE						CATEGORIE BÂTIMENT	SCOLAIRE		VALEUR EN DOLLARS			MUNICIPAL *	REMARQUES
		DIV. CAD.	CADASTRE	SUBDIVISION	FRONT	PROFONDEUR	SUPERFICIE		TERR.	P. C.	TERRAIN	BÂTISSE	TOTAL		
1001	45515300	7090-92 CHESTER AV						1171							
2002		10 148	68-1		3600	7500									
2004		10 148	69-1		1050	7500									
2999															
3001															
4213		MR GEORGE G ALLEYNE, PORTER 7092 CHESTER AV H4V 1L2						1A							
4613															
4214		MRS GEORGE G ALLEYNE (HABEL EDGEcombe) 7092 CHESTER AV H4V 1L2						1A							
4614															
6400		<i>Correspondance anglaise F.F. 19/85 A</i>													
7001		ST IGNATIUS													
1001	45515450	7110 CHESTER AV						1171							
2002		10 143	P640		2900	5500									
2004		10 143	P641		3600	5500									
2999															
3001															
4211		M GENNARO MASCIA, MECANICIEN 7110 CHESTER AV H4V 1L4						1F							
4611															
4212		MME GENNARO MASCIA (ASSUNTA CASTELLO) 7110 CHESTER AV H4V 1L4						1F							
4612															
1001	45515600	7130-32 CHESTER AV						1171							
2002		10 143	P638		2000	7500									
2004		10 143	639		2900	7500									
2999															
3001															
4201		MR EUGENIO FIORI, LABORER 7130 CHESTER AV H4V 1L4						1A							
4601															
1001	45515800	7140-42 CHESTER AV						1171							
2002	A-140911	10 143	P637		3600	7500									
2004	30-4-85	10 143	P638		900	7500									
2999															
3001															
4201		MISS LESLIE BROWN 4685 D BRYAN H4B 2A9						1A							
4601															
7001		MAC MAHON AV													
7002		DOHERTY AV													

VERS

CERT. 356
23-10-85 15-8-85

45515800

IF12

4001 M. Picta Nectus

4001 289 ~~Liberté~~ ~~Montreal~~ ~~144 X 1148~~
7142 Chute, 114V124 F1223.0 IF12

4002 M. Antoine Denis

DEPT.	EPS
20/10/85	1307/11/85

KEBZO

4001	11 117	100	100	100	100	100		
4002	11 117	100	100	100	100	100		
4003	11 117	100	100	100	100	100		
4004	11 117	100	100	100	100	100		
4005	11 117	100	100	100	100	100		
4006	11 117	100	100	100	100	100		
4007	11 117	100	100	100	100	100		
4008	11 117	100	100	100	100	100		
4009	11 117	100	100	100	100	100		
4010	11 117	100	100	100	100	100		
4011	11 117	100	100	100	100	100		
4012	11 117	100	100	100	100	100		
4013	11 117	100	100	100	100	100		
4014	11 117	100	100	100	100	100		
4015	11 117	100	100	100	100	100		
4016	11 117	100	100	100	100	100		
4017	11 117	100	100	100	100	100		
4018	11 117	100	100	100	100	100		
4019	11 117	100	100	100	100	100		
4020	11 117	100	100	100	100	100		

CODE	COMPTE	EMPLACEMENT - NOM, PROFESSION, RÉSIDENCE						CATEGORIE BATIMENT	SCOLAIRE		VALEUR EN DOLLARS			MUNICIPAL	REMARQUES	
		DIV. CAD.	CADASTRE	SUBDIVISION	FRONT	PROFONDEUR	SUPERFICIE		TERR.	P. C.	TERRAIN	BATISSE	TOTAL			
1001	45516350	7204 CHESTER AV						172								
2002		10 143		183-1	3600	5900	2,08800									
3001								2A	1	281	16000	49500	65500	T R I		
4212		MR REINHARD R BAIER, MECHANIC						172								
4612		7204 CHESTER AV H4V 1L7														
1001	45516500	7210-12 CHESTER AV						172								
2002		10 143		182	2900	11000	3,19000									
3001								2B	1	281	22900	81500	104400	T R I		
4201		MILLE CECILE LESSOIL - FORTIN						172								
4601		7212 CHESTER H4V 1L7														
1001	45516600	7220-22 CHESTER AVE						172								
2002		10 143		181	2900	11000	3,19000									
3001								2B	1	281	22900	81500	104400	T R I		
4204		MR HERBERT PLACZEK						172								
4604		4423 OXFORD AV H4A 2Y7														
4205		MRS HERBERT PLACZEK (EVA ELLES)						172								
4605		4423 OXFORD AV H4A 2Y7														
1001	45516700	7230-32 CHESTER AV						172								
2002		10 143		180	2900	11000	3,19000									
3001								4A	1	281	17200	63600	80800	T R I		
4201		MRS LILLIAN AZERAD-GOLDMAN						172								
4601		7232 CHESTER AV H4V 1L7														
7001		0 BRYAN AV														
1001	45516900	7250-52 CHESTER AV						172								
2002		10 143		P32	3770	11200	4,22200									
3001								2B	1	281	30200	60200	90400	T R I		
4203		MR ANTONIO ZULLO, CIVIC EMPLOYEE						172								
4603		5952 0 BRYAN AV H4V 2A9														
1001	45517000	7260-62 CHESTER AV						172								
		MICROFICHE 62 L-05														

CENT.	EFF.
1-2-86	2-5-86
	3-28

VERSO

VERSO

45516600

IFI2

4201 M. Gabriele D'Amico
4601 7234 Terrasse Cambier de La Salle,
La Salle H8R 2W4

4702 Mme Antonietta Mastroianni

CERT EFF
11/1/85 11/1/85

45516700

IFI1

4301 M. Giuseppe Mascella
4601 4963 Kendall H4V 2V2

4702 M. Antonio Mascella
4602 7230 Chateau H4V 1L7

CERT EFF
20/1/85 17/1/85

0288V

85820

CODE	COMPTÉ	EMPLACEMENT - NOM, PROFESSION, RÉSIDENCE						CATEGORIE D'IMMEUBLE	SCOLAIRE	VALEUR EN DOLLARS			MUNICIPAL	REMARQUES	
		DIV CAD	CADASTRE	SUBDIVISION	FRONT	PROFONDEUR	SUPERFICIE			TERRAIN	BÂTISSE	TOTAL			
4201 4601 7001	45517115	2168-8114 QUEBEC INC 349 GRAHAM #17 V MONT ROYAL H3P 2C7 AV CONNAUGHT						CF							VERS
1001 2002 2002 3001	45517120 V.L.	7495 CHESTER AV 10 141 965			8300 8299	8606 8627	7,15200								
4201 4601 4202 4602		DAMY & MARIA INVESTMENTS INC 6545 CH BAILY COTE ST LUC H4V 1A1 PASQUALE & ANGELA INVESTMENTS INC 6545 CH BAILY COTE ST LUC H4V 1A1						CF							
1001 2002 2002 3001	45517125 V.L.	7485 CHESTER AV 10 141 964			8850 8627 8650		7,64600								
4201 4601		DAMY & MARIA INVESTMENTS INC 6545 CH BAILY COTE ST LUC H4V 1A1						CF							
1001 2002 2002 3001	45517150	7445 CHESTER AV 10 141 P912			8024	1RR	22,20900								
4201 4601		COMMUNAUTE MUSULMANE DU QUEBEC 7445 CHESTER AV H4V 1A4						CF							
1001 2002 2002 3001	45517210	7435 CHESTER AVE 10 141 913			11250	20000	22,50000								
4212 4612 4213 4426		MRS HARRY ADELAND (DORAH HERMAN) 5990 SOUART #2 H3S 2E8 MR WILLIAM GROSS, EXECUTIVE CORRESPONDANCE ANGLAISE 1/17/85						SA							VERS
1001	45517215	7461 CHESTER AV													

HSS17310

CFNI

4201 Mosquée de Montréal
4601 7445^e av. Chesten HHV 1M4

CERT.	RIF.
21385	27-1284

HSS17115

IFIA

4201 M. Allen C. Moore
4601 2320 Rousseau V. Lasalle HBN 1K8

AEBSO

CERT.	RIF.
25785	11685

CODE	COMPTÉ	EMPLACEMENT - NOM, PROFESSION, RÉSIDENCE						CATEGORIE BÂTIMENT	SCOLAIRE		VALEUR EN DOLLARS			MUNICIPAL	REMARQUES	
		DIV. CAD.	CADASTRE	SUBDIVISION	FRONT	PROFONDEUR	SUPERFICIE		TERR.	P. C.	TERRAIN	BÂTISSE	TOTAL			
2002	45517215	10 142	84		8850	2500	2,21000									
2002					8837											
2004		10 142	83		8837	2500	2,20700									
2004					8825											
2004		10 142	82		8825	2500	2,20400									
2004					8812											
2008		10 142	81		8812	2500	2,20100									
2008					8800											
2010		10 142	80		8800	2500	2,19800									
2010					8787											
2012		10 142	79		8787	2500	2,19500									
2012					8775											
2014		10 142	78		8775	2500	2,19200									
2014					8762											
2016		10 142	77		8762	2500	2,18900									
2016					8750											
2999							17,59600									
3001								4C	2	281	98200	87300	185500	T C I		
4201		ANAV SALES LTD						CA								
4207		7401 CHESTER AV H4V 1M4														
7001		PATRICIA AV														
1001	45517220	7395-97 CHESTER AV						16A								
2002		10 142	100-1		4850	2500	1,21200									
2004		10 142	99-1		4850	2500	1,21200									
2006		10 142	98-1		4850	2500	1,21300									
2999							3,63700									
3001								28	1	281	27900	59800	87700	T R I		
4204		MRS ABRAHAM GOLDMAN (GENE AGENSKE)						6A								
4604		7397 CHESTER AV H4V 1M3														
1001	45517230	7385-87 CHESTER AV						16A								
2002		10 142	99-2		4850	2500	1,21200									
2004		10 142	98-2		4850	2500	1,21300									
2006		10 142	100-2		4850	2500	1,21200									
2999							3,63700									
3001								28	1	281	27900	59800	87700	T R I		
4204		MRS MELVIN HORNSTEIN (SARAH GOLDMAN)						6A								
4604		7387 CHESTER AV H4V 1M3														
7001		WESTMORE AVE														
1001	45517240	7347-45 CHESTER AV						16A								

CODE	COMPTE	EMPLACEMENT - NOM, PROFESSION, RÉSIDENCE					CATEGORIE BÂTIMENT	SCOLAIRE			VALEUR EN DOLLARS			REMARQUES
		DIV. CAD.	CADASTRE	SUBDIVISION	FRONT	PROFONDEUR		SUPERFICIE	TERR.	TERR.	TERR.	BÂTISSE	TOTAL	
2002 2004 2999	45517240	10 142	1488		3650	7500	2,73700							
		10 142	138-P2		3650	800	29200							
3001							3,02900							
4204 4604								28	1	2B1	23300	83400	106700	T R I
1001	45517250													
2002 2004 2006 2999		10 142	1489		3900	7500	2,92500							
		10 142	138-P2		3650	800	29200							
		10 142	138-P3		250	800	2000							
							3,23700							
3001								28	1	2B1	24800	83300	108100	T R I
4201 4601														
1001	45517260													
2002		10 142	1490		4600	7500	3,45000							
3001								28	1	2B1	26600	85000	111600	T R I
4201 4601														
4202 4602														
4203 4603														
1001	45517270													
2002		10 142	1491		3900	7500	2,92500							
3001								28	1	2B1	22400	80000	102400	T R I
4211 4611														
1001	45517280													
2002		10 142	1492		3650	7500	2,73700							
3001								28	1	2B1	20900	81200	102100	T R I
4201 4601														
7001 7002														

CODE	COMPTE	EMPLACEMENT - NOM, PROFESSION, RÉSIDENCE						CATEGORIE BÂTIMENT	SCOLAIRE		VALEUR EN DOLLARS			MUNICIPAL	REMARQUES
		DIV CAD	CADASTRE	SUBDIVISION	FRONT	PROFONDEUR	SUPERFICIE		TERR.	P. C.	TERRAIN	BÂTISSE	TOTAL		
1001	45517500	7247-45 CHESTER AV						171							
2002		10 143	P173		3600	7800									
3001								20	1 281	21500	65300	86800	T R I		
4204		MRS MYER L STROMINGER (THELMA REINER)													
4604		7245 CHESTER AV H4V 1L8													
1001	45517600	7237-35 CHESTER AVE						171							
2002		10 143	P175		1450	7800	1,13100								
2004		10 143	P174		2900	7800	2,26200								
2999							3,39300								
3001								20	1 281	26100	65400	91500	T R I		
4201		M PIERRE MARCHAND, USUFRUITIER													
4601		7235 CHESTER AV H4V 1L8													
1001	45517800	7217-15 CHESTER AV						171							
2002		10 143	P176		2900	7810	2,26100								
2002						7785									
2004		10 143	P175		1450	7820	1,13300								
2004						7810									
2999							3,39400								
3001								20	1 281	26100	65400	91500	T R I		
4202		MR ANTON DEUTSCH													
4602		7215 CHESTER H4V 1L8													
1001	45517900	7207-05 CHESTER AV						171							
2002		10 143	P177		3600	7785	2,80300								
3001								18	281	15100	45400	61000	E12 204-8		
4204		THE GOVERNING COUNCIL OF THE SALVATION ARMY CANADA EAST													
4604		20 ALBERT ST TORONTO, ONTARIO, M5G 1A6													
7001		DOHERTY AV.													
1001	45518000	7195-97 CHESTER AV						171							
2002		10 143	P401		2450	6800	2,36000								
3001								20	1 281	16200	52300	70500	T R I		
		MICROFICHE 62 B-06													

CODE	COMPTE	EMPLACEMENT - NOM, PROFESSION, RÉSIDENCE						C	L	C	C	C	C	C	C	C	C	REMARQUES
		DIV CAD	CADASTRE	SUBDIVISION	FRONT	PROFONDEUR	SUPERFICIE											
4204 4604 6400	45518000	MR LOUIS HERMO, FIRE ENG 7195 CHESTER AV H4V IL6 <i>Correspondance anglaise P.F. 10/14/85 G</i>						1A	1									
1001	45518100	7195-87 CHESTER AVE																
2002		10 143	P401	650	8000	52000												
2004		10 143	P402	2300	8000	1,84000												
2999						2,36000												
3001									2B	1	2B1	18200	50500	68700	T	R	I	
4201 4601		MR MOFIZUR RAHMAN, MARCHAND 7185 CHESTER AV H4V IL6						1A	1									
4202 4602		MRS MOFIZUR RAHMAN (UMME KULSUM) 7185 CHESTER AV H4V IL6						2A	1									
1001	45518200	7177-75 CHESTER AV																
2002		10 143	P402	600	8000	48000												
2004		10 143	P403	2350	8000	1,88000												
2999						2,36000												
3001									2B	1	2B1	18200	52300	70500	T	R	I	
4201 4601		MME JOHN NAGY (THERESE SARKO) 7175 CHESTER AV H4V IL6						2B	1									
1001	45518300	7167-65 CHESTER AV																
2002		10 143	P403	550	8000	44000												
2004		10 143	P404	2400	8000	1,92000												
2999						2,36000												
3001									2B	1	2B1	18200	50500	68700	T	R	I	
4211 4611		MR STANISLAW SZOT, LABORER 7167 CHESTER AV H4V IL6						1A	1									
4212 4612		MRS STANISLAW SZOT (ALICJA MAJKA) 7167 CHESTER AV H4V IL6						1A	1									
1001	45518500	7147-45 CHESTER AVE																
2002		10 143	620	4000	8000	3,20000												
3001									2B	1	2B1	24600	62000	86600	T	R	I	
4204 4604		MR GIACOMO LA POSTA, DRIVER 7145 CHESTER AV H4V IL5						1A	1									
1001	45518600	7137-35 CHESTER AV																

CODE	COMPTE	EMPLACEMENT - NOM, PROFESSION, RÉSIDENCE						CATEGORIE BÂTIMENT	SCOLAIRE		VALEUR EN DOLLARS			MUNICIPAL	REMARQUES	
		DIV. CAD.	CADASTRE	SUBDIVISION	FRONT	PROFONDEUR	SUPERFICIE		TERR. P.C.	TERRAIN	BÂTISSE	TOTAL				
2002	45518600	10 143	821		3950	8000	3,16000									
3001								28	1	281	24400	62300	86700	T R I		
4204		MRS DAVID HALPERT (REGINA GRANICH) 7135 CHESTER AV H4V 1L5						5A								
4604																
1001	45518700	7127-25 CHESTER AV														
2002		10 143	822		3950	8000	3,16000									
3001								28	1	281	24400	62300	86700	T R I		
4204		MRS SAUL SCHECTER (EVA SPECTOR) 7125 CHESTER AV H4V 1L5						5A								
4604																
1001	45518800	7117-15 CHESTER AV														
2002		10 143	823		4000	8000	3,20000									
3001								28	1	281	24600	62000	86600	T R I		
4204		MRS EDWARD KASNER (BELLA SOLAK) 7115 CHESTER AV H4V 1L5						5A								
4604																
7001		ST IGNATIUS AV														
1001	45519000	7095-97 CHESTER AV														
2002		10 148	P61		3600	7500	2,70000									
2004		10 148	P62		950	7500	71300									
2999							3,91300									
3001								28	1	281	26200	71600	97800	T R I		
4202		MR DOMINIC ORLANDO 7097 CHESTER AV H4V 1L3						1A								
4602																
4203		MISS SYLVIA ORLANDO						2A								
4204		MR JOHN HUGO ORLANDO						1A								
1001	45519200	7087-85 CHESTER AV														
2002		10 148	P62		1750	7500	1,31200									
2004		10 148	P63		2600	7500	1,95000									
2999							3,26200									
3001								28	1	281	25000	74800	99800	T R I		
4201		M VINCENZO COVERINI														
4601		5982 UPPER LACHINE RD H4A 2A4						1F								
		MICROFICHE 62 D-06														

45518700

4201 *M. Claude Laporte* ANNULÉ 1911
4601 5403 Blackland H4A 105

4302 *Mme Anna Laporte-Lapote* 1911

CERT.	EFF.
12/85	9/10/84

45519000

4201 *Mme Eleanor Devine Annisell - Orlando* 1911
4601 7097 Chester av. H4V 113

CERT.	EFF.
12/85	12/10/84

45518700

4201 *Mme Eva Spector Schector* 1911
4601 7105 Chester av. H4V 115

CERT.	EFF.
10/1/85	11/1/85

ANNULÉ

CODE	COMPTE	EMPLACEMENT - NOM, PROFESSION, RÉSIDENCE						CATEGORIE BÂTIMENT	SCOLAIRE		VALEUR EN DOLLARS			MUNICIPAL	REMARQUES	
		DIV. CAD.	CADASTRE	SUBDIVISION	FRONT	PROFONDEUR	SUPERFICIE		P.	TERR P. C.	TERRAIN	BÂTISSE	TOTAL			
4202 4602	45519200	MR VINCENZO COVERINI (SILVINA SCHIAVI) 5482 UPPER LACHINE RD						5F	1							
1001	45519300	7077-75 CHESTER AV							172							
2002		10 148	P64		2600	7500					1,95000					
2004		10 148	P65		1558	7500					1,16300					
2999											3,21300					
3001																
4201 4601		MR ANGELO MARKIS 7077 CHESTER AV H4V 1L3						1A	3							
1001	45519400	7065-67 CHESTER AV							172							
2002		10 148	P66		3600	7500					2,70000					
2004		10 148	P65		1150	7500					86200					
2999											3,56200					
3001																
4211 4611		MR JACOB J LEFNRAND, PROF ENGINEER 7065 CHESTER AV H4V 1L3						1A	1							
7001		BELMORE AV														
1001	45519600	7045-47 CHESTER AVE							172							
2002		10 148	681		4700	7400					3,47800					
2004		10 148	630		3600	4700					1,69200					
2999											5,17000					
3001																
4211 4611		MR DOMENIC LAPENNA, JARDINIER 7045 CHESTER H4V 1L1						1F	1							
1001	45519800	7037-35 CHESTER AV							171							
2002		10 148	P330		1600	11000					1,76000					
2004		10 148	331		2700	11000					2,97000					
2999											4,73000					
3001																
4204 4604		MR WOLF LERNER, CUTTER 7037 CHESTER AV H4V 1L1						1A	3							
1001	45519900	7027-25 CHESTER AV							171							
		MICROFICHE 62 E-06														

CODE	COMPTÉ	EMPLACEMENT - NOM, PROFESSION, RÉSIDENCE					CATEGORIE BÂTIMENT	SCOLAIRE		VALEUR EN DOLLARS			MUNICIPAL	REMARQUES
		DIV. CAD	CADASTRE	SUBDIVISION	FRONT	PROFONDEUR		SUPERFICIE	TERR.	P.I.C.	TERRAIN	BÂTISSE		
2002 2004 2999	45519900	10 148 10 148	P333 P332		1617 2700	9500 9500	1,53600 2,56500 4,10100							
3001								28	1	2B1	31600	71600	103200	T R 1
4211 4611		MR PASQUALE IACIOFANO, BAKER 7027 CHESTER AV H4V 1L1					1A							
1001	45520100	7017-15 CHESTER AV												
2002 2004 2005 2006 2999		10 148 10 148 10 148 10 148	P334 P333 P333 P334		3600 1083 1003 3600	7500 7500 2000 2000	2,70000 81200 21700 72000 4,44900							
3001								28	1	2B1	34000	84400	118400	T R 1
4201 4601 4292 4602		M ALBERTO BELLINI, CONTRACTEUR 7015 AVE CHESTER H4W 1L1 MME ALBERTO BELLINI (YVETTE BEDARD) 7015 AVE CHESTER H4W 1L1					1F 2F							
1001	45520200	6975 CHESTER AV												
2002 2002 2004 2004 2999		10 148 10 148 10 148	684 617		9510 9390 46840 46610	60100 60450 60450 61810	56,09100 285,60900 341,70000							
3001								18		2B1	1537700	254700	1792400	ED6 204-3
4201 4601		LA VILLE DE MONTREAL - SERVICE DE LA GESTION IMMOBILIERE 507 PLACE D'ARMES #300 MONTREAL H2Y 2P8					9F							
6001 7002		PARC GILBERT LAYTON ROSEDALE AVE.												
1001	45522000	6005 CHESTER AV												
2002 2004 2006 2008 2010 2012 2014 2016 2999		10 151 10 151 10 151 10 151 10 151 10 151 10 151 10 151	641 642 643 609 610 606 607 608		3800 3800 3900 11500 11500 3900 3800 3800	12000 12000 12000 4000 4000 12000 12000 12000	4,56000 4,56000 4,68000 4,60000 4,60000 4,68000 4,56000 4,56000 36,80000							
3001								18		2B1	144900	868600	1013500	E11 204-8

CODE	COMPTE	EMPLACEMENT - NOM, PROFESSION, RÉSIDENCE						CATEGORIE BÂTIMENT	SCOLAIRE		VALEUR EN DOLLARS			MUNICIPAL *	REMARQUES	
		DIV. CAD.	CADASTRE	SUBDIVISION	FRONT	PROFONDEUR	SUPERFICIE		TERR. P. C.	TERRAIN	BÂTISSE	TOTAL				
3002	45522000							1B			87000	296400	383400		204-12	
4204		SHAARE ZEDEK CONGREGATION						9A								
4604		5304 ROSEDALE H4V 2H7														
6001		SYNAGOGUE & ECOLE														
7601		KING EDWARD AV														
1001	45522800	6757-55 CHESTER AV						1161								
2002		10 151	647		4250	12000										
2002					4280											
3001								2B	1	2B1	34800	68300	103100	T R I		
4204		MRS NATHAN IKEHAN (ILONA MANDEL)						5A								
4604		6755 CHESTER AV H4V 1K3														
7001		MONTCLAIR AV														
1001	45523200	6693-91 CHESTER AV						1162								
2002		10 152	145-2		3900	6000										
2004		10 152	P144-2		940	6000										
2999																
3001								2B	1	2B1	22400	91600	64000	T R I		
4204		GIOVANNI LOMBARDI, MECANICIEN						1F								
4604		6693 CHESTER AV H4V 1K1														
1001	45523250	6687-85 CHESTER AV						1171								
2002		10 152	P144-2		2960	6000										
2004		10 152	P143-2		3900	6000										
2999																
3001								2B	1	2B1	31500	39100	70600	T R I		
4201		MISS LORNA SOSU						DR								
4601		6685 CHESTER AVE H4V 1K1														
6400		<i>Correspondance anglaise F.F. 10/8/85</i>														
7001		WALKLEY AV														
7002		PRINCE OF WALES AV														
7003		CUMBERLAND AV														
7604		CAVENDISH BL														
7005		BESSBOROUGH AV														
1001	45524000	6465 CHESTER														

CGDE	COMpte	EMPLACEMENT - NOM, PROFESSION, RÉSIDENCE						CATEGORIE BÂTIMENT	SCOLAIRE		VALEUR EN DOLLARS			MUNICIPAL	REMARQUES	
		DIV. CAD	CADASTRE	SUBDIVISION	FRONT	PROFONDEUR	SUPERFICIE		TERR. P. C.	TERRAIN	BÂTISSE	TOTAL				
2001 2001	45524000	10 154	775		1RR 1RR	16988 20219	63,05600									
3001								18		2B1	270500	2763200	3033700	E 9	204-14	
4201 4601		CORPORATION D'HEBERGEMENT DU QUÉBEC 1075 CH STE FOY QUÉBEC QUE G1S 2M1						9F	2							
7001		RANDALL AV														
1001	45524500	6397-85 CHESTER AV						1071								
2002		10 154	712-1		4500	7500	3,37500									
3001								2B	1	2B1	26000	56000	82000	T R 1		
4204 4604		MR STEVE GARDECKY, COOK 6385 CHESTER AV H4V 1J6 <i>Cover front door replaced F.F. 10/9/85 by</i>						1A	1							
1001	45524650	6377-75 CHESTER AV						1071								
2002		10 154	712-2		4500	7500	3,37500									
3001								2B	1	2B1	26000	56200	82200	T R 1		
4204 4604		MR PHILIP FAUWISZ SHAPIRO, CAR WASH OWNER 6377 CHESTER AV H4V 1J6						1A	1							
1001	45524750	6367-65 CHESTER AV						1071								
2002		10 154	712-3		5060 6985	1RR 9524	6,29700									
3001								2B	1	2B1	45500	55100	100600	T R 1		
4204 4604		MRS JONESON GLANC (ESTHER TABAEZNIK) 6365 CHESTER AV H4V 1J6						5A	1							
1001	45524850	6357-55 CHESTER AV						1071								
2002		10 155	P34				3,51000									
3001								2B	1	2B1	28900	64700	93600	T R 1		
4204 4604		MR EGISTO GRANDONI, CONTRACTOR 6357 CHESTER AV H4V 1J6						1A	1							
1001	45524950	6353-51 CHESTER AV						1071								

CODE	COMPTE	EMPLACEMENT - NOM, PROFESSION, RÉSIDENCE					CATEGORIE BÂTIMENT	SCOLAIRE		VALEUR EN DOLLARS			MUNICIPAL	REMARQUES			
		CIV. CAD.	CADASTRE	SUBDIVISION	FRONT	PROFONDEUR		SUPERFICIE	TERR.	P. C.	TERRAIN	BÂTISSE			TOTAL		
2002 2004 2004 2999	45524950	10 155	P34		050	7942	4000										
		10 155	33		4383	7942	3,41100										
						7525											
							3,45100										
3001								28	1	281	26600	62000	88600	T R 1			
4201 4601 4202		MISS ROSLYN BARG 50% 6353 CHESTER AV H4V 1J6 MR NORMAN COHEN 50%															
7001 7002 7003 7004		WEST HILL AV DEBUT DE SNOWDON BL DECARIE 5318-22 SNOWDON VOIR 4800 BL DECARIE															
1001	45524960	5330-32 SNOWDON															
2002 2004 2999		10 52	25-4		3000	5000	1,50000										
		10 52	26-3		3000	1400	42000										
							1,92000										
3001								28	1	281	12000	56600	68600	T R 1			
4201 4601		MRS IRENA KOTENKA KORZENIOWSKA 5330 SNOWDON AV H3X 1Y2															
1001	45524970	5334-36 SNOWDON															
2002 2004 2999	A-149286 29-8-85	10 52	26-2		3400	1400	47600										
		10 52	25-3		3400	5000	1,70000										
							2,17600										
3001								28	1	281	13700	49300	63000	T R 1			
4204 4604 6400 7001		MR GEORGE MORSHILL, OPERATOR 5336 SNOWDON H3X 1Y2 <i>Correspondance anglaise P.F. 10/9/85 J</i> COOLBROOK AVE															
1001	45525000	5350-52 SNOWDON															
2002 2002 2004 2999		10 52	P72-1		2400	3175	76400										
		10 52	73-1		2400	3186											
							1,20000										
							1,96400										
3001								28	1	281	12200	53900	66100	T R 1			
4204 4604		M HENRI ROLLAND DUQUET, GERANT 5352 SNOWDON H3X 1Y4															
		MICROFICHE 62 1-06															

CERT.	EFF.
8-1-85	05-10-84

VERSO

45524970

3F12

4201 ALLE MARGARET ABRAMSON

4601 14 KILBURN CA. HAMPSHIRE H3F 3B9

CERT.	NO.	354
ISS.	DATE	2-2-68

10 25 57-1 5 01 0000 125000

10 25 57-1 5 01 0000 125000

10 25 57-1 5 01 0000 125000 (13)

10 25 57-1 5 01 0000 125000

10 25 57-1 5 01 0000 125000

10 25 57-1 5 01 0000 125000

10 25 57-1 5 01 0000 125000

10 25 57-1 5 01 0000 125000

10 25 57-1 5 01 0000 125000

10 25 57-1 5 01 0000 125000

10 25 57-1 5 01 0000 125000

10 25 57-1 5 01 0000 125000

10 25 57-1 5 01 0000 125000

10 25 57-1 5 01 0000 125000

10 25 57-1 5 01 0000 125000

10 25 57-1 5 01 0000 125000

10 25 57-1 5 01 0000 125000

10 25 57-1 5 01 0000 125000

10 25 57-1 5 01 0000 125000

10 25 57-1 5 01 0000 125000

10 25 57-1 5 01 0000 125000

10 25 57-1 5 01 0000 125000

10 25 57-1 5 01 0000 125000

10 25 57-1 5 01 0000 125000

10 25 57-1 5 01 0000 125000

10 25 57-1 5 01 0000 125000

10 25 57-1 5 01 0000 125000

10 25 57-1 5 01 0000 125000

10 25 57-1 5 01 0000 125000

10 25 57-1 5 01 0000 125000

10 25 57-1 5 01 0000 125000

10 25 57-1 5 01 0000 125000

10 25 57-1 5 01 0000 125000

10 25 57-1 5 01 0000 125000

CODE	COMPTÉ	EMPLACEMENT - NOM, PROFESSION, RÉSIDENCE					CATEGORIE BÂTIMENT	SCOLAIRE		VALEUR EN DOLLARS			MUNICIPAL	REMARQUES	
		DIV. CAD.	CADASTRE	SUBDIVISION	FRONT	PROFONDEUR		SUPERFICIE	TERR. P. C.	TERRAIN	BÂTISSE	TOTAL			
1001	45525100	5354-56 SNOWDON					113								
2002		10 52	P72-2		2400	3186					76600				
2002						3197									
2004		10 52	73-2		2400	5000					1,20000				
2999											1,96600				
3001															
4201		MR LESLIE JOHNSON, SALESMAN					1A								
4601		5354 SNOWDON H3X 1Y4													
1001	45525200	5358-60 SNOWDON					113								
2002		10 52	P72-3		2400	3197					76900				
2002						3207									
2004		10 52	73-3		2400	5000					1,20000				
2999											1,96900				
3001															
4211		MME THERESE CARON HARDY					8F								
4611		5360 SNOWDON H3X 1Y4													
1001	45525300	5362-64 SNOWDON					113								
2002		10 52	P72-4		2400	3207					77100				
2002						3218									
2004		10 52	73-4		2400	5000					1,20000				
2999											1,97100				
3001															
4201		MME DENISE CAMPBELL					3F								
4601		5362 SNOWDON H3X 1Y4													
1001	45525400	5366-68 SNOWDON					113								
2002		10 52	P72-5		2400	3218					77400				
2002						3229									
2004		10 52	73-5		2400	5000					1,20000				
2999											1,97400				
3001															
4201		M. CHRISTIAN GAGNE					1F								
4601		4393 BEACONSFIELD H4A 2H5													
4202		M. MARC ANDRE BEGIN					1F								
4602		2280 MARCIL H4A 2Z1													
1001	45525500	5370-72 SNOWDON					113								

VERSO

VERSO

45525300

IFI 1

4201 M. Andrie Bergeron

4601 5306 St. Laurent H4A 1A1

5362 Inverness H3X 1Y4

E.1202 #4534 QM 19-4-85

CERT.	RFE.
9.1.85	9.1.84

95525400

IFI 1

4201 M. Jacques Trudeau

4601 4596 Boulevard H2H 2J1

CERT.	RFE.
6/12/85	10/10/85
	351

CODE	COMPTE	EMPLACEMENT - NOM, PROFESSION, RÉSIDENCE						CATEGORIE BÂTIMENT	SCOLAIRE			VALEUR EN DOLLARS			MUNICIPAL	REMARQUES
		DIV. CAD.	CADASTRE	SUBDIVISION	FRONT	PROFONDEUR	SUPERFICIE		TERR.	P.	C.	TERRAIN	BÂTISSE	TOTAL		
2002	45525500	10 64	P36-1		300	7922	23900									
2002						7995										
2004		10 52	73-6		2300	5000	1,05300									
2004						2090										
2006		10 52	P72-6		2090	3229	64700									
2006						2080										
2999							1,93900									
3001								28	1	281	12100	52000	64100	T R 1		
4201		M	CHRISTIAN GAGNE					IF								
4601			4393 BEACONSFIELD	H4A	ZH5											
4201		M	MARC ANDRE BEGIN					IF								
4601			2280 MARCIL	H4A	ZZ1											
1001	45525600		5374-76 SNOWDON													
2002		10 64	P36-4-3		2400	195	5000									
2002						215										
2004		10 64	36-2		2400	7800	1,67200									
2999							1,92200									
3001								28	1	281	12000	52200	64200	T R 1		
4201		MR	SAMUEL JACOB HAGER-MAGIER, VENDEUR													
4601			5376 SNOWDON	H3X	174											
1001	45525700		5376-80 SNOWDON													
2002		10 64	P39-4-2		600	215	1300									
2002						220										
2004		10 64	39-1		1800	7800	1,40400									
2006		10 64	P39-3-3		1800	220	4100									
2006						235										
2008		10 64	38-3		600	7800	46600									
2999							1,92600									
3001								28	1	281	12100	49700	61800	T R 1		
4201		MME	LOUISE LABERGE HARRELLE													
4601			5380 SNOWDON	H3X	174											
1001	45525800		5382-84 SNOWDON													
2002		10 64	39-2		1500	7800	1,17000									
2004		10 64	P40-3-3		900	248	2300									
2004						257										
2006		10 64	40-1		900	7800	78200									
2008		10 64	P39-3-2		1500	285	3600									
2008						248										
2999							1,93100									
3001								28	1	281	12100	49700	61800	T R 1		

CODE	COMPTE	EMPLACEMENT - NOM, PROFESSION, RÉSIDENCE						CATEGORIE BÂTIMENT	SCOLAIRE		VALEUR EN DOLLARS			MUNICIPAL	REMARQUES
		DIV. CAD.	CADASTRE	SUBDIVISION	FRONT	PROFONDEUR	SUPERFICIE		TERR.	P.I.C.	TERRAIN	BÂTISSE	TOTAL		
4201 4601	45525600	MR VINCENT MLAKAR, GENTLEMAN													
		5384 SNOWDON H3X 1Y4													
1001	45525900	5384-88 SNOWDON						1131							
2002		10 64 P40-3-2			2400	257	6900								
2002						275									
2904		10 64 40-2			2400	7800	1,87200								
2999							1,93600								
3001								28	1 2B1	12100	54100	66200	T R I		
4201 4601		MME LAMBROS LAKOUMEDAS (MARINA BOURBOULT)						2F							
		5384 SNOWDON H3X 1Y4													
7001		EARNSLIFFE AVE													
1001	45526000	5450-52 SNOWDON						1132							
2002		10 64 78			3400	9000	3,07800								
2002					3420										
3001								28	1 2B1	19200	69100	88300	T R I		
4212 4612		MME CLAUDE BEAUDRY						3F							
		3784 BL DECARIE H4A 3J7													
4213 4613		MME LAURETTE BEAUDRY						3F							
		3784 BL DECARIE H4A 3J7													
4214 4614		MME MARIETTE BEAUDRY						3F							
		3784 BL DECARIE H4A 3J7													
1001	45526100	5458-60 SNOWDON						1132							
2002		10 64 79			3300	9000	2,97000								
3001								28	1 2B1	18600	64200	82800	T R I		
4201 4601		MR CHIU MAN CHAN, EMP. DE RESTAURANT						1A							
		5460 SNOWDON AV H3X 1Y6													
1001	45526200	5462-64 SNOWDON						1132							
2002		10 64 80			3300	9000	2,97000								
3001								28	1 2B1	18600	60100	78700	T R I		
4201 4601		M GEORGES BERGERON						1F							
		5462 SNOWDON AV H3X 1Y6													
4202 4602		M JEAN PIERRE BERGERON						1F							
		5462 SNOWDON AV H3X 1Y6													

CODE	COMPTE	EMPLACEMENT - NOM, PROFESSION, RÉSIDENCE						CATÉGORIE BÂTIMENT	SCOLAIRE		VALEUR EN DOLLARS			MUNICIPAL	REMARQUES
		DIV CAD.	CADASTRE	SUBDIVISION	FRONT	PROFONDEUR	SUPERFICIE		TERR.	P. C.	TERRAIN	BÂTISSE	TOTAL		
4205 4605	45526200	M	GUY BERGERON	5462 SNOXDON AV	H3X 1Y6										
7001			VOIES DE PASSAGE CTCUR												
1001	45526210		5480 SNOXDON												
2002 2002	V.L.		10 65	885-2	8800	13000 13013	11,44600								
3001								3A	1	2B1	72100	227300	299400	T R I	
4204 4604			MME ANDRE SAMSON (MARIETTE PARE)	2595 PLAZA #614 QUEBEC 6	G1T 1X2			SF	C2						
5701 5702			ATT A E LEPAGE QUEBEC INC	1367 GREENE WESTMOUNT	H3Z 2A8										
7001 7002			CLARRANALD AVE	5500 SNOXDON VOIR	43232380										
1001	45526230		5550-52 SNOXDON												
2002	V.L.		10 65	536-2	7450	13100	9,75900								
3001	A 137104							3A	1	2B1	61500	154500	216000	T R I	
4205 4605	S 385-	M	ROGER LAVERDURE	1300 BL ROSEMONT	H2G 1S1			SF							VERSO
1001	45526240		5554-56 SNOXDON												
2002			10 65	536-3	7525	13100	9,85800								
3001	V.L.							3A	1	2B1	62100	153900	216000	T R I	
4205 4605	A 137104 S 385	M	ROGER LAVERDURE	1300 BL ROSEMONT	H2G 1S1			SF							VERSO
1001	45526250		5590-92 SNOXDON												
2002 2002			10 67	2-15	5350 4608	12580 10250	9,98700								
3001								2B	1	2B1	27000	43400	70400	T R I	
4202 4602 4203			MRS ARTHUR PATTERSON (PAULINE HACHEY)	5592 SNOXDON	H3X 1Y9										
			MISS MARIE C PATTERSON												

45526240

CF 11

4201 Corporation Lavendure

4601 1350 Bl. Rosemont H2G-1S1

CERT.	EFF.
21/11/51	1/1/52

45526240

CF N1

4201 Corporation Lavendure

4601 1350 Bl. Rosemont H2G-1S1

CERT.	EFF.
21/11/51	1/1/52

CODE	COMPTE	EMPLACEMENT - NOM, PROFESSION, RÉSIDENCE						CATEGORIE BÂTIMENT	SCOLAIRE		VALEUR EN DOLLARS			MUNICIPAL	REMARQUES
		DIV. CAD.	CADASTRE	SUBDIVISION	FRONT	PROFONDEUR	SUPERFICIE		TERR.	P. C.	TERRAIN	BÂTISSE	TOTAL		
1001	45526260	5594-96 SNOWDON						1131							
2002		10 67		2-14	4650	10250	4,75300								
2002					4502	10300									
3001								28	1	201	27300	38800	66100	T R 1	
4204		MRS THEODORE A VINEBERG (EDYTHE C ZERIFF)						5A							
4604		5596 SNOWDON H3X 1Y7													
7001		DUFFERIN													
7002		TRAVERSEZ													
7003		DUFFERIN													
7004		MC DONALD													
7004		5545 SNOWDON VOIR 4960 CLANRANALD AV													
7005		CLANRANALD AVE													
1001	45526270	5505-5485 SNOWDON													
2002	V.L.	10 65		27	12000	4000	4,80000								
2004		10 65		28	12000	4000	4,80000								
2006		10 65		P30	4000	8000	3,20000								
2008		10 65		P31	4800	8000	3,84000								
2999							16,64000								
3001								3A	1	201	104800	183600	288400	T R 1	
4201		MR DAVID GROVER						1A							
4601		31 OAKLAND WESTMOUNT H3Y 1P1													
4202		MRS MARTIN EIDINGER (LEONA GROVER)						5A							
4602		3740 THE BOULEVARD WESTMOUNT H3Y 1T5													
4203		MISS IRENE GROVER						7A							
4603		690 BERTRAND ST LAURENT HMM 1V8													
7001		VOIES DE PASSAGE CTCUM													
7001		5391 SNOWDON VOIR 4904 EARNSCLIFFE AV													
7002		EARNSCLIFFE AVE													
7003		COOLBROOK AVE.													
1001	45526700	5327-25 SNOWDON						1131							
2002	A-137400 11-3-65	10 52		271	3700	8000	2,99400								
2002					3710										
2004	A-137401 11-3-65	10 51		P18-13	3783	1279	49700								
2004					3798	1343									
2999							3,49100								
3001								20	1	201	21800	74900	96700	T R 1	
4204		MR HARRY RUSK, GROCER						1A							
4604		5150 AV MACDONALD #301 H3X 2V7													
4207		MRS HARRY RUSK (MERIAM KELMAN)						5A							
4607		5150 AV MACDONALD #301 H3X 2V7													
5701		MRS B SHAPIRO													
5702		20 CRESSY RD HAMPSTEAD H3X 1R4													
		MICROFICHE 62 N-D6													

© VERSO

VERSO

45526700

CFIX

45526700

3ATI

4201 - Investissements Immobiliers Decol - Bro

4201 Mrs. Sandra Huse - Spruce

4601 - East on Kirby Hill #4, V. H. Gagnon HIK 185

4601 6362 Coolbrook av. Hox 201

1035 bl. St. Joseph E. HAJ 119

3A.C.1

F122 (15-2) (5) am 4370

CERT.	EFF.
2/1/85	1/1/85
	3/1/85

4209 Mrs. Vera Tejanic

4609 5009 Grosvenor av. H.301.212

45526700

2ATI

5701 Act. : Mrs. B. Shapiro

5712 20 Creevy Rd. Hampstead Hox 184

4201 Mrs. Sandra Huse - Spruce

4601 6362 Coolbrook av. Hox 201

4009 Mrs. Vera Tejanic

4609 5009 Grosvenor av. H.301.211

3ATI

CERT.	EFF.
2/1/85	1/1/85
	3/1/85

CERT.	EFF.
2/1/85	1/1/85
	3/1/85

CERT.	EFF.
2/1/85	1/1/85
	3/1/85

CERT.	EFF.
2/1/85	1/1/85
	3/1/85

LEB20

CODE	COMPTE	EMPLACEMENT - NOM, PROFESSION, RÉSIDENCE					SUPERFICIE	CATEGORIE BÂTIMENT	SCOLAIRE		VALEUR EN DOLLARS			MUNICIPAL	REMARQUES
		DIV. CAD.	CADASTRE	SUBDIVISION	FRONT	PROFONDEUR			TERR. P.	TERR. C.	TERRAIN	BÂTISSE	TOTAL		
1001	45526800	5319-17 SNOWDON						113							
2002		10 52		270	4400	8000	3,52000								
2004		10 51		18-P12	4400	1343	40600								
2004					4306	1425									
2999							4,12600								
3001								28	1	281	26000	45800	71900	T R I	
4201		MME LOTTIE RENEE DAINOFF GRAD													
4601		4914 KENT AV H3W 1M5 5317 Boulevard, H3X 1Y3													
7001		BOULEVARD DECARIE													
1001	45540010	COUR GLEN EXTENSION													
2001		10 P-144					440,40800								
2002		10 P-144					27,17500								
2003		10 P-4732					2,12000								
2004		10 192		1190			1,73800								
2005		10 P-147					10,42400								
2006		10 P-147					253,10200								
2007		10 P-149					16,23000								
2008		10 P-149					336,22500								
2009		10 P-151					16,18800								
2010		10 P-151					220,47600								
2011		10 P-152					16,29900								
2012		10 P-152					64,37500								
2013		10 P-153					8,18600								
2014		10 P-153					3,34600								
2015		10 P-153A					13,50500								
2016		10 P-156					4,85700								
2017		10 P-4728					15,63100								
2999							1,450,81300								
3001								50	2	281	2406600	745400	3152000	T C I	
4201		CANADIAN PACIFIC RAILWAY													
5701		ATT LA SOCIETE IMMOBILIERE MARATHON													
5702		SUITE 600 PLACE DU CANADA MTL H3B 2N2													
6001		COUR DE TRIAGE													
1001	45540020	COUR GLEN													
2001		10 P-152					60000								
3001								70	2	281	1000		1000	T C I	
4201		CANADIAN PACIFIC RAILWAY													
5701		ATT LA SOCIETE IMMOBILIERE MARATHON													
5702		SUITE 600 PL DU CANADA MTL H3B 2N2													
6001		LOCATAIRE MCCUAIG JARMAC LTD													
		MICROFICHE 62 0-06													

CODE	COMPTE	EMPLACEMENT - NOM, PROFESSION, RÉSIDENCE							CATEGORIE BÂTIMENT	SCOLAIRE		VALEUR EN DOLLARS			MUNICIPAL *	REMARQUES
		DIV. CAD	CADASTRE	SUBDIVISION	FRONT	PROFONDEUR	SUPERFICIE	SCOLAIRE		TERR. P. C.	TERRAIN	BÂTISSE	TOTAL			
1001	45540030	6691	ST JACQUES													
2001		10 P-151				20,00000										
3001								SA	2	2B1	33000	124300	157300	Y	C	I
4201		CANADIAN PACIFIC RAILWAY						CA								
5701		ATT LA SOCIETE IMMOBILIERE MARATHON														
5702		SUITE 600 PL DU CANADA MTL H3B 2N2														
6001		LOCATAIRE C P TELECOMMUNICATIONS														
1001	45540040	LOT ARR HARLEY														
2001		10 P-4728				76100										
3001								7C	2	2B1	1300		1300	TSV	I	
4201		CANADIAN PACIFIC RAILWAY						CA								
5701		ATT LA SOCIETE IMMOBILIERE MARATHON														
5702		SUITE 600 PLACE DU CANADA MTL H3B 2N2														
6001		LOCATAIRE AARON BESNER														
6630		PROPRIETE SUJETTE A SURTAXE SUR TERRAIN VAGUE NON DESSERVI														
1001	45540050	5010-12 MAISONNEUVE														
2001		10 P-188A		5000	10000	5,00000										
3001								SA	2	2B1	22500	60000	82500	Y	C	I
4201		LA SOCIETE IMMOBILIERE MARATHON						CA								
5701		ATT LA SOCIETE IMMOBILIERE MARATHON														
5702		SUITE 600 PLACE DU CANADA MTL H3B 2N2														
1001	45540060	LOT MAISONNEUVE														
2001		10 186A 16				2,23200										
2002		10 186A P17				1,93000										
2003		10 186A P18				2395300										
2004		10 186A A				1,62200										
2999						2752500										
3001								70	2	2B1	124000		124000	Y	C	I
4201		ONTARIO & QUEBEC RAILWAY						CA								
5701		LA SOCIETE IMMOBILIERE MARATHON														
5702		SUITE 600 PLACE DU CANADA MTL H3B 2N2														
		MICROFICHE 62 P-06														

CERT.	REF.	357
4/1/85	11/1/85	

Pte de la 45540/00

CERT.	REF.	411
11-12/86	1-1/85	1/2

CODE	COMPTE	EMPLACEMENT - NOM, PROFESSION, RÉSIDENCE						CATEGORIE BÂTIMENT	SCOLAIRE		VALEUR EN DOLLARS			MUNICIPAL	REMARQUES	
		DIV. CAD.	CADASTRE	SUBDIVISION	FRONT	PROFONDEUR	SUPÉRIE		TERR. P. C.	TERRAIN	BÂTISSE	TOTAL				
1001	45540070	LOT MAISONNEUVE														
				PA			3,377.00									
2003			10 188A	1			1,86500									
2002			10 188A	2			1,86500									
2003			10 188A	3			1,86500									
2004			10 188A	4			1,86500									
2005			10 188A	5			1,86500									
2006			10 188A	6			1,86500									
2007			10 188A	7			1,86500									
2008			10 188A	8			1,86500									
2009			10 188A	9			1,86500									
2010			10 188A	10			1,86500									
2011			10 188A	11			1,86500									
2012			10 188A	12			1,86500									
2013			10 F-188A	A			3,37700									
2599							25,77300									
3001																
4201		LA SOCIÉTÉ IMMOBILIÈRE MARATHON														
4601		SUITE 600 PLACE DU CANADA MTL H3B 2N2														
1001	45540080	LOT MAISONNEUVE														
							21,19500									
2001			10 P-188A													
3601																
4201		LA SOCIÉTÉ IMMOBILIÈRE MARATHON														
5701		ATT LA SOCIÉTÉ IMMOBILIÈRE MARATHON														
5702		SUITE 600 PLACE DU CANADA MTL H3B 2N2														
6601		LOCATAIRE TEXACO CANADA														
6620		Propriété sujette à servitude sur terrain voisin desservi														
1001	45540090	LOT MAISONNEUVE														
							24,64400									
2001			10 P-188A	19			1,46200									
2002			10 P-4720				26,10600									
2999																
3001																
4201		LA SOCIÉTÉ IMMOBILIÈRE MARATHON														
4601		SUITE 600 PL DU CANADA MTL H3B 2N2														

45540100.

ANNULÉ CANZ

4201 Ecclesia Life Insurance Company

4601 145 King St. Toronto, Ont. M5H 3T7

5701 Att. Cardinal Limited

5702 2000 Ave. Peel #800 H3A 2W5

F122 (5027) 121235 Og

CERT.	EFF.	352
4/1/75	1/1/75	

4554 0100

CANZ

4201 Ecclesia Life Insurance Company 87%

4601 145 King St. Toronto Ont. M5H 3T7

CANZ

4602 Metropolitan Toronto Police Benefit Fund 8%

4602 City Hall West Tower 16th Fl.

Toronto Ont. M5H 2W1

CANZ

4203 Metropolitan Toronto Pension Plan 8%

5701 Att. Cardinal Limited

5702 2000 Peel #800 H3A 2W5

CERT.	EFF.	370
2-286	2-1-75	

AEB20