

VILLE DE SAINT-LOUIS

ÉGOUTS ET AQUEDUC

**Répartitions des coûts pour
aqueduc**

13 mai 1907 - 22 février 1909

P49/C5,31

*Copie du bureau
répartitions tranchées
parcours finis
29. Ville d'Orléans*

Ville de St Louis

Répartition des remises à être faites par la
Montreal Water and Power Co.

aux propriétaires de la municipalité pour travaux d'excavation
exécutés par eux-ci pour la pose des tuyaux de services d'eau.

Année 1906

Désignation des rues et noms des propriétaires.	Nombres du cadastre		Longueur des tranchées en mesure anglaise		Somme par tranchée de	Montant total de la répartition pour chacune des tranchées de service d'eau.
	N ^o Primitif	N ^o de Sublot	Pieds	Pouces		
<u>Rue St. Laurent.</u>						
J. Berthiaume	47	1			0.20	
E. Charette	11	278	40	0	"	8 00
Davis Ed.	11	219	40	0	"	8 00
J. Paquette	73	partie.	18	8	"	3 73
A. Contant	11	253	40	0	"	8 00
O. Chevalier	{ 72	partie.	40	0	"	8 00
Geo. Therrien	85	-	10	10	"	2 16
A. Tremont	103	partie	10	0	"	2 00
J. B. Belanger	92	-	9	1		1 81
J. H. Olivier	10	21	30	0	"	6 00
<u>Rue St. Dominique</u>						
H. Sabarce	10	439 ^A	30	0		6 00
V. Sedue	10	226	30	0		6 00
Omer Beault	10	{ 238 ^A 238	30	0		6 00
Jos. Larocque	10	237 ^A	30	0		6 00
<u>Rue Hutchison.</u>						
A. Brillon	12.1	35	33	0		6 60
A. Brillon	12.1	36	33	0		6 60
W. H. Howard	12.14	22	30	0		6 00
					\$	90.90

70' de rue

20
12.6
41

a reporter

\$

90.90

Noms des Propriétaires de la Rue	Numéros du cadastre		Front des lots en mesure anglaise		Cours du coût par piéd de front	Montant total de la répartition pour chaque des lots.	
	no Primitif	no de Subd.	Piés	Pouces		\$	¢
<i>repart</i>						\$	¢
J. Marotte	12-11	20	30	0	0.20	6	00
J. D. Vallières	12-1	31	33	0	.	6	60
J. D. Vallières	12-1	32	33	0	.	6	60
G. Maroux	13	{ 23 24	20	0	"	4	00
G. Maroux	13	{ 25 26	20	0	"	4	00
H. H. Grinsdale	13	{ 40 41	20	0	.	4	00
G. Simpson	12-8	30	30	0	.	6	00
<u>Rue Meane.</u>							
J. A. Ducharme	12-10	39	30	0	.	6	00
H. E. Taisment	14	35	33	0	.	6	60
G. Goodbody	12-16	27	30	0	.	6	00
H. Taisment	14	36	33	0	.	6	60
A. Brochu	12-13	10	30	0	.	6	00
C. St. Pierre	12-10	52	30	0	"	6	00
W. H. Creed	12-10	16 1/2 5.	30	0	"	6	00
J. Grigorie	14	84	33	0	.	6	60
A. Thement	14	{ 228 229	33	0	.	6	60
J. Beaulac	14	{ 230 231	33	0	"	6	60
G. T. Booth	12-13	25	30	0	.	6	00
C. David	14	232	33	0	"	6	60
Roch Despatie	14	38	33	0	.	6	60
J. P. Lafond	14	101	33	0	"	6	60
Geo. Martineau	14	{ 203 204	33	0	.	6	60
H. Lafleur	12-10	35	30	0	.	6	00
<u>Rue St. Urbain.</u>							
D. Dufour	11	470 1/2 5	33	0	.	6	60
<i>a reporter</i>						\$	236 10

Noms des Propriétaires de la Rue	Numéros du cadastre		Front des lots en mesures anglaise		Cours du coût par piéd de front	Montant total de la répartition pour chaque des lots.	
	no de Sémitip	no de Subd.	Pieds	Pouces		\$	¢
<i>report</i>							236 10
W. Esframe	11	5141 142	33	0	0.20		6 60
A. Cousineau	11	519 1/2 N	33	0	"		6 60
J. Guay	11	513 1/2 N	33	0	"		6 60
J. J. Boileau	11	484 1/2 N	33	0	"		6 60
Jos. Côté	11	642 1/2 N	33	0	"		6 60
Georges Marois	11	598 1/2 N	33	0	"		6 60
J. E. Roulier	11	463 1/2 N	33	0	"		6 60
Jos. Brisbois	11	567	33	0	"		6 60
Antoine Doffardent	11	594 1/2 S	33	0	"		6 60
J. A. Deslongchamps	11	588	33	0	"		6 60
J. O. Aubin	11	465 1/2 N	33	0	"		6 60
A. Reeves	11	143	33	0	"		6 60
W. Simoges	11	595 1/2 S	33	0	"		6 60
W. Murphy	11	593 1/2 S	33	0	"		6 60
N. Eabreque	11	1210	40	0	"		8 00
J. Robitaille	11	1187	40	0	"		8 00
E. Poliquin	11	461	33	0	"		6 60
<u>Rue Clarke</u>							
J. E. Harley	11	486	33	0	"		6 60
Geo. Bayard	11	451 1/2 S	33	0	"		6 60
A. Durantou	11	104	25	0	"		5 00
J. Wissell	11	361 1/2 N	33	0	"		6 60
R. Charbonneau	11	357	33	0	"		6 60
J. B. N. Simard	11	457 1/2 S	33	0	"		6 60
J. P. Côté	11	354 1/2 N	33	0	"		6 60
Blf. Devillers	11	336 1/2 N	33	0	"		6 60
<i>a reporter</i>							402 30

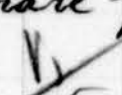
Noms des Propriétaires de la Rue	Numéros du cadastre		Front des lots en mesure anglaise		Cours du côté par mied de front	Montant total de la répartition pour chaque des lots.		
	No Primitif	No de Subd	Pieds	Toises		\$	¢	¢
<i>report</i>						\$	402	30
P. Gagnon	11	384½N	33	0	0.20	6	60	
<u>Stevenne Esplanade</u>								
G. Mochette	11	802	33	0	"	6	60	
M. Desautels	11	906½S	33	0	"	6	60	
Syndicat des Ecoles distric.	11	758	33	0	"	6	60	
Jos. Gratton	11	891½S	33	0	"	6	60	
G. Marcoux	14	144	33	0	"	6	60	
Ch. Gratton	11	900	33	0	"	6	60	
E. Thémont	14	155	33	0	"	6	60	
E. Thémont	14	156	33	0	"	6	60	
E. Thémont	14	157	33	0	"	6	60	
G. Marcoux	14	104 105	33	0	"	6	60	
G. Marcoux	14	106	33	0	"	6	60	
Jos. Jubinville	14	248	33	0	"	6	60	
Adolphe Nouland	11	918½S	33	0	"	6	60	
R. W. Sandlish	11	882½N	33	0	"	6	60	
M. Desautels	11	906½N	33	0	"	6	60	
Edelard Fernand	11	765½N	33	0	"	6	60	
Napoleon Desjardins	11	764½N	33	0	"	6	60	
E. J. Rivet	14	169	33	0	"	6	60	
E. Thémont	14	239 240	33	0	"	6	60	
E. Thémont	14	241 242	33	0	"	6	60	
E. Thémont	14	243 244	33	0	"	6	60	
E. Thémont	14	245 246	33	0	"	6	60	
E. Thémont	14	247	33	0	"	6	60	
G. B. Randall et Co.	14	103	33	0	"	6	60	
<i>à reporter</i>						\$	567	30
						"	15	

Noms des Propriétaires de la Rue	Numéros du cadastre		Front des lots en mesure anglaise		Cours du coût par pied de front	Montant total de la répartition pour chacun des lots							
	no ^o primitif	no ^o de subdiv.	Pieds	Pouces									
					\$	¢	\$	¢					
<i>repart</i>													
<u>Avenue du Parc</u>													567 30
M. Lawrence	12-9	13	40	0	0.20					8	00		
J. H. Mooney	12-6	8	40	0	"					8	00		
J. D. Sangerman	12-14	3	40	0	"					8	00		
<u>Ave. Hôtel de Ville</u>													
J. Rueland	137	288	25	0	"					5	00		
Ernest Pineault	137	219	25	0	"					5	00		
<u>Rue St. Hippolyte.</u>													
E. Brasseur	137	7	25	0	"					5	00		
G. Riopelle	137	69	25	0	"					5	00		
<u>Rue Waverley</u>													
M. et G. Wighton	11	787½S	33	0	"					6	60		
Z. Charbonneau	11	796½N	33	0	"					6	60		
Phileas Lapierre	11	623½S	33	0	"					6	60		
Geo. Poliquin	11	731½S	33	0	"					6	60		
E. Savoie	11	736½S	33	0	"					6	60		
P. Villeneuve	11	749	33	0	"					6	60		
<u>Boulevard St. Joseph.</u>													
J. O. Casavant	137	286	50	0	"					10	00		
J. H. Olivier	14	292	50	0	"					10	00		
J. St. Guilbeault	12-2	7	33	0	"					6	60		
<u>Avenue Cadgrain</u>													
D ^{me} Madeleine Benoit	10	273	30	0	"					8	00		
<i>à reporter</i>													763 50 683 50

Désignation des Rues et Noms des Propriétaires	Numéros du Cadastre		Longueur des tranchées en mètres anglaise		Taux par pied de tranchée	Montant total de la répartition pour chacune des tranchées de service d'eau.
	Nos Primitifs	Nos du Cadastre	Pieds	Pouces		
<i>report</i>						\$ 4683 50
J. Binette	10	272	30	0	0 20	6 00
H. Savoie	10	{ 83 84	30	0	"	6 00
O. Couture	10	1354	30	0	"	6 00
<u>Avenue Laurier</u>						
David David	12.2.	61	40	0	"	8 00
<u>Rue Villeneuve</u>						
Jos. Bernard	11	57	23	0	"	4 60
A. Thémont	14	{ 134 135	33	0	"	6 60
<u>Rue Sanguinet</u>						
G. Estaur	158	partie	22	6	"	4 50
G ^{ra} A. Reid	10	977	25	0	"	5 00
<u>Rue Tavimont</u>						
Tavimont Methodist Church	12.8	40	31	6	"	6 30
Tavimont Methodist Church	12.8	40	31	6	"	6 30
<u>Rue Cadieux</u>						
<u>Napoléon Bonaparte</u>						
<u>Rue Bonnard</u>						
J. M. Duvion	12.17	36 ⁱⁿ				
<u>Avenue Mont Royal</u>						
J. B. Martinian	14	{ 61 62	22	0	"	4 40
<i>à reporter</i>						\$ 827 20
						747 20

Désignation des Rues et Noms des Propriétaires.	Numéros du Cadastré		Longueur des tranchées en mesure anglaise		Taux par pied de tranchée	Montant total de la répartition pour chacune des tranchées de surface d'eau
	N ^{os} Permitifs	N ^{os} du Cadastré	Pieds	Pouces		
<i>report</i> <u>Avenue de Galté.</u>						\$ 747.20
<u>P. Lajoie.</u>	10	97	25	0	0.20	5.00
			<i>Total</i>			\$ 827.20
						747.20

Montréal, le 13 mai 1907.

Préparé par:

 Ingénieur de la Ville de St. Louis.

124

Ville de St. Louis.

Touto des permis delivres en 1906 pour permettre l'ouverture de tranchées dans les rues de la Ville pour la construction de branchements d'égouts.

Date	Nom	Rue	Montant	Statut	N°
Janv 9	J. Ducharme	Ave. St. Louis	47.1	✓	239
29	H. Esbarce	rue St. Dominique	10.439	✓	240
mars 28	H. Brillou	rue Hutchison	12.1.35	✓	242
"	H. Brillou	rue Hutchison	12.1.36	✓	243
"	J. A. Ducharme	Ave. Mance	12.10.39	✓	244
"	D. Dufour	rue St. Urbain	11.470 1/2	✓	245
avril 2	H. E. Hartley	rue Clarke	11.486	✓	246
"	G. McLoche	Ave. Esplanade	11.802	✓	247
"	M. Desautels	Ave. Esplanade	11.906 1/2	✓	248
"	Syndicat des Ecoles	Ave. Esplanade	11.758	✓	249
"	Jos. Gratton	Ave. Esplanade	11.891 1/2	✓	250
"	H. Edue	rue St. Dominique	10.226	✓	251
"	G. Marone	Ave. Esplanade	14.144	✓	252
"	Ch. Gratton	Ave. Esplanade	11.900	✓	253
"	H. Lawrence	Ave. du Parc	12.9.13	✓	254
"	J. Haurteau	Ave. Hotel de Ville	137.288	✓	255
"	E. Thémont	Ave. Esplanade	14.155	✓	256
"	E. Thémont	Ave. Esplanade	14.156	✓	257
"	E. Thémont	Ave. Esplanade	14.157	✓	258
"	E. Prageru	Rue St. Hippolyte	137.7	✓	259
"	Frs. Villeneuve	Rue Warrenton	11.610 1/2	✓	260
"	Geo. Dayord	Rue Clarke	11.451 1/2	✓	261
"	W. Esfrance	Rue St. Urbain	11.141 11.142	✓	263
"	H. Coutincau	Rue St. Urbain	11.519 1/2	✓	265
"	H. E. Tricmont	Ave. Mance	14.35	✓	266
"	E. Charette	Rue St. Laurent	11.298	✓	267
mai 1 ^{er}	J. Guay	Rue St. Urbain	11.513 1/2	✓	268
"	M. W. Wighton	Rue Warrenton	11.787 1/2	✓	270
"	H. Durantou	Rue Clarke	11.104	✓	271

1906

2

mai	3	G. Simpson	rus Hutchison	12.8.30	✓	272
"	7	Z. Charbonneau	rus Waverley	11.796 $\frac{1}{2}$ N.	✓	273
"	12	J. O. Catavent	Boulevard	137.286	✓	274
"	16	G. Gasbody	rus Manse	12.16.27	✓	275
"	17	Ones Brault	rus St. Dominique	10.238 10.238A	✓	276
"	18	J. P. Boileau	rus St. Urbain	11.484N.	✓	277
"		Donat Sanguin	Dufresne	10.47	Information.	278
"	21	H. Sainmont	rus Manse	14.36	✓	279
"	21	Don Mederi Benoit	rus Casgrain	10.273	✓	280
"	23	Jos. Côté	rus St. Urbain	11.642 $\frac{1}{2}$ N.	✓	281
"	29	A. Brochu	rus Manse	12.13.10	✓	282
juin	2	J. H. Olivier	Boulevard	14.292	✓	283
"	4	David Davis	rus Laurier	12.2.61	✓	284
"	8	Philias Papierre	rus Waverley	11.623 $\frac{1}{2}$ S	✓	285
"	16	Georges Marois	rus St. Urbain	11.594 $\frac{1}{2}$ N.	✓	286
"	21	Jos. Briard	rus Villeneuve	11.57	✓	287
"	22	C. St. Denis	rus Manse	12.10.52	✓	288
"	26	W. H. Howard	rus Hutchison	12.14.22	✓	289
"	26	Davis Ed.	rus St. Laurent	11.219	✓	290
"	27	J. E. Roulier	rus St. Urbain	11.463 $\frac{1}{2}$ N.	✓	291
"	28	J. Pinette	rus Casgrain	10.272	✓	292
juillet	3	G. Marois	rus Esplanade	14.104 14.105	✓	293
"	"	G. Marois	rus Esplanade	14.106	✓	294
"	4	A. Riopelle	rus St. Hippolyte	137.69	✓	295
"	6	A. Thémont	rus Villeneuve	14.134 14.135	✓	296
"	"	J. H. Mooney	rus du Parc	12.6.8	✓	297
"	17	J. Paquette	rus St. Laurent	73 parties	✓	299
"	18	J. Maricotte	rus Hutchison	12.11.20	✓	301
"	28	J. Whisell	rus Clarke	11.361 $\frac{1}{2}$ N.	✓	302
"	31	A. Constant	rus St. Laurent	11.253	✓	303
août	1 ^{er}	G. Eaton	rus Sanguinet	158 parties	✓	304
"	6	W. H. Creed	rus Manse	12.10.16 $\frac{1}{2}$ S.	✓	305
"	13	O. Chevalier	rus St. Laurent	72 et 73 parties	✓	306
"	"	H. Favoie	rus Casgrain	10.83 10.84	✓	307
"	14	Ferimont Methodist Church	rus Fairmont	12.8.40	✓	308

P49/C5,31

1 2 3 4 5 6 7 8

1906	août	14	Furimant Northadit - rue Furimont	12-8-40	✓	309
	"	16	J. D. Vallières - rue Hutchison	12-1-31	✓	310
	"	"	J. D. Vallières - rue Hutchison	12-1-32	✓	311
	"	18	D ^{me} N. Reid - rue Sanguinet	10-977	✓	312
	"	21	R. Charbonneau - rue Clarke	11-357	✓	313
	"	27	J. M. Davion - rue St. Urbain	12-17-36	✓	314
	"	28	J. Gregoire - Ave. Manue	14-94	✓	315
	"	29	A. Thémans - Ave. Manue	14-228	✓	316
	"	30	Jos. Jubinville - Ave. Esplanade	14-229	✓	317
	"	"	Jos. Brittboet - rue St. Urbain	14-248	✓	318
	"	31	J. Beaulac - Ave. Manue	11-567	✓	319
	sept	5	J. M. Davion - Rue St. Urbain	14-280	✓	320
	"	8	Geo. Toliquin - Rue Waverley	14-231	✓	321
	"	"	Anthoine Desjardins - Rue St. Urbain	13-10	✓	322
	"	10	G. J. Booth - Rue Manue	11-731½S	✓	323
	"	11	J. A. Deslongchamps - Rue St. Urbain	11-574½S	✓	324
	"	"	Adolphe Noulard - Rue Esplanade	12-13-25	✓	325
	"	12	J. B. N. Simard - Rue Clarke	11-588	✓	326
	"	15	R. W. Gaudlith - Rue Esplanade	11-918½S	✓	327
	"	17	M. Desautels - Rue Esplanade	11-457½S	✓	328
	"	20	J. O. Aubin - Rue St. Urbain	11-882½N	✓	329
	"	26	J. D. Langoin - Ave. du Parc	11-906½N	✓	330
	octob	12	C. David - Ave. Manue	12-14-3	✓	331
	"	2	E. Fauré - rue Waverley	14-232	✓	332
	"	3	O. Contre - Ave. Casgrain	11-736½S	✓	333
	"	4	A. Reeves - rue St. Urbain	10-1354	✓	334
	"	9	H. Simard - rue St. Urbain	11-143	✓	335
	"	"	W. Murphy - rue St. Urbain	11-595½S	✓	336
	"	"	Ernest Fincault - Ave. Hôtel de Ville	11-593½S	✓	337
	"	"	Geo. Therrien - rue St. Laurent	137-219	✓	338
	"	11	Melard Leonard - rue Esplanade	85	✓	339
	"	12	Roch Despoté - Ave. Manue	11-765½N	✓	340
	"	16	Nap. Desjardins - rue Esplanade	14-38	✓	341
	"	"	E. J. Rivet - Ave. Esplanade	11-764½N	✓	342
	"	17	J. B. Martineau - Ave. Mont Royal	14-169	✓	343
	"	"	J. F. Lafond - Ave. Manue	14-61	✓	344
	"	"	H. Corbeil - Ave. Mont Royal	14-62	✓	345
	"	"		14-101	✓	
	"	"		11-9	✓	

Year	Month	Day	Name	Address	Number	Notes	Page
1906	octobre	19	E. Thémont	rue St. Laurent	103/par. V		346
"	"	22	E. Thémont	Ave. Esplanade	{ 14.239 ✓ 14.240 ✓		347
"	"	"	E. Thémont	Ave. Esplanade	{ 14.241 ✓ 14.242 ✓		348
"	"	"	E. Thémont	Ave. Esplanade	{ 14.243 ✓ 14.244 ✓		349
"	"	"	E. Thémont	Ave. Esplanade	{ 14.245 ✓ 14.246 ✓		350
"	"	"	E. Thémont	Ave. Esplanade	14.247 ✓		351
"	"	23	J. B. Belanger	rue St. Laurent	92 ✓		352
"	"	25	Geo. Martineau	Ave. Marie	{ 14.203 ✓ 14.204 ✓		353
"	"	27	G. H. Randall & Co.	Ave. Esplanade	14.103 ✓		354
"	"	29	G. Marceau	rue Hutchison	{ 13.23 ✓ 13.24 ✓		355
"	"	"	G. Marceau	rue Hutchison	{ 13.25 ✓ 13.26 ✓		356
"	"	30	J. P. Côté	rue Clarke	11.354 1/2 N ✓		357
nov.	"	8	H. H. Grindale	rue Hutchison	{ 13.40 ✓ 13.41 ✓		358
"	"	13	M. J. De Villers	rue Clarke	11.336 1/2 N ✓		359
"	"	"	Jos. Villeneuve	rue Waverley	11.749 ✓		360
"	"	15	N. Sabreque	rue St. Urbain	11.1210 ✓		361
"	"	19	H. Lafleur	rue Marie	12.10.35 ✓		362
"	"	21	P. Robitaille	rue St. Urbain	11.1187 ✓		363
"	"	22	P. Gagnon	rue Clarke	11.384 1/2 N ✓		364
"	"	23	P. Payette	Ave. Duquesne	10.47		365
"	"	27	J. H. Olivier	Rue St. Laurent	10.21 ✓		366
décembre	"	3	J. N. Guilbeault	Parlovard	12.2.7 ✓		367
"	"	27	Jos. Larocque	rue St. Dominique	10.237A ✓	Porteur en 1907	368
1907	"	28	G. Soliquini	rue St. Urbain	11.461 ✓	Idem -	369

09 July
1907

3 Juin 1907.

A.F. Vincent, ~~EST~~,
Secrétaire Trésorier
Ville de St. Louis -

Cher Monsieur,

Vous trouverez ci-joint mon état révisé de la liste des répartitions des remises à être faites par la "MONTRÉAL WATER & POWER COMPANY" concernant les tranchées des services privés, ouvertes par les propriétaires.

Bien à vous,

~~Ingénieur~~ Ville de St. Louis -

P49/C5,31

1 2 3 4 5 6 7 8

copie du Bureau

Ch. L.

VILLE DE *St. Louis*

COMTE D'HOCHELAGA, P. Q.

RÉPARTITION ~~des remises à être faites par la~~

Montreal Water & Power Co.
aux propriétaires de la Municipalité pour travaux de réhabilitation réalisés par eux-mêmes pour la ville des Hurons.

RUE *Nance* (de Nord Bernard à Van Horne)

Répartition du coût de l'égout en de de dimensions intérieures, suivant REGLEMENTS Municipaux en vigueur.

NOMS DES PROPRIETAIRES	Nos. du Cadastre		Fronts des lots en mesures anglaises		Taux de la répartition par pied de front	Montant de la répartition pour chacun des lots ou parties de lots.	REMARQUES
	Nos. Primitifs	Nos. de Subd.	Pieds	Pouces			
<u><i>Côté Est.</i></u>							
	12	19-3p.	19	0	0.15	2.85	
	"	"-4	50	0	"	7.50	
	"	"-5	50	0	"	7.50	
	"	"-6	50	0	"	7.50	
	"	"-7	50	0	"	7.50	
	"	"-8	50	0	"	7.50	
	"	"-9	50	0	"	7.50	
	"	"-10	50	0	"	7.50	
	"	"-11	50	0	"	7.50	
	"	"-12	50	0	"	7.50	
	"	"-13	50	0	"	7.50	
	"	"-14	50	0	"	7.50	
	"	"-15	50	0	"	7.50	
	"	"-16	50	0	"	7.50	
	"	"-17	50	0	"	7.50	
	"	"-18	9	0	"	1.35	
	"	20.11	41	0	"	6.15	
<i>à reporter</i>			769	0		115.35	

Rue Morance (suite)

NOMS DES PROPRIETAIRES	Nos. du Cadastre		Fronts des lots en mesures anglaises		Taux de la répartition par pied de front	Montant de la répartition pour chacun des lots ou parties de lots.	REMARQUES
	Nos. Primitifs	Nos. de Subd.	Pieds	Pouces			
<i>reporter</i>			769	0		\$ 115 36	
	12	20.2	9	0	<i>0.15</i>	1 35	
	"	22.1	41	0	"	6 15	
	"	"-2	50	0	"	7 50	
	"	"-3	50	0	"	7 50	
	"	"-4	50	0	"	7 50	
	"	"-5	50	0	"	7 50	
	"	"-6	50	0	"	7 50	
	"	"-7	50	0	"	7 50	
	"	"-8	50	0	"	7 50	
	"	"-9	50	0	"	7 50	
	"	"-10	50	0	"	7 50	
<u>Rue Van Horne</u>							
<u>Côté' Ouest</u>							
	12	19.37	50	0	"	7 50	
	"	"-36	50	0	"	7 50	
	"	"-35	50	0	"	7 50	
	"	"-34	50	0	"	7 50	
	"	"-33	50	0	"	7 50	
	"	"-32	50	0	"	7 50	
	"	"-31	50	0	"	7 50	
	"	"-30	50	0	"	7 50	
	"	"-29	50	0	"	7 50	
	"	"-28	50	0	"	7 50	
	"	"-27	50	0	"	7 50	
	"	"-26	50	0	"	7 50	
	"	"-25	50	0	"	7 50	
<i>a reporter</i>			1919	0		\$ 287 85	

Rue Maance (suite)

NOMS DES PROPRIETAIRES	Nos. du Cadastre		Fronts des lots en mesures anglaises		Taux de la répartition par pied de front	Montant de la répartition pour chacun des lots ou parties de lots.	REMARQUES
	Nos. Primitifs	Nos. de Subd.	Pieds	Pouces			
<i>reports</i>			1919	0		\$ 287 85	
	12	19-24	50	0	0.15	7 50	
	"	"-23	50	0		7 50	
	"	"-22	50	0		7 50	
	"	"-21	50	0		7 50	
	"	"-20	9	0		1 35	
	"	20-4	41	0		6 15	
	"	"-5	9	0		1 35	
	"	22-21	41	0		6 15	
	"	"-20	50	0		7 50	
	"	"-19	50	0		7 50	
	"	"-18	50	0		7 50	
	"	"-17	50	0		7 50	
	"	"-16	50	0		7 50	
	"	"-15	50	0		7 50	
	"	"-14	50	0		7 50	
	"	"-13	50	0		7 50	
<i>Avenue Van Horne</i>							
<i>Totaux</i>			2619	0		\$ 392 85	

Montreal, le 1^{er} août 1907

J. J. J. J.
Ingénieur de la Ville de St. Louis

Copie du bureau

VILLE DE St. Louis.

COMTE D'HOCHELAGA, P. Q.

RÉPARTITION ^{des remises à lui faites par la} ~~DE LA VILLE~~ ~~DE LA VILLE~~

Montreal Water & Power Co.

aux propriétaires de la Municipalité pour travaux d'excavation exécutés par eux et pour la pose des tuyaux.

RUE *St. Urbain* (de *Nord Bernard* à *Touffignesse*)
à *Nord Touffignesse* à *Nord St. Urbain*

Répartition du coût de l'égout en _____ de _____ de dimensions intérieures, suivant ~~REGLLEMENTS~~ Municipaux en vigueur.

NOMS DES PROPRIETAIRES	Nos. du Cadastre		Fronts des lots en mesures anglaises		Taux de la répartition par pied de front	Montant de la répartition pour chacun des lots ou parties de lots.	REMARQUES
	Nos. Primitifs	Nos. de Subd.	Pieds	Pouces			
<i>I. de Nord Bernard à Touffignesse Côté Est.</i>	11	546p.	45	0	0.15	6 75	
	"	547	50	0	"	7 50	
	"	548	50	0	"	7 50	
	"	549	50	0	"	7 50	
	"	550	50	0	"	7 50	
	"	551	50	0	"	7 50	
	"	552	50	0	"	7 50	
	"	553	50	0	"	7 50	
	"	554	50	0	"	7 50	
	"	555	50	0	"	7 50	
	"	556	50	0	"	7 50	
	"	557	50	0	"	7 50	
	"	558	50	0	"	7 50	
	"	559	50	0	"	7 50	
"	560	50	0	"	7 50		
"	561	50	0	"	7 50		
"	562	110	0	"	16 50		
<i>à reporter</i>			905	0		135 75	

Rue St. Urbain (Saints?)

NOMS DES PROPRIETAIRES	Nos. du Cadastre		Fronts des lots en mesures anglaises		Taux de la répartition par pied de front	Montant de la répartition pour chacun des lots ou parties de lots.		REMARQUES
	Nos. Primitifs	Nos. de Subd.	Pieds	Pouces				
<i>reports</i> <u>Avenue Van Horne.</u>			905	0		135	75	
	11	412	50	0	0.15	7	50	
<u>Chemin de fer</u>			121	6		18	23	
	11	1075	484	0		72	60	
<u>Chemin de fer</u>								
	11	1076.25	55	0		8	25	
<u>Avenue du Pacifique.</u>								
<u>Côté Ouest.</u>								
	11	671 p.	45	0		6	75	
	"	672	50	0		7	50	
	"	673	50	0		7	50	
	"	674	50	0		7	50	
	"	675	50	0		7	50	
	"	676	50	0		7	50	
	"	677	50	0		7	50	
	"	678	50	0		7	50	
	"	679	50	0		7	50	
	"	680	50	0		7	50	
	"	681	50	0		7	50	
	"	682	50	0		7	50	
	"	683	50	0		7	50	
	"	684	50	0		7	50	
	"	685	50	0		7	50	
	"	686	50	0		7	50	
	"	687	50	0		7	50	
	"	688	50	0		7	50	
	"	689	50	0		7	50	
	"	690	20	0		3	00	
<u>Avenue Van Horne</u> <i>à reporter</i>			2580	6		387	08	

P49/C5,31



Rue St. Urbain (suite)

NOMS DES PROPRIETAIRES	Nos. du Cadastre		Fronts des lots en mesures anglaises		Taux de la répartition par pied de front	Montant de la répartition pour chacun des lots ou parties de lots.	REMARQUES
	Nos. Primitifs	Nos. de Subd.	Pieds	Pouces			
			2580	6	"	\$ 387 08	
<i>reports</i>							
<u>Chemins de fer</u> <u>Ruelle</u>	11	716	54	0	0 15	8 10	
			121	6	"	18 22	
<u>Chemins de fer</u> <u>Avenue du Pacifique</u>	11	1038	110	0	"	16 50	
	"	1039	50	0	"	7 50	
	"	1040	50	0	"	7 50	
	"	1041	50	0	"	7 50	
	"	1042	50	0	"	7 50	
	"	1043	50	0	"	7 50	
	"	1044	50	0	"	7 50	
	"	1045	50	0	"	7 50	
	"	1046	50	0	"	7 50	
	"	1057	268	0	"	40 20	
		<u>Totaux</u>	3534	0	"	530 10	
<hr/>							
<u>II. de Nord Pacifique</u> <u>a Sud Atlantique.</u> <u>Côte Est.</u>							
	11	1079	48	0	"	7 20	
	"	1080	50	0	"	7 50	
	"	1081	50	0	"	7 50	
	"	1082	50	0	"	7 50	
	"	1083	50	0	"	7 50	
	"	1084	50	0	"	7 50	
	"	1085	50	0	"	7 50	
	"	1086	50	0	"	7 50	
	"	1087	50	0	"	7 50	
	"	1088	50	0	"	7 50	
			<u>4032</u>	<u>0</u>		<u>604 80</u>	
<i>a reporter</i>							

Rue St. Urbain (suite)

46

NOMS DES PROPRIETAIRES	Nos. du Cadastre		Fronts des lots en mesures anglaises		Taux de la répartition par pied de front	Montant de la répartition pour chacun des lots ou parties de lots.	REMARQUES
	Nos. Primitifs	Nos. de Subd.	Pieds	Pouces			
			4032	0	"	604 80	
<i>reports</i>							
	11.1060.	22p.	98	0	0.15	14 70	
	" "	21	50	0	"	7 50	
	" "	20	25	0	"	3 75	
	" "	19	25	0	"	3 75	
<i>Ruelle</i>							
	11.1060	16	25	0	"	3 75	
	" "	15	25	0	"	3 75	
	" "	14	25	0	"	3 75	
	" "	13	25	0	"	3 75	
	" "	12	25	0	"	3 75	
	" "	11	25	0	"	3 75	
	" "	10	25	0	"	3 75	
	" "	9	25	0	"	3 75	
	" "	8	25	0	"	3 75	
	" "	7	25	0	"	3 75	
	" "	6	25	0	"	3 75	
	" "	5	25	0	"	3 75	
	" "	4	25	0	"	3 75	
	" "	3	25	0	"	3 75	
	11.1072	2	20	0	"	3 00	
	" "	1	30	0	"	4 50	
	11.1071	2	25	0	"	3 75	
	" "	1	25	0	"	3 75	
	11.1070	2p.	1	0	"	0 15	
<i>Totaux</i>			4681	0		702 15	

Montreal le 1^{er} août 1907

Préparé par:
 Ingénieur de la Ville de Montréal

Copie du Bureau

VILLE DE St. Louis

M. J.

COMTE D'HOCHELAGA, P. Q.

des remises à être faites par la
RÉPARTITION ~~DU CÔTÉ DES EGOUTS DE LA VILLE.~~

"Municipal Water & Power Co."

aux propriétaires de la Municipalité pour travaux de excavation exécutés par eux-ci
pour la pose des égouts.

RUE Van Horne (de St. Laurent à Messine)

Répartition du coût de l'égout en de dimensions intérieures,
suivant ~~REGLLEMENTS Municipaux en vigueur.~~

NOMS DES PROPRIETAIRES	Nos. du Cadastre		Fronts des lots en mesures anglaises		Taux de la répartition par pied de front	Montant de la répartition pour chacun des lots ou parties de lots.	REMARQUES
	Nos. Primitifs	Nos. de Subd.	Pieds	Pouces			
<u>Côté Nord.</u>							
	11	330	86	6	\$ 0.15	\$ 12 97	
	"	331	86	6	"	12 98	
	"	406	107	8	"	16 15	
	"	407	85	0	"	12 75	
	"	408	85	0	"	12 75	
	"	409	69	4	"	10 40	
	"	410	69	4	"	10 40	
	"	411	69	4	"	10 40	
	"	412	69	4	"	10 40	
<u>Rue St. Urbain.</u>							
	11	716	57	9	"	8 60	
	"	717	57	9	"	8 60	
	"	718	57	9	"	8 60	
	"	719	57	9	"	8 67	
	"	720	55	0	"	8 25	
	"	721	53	0	"	7 75	
			1067	0		\$ 160 05	
<i>à reporter</i>							

Rue Van Horne (suite)

NOMS DES PROPRIETAIRES	Nos. du Cadastre		Fronts des lots en mesures anglaises		Taux de la répartition par pied de front	Montant de la répartition pour chacun des lots ou parties de lots.	REMARQUES
	Nos. Primitifs	Nos. de Subd.	Pieds	Pouces			
<u>Reports</u>			1067	0		\$ 160 05	
	11	722	52	8	0.16	7 90	
	"	723	52	8	"	7 90	
	"	724	52	8	"	7 90	
	"	949	52	8	"	7 90	
	"	950	52	8	"	7 90	
	"	951	41	4	"	6 20	
	"	952	36	3	"	5 44	
	12	22.76	55	0	"	8 25	
	12	22.75	60	0	"	9 00	
<u>Rue Nance</u>							
<u>Côté Sud</u>							
	11	326	29	3	"	4 39	
	"	327	29	3	"	4 38	
	"	328	103	0	"	15 45	
<u>Ruelle</u>							
	11	402	48	6	"	7 28	
	"	403	63	0	"	9 45	
<u>Rue Clarke</u>							
	11	542	70	3	"	10 54	
<u>Ruelle</u>							
	11	562	88	8	"	13 30	
<u>Rue St. Urbain</u>							
	11	690	65	7	"	9 84	
<u>Ruelle</u>							
	11	714	53	5	"	8 01	
<u>Rue Waverley</u>							
	11	846	46	4	"	6 95	
<u>Ruelle</u>							
a reporter			2120	2		\$ 318 03	

Rue Van Horne (suite)

NOMS DES PROPRIETAIRES	Nos. du Cadastre		Fronts des lots en mesures anglaises		Taux de la répartition par pied de front	Montant de la répartition pour chacun des lots ou parties de lots.	REMARQUES
	Nos. Primitifs	Nos. de Subd.	Pieds	Pouces			
<i>Reports</i>			2120	2		\$ 318 03	
	11	872	46	4	0.15	6 95	
<u>Rue St. Georges</u>							
	11	947	55	6	"	8 32	
	12	22.9	55	0	"	8 25	
<u>Rue Marie</u>							
<i>Totaux</i>			2277	0		\$ 341 55	

Montreal, le 1^{er} août 1907

Préparé par:
Ingénieur de la Ville de St. Louis.

copie du Bureau

VILLE DE St. Louis.

COMTE D'HOCHELAGA, P. Q.

RÉPARTITION ~~DU COÛT DES ÉGOUTS DE LA VILLE~~

des remises à être faites par la
"Montreal Water & Power Co."
aux propriétaires de la Municipalité pour travaux d'excavation exécutés par eux-ci
pour le compte des égouts.
 RUE Comte (de 1^{er} St. Laurent à Casgrain -
 de 2^o De Gagné à Sanguinet.)

Répartition du coût de l'égout en _____ de _____ de dimensions intérieures,
 suivant ~~REGLLEMENTS Municipaux en vigueur.~~

NOMS DES PROPRIETAIRES	Nos. du Cadastre		Fronts des lots en mesures anglaises		Taux de la répartition par pied de front	Montant de la répartition pour chacun des lots ou parties de lots.	REMARQUES
	Nos. Primitifs	Nos. de Subd.	Pieds	Pouces			
<u>I. de St. Laurent à Casgrain.</u> <u>Côté Nord</u>	10	746.1	60	0	0.15	9 10	
	"	747.1					
	"	748.1					
	"	749.1					
	"	750.1					
<u>Ruelle</u>	10	751.1	50	0	0.15	7 50	
	"	752.1					
	"	753.1					
	"	754.1					
<u>Rue St. Dominique</u>	10	820.4	38	0	"	5 70	
	"	821.4					
<u>Ruelle</u>	10	822.4	38	0	"	5 70	
	"	823.4					
<u>Rue Casgrain</u> à reporter			186	0		27 90	

Rue Comte (suite)

NOMS DES PROPRIETAIRES	Nos. du Cadastre		Fronts des lots en mesures anglaises		Taux de la répartition par pied de front	Montant de la répartition pour chacun des lots ou parties de lots.	REMARQUES
	Nos. Primitifs	Nos. de Subd.	Pieds	Pouces			
<i>reporté.</i> <u>Côté Sud</u>			186	0		27 90	
	10	744	26	0	0.15	3 90	
	"	743	26	0	"	3 90	
	"	742	26	0	"	3 90	
	"	741	25	0	"	3 75	
	"	740	25	0	"	3 75	
	"	739	25	0	"	3 75	
	"	738	25	0	"	3 75	
	"	737	26	0	"	3 90	
	"	736	26	0	"	3 90	
<u>Rue St. Dominique</u>							
	343	49	24	0	"	3 60	
	"	48	24	0	"	3 60	
	"	47	24	0	"	3 60	
	"	46	24	0	"	3 60	
	"	45	24	0	"	3 60	
	"	44	24	0	"	3 60	
	"	43	24	0	"	3 60	
<u>II. de De Gaspé à Tanguet.</u> <u>Côté Nord</u>							
	10	906	23	0	"	3 45	
	"	906A	23	0	"	3 45	
	"	907	23	0	"	3 45	
	"	907A	22	0	"	3 30	
	"	908	23	0	"	3 45	
	"	908A	23	0	"	3 45	
	"	909	23	0	"	3 45	
<i>a' reporter</i>			744	0		111 60	

Rue Comte (suite)

NOMS DES PROPRIETAIRES	Nos. du Cadastre		Fronts des lots en mesures anglaises		Taux de la répartition par pied de front	Montant de la répartition pour chacun des lots ou parties de lots.	REMARQUES
	Nos. Primitifs	Nos. de Subd.	Pieds	Pouces			
<u>Rue Alma</u> ^{reports}			744	0		111 60	
	10	949	35	0	0.15	5 25	
	"	968	35	5	"	5 31	
<u>Rue Sanguinet</u>							
<u>Côté Sud.</u>							
	10	650	23	0	"	3 45	
	"	649A	23	0	"	3 45	
	"	649	23	0	"	3 45	
	"	648A	22	0	"	3 30	
	"	648	23	0	"	3 45	
	"	647A	23	0	"	3 45	
	"	647	23	0	"	3 45	
<u>Rue Alma</u>							
	10	609	35	0	"	5 25	
	"	587	35	6	"	5 33	
<u>Rue Sanguinet</u>							
<u>Totals</u>			1044	11		156 74	

Montreal, le 1^{er} août 1907.

Préparé par:
Ingénieur de la Ville de St. Louis

Copie du Bureau

VILLE DE St. Louis

COMTE D'HOCHELAGA, P. Q.

RÉPARTITION ~~des remises et des taxes faites par la~~ ~~VILLE~~

"Montreal Water & Power Co."
aux propriétaires de la Municipalité pour travaux d'entretien exécutés par eux-ci
pour la fosse des tuyaux.
 RUE St. Zotique (de St. Laurent à Cabram.)

Répartition du coût de l'égout en _____ de _____ de dimensions intérieures,
 suivant ~~REGLEMENTS Municipaux en vigueur.~~

NOMS DES PROPRIETAIRES	Nos. du Cadastre		Fronts des lots en mesures anglaises		Taux de la répartition par pied de front	Montant de la répartition pour chacun des lots ou parties de lots.	REMARQUES
	Nos. Primitifs	Nos. de Subd.	Pieds	Pouces			
<u>Côté Nord.</u>							
	10	1584	24	0	\$ 0.15	\$ 3 60	
	"	1585	24	0	"	3 60	
	"	1586	24	0	"	3 60	
	"	1587	25	0	"	3 75	
	"	1588	25	0	"	3 75	
	"	1589	25	0	"	3 75	
	"	1590	25	0	"	3 75	
	"	1591	24	0	"	3 60	
	"	1592	24	0	"	3 60	
<u>Rue St. Dominique</u>							
	10	1630	24	0	"	3 60	
	"	1631	24	0	"	3 60	
	"	1632	24	0	"	3 60	
	"	1633	24	0	"	3 60	
	"	1634	24	0	"	3 60	
	"	1635	24	0	"	3 60	
<i>à reporter</i>			364	0		\$ 54 60	

Rue St. Zotique (suite)

NOMS DES PROPRIETAIRES	Nos. du Cadastre		Fronts des lots en mesures anglaises		Taux de la répartition par pied de front	Montant de la répartition pour chacun des lots ou parties de lots.	REMARQUES
	Nos. Primitifs	Nos. de Subd.	Pieds	Pouces			
<i>reports</i>			364	0		\$ 54 60	
	10	1636	24	0	0.15	3 60	
<i>Rue Cadgram</i>							
<i>Côté Sud.</i>							
	10	1276	24	0	"	3 60	
	"	1277	24	0	"	3 60	
	"	1278	24	0	"	3 60	
	"	1279	25	0	"	3 75	
	"	1280	25	0	"	3 75	
	"	1281	25	0	"	3 75	
	"	1282	25	0	"	3 75	
	"	1283	24	0	"	3 60	
	"	1284	24	0	"	3 60	
<i>Rue St. Dominique</i>							
	10	1356	24	0	"	3 60	
	"	1357	24	0	"	3 60	
	"	1358	24	0	"	3 60	
	"	1359	24	0	"	3 60	
	"	1360	24	0	"	3 60	
	"	1361	24	0	"	3 60	
	"	1362	24	0	"	3 60	
<i>Totaux</i>			776	0		\$ 116 40	
<i>Montreal, le 1^{er} août 1907</i>							
							<i>Préparé par :</i>
							<i>Ingénieur de la Ville de St. Louis.</i>

Copie du Bureau

VILLE DE St. Louis.

OK. L.

COMTE D'HOCHELAGA, P. Q.

RÉPARTITION ~~des taxes~~ *des taxes à être faites par la*
Montreal Water and Power Co.
 aux propriétaires de la municipalité pour travaux d'excavation
 exécutés par ceux-ci pour la pose des tuyaux.
 RUE Suzanne (de St. Laurent à Salma)

Répartition du coût de l'égout en ~~de~~ de dimensions intérieures,
 suivant ~~REGLLEMENTS Municipaux en vigueur.~~

NOMS DES PROPRIETAIRES	Nos. du Cadastre		Fronts des lots en mesures anglaises		Taux de la répartition par pied de front	Montant de la répartition pour chacun des lots ou parties de lots.	REMARQUES
	Nos. Primitifs	Nos. de Subd.	Pieds	Pouces			
<u>Côté Nord</u>							
	10	1829	24	0	0.15	3 60	
	"	1828	24	0	"	3 60	
	"	1827	24	0	"	3 60	
	"	1826	25	0	"	3 75	
	"	1825	25	0	"	3 75	
	"	1824	25	0	"	3 75	
	"	1823	25	0	"	3 75	
	"	1822	24	0	"	3 60	
	"	1821	24	0	"	3 60	
<u>Rue St. Dominique</u>							
	10	2098	55	0	"	8 25	
<u>Ruelle</u>							
	10	2096	23	0	"	3 45	
	"	2095	23	0	"	3 45	
	"	2094	23	0	"	3 45	
	"	2093	23	0	"	3 45	
	"	2092	23	0	"	3 45	
<i>à reporter</i>			390	0		58 50	

Rue Suzanne (suite)

NOMS DES PROPRIETAIRES	Nos. du Cadastre		Fronts des lots en mesures anglaises		Taux de la répartition par pied de front	Montant de la répartition pour chacun des lots ou parties de lots.	REMARQUES
	Nos. Primitifs	Nos. de Subd.	Pieds	Pouces			
<i>reports</i>			390	0		\$ 58 50	
	10	2091	22	0	0.15	3 30	
	"	2090	22	0	"	3 30	
	"	2089	22	0	"	3 30	
	"	2088	22	0	"	3 30	
	"	2087	22	0	"	3 30	
	"	2086	22	0	"	3 30	
	"	2085	22	0	"	3 30	
	"	2084	23	0	"	3 45	
	"	2083	23	0	"	3 45	
	"	2082	23	0	"	3 45	
	"	2081	23	0	"	3 45	
	"	2080	23	0	"	3 45	
	"	2079	22	0	"	3 30	
	"	2078	22	0	"	3 30	
	"	2077	22	0	"	3 30	
	"	2076	22	0	"	3 30	
	"	2075	22	0	"	3 30	
	"	2074p.	10	0	"	1 50	
<u>Côte' Sud.</u>							
	10	1620	24	0	"	3 60	
	"	1621	24	0	"	3 60	
	"	1622	24	0	"	3 60	
	"	1623	25	0	"	3 75	
	"	1624	25	0	"	3 75	
	"	1625	25	0	"	3 75	
	"	1626	25	0	"	3 75	
	"	1627	24	0	"	3 60	
	"	1628	24	0	"	3 60	
<i>a reporter</i>			999	0		\$149 85	

P49/C5,31




3

Rue Suzanne (suite)

NOMS DES PROPRIETAIRES	Nos. du Cadastre		Fronts des lots en mesures anglaises		Taux de la répartition par pied de front	Montant de la répartition pour chacun des lots ou parties de lots.	REMARQUES
	Nos. Primitifs	Nos. de Subd.	Pieds	Pouces			
<i>reports</i> Rue St. Dominique			999	0		149 85	
	10	1664	24	0	0.15	3 60	
	"	1665	24	0	"	3 60	
	"	1666	24	0	"	3 60	
	"	1667	24	0	"	3 60	
	"	1668	24	0	"	3 60	
	"	1669	24	0	"	3 60	
	"	1670	24	0	"	3 60	
 Rue Cartier							
	10	1706	24	0	"	3 60	
	"	1707	24	0	"	3 60	
	"	1708	23	0	"	3 45	
	"	1709	23	0	"	3 45	
	"	1710	23	0	"	3 45	
	"	1711	23	0	"	3 45	
	"	1712	24	0	"	3 60	
 Rue De Gaspe							
	10	1748	23	0	"	3 45	
	"	1749	23	0	"	3 45	
	"	1750	23	0	"	3 45	
	"	1751	22	0	"	3 30	
	"	1752	23	0	"	3 45	
	"	1753	23	0	"	3 45	
	"	1754	23	0	"	3 45	
 Totaux			1491	0		223 65	

Montreal, le 1^{er} août 1907.

Préparé par:

 Ingénieur de la Ville de St. Louis.

Copie du Bureau

VILLE DE St. Louis

COMTE D'HOCHELAGA, P. Q.

RÉPARTITION ~~des remises à être faites par la~~
des remises à être faites par la
"Montreal Water and Power Co."
aux propriétaires de la Municipalité pour travaux d'excavation
exécutés par ceux-ci pour la pose des tuyaux
RUE Buller (de St. Laurent à l'extrémité Est de la rue.)

Répartition du coût de l'égout en _____ de _____ de dimensions intérieures,
suivant ~~REGLLEMENTS Municipaux en vigueur~~

NOMS DES PROPRIETAIRES	Nos. du Cadastre		Fronts des lots en mesures anglaises		Taux de la répartition par pied de front	Montant de la répartition pour chacun des lots ou parties de lots.	REMARQUES
	Nos. Primitifs	Nos. de Subd.	Pieds	Pouces			
<u>Côté Nord</u>							
	10	1151	55	0	\$ 0.15	\$ 8 25	
<u>Ruelle</u>							
	10	1142	50	0	"	7 50	
<u>Rue St. Dominique</u>							
	10	1133	55	0	"	8 25	
<u>Ruelle</u>							
	10	1101	25	0	"	3 75	
	"	1100	25	0	"	3 75	
	"	1099	25	0	"	3 75	
	"	1098	25	0	"	3 75	
	"	1097	25	0	"	3 75	
	"	1096	25	0	"	3 75	
	"	1095	25	0	"	3 75	
	"	1094	25	0	"	3 75	
	"	1093	25	0	"	3 75	
	"	1092	25	0	"	3 75	
	"	1091	25	0	"	3 75	
	"	1090	25	0	"	3 75	
<i>a reporter</i>			460	0		\$ 69 00	

P49/C5,31

1 2 3 4 5 6 7 8

Rue Buller (suite)

NOMS DES PROPRIETAIRES	Nos. du Cadastre		Fronts des lots en mesures anglaises		Taux de la répartition par pied de front	Montant de la répartition pour chacun des lots ou parties de lots.	REMARQUES
	Nos. Primitifs	Nos. de Subd.	Pieds	Pouces			
<i>Reports</i>	10		460	0		\$ 69 00	
	10	1089	25	0	0.15	3 75	
	.	1088	25	0	"	3 75	
	.	1087	25	0	"	3 75	
	.	1086	25	0	"	3 75	
	.	1085	25	0	"	3 75	
	.	1084	25	0	"	3 75	
	.	1083	25	0	"	3 75	
	.	1082	25	0	"	3 75	
	.	1081	25	0	"	3 75	
	.	1080	25	0	"	3 75	
	.	1079	25	0	"	3 75	
	.	1078	25	0	"	3 75	
	.	1077	25	0	"	3 75	
	.	1076	25	0	"	3 75	
	.	1075	25	0	"	3 75	
	.	1074	25	0	"	3 75	
	.	1073	25	0	"	3 75	
<u>Côté Sud</u>							
	10	1071	55	0	"	8 25	
<u>Ruelle</u>							
	10	1066	50	0	"	7 50	
<u>Rue St. Dominique</u>							
	10	1061	55	0	"	8 25	
<u>Ruelle</u>							
	10	2129	25	0	"	3 75	
	.	2128	25	0	"	3 75	
	.	2127	25	0	"	3 75	
	.	2126	25	0	"	3 75	
<i>a reporter</i>			1145	0		\$ 171 75	

P49/C5,31

3 2

1 2 3 4 5 6 7 8

Rue Buller (suite)

NOMS DES PROPRIETAIRES	Nos. du Cadastre		Fronts des lots en mesures anglaises		Taux de la répartition par pied de front	Montant de la répartition pour chacun des lots ou parties de lots.	REMARQUES
	Nos. Primitifs	Nos. de Subd.	Pieds	Pouces			
<i>Reports</i>			1145	0		\$ 171 75	
	10	2125	25	0	0.15	3 75	
	"	2124	25	0	"	3 75	
	"	2123	25	0	"	3 75	
	"	2122	25	0	"	3 75	
	"	2121	25	0	"	3 75	
	"	2120	25	0	"	3 75	
	"	2119	25	0	"	3 75	
	"	2118	25	0	"	3 75	
	"	2117	25	0	"	3 75	
	"	2116	25	0	"	3 75	
	"	2115	25	0	"	3 75	
	"	2114	25	0	"	3 75	
	"	2113	25	0	"	3 75	
	"	2112	25	0	"	3 75	
	"	2111	25	0	"	3 75	
	"	2110	25	0	"	3 75	
	"	2109	25	0	"	3 75	
	"	2108	25	0	"	3 75	
	"	2107	25	0	"	3 75	
	"	2106	25	0	"	3 75	
	"	2105	25	0	"	3 75	
	"	2104	25	0	"	3 75	
	"	2103	25	0	"	3 75	
	"	1029	25	0	"	3 75	
	"	1028	25	0	"	3 75	
<i>Totale</i>			1170	0		\$ 265 50	

Montreal, le 1^{er} août 1907

Préparé par :

[Signature]
Ingénieur de la Ville de St. Louis.

Copie du Bureau

VILLE DE St. Louis,

OK. [Signature]

COMTE D'HOCHELAGA, P. Q.

RÉPARTITION ~~des propriétés de la Ville~~ *des sommes à être faites par la "Montreal Water and Power Co"*

aux propriétaires de la Municipalité pour travaux d'excavation exécutés par eux-ci pour la pose des tuyaux - RUE Marcel (debt. Laurant à extrémité Est de la rue)

Répartition du coût de l'égout en de de dimensions intérieures, suivant ~~REGLLEMENTS Municipaux en vigueur.~~

NOMS DES PROPRIETAIRES	Nos. du Cadastre		Fronts des lots en mesures anglaises		Taux de la répartition par pied de front	Montant de la répartition pour chacun des lots ou parties de lots.	REMARQUES
	Nos. Primitifs	Nos. de Subd.	Pieds	Pouces			
<u>Côté Nord</u>							
	10	1200	55	0	\$ 0.15	\$ 8 25	
<u>Ruelle</u>							
	10	1195	50	0	"	7 50	
<u>Rue St. Dominique</u>							
	10	1190	55	0	"	8 25	
<u>Ruelle</u>							
	10	1188	25	0	"	3 75	
	"	1187	25	0	"	3 75	
	"	1186	25	0	"	3 75	
	"	1185	25	0	"	3 75	
	"	1184	25	0	"	3 75	
	"	1183	25	0	"	3 75	
	"	1182	25	0	"	3 75	
	"	1181	25	0	"	3 75	
	"	1180	25	0	"	3 75	
	"	1179	25	0	"	3 75	
	"	1178	25	0	"	3 75	
<i>a reporter</i>			435	0		\$ 65 25	

P49/C5,31



Rue Marcell (suite)

NOMS DES PROPRIETAIRES	Nos. du Cadastre		Fronts des lots en mesures anglaises		Taux de la répartition par pied de front	Montant de la répartition pour chacun des lots ou parties de lots.	REMARQUES
	Nos. Primitifs	Nos. de Subd.	Pieds	Pouces			
<i>Reporté</i>			435	0		65 25	
	10	1177	25	0	0.15	3 75	
	"	1176	25	0	"	3 75	
	"	1175	25	0	"	3 75	
	"	1174	25	0	"	3 75	
	"	1173	25	0	"	3 75	
	"	1172	25	0	"	3 75	
	"	1171	25	0	"	3 75	
	"	1170	25	0	"	3 75	
	"	1169	25	0	"	3 75	
	"	1168	25	0	"	3 75	
	"	1167	25	0	"	3 75	
	"	1166	25	0	"	3 75	
	"	1165	25	0	"	3 75	
	"	1164	25	0	"	3 75	
	"	1163	25	0	"	3 75	
	"	1162	25	0	"	3 75	
	"	1161	25	0	"	3 75	
	"	1160	25	0	"	3 75	
<u><i>Côté Sud</i></u>							
	10	1158	55	0	"	8 25	
<u><i>Ruelle</i></u>							
	10	1149	50	0	"	7 50	
<u><i>Rue St. Dominique</i></u>							
	10	1140	55	0	"	8 25	
<u><i>Ruelle</i></u>							
	10	1131	25	0	"	3 75	
	"	1130	25	0	"	3 75	
<i>a reporter</i>			1045	0		164 25	

Rue Marcell (suite)

NOMS DES PROPRIETAIRES	Nos. du Cadastre		Fronts des lots en mesures anglaises		Taux de la répartition par pied de front	Montant de la répartition pour chacun des lots ou parties de lots.	REMARQUES
	Nos. Primitifs	Nos. de Subd.	Pieds	Pouces			
<i>Reparts</i>			1095			164 25	
	10	1129	25	0	0.15	3 75	
	"	1128	25	0	"	3 75	
	"	1127	25	0	"	3 75	
	"	1126	25	0	"	3 75	
	"	1125	25	0	"	3 75	
	"	1124	25	0	"	3 75	
	"	1123	25	0	"	3 75	
	"	1122	25	0	"	3 75	
	"	1121	25	0	"	3 75	
	"	1120	25	0	"	3 75	
	"	1119	25	0	"	3 75	
	"	1118	25	0	"	3 75	
	"	1117	25	0	"	3 75	
	"	1116	25	0	"	3 75	
	"	1115	25	0	"	3 75	
	"	1114	25	0	"	3 75	
	"	1113	25	0	"	3 75	
	"	1112	25	0	"	3 75	
	"	1111	25	0	"	3 75	
	"	1110	25	0	"	3 75	
	"	1109	25	0	"	3 75	
	"	1108	25	0	"	3 75	
	"	1107	25	0	"	3 75	
	"	1106	25	0	"	3 75	
	"	1105	25	0	"	3 75	
	"	1104	25	0	"	3 75	
	"	1103	25	0	"	3 75	
<i>Totaux</i>			1770	0		265 50	

Montréal, le 1^{er} août 1907

Préparé par:
V
Ingénieur de la Ville de St. Louis.

copie au Bureau

VILLE DE *St. Louis*

COMTE D'HOCHELAGA, P. Q.

RÉPARTITION *des remises à être faites par la*
"Montreal Water and Power Co."
aux propriétaires de la Municipalité pour travaux d'excavation
exécutés par ceux-ci pour le pose des tuyaux
RUE *Olma* (de *St. Charles* Comte.)

~~Répartition du coût de l'égout en de de dimensions intérieures,~~
~~suivant RÈGLEMENTS Municipaux en vigueur.~~

NOMS DES PROPRIETAIRES	Nos. du Cadastre		Fronts des lots en mesures anglaises		Taux de la répartition par pied de front	Montant de la répartition pour chacun des lots ou parties de lots.	REMARQUES
	Nos. Primitifs	Nos. de Subd.	Pieds	Pouces			
<i>Côté' Ouest</i>	10	611	26	0	\$ 0.15	\$ 3 90	
	"	611A	26	0	"	3 90	
	"	612	26	0	"	3 90	
	"	612A	26	0	"	3 90	
	"	613	26	0	"	3 90	
	"	613A	26	0	"	3 90	
	"	614	26	0	"	3 90	
	"	614A	26	0	"	3 90	
	"	615	26	0	"	3 90	
	"	615A	26	0	"	3 90	
	"	616	25	0	"	3 75	
	"	616A	25	0	"	3 75	
	"	617	25	0	"	3 75	
	"	617A	25	0	"	3 75	
	"	618	25	0	"	3 75	
	"	618A	25	0	"	3 75	
	"	619	25	0	"	3 75	
	"	619A	25	0	"	3 75	
	<i>à reporter</i>			460	0		\$ 69 00

Bue Alma (suite)

NOMS DES PROPRIETAIRES	Nos. du Cadastre		Fronts des lots en mesures anglaises		Taux de la répartition par pied de front	Montant de la répartition pour chacun des lots ou parties de lots.	REMARQUES
	Nos. Primitifs	Nos. de Subd.	Pieds	Pouces			
<i>reports</i>			460	0		\$ 69 50	
	10	620	25	0	0.15	3 75	
	"	620A	25	0	"	3 75	
	"	621	25	0	"	3 75	
	"	621A	25	0	"	3 75	
	"	622	25	0	"	3 75	
	"	623	25	0	"	3 75	
	"	624	25	0	"	3 75	
	"	625	25	0	"	3 75	
	"	626	25	0	"	3 75	
	"	627	25	0	"	3 75	
	"	628	25	0	"	3 75	
<u>Ruelle</u>	10	647	50	0	"	7 50	
<u>Cote Est.</u>	10	588	32	0	"	4 80	
	"	588A	32	0	"	4 80	
	"	589	32	0	"	4 80	
	"	589A	33	0	"	4 95	
	"	590	33	0	"	4 95	
	"	590A	33	0	"	4 95	
	"	591	33	0	"	4 95	
	"	591A	33	0	"	4 95	
	"	592	33	0	"	4 95	
	"	593	33	0	"	4 95	
	"	594	33	0	"	4 95	
	"	595	33	0	"	4 95	
	"	596	33	0	"	4 95	
	"	597	33	0	"	4 95	
<i>a reporter</i>			1244	0		\$ 186 60	

Rue Alma (suite)

NOMS DES PROPRIETAIRES	Nos. du Cadastre		Fronts des lots en mesures anglaises		Taux de la répartition par pied de front	Montant de la répartition pour chacun des lots ou parties de lots.		REMARQUES
	Nos. Primitifs	Nos. de Subd.	Pieds	Pouces				
<i>rapports</i>			1244	0		186	60	
	10	598	33	0	0.15	4	95	
	"	599	33	0	"	4	95	
	"	600	33	0	"	4	95	
	"	601	33	0	"	4	95	
	"	602	33	0	"	4	95	
	"	603	33	0	"	4	95	
	"	604	33	0	"	4	95	
	"	605	33	0	"	4	95	
	"	606	33	0	"	4	95	
	"	607	33	0	"	4	95	
	"	608	33	0	"	4	95	
	"	609	33	0	"	4	95	
<i>Totale</i>			1640	0		\$ 246	00	

Montreal, le 1^{er} août 1907

Préparé par :
Ingénieur de la Ville de St. Louis.

Copie de Bureau

VILLE DE St. Louis

COMTE D'HOCHELAGA, P. Q.

RÉPARTITION ~~DU COÛT DES ÉGOÛTS DE LA VILLE~~

des remises en être faites par la
"Montreal Water & Power Co."
aux propriétaires de la Municipalité pour travaux d'excavation exécutés par eux-ci
pour les RUE de Gaspé *(de* St. Charles *à* Ind. Comte *)*

Répartition du coût de l'égout en _____ de _____, de dimensions intérieures, suivant REGLEMENTS Municipaux en vigueur.

NOMS DES PROPRIETAIRES	Nos. du Cadastre		Fronts des lots en mesures anglaises		Taux de la répartition par pied de front	Montant de la répartition pour chacun des lots ou parties de lots.	REMARQUES
	Nos. Primitifs	Nos. de Subd.	Pieds	Pouces			
<u>I de Beauharnois vers le Nord.</u>							
<u>Côté Ouest.</u>							
	10	1370	50	0	\$ 0.15	\$ 7 50	
<u>Ruelle</u>	"	1403	26	0	"	3 90	
	"	1404	26	0	"	3 90	
	"	1405	25	0	"	3 75	
	"	1406	25	0	"	3 75	
	"	1407	25	0	"	3 75	
	"	1408	25	0	"	3 75	
	"	1409	25	0	"	3 75	
	"	1410	25	0	"	3 75	
	"	1411	25	0	"	3 75	
	"	1412	25	0	"	3 75	
	"	1413	25	0	"	3 75	
	"	1414	25	0	"	3 75	
	"	1415	25	0	"	3 75	
	"	1416	25	0	"	3 75	
<i>a reporter</i>			402	0		\$ 60 30	

Rue De Gaspe (suite)

NOMS DES PROPRIETAIRES	Nos. du Cadastre		Fronts des lots en mesures anglaises		Taux de la répartition par pied de front	Montant de la répartition pour chacun des lots ou parties de lots.	REMARQUES
	Nos. Primitifs	Nos. de Subd.	Pieds	Pouces			
<i>reporte.</i>			402	0		\$ 60 50	
	10	1417	25	0	0.15	3 75	
	"	1418	25	0	"	3 75	
	"	1419	25	0	"	3 75	
	"	1420	25	0	"	3 75	
	"	1421	25	0	"	3 75	
	"	1422	25	0	"	3 75	
	"	1423	25	0	"	3 75	
	"	1424	25	0	"	3 75	
	"	1425	25	0	"	3 75	
	"	1426	25	0	"	3 75	
	"	1427	25	0	"	3 75	
	"	1428	25	0	"	3 75	
	"	1429	25	0	"	3 75	
	"	1430	25	0	"	3 75	
	"	1431	26	0	"	3 90	
<u>Cote' Est.</u>							
	10	1442	50	0	"	7 50	
<u>Ruelle</u>							
	10	1450	26	0	"	3 90	
	"	1451	26	0	"	3 90	
	"	1452	25	0	"	3 75	
	"	1453	25	0	"	3 75	
	"	1454	25	0	"	3 75	
	"	1455	25	0	"	3 75	
	"	1456	25	0	"	3 75	
	"	1457	25	0	"	3 75	
	"	1458	25	0	"	3 75	
	"	1459	25	0	"	3 75	
<i>à reporter</i>			1080	0		\$ 162 00	

Rue De Gaspé (suite)

NOMS DES PROPRIETAIRES	Nos. du Cadastre		Fronts des lots en mesures anglaises		Taux de la répartition par pied de front	Montant de la répartition pour chacun des lots ou parties de lots.	REMARQUES
	Nos. Primitifs	Nos. de Subd.	Pieds	Pouces			
<i>reports.</i>			1080	0		\$ 162 00	
	10	1460	25	0	0.15	3 75	
	"	1461	25	0	"	3 75	
	"	1462	25	0	"	3 75	
	"	1463	25	0	"	3 75	
	"	1464	25	0	"	3 75	
	"	1465	25	0	"	3 75	
	"	1466	25	0	"	3 75	
	"	1467	25	0	"	3 75	
	"	1468	25	0	"	3 75	
	"	1469	25	0	"	3 75	
	"	1470	25	0	"	3 75	
	"	1471	25	0	"	3 75	
	"	1472	25	0	"	3 75	
	"	1473	25	0	"	3 75	
	"	1474	25	0	"	3 75	
	"	1475	25	0	"	3 75	
	"	1476	25	0	"	3 75	
	"	1477	25	0	"	3 75	
	"	1478	26	0	"	3 90	
<u>II de St. Charles à Sud</u> <u>Comté.</u>							
<u>Côté Ouest.</u>							
	10	652	26	0	"	3 90	
	"	652A	26	0	"	3 90	
	"	653	26	0	"	3 90	
	"	653A	26	0	"	3 90	
	"	654	26	0	"	3 90	
	"	654A	26	0	"	3 90	
<i>à reporter</i>			1712	0		\$ 256 80	

Rue De Gaspé

NOMS DES PROPRIETAIRES	Nos. du Cadastre		Fronts des lots en mesures anglaises		Taux de la répartition par pied de front	Montant de la répartition pour chacun des lots ou parties de lots.	REMARQUES
	Nos. Primitifs	Nos. de Subd.	Pieds	Pouces			
<i>reports</i>			1712	0		\$ 256 80	
	10	655	26	0	0.15	3 90	
	"	655A	26	0	"	3 90	
	"	656	26	0	"	3 90	
	"	656A	26	0	"	3 90	
	"	657	25	0	"	3 75	
	"	658	25	0	"	3 75	
	"	659	30	0	"	4 50	
	"	660	42	6	"	6 38	
	"	661	42	6	"	6 37	
	"	662	35	0	"	5 25	
	"	662A	25	0	"	3 75	
	"	663	25	0	"	3 75	
	"	663A	25	0	"	3 75	
	"	664	25	0	"	3 75	
	"	664A	25	0	"	3 75	
	"	665	25	0	"	3 75	
	"	665A	25	0	"	3 75	
	"	666	25	0	"	3 75	
	"	667	25	0	"	3 75	
	"	668	25	0	"	3 75	
 <u>Côte Est.</u>							
	10	629	26	0	"	3 90	
	"	629A	26	0	"	3 90	
	"	630	26	0	"	3 90	
	"	630A	26	0	"	3 90	
	"	631	26	0	"	3 90	
	"	631A	26	0	"	3 90	
	"	632	26	0	"	3 90	
 <i>a reporter</i>			2448	0		\$ 367 20	

Rue De Gaspe (suite)

NOMS DES PROPRIETAIRES	Nos. du Cadastre		Fronts des lots en mesures anglaises		Taux de la répartition par pied de front	Montant de la répartition pour chacun des lots ou parties de lots.	REMARQUES
	Nos. Primitifs	Nos. de Subd.	Pieds	Pouces			
<i>reports</i>			2448	0		\$ 367 20	
	10	632A	26	0	0.15	3 90	
	.	633	26	0	"	3 90	
	.	633A	26	0	"	3 90	
	.	634	25	0	"	3 75	
	.	635	25	0	"	3 75	
	.	636	30	0	"	4 50	
	.	637	42	6	"	6 37	
	"	638	42	6	"	6 38	
	"	639	35	0	"	5 25	
	.	639A	25	0	"	3 75	
	.	640	25	0	"	3 75	
	.	640A	25	0	"	3 75	
	.	641	25	0	"	3 75	
	.	641A	25	0	"	3 75	
	.	642	25	0	"	3 75	
	.	642A	25	0	"	3 75	
	.	643	25	0	"	3 75	
	"	644	25	0	"	3 75	
	.	645	25	0	"	3 75	
<i>Totale</i>			2901	0		\$ 435 15	

Montreal, le 1^{er} août 1907.

Préparé par:
Ingénieur de la Ville de St. Louis.

Copie du Bureau

VILLE DE St. Louis.

COMTE D'HOCHELAGA, P. Q.

RÉPARTITION ~~DU CÔTÉ DES EGOUTS DE LA VILLE~~

des remises à elle faites par la
Montreal Water & Power Co.
 aux propriétaires de la Municipalité pour le service d'égout, par cent, en
 pour la ville des impôts.
 RUE Casgrain (de $\left\{ \begin{array}{l} 3^e \text{ de Nord Beauharnois à St. Louis} \\ 3^e \text{ de Nord Comte à Sud Beauharnois} \\ 4^e \text{ de Sud Comte à Chemin de fer du Pacifique} \end{array} \right.$)

Répartition du coût de l'égout en de de dimensions intérieures,
 suivant ~~REGLLEMENTS~~ Municipaux en vigueur.

NOMS DES PROPRIETAIRES	Nos. du Cadastre		Fronts des lots en mesures anglaises		Taux de la répartition par pied de front	Montant de la répartition pour chacun des lots ou parties de lots.	REMARQUES
	No. Primitifs	No. de Subd.	Pieds	Pouces			
<u>I. de Nord St. Louis</u>							
<u>à Suzanne.</u>							
<u>Côté Ouest.</u>							
	10	1670	50	0	0.15	7 50	
<u>Côté Est</u>							
	10	1706	50	0	0.15	7 50	
<u>II. de Nord de Beauharnois</u>							
<u>à St. Louis.</u>							
<u>Côté Ouest.</u>							
	10	1331	25	0	0.15	3 75	
	.	1332	25	0	0.15	3 75	
	.	1333	25	0	0.15	3 75	
	"	1334	25	0	0.15	3 75	
	.	1335	25	0	0.15	3 75	
	.	1336	25	0	0.15	3 75	
	.	1337	25	0	0.15	3 75	
	.	1338	25	0	0.15	3 75	
	<u>à reporter</u>		<u>300 0</u>			<u>45 00</u>	

P49/C5,31

4 5



Rue Casgrain (suite)

NOMS DES PROPRIETAIRES	Nos. du Cadastre		Fronts des lots en mesures anglaises		Taux de la répartition par pied de front	Montant de la répartition pour chacun des lots ou parties de lots.	REMARQUES
	Nos. Primitifs	Nos. de Subd.	Pieds	Pouces			
<i>reporté</i>			300	0		45 00	
	10	1339	25	0	0.15	3 75	
	"	1340	25	0	0.15	3 75	
	"	1341	25	0	0.15	3 75	
	"	1342	25	0	0.15	3 75	
	"	1343	25	0	0.15	3 75	
	"	1344	25	0	0.15	3 75	
	"	1345	25	0	0.15	3 75	
	"	1346	25	0	0.15	3 75	
	"	1347	25	0	0.15	3 75	
	"	1348	25	0	0.15	3 75	
	"	1349	25	0	0.15	3 75	
	"	1350	25	0	0.15	3 75	
	"	1351	25	0	0.15	3 75	
	"	1352	25	0	0.15	3 75	
	"	1353	²⁶ 25	⁰ 0	0.15	^{3.90} 3.75	
	"	1354	²⁶ 25	⁰ 0	0.15	^{3.90} 3.75	
<u>Ruelle</u>							
<u>Côté Est.</u>	10	1362	50	0	0.15	7 50	
	10	1378	25	0	0.15	3 75	
	"	1379	25	0	0.15	3 75	
	"	1380	25	0	0.15	3 75	
	"	1381	25	0	0.15	3 75	
	"	1382	25	0	0.15	3 75	
	"	1383	25	0	0.15	3 75	
	"	1384	25	0	0.15	3 75	
	"	1385	25	0	0.15	3 75	
	"	1386	25	0	0.15	3 75	
	"	1387	25	0	0.15	3 75	
<i>à reporter</i>			1000	0		150 00	

P49/C5,31

4 6



Rue Casgrain (suite)

NOMS DES PROPRIETAIRES	Nos. du Cadastre		Fronts des lots en mesures anglaises		Taux de la répartition par pied de front	Montant de la répartition pour chacun des lots ou parties de lots.		REMARQUES
	Nos. Primitifs	Nos. de Subd.	Pieds	Pouces				
<i>reporté</i>			1000	0		150	00	
	10	1388	26	0	0.15	3	75	
	"	1389	25	0	0.15	3	75	
	"	1390	25	0	0.15	3	75	
	"	1391	25	0	0.15	3	75	
	"	1392	25	0	0.15	3	75	
	"	1393	25	0	0.15	3	75	
	"	1394	25	0	0.15	3	75	
	"	1395	25	0	0.15	3	75	
	"	1396	25	0	0.15	3	75	
	"	1397	25	0	0.15	3	75	
	"	1398	25	0	0.15	3	75	
	"	1399	25	0	0.15	3	75	
	"	1400	25	0	0.15	3	75	
	"	1401	25	0	0.15	3	75	
<u>Ruelle</u>	10	1434	50	0	0.15	7	50	
<u>III - de Nord de Comte à Sud Beaubien.</u>								
<u>Côté Ouest.</u>								
	10	843p.	8	0	0.15	1	20	
	"	844	42	6	0.15	6	37	
	"	845	42	6	0.15	6	38	
	"	846	42	6	0.15	6	37	
	"	847	42	6	0.15	6	38	
	"	848	42	6	0.15	6	37	
	"	849	42	6	0.15	6	38	
	"	850	42	6	0.15	6	37	
	"	851	42	6	0.15	6	38	
<i>à reporter</i>			1748	0		262	70	

Bue Casgrain (suite)

NOMS DES PROPRIETAIRES	Nos. du Cadastre		Fronts des lots en mesures anglaises		Taux de la répartition par pied de front	Montant de la répartition pour chacun des lots ou parties de lots.	REMARQUES
	Nos. Primitifs	Nos. de Subd.	Pieds	Pouces			
<i>reports</i>			1748	0		262 70	
	10	852	42	6	0.15	6 375	
	"	853	42	6	0.15	6 38	
	"	854	42	6	0.15	6 375	
	"	855	42	6	0.15	6 385	
	"	856p.	31	0	0.15	4 65	
<u><i>Côté Est.</i></u>							
	10	868A	25	0	0.15	3 75	
	"	869	25	0	0.15	3 75	
	"	870	25	0	0.15	3 75	
	"	870A	25	0	0.15	3 75	
	"	871	25	0	0.15	3 75	
	"	871A	25	0	0.15	3 75	
	"	872	25	0	0.15	3 75	
	"	872A	25	0	0.15	3 75	
	"	873	25	0	0.15	3 75	
	"	873A	25	0	0.15	3 75	
	"	874	25	0	0.15	3 75	
	"	874A	25	0	0.15	3 75	
	"	875	25	0	0.15	3 75	
	"	875A	25	0	0.15	3 75	
	"	876	25	0	0.15	3 75	
	"	876A	25	0	0.15	3 75	
	"	877	25	0	0.15	3 75	
	"	878	25	0	0.15	3 75	
	"	879	25	0	0.15	3 75	
	"	880	25	0	0.15	3 75	
	"	881	25	0	0.15	3 75	
	"	882	25	0	0.15	3 75	
<i>à reporter</i>			2499	0		374.85	

Rue Casgrain (suite)

NOMS DES PROPRIETAIRES	Nos. du Cadastre		Fronts des lots en mesures anglaises		Taux de la répartition par pied de front	Montant de la répartition pour chacun des lots ou parties de lots.	REMARQUES
	Nos. Primitifs	Nos. de Subd.	Pieds	Pouces			
<i>reports</i>			2499	0		374.85	
<u>IV. de Sud Comte à Ch. de fer du Pacifique.</u>							
<u>Côté Ouest.</u>							
<u>Ruelle</u>	343	38p.	30	0	0.15	4.50	
"	"	22	25	0	0.15	3.75	
"	"	21	25	0	0.15	3.75	
"	"	20	25	0	0.15	3.75	
"	"	19	25	0	0.15	3.75	
"	"	18	25	0	0.15	3.75	
"	"	17	25	0	0.15	3.75	
"	"	16	25	0	0.15	3.75	
"	"	15	25	0	0.15	3.75	
"	"	14	25	0	0.15	3.75	
"	"	13	25	0	0.15	3.75	
"	"	12	25	0	0.15	3.75	
"	"	11	25	0	0.15	3.75	
"	"	10	25	0	0.15	3.75	
"	"	9	25	0	0.15	3.75	
"	"	8	25	0	0.15	3.75	
<u>Ruelle</u>							
	343	1	95	9	0.15	14.3625	
<u>Rue Maud</u>							
<u>Côté Est.</u>							
"	10	686	25	0	0.15	3.75	
"	"	685	25	0	0.15	3.75	
"	"	684	25	0	0.15	3.75	
"	"	683	25	0	0.15	3.75	
<i>à reporter</i>			3099	9		464.96	

6

Rue Casgrain (suite)

NOMS DES PROPRIETAIRES	Nos. du Cadastre		Fronts des lots en mesures anglaises		Taux de la répartition par pied de front	Montant de la répartition pour chacun des lots ou parties de lots.	REMARQUES
	Nos. Primitifs	Nos. de Subd.	Pieds	Pouces			
<i>reports</i>			<i>3099 9</i>			<i>1464 96</i>	
	<i>10</i>	<i>682</i>	<i>25</i>	<i>0</i>	<i>0.15</i>	<i>3 75</i>	
	<i>"</i>	<i>681</i>	<i>25</i>	<i>0</i>	<i>0.15</i>	<i>3 75</i>	
	<i>"</i>	<i>680A</i>	<i>25</i>	<i>0</i>	<i>0.15</i>	<i>3 75</i>	
	<i>"</i>	<i>680</i>	<i>25</i>	<i>0</i>	<i>0.15</i>	<i>3 75</i>	
	<i>"</i>	<i>679A</i>	<i>25</i>	<i>0</i>	<i>0.15</i>	<i>3 75</i>	
	<i>"</i>	<i>679</i>	<i>25</i>	<i>0</i>	<i>0.15</i>	<i>3 75</i>	
	<i>"</i>	<i>678A</i>	<i>25</i>	<i>0</i>	<i>0.15</i>	<i>3 75</i>	
	<i>"</i>	<i>678</i>	<i>25</i>	<i>0</i>	<i>0.15</i>	<i>3 75</i>	
	<i>"</i>	<i>677A</i>	<i>25</i>	<i>0</i>	<i>0.15</i>	<i>3 75</i>	
	<i>"</i>	<i>677</i>	<i>25</i>	<i>0</i>	<i>0.15</i>	<i>3 75</i>	
	<i>"</i>	<i>676A</i>	<i>25</i>	<i>0</i>	<i>0.15</i>	<i>3 75</i>	
	<i>"</i>	<i>676</i>	<i>25</i>	<i>0</i>	<i>0.15</i>	<i>3 75</i>	
	<i>"</i>	<i>676A</i>	<i>25</i>	<i>0</i>	<i>0.15</i>	<i>3 75</i>	
	<i>"</i>	<i>675</i>	<i>25</i>	<i>0</i>	<i>0.15</i>	<i>3 75</i>	
	<i>"</i>	<i>674A</i>	<i>26</i>	<i>0</i>	<i>0.15</i>	<i>3 90</i>	
	<i>"</i>	<i>674</i>	<i>26</i>	<i>0</i>	<i>0.15</i>	<i>3 90</i>	
	<i>"</i>	<i>673A</i>	<i>26</i>	<i>0</i>	<i>0.15</i>	<i>3 90</i>	
	<i>"</i>	<i>673</i>	<i>26</i>	<i>0</i>	<i>0.15</i>	<i>3 90</i>	
	<i>"</i>	<i>672A</i>	<i>26</i>	<i>0</i>	<i>0.15</i>	<i>3 90</i>	
	<i>"</i>	<i>672</i>	<i>26</i>	<i>0</i>	<i>0.15</i>	<i>3 90</i>	
	<i>"</i>	<i>671A</i>	<i>26</i>	<i>0</i>	<i>0.15</i>	<i>3 90</i>	
	<i>"</i>	<i>671</i>	<i>26</i>	<i>0</i>	<i>0.15</i>	<i>3 90</i>	
<i>Totale</i>			<i>2657 9</i>			<i>548 66</i>	

Montreal, le 1^{er} Août 1907.

Préparé par :

Ingénieur de la Ville de St. Louis.

Montréal le 1^{er} Août 1907

A. F. Vincent Es
Sec. Trés.
Ville de St Louis

Cher Monsieur,

J'ai l'honneur de vous adresser
présentement les rôles de redevances à faire aux
propriétaires de diverses rues chez vous en rapport avec
la tranchée du tuyau à eau principal des travaux Ponton.
Ces rôles correspondent à ceux des répartitions d'égout
sur 37 rues que je vous fais aussi parvenir ce jour.
La mise en place de tuyaux d'égout ~~antérieurs~~
antérieurement au Contrat Barden ^{de 1905} ~~en cours~~, et de
dehors de la tranchée d'égout, a été prise en considé-
ration. C'est pour cela que vous ne trouverez pas de
rôles de redevances de tuyaux à eau correspondants aux
Clarke, St Charles, Paupique, Waverley et Beaubien.

J'ai l'honneur d'être, cher Monsieur
Votre très obéissant serviteur
X
Inférieur Ville de St Louis

Copie de la Bureau

VILLE DE St. Louis

OK

COMTE D'HOCHELAGA, P. Q.

RÉPARTITION ~~DU CÔTÉ DES FRONTES DE LA VILLE~~

des remises à être faites par la
Montreal Water & Power Co.
aux propriétaires de la Municipalité pour travaux d'excavation exécutés par eux-ci
pour les pipes des égouts.
 RUE St. Laurent (de *1^{er} chemin du Saull à Nord Atlantique* à *2^e de Comte à Bernard*)

Répartition du côté de l'égout en de de dimensions intérieures, suivant ~~REGLLEMENTS Municipaux en vigueur.~~

NOMS DES PROPRIETAIRES	Nos. du Cadastre		Fronts des lots en mesures anglaises		Taux de la répartition par pied de front	Montant de la répartition pour chacun des lots ou parties de lots.		REMARQUES
	Nos. Primitifs	Nos. de Subd.	Pieds	Pouces		\$	¢	
<i>I. de Chemin du Saull à Nord Atlantique.</i>								
<u><i>Côté Ouest.</i></u>								
<u><i>Rue Bagg.</i></u>								
	11	-	359	6'	0.15	53	92	<i>Partie non subdivisée</i>
	11	1408	25	0	"	3	75	
	"	1407	25	0	"	3	75	
	"	1406	25	0	"	3	75	
	"	1405	25	0	"	3	75	
	"	1404	25	0	"	3	75	
	"	1403	25	0	"	3	75	
	"	1402	25	0	"	3	75	
	"	1401	25	0	"	3	75	
	"	1400	25	0	"	3	75	
	"	1399	25	0	"	3	75	
	"	1398	25	0	"	3	75	
	"	1397	25	0	"	3	75	
	"	1396	25	0	"	3	75	
	"	1395	25	0	"	3	75	
	"	1394	28	0	"	4	20	
	"	1393	28	0	"	4	20	
	"	1392	28	0	"	4	20	
<i>à reporter</i>			793	6		\$	119 02	

Rue St. Laurent (suite)

NOMS DES PROPRIETAIRES	Nos. du Cadastre		Fronts des lots en mesures anglaises		Taux de la répartition par pied de front	Montant de la répartition pour chacun des lots ou parties de lots.	REMARQUES
	Nos. Primitifs	Nos. de Subd.	Pieds	Pouces			
<i>reports</i>			793	6	#	# 119 02	
	11	1391	28	0	0.15	4 20	
	"	1390	28	0	"	4 20	
	"	1389	25	0	"	3 75	
	"	1388	25	0	"	3 75	
	"	1387	25	0	"	3 75	
	"	1386	25	0	"	3 75	
	"	1385	25	0	"	3 75	
	"	1384	25	0	"	3 75	
	"	1383	25	0	"	3 75	
	"	1382	25	0	"	3 75	
	"	1381	25	0	"	3 75	
	"	1380	25	0	"	3 75	
	"	1379	25	0	"	3 75	
	"	1378	25	0	"	3 75	
	"	1377	25	0	"	3 75	
	"	1376	25	0	"	3 75	
<u><i>Avenue Stanley</i></u>							
	11	1275	25	0	"	3 75	
	"	1274	25	0	"	3 75	
	"	1273	25	0	"	3 75	
	"	1272	25	0	"	3 75	
	"	1271	25	0	"	3 75	
	"	1270	25	0	"	3 75	
	"	1269	25	0	"	3 75	
	"	1268	25	0	"	3 75	
	"	1267	25	0	"	3 75	
	"	1266	25	0	"	3 75	
	"	1265	25	0	"	3 75	
	"	1264	25	0	"	3 75	
	"	1263	25	0	"	3 75	
<i>à reporter</i>			1524	6		\$ 228 67	

P49/C5,31



Rue St. Laurent (suite)

NOMS DES PROPRIETAIRES	Nos. du Cadastre		Fronts des lots en mesures anglaises		Taux de la répartition par pied de front	Montant de la répartition pour chacun des lots ou parties de lots.	REMARQUES
	Nos. Primitifs	Nos. de Subd.	Pieds	Pouces			
<i>reports</i>			1524	6		228 67	
	11	1262	25	0	0.15	3 75	
	"	1261	25	0	"	3 75	
	"	1260	25	0	"	3 75	
	"	1259	25	0	"	3 75	
	"	1258	25	0	"	3 75	
	"	1257	25	0	"	3 75	
	"	1256	25	0	"	3 75	
	"	1255	25	0	"	3 75	
	"	1254	25	0	"	3 75	
	"	1253	25	0	"	3 75	
	"	1252	25	0	"	3 75	
	"	1251	25	0	"	3 75	
	"	1250	25	0	"	3 75	
	"	1249	25	0	"	3 75	
	"	1248	25	0	"	3 75	
	"	1247	25	0	"	3 75	
	"	1246	25	0	"	3 75	
	"	1245	25	0	"	3 75	
	"	1244	25	0	"	3 75	
	"	1243	25	0	"	3 75	
<u>Côté Est</u>							
	10	2008	56	0	"	8 40	
<u>Ruelle</u>							
	10	1998	26	0	"	3 90	
	"	1997	25	0	"	3 75	
	"	1996	25	0	"	3 75	
	"	1995	25	0	"	3 75	
	"	1994	25	0	"	3 75	
<i>a reporter</i>			2206	6		330 97	

P49/C5,31




Rue St. Laurent (suite)

NOMS DES PROPRIETAIRES	Nos. du Cadastre		Fronts des lots en mesures anglaises		Taux de la répartition par pied de front	Montant de la répartition pour chacun des lots ou parties de lots.	REMARQUES
	Nos. Primitifs	Nos. de Subd.	Pieds	Pouces			
			2306	6		\$ 330 97	
<i>reports</i>							
	10	1993	25	0	0.15	3 75	
	"	1992	25	0	"	3 75	
	"	1991	25	0	"	3 75	
	"	1990	25	0	"	3 75	
	"	1989	25	0	"	3 75	
	"	1988	25	0	"	3 75	
	"	1987	25	0	"	3 75	
<u>Ruelle</u>							
	10	1972	50	0	"	7 50	
<u>Rue Stabeau</u>							
	10	1832	42	6	"	6 38	
<u>Ruelle</u>							
	10	1026	25	0	"	3 75	
	"	1025	25	0	"	3 75	
	10	-	50	0	"	7 50	
	10	-	25	0	"	3 75	} non subdivise'
	10	-	25	0	"	3 75	
<u>Avenue Shamrock.</u>							
	10	-	50	0	"	7 50	non subdivise'
	10	997	25	0	"	3 75	
	"	996	25	0	"	3 75	
	"	995	25	0	"	3 75	
	"	994	25	0	"	3 75	
<u>Ruelle</u>							
	10	1203	30	0	"	4 50	
	"	1202	25	0	"	3 75	
	"	1201	25	0	"	3 75	
	"	1200	30	0	"	4 50	
<u>Avenue Marvil</u>							
	10	1158	32	0	"	4 80	
<i>à reporter</i>			2916	0		\$437 40	

Rue St. Laurent (suite)

NOMS DES PROPRIETAIRES	Nos. du Cadastre		Fronts des lots en mesures anglaises		Taux de la répartition par pied de front	Montant de la répartition pour chacun des lots ou parties de lots.	REMARQUES
	Nos. Primitifs	Nos. de Subd.	Pieds	Pouces			
<i>reports</i>			2916	0		\$437 40	
	10	1157	25	0	0 ¹⁵	3 75	
	"	1156	25	0	"	3 75	
	"	1155	25	0	"	3 75	
	"	1154	25	0	"	3 75	
	"	1153	25	0	"	3 75	
	"	1152	25	0	"	3 75	
	"	1151	32	0	"	4 80	
<u>Avenue Buller</u>							
	10	1071	30	0	"	4 50	
	"	1070	25	0	"	3 75	
	"	1069	25	0	"	3 75	
	"	1068	30	0	"	4 50	
<u>Ruelle</u>							
	10	1829	41	3	"	6 19	
<u>Rue Suzanne</u>							
	10	1620	50	0	"	7 50	
<u>Ruelle</u>							
	10	1605	25	0	"	3 75	
	"	1604	25	0	"	3 75	
	"	1603	25	0	"	3 75	
	"	1602	25	0	"	3 75	
	"	1601	25	0	"	3 75	
	"	1600	25	0	"	3 75	
	"	1599	25	0	"	3 75	
	"	1598	25	0	"	3 75	
	"	1597	25	0	"	3 75	
	"	1596	25	0	"	3 75	
	"	1595	25	0	"	3 75	
<i>à reporter</i>			3574	3		\$536 14	



Rue St. Laurent (suite)

NOMS DES PROPRIETAIRES	Nos. du Cadastre		Fronts des lots en mesures anglaises		Taux de la répartition par pied de front	Montant de la répartition pour chacun des lots ou parties de lots.	REMARQUES
	Nos. Primitifs	Nos. de Subd.	Pieds	Pouces			
<i>reports</i> <u>II - de Comte à Bernard.</u> <u>Côté Ouest.</u>			3574	3		\$ 536 14	
<u>Chemin de fer du Pacifique Canadien</u>	11	1113-1	128	9	0.15	19 31	
<u>Avenue Van Horne</u>	11	330	50	0	"	7 50	
	11	325	25	0	"	3 75	
	"	324	25	0	"	3 75	
	"	323	25	0	"	3 75	
	"	322	25	0	"	3 75	
	"	321	25	0	"	3 75	
	"	320	25	0	"	3 75	
	"	319	25	0	"	3 75	
	"	318	25	0	"	3 75	
	"	317	25	0	"	3 75	
	"	316	25	0	"	3 75	
	"	315	25	0	"	3 75	
	"	314	25	0	"	3 75	
	"	313	25	0	"	3 75	
	"	312	25	0	"	3 75	
	"	311	24	0	"	3.60	
	"	310	23	0	"	3.45	
<u>rue Bernard</u> <u>Côté Est.</u>	10	744	50	0	"	7 50	
<i>a reporter</i>			4200	0		\$ 630 00	

P49/C5,31



Rue St. Laurent (suite)

NOMS DES PROPRIETAIRES	Nos. du Cadastre		Fronts des lots en mesures anglaises		Taux de la répartition par pied de front	Montant de la répartition pour chacun des lots ou parties de lots.	REMARQUES
	Nos. Primitifs	Nos. de Subd.	Pieds	Pouces			
<i>Reports</i>			4200	0		\$ 630 00	
<i>Ruelle</i>							
<i>Rue Mand</i>							
<i>Sauvigne Canadien</i>							
<i>Rue Yvonne</i>							
	10	432	86	0	0.15	12 90	
	"	431	45	0	"	6 75	
	"	430	45	0	"	6 75	
	"	429	45	0	"	6 75	
	"	428	45	0	"	6 75	
	"	422	50	0	"	7 50	
<i>Totaux</i>			4516	0		\$ 677 40	

Montreal, le 1^{er} août 1907

Préparé par:
Ingénieur de la Ville de St. Louis.

~~Ville de Montréal
Sec. Trésorier
Remise Tranchées
Tuyau d'eau~~


le 26 Août 1907.

A.F. Vincent, Esq.,
Sec. Trésorier
Ville de St. Louis -

Cher Monsieur,

J'ai l'honneur de vous remettre présentement le rôle
des remises à être faites aux propriétaires riverains de la rue St.
GEORGES (Esplanade) de Van-Horne à Bernard, pour tranchées du tuyau
d'aqueduc de cette rue, suivant arrangements en cours avec la "MONTREAL
WATER & POWER COMPANY."

Bien à vous,


Ingénieur Ville de St. Louis -

P49/C5,31

1 2 3 4 5 6 7 8

Copie au Bureau.

VILLE DE *St. Louis*

COMTE D'HOCHELAGA, P. Q.

RÉPARTITION ~~des remises à être faites par la~~
~~MUNICIPALITÉ DE LA VILLE DE~~
 "Montreal Water & Power Co."
 aux propriétaires de la Municipalité pour travaux d'excavation exécutés par
 eux-ci pour la pose des tuyaux.
 RUE *Casimade* (de l'avenue 404 au nord de Bernasq).

Répartition du coût de l'égout en ~~de~~ de dimensions intérieures,
 suivant ~~REGLLEMENTS Municipaux en vigueur.~~

NOMS DES PROPRIETAIRES	Nos. du Cadastre		Fronts des lots en mesures anglaises		Taux de la répartition par pied de front	Montant de la répartition pour chacun des lots ou parties de lots.	REMARQUES
	Nos. Primitifs	Nos. de Subd.	Pieds	Pouces			
<i>Côte Est</i>							
	11	872	43	0	\$ 0.15	\$ 13 95	
	"	871	50	0	"	7 50	
	"	870	50	0	"	7 50	
	"	869	50	0	"	7 50	
	"	868	50	0	"	7 50	
	"	867	50	0	"	7 50	
	"	866	50	0	"	7 50	
	"	865	50	0	"	7 50	
	"	864	50	0	"	7 50	
	"	863	50	0	"	7 50	
	"	862	50	0	"	7 50	
	"	861	50	0	"	7 50	
	"	860	50	0	"	7 50	
	"	859	50	0	"	7 50	
	"	858	50	0	"	7 50	
	"	857	50	0	"	7 50	
	"	856	50	0	"	7 50	
	"	855	26	0	"	3 90	
<i>@ Reportet.</i>			919	0		\$ 137 85	

Que Esplanade (suite)

NOMS DES PROPRIETAIRES	Nos. du Cadastre		Fronts des lots en mesures anglaises		Taux de la répartition par pied de front	Montant de la répartition pour chacun des lots ou parties de lots.	REMARQUES
	Nos. Primitifs	Nos. de Subd.	Pieds	Pouces			
<i>Reporte</i>			919	0		\$137 85	
<i>Côté Ouest</i>							
	11	947	65	0	0.15	9 75	
	"	946	50	0	"	7 50	
	"	945	50	0	"	7 50	
	"	944	50	0	"	7 50	
	"	943	50	0	"	7 50	
	"	942	50	0	"	7 50	
	"	941	50	0	"	7 50	
	"	940	50	0	"	7 50	
	"	939	50	0	"	7 50	
	"	938	50	0	"	7 50	
	"	937	50	0	"	7 50	
	"	936	50	0	"	7 50	
	"	935	50	0	"	7 50	
	"	934	50	0	"	7 50	
	"	933	50	0	"	7 50	
	"	932	50	0	"	7 50	
	"	931	50	0	"	7 50	
	"	930	50	0	"	7 50	
	"	929	26	0	"	3 90	
<i>Total.</i>			1860	0		\$279 00	

Montréal le 26 Avril 1907.

Préparé par:

V.
Ingénieur de la Ville de St. Louis

*répartition des
Villes / muni*


le 14 Septembre/07.

A.F. Vincent, M.R.,
Sec. Trésorier
Ville de St. Louis -

Cher Monsieur,

J'ai l'honneur de vous transmettre présentement le rôle
de répartition des remises à être faites par la Cie. d'eau re tranchée
principale du tuyau à eau de la rue DeGaspé, de la rue McGuire à aller
à 225 pieds au nord de Lauretta.

Bien à vous,


Ingénieur Ville de St. Louis -

P49/C5,31

1 2 3 4 5 6 7 8

Opie du Bureau

VILLE DE St. Louis

COMTE D'HOCHELAGA, P. Q.

des remises à être faites par la
RÉPARTITION ~~DE LA VILLE~~
 " Montreal Water and Power Co. "

aux propriétaires de la municipalité pour travaux d'excavation exécutés
 par ceux-ci pour la pose des tuyaux -
 RUE de Grosse (de Maguire à 225 ps. au nord de Lauette)

Répartition du coût de l'égout en _____ de _____, de dimensions intérieures,
 suivant ~~REGLLEMENTS~~ Municipaux en vigueur.

NOMS DES PROPRIETAIRES	Nos. du Cadastre		Fronts des lots en mesures anglaises		Taux de la répartition par pied de front	Montant de la répartition pour chacun des lots ou parties de lots.	REMARQUES
	Nos. Primitifs	Nos. de Subd.	Pieds	Pouces			
<u>Côté Est</u>							
	10	308	91	0	<u>0N</u>	13.65	
<u>Ruelle</u>							
	"	312	26	0	"	3.90	
	"	312A	26	0	"	3.90	
	"	313	26	0	"	3.90	
	"	313A	26	0	"	3.90	
	"	314	26	0	"	3.90	
	"	314A	26	0	"	3.90	
	"	315	26	0	"	3.90	
	"	315A	25	0	"	3.75	
	"	316	25	0	"	3.75	
	"	316A	25	0	"	3.75	
	"	317	25	0	"	3.75	
	"	317A	25	0	"	3.75	
	"	318	25	0	"	3.75	
	"	318A	25	0	"	3.75	
	"	319	25	0	"	3.75	
	"	319A	25	0	"	3.75	
	"	320	25	0	"	3.75	
<u>@ Reporter</u>			523	0		78.45	

P49/C5,31



Rue de Gaspé (suite)

NOMS DES PROPRIETAIRES	Nos. du Cadastre		Fronts des lots en mesures anglaises		Taux de la répartition par pied de front	Montant de la répartition pour chacun des lots ou parties de lots.	REMARQUES
	Nos. Primitifs	Nos. de Subd.	Pieds	Pouces			
<u>Repasle</u>			523	0		178.45	
	10	320A	25	0	0.25	3.75	
	"	321	25	0	"	3.75	
	"	321A	25	0	"	3.75	
	"	322	25	0	"	3.75	
	"	323	25	0	"	3.75	
	"	324	25	0	"	3.75	
	"	325	25	0	"	3.75	
	"	326	25	0	"	3.75	
	"	327	25	0	"	3.75	
<u>Ruelle</u>							
	"	344	96	0	"	14.40	✓
<u>Rue Laurette</u>							
	10	496	90	0	"	13.50	✓
<u>Ruelle</u>							
	"	500	24	0	"	3.60	✓
	"	500A	24	0	"	3.60	
	"	501	24	0	"	4.35	✓
	"	502	10	0	"	1.50	✓
<u>Côté Ouest</u>							
	10	270	91	0	"	13.65	✓
<u>Ruelle</u>							
	"	288	26	0	"	3.90	✓
	"	288A	26	0	"	3.90	
	"	289	26	0	"	3.90	
<u>© Repasle</u>			1890	0		178.50	✓

P49/C5,31



Rue de Gaspé (suite).

NOMS DES PROPRIETAIRES	Nos. du Cadastre		Fronts des lots en mesures anglaises		Taux de la répartition par pied de front	Montant de la répartition pour chacun des lots ou parties de lots.	REMARQUES
	Nos. Primitifs	Nos. de Subd.	Pieds	Pouces			
<i>Repartie</i>			1190	0		178.50	
	10	289A	26	0	<i>0.5</i>	3.90	
	"	290	26	0	"	3.90	
	"	290A	26	0	"	3.90	
	"	291	26	0	"	3.90	
	"	291A	25	0	"	3.75	
	"	292	25	0	"	3.75	
	"	292A	25	0	"	3.75	
	"	293	25	0	"	3.75	
	"	293A	25	0	"	3.75	
	"	294	25	0	"	3.75	
	"	294A	25	0	"	3.75	
	"	295	25	0	"	3.75	
	"	296A	25	0	"	3.75	
	"	296	25	0	"	3.75	
	"	296A	25	0	"	3.75	
	"	297	25	0	"	3.75	
	"	297A	25	0	"	3.75	
	"	298	25	0	"	3.75	
	"	298A	25	0	"	3.75	
	"	299	25	0	"	3.75	
	"	300	25	0	"	3.75	
	"	301	25	0	"	3.75	
	"	302	25	0	"	3.75	
<i>Ruelle</i>							
	"	306	96	0	"	14.40	
<i>Rue Laurette</i>							
	10	472	90	0	"	13.50	
<i>Ruelle</i> <i>@ Reparter</i>			<u>1955-0</u>			<u>1793.75</u>	

P49/C5,31

5 5

1 2 3 4 5 6 7 8

Rue de Gaspé (suite)

NOMS DES PROPRIETAIRES	Nos. du Cadastre		Fronts des lots en mesures anglaises		Taux de la répartition par pied de front	Montant de la répartition pour chacun des lots ou parties de lots.	REMARQUES
	Nos. Primitifs	Nos. de Subd.	Pieds	Pouces			
<i>Reposhe</i>			195	0		293.75	
	10	482	24	0	0.15	3.60	
	"	482A	24	0	"	3.60	
	"	483	29	0	"	4.35	
	"	484	10	0	"	1.50	
<i>Totaux</i>			2042	0		306.30	

Montreal, le Septembre 1907

Reparé par,

[Signature]
Le Maire de la Ville de Montréal

*Ag. Ville de
St. Louis
remises de la
M.W.P.C.*


Montréal le 16 Septembre 1907.

A.F. Vincent, Ecr.,
Sec. Trésorier
Ville de St. Louis -

Cher Monsieur,

J'ai l'honneur de vous transmettre présentement le rôle
des remises à être faites par la MONTRÉAL WATER & POWER COMPANY re
tranchée principale du tuyau à eau rue STANLEY de St. Laurent à Clarke.

Bien à vous,


Ingénieur Ville de St. Louis -

P49/C5,31

1 2 3 4 5 6 7 8

Copie du Bureau

VILLE DE St. Louis

COMTE D'HOCHELAGA, P. Q.

des remises à être faites par la
RÉPARTITION ~~DE LA RÉPARTITION DES TRAVAUX DE LA VILLE~~
 Montreal Water and Power Company

aux propriétaires de la municipalité pour travaux d'excavation exécutés par
 ceux-ci pour la pose des tuyaux —
 RUE Stanley (de St. Laurent à Clarke)

Répartition du coût de l'égout en — de — de dimensions intérieures,
 suivant ~~REGLLEMENTS Municipaux en vigueur~~

NOMS DES PROPRIETAIRES	Nos. du Cadastre		Fronts des lots en mesures anglaises		Taux de la répartition par pied de front	Montant de la répartition pour chacun des lots ou parties de lots.	REMARQUES
	Nos. Primitifs	Nos. de Subd.	Pieds	Pouces			
<u>Côté Nord</u>							
	11	1376	46	6	\$ 0.15	\$ 6.98	
<u>Quelle</u>							
	11	1410	23	0	"	3.45	
	"	1411	23	0	"	3.45	
	"	1412	23	0	"	3.45	
	"	1413	24	0	"	3.60	
<u>Côté Sud</u>							
	11	1275	46	6	"	6.97	
<u>Quelle</u>							
	11	1310	23	0	"	3.45	
	"	1311	23	0	"	3.45	
	"	1312	23	0	"	3.45	
	"	1313	24	0	"	3.60	
<u>Total.</u>			279	0		\$ 41.85	
<u>Montreal, le</u>		<u>1907.</u>					<u>Préparé par:</u> <i>[Signature]</i> Ingénieur de la Ville de St. Louis

Ag. Vellez
Remises re tuyau principal

le 24 Octobre 7

A.F. Vincent, Ecr.,
Sec. Trésorier
Ville de St. Louis-

Cher Monsieur,

Ci-joint rôle des remises à être faites rue SANGUINET
aux propriétaires re tuyau à eau principal, comme vous le savez ce tuyau
n'a été mis en place que de la rue SUZANNE à la rue St. ZOTIQUE, les
autres parties de la rue ayant été approvisionnées d'eau antérieurement
au contrat en cours.

Bien à vous,

~~V.~~
Ingénieur Ville de St. Louis -

P49/C5,31

1 2 3 4 5 6 7 8

Copie du Bureau

VILLE DE St. Louis

COMTE D'HOCHELAGA, P. Q.

des Reprises à être faites par la
RÉPARTITION ~~DE LA RÉPARTITION~~
"Montreal Water and Power Co."

aux propriétaires de la municipalité pour travaux d'excavation exécutés par ceux-ci pour la pose des tuyaux -
 RUE Sanguinet (de Suzanne à St. Lotique)

~~Répartition du coût de l'égout en de dimensions intérieures, suivant RÈGLEMENTS Municipaux en vigueur.~~

NOMS DES PROPRIETAIRES	Nos. du Cadastre		Fronts des lots en mesures anglaises		Taux de la répartition par pied de front	Montant de la répartition pour chacun des lots ou parties de lots.	REMARQUES
	Nos. Primitifs	Nos. de Subd.	Pieds	Pouces			
<i>Côté Ouest</i> <i>Rue Suzanne</i>	10	1789	31	0	0.15	4.65	
	"	1788	31	0	"	4.65	
	"	1787	31	0	"	4.65	
	"	1786	31	0	"	4.65	
	"	1785	31	0	"	4.65	
	"	1784	31	0	"	4.65	
	"	1783	31	0	"	4.65	
	"	1782	31	0	"	4.65	
	"	1781	32	0	"	4.80	
	"	1780	32	0	"	4.80	
	"	1779	32	0	"	4.80	
	"	1778	32	0	"	4.80	
	"	1777	32	0	"	4.80	
	"	1776	32	0	"	4.80	
	"	1775	32	0	"	4.80	
<i>A Reporter</i>	"	1774	32	0	"	4.80	
			504	0		\$ 75.60	


P49/C5,31



Rue Sanguinet (suite)

NOMS DES PROPRIETAIRES	Nos. du Cadastre		Fronts des lots en mesures anglaises		Taux de la répartition par pied de front	Montant de la répartition pour chacun des lots ou parties de lots.	REMARQUES
	Nos. Primitifs	Nos. de Subd.	Pieds	Pouces			
Reparts			504	0		\$ 75.60	
	10	1773	32	0		4.80	
Côté Est							
	10	1791	60	0	0 ¹⁵	9.00	Rue Suzanne (Côté Est)
	10	1790	536	0		80.40	Côté Est Sanguinet entre Suzanne et St. Antoine
	10	1583	30	0		4.50	Première largeur Rue St. Antoine
Total			<hr/>			<hr/>	
			1162	0		174 ³⁰	

Montreal le 24 octobre 1907.

Préparé par:

 Sébastien de la Ville de Louis

*Ag. Ville de St. Louis
reparation tuyau
à l'eau*


le 14 Novembre 1907.

A.P. Vincent, Sec.,
Sec. Trésorier
Ville de St. Louis -

Cher Monsieur,

Ci-joint vous trouverez ro:le de remises à être faites
pour le tuyau à eau principal de la rue CLARKE de CHAMIER à STANLEY -

Bien à vous,



Ingénieur de la Ville de
St. Louis -

VILLE DE *St. Louis*

COMTE D'HOHELAGA, P. Q.

des reprises à être faites par la
RÉPARTITION ~~DE LA VILLE~~

"*Montreal Water and Power Co.*"


aux propriétaires de la municipalité pour travaux d'excavation exécutés
 par ceux-ci pour la pose des tuyaux.

RUE *Clarke* (de *Atlantique* à *Stanley*.)

Répartition du coût de l'égout en de dimensions intérieures,
 suivant ~~REGLLEMENTS Municipaux en vigueur.~~

NOMS DES PROPRIETAIRES	Nos. du Cadastre		Fronts des lots en mesures anglaises		Taux de la répartition par pied de front	Montant de la répartition pour chacun des lots ou parties de lots.	REMARQUES
	Nos. Primitifs	Nos. de Subd.	Pieds	Pouces			
<i>Côté Est</i>							
<i>Ave. Atlantique</i>							
	11	1280	41	0	<i>105¢ #</i>	6.15	
<i>Ruelle</i>	11	1282	75	0	"	3.75	
	"	1283	75	0	"	3.75	
	"	1284	75	0	"	3.75	
	"	1285	75	0	"	3.75	
	"	1286	75	0	"	3.75	
	"	1287	75	0	"	3.75	
	"	1288	75	0	"	3.75	
	"	1289	75	0	"	3.75	
	"	1290	75	0	"	3.75	
	"	1291	75	0	"	3.75	
	"	1292	75	0	"	3.75	
	"	1293	75	0	"	3.75	
	"	1294	75	0	"	3.75	
	"	1295	75	0	"	3.75	
<i>a Reparter</i>			391	0		<i>58.65</i>	

P49/C5,31



Rue Clarke (suite)

NOMS DES PROPRIETAIRES	Nos. du Cadastre		Fronts des lots en mesures anglaises		Taux de la répartition par pied de front	Montant de la répartition pour chacun des lots ou parties de lots.	REMARQUES
	Nos. Primitifs	Nos. de Subd.	Pieds	Pouces			
<i>Reporto</i>			391	0		58.65	
	11	1296	75	0	0.55	3.75	
	"	1297	75	0	"	3.75	
	"	1298	75	0	"	3.75	
	"	1299	75	0	"	3.75	
	"	1300	75	0	"	3.75	
	"	1301	75	0	"	3.75	
	"	1302	75	0	"	3.75	
	"	1303	75	0	"	3.75	
	"	1304	75	0	"	3.75	
	"	1305	75	0	"	3.75	
	"	1306	75	0	"	3.75	
	"	1307	75	0	"	3.75	
	"	1308	75	0	"	3.75	
<i>Ruelle</i>							
<i>ave. Stanley-</i>							
<i>côté Ouest</i>							
<i>ave. Atlantique</i>							
	11	1313	44	0	"	6.60	
<i>Ruelle</i>							
	11	1315	39	7	"	5.94	
	11	1320	75	0	"	3.75	
	"	1321	75	0	"	3.75	
	"	1322	75	0	"	3.75	
	"	1323	75	0	"	3.75	
	"	1324	75	0	"	3.75	
	"	1325	75	0	"	3.75	
	"	1326	75	0	"	3.75	
	"	1327	75	0	"	3.75	
<i>a Reporter</i>			999	7		149.94	

P49/C5,31

7 4



Rue Clarke (suite)

NOMS DES PROPRIETAIRES	Nos. du Cadastre		Fronts des lots en mesures anglaises		Taux de la répartition par pied de front	Montant de la répartition pour chacun des lots ou parties de lots.	REMARQUES
	Nos. Primitifs	Nos. de Subd.	Pieds	Pouces			
<i>Reporto</i>			999	7		149.94	
	11	1328	25	0	0.15	3.75	
	"	1329	25	0	"	3.75	
	"	1330	25	0	"	3.75	
	"	1331	25	0	"	3.75	
	"	1332	25	0	"	3.75	
	"	1333	25	0	"	3.75	
	"	1334	25	0	"	3.75	
	"	1335	25	0	"	3.75	
	"	1336	25	0	"	3.75	
	"	1337	25	0	"	3.75	
	"	1338	25	0	"	3.75	
	"	1339	25	0	"	3.75	
	"	1340	25	0	"	3.75	
	"	1341	25	0	"	3.75	
	"	1342	25	0	"	3.75	
	"	1343	25	0	"	3.75	
	"	1344	25	0	"	3.75	
	"	1345	25	0	"	3.75	
	"	1346	37	0	"	5.55	
<i>Ruelle</i>							
	11	1349	38	0	"	5.70	
<i>Ave. Stanley.</i>							
<i>Totaux</i>			1524	7		228.69	

Montreal, le 14 Nov — 1907

Preparé par:
(Signé) J. Emile Vaues
Superieur de la Ville de St. Louis

*Mr. A. Vincent
Sec. Tres.
Remises tuyau à eau*

le 23 Décembre /07

A.F. Vincent, Ecr.,
Sec. Tres.
Ville de St. Louis -

Cher Monsieur,

Ci-jointe rôle des remises à être faites par la Montreal
Water & Power Co. re_ tranchées du tuyau à eau principal, RUE STANLEY
de Clarke à Eveline -

Bien à vous,

V.

Ingénieur Ville de St. Louis -

P.S. Le tuyau à eau sur les rues ATLANTIQUE, de Clarke à St.
Urbain, et rue BEAUMONT de Clarke à St. Urbain avait été mis en place à
ces endroits avant la construction des égouts.

V.

P49/C5,31

7 6

1 2 3 4 5 6 7 8

VILLE DE *St. Louis*

COMTE D'HOCHELAGA, P. Q.

copie au Bureau
 RÉPARTITION *des remises à être faites par la*
 "Montreal Water and Power Co."

aux propriétaires de la municipalité pour travaux d'excavation exécutés par ceux-ci pour la pose des tuyaux.
 RUE *Stanley* (de *Clarke* à *Eveline* -)

Répartition du coût de l'égout en _____ de _____ de dimensions intérieures, suivant ~~RÈGLEMENTS Municipaux en vigueur.~~


NOMS DES PROPRIÉTAIRES	Nos. du Cadastre		Fronts des lots en mesures anglaises		Taux de la répartition par pied de front	Montant de la répartition pour chacun des lots ou parties de lots.	REMARQUES
	Nos. Primitifs	Nos. de Subd.	Pieds	Pouces			
<i>Côté Nord</i>							
<i>Rue Clarke</i>							
	11	1444	25	0	\$0.15	3.75	
	"	1445	25	0	"	3.75	
	"	1446	24	0	"	3.60	
	"	1447	24	0	"	3.60	
	"	1448	24	0	"	3.60	
	"	1449	25	0	"	3.75	
	"	1450	25	0	"	3.75	
<i>Rue Eveline</i>							
<i>Côté Sud</i>							
<i>Rue Clarke</i>							
	11	1349	25	0	"	3.75	
	"	1350	25	0	"	3.75	
	"	1351	25	0	"	3.75	
	"	1352	25	0	"	3.75	
	<i>a Reporter</i>		272	0		\$40.80	

Stanley (suite)

NOMS DES PROPRIETAIRES	Nos. du Cadastre		Fronts des lots en mesures anglaises		Taux de la répartition par pied de front	Montant de la répartition pour chacun des lots ou parties de lots.	REMARQUES
	Nos. Primitifs	Nos. de Subd.	Pieds	Pouces			
<i>Reparts</i>			272	0		40.80	
	11	1853	25	0	10.15	3.75	
	"	1854	25	0	"	9.75	
	"	1855	22	0	"	3.30	
<i>Totaux</i>			<u>344</u>	<u>0</u>		<u>51.60</u>	

Montreal, le Décembre 1907.

Préparé par:


 Supérieur de la Ville de St. Louis

*ref. n° 1000
Comptes sur livres
ville de St. Louis*

le 31 Janvier 8

A.F. Vincent, Ecr.,
Secrétaire - Trésorier
Ville de St. Louis, P.Q.


Cher Monsieur,

J'ai l'honneur de vous transmettre présentement le rôle
des remises à faire à certains propriétaires concernant les tranchées
des services privés d'aqueduc à St. Louis pour l'année 1907.

Dans l'espérance que vous trouverez le tout au complet -

J'ai l'honneur d'être, cher Monsieur,

Votre bien dévoué,


Ingénieur Ville de St. Louis -

P49/C5,31

7 9

1 2 3 4 5 6 7 8

Repartition des remises
 Ville de St. Louis
 1907

Ville de St. Louis.

Repartition des remises à être faites par la

Montreal Water and Power Co.

aux propriétaires de la municipalité pour travaux d'excavation
 exécutés par ceux-ci pour la pose des tuyaux de services d'eau.

Année 1907

Designation des rues et noms des propriétaires.	Nombres du cadastre		Longueur des tranchées en mesure anglaise.		Taux par Pied de Tranchée	Montant total de la répartition pour chaque tranchée de service d'eau.
	11 ^{es} limités	11 ^{es} de Subd.	Pieds.	Pouces.		
<u>Rue Mance.</u>						
Alfred Charpentier	14	89	33	0	0.20	6.60
I. Senecal.	"	250	33	0	"	6.60
T. E. Plamondon	"	196	33	0	"	6.60
Leon Piche	1	255.6	33	0	"	6.60
Montreal Investment & Trust Co	12-19	-6	30	0	"	6.00
William Carson.	12-13	58.19	30	0	"	6.00
A. Nelson.	12-14	37.5	30	0	"	6.00
do. do.	"	"	29	30	0	6.00
do. do.	"	"	29	30	0	6.00
do. do.	"	"	30	30	0	6.00
C. Gauthier.	"	57.85	30	0	"	6.00
A. Nelson.	"	"	28	30	0	6.00
E. D. Stator	"	32.58	30	0	"	6.00
Stephen Langevin.	14	85	33	0	"	6.60
Joseph Oumiet.	14	95.96	33	0	"	6.60
J. F. Howard	12-19	31	30	0	"	6.00
I. Duval & A. Cadieux	14-51	52	33	0	"	6.60
Alfred Cadieux	"	53	33	0	"	6.60
George Klug.	12-22-19		30	0	"	6.00
a reporter						\$118.80

Noms des propriétaires de la rue.	Nos du cadastre		Fronts des lots en mesure anglaise.		Taux du Louit par pied de front.	Montant total de la répartition pour Chacun des lots	
	1780	1785	Pieds.	Pouces		/\$	¢
	Primitifs	de Subd.					
Report							118 80
H. McCallum.	12-19	N. 24	30	0	0 ²⁰		6 00
Lois Lauthier.	14	58	33	0			6 60
Montreal Investment & Freehold Coy.	12-19	24 ¹ / ₂ S.	30	0			6 00
H. Duquette epse. G. Charbonneau.	14	87	33	0			6 60
J. B. Cousineau	12-22	8	30	0			6 00
Alexander Nelson.	12-19	27	30	0			6 00
— 20 — 20 —	"	" 28	30	0			6 00
— 20 — 20 —	"	" 265	30	0			6 00
Wilfrid Bessette.	12-19	18	30	0			6 00
— 20 — 20 —	"	" 28	30	0			6 00
William Carson	12-13	N. 19	30	0			6 00
Montreal Investments & Freehold Coy.	12-22	15 S.	30	0			6 00
H. A. Pick.	12-10	26 ³ / ₄	30	0			6 00
Montreal Invest. Freehold Coy.	12-19	25 ¹ / ₂ S.	30	0			6 00
Tudreau, Poirier & Co.	14	234	33	0			6 60
D. McLevers	12-10	55.6	30	0			6 00
H. Tessier.	12-13	5.14	30	0			6 00
<u>Avenue Esplanade</u>							
Joseph Moreau.	14	265	33	0			6 60
Joseph Parneton	"	146	33	0			6 60
20 — 20 —	"	148	33	0			6 60
M. Desautels	11	907 ¹ / ₂	33	0			6 60
H. Laurence	"	779	33	0			6 60
J. X. Allard	14-120	121	33	0			6 60
Adelard Leonard	11	777	33	0			6 60
Lacroix & Legier.	14	113	33	0			6 60
20 — 20 —	"	114.5	33	0			6 60
a Reporter							463 20 4282 00

Noms des propriétaires de la rue.	Nos du cadastre.		Fronts des lots en mesure anglaise.		Taux de recit par pied de tranche	Montant total de la répartition pour chacun des lots.
	nos de Paroisse	nos de Secteur	Pieds	Pouces		
						282.00
Report-						
Lacroix & Léger.	14	116-117	33	0	0 ²⁰	6.60
" " " "	"	118-119	33	0		6.60
H. Corbeil.	14	267.8.9.	33	0		6.60
E. Liocille.	"	126.	33	0		6.60
M. Meloche.	11	802 1/2 N.	33	0		6.60
Pominville & Lauthier.	11	910	33	0		6.60
H. Lapierre.	"	773 1/2 N.	33	0		6.60
Same N. L. Laugelut.	11	774 1/2 N.	33	0		6.60
J. Bélair.	11	926 N.	33	0		6.60
O. Maisonneuve.	11	891 1/2 S.	33	0		6.60
Louis Fortin.	11	911 S.	33	0		6.60
Charles St. Denis.	11	928 N.	33	0		6.60
Gaudias Marcoux.	14	149 N. 0.	33	0		6.60
W. F. Lewis.	11	927	33	0		6.60
Alexandre Trudel.	11	856 1/2 S.	33	0		6.60
Madame Héperance.	11	932 N.	33	0		6.60
Eugène Pouclier.	11	946 S.	33	0		6.60
H. Corbeil.	14	266	33	0		6.60
S. Rosenthal.	11	772	33	0		6.60
Jean Laroque.	11	862 S.	33	0		6.60
Joseph Riopelle.	11	806 1/2 S.	33	0		6.60
A. Lemay.	14	274.275	33	0		6.60
J. Guinond.	14	259.	33	0		6.60
Limoges & Barrière.	11	807.	33	0		6.60
F. Bureau						
Omer Brault.	11	893 S.	33	0		6.60
Thos. Rockford	11	946 N	33	0		6.60
<u>Rue St. Laurent.</u>						
Dame Neve Pitrault	72	P.S.	40	0		8.00
a Reporter						461.60

Noms des propriétaires de la rue.

Noms des propriétaires de la rue.	N ^o du Cadastre		Fronts des lots en mesure anglaise		Tout du coût par Arde Tranche	Montant total par la répartition pour Chacun des Tranches de Service d'eau
	N ^o Primitif	N ^o de Subdv.	Pieds	Pouces		

Report.

						461.60
Joseph Nautel	10	383	35	0	1000	7.00
J. Renaud	10	{ 810-2, 811-2 812-2, 813-2 814-2	30	0	"	6.00
Joseph Lapointe	10	1154	18	6	"	3.70
H. Giroux	10	1070	18	6	"	3.70
A. Cobo	10	{ 810-3, 811-3 812-3, 813-3 814-4	30	0	"	6.00
J. X. Touchette	10	769	30	0	"	6.00
J. L. Langou	11	1140 pt.	30	0	"	6.00
S. L'èveillé	11	1169 N.	30	0	"	6.00
Arthur Lapointe	10	1155	18	6	"	3.70
Damase Lapointe	"	1156	18	6	"	3.70
W. M. Gagnon	10	{ 810-1, 811-1 812-1, 813-1 814-2	30	0	"	6.00
O. Gelinas	11	323	20	0	(10070)	4.00
S. Lapointe, Sr.	10	1154	18	6	"	3.70
Honoré Vermette	10	768	30	0	"	6.00
P. Saulnier	11	1254	41	6	"	8.30
Alfred Dubois	11	1165-2	30	0	"	6.00
Geidon Vermette	10	765	30	0	"	6.00
A. Lamy	11	214	35	0	"	7.00
J. A. E. Plante	11	765	35	0	"	7.00
H. G. Vermette	11	1113.18	30	0	"	6.00
Fro. Rosatti	11	1178 N.	30	0	"	6.00

Avenue de Gaspé

C. E. Deakin	10	150	25	0	"	5.00
"	"	150	25	0	"	5.00
"	"	150	25	0	"	5.00
Mde. D. Labelle	10	913	25	0	"	5.00
J. Caupponas	10	1699	25	0	"	5.00
a Reporter						604.40

Noms des propriétaires de la rue.	N ^o du Cadastre.		Longueur des tranches en mesure anglaise.		Taux par pied de tranche.	Montant total de la répartition pour chacune des tranches de service d'eau.
	N ^o Primif. / de sondre.	N ^o de sondre.	Pieds.	Pouces.		
Report.						604.40
<u>Boulevard St. Joseph</u>						
H. Forque	12-2	-8	33	0	0 ²⁰	6.60
L. F. Richer	12-2	-9	33	0	"	6.60
Ant. Bissonnette.	137	-307	50	0	"	10.00
Robert Herbert.	12	-62.63.64	50	0	"	10.00
- do - - do -	14	-208.209	50	0	"	10.00
- do - - do -	14	-208	50	0	"	10.00
- do - - do -	.	-209	50	0	"	10.00
H. Lauchat.	14	-213	50	0	"	10.00
Evangeliste Lalonde.	137	-218	50	0	"	10.00
<u>Avenue du Parc.</u>						
Joseph Lapierre	14	-21.22	40	0	"	8.00
J. L. Tremblay.	12	-28.29				
Eugene Gagnon.	12	-50	40	0	"	8.00
Arthur Baby.	14	-184				
Léon Gagne.	12	-8-15	40	0	"	8.00
Leon Gagne.	12	-8-4 N.	40	0	"	8.00
Montreal Investment & Freehold Coy.	14	-23	40	0	"	8.00
N. L. Cordeau.	12	-30				
do do	13	-71	40	0	"	8.00
do do	14	-13				
Montreal Inv. & Freehold Coy.	13	-76	40	0	"	8.00
do do	14	-14				
Montreal Inv. & Freehold Coy.	12	-2-58	40	0	"	8.00
<u>Rue Villeneuve.</u>						
Report						7959.60

Noms des propriétaires de la rue.	Nos. du cadastre		Longueur des tranches en mesure anglaise.		Taux par pied de tranche.	Montant total de la répartition pour chacune des tranches de service d'eau.
	1705 Primitive	1705 de Subst.	Pieds	Pouces		
Reports.						
Jus. Beaulac.	14	178-179	33	0	0 ²⁰	259.60
E. Beauchamp.	137	154	23	0	"	6.60
W. J. Martiu.	14	177	33	0	"	4.60
A. E. Sennat.	14	182	33	0	"	6.60
<u>Rue Amire.</u>						
J. Clemeut.	137	208.	25	0	"	5.00
O. Brisebois.	"	207.	25	0	"	5.00
<u>Rue Sanguinet</u>						
Louis Simard	162.	13	22	6	"	4.50
P. Guilbault.	149	-	22	6	"	4.50
E. Courtemanche.	10	1777	25	0	"	5.00
<u>Ave. Hotel de Ville</u>						
A. Chambalamb	137	234	25	0	"	5.00
<u>Rue Butler.</u>						
Prosper Jobin.	10	1066	33	0	"	6.60
P. Cloutier.	"	1061	33	0	"	6.60
H. Bastien	"	1087	33	0	"	6.60
Ludger Beauchamp.	"	1101	33	0	"	6.60
Joseph Millette	"	1142	33	0	"	6.60
a Reporter						846.00

Noms des propriétaires de la rue.	Nos du cadastre.		Longueur des tranches en mesure anglaise.		Tois par pied de tranche.	Montant total de la répartition pour chacune des tranches de service d'eau.
	Nos primitifs.	Nos actuels.	Pieds	Pouces		
Repoint						\$ 846.00
E. Jodoin.	10	2120	33	0	0.20	6.60
A. Amesse	10	1093.94	33	0	"	6.60
P. Drapeau	10	2116	33	0	"	6.60
F. St. Jacques.	10	2118	33	0	"	6.60
Ed. Nadou	"	2123	33	0	"	6.60
Ed. Broteau	"	1086	33	0	"	6.60
P. E. Pages.	"	1071	33	0	"	6.60
J. Z. Rouleau.	"	1151	33	0	"	6.60
A. Pepin	"	1090	33	0	"	6.60
Felis Beauvais	"	1097	33	0	"	6.60
A. Filiatrault	"	2109	33	0	"	6.60
W. Desautels.	"	2110	33	0	"	6.60
F. Ethier.	2109	2109	33	0	"	6.60
Emile Lohu.	"	1082	33	0	"	6.60
Ferdinand Bayard	"	1078	33	0	"	6.60
C. Goddard.	"	2104	33	0	"	6.60
Geo. Harding.	"	1075	33	0	"	6.60
J. Tremblay	"	1079	33	0	"	6.60
Isaac Dugas	"	1066	33	0	"	6.60
H. Dupont.	"	1084	33	0	"	6.60
<u>Rue Fairmont</u>						
G. Meloche.	12-2-	102	31	6	"	6.30
Ludger Hamelin	12-8-	3 Pt.	31	6	"	6.30
do do	" "	" Pt.	31	6	"	6.30
<u>Rue Hutchison.</u>						
Joseph Desjardins à Repartir	12-8-	32	30	0	"	6.00
						\$ 1002.90

Noms des propriétaires de la rue	N ^o du Cadastre.		Longueur des tranchées en mesure anglaise.		Taux par pied de tranchée.	Montant total de la répartition pour chacune des tranchées de service d'eau.
	N ^o primitifs	N ^o de subdiv.	Pieds	Pouces		
Report						\$ 1002.90
A. Lemire & autre.	12-8-	3111.	30	0	0 ²⁰	6.00
John Marcotte.	12-11-	21	30	0	"	6.00
J. Levesque.	13	37	20	0	"	4.00
Alexandre Hoque	12-8-	25	30	0	"	6.00
— do — do —	" "	26	30	0	"	6.00
H. Labarre	" "	35	30	0	"	6.00
Sau Monette	" "	41.29.	30	0	"	6.00
Alexandre Hoque	" "	35	30	0	"	6.00
C. Libercan	"-1-	52	33	0	"	6.60
H. Labarre	"-8-	3611.	30	0	"	6.00
Elie Beaudin.	12-1-	3811.	33	0	"	6.60
E. Cote	12-14-	29.30	30	0	"	6.00
<u>Rue Waverley</u>						
J. Rouleau.	11-	78711.	33	0	"	6.60
A. C. Colbraith	"	675.	33	0	"	6.60
J. B. Racine.	"	620	33	0	"	6.60
J. Villeneuve	"	67511.	33	0	"	6.60
J. A. Chapleau	"	661	33	0	"	6.60
A. E. Fraser.	"	74811.	33	0	"	6.60
P. E. Rouillier	"	746.	33	0	"	6.60
J. Heneys.	"	626 ^{1/2}	33	0	"	6.60
J. Belanger.	"	747	33	0	"	6.60
<u>Rue Laurier.</u>						
A. Brillow	12-2-	47	40	0	"	8.00
Carrivier Frere.	11-	178	40	0	"	8.00
C. Lefebvre	"	177	40	0	"	8.00
a Reporter						\$ 1157.50

Noms des propriétaires de la rue.	Nos du cadastre		Longueur des tranchées		Taux par pied de tranchée.	Montant total de la répartition pour chacune des tranchées de service d'eau
	Nos primitifs	Nos de subdiv.	en mesure anglaise			
			Pieds	Pouces		
Report.						1157.50
J. Villeneuve	11	1679	40	0	0.20	8.00
E. Tessier.	"	155-156	40	0	"	8.00
P. Légaré	"	1678	40	0	"	8.00
<u>Rue St. Urbain</u>						
Israel Dupré.	11	639	33	0	"	6.60
J. E. Emond	"	1188	40	0	"	8.00
Napoléon Martineau	"	636 1/2 N.	33	0	"	6.60
Victor Dépatie	"	430	33	0	"	6.60
A. A. Maurice.	"	468 N.	33	0	"	6.60
Pierre Dubois.	"	584 S.	33	0	"	6.60
Israel Reves.	"	124	40	0	"	8.00
Pierre Robitaille	"	1189	40	0	"	8.00
O. Paquette	"	676 N.	33	0	"	6.60
Compagnie de construction	"	1199-1200.	40	0	"	8.00
H. Paiement.	"	1198	40	0	"	8.00
Joseph Page.	"	473 N.	33	0	"	6.60
Pierre Robitaille	"	90	40	0	"	8.00
J. Girard	"	161	40	0	"	8.00
Nancy Duches.	"	674 S.	33	0	"	6.60
H. L. Paiement.	"	1201-1202.	40	0	"	8.00
Morrin & Frère.	"	562	33	0	"	6.60
Joseph Lethe	"	1212-1213	40	0	"	8.00
Pierre Dubois.	"	581 S.	33	0	"	6.60
Jo. Gratton.	"	585 1/2 N.	33	0	"	6.60
J. Grandmaison.	"	576	33	0	"	6.60
Georges Bayard	"	469 N.	33	0	"	6.60
Eugène Phémens.	"	1233-34	40	0	"	8.00
2. ——— 2. —	"	1231-32	40	0	"	8.00
a Report						1355.30

Noms des propriétaires de la rue	Nos du cadastre		Longueur des franchises en mesure anglaise.		Taux par pied de franchise.	Montant total de la répartition pour chacune des franchises de service d'eau
	Nos primitifs	Nos de subdiv.	Pieds	Pouces		
Repart.						
Eugène Thémans.	11	1275.	40	0	0.20	1375.30
Mme. Marie Barot.	"	5215.	33	0	"	6.60
Isaïe Réves.	"	125.	40	0	"	8.00
D.A. Beaulieu	"	4685.	33	0	"	6.60
A. Thémans	"	1271	40	0	"	8.00
do do	"	do	40	0	"	8.00
O. Brière	"	6365.	33	0	"	6.60
Corbeil & Frie.	"	96	40	0	"	8.00
<u>Rue Comte</u>						
J. Laroche.	10	908.	30	0	"	6.00
Jas. Donahue, jr	"	866	30	0	"	6.00
N. Archambault.	"	821	30	0	"	6.00
Edmond Rochon.	"	689	30	0	"	6.00
L. Villeneuve & Co.	"	744	35	0	"	97.00
<u>Rue Young</u>						
J. Latourelle.	12	2-70	33	0	"	6.60
Pascal Sarrasin.	"	92	33	0	"	6.60
<u>Rue Casgrain</u>						
Joseph Brumet	10	⁸⁷¹ 86-4	30	0	"	6.00
C. A. Lemieux.	"	861-4 1340	30	0	"	6.00
E. Lagace.	"	1387	30	0	"	6.00
W. Desjardins.	"	1684	30	0	"	6.00
Arthur Dion.	"	1292	30	0	"	6.00
D. Dufour	"	870	30	0	"	6.00
à Reporter						\$ 1419.20

Noms des propriétaires de la rue.

	Nos du cadastre		Longueur des tranches en mesure anglaise.		Taux par pied de tranches.	Montant total de la répartition pour chacune des franchises de service d'eau.
	Nos primitifs	Nos de subdiv.	Pieds	Pouces		
Repart.						
N. Blain	10	62.63	30	0	\$ 0.20	1479 30
A. Boucher	"	1685	30	0	"	6 00
- Rue Clarke -						
J. H. Hara.	11	449 1/2 N	33	0	"	6.60
E. Charbonneau	"	496	33	0	"	6.60
J. Vau	10	1349	33	0	"	6.60
Nap. Leonard	"	363 N.	33	0	"	6.60
Dominico de Francesco.	"	1290	33	0	"	6.60
J. Cyr.	"	1340-1341	33	0	"	6.60
J. B. Habelle.	"	1338	33	0	"	6.60
Paachal Brelotti.	"	1324	33	0	"	6.60
Pierre Raymond	"	1291	33	0	"	6.60
G. H. Bourgeois.	"	1329	33	0	"	6.60
J. Daly Ces.	"	1283	33	0	"	6.60
S. McComb.	"	1285	33	0	"	6.60
J. B. Legaud	"	1333	33	0	"	6.60
P. Plouffe.	"	1303	33	0	"	6.60
Geo. J. Aubry.	"	1301	33	0	"	6.60
D. Charbonneau	"	1284	33	0	"	6.60
Mme P. Charbonneau	"	1282	33	0	"	6.60
N. Dagueais.	"	1335	33	0	"	6.60
John Monette.	"	1286	33	0	"	6.60
Morin + Lebel.	"	535	33	0	"	6.60
Lebel + Forques.	"	538-539	33	0	"	6.60
Alfred Raymond.	"	98 ^a	25	0	"	5.00
Rue Suzanne						
J. Gervais	10	2071	30	0	"	6.00
a Reporter						\$ 1640 90

Noms des propriétaires de la rue.	Nos du cadastre		Longueur des branches en mesure anglaise.		Taux par pied de franchise.	Montant total de la répartition pour chaque cune des franchises de service d'eau.
	Nos primitifs	Nos de subdiv.	Pieds	Pouces		
Report.						1640.90
Felix Paquin.	10	2065	30	0	0 ²⁰	6.00
Joseph Delorme	"	2095	30	0	"	6.00
Ferd. Montblau	"	2068	30	0	"	6.00
Alfred Bouchard	"	2092	30	0	"	6.00
Joseph Bergeron	"	1710	30	0	"	6.00
L. Sauscater	"	2070	30	0	"	6.00
M. Guindon	"	1712	30	0	"	6.00
Alfred Dubois.	"	2091	30	0	"	6.00
<u>Rue St. Zotique</u>						
Jos. Archambault.	10	1631	30	0	"	6.00
Arils Gascou	"	1587	30	0	"	6.00
Pierre Bussou.	"	1715	30	0	"	6.00
James Birchenough	"	1717	30	0	"	6.00
<u>Ave. Mont Royal</u>						
E. Dussault.	13	29.30	22	0	"	4.40
<u>Rue Alma</u>						
J. Leane.	10	1518	35	0	"	5.00
<u>Rue Marcil</u>						
A. Larivée	10	1195	33	0	"	6.60
Napoléon Paquin	"	1117	33	0	"	6.60
J. Harcourt.	"	1115	33	0	"	6.60
E. Calvé.	"	1175	33	0	"	6.60
à reporter						1748.90

Noms des propriétaires de la rue.	Nos du cadastre.		Longueurs des tranchées en mesure anglaise.		Taux par pied de tranchée.	Montant total de la répartition pour chaque des tranchées de service d'eau.
	Nos primitifs	Nos de subdiv.	Pieds.	Pouces		
Report.						
Emercy Rochou.	10	1176	33	0	0.20	1748.70
Arthur Beaudoin	"	1173	33	0	"	6.60
Jean Beck	"	112-1107	33	0	"	6.60
C. Morin	"	1116	33	0	"	6.60
A. Ethier	"	1170	32	0	"	6.60
O. Traucacut	"	1182	32	0	"	6.60
J.L. Duhamel.	"	1163	32	0	"	6.60
Wap. Renaud.	"	1180	33	0	"	6.60
<u>Rue Pacifique</u>						
J. G. Dugas.	11-	1145	33	0	"	6.60
<u>Rue Cadieux</u>						
Commission Scolaire	137	282	35	0	"	5.00
Theo. Beuda.	"	1145 P.	25	0	"	5.00
<u>Rue Chenier</u>						
Moise Bastien	11-1113-21 ^e		26	0	"	5.20
<u>Rue Van Horne</u>						
Smith Marble & Const. Co.	"	951-2.	19	0	"	3.80
Total						\$ 1827.10

Montréal, le 31 Janvier 1908

J.M.
 Préparé par:
 Ingénieur de la Ville de St. Louis

de l'Asp' rien en haut de l'P.R.

(1)

✓✓	Alf. Charpentier	✓	Mance	14-89	✓
✓✓	Z. Demcal	✓	do	14-250	✓
✓✓	Labreille-Labreille. S. G. Plamondon	✓	do	14-196	✓
<hr/>					
✓✓	Jos. Giguere (ancien Mont Royal & Legout de Hotel de Ville)	✓	Hotel de Ville	137-52	
✓✓	W. Robitaille Jr mouan	✓	Eplanade	14-365	?
✓✓	C. E. Neakin	✓	de l'Asp'	10-180	
✓✓	do do	✓	do		
✓✓	do do	✓	do		
✓✓	W. G. Giguere	✓	St Laurent	72 P.S.	
✓✓	J. Delorme (ancien Mont Royal & Legout de Hotel de Ville)	✓	Clarke	14-99-100	
✓✓	W. Forques	✓	Boulevard	12-2-8	
✓✓	Jos. Proulx	✓	Eplanade	14-146	
✓✓	do do	✓	do	148	
✓✓	Jos. Lapierre	✓	Parc	14-31.22	
✓✓	Jos. Beaulieu	✓	Boulevard	14-2107-2	
✓✓	do do	✓	Villemarais	14-1789	
✓✓	J. L. Tremblay	✓	Parc	12-14-9	
✓✓	Leon Piche	✓	Mance	14-205-286	✓
✓✓	Jos. Naudel	✓	St Laurent	10-383	
✓✓	Eng. Gagnon	✓	Parc	12-50 14-184	
✓✓	M. Desautel	✓	Eplanade	11-907 1/2	
✓✓	J. Fleurent	✓	Edifice	137-208	
✓✓	O. Brisebois	✓	do	207	
✓✓	Prof. Rouard St Laurent	✓	Eplanade	11-979	
✓✓	Levis Demard	✓	Sanguinet	168-13	
✓✓	C. Valley M. Dist. Franklin Co	✓	Mance	12-15-19	✓ 12-196
✓✓	A. Chamberland	✓	Hotel de Ville	137-234	
<hr/>					
✓✓	J. P. Giguere	✓	Mt. Royal	272	
✓✓	Wm. Carson	✓	Mance	12-13 1/2 5.19	✓
✓✓	J. Gugas Propriete John	✓	Bullet	10-1866	
✓✓	Poulllette	✓	Sanguinet	10-1583	
✓✓	J. P. Renaud	✓	St Laurent	10-810-1-2-3	?
✓✓	G. Meloche	✓	Sanguinet	12-2-102	
✓✓	Jos. David Munk	✓	Sanguinet	88	
✓✓	do do	✓			

H. Labaree		Rangumet	10-117
Eng. Leprieux		Leclerc	10-975
A. Bilodeau		Beaubien	"-1147
J. Mignard		Leclair	1389
J.E. Gaudin		Alma	"-1172
J. Alderant		Lespérance	"-1401
J.P. Chausse		"	"
?		"	"
✓✓ A. Nelson	✓	Maure	12-19-33 ✓ S
✓✓ " "	✓	"	" " -29 ✓
✓✓ " "	✓	"	" " -29 ✓
✓✓ " "	✓	"	" " -30 ✓
E. Dupont		Alma	10-1520
Jos. Duguay		"	"-953
✓✓ Jos. Desjardins	✓	Hutchinson	12-8-32
Jos. Lafont		Leclair	10-1111
✓✓ J.X. Allard	✓	Esplanade	14-120-121
A. Bilodeau		Beaubien	10-1446
Jos. Bilodeau		Leclerc	10-247
✓✓ A. Chevreton J. Rouleau	✓	Waserley	11-787 N
J. Laflamme		Leclerc	10-913
Jos. Guerin		Alma	10-964
Jos. Guerin		"	10-965
✓✓ Jos. Guerin Arthur Baby	✓	Pare	12-8-15
✓✓ P. Gauthier	✓	Bulles	10-1061
A. Guerin		Suzanne	10-1789
✓✓ A. Brillow	✓	Laurier	12-2-47
✓✓ A. Bilodeau Israël Dupre	✓	St. Urbain	11-639
P. Beaudin		Beaubien	10-946
✓✓ Jos. Lapointe	✓	St. Laurent	10-1184 ?
✓✓ C. Gauthier	✓	Maure	12-19-235 ✓
✓✓ H. Bastien	✓	Bulles	10-1087
Ed. Farnier		Leclerc	10-915
J.P. Gaudin		"	10-900

P49/C5,31

9 4

1 2 3 4 6 7 8

T. Hogue	de Gaspé	10.1704
W. Veillard	"	10.1692
A. Grosdieu	St. Laurent	747 P.S.
J. Sylvestre	Danguin	10.1551
N. Desjardins	Alma	967
✓✓ Adolphe Lemay	✓ Esplanade	11.777
✓✓ A.B. Colbraith	✓ Waverley	11.675
J. St. Aubin	Benoit	12.184
L.A. Frenhan	de Gaspé	10.914
S. Korman	"	914
P. Laroche	Alma	10.909
P. St. Louis	Danguin	10.2088
✓✓ A. Nelson	✓ Mauc	12.19.28 ✓
✓✓ E.D. Stator	✓ "	" " 32.50
P. St. Louis	Danguin	10.2528
✓✓ J. Laroche	✓ Comte	10.9089
✓✓ St. J. Langeron	✓ Mauc	14.485 ✓
E. Rouget	Danguin	10.1053
✓✓ Lacroix Leger	✓ Esplanade	14.113.
✓✓ " "	✓ "	" 114.115
✓✓ " "	✓ "	" 116.117
✓✓ " "	✓ "	" 118.119
P. Lussier	St. Laurent	10.1234
Oliver Lantier	Casgrain	" 1354
J. Hamelin & Drouin	Danguin	" 982
" "	Alma	" 941
Alex. Hamelin	"	940
P. Verette	de Gaspé	" 891.9
✓✓ H. Giroux	✓ St. Laurent	" 1070
M. J. Tardieu	de Gaspé	" 890
✓✓ J. Le Courtois	✓ St. Urbain	11.1188
✓✓ Ludger Beauchamp	✓ Buller	10.1101
✓✓ A. Gobe	✓ St. Laurent	(10-810-1-23-4)
Ant. Forget	Casgrain	8613

✓

✓✓	Henri Tremblay JX Touchette	✓	St. Laurent	10-769
	L. Laurent			11-1761
	Simon Loyer		Alma	10-937-8
	O. Charest		St. Laurent	11-5766
	J. B. Saurin		de Gaspe	10-891
	Arnie Duro		Alma	10-967
	Edmond Phair		Casgrain	10-6779
✓✓	Jos. Milette	✓	Buller	10-1142
✓✓	J. Latourelle	✓	Young	70-1272
✓	H. Robert	✓	Esplanade	14- 767 -6569
	Ant. Lacombe		Casgrain	1343
	R. Landry		St. Laurent	11-1113-11
✓	E. Dussault	✓	Mt. Royal	13-29730
	Jean Gagnon		Casgrain	10-1681
	?		"	1682
	Armand Lacombe		St. Laurent	10-1229
	Nap. Boileau		"	11-1249
	J. L. Gauthier		"	11-11147
✓	Jos. Guinot	✓	Maure	14-95-96
	M. J. Guinot		St. Charles	11-1076-19
✓✓	Jos. Brunet	✓	Casgrain	10-857, 860-4-861-4
✓✓	J. F. Howard	✓	Maure	12-19-N:31
✓✓	J. B. Racine	✓	Warley	11-620
✓✓	Jos. Donohue Jr.	✓	Comte	10-866
	Rodrigue Brunet		Alma	10-942
	A. Leblanc		St. Laurent	11-1113-9
	"		"	11-1113-8
	Jos. Leblanc		"	17
?	R. Tremblay		de Gaspe	10-921
	Jos. Marin		Comte	909
	Guillaume Piche		Casgrain	10-1376
	Orville Tessier		de Gaspe	10-9179
	S. Vallée		Alma	10-961
	S. Roberson		de Gaspe	10-942

✓

Mr. D. Moody		St. Joseph	10-912
✓✓ Nap. Martineau	✓	St. Urbain	11-136 1/2 N.
✓✓ J. N. O'Hara	✓	Clarke	11-449 1/2 N.
✓✓ J. Langou J.L.	✓	St. Laurent	P.N. 1140
C. Puellotte		Alma	10-1510
G. Manetto		"	11-1487
✓✓ L.F. Richer	✓	Boulevard	12-2-9
✓✓ Ant. Bissormette	✓	"	137-307
Mathieu P... ..		St. Laurent	10-766
		"	967
✓✓ F. Villeneuve	✓	Waverley	11-625 N.
J. Maurice		St. Joseph	10-1774
Eng. Naudin		Sanguinet	10-988
✓✓ G.A. Lemieux	✓	Casgrain	10-1340
A. Grenier		Alma	10-1543-42
✓✓ J. A. Hérois	✓	Suzanne	10-2071
Ch.	✓	St. Joseph	10-1361
✓✓ E. Leveillé	✓	Eplanade	11-126
✓✓ Jos. Archambault	✓	St. Joseph	10-1631
Ch.		Alma	10-939
J.		St. Laurent	
✓✓ E. Dussault	✓	St. Royal	13-29-30
R.		Bessière	10-1586
✓✓ G. Meloche	✓	Eplanade	11-802 1/2 N.
A.		Alma	10-1496
✓✓ P. Leauc	✓	"	10-1518
✓✓ E. Jodoin	✓	Buller	10-2120
E.		Sanguinet	10-1573
J.		St. Joseph	10-1657
J. Rossatti		St. Laurent	11-1172 1/2 N.
		"	11-1172 1/2 N.
Mr. H. Dubois		St. Joseph	10-1718
✓✓ J. Trudel. Abadie	✓	Maurice	114-51-52
✓✓ Alfred. Audin	✓	"	114-53
	✓		

M. K...		de Gaspi	10-669
Jacques		Casgrain	10-1364
Melle M. Drapeau		Alma	10-1754
✓ ✓ Chapman P.A.	✓	Wanley	11-66-661
J. Maurice		de Gaspi	10-1704
W. Massell		Beaubien	10-902
Alb. Leclercq		Alma	
Pres. Riach		"	10-933
✓ ✓ J. Lesville	✓	St. Laurent	11-1169 N.
✓ ✓ Comville & Lauthier	✓	Eplauade	11-910
✓ ✓ P. Herbert	✓	Boulevard	12-62-3.4
✓ ✓ " "	✓	"	14-208.9
Wm. Grand		St. Laurent	10-1210
J. Benoit		Alma	10-1483
✓ ✓ Felix Paquin	✓	Suzanne	10-2085
H. Millard		Alma	10-1754
J. Dupont		"	9-931
J. Legault		"	931
J. de Amyot		"	1497
M. Leclaire		Sanguinet	989
U. Lang		Route	690
"		Alma	957
Jacques Maurice		de Gaspi	1702-34
P. Vermette		"	931
✓ ✓ A. Avesse	✓	Beller	" 1093-1094
A. L. Fort		de Gaspi	887-887
M. Guenette		St. Laurent	1215
Jean Belome		Alma	972
✓ ✓ George Klug	✓	Mance	12-32-19
✓ ✓ A. Parise	✓	Moril	10-1195
✓ ✓ P. Guilbault	✓	Sanguinet	142-144
✓ ✓ E. Lagace	✓	Casgrain	10-1387
✓ ✓ N. Archaubault	✓	Route	10-821
J. L. ...		Clark	11-137 1/2

✓

183?

J. Elardine		Blarke	11-55510	7
F. S. Allaire		de Gaspe	10-1739	
Jules Goyet		Casgrain	10-1378	
✓ ✓ P. Drapeau	✓	Bulles	10-5116	
W. Poirier		Alma	10-1492	
C. F. Leblond		St. Laurent	10-1216	
P. Mercier		Alma	10-935	
A. Bohinfitte		Casgrain	10-8729	
✓ ✓ J. L. Gauthier		de Gaspe	10-490	913
Alf. Lecelle		Alma	10-1525	
M. Poirier		St. R. de la Riviere	11-1874	
✓ ✓ Arthur Lapointe	✓	St. Laurent	11-1155	
✓ ✓ St. Lapierre	✓	Ceplauade	11-773-774	
St. Duguet		Casgrain	10-1353	
J. A. Guibault		St. Laurent	10-519	
✓ ✓ W. Desjardins		Casgrain	10-1634	
✓ ✓ H. McCallum	✓	France	12-19-11-24	
J. P. Delaney		de Gaspe	10-886	
L. Girard		Alma	10-928	
J. A. Dandurand		St. R. de la Riviere	11-1677	
✓ ✓ J. G. Dugas		Pacific	11-1145	
Ch. Jobin		St. R. de la Riviere	11-685	11
✓ ✓ J. Camponora		de Gaspe	10-1699	
✓ ✓ Denise Lapointe	✓	St. Laurent	11-1156	
Jean Desbailly		Alma	10-1765	
Jos. Guenon	✓	Blarke	11-5344	
N. Marcotte		Casgrain	10-1651	
St. Belandier		Alma	10-931	
Jos. Gagnier		de Gaspe	10-1370	
✓ ✓ Wm. Gagnier	✓	St. Laurent	10-810-123	(Com)
✓ ✓ F. St. Jacques	✓	Bulles	10-2118	
✓ ✓ Ed. Naton	✓	"	2163 2123	
F. Lecelle		Casgrain	10-1327	
Jos. Malenfant		de Gaspe	10-1727	

✓

✓✓ Kap. Pequin	✓	Marcil	10-1117
G. Beaudry		Clarke	11 532 N.
Jas. Hogue		de La Roche	10-911
C. Sanderson		Waverley	830 1/2
A. Latour		Clarke	11-597 ?
G. Label		"	"
R. Lussier		St. Laurent	10 1233
✓✓ Victor Sépatie	✓	St Urbain	11 430
✓✓ Commission Scolaire		Codreir	137 287.
✓✓ A. A. Maurice	✓	St. Urbain	11 463 N.
P. Lussier		St. Urbain	10 1516
P. Poirer		Clarke	11 392 N.
J. Dupuis		"	11 437 1/2
N. C. Maxwell		Beaubien	10 1368
Laurent Turgeon		de La Roche	" 1452
John Payne		Casgrain	" 868
P. Villeneuve		St. Laurent	" 1085
Jos. McLean		Aloua	10 930
✓✓ Alexandre A. Lemire tal.	✓	Hutchison	12 2 1/2 12.8 11.21
Kap. Belanger		Casgrain	10 1653
✓✓ J. Harrois	✓	Marcil	10 1115
A. Hermain		Clarke	11 286 1/2
E. St. Girard		Aloua	10 936
James Nash		Waverley	11 844 1/2 N.
Ernest Provost		Casgrain	10 1680
N. Monette		Clarke	11 536
Armand Chalifoux		de La Roche	10 892
✓✓ O. Gelinias	✓	St. Laurent	11 323
✓✓ O. Lapointe sr.	✓	" "	10 1154
✓✓ Ed. Cooteau	✓	Bulle	10 1086
Amable Raymond	✓	Comte	10 689 1/2
Jos. Hebert		Suzanne	10 2083
O. Laroc		Clarke	11 590 1/2 N.
J. Belanger		Casgrain	10 1654

Jos. Labelle	Cosgrain	10 1399
E. Dourme	Clarke	11 394 N.
D. Duinot	St. Laurent	11 1166 N.
M. D. By Co	Cosgrain	343 40
J. Desrosiers	Clarke	11 396 S.
J. Dufour	"	529 S.
657? J. Lanthier	Mance	
1 Z. Chartrand	St. Laurent	11-1110 S
✓ ✓ Pierre Dubois ✓	St. Urbain	11-1110 S 584 S
✓ ✓ L. Langlois ✓	Esplanade	11 774 1/2 N
✓ ✓ J. Lanthier ✓	Mance	14.58
✓ ✓ M. J. L. Langlois ✓	"	1249-24 1/2 S?
A. J. Steele	Waverley	11 800 1/2 S.
Arthur Redfern	Clarke	11 532 S.
Francisco Digeaux	de Gaspe	10 1173
✓ ✓ E. Laloe ✓	Maril	10 1175
✓ ✓ J. Lafond ✓	Parc	12-8-4 P.N.
Thos. Grant	Clarke	11 395 1/2 N.
✓ ✓ Emery Rochon ✓	Maril	10 1176
Jos. Corbeil	de Gaspe	10 1178
✓ ✓ Jos. Delorme ✓	Suzanne	10 389 S
J. Marchal	Clarke	11 395 S.
Baldock Ward	Waverley	11 836 1/2 S.
✓ ✓ J.D. Lafond ✓	Parc	14.23 12-30
Thos. Labelle	Cosgrain	10 874 S.
P. Patoche	St. Laurent	11 1142 N.
Audie Pauscarton	"	1257
✓ ✓ Arthur Beaudoin ✓	Maril	10 1173
✓ ✓ St. Vermette ✓	St. Laurent	10 768
✓ ✓ Arthur Dion ✓	Cosgrain	10 1292
M. Roman	Waverley	11 712 S.
✓ ✓ John Marcotte ✓	Hutchison	12-11-21
✓ ✓ D. Dufour ✓	Cosgrain	10 870
A. Beaujeu	Mance	10 1531

✓

W. Racine		Casgrain	10 1372
J. B. Chartrand		Alma	
✓ ✓ Robert Herbert	✓	Boulevard	14 208-9
✓ ✓ " "	✓	"	14 209
Armand Daignault		Clarke	11 528 N.
✓ ✓ P. E. Pages	✓	Butler	10 1071
✓ ✓ Jean Beck	✓	Marcil	10 1106-1107
Demarec Desjardins		Clarke	
N. Kowalski		Waverley	11 831 1/2 N.
✓ ✓ J. L. Rouleau	✓	Butler	10 1151
N. Kowalski		Clarke	11 1129
✓ ✓ P. Saulnier	✓	St. Laurent	11 1754
Mr. A. Ledette		St. Urbain	11 546 S.
L. H. Brown		Waverley	11 699 S.
G. J. Aubrey		"	11 840 N.
✓ ✓ A. Pepin	✓	Butler	10 1090
Joe Lussier		St. Laurent	10 1227
✓ ✓ E. Charbonneau	✓	Clarke	11 496
Alex. Maybury		Waverley	11 697 1/2 N.
L. Kowalski		"	11 837 N.
✓ ✓ Israel Rees	✓	St. Urbain	11 124
H. Hodina		Waverley	11 832 N.
✓ ✓ J. Belair	✓	Eoplauade	11 926 N.
Joe Meade		Alma	
✓ ✓ Felix Beauvais	✓	Butler	10 1097
J. Hiltancourt		Alma	10 1529
✓ ✓ Judas Hamelin	✓	Fairmount	13-8-3rd P.O.
✓ ✓ " "	✓	"	" " P.
Alf Hamelin		St. Tatigue	10 1514
✓ ✓ J. Levesque	✓	Hutcheson	13. 37
✓ ✓ Pierre Robitaille	✓	St. Urbain	11 1189
✓ ✓ A. Paquette	✓	" "	11 676 N.
John D. Harvey		Casgrain	10 872
A. Boquillon		Waverley	11 836 N.

✓

✓✓ A. Filétrault	✓	Bulles	10 2109
✓✓ A. de la Gascou	✓	St. Lotique	" 1587
Ardo Maites		de Gaspé	10 1422
Marianne Franchette			1768
✓✓ Ferd. Montblau	✓	Daguerre	" 2068
J. J. Newitt		Waverley	11 827 N.
L. Legault		Alma	10 1735
Henry Croquer		Waverley	11 828 N.
✓✓ St. Laurent	✓	Boulevard	14 213
✓✓ Alfred Dubois	✓	St. Laurent	11 1165-2
✓✓ Ch. Vermette	✓	" "	10 765
✓✓ N. Desautels	✓	Bulles	10 2110
✓✓ F. Ethier	✓	"	" 2109
Maria Renaud		Clarke	11 829 N.
L. Proulx		St. Laurent	11 1140
L. Desmarais		St. Urbain	11 676 N.
✓✓ C. Morin	✓	Mareil	10 1116
Chs. Walters		Waverley	11 838 1/2 S.
✓✓ E. de la Roche	✓	Bulles	10 1082
✓✓ J. Grattan	D. Maisonneuve	Esplanade	11 891 1/2 S.
✓✓ Ferd. Bayard	✓	Bulles	10 1078
Geo. Gumbloy		Waverley	11 698 S.
Champion		de Gaspé	10 1477
W Tho. Rochford	✓	Esplanade	11 946 N.
Agnes Smith		Waverley	11 875 S.
✓✓ E. Beauchamp	✓	Tilleneuve	137-154
Peter Martin		Daguerre	10 1581
Eug. Philippe		St. Charles	10 566
Elie Dubreuil		de Gaspé	10 1451
Alp. Mabe		Waverley	11 986 1/2 N.
✓✓ Soci. Construction	✓	St. Urbain	11-1199-1200
✓✓ G. Godsay	✓	Bulles	10 2104
✓✓ Geo. Harding	✓	"	10 1075
Chs. Guérard		Casgrain	10 1330

✓ ✓	Lo. Fortin	✓	Esplanade	11 911 S.
✓ ✓	A. E. Frass	✓	Waverley	11 748 N.
	Fers. Charrette		Alma	10 1763
	Jo. Leclair		St. Laspe	10 1430
✓ ✓	Chs. St. Denis	✓	Esplanade	11 928 N.
✓ ✓	N. Pacinient	✓	St. Urbain	11 1198-99.
	A. Gaborneau		St. Urbain	139 138
	J. Grouse		Suzanne	10 2095
	Jacques Guibault		Alma	10 932
	Jo. Campan		St. Laspe	10 1159
	Armand Brojean		Alma	10 1738
	W. J. Stewart		Waverley	11 714
	Emile Normand		St. Laspe	10 893
	Eug. Bocher		Clarke	11 1176 S.
✓ ✓	Alfred Grand. H. Duquette app. ✓ C. Charbonna.	✓	Mance	14. 87 ?
✓ ✓	J. B. Coesineau	✓	"	12 22-8
✓ ✓	Joseph Page	✓	St. Urbain	11- 47 473 N.
	Jo. Labelle		Stanley	11 1110
✓ ✓	Gaudias Marcom	✓	Esplanade	14-149150
	Antoine Savage		St. Laspe	10 891
✓ ✓	Primo Curran	✓	St. Zoteque	10 1715
	Antoine Forget		St. Laspe	10 893
	Angelo Pica		Clarke	11 1126 N.
✓ ✓	W. J. Lewis	✓	Esplanade	11 927
	Antoine Goussier		Clarke	11 1076-9
✓ ✓	Alex. Nelson	✓	Mance	12-19-27
✓ ✓	" "	✓	"	12-19-78
✓ ✓	" "	✓	"	" " - 265.
	H. Piquette		St. Urbain	11 674 S.
✓ ✓	Alex. Hogue	✓	Hutchison	12 8-85
✓ ✓	" "	✓	"	" " 76
✓ ✓	Wilfrid Bessette	✓	Mance	12-19-18
✓ ✓	" "	✓	"	12 20-85
	Arthur Lacombe		Coogran	10 1331

✓✓	Pierre Robitaille	✓	St. Urbain	11-90
	Cyprien Mailhot		Alma	10-955
	Treffle Hogue		"	10-1000-1
	Judae Bisson		Angers	10-1349
	Joseph Alix		Beaubien	10-945
✓✓	Alex. Trudel.	✓	Eplanade.	11-856 1/2 S
✓✓	Wm. Carson.	✓	Mance.	12-13-11.19
	Smith Marble & Co.		Taradone	11-902
	"		"	" 951 ✓
	The date factory		Clarke	11-11288
	Geo. Birchwood		Maurley	11-901 N.
	Henri Beauvais		de Gaspé	10-1150
	Honore Jarry		Clarke	11-1125 S
	Antoine Bouché		"	11-1123 N
	Risto Nestronius		St. Laurent	11-1177 N
✓✓	Pascal Sarraoui	✓	Young	12-2-92
	J. D. Gauthier		Abbatogou	11-1280
✓✓	Smefesperance.	✓	Eplanade.	11-932 N.
	J. Hebert		Alma	10-2007
	Ed. Guernon		Clarke	11-1127 N.
	E. Dumont		St. Urbain	11-420 N.
	Joseph Thémis		Clarke	11-1119 S
	H. Plouffe		de Gaspé	10-11100
✓✓	Carrivé & Frier.	✓	Laurel	11-178 11-178
✓✓	Eug. Bouchin.	✓	Eplanade.	11-446 S
✓✓	Theo. Binda.	✓	Cadieux	137-140 P.
	J.B. Gasan		de Gaspé	10-890
✓✓	J. Girard.	✓	St. Urbain Boulevard	11-161
	J. Peneault		St. Laurent	11-11210
✓✓	J. Tremblay.	✓	Bulles.	10-1079
✓✓	J. Masson. Fretold?	✓	Mance.	12-22-15 S.
✓✓	J. Dugas.	✓	Bulles.	10-1066.
✓✓	A. Ethier	✓	Maril	10-1170
	René Failla		Clarke	11-1127 N.

Joseph L. Leduc		St. Laurent	11-1189
✓ ✓ Nancy Trucks	✓	St. Urbain	11-674 5
Walter Bennett		Esplanade	11-924
E. P. ...		Clarke	11-1125 11
✓ ✓ H.H. Pick	✓	Maree	12-10-85.76.
David Laplante		Sanguinet	10-1369
W.P. ...		Esplanade	11-851
Maurice Recit			11-932 11
Antoinette Joly		Waverley	11-824
W.P. ...		Esplanade	11-851
✓ ✓ H. Parnient	✓	St. Urbain	11-1701-2.
M. ...		Casgrain	10-1375
✓ ✓ J. Vain	✓	Clarke	11-1349
Claude Pleau			11-1120 11
Arthur ...		de Gaspé	10-1728
✓ ✓ N.Z. Cordeau	✓	Parc	14-14-13. 14-13-14
✓ ✓ " "	✓	"	75-76-13 12-75.76
Jean Rousseau		de Gaspé	10-1412
P. Beauregard		Clarke	1076-21-11
M. Leduc			11-1122
Robb ...		Waverley	11-697 5
✓ ✓ O. Frenier	✓	Mareil	10-1182.
Jos. ...		St. Urbain	11-547 8
✓ ✓ Nap. Leonard	✓	Clarke	11-363 11
Alp. ...		Waverley	11-825 11
Jos. ...		Alema	10-1533
Etie ...		St. Laurent	113. -
✓ ✓ Alfred Bouchard	✓	Ruzanne	10-2092
Jos. ...		Casgrain	10-1375
R. ...		Alema	10-943
G. ...		Casgrain	10-681-682
✓ ✓ Morm + Freie	✓	St. Urbain	11-562
✓ ✓ Domenico de Francesco	✓	Clarke	11-1290
L. ...		de Gaspé	10-896

✓

✓✓ J. Cyr	✓	Clarke	11 1341-1340
✓✓ J.B. Labelle	✓	"	11 1338
✓✓ Paschal Brelotti	✓	"	11 1324
P. Demers		Fauverstone	11
J. Sylvestre		de la Roche	10-1474-15
Augustin Picard	✓	Clarke	11-1076-1
✓✓ Joseph Lathier	✓	St. Urbain	11-1212-13
✓✓ Moise Bastien	✓	Chenier	11-1113-21 ^c
✓✓ Pierre Raymond	✓	Clarke	11-1291
✓✓ Pierre Dubois	✓	St. Urbain	11-581 ^d
✓✓ G.H. Bourgeois	✓	Clarke	11-1329
Steban Fiset		Beaubien	10-1446
Wm Riddell		Waverley	11 702^d
✓✓ R.E. Small Trehold	✓	Maure	12-19-27 ^{1/2} P.?
J. Friedman		St. George	11-859^{1/2} P.
H. Brault		Alma	10-958^a
✓✓ H. Labarre	✓	Hutchison	12-8-35
✓✓ H. Corbeil	✓	Esplanade	14-266 ⁶
P. Labelle		de la Roche	10-646
✓✓ Edm. Rochon	✓ ? liquid	Comte	10-689
✓✓ P.E. Rouilleux	✓	Waverley	11-746
✓✓ C. Lefebvre	✓	Laurens	11-177
✓✓ F. Daly Cero	✓	Clarke	11-1283
✓✓ S. McComb	✓	"	11-1281 ⁻
✓✓ L.P. Forest	✓ W.F. Martin	Killeenias	14-177
✓✓ J.P. Legaud	✓	Clarke	11-1333
✓✓ Jos. Grathen	✓	St. Urbain	11-585 ^{1/2} P.
A. Guinot		St. Laurent	45-1-11-12^{P.}
✓✓ Jos. Bergeron	✓	Suzanne	10-1710
✓✓ N. Blain	✓	Casgrain	10-63-2
✓✓ P. Blouffe	✓	Clarke	11-1303
J. Allaire		Casgrain	10-1374
Max Lesage		Beaubien	10-1210
J. Desjardins	✓	Clarke	11-1509[?]

✓✓ Trudeau Louis & Co.	✓	Maure	14 234
U. Lacombe	✓	Clarke	11 1775
✓✓ A. Lacey.	✓	St. Laurent	11-214
84 ✓✓ J. Brichenough	✓	St. Zotique	10 1717
✓✓ S. Dauscartier	✓	Suzanne	10-2070
E. Latour	✓	Clarke	11-10965
✓✓ R. Masson S. Rosenthal	✓	Epland.	11-972
84 ✓✓ G. J. Aubin	✓	Clarke.	11-130 ^{maurley}
P. Theriault	✓	Casgrain	10-1381
✓✓ D. McEwen	✓	Maure.	12-10-58.6
✓✓ A. Boucker	✓	Casgrain	10-1685
E. Lortois	✓	Danguin	10-1564
J. Pilon	✓	St. Laurent	?
✓✓ M. Dumont J. Henry	✓	Maurley.	11 626 20
D. Larivière	✓	Alma	10 1757
✓✓ F. Kraidmaison	✓	St. Urban	11 576
✓✓ Jean Laroque.	✓	Epland.	11 862 5
✓✓ S. Charbonneau	✓	Clarke.	11 1234
The Handicraft Society	✓	Danguin	10 1795
" "		Alma	10 1194
" "		Suzanne	10 2074
H. Cloutier	✓	Danguin	10 1580
✓✓ J. Belanger.	✓	Maurley.	11-747
✓✓ J. Charbonneau	✓	Clarke	11-1282
Guatier Chénier	✓	Danguin	10 984
✓✓ Jos. Riopelle.	✓	Epland.	11 806 5
✓✓ J. Villeneuve	✓	Sauris	11 1679 1679
Samuel Bonais	✓	Clarke	11 1107
Ed. Daguin	✓	Casgrain	10 1641
Raoul Lacoste	✓	"	10 1332
Julia Masson	✓	St. Laurent	10 2155
M. P. Pétot	✓	Clarke	11-1076-17
✓✓ N. Dagenais.	✓	- 3. -	11-1335
✓✓ Jean Monette.	✓	Ruschsin	12-8 11.39

✓✓ Georges Bayard.	✓	St Urbain	11-469 N.
Évangéliste Richard	✓	Casgrain	10-847-1
✓✓ A.C. Bernat.	✓	Ville-Marie	14-182
✓✓ Eug. Theureau.	✓	St Urbain	11-1233-34
✓✓ " "	✓	" "	11-1231-32
✓✓ " "	✓	" "	" 1235
✓✓ John Monette.	✓	Clarke.	11-1286
Jos. Duquette	✓	Blonde	10-959
✓✓ Morin & Lebel.	✓	Clarke.	11-535
✓✓ H. Dupont.	✓	Beller.	10-1084
✓✓ M. Guindon	✓	Casgrain	10-1712
✓✓ Lebel & Forques	✓	Clarke.	11-538-39
✓✓ P. Pessant, Alex. Hoque	✓	Hutchison	12-8-25.
Jos. Saunders	✓	Clarke	11-1151-8
✓✓ E. Pessier	✓	Saurier	11-155-186
✓✓ C. Libersan	✓	Hutchison	12-1-52
✓✓ M ^{lle} Marie Barakat	✓	St Urbain	11-521-5.
A. Guenette	✓	Clarke	11-1149-518.
Edm. Murray	✓	"	11-1156-8
✓✓ A. Lemay.	✓	Eplauade.	14-274-271-
J. D. Alary	✓	Clarke	11-1147-2
Bernabé Seguin	✓	"	11-1154 N
Paul Daoust	✓	"	11-1156-8.
✓✓ Israel Reeves.	✓	St Urbain	11-175
Laflotte Paquette	✓	Clarke	11-1152-52^{5 N}
Antoine Besson	✓	Casgrain	10-1895
✓✓ J. Dubaud.	✓	Marcel	10-1163
✓✓ J. Guiraud	✓	Eplauade.	14-259
Jos Alary	✓	Clarke	11-1096 N.
✓✓ H. Labarre.	✓	Hutchison	12-8-36 N.
Adrien Dumoulin	✓	Casgrain	10-1827
Joseph Lajoie	✓	St Joseph	10-1156
✓✓ J. L. Paré.	✓	St Laurent	11-265
✓✓ Évang. Lalonde.	✓	Boulevard	137-218
	✓		

✓✓	Eliu Beaudin	✓	Hutchison	12-1-11.38
✓✓	H. Tessier	✓	Mance	12-13-8.14
✓✓	Xavier Charbonnel	✓	Parc	12-2-58
	Thos. Kemion		Sanguinet	10-1560
✓✓	Alfred Plaqueois	✓	Clarke	11-98 ^a
✓✓	H.G. Verrette	✓	St-Laurent	11-1113-18
	B. de Franses		Clark	11-1167N
✓✓	Alfred Dubois	✓	Suzanne	10-2091
✓✓	D.A. Beaudin	✓	St-Urbain	11-468 ² S.
	Hermite J. Lefevre		Clarke	11-1151N
✓✓	L. Millemain	✓	Comte	10-744
	George Archambault		Clarke	11-11505
	Rock de Angelo		"	11-11615
✓✓	A. Thevenus	✓	St-Urbain	11-174
✓✓	" "	✓	" "	" "
✓✓	Nap. Renaud	✓	Maril	10-1180
	Graini de Franses		Clark	11-1162
	Alex. Baillon		Parc	12-2-47
✓✓	Frs. Rossetti	✓	St-Laurent	11-1173N
	M. Caron		Cograin	10-1851
	B. Hebert		Alexs.	10-1805-6
	P. Thibault		"	10-1524
✓✓	A. Briere	✓	St-Urbain	11-636 ¹ S
Oris 10-9-19	J. Gagnier		Esplanade	14-229
✓✓	Omer Brault	✓	"	11-893 ² S
	E. Forest		Marcel	11-8395
✓✓	Amigois Carriere	✓	Esplanade	11-807
	Chas. Doin		Esplanade	10-1701
✓✓	Corbeil & pere	✓	St-Urbain	11-96
	Jos. Claude		Beauchamp	12-26-91
✓✓	E. Cote	✓	Hutchison	12-14 P. 29-30
✓✓	E. Courtemanche	✓	Sanguinet	10-1777
✓✓	P. Legari	✓	Laureis	11-1128 ¹ S
✓✓	J.X. Renaud	✓	Esplanade	?

(10-1440) ✓

Copie au Bureau

VILLE DE St. Louis.

COMTE D'HOCHELAGA, P. Q.

des Remises à être faites par la
RÉPARTITION ~~DU CÔTÉ DES ÉGOUTS DE LA VILLE~~
 — "Montreal Water and Power Co." —

aux propriétaires de la municipalité pour travaux d'excavation exécutés
 par ceux-ci pour la pose des tuyaux de la ligne d'eau d'égout de la rue
 RUE Stanley — (de Clark à Yveline à l'extrémité de la rue)

Répartition du coût de l'égout en ——— de ——— de dimensions intérieures,
 suivant **REGLEMENTS Municipaux en vigueur.**

NOMS DES PROPRIETAIRES	Nos. du Cadastre		Fronts des lots en mesures anglaises		Taux de la répartition par pied de front	Montant de la répartition pour chacun des lots ou parties de lots.	REMARQUES
	Nos. Primitifs	Nos. de Subd.	Pieds	Pouces			
<u>Côte Nord</u>							
<u>Rue Eveline</u>							
	11	1514	25	0	0.15 ^d	3.75	
	"	1515	25	0	"	3.75	
	"	1516	24	0	"	3.60	
	"	1517	24	0	"	3.60	
	"	1518	24	0	"	3.60	
	"	1519	25	0	"	3.75	
	11	1520	25	0	"	3.75	
<u>Rue Ste. Claire.</u>							
	11	1584	40	0	"	6.00	
<u>Ruelle.</u>							
	11	1592	25	0	"	3.75	
	"	1593	25	0	"	3.75	
	"	1594	25	0	"	3.75	
	11	1595	10	0	"	1.50	
<u>Ruelle.</u>							
<u>a Reporter</u>			<u>297</u>	<u>0</u>		<u>\$ 44.55</u>	

Rue Stanley (suite)

NOMS DES PROPRIETAIRES	Nos. du Cadastre		Fronts des lots en mesures anglaises		Taux de la répartition par pied de front	Montant de la répartition pour chacun des lots ou parties de lots.	REMARQUES
	Nos. Primitifs	Nos. de Subd.	Pieds	Pouces			
<i>Report</i>			297	0		\$ 44.55	
<i>Côté Sud</i>							
	11	1355	3	0	0.15	0.45	
	"	1356	25	0	"	3.75	
	"	1357	25	0	"	3.75	
	"	1358	25	0	"	3.75	
	"	1359	25	0	"	3.75	
	"	1360	25	0	"	3.75	
	"	1361	25	0	"	3.75	
	"	1362	25	0	"	3.75	
	"	1363	25	0	"	3.75	
	"	1364	25	0	"	3.75	
	"	1365	25	0	"	3.75	
	"	1366	25	0	"	3.75	
	"	1367	25	0	"	3.75	
	"	1368	25	0	"	3.75	
	"	1369	25	0	"	3.75	
	"	1370	25	0	"	3.75	
	"	1371	25	0	"	3.75	
	"	1372	25	0	"	3.75	
	"	1373	25	0	"	3.75	
	11	1374	18	0	"	2.70	
<i>Ruelle.</i>							
<i>Totaux</i>			768	0		\$ 115.20	

Montreal, le 29 Juin 08

Préparé par:
[Signature]
 Ingénieur de la Ville de St. Louis

J. EMILE VANIER
Ingenieur Civil et Architecte

BUREAU:
NO 6, SQUARE BEAVER HALL
MONTREAL

Montréal, le 29 Juin 1908

Copie de Bureau
Egouts - app
Ville de St Louis
répartitions

A.F. Vincent, Cor.,
Sec. Tres.
Ville de St. Louis -

Cher Monsieur,

J'ai l'honneur de vous faire rapport que les travaux d'égoûts de la rue STANLEY (3' x 2') du contrat BASTIEN ont été terminés ces jours-ci et qu'ils sont acceptés.


Vous trouverez en conséquence ci-joints les rôles de répartition sur les propriétaires riverains - Rôle principal ordinaire, rôle du système de pompage et enfin le rôle des remises à faire re tranchée du tuyau à eau principal de la rue.

Les travaux en question dont le développement est un peu moins étendu que celui prévu par le contrat, à quelques pieds près représenterait le coût suivant savoir:

Longueur totale de l'égoût de 3'x2' seule = 230' / 3 verges,.....	\$25.00 =	\$5758.33
<u>A DEDUIRE</u>		
Mandat No. 26 parties applicable au 3' x 2',.....	=	100.00
Mandat No. 27 - partie applicable au 3' x 2',.....	=	1941.66
		<u>2041.66</u>
Reste dû pour balance de l'égoût de 3' x 2'.....		<u>\$3716.67</u>

J'ai l'honneur d'être, cher Monsieur,

Votre dévoué,


Ingenieur Ville de St. Louis -

P.S. S'il vous plaît publier vos avis de répartition en date du 29.

P49/C5,31

1 2 3 4 5 6 7 8

Copie du bureau

Renvies au Muni
VILLE DE St. Louis

COMTE D'HOCHELAGA, P. Q.

des résumés à être faites par la
RÉPARTITION ~~_____~~
"Montreal Water and Power Co."

aux propriétaires de la Municipalité pour travaux d'excavation exécutés par elle - ce pour la pose des tuyaux
RUE Beaumont (de la ligne Est de St. Urbain à la rue Grande.)

Répartition du coût de l'égout en _____ de _____ de dimensions intérieures, suivant ~~REGLEMENTS Municipaux en vigueur.~~

NOMS DES PROPRIETAIRES	Nos. du Cadastre		Fronts des lots en mesures anglaises		Taux de la répartition par pied de front	Montant de la répartition pour chacun des lots ou parties de lots.	REMARQUES
	Nos. Primitifs	Nos. de Subd.	Pieds	Pouces			
<i>Côté Nord</i>	12.26	94	7	0	0.15	1 05	
	"	95	25	0	"	3 75	
	"	96	25	0	"	3 75	
	"	97	25	0	"	3 75	
	"	98	25	0	"	3 75	
	"	99	25	0	"	3 75	
	"	100	25	0	"	3 75	
	"	101	25	0	"	3 75	
	"	102	25	0	"	3 75	
	"	103	25	0	"	3 75	
	"	104	25	0	"	3 75	
	"	105	25	0	"	3 75	
	"	106	25	0	"	3 75	
<i>Mulle</i>	"	107	25	0	"	3 75	
	"	108	25	0	"	3 75	
	"	109	20	0	"	3 00	
	"	110	20	0	"	3 00	
	"	111	8	0	"	1 20	
<i>à reporter</i>			405	0		60 75	

P49/C5,31



Rue Beaumont (Suite)

NOMS DES PROPRIETAIRES	Nos. du Cadastre		Fronts des lots en mesures anglaises		Taux de la répartition par pied de front	Montant de la répartition pour chacun des lots ou parties de lots.	REMARQUES
	Nos. Primitifs	Nos. de Subd.	Pieds	Pouces			
<i>reports</i>			405	0	" 27	60 75	
<i>Ruelle</i>	641.1	58	14	0	0.15	2 10	
<i>"</i>	"	57	-	-	-	- -	
<i>"</i>	"	56	25	0	"	3 75	
<i>"</i>	"	55	22	6	"	3 38	
<u><i>Grande Avenue</i></u> <u><i>Côté Sud.</i></u>							
<u><i>Rue St. Urbain</i></u>							
<i>Ruelle</i>	12.26	53	40	0	"	6 00	
<i>Ruelle</i>	12.26	68	40	0	"	6 00	
<u><i>Rue Waverley.</i></u>							
<i>Ruelle</i>	12.26	88	40	0	"	6 00	
<i>Ruelle</i>	641.1	28	40	0	"	6 00	
<u><i>Grande Avenue</i></u>							
<i>Totaux.</i>			<u>626 6</u>			<u>93.98</u>	

Montréal, le 4 août 1908

Préparé par:

(Signé) J. Emile Vallée
Ingénieur de la Ville de St. Louis

Copie du Bureau

VILLE DE St. Louis

COMTE D'HOHELAGA, P. Q.

RÉPARTITION *des redevances à être faites par la*
 " Montreal Water and Power Co. "

aux propriétaires de la municipalité pour travaux d'excavation exécutés par
 ceux-ci pour la pose des tuyaux
 RUE BAGG (de St. Laurent aux limites Ouest de la Ville -)

Répartition du coût de l'égout en _____ de _____ de dimensions intérieures,
 suivant REGLEMENTS Municipaux en vigueur.

NOMS DES PROPRIETAIRES	Nos. du Cadastre		Fronts des lots en mesures anglaises		Taux de la répartition par pied de front	Montant de la répartition pour chacun des lots ou parties de lots.	REMARQUES
	Nos. Primitifs	Nos. de Subd.	Pieds	Pouces			
<u>Côté Sud</u>							
	11	1408	46	6	\$ 0.15	\$ 6.98	
<u>Ruelle</u>							
	11	1439	23	0	"	3.45	
	"	1440	23	0	"	3.45	
	"	1441	23	0	"	3.45	
	"	1442	24	0	"	3.60	
<u>Rue Clarke</u>							
	11	1506	25	0	"	3.75	
	"	1507	25	0	"	3.75	
	"	1508	24	0	"	3.60	
	"	1509	24	0	"	3.60	
	"	1510	24	0	"	3.60	
	"	1511	25	0	"	3.75	
	"	1512	25	0	"	3.75	
<u>Rue Lyndine</u>							
	11	1576	25	0	"	3.75	
	"	1577	25	0	"	3.75	
	"	1578	24	0	"	3.60	
	"	1579	24	0	"	3.60	
<u>A Reporter</u>			409	6		\$ 61.43	

P49/C5,31

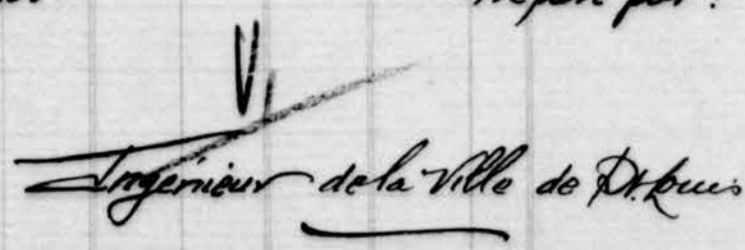


Page (suite)

NOMS DES PROPRIETAIRES	Nos. du Cadastre		Fronts des lots en mesures anglaises		Taux de la répartition par pied de front	Montant de la répartition pour chacun des lots ou parties de lots.	REMARQUES
	Nos. Primitifs	Nos. de Subd.	Pieds	Pouces			
<i>Reporte</i>			409	6		\$ 61.43	
	11	1580	24	0	\$ 0.15	3.60	
	"	1581	25	0	"	3.75	
	"	1582	25	0	"	3.75	
<i>Rue Ste. Claire</i>							
	11	1646	25	0	"	3.75	
	"	1647	25	0	"	3.75	
	"	1648	24	0	"	3.60	
	"	1649	24	0	"	3.60	
	"	1650	24	0	"	3.60	
	"	1651	25	0	"	3.75	
	"	1652	25	0	"	3.75	
<i>Rue Alexandra</i>							
	11	1671	25	0	"	3.75	
	"	1672	25	0	"	3.75	
	"	1673	24	0	"	3.60	
	"	1674			"		
<i>Limites</i>							
<i>Cote Nord</i>							
	11	-	1085	6	"	\$ 162.82	<i>Non subdivisé</i>
<i>Limites</i>							
<i>Totaux</i>			1815	0		\$ 272.75	

Montreal, le 11 novembre 1908.

Prepared by:


Ingénieur de la Ville de St. Louis

*Remises
Toujours à l'air
Ville de St. Louis*

le 14 Novembre 1908


A.F. Vincent, M. C.,
Secrétaire - Trésorier
Ville de St. Louis -

Cher Monsieur,

J'ai l'honneur de vous transmettre présentement la répartition de l'égoût de la rue ALEXANDRA à partir de la rue BAGO sur une longueur de 674 pieds jusqu'à la rue transversale voisine appelée AVENUE (sans autre nom) c'est-à-dire vis-à-vis le lot qu'en vend de 11-1608 jusqu'à 11-1671.

J'ai l'honneur d'être, cher Monsieur,

Votre très obéissant serviteur,



Ingénieur Ville de St. Louis -

P49/C5,31

1 1 8

1 2 3 4 5 6 7 8

Copie au Bureau

VILLE DE St. Louis -

COMTE D'HOCHELAGA, P. Q.

des remises à être faites par la
RÉPARTITION ~~_____~~

Montreal Water and Power Company

aux propriétaires de la municipalité pour travaux d'égoutement exécutés
 par eux-ci pour la pose des tuyaux -

RUE Alexandra (de Avenue à Bagg -)

~~Répartition du coût de l'égout en _____ de _____ de dimensions intérieures,~~
~~suivant RÈGLEMENTS Municipaux en vigueur.~~

NOMS DES PROPRIETAIRES	Nos. du Cadastre		Fronts des lots en mesures anglaises		Taux de la répartition par pied de front	Montant de la répartition pour chacun des lots ou parties de lots.	REMARQUES
	Nos. Primitifs	Nos. de Subd.	Pieds	Pouces			
<u>Cote Est.</u>							
<u>Avenue.</u>							
	11	1608	40	0	\$ 0 15	6 00	
<u>Ruelle.</u>							
	11	1628	20	0	"	3 00	
	"	1629	21	0	"	3 15	
	"	1630	21	0	"	3 15	
	"	1631	25	0	"	3 75	
	"	1632	25	0	"	3 75	
	"	1633	25	0	"	3 75	
	"	1634	25	0	"	3 75	
	"	1635	25	0	"	3 75	
	"	1636	25	0	"	3 75	
	"	1637	25	0	"	3 75	
	"	1638	25	0	"	3 75	
	"	1639	25	0	"	3 75	
	"	1640	25	0	"	3 75	
	"	1641	25	0	"	3 75	
	"	1642	25	0	"	3 75	
<u>a Reporter</u>			402	0		\$ 60 30	

Alexandra (suite)

NOMS DES PROPRIETAIRES	Nos. du Cadastre		Fronts des lots en mesures anglaises		Taux de la répartition par pied de front	Montant de la répartition pour chacun des lots ou parties de lots.	REMARQUES
	Nos. Primitifs	Nos. de Subd.	Pieds	Pouces			
<u>Reporte</u>			402	0		* 60.30	
"	1643		25	0	* 0.15	3.75	
"	1644		25	0	"	3.75	
<u>Ruelle</u>							
"	1652		40	0	"	6.00	
<u>Rue Bagg. Côté Ouest.</u>							
"	1655		25	0	"	3.75	
"	1656		25	0	"	3.75	
"	1657		25	0	"	3.75	
"	1658		25	0	"	3.75	
"	1659		25	0	"	3.75	
"	1660		25	0	"	3.75	
"	1661		25	0	"	3.75	
"	1662		25	0	"	3.75	
"	1663		25	0	"	3.75	
"	1664		25	0	"	3.75	
"	1665		25	0	"	3.75	
"	1666		25	0	"	3.75	
"	1667		25	0	"	3.75	
"	1668		25	0	"	3.75	
"	1669		25	0	"	3.75	
<u>Ruelle</u>							
"	1670		-	-			
"	1671		40	0	"	6.00	
<u>Rue Bagg. Totaux</u>			907	0		* 136.05	



Montreal, le Novembre 1908.

Préparé par:



[Signature]
 Secrétaire de la Ville de St. Louis.

AVE.

BAGG



RUE ALEXANDRA



AVENUE

P49/C5,31



Copie au Bureau

VILLE DE St. Louis

COMTE D'HOHELAGA, P. Q.

des remises à être faites par la
RÉPARTITION ~~DE LA VILLE~~
 "Montreal Water and Power Company"

aux propriétaires de la municipalité pour travaux d'excavation exécutés
 par ceux-ci pour la pose des tuyaux
 RUE Atlantique (de Pare à Hutchison)

Répartition du coût de l'égoût en — de — de dimensions intérieures,
 suivant REGLEMENTS Municipaux en vigueur.

NOMS DES PROPRIETAIRES	Nos. du Cadastre		Fronts des lots en mesures anglaises		Taux de la répartition par pied de front	Montant de la répartition pour chacun des lots ou parties de lots.	REMARQUES
	Nos. Primitifs	Nos. de Subd.	Pieds	Pouces			
<u>Côté Nord</u>							
	12-25-180		62	0	0.15	9.30	
	—	—	223	0	"	33.45	Chemin de fer C. P.
<u>Rue Hutchison</u>							
<u>Côté Sud.</u>							
	12-25-53		55	3	"	8.79	
	" 52		55	3	"	8.79	
<u>Ruelle</u>							
	12-25-32		21	10	"	3.29	
	12-23-75		43	5	"	6.51	
	" 26		65	3	"	9.79	
<u>Rue Hutchison</u>							
<u>Totaux</u> —			526	0		\$ 78.90	

Montreal, le 17 Décembre 1908.

(Signé) J. Guiteau, Préparé par:
Argemius de la Ville de St. Louis.

1908
 St. Louis
 Ville de St. Louis
 Liste des permis accordés en 1908. re-branchements d'égout

No. des permis	Noms	Adresses	Coordonnées	Largeur	Statut
1101	Geo. Poliquin	Boulevard St. Joseph	12-1-2	6 pieds	✓
1102	Edouard Talibert	une Esplanade	11-919 1/2 N.	33	✓
1103	J. Faure	Waverley	11-619 1/2 N.	33	✓
1104	E. Simoges	Waverley	11-626 1/2 N.	33	✓
1105	Geo. Goodbody	Mane	12-16-2	33	✓
1106	Albert Leonard	Esplanade	11-778 1/2 N.	33	✓
1107	C. P. Moirville	Ave. du Parc	12-13-57	40	✓
1108	N. Nolan	du Parc	12-56	40	✓
1109	E. S. Dufault	Alma	10-934	25	
1110	R. Sabay	une Clarke	11-1320	33	
1111	W. D. Juteau	Clarke	11-1197 1/2 N.	30	?
1112	Nap. Gregoire	Mane	14-94	33	✓
1113	Jos. Beaulac	Kentchison	12-1-24 1/2 N.	33	✓
1114	Jos. Beaulac	Kentchison	12-1-25 1/2 N.	33	✓
1115	Arnone Proulx	Clarke	10-1904	30	
1116	Richard Willing	Esplanade	11-853	33	✓
1117	Nap. Exielle	Ave. du Parc	12-6-9	40	✓
1118	Salvatore Deluca	Clarke	11-1109	33	
1119	E. Charbonneau	Clarke	12-4-2	40	✓
1120	Robert Dujest	Clarke	11-N-39	33	
1121	Jos. Despres	Clarke	11-1105	33	
1122	E. Germain	Clarke	11-585 1/2 N.	33	
1123	Jos. Sabille	St. Laurent	11-1380	?	✓
1124	Aug. Grand	Clarke	11-1107 1/2 N.	33	
1125	Fred. Beauchamp	Clarke	11-1300	33	✓
1126	J. Courteau	Angoume	10-2093	30	✓
1127	Jos. Gauthier	Clarke	11-1103 1/2 N.	33	
1128	J. A. Rogue	Sanguinet	155 pieds	?	✓
1129	R. A. Girard	St. Laurent	93	?	✓
1130	Fran. Gauthier	Clarke	10-1400	30	
1131	R. Gauthier	Clarke	11-599 1/2 N.	33	
1132	J. A. Dovel	St. Laurent	11-1391	?	✓

II

1133	✓	G. Grante . rue St. Laurent	{ 10-810- 10-811- 10-812- 10-809	③	2	✓
1134	✓	A. Carbo . " St. Laurent			2	✓
1135	✓	Arthur Perreault " Beaubien	{ 10-1442 10-1443		30	✓
1136	✓	Geo. A. Brickwood Waverley	11-701 EN		33	✓
1137	✓	Raoul Lalonde rue Butler	10-1077		33	✓
1138		manque				
1139	✓	A. G. Galbraith rue Hutchison	12-8-40 1/2 S		30	✓
1140	✓	O. Chenevier " Clarke	21 Souten. 22		25	✓
1141	✓	A. Handfield " St. Urbain	11-472 1/2 S		33	✓
1142	✓	A. Riopel " St. Urbain	11-474 1/2 S		33	✓
1143		Eugene Marceau Ave. de Gaspé	10-1723		25	
1144	✓	Gust. Dumont rue Fairmount	12-2-101		31'6"	✓
1145	✓	Louis Delorme " Esplanade	11-852 1/2 S		33	✓
1146	✓	Eugene Dumont Marcel Lalaram " Marcell	{ 10-1103 10-1104		33	✓
1147		Jos Desrosiers " Clarke	11-1104 1/2 S		33	
1148	✓	G. Galiporeult Ave. Atlantique	11-1277		33	✓
1149		Louis Gravel rue Clarke	11-1104 1/2 N		33	
1150		St. Denis " Beaubien	{ 10-811-3 10-812-3		30	
1151	✓	O. Biere " St. Urbain	{ 10-812-3 11-636 1/2 S		33	✓
1152		Richard Mechan Ave. de Gaspé	10-915		25	
1153	✓	O. Krappier rue Name	12-13-18 1/2 N		30	✓
1154	✓	E. Mayrand Ave. Alma	10-1528		25	✓
1155		R. Ferraro rue Clarke	11-1094 1/2 S		33	
1156	✓	G. Marcoux " Hutchison	{ 12-1-25 1/2 S 12-1-26 1/2 N		33	✓
1157	✓	Israel Silon Ave. Marcell	10-1187		33	✓
1158	✓	A. Brewer " Laurier	137-303 p.		2	✓
1159		Ch. Demer " de Gaspé	10-1460		25	
1160		Yve R. Chaput " Alma n. 540	10-125A		25	
1161	✓	W. H. Kinney, rue Sanguinet	10-1560		25	✓
1162		Francois de Soto, Clarke	11-1150 1/2 S		33	
1163	✓	Israel Reeves, rue St. Urbain	{ 11-122 11-123		40	✓
1164	✓	W. Papineau, " St. Urbain	11-517 1/2 S		33	✓
1165	✓	William M. [unclear] " St. Urbain	11-547 1/2 N		33	✓
1166	✓	E. J. Forest. Ave. du Parc	{ 12-51 12-52		40	✓

✓ ✓

1167	✓	L. J. Forest	Ave. du Parc	\$ 12.53 12.54	40	✓
1168	✓	Eht St. Juree	rue Hutchison	12-11-28	30	✓
1169	✓	J ^e Esdras	, Edouard Charles	12.2.53	22'6"	✓
1170	✓	Isaie Dugas	, St. Laurent	11-1136 1/2 N.	30	✓
1171	✓	A. Nothot	, Manue	12-10.31	30	✓
1172		R. Zamboni A. Hamelin	Beaumont	12-26-96	?	
1173	✓	D. Raymond	, Clarke	\$ 11.63 11.64	25	✓
1174	✓	R. Church	, St. Urbain	11.506	33	✓
1175		J. Bourgon	Comte	10-691	30	
1176		Page & Kaufel	Av. Atlantique	11-1093 1/2 N.	33	
1177		J. Carache	 rue St. Urbain	11.546 1/2 N.	33	
1178	✓	D. Raymond,	, Clarke	\$ 11.64 11.65	25	✓
1179	✓	C. E. P. Russell	, Waverley	11.785 1/2 S	33	✓
1180	✓	J. Charbonneau,	St. Laurent	10.164	?	✓
1181	✓	G. Marsolais	Boulevard St. J. J.	12-4-4	?	✓
1182	✓	Adelard Taquette	Ave. Alma	10.1742	25	✓
1183		J. A. Vigani	 rue Clarke	11-1150 1/2 N.	33	
1184	✓	A. Desjardins	, St. Urbain	11-1679 1/2 1678 1/2	40	✓
1185		J. H. Harvey	, St. Laurent	11-1115	?	
1186	✓	J. Samaris	, Waverley	11-795 1/2 S	33	✓
1187	✓	Emere & Juree	Ave. du Parc	\$ 12.34 14.27	40	✓
1188	✓	G. W. Goodbody	rue Hutchison	12.8.23	30	✓
1189	✓	Nap. Leblanc	Ave. Puller	10.1085	33	✓
1190	✓	O. Galanucci,	rue Waverley	11-797 1/2 S.	33	✓
1191		J. H. Claude,	 rue St. Laurent	\$ 10.23 10.24	?	
1192		Jos. Brisbit,	, Clarke	11-1162	33	
1193		G. & J. Pariseau	 Ave. Alma	\$ 10.927 10.927 1/2	25	
1194		J. O. Shinnick,	 rue St. Laurent	11-1113 1/2	?	
1195	✓	Maurice	Ave. de Gaspé	10.1457	25	✓
1196	✓	R. E. Poirement,	rue St. Urbain	\$ 11.1684 A 11-1685	40	✓
1197		Pierre Montgani,	 Ave. de Gaspé	10.1463	25	
1198	✓	F. X. Filion,	, " Maril	10.1169	33	✓
1199	✓	Alfred Rousseau,	rue Waverley	11.651	33	✓
1200	✓	Jos. Bennett,	, Sanguinet	152 p. S.	?	✓

1201	✓	Alph. Rose	Ave. Casgrain	10.685	30	✓
1202	←	Jos. Eubelle	Casgrain	10.627	30	
1203	✓	J. N. Martin	rue St. Germain	11.684 ^{1/2} N.	33	✓
1204		Albini Ladouceur	St. Anne	10.150	25	
1205	✓	"Western Canada Flour Mill"	Vanquinet	174.31	27.6"	✓
1206	✓	F. S. E. Riopel	rue Marie	{ 14.90 14.91	33	✓
1207	✓	E. G. Chausse	Ave. de Gaspé	10.897	25	✓
1208	✓	E. G. Chausse	Ave. de Gaspé	10.898	25	✓
1209		J. Kamelin	St. Anne	10.1741	25	
1210	✓	J. A. Beaudoin	" Marvil	10.1083	33	✓
1211	✓	Néphélise Forget	" Dulles	10.2113	33	✓
1212		Paul Desrosiers	du Parc	12.12.13	40	?
1213	✓	C. Veavaker	Casgrain	10.1398	30	✓
1214	✓	Nap. Gohier	" Dulles	10.1095	33	✓
1215		H. C. McManwell	de Gaspé	10.904	25	
1216	✓	D. Desbois	Boulevard St. Joseph	15.52	50	✓
1217	✓	Godfrain Plati	Boulevard St. Joseph	15.50	50	✓
1218	✓	Jos. Landry	Ave Stanley	11.1584	33	✓
1219	✓	J. A. Kamelin	rue Fairmont	{ 12.8.3 12.8.4A.	31.6"	✓
1220		Alphonse Sabey	de Gaspé	10.1410	25	
1221	✓	A. J. Feltre	" du Parc	{ 12.6-13.14 12.14	40	✓
1222		Nap. Sanguin	rue Charles	11.1106^{1/2}N.	33	
1223	✓	F. Capointe	Boulevard St. Joseph	15.15	50	(?)
1224	✓	M. A. Cadieux	rue Marie	{ 14.54 14.55	33	✓
1225	✓	E. J. Latrielle	" Marie	{ 14.56 14.57	33	✓
1226	✓	E. Wales Duff	Esplanade	11.930	33	✓
1227	✓	Simon Proment	St. Laurent	11.1143 ^{1/2} S	33	✓
1228	✓	Jos. Eger	Ave. du Parc	12.11.14	40	✓
1229	✓	M. Épibure	Boulevard St. Joseph	{ 11.155 15.55	50	✓
1230	✓	James Domerich	rue Waverley	11.704 ^{1/2} N	33	✓
1231		E. Mothier	Ave. Atlantique	11.1179	33	
1232	✓	Yves E. Desormeaux	" Stanley	11.1445	33	✓
1233	✓	Me. Carite	rue Esplanade	11.771 ^{1/2} N.	33	✓
1234	✓	Alfred Piché	" Villeneuve	14.65	33	✓

1235	Jos Samaha, rue St. Laurent	10.961	2	
1236	Eugene Lapointe, Ave. Alma	10.951	25	
1237	✓ Frank et Riopel, rue St. Laurent	11.1142.25	2	
1238	✓ H. Goodwin, Ave. Stanley	11.1373	33	✓
1239	Albert Roberts, Beaumont	12.26.102	33	
1240	✓ Bastien et Couette, rue St. Urbain	11.1228 11.1229	2	✓
1241	Jean-Louis Goyette, Ave. Beaumont #64	2	2	
1242	W. G. Maxwell, rue Beaumont	10.1957	30	
1243	✓ Maurice et Co, St. Urbain	11.478	33	✓
1244	✓ Bron Kazarensky, St. Urbain	11.549.25	33	✓
1245	✓ J. S. Argentino, rue Clarke	11.1336	33	✓
1246	✓ Samuel Morris, " St. Urbain	11.557.25	33	✓
1247	✓ Achille Torbo " St. Laurent	10.781	2	✓
1248	✓ W. Robitaille, Chemin Ste. Catherine	13.9.1	2	✓
1249	✓ Jos. Caumartin; rue St. Urbain	11.551	33	✓
1250	✓ A. Caron " St. Laurent	11.262	2	✓
1251	✓ Theophile Pepin " Waverley	11.700	33	✓
1252	✓ Geo. Poliquin, Boulevard St. Joseph	12.1.2	67	✓
1253	Wm Mc Hugh, Ave. Beaumont	12.26.93	2	
1254	St. Charles, rue Waverley	11.858	33	
1255	✓ Jos. Ward, " Van Horne	11.721	2	✓
1256	✓ Ch. L. Proust, Ave. Laurier	15.16	40	✓
1257	✓ Ch. L. Proust, " Laurier	15.15	40	✓
1258	✓ Ch. L. Proust, " Laurier	15.14 15.13	40	✓
1259	Oliver Beaupre, rue Longue	10.2042	30	
1260	Jos Gauthier, Ave. de Goyette	10.1475	25	
1261	✓ Cleophas Lariviere, rue Sanguinet	10.1782	25	✓
1262	M. Seahy, Ave. Beaumont	12.26.106	33	
1263	✓ Commissionnaire Solari, rue St. Zolique <small>Le St. Jacques de la Croix</small>	10.1589	30	✓
1264	Paul Morris, Ave. Beaumont	12.26.83	33	
1265	Maurice Marcel, Ave. Beaumont	12.26.108	33	
1266	M. Murphy, rue Longue	10.978	25	
1267	✓ Estelle et Estelle, rue Marie	14.199	33	✓
1268	✓ Et. Savoy, Ave. Beaumont	12.26.111	33	

1268	✓	C. Saliberte, rue Beauport ^{Bernard}	11-920 1/2 N.	33	✓
1269		Gregor J. Dumont, Ave. Casgrain	10-1558	30	
1270		Mimi Berard, rue Clarke	11-1116	33	
1271		M. Cohen, rue Montreal	11-711 25	33	
1272	✓	R. N. S. Thompson - Chemin Ste. Catherine ¹³⁻⁴⁻¹	13- 517	2	✓
1273	✓	E. St. Gariépy, rue St. Dominique	10-230	2	✓
1274	✓	T. Cloutier, Ave. Buller	10-1133	33	✓
1275		J. H. Sylvestre, rue Clarke	11-1161 1/2	33	
1276	✓	J. Villeneuve, rue St. Laurent 52	52	2	✓
1277	✓	Jos. Desmarceaux, Ave. Marcell	10-11-31	33	✓
1278		Nul			
1279		Albert Provost, rue St. Dominique	88 part N. O.	?	
1280	✓	Hermidas Desrochers, Av. Stanley	11-1311	33	✓
1280 Bis		Jos. J. S. S. S., Ave. Beaumont	12-26-110	?	
1281	✓	Adventic Conference, rue Villeneuve	12-1-57	Montreal	
1282		Nul			
1283	✓	Jos. Pritschkoit, rue St. Laurent	11-1128	2	✓
1284	✓	H. Fargues, rue Montclinton	12-1-46	33	✓
1285	✓	Emmanuel Rochon, rue Villeneuve	114-260 114-261	33	✓
1286	✓	Emmanuel Rochon, rue Villeneuve	114-262 114-263	33	✓
1287		Jos. Labaplan, Montreal	11-662 1/2 N.	33	
1288	✓	Rock Sandry, Ave. Stanley	11-1584	33	✓
1289		M. P. P. P., rue St. Dominique	130-87	2	
1290	✓	H. Corbeil, Ave. Mont Royal	11-8	2	✓
1291	✓	Tomato Tatta, Grande Avenue	641-1-25	25	
1292		Mrs. Seardock, Grande Avenue	641-1-26	25	
1292 Bis		Mrs. Valande, Ave. Casgrain	10-1336	30	
1293	✓	J. Girard & Martolais, Ave. Laurier	15-17	40	✓
1294	✓	J. Girard & Martolais, Ave. Laurier	15-5	40	✓
1295		Beves Miller, Ave. Beaumont	641-1-55	?	
1296		Jos. J. S. S., Ave. Casgrain 518	10-244-2	30	
1297		Augustin Zappa, Grande Avenue	641-1-24	25	
1298		Augustin Zappa, Grande Avenue	641-1-25	25	
1299	✓	Jos. Anklam Beault, rue St. Eugene	10-88	2	

✓

1300	Tous employés en blanc				
1001	✓ J. Hogue, rue St. Laurent	11.1268	?	✓	
1002	Jos. Morin, Grande Avenue	641.1.3	25		
1003	✓ Patrick Revellé, Ave. Maril	10.1121	33	✓	
1004	Joseph Morin, Grande Avenue	641.1.36	25		
1005	✓ Nap. Turbot, Boulevard St. Joseph	{ 15.53 15.54	50	✓	
1006	✓ W ^m Isabelle, rue Clarke	11.1294	33	✓	
1007	✓ M ^r . Ethier, Ave. Butler	10.2112	33	✓	
1008	✓ Laroux et Dubois, rue St. Laurent	{ 11.1266 11.1267	?	✓	
1009	✓ Jos. Gôté, rue Name	{ 12.10.33 12.10.34	30	✓	
1010	✓ M ^r . Desautels, Avenue du Parc	12.14.6	40	✓	
1011	Joseph Morin, Grande Avenue	641.1.68	25		
1012	Humphrey Whitman, rue Clarke	11.7076	33		
1013	✓ Jos. Gratton, rue St. Urbain	11.585 1/2 S.	33	✓	
1014	✓ Vincentgo de Cesar, rue Clarke	11.1306	33	✓	
1015	✓ Phos. Wand, Ave. du Parc	12.14.8 1/2 N.	40	✓	
1016	Jos. Brossard, rue Clarke	11.1098 1/2	33		
1017	✓ Pierre Dubois, rue Hutchison	12.8.32	30	✓	
1018	✓ Omer Brault, rue Esplanade	11.805	33	✓	
1019	✓ Charbonneau et Dupré, Ave. Parc	{ 12.12.27 12.12.38 12.12.39	40	✓	
1020	✓ R. Dery, rue Beaubien	10.1287	30	✓	
1021	✓ H. Block, " Esplanade	{ 11.888 11.889	33	✓	
1022	✓ G. H. Goodbody, Name	{ 12.16.26 1/2 S 12.16.12	30	✓	
1023	✓ J. Boileau, " St. Urbain	11.484 1/2 S	33	✓	
1024	✓ Jos. Bouchard Ave. de Gaspé	10.645	25	✓	
1025	Emile Briagno, " Name	10.1739	25		
1026	✓ Jos. Ward, " Van Horne	11.872	?	✓	
1027	✓ F. L. Therrien, " Hotel de Ville	137.250	25	✓	
1028	J. Wilton, " Van Horne	{ 12.22.26 12.22.77	?		
1029	Nap. Picard, rue St. Zotique	10.1487	30		
1030	✓ J. Morisset, " Clarke	11.1298	33	✓	
1031	St. Expante Ave. du Parc	12.17.7 1/2 N.	40		
1032	St. Georges, rue Waverley	{ 11.694 11.695	33		
1033	✓ St. Beuret, Ave. Expante Boulevard	{ 14.256 14.257	50	✓	

1034	✓	Hearth and Adams Coal Co. Ave. De Gaspe	10-128A	25	✓
1035	✓	Hearth and Adams " De Gaspe	10-124	25	✓
1036	✓	W. Mc. Guire and Co (Bell Tel. Co) Boulevard St. Joseph	137-243 214	50	✓
1037		J. Meastin, rue Sanguinet	10-1581	25	
1038	✓	A. C. Galbraith, rue Waverley	11-794	33	✓
1039	✓	D. Poirier, Ave. Cadgram	10-1660	30	✓
1040	✓	Alex. Fortier, Esplanade	{ 14-107 14-108	33	✓
1041	✓	Alex. Fortier, Esplanade	{ 14-109 14-110	33	✓
1042		N. Fournier, rue Clarke	11-1076	33	
1043		J. St. Laurent, rue Salma	10-1767	25	
1044	✓	L. St. Parment, rue St. Urbain 1681	10-1681	33	✓
1045	✓	Emergy Brousseau, Ave. Villeneuve	12-48-47	40	✓
1046	✓	J. David, rue St. Urbain	{ 11-1206 11-1207	33	✓
1047	✓	J. P. Duchet, Boulevard St. Joseph	15-2-3	2	✓
1048		S. Fournier, Ave. De Gaspe	10-1476	25	
1049	✓	F. Gobeille, rue Sanguinet	174-55 X	27.6	✓
1050	✓	J. Panneton, Boulevard St. Joseph	15-2-1	2	✓
1051	✓	J. Panneton, Boulevard St. Joseph	15-2-5	2	✓
1052	✓	J. Reves, rue St. Urbain	11-98A	40	✓
1053	✓	J. Reves, rue St. Urbain	11-127	40	✓
1054	✓	R. Desjardins, Boulevard St. Joseph	{ 12-2-10 12-2-11	2	✓
1055	✓	M. Payette, rue Clarke	66	25	✓
1056	✓	E. Rochon, rue Young	12-2-71	33	✓
1057	✓	Emil Charbonneau, rue Clarke	33	2	✓
1058	✓	Alfred Ethier, Avenue Fuller	10-2112	33	✓
1059	✓	Dagonait et Cie. " du Parc	12-4-6	40	✓
1060	✓	Carrivie et frere, rue St. Urbain	11-1676B	33	✓
1061	✓	A. Frechette, rue Waverley	11-786 1/2 N.	33	✓
1062	✓	J. P. Martin, rue Hutchison	12-1-26 1/2 S. 12-1-27 1/2 N.	33	✓
1063	✓	E. Doyon, Ave. du Parc	12-12-12 1/2 N.	40	✓
1064	✓	Jos. Brahamault, Grande Avenue	641-1-65	25	✓
1065	✓	Em. Rochon, rue Villeneuve	{ 11-1222 14-283	33	✓
1066	✓	Em. Rochon, rue Villeneuve	11-1218	33	✓
1067	✓	Em. Rochon, rue Villeneuve	{ 11-1219 11-1220 11-1221	33	✓

1068	J. Durois	Ave. de Gaspé	10-1468	25	
1069	E. Brousseau	Ave. du Parc	12-46176	40	✓
1070	W. Foster	rue St. Zotique	10-1356	30	
1071	Fu St. Jean	Waverley	11-84354	33	
1072	✓ Adolphe Leonard	St. Urbain	11-472 1/2 N.	33	✓
1073	✓ J.D. Duchesneau	Av. du Parc	12-4-7	40	✓
1074	✓ Moim et fils	du Parc	12-12-10	40	✓
1075	✓ Gandias Maruana	rue Hutchison	{ 12-1-27 1/2 S. 12-1-28 1/2 N.	33	✓
1076	✓ W. Duquette	Ave. du Parc	12-11-7 1/2 N.	40	✓
1077	✓ W. Duquette	Ave. du Parc	12-11-8	40	✓
1078	✓ G. Galipeault	Comptoir	{ 10-860-1 10-861-1	30	Manoir
1079	✓ Nap. Martineau	rue St. Urbain	11-637	33	✓
1080	✓ Pietro Marcagliesso	Ave. Marcell	10-1179	33	✓
1081	✓ Eusebe Reubaux	rue St. Urbain	11-587	33	✓
1082	✓ J. Goupeau	rue Young	12-2-86	33	✓
1083	✓ J.D. Sanguin	Ave. du Parc	{ 12-11-16 1/2 12-14-2	40	✓
1084	J. E. Laporte et J. Duquette	Ave. du Parc	12-17-9	40	
1085	✓ W. Beaudoin	rue Waverley	11-750 1/2 S	33	✓
1086	✓ Ernestine Girard	rue Marie	{ 12-10-31 parties 12-10-32	30	✓
1087	Nap. Sordry	Grande Avenue	641-1-44	25	
1088	✓ N. Charbonneau	rue Clarke n° 34	34	?	✓
1089	✓ Frs. Villeneuve	Esplanade	11-764 1/2 S.	33	✓
1090	✓ Gerson Vermette	Clarke	{ 11-384 1/2 S. 11-385 1/2 N.	33	✓
1091	✓ Wilfrid Adam	St. Urbain	11-675 1/2 N.	33	✓
1092	E. Germain	De Gaspé n° 567	10-1276	25	
1093	✓ Zotique Robm. Lapointe	Ave. Marcell	10-1185	33	✓
1094	✓ O. Prière	rue St. Urbain	11-655 S.	?	✓
1095	✓ M. Corbeil	rue St. Urbain	11-1	?	✓
1096	✓ Elgear Tilon	Ave. Dulles	10-2105	33	✓
1097	✓ V. Boivent	rue Tanguinet	167-1 C	22'6"	✓
1098	Pierre Fournier	Grande Avenue	641-1-39	25	
1099	✓ E. Larose	rue St. Laurent	10-1139	?	✓
1100	✓ Nap. Mercier	Esplanade	11-910 1/2 S.	33	✓
1301	Jos. A. Robert	Ave. Comptoir	10-1276	30	

X

1302	↓	A. Bastien, Ave. Laurier	12-4-18	40	✓
1303	✓	E. Quimet, Ave. Marie	14-92	33	✓
1304	✓	Alphonse Trudeau, rue Waverley	11-610 ± N.	33	✓
1305	✓	O. Dorion, Ave. Esplanade	14-166	33	✓
1306	✓	Fred. Aubin, rue Esplanade	11-810	33	✓
1307	✓	E. N. Garsen, Boulevard St. Joseph	14-214	50	✓
1308	✓	Max. Laithe, rue Waverley	11-658	33	✓
1309	✓	G. Esage, " St. Urbain	11-126	40	✓
1310	✓	H. Pelletier, " St. Urbain	11-138	40	✓
1311	✓	Carrière, Louis et " St. Urbain	{ 11-1676B 11-1677B	40	✓
1312	✓	H. Dubois, Ave. Butler	10-1079	33	✓
1313	✓	E. Thémont, " Esplanade	{ 15-37 15-38 15-39	33	✓
1314	✓	E. Desjardins, rue Clarke	11-1307	33	✓
1315	✓	A. Decarie, Boulevard St. Joseph	15-26	50	✓
1316	✓	J. N. Joly, rue Waverley	11-657	33	✓
1317	✓	Nap. Turcot, rue Clarke	46	?	✓
1318	✓	Jos. Maitonnense, Ave. Marie	14-50	33	✓
1319	✓	La Ha. Townsend, rue St. Laurent	10-18 ± S.	?	✓
1320	✓	F. Thoret, Boulevard St. Joseph	15-27	50	✓
1321	✓	H. E. Foster, rue Marie	12-13-18 ± S	30	✓
1322	✓	M. Dagenais, " Hutchison	12-1-29 ± N.	33	✓
1323	✓	M. Dagenais, " Hutchison	12-1-30	33	✓
1324	✓	M. Dagenais, " Hutchison	12-1-28 ± S	33	✓
1325	✓	E. P. Forest, Ave. Marie	14-227	33	✓
1326	✓	D. Boucher, " Bagy	11-1441	33	✓
1327	✓	Oluc. Audet, rue Alexandra	11-1661	33	✓
1328	✓	D. Depatie, " Marie	12-16-19	30	✓
1329	✓	Emis Paquette, " St. Urbain	11-553 ± S	33	✓
1330	✓	O. Larose, " Marie	12-19-7 ± S	30	✓
1331	✓	Joseph Grenon Grande Avenue	644-1-31	25	✓
1332	✓	E. Favre, rue St. Laurent	11-245	?	✓
1333	✓	Nap. Leonard, rue Esplanade	11-776 ± N.	33	✓
1334	✓	J. C. Joly, rue Clarke	11-1436	33	✓
1335	✓	Theo. Chevalier, Clarke	11-1477	33	✓

1336	✓	A. Berthiaume, rue Marie	12-19-16 $\frac{1}{2}$ N	30	✓
1337	✓	Ulric Dubois, rue Esplanade	11-804 $\frac{1}{2}$ N.	33	✓
1338		Henri Thibault, Ave. Cartier	10-684	30	
1339	✓	J. B. Beaumont, rue Waverley	11-798	33	✓
1340	✓	Alex. Fortier, Ave. Esplanade	{ 14-110 14-111	33	✓
1341	✓	J. Carole, rue St. Urbain	11-674	33	✓
1342	✓	Antoinette Joly, rue Waverley	11-826	33	✓
1343	✓	J. D. Languvin, Ave. du Parc	{ 12-2-55 12-2-56	40	✓
1344	✓	Evariste Valonde, Boulevard St. Joseph	137-218	50	✓

12 Février 1909

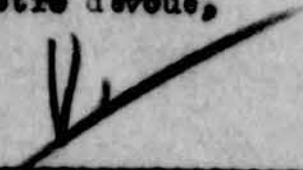
A.F.Vincent, Mgr.,
Sec.Tres.
Ville de St.Louis -

Cher Monsieur,

J'ai l'honneur de vous transmettre présentement le
rôle des répartitions des remises à faire aux propriétaires de St.
LOUIS, pour tranchées de services privés, ce pour l'année dernière
1908 -

J'ai l'honneur d'être, cher Monsieur,

Votre dévoué,


Ingénieur Ville de St.Louis -

P49/C5,31

1 2 3 4 5 6 7 8

Copie du Bureau

Ville de St Louis

Répartitions des remises à être faites par la
Montreal Water and Power Co.

aux propriétaires de la municipalité pour travaux d'excavation
 exécutés par eux-ci pour la pose des tuyaux de service d'eau.
 Année 1908

Désignation des rues et noms des propriétaires	Numéros du Cadastré		Longueur des tranchées en mesure anglaise	Caux par piet de tranchées	Montant total de la répartition pour chacune des tranchées de service d'eau.	
	no Primitif	no du Cadastré			\$	¢
<u>Boulevard de St. Joseph</u>						
✓ Geo. Poliquin	12-1	{ 2 3	67-0	0 ²⁰	13	40
✓ G. Marsolais	12-4	1	50 0	"	10	00
✓ D. Desbois	15	52	50 0	"	10	00
✓ Godfron Rathe	15	50	50 0	"	10	00
✓ N. Lefebvre	11	{ 153 15 55	50 0	"	10	00
✓ Geo. Poliquin	12-1	2	67 0	"	13	40
✓ Nap. Turcot	15	{ 53 54	50 0	"	10	00
✓ A. Reves	14	{ 256 257	50 0	"	10	00
✓ W. McQueen Co. Ltd.	137	{ 213 214	50 0	"	10	00
✓ J. Panneton	15	213	50 0	"	10	00
✓ do	"	4	50 0	"	10	00
✓ do	"	5	50 0	"	10	00
✓ R. Desjardins	12-2	11	33 0	"	6	60
✓ E. R. Gagneau	14	214	50 0	"	10	00
✓ A. Decarie	15	26	50 0	"	10	00
✓ F. Theriet	15	27	50 0	"	10	00
✓ Evariste Plouffe	137	218	50 0	"	10	00
✓ F. Lapointe	15	19	50 0	"	10	00
<u>Rue Esplanade</u>						
✓ Esdras Laliberté	11	919 1/2 N.	33 0	"	6	60
✓ Adélaide Léonard	"	778 1/2 N.	33 0	"	6	60
à Reporter			983 0		196	60

Noms des Propriétaires de la Rue	Nombres du cadastre		Front des lots en mesure anglaise		Cours du coût par pièce de front	Montant de la répartition pour chaque des lots.		
	No. de Primitif	No. de Subd.	Pieds	Pouces		\$	¢	¢
<i>Report</i>			983	0			196.60	
✓ Richard Willing.	11	853	33	0	0 ²⁰		6.60	
✓ Louis Delorme	11	802 ^{1/2}	33	0	"		6.60	
✓ L. Wales Duff.	"	930	33	0	"		6.60	
✓ M. Caisse.	"	77 ^{1/2} N	33	0	"		6.60	
✓ Omer Brault.	"	805	33	0	"		6.60	
✓ H. Black.	"	888 889	33	0	"		6.60	
✓ Alex. Fortier.	14	107 108	33	0	"		6.60	
✓ do do	"	109 110	33	0	"		6.60	
✓ Fro. Villeneuve.	11	764 ^{1/2} S	33	0	"		6.60	
✓ Nap. Mercier.	"	913 ^{1/2} S	33	0	"		6.60	
✓ O. Dorion	14	166	33	0	"		6.60	
✓ Fred Aubin	11	810	33	0	"		6.60	
✓ E. Thémère	15	37 38 39	33	0	"		6.60	
✓ do do	do	do	33	0	"		6.60	
✓ Nap. Leonard	11	776 ^{1/2} N	33	0	"		6.60	
✓ Ulric Dubois	"	804 ^{1/2} N	33	0	"		6.60	
✓ Alex. Fortier	14	110 111	33	0	"		6.60	
<i>Waverley</i>								
✓ A. Laurin.	11	619 ^{1/2} N	33	0	"		6.60	
✓ E. Lamoignon	"	626 ^{1/2} N	33	0	"		6.60	
✓ G. A. Brickwood	"	701 ^{1/2} N	33	0	"		6.60	
✓ B. E. F. Russell.	"	785 ^{1/2} S	33	0	"		6.60	
✓ D ^{me} J. Lamarche.	"	795 ^{1/2} S	33	0	"		6.60	
✓ O. Galarneau.	"	797 ^{1/2} S	33	0	"		6.60	
✓ Alfred Rousseau.	"	651	33	0	"		6.60	
✓ James Dominick	"	704 ^{1/2} N	33	0	"		6.60	
<i>a Reporter</i>			1808	0			361.60	

Noms des Propriétaires de la Rue.	Numéros du cadastré		Front des lots en mesure anglaise		Taux du coût par pièce de front	Montant total de la réhabilitation pour chaque des lots.
	nos Primitifs	nos de Subst.	Pieds	Pouces		
<i>Reports.</i>			1808	0		361.60
✓ Theophile Pepin	11	700	33	0	0 ²⁰	6.60
✓ A.C. Galbraith	"	794	33	0	"	6.60
✓ A. Frechette	"	786 1/2 N	33	0	"	6.60
✓ W. Beaudouin	"	750 1/2 S	33	0	"	6.60
✓ Alphonse Trudeau	"	610 1/2 N	33	0	"	6.60
✓ Max Caisse	"	658	33	0	"	6.60
✓ J. Joly	"	657	33	0	"	6.60
✓ J.B. Beaumont	"	798	33	0	"	6.60
✓ Antoinette Joly	"	826	33	0	"	6.60
<i>Mance</i>						
✓ Geo. Goodbody	12-13-10 12-16-1- 12-16-2 Sub		30	0		6.00
✓ Nap. Gregoire	14	94	33	0		6.60
✓ S. Frappier	12-13	18 1/2 N	30	0		6.00
✓ A. Michot	12-10	31	30	0		6.00
✓ F.P.E. Riepel	14	90 91	33	0		6.60
✓ M. Hadwin	14	54 55	33	0		6.60
✓ E. J. Latreille	"	56 57	33	0		6.60
✓ Latreille Latreille	"	199	33	0		6.60
✓ Jos. Côté	12-10	53 34	30	0		6.00
✓ G.N. Goodbody	12-16	35 2 N	30	0		6.00
✓ Ernestine Girard	12-10	31 32	30	0		6.00
✓ L. Oucinet	14	92	33	0		6.60
✓ Jos. Maisonneuve	"	50	33	0		6.60
✓ A.C. Fraser	12-13	18 1/2 S	30	0		6.00
✓ L.P. Forest	14	227	33	0		6.60
✓ H. Lépatie	12-16	19	30	0		6.00
<i>a Reporter</i>			2609	0		521.80

Noms des Propriétaires de la Rue	Numéros du cadastre		Front des lots en mesure anglaise		Caux du coût par piéd de front	Montant de la répartition hore chaque des lots.	
	Nos Primitifs	Nos de Subd.	Pieds	Pouces		\$	¢
Reports.			2609	0			\$ 521 80
✓ S. Larose.	12-19	7 1/2 S.	30	0	020		6 00
✓ A. Berthiaume	"	16 1/2 N.	30	0	"		6 00
Hve. du Parc							
✓ G. P. Mauville	12-13	57 58	40	0	"		8 00
✓ N. Nolin.	{ 12 14	56 190	40	0	"		8 00
✓ Nap. Loivelle.	12-6	9+10	40	0	"		8 00
✓ L. Charbonneau.	12-4	2	40	0	"		8 00
✓ L. P. Forest	12	{ 51 52	40	0	"		8 00
✓ " "	12	{ 53 54	40	0	"		8 00
✓ Lemire & frere	12 14	34 27	40	0	"		8 00
✓ A. J. Bellier.	12-6	13+14	40	0	"		8 00
✓ Jos. Léger.	12-11	14	40	0	"		8 00
✓ C. J. McQuig.	12-14	6	40	0	"		8 00
✓ Thos. Wand.	12-14	8 1/2 N.	40	0	"		8 00
✓ Charbonneau Dupré.	12-	37, 38+39	40	0	"		8 00
✓ Dagenais & Co.	12-4	6	40	0	"		8 00
✓ L. Dozois.	12-12	12 1/2 N.	40	0	"		8 00
✓ E. Bessone.	12	47 48	0	0	"	?	-
✓ Z. O. Duchesneau.	12-4	7	40	0	"		8 00
✓ Morin & frere	12-12	10	40	0	"		8 00
✓ W. Duquette.	12-11	7 1/2 N.	40	0	"		8 00
✓ " " "	12-11	8	40	0	"		8 00
✓ J. D. Langevin	{ 12-11 12-14	16 pt 2	40	0	"		8 00
✓ " " "	{ 12-2 12-2	55 56	40	0	"		8 00
A Reporter			3469	- 0			\$ 693.80

Noms des Propriétaires de la Rue	Numéros du cadastre		Front des lots en mesure anglaise	Cours du coût par pied de front	Montant de la répartition pour chacun des lots.
	No. primitifs	No. de Subd.			
<u>Report</u>			3469 0		\$ 693.80
<u>Rue Hutchison.</u>					
✓ Jos. Beaulac	12-1-	24 1/2 N	33 0	0.20	6.60
✓ " " "	12-1-	25 1/2 N	33 0	"	6.60
✓ A.C. Galbraith	12-8-	40 1/2 N	30 0	"	6.00
✓ Gaudias Marcoux	12-1-	25 1/2 S. 26 1/2 N	33 0	"	6.60
✓ Chs. St. Pierre	12-11-	28	30 0	"	6.00
✓ G.W. Goodbody	12-8-	23	30 0	"	6.00
✓ A. Forgue	12-1-	46	33 0	"	6.60
✓ Pierre Dubois	12-8-	32	30 0	"	6.00
✓ J.B. Martineau	12-1-	26 1/2 S. 27 1/2 N	33 0	"	6.60
✓ Gaudias Marcoux	12-1-	27 1/2 S. 28 1/2 N	33 0	"	6.60
✓ M. Dagenais	12-1-	28 1/2 S.	33 0	"	6.60
✓ " " "	"	29 1/2 N	33 0	"	6.60
✓ " " "	"	30	33 0	"	6.60
✓ The 7th day Adventist Conference	12-1-	57	33 0	"	6.60
<u>Rue St. Laurent.</u>					
✓ Jos. Labelle	11	1380	42 0	"	8.40
✓ R. A. Girard	93	-	6 6	"	1.30
✓ J. A. Duval	11	1391	42 0	"	8.40
✓ G. Grando	10, 810 10, 811 10, 812 10, 813	3	30 0	"	6.00
✓ A. Corbo	10	809-1	30 0	"	6.00
✓ Saie Dugas	11	1136 1/2 N	24 1/2 0	"	4.80
✓ J. Charbonneau	10	164	30 0	"	6.00
✓ Sinai Froment	11	1143 1/2 S.	24 0	"	4.80
✓ Achille Torbo	10	781	30 0	"	6.00
✓ M. Caron	11	262	40 0	"	8.00
✓ L. Villeneuve	52	-	18 10	"	3.77
@ Reporter			4236 .4		\$ 847.27

Noms des Propriétaires de la Rue	Nombres du cadastre		Front des lots en mesure anglaise		Cours du côté par pièce de front	Montant de la répartition pour chaque des lots.	
	N ^o Primitif	N ^o de Subd.	Pieds	Pouces		¢	¢
<u>Reporte.</u>			4236	4	\$	¢	\$847.27
✓ Jos. Brisebois	11	1138 1/2 N	24	0	0.70		4.80
✓ J. Hogue	11	1263	42	0			8.40
✓ Lacroix & Dubois	11	1266 1267	42	0			8.40
✓ L. Laroc	11	1139	24	0			4.80
✓ E. Laronie	11	245	40	0			8.00
M. Paquette	66	—	18	8			3.73
<u>Rue Clarke</u>							
✓ Fred. Beauchamp	11	1300	33	0			6.60
✓ O. Chevalier	21 22 pt	—	25	0			5.00
✓ D. Raymond	11	63 64	25	0			5.00
✓ " " "	"	64 65	25	0			5.00
✓ J. D. Argenteus	11	1336	33	0			6.60
✓ Wm. Labelle	11	1294	33	0			6.60
✓ Vincento di Cesar	11	1306	33	0			6.60
✓ J. Moness	11	1298	33	0			6.60
✓ M. Paquette	66	—	25	0			
✓ L. Charbonneau	34	—	25	0			5.00
✓ Edouard Vermette	11	384 1/2 385 1/2 N	33	0			6.60
✓ L. Desjardins	11	1307	33	0			6.60
✓ J. G. Joly	11	1436	33	0			6.60
✓ Theo Chevalier	"	1477	33	0			6.60
✓ N. Turcot	46	—	25	0			5.00
✓ G. Charbonneau	33	—	25	0			5.00
✓ S. Turteau	10	2093	30	0			6.00
<u>Rue Sanguinet</u>							
✓ J. A. Hogue	155 pt	—	22	6			4.50
a Reporter			4926	.6			945.30

1055

Noms des Propriétaires de la Rue	Numeros du cadastre		Front des lots en mesure anglaise		Cant du côté par piéd de front	Montant total de la répartition pour chaque des lots
	no	no	Pieds	Pouces		
	Primitifs	Subd.				
<u>Reports.</u>			4926	6	\$ 4	\$ 985.30
✓ W. K. Kinney.	10	1560	79	0	020	3 80
✓ Jos. Bennett.	152	pt. S.	22	6	"	4 50
✓ Western Canada Flour Mill	174	31	22	6	"	4.50
✓ do - do - do	174	31	22	6	"	4.50
✓ Cleopha Lariviere	10	1782	25	0	"	5.00
✓ J. Gobeil.	174	55	27	6	"	5.50
✓ V. Boivin.	167	10	22	6	"	4.50
<u>Rue Beaubien.</u>						
✓ Arthur Perrault.	10	¹¹⁴⁴² 11443	30	0	"	6.00
✓ R. Sery.	10	1287	30	0	"	6.00
✓ G. Galipeault	10	⁸⁸⁰¹ 881-1	30	0	"	6.00
<u>Rue Buller.</u>						
✓ Raoul Lalonde.	10	1077	33	0	"	6.60
✓ Nap. Leblanc.	10	1085	33	0	"	6.60
✓ Nephthalie Forget.	10	2113	33	0	"	6.60
✓ Nap. Gohier.	10	1095	33	0	"	6.60
✓ P. Cloutier	10	1133	33	0	"	6.60
✓ Alf. Ethier.	10	2112	33	0	"	6.60
✓ do - do - do	10	2112	33	0	"	6.60
✓ Elzear Pilon.	10	2105	33	0	"	6.60
✓ M. Dubois.	10	1079	33	0	"	6.60
<u>Rue St. Urbain.</u>						
E. ✓ A. Handfield.	11	472 1/2	33	0	"	6.60
✓ A. Riapel	11	474 1/2	33	0	"	6.60
			5541	0		\$ 1108.20

à Reporter

Noms des Propriétaires de la Rue	Nombres du cadastre		Front des lots en mesure anglaise		Cours du coût par piéd de front	Montant total de la répartition pour chaque des lots
	21 ⁰⁰ Primitif	21 ⁰⁰ de Subd.	Pieds	Pouces		
Reporto.			5541	0	\$ 45	1108.20
✓ O. Briere.	11	636 ¹ / ₂ S	33	0	0 ²⁰	6.60
✓ Israel Reeves.	11	122 123	40	0	"	8.00
✓ W. Papineau.	11	517 ¹ / ₂ S	33	0	"	6.60
✓ William Munn.	11	547 ¹ / ₂ N	33	0	"	6.60
✓ R. Church	11	506	33	0	"	6.60
✓ A. Desjardins.	11	1679 ¹ / ₂	40	0	"	8.00
✓ H. Paiement.	11	1684A 1685	40	0	"	8.00
✓ J. H. Martineau	11	684 ¹ / ₂ N	33	0	"	6.60
✓ Bastien & Guenette.	11	1228 1229	40	0	"	8.00
✓ A. A. Maurice & Cie.	11	478	33	0	"	6.60
✓ Aron Cazeranski	11	549 ¹ / ₂ S	33	0	"	6.60
✓ Samuel Morris.	11	557 ¹ / ₂ S	33	0	"	6.60
✓ Jos. Caumartin	11	551	33	0	"	6.60
✓ Jos. Kratton.	11	585 ¹ / ₂ S	33	0	"	6.60
✓ P. Boileau	11	484 ¹ / ₂ S	33	0	"	6.60
✓ L. H. Paiement.	11	1681A	33	0	"	6.60
✓ J. Davis.	11	1206 1207	40 0	0	"	8.00
✓ J. Reeves.	11	98 ¹ / ₂ A	40	0	"	8.00
✓ J. Reeves.	11	127	40	0	"	8.00
✓ Carrière & Frie	11	1676 ¹ / ₂ B	40 0	0	"	8.00
✓ Adélard Leonard	11	472 ¹ / ₂ N	33	0	"	6.60
✓ Nap. Martineau	11	637	33	0	"	6.60
✓ Eusebe Dubout	11	587	33	0	"	6.60
✓ Wilfrid Adam.	11	675 ¹ / ₂ N	33	0	"	6.60
✓ O. Briere	11	635 ¹ / ₂ S	33	0	"	6.60
✓ H. Corbeil	11	1	40	0	"	8.00
✓ G. Lesage.	11	126	40	0	"	8.00
@ Reporto			6502	0	\$ 45	1300.40

Noms des Propriétaires de la Rue	Nombres du cadastre		Front des lots en mesure anglaise		Cours du coût par piéd de front	Montant total de la répartition pour chaque des lots
	N ^o Primitif	N ^o de Subd.	Piés	Pouces		
<u>Reporte</u>			6502	0		1300.40
✓ H. Pelletier	11	138	40	0	0.20	8.00
✓ Camille Jéso & St. Juscot	11	1676B 1677B	40	0	"	8.00
✓ T. Larose	11	674	33	0	"	6.60
✓ Is. Paquette	11	533 ¹ / ₂	33	0	"	6.60
<u>Rue Fairmont</u>						
✓ Gustave Dumont	12-2	101	31	6	"	6.30
✓ J. A. Hamelin	12-8	3rd/4	31	6	"	6.30
<u>Rue Maroil</u>						
✓ Pietro Marcagnolo	10	1179	33	0	"	6.60
✓ Lucien Dumont 4rd	10	1103 1104	33	0	"	6.60
✓ Israel Pilou	10	1187	33	0	"	6.60
✓ F. X. Filion	10	1169	33	0	"	6.60
✓ J. A. Beaudoin	10	1083	33	0	"	6.60
✓ Jos. Desmarteaux	10	1131	33	0	"	6.60
✓ Z. Robit dit Hapicote	10	1185	33	0	"	6.60
✓ Patrick Souille	10	1121	33	0	"	6.60
<u>Ave. Atlantique</u>						
✓ St. Galipeault	11	1277	33	0	"	6.60
<u>Rue Alma</u>						
✓ E. Mayrand	10	1528	25	0	"	5.00
✓ Adélard Paquette	10	1742	19	0	"	3.80
<u>Ave. Laurier</u>						
✓ A. Grévis	137	303 ¹ / ₂	20	6	"	4.10
✓ Chs. A. Perrot	15	16	40	0	"	8.00
✓ de ———	15	15	40	0	"	8.00
✓ de ———	15	14 13	40	0	"	8.00
<u>a Reporter</u>			7192	6		1438.50

Noms des Propriétaires de la Rue	Nombres du cadastre		Front des lots en mesure anglaise		Cours du coût par pied de front	Montant total de la répartition pour chaque des lots.	
	no Primitif	no de Subd.	Pieds	Pouces			
						\$	¢
<u>Reparts.</u>			7192	6			1433.50
✓ J. Girard + Marsolais	15	17	40	0	0 ²⁰		8.00
✓ " " " "	15	5	40	0	"		8.00
✓ A. Bastien	12.4	18	40	0	"		8.00
✓ " " "	12.4	18	40	0	"		8.00
<u>Av. de Gaspé</u>							
✓ H. Marinier	10	1457	25	0	"		5.00
✓ L. G. Chausse	10	897	19	0	"		3.80
✓ " " "	"	898	19	0	"		3.80
✓ Jrs. Bouckard	"	845	25	0	"		5.00
✓ Hartr Adair	10	128 ^A	25	0	"		5.00
✓ " " "	"	124	25	0	"		5.00
<u>Rue Edouard Charles</u>							
✓ D. Ladley	12-2	53	22	6	"		4.50
<u>Av. Casgrain</u>							
✓ Alp. Rose	10	685	30	0	"		6.00
✓ C. Levalier	10	1398	30	0	"		6.00
✓ L. Poirier	10	1660	24	0	"		4.80
<u>Av. Stanley</u>							
✓ Jrs. Landry	11	1584	33	0	"		6.60
✓ Mme C. Desormeaux	11	1445	33	0	"		6.60
✓ H. Goodwin	11	1373	33	0	"		6.60
✓ Hor. Desrochers	11	1311	33	0	"		6.60
✓ Roch Landry	11	1584	33	0	"		6.60
@ Reporter			7762	0			\$152.40

Noms des Propriétaires de la Rue.	Numeros du cadastre		Front des lots en mesure anglaise		Cours du coût par piéd de front	Montant total de la répartition pour chaque des lots
	No Permitif	No de Subd.	Piéd	Pouces		
<u>Reports</u>			7762	0	\$ 0	\$ 1552.40
<u>Rue Villeneuve.</u>						
✓ Alfred Roche	14	65	33	0	0 ²⁰	6.60
✓ Emmanuel Rochou	14	{ 260 261	33	0	"	6.60
✓ do do	14	{ 262 263	33	0	"	6.60
✓ Emery Brosseau	12	47	33	0	"	6.60
✓ do do	12	48	33	0	"	6.60
✓ Em. Rochou	11	{ 1222 263	33	0	"	6.60
✓ do do	11	1218	33	0	"	6.60
✓ do do	11	{ 1219 1220 1221	33	0	"	6.60
<u>Chemin des lots St. Catherine</u>						
✓ W. Robitaille	13	4-1	4	0	"	0.80
✓ H.F. Thompson	13	4-1 135-1	4	0	"	0.80
<u>Ave. Van Horne</u>						
✓ James Ward	11	721	21	0	"	4.20
✓ do do	11	872	21	0	"	4.20
<u>Rue St. Lohique</u>						
✓ Commission Scolaire St. Jean de la Croix	10	1589	30	0	"	6.00
<u>Rue Bernard</u>						
✓ C. Laliberte	11	920 1/2 N.	33	0	"	6.60
<u>Rue St. Dominique</u>						
✓ E. J. Garipey	10	230	30	0	"	6.00
à reporter			8169	0		\$ 633.80

Noms des Propriétaires de la Rue	Nombres du cadastre		Front des lots en mesure anglaise		Taux du coût par piéd de front	Montant de la répartition pour chacun des lots
	N ^o Primitif	N ^o de Subd.	Piés	Pouces		
<u>Reports</u>			8169	0	\$ 4	\$ 1633.80
<u>Ave. Mont Royal</u>						
✓ H. Corbeil.	11	8	22	0	0 ²⁰	4.40
<u>Ave. Hotel de Ville</u>						
✓ J. X. Therrien	137	250	25	0		5.00
<u>Rue Young</u>						
✓ E. Rodon	12	2-71	33	0		6.60
✓ J. Crepeau	12	2-86	33	0		6.60
<u>Grande Avenue</u>						
✓ Jrs. Archambault	641	1-65	25	0		5.00
<u>Rue Bagg</u>						
✓ D. Boucher	11	1441	33	0		6.60
<u>Rue Alexandre</u>						
✓ Olivier Audet	11	1661	33	0		6.60
<u>Total -</u>			8373	0	\$	1674.60

Montreal, le 21 Janvier 1909

Rapporté par:

V. /
 Ingénieur de la Ville de St. Louis