

**69**

**VILLERAY**

SERVICE D'ÉVALUATION INDEX DES RUES AU RÔLE FONCIER - QUARTIER 49

RUE	PAGE	RUE	PAGE	RUE	PAGE
ALEXANDRA	926	JARRY	948	MAVERLY	908
ANDRÉ GRASSET	1532 + 1995	JEAN TALON E	310		
ANDRÉ GRASSET AV	992	JEAN TALON O	330		
AUTEUIL AV D	999	JEANNE MANCE	941	* MILLEN	749
BASILE ROUYHIER	649	JOSEPH MELANCON AV	1249	* JOSEPH QUINTAL	1581
BELLARMIN	439 468	JULES VERNE	316	* LUCIEN PLANTE	1467
BERRI	548	LA ROCHE DE	1096	* PL JOSEPH LAMARCHE	1431
BÉRINÉ ÉDOUARD AV	1263	LAFLAMIE AV	893	* JACQUES CASAULT	1629
BRETONVILLIERS AV DE	927	LAJEUNESSE	400		
CASPAIN AV	166	LAVERDURE	549		
CASTELNAU DE (est + ouest)	335	LECOQ AV	958		
CHABANEL	982	LEGENDRE E	897		
CHAMBORD	1060		1290		
CHAMPLAND AV	1215	LYGÉE DE E	872		
CHARTON AV	1089	LIEGE O DE	957		
CHATEAUBRIAND AV DE CÔTE OUEST	784	LIPPENS AV	894		
CHEMÉRENT	501	LOT RUE PROJÉTÉE 332-1196	1576		
CHRISTOPHE COLCMB AV	1153	LOUIS ALPHONSE VENNE	1906		
CLARK	366		1980		
COLOMBIÈRE PL DE LA	1258	LOUIS ARCHAMBAULT AV	1297		
COOPÉRATIVES PL DES	1257	LOUIS JOSEPH GAUTHIER	1971		
CREMAZIE BL O + est après	959	LOUVAIN DE	990		
CURDÈTE AV	1120	LOUVAIN DE SUITE	1228		
DURHAM AV	803	MARCEL CADIEUX	1304 + 1519		
ÉMILE JOURNAULT AV	885	MARCONI	928		
ÉMILE YELLE	889	MILÉ END	940		
	1942	MOLIERE	315		
ERNEST SAVIGNAC	1955	MONTGOLFIER PL DE	911		
	1955	OLIVIER MAURAU AV	1230		
ESPLANADE AV DE L	929	OLYMPIA BL	1147		
ÉTIENNE BLANCHARD	1391	PALMIÈRE	1975		
FAILLON	321	PAPINEAU AV	1100		
FOUCHER	700	PELOQUIN AV	1008		
FRANCHEVILLE	1214	PORT ROYAL E DE	1225		
FRANCIS	1129	QUÉTLUS AV DE	961		
FRANÇOIS H PREVOST	1460	REIMS DE	392		
GALINÉE AV DE	923	RENE LABELLE AV	1313 + 1577		
GALINÉE PL DE	901	ROLAND MILETTE AV	1300		
GARNIER	1123	SACRÉ COEUR AV DU	1074		
GASPE AV DE	85	SAURIOLE E	1170		
GEORGES BARIÉL AV	1035	SAUVÉ	1184		
GOUNDO	495	ST ARSENE	880		
GUILLEAUME CHARBON PL	1180	ST CHARLES AV	1022		
GUZOT	952	ST DENIS	502		
HAMEL AV	1130	ST DOMINIQUE	246		
HENRI JULIEN AV	1	ST HUBERT	836		
HENRI JULIEN AV DE 8735 O FIN	985	ST LAURENT BL CÔTE EST DE 8701	429		
HENRI JULIEN AV DE 8700 D FIN	499	ST LAURENT BL DE 1200 A 8494	342		
JACQUES LEMAISTRE AV	969	ST URBAIN	379		
JACQUES LEMAISTRE PL	980	VILLERAY	376		

CODE	COMPTE	EMPLACEMENT - NOM, PROFESSION, RÉSIDENCE						C.A.D.	C.C.	C.T.	C.A.	C.F.	C.G.	C.A.	C.T.	C.A.	C.T.	C.A.	C.T.	C.A.	REMARQUES	
		DIV. CAD	CADASTRE	SUBDIVISION	FRONT	PROFONDEUR	SUPERFICIE															CATEGORIE
2999	69468900																					
3001																						
4205		MRS EDMUND JOHN MALONE (MARIE ANNETTE AURORE AINEY)																				
4605		575 DE LOUVAIN H2M 1A2																				
1001	69469000	571-69 DE LOUVAIN E																				
2002	A 163758	11 271	310-1		2292	1600																
2004	14.4.82	11 270	117-2		2292	7075																
2004					2233																	
2999																						
3001																						
4204		M SAVINO SAM FORCILLO, ENTREPRENEUR																				
4604		571 LOUVAIN H2M 1A2																				
7001		LAJEUNESSE																				
7002		BERRI																				
7003		ST DENIS																				
7004		AV HENRI JULIEN																				
7005		CAD 340																				
7006		RUELLE																				
1001	69469250	LOT LOUVAIN E																				
2002		20 342	446		4600	15900																
3001																						
4204		EASTERN LAND CO LTD																				
4604		<del>1-PL VILLE MARIE #2436 H3B 3M9</del>																				
6620		C.P. 125 Succ. K HIN 3K9 (Fido (11-11-80) p. #5818)																				
7000		PROPRIETE SUJETTE A SURTAXE SUR TERRAIN VAGUE DESSERVI																				
7000		BL ST LAURENT																				
7001		DEBUT DE PELOQUIN AV																				
7002		SAURIOU																				
1001	69469400	9990 AV PELOQUIN																				
2002	A 152914	20 228	151		2500	10500																
2004	2-12-86	20 228	150-1		958	10500																
2004					500																	
2999																						
3001																						
4204		M GORDIEN ARTHUR BRUNET, MENUISIER																				
4604		9990 AV PELOQUIN #2 H2C 236																				
		MICROFICHE 110 D-37																				

69469000

3FE1

4201 Mlle. Denise Liron

4601 7565 Papineau - L. H2M 157 P1222 25488  
571 LOUVAIN EST H2M 1A2 10/07/86

CERT.	EFF.	
10/6/86	10/4/86	384

69469400

1FE1

4201 M. Clément Lagacé

4601 12055 av. Camille Tessier H1E 4N8

4202 Mme Suzanne Regard (née)

4602 12055 av. Camille Tessier H1E 4N8

CERT.	EFF.	
21/87	23/87	23

CODE	COMPTE	EMPLACEMENT - NOM, PROFESSION, RÉSIDENCE						C. C.	C. D.	C. S.	C. T.	C. U.	C. V.	C. W.	C. X.	C. Y.	C. Z.	VALEUR EN DOLLARS			MUNICIPAL	REMARQUES		
		DIV. CAD.	CADASTRE	SUBDIVISION	FRONT	PROFONDEUR	SUPERFICIE											TERRAIN	BÂTISSE	TOTAL				
1001	69469450	9986-84 AV PELOQUIN																						
2002		20 228		150-2	2042	10500	2,12200																	
2002					2000																			
3001																								
4201		M FRANCOIS BERGERON, ARPEUTEUR						IF																
4601		9984 AV PELOQUIN H2C 2J6																						
4202		MME FRANCOIS BERGERON (CLAUDINE BLAIN)						SF																
4602		9984 AV PELOQUIN H2C 2J6																						
1001	69469600	9972-70 AV PELOQUIN																						
2002		20 228		149	2500	10500	2,62500																	
3001																								
4201		M GERARD FLEURY, ENQUETEUR						IF																
4601		9970 AV PELOQUIN H2C 2J6																						
4202		MME GERARD FLEURY (JEANNINE BEAUVAIS)						SF																
4602		9970 AV PELOQUIN H2C 2J6																						
1001	69469700	9964-62 AVE PELOQUIN																						
2002		20 228		148	2500	10500	2,62500																	
3001																								
4211		MME GAETAN MANY (RACHEL BOIVIN)						SF																
4611		9962 AV PELOQUIN H2C 2J6																						
4212		M ANDRE GUERTIN						IF																
4612		10436 BRUXELLES MONTREAL NORD H1H 4R3																						
4213		MME ANDRE GUERTIN (LUCE CARON)						SF																
4613		10436 BRUXELLES MONTREAL NORD H1H 4R3																						
1001	69469800	9956 AVE PELOQUIN																						
2002		20 228		P146	1500	10500	1,57500																	
2004		20 228		147	2500	10500	2,62500																	
2999							4,20000																	
3001																								
4201		MME SIMONE GEADAH						SF																
4601		9956 PELOQUIN H2C 2J6																						
4202		M PIERRE GIBEAULT						IF																
1001	69470000	9940 AV PELOQUIN																						
2002		20 228		P146	1000	10500	1,05000																	
		MICROFICHE 110 E-07																						

CODE	COMPTE	EMPLACEMENT - NOM, PROFESSION, RÉSIDENCE						C	L	S	C	C	C	C	C	C	C	C	REMARQUES
		DIV. CAD.	CADASTRE	SUBDIVISION	FRONT	PROFONDEUR	SUPERFICIE												
													TERRAIN	BÂTISSSE	TOTAL				
2004 2999	69470000	20 228	145		2500	10500	2,62500 3,67500												
3001													14000	23100	37100	T R I			
4201 4601		M RONALD LAPOINTE, CONTREMAITRE 9940 PELOQUIN H2C 2J6																	
1001	69470100	9934 AVE PELOQUIN																	
2002		20 228	144		2500	10500	2,62500												
3001													9900	27400	37300	T R I			
4202 4602 4203 4603		M LORENZO PONCE, DESSINATEUR 9934 AV PELOQUIN H2C 2J6 MME LORENZO PONCE (MARIA ARAVENA) 9934 AV PELOQUIN H2C 2J6																	
1001	69470200	9930 PELOQUIN D																	
2002		20 228	P143		2300	10500	2,41500												
3001													9100	27400	36500	T R I			
4201 4601		Mlle MAUVIETTE ST GELAIS 9930 AV PELOQUIN H2C 2J6																	
1001	69470300	9924-26 AVE PELOQUIN																	
2002		20 228	142		2500	10500	2,62500												
2004 2999		20 228	P143		200	10500	21000 2,83500												
3001													10800	58900	69700	T R I			
4204 4604		M JEAN POIRIER, PROFESSEUR 9924 AV PELOQUIN H2C 2J6																	
1001	69470400	9918-14 AVE PELOQUIN																	
2002		20 228	141		2500	10500	2,62500												
2004 2999		20 228	140		2500	10500	2,62500 5,25000												
3001													19900	59500	79400	T R I			
4204 4604		M MAURICE GAUDREAU, POMPIER 9914 PELOQUIN H2C 2J6																	

CODE	COMPTÉ	EMPLACEMENT - NOM, PROFESSION, RÉSIDENCE					CATEGORIE BÂTIMENT	SCOLAIRE		VALEUR EN DOLLARS			MUNICIPAL	REMARQUES	
		DIV. CAD.	CADASTRE	SUBDIVISION	FRONT	PROFONDEUR		SUPERFICIE	TERR.	P. C.	TERRAIN	BÂTISSE			TOTAL
1001	69470600	9906 AVE PELOQUIN					(07)								
2002		20 226	139		2500	10500					2,62500				
2004		20 226	138		2500	10500					2,62500				
2999											5,25000				
3001							2C	1	2B1	15900	60500	80400	T R 1		
4204		M JEAN P. PICHETTE, VENDEUR					EF								
4604		9906 PELOQUIN H2C 2J6													
1001	69470800	9898 AVE PELOQUIN					(07)								
2002		20 226	137		2500	10500					2,62500				
3001							2A	1	2B1	9900	45800	55700	T R 1		
4201		Mlle LYNN BINDA					3F								
4601		<del>9901 LANGOVRT H2B 2N7</del> 9898 Pelouquin H2C 2J6 736 F1223 à 5040. 1172-85													
1001	69470900	9892 AV PELOQUIN					(07)								
2002		20 226	136		2500	10500					2,62500				
3001							2A	1	2B1	9900	33900	43800	T R 1		
4211		M GILLES ROULEAU, CHAUFFEUR					2F								
4611		9892 AV PELOQUIN H2C 2J6													
1001	69471000	9888-86 AV PELOQUIN					(07)								
2002		20 226	135		2500	10500					2,62500				
2004		20 226	134-1		203	10500					31500				
2999					317						2,94000				
3001							2B	1	2B1	11200	73400	84600	T R 1		
4211		Mlle JEANNINE LECAVALIER					3F								
4611		9886 AV PELOQUIN H2C 2J6													
1001	69471100	9882 AV PELOQUIN					(07)								
2002		20 226	P134		2217	10500					2,31000				
2002					2183										
3001							2A	1	2B1	8600	25400	34000	T R 1		
4218		M ROBERT LIPPE, OPERATEUR					1F								
4618		9882 AV PELOQUIN H2C 2J6													
MICROFICHE 110 G-07															

CODE	COMPTE	EMPLACEMENT - NOM, PROFESSION, RÉSIDENCE						CATEGORIE BÂTIMENT	SCOLAIRE		VALEUR EN DOLLARS			MUNICIPAL	REMARQUES	
		DIV. CAD.	CADASTRE	SUBDIVISION	FRONT	PROFONDEUR	SUPERFICIE		P.	TERR. C.	TERRAIN	BÂTISSE	TOTAL			
1001	69471200	9878 AV PELOQUIN						(07)								
2002		20 228		133	2500	10500	2,62500									
3001								2A	1	2B1	9900	24000	33900	T R 1		
4201		M ROBERT CYR						1F								
4601		9878 PELOQUIN H2C 2J6						2F								
4202		MME SUZANNE NORMANDIN-CYR														
1001	69471300	LOT AVE PELOQUIN						(07)								
2002		20 228		132	2500	10500	2,62500									
3001								7A	1	2B1	10000		10000	TVV 1		
4201		M ROBERT CYR						1F								
4601		9878 PELOQUIN H2C 2J6						2F								
4202		MME SUZANNE NORMANDIN-CYR														
6620		PROPRIETE SUJETTE A SURTAXE SUR TERRAIN VAGUE DESSERVI														
1001	69471400	9860 AV PELOQUIN						(07)								
2002		20 228		130	2500	10500	2,62500									
2004		20 228		131	2500	10500	2,62500									
2999							5,25000									
3001								2A	1	2B1	19900	46200	66100	T R 1		
4214		M JEAN P BOIVIN, JOURNALIER						1F								
4614		9860 AV PELOQUIN H2C 2J6						4F								
4215		MME JEAN P BOIVIN (CARMELLE RICHAUD)														
4615		9860 AV PELOQUIN H2C 2J6														
1001	69471600	9850 AVE PELOQUIN						(07)								
2002		20 228		129	2500	10500	2,62500									
2004		20 228		P128	1250	10500	1,31300									
2999							3,93800									
3001								2A	1	2B1	14900	51600	66500	T R 1		
4201		M MARTIN JOYAL						1F								
4601		9850 AV PELOQUIN H2C 2J6														
1001	69471800	9840 AVE PELOQUIN						(07)								
2002		20 228		127	2500	10500	2,62500									
2004		20 228		P128	1250	10500	1,31300									
2999							3,93800									



CODE	COMPTE	EMPLACEMENT - NOM, PROFESSION, RÉSIDENCE							CATEGORIE BÂTIMENT	SCOLAIRE			VALEUR EN DOLLARS			MUNICIPAL *	REMARQUES
		DIV. CAD.	CADASTRE	SUBDIVISION	FRONT	PROFONDEUR	SUPERFICIE	SCOLAIRE		TERR P. C.	TERRAIN	BÂTISSE	TOTAL				
3001	69471800								2A	1	281	14900	47900	62300	T R 1		
4211		M REAL PHANEUF, PRETRE							IF								
4611		9840 AV PELOQUIN H2C 2J6															
1001	69472000	9832-30 AVE PELOQUIN							(07)								
2002		20 228	125		2500	10500	2,62500										
2004		20 228	126		2500	10500	2,62500										
2999							5,25000										
3001									2B	1	281	19900	31000	50900	T R 1		
4211		M MARCEL PINARD, MECANICIEN							IF								
4611		9832 AV PELOQUIN H2C 2J6															
1001	69472100	9826-20 AV PELOQUIN							(07)								
2002		20 228	124		2500	10500	2,62500										
2004		20 228	123		2500	10500	2,62500										
2999							5,25000										
3001									20	1	281	19900	50800	70700	T R 1		
4201		M MARCEL PINARD							IF								
4601		9832 AV PELOQUIN H2C 2J6															
1001	69472300	9816-12 AV PELOQUIN							(07)								
2002		20 228	122		2500	10500	2,62500										
3001									2C	1	281	9900	42400	52300	T R 1		
4213		M PAOLO MEA, JOURNALIER							IF								
4613		9814 AV PELOQUIN H2C 2J6															
1001	69472400	9800 AV PELOQUIN							(07)								
2002		20 228	120-1		900	10500	94500										
2004		20 228	121		2500	10500	2,62500										
2999							3,57000										
3001									2D	1	281	13500	89400	102900	T R 1		
4204		M RAYMOND VOHL, ELECTRICIEN							IF								
4604		996 FLEURY E H2C 1P5															
7001		SAUVE															
1001	69472600	9788-86 AVE PELOQUIN							(03)								
		MICROFICHE 110 1-07															

CODE	COMPTE	EMPLACEMENT - NOM, PROFESSION, RÉSIDENCE						CATEGORIE BÂTIMENT	SCOLAIRE		VALEUR EN DOLLARS			MUNICIPAL *	REMARQUES	
		DIV. CAD.	CAOASTRE	SUBDIVISION	FRONT	PROFONDEUR	SUPERFICIE		TERR.	F. C.	TERRAIN	BÂTISSE	TOTAL			
2002 2004 2004 2999	69472800	20 228	P83		2400	10500	2,52000									
		20 228	P82		083	10500	7900									
					067											
							2,59900									
3001								2A	1	281	9100	38900	48000	T R 1		
4201 4601 4232		M ANDRE DUMONT 9786 PELOQUIN H2C 2J4 MME MICHELINE BRAULT						3F	2							
1001	69472900	9782-80 AV PELOQUIN						(03)								
2002 2002 2004 2004 2999		20 228	P82		2417	10500	2,54600									
					2433											
		20 228	P81		067	10500	5200									
					033											
							2,59800									
3001								2A	1	281	9100	37700	46800	T R 1		
4211 4611		M LUIGI FALCONI, SOUDEUR 9737 AV PELOQUIN H2C 2J5						3F	1							
1001	69473000	9776-74 AVE PELOQUIN						(03)								
2002 2002		20 228	P81		2433	10500	2,57300									
					2467											
3001								2A	1	281	9000	38900	47900	T R 1		
4212 4612		MME MICHELE FIORILLI (LUCIA D ONOFRIO) 9776 AV PELOQUIN H2C 2J4						3F	1							
1001	69473200	9764 AV PELOQUIN						(03)								
2001 2002 2999		20 228	80		2500	10500	2,62500									
		20 228	P79		2466	10500	2,56900									
							5,21400									
3001								2A	1	281	10200	36200	54400	T R 1		
4202 4602		M JEAN JOUAS, CHEF 9764 AV PELOQUIN H2C 2J4						3F	1							
1001	69473300	9758 AVE PELOQUIN						(03)								
2002 2004 2006 2999		20 228	P79		034	10500	3600									
		20 228	78		2500	10500	2,62500									
		20 228	P77		025	8460	1700									
							2,67800									

CODE	COMPTE	EMPLACEMENT - NOM, PROFESSION, RÉSIDENCE						CATEGORIE BÂTIMENT	SCOLAIRE		VALEUR EN DOLLARS			MUNICIPAL	REMARQUES
		DIV. CAD	CADASTRE	SUBDIVISION	FRONT	PROFONDEUR	SUPERFICIE		TERR. P. C.	TERRAIN	BÂTISSE	TOTAL			
3001 4204 4604	69473300 A-161491 11-03-86.														
		M RENE BRUNEAU, LT POMPIER						2A	1	2B1	9400	33200	42600	T R 1	
		9758 AV PELOQUIN H2C 2J4													
1001 2002 2002	69473400	9752 AVE PELOQUIN						(03)							
		20 228 977			2500	10500	2,60800								
		2475													
3001 4211 4611								2A	1	2B1	9100	32400	41500	T R 1	
		MME GAETAN BOUCHER (ANTOINETTE BUCCI)													
		9752 AV PELOQUIN H2C 2J4													
1001 2002	69473500	9746 AVE PELOQUIN						(03)							
		20 228 76			2500	10500	2,62500								
3001 4204 4604								2A	1	2B1	9200	35600	44800	T R 1	
		M MARCEL PAULET, MAGASINIER													
		9746 PELOQUIN H2C 2J4													
1001 2002 2002 2004 2004 2999	69473600	9740 AVE PELOQUIN						(03)							
		20 332 P14			350	10500	78800								
					1150										
		20 228 75			2100	10500	1,78500								
					1300		2,57300								
3001 4201 4601								2A	1	2B1	9000	33400	42400	T R 1	
		M GAETAN RAFFERTY													
		9740 PELOQUIN H2C 2J4													
1001 2002	69473609	9734 AVE PELOQUIN						(03)							
		20 332 P14			2500	10500	2,62500								
3001 4201 4601								2A	1	2B1	9200	35600	44800	T R 1	
		MME MARCEL GRAVEL (THERÈSE LAMARCHE)													
		9734 AV PELOQUIN H2C 2J4													
1001 2002	69473616	9720 AV PELOQUIN													
		20 332 13-P2			5000	10500	5,25000								

69473300

MONTREAL

8 F I 1

4201 Avenue Curran Lachapelle - Bureau

4601 9758 av. Pelagius H2C 2J4

CERT.	EFF.	
16518	113186	380

4201 Avenue Curran Lachapelle - Bureau

4601 9758 av. Pelagius H2C 2J4

4201 Avenue Curran Lachapelle - Bureau

4201 Avenue Curran Lachapelle - Bureau

4201 Avenue Curran Lachapelle - Bureau

4201 Avenue Curran Lachapelle - Bureau

4201 Avenue Curran Lachapelle - Bureau

4201 Avenue Curran Lachapelle - Bureau

4201 Avenue Curran Lachapelle - Bureau

4201 Avenue Curran Lachapelle - Bureau

4201 Avenue Curran Lachapelle - Bureau

4201 Avenue Curran Lachapelle - Bureau

4201 Avenue Curran Lachapelle - Bureau

4201 Avenue Curran Lachapelle - Bureau

4201 Avenue Curran Lachapelle - Bureau

4201 Avenue Curran Lachapelle - Bureau

4201 Avenue Curran Lachapelle - Bureau

4201 Avenue Curran Lachapelle - Bureau

4201 Avenue Curran Lachapelle - Bureau

4201 Avenue Curran Lachapelle - Bureau

4201 Avenue Curran Lachapelle - Bureau

4201 Avenue Curran Lachapelle - Bureau

4201 Avenue Curran Lachapelle - Bureau

4201 Avenue Curran Lachapelle - Bureau

4201 Avenue Curran Lachapelle - Bureau

4201 Avenue Curran Lachapelle - Bureau

4201 Avenue Curran Lachapelle - Bureau

4201 Avenue Curran Lachapelle - Bureau

4201 Avenue Curran Lachapelle - Bureau

4201 Avenue Curran Lachapelle - Bureau

4201 Avenue Curran Lachapelle - Bureau

4201 Avenue Curran Lachapelle - Bureau

4201 Avenue Curran Lachapelle - Bureau

4201 Avenue Curran Lachapelle - Bureau

4201 Avenue Curran Lachapelle - Bureau

CODE	COMPTE	EMPLACEMENT - NOM, PROFESSION, RÉSIDENCE						C	C	C	C	C	C	C	C	C	C	C	REMARQUES	
		DIV. CAD	CADASTRE	SUBDIVISION	FRONT	PROFONDEUR	SUPERFICIE													CATÉGORIE GATIMENT
3201	69473636																			
4201		LES SOEURS DE SAINTE CROIX																		
4601		9720 AV PELOQUIN H2C 234																		
1001	69473645	9700-08 AVE PELOQUIN																		
2002		20 332	P12-2		5046	10500					5,29200									
3001																				
4204		K JEAN CHARLES DESROCHES																		
4604		C P 355 PREVOST JOR 1TO																		
1001	69473654	9666-76 AV PELOQUIN																		
2002		20 332	9		5000	17600					8,97600									
2002					5200															
2004		20 P332			10200	5000					4,70000									
2004					9200	IRR														
2006		20 332	P11		3000	IRR					6,38900									
2006					5000	17600														
2008		20 P332			5000	5000					2,50000									
2010		20 332	10		5000	17600					8,80000									
2999											31,35600									
3001																				
4201		MAISON BASILIERES INC																		
4601		9666 PELOQUIN H2C 234																		
7001		VOIES DU C N R																		
7002		TRAVERSEZ COTE E																		
7003		VOIES DU C N R																		
7004		PORT ROYAL																		
1001	69473663	9701 AVE PELOQUIN																		
2002		20 332	32		2500	10000					2,50000									
2004		20 332	33		2500	10000					2,50000									
2999											5,00000									
3201																				
4201		MME JULIE T BOULET (JULIE JULIA TANGUAY)																		
4601		9701 AV PELOQUIN H2C 235																		
1001	69473672	9715 AVE PELOQUIN																		
2002		20 332	34		2500	10000					2,50000									
3001																				
		MICROFICHE 110 L-07																		

CODE	COMpte	EMPLACEMENT - NOM, PROFESSION, RESIDENCE						CATEGORIE BÂTIMENT	SCOLAIRE		VALEUR EN DOLLARS			MUNICIPAL *	REMARQUES
		DIV. CAD.	CADASTRE	SUBDIVISION	FRONT	PROFONDEUR	SUPERFICIE		TERR. P. C.	TERRAIN	BÂTISSE	TOTAL			
4202 4602	69473672	M LAURIAN VIAU, RENTIER						IF							
		9715 AV PELOQUIN H2C 2J5													
1001	69473681	9725 AVE PELOQUIN						(03)							
2002		20 332 35			2500	10000	2,50000								
3001															
4201 4601		MME MADELEINE PROVOST						BF							
		9725 AV PELOQUIN H2C 2J5													
1001	69473690	9735-37A AV PELOQUIN						(03)							
2002		20 332 36-1			2700	10000	2,62000								
2002					2540										
3001															
4214 4614		M LUIGI FALCONI, VENDEUR						IF							
		9737A AV PELOQUIN H2C 2J5													
1001	69473695	9745-49 AV PELOQUIN						(03)							
2002		20 332 36-2			1200	10000	61000								
2002					020	10069									
2004		20 228 385			2300	10000	2,90000								
2004					3500										
2999							3,51000								
3001															
4212 4612		M NICHELE D ANDREA, PAYSAGISTE						IF							
		9749 AV PELOQUIN H2C 2J5													
4213 4613		MME NICHELE D ANDREA (CARMELA CIRCELLI)						BF							
		9749 AV PELOQUIN H2C 2J5													
1001	69473800	LOT AVE PELOQUIN						(03)							
2002		20 228 386			2500	10000	2,50000								
3001															
4201 4601		M RICHARD GENDREAU						IF							
		9755 AV PELOQUIN H2C 2J5													
4202		MME JOHANNE BRASSARD						BF							
6620		PROPRIETE SUJETTE A SURTAXE SUR TERRAIN VAGUE DESSERV													
1001	69473900	9755 AVE PELOQUIN						(03)							
		MICROFICHE 110 M-07													

CODE	COMPTÉ	EMPLACEMENT - NOM, PROFESSION, RÉSIDENCE						CATEGORIE BÂTIMENT	SCOLAIRE		VALEUR EN DOLLARS			MUNICIPAL *	REMARQUES	
		DIV. CAD.	CADASTRE	SUBDIVISION	FRONT	PROFONDEUR	SUPERFICIE		D.	TERR. P. C.	TERRAIN	BÂTISSE	TOTAL			
2002	69473900	20 228	387		2500	10000	2,50000									
3001								2A	1	281	9000	33400	42400	T R I		
4201		M RICHARD GENDREAU						2F								
4601		9755 AV PELOQUIN H2C 2J5														
4202		MME JOHANNE BRASSARD						3F								
1001	69473950	9761-59 AV PELOQUIN						(03)								
2002		20 228	P389		067	10000	6700									
2004		20 228	388		2558	IRR	2,92300									
2009					2533	10000										
2999							2,99000									
3001								2A	1	281	10800	37400	48200	T R I		
4204		M GUY SABOURIN, POMPIER						1F								
4604		9761 AV PELOQUIN H2C 2J5														
1001	69474000	9765 AVE PELOQUIN						(03)								
2002		20 228	P389		2433	10000	2,43300									
3001								2A	1	281	8800	23900	32700	T R I		
4201		MME GINETTE LATENDRESSE						3F								
4601		9765 PELOQUIN H2C 2J5														
1001	69474200	9771-73 AV PELOQUIN						(03)								
2002		20 228	390		2500	10000	2,50000									
3001								2B	1	281	9000	70600	79600	T R I		
4212		M BRUNO DE LUCA, JOURNALIER						1F								
4612		9771 AV PELOQUIN H2C 2J5														
4213		MME BRUNO DE LUCA (MARIA ROSA PERSECHINO)						4F								
4613		9771 AV PELOQUIN H2C 2J5														
1001	69474300	9777-79 AVE PELOQUIN						(03)								
2002		20 228	391		2500	10000	2,50000									
3001								2B	1	281	9000	70600	79600	T R I		
4204		M ANDRE ETHIER, OPERATEUR						2F								
4604		9779 PELOQUIN H2C 2J5														
1001	69474400	9785 PELOQUIN						(03)								

CODE	COMPTE	EMPLACEMENT - NOM, PROFESSION, RÉSIDENCE					CATEGORIE BÂTIMENT	SCOLAIRE			VALEUR EN DOLLARS			MUNICIPAL *	REMARQUES
		DIV. CAD	CADASTRE	SUBDIVISION	FRONT	PROFONDEUR		SUPERFICIE	TERR. P. C.	TERRAIN	BÂTISSE	TOTAL			
2002	69474400	20 228	392		2500	10000	2,50000								
3001	A163502 9-4-86														
4201		M CLAUDE PEPIN													
4601		5785 AV PELOQUIN													
4202		M LLE MARIELLE GAUVIN													
7001		SAUVE													
1001	69474800	9801 AVE PELOQUIN													
2002		20 228	P410		900	10000	90000								
2004		20 228	411		2500	10000	2,50000								
2999							3,40000								
3001															
4201		M CLAUDE LANARRE													
4601		9801 AV PELOQUIN			H2C 2J7										
4202		M LLE SYLVIE BOURGET													
1001	69475000	9815 AVE PELOQUIN													
2002		20 228	412		2500	10000	2,50000								
2004		20 228	413		2500	10000	2,50000								
2999							5,00000								
3001															
4204		MR KANAME YAMAMOTO													
4604		9815 AV PELOQUIN			H2C 2J7										
1001	69475200	9825 AVE PELOQUIN													
2002		20 228	414		2500	10000	2,50000								
2004		20 228	415		2500	10000	2,50000								
2999							5,00000								
3001															
4202		M GILLES GAMACHE, ELECTRICIEN													
4602		9825 AV PELOQUIN			H2C 2J7										
1001	69475450	9835 AV PELOQUIN													
2002		20 228	416		2500	10000	2,50000								
2004		20 228	417		2500	10000	2,50000								
2999							5,00000								
3001															



69474400

NICKEL

1961

4201 M. Jean Marie Rousseau  
4601 9785 Pelagium, H2C 2TS

CERT.	EFF.
10/6/74	9/4/80
384	

NO.	DESCRIPTION	DATE	AMOUNT	CHECK NO.	REMARKS
1	...	...	...	...	...
2	...	...	...	...	...
3	...	...	...	...	...
4	...	...	...	...	...
5	...	...	...	...	...
6	...	...	...	...	...
7	...	...	...	...	...
8	...	...	...	...	...
9	...	...	...	...	...
10	...	...	...	...	...
11	...	...	...	...	...
12	...	...	...	...	...
13	...	...	...	...	...
14	...	...	...	...	...
15	...	...	...	...	...
16	...	...	...	...	...
17	...	...	...	...	...
18	...	...	...	...	...
19	...	...	...	...	...
20	...	...	...	...	...
21	...	...	...	...	...
22	...	...	...	...	...
23	...	...	...	...	...
24	...	...	...	...	...
25	...	...	...	...	...
26	...	...	...	...	...
27	...	...	...	...	...
28	...	...	...	...	...
29	...	...	...	...	...
30	...	...	...	...	...
31	...	...	...	...	...
32	...	...	...	...	...
33	...	...	...	...	...
34	...	...	...	...	...
35	...	...	...	...	...
36	...	...	...	...	...
37	...	...	...	...	...
38	...	...	...	...	...
39	...	...	...	...	...
40	...	...	...	...	...
41	...	...	...	...	...
42	...	...	...	...	...
43	...	...	...	...	...
44	...	...	...	...	...
45	...	...	...	...	...
46	...	...	...	...	...
47	...	...	...	...	...
48	...	...	...	...	...
49	...	...	...	...	...
50	...	...	...	...	...
51	...	...	...	...	...
52	...	...	...	...	...
53	...	...	...	...	...
54	...	...	...	...	...
55	...	...	...	...	...
56	...	...	...	...	...
57	...	...	...	...	...
58	...	...	...	...	...
59	...	...	...	...	...
60	...	...	...	...	...
61	...	...	...	...	...
62	...	...	...	...	...
63	...	...	...	...	...
64	...	...	...	...	...
65	...	...	...	...	...
66	...	...	...	...	...
67	...	...	...	...	...
68	...	...	...	...	...
69	...	...	...	...	...
70	...	...	...	...	...
71	...	...	...	...	...
72	...	...	...	...	...
73	...	...	...	...	...
74	...	...	...	...	...
75	...	...	...	...	...
76	...	...	...	...	...
77	...	...	...	...	...
78	...	...	...	...	...
79	...	...	...	...	...
80	...	...	...	...	...
81	...	...	...	...	...
82	...	...	...	...	...
83	...	...	...	...	...
84	...	...	...	...	...
85	...	...	...	...	...
86	...	...	...	...	...
87	...	...	...	...	...
88	...	...	...	...	...
89	...	...	...	...	...
90	...	...	...	...	...
91	...	...	...	...	...
92	...	...	...	...	...
93	...	...	...	...	...
94	...	...	...	...	...
95	...	...	...	...	...
96	...	...	...	...	...
97	...	...	...	...	...
98	...	...	...	...	...
99	...	...	...	...	...
100	...	...	...	...	...

CODE	COMPTE	EMPLACEMENT - NOM, PROFESSION, RÉSIDENCE						CATEGORIE BÂTIMENT	SCOLAIRE		VALEUR EN DOLLARS			MUNICIPAL *	REMARQUES
		DIV. CAD.	CADASTRE	SUBDIVISION	FRONT	PROFONDEUR	SUPERFICIE		TERR. F. C.	TERRAIN	BÂTISSE	TOTAL			
4202 4602	69475450	M ROSAIRE AHELO, DEBARDEUR 9835 AV PELOQUIN H2C 2J7													
1001	69475600	9855 AVE PELOQUIN						(02)							
2002		20 228 418		2500	10000	2,50000									
2004		20 228 419		2500	10000	2,50000									
2999						5,00000									
3001								2A	1 2B1	19500	48100	67600	T R 1		
4211 4611		M ROBERT GUERIN, PRESSIER 9855 PELOQUIN H2C 2J7													
4212 4612		MME ROBERT GUERIN (REINE BERTRAND) 9855 AV PELOQUIN H2C 2J7													
1001	69475800	9865 AVE PELOQUIN						(02)							
2002		20 228 420		2500	10000	2,50000									
2004		20 228 421		2500	10000	2,50000									
2999						5,00000									
3001								2A	1 2B1	19500	41900	61400	T R 1		
4201 4601		MME GISELE CHARBONNEAU 9865 AV PELOQUIN H2C 2J7													
1001	69476000	9885 AVE PELOQUIN						(02)							
2002		20 228 424		2500	10000	2,50000									
2004		20 228 422		2500	10000	2,50000									
2006		20 228 423		2500	10000	2,50000									
2999						7,50000									
3001								2A	1 2B1	24300	102500	126800	T R 1		
4201 4601		M JACQUES SAURIOL 9885 PELOQUIN H2C 2J7													
1001	69476350	9895 AV PELOQUIN						(02)							
2002		20 228 425		2500	10000	2,50000									
2004		20 228 426		2500	10000	2,50000									
2006		20 228 427		2500	10000	2,50000									
2999						7,50000									
3001								2A	1 2B1	24300	106700	131000	T R 1		
4201 4601		M ANDRE COURSOL, CONSTRUCTEUR 9895 AV PELOQUIN H2C 2J7													

CCRT.	L.F.
17-12	L 8
26	26
	13

VERSO

69476000

1812-11-10 1812-11-10 1812-11-10

4201 M. Orlander Edice

4601 3418 Fleury E. Montreal Nord H1H 2R8

171286 27/11/85 374

NO	DESCRIPTION	DATE	AMOUNT	DEBIT	CREDIT
1	1812-11-10	1812-11-10	1000		1000
2	1812-11-10	1812-11-10	1000		1000
3	1812-11-10	1812-11-10	1000		1000
4	1812-11-10	1812-11-10	1000		1000
5	1812-11-10	1812-11-10	1000		1000
6	1812-11-10	1812-11-10	1000		1000
7	1812-11-10	1812-11-10	1000		1000
8	1812-11-10	1812-11-10	1000		1000
9	1812-11-10	1812-11-10	1000		1000
10	1812-11-10	1812-11-10	1000		1000
11	1812-11-10	1812-11-10	1000		1000
12	1812-11-10	1812-11-10	1000		1000
13	1812-11-10	1812-11-10	1000		1000
14	1812-11-10	1812-11-10	1000		1000
15	1812-11-10	1812-11-10	1000		1000
16	1812-11-10	1812-11-10	1000		1000
17	1812-11-10	1812-11-10	1000		1000
18	1812-11-10	1812-11-10	1000		1000
19	1812-11-10	1812-11-10	1000		1000
20	1812-11-10	1812-11-10	1000		1000
21	1812-11-10	1812-11-10	1000		1000
22	1812-11-10	1812-11-10	1000		1000
23	1812-11-10	1812-11-10	1000		1000
24	1812-11-10	1812-11-10	1000		1000
25	1812-11-10	1812-11-10	1000		1000
26	1812-11-10	1812-11-10	1000		1000
27	1812-11-10	1812-11-10	1000		1000
28	1812-11-10	1812-11-10	1000		1000
29	1812-11-10	1812-11-10	1000		1000
30	1812-11-10	1812-11-10	1000		1000
31	1812-11-10	1812-11-10	1000		1000
32	1812-11-10	1812-11-10	1000		1000
33	1812-11-10	1812-11-10	1000		1000
34	1812-11-10	1812-11-10	1000		1000
35	1812-11-10	1812-11-10	1000		1000
36	1812-11-10	1812-11-10	1000		1000
37	1812-11-10	1812-11-10	1000		1000
38	1812-11-10	1812-11-10	1000		1000
39	1812-11-10	1812-11-10	1000		1000
40	1812-11-10	1812-11-10	1000		1000
41	1812-11-10	1812-11-10	1000		1000
42	1812-11-10	1812-11-10	1000		1000
43	1812-11-10	1812-11-10	1000		1000
44	1812-11-10	1812-11-10	1000		1000
45	1812-11-10	1812-11-10	1000		1000
46	1812-11-10	1812-11-10	1000		1000
47	1812-11-10	1812-11-10	1000		1000
48	1812-11-10	1812-11-10	1000		1000
49	1812-11-10	1812-11-10	1000		1000
50	1812-11-10	1812-11-10	1000		1000
51	1812-11-10	1812-11-10	1000		1000
52	1812-11-10	1812-11-10	1000		1000
53	1812-11-10	1812-11-10	1000		1000
54	1812-11-10	1812-11-10	1000		1000
55	1812-11-10	1812-11-10	1000		1000
56	1812-11-10	1812-11-10	1000		1000
57	1812-11-10	1812-11-10	1000		1000
58	1812-11-10	1812-11-10	1000		1000
59	1812-11-10	1812-11-10	1000		1000
60	1812-11-10	1812-11-10	1000		1000
61	1812-11-10	1812-11-10	1000		1000
62	1812-11-10	1812-11-10	1000		1000
63	1812-11-10	1812-11-10	1000		1000
64	1812-11-10	1812-11-10	1000		1000
65	1812-11-10	1812-11-10	1000		1000
66	1812-11-10	1812-11-10	1000		1000
67	1812-11-10	1812-11-10	1000		1000
68	1812-11-10	1812-11-10	1000		1000
69	1812-11-10	1812-11-10	1000		1000
70	1812-11-10	1812-11-10	1000		1000
71	1812-11-10	1812-11-10	1000		1000
72	1812-11-10	1812-11-10	1000		1000
73	1812-11-10	1812-11-10	1000		1000
74	1812-11-10	1812-11-10	1000		1000
75	1812-11-10	1812-11-10	1000		1000
76	1812-11-10	1812-11-10	1000		1000
77	1812-11-10	1812-11-10	1000		1000
78	1812-11-10	1812-11-10	1000		1000
79	1812-11-10	1812-11-10	1000		1000
80	1812-11-10	1812-11-10	1000		1000
81	1812-11-10	1812-11-10	1000		1000
82	1812-11-10	1812-11-10	1000		1000
83	1812-11-10	1812-11-10	1000		1000
84	1812-11-10	1812-11-10	1000		1000
85	1812-11-10	1812-11-10	1000		1000
86	1812-11-10	1812-11-10	1000		1000
87	1812-11-10	1812-11-10	1000		1000
88	1812-11-10	1812-11-10	1000		1000
89	1812-11-10	1812-11-10	1000		1000
90	1812-11-10	1812-11-10	1000		1000
91	1812-11-10	1812-11-10	1000		1000
92	1812-11-10	1812-11-10	1000		1000
93	1812-11-10	1812-11-10	1000		1000
94	1812-11-10	1812-11-10	1000		1000
95	1812-11-10	1812-11-10	1000		1000
96	1812-11-10	1812-11-10	1000		1000
97	1812-11-10	1812-11-10	1000		1000
98	1812-11-10	1812-11-10	1000		1000
99	1812-11-10	1812-11-10	1000		1000
100	1812-11-10	1812-11-10	1000		1000

CODE	COMPTE	EMPLACEMENT - NOM, PROFESSION, RÉSIDENCE						CATEGORIE BÂTIMENT	SCOLAIRE		VALEUR EN DOLLARS			MUNICIPAL *	REMARQUES
		DIV. CAD.	CADASTRE	SUBDIVISION	FRONT	PROFONDEUR	SUPERFICIE		TERR. P. C.	TERRAIN	BÂTISSE	TOTAL			
1501	69476700	9915 AV PELOQUIN						(02)							
2001		20 228	428		2500	10000									
2002		20 228	429		2500	10000									
2004		20 228	430		2500	10000									
2999															
3001		<b>VERSO</b>						2A	1	2B1	24300	36900	61200	T R I	
4201		M DENIS FOURNIER						IF							
4601		9915 AV PELOQUIN H2C 2J7													
1501	69476900	9925 AVE PELOQUIN						(02)							
2002		20 228	432		2500	10000									
2004		20 228	431		2500	10000									
2999															
3001		<b>VERSO</b>						2A	1	2B1	19500	48600	68100	T R I	
4207		M ANTONI GERVAIS, INFORMATICIEN						IF							
4607		9925 AV PELOQUIN H2C 2J7													
1001	69477100	9935 AV PELOQUIN						(02)							
2002	A164098	20 228	434		2500	10000									
2004	17-4-86	20 228	435		2500	10000									
2006		20 228	433		2500	10000									
2999															
3001		<b>VERSO</b>						2A	1	2B1	24300	40780	65080	T R I	
4211		M GILBERT DECARY, FONCTIONNAIRE						IF							
4611		9935 AV PELOQUIN H2C 2J7													
1001	69477400	LOT AV PELOQUIN						(07)							
2002		20 228	436		2500	10000									
3001		<b>VERSO</b>						7A	1	2B1	9800		9800	T V V I	
4202		M LUIGI DEL COLLE						IF							
4602		9975 AV PELOQUIN H2C 2J7													
6620		PROPRIETE SUJETTE A SURTAXE SUR TERRAIN VAGUE DESSERVI													
1001	69477500	9975 AV PELOQUIN						(02)							
2002		20 228	437		2500	10000									
2004		20 228	438		2500	10000									
2999															

69476700

ANNULÉ (FI)

4201 Ame Raymond Auger-Fournier  
4601 10,323 Denis H32 222

CERT.	EFF.	
20/11/75	1-10/85	352

69477100

LEFT

4201<sup>75</sup> Jocelyn Boudreau  
4601 9435 Pelagie, H2C 237

CERT.	EFF.	
10/6/84	17/4/80	384

69476700

LEFT

4201 M. Denis Fournier  
4601 9915 Pelagie, H2C 237

CERT.	EFF.	
5/2/86	6/12/88	367

69477100

4201 M. Denis Fournier  
4601 9915 Pelagie, H2C 237

CERT.	EFF.	
5/2/86	6/12/88	367

LEK20

CODE	COMPTE	EMPLACEMENT - NOM, PROFESSION, RÉSIDENCE						CATEGORIE BÂTIMENT	SCOLAIRE		VALEUR EN DOLLARS			MUNICIPAL	REMARQUES	
		DIV. CAD.	CADASTRE	SUBDIVISION	FRONT	PROFONDEUR	SUPERFICIE		TERR. P. C.	TERRAIN	BÂTISSE	TOTAL				
3001	69477500							2A	1	281	19500	30800	50300	T R 1		
4202		M LUIGI DEL COLLE														
4602		9975 AV PELOQUIN H2C 2J7														
7001		SAURIGL E														
7002		DEBUT DE ST CHARLES AV														
7003		SAURIGL E														
1001	69478100	9970-68 AV ST CHARLES														
2002		20 228	472		2500	10000						2,50000				
2004		20 228	P473		1300	10000						1,30000				
2999												3,80000				
3001								2B	1	281	14800	37200	52000	T R 1		
4201		M ROBERT COLLIN														
4601		<del>386 ST ZOTIQUE E H25 1L7 9968</del> St Charles H2C 2L3														
4202		MME CAROLE PROVENCHER														
		F1222 4 50 40 11-12-25														
1001	69478200	9960 AV ST CHARLES														
2002		20 228	471		2500	10000						2,50000				
2004		20 228	470		2500	10000						2,50000				
2999												5,00000				
3001								2A	1	281	19500	25800	45300	T R 1		
4211		M JEAN GUY ROBERT, REPARATEUR DE FUITE														
4611		9960 AV ST CHARLES H2C 2L3														
4212		MME JEAN GUY ROBERT (DENISE ROBILLARD)														
4612		9960 AV ST CHARLES H2C 2L3														
1001	69478400	9940 AV ST CHARLES														
2002	A 170746	20 228	468		2500	10000						2,50000				
2004	21-7-86	20 228	467		2500	10000						2,50000				
2006		20 228	469		2500	10000						2,50000				
2999												7,50000				
3001								2A	1	281	29300	58900	88200	T R 1		
4201		M GIUSEPPE DE RISI														
4601		9940 AV ST CHARLES H2C 2L3														
4202		MME GIUSEPPE DE RISI (LUCREZIA TROCCHIO)														
4602		9940 AV ST CHARLES H2C 2L3														
1001	69478700	9914 AV ST CHARLES														
2002		20 228	466		2500	10000						2,50000				

69478400

1.F.I.I

4201 m. Ontario Taxation

4601 9940 av. St-Charles H2C 2L3

3.F.I.I

4202, ville marie, clausura, Paris

CERT.	EFF.	404
29/06	21/07/06	02

NO	DESCRIPTION	DATE	AMOUNT	TYPE	REMARKS
1	...	...	10000	...	...
2	...	...	10000	...	...
3	...	...	10000	...	...
4	...	...	10000	...	...
5	...	...	10000	...	...
6	...	...	10000	...	...
7	...	...	10000	...	...
8	...	...	10000	...	...
9	...	...	10000	...	...
10	...	...	10000	...	...
11	...	...	10000	...	...
12	...	...	10000	...	...
13	...	...	10000	...	...
14	...	...	10000	...	...
15	...	...	10000	...	...
16	...	...	10000	...	...
17	...	...	10000	...	...
18	...	...	10000	...	...
19	...	...	10000	...	...
20	...	...	10000	...	...
21	...	...	10000	...	...
22	...	...	10000	...	...
23	...	...	10000	...	...
24	...	...	10000	...	...
25	...	...	10000	...	...
26	...	...	10000	...	...
27	...	...	10000	...	...
28	...	...	10000	...	...
29	...	...	10000	...	...
30	...	...	10000	...	...
31	...	...	10000	...	...
32	...	...	10000	...	...
33	...	...	10000	...	...
34	...	...	10000	...	...
35	...	...	10000	...	...
36	...	...	10000	...	...
37	...	...	10000	...	...
38	...	...	10000	...	...
39	...	...	10000	...	...
40	...	...	10000	...	...
41	...	...	10000	...	...
42	...	...	10000	...	...
43	...	...	10000	...	...
44	...	...	10000	...	...
45	...	...	10000	...	...
46	...	...	10000	...	...
47	...	...	10000	...	...
48	...	...	10000	...	...
49	...	...	10000	...	...
50	...	...	10000	...	...
51	...	...	10000	...	...
52	...	...	10000	...	...
53	...	...	10000	...	...
54	...	...	10000	...	...
55	...	...	10000	...	...
56	...	...	10000	...	...
57	...	...	10000	...	...
58	...	...	10000	...	...
59	...	...	10000	...	...
60	...	...	10000	...	...
61	...	...	10000	...	...
62	...	...	10000	...	...
63	...	...	10000	...	...
64	...	...	10000	...	...
65	...	...	10000	...	...
66	...	...	10000	...	...
67	...	...	10000	...	...
68	...	...	10000	...	...
69	...	...	10000	...	...
70	...	...	10000	...	...
71	...	...	10000	...	...
72	...	...	10000	...	...
73	...	...	10000	...	...
74	...	...	10000	...	...
75	...	...	10000	...	...
76	...	...	10000	...	...
77	...	...	10000	...	...
78	...	...	10000	...	...
79	...	...	10000	...	...
80	...	...	10000	...	...
81	...	...	10000	...	...
82	...	...	10000	...	...
83	...	...	10000	...	...
84	...	...	10000	...	...
85	...	...	10000	...	...
86	...	...	10000	...	...
87	...	...	10000	...	...
88	...	...	10000	...	...
89	...	...	10000	...	...
90	...	...	10000	...	...
91	...	...	10000	...	...
92	...	...	10000	...	...
93	...	...	10000	...	...
94	...	...	10000	...	...
95	...	...	10000	...	...
96	...	...	10000	...	...
97	...	...	10000	...	...
98	...	...	10000	...	...
99	...	...	10000	...	...
100	...	...	10000	...	...

SERVICE D'ÉVALUATION

CODE	COMPTE	EMPLACEMENT - NOM, PROFESSION, RÉSIDENCE						CATEGORIE BÂTIMENT	SCOLAIRE			VALEUR EN DOLLARS			REMARQUES	
		DIV. CAD	CADASTRE	SUBDIVISION	FRONT	PROFONDEUR	SUPERFICIE		TERR. P. C.	TERRAIN	BÂTISSE	TOTAL	MUNICIPAL			
2004 2006 2999	69478700	20 228	465		2500	10000	2,50000									
		20 228	464		2500	10000	2,50000									
							7,50000									
3001								2A	1	2B1	26400	33700	60100	T R I		
4204 4604		M JOSEPH A GRAND, INGENIEUR 9914 AV ST CHARLES H2C 2L3						IF								
1001	69478800	9908 AV ST CHARLES						(02)								
2002		20 228	463		2500	10000	2,50000									
2004		20 228	461		2500	10000	2,50000									
2006		20 228	462		2500	10000	2,50000									
2999							7,50000									
3001								2A	1	2B1	26400	32700	59100	T R I		
4203 4603		MME DOMENICO STEA (MARGUERITE BAREIL), PROFESSEUR 9908 AV ST CHARLES H2C 2L3						2F								
1001	69478900	9880 AV ST CHARLES						(02)								
2002		20 228	459		2500	10000	2,50000									
2004		20 228	460		2500	10000	2,50000									
2999							5,00000									
3001								2A	1	2B1	19500	46200	65700	T R I		
4201 4601		M MAX FADIN, PROFESSEUR 9880 AV ST CHARLES H2C 2L3						IF								
4202 4602		MME MAX FADIN (SUZANNE CALMUS) 9880 AV ST CHARLES H2C 2L3						2F								
1001	69479100	9870 AV ST CHARLES						(02)								
2002		20 228	458		2500	10000	2,50000									
2004		20 228	456		2500	10000	2,50000									
2006		20 228	457		2500	10000	2,50000									
2999							7,50000									
3001								2A	1	2B1	26400	60800	87200	T R I		
4211 4611		M PAUL LANGLOIS, ELECTRICIEN 9870 AV ST CHARLES H2C 2L3						IF								
1001	69479300	LOT AV ST CHARLES						(02)								
2002		20 228	455		2500	10000	2,50000									
3001								7A	1	2B1	9800		9800	T R I		



CODE	COMPTÉ	EMPLACEMENT - NOM, PROFESSION, RÉSIDENCE						C	L	S	C	S	C	S	C	S	C	S	C	S	REMARQUES	
		DIV. CAD.	CADASTRE	SUBDIVISION	FRONT	PROFONDEUR	SUPERFICIE															CATÉGORIE BÂTIMENT
4211 4611 4212 4612	69479300	MR HUU LUONG NGUYEN, PROFESSOR 9860 AV ST CHARLES H2C 2L3						EA														
		MRS HUU LUONG NGUYEN (THI HAU NGUYEN) 9860 AV ST CHARLES H2C 2L3						EA														
6620		PROPRIÉTÉ SUJETTE À SURTAXE SUR TERRAIN VAGUE DESSERVÉ																				
1001 2002 2004 2999	69479400	9860 AV ST CHARLES																				
		20 228	453		2500	10000																
		20 228	454		2500	10000																
						5,00000																
3001											2A	1	281	19500	56600	76100				T R 1		
4211 4611 4212 4612		MR HUU LUONG NGUYEN, PROFESSOR 9860 AV ST CHARLES H2C 2L3						EA														
		MRS HUU LUONG NGUYEN (THI HAU NGUYEN) 9860 AV ST CHARLES H2C 2L3						EA														
1001 2002 2004 2999	69479600	9850 AV ST CHARLES																				
		20 228	451		2500	10000																
		20 228	452		2500	10000																
						5,00000																
3001											2A	1	281	19500	50000	69500				T R 1		
4201 4601		MME JANET AGNEW DAGENAIS 9850 ST CHARLES H2C 2L3						EF														
1001 2002 2004 2999	69479800	9840 AV ST CHARLES																				
		20 228	449		2500	10000																
		20 228	450		2500	10000																
						5,00000																
3001											2A	1	281	19500	52900	72400				T R 1		
4211 4611		M ROGER REMILLARD, POLICIER 9840 AV ST CHARLES H2C 2L3						IF														
1001 2002 2004 2999	69480000	9830 AV ST CHARLES																				
		20 228	448		2500	10000																
		20 228	447		2500	10000																
						5,00000																
3001											2A	1	281	19500	33500	53000				T R 1		

CENT.	EFF.
28/1/86	1/1/86
	307

CODE	COMPTE	EMPLACEMENT - NOM, PROFESSION, RÉSIDENCE						CATEGORIE BAYMENT	SCOLAIRE		VALEUR EN DOLLARS			MUNICIPAL	REMARQUES
		DIV CAD	CADASTRE	SUBDIVISION	FRONT	PROFONDEUR	SUPERFICIE		TERRA	P. I. C.	TERRAIN	BATISSE	TOTAL		
4204 4604	69480000	M ALFRED WHISELL, CONDUCTEUR 9830 AV ST CHARLES H2C 2L3													
7501		SAUVE E													
1001 1002	69480600	9798-96 AV ST CHARLES 990 SAUVE E													
2002 2002		20 228 736		2500	10000	3,05000									
3001				4500	IRR										
4201 4601		M HENRI CHARLES ROBERT, ENTREPRENEUR 9796 ST CHARLES H2C 2K9						4A	1 281	15700	160700	176400	T R 1		
1001	69480700	9794-92 AV ST CHARLES													
2002 2002		20 228 737		2500	IRR	1,95000									
3001				500	10000										
4204 4604		M ARTHUR JACQUES, PLOMBIER 9792 AV ST CHARLES H2C 2L1													
1001	69480800	9790-86 AV ST CHARLES													
2002 2004 2999		20 228 406		2500	10000	2,50000									
3001		20 228 P405		1250	10000	1,25000									
4201 4601		M JEAN BRUNEAU, FACTEUR 9790 AV ST CHARLES H2C 2L1													
1001	69480950	9782 AV ST CHARLES													
2002 2004 2999		11 228 P405		1250	10000	1,25000									
3001		11 228 P404		1250	10000	1,25000									
4212 4612 4213 4613		MR LIONEL KOTSILIDIS, MECHANIC 9782 AV ST CHARLES H2C 2L1 MRS LIONEL KOTSILIDIS (BERNICE LELIEVRE) 9782 AV ST CHARLES H2C 2L1													
3001								2A	1 281	9000	22400	31400	T R 1		

CODE	COMPTE	EMPLACEMENT - NOM, PROFESSION, RÉSIDENCE						CATEGORIE BÂTIMENT	SCOLAIRE		VALEUR EN DOLLARS			MUNICIPAL *	REMARQUES
		DIV. CAD.	CADASTRE	SUBDIVISION	FRONT	PROFONDEUR	SUPERFICIE		TERR. P. C.	TERRAIN	BÂTISSE	TOTAL			
1001	69481100	9774 AV ST CHARLES						(03)							
2002		20 228	403		2500	10000									
2004		20 228	P404		1250	10000									
2999						3,75000									
3001								2A	1 2B1	13600	21500	35100	T R 1		
4201		M VINCENZO CURCIO						1F							
4601		8664 9E AVENUE H46 3C6													
4202		MME LIBORIA PUGLISI-CURCIO						2F							
1001	69481200	9768 AV ST CHARLES						(03)							
2002		20 228	402		2500	10000									
3001								2A	1 2B1	9000	44900	53900	T R 1		
4201		M DUFRANC LUBIN						1F							
4601		9768 AV ST CHARLES H2C 2L1													
4202		MME RENETTE JEAN SIMON						3F							
1001	69481300	9762 AV ST CHARLES						(03)							
2002		20 228	401		2500	10000									
3001								2A	1 2B1	9000	37400	46400	T R 1		
4203		M DENIS FOURNIER, COUPEUR						1F							
4603		9762 AV ST CHARLES H2C 2L1													
1001	69481400	9758 AV ST CHARLES						(03)							
2002		20 228	400		2500	10000									
3001								2A	1 2B1	9000	33400	42400	T R 1		
4211		MME ROGER GAGNON (THERESE VINET)						5F							
4611		9758 AV ST CHARLES H2C 2L1													
1001	69481500	9754-52 AV ST CHARLES						(03)							
2002		20 228	399		2500	10000									
3001								2B	1 2B1	9000	81700	90700	T R 1		
4204		M ROLAND GRAVEL, DISTRIBUTEUR						1F							
4604		9752 AV ST CHARLES H2C 2L1													
1001	69481600	9746 AV ST CHARLES						(03)							
		MICROFICHE 110 G-08													

SERVICE D'ÉVALUATION

CODE	COMPTE	EMPLACEMENT - NOM, PROFESSION, RÉSIDENCE						CATEGORIE BÂTIMENT	SCOLAIRE		VALEUR EN DOLLARS			MUNICIPAL *	REMARQUES	
		DIV. CAD	CADASTRE	SUBDIVISION	FRONT	PROFONDEUR	SUPERFICIE		TERR. P. C.	TERRAIN	BÂTISSE	TOTAL				
2002	69481600	20 228	398		2500	10000	2,50000									
3001								2A	1	2B1	9000	27700	36700	T R 1		
4211		M GERARD GLAZIER, SOUDEUR						IF								
4611		9746 AV ST CHARLES H2C 2L1														
1001	69481700	9740 AV ST CHARLES						(03)								
2002		20 228	397		2750	10000	1,97500									
2002					1200											
2004		20 332	42		1000	IRR	1,67000									
2004					2340	10000										
2999							3,64500									
3001								2A	1	2B1	13100	24000	37100	T R 1		
4203		M OSCAR LEPAGE						IF								
4603		9740 AV ST CHARLES H2C 2L1														
1001	69481750	9730 AV ST CHARLES						(03)								
2002		20 332	41		2500	10000	2,50000									
2004		20 332	40		2500	10000	2,50000									
2999							5,00000									
3001								20	2	2B1	18000	61600	79600	T R 1		
4201		IMMEUBLES ARLINE INC						CF								
4601		<del>C P 572 SUCC ST LAURENT H4L 4V9</del>														
7001		12108 Avenue H45 1V2 F1222 H-5040 11-12-85														
7002		DE PORT ROYAL E														
7003		VOIES DU C N R														
7004		TRAVERSEZ														
7004		VOIES DU C N R														
7005		DE PORT ROYAL E														
1001	69461825	9705-07 AV ST CHARLES						(03)								
2002		20 332	44		2500	10000	2,50000									
3001								2B	1	2B1	9000	80700	89700	T R 1		
4204		M PAUL DE TILLY, LAITIER						IF								
4604		9707 AV ST CHARLES H2C 2K9														
1001	69481850	9715-17 AV ST CHARLES						(03)								
2002		20 332	45		2500	10000	2,50000									
3001								2B	1	2B1	9000	76200	85200	T R 1		

CODE	COMPTE	EMPLACEMENT - NOM, PROFESSION, RESIDENCE						CATEGORIE BÂTIMENT	SCOLAIRE		VALEUR EN DOLLARS			MUNICIPAL *	REMARQUES
		DIV CAD	CADASTRE	SUBDIVISION	FRONT	PROFONDEUR	SUPERFICIE		TERR. P. C.	TERRAIN	BÂTISSE	TOTAL			
4201 4601 4202 4602	69481850	M GERARD LAMARCHE, TECHNICIEN 9717 AV ST CHARLES H2C 2K9 MLLE PATRICIA BERNIER 9717 AV ST CHARLES H2C 2K9						IF							
1001 2002 3001	69481875	9725-27 AV ST CHARLES 20 332 46 2500 10000 2,50000						(03)							
4201 4601 4202		M RICHARD COTE 9725 ST-CHARLES H2C 2K9 MME FRANCINE LABROSSE-COTE						2B	1 281	9000	76700	85700	T R I		
1001 2002 2004 2006 2006 2008 2008 2999	69481900	9733-37 AV ST CHARLES 20 226A 610 IRR IRR 29000 20 228 P689-98 000 IRR 500 156 660 20 226A P609 156 IRR 94000 1195 9340 20 332 47 4800 10000 3,61500 2430 IRR 4,85000						(03)							
3001 4204 4604		MR STEPHEN CHORNEY, PLUMBER 9733 AV ST CHARLES H2C 2K9						2C	1 281	17500	74100	91600	T R I		
1001 2002 2004 2004 2006 2008 2008 2999	69482000	9745 AV ST CHARLES 20 228 689-97 2500 660 16500 20 226A P609 1370 9340 1,26500 1340 20 226A 608 2500 9340 2,33500 20 228 P689-98 1375 660 9000 1370 3,85500						(03)							
3001 4204 4604		M JEAN MAURICE VEZINA 9745 AV ST CHARLES H2C 2K9						2A	1 281	13900	39400	53300	T R I		
1001 2002 2004 2006	69482200	9757 AV ST CHARLES 20 228 689-96 2500 660 16500 20 226A 606 2500 9340 2,33500 20 228 689-95 2500 660 16500						(03)							

CODE	COMPTE	EMPLACEMENT - NOM PROFESSION. RESIDENCE						CATEGORIE BÂTIMENT	SCOLAIRE		VALEUR EN DOLLARS			REMARQUES		
		DIV. CAD.	CADASTRE	SUBDIVISION	FRONT	PROFONDEUR	SUPERFICIE		TERR.	P. C.	TERRAIN	BÂTISSE	TOTAL			
2008 2999	69482200	20	226A	607	2500	9340	2,33500 5,00000									
3001								2A	1	201	18000	29800	47800	T R I		
4201 4601		MME VALENTINO MILLO (NERINA PATRICIO) 9757 AV ST CHARLES H2C 2K9						BF								
1001	69482300	9763 AV ST CHARLES														
2002 2904 2999		20	228	689-94	2500	660	16500 2,33500 2,50000									
3001		20	226A	605	2500	9340		2A	1	201	9000	26500	35500	T R I		
4211 4611		M JEAN JACQUES RICHARD, OPTICIEN 9763 AV ST CHARLES H2C 2K9						BF								
1001	69482400	9769 AV ST CHARLES														
2002 2004 2999		20	226A	604	2500	9340	2,33500 16500 2,50000									
3001		20	228	689-93	2500	660		2A	1	201	9000	9100	18100	T R I		
4204 4604		MME OSWALD ROUILLIER (JEANNETTE LAFOREST) 9769 AV ST CHARLES H2C 2K9						BF								
1001	69482500	9775 AV ST CHARLES														
2002 2004 2999		20	228	689-92	2500	660	16500 2,33500 2,50000									
3001		20	226A	603	2500	9340		2A	1	201	9000	23900	32900	T R I		
4211 4611		MME L PAUL DIONNE (THERESE RHEAULT) 9775 AV ST CHARLES H2C 2K9						BF								
1001	69482600	9777 AV ST CHARLES														
2002 2004 2999		20	228	689-91	2500	660	16500 2,33500 2,50000									
3001		20	226A	602	2500	9340		2A	1	201	9000	20800	37800	T R I		

CODE	COMPTE	EMPLACEMENT - NOM, PROFESSION, RESIDENCE						CATEGORIE BÂTIMENT	SCOLAIRE		VALEUR EN DOLLARS			MUNICIPAL *	REMARQUES
		DIV CAD	CADASTRE	SUBDIVISION	FRONT	PROFONDEUR	SUPERFICIE		TERR. P. C.	TERRAIN	BÂTISSE	TOTAL			
4202 4602	69482600	M ROGER LAPIERRE, SOCIOLOGUE 9777 AV ST CHARLES H2C 2K9						IF							
1001	69482700	9783 AV ST CHARLES													
2002		20 226	689-90	2500	660	16500									
2004		20 226A	601	2500	9340	2,33500									
2999						2,50000									
3001									2A	1	2B1	9000	30100	39100	T R 1
4201 4601		Mlle DIANE BREAULT 10235 ST HUBERT #5 H2C 2H6						3F							
1001	69482800	9785-87 AV ST CHARLES													
2002		20 228	689-89	2500	660	16500									
2004		20 226A	600	2500	9340	2,33500									
2999						2,50000									
3001									2B	1	2B1	9000	98800	107600	T R 1
4202 4602		M UMBERTO RICCIARDI, PEINTRE 9785 AV ST CHARLES H2C 2K9						1F							
4203 4603		MME UMBERTO RICCIARDI (ROSA COLELLA) 9785 AV ST CHARLES H2C 2K9						5F							
1001	69482900	9793 AV ST CHARLES													
2002		20 228	689-88	2500	660	16500									
2004		20 226A	599	2500	9340	2,33500									
2999						2,50000									
3001									2A	1	2B1	9000	23000	32000	T R 1
4204 4604		M ROLAND LARIVIERE, JOURNALIER 9793 AV ST CHARLES H2C 2K9						1F							
1001	69483000	9797 AV ST CHARLES													
2002		20 226A	596	2500	9340	2,33500									
2004		20 228	689-87	2500	660	16500									
2999						2,50000									
3001									2A	1	2B1	9000	30700	39700	T R 1
4201 4601		M LUIGI STURINO, SOUDEUR 9797 AV ST CHARLES H2C 2K9						1F							
7000 7001		9801 AV ST CHARLES VOIR 1011-01 SAUVE E SAUVE													

69482600

4201 de Pierre Pointe

4601 9777 St-Charles, H2C 2K9

4202 Mile Jacqueline Robson

5/2/84 25/11/84 307



CODE	COMPTE	EMPLACEMENT - NOM, PROFESSION, RÉSIDENCE						CATEGORIE BÂTIMENT	SCOLAIRE		VALEUR EN DOLLARS			MUNICIPAL	REMARQUES	
		DIV. CAD.	CADASTRE	SUBDIVISION	FRONT	PROFONDEUR	SUPERFICIE		TERR.	P. C.	TERRAIN	BÂTISSE	TOTAL			
1001	69483300	9819 AV ST CHARLES						(02)								
2002		20 228	689-83		2500	660	16500									
2004		20 226A	595		2500	9340	2,33500									
2599							2,50000									
3001								2A	1	2B1	11700	32100	43800	T R I		
4201		M RENAUD DESHARNAIS, CONSEILLER						1F								
4601		9819 AV ST CHARLES H2C 2L2														
4202		MME RENAUD DESHARNAIS (DIANE RICHARD)						2F								
4602		9819 AV ST CHARLES H2C 2L2														
<del>5701</del>		<del>ATT: Mme Aline Richard Smith</del>														
<del>5702</del>		<del>45 maine, St Hubert 537 LTS #122 #4242/P 1985</del>														
1001	69483400	9825 AV ST CHARLES						(02)								
2002		20 228	689-82		2500	660	16500									
2004		20 226A	594		2500	9340	2,33500									
2006		20 228	689-81		2500	660	16500									
2008		20 226A	593		2500	9340	2,33500									
2999							5,00000									
3001								2A	1	2B1	19500	49000	68500	T R I		
4201		MME SALVATORE SOCCORSO (ALMERINDA ANBRETTA)						2								
4601		55 SUNRISE CR POINTE CLAIRE H9R 4W1														
1001	69483600	9835 AV ST CHARLES						(02)								
2002		20 228	689-80		2500	660	16500									
2004		20 226A	592		2500	9340	2,33500									
2006		20 226A	591		2500	9333	2,33500									
2008		20 228	689-79		2500	660	16500									
2999							5,00000									
3001								2A	1	2B1	19500	24300	43800	T R I		
4202		M JEAN HUDON, FONCTIONNAIRE						1F								
4602		9835 AV ST CHARLES H2C 2L2														
1001	69483800	9845 AV ST CHARLES						(02)								
2002		20 226A	589		1250	9400	1,17500									
2004		20 226A	590		2500	9400	2,35000									
2006		20 228	689-78		2500	600	15000									
2008		20 228	689-77		1250	600	7500									
2999							3,75000									
3001								2A	1	2B1	14700	39900	54600	T R I		
4211		M RAYMOND LACOURSE, TAILLEUR						1F								
4611		9845 AV ST CHARLES H2C 2L2														

COSE	COMPTE	EMPLACEMENT - NOM, PROFESSION, RÉSIDENCE						CATEGORIE BÂTIMENT	SCOLAIRE		VALEUR EN DOLLARS			MUNICIPAL *	REMARQUES
		DIV. CAD.	CADASTRE	SUBDIVISION	FRONT	PROFONDEUR	SUPERFICIE		TERR.	P.C.	TERRAIN	BÂTISSE	TOTAL		
4212 4612	69483800	MME RAYMOND LACOURSE (MARTHA LAMBIN) 9845 AV ST CHARLES H2C 2L2						SF							
1001	69484000	9845 AV ST CHARLES						(02)							
2002		20 228	F689-77		1242	650						8200			
2004		20 226A	P589		1242	9333						1,16800			
2006		20 226A	588		2500	9400						2,35000			
2008		20 228	689-76		2500	600						15000			
2999												3,75000			
3001									2A	1	281	14600	32100	46700	T R 1
4204 4604		MRS WILLIAM DUMBELL (MARGUERITE LANGELIER) 9849 AV ST CHARLES H2C 2L2						SA							
1001	69484100	9855 AV ST CHARLES						(02)							
2002		20 228	689-74		2500	600						15000			
2004		20 226A	586		2500	9400						2,35000			
2006		20 228	689-75		2500	600						15000			
2008		20 226A	587		2500	9400						2,35000			
2999												5,00000			
3001									2A	1	281	19500	43500	63000	T R 1
4201 4601		Mlle COLETTE BEAULIEU, INFIRMIERE 9855 AV ST CHARLES H2C 2L2						3F							
4202 4602		M ANTOINE MC COY, AIDE INFIRMIER 9855 AV ST CHARLES H2C 2L2						3F							
1001	69484300	9865 AV ST CHARLES						(02)							
2002		20 226	689-73		2500	600						15000			
2004		20 228	689-72		2500	600						15000			
2006		20 226A	585		2500	9400						2,35000			
2008		20 226A	584		2500	9400						2,35000			
2999												5,00000			
3001									2A	1	281	19500	61200	80700	T R 1
4204 4604		MR RAYMOND KILLENS, ARTIST 9865 AV ST CHARLES H2C 2L2						1A							
1001	69484500	9875 AV ST CHARLES						(02)							
2002		20 228	689-70		2500	600						15000			
2004		20 228	689-71		2500	600						15000			
2006		20 226A	583		2500	9400						2,35000			
2008		20 226A	582		2500	9400						2,35000			
2999												5,00000			

CODE	COMPTE	EMPLACEMENT - NOM, PROFESSION, RÉSIDENCE						CATEGORIE BÂTIMENT	SCOLAIRE		VALEUR EN DOLLARS			MUNICIPAL	REMARQUES	
		DIV. CAD.	CADASTRE	SUBDIVISION	FRONT	PROFONDEUR	SUPERFICIE		TERR. P. C.	TERRAIN	BÂTISSE	TOTAL				
3001	69484500							2A	1	2B1	19500	62900	82400	T R I		
4201		Mlle NICOLE COMEAU						3F								
4601		9875 AV ST CHARLES H2C 2L2														
1001	69484700	9885 AV ST CHARLES						(02)								
2002		20 226A	580		2500	9400					2,35000					
2004		20 226A	P579		150	9400					14100					
2006		20 226	689-69		2500	600					15000					
2008		20 226A	581		2500	9400					2,35000					
2010		20 228	689-P67		150	600					900					
2012		20 228	689-68		2500	600					15000					
2999											5,15000					
3001								2A	1	2B1	20200	66000	86200	T R I		
4201		M OLIVIER PARADIS						1F								
4601		9885 ST CHARLES H2C 2A9														
4202		Mlle NICOLE PELADEAU						3F								
1001	69484900	9895 AV ST CHARLES						(02)								
2002		20 226A	576		2500	9400					2,35000					
2004		20 228	P689-67		2350	600					14100					
2006		20 226A	P579		2350	9400					2,20900					
2008		20 228	689-66		2500	600					15000					
2999											4,85000					
3001								2A	1	2B1	16900	46600	65500	T R I		
4201		Mlle CLAIRE TREMBLAY						3F								
4601		9695 AV ST CHARLES H2C 2L2														
1001	69485100	9905 AV ST CHARLES						(02)								
2002	A-168009	20 228	689-64		2500	550					14000					
2004	4686	20 226A	576		2500	9433					2,36000					
2006		20 228	689-65		2500	550					14000					
2008		20 226A	577		2500	9433					2,31000					
2999											5,06000					
3001								2A	1	2B1	19500	52200	71700	T R I		
4211		M JACQUES GASCON, SECRETAIRE						1F								
4611		9905 AV ST CHARLES H2C 2L2														
1001	69485300	9925 AV ST CHARLES						(02)								
2002		20 226A	574		2500	9450					2,36300					
2004		20 228	689-63		2500	550					13700					
		MICROFICHE 110 N-08														

64485100

NICOLETTE

V.P. 11

4201 M. Pierre Bruneau

4601 ~~St. Charles~~ HSC 262 F022#569071919M

3111 3111 3111 3111

4202 Mlle Mary Lou Marshall

3111 3111 3111 3111

CERT.	EFF.	
28/10/84	1/6/10	7
		393

3111 3111 3111 3111

3111 3111 3111 3111

3111

3111 3111 3111 3111

3111 3111 3111 3111

3111 3111 3111 3111

3111 3111 3111 3111

3111 3111 3111 3111 (31)

3111 3111 3111 3111

3111 3111 3111 3111

3111

3111 3111 3111 3111

3111 3111 3111 3111

3111 3111 3111 3111

3111 3111 3111 3111

3111 3111 3111 3111 (31)

3111 3111 3111 3111

3111 3111 3111 3111

3111

3111 3111 3111 3111

3111 3111 3111 3111

3111 3111 3111 3111

3111 3111 3111 3111

3111 3111 3111 3111

3111 3111 3111 3111 (31)

3111 3111 3111 3111

3111 3111 3111 3111

3111

3111 3111 3111 3111

3111 3111 3111 3111

CODE	COMPTE	EMPLACEMENT - NOM, PROFESSION, RÉSIDENCE						CATEGORIE BÂTIMENT	SCOLAIRE			VALEUR EN DOLLARS			MUNICIPAL	REMARQUES		
		DIV. CAD.	CADASTRE	SUBDIVISION	FRONT	PROFONDEUR	SUPERFICIE		TERR. P. C.	TERRAIN	BÂTISSE	TOTAL						
2006 2008 2999	69485300	20 226A	575		2500	9450	2,36300											
		20 228	689-62		2500	550	13700											
							5,00000											
3001								2A	1	281	19500	56600	76100	T R I				
4204 4604		M ROLAND BARIL, EMP CIVIL 9925 AV ST CHARLES H2C 2L2																
1001	69485600	9939-41 AV ST CHARLES																
2002		20 228	689-61		2500	550	14000											
2004		20 226A	573		2500	9433	2,36000											
2006		20 228	689-60		2500	550	14000											
2008		20 226A	572		2500	9433	2,36000											
2999							5,00000											
3001								2B	1	281	19500	49200	68700	T R I				
4202 4602		MME ANGELO SABINO (GIOVANNA VALGIUSTI) 9939 ST CHARLES H2C 2L2																
1001	69485700	9955 AV ST CHARLES																
2002		20 228	689-59		2500	550	14000											
2004		20 226A	571		2500	9433	2,36000											
2006		20 228	689-58		2500	550	14000											
2008		20 226A	570		2500	9433	2,36000											
2999							5,00000											
3001								2A	1	281	19500	40300	59800	T R I				
4201 4601 4202		M PIERRE BROUSSEAU 9955 ST CHARLES H2C 2L2 MME MARY LOU MARSHALL																
1001	69485900	9965 AV ST CHARLES																
2002		20 228	689-57		2500	550	14000											
2004		20 226A	569		2500	9433	2,36000											
2006		20 228	689-56		2500	550	14000											
2008		20 226A	568		2500	9433	2,36000											
2999							5,00000											
3001								2A	1	281	19500	36200	55700	T R I				
4214 4614		MME CLAIRE NOEL 9965 AV ST CHARLES H2C 2L2																
1001	69486200	9975 AV ST CHARLES																

CERT.	EFF.	357
23/05	27/05	

19500 54200 73700

VERSO

69485760

11/11/1971 2F16

4201 M. Gaston Beignon

4601 11040 Chagnon H26 2P4  
9955 St-Charles H2C 2L2 (F1222) 1575 14/10/80  
2F11

4000 Mme. Lette Denis

CERT.	EFF.	1
11/11/71	11/11/71	393

NO	PRENOM	NOM	DATE	HEURE	PROF.	REMARQUES
1						
2						
3						
4						
5						
6						
7						
8						
9						
10						
11						
12						
13						
14						
15						
16						
17						
18						
19						
20						
21						
22						
23						
24						
25						
26						
27						
28						
29						
30						
31						
32						
33						
34						
35						
36						
37						
38						
39						
40						
41						
42						
43						
44						
45						
46						
47						
48						
49						
50						
51						
52						
53						
54						
55						
56						
57						
58						
59						
60						
61						
62						
63						
64						
65						
66						
67						
68						
69						
70						
71						
72						
73						
74						
75						
76						
77						
78						
79						
80						
81						
82						
83						
84						
85						
86						
87						
88						
89						
90						
91						
92						
93						
94						
95						
96						
97						
98						
99						
100						

CERT.	EFF.	

CODE	COMPTE	EMPLACEMENT - NOM, PROFESSION, RÉSIDENCE						CATEGORIE BATIMENT	SCOLAIRE		VALEUR EN DOLLARS			MUNICIPAL *	REMARQUES	
		DIV. CAD.	CADASTRE	SUBDIVISION	FRONT	PROFONDEUR	SUPERFICIE		TERRA	P. C.	TERRAIN	BÂTISSE	TOTAL			
2002	69486200	20 228	689-55		2500	550	14000									
2004		20 226A	567		2500	9433	2,36000									
2006		20 226	689-54		2500	550	14000									
2008		20 226A	566		2500	9433	2,36000									
2999							5,00000									
3001								2A	1 281	19500	37700	57200	T R I			
4204		M LUCIEN MALLETTE, CHEF DE SERVICE														
4604		9975 AV ST CHARLES H2C 2L2														
7001		SAURIOL														
7002		DEBUT DE GEORGES BARIL AV														
7003		SAURIOL														
1001	69486500	10080 AVE GEORGES BARIL						(02)								
2002	A-160837	20 226A	420		2500	10000	2,50000									
2004	11-6-86	20 226A	419		2500	10000	2,50000									
2999							5,00000									
3001								2A	1 281	19500	40000	59500	T R I			
4201		M GILLES LEFEBVRE														
4601		10080 AV GEORGES BARIL H2C 2L6														
4202		MME LOUISE FAUCHER														
1001	69486700	10056 AV GEORGES BARIL						(02)								
2002		20 226A	421		2500	10000	2,50000									
2004		20 226A	P422		1250	10000	1,25000									
2999							3,75000									
3001								2A	1 281	14700	37300	52000	T R I			
4211		M JEAN LOUIS LOUBIER, CHAUFFEUR														
4611		10056 AV GEORGES BARIL H2C 2M6														
1001	69486900	10042 AVE GEORGES BARIL						(02)								
2002		20 226A	423		2500	10000	2,50000									
2004		20 226A	P422		1250	10000	1,25000									
2999							3,75000									
3001								2A	1 281	14700	31100	45800	T R I			
4201		MME ANNE MARIE TURCOTTE														
4601		10042 GEORGES BARIL H2C 2M6														
1001	69487000	10022 AV GEORGES BARIL						(02)								
MICROFICHE I10 P-08																

64486580

1872

4201 M. André Dupont  
4601 100.80 Range Band, 112C 2MG

2872

4202 Mme Diane Leduc

CERT.	EFF.	
5/1/66	1/1/66	7/33



CODE	COMPTE	EMPLACEMENT - NOM, PROFESSION, RÉSIDENCE						CATEGORIE BÂTIMENT	SCOLAIRE			VALEUR EN DOLLARS			REMARQUES		
		DIV. CAD	CADASTRE	SUBDIVISION	FRONT	PROFONDEUR	SUPERFICIE		1	2	3	TERRAIN	BÂTISSE	TOTAL		MUNICIPAL	
2002 2004 2999	69487000	20	226A	424	2500	10000	2,50000										
		20	226A	425	2500	10000	2,50000										
							5,00000										
3001								2A	1	2B1	19500	30900	50400	T R 1			
4201 4601		MME BERTHA PROULX-PATENAUDE 10022 GEORGES BARIL H2C 2M6						2F									
1001	69487200	LOT AV GEORGES BARIL						102)									
2002		20	226A	426	2500	10000	2,50000										
3001								7A	1	2B1	9800		9800	TVV 1			
4204 4604		M PAUL PATENAUDE, OPERATEUR 10022 AV GEORGES BARIL H2C 2M6						1F									
6620		PROPRIETE SUJETTE A SURTAXE SUR TERRAIN VAGUE DESSERVI															
1001	69487300	10000 AVE GEORGES BARIL						102)									
2002 2004 2999		20	226A	428	2500	10000	2,50000										
		20	226A	427	2500	10000	2,50000										
							5,00000										
3001								2A	1	2B1	19500	36200	55700	T R 1			
4201 4601 4202		M MICHEL ROY 10000 AV GEORGES BARIL H2C 2M6 MME CECILE CAREY-ROY						1F 2F									
1001	69487500	9980 AVE GEORGES BARIL						102)									
2002 2004 2999		20	226A	429	2500	10000	2,50000										
		20	226A	430	2500	10000	2,50000										
							5,00000										
3001								2A	1	2B1	19500	26500	46000	T R 1			
4204 4604		MR ERNEST CHARLES MC ARTHUR, CAR CLEANER 9980 AV GEORGES BARIL H2C 2M6						1A									
1001	69487700	9960 AV GEORGES BARIL						102)									
2002 2004 2006 2999		11	226A	431	2500	10000	2,50000										
		11	226A	432	2500	10000	2,50000										
		11	226A	P433	300	10000	30000										
							5,30000										
3001								2A	1	2B1	20700	49100	69800	T R 1			

CODE	COMPTE	EMPLACEMENT - NOM, PROFESSION, RÉSIDENCE						CATEGORIE BÂTIMENT	SCOLAIRE		VALEUR EN DOLLARS			MUNICIPAL *	REMARQUES
		DIV. CAD.	CADASTRE	SUBDIVISION	FRONT	PROFONDEUR	SUPERFICIE		TERR.	F. C.	TERRAIN	BÂTISSE	TOTAL		
4204 4604	69487700	M ROLAND ROBICHAUD, EMP HYDRO QU'													
		9960 AV GEORGES BARIL H2C 2M6													
1001	69487900	9940 GEORGES BARIL						(02)							
2002		20 226A 622			4700	10000									
3001								2A	1	2B1	18300	83400	101700	T R 1	
4211 4611		M GUY LACOURSE, DENTISTE													
		9940 AV GEORGES BARIL H2C 2M6													
1001	69488000	9930 AVE GEORGES BARIL						(02)							
2002		20 226A 435			2500	10000									
2004		20 226A 436			2500	10000									
2999												5,00000			
3001								2A	1	2B1	19500	43600	63100	T R 1	
4204 4604		MME JEAN MARIE QUELLET (JULIETTE MAYNARD)													
		9930 AV GEORGES BARIL H2C 2M6													
1001	69488300	9900 GEORGES BARIL						(02)							
2002		20 226A 437			2500	10000									
2004		20 226A 438-1			800	10000						80000			
2999												3,30000			
3001								2A	1	2B1	12900	51300	64200	T R	
4212 4612		M JEAN J LAVALLEE, CONTREMAITRE													
		9900 AV GEORGES BARIL H2C 2M6													
4213 4613		MME JEAN J LAVALLEE (THERESE DUCHARME)													
		9900 AV GEORGES BARIL H2C 2M6													
1001	69488450	9890 GEORGES BARIL						(02)							
2002		20 226A 438-2			1700	10000									
2004		20 226A 439			2500	10000									
2999												4,20000			
3001								2A	1	2B1	16400	81200	97600	T R 1	
4204 4604		M ORAZIO ARDUINI, MENUISIER													
		9890 GEORGES BARIL H2C 2M6													
1001	69488600	9880 AVE GEORGES BARIL						(02)							

CODE	COMPTE	EMPLACEMENT - NOM, PROFESSION, RÉSIDENCE						CATEGORIE BÂTIMENT	SCOLAIRE			VALEUR EN DOLLARS			MUNICIPAL	REMARQUES
		DIV. CAD.	CADASTRE	SUBDIVISION	FRONT	PROFONDEUR	SUPERFICIE		TERR.	P. C.	TERRAIN	BÂTISSSE	TOTAL			
2002 2004 2999	69488600	20 226A	440		2500	10000	2,50000									
		20 226A	441		2500	10000	2,50000									
							5,00000									
3001								2A	1 281	19500	47600	67100	T R I			
4204 4604		MME MAURICE BUTEAU (LAURENCE LACELLE) 9880 GEORGES BARIL H2C 2M6						5F								
1001	69488800	9850 AV GEORGES BARIL						(02)								
2002 2004 2999		20 226A	442		2500	10000	2,50000									
		20 226A	443		2500	10000	2,50000									
							5,00000									
3001								2A	1 281	19500	33200	52700	T R I			
4211 4611		M AIME MAJOR, ARTISTE 9850 AV GEORGES BARIL H2C 2M6						1F								
1001	69489000	9830 AVE GEORGES BARIL						(02)								
2002 2004 2999		20 226A	444		2500	10000	2,50000									
		20 226A	445		2500	10000	2,50000									
							5,00000									
3001								2A	1 281	19500	39700	59200	T R I			
4204 4604		M ALBERT DUBREUIL, OPÉRATEUR 9830 AV GEORGES BARIL H2C 2M6						1F								
1001	69489200	9822-20 AVE GEORGES BARIL						(02)								
2002		20 226A	446		2500	10000	2,50000									
3001								2B	1 281	11700	60200	71900	T R I			
4204 4604		M EMILE JASHIN JR, RENTIER 9820 AV GEORGES BARIL H2C 2M6						1F								
1001 1002	69489300	9810 AV GEORGES BARIL 1055-S7 SAUVE E.						(02)								
2002 2004 2999		20 226A	P448		900	10000	90000									
		20 226A	447		2500	10000	2,50000									
							3,40000									
3001								2B	1 281	15900	84400	100300	T R I			

CODE	COMPLÉ	EMPLACEMENT - NOM, PROFESSION, RÉSIDENCE						C. I.	C. II	C. III	C. IV	C. V	C. VI	C. VII	C. VIII	C. IX	C. X	C. XI	C. XII	REMARQUES
		DIV. CAD.	CADASTRE	SUBDIVISION	FRONT	PROFONDEUR	SUPERFICIE													
													TERRAIN	BÂTISSE	TOTAL					
4201 4601	69489300	MME BERTHE L HEUREUX-HAMEL 9810 GEORGES BARIL H2C 2M6						8F												
7001 7002		SAUVE 9794 AV GEORGES BARIL VOIR 1050-62 SAUVE E																		
1001	69489600	9790-90A AVE GEORGES BARIL																		
2002		20 226A 451			2500	10000														
3001													9100	29200	38300					T R 1
4211 4611		MME J JACQUES VADNAIS (REJEANNE GRENIER) 9792 AV GEORGES BARIL H2C 2M4						5F												
1001	69489700	9788-86 AVE GEORGES BARIL																		
2002		20 226A 452			2500	10000														
3001													9000	29000	38000					T R 1
4201 4601		MME MADELEINE HAMEL-AUBIN 9788 AV GEORGES BARIL H2C 2M4						5F												
1001	69489800	9784 AVE GEORGES BARIL																		
2002		20 226A P454			033	4200														
2004		20 226A 453			2500	10000														
2999																				
3001													9100	22100	31200					T R 1
4201 4601 4202		M VAN MINH NHAN 9784 GEORGES BARIL H2C 2M4 MME NGUYET THUYEN THAI						1F 2F												
1001	69489900	9780-78 AV GEORGES BARIL																		
2002		20 226A P454			2400	IRR														
2002					2467	10000														
3001													9000	96700	105700					T R 1
4201 4601 4202 4602		M PIERRE LEMIEUX, CONCEPTEUR 5235 BELANGER ST HUBERT J3Y 7G7 MME GINETTE DESROSIERS 5235 BELANGER ST HUBERT J3Y 7G7						1F 3F												
1001	69490000	9774 AVE GEORGES BARIL																		

CODE	COMPTE	EMPLACEMENT - NOM, PROFESSION, RESIDENCE					CATEGORIE BÂTIMENT	SCOLAIRE		VALEUR EN DOLLARS			MUNICIPAL	REMARQUES
		DIV CAD	CADASTRE	SUBDIVISION	FRONT	PROFONDEUR		SUPERFICIE	TERR. P. C.	TERRAIN	BÂTISSE	TOTAL		
2002	69490000	20 226A	455	2500	10000	2,50000								
3001							2A	1 2B1	9000	29100	38100	T R 1		
4204		M ARMAND MESSIER, MENUISIER												
4604		9774 AV GEORGES BARIL H2C 2M4												
1001	69490100	9770 AVE GEORGES BARIL												
2002		20 226A	456	2500	10000	2,50000								
3001							2A	1 2B1	9000	26500	35500	T R 1		
4204		MME PETER CHORNEY (KATHERINA MALUGA)												
4604		9770 AV GEORGES BARIL H2C 2M4												
1001	69490200	9768-66 AVE GEORGES BARIL												
2002		20 226A	457	2500	10000	2,50000								
3001							2A	1 2B1	9000	34100	43100	T R 1		
4204		M BERNARD LACHAPPELLE, EXPÉDITEUR												
4604		9768 AV GEORGES BARIL H2C 2M4												
1001	69490300	9762 AVE GEORGES BARIL												
2002		20 226A	458	2500	10000	2,50000								
3001							2A	1 2B1	9000	30800	39800	T R 1		
4201		M FERNAND LAGACE												
4601		9762 GEORGES BARIL H2C 2M4												
1001	69490400	9756 AV GEORGES BARIL												
2002		20 226A	459	2500	10000	2,50000								
3001							2A	1 2B1	9000	38200	47200	T R 1		
4202		M YVON PARQUETTE												
4602		9756 AV GEORGES BARIL H2C 2M4												
1001	69490500	9750 AVE GEORGES BARIL												
2002		20 226A	460	2500	10000	2,50000								
3001							2A	1 2B1	9000	17000	26000	T R 1		

CODE	COMPTE	EMPLACEMENT - NOM, PROFESSION, RÉSIDENCE						CATEGORIE BÂTIMENT	SCOLAIRE			VALEUR EN DOLLARS			MUNICIPAL	REMARQUES
		DIV CAD	CADASTRE	SUBDIVISION	FRONT	PROFONDEUR	SUPERFICIE		TERR	P.	C.	TERRAIN	BÂTISSE	TOTAL		
4204 4604	69490500	MR ARTHUR WALSH 9750 AV GEORGES BARIL H2C 2M4						EA								
1001	69490600	9746 AVE GEORGES BARIL						(03)								
2002		20 226A 461			2500	10000										
3001								2A	1	261	9000	21000	30000		T R 1	
4204 4604		MME PIERRE CORBEIL (EVELINA TRUDEL) 9746 AV GEORGES BARIL H2C 2M4						BF								
1001	69490700	9736 AVE GEORGES BARIL						(03)								
2002		20 332 51-2			000	IRR						52000				
2004		20 226A 462			2500	10000						2,25900				
2004						IRR										
2006		20 226A 463-2			500	IRR						22100				
2999												3,00000				
3001								2A	1	261	10800	14800	25600		T R 1	
4204 4604		M LUCIEN CORBEIL, SOUDEUR 9736 AV GEORGES BARIL H2C 2M4						IF								
1001	69490850	9720-22 AVE GEORGES BARIL						(03)								
2002		20 332 51-1			2200	IRR						2,86500				
2004		20 226A 463-1			3000	10000						13500				
2004					800	IRR										
2999												3,00000				
3001								2B	1	261	10800	63400	74200		T R 1	
4201 4601		MME BENOIT SEGUIN (CHRISTINE SMYTH 1/4) 9722 AV GEORGES BARIL H2C 2M4						2								
4202		M BENOIT SEGUIN 1/4						1								
4602		9722 AV GEORGES BARIL H2C 2M4														
4203		MME LINDA SMYTH 1/2						3F								
4603		9722 AV GEORGES BARIL H2C 2M4														
1001	69490950	9710-08 AVE GEORGES BARIL						(03)								
2002		20 332 50			2500	10000										
3001								2B	1	261	9000	64000	73000		T R 1	
4207 4607		M FERNAND LARIVIERE 8/13, JOURNALIER 9710 AV GEORGES BARIL H2C 2M4						BF								
		MICROFICHE 110 G-09														

VERS

69490850

3AII

4201 Miss Linda Smyth 3/4  
4601 9722 George Baird H2C 2M4

3AII

4202 Miss Suzanne Smyth 1/4

CERT.	EFF.	
12/12/46	10/10/46	02

AE320

CODE	COMPTE	EMPLACEMENT - NOM, PROFESSION, RÉSIDENCE						CATEGORIE BÂTIMENT	SCOLAIRE		VALEUR EN DOLLARS			MUNICIPAL	REMARQUES
		DIV. CAD.	CADASTRE	SUBDIVISION	FRONT	PROFONDEUR	SUPERFICIE		TERR. P. C.	TERRAIN	BÂTISSE	TOTAL			
4212 4612	69490950	MME FERNAND LARIVIERE (GLORIA DELL ANIELLO 5/13) 9710 AV GEORGES BARIL H2C 2M4						2F							
1001	69491050	9702-9700 AV GEORGES BARIL						(03)							
2002		20 332 49			2500	10000	2,50000								
3001								2B	1	2B1	9000	77600	86600	T R I	
4201 4601		MME FRANCOISE TACHEAU <del>243 DURUC 41 LONGUEUIL 141 281</del> B.P. 964 Suc. Desjardins M.L. H56169 F1222# 5540 30/7/84						3F	2						
7001 7202 7303		PORT ROYAL TRAVERSEZ COTE E PORT ROYAL													
1001	69491150	9705 AV GEORGES BARIL						(03)							
2002	A-164938 24-d-86		20 332	103	3000	10000	3,00000								
3001	A-164938 F1-6-86							2C	1	2B1	10800	72400	83200	T R I	
4204 4604		MR JAROSLAW ARABSKY, MACHINIST 9705 AV GEORGES BARIL H2C 2N5						1A							
1001	69491250	9725 AVE GEORGES BARIL						(03)							
2002		20 226A P304			1650	IRR	1,83000								
2002					1850	10000									
2004		20 332 P54			2900	10000	1,85500								
2004					884										
2006		20 226A 305				8540	78500								
2006					1840	IRR									
2599							4,47000								
3001								2A	1	2B1	16100	41100	57200	T R I	
4211 4411		M GIOVANNI PERIN, GARÇON DE TABLE 9725 AV GEORGES BARIL H2C 2N5						1F							
7001		SAUVE E													
1001	69491900	9843 AVE GEORGES BARIL						(02)							
2002		20 226A 284			2500	10000	2,50000								
2004		20 226A 285			2500	10000	2,50000								
2599							5,00000								
3001								2A	1	2B1	19500	33000	52500	T R I	



6949.1150

WCHRESCHE

8AT/1

7201 Mrs Antonina Polompina-Aradapuj

4601 9705 Georges Buis H2C 2MS

CERT.	EFF.	388
7/7/81	29/4/81	38

1									
2									
3									
4									
5									
6									
7									
8									
9									
10									
11									
12									
13									
14									
15									
16									
17									
18									
19									
20									
21									
22									
23									
24									
25									
26									
27									
28									
29									
30									
31									
32									
33									
34									
35									
36									
37									
38									
39									
40									
41									
42									
43									
44									
45									
46									
47									
48									
49									
50									
51									
52									
53									
54									
55									
56									
57									
58									
59									
60									
61									
62									
63									
64									
65									
66									
67									
68									
69									
70									
71									
72									
73									
74									
75									
76									
77									
78									
79									
80									
81									
82									
83									
84									
85									
86									
87									
88									
89									
90									
91									
92									
93									
94									
95									
96									
97									
98									
99									
100									

CODE	COMPTÉ	EMPLACEMENT - NOM, PROFESSION, RÉSIDENCE					CATEGORIE BÂTIMENT	SCOLAIRE		VALEUR EN DOLLARS			MUNICIPAL	REMARQUES	
		DIV. CAD.	CADASTRE	SUBDIVISION	FRONT	PROFONDEUR		SUPERFICIE	TERR. P. I. C.	TERRAIN	BÂTISSE	TOTAL			
4201 4401 4202	69491900	M JEAN GUY MARCHAND 9843 GEORGES BARIL H2C 2M7 MME SUZANNE COTE					1F 3F								
1001	69492100	9863 AV GEORGES BARIL					(02)								
2002 2004 2999		20 226A 282 20 226A 283			2500 2500	10000 10000					2,50000 2,50000 5,00000				
3001							2A	1	281	19500	33000	52500	T R I		
4211 4611		MME MARTHE VAILLANCOURT 9863 AV GEORGES BARIL H2C 2M7					3F								
1001	69492300	9883 AVE GEORGES BARIL					(02)								
2002 2004 2999		20 226A 281 20 226A P29D			2500 1250	10000 10000					2,50000 1,25000 3,75000				
3001							2A	1	281	14700	27800	42500	T R I		
4201 4601		M HENRI TREMBLAY, FONCTIONNAIRE 9883 AV GEORGES BARIL H2C 2M7					1F								
1001	69492500	9891 AVE GEORGES BARIL					(02)								
2002 2004 2999		20 226A 279 20 226A P28D			2500 1250	10000 10000					2,50000 1,25000 3,75000				
3001							2A	1	281	14700	20900	35600	T R I		
4204 4604		MME PHILIPPE VERONNEAU (SIMONE CARRIERE) 9891 GEORGES BARIL H2C 2M7					3F								
1001	69492600	9907 AV GEORGES BARIL					(02)								
2002 2004 2999		20 226A 278 20 226A P277			2500 1250	10000 10000					2,50000 1,25000 3,75000				
3001							2A	1	281	14700	29200	43900	T R I		
4201 4601		MME PAULINE ETHIER 9907 AV GEORGES BARIL H2C 2M7					3F								
1001	69492600	9925 AVE GEORGES BARIL					(02)								

CERT.	ANN.	357
23-01-85	1-1-86	

CODE	COMPTE	EMPLACEMENT - NOM, PROFESSION, RÉSIDENCE						CATEGORIE BÂTIMENT	SCOLAIRE		VALEUR EN DOLLARS			MUNICIPAL	REMARQUES
		DIV. CAD.	CADASTRE	SUBDIVISION	FRONT	PROFONDEUR	SUPERFICIE		TERRE	P. C.	TERRAIN	BÂTISSE	TOTAL		
2002	69492800	20 226A	P277		1250	10000	1,25000								
2004		20 226A	276		2500	10000	2,50000								
2006		20 226A	P275		042	10000	4200								
2999							3,79200								
3001								2A	1 281	14000	39400	54300		T R 1	
4201		M ROMUALD MORNEAU						1F							
4601		9925 AV GEORGES BARIL H2C 2M7													
4202		MME MARIE JEANNE MICHAUD-MORNEAU						2F							
1001	69492900	9935 AVE GEORGES BARIL						(02)							
2002		20 226A	P274		1250	10000	1,25000								
2004		20 226A	P275		2458	10000	2,45800								
2999							3,70800								
3001									2A	1 281	14400	35500	49900		T R 1
4201		M JEAN ROBERT DAMEUS						1F							
4601		9935 GEORGES BARIL H2C 2M7													
4202		MME GLADYS DUBOURS						3F							
1001	69493000	9951 AV GEORGES BARIL						(02)							
2002		20 226A	P274		1250	10000	1,25000								
2004		20 226A	P273		2442	10000	2,44200								
2999							3,69200								
3001									2A	1 281	14400	34800	49200		T R 1
4215		M ONEDA THIBEAULT, CUISINIER						1F							
4615		9951 AV GEORGES BARIL H2C 2M7													
4216		MME ONEDA THIBEAULT (ANNETTE LEBLANC)						4F							
4616		9951 AV GEORGES BARIL H2C 2M7													
1001	69493200	9965 AV GEORGES BARIL						(02)							
2002		20 226A	272		2500	10000	2,50000								
2004		20 226A	P271		1192	10000	1,19200								
2006		20 226A	P273		058	10000	5800								
2999							3,75000								
3001								2A	1 281	14700	32300	47000		T R 1	
4211		M AUGUSTE MINEL, ELECTRICIEN						1F							
4611		9965 AV GEORGES BARIL H2C 2M7													
4212		MME AUGUSTE MINEL (NOEMIE GUERA)						4F							
4612		9965 AV GEORGES BARIL H2C 2M7													
1001	69493400	9979 AV GEORGES BARIL						(02)							
		MICROFICHE 110 J-09													

CODE	COMPTE	EMPLACEMENT - NOM, PROFESSION, RÉSIDENCE					CATEGORIE BÂTIMENT	SCOLAIRE		VALEUR EN DOLLARS			MUNICIPAL *	REMARQUES	
		DIV. CAD.	CADASTRE	SUBDIVISION	FRONT	PROFONDEUR		SUPERFICIE	TERR. P. C.	TERRAIN	BÂTISSE	TOTAL			
2002	69493490	20 226A	270		2500	10000	2,50000								
2004		20 226A	P271		1308	10000	1,30800								
2006		20 226A	269		2500	10000	2,50000								
2999							6,30800								
3001								2A	1 2B1	22100	40900	63000	T R 1		
4213		M ROLAND LACASSE, MESSAGER													
4613		9979 AV GEORGES BARIL H2C 2M7													
1001	69493700	10015-09 AVE GEORGES BARIL													
2002		20 226A	267		2500	10000	2,50000								
2004		20 226A	268		2500	10000	2,50000								
2999							5,00000								
3001								2B	1 2B1	19500	52100	71600	T R 1		
4211		MME ANTONIO GERIN (DENISE HARDY)													
4611		10015 AV GEORGES BARIL H2C 2M7													
1001	69493800	LOT AVE GEORGES BARIL													
2002		20 226A	266		2500	10000	2,50000								
3001								7A	1 2B1	9800		9800	T R 1		
4211		MME ANTONIO GERIN (DENISE HARDY)													
4611		10015 AV GEORGES BARIL H2C 2M7													
6620		PROPRIETE SUJETTE A SURTAXE SUR TERRAIN VAGUE DÉSERVI													
1001	69493900	10039 AVE GEORGES BARIL													
2002		20 226A	264		2500	10000	2,50000								
2004		20 226A	265		2500	10000	2,50000								
2999							5,00000								
3001								2A	1 2B1	19500	29200	48700	T R 1		
4211		M ROGER LANGLAIS, CHAUFFEUR													
4611		10039 AV GEORGES BARIL H2C 2M7													
1001	69494100	10055 AVE GEORGES BARIL													
2002		20 226A	262		2500	10000	2,50000								
2004		20 226A	263		2500	10000	2,50000								
2999							5,00000								
3001								2A	1 2B1	19500	49600	69100	T R 1		

69493900

MONTREAL

1FE1

4201 M. Roland Langlais  
 4601 5662 av. Christophe Colomb H2B 2C1

ANNULÉ

CERT.	EXP.	
16/5/86	24/86	380

69493900

1FE1

4201 M. Louis Bernard  
 4601 10039 av. Georges Buis H2C 2M7

ANNULÉ

CERT.	EXP.	376
29/8/86	17/6/86	26

69493900

1FE1

4201 M. René Dugot  
 4601 10039 av. Georges Buis H2C 2M7

4202 M. Roldan Kather Canizales

CERT.	EXP.	22
9/3/87	20/1/86	12

CODE	COMITE	EMPLACEMENT - NOM, PROFESSION, RÉSIDENCE					CATEGORIE D'IMMEUBLE	SCOLAIRE		VALEUR EN DOLLARS			MUNICIPAL	REMARQUES	
		DIR. CAD.	CADASTRE	SUBDIVISION	FRONT	PROFONDEUR		SUPERFICIE	F	C	TERRAIN	BÂTISSE			TOTAL
4201 4601 4202 4602	69494300	M GILLES THERIEN 10055 AV GEORGES BARIL H2C 2M7 MME GILLES THERIEN (LOUISE MARTIN) 10055 AV GEORGES BARIL H2C 2M7					IF ZF								
1001 2002 2004 2999	69494300	10075 AVE GEORGES BARIL													
			20 226A	260	2500	10000					2,50000				
			20 226A	261	2500	10000					2,50000				
											5,00000				
3001								2A	1	ZB1	19500	46100	65600	T R I	
4214 4614		M FERNAND REMY, PROFESSEUR 10075 AV GEORGES BARIL H2C 2M7					IF								
7001 7002 7003		SAURIOU DEBUT DE LA ROCHE DE SAURIOU													
1001 2002 2004 2999	69494900 A-16078 21-2-86	10060 DE LA ROCHE													
			20 226A	107	2500	1200					30000				
			20 226	262	2500	8800					2,20000				
											2,50000				
3001								2A	1	ZB1	9800	45300	55100	T R I	
4201 4601		M BENITO GAGLIARDI 10080 DE LA ROCHE H2C 2ND <b>VERSO</b>					IF								
1001 2002 2004 2006 2008 2999	69495000 A163748 14-4-86	10070 DE LA ROCHE													
			20 226	263	2500	8000					2,20000				
			20 226	264	2500	8800					2,20000				
			20 226A	109	2500	1200					30000				
			20 226A	108	2500	1200					30000				
											5,00000				
3001								2A	1	ZB1	19500	40800	60300	T R I	
4201 4601		M LOUIS TRUSSART <b>VERSO</b> <del>10070 DE LA ROCHE H2C 2ND</del> F1222 #5182 P123-86 560 Ch. Simonde, Ile Bizard H9C 9Z7					IF								
1001 2002 2004 2006 2008 2999	69495200	10060 DE LA ROCHE													
			20 226	265	2500	8800					2,20000				
			20 226A	110	2500	1200					30000				
			20 226	266	2500	8800					2,20000				
			20 226A	111	2500	1200					30000				
											5,00000				

69494900

IFI

4201 M. Vincenzo Gagliardi

4601 10030 de la Roche HAC 2ND

2FI

4202 Mrs. Carmela Del Peachio

CERT.	EFF.	377
03-4-80	21-2-80	

69495800

IFI

4201 M. Marie Desrosiers

4601 10070 de la Roche, HAC 2ND

2FI

4202 Mrs. Renette Tailleux

CERT.	EFF.	377
04-6-80	04-6-80	

CODE	COMPTS	EMPLACEMENT - NOM, PROFESSION, RÉSIDENCE						CATEGORIE BÂTIMENT	SCOLAIRE		VALEUR EN DOLLARS			MUNICIPAL *	REMARQUES	
		DIV. CAD.	CADASTRE	SUBDIVISION	FRONT	PROFONDEUR	SUPERFICIE		TERR. P. C.	TERRAIN	BÂTISSE	TOTAL				
3001	69495200							2A	1	281	19500	61200	80700	T R 1		
4204		MME J ALBERT BRIEN (YVETTE ROCH)						5F								
4604		10060 DE LA ROCHE H2C 2N8														
1001	69495400	10050 DE LA ROCHE						(02)								
2002		20	226A	P113	1250	1200	15000									
2004		20	226A	112	2500	1200	30000									
2006		20	226	267	2500	8000	2,20000									
2008		20	226	P268	1250	8000	1,10000									
2999							3,75000									
3001								2A	1	281	14700	38200	52900	T R 1		
4211		M REGOBERT LAROCHE						1F								
4611		10050 DE LA ROCHE H2C 2N8														
1001	69495600	10040 DE LA ROCHE						(02)								
2002		20	226	P268	1250	8000	1,10000									
2004		20	226	269	2500	8000	2,20000									
2006		20	226A	114	2500	1200	30000									
2008		20	226A	P113	1250	1200	15000									
2999							3,75000									
3001								2A	1	281	14700	38500	53200	T R 1		
4201		MME MAURICE ROY (GENEVIEVE DUSSAULT)						2F								
4601		10040 DE LA ROCHE H2C 2N8														
1001	69495700	10030 DE LA ROCHE						(02)								
2002		20	226A	116	2500	1200	30000									
2004		20	226A	115	2500	1200	30000									
2006		20	226	271	2500	8000	2,20000									
2008		20	226	270	2500	8000	2,20000									
2999							5,00000									
3001								2A	1	281	19500	32300	51800	T R 1		
4202		M MICHEL DIGENOVA						1F								
4602		10030 DE LA ROCHE H2C 2N8														
4203		MME LOUISE MASSE DIGENOVA						2F								
4603		10030 DE LA ROCHE H2C 2N8														
1001	69495900	10000 DE LA ROCHE						(02)								
2002	A181818	20	226A	117	2500	1200	30000									
2004	1-12-86	20	226	273	2500	8000	2,20000									
2006		20	226A	118	2500	1200	30000									
		MICROFICHE 110 M-09														



CODE	COMFTE	EMPLACEMENT - NOM, PROFESSION, RÉSIDENCE						CATEGORIE BÂTIMENT	SCOLAIRE		VALEUR EN DOLLARS			MUNICIPAL	REMARQUES
		DIV. CAD	CADASTRE	SUBDIVISION	FRONT	PROFONDEUR	SUPERFICIE		TERR.	P. C.	TERRAIN	BÂTISSE	TOTAL		
2008 2999	69495900	20 226	272		2500	8600	2,20000 5,00000								
3001								2A	1	2B1	19500	54400	73900	T R 2	
4204 4604		M GERARD LACOURSE, COMMERCANT 10000 DE LA ROCHE H2C 2N8 <b>VERSO</b>													
1001	69496100	9950 DE LA ROCHE													
2002 2004 2006 2008 2999		11 226A	119		2500	1200	30000								
		11 226	274		2500	8800	2,20000								
		11 226	P275		1250	8800	1,10000								
		11 226A	P120		1250	1200	15000								
							3,75000								
3001								2A	1	2B1	14700	40400	55100	T R 1	
4213 4613 4214 4614		M ANTONIO REBELLATO, MENUISIER 9950 DE LAROCHE H2C 2N8 MME ANTONIO REBELLATO (MARIA DIDONE) 9950 DE LAROCHE H2C 2N8													
1001	69496300	9890 DE LA ROCHE													
2002 2004 2006 2008 2010 2012 2999		20 226	P277		600	8800	52800								
		20 226A	P122		600	1200	7200								
		20 226	P275		1250	8800	1,10000								
		20 226	276		2500	8800	2,20000								
		20 226A	P120		1250	1200	15000								
		20 226A	121		2500	1200	30000								
							4,35000								
3001								2A	1	2B1	17000	31600	48600	T R 1	
4211 4611		M GASTON FLEURANT, MECANICIEN 9890 DE LAROCHE H2C 2N8													
1001	69496500	9880 DE LA ROCHE													
2002 2004 2006 2008 2999		20 226	278		2500	8800	2,25000								
		20 226A	123		2500	1200	30000								
		20 226A	P122		1900	1200	22800								
		20 226	P277		1900	8800	1,67200								
							8,40000								
3001								2A	1	2B1	17200	44400	61600	T R 1	
4201 4601		M GUY DEPOT, ELECTRICIEN 9880 DE LA ROCHE H2C 2N8													
1001	69496600	9870 DE LA ROCHE													

69495900

ARRETERE

1951

4201 M. Roney Jackson  
4601 10000 de Larochelle 120228

CERT.	EFF.	DS
21-87	1-12-56	13

ARRETERE

ARRETERE

4201	11 554	0531	1400	0200	12000
4201	11 554	0531	1400	1500	25000
4201	11 554	0531	1400	1500	25000
4201	11 554	0531	1400	1500	25000

ARRETERE

ARRETERE

ARRETERE

4201	11 554	0531	1400	1500	25000
4201	11 554	0531	1400	1500	25000
4201	11 554	0531	1400	1500	25000
4201	11 554	0531	1400	1500	25000

ARRETERE

ARRETERE

ARRETERE

4201	11 554	0531	1400	1500	25000
4201	11 554	0531	1400	1500	25000
4201	11 554	0531	1400	1500	25000
4201	11 554	0531	1400	1500	25000

ARRETERE

ARRETERE

ARRETERE

ARRETERE

CODE	COMPTÉ	EMPLACEMENT - NOM, PROFESSION, RESIDENCE						CATEGORIE BÂTIMENT	SCOLAIRE		VALEUR EN DOLLARS			MUNICIPAL	REMARQUES	
		DIV. CAD.	CADASTRE	SUBDIVISION	FRONT	PROFONDEUR	SUPERFICIE		TERR.	F. C.	TERRAIN	BÂTISSE	TOTAL			
2002	69496600	20	226	279	2500	8800	2,20000									
2004		20	226A	124	2500	1200	30000									
2006		20	226	280	2500	8800	2,20000									
2008		20	226A	125	2500	1200	30000									
2999							5,00000									
3001								2A	1	2B1	19500	38200	57700	T R I		
4201		M PIERRE ROBERGE, JOURNALISTE						IF								
4601		9870 DE LA ROCHE H2C 2N8														
4202		MME CLAUDINE EMERY ROBERGE						2F								
4602		9870 DE LA ROCHE H2C 2N8														
1001	69496800	9860 DE LA ROCHE						(02)								
2002		20	226A	126	2500	1200	30000									
2004		20	226	281	2500	8800	2,20000									
2006		20	226	282	2500	8800	2,20000									
2008		20	226A	127	2500	1200	30000									
2999							5,00000									
3001								2A	1	2B1	19500	52000	71500	T R I		
4201		MME RAYMOND VINETTE (YVETTE GAUTHIER)						2F								
4601		9860 DE LA ROCHE H2C 2N8														
1001	69497000	9840-36 DE LA ROCHE						(02)								
2002		20	226	285	2500	8800	2,20000									
2004		20	226A	130	2500	1200	30000									
2006		20	226	283	2500	8800	2,20000									
2008		20	226	284	2500	8800	2,20000									
2010		20	226A	129	2500	1200	30000									
2012		20	226A	128	2500	1200	30000									
2999							7,50000									
3001								2A	1	2B1	24300	50700	75000	T R I		
4201		MME JOSEPH ADRIEN WISEMAN (PAULINE LEFRANCOIS)						2F								
4601		9840 DE LA ROCHE H2C 2N8														
1001	69497300	9830 DE LA ROCHE						(02)								
2002		20	226	286	2500	8800	2,20000									
2004		20	226	287	2500	8800	2,20000									
2006		20	226A	131	2500	1200	30000									
2008		20	226A	132	2500	1200	30000									
2999							5,00000									
3001								2A	1	2B1	19500	32300	51800	T R I		

CODE	COMPTE	EMPLACEMENT - NOM, PROFESSION, RÉSIDENCE						CATEGORIE BÂTIMENT	SCOLAIRE		VALEUR EN DOLLARS			MUNICIPAL *	REMARQUES	
		DIV CAD	CADASTRE	SUBDIVISION	FRONT	PROFONDEUR	SUPERFICIE		TERR. P. C.	TERRAIN	BATISSE	TOTAL				
4201 4601	69497300	M	MARCEL RONDEAU, VENDEUR 9830 DE LA ROCHE H2C 2N6					IF								
1001	69497500		9810 DE LA ROCHE													
2002			20 226A	133		1200	2500									
2004			20 226A	135		1200	2500									
2006			20 226A	P136		1200	900									
2008			20 226A	P159		8400	1500									
2010			20 226A	286		2500	10000									
2012			20 226A	287		2500	10000									
2014			20 226A	288		2500	10000									
2016			20 226A	289		900	10000									
2018			20 226A	134		1200	2500									
2020			20 226	288		2500	8800									
2022			20 226	P289		2500	8800									
2024			20 226	290		2500	8800									
2026			20 226	P291		900	8800									
2999																
							18,06000									
3001									18	281	84500	520700	605200	511	204-8	
4204 4604			LA FABRIQUE DE LA PAROISSE DE ST CHARLES GARNIER 1195 SAUVE E H2C 1Z8					9F								
7001			SAUVE EST													
1001	69497900		LOT DE LA ROCHE					(03)								
2002			20 226	P292		2500	2500									
2004			20 226	P293		2500	2500									
2999																
							1,25000									
3001									7A	2 281	4500		4500	TVV	1	
4204 4604			TAXIS LASALLE 1964 INC 1259 VAN HORNE OUTREMONT H2V 1K5					C								
6620			PROPRIETE SUJETTE A SURTAXE SUR TERRAIN VAGUE DESSERVI													
1001	69498100		9780 DE LA ROCHE					(03)								
2002			20 226A	139		2500	1200									
2004			20 226A	140		2500	1200									
2006			20 226	294		2500	8800									
2008			20 226	295		2500	8800									
2999																
							5,00000									
3001									2A	1 281	16000	33100	51100	T R	1	
4211 4611			M SISTO CONTE 9780 DE LA ROCHE H2C 2N7					IF								
			MICROFICHE 110 P-09													

CODE	COMPTE	EMPLACEMENT - NOM, PROFESSION, RESIDENCE						CATEGORIE BATIMENT	SCOLAIRE		VALEUR EN DOLLARS			MUNICIPAL *	REMARQUES
		DIV. CAD.	CADASTRE	SUBDIVISION	FRONT	PROFONDEUR	SUPERFICIE		URBAIN	TERR. P.C.	TERRAIN	BÂTISSE	TOTAL		
4212 4612	69498100	MME SISTO CONTE (ANNA MARIA ASTROLOGO) 9780 DE LA ROCHE H2C 2N7						BF							
1001	69498300	9774-76 DE LA ROCHE							(03)						
2002 2004 2999		20 226	296		2500	8800					2,20000				
		20 226A	191		2500	1200					30000				
											2,50000				
3001								2B	1 2B1	9000	59500	68500	T R 1		
4201 4601		MME HENRI ROULEAU (GERMAINE COUTURE) 9790 CHAMBORD H2C 2P7						BF							
1001	69498500	9758 DE LA ROCHE							(03)						
2002 2004 2006 2008 2999		20 226A	142		2500	1200					30000				
		20 226A	143		2500	1200					30000				
		20 226	298		2500	8800					2,20000				
		20 226	297		2500	8600					2,20000				
											5,00000				
3001								2A	1 2B1	18000	42800	60800	T R 1		
4204 4604		MME NOEL CAREY (CECILE MARCOTTE) 9758 DE LA ROCHE H2C 2N7						BF							
1001	69498600	9766 DE LA ROCHE							(03)						
2002 2004 2999		20 226A	144		2500	1200					30000				
		20 226	299		2500	8800					2,20000				
											2,50000				
3001								2A	1 2B1	9000	34400	43400	T R 1		
4201 4601		M GERMAIN ROY, COUYREUR 9766 DE LA ROCHE H2C 2N7						BF							
1001	69498700	9748 DE LA ROCHE							(03)						
2002 2004 2999		20 226A	145		2500	1200					30000				
		20 226	300		2500	8800					2,20000				
											2,50000				
3001								2A	1 2B1	9000	31800	40800	T R 1		
4201 4601		MME MENDOZA ETIENNE (ROSINA DAGENAIS) 9748 DE LA ROCHE H2C 2N7						BF							
1001	69498800	9738-42 LOT DE LA ROCHE							(03)						
		MICROFICHE 110 6-10													

CODE	COMPTE	EMPLACEMENT - NOM, PROFESSION, RÉSIDENCE						CATEGORIE BÂTIMENT	SCOLAIRE			VALEUR EN DOLLARS			MUNICIPAL *	REMARQUES
		DIV. CAD.	CADASTRE	SUBDIVISION	FRONT	PROFONDEUR	SUPERFICIE		TERR. P. C.	TERRAIN	BÂTISSE	TOTAL				
2002	69498800	20 226	302	2500	8800	3,20000										
2004		20 226A	147	2500	1200	30000										
2006		20 226	301	2500	8800	2,20000										
2008		20 226A	146	2500	1200	30000										
2999						5,00000										
3001							28									
4201	H CARMELO GIORDANO 9528 DE CHATEAUBRIAND H2B 1Y4 MME ANTONIETTA MARCOGLIESE-GIORDANO						1F									
4601																
4202								2F								
6623		<del>PROPRIETE SUJETTE A SURTAXE SUR TERRAIN VAGUE DESSERVI</del>														
1001	69499100	9734-32 DE LA ROCHE						1039								
2002		20 226A	148	2500	1200	30000										
2004		20 226	303	2500	8800	2,20000										
2999																
3001							28	1	281	9000	78500	87500	T R	1		
4212	MME GISELA AUBIN, GISELE AUBIN 9732 DE LA ROCHE H2C 2N7						3F									
4612																
1001	69499150	9730-28 DE LA ROCHE						1039								
2002		20 226	304	2500	8800	2,20000										
2004		20 226A	149	2500	1200	30000										
2999																
3001							28	1	281	9000	78800	87800	T R	1		
4201	M REJEAN CAMPEAU 9730 DE LA ROCHE H2C 2N7 MME DIANE MORIN						1F									
4601																
4202								3F								
1001	69499200	9726-24 DE LA ROCHE						1039								
2002		20 226	305	2500	8800	2,20000										
2004		20 226A	150	2500	1200	30000										
2006		20 226	306	2500	8800	2,18000										
2006					2473											
2008		20 226A	151	2473	1200	28100										
2008					2250											
2010		20 226	307	1865	8800	82100										
2010					000											
2999						5,79000										
3001																

CODE	COMPTE	EMPLACEMENT - NOM, PROFESSION, RÉSIDENCE					CATEGORIE BÂTIMENT	SCOLAIRE		VALEUR EN DOLLARS			MUNICIPAL	REMARQUES
		DIV. CAD.	CADASTRE	SUBDIVISION	FRONT	PROFONDEUR		SUPERFICIE	TERR.	P. C.	TERRAIN	BÂTISSE		
4202 4602	69499200	M HILDEVERT LOUPRET, ENTREPRENEUR 9726 DE LA ROCHE H2C 2N7					1F							
1001	69499425	9714-10 DE LA ROCHE					(03)							
2002 2002		20 332 56		1400	10000	2,44500								
3001				3490										
4201 4601		M JEAN GUY LAURENDEAU, MECANICIEN 9712 DE LA ROCHE H2C 2N7					1F							
4202 4602		MME JEAN GUY LAURENDEAU (LUCIE BEAUDIN) 9712 DE LA ROCHE H2C 2N7					2F							
7001 7002 7003 7004 7005		PORT ROYAL VOIES DU C N R TRAVERSEZ COTE E VOIES DU C N R PORT ROYAL												
1001	69499450	9701 DE LA ROCHE					(03)							
2002 2004 2999		20 332 59-1 20 332 60-1		2500 2500	6400 6400	1,60000 1,60000 3,20000								
3001							2A	1	2B1	11500	46300	57800	T R 1	
4204 5731 5702		M JOSEPH ALBERT NADEAU, MNSTR ATT GASTON NADEAU 300 LEO PARIZEAU B2500 8 F 9937 SUCC. LA CITE H2W 2N1					1F							
1001	69499475	9705 DE LA ROCHE					(03)							
2002 2004 2999		20 332 61 20 332 P62		2500 2500	10000 10000	2,50000 2,50000 5,00000								
3001							2A	1	2B1	18000	40700	58700	T R 1	
4201 4601		Mlle GABRIELLE ST-JACQUES 9705 DE LA ROCHE H2C 2N6					3F							
1001	69499500	9707-09 DE LA ROCHE					(03)							
2002 2002 2004 2004		20 332 62-1 20 226 148		2500 150 317 1586	10000 IRR IRR 5400	1,32500 49000								
		MICROFICHE 110 D-10												

CODE	COMPTE	EMPLACEMENT - NOM, PROFESSION, RÉSIDENCE						CATEGORIE BÂTIMENT	SCOLAIRE		VALEUR EN DOLLARS			MUNICIPAL	REMARQUES	
		DIV. CAD.	CADASTRE	SUBDIVISION	FRONT	PROFONDEUR	SUPERFICIE		TERR.	P. I. C.	TERRAIN	BÂTISSE	TOTAL			
2006	69499500	20	225A	297	1586	IRR	92500									
2006					2517	4600										
2008		20	226	147-2	1500	5400	81000									
2010		20	225A	298-2	1500	4600	69000									
2999							4,24000									
3001								2C	1	281	15200	110100	125300	T R I		
4212		M MATTIA SPAGNOLI, JOURNALIER														
4612		9709 DE LAROCHE H2C 2N6														
1001	69499700	9711 DE LA ROCHE														
2002		20	226	146	2500	5400	1,35000									
2004		20	225A	298-1	1000	4600	46000									
2006		20	226	147-1	1000	5400	54000									
2008		20	225A	299	2500	4600	1,15000									
2999							3,50000									
3001								2C	1	281	12600	67800	80400	T R I		
4204		M ZOEL THERRIEN, MENUISIER														
4604		9711 DE LA ROCHE #1 H2C 2N6														
1001	69499800	9715 DE LA ROCHE														
2002		20	225A	300	2500	4600	1,15000									
2004		20	226	145	2500	5400	1,35000									
2999							2,50000									
3001								2A	1	281	9000	26500	35500	T R I		
4202		M GILLES BEAUCHAMP, SERRURIER														
4602		9715 DE LA ROCHE H2C 2N6														
1001	69499900	9719 DE LA ROCHE														
2002		20	225A	301	2500	4600	1,15000									
2004		20	226	144	2500	5400	1,35000									
2006		20	225A	302	2500	4600	1,15000									
2008		20	226	143	2500	5400	1,35000									
2999							5,00000									
3001								2A	1	281	18000	37700	55700	T R I		
4201		MR KONSTANTYN MILASZUK														
4601		9719 DE LA ROCHE H2C 2N6														
4202		MRS KONSTANTYN MILASZUK (OLGA LOTYSZ)														
4602		9719 DE LA ROCHE H2C 2N6														
1001	69500100	9725 DE LA ROCHE														
		MICROFICHE L10 E-10														



CODE	COMPTE	EMPLACEMENT - NOM, PROFESSION, RESIDENCE						CATEGORIE BATIMENT	SCOLAIRE		VALEUR EN DOLLARS			MUNICIPAL	REMARQUES	
		DIV. CAD	CADASTRE	SUBDIVISION	FRONT	PROFONDEUR	SUPERFICIE		TERR.	P.I.C.	TERRAIN	BÂTISSE	TOTAL			
2002 2004 2999	69500100	20 225A	303		2500	4600	1,15000									
		20 226	142		2500	5400	1,35000									
							2,50000									
3001								2A	1	2B1	9000	31800	40800	T R 1		
4211 4611		MME LUCIEN PARENT (CLAIRE GRAVEL) 9725 DE LAROCHE H2C 2N6						BF								
1001	69500200	9731 DE LA ROCHE						(03)								
2002 2004 2999		20 226	141		2500	5400	1,35000									
		20 225A	304		2500	4600	1,15000									
							2,50000									
3001								2A	1	2B1	9000	46100	55100	T R 1		
4201 4601		M ROGER CARRIER 9731 DE LA ROCHE H2C 2N6						1F								
1001	69500300	9739 DE LA ROCHE						(03)								
2002 2004 2999		20 225A	305		2500	4600	1,15000									
		20 226	140		2500	5400	1,35000									
							2,50000									
3001								2C	1	2B1	9000	57200	66200	T R 1		
4202 4602		Mlle SYLVIE LEVESQUE 9739 DE LA ROCHE #2 H2C 2N6						3F								
1001	69500400	9743-45 DE LA ROCHE						(03)								
2002 2004 2906 2008 2999		11 226	P138		050	5400	2700									
		11 225A	306		2500	4600	1,15000									
		11 225A	P307		050	4600	2300									
		11 226	139		2500	5400	1,35000									
							2,55000									
3001								2B	1	2B1	9200	53700	62900	T R 1		
4201 4601		M ANDRE BELLEY, PRESSIER 9745 DE LA ROCHE H2C 2N6						1F								
1001	69500500	9751 DE LA ROCHE						(03)								
2002 2004 2004 2999		20 225A	P307		2450	4600	1,12700									
		20 226	P138		2450	5400	1,31500									
						IRR										
							2,44200									
3001								2A	1	2B1	8800	32300	41100	T R 1		

CODE	COMPTE	EMPLACEMENT - NOM, PROFESSION, RÉSIDENCE						CATEGORIE BÂTIMENT	SCOLAIRE		VALEUR EN DOLLARS			MUNICIPAL	REMARQUES
		DIV. CAD.	CADASTRE	SUBDIVISION	FRONT	PROFONDEUR	SUPERFICIE		TERR.	P. C.	TERRAIN	BÂTISSSE	TOTAL		
4201 4601	69500500	MME J ROLAND PAYETTE (JEANNE HUBERDEAU)													
		9751 DE LA ROCHE H2C 2N6													
		<b>VERSO</b>													
1001	69500600	9755-57 DE LA ROCHE													
2002		20 225A	308		2500	4600					1,15000				
2004		20 226	137		2500	5400					1,35000				
2006		20 226	P138		033	2567					800				
2007		20 226	P136		033	3000					1000				
2999											2,51800				
3001															
4201 4601		MME JULIETTE BIGRAS-DUMONTET													
		9757 DE LAROCHE H2C 2N6													
1001	69500700	9767 DE LA ROCHE													
2002		20 226	P136		2500	IRR					1,14000				
2004		20 225A	309		2500	5400					1,35000				
2999											2,49000				
3001															
4204 4604		M JULES COUTU													
		9767 DE LA ROCHE H2C 2N6													
1001	69500800	9775-77 DE LA ROCHE													
2002		20 225A	310		2500	4600					1,15000				
2004		20 226	135		2500	5400					1,35000				
2999											2,50000				
3001															
4211 4611		M OVILA LAFERRIERE, BRULEUR													
		9777 DE LA ROCHE H2C 2N6													
1001	69500900	9783-85 DE LA ROCHE													
2002		20 225A	311		2500	4600					1,15000				
2004		20 226	134		2500	5400					1,35000				
2999											2,50000				
3001															
4211 4611 4212 4612		MR ALFONS HARTL													
		9783 DE LA ROCHE H2C 2N6													
		MRS ALFONS HARTL (PAULETTE MINGUEZ)													
		9783 DE LA ROCHE H2C 2N6													
		MICROFICHE 110 G-10													

695005.00

1881

4201 In Alpha Decade

4601 9751 de La Roche, H3C 2N6

CRMT.	EFF.	362
13/12/81	9/10/81	362

CODE	COMPTE	EMPLACEMENT - NOM, PROFESSION, RÉSIDENCE					CATEGORIE BÂTIMENT	SCOLAIRE		VALEUR EN DOLLARS			MUNICIPAL *	REMARQUES	
		DIV. CAD.	CADASTRE	SUBDIVISION	FRONT	PROFONDEUR		SUPERFICIE	TERR.	P. C.	TERRAIN	BÂTISSE			TOTAL
1001	69501000	9793-99 DE LA ROCHE													
2002		20	225A	313	2500	4600					1,15000				
2004		20	225A	312	2500	4600					1,15000				
2006		20	226	132	2500	5400					1,35000				
2008		20	226	133	2500	5400					1,35000				
2999											5,00000				
3001									4A	1	ZB1	26300	58400	84700 T R 1	
4201		M PIERRE FOURNIER					2F								
4601		18 PARISEAU LAVAL H7Y 1J5													
4202		MME GINETTE FORTIN-FOURNIER					2F								
7001		SAUVE													
1001	69501600	9835 DE LA ROCHE													
2002		20	225A	321	2500	4600					1,15000				
2004		20	226	127	2500	5400					1,35000				
2006		20	226	126	2500	5400					1,35000				
2008		20	225A	320	2500	4600					1,15000				
2999											5,00000				
3001									2A	1	ZB1	19500	50000	69500 T R 1	
4211		M JEAN CLAUDE CUSSON, REPRESENTANT					1F								
4611		9835 DE LA ROCHE H2C 2N9													
1001	69501800	9845 DE LA ROCHE													
2002		20	225A	322	2500	4600					1,15000				
2004		20	226	125	2500	5400					1,35000				
2006		20	225A	323	2500	4600					1,15000				
2008		20	226	124	2500	5400					1,35000				
2999											5,00000				
3001									2A	1	ZB1	19500	43400	62900 T R 1	
4201		M RENE MARTIN					1F								
4601		9845 DE LA ROCHE H2C 2N9													
1001	69502000	9855 DE LA ROCHE													
2002		20	225A	325	2500	4600					1,15000				
2004		20	225A	324	2500	4600					1,15000				
2006		20	226	123	2500	5400					1,35000				
2008		20	226	122	2500	5400					1,35000				
2999											5,00000				
3001									2A	1	ZB1	19500	37600	57100 T R 1	

CODE	COMPTE	EMPLACEMENT - NOM, PROFESSION, RÉSIDENCE						CATEGORIE D'IMMEUBLE	SCOLAIRE			VALEUR EN DOLLARS			MUNICIPAL	REMARQUES	
		DIR. CAD.	CADASTRE	SUBDIVISION	FRONT	PROFONDEUR	SUPERFICIE		CLASSE	TERR.	P.	C.	TERRAIN	BÂTISSE			TOTAL
4201 4201	69502000	MME DIANE HEROUX-LAGARDE 9655 DE LA ROCHE H2C 2N9						6F									
1001	69502200	9865 DE LA ROCHE							(02)								
2002		20 225A	326		2500	4600						1,15000					
2004		20 226	121		2500	5400						1,35000					
2006		20 225A	327		2500	4600						1,15000					
2008		20 226	120		2500	5400						1,35000					
2999												5,00000					
3001									2A	1 2B1	19500	37600	57100	T R I			
4209 4604		M MICHEL FOSSIEZ, CONTREMAITRE 9865 DE LA ROCHE H2C 2N9						6F									
1001	69502500	9875 DE LA ROCHE							(02)								
2002		20 226	118		2500	5400						1,35000					
2004		20 225A	330		2500	4600						1,15000					
2006		20 226	119		2500	5400						1,35000					
2008		20 225A	329		2500	4600						1,15000					
2010		20 226	117		2500	5400						1,35000					
2012		20 225A	328		2500	4600						1,15000					
2999												7,50000					
3001									2A	1 2B1	24300	38500	62800	T R I			
4214 4614		M RENE FERLAND, CONTREMAITRE 9875 DE LA ROCHE H2C 2N9						6F									
1001	69502900	10023 DE LA ROCHE							(02)								
2002		20 226	114		2500	5400						1,35000					
2004		20 225A	331		2500	4600						1,15000					
2006		20 226	116		2500	5400						1,35000					
2008		20 225A	331-A		2500	4600						1,15000					
2010		20 226	115		2500	5400						1,35000					
2012		20 225A	332		2500	4600						1,15000					
2999												7,50000					
3001									2A	1 2B1	24300	24800	49100	T R I			
4217 4617		M JEAN PAUL MORIN, PROFESSEUR 10023 DE LA ROCHE H2C 2N9						6F									
4218 4618		MME JEAN PAUL MORIN (GERTRUDE TREMBLAY) 10023 DE LA ROCHE H2C 2N9						6F									
1001	69503000	10029 DE LA ROCHE							(02)								
2002		20 225A	333		2500	4600						1,15000					

CODE	COMPTE	EMPLACEMENT - NOM, PROFESSION, RÉSIDENCE						CATEGORIE BÂTIMENT	SCOLAIRE		VALEUR EN DOLLARS			MUNICIPAL *	REMARQUES
		DIV. CAD.	CADASTRE	SUBDIVISION	FRONT	PROFONDEUR	SUPERFICIE		P.P.	TERR. P.C.	TERRAIN	BÂTISSE	TOTAL		
2004 2999	69503000	20 226	113		2500	5400	1,35000 2,50000								
3001								2A	1 201	9800	17200	27000	T R 1		
4204 4604		MRS JAMES BURNS (EILEEN K ELLIOTT) 10029 DE LA ROCHE H2C 2N9						3A							
1001	69503100	10033 DE LA ROCHE													
2002 2004 2999		20 226	112		2500	5400	1,35000 1,15000 2,50000								
2004 2999		20 225A	334		2500	4600	1,35000 2,50000								
3001								2A	1 201	9800	33500	43300	T R 1		
4201 4601		MR HOWARD ELLIOTT 10033 DE LA ROCHE H2C 2P3						1A							
1001	69503200	LOT DE LA ROCHE													
2002 2004 2999		20 225A	335		2500	4600	1,15000 1,35000 2,50000								
2004 2999		20 226	111		2500	5400	1,35000 2,50000								
3001								7A	1 201	9800		9800	TVV 1		
4201 4601		MR HOWARD ELLIOTT 10033 DE LA ROCHE H2C 2P3						1A							
6620		PROPRIETE SUJETTE A SURTAXE SUR TERRAIN VAGUE DESSERVI													
1001	69503300	LOT DE LA ROCHE													
2002 2004 2999		20 225A	336		2500	4600	1,15000 1,35000 2,50000								
2004 2999		20 226	110		2500	5400	1,35000 2,50000								
3001								7A	1 201	9800		9800	TVV 1		
4204 4604		MR HOWARD GORDON ELLIOTT, CLERK 10033 DE LA ROCHE H2C 2N9						1A							
6620		PROPRIETE SUJETTE A SURTAXE SUR TERRAIN VAGUE DESSERVI													
1001	69503400	10055 DE LA ROCHE													
2002 2004 2006 2008		20 226	109		2500	5400	1,15000 1,35000 1,35000 1,15000								
2004 2006 2008		20 225A	338		2500	4600	1,35000 1,35000 1,15000								
2006 2008		20 226	108		2500	5400	1,35000 1,15000								

CODE	COMPTE	EMPLACEMENT - NOM, PROFESSION, RÉSIDENCE						CATEGORIE BÂTIMENT	SCOLAIRE		VALEUR EN DOLLARS			MUNICIPAL	REMARQUES	
		DIV. CAD	CADASTRE	SUBDIVISION	FRONT	PROFONDEUR	SUPERFICIE		TERR.	P. C.	TERRAIN	BÂTISSE	TOTAL			
2999	69503400						5,00000									
3001								2A	1	2B1	19500	33600	53100	T R 1		
4211		MME JOSEPH SEVIGNY (DORIS PAGET)						5F								
4612		10055 DE LA ROCHE H2C 2N9														
1001	69503600	10065 DE LA ROCHE						(02)								
2002		20	225A	339	2500	4600	1,15000									
2004		20	226	107	2500	5400	1,35000									
2006		20	225A	340	2500	4600	1,15000									
2008		20	226	106	2500	5400	1,35000									
2999							5,00000									
3001								2A	1	2B1	19500	32200	51700	T R 1		
4204		MME REAL LADOUCEUR (BEATRICE GAGNE)						5F								
4604		10065 DE LA ROCHE H2C 2N9														
1001	69503800	10075-75A DE LA ROCHE						(02)								
2002		20	225A	P343	1000	4600	46000									
2004		20	225A	342	2500	4600	1,15000									
2006		20	225A	341	2500	4600	1,15000									
2008		20	226	104	2500	5400	1,35000									
2010		20	226	105	2500	5400	1,35000									
2012		20	226	P103	1000	5400	54000									
2999							6,00000									
3001								2B	1	2B1	21500	52800	74300	T R 1		
4201		M DENIS HEBERT						5F								
4601		10075 DE LA ROCHE H2C 2N9														
7001		SAURIOL E														
7002		DEBUT DE CHAMBORD														
7003		SAURIOL E														
1001	69504400	10090 CHAMBORD						(02)								
2002		20	225A	273	2500	10000	2,50000									
2004		20	225A	272	2500	10000	2,50000									
2999							5,00000									
3001								2A	1	2B1	19500	47300	66800	T R 1		
4201		M CLAUDE BOURCIER						5F								
4601		10090 CHAMBORD H2C 2P9														
4202		MME ROLANDE DESJARDINS BOURCIER						2F								
4602		10090 CHAMBORD H2C 2P9														
		MICROFICHE 110 K-10														

CODE	COMPTE	EMPLACEMENT - NOM, PROFESSION, RÉSIDENCE							CATEGORIE BÂTIMENT	SCOLAIRE		VALEUR EN DOLLARS			MUNICIPAL	REMARQUES
		DIV. CAD	CADASTRE	SUBDIVISION	FRONT	PROFONDEUR	SUPERFICIE	TERR		P. C.	TERRAIN	BÂTISSSE	TOTAL			
1001	69504600	10000 CHAMBORD							(02)							
2002		11	225A	270		2500	10000	2,50000								
2004		11	225A	271		2500	10000	2,50000								
2999								5,00000								
3001									2A	1	2B1	19500	46600	66100	T R 1	
4202		M CLAUDE DESROCHERS, ANALYSTE 10060 CHAMBORD H2C 2P9							1F							
4203		MME CLAUDE DESROCHERS (DIANE COUTURIER) 10080 CHAMBORD H2C 2P9							2F							
4603																
1001	69504900	10050 CHAMBORD							(02)							
2001		20	225A	269		2500	10000	2,50000								
2002		20	225A	268		2500	10000	2,50000								
2004		20	225A	P267		500	10000	50000								
2999								5,50000								
3001									2A	1	2B1	21500	14300	35800	T R 1	
4201		M ARTHUR RIVET 10050 CHAMBORD H2C 2P9							1F							
4601																
1001	69505100	10030 CHAMBORD							(02)							
2002		20	225A	375		4500	10000	4,50000								
3001									2A	1	2B1	17600	98200	115800	T R 1	
4203		M BATTISTA DEL ZOTTO 10030 CHAMBORD H2C 2P9							1F							
4603		MME ANTONIETTA PANUNZIO DEL ZOTTA 10030 CHAMBORD H2C 2P9							2F							
4205																
4605																
1001	69505200	10010 CHAMBORD							(02)							
2002		20	225A	265		2500	10000	2,50000								
2004		20	225A	264		2500	10000	2,50000								
2999								5,00000								
3001									2A	1	2B1	19500	45500	65000	T R 1	
4201		MME RITA PARADIS-DROLET 10010 CHAMBORD H2C 2P9							1F							
4601																
1001	69505400	10000 CHAMBORD							(02)							
2002		20	225A	263		2500	10000	2,50000								
2004		20	225A	262		2500	10000	2,50000								
		MICROFICHE 110 L-10														



CODE	COMPTE	EMPLACEMENT - NOM, PROFESSION, RÉSIDENCE						CATEGORIE BÂTIMENT	SCOLAIRE		VALEUR EN DOLLARS			MUNICIPAL	REMARQUES
		DIV. CAD.	CADASTRE	SUBDIVISION	FRONT	PROFONDEUR	SUPERFICIE		PARTE	TERR. P. C.	TERRAIN	BÂTISSE	TOTAL		
2999	69505400						5,00000								
3001								2A	1	2B1	19500	33500	53000	T R 1	
4201		MME CARMEN COULOMBE						3F							
4601		10000 CHAMBORD H2C 2P9													
1001	69505600							(02)							
2002		20	225A	260	2500	10000	2,50000								
2004		20	225A	261	2500	10000	2,50000								
2999							5,00000								
3001								2A	1	2B1	19500	32900	51900	T R 1	
4201		MME LISE RANCOURT-JBEILY						2F							
4601		9980 CHAMBORD H2C 2P9													
1001	69505700							(02)							
2002		20	225A	259	2500	10000	2,50000								
2004		20	225A	258	2500	10000	2,50000								
2006		20	225A	257	2500	10000	2,50000								
2999							7,50000								
3001								2A	1	2B1	24300	62600	86900	T R 1	
4201		M LUIGI IACOVELLI						1F							
4601		9960 CHAMBORD H2C 2P9													
4202		MME LUIGI IACOVELLI (ROSA CHIARULLO)						2F							
4602		9960 CHAMBORD H2C 2P9													
1001	69506000							(02)							
2002		20	225A	256	2500	10000	2,50000								
2004		20	225A	P255	700	10000	70000								
2999							3,20000								
3001								2A	1	2B1	12500	24600	37300	T R 1	
4204		M ROGER TARDIF, GERANT						1F							
4604		9940 CHAMBORD H2C 2P9													
1001	69506100							(02)							
2002		20	225A	P255	1800	10000	1,80000								
2004		20	225A	254	2500	10000	2,50000								
2999							4,30000								
3001								2A	1	2B1	16800	43500	60300	T R 1	

CODE	COMPTE	EMPLACEMENT - NOM, PROFESSION, RÉSIDENCE						CATEGORIE BÂTIMENT	SCOLAIRE		VALEUR EN DOLLARS			MUNICIPAL	REMARQUES
		DIV. CAD.	CADASTRE	SUBDIVISION	FRONT	PROFONDEUR	SUPERFICIE		TERR.	P. C.	TERRAIN	BÂTISSE	TOTAL		
4220 4620	69506100	M DOMENICO IANNUZZI, EXPÉDITEUR 9920 CHAMBORD H2C 2P9						IF							
1001	69506200	9900 CHAMBORD						(02)							
2002 2004 2999		20 225A 253 20 225A 252			2500 2500	10000 10000	2,50000 2,50000 5,00000								
3001								2A	1	2B1	19500	43200	62700	T R 1	
4211 4611 4212 4612		M FRANCESCO SCISCENTE, VENDEUR 9900 CHAMBORD H2C 2P9 MME FRANCESCO SCISCENTE (LOUISE CHALIFOUX) 9900 CHAMBORD H2C 2P9						IF MF							
1001	69506400 R177467	9800 CHAMBORD						(02)							
2002 2004 2999	26-3-86	20 225A 251 20 225A 250			2500 2500	10000 10000	2,50000 2,50000 5,00000								
3001								2A	1	2B1	19500	27000	46500	T R 1	
4203 4603		M BERNARD FORTIN, ÉLECTRICIEN 9800 CHAMBORD H2C 2P9						IF							
1001	69506600	9862 CHAMBORD						(02)							
2002 2004 2999		20 225A 249 20 225A 248			2500 2500	10000 10000	2,50000 2,50000 5,00000								
3001								2A	1	2B1	19500	32100	51600	T R 1	
4201 4601 4202 4603		M FRANCOIS DE GAUDART D ALLAINES 9862 CHAMBORD H2C 2P9 MME DOMINIQUE FOSSIEZ-MORIN M ETIENNE MORIN						IF ZF IF							
1001	69506800	9840 CHAMBORD						(02)							
2002 2004 2999		20 225A 247 20 225A 246			2500 2500	10000 10000	2,50000 2,50000 5,00000								
3001								2A	1	2B1	19500	29400	48900	T R 1	
4201 4601		M SERGE FIQUIER 9840 CHAMBORD H2C 2P9						IF							
MICROFICHE 110 N-10															

6950 6400

3FE1

4201 Mlle. Attila Hoffmann

4601 93.80 Phamuda H2C 289

3EE1

4702 Mlle. Maryanne LeRoux

CERT.	EFF.	404.
30/10/11	27/3/11	je

CODE	COMPTE	EMPLACEMENT - NOM, PROFESSION, RESIDENCE							CATEGORIE BÂTIMENT	SCOLAIRE		VALEUR EN DOLLARS			MUNICIPAL *	REMARQUES
		DIV. CAD.	CADASTRE	SUBDIVISION	FRONT	PROFONDEUR	SUPERFICIE	TERR. P. C.		TERRAIN	BÂTISSE	TOTAL				
4202 4602	69506800	MME NICOLE CORBEIL FIQUEUR 9840 CHAMBORD H2C 2P9						2F								
1001	69507000	9812-10 CHAMBORD														
2002		20 225A 244			2500	10000	2,50000									
2004		20 225A 245			2500	10000	2,50000									
2999							5,00000									
3001									28	1	281	23400	69400	92800	T R 1	
4201 4601		M CARLO GESUALDI, JOURNALIER 9810 CHAMBORD H2C 2P9						2F								
4202 4602		MME CARLO GESUALDI (ANGIOLINA COLACONE) 9810 CHAMBORD H2C 2P9						2F								
1001 1002	69507200	9800 CHAMBORD 1295-91 SAUVE E														
2002		20 225A 243			2500	10000	2,50000									
2004		20 225A 242			900	10000	92000									
2999							3,40000									
3001									28	1	281	15900	61500	77400	T R 1	
4211 4611		MME RENE GAUTHIER (PAULINE LACASSE 1/2) 9800 CHAMBORD H2C 2P9						8F								
4212 4612		MME RENE GAUTHIER (PAULINE LACASSE 1/2), USUFRUITIERE 9800 CHAMBORD H2C 2P9						8F								
7001		SAUVE														
1001	69507400	9798 CHAMBORD														
2002		20 225A 241			2500	10000	2,50000									
3001									28	1	281	9000	16200	25200	T R 1	
4201 4601		M CLAUDE BERTRAND 9798 CHAMBORD H2C 2P7						1F								
1001	69507500	9788-92 CHAMBORD														
2002		20 225A 240			2500	10000	2,50000									
3001									28	1	281	9000	78500	87500	T R 1	
4201 4601		MME HENRI ROULEAU (GERMAINE COUTURE) 9790 CHAMBORD H2C 2P7						8F								

CODE	COMPTÉ	EMPLACEMENT - NOM, PROFESSION, RESIDENCE						CATEGORIE BATIMENT	SCOLAIRE		VALEUR EN DOLLARS			MUNICIPAL	REMARQUES
		DIV. CAD.	CADASTRE	SUBDIVISION	FRONT	PROFONDEUR	SUPERFICIE		BASE	TERR. P. C.	TERRAIN	BÂTISSE	TOTAL		
1001	69507600	9766 CHAMBORD						(03)							
2002		20	225A	238	2500	10000	2,50000								
2004		20	225A	239	2500	10000	2,50000								
2999							5,00000								
3001								2A	1	2B1	18000	32300	50300	T R 1	
4211		M CARLO GESUALDI						SF							
4611		9810 CHAMBORD H2C 2P9													
4212		MME CARLO GESUALDI (ANGELINA COLACONE)						SF							
4612		9810 CHAMBORD H2C 2P9													
1001	69507800	9778-76 CHAMBORD						(03)							
2002		20	225A	237	2500	10000	2,50000								
3001								2B	1	2B1	9000	44900	53900	T R 1	
4201		MME HENRI ROULEAU (GERMAINE COUTURE)						SF							
4601		9790 CHAMBORD H2C 2P7													
1001	69507900	9768-70 CHAMBORD						(03)							
2002		20	225A	236	2500	10000	2,50000								
3001								2B	1	2B1	9000	80700	89700	T R 1	
4205		MME MADELEINE MENARD LATOUR						SF							
4605		9770 CHAMBORD H2C 2P7													
1001	69508000	9764-62 CHAMBORD						(03)							
2002		20	225A	235	2500	10000	2,50000								
2004		20	225A	234	2500	10000	2,50000								
2999							5,00000								
3001								2B	1	2B1	18000	61300	79300	T R 1	
4211		MME LINO DE NARDO (PAOLA GENOVESE)						SF							
4611		9764 CHAMBORD H2C 2P7													
1001	69508200	9758-56 CHAMBORD						(03)							
2002		20	225A	233	2500	10000	2,50000								
3001								2B	1	2B1	9000	76600	85600	T R 1	
4201		MME GERARD SARRAZIN (JULIENNE LAUZON)						SF							
4601		9756 CHAMBORD H2C 2P7													

CODE	COMPTE	EMPLACEMENT - NOM, PROFESSION, RESIDENCE						CATEGORIE BATIMENT	SCOLAIRE		VALEUR EN DOLLARS			MUNICIPAL	REMARQUES	
		DIV. CAD.	CADASTRE	SUBDIVISION	FRONT	PROFONDEUR	SUPERFICIE		TERR.	P. C.	TERRAIN	BÂTISSE	TOTAL			
1001	69502300	9752-50 CHAMBORD						(03)								
2002		20	225A	232	2500	10000	2,50000									
3001								28	1	28	9000	68200	77200	T R 1		
4201		MME RITA MORIN-ST HILAIRE						8F								
4601		9750 CHAMBORD H2C 2P7														
1001	69508400	9744-46 CHAMBORD						(03)								
2002		20	225A	231	2500	10000	2,50000									
3001								28	1	28	9000	60300	69300	T R 1		
4201		M CLAUDE COUTURE, CHAUFFEUR						8F								
4601		9744 CHAMBORD H2C 2P7														
1001	69506550	9740-38 CHAMBORD						(03)								
2002		20	225A	230	2500	10000	2,50000									
3001								28	1	28	9000	60300	69300	T R 1		
4201		M FERNAND BOUCHER, OPERATEUR						8F								
4601		9738 CHAMBORD H2C 2P7														
1001	69508600	9734-32 CHAMBORD						(03)								
2002		20	225A	229	2500	10000	2,50000									
3001								28	1	28	9000	89200	98200	T R 1		
4201		M JEAN MARIE LESSARD, PROFESSEUR						8F								
4601		9732 CHAMBORD H2C 2P7														
4202		MME JEAN MARIE LESSARD (CELINE BELLEMARE), PROFESSEUR						2F								
4602		9732 CHAMBORD H2C 2P7														
1001	69508700	9720 CHAMBORD						(03)								
2002		20	225A	228	2500	10000	2,50000									
2004		20	225A	227	2500	10000	2,50000									
2999							5,00000									
3001								2A	1	28	18000	56700	74700	T R 1		
4201		MME REAL FERRARIS (COLETTE DANIS)						8F								
4601		9720 CHAMBORD H2C 2P7														
1001	69508950	9710-14 CHAMBORD						(03)								
		MICROFICHE (10 B-1)														

CODE	COMPTE	EMPLACEMENT - NOM, PROFESSION, RÉSIDENCE					CATEGORIE BATIMENT	SCOLAIRE		VALEUR EN DOLLARS			MUNICIPAL *	REMARQUES	
		DIV. CAD.	CADASTRE	SUBDIVISION	FRONT	PROFONDEUR		SUPERFICIE	TERR.	P. C.	TERRAIN	BATISSE			TOTAL
2002	69508950	20 225A	226		2500	10000									
2004		20 225A	225		2500	10000									
2999															
3001															
4201		M FELICE SABATINO					IF								
4601		9714 CHAMBORD	H2E 2P7												
4202		MME FELICE SABATINO (MARIA CATALANO)					2F								
4602		9714 CHAMBORD	H2E 2P7												
1001	69509125	9700-04	CHAMBORD												
2002		20 225A	224		2450	10000									
2004					250	IRR									
2004		20 332	66		2808	IRR									
2999					4850	10000									
3001															
4201		M FRANCESCO CIRCELLI													
4601		9700 CHAMBORD	H2C 2P7												
1001	69509240	9690	CHAMBORD												
2002	A/83281	20 332	65		2500	10000									
2004	17-12-86	20 332	64		2500	10000									
2999															
3001															
4201		M JACQUES GAGNE					IF								
4601		9690 CHAMBORD	H2C 2P7												
7001		PORT ROYAL													
7002		VOIES DU C N R													
7003		TRAVERSEZ COTE E													
7004		VOIES DU C N R													
7005		PORT ROYAL													
1001	69509270	9701	CHAMBORD												
2002		20 332	68		2500	10000									
2004		20 332	69		4200	10000									
2004					1400										
2999															
3001															
4218		M ANTONIO REBELLATO, CONTREMAITRE					IF								
4618		9950 DE LA ROCHE	H2C 2N8												

69509240

3F12

4201 Mlle. Claudette Faucher

4601 2804 Pl. Buisson, Beauport. 392 414

CERT.	EXP.	33
4387	11/256	✓



CODE	COMPTE	EMPLACEMENT - NOM, PROFESSION, RÉSIDENCE					CATEGORIE BÂTIMENT	SCOLAIRE		VALEUR EN DOLLARS			MUNICIPAL *	REMARQUES
		DIV. CAD.	CADASTRE	SUBDIVISION	FRONT	PROFONDEUR		SUPERFICIE	TERR. P. C.	TERRAIN	BÂTISSE	TOTAL		
4219 4619	69509270	MME ANTONIO REBELLATO (MARIA DIDONE) 9950 DE LA ROCHE H2C 2N8					4F							
1001	69509300	9705 CHAMBORD					(03)							
2002		20 225A 149			2500	10000					2,50000			
2004		20 225A 143			1080	10000					2,38000			
2009					3770									
2999						4,86000								
3001								2A	1 2B1	17600	20000	37600	T R 1	
4201 4601		M DONAT BEAUDRY 9705 CHAMBORD H2C 2P8					4F							
4202 4602		MME DONAT BEAUDRY (MADELEINE DELAGRAVE) 9705 CHAMBORD H2C 2P8					2F							
1001	69509350	9711-13 CHAMBORD					(03)							
2002		20 225A 150			2500	10000					2,50000			
3001								2B	1 2B1	9000	65500	74500	T R 1	
4201 4601		MME ROGER FONTAINE (SIMONNE BELLEFEUILLE) 9711 CHAMBORD H2C 2P8					8F							
1001	69509400	9717 CHAMBORD					(03)							
2002		20 225A 151			2500	10000					2,50000			
3001								2A	1 2B1	9000	33400	42400	T R 1	
4201 4601		MME THERESE SAURIOL-BALES 9717 CHAMBORD H2C 2P8					8F							
1001	69509600	9725-23 CHAMBORD					(03)							
2002		20 225A 152			2500	10000					2,50000			
2004		20 225A 153			2500	10000					2,50000			
2999						5,00000								
3001								2B	1 2B1	18000	69600	87600	T R 1	
4204 4604		M JEAN MARIE LABAT, JOURNALIER 9723 CHAMBORD H2C 2P8					1F							
1001	69509800	9731-33 CHAMBORD					(03)							
2002		20 225A 155			2500	10000					2,50000			

CODE	COMPTE	EMPLACEMENT - NOM, PROFESSION, RÉSIDENCE						CATEGORIE BÂTIMENT	SCOLAIRE			VALEUR EN DOLLARS			REMARQUES	
		DIV. CAD	CADASTRE	SUBDIVISION	FRONT	PROFONDEUR	SUPERFICIE		TERR. P.C.	TERRAIN	BÂTISSÉ	TOTAL	MUNICIPAL			
2604 2999	69509800	20	225A	154	2500	10000	2,50000 5,00000									
3001								28	1	281	18000	75900	93900	T R I		
4204 4604																
4207 4607																
4210 4610																
1001	69510000															
2002		20	225A	156	2500	10000	2,50000									
3001								28	1	281	9000	79600	88600	T R I		
4201 4601																
1001	69510150															
2002		20	225A	157	2500	10000	2,50000									
3001								28	1	281	9000	79600	88600	T R I		
4204 4604																
1001	69510200															
2002 2002		20	225A	P158	2500	10000	2,50000 IRR									
3001								28	1	281	9000	78800	87800	T R I		
4204 4604																
1001	69510250															
2002 2004 2999		20	225A	159	2500	10000	2,50000									
		20	225A	P158	033	3300	1100									
							2,51100									
3001								28	1	281	9100	69700	78800	T R I		
4201 4601																

CODE	COMPTE	EMPLACEMENT - NOM, PROFESSION, RESIDENCE						CATEGORIE BÂTIMENT	SCOLAIRE		VALEUR EN DOLLARS			MUNICIPAL *	REMARQUES
		DIV. CAD.	CADASTRE	SUBDIVISION	FRONT	PROFONDEUR	SUPERFICIE		TERR. P. C.	TERRAIN	BÂTISSE	TOTAL			
1001	69510300	9763-65 CHAMBORD						(03)							
2002		20 225A	160		2500	10000	2,50000								
3001								2B	1	2B1	9000	87800	96800	T R 1	
4201		M ROBERT MEUNIER, REPRESENTANT						IF							
4601		9765 CHAMBORD H2C 2P8													
1001	69510500	9771-75 CHAMBORD						(03)							
2002		20 225A	161		2500	10000	2,50000								
2004		20 225A	162		2500	10000	2,50000								
2999							5,00000								
3001								2C	1	2B1	18000	43300	61300	T R 1	
4211		M JACQUES SIGOUIN, MECANICIEN						IF							
4611		9775 CHAMBORD H2C 2P8													
7001		SAUVE E													
1001	69511000	LOT CHAMBORD						(02)							
2002		20 225A	P168		900	10000	90000								
3001								6B		2B1	4200		4200	006 204-3	
4201		LA VILLE DE MONTRÉAL - SERVICE DE LA GESTION IMMOBILIERE						9F							
4601		507 PLACE D'ARMES #300 MONTRÉAL H2Y 2P8													
1001	69511100	9815 CHAMBORD						(02)							
2002		20 225A	169		2500	10000	2,50000								
2004		20 225A	170		2500	10000	2,50000								
2999							5,00000								
3001								2A	1	2B1	23400	107500	130900	T R 1	
4202		M PIETRO DI SARRO, CONSTRUCTEUR						IF							
4602		9815 CHAMBORD H2C 2R1													
1001	69511300	9833 CHAMBORD						(02)							
2002		20 225A	172		2500	10000	2,50000								
2004		20 225A	171		2500	10000	2,50000								
2999							5,00000								
3001								2A	1	2B1	19500	65400	84900	T R 1	

CODE	COMPTE	EMPLACEMENT - NOM, PROFESSION, RÉSIDENCE					CATEGORIE BÂTIMENT	SCOLAIRE		VALEUR EN DOLLARS			MUNICIPAL *	REMARQUES	
		DIV. CAD.	CADASTRE	SUBDIVISION	FRONT	PROFONDEUR		SUPERFICIE	TERR. P. C.	TERRAIN	BÂTISSE	TOTAL			
4204 4604	69511300	M EDGAR ADAM, GERANT													
		9833 CHAMBORD H2C 2R1													
1001	69511500	9857 CHAMBORD													
2002		20 225A 173			2500	10000						2,50000			
2004		20 225A 174			2500	10000						2,50000			
2999												5,00000			
3001									2A	1 2B1	19500	36800	56300	T R 1	
4204 4604		M PASQUALE VALIANTE, PRESSEUR													
		9857 CHAMBORD H2C 2R1													
1001	69511700	9877 CHAMBORD													
2002	A-176110	20 225A 175			2500	10000						2,50000			
2004	10-9-86	20 225A 176			2500	10000						2,50000			
2999												5,00000			
3001	B-177421 30-9-86								2A	1 2B1	19500	39200	58700	T R 1	
4204 4604		M MARCEL BASTIEN, EMP CIVIQUE													
		9877 CHAMBORD H2C 2R1													
1001	69511900	9885 CHAMBORD													
2002		20 225A 177			2500	10000						2,50000			
2004		20 225A 178			2500	10000						2,50000			
2999												5,00000			
3001									2A	1 2B1	19500	33700	53200	T R 1	
4211 4611		M ROLAND GUAY, MAGASINIER													
		9885 CHAMBORD H2C 2R1													
4212 4612		MME ROLAND GUAY (CLAIRE PINSONNAULT)													
		9885 CHAMBORD H2C 2R1													
1001	69512100	9905 CHAMBORD													
2002	B-182104	20 225A F180			1650	10000						1,65000			
2004		20 225A 179			2500	10000						2,50000			
2999	3-12-86											4,15000			
3001									2A	1 2B1	16300	26200	42500	T R 1	
4201 4601		M MILOUD MEHALIA													
		9905 CHAMBORD H2C 2R1													
4202 4602		MME MILOUD MEHALIA (DENISE HAY MURPHY)													
		9905 CHAMBORD H2C 2R1													

69511700

3 FI 1

4201 ELIE COLLIN

4601 7054 GARNIER

ANNULÉ

CERT.	EFF.	U.S.
12-11-40	11-7-41	85

49512100

1 FI 1

4202 H. Yves Perron

4602 9905 Chambord H2C 2RI

CERT.	EFF.	U.S.
3-11-41	3-12-41	1/2

CERT.	EFF.	U.S.
3-11-41	3-12-41	1/2

69511700

1 FI 1

4201 m. Elie Collin

4601 9877 Chambord H2C 2RI

4202 Mme Lucille Bedard

3 FI 1

CERT.	EFF.	U.S.
7/12/40	3/17/40	1/2

CERT.	EFF.	U.S.
10-20-40	10-20-40	1/2

CERT.	EFF.	U.S.
3-11-41	3-12-41	1/2

EK20

CODE	COMPTE	EMPLACEMENT - NOM, PROFESSION, RÉSIDENCE						CATEGORIE BÂTIMENT	SCOLAIRE		VALEUR EN DOLLARS			MUNICIPAL *	REMARQUES
		DIV. CAD.	CADASTRE	SUBDIVISION	FRONT	PROFONDEUR	SUPERFICIE		TERR. P. C.	TERRAIN	BÂTISSÉ	TOTAL			
1001	69512300	9925 CHAMBORD						(02)							
2002		20	225A	P180	850	10000	85000								
2004		20	225A	181	2500	10000	2,50000								
2006		20	225A	P182	800	10000	80000								
2999							4,15000								
3001								2A	1	2B1	16300	27600	43900	T R I	
4201		MME CYRIL MARTIN (MARGARET KALSH)						8F							
4601		9925 CHAMBORD H2C 2R1													
1001	69512500	9945 CHAMBORD						(02)							
2002		20	225A	P182	1700	10000	1,70000								
2004		20	225A	183	2500	10000	2,50000								
2999							4,20000								
3001								2A	1	2B1	16400	36200	52600	T R I	
4211		MISS FLORA E SCOTT KERR						3A							
4611		9945 CHAMBORD H2C 2R1													
1001	69512600	9965 CHAMBORD						(02)							
2002		20	225A	184	2500	10000	2,50000								
2004		20	225A	185	2500	10000	2,50000								
2999							5,00000								
3001								2A	1	2B1	19500	49200	68700	T R I	
4211		MME GUIDO CROCE (MARIE HILL)						8F							
4611		9965 CHAMBORD H2C 2R1													
1001	69512800	9975 CHAMBORD						(02)							
2002		20	225A	186	2500	10000	2,50000								
2004		20	225A	187	2500	10000	2,50000								
2999							5,00000								
3001								2A	1	2B1	19500	41400	60900	T R I	
4204		M NICOLA D AVERSA, OPERATEUR						1F							
4604		9975 CHAMBORD H2C 2R1													
4205		MME NICOLA D AVERSA (PASQUALINA REALE)						2F							
4605		9975 CHAMBORD H2C 2R1													
1001	69513000	9995 CHAMBORD						(02)							
2002		20	225A	189	2500	10000	2,50000								
2004		20	225A	188	2500	10000	2,50000								

CODE	COMPTE	EMPLACEMENT - NOM, PROFESSION, RESIDENCE							CATEGORIE D'IMMEUBLE	SCOLAIRE		VALEUR EN DOLLARS			MUNICIPAL *	REMARQUES
		DIV. CAD.	CADASTRE	SUBDIVISION	FRONT	PROFONDEUR	SUPERFICIE	TERR. P. C.		TERRAIN	BÂTISSE	TOTAL				
2999	69513000						5,00000									
3001	A 163889 15-4-86															
4204	A 163890	M ANTONIO IACOVELLI, JOURNALIER														
4604	15-4-86 A-171156 0-7-86	9995 CHAMBORD H2C 2R1														
1001	69513200	10015 CHAMBORD														
2002		20 225A 191			2500	10000	2,50000									
2004		20 225A 190			2500	10000	2,50000									
2999							5,00000									
3001																
4207		MME MARIO GALARIO (PALMINA SARACCO)														
4607		10015 CHAMBORD H2C 2R1														
1001	69513400	10037-39 CHAMBORD														
2002		20 225A 192			2500	10000	2,50000									
2004		20 225A 193			2500	10000	2,50000									
2999							5,00000									
3001																
4211		MME JEAN LOUIS LEDUC (MONICA RYAN)														
4611		10037 CHAMBORD H2C 2R1														
1001	69513500	10057 CHAMBORD														
2002		20 225A 194			2500	10000	2,50000									
2004		20 225A 195			2500	10000	2,50000									
2999							5,00000									
3001																
4204		M ROMUALD LEGAULT, COMMERÇANT														
4604		10057 CHAMBORD H2C 2R1														
1001	69513600	10085 CHAMBORD														
2002		20 225A 196			2500	10000	2,50000									
2004		20 225A 197			2500	10000	2,50000									
2999							5,00000									
3001																
4201		MME COLOMBE TALBOT-PLOURDE														
4601		10085 CHAMBORD H2C 2R1														

69513000

69513000

1F21

1F21

4201 M. Pasquale Jacovelli 4/6

4201 M. Pasquale Jacovelli

4601 9324 Millen H2M 1W9

4601 9324 Millen H2M 1W9

2F T 1

4202 Mme. Reine Jacovelli - Damaggio 1/6

CERT.	EFF.	396
29/8/76	3/7/76	25

4602 9920 Chambard H2C 2P9

2F T 1

4203 Mme. Edda Jacovelli - Del Giudice 1/6

4603 10161 St. Charles H2C 2L5

CERT.	EFF.	384
15/6/76	15/9/76	



**69**

**VILLERAY**

SERVICE D'ÉVALUATION INDEX DES RUES AU RÔLE FISCAL QUARTIER 49

RUE	PAGE	RUE	PAGE	RUE	PAGE
Alexandre Beaulac	1516 A	JARRY	976	HAVERLY	906
ALEXANDRA	926	JEAN TALON E	380	* Lucien Plante	1467
ANDRÉ GRASSET	+1532 1995	JEAN TALON O	336	* MILLEN	749
ANDRÉ GRASSET AV	992	JEANNE MANCE	991	* JOSEPH LAMARCHE	1431
AUTEUIL AV O	999	JOSEPH MELANCON AV	1299	* AURÉLE ALLARD	1603
BASILE ROUTHIER	499	JULES VERNE	376	* OSCAR ROLLAND	1612
BELLERMIN	958	LA ROCHE DE	1096	* EMILE FILION	1609
BERRI	598	LAFLAMME AV	893	* ANTOINE DEAT	1002A
BÉRTHÉ LOUARD AV	1263	LAJEUNESSE	600		
BRETONVILLIERS AV DE	927	LAVERDURE	599		
CASGRAIN AV	166	LECOCC AV	958		
CASTELNAU DE (Est et Ouest)	335	LEGENDRE E	877		
CHABANEL	982	LIEGE DE E	1290		
CHAMBOUD	1066	LIEGE O DE	972		
CHAULAND AV	1215	LIPPENS AV	897		
CHARTON AV	1089	LOT RUE PROJÉTÉE 332-1198	1576		
CHATEAUBRIAND AV DE CÔTE OUEST	784 1813	LOUIS ALPHONSE VENNE	1906		
CHEMENVERT	501	LOUIS ARCHAMBAULT AV	1480		
CHRISTOPHE COLOMB AV	1153	LOUIS JOSEPH GAUTHIER	1257		
CLARK	366	LOUVAIN DE 1700-1756	1971		
COLONNETTE PL DE LA	1759	LOUVAIN DE SUITE	990		
COOPERATIVES PL DES	1257	MARCEL CADIEUX	1226		
CRENAZIE BL O	959	MARCONI	1304		
CRUTTE AV	1124	MILE END	928		
DURNAM AV	803	MOLIERE	992		
EMILE JOURNAULT AV	885	MONTGOLFIER PL DE	315		
EMILE YELLE	889	OLYMPIA BL	911		
Emile Filion	1609	OLYMPIA BL	1230		
ERNEST SAVIGNAC	1955	PALMIÈRE	1197		
	1955	PAPINEAU AV	1975		
ESPLANADE AV DE L	929	PELOQUIN AV	1100		
ÉTIENNE BLANCHARD	1391	PORT ROYAL E DE	1066		
FALLON	321	QUEYRUS AV DE	1225		
FOUCHER	730	RÉIMS DE	941		
FRANCHEVILLE	1216	RÔNE LABELLE AV	392		
FRANCIS	1129	ROLAND MILETTE AV	1313		
FRANÇOIS H PRÉVOST	1513 1468	SACRÉ CŒUR AV DU	1300		
GALINIE AV DE	923	SAINT PIOL E	1079		
GALLIE PL DE	909	SAUVE	1170		
GANTIER	1123	ST ARSENE	1184		
GASPE AV DE	85	ST CHARLES AV	860		
GEORGES BARRIL AV	1035	ST DENIS	1022		
GOUNDE	945	ST DOMINIQUE	502		
GUILLAUME CHAMON PL	1180	ST HUBERT	296		
GUIZOT	952	ST LAURENT PL CÔTE EST DE 8701	836		
HAMEL AV	1138	ST LAURENT BL DE 7200 A 8699	979		
HENRI JULIEN AV	1	ST URBAIN	392		
HENRI JULIEN AV DE 8735 * FIN	985	VILLERAY	379		
HENRI JULIEN AV DE 8780 * FIN	999		376		
JACQUES LEMAISTRE AV	969				
JACQUES LEMAISTRE PL	980				

Jacques CASAUZ 1629, 1630    JOSEPH QUINTAL 1581 1510A  
 \* M. Henri Gauthier 1640

CODE	COMPTÉ	EMPLACEMENT - NOM, PROFESSION, RESIDENCE					CATEGORIE BÂTIMENT	SCOLAIRE		VALEUR EN DOLLARS			MUNICIPAL *	REMARQUES	
		CV CAD	CADASTRE	SUBDIVISION	FRONT	PROFONDEUR		SUPERFICIE	TERR P. C	TERRAIN	BÂTISSE	TOTAL			
1001	69513600	10095 CHAMBORD					(02)								
2002		20	225A	198	2500	10000					2,50000				
2004		20	225A	199	2500	10000					2,50000				
2999											5,00000				
3001															
4204		M LOUIS P LAURIN, COMMIS					IF								
4604		10095 CHAMBORD H2C 2R1													
7001		SAURIOL													
7002		DEBUT DE SACRE COEUR AV DU													
7003		SAURIOL													
1001	69514000	10020 AVE DU SACRE COEUR					(02)								
2002		20	225A	126	2500	10000					2,50000				
2004		20	225A	125	2500	10000					2,50000				
2999											5,00000				
3001															
4201		M JACQUES ROUX					IF								
4601		10020 AV DU SACRE COEUR H2C 254													
4202		MME GINETTE ETHIER					3F								
1001	69514200	10010 AVE DU SACRE COEUR					(02)								
2002		20	225A	124	2500	10000					2,50000				
2004		20	225A	123	2500	10000					2,50000				
2999											5,00000				
3001															
4201		M PIERRE CLERMONT					IF								
4601		10010 AV DU SACRE COEUR H2C 254													
4202		MME MICHELINE DESROSNIERS-CLERMONT					2F								
1001	69514400	10000 AV DU SACRE COEUR					(02)								
2002		20	225A	121	2500	10000					2,50000				
2004		20	225A	122	2500	10000					2,50000				
2999											5,00000				
3001															
4201		MME MAURICE AYOTTE (REINA CONTANT)					5F								
4601		10000 DU SACRE COEUR H2C 254													
4202															
1001	69514600	9980 AVE DU SACRE COEUR					(02)								
2002															
2004															
2999															
3001															
4201															
4601															
4202															
2002															
2004															
2999															
3001															
4201															
4601															
4202															
2002															
2004															
2999															
3001															
4201															
4601															
4202															

CODE	COMPTE	EMPLACEMENT - NOM, PROFESSION, RESIDENCE						CATEGORIE BATIMENT	SCOLAIRE		VALEUR EN DOLLARS			MUNICIPAL *	REMARQUES
		DIV. CAD.	CADASTRE	SUBDIVISION	FRONT	PROFONDEUR	SUPERFICIE		TERR. P. C.	TERRAIN	BATISSE	TOTAL			
2002	69514600	20	225A	119	2500	10000	2,50000								
2004		20	225A	118-1	1250	10000	1,25000								
2306		20	225A	120	2500	10000	2,50000								
2999							6,25000								
3001															
4204	69514800	SUCCESSION RENE GARIEPY, RENTIER <b>VERSO</b>													
4604		<del>9980 AV DU SACRE COEUR H2C 254</del>													
5701		3236 Montreux Ste Foy GIW 454 P1222 & 5036 L1112-85													
5702		ATT: M MARCEL GARIEPY ET AL. 3236 MONTREUX STE FOY GIW 454													
1001	69514800	9940 AVE DU SACRE COEUR													
2002	69514800	20	225A	116	2500	10000	2,50000								
2004		20	225A	118-2	1250	10000	1,25000								
2006		20	225A	117	2500	10000	2,50000								
2999							6,25000								
3001															
4211	69515100	MME ADRIEN DRAPEAU (AINEE MERCIER)													
4611		9940 AV DU SACRE COEUR H2C 254													
1001		69515100	9930 AVE DU SACRE COEUR												
2002		69515100	20	225A	114	2500	10000	2,50000							
2004	20		225A	115	2500	10000	2,50000								
2999							5,00000								
3001															
4204	69515300	M RAYNALD BELANGER, MACHINISTE													
4604		9930 AV DU SACRE COEUR H2C 254													
1001		69515300	9920 AVE DU SACRE COEUR												
2002		69515300	20	225A	112	2500	10000	2,50000							
2004	20		225A	113	2500	10000	2,50000								
2999							5,00000								
3001															
4202	69515500	M JEAN GUY LADOUCEUR, CHAUFFEUR													
4202		9920 AV DU SACRE COEUR H2C 254													
4203		MME JEAN GUY LADOUCEUR (YOLANDE LEPINE)													
4603		9920 AV DU SACRE COEUR H2C 254													
1001	69515500	9900 AVE DU SACRE COEUR													

09514600

4201 Mlle Pasquale Duro  
4601 9980 av. du Sacre-Coeur H2C 254

3821

4202 Mlle Maria Aquino

3821  
3821

3821

3821

3821

3821

3821

3821

3821

3821

3821

3821

3821

3821

3821

3821

3821

3821

3821

3821

11520

RÔLE D'ÉVALUATION DES IMMEUBLES POUR L'EXERCICE FINANCIER 1986

LIGNE	COMPTES	EMPLACEMENT - NOM. PROFESSION RESIDENCE					CATEGORIE BÂTIMENT	SCOLAIRE		VALEUR EN DOLLARS			MUNICIPAL
		DIV. CAD.	CADASTRE	SUBDIVISION	FRONT	PROFONDEUR		SUPERFICIE	TERR.	BÂTISSE	TOTAL		
2002 2004 2006 2999	69516500	20	225A	111	2500	10000							
		20	225A	110	2500	10000				2,50000			
		20	225A	109	2500	10000				2,50000			
										7,50000			
3001													
4203 4603 4204 4604		M GIOVANNI RESCIGNO 9900 AV DU SACRE COEUR H2C 254					IF	2A	1 281	24300	46200	70500	T R 1
		MME GIOVANNI RESCIGNO (ANNA DISTEFANO) 9900 AV DU SACRE COEUR H2C 254					2F						
1001 2002 2004 2999	69515800 A-170711 20-6-86	9870 AVE DU SACRE COEUR											
		20	225A	108	2500	10000							
		23	225A	P107	1250	10000				1,25000			
										3,75000			
4211 4611		MME ANDRE MASSUE (MADELEINE LECLERC) 9870 AV DU SACRE COEUR H2C 254					5F	2A	1 281	14700	33500	48200	T R 1
1001 2002 2004 2999	69516000	9860 AVE DU SACRE COEUR											
		20	225A	P107	1250	10000							
		20	225A	106	2500	10000				1,25000			
										2,50000			
										3,75000			
4204 4604		M. RENE AUDET, EMP MUNICIPAL 9860 SACRE COEUR H2C 254					IF	2A	1 281	14700	49200	63900	T R 1
1001 2002 2004 2999	69516100 11-16-83 20-6-86	9850 AV DU SACRE COEUR											
		20	225A	105	2500	10000							
		20	225A	104	2500	10000				2,50000			
										2,50000			
										5,00000			
4201 4601		M PRAGRASAM NATHAN, PROFESSEUR 9850 AV DU SACRE COEUR H2C 254					IF	2A	1 281	19500	81500	101000	T R 1
1001 2002 2004 2999	69516300	9840 AVE DU SACRE COEUR											
		20	225A	103	2500	10000							
		20	225A	102	2500	10000				2,50000			
										2,50000			
										5,00000			
4201 4601		MICROFICHE 110 L-11						2A	1 281	19500	42400	61900	T R 1

VERSO

VERSO

2516100

69515800

1FE1

201 M. René Mathieu  
1601 9850 Sacre-Coeur, H2C 2L2

4201 M. Maurice Hélie  
4401 9870 av. du Sacre-Coeur H2C 2S4

2FE1

4401 Mme Diane Monette

CERT.	EFF.	396
22/7/16	27/5/16	26

CERT.	EFF.	393
22/7/16	27/5/16	

A 2520

CODE	COMPTÉ	EMPLACEMENT - NOM, PROFESSION, RESIDENCE						CATEGORIE BATIMENT	SCOLAIRE			VALEUR EN DOLLARS			REMARQUES
		DIV CAD	CADASTRE	SUBDIVISION	FRONT	PROFONDEUR	SUPERFICIE		TERR P.C.	TERRAIN	BÂTISSE	TOTAL	MUNICIPAL		
4204 4604	69516300	Mlle HUGUETTE SAUVAGEAU 9840 SACRE COEUR H2C 254						3F							
1001	69516500	9830 AVE DU SACRE COEUR						(02)							
2002 2004 2999		20 225A	101		2500	10000	2,50000								
		20 225A	100		2500	10000	2,50000								
							5,00000								
3001								2A	1	2B1	19500	53900	73400	T R 1	
4201 4601		M MARIO A DELLA CIOPPA 9830 AV SACRE COEUR H2C 254						1F							
4202 4602		MME MARIO A DELLA CIOPPA (MARIETTA SCIALDONE) 9830 AV SACRE COEUR H2C 254						2F							
1001	69516700	9820 AVE DU SACRE COEUR						(02)							
2002 2004 2999		20 225A	98		2500	10000	2,50000								
		20 225A	99		2500	10000	2,50000								
							5,00000								
3001								2A	1	2B1	19500	43800	63300	T R 1	
4201 4601		M VITTORIO DI PIETRO 9820 AV DU SACRE COEUR H2C 254						1F							
1001	69516900	9816-14 AVE DU SACRE COEUR						(02)							
2002		20 225A	97		2500	10000	2,50000								
3001								2B	1	2B1	11700	66600	78300	T R 1	
4204 4604		M JACQUES HONGEAU, VENDEUR 9816 AV DU SACRE COEUR H2C 254						1F							
1001 1502	69517000	9810 AV DU SACRE COEUR 1345-45A SAUVE E						(02)							
2002 2004 2999		20 225A	95		900	10000	90000								
		20 225A	96		2500	10000	2,50000								
							3,40000								
3001								2B	1	2B1	15900	117500	133400	T R 1	
4201 4601		M HUGUES PICHE <del>8010 SAGARD #2 H2C 273-1345</del> <i>Sauve E. H2C 3118</i>						1F							
4202 4203 4603		Mlle RANIE PAQUETTE Mlle LYNE PAQUETTE 2330 VILLENEUVE #6 LONGUEUIL J4J 4M9						3F 3F							
7001		SAUVE E													
		MICROFICHE 110 M-11													



CODE	COMPTE	EMPLACEMENT - NOM, PROFESSION, RÉSIDENCE						CATEGORIE BÂTIMENT	SCOLAIRE		VALEUR EN DOLLARS			MUNICIPAL	REMARQUES	
		DIV CAD	CADASTRE	SUBDIVISION	FRONT	PROFONDEUR	SUPERFICIE		TERR.	P. C.	TERRAIN	BÂTIMENT	TOTAL			
1001	69517500	9790-86 AVE DU SACRE COEUR						(03)								
2002		20	225A	91	2500	10000										
3001								2B	1	2B1	9000	80700	89700	T R 1		
4204		M SAVERIO MONTECALVO						1F								
4604		9790 SACRE COEUR H2C 252														
1001	69517550	9784-82 AVE DU SACRE COEUR						(03)								
2002		20	225A	P90	2500	10000										
2002						IRR										
3001								2B	1	2B1	8900	79600	88500	T R 1		
4201		M GERARD DERY						1F								
4601		9782 SACRE COEUR H2C 252														
4202		MME CLAUDETTE LEGAULT						3F								
1001	69517600	9776-78 AVE DU SACRE COEUR						(03)								
2002		20	225A	89	2500	10000										
2004		20	225A	P90		1000						2000				
2999												2,52000				
3001								2B	1	2B1	9000	80700	89700	T R 1		
4201		M LUIGI CORIO, JOURNALIER						1F								
4601		9776 AV DU SACRE COEUR H2C 252														
1001	69517700	9770 AV DU SACRE COEUR						(03)								
2002		20	225A	08	2500	10000										
3001								2A	1	2B1	9000	37300	46300	T R 1		
4204		M CARMINE VALIANTE, JOURNALIER						1F								
4604		9770 AV DU SACRE COEUR H2C 252														
4211		MME CARMINE VALIANTE (GIOVANNINA REALE)						4F								
4611		9770 SACRE COEUR H2C 252														
1001	69517800	9766 SACRE COEUR						(03)								
2002		20	225A	87	2500	10000										
3001								2A	1	2B1	9000	28000	37000	T R 1		
4204		M MAURICE ROBERT, FERBLANTIER						1F								
4604		9766 AV DU SACRE COEUR H2C 252														

CODE	COMTE	EMPLACEMENT - NOM, PROFESSION, RÉSIDENCE						CATEGORIE BÂTIMENT	SCOLAIRE			VALEUR EN DOLLARS			MUNICIPAL	REMARQUES	
		DIV. CAD.	CADASTRE	SUBDIVISION	FRONT	PROFONDEUR	SUPERFICIE		TERR.	P. C.	TERRAIN	BÂTISSE	TOTAL				
1601	69517850	9758-6C SACRE COEUR						(03)									
2002		20	225A	86	2500	10000											
2004		20	225A	P85	025	10000											
2004					090	IRR											
2999																	
3001																	
3001								20	1	2B1	9100	85700	94800	T R 1			
4212		M DOMENICO PALUMBO, PLOMBIER						IF									
4612		700 FLEURY E H2C 1P1															
1001	69517900	9752-54 SACRE COEUR						(03)									
2002		20	225A	P85	2475	IRR											
2002					2460	IRR											
3001																	
3001								20	1	2B1	8900	89200	98100	T R 1			
4201		MME SALVATORE LATTUCA (TERESA VELLA)						9F									
4601		9752 AV DU SACRE COEUR H2C 2S2															
1001	69518100	9744 AVE DU SACRE COEUR						(03)									
2002		20	225A	84	2500	10000											
3001																	
3001								2A	1	2B1	9000	18900	27900	T R 1			
4211		M EUDORE LAPOINTE, COMMIS						IF									
4611		9744 AV DU SACRE COEUR H2C 2S2															
1001	69518200	9742-40 AVE DU SACRE COEUR						(03)									
2002		20	225A	83	2500	10000											
3001																	
3001								2B	1	2B1	9000	78500	87500	T R 1			
4204		MR ANGELO GUGLIOTTI, LABORER						IA									
4604		9742 SACRE COEUR H2C 2S2															
1001	69518300	9730 AVE DU SACRE COEUR						(03)									
2002		20	225A	82	2500	10000											
3001																	
3001								2A	1	2B1	9000	13700	22700	T R 1			
4201		M HYPOLITE LECOURS, FERRAILLEUR						IF									
4601		9730 AV DU SACRE COEUR H2C 2S2															
1001	69518400	9722 AVE DU SACRE COEUR						(03)									

CODE	COMPTE	EMPLACEMENT - NOM, PROFESSION, RÉSIDENCE						CATEGORIE BÂTIMENT	SCOLAIRE		VALEUR EN DOLLARS			MUNICIPAL *	REMARQUES	
		DIV. CAD.	CADASTRE	SUBDIVISION	FRONT	PROFONDEUR	SUPERFICIE		CLASSE	TERR. P. C.	TERRAIN	BÂTISSE	TOTAL			
2502	69518400	20	225A	81	2500	10000	2,50000									
3001								2A	1	281	9000	48500	57500	T R I		
4203		M GIUSEPPE MALANDRUCCOLO, POLISSEUR						IF								
4603		9722 AV DU SACRE COEUR H2C 252														
4204		MME GIUSEPPE MALANDRUCCOLO (IDA MUSTONE)						SF								
4604		9722 AV DU SACRE COEUR H2C 252														
1001	69518500	9718-20 AV DU SACRE COEUR						(03)								
2502	A-167785 2-6-86.	20	225A	80	2500	10000	2,50000									
3001								2B	1	281	9000	91200	100200	T R I		
4213		M VALENTINO BUSA, PEINTRE						IF								
4613		9720 AV DU SACRE COEUR H2C 252														
4214		MME VALENTINO BUSA (LUCIA SCALABRIN)						4F								
4614		9720 AV DU SACRE COEUR H2C 252														
1001	69518600	9714-10 AVE DU SACRE COEUR						(03)								
2502		20	225A	79	2500	10000	2,50000									
2504		20	225A	78	2500	10000	2,50000									
2999							5,00000									
3001								2C	1	281	18000	15300	33300	T R I		
4201		MME THERESE GODBOUT						3								
4601		9712 AV DU SACRE COEUR H2C 252														
1001	69518800	9704 AVE DU SACRE COEUR						(03)								
2502		20	225A	76	2500	10000	2,50000									
2504		20	225A	77	2500	10000	2,50000									
2999							5,00000									
3001								2D	1	281	18000	88300	106300	T R I		
9213		M LUIGI DURANTE, POLISSEUR						IF	2							
9613		10984 BL L ARCHEVEQUE MONTREAL NORD H1H 3AS														
1001	69518900	9700 AV DU SACRE COEUR						(03)								
2502	A177897 06-10-86	20	225A	75	2500	10000	2,50000									
2504		20	225A	74	1450	10000	2,25000									
2504					3010											
2999							4,75000									
3001								2A	1	281	17200	16500	33700	T R I		

6.951.8500

4201 M. Régis Tremblay  
4601 10536 St. Charles, H2C 2L9

3F.T.1

3F.T.1

4202 Mlle Denise Bouchard

3F.T.2

4203 M. Michel Tremblay  
4603 9718 Lacu Coeur, H2C 2S2

3F.T.2

4204 Mlle Danièle Rochelleau

CERT.	EFF.	30/10/84
2/27/84	1/6/86	393

CODE	COMPTE	EMPLACEMENT - NOM, PROFESSION, RESIDENCE					CATEGORIE BAYMENT	SCOLAIRE		VALEUR EN DOLLARS			MUNICIPAL	REMARQUES
		DIV. CAD.	CADASTRE	SUBDIVISION	FRONT	PROFONDEUR		SUPERFICIE	TERR. P. C.	TERRAIN	BATISSE	TOTAL		
4202 4602	69518900	M RAYMOND POMINVILLE 4706 AV DU SACRE COEUR			H2C 252	VERS0	IF							
1001 2002 2002	69518940 A174646 22-10-46	LOT AVE DU SACRE COEUR 20 332 P71			IRR 3500	IRR 9300		(03)			2,65000			
3001							7A	1	2B1	9500		9500	TVV 1	
4204 4604		M RENE LEVESQUE, DENTISTE 5919 LOUIS HEMON #5			H2G 2K5	VERS0	IF							
6620		PROPRIETE SUJETTE A SURTAXE SUR TERRAIN VAGUE DESSERVI												
7001 7002 7003 7004 7005		PORT ROYAL VOIES DU C N R TRAVERSEZ COTE E VOIES DU C N R PORT ROYAL												
1001 2002 2002	69518970	LOT AVE DU SACRE COEUR 20 332 P73			IRR 000	IRR 2300		(03)			9200			
3001							7A	1	2B1	400		400	TVV 1	
4201 4601		M MANUEL RIBEIRO 3829 CLARK			H2N 1W4		IF							
6620		PROPRIETE SUJETTE A SURTAXE SUR TERRAIN VAGUE DESSERVI												
1001 2002 2002 2004 2999	69519000	9693 AV DU SACRE COEUR 20 225A 1			1660 3234	10000 IRR		(03)			2,74100			
3001					2500	10000					2,50000			
2999											5,24100			
3001							2A	1	2B1	18900	19800	38700	T R 1	
4201 4601		M GILLES HUET 9693 SACRE COEUR			H2C 251		IF							
1001 2002 2004 2999	69519200	LOT AV DU SACRE COEUR 20 225A 3			2500 1250	10000 10000		(03)			2,50000 1,25000			
3001											3,75000			
3001							7A	1	2B1	13500		13500	TVV 1	

69518940

1FE1

4201 M. Guy Lemire  
4601 9295 Denis #2M / N9

ANNULÉ

CERT.	EFF.	
20/4	24/9	357
22	28	

69518940

C.F.M.I

4201 Habitational A. Pleau Inc.  
4601 12575 415 Avenue 5000

CERT.	EFF.	
19/12/86	22/1/86	4
		ge

69518900

1FE1

4201 M. Jacques Monson  
4601 9700 Ave du Sacre Coeur H2C 2S2

3FE1

4202 Mlle. Priscilla Mongras

CERT.	EFF.	
19/12/86	4/1/86	4
		ge

AEB30

AEB20

CODE	COMPTE	EMPLACEMENT - NOM, PROFESSION, RÉSIDENCE						C	C	C	C	C	VALEUR EN DOLLARS			MUNICIPAL	REMARQUES
		DIV CAD	CADASTRE	SUBDIVISION	FRONT	PROFONDEUR	SUPERFICIE						TERRAIN	BÂTIMENT	TOTAL		
4202 4602	69519200	M	GASTON DUCHARME, EBENISTE 9707 SACRE COEUR H2C 251						IF								
6620			PROPRIÉTÉ SUJETTE À SURTAXE SUR TERRAIN VAGUE DESSERVI														
1001	69519400		9705-09 AV DU SACRE COEUR														
2002			20 225A	4-2		1250	10000										
2004			20 225A	5		2500	10000										
2999																	
3001																	
4202 4602		M	GASTON DUCHARME, EBENISTE 9705 SACRE COEUR H2C 251														
1001	69519500		9715 AVE DU SACRE COEUR														
2002			20 225A	6		2500	10000										
3001																	
4204 4604		M	GEORGES ETIENNE ROCHELEAU, POSEUR D APP 9715 DU SACRE COEUR H2C 251						IF								
1001	69519600		9721-23 AVE DU SACRE COEUR														
2002			20 225A	7		2500	10000										
3001																	
4204 4604		M	FERNAND MAYER, ING DE LOCO 9721 AV DU SACRE COEUR H2C 251						IF								
1001	69519750		9725-29 AVE DU SACRE COEUR														
2002			20 225A	8		2500	10000										
2004			20 225A	9-P2		1100	10000										
2999																	
3001																	
4204 4604		M	JOSEPH MICHAUD, MECANICIEN 9729 SACRE COEUR H2C 251						IF								
1001	69519850		9739 AVE DU SACRE COEUR														
2002			20 225A	9-P2		150	10000										
2004			20 225A	10		2500	10000										

695/9600

IF12

4201 LEUNG CHUEN

4601 750 AV. DE L'ETEE OUTREMONT H2V3T9

3E12

4202 AU MEINOR

4203 MATTHEW HO

4603 1444 MACKAY #606 H3G 2H9

4204 MYTHI LA

CERT.	EFF.	VOS
12-11-88	20-8-88	(D)



CODE	COMpte	EMPLACEMENT - NOM, PROFESSION, RESIDENCE						CATEGORIE BÂTIMENT	SCOLAIRE		VALEUR EN DOLLARS			MUNICIPAL *	REMARQUES	
		DIV. CAD.	CADASTRE	SUBDIVISION	FRONT	PROFONDEUR	SUPERFICIE		TERR. P. C.	TERRAIN	BÂTISSE	TOTAL				
2006 2999	69519850	20	225A	9-1	1250	10000	1,25000 3,90000									
3001								2A	1	2B1	14000	21400	35400	T R 1		
4201 4601		M JEAN MARIE GERMAIN 9739 SACRE COEUR H2C 251						1F								
1001	69520000	9745 AVE DU SACRE COEUR						(03)								
2002		20	225A	11	2500	10000	2,50000									
3001								2A	1	2B1	9000	14200	23200	T R 1		
4201 4601		MME FULVIO MILANI (ANNIE ARUI) 10132 AV MILLEN H2C 2E4 <b>VERSO</b>						5F								
1001	69520100	9751-55 AV DU SACRE COEUR						(03)								
2002		20	225A	12	2500	10000	2,50000									
2004 2999		20	225A	13-1	1250	10000	1,25000 3,75000									
3001								2C	1	2B1	13600	91000	104600	T R 1		
4201 4601		M CARMINE GUGLIOTTI, JOURNALIER 9751 AV DU SACRE COEUR H2C 251						1F								
4202 4602		MME CARMINE GUGLIOTTI (GIUSEPPINA GUERRERA) 9751 AV DU SACRE COEUR H2C 251						2F								
1001	69520300	9759-61 AVE DU SACRE COEUR						(03)								
2002		20	225A	14	2500	10000	2,50000									
2004 2999		20	225A	P13	1250	10000	1,25000 3,75000									
3001								2B	1	2B1	13600	40700	54300	T R 1		
4201 4601		M PIETRO CIANCIULLO, VENDEUR 9761 AV DU SACRE COEUR H2C 251						1F								
1001	69520400	9767-69 AV DU SACRE COEUR						(03)								
2002		20	225A	15	2500	10000	2,50000									
3001								2B	1	2B1	9000	62800	71800	T R 1		
4201 4601		MME LISE SOUILLON-FOURNIER 9767 AV DU SACRE COEUR H2C 251						2F								



CODE	COMPTE	EMPLACEMENT - NOM, PROFESSION, RESIDENCE						CATEGORIE BÂTIMENT	VALEUR EN DOLLARS			REMARQUES	
		DIV. CAD.	CADASTRE	SUBDIVISION	FRONT	PROFONDEUR	SUPERFICIE		SCOLAIRE	TERR.	TOTAL		
1501	69520500	9771-73 AV DE SACRE COEUR						(03)					
2002	A-176501	20	225A	16	2500	10000							
2004	16-9-86	20	225A	P17	033	10000							
2999													
3001		VERS0						28	1	281	9100	83400	92500 T R I
4201		M GIANCARLO MURATORI						IF					
4601		9773 AV DU SACRE COEUR H2C 251											
1001	69520600	9777 AVE DU SACRE COEUR						(03)					
2002		20	225A	P17	2467	10000							
3001							2A	1	281	8900	29000	37900 T R I	
4204		M RENE CADORETTE, JOURNALIER						IF					
4604		9777 AV DU SACRE H2C 251											
1001	69520750	9783-85 AVE DU SACRE COEUR						(03)					
2002		20	225A	18	2500	10000							
3001							28	1	281	9000	86000	95000 T R I	
4204		M SABINO CARDILLO, BARBIER						IF					
4604		9785 SACRE COEUR H2C 251											
1001	69520800	9789-91 AVE DU SACRE COEUR						(03)					
2002		20	225A	19	2500	10000							
3001							28	1	281	9000	85900	94900 T R I	
4201		M GIUSEPPE FERRISE, TOURNEUR						IF					
4601		9789 AV DU SACRE COEUR H2C 251											
7001		SAUVE E											
1001	69521100	9805 AV DU SACRE COEUR						(02)					
2002		20	225A	P24	905	10000							
2002					1180								
2004		20	225A	25	2500	10000							
2006		20	225A	26	2500	10000							
2999													
3001							20	1	281	28200	96200	124400 T R I	

69520500

IF1

4201 NGUYEN THI DUYEN  
4601 8075, QUERBES H3N 2C2

12-11-80	16-9-80	V08
----------	---------	-----

AEBO

CODE	COMPTE	EMPLACEMENT - NOM, PROFESSION, RÉSIDENCE						C	L	S	C	C	C	C	C	C	C	C	REMARQUES
		QU. CAD.	CADASTRE	SUBDIVISION	FRONT	PROFONDEUR	SUPERFICIE												
4202	69521100	M GIUSEPPE IACONO																	
4602		10169 AV MILLEN H2C 2E5																	
4203		MME GIUSEPPE IACONO (CONCETTA TRASSTI)																	
4603		10169 AV MILLEN H2C 2E5																	
1001	69521400	9815-17A AV DU SACRE COEUR																	
2002		20 225A 27			2500	10000													
3001																			
4213		M ALBERTO CORTINA, COUTURIER																	
4613		9817 AV DU SACRE COEUR H2C 2S3																	
4214		MME ALBERTO CORTINA (DOMENINA SILVESTRI)																	
4614		9817 AV DU SACRE COEUR H2C 2S3																	
1001	69521500	9825 AVE DU SACRE COEUR																	
2002		20 225A P29			1400	10000													
2004		20 225A 26			2500	10000													
2999																			
3001																			
4201		M JOHN VISKELIS																	
4601		9825 AV DU SACRE COEUR H2C 2S3																	
4202		MME JOHN VISKELIS (IRMA SAVARD)																	
4602		9825 AV DU SACRE COEUR H2C 2S3																	
1001	69521700	9835 AVE DU SACRE COEUR																	
2002		20 225A P29			1100	10000													
2004		20 225A 30			2500	10000													
2006		20 225A P31			300	10000													
2999																			
3001																			
4202		M LUC CHARETTE, CAISSIER																	
4602		9835 AV DU SACRE COEUR H2C 2S3																	
1001	69521800	9845 AV DU SACRE COEUR																	
2002		20 225A P31			2200	10000													
2004		20 225A P32			2100	10000													
2999																			
3001																			

CODE	COMPTE	EMPLACEMENT - NOM, PROFESSION, RESIDENCE						CALCULÉ BÂTIMENT	SCOLAIRE		VALEUR EN DOLLARS			MUNICIPAL *	REMARQUES
		DIV. CAD	CADASTRE	SUBDIVISION	FRONT	PROFONDEUR	SUPERFICIE		TERR. P. C.	TERRAIN	BÂTISSE	TOTAL			
4201 4601	69521800	M ROBERT LAVOIE, MUSICIEN 9845 AV DU SACRE COEUR			H2C 253			IF							
1001	69522000	9855 AVE DU SACRE COEUR						(02)							
2002 2004 2006 2599		20 225A P32 20 225A P34 20 225A 33			400 850 2500	10000 10000 10000	40000 85000 2,50000 3,75000								
3001								2A	1	2B1	14700	35500	50200	T R 1	
4201 4601		MME GEORGES HENRICHON (FLORETTE LALIBERTE) 9855 AV DU SACRE COEUR			H2C 253			BF							
1001	69522200	9865 AVE DU SACRE COEUR						(02)							
2002 2004 2599		20 225A P34 20 225A P35			1650 2500	10000 10000	1,65000 2,50000 4,15000								
3001								2A	1	2B1	16300	37600	53900	T R 1	
4211 4611		M ROGER TREMBLAY 9865 AV DU SACRE COEUR			H2C 253			IF							
1001	69522300	9875 AVE DU SACRE COEUR						(02)							
2002 2004 2599		20 225A 36 20 225A 37			2500 2500	10000 10000	2,50000 2,50000 5,00000								
3001								2A	1	2B1	19500	34200	53700	T R 1	
4201 4601 4202 4602		M HENRI PAUL VILLARD 9875 AV DU SACRE COEUR MME HENRI PAUL VILLARD (CAMILLE DESILETS) 9875 AV DU SACRE COEUR			H2C 253 H2C 253			IF ZF							
1001	69522500	9895 AVE DU SACRE COEUR						(02)							
2002 2004 2599		20 225A 38 20 225A 39			2500 3500	10000 10000	2,50000 3,50000 5,00000								
4204 4604		MRS EMILE S ENNIS (CHARLOTTE DUPUIS) 2426 CHISELHURST DR LOS ANGELES CALIF 90027						SA C2							
1001	69522600	LOT AVE DU SACRE COEUR						(02)							

VERSO

CERT.	EFF.
12/3/86	11/1/86
373	

group. not.  
67522600

69522500

ANNULÉ 3F#1

51201 C. de la Pauline Duguis  
4601 9895 Ave du Sacre Coeur HAC 253

CERT.	EFF.	
20-11	30-9	357
75	85	

69522500

IFII

AEK20

4261 M. Pascale Prioletta  
4601 9895 Ave du Sacre Coeur HAC 253

CERT.	EFF.	
23-4-86	28-2-86	349
		407

CODE	COMPTE	EMPLACEMENT - NOM, PROFESSION, RÉSIDENCE						CATEGORIE BÂTIMENT	SCOLAIRE		VALEUR EN DOLLARS			MUNICIPAL	REMARQUES								
		DIV CAD	CADASTRE	SUBDIVISION	FRONT	PROFONDEUR	SUPERFICIE		TERR P.	C.	TERRAIN	BÂTISSE	TOTAL										
																* CERT.	EFF.						
2002	69522600	20	225A	39	2500	10000	2,50000									10/3/86	1/1/86	373					
3001		<p style="text-align: center;">VERSOS</p> <p>MME EMILE S ENNIS (CHARLOTTE DUPUIS) 2426 CHISELHURST DR LOS ANGELES CALIF 90027</p> <p>PROPRIETE SUJETTE A SURTAXE SUR TERRAIN VAGUE DESSERVI</p>						7A	1	281	9800		9800	TVV		group sale 69522500							
4204																							
4604																							
6620																							
1801	69522700	9905 AVE DU SACRE COEUR																					
2002		20	225A	40	2500	10000	2,50000																
2004		20	225A	41	2500	10000	2,50000																
2004					IRR																		
2999							5,00000																
3001								2A	1	281	19500	56600	76100	T R	1								
4211		M PIERRE CHAPLEAU, DIRECTEUR																					
4611		9905 AV DU SACRE COEUR H2C 253																					
1001	69522900	9925 AV DU SACRE COEUR																					
2002		20	225A	42	2500	10000	2,50000																
2004		20	225A	P43	1200	10000	1,20000																
2999							3,70000																
3001								2A	1	281	14400	56800	71200	T R	1								
4201		M ANDRE TAILLEFER, ATTACHEUR																					
4601		9925 AV DU SACRE COEUR H2C 253																					
4202		MME ANDRE TAILLEFER (OLGA SCISCENTE)																					
4602		9925 AV DU SACRE COEUR H2C 253																					
1001	69523100	9935 AVE DU SACRE COEUR																					
2002		20	225A	44	2500	10000	2,50000																
2004		20	225A	P43	1300	10000	1,30000																
2999							3,80000																
3001								2A	1	281	14800	34400	49200	T R	1								
4204		M LUCIEN ROBERT, ELECTRICIEN																					
4604		9935 AV DU SACRE COEUR H2C 253																					
1001	69523200	LOT AVE DU SACRE COEUR																					
2002		20	225A	45	2500	10000	2,50000																
3001								7A	1	281	9800		9800	TVV	1								



69522600

3FFJ1

4201 Chloé Pauline Dupuis  
4601 9895 av. du Sacré Cœur HAC 253

ANNULÉ

CERT.	KFF.	357
20-11	30-9	
8	8	

1	10000	50000	
2	10000	10000	10000
3	10000	10000	10000
4	10000	10000	10000
5	10000	10000	10000
6	10000	10000	10000
7	10000	10000	10000
8	10000	10000	10000
9	10000	10000	10000
10	10000	10000	10000
11	10000	10000	10000
12	10000	10000	10000
13	10000	10000	10000
14	10000	10000	10000
15	10000	10000	10000
16	10000	10000	10000
17	10000	10000	10000
18	10000	10000	10000
19	10000	10000	10000
20	10000	10000	10000
21	10000	10000	10000
22	10000	10000	10000
23	10000	10000	10000
24	10000	10000	10000
25	10000	10000	10000
26	10000	10000	10000
27	10000	10000	10000
28	10000	10000	10000
29	10000	10000	10000
30	10000	10000	10000
31	10000	10000	10000
32	10000	10000	10000
33	10000	10000	10000
34	10000	10000	10000
35	10000	10000	10000
36	10000	10000	10000
37	10000	10000	10000
38	10000	10000	10000
39	10000	10000	10000
40	10000	10000	10000
41	10000	10000	10000
42	10000	10000	10000
43	10000	10000	10000
44	10000	10000	10000
45	10000	10000	10000
46	10000	10000	10000
47	10000	10000	10000
48	10000	10000	10000
49	10000	10000	10000
50	10000	10000	10000

AEK30

ANNULÉ

CODE	COMPTE	EMPLACEMENT - NOM, PROFESSION, RÉSIDENCE					CATEGORIE BATIMENT	SCOLAIRE			VALEUR EN DOLLARS			MUNICIPAL *	REMARQUES	
		DIV. CAD	CADASTRE	SUBDIVISION	FRONT	PROFONDEUR		SUPERFICIE	TERR. P. C.	TERRAIN	BÂTISSE	TOTAL				
4204 4604	69523200	M	LUCIEN ROBERT, ELECTRICIEN 9935 AV DU SACRE COEUR H2C 253					IF								
6620			PROPRIETE SUJETTE A SURTAXE SUR TERRAIN VAGUE DESSERVI													
1001	69523300		9955 AVE DU SACRE COEUR					(02)								
2002			20 225A	46	2500	10000					2,50000					
2004			20 225A	47	2500	10000					2,50000					
2999											5,00000					
3001								2A	I 2B1	19500	33000	52500	T R I			
4201 4601		M	MME HENRI VALLEE (JULIETTE DESJARDINS) 9955 AV DU SACRE COEUR H2C 253					8F								
1001	69523500		9971 AVE DU SACRE COEUR					(02)								
2002			20 225A	48	2500	10000					2,50000					
2004			20 225A	P49	600	7500					45000					
2006			20 225A	49-P1	600	2500					15000					
2999											3,10000					
3001								2A	I 2B1	12100	35300	47400	T R I			
4212 4612		M	JEAN PAUL DESROCHERS, MECANICIEN 9971 AV DU SACRE COEUR H2C 253					1F								
1001	69523700		9995 AVE DU SACRE COEUR					(02)								
2002			20 225A	50	2500	10000					2,50000					
2004			20 225A	49-P1	1250	10000					1,41200					
2004					1900	IRR										
2006			20 225A	P49	650	7500					48800					
2999											4,40000					
3001								2A	I 2B1	17200	55300	72500	T R I			
4201 4601		M	MME SYLVIE GAUTHIER, INFIRMIERE 9995 AV DU SACRE COEUR H2C 253					3F								
1001	69523800		10005 AVE DU SACRE COEUR					(02)								
2002			20 225A	52-1	2000	10000					2,00000					
2004			20 225A	51	2500	10000					2,50000					
2999											4,50000					
3001								2A	I 2B1	17600	60500	78100	T R I			

69523500

IF 4/21

4201 M. Dinh Nam Bin, fiduciar

4601 589 Sherbrooke O. #7, H36 2L7

9971, Saxe Cœur HAC 293 (P1002 #5572 & 14/8/86)

GERT.	EFF.
10/6/86	10/4/86
	384

NO	DESCRIPTION	DATE	AMOUNT	REMARKS
1	...	...	...	...
2	...	...	...	...
3	...	...	...	...
4	...	...	...	...
5	...	...	...	...
6	...	...	...	...
7	...	...	...	...
8	...	...	...	...
9	...	...	...	...
10	...	...	...	...
11	...	...	...	...
12	...	...	...	...
13	...	...	...	...
14	...	...	...	...
15	...	...	...	...
16	...	...	...	...
17	...	...	...	...
18	...	...	...	...
19	...	...	...	...
20	...	...	...	...
21	...	...	...	...
22	...	...	...	...
23	...	...	...	...
24	...	...	...	...
25	...	...	...	...
26	...	...	...	...
27	...	...	...	...
28	...	...	...	...
29	...	...	...	...
30	...	...	...	...
31	...	...	...	...
32	...	...	...	...
33	...	...	...	...
34	...	...	...	...
35	...	...	...	...
36	...	...	...	...
37	...	...	...	...
38	...	...	...	...
39	...	...	...	...
40	...	...	...	...
41	...	...	...	...
42	...	...	...	...
43	...	...	...	...
44	...	...	...	...
45	...	...	...	...
46	...	...	...	...
47	...	...	...	...
48	...	...	...	...
49	...	...	...	...
50	...	...	...	...
51	...	...	...	...
52	...	...	...	...
53	...	...	...	...
54	...	...	...	...
55	...	...	...	...
56	...	...	...	...
57	...	...	...	...
58	...	...	...	...
59	...	...	...	...
60	...	...	...	...
61	...	...	...	...
62	...	...	...	...
63	...	...	...	...
64	...	...	...	...
65	...	...	...	...
66	...	...	...	...
67	...	...	...	...
68	...	...	...	...
69	...	...	...	...
70	...	...	...	...
71	...	...	...	...
72	...	...	...	...
73	...	...	...	...
74	...	...	...	...
75	...	...	...	...
76	...	...	...	...
77	...	...	...	...
78	...	...	...	...
79	...	...	...	...
80	...	...	...	...
81	...	...	...	...
82	...	...	...	...
83	...	...	...	...
84	...	...	...	...
85	...	...	...	...
86	...	...	...	...
87	...	...	...	...
88	...	...	...	...
89	...	...	...	...
90	...	...	...	...
91	...	...	...	...
92	...	...	...	...
93	...	...	...	...
94	...	...	...	...
95	...	...	...	...
96	...	...	...	...
97	...	...	...	...
98	...	...	...	...
99	...	...	...	...
100	...	...	...	...

CODE	COMTE	EMPLACEMENT - NOM, PROFESSION, RÉSIDENCE						CATEGORIE BÂTIMENT	SCOLAIRE		VALEUR EN DOLLARS			MUNICIPAL	REMARQUES	
		DIV. CAD.	CADASTRE	SUBDIVISION	FRONT	PROFONDEUR	SUPERFICIE		TERR.	P. C.	TERRAIN	BÂTISSE	TOTAL			
4201	69523800	MME MARIÉ THÉRÈSE GAUTHIER						3F								
4601		10005 AV DU SACRÉ CŒUR H2C 253														
4202		MME GISELE GAUTHIER						3F								
4602		10005 AV DU SACRÉ CŒUR H2C 253														
1001	69524000	10025 AV DU SACRÉ CŒUR						(02)								
2002		20 225A	52		500	10000										
2004		20 225A	53		2500	10000										
2006		20 225A	54		2500	10000										
2008		20 225A	55		2500	10000										
2599						8,00000										
3001								2A	1 281	25400	47400	72800	T R 1			
4211		M PASQUALE IACOVELLI, GARAGISTE						1F								
4611		10025 AV DU SACRÉ CŒUR H2C 253														
4212		MME PASQUALE IACOVELLI (LIDIA SPIZZIRRI)						4F								
4612		10025 AV DU SACRÉ CŒUR H2C 253														
7001		SAURIOI														
7002		DEBUT DE CHARTON AV														
7003		LIMITES														
1001	69524300	9420-24 AV CHARTON						(28)								
2002		20 164	1647		2310	8000										
2002					6700	8000										
3001								2B	1 281	13300	80600	93900	T R 1			
4215		M FRANCESCO PUGLIESE						1F								
4615		9420 AV CHARTON H1Z 2LB														
4216		MME FRANCESCO PUGLIESE (MARIANNA MAZZAFERRO)						4F								
4616		9420 AV CHARTON H1Z 2LB														
1001	69524400	9428-30 AVE CHARTON						(28)								
2002		20 164	1646		2500	8000										
2002						8060										
3001								2B	1 281	7400	67800	75200	T R 1			
4204		MME VINCENZO MORENA (ANTONIA GALLO)						5F								
4604		11553 ALLARD MONTREAL NORD H1G 3L2														
1001	69524500	9434-36 AVE CHARTON						(28)								
2002		20 164	1645		2500	8060										
2002						8040										
3001								2B	1 281	7400	67400	74800	T R 1			
		MICROFICHE 110 J-12														

CODE	COMPTE	EMPLACEMENT - NOM, PROFESSION, RÉSIDENCE						CATEGORIE BATIMENT	SCOLAIRE		VALEUR EN DOLLARS			MUNICIPAL *	REMARQUES
		DIV. CAD.	CADASTRE	SUBDIVISION	FRONT	PROFONDEUR	SUPERFICIE		TERR. P. C.	TERRAIN	BÂTISSE	TOTAL			
4202 4602 4203 4603	69524500	M SABATINO FORGETTA, JOURNALIER 9434 AV CHARTON H1Z 2L8 MME ALESSANDRA FORGETTA (ALESSANDRA D ASTI) 9434 AV CHARTON H1Z 2L8						1F 5F							
1001 2002 2002	69524525	9440-42 AV CHARTON 20 164 P1644 2483 8040 8090						(28)							
3001 4201 4601		M GIOVANNI SPADAFORA, SOUDEUR 9442 AV CHARTON H1Z 2L8						28 1F	1 281	7300	68000	75300	T R 1		
1001 2002 2004 2004 2999	69524550	9446-50 AV CHARTON 20 164 P1644 017 8090 20 164 P1643 2466 8090 8090						(28)				1400 1,98900			
3001 4211 4611		M COSMO D ANGELO, OPERATEUR 9446 AV CHARTON H1Z 2L8						28 1F	1 281	7300	67700	75000	T R 1		
1001 2002 2002 2004 2999	69524800	9452-54 AVE CHARTON 20 164 P1642 2433 8040 8000 20 164 P1643 034 8040						(28)				2700 1,97900			
3001 4212 4612 4213 4613		M ANTONIO FUOCO, CHAUFFEUR 9454 AV CHARTON H1Z 2L8 MME ANTONIO FUOCO (MARIA ALTOMARE) 9454 AV CHARTON H1Z 2L8						28 1F 5F	1 281	7100	66600	73700	T R 1		
1001 2002 2004 2004 2999	69525000	9456-58 AV CHARTON 20 164 P1642 067 8000 20 164 P1641 2400 8000 7980						(28)				5900 1,92000			
3001								28	1 281	7100	66600	73700	T R 1		

CODE	COMPTE	EMPLACEMENT - NOM, PROFESSION, RÉSIDENCE						CATEGORIE BÂTIMENT	SCOLAIRE		VALEUR EN DOLLARS			MUNICIPAL	REMARQUES	
		DIV. CAD	CADASTRE	SUBDIVISION	FRONT	PROFONDEUR	SUPERFICIE		TERR. P. I. C.	TERRAIN	BÂTISSE	TOTAL				
4201 4601 4202 4602	69525000	M VITTORIO TOMARO 9456 AV CHARTON HIZ 2LB MME VITTORIO TOMARO (FILOMENA GUALTIERI) 9456 AV CHARTON HIZ 2LB						IF SF								
1001	69525050	9462-64 CHARTON						(28)								
2002 2004 2999		20 164	P1641		100	7980	8000									
		20 164	1640		2500	7980	1,99500									
							2,07500									
3001								28	1	281	7500	66000	73500	T R 1		
4211 4611 4212 4612		M GIOVANNI FARINACCI, JOURNALIER 9464 AV CHARTON HIZ 2LB MME GIOVANNI FARINACCI (ANTONIA DAVIRRO) 9464 AV CHARTON HIZ 2LB						IF 4F								
1001	69525100	9470-72 AVE CHARTON						(28)								
2002 2004 2999		20 164	1639		2500	7980	1,99500									
		20 164	1638		2500	7980	1,99500									
							3,99000									
3001								28	1	281	14400	53100	67500	T R 1		
4204 4604		M PETER POTOMSKI, CARIONNEUR 9470 AV CHARTON HIZ 2LB						IF								
1001	69525150	9478-80 AVE CHARTON						(28)								
2002		20 164	1637		2500	7980	1,99500									
3001								28	1	281	7200	62500	69700	T R 1		
4211 4611 4212 4612		M SALVATORE PENNACCHIO, RESTAURATEUR 9480 AV CHARTON HIZ 2LB MME SALVATORE PENNACCHIO (GIUSTINA STELLATO) 9480 AV CHARTON HIZ 2LB						IF SF								
1001	69525250	9482-84 AVE CHARTON						(28)								
2002		20 164	1636		2500	7980	1,99500									
3001								28	1	281	7200	64600	71800	T R 1		
4204 4604		M RAFFAELE SPADAFORA, JOURNALIER 9482 AV CHARTON HIZ 2LB						IF								
1001	69525300	9486-88 AV CHARTON						(28)								

CODE	COMPTE	EMPLACEMENT - NOM, PROFESSION, RÉSIDENCE						CATEGORIE BÂTIMENT	SCOLAIRE		VALEUR EN DOLLARS			MUNICIPAL *	REMARQUES	
		DIV. CAD.	CADASTRE	SUBDIVISION	FRONT	PROFONDEUR	SUPERFICIE		TERR.	P. C.	TERRAIN	BÂTISSE	TOTAL			
2002	69525300	20 164	1635		2500	7980	1,99500									
3001								2B	1	2B1	7200	62500	69700	T R 1		
4201		M ANTONIO FIORINO						IF								
4601		9488 AV CHARTON H1Z 2L8														
4202		MME ANTONIO FIORINO (YOLANDA SPELAFORA)						ZF								
4602		9488 AV CHARTON H1Z 2L8														
7500		9494-96 AV CHARTON VOIR 1948 AV CHARLAND														
7501		CHARLAND														
1001	69526200	9520-22 AVE CHARTON							(28)							
2002		20 164	1627		2500	7980	1,99500									
3001								2B	1	2B1	7200	36100	43300	T R 1		
4202		MME ANIQUE POITRAS						3F								
4652		9522 AV CHARTON H1Z 2L9														
1001	69526650	LOT AV CHARTON ETC														
2002		20 P332			IRR	IRR	117,52500									
2003		20 P332			IRR	IRR	236,58600									
2004		20 271	PS16		IRR	IRR	9,45000									
2006		20 271	P479		IRR	IRR	1,62000									
2008		20 271	PS17		IRR	IRR	6,56500									
2010		20 P186			IRR	IRR	117,88500									
2012		20 164	1632		1600	7980	1,27700									
2014		20 164	1631		2500	7980	1,99500									
2016		20 164	1630		2500	7980	1,99500									
2018		20 164	1626		2500	7980	1,99500									
2020		20 164	1625		2500	7980	1,99500									
2022		20 164	1624		2500	7980	1,99500									
2024		20 164	1623		2200	8000	1,75800									
2026		20 164	1622		2500	8000	2,00100									
2028		20 164	1621		2500	IRR	2,00700									
2030		20 164	1620		2500	IRR	2,00800									
2032		20 217	698		2500	17300	4,25000									
2032					IRR	16700										
2034		20 217	699		2500	10000	2,50000									
2036		20 217	700		2500	10000	2,50000									
2038		20 217	701		2500	10000	2,50000									
2040		20 217	702		2500	10000	2,62600									
2040					3200	IRR										
2042		20 217	703		10700	1200	1,29600									
2042					10900											
2044		20 217	704		10900	2500	2,77500									
2044					11300											
2046		20 217	705		11300	3000	2,46600									
2046						IRR										
2048		20 P213			38500	59200	109,92800									
2048					000	65600										
2050		20 P204			18200	61170	91,56600									
2050					18360	61387										
		MICROFICHE 110 M-12														

CODE	COMPTE	EMPLACEMENT - NOM, PROFESSION, RÉSIDENCE						CATEGORIE BÂTIMENT	SCOLAIRE		VALEUR EN DOLLARS			MUNICIPAL	REMARQUES	
		DIV. CAD.	CADASTRE	SUBDIVISION	FRONT	PROFONDEUR	SUPERFICIE		TERR.	P. C.	TERRAIN	BÂTISSE	TOTAL			
2052	69526650	20	217	450	1200	19800	2,37600									
2054		20	217	449	2500	9000	1,67400									
2054					1200	9100										
2056		20	217	448	2500	9000	2,25000									
2058		20	217	447	2500	9000	2,25000									
2060		20	217	446	2500	9000	2,25000									
2062		20	217	424	2500	9000	2,25000									
2064		20	217	425	2500	9000	2,25000									
2066		20	217	426	2300	9000	2,77600									
2066					3800	9200										
2068		20	217	P427	8800	1200	1,05600									
2070		20	217	155	1200	9300	1,11600									
2072		20	217	P154	6600	700	46200									
2074		20	217	153	4000	9100	3,12800									
2074					2800	9300										
2076		20	217	P152	2260	9100	2,15400									
2076					2500	9130										
2082		20	224	P654	IRR	IRR	32000									
2082					5500	IRR										
2084		20	224	P655	IRR	IRR	11,69500									
2999							768,62900									
3001								70	2	2B1	2988100		2988100	T C 1		
4201		CHEMIN DE FER NATIONAUX DU CANADA														
5701		A/S COMMISSAIRE AUX TAXES														
5702		C P 8100 MONTREAL QUEBEC H3C 3N4														
6001		4111 ASSIETTE														
1001	69527000	9610-12 AV CHARTON														
2002		20	164	1618-2	833	8060	67200									
2002						8066										
2004		20	164	1619	2500	8040	2,01300									
2004						8060										
2999							2,68500									
3001								2B	1	2B1	9700	78800	88500	T R 1		
4201		M GIOVANNI GUERRERA, CUISINIER														
4601		9612 AV CHARTON H2B 2C5														
4202		MME GIOVANNI GUERRERA (ELDA ROSA WARDONE)														
4602		9612 AV CHARTON H2B 2C5														
1001	69527200	9620-22 AVE CHARTON														
2002		20	164	1617-2	1667	8094	1,34800									
2002						8080										
2004		20	164	1618-1	1667	8080	1,34600									
2004						8066										
2999							2,69400									
3001								2B	1	2B1	9700	75400	85100	T R 1		
		MICROFICHE 110 N-12														



CODE	COMPTE	EMPLACEMENT - NOM, PROFESSION, RÉSIDENCE						CATEGORIE GAIEMENT	SCOLAIRE		VALEUR EN DOLLARS			MUNICIPAL *	REMARQUES
		DIV. CAU	CADASTRE	SUBDIVISION	FRONT	PROFONDEUR	SUPERFICIE		TERR. P. I. C.	TERRAIN	BÂTISSE	TOTAL			
4201	69527200	M MASSIMINO GUERRERA, MACHINISTE						1F							
4601		9620 AV CHARTON H2B 2C5													
4202		MME MASSIMINO GUERRERA (VITTORIA RINALDI)						2F							
4602		9620 AV CHARTON H2B 2C5													
1001	69527300	9630-32 AV CHARTON						(28)							
2002		20 164 1616			2500		8100								
2602							8160								
2004		20 164 1617-1			833		8100								
2604							8094								
2999							2,70100								
3001								2B	1	2B1	9800	77000	86800	T R I	
4201		M GIACOMO DI CAPRIO, TAILLEUR						1F							
4601		9632 AV CHARTON H2B 2C4													
4202		MME GIACOMO DI CAPRIO (ANTONIETTA DE CICCIIO)						4F							
4602		9632 AV CHARTON H2B 2C4													
1001	69527400	9640-42 AVE CHARTON						(28)							
2002		20 164 1614-2			833		8130								
2602							8133								
2004		20 164 1615			2500		8110								
2604							8130								
2999							2,70700								
3001								2B	1	2B1	9800	77900	87700	T R I	
4207		M VENCENZO GAUDIO, JOURNALIER						1F							
4607		9640 CHARTON H2B 2C5													
4208		M LUIGI GAUDIO, TECHNICIEN						1F							
4608		9640 AV CHARTON H2B 2C5													
1001	69527600	9650-52 AVE CHARTON						(28)							
2002		20 164 1614-1			1667		8133								
2602							8150								
2004		20 164 1613-2			1667		8150								
2604							8120								
2999							3,71300								
3001								2B	1	2B1	9800	77900	87700	T R I	
4201		M GIUSEPPE GAUDIO, JOURNALIER						1F							
4601		9650 AV CHARTON H2B 2C5													
4202		MME GIUSEPPE GAUDIO (MARIA VERRILO)						4F							
4602		9650 AV CHARTON H2B 2C5													
1001	69527700	9660-62 AVE CHARTON						(28)							

CODE	COMPTE	EMPLACEMENT - NOM, PROFESSION, RÉSIDENCE						CATEGORIE BÂTIMENT	SCOLAIRE		VALEUR EN DOLLARS			MUNICIPAL *	REMARQUES	
		DIV. CAD	CADASTRE	SUBDIVISION	FRONT	PROFONDEUR	SUPERFICIE		TERR. P. C.	TERRAIN	BÂTISSE	TOTAL				
2002 2004 2994 2999	69527700	20 164	1612		2500	8160	2,04000									
		20 164	1613-1		833	8100	67500									
						8120										
							2,71500									
3001								2B	1	2B1	9800	77900	87700	T R I		
4204 4604		M SALVATORE CARPANYANO, OPERATEUR 9660 CHARTON H2B 2C5						IF								
1001	69527750	9672-70 AV CHARTON						(2B)								
2002 2004 2999		20 164	1611		2500	8160	2,04000									
		20 164	1610-2		1250	8100	1,01300									
							3,05300									
3001								2B	1	2B1	11000	78800	89800	T R I		
4204 4604		M MARIO MEFFE, JOURNALIER 9670 CHARTON H2B 2C5						IF								
1001	69527800	9680-82 AV CHARTON						(2B)								
2002 2004 2999		20 164	1609		2500	8160	2,04000									
		20 164	1610-1		1250	8100	1,01300									
							3,05300									
3001								2B	1	2B1	11000	80600	91600	T R I		
4204 4604		M ARMANDO BORELLI, JOURNALIER 9682 CHARTON H2B 2C5						IF								
1001	69528100	9696 AVE CHARTON						(2B)								
2002 2004 2999		20 164	1608		2500	8160	2,04000									
		20 164	1607		2500	8160	2,04000									
							4,08000									
3001								2A	1	2B1	14700	37100	51800	T R I		
4211 4611		M CARMELO MUIA, PEINTRE 9696 AV CHARTON H2B 2C5						IF								
1001	69528200	9714-16 AV CHARTON						(2B)								
2002 2004 2999		20 164	1606		2500	8160	2,04000									
		20 164	1605		2500	8160	2,04000									
							4,08000									
3001								2B	1	2B1	14700	36800	53500	T R I		

CODE	COMPTE	EMPLACEMENT - NOM, PROFESSION, RÉSIDENCE						CATEGORIE BÂTIMENT	SCOLAIRE		VALEUR EN DOLLARS			MUNICIPAL *	REMARQUES	
		DIV. CAD.	CADASTRE	SUBDIVISION	FRONT	PROFONDEUR	SUPERFICIE		TERR. P. C.	TERRAIN	BÂTISSE	TOTAL				
4211 4611	69528200	M YVES DESAUTELS, POMPIER 9714 AV CHARTON H2B 2CS						IF	CI							
1001	69528500	9730-32 AV CHARTON						(28)								
2002		20 164 1604			2500	8160										
3001								2B	1 2B1	7300	61600	68900		T R I		
4204 4604		M JEAN MARIE DESHAIES, CHARPENTIER 9730 AV CHARTON H2B 2CS						IF	I							
1001	69528550	9740 AV CHARTON						(28)								
2001		20 164 1603			2500	8160										
3001								2A	1 2B1	7300	15200	22500		T R I		
4201 4601		MME JEANNE D ARC LALLIER 9740 CHARTON H2B 2CS						ZF	I							
1001	69528600	9760 AVE CHARTON						(28)								
2002		20 164 1602			2500	8160										
2004		20 164 1601			2500	8160										
2999												4,08000				
3001								2A	1 2B1	14700	29000	43700		T R I		
4201 4601		MME LODOCA JULIEN-GOUPIL 9760 CHARTON H2B 2CS						BF	I							
7001		SAUVE														
1001	69528800	9822-24 AV CHARTON						(16)								
2002		20 164 1225			2500	8160										
2004		20 164 1225A			2500	8160										
2999												4,08000				
3001								2B	1 2B1	15900	54500	70400		T R I		
4211 4611		M GUY LAFRENIERE, TYPOGRAPHE 9824 AV CHARTON H2B 2CS						IF	I							
1001	69528950	9840-42 AVE CHARTON						(16)								
2002		20 164 1224			2500	8100										
2002						8150										
		MICROFICHE 110 B-13														

CODE	COMPTES	EMPLACEMENT - NOM, PROFESSION, RESIDENCE						CATEGORIE BATIMENT	SCOLAIRE		VALEUR EN DOLLARS			MUNICIPAL	REMARQUES	
		DIV. CAD.	CADASTRE	SUBDIVISION	FRONT	PROFONDEUR	SUPERFICIE		TERR	P.I.C.	TERRAIN	BÂTISSE	TOTAL			
3001	69528950							2B	1	2B1	7900	48400	56300	T R 1		
4211		M GUISEPPE PETRINO						IF								
4611		9890 AV CHARTON H2B 2C6														
1001	69529300	9850-52 AVE CHARTON						(16)								
2002		20 164	1223		2500	8160										
2002						8150										
2002																
3001								2B	2	2B1	7900	46500	54400	T R 1		
4201		ENTREPRISES DAoust SENEAL LTEE						CF								
4601		6696 AV PAPINEAU H2G 2X2														
		VERS0														
1001	69529200	9860-62 AV CHARTON						(16)								
2002		20 164	1222		2500	8150										
2002						8140										
3001								2B	1	2B1	7900	48400	56300	T R 1		
4201		M PASQUALE MASTANDREA						IF								
4601		9860 AV CHARTON H2B 2C6														
1001	69529250	9870-72 CHARTON						(16)								
2002		20 164	1221		2500	8140										
2002						8130										
3001								2B	1	2B1	7900	48400	56300	T R 1		
4212		M BIAGIO PADLETTI, BOUCHER						IF								
4612		9870 AV CHARTON H2B 2C6														
1001	69529400	9860A-82 AV CHARTON						(16)								
2002		20 164	1220		2500	8130										
2002						8120										
2004		20 164	1219		2500	8120										
2004						8120										
2999																
3001								2B	1	2B1	15900	57600	73500	T R 1		
4211		Mlle LAURETTE CHAMPAGNE						3F								
4611		9880 AV CHARTON H2B 2C6														
1001	69529500	9900-04 AVE CHARTON						(16)								
		MICROFICHE 110 C-13														

69529000

4201 M. Lyon Audet  
4601 6563 av. de l'homme H&G 287

1971  
1972  
1973  
1974  
1975  
1976  
1977  
1978  
1979  
1980  
1981  
1982  
1983  
1984  
1985  
1986  
1987  
1988  
1989  
1990  
1991  
1992  
1993  
1994  
1995  
1996  
1997  
1998  
1999  
2000

1971  
1972  
1973  
1974  
1975  
1976  
1977  
1978  
1979  
1980  
1981  
1982  
1983  
1984  
1985  
1986  
1987  
1988  
1989  
1990  
1991  
1992  
1993  
1994  
1995  
1996  
1997  
1998  
1999  
2000

(19)

(19)

(19)

ACTES

(19)

CODE	COMPTE	EMPLACEMENT - NOM, PROFESSION, RESIDENCE					CATEGORIE BÂTIMENT	SCOLAIRE		VALEUR EN DOLLARS			MUNICIPAL	REMARQUES	
		DIV CAD	CADASTRE	SUBDIVISION	FRONT	PROFONDEUR		SUPERFICIE	TERR. P.C.	TERRAIN	BATISSE	TOTAL			
2002 2002 2004 2004 2999	69529500	20 164	1218		2500	8110 8100									
2004 2004 2999		20 164	1217		2500	8100 8090									
3001															
4211 4611		M JOSEPH DI FURIA, MARCHAND 9900 AV CHARTON H2B 2C6													
1001	69529700	9930 AV CHARTON													
2002 2002 2004 2004 2999	A-160928 G3.03.8	20 164	1216		2500	8080 8070 8070 8060									
3001															
4201 4601 4202 4602		M YVON GAUDET 9930 CHARTON H2B 2C6 MME VERONIQUE RICHARD 9930 AV CHARTON H2B 2C6													
1001	69529900	9944-46 AV CHARTON													
2002 2002 2004 2004 2999		20 164	1214		2500	8060 8000 8040 8000									
3001															
4211 4611 4212 4612		M GERARDO IANNUCCI, OUVRIER 9944 AV CHARTON H2B 2C6 MME GERARDO IANNUCCI (MARIA VITTI) 9944 AV CHARTON H2B 2C6													
1001	69530100	9964 AVE CHARTON													
2002 2002 2004 2004 2999		20 164	1212		2500	8040 8030 8050 8030									
3001															

VERSO

CODE	COMpte	EMPLACEMENT - NOM, PROFESSION, RESIDENCE					CATEGORIE BÂTIMENT	SCOLAIRE		VALEUR EN DOLLARS			MUNICIPAL	REMARQUES	
		DIV. CAD. CADASTRE	SUBDIVISION	FRONT	PROFONDEUR	SUPERFICIE		TERR	P.C.	TERRAIN	BÂTISSE	TOTAL			
4204 4604	69530100	MME LEO ROUSSIN (THERESE FERRAGNE) 9964 AV CHARTON H2B 2C6					SF								
1001	69530300 9-174299	9990-94 AV CHARTON					(16)								
2502 2502 2004 2004 2999	13-0-86	20 164	1210	2500	8040	2,01700									
		20 164	1209	2500	8030	2,00800									
					8040	4,02500									
3001							2C	1	2B1	15700	142800	158500	T R I		
<del>4201</del> <del>4601</del> 4202 4602		<del>M GIOVANNI TEDESCHI, CONCIERGE</del> <del>9990 CHARTON H2B 2C6</del> M ANGELO TEDESCHI, COORDINATEUR 9990 CHARTON H2B 2C6													
1001	69530500	10000-04A AV CHARTON					(16)								
2002 2002 2004 2999		20 164	1208	2500	8050	2,00600									
		20 164	1207	2500	8020	2,00500									
						4,01100									
3001							2C	1	2B1	15700	142800	158500	T R I		
4201 4601 4202 4602		M VINCENZO D ELIA, JARDINIER 10004 AV CHARTON H2B 2C6 MME VINCENZO D ELIA (MARIA RUSSO) 10004 AV CHARTON H2B 2C6					IF SF								
1001	69530700	10020-22 AVE CHARTON					(16)								
2002		20 164	1206	2500	8020	2,00500									
3001							2B	1	2B1	7900	64800	72700	T R I		
4201 4601		M FRANCESCO GERARDI, OPERATEUR 10020 AV CHARTON H2B 2C6					IF								
1001	69530850	10030-32 CHARTON					(16)								
2002		20 164	1205	2500	8020	2,00500									
3001							2B	1	2B1	7900	64800	72700	T R I		
4204 4604		M RENZO MAMMOLI, SOUDEUR 10032 CHARTON H2B 2C6					IF								

CERT.	EFF.	407
20/11/86	13/11/86	je

CODE	COMPTÉ	EMPLACEMENT - NOM, PROFESSION, RÉSIDENCE						CATEGORIE BÂTIMENT	SCOLAIRE		VALEUR EN DOLLARS			MUNICIPAL	REMARQUES
		DIV. CAD.	CADASTRE	SUBDIVISION	FRONT	PROFONDEUR	SUPERFICIE		TERR. P.	TERR. C.	TERRAIN	BÂTISSE	TOTAL		
1001	69530855	10044-46 AV CHARTON						(16)							
2002		20 164	1203		2500	8020									
2004		20 164	1204		2500	8020									
2999						4,01000									
3001								28	1	281	15700	31700	47400	T R 1	
4202		M LEON PARADIS, DEBOSSEUR						IF							
4402		10046 AV CHARTON H2B 2C6													
7001		SAURIOL													
7002		DEBUT DE PAPINEAU AV													
7003		SAURIOL													
1001	69530867 V.L.	9980 AV PAPINEAU													
2002		20 186	313		7938	12045									
2002					5970	11906									
3001								3A	1	281	39800	349600	389400	T R 1	
4212		M DOMENICO IAFIGLIOLA, OPERATEUR						IF							
4612		10010 PLACE GUILLAUME CHAMBON H2C 1X5													
1001	69530877 V.L.	9970 AV PAPINEAU													
2002		20 186	314		6454	11906									
2002						11931									
3001								3A	1	281	32200	355200	387400	T R 1	
4212		M DOMENICO IAFIGLIOLA, OPERATEUR						IF							
4612		10010 PLACE GUILLAUME CHAMBON H2C 1X5													
1001	69530882 V.L.	9964 AV PAPINEAU													
2002		20 186	315		6454	11931									
2002						11957									
3001								3A	2	281	32300	381700	414000	T R 1	
4201		113571 CANADA INC						CF							
4201		2133 NOTRE DAME DE GRACE LONGUEUIL J4J 3G6													
4202		M ABDERRAZAK BOUGHANNI						IF							
4602		420 DE CHATEAUGUAY LONGUEUIL J4H 2K9													
1001	69530887 V.L.	9960 AV PAPINEAU													
2002		20 186	316		6454	11957									
2002						11982									



CODE	COMPTÉ	EMPLACEMENT - NOM, PROFESSION, RÉSIDENCE					CATEGORIE BÂTIMENT	SCOLAIRE		VALEUR EN DOLLARS			MUNICIPAL	REMARQUES		
		DIV CAD	CADASTRE	SUBDIVISION	FRONT	PROFONDEUR		SUPERFICIE	TERR	P.C.	TERRAIN	BÂTISSE			TOTAL	
3001	69530887															
4202		M ARNALDO BASILI, ENTREPRENEUR					1F									
4602		10045 J J GAGNIER H2B 226														
1001	69530892	9950 AV PAPINEAU														
2002		20	186	317	6454	11982					7,74100					
2002						12007										
3001		9950 AV PAPINEAU														
4201		M AL AYECH NAZIR					1F									
4601		3830 411EME AVENUE MTL H1E 3J3														
4202		M AYACH GHATI					1F									
4202		mlle Mameela Borquin Fernandez					1F									
5701		ATT 7699 15E AVENUE MONTREAL H2A 2V9					3F									
1001	69530897	9900 AV PAPINEAU														
2002		20	186	318	6295	12007					8,67600					
2002					8170	12195										
3001		9900 AV PAPINEAU														
4201		M REAL GARON					1F									
4603		65 DES PINS DUVERNAY E LAVAL H7A 2B6														
		SAPINS F 1222 # 5317 QUA 7-5-86														
1001	69530907	9890 PAPINEAU														
2002		20	186	258	7545	12195					7,87400					
2002					5565	12055										
3001		9890 PAPINEAU														
4201		MR WESLEY MUNDY					1A									
4601		12562 24E AVENUE H1E 1V6 <b>VERSO</b>														
1001	69530914	9880-70 AVE PAPINEAU														
2002		20	186	257	5000	12055					6,03200					
2002						12074										
3001		9880-70 AVE PAPINEAU														
4201		M JEAN CLAUDE ROUGEAU					1									
4601		9880 PAPINEAU H2B 1Z8														
1001	69530921	9872-70 AVE PAPINEAU														
		MICROFICHE 11D 6-13														

CERT.	EFF.	
12/12/86	2/10/86	7

69530907

3F72

4201 Julie Hélène Martin

4601 2341 Talley, Grosse, 112K 104

1F71

4202 M. Yvon Pelletier

4602 2305 Hebert, 107, 112L 116

1F72

4203 M. Pierre Etienne

4603 266 Felix, C.P. 336, St. Laurent 50L 110

1F72

4204 M. Gilles Seabell

4604 268 Felix, C.P. 336, St. Laurent 50L 110

1F72

4205 M. Pierre Bélanger

4605 2399 du Mail, Grosse, 112K 119

CERT.	EFF.
13/12/81	27/4/81
	362

CODE	COMPTÉ	EMPLACEMENT - NOM, PROFESSION, RÉSIDENCE						CATEGORIE BÂTIMENT	SCOLAIRE		VALEUR EN DOLLARS			MUNICIPAL	REMARQUES		
		DIV. CAD.	CADASTRE	SUBDIVISION	FRONT	PROFONDEUR	SUPERFICIE		TERR. P.C.	TERRAIN	BÂTISSE	TOTAL					
2002	69530921	20	186	256	5000	12074	6,04100										
2002	A. 161921					12093		4A		23100	46700	69800				1713/8 11/12 374	
3001	16-3-8e.							20	1	281	23100	38400	61500				
4204		Mlle THERESE FACELLA, SECRETAIRE						3F									
4604		9875 AV PAPINEAU H2B 128															
6400		CORRESPONDANCE ANGLAISE															
1001	69530928	9860 AVE PAPINEAU															
2002	V.L.	20	186	255	5000	12093	6,05100										
2002						12113											
3001								3A	2	281	25300	231200	256500				
4201		INVESTISSEMENTS LAND NA INC						CF									
4601		<del>223 HILTON DOLLARD DES ORMEAUX H2B 224</del>															
		72 AUBURN, D.D.O. H9B2W4 (F1222*5422) 02-07-86															
1001	69530935	9850 AVE PAPINEAU															
2002	V.L.	20	186	254	5000	12113	7,25600										
2002					6968	12298											
3001								3A	1	281	30300	263400	293700				
4201		M MICHEL WINIARSKI, MECANICIEN						IF									
4601		9850 AVE PAPINEAU #15 H2B 128															
1001	69530942	9810 AV PAPINEAU															
2002		20	P186		12500	12345	15,96200										
3001								4G	2	281	64800	73400	138200				
4201		TEXACO CANADA LTD						GA									
5701		ATT SERVICE DES TAXES															
5702		90 WYNFORD DR DON MILLS ONT M3C 1K5															
7001		SAUVE															
1001	69530949	9780 AVE PAPINEAU															
2102		20	186	294-1	6490	12400	7,94500										
2002						12417											
3001								3A	1	281	35400	74800	110200				
											35,400	509,600	545,000				

CODE	COMPTE	EMPLACEMENT - NOM, PROFESSION, RESIDENCE					CATEGORIE BÂTIMENT	SCOLAIRE		VALEUR EN DOLLARS			MUNICIPAL	REMARQUES	
		DIV. CAD.	CADASTRE	SUBDIVISION	FRONT	PROFONDEUR		SUPERFICIE	TERR.	P.C.	TERRAIN	BÂTISSE			TOTAL
4201 4601 4202 4602 4203 4603	69530949	M RONALDO CROUSSETT 1825 14E AVENUE H1B 3V6 M FLORENT CROUSSETT 4122 40E AVENUE H1A 3J1 M ADALBERT BERNIER 5125 BL GOVIN E MTL NORD H1G 1A3					IF	1							
1001	69530953	9770 AVE PAPINEAU													
2002 2002		20 186 294-2		6479 6480	12417 12434	7,94800									
3001							3A	1	2B1	<del>36250</del> 30,300	<del>74800</del> 509,800	<del>105000</del> 540,000	T R 1		
4201 4601 4202 4602 4203 4603		M RONALDO CROUSSETT 1825 14E AVENUE H1B 3V6 M FLORENT CROUSSETT 4122 40E AVENUE H1A 3J1 M ADALBERT BERNIER 5125 BL GOVIN E MTL NORD H1G 1A3					IF	1							
1001	69530956	9740 PAPINEAU													
2002 2002		20 186 295-1		6585 6588	12434 12462	8,08700									
3001							3A	1	2B1	33800	373600	407400	T R 1		
4201 4601		M PIERRE MARQUIS 700 CLORIDON ST LOUIS DE TERREBONNE JON 1N0					IF	2							
1001	69530963	9700 PAPINEAU													
2002 2002		20 186 295-2		5601 5488	12462 12460	6,69200									
3001							3A	2	2B1	28000	263400	291400	T R 1		
4201 4601		IMMEUBLES MAXI GRANIT INC. 9700 PAPINEAU H2B 1Z7					CF	1							
1001	69530966	9690 AVE PAPINEAU													
2002 2002 2004 2999		20 186 260		4992 4942	12436 12468	6,10900									
3001		20 186 P259		077	10950	4200 6,15100	3A	1	2B1	25700	268000	293700	T R 1		

CERT.	EFF.
29-4-86	1-1-86

VERSO

VERSO

69530963

ANNULÉ

3FT2

4201 Hill Antonetta Mason

4601 9036 Avenue LaSalle HBR 2A3

CERT.	EFF.
10/6/86	28/4/86
384	

69530956

3AT2

4201 Hill Antonetta Mason

4601 6934 Avenue St-Léonard, HBT 2J5

3AT2

4202 Hill Antonetta Mason

69530963

3FT2

4201 Hill Gage Plouffe

4601 5839 Avenue St-Léonard HIT 1H4

CERT.	EFF.
10/6/86	28/4/86
384	

380

CODE	COMPTE	EMPLACEMENT - NOM, PROFESSION, RÉSIDENCE					CATEGORIE BÂTIMENT	SCOLAIRE		VALEUR EN DOLLARS			MUNICIPAL	REMARQUES
		DIV. CAD	CADASTRE	SUBDIVISION	FRONT	PROFONDEUR		SUPERFICIE	TERR	P.C.	TERRAIN	BÂTISSE		
4201 4601	69530966	M REAL GARON, TECHNICIEN 65 DES PINS DUVERNAY LAVAL H7A 2W6 <i>Sapins (F12275299/22/1156)</i>					IF							
1001	69530970	9680 AVE PAPINEAU												
2002 2002	<i>V.L.</i>	20 186 P259			4915 4942	12468 12500					6,08700			
3001								3A	1 281	25500	232700	258200	T R 1	
4201 4601		M REAL GARON, TECHNICIEN 65 DES PINS DUVERNAY LAVAL H7A 2W6 <i>Sapins (F12275299/22/1156)</i>					IF							
1001	69530977	9650 AV PAPINEAU						(03)						
2002 2902		20 186 253			15135	12500 12520					18,72800			
3001								50	2 281	73400	132900	206300	T C 3	
4204 4604		LA COMMISSION HYDROELECTRIQUE DE QUEBEC SERVICE DES TAXES 18E ETAGE 75 BL DORCHESTER O H2Z 1A4					9F							
7001		VOIES DU C N R												
1501	69530980	LOT AV PAPINEAU												
2001		20 P332			IRR	IRR					59,53500			
3001								7B	2 281	209000		209000	INV	
4201 4601		LE RELAIS CHEVROLET LTEE 9411 PAPINEAU H2M 2G5					CF							
6540		OCCUPANT PROP VILLE DE MONTRÉAL												
1001	69530981	LOT AV PAPINEAU						(23)						
2001 2001		20 186 296			12516 12533	5056					6,26500			
2002 2002		20 P186			IRR	11740					31,07700			
2006 2006		20 P213			47440 <i>127.55 12755 4632 10342 5,434.00</i>	2860					11,68900			
2008 2008		20 P332			IRR <i>RR 000 6826 21970</i>	IRR					25,007.00	62,02400		
2010 2010		20 204 176			3842	12989					3,72700			
2012 2012		20 204 175			1214	61345					7,36200			
2014 2014		20 213 334			1214	60308					7,23700			
2016 2016		20 217 969			2274 2677	17769 17470					4,33600			
		MICROFICHE 110 J-13												

CERT.	EFF.	13
28/10/86	1/1/86	ge

Compte annulé  
double évaluation  
sur 69531561.

ANNULÉ

CODE	COMPTE	EMPLACEMENT - NOM, PROFESSION, RÉSIDENCE						CATEGORIE BÂTIMENT	SCOLAIRE		VALEUR EN DOLLARS			MUNICIPAL	REMARQUES
		DIV. CAD.	CADASTRE	SUBDIVISION	FRONT	PROFONDEUR	SUPERFICIE		TERR.	P. C.	TERRAIN	BÂTISSE	TOTAL		
2559	69530981						133,71700								
3001	A 163646 11-4-86														
4201		LA VILLE DE MONTRÉAL - SERVICE DE LA GESTION IMMOBILIERE						9F							
4601		507 PLACE D'ARMES #300 MONTRÉAL H2Y 2W8													
7001		DE LOUVAIN E													
1001	69530982	LOT PAPINEAU													
2001		20 P332		5500	22000	12,10000									
3001															
4201		CABLEVISION NATIONALE LTEE						CF							
4601		90 BEAUBIEN O H2S 1V6													
6540		OCCUPANT PROPRIETE VILLE DE MONTRÉAL													
1001	69530984	9492-90 AV PAPINEAU						(01)							
2002	A-169846 23-06-86	20 332	595	IRR	5968	3,59000									
2002				4135	9000										
3001															
4201		M RAYNALD LACASSE, PROFESSEUR						IF							
4601		9490 AV PAPINEAU H2M 1Z3													
		VERSO													
1001	69530991	9482A-80 AV PAPINEAU						(01)							
2002		20 332	596	3000	9000	2,70000									
3001															
4201		M DENIS PICARD						IF							
4601		9482 PAPINEAU H2M 1Z3													
4202		MME DENIS PICARD (RAYMONDE ROY)						2F							
4602		9482 PAPINEAU H2M 1Z3													
1001	69531007	9472-70 AV PAPINEAU						(01)							
2002		20 332	597	3000	9000	2,70000									
3001															
4212		M JEAN JACQUES DUFRESNE, DESSINATEUR						IF							
4612		9470 AVE PAPINEAU H2M 1Z3													

69530984

1FT1

4201 H. Traxi Thi Day

4601 4129 av. de l'Hotel de Ville HAW 287

2FT1

4202 Mme Le Lion Arch

CERT.	EPP.	4
313-56	33-0-86	395



CODE	COMPTE	EMPLACEMENT - NOM, PROFESSION, RÉSIDENCE					CATEGORIE BÂTIMENT	SCOLAIRE		VALEUR EN DOLLARS			MUNICIPAL	REMARQUES	
		DIV. CAD.	CADASTRE	SUBDIVISION	FRONT	PROFONDEUR		SUPERFICIE	TERR.	P. C.	TERRAIN	BÂTISSE			TOTAL
4213 4613	69531007	Mlle THERÈSE PAPILLON-KREUTZBERG 3075 BL EDOUARD MONTPÉTIIT H3T 1J8					3F								
1001 2002 3001	69531014	9462-60 AV PAPINEAU 20 332 598 3000 9000 2,70000					(01)								
4212 4612		M ALFREDO CONSENTINO, SURINTENDANT 9462 AV PAPINEAU H2M 1Z3					1F								
1001 2002 3001	69531021	9456-54 AV PAPINEAU 20 332 599 3000 9000 2,70000					(01)								
4213 4613		M GILLES LETARTE, TRICOTEUR 9454 AV PAPINEAU H2M 1Z3					1F								
1001 2002 3001	69531028	9450A-48 AV PAPINEAU 20 332 600 3000 9000 2,70000					(01)								
4201 4601		Mlle EVELYNE PITTARELLI 10650 BL LEVESQUE ST FRANCOIS LAVAL					3F								
1001 2002 3001	69531035 A-167228 28-5-86	9442-40A AV PAPINEAU 20 332 746 4500 9000 4,05000					(01)								
4212 4612 4214		M URBAIN POMERLEAU, CONTREMAITRE 9442 AV PAPINEAU H2M 1Z3 <i>Mme Genevieve Lesard</i>					1F 2F								
1001 2002 3001	69531042	9432-30 AV PAPINEAU 20 332 747 4500 9000 4,05000					(01)								
4212 4612		M MAURICE L ITALIEN, CUISINIER 9430 AV PAPINEAU H2M 1Z3					1F								

MICROFICHE 110 L-13

PAGE 1106

CERT.	EFF.
24/7/86	28/5/86
	393

CODE	COMPTE	EMPLACEMENT - NOM, PROFESSION, RESIDENCE						CATEGORIE BATIMENT	SCOLAIRE		VALEUR EN DOLLARS			MUNICIPAL	REMARQUES	
		DIV. CAD.	CADASTRE	SUBDIVISION	FRONT	PROFONDEUR	SUPERFICIE		TERR.	P. C.	TERRAIN	BÂTISSE	TOTAL			
1001	69531049	9426-24 AV PAPINEAU						(01)								
2002		20 332	604		3000	9000										
3001								28	1	281	13700	84600	98300	T R I		
4212		M REAL DUPRAS, OPERATEUR						IF								
4612		9426 AVE PAPINEAU H2M 123														
1001	69531056	9420-18 AV PAPINEAU						(01)								
2002		20 332	605		3000	9000										
3001								28	1	281	13700	88900	102600	T R I		
4212		M EMILLEN GAGNON, JOURNALIER						IF								
4612		9418 AV PAPINEAU H2M 123														
1001	69531063	9414-12 AV PAPINEAU						(01)								
2002		20 332	606		3000	9000										
3001								28	1	281	13700	89800	103500	T R I		
4201		M MICHEL DELABY						IF								
4601		59 MENARD PINCOURT J7V 7C4														
1001	69531070	9408-06 AV PAPINEAU						(01)								
2002		20 332	607		3000	9000										
3001								28	1	281	13700	84600	98300	T R I		
4212		M ROGER KREBS, COMPTABLE						IF								
4612		9406 AV PAPINEAU H2M 123														
1001	69531077	9402-00 AV PAPINEAU						(01)								
2002		20 332	608		3000	9000										
3001								28	1	281	13700	89700	103400	T R I		
4212		M ROCH BOURGET, INGENIEUR						IF								
4612		<del>9402 AVE PAPINEAU H2M 123</del> 1415 Avenue Des #6 HAM RR2 (F120015581 9/19/86)														
1001	69531084	9392-90 AV PAPINEAU						(01)								
2002	A-165514	20 332	609		IRR	9000										
2002	05-05-86				4000	7500										
		MICROFICHE 110 M-13														

CODE	COMPTE	EMPLACEMENT - NOM, PROFESSION, RESIDENCE							CATEGORIE BÂTIMENT	SCOLAIRE		VALEUR EN DOLLARS			MUNICIPAL *	REMARQUES	
		DIV. CAD.	CADASTRE	SUBDIVISION	FRONT	PROFONDEUR	SUPERFICIE	TERR. P.		C.	TERRAIN	BÂTISSE	TOTAL				
3001	69531084								28	1	281	18000	91100	109100	T R I		
4212		M <sup>lle</sup> GILBERTE L ABBE							3F								
4612		9390 AVE PAPINEAU H2M 1Z3															
4213		M <sup>lle</sup> CECILE L ABBE							3F								
4613		9390 AVE PAPINEAU H2M 1Z3															
4214		M MAURICE L ABBE							1F								
4614		9390 AVE PAPINEAU H2M 1Z3															
4215		M <sup>me</sup> EDGAR L ABBE ①							1F								
4615		9390 AVE PAPINEAU H2M 1Z3															
7001		RUE 332-125															
1001	69531091	9302-80 AV PAPINEAU							(01)								
2002		20	332	610		IRR	7500	4,58600									
2002						5150	9000										
3001									28	1	281	23300	83400	106700	T R I		
4202		M LINO ANNISI PALMIERI, SOUDEUR							1F								
4602		9380 PAPINEAU H2M 2C9															
1001	69531107	9372-70 AV PAPINEAU							(01)								
2002		20	332	611		3000	9000	2,70000									
3001									28	1	281	13700	86400	100100	T R I		
4212		M MAURICE LIZOTTE, RELIEUR							1F								
4612		9372 AV PAPINEAU H2M 2C9															
1001	69531114	9362-60A AV PAPINEAU							(01)								
2002		20	332	612		3000	9000	2,69800									
2002							8970										
3001									28	1	281	13700	84600	98300	T R I		
4212		M CLAUDE CUSSON, GERANT							1F								
4612		9360 AVE PAPINEAU H2M 2C9															
1001	69531121	9350-52A AV PAPINEAU							(01)								
2002		20	332	613		3000	8970	2,68000									
2002							8895										
3001									28	1	281	13600	84900	98500	T R I		

GENV.	EFF.	389
7/7/86	5/5/86	J.C.

CODE	COMPTE	EMPLACEMENT - NOM, PROFESSION, RESIDENCE					CATEGORIE BÂTIMENT	SCOLAIRE		VALEUR EN DOLLARS			MUNICIPAL	REMARQUES	
		DIV. CAD	CADASTRE	SUBDIVISION	FRONT	PROFONDEUR		SUPERFICIE	TERR. P. C.	TERRAIN	BÂTISSE	TOTAL			
4201 4601 4202 4602	69531121	M MICHEL YANIRE, COMPTABLE 1010 PL DE LA COLOMBIERE H2M 2J1					1F								
		MME CHRISTIANE MARTIN-YANIRE 1010 PL DE LA COLOMBIERE H2M 2J1					2F								
1001 2002 2002	69531126 <i>A 164115 17-4-86</i>	9342-46 AV PAPINEAU 20 332 614 3000 8875 2,65700 8820					(01)								
3001							2B	1	281	13500	84900	98400	T R 1		
4201 4601 4202 4602		MME LUCIE BROUILLETTE 9340 AV PAPINEAU AHUNTSIC H2M 2C9 MME MONIQUE BROUILLETTE 7645 MONTBRUN ST LEONARD H15 2K3					3F 3F								
1001 2002 2002	69531135	9332-30 AV PAPINEAU 20 332 615 3000 8820 2,63500 8745					(01)								
3001							2B	1	281	13300	88100	101400	T R 1		
4201 4601		MME MURIELLE LACROIX 9332 AV PAPINEAU H2M 2C9					7F								
1001 2002 2002	69531142	9322-20 AV PAPINEAU 20 332 748 4500 8745 3,91000 8632					(01)								
3001							2B	1	281	19800	88800	108600	T R 1		
4212 4612		M ARMAND GRAVEL, MARCHAND 9325 AV PAPINEAU H2M 2C9 9322 P.1222 #5503 <i>900 15-7-86</i>					1F								
1001 2002 2002	69531149	9310-12 AV PAPINEAU 20 332 749 4500 8632 3,85900 8520					(01)								
3001							2B	1	281	19600	88900	108500	T R 1		
4212 4612		M GABRIEL ETHIER, ELECTRICIEN 9106 PL DE MONTGOLFIER H2M 2A1					1F								
1001	69531156	9300-02A AV PAPINEAU					(01)								

6953/128

1811

4201 M. Giuseppe Nardelli  
4601 7609 Chambray, H2E 3X2

3F11

4202 Julie Sylvia Liliana Versillo

CERT.	EFF.	
19/06/00	17/11/00	387

CODE	COMPTÉ	EMPLACEMENT - NOM, PROFESSION, RÉSIDENCE						CATEGORIE BÂTIMENT	SCOLAIRE		VALEUR EN DOLLARS			MUNICIPAL *	REMARQUES	
		DIV. CAD.	CADASTRE	SUBDIVISION	FRONT	PROFONDEUR	SUPERFICIE		TERR. P. C.	TERRAIN	BÂTISSE	TOTAL				
2002 2002	69531156	20 332	619		3000	8520 8500	2,55000									
3001								2B	1	281	12900	87600	100500	T R 1		
4201 4601 4202 4602		M AUGUSTIN FLORENSA, JOURNALIER 9302 AV PAPINEAU H2M 2C9 MME AUGUSTIN FLORENSA (MARIA CASONAVAS) 9302 AV PAPINEAU H2M 2C9						1F 4F								
1001	69531163	9292-94 AV PAPINEAU						(01)								
2002		20 332	620		3000	8500	2,55000									
3001								2B	1	281	12900	89600	102500	T R 1		
4212 4612 4213 4613		M PETER J LOPEZ, INGENIEUR 9292 AV PAPINEAU H2M 2C9 MME PETER J LOPEZ (MARIA PILAR GILL) 9292 AV PAPINEAU H2M 2C9						1F 4F								
1001	69531170	9284-86 AV PAPINEAU						(01)								
2002		20 332	621		3000	8500	2,55000									
3001								2B	1	281	12900	89600	102500	T R 1		
4212 4612		MME LUCIO VEGA (ANTOINETTE FORTIN) 9286 AV PAPINEAU H2M 2C9						5F								
1001	69531177	9276-78 AV PAPINEAU						(01)								
2002		20 332	622		3000	8500	2,55000									
3001								2B	1	281	12900	88500	101400	T R 1		
4201 4601		M MARC LAPOINTE, POLICIER 1023 LEGENDRE E H2M 2J9						1F								
1001	69531184	9270-68 AV PAPINEAU						(01)								
2002 2002		20 332	623		3000 1RR	8500 8520	2,55000									
3001								2B	1	281	12900	89600	102500	T R 1		
4212 4612		MME MAURICE DEMERS (CLAUDEYTE BOUCHER) 9270 AV PAPINEAU H2M 2C9						5F								
1001	69531191	9260-62 AV PAPINEAU						(01)								

CODE	COMPTÉ	EMPLACEMENT - NOM, PROFESSION, RÉSIDENCE						CATEGORIE BÂTIMENT	SCOLAIRE		VALEUR EN DOLLARS			MUNICIPAL *	REMARQUES	
		DIV. CAD.	CADASTRE	SUBDIVISION	FRONT	PROFONDEUR	SUPERFICIE		TERR. P. C.	TERRAIN	BÂTISSE	TOTAL				
2002 2002	69531191	20 332	750	4500	8520 8632	3,89900										
3001							4A	1	281	19800	86700	106500	T R 1			
4212 4612		MME ROGER LEPOUX (MARIE PAULE LAMBERT) 9260 AV PAPINEAU H2K 2C9						5F	CL							
1001	69531207	9250-52 AV PAPINEAU							(01)							
2002 2002	A-167449 29-3-86.	20 332	751	4500	8632 8745	3,91000										
3001							2B	1	281	19800	85100	104900	T R 1			
4212 4612		M GERARD COTE, FONCTIONNAIRE 9250A AV PAPINEAU H2K 2C9						1F	1							
5701 5702		ATT FIDUCIE DU QUEBEC 1 COMPLEXE DESJARDINS C P 34 MTL HSB 1E9														
1001	69531214	9242-44 AV PAPINEAU							(01)							
2002 2002	A-170438 27-6-86.	20 332	627	3000	8745 8820	2,63500										
3001							2B	1	281	13300	88100	101400	T R 1			
4201 4601		MME CECILE PLANTE-NEVEU 9244 AV PAPINEAU H2M 2C9						8F	1							
1001	69531221	9234-36 AV PAPINEAU							(01)							
2002 2002		20 332	628	3000	8820 8895	2,65700										
3001							2B	1	281	13500	87700	101200	T R 1			
4212 4612		M ANDRE LANGLOIS, CONTREMAITRE 9234 AV PAPINEAU H2M 2C9						1F	CL							
1001	69531228	9226-28 AV PAPINEAU							(01)							
2002 2002		20 332	629	3000	8895 8970	2,68000										
3001							2B	1	281	13600	86500	100100	T R 1			
4212 4612		M MAURICE KRERS, CONTREMAITRE 9228 AV PAPINEAU H2M 2C9						1F	1							

69531207

3FII

4201 M. Serge Dubord  
4601 9242 Papineau H2M 209

69531214

1AII

4201 Mr Louis Akk  
4601 10157 Berri H3L 2G7

3FII

4202 Mlle Hélène Larive

1AII

4202 Mrs Chasie Akk  
4602 7645 Shaughnessy #104 H2A 1K5

3FII

4203 M. Yves Larive  
4603 9250 Papineau H2M 209

3AII

4203 Miss Carmela El Sein

3FII

4204 Mlle Marie Angèle Loiselle

CERT.	EFF.	396
29/10	29/10	46.

CERT.	EFF.	4
28/11	29/11	393

REBRO



CODE	COMPTÉ	EMPLACEMENT - NOM, PROFESSION, RÉSIDENCE					CATEGORIE BÂTIMENT	SCOLAIRE		VALEUR EN DOLLARS			MUNICIPAL	REMARQUES
		DIV. CAD.	CADASTRE	SUBDIVISION	FRONT	PROFONDEUR		SUPERFICIE	TERR. P. C.	TERRAIN	BÂTISSE	TOTAL		
4213 4613	69531228	MME MAURICE KREBS (MUGUETTE M LACOSTE) 9226 AV PAPINEAU H2M 2C9					4F							
1001 2002 2002	69531235	9218-20 AV PAPINEAU 20 332 630			3000	8970 9000	2,69800	(01)						
3001								28	1	281	13700	86400	100100	T R 1
4213 4613		MME AURELIEN CHARRON (JEANNE D ARC DES JARDINS) 9218 AV PAPINEAU H2M 2C9					8F							
1001 2002 2002	69531242	9210-12 AV PAPINEAU 20 332 631			3000	9000	2,70000	(01)						
3001								28	1	281	13700	86400	100100	T R 1
4212 4612 4213 4613		M FERNAND PARE, FONCTIONNAIRE 9212 AV PAPINEAU H2M 2C9 MME FERNAND PARE (FERNANDE BRUYERE) 9212 AV PAPINEAU H2M 2C9					1F 4F							
1001 2002 2002	69531249	9202-04 AV PAPINEAU 20 332 632			IRR 5150	9000 7500	4,58600	(01)						
3001								28	1	281	23300	95300	118600	T R 1
4201 4601 4202 4602		MME ALINE SENECAI 9202 AV PAPINEAU H2M 2C9 MME PIERRETTE PARADIS 10395 D ISERVILLE H2E 2Y4					3F 3F							
7001		RUE 332-633												
1001 2002 2002	69531256	9194-96 AV PAPINEAU 20 332 634			IRR 5050	7500 9000	4,99600	(01)						
3001								28	1	281	22800	88800	111600	T R 1
4212 4612 4213 4613		M T GABRIEL POIRIER, AGENT 9194 AV PAPINEAU H2M 2C8 MME T GABRIEL POIRIER (YVETTE HUARD) 9194 AV PAPINEAU H2M 2C8					1F 4F							

VERSIO

6953 1256

LRTA

4201 M. Jean Deschênes

4601 ~~Robt. Bourgeois, H2P 259~~

9194 Papineau H2M2 C 8 F1222#5262

CERT.	EFF.
5/1/16	5/16/16
	3931

719/86

8

CODE	COMpte	EMPLACEMENT - NOM, PROFESSION, RÉSIDENCE						CATEGORIE BÂTIMENT	SCOLAIRE		VALEUR EN DOLLARS			MUNICIPAL *	REMARQUES	
		DIV. CAD	CADASTRE	SUBDIVISION	FRONT	PROFONDEUR	SUPERFICIE		TERR	P. C.	TERRAIN	BÂTISSE	TOTAL			
1001	69531263	9186-88 AV PAPINEAU						(01)								
2002	A-170750 21-7-84	20	332	635	3000	9000	2,70000									
3001								2B	1	2B1	13700	86400	100100	T R I		
4203		MME GINETTE PERRON 9186 PAPINEAU H2M 2C8						2								
4603		VERS0														
1001	69531270	9180-78 AV PAPINEAU						(01)								
2002		20	332	636	3000	9000	2,70000									
3001								2B	1	2B1	13700	88800	102500	T R I		
4202		MR MOHAN M SINGH, CLOTHING CUTTER 9178 AV PAPINEAU H2M 2C8						1A								
4602																
1001	69531277	9170-72 AV PAPINEAU						(01)								
2002		20	332	637	3000	9000	2,70000									
3001								2B	1	2B1	13700	90800	104500	T R I		
4201		M GHYSLAIN RIOUX 9172 PAPINEAU H2M 2C8						1								
4601																
4202		MME MONIQUE ALARCON 9172 AV PAPINEAU H2M 2C8						3F								
4602																
1001	69531284	9162-64 AV PAPINEAU						(01)								
2002		20	332	638	3000	9000	2,70000									
3001								2B	1	2B1	13700	86400	100100	T R I		
4212		M VIANNEY GAUTHIER, COMMISS						1F								
4612		9162 AV PAPINEAU H2M 2C8														
1001	69531291	9154-56 AV PAPINEAU						(01)								
2002		20	332	639	3000	9000	2,70000									
3001								2B	1	2B1	13700	86400	100100	T R I		
4201		M JACQUES MAILHOT, GERANT						1F								
4601		9156 AV PAPINEAU H2M 2C8														
1001	69531307	9146-44 AV PAPINEAU						(01)								
		MICROFICHE 110 D-14														

69531263

3 F.I.2

4201 melle Lisa Alicani

4601 10719 St. Michel, mel. Ross H.I.H. SHS

CERT.	EFF.	407
25/9/86	24/7/86	ge

CODE	COMPTE	EMPLACEMENT - NOM, PROFESSION, RÉSIDENCE					CATEGORIE BÂTIMENT	SCOLAIRE		VALEUR EN DOLLARS			MUNICIPAL	REMARQUES		
		DIV. CAD.	CADASTRE	SUBDIVISION	FRONT	PROFONDEUR		SUPERFICIE	TERR. P. C.	TERRAIN	BÂTISSE	TOTAL				
2002	69531307	20 332	752		4500	9000	4,05000									
3001								2B	1	2B1	20500	89500	110000	T R 1		
4201		M EYMARD PAULIN, CHAUFFEUR														
4601		9144 AV PAPINEAU H2M 2C8														
1001	69531314	9138 AV PAPINEAU						(01)								
2002		20 332	753		4500	9000	4,05000									
3001								2D	1	2B1	20500	172100	192600	T R 1		
4202		M ANGELO DE BELLIS, JOURNALIER														
4602		9138 AV PAPINEAU #2 H2M 2C8														
1001	69531321	9132-36 AV PAPINEAU						(01)								
2002		20 332	643		3000	9000	2,70000									
3001								2C	1	2B1	13700	130200	143900	T R 1		
4201		MRS MARIA BURATTI-EVANS														
4601		9134 AV PAPINEAU H2M 2C8														
4202		MRS MARIA MALLIA-SABA														
4602		9132 AV PAPINEAU H2M 2C8														
4203		MR PASQUALE PERRI														
4603		9136 AV PAPINEAU H2M 2C8														
4204		MRS HENRIETTE SABA-PERRI														
1001	69531328	9126A-30 AV PAPINEAU						(01)								
2002		20 332	644		3000	9000	2,70000									
3001								2C	1	2B1	13700	130200	143900	T R 1		
4202		MR RAFFAELE-RALPH PROVENZANO, MERCHANT														
4602		9126 AV PAPINEAU H2M 2C8														
1001	69531335	9120-24A AV PAPINEAU						(01)								
2002		20 332	645		3000	9000	2,70000									
3001								2C	1	2B1	13700	130200	143900	T R 1		
4202		M ENZO CASSETTA, JOURNALIER														
4602		9124 AV PAPINEAU H2M 2C8														
4203		MME ENZO CASSETTA (GIUSEPPINA BATTISTA)														
4603		9124 AV PAPINEAU H2M 2C8														

CODE	COMPTE	EMPLACEMENT - NOM, PROFESSION, RÉSIDENCE					CATEGORIE BÂTIMENT	SCOLAIRE		VALEUR EN DOLLARS			MUNICIPAL *	REMARQUES	
		DIV CAD	CADASTRE	SUBDIVISION	FRONT	PROFONDEUR		SUPERFICIE	TERR	P. C.	TERRAIN	BÂTISSE			TOTAL
1001	69531349	9110 AV PAPINEAU													
2002		20 332	755		IRR	9000					7,43900				
2002					8320	7500									
3001								18	261	37800	137200	175000	E16	204-12	
4212		LA CONGREGATION MISSIONNAIRE DES PERES DU SAINT ESPRIT					9F								
4612		2136 THE BOULEVARD H3Y 1R9													
5701		ATT SERVICE DE PASTORALE ET D ECHANGES SPIRITAINS													
5702		9110 AV PAPINEAU H2M 2C8													
6001		RESIDENCE DE RELIGIEUX													
7001		LEGENDE E													
7004		AV EMILE JOURNAULT													
1001	69531354	LOT AV PAPINEAU													(3) CERT. EFF. 368 8/12/86
2002		20 P332			IRR	IRR					162,114.00				
2004		20 332	P539		8000	54446					183,528.00				
2006		20 332	P737		5000	54446					400,510.00				
2009											202,510.00				
3001								68	261	790300	708350	503400	E06	204-3	
4201		VILLE DE MONTRÉAL SERVICE DE LA GESTION IMMOBILIERE					9F					569,900			
4601		507 PLACE D ARMES H2Y 2W8										628,200			
1001	69531353	LOT AV PAPINEAU													(3) CERT. EFF. 352 8/10/85 1-1/86 portée sur 69531353
2002		20 P332			IRR	IRR					286,121.00				
3001								103							
4201		VILLE DE MONTRÉAL SERVICE DE LA GESTION IMMOBILIERE					9F								
4601		507 PLACE D ARMES #300 H2Y 2W8													
1001	69531357	LOT AV PAPINEAU													(4) CERT. EFF. 353 8/10/85 1-1/86 portée au dom. public 204-3 pour aux et aux 69751000 à 69751353
2002		20 P332			IRR	IRR					345,118.00				
3001	69751000	69775000 & 69775130						68	261	2532700	2532700	1,575,900	E06		
4201	69751045	LA VILLE DE MONTRÉAL SERVICE DE LA GESTION IMMOBILIERE					9F					1,110,200			
4601		507 PLACE D ARMES #300 H2Y 2W8										1,071,600			
1001	69531358	LOT AV PAPINEAU													(5) CERT. EFF. 352 8/10/85 1-1/86 portée sur 69531358
2002		20 332	P715		25000	6247					164,76300				
2002					IRR	32250									
3001								68	261	645000		645000	E06		
4201		LA VILLE DE MONTRÉAL - SERVICE DE LA GESTION IMMOBILIERE					9F								
4601		507 PLACE D'ARMES #300 MONTRÉAL. H2Y 2W8													
1001	69531370	LOT AV PAPINEAU													(5) CERT. EFF. 356 4/1/85 1/1/86 compte annulé et porté sur 69775000 & 69775040 697751000 & 69775145 69775045 & 69775130 et portée police au domaine public par suite.

**ANNULÉ**

RÔLE D'ÉVALUATION DES IMMEUBLES POUR L'EXERCICE FINANCIER

SERVICE D'ÉVALUATION

CODE	COMPTE	EMPLACEMENT - NOM, PROFESSION, RÉSIDENCE					CATEGORIE BÂTIMENT	SCOLAIRE		VALEUR EN DOLLARS			MUNICIPAL	REMARQUES	
		DIV. CAD.	CADASTRE	SUBDIVISION	FRONT	PROFONDEUR		SUPERFICIE	TERR. P.	TERR. C.	TERRAIN	BÂTISSE			TOTAL
1001	69531353	Lot rue projetée 332-1146													
2001		20	P332		33900	3524					12,42700				
2001					35400	IRR									
2002		20	332	P737	35400	5000					17,70000				
2003		20	332	P539	35400	1476					5,22500				
2999											35,35200				
3001								7B	2B1	109,800		109,800	TVV		
4201		106507 Canada Ltée													
4601		3210 Forest Hill av., app. 101 H3V 1C7													Prov. 69531350 & 69531357
6620		Propriété sujette à la surtaxe sur terrain vague desservi													

ANNULÉ

CERT.	EFF.	352
6-10-85	1-1-86	

CERT.	EFF.	352
6-10-85	1-1-86	

annulee paxtee aux 69110000 & 0035

CODE	COMPTE	EMPLACEMENT - NOM, PROFESSION, RÉSIDENCE						CATEGORIE BÂTIMENT	SCOLAIRE		VALEUR EN DOLLARS			MUNICIPAL	REMARQUES
		DIV. CAD.	CADASTRE	SUBDIVISION	FRONT	PROFONDEUR	SUPERFICIE		TERR. P. I. C.	TERRAIN	BÂTISSE	TOTAL			
1001	69531354	LOT AV. PAPINEAU													
2002		20	P332		193.00	IRR									
					174.27	IRR					21,444.00				
3001															
4201		106507 Canada Ltée													
4601		3210 Forest Hill Av. suite 101 H3V 1C7													
6620		Propriété sujette à la surtaxe sur terrain vague desservi													
								7A		2B1	66600		66600	T VV	Provient de 69531350 CERT. 28-1-86 1-1-86 368 CERT. EFF. 12-3-86 1-1-86 373 69725432 + 69725438 69775600 + 69775600

ANNULÉ



## RÔLE D'ÉVALUATION DES IMMEUBLES POUR L'EXERCICE FINANCIER

SERVICE D'ÉVALUATION

CODE	COMPTE	EMPLACEMENT - NOM, PROFESSION, RESIDENCE					CATEGORIE BÂTIMENT	SCOLAIRE		VALEUR EN DOLLARS			MUNICIPAL	REMARQUES	
		Div. CFC	CADASTRE	SUBDIVISION	FRONT	PROFONDEUR		SUPERFICIE	TERR. P.	C.	TERRAIN	BÂTISSE			TOTAL
1001	69531358	Lot av. Christophe Colomb													
2001		20	P332		11240	IRR	48,66600								
2001					21043	40981									
2002		20	332	P736	6716	40981	27,44700								
2002					6600	42221									
2003		20	P332		64655	42221	150,00500								
2003					IRR	37609									
2004		20	332	P539	8000	5600	4,48000								
2005		20	332	P737	5000	5600	2,80000								
2006		20	P332		IRR	5600	3,83100								
2006					IRR	8600									
2999							237,22900								
3001								7B	2B1	736,600		736,600	TVV		
4201		Baie Construction Ltée					CF	2							
4601		13264 Aragon, app. 1, Pierrefonds H9A 1E4													Prov. 69531357 69563788 & 69721000
6620		Propriété sujette à la surtaxe sur terrain vague desservi													

Sold. cpte annulé  
 porté sur 69725410,  
 69721280 &  
 69721285

CERT.	EFF.	356
6-11-85	1-1-86	

CERT.	EFF.	352
8-10-85	1-1-86	

ANNULÉ

CODE	COMPTE	EMPLACEMENT - NOM, PROFESSION, RÉSIDENCE						CATEGORIE BATIMENT	SCOLAIRE		VALEUR EN DOLLARS			MUNICIPAL *	REMARQUES
		DIV. CAD.	CADASTRE	SUBDIVISION	FRONT	PROFONDEUR	SUPERFICIE		TERR. P. C.	TERRAIN	BÂTISSE	TOTAL			
2002 2002	69531370	20 332	P714		20000	32250 32260	64,51000								
3001								6B	2B1	252500		252500	E06	204-3	
4201 4601		LA VILLE DE MONTRÉAL - SERVICE DE LA GESTION IMMOBILIERE 507 PLACE D'ARMES #300 MONTRÉAL H2Y 2W8						9F							
1001	69531377	LOT AV PAPINEAU						(03)							
2002 2002		20 332	P713		20000	29760 29770	59,53000								
3001								6B	2B1	233000		233000	E06	204-3	
4201 4601		LA VILLE DE MONTRÉAL - SERVICE DE LA GESTION IMMOBILIERE 507 PLACE D'ARMES #300 MONTRÉAL H2Y 2W8						9F							
1001	69531384	LOT AV PAPINEAU						(03)							
2002 2002		20 332	P712		20000	29770 29779	59,54900								
3001								6B	2B1	233000		233000	E06	204-3	
4201 4601		LA VILLE DE MONTRÉAL - SERVICE DE LA GESTION IMMOBILIERE 507 PLACE D'ARMES #300 MONTRÉAL H2Y 2W8						9F							
1001	69531391	LOT AV PAPINEAU						(03)							
2002 2002		20 332	P711		20000	29779 29789	59,56800								
3001								6B	2B1	233000		233000	E06	204-3	
4201 4601		LA VILLE DE MONTRÉAL - SERVICE DE LA GESTION IMMOBILIERE 507 PLACE D'ARMES #300 MONTRÉAL H2Y 2W8						9F							
1001	69531407	LOT AV PAPINEAU						(03)							
2002 2002		20 332	P710		20000	29789 29799	59,58800								
3001								6B	2B1	233000		233000	E06	204-3	
4201 4601		LA VILLE DE MONTRÉAL - SERVICE DE LA GESTION IMMOBILIERE 507 PLACE D'ARMES #300 MONTRÉAL H2Y 2W8						9F							
1001	69531414	LOT AV PAPINEAU						(03)							

CODE	COMPTE	EMPLACEMENT - NOM, PROFESSION, RÉSIDENCE					CATEGORIE BÂTIMENT	SCOLAIRE		VALEUR EN DOLLARS			MUNICIPAL	REMARQUES	
		DIV. CAD.	CADASTRE	SUBDIVISION	FRONT	PROFONDEUR		SUPERFICIE	TERR.	P. C.	TERRAIN	BÂTISSE			TOTAL
2002	69531414	20 332	P709		20000	29790	59,60800								
2002						29809									
3001								6B	2B1	233000		233000	E06	204-3	
4201		LA VILLE DE MONTRÉAL - SERVICE DE LA GESTION IMMOBILIERE					9F								
4601		507 PLACE D'ARMES #300 MONTRÉAL H2Y 2W8													
1001	69531421	LOT AV PAPINEAU													
2002		20 332	P708		20000	29809	59,62800								
2002						29819									
3001								6B	2B1	233000		233000	E06	204-3	
4201		LA VILLE DE MONTRÉAL - SERVICE DE LA GESTION IMMOBILIERE					9F								
4601		507 PLACE D'ARMES #300 MONTRÉAL H2Y 2W8													
1001	69531428	LOT AV PAPINEAU													
2002		20 332	P707		20000	29819	59,64800								
2002						29829									
3001								6B	2B1	233000		233000	E06	204-3	
4201		LA VILLE DE MONTRÉAL - SERVICE DE LA GESTION IMMOBILIERE					9F								
4601		507 PLACE D'ARMES #300 MONTRÉAL H2Y 2W8													
1001	69531435	LOT AV PAPINEAU													
2002		20 332	P706		20000	29829	59,66700								
2002						29838									
3001								6B	2B1	233000		233000	E06	204-3	
4201		LA VILLE DE MONTRÉAL - SERVICE DE LA GESTION IMMOBILIERE					9F								
4601		507 PLACE D'ARMES #300 MONTRÉAL H2Y 2W8													
1001	69531442	LOT AV PAPINEAU													
2002		20 332	P705		20000	29838	59,68600								
2002						29848									
3001								6B	2B1	233000		233000	E06	204-3	
4201		LA VILLE DE MONTRÉAL - SERVICE DE LA GESTION IMMOBILIERE					9F								
4601		507 PLACE D'ARMES #300 MONTRÉAL H2Y 2W8													
1001	69531449	LOT AV PAPINEAU													

CODE	COMPTES	EMPLACEMENT - NOM, PROFESSION, RÉSIDENCE						CATEGORIE BATIMENT	SCOLAIRE	VALEUR EN DOLLARS			MUNICIPAL	REMARQUES	
		DIV CAD	CADASTRE	SUBDIVISION	FRONT	PROFONDEUR	SUPERFICIE			TERR. P/C	TERRAIN	BÂTISSE			TOTAL
2002 2002	69531449	20 332	P704		20000	29898 29858	59,70600								
3001								68	ZB1	233000		233000	E06	204-3	
4201 4601		LA VILLE DE MONTRÉAL - SERVICE DE LA GESTION IMMOBILIERE 507 PLACE D'ARMES #300 MONTRÉAL H2Y 2W8						9F							
1001	69531456	LOT AV PAPINEAU						(03)							
2002 2002		20 332	P703		20000	29858 29868	59,72600								
3001								68	ZB1	233000		233000	E06	204-3	
4201 4601		LA VILLE DE MONTRÉAL - SERVICE DE LA GESTION IMMOBILIERE 507 PLACE D'ARMES #300 MONTRÉAL H2Y 2W8						9F							
1001	69531463	LOT AV PAPINEAU						(03)							
2002 2002		20 332	P702		20000	29868 29878	59,74600								
3001								68	ZB1	233000		233000	E06	204-3	
4201 4601		LA VILLE DE MONTRÉAL - SERVICE DE LA GESTION IMMOBILIERE 507 PLACE D'ARMES #300 MONTRÉAL H2Y 2W8						9F							
1001	69531470	LOT AV PAPINEAU						(03)							
2002 2002		20 332	P701		20000	29878 29887	59,76500								
3001								68	ZB1	233000		233000	E06	204-3	
4201 4601		LA VILLE DE MONTRÉAL - SERVICE DE LA GESTION IMMOBILIERE 507 PLACE D'ARMES #300 MONTRÉAL H2Y 2W8						9F							
1001	69531477	LOT AV PAPINEAU						(03)							
2002 2002		20 332	P700		20000	29887 29897	59,78400								
3001								68	ZB1	233000		233000	E06	204-3	
4201 4601		LA VILLE DE MONTRÉAL - SERVICE DE LA GESTION IMMOBILIERE 507 PLACE D'ARMES #300 MONTRÉAL H2Y 2W8						9F							
1001	69531484	LOT AV PAPINEAU						(03)							

CODE	COMPTE	EMPLACEMENT - NOM, PROFESSION, RESIDENCE					CATEGORIE BATIMENT	SCOLAIRE		VALEUR EN DOLLARS			MUNICIPAL	REMARQUES	
		DIV CAD	CADASTRE	SUBDIVISION	FRONT	PROFONDEUR		SUPERFICIE	TERR	P. I. C.	TERRAIN	BATISSE			TOTAL
2002 2002	69531484	20 332	P699		20000	29897 29907	59,80400								
3001								68	281	233000		233000	E06	204-3	
4201 4601		LA VILLE DE MONTRÉAL - SERVICE DE LA GESTION IMMOBILIERE 507 PLACE D'ARMES #300 MONTRÉAL H2Y 2W8					9F								
1001	69531491	LOT AV PAPINEAU						(03)							
2002 2002		20 332	P698		20000	29907 29917	59,82400								
3001								68	281	233000		233000	E06	204-3	
4201 4601		LA VILLE DE MONTRÉAL - SERVICE DE LA GESTION IMMOBILIERE 507 PLACE D'ARMES #300 MONTRÉAL H2Y 2W8					9F								
1001	69531495	LOT AV PAPINEAU						(03)							
2002 2002		20 332	P697		20000	29917 29927	59,84400								
3001								68	281	233000		233000	E06	204-3	
4201 4601		LA VILLE DE MONTRÉAL - SERVICE DE LA GESTION IMMOBILIERE 507 PLACE D'ARMES #300 MONTRÉAL H2Y 2W8					9F								
1001	69531505	LOT AV PAPINEAU						(03)							
2002 2002		20 332	P696		20000	29927 29936	59,86300								
3001								68	281	233000		233000	E06	204-3	
4201 4601		LA VILLE DE MONTRÉAL - SERVICE DE LA GESTION IMMOBILIERE 507 PLACE D'ARMES #300 MONTRÉAL H2Y 2W8					9F								
1001	69531510	LOT AV PAPINEAU						(03)							
2002 2002		20 332	P695		20000	29936 29946	59,88200								
3001								68	281	233000		233000	E06	204-3	
4201 4601		LA VILLE DE MONTRÉAL - SERVICE DE LA GESTION IMMOBILIERE 507 PLACE D'ARMES #300 MONTRÉAL H2Y 2W8					9F								
1001	69531515	LOT AV PAPINEAU						(03)							

CODE	COMPTÉ	EMPLACEMENT - NOM, PROFESSION, RÉSIDENCE						CATEGORIE BATIMENT	SCOLAIRE		VALEUR EN DOLLARS			MUNICIPAL	REMARQUES
		DIV. CAD.	CADASTRE	SUBDIVISION	FRONT	PROFONDEUR	SUPERFICIE		TERR.	P. C.	TERRAIN	BATISSE	TOTAL		
2002 2002	69531515	20 332	P694		20000	29946 29956	59,90200								
3001								68	281	233000		233000	E06	204-3	
4201 4601		LA VILLE DE MONTRÉAL - SERVICE DE LA GESTION IMMOBILIERE 507 PLACE D'ARMES #300 MONTRÉAL H2Y 2W8						9F							
1001	69531520	LOT PAPINEAU						(03)							
2002 2002		20 332	693		20000	32956 32966	65,92200								
3001								68	281	258000		258000	E06	204-3	
4201 4601		LA VILLE DE MONTRÉAL - SERVICE DE LA GESTION IMMOBILIERE 507 PLACE D'ARMES #300 MONTRÉAL H2Y 2W8						9F							
1001	69531526	LOT PAPINEAU						(03)							
2002 2002		20 332	692		20000	32966 32976	65,94200								
3001								68	281	258000		258000	E06	204-3	
4201 4601		LA VILLE DE MONTRÉAL - SERVICE DE LA GESTION IMMOBILIERE 507 PLACE D'ARMES #300 MONTRÉAL H2Y 2W8						9F							
1001	69531532	LOT PAPINEAU						(03)							
2002 2002		20 332	691		20000	32976 32986	65,96200								
3001								68	281	258000		258000	E06	204-3	
4201 4601		LA VILLE DE MONTRÉAL - SERVICE DE LA GESTION IMMOBILIERE 507 PLACE D'ARMES #300 MONTRÉAL H2Y 2W8						9F							
1001	69531538	LOT PAPINEAU						(03)							
2002 2002		20 332	690		20000	32986 32995	65,98100								
3001								68	281	258000		258000	E06	204-3	
4201 4601		LA VILLE DE MONTRÉAL - SERVICE DE LA GESTION IMMOBILIERE 507 PLACE D'ARMES #300 MONTRÉAL H2Y 2W8						9F							
1001	69531544	LOT PAPINEAU						(03)							
		MICROFICHE 110 K-14													

CODE	COMPTE	EMPLACEMENT - NOM, PROFESSION, RÉSIDENCE						CATEGORIE BÂTIMENT	SCOLAIRE		VALEUR EN DOLLARS			MUNICIPAL *	REMARQUES
		DIV CAD	CADASTRE	SUBDIVISION	FRONT	PROFONDEUR	SUPERFICIE		TERR P. C.	TERRAIN	BÂTISSE	TOTAL			
2002 2002	69531544	20 332	689		20000	32995 33005	66,00000								
3001								6B	2B1	258000		258000	E06	204-3	
4201 4601		LA VILLE DE MONTREAL - SERVICE DE LA GESTION IMMOBILIERE 507 PLACE D'ARMES #300 MONTREAL H2Y 2W8						9F							
1001	69531550	LOT PAPINEAU						(03)							
2002 2002		20 332	688		20000	33005 33015	66,02000								
3001								6B	2B1	258000		258000	E06	204-3	
4201 4601		LA VILLE DE MONTREAL - SERVICE DE LA GESTION IMMOBILIERE 507 PLACE D'ARMES #300 MONTREAL H2Y 2W8						9F							
1001	69531555	LOT PAPINEAU						(03)							
2002 2002 2003 2003 2999		20 332	P687		19624 20388	33015 33008	65,71900								
2003 2999		20 332	P687		1600 5310	33008 IRR	13,36300								
2999							79,06200								
3001								6B	2B1	310000		310000	E06	204-3	
4201 4601		LA VILLE DE MONTREAL - SERVICE DE LA GESTION IMMOBILIERE 507 PLACE D'ARMES #300 MONTREAL H2Y 2W8						9F							
1001	69531558	LOT AV PAPINEAU						(03)							
2002 2002		20 P332			110,00 245,00 24000	330,00 IRR 37860	87,578,00 94,31600								
3001								6B	2B1	108000 349000		108000 349000	E06	204-3	
4201 4601		LA VILLE DE MONTREAL - SERVICE DE LA GESTION IMMOBILIERE 507 PLACE D'ARMES #300 MONTREAL H2Y 2W8						9F							
1001	69531561	9411 AV PAPINEAU						(17)							
2002 20024 20024		20 P332 20 186		321	135,00 37226	330,00 34021	59,772,00 136,34900								
20024					43109	IRR									
3001		VERSUS													
4201 4601		LE RELAIS CHEVROLET LTEE 529 JARRY E H2P 1V4						CF							
7001		AV CHARLAND													
		MICROFICHE 110 L-14													

69531501

CFDI

4201 Balan Chevrolet Oldsmobile etc

4601 9411 or Popinku, Ham 265

1986 11186 334

1986



CODE	COMPTÉ	EMPLACEMENT - NOM, PROFESSION, RÉSIDENCE						CATEGORIE BÂTIMENT	SCOLAIRE			VALEUR EN DOLLARS			MUNICIPAL	REMARQUES		
		DIV. CAD.	CADASTRE	SUBDIVISION	FRONT	PROFONDEUR	SUPERFICIE		P.	C.	TERR.	BÂTISSE	TOTAL					
1001	69531567	9505-15 AVE PAPINEAU						(17)										
2002		20 186	285		2160	8520	3,89500											
2002					5740	IRR												
2004		20 186	286		5740	5010	2,95800											
2004					6090	5010												
2999							6,85300											
3001								48	1	2B1	35900	225000	260900	T C 1				
4203		M GIUSEPPE TIZZONI						IF										
4603		1827 AV CHARLAND H1Z 1A1																
7001		VOIES DU C N R																
1001	69531573	9607-25 AV PAPINEAU						(19)										
2002		20 186	289		12760	37500	47,58600											
2002					12750	37320												
3001								43	1	2B1	152900	2061100	2214000	T C 1				
4204		SUCCESSION CORINNE PILON LAFLEUR						OF6										
5701		ATT FLORA CONSTRUCTION LTEE																
5702		3600 BARCLAY AV #245 H3S 1K5																
7001		P186 VOIR 69578181																
1001	69531576	9777 AV PAPINEAU						(19)										
2002		20 186	320		11700	23200	50,50900											
2002					30700	13200												
3001								48	2	2B1	211500	387700	599200	T C 1				
4201		LES RESTAURANTS MCDONALD DU CANADA LTEE						CF										
4601		<del>26 EGLINTON AV O TORONTO ONTARIO M4R 2C6</del> Mc DONALD'S Place, Toronto, Ont. H3C 3L4 F1222 (17-4-86) V2 5270																
1001	69531578	9797 AV PAPINEAU						(19)										
2002		20 186	305		5000	10014	5,00700											
2004		20 186	275		10130	10000	10,81500											
2004					10000	11630												
2999							15,82200											
3001								46	1	2B1	71400	130400	201800	T C 1				
4204		SUCCESSION SUCC LEONARD LAFLEUR						OF6										
5701		ATT RENE LAFLEUR																
5702		3600 BARCLAY AV #245 H3S 1K5																
7001		SAUVE E																
		MICROFICHE 110 M-14																

CODE	COMPTE	EMPLACEMENT - NOM, PROFESSION, RESIDENCE					CATEGORIE BÂTIMENT	SCOLAIRE		VALEUR EN DOLLARS			MUNICIPAL	REMARQUES	
		DIV. CAD.	CADASTRE	SUBDIVISION	FRONT	PROFONDEUR		SUPERFICIE	TERR. P. C.	TERRAIN	BÂTISSE	TOTAL			
1001	69531579	PTIE 10055 AV PAPINEAU													
2001		20 186	P277	IRR	IRR	8,96000									
3001		<i>Centre financier de Montréal</i>													
4201		<del>CENTRE DE L'ÉPANOUISSEMENT DE L'ETRE LE LOTUS INC</del>					CF								
4801		10055 PAPINEAU	H2B 179												
6530		OCCUPANT DE LA C E C H													
1001	69531580	9845 PTIE 10055 AV PAPINEAU													
2002		20 186	P277	IRR	21609	162,20600									
2002				80333	21610										
2004		20 186	250	80333	6685	53,03400									
2004				80376	6692										
2006		20 186	276	80376	9310	74,46400									
2006				80459	9460										
2999						289,70400									
3001							1B	ZB1	1164600	11262400	12427000	E17	204-13		
4211		LA COMMISSION DES ECOLES CATHOLIQUES DE MTL					9F								
4611		3737 SHERBROOKE E HIX 3B3													
6001		ECOLE ST PIUS X COMPREHENSIVE													
6002		RESIDENCE DES RELIGIEUX ET RELIGIEUSES													
7001		SAURIOL													
7002		DEBUT DE GARNIER													
7003		SAURIOL													
7004		FRANCHEVILLE													
1001	69531581	9811-15 GARNIER					(15)								
2002		20 204	155	5069	10792	5,60500									
2002				5000	11627										
3001							2C	1 ZB1	24400	147200	171600	T R 1			
4202		MME ANTONINA CAPUTO					3F								
4602		9811 GARNIER H2C 3H3													
4203		M PASQUALE CAPUTO					1F								
4603		9811 GARNIER H2C 3H3													
7001		SAUVE E													
7003		TRAVERSEZ													
7005		SAUVE E													
7006		FRANCHEVILLE													
7007		PL GUILLAUME CHAMON													
1001	69531583	10070 GARNIER					(15)								

CODE	COMPTÉ	EMPLACEMENT - NOM, PROFESSION, RÉSIDENCE						CATEGORIE BÂTIMENT	SCOLAIRE		VALEUR EN DOLLARS			MUNICIPAL	REMARQUES
		DIV. CAD.	CADASTRE	SUBDIVISION	FRONT	PROFONDEUR	SUPERFICIE		TERR. P.C.	TERRAIN	BÂTISSE	TOTAL			
2002 2002	69531583	20 213	102-2	5662 5585	6350 7315	3,81600									
3001							2A	1	2B1	14900	63000	77900	T R 1		
4204 4604		MR TOSHIKARU HARUTA, SHIPPER 10070 GARNIER H2C 3B7					IA								
1001	69531586	10080 GARNIER					(15)								
2002 2002		20 213	102-1	5662 5585	7315 8280	4,35500									
3001							2A	1	2B1	17000	65000	82800	T R 1		
4204 4604		M LOUIS CARLI, MANUFACTURIER 10080 GARNIER H2C 3B7					IF								
7001 7002 7003		SAURIOL DEBUT DE FRANCIS SAURIOL													
1001	69531596	10075 FRANCIS					(15)								
2002 2002 2004 2004 2999		20 217	746	2500	9700 9350	2,38500									
2004 2004 2999		20 217	747	2500	10080 9700	2,47100									
3001							2A	1	2B1	19000	27300	46300	T R 1		
4204 4604		MME GUY DE MONTIGNY (ROLANDE PELLETIER) 10075 FRANCIS H2C 2Z4					SF								
1001	69531600	10055 FRANCIS					(15)								
2002 2002 2004 2004 2999		20 217	745	3000	9350 8920	2,73800									
2004 2004 2999		20 217	744	3000	8920 8411	2,66100									
3001							2A	1	2B1	21100 21700	45600 33800	66700 54700	T R 1		
4212 4612		M JEAN MARIE GADOURY, TECHNICIEN 10055 FRANCIS H2C 2Z4					IF								
1001	69531800	10035-37 FRANCIS					(15)								
2002 2002		20 217	743	3500	8411 7911	2,88400									

CODE	COMPTE	EMPLACEMENT - NOM, PROFESSION, RÉSIDENCE						CATEGORIE BÂTIMENT	SCOLAIRE		VALEUR EN DOLLARS			MUNICIPAL *	REMARQUES
		DIV. CAD	CADASTRE	SUBDIVISION	FRONT	PROFONDEUR	SUPERFICIE		TERR. P. C.	TERRAIN	BÂTISSE	TOTAL			
3301	69531800							2A	1	ZB1	11300	33900	45200	T R 1	
4204		M ADRIEN RAYMOND, JOURNALIER						IF							
4604		10035 FRANCIS H2C 224													
1001	69531900	10025 FRANCIS						(15)							
2002		20	217	P742	3455	7992	2,65500								
2002					3400	7492									
2004		20	213	P110	3475	8500	2,92000								
2999							5,57500								
3001								2A	1	ZB1	15700	45500	61200	T R 1	
4201		M DONATO GIRARDI						IF							
4601		10025 FRANCIS H2C 224													
4202		MME PALMINA COMBATTI						ZF							
1001	69532025	10015 FRANCIS						(15)							
2002		20	217	P742	045	7492	5400								
2002					100										
2004		20	217	P741	3062	7492	2,20900								
2004					3011	7058									
2006		20	213	P111	160	8577	13600								
2006		20	213	P110	3015	8577	2,57300								
2008					3052										
2999							4,97200								
3001								2A	1	ZB1	14300	44400	58700	T R 1	
4203		M FERDINANDO NICOLO						IF							
4603		10015 FRANCIS H2C 224													
1001	69532125	9987 FRANCIS													
2002		20	217	740	4000	6917	2,65300								
2002						6350									
2004		20	217	P741	938	7058	67200								
2004					989	6917									
2006		20	217	P739	1000	6350	62800								
2006						6210									
2008		20	213	P111	6228	8577	5,27900								
2008					6202										
2999							9,23200								
3001								1B		ZB1	29700	44600	74300	E16-204-12	
4202		L INSTITUT DES FRERES DE SAINT GABRIEL AU CANADA						CF							
4602		1601 BL GOUIN E H2C 1C2													
1001	69532200	9955 FRANCIS						(15)							

CODE	COMPTE	EMPLACEMENT - NOM, PROFESSION, RÉSIDENCE						CATEGORIE BÂTIMENT	SCOLAIRE		VALEUR EN DOLLARS			MUNICIPAL *	REMARQUES	
		DIV CAD	CADASTRE	SUBDIVISION	FRONT	PROFONDEUR	SUPERFICIE		TERR	P. C.	TERRAIN	BÂTISSÉ	TOTAL			
2002	69532205	20	217	P738	500	5650	28100									
2002						5578										
2004		20	217	P739	4000	6210	2,37200									
2004						5650										
2006		20	213	P111	4544	8577	3,89700									
2999							6,55000									
3001								2A	1	281	19900	55400	75300	T R 1		
4201		MME HENRI LACHAPELLE (MARGUERITE MAURI)						BF								
4601		9955 FRANCIS H2C 224														
1001	69532306	9935 FRANCIS						(15)								
2002		20	217	738-1	4500	5578	2,36300									
2002						4925										
2004		20	213	327	4535	8577	3,48900									
2004					3002	IRF										
2999							5,85200									
3001								2A	1	281	18300	64200	82500	T R 1		
4201		M ROGER LAMONTAGNE, GERANT						IF								
4601		9935 FRANCIS H2C 224														
1001	69532406	9909 FRANCIS						(15)								
2002		20	217	737	9400	4920	4,00700									
2002						3600										
2004		20	213	131-2	9415	000	64100									
2004					9289	1380										
2999							4,64800									
3001								2A	1	281	18100	49900	68000	T R 1		
4201		M DENIS GRAVEL, MEDECIN						IF								
4601		9909 FRANCIS H2C 224														
7001		FRANCHEVILLE														
7002		TRAVERSEZ COTE O														
7003		FRANCHEVILLE														
1001	69532706	9930 FRANCIS						(15)								
2002		20	217	666	2500	9100	2,27500									
3001								2A	1	281	8900	58200	67100	T R 1		
4201		MME JEANNINE LAUZON-GAGNON						S								
4601		9930 FRANCIS H2C 225														
1001	69532800	9956 FRANCIS						(15)								

CODE	COMPTÉ	EMPLACEMENT - NOM, PROFESSION, RÉSIDENCE					CATEGORIE BÂTIMENT	SCOLAIRE		VALEUR EN DOLLARS			MUNICIPAL	REMARQUES	
		DIV. CAD.	CADASTRE	SUBDIVISION	FRONT	PROFONDEUR		SUPERFICIE	TERR. P. C.	TERRAIN	BÂTISSE	TOTAL			
2002	69532800	20 217	665		2500	9100	2,27500								
3001								2A	1	281	8900	49500	58400	T R I	
4201		M JEAN LOUIS AUMAIS, SOUDEUR					IF								
4601		9956 FRANCIS H2C 2Z5													
1001	69532850	9958 FRANCIS					(15)								
2002		20 217	664		2500	9100	2,27500								
3001								2A	1	281	8900	56200	67100	T R I	
4201		M JEAN VAILLANCOURT					IF								
4601		9958 FRANCIS H2C 2Z5													
4202		MME JEAN VAILLANCOURT (LAURENCE TESSIER)					2F								
4602		9958 FRANCIS H2C 2Z5													
1001	69533000	9960 FRANCIS					(15)								
2002		20 217	661		2500	9100	2,27500								
2004		20 217	663		2500	9100	2,27500								
2006		20 217	662		2500	9100	2,27500								
2999							6,82500								
3001								2A	1	281	26700	60900	87600	T R I	
4204		M JACQUES LALONDE, VENDEUR					IF								
4604		9960 FRANCIS H2C 2Z5													
1001	69533300	9980 FRANCIS					(15)								
2002		20 217	660		2500	9100	2,27500								
2004		20 217	659		2500	9100	2,27500								
2999							4,55000								
3001								2A	1	281	17800	46200	64000	T R I	
4204		M PAUL LAVALLEE, INGENIEUR					IF								
4604		9980 FRANCIS H2C 2Z5													
1001	69533500	10000 FRANCIS					(15)								
2002		20 217	657		2500	9100	2,27500								
2004		20 217	658		2500	9100	2,27500								
2999							4,55000								
3001								2A	1	281	17800	42100	59900	T R I	

SERVICE D'ÉVALUATION

CODE	COMPTE	EMPLACEMENT - NOM, PROFESSION, RÉSIDENCE						C	C	C	C	C	C	C	C	C	C	C	REMARQUES
		DIV. CAD.	CADASTRE	SUBDIVISION	FRONT	PROFONDEUR	SUPERFICIE												
4201 4601	69533500	MME NOEL DRAPEAU (REJANE CARON)						SF											
		10000 FRANCIS H2C 225																	
1001	69533700	10020 FRANCIS																	
2002		20 217 656		2500	9100	2,27500													
2004		20 217 656		2500	9100	2,27500													
2999						4,55000													
3001									2A	1 2B1	17800	92800	60600					T R 1	
4201 4601		M MICHEL COSTE						I											
		10020 FRANCIS H2C 225																	
1001	69533900	10040 FRANCIS																	
2002		20 217 653		2500	9100	2,27500													
2004		20 217 654		2500	9100	2,27500													
2999						4,55000													
3001									2A	1 2B1	17800	55000	72800					T R 1	
4201 4601		M JOCELYN CASTONGUAY						IF											
		10040 FRANCIS H2C 225																	
7001		RUELLE																	
7002		SAURIOL																	
7003		DEBUT DE CUROTTE AV																	
7004		SAURIOL																	
7005		RUELLE																	
1001	69534100	10035 AVE CUROTTE																	
2002		20 217 637		2500	9100	2,27500													
2004		20 217 636		2500	9100	2,27500													
2999						4,55000													
3001									2A	1 2B1	17800	46200	64000					T R 1	
4204 4604		M PAUL DARGIS, MECANICIEN						IF											
		10035 AV CUROTTE H2C 2Y4																	
1001	69534300	10013-09 AV CUROTTE																	
2002		20 217 955		4500	9100	4,09500													
3001									2C	1 2B1	16000	38300	54300					T R 1	
4204 4604		M ERILE DUMAS, CHAUFFEUR						IF											
		10001 AV CUROTTE H2C 2Y4																	
		MICROFICHE 110 D-15																	

CODE	COMPTE	EMPLACEMENT - NOM, PROFESSION, RÉSIDENCE						CATEGORIE BÂTIMENT	SCOLAIRE		VALEUR EN DOLLARS			MUNICIPAL	REMARQUES
		ENV. CAD.	CADASTRE	SUBDIVISION	FRONT	PROFONDEUR	SUPERFICIE		TERR. P. C.	TERRAIN	BÂTISSE	TOTAL			
1001	69534400	10001 AV CUROTTE						(15)							
2002		20 217	956		3000	9100									
3001								2A	1 201	10700	57500	68200	T R 1		
4204		M EMILE DUMAS, CHAUFFEUR						IF							
4604		10001 AV CUROTTE H2C 2Y4													
1001	69534500	9985 AVE CUROTTE						(15)							
2002		20 217	641		2500	9100									
2004		20 217	642		2500	9100									
2999												4,55000			
3001								2A	1 201	17800	39100	56900	T R 1		
4201		M LLE HENRYKA DERDA						3F							
4601		9985 AV CUROTTE H2C 2Y4													
1001	69534700	9975 AVE CUROTTE						(15)							
2002		20 217	644		2500	9100									
2004		20 217	643		2500	9100									
2999												4,55000			
3001								2A	1 201	17800	34500	52300	T R 1		
4211		M UBALD MILLETTE, INGENIEUR						IF							
4611		9975 AV CUROTTE H2C 2Y4													
4212		MME UBALD MILLETTE (ALINE BERNIER)						4F							
4612		9975 AV CUROTTE H2C 2Y4													
1001	69534900	9965 AVE CUROTTE						(15)							
2002		20 217	645		2500	9100									
2004		20 217	646		2500	9100									
2999												4,55000			
3001								2A	1 201	17800	42200	60000	T R 1		
4201		M YVON SEVIGNY, MECANICIEN						1F							
4601		9965 AV CUROTTE H2C 2Y4													
1001	69535200	9961-59 AVE CUROTTE						(15)							
2002		20 217	648		2500	9100									
2004		20 217	647		2500	9100									
2999												4,55000			
3001								2B	1 201	17800	41900	59700	T R 1		



CODE	COMPTÉ	EMPLACEMENT - NOM, PROFESSION, RÉSIDENCE						CATEGORIE BÂTIMENT	SCOLAIRE		VALEUR EN DOLLARS			MUNICIPAL *	REMARQUES
		DIV. CAD.	CADASTRE	SUBDIVISION	FRONT	PROFONDEUR	SUPERFICIE		TERR. P.C.	TERRAIN	BÂTISSE	TOTAL			
4201 4601	69535200	M L MICHEL ARCHAMBAULT, ESTIMATEUR 9959 AV CUROTTE H2C 2Y4						IF							
1001	69535300	9955 AVE CUROTTE						(15)							
2002 2004 2999	A-159465 10-2-86.	20 217 649		2500	9100	2,27500									
3001	A-159538 11-2-86.	VERSU MME FLORA PIZZI 9955 AV CUROTTE H2C 2Y4						2A	1	281	8900	19100	28000	T R 1	
4201 4601								3F							
1001	69535450	9947 AV CUROTTE						(15)							
2002 2304 2999		20 217 650 20 217 651		2500 2500	9100 9100	2,27500 2,27500									
3001								2A	1	281	17800	88600	106400	T R 1	
4203 4603		M STEPHANE GIONET, CONTROLEUR 9947 AV CUROTTE H2C 2Y4						IF							
7001		FRANCHEVILLE													
1001	69535600	9855 AV CUROTTE						(15)							
2002 2004 2999		20 217 670 20 217 671		2700 2700	10000 10000	2,70000 2,70000									
3001								2A	1	281	21100	67200	88300	T R 1	
4201 4601		M EUGENE GIDARO 9855 AV CUROTTE H2C 2Y2						IF							
4202 4602		MME EUGENE GIDARO (GIANE GAUTHIER) 9855 AV CUROTTE H2C 2Y2						2F							
1001	69535800	9835 AVE CUROTTE						(15)							
2002 2004 2999		20 217 672 20 217 673		2600 2700	10000 10000	2,60000 2,70000									
3001								2A	1	281	20700	73500	94200	T R 1	
4201 4601		M PAUL GIRARD 408 9835 AV CUROTTE H2C 2Y2						IF							
4202 4602		MME PAUL GIRARD (MARGUERITE OUIMET 608) 9835 AV CUROTTE H2C 2Y2						2F							

69535300

1FI1

4201 H. Albino Cavallini

4601 9955 av Curatle H2C 244

ANNULÉ

CERT.	EFF.
14/06/1980	10/06/80
375	

69535200

2FI1

4201 Mme Flora Biggi

4601 9955 av Curatle H2C 244

CERT.	EFF.
27/3/87	10/2/86

AEIS 20

CODE	COMpte	EMPLACEMENT - NOM, PROFESSION, RÉSIDENCE						CATEGORIE BÂTIMENT	SCOLAIRE		VALEUR EN DOLLARS			MUNICIPAL #	REMARQUES
		DIV. CAD.	CADASTRE	SUBDIVISION	FRONT	PROFONDEUR	SUPERFICIE		TERR.	P. C.	TERRAIN	BÂTISSE	TOTAL		
1201	69536000	9815 AVE CUROTTE						(15)							
2002		20 217	674		2700	10000						2,70000			
2004		20 217	675		2700	10000						2,70000			
2999												5,40000			
3001								2A	1	2B1	21100	43000	64100	T R 1	
4201		M RICHARD VEILLETTE						IF							
4601		9815 AV CUROTTE H2C 2Y2													
4202		Mlle DANIELLE VEILLETTE						IF							
4203		M VICTOR L HEUREUX						IF							
1001	69536200	9805 AVE CUROTTE						(15)							
2002		20 217	676		2700	10000						2,70000			
2004		20 217	677		2700	10000						2,70000			
2999												5,40000			
3001								2A	1	2B1	21100	49000	70100	T R 1	
4201		M PIERRE GAK						IF							
4601		9805 CUROTTE H2C 2Y2													
4202		MME GABRIELLE MANCINI-GAK						ZF							
7001		SAUVE													
1001	69536600	9795 AVE CUROTTE						(03)							
2002		20 217	681		2500	10000						2,50000			
3001								2D	1	2B1	9000	63700	72700	T R 1	
4211		M GINO BIELANSKI, DIRECTEUR ART						IF							
4611		10792 AV D AUTEUIL H3L 2K8													
1001	69536700	9791 AVE CUROTTE						(03)							
2002		20 217	682		2500	10000						2,50000			
3001								2D	1	2B1	9000	63700	72700	T R 1	
4211		M GINO BIELANSKI, DIRECTEUR ART						IF							
4611		10792 AV D AUTEUIL H3L 2K8													
1001	69536800	9785 AV CUROTTE						(03)							
2002		20 217	683		2500	10000						2,50000			
2104		20 217	684		2500	10000						2,50000			
2999												5,00000			
3001								2A	1	2B1	18000	55100	73100	T R 1	
		MICROFICHE 110 G-15													

6953.6000

3PTL

4201. Mme Michele Masse

4601 9305 Laurier, H2C 2V2

CERT.	EFF.	7
38/1/74	2/1/76	393

CODE	COMPTE	EMPLACEMENT - NOM, PROFESSION, RÉSIDENCE					CATEGORIE BÂTIMENT	SCOLAIRE		VALEUR EN DOLLARS			MUNICIPAL *	REMARQUES
		DIV. CAD.	CADASTRE	SUBDIVISION	FRONT	PROFONDEUR		SUPERFICIE	TERR. P.C.	TERRAIN	BÂTISSE	TOTAL		
4201 4601 4202	69536800	M DENIS MARTIN 9785 AV Curotte H2C 2Y1 MME MARIE ROBILLARD					IF ZF							
1001	69537000	9777 AV Curotte					(03)							
2002 2004 2004 2999			20 217	685	2500	10000					2,50000			
			20 217	686	2500	10000					2,50000			
					IRR						5,00000			
3501								2A	1 2B1	16000	50700	66700	T R I	
4201 4601 4202 4203		M ANDRE LOUIS GRANGER 9777 Curotte H2C 2Y1 Mlle CLAIRE ST PIERRE Mlle THERESE ST PIERRE					IF 3F 3F							
1001	69537050	LOT AV Curotte					(03)							
2002			20 217	P954	2021	10000					2,02100			
3501								7A	2 2B1	7300		7300	TVV	
4201 4601		CONDOMINIUMS D IBERVILLE INC 1 PL VILLE MARIE #2707 H3B 4G4					OF							
6620		PROPRIETE SUJETTE A SURTAXE SUR TERRAIN VAGUE DESSERVI												
7001		LOUIS ALPHONSE VENNE												
1001	69537200	9755 AV Curotte					(03)							
2001 2401			20 217	958	3700	10000					3,72200			
						10040								
3501								2A	1 2B1	13400	67000	80400	T R	
4203 4603		M ALAIN BERNIER 9755 AV Curotte H2C 2Y1					IF							
1001	69537400	9751 AV Curotte					(03)							
2001 2301			20 217	959	2165	10040					2,17800			
						10060								
3501								2A	1 2B1	7800	64200	72000	T R	
4203 4603		M ROBERT AUBIN 9751 AV Curotte H2C 2Y1					IF							

CODE	COMPTÉ	EMPLACEMENT - NOM, PROFESSION, RÉSIDENCE						CATEGORIE BÂTIMENT	SCOLAIRE		VALEUR EN DOLLARS			MUNICIPAL	REMARQUES
		DIV. CAD.	CADASTRE	SUBDIVISION	FRONT	PROFONDEUR	SUPERFICIE		TERR.	P. C.	TERRAIN	BÂTISSE	TOTAL		
4205 4605	69537400	MME GISELE ST-GERMAIN 9751 AV Curotte H2C 2Y1						2F							
1001	69537600	9747 AV Curotte						(03)							
2001 2001		20 217 960			2165	10080 10080									
3001								2A	1	ZB1	7900	64700	72600	T R	
4203 4603		MME DIANE BRIEN 9747 AV Curotte H2C 2Y1						2F							
4205 4605		MME LOUISE LAFANTASIE 9747 AV Curotte H2C 2Y1						2F							
1001	69537800	9743 AV Curotte						(03)							
2001 2001		20 217 961			2165	10080 10100									
3001								2A	1	ZB1	7800	63500	71300	T R	
4203 4603		M RICHARD ARCHAMBAULT 9743 AV Curotte H2C 2Y1						1F							
4205 4605		MME LINE RONCO 9743 AV Curotte H2C 2Y1						2F							
1001	69538000	9739 AV Curotte						(03)							
2001 2001		20 217 962			2870	10100 10140									
3001								2A	1	ZB1	10400	67000	77400	T R	
4203 4603		M MARCEL GRATTON 9739 AV Curotte H2C 2Y1						1F							
4205 4605		MME JOANE DESFOSSES 9739 AV Curotte H2C 2Y1						2F							
1001	69538200	9729 AV Curotte						(03)							
2001 2001		20 217 963			2870	10140 10170									
3001								2A	1	ZB1	10400	67000	77400	T R	
4203 4603		MME NORMA DESMARAIS 9729 AV Curotte H2C 3J2						2F							
1001	69538400	9725 AV Curotte						(03)							
		MICROFICHE 110 I-15													

69538000

1EE1

4201 M. Robert Rioux

4601 9739 Ave. Paré H2L 3J2  
P12273637M 5/19/80  
2EE1

4207 Mme Francine Lapointe

CERT.	EFF.	388
7/7/80	1/5/80	Je

CODEZ	COMPTE	EMPLACEMENT - NOM, PROFESSION, RÉSIDENCE					CATEGORIE BÂTIMENT	SCOLAIRE		VALEUR EN DOLLARS			MUNICIPAL *	REMARQUES
		DIV. CAD.	CADASTRE	SUBDIVISION	FRONT	PROFONDEUR		SUPERFICIE	TERR. P. C.	TERRAIN	BÂTISSE	TOTAL		
2101 2201	69538400	20 217	964		2165	10170 10190	2,20600							
3001								2A	1 2B1	7900	64700	72600	T R	
4203 4603		M CLAUDE BOISJOLY 9725 AV CUROTTE H2C 3J2 <b>VERSO</b>					1F							
1001	69538600	9721 AV CUROTTE						(03)						
2001 2201		20 217	965		2165	10190 10210	2,21100							
3001								2A	1 2B1	7900	63500	71400	T R	
4203 4603		M STEPHAN SAWKA 9721 AV CUROTTE H2C 3J2					1F							
4205 4605		MME MICHELINE GAGNE 9721 AV CUROTTE H2C 3J2					2F							
1001	69538800	9717 AV CUROTTE						(03)						
2001 2201		20 217	966		2910	10210 10250	2,98000							
3001								2A	1 2B1	10600	69300	79900	T R	
4203 4603		M JACQUES OUELLETTE 9717 AV CUROTTE H2C 3J2					1F							
4205 4605		MME JOCELYNE APRIL 9717 AV CUROTTE H2C 3J2					2F							
7001		PORT ROYAL												
1001	69539200	LOT AVE CUROTTE						(03)						
2002		20 217	445		2500	9100	2,27500							
3001								6B	2B1	8200		8200	E06 204-3	
4201 4601		LA VILLE DE MONTRÉAL - SERVICE DE LA GESTION IMMOBILIERE 507 PLACE D'ARMES #300 MONTRÉAL H2Y 2W8					9F							
1001	69539300	LOT AVE CUROTTE						(03)						
2002		20 217	444		2500	9100	2,27500							
3001								6B	2B1	8200		8200	E06 204-3	



69538400.

2FII

4201 Mme Danièle Keable

4601 9725 Curat H2C 352

1FII

4202 M. Jean Pasados

CERT.	EFF.	376
27/10/23/10	26	

CODE	COMPTÉ	EMPLACEMENT - NOM, PROFESSION, RÉSIDENCE					CATEGORIE BÂTIMENT	SCOLAIRE		VALEUR EN DOLLARS			MUNICIPAL	REMARQUES	
		DIV. CAD.	CADASTRE	SUBDIVISION	FRONT	PROFONDEUR		SUPERFICIE	TERR. P. C.	TERRAIN	BÂTISSE	TOTAL			
4201 4601	69539300	LA VILLE DE MONTRÉAL - SERVICE DE LA GESTION IMMOBILIERE 507 PLACE D'ARMES #300 MONTRÉAL H2Y 2W8					9F								
1101	69539400	LOT AV CUROTTE						(03)							
2002 2002		20 217	P443		1082 358	9100 IRR					44000				
3001							68	2B1	1600			1600	E06	204-3	
4201 4601		LA VILLE DE MONTRÉAL - SERVICE DE LA GESTION IMMOBILIERE 507 PLACE D'ARMES #300 MONTRÉAL H2Y 2W8					9F								
1001	69539500	LOT AV CUROTTE						(03)							
2001 2001 2002 2999		20 217	P443		1418 2142	IRR 9100					1,83500				
		20 217	442		2500	9100					2,27500				
											4,11000				
3001							78	1 2B1	14800			14800	TVV	1	
4201 4601		M BONA MAJOR 720 BERNARD CHOMÉDEY LAVAL H7V 1T3					1F	2							
6620		PROPRIÉTÉ SUJETTE A SURTAXE SUR TERRAIN VAGUE DESSÉRVI													
1001	69539600	9758-64 AV CUROTTE													
2002 2004 2006 2008 2010 2012 2014 2016 2018 2020 2022 2024 2026 2028 2999		20 217	439		2500	9100					2,27500				
		20 217	437		2500	9100					2,27500				
		20 217	436		2500	9100					2,27500				
		20 217	435		2500	9100					2,27500				
		20 217	434		2500	9100					2,27500				
		20 217	433		2500	9100					2,27500				
		20 217	432		2500	9100					2,27500				
		20 217	430		2500	9100					2,27500				
		20 217	429		2500	9100					2,27500				
		20 217	428		2500	9100					2,27500				
		20 217	441		2500	9100					2,27500				
		20 217	440		2500	9100					2,27500				
		20 217	438		2500	9100					2,27500				
		20 217	431		2500	9100					2,27500				
											31,85000				
3001							4A	1 2B1	114700	85700		200400	1-5-1		
4204 4604		M BONA MAJOR, MARCHAND 1540 SAUVE E H2C 2A7					1F								
7001 7001 7002 7002		RUELLE 9790 AV CUROTTE VOIR 1540 SAUVE E SAUVE 9808 AV CUROTTE VOIR 1535 SAUVE E													

SERVICE D'ÉVALUATION

CODE	COMPTÉ	EMPLACEMENT - NOM, PROFESSION, RÉSIDENCE					CATEGORIE BÂTIMENT	SCOLAIRE		VALEUR EN DOLLARS			MUNICIPAL	REMARQUES
		DIV. CAD.	CADASTRIC	SUBDIVISION	FRONT	PROFONDEUR		SUPERFICIE	TERR. P. C.	TERRAIN	BÂTISSE	TOTAL		
7003	69539600													
1101	69541000						(15)							
2002		20 217	386		2500	9100								
2004		20 217	385		2500	9100								
2999														
3001														
4211														
4611														
1001	69541200						(15)							
2002		20 217	384		2500	9100								
2004		20 217	383		2542	9100								
2004					2617									
2999														
3001														
4204														
4604														
1001	69541400						(15)							
2002		20 217	382		2500	9100								
2004		20 217	381		2500	9100								
2999														
3001														
4204														
4604														
1001	69541600						(15)							
2002		20 217	379		2500	9100								
2004		20 217	380		2500	9100								
2999														
3001														
4211														
4611														
1001	69541800						(15)							

RELEVÉ D'ÉVALUATION

CODE	COMPTÉ	EMPLACEMENT - NOM, PROFESSION, RÉSIDENCE						CATEGORIE BÂTIMENT	VALEUR EN DOLLARS			MUNICIPAL	REMARQUES		
		DIV. CAD.	CADASTRE	SUBDIVISION	FRONT	PROFONDEUR	SUPERFICIE		TERR. P.C.	TERRAIN	BÂTISSE			TOTAL	
2002 2004 2999	69541800	20 217	377		2500	9100	2,27500								
		20 217	378		2500	9100	2,27500								
							4,55000								
3001								2A	1 2B1	17800	52600	70400	T R I		
4201 4601		M. LUCIEN BELANGER 9900 AV. CURIOTTE H2C 2Y3						IF							
1001	69542000	9920 AV. CURIOTTE						(15)							
2002 2004 2999		20 217	375		2500	9100	2,27500								
		20 217	376		2500	9100	2,27500								
							4,55000								
3001								2A	1 2B1	17800	56800	74600	T R I		
4201 4601		MME NICOLE MOREL-BONNEVILLE 9920 AV. CURIOTTE H2C 2Y3						2							
1001	69542200	9940 AVE. CURIOTTE						(15)							
2002 2004 2999		20 217	373		2500	9100	2,27500								
		20 217	374		2500	9100	2,27500								
							4,55000								
3001								2A	1 2B1	17800	43900	61700	T R I		
4204 4604		M MAURICE CHARBONNEAU, MECANICIEN 9940 AV. CURIOTTE H2C 2Y3						IF							
1001	69542400	9960 AV. CURIOTTE						(15)							
2002 2004 2999		20 217	371		2500	9100	2,27500								
		20 217	372		2500	9100	2,27500								
							4,55000								
3001								2A	1 2B1	17800	58000	75800	T R I		
4204 4604		M JACQUES DION, JOURNALISTE 9960 CURIOTTE H2C 2Y3						IF							
1001	69542600	9980 AVE. CURIOTTE						(15)							
2002 2004 2999		20 217	369		2500	9100	2,27500								
		20 217	370		2500	9100	2,27500								
							4,55000								
3001								2A	1 2B1	17800	44800	62600	T R I		

SERVICE D'ÉVALUATION

CODE	QUARTIER	EMPLACEMENT - NOM, PROFESSION, RÉSIDENCE					CATEGORIE BÂTIMENT	SCOLAIRE		VALEUR EN DOLLARS			MUNICIPAL	REMARQUES	
		QUARTIER	CADASTRE	SUBDIVISION	FRONT	PROFONDEUR		SUPERFICIE	TERR P. C.	TERRAIN	BÂTISSE	TOTAL			
4204 4604	69542600	M HENRI TROY, MACHINISTE 9980 AV CUROTTE H2C 2Y3					IF								
1001	69542600	10000 AVE CUROTTE					(15)								
2002		20 217	368		2500	9100					2,27500				
2004		20 217	367		2500	9100					2,27500				
2999											4,55000				
3001							2A	1 281	17800	46500		64300	T R 1		
4204 4604		M JEAN PAUL BERGERON, ELECTRICIEN 10000 AV CUROTTE H2C 2Y3					IF								
1001	69543000	10020 AV CUROTTE					(15)								
2002		20 217	365		2500	9100					2,27500				
2004		20 217	364		2500	9100					2,27500				
2006		20 217	366		2500	9100					2,27500				
2999											6,82500				
3001							2A	1 281	22200	45400		67600	T R 1		
4211 4611		M JACQUES DUVAL, TRAV SOCIAL 10020 AV CUROTTE H2C 2Y3					IF								
7001		RUELLE SAURIOL DEBUT DE HAMEL AV SAURIOL													
1001	69543250	10075 AV HAMEL					(15)								
2002		20 217	338		9200	2500					2,30000				
2004		20 217	P337		9200	2342					2,15500				
2999											4,45500				
3001							2A	1 281	17900	59000		76900	T R 1		
4201 4601		M GILBERT CORBEIL 10075 HAMEL H2C 2W9					IF								
7001		RUELLE													
1001	69543300	LOT AVE HAMEL					(15)								
2002		20 217	340		2500	9100					2,27500				
3001							7A	1 281	8900			8900	T W 1		

CODE	COMPTÉ	EMPLACEMENT - NOM, PROFESSION, RESIDENCE						CATEGORIE D'IMMEUBLE	SCOLAIRE		VALEUR EN DOLLARS			MUNICIPAL *	REMARQUES
		LOT	CADASTRE	SUBDIVISION	FRONT	PROFONDEUR	SUPERFICIE		TERR. P. C.	TERRAIN	BÂTISSE	TOTAL			
4201 4601 6620	69543300	MME ANASTASIA ARCARO 10025 HAMEL H2C 2#9					3F								
		PROPRIETE SUJETTE A SURTAXE SUR TERRAIN VAGUE DESSERVI													
1001 2002 2004 2999	69543400	10025 AVE HAMEL						(15)							
		20 217 341		2500	9100	2,27500									
		20 217 342		2500	9100	2,27500									
						4,55000									
3001								2A	1	281	17800	49900	67700	T R 1	
4201 4601		MME ANASTASIA ARCARO 10025 HAMEL H2C 2#9					3F								
1001 2002 2004 2999	69543600	10005 AVE HAMEL						(15)							
		20 217 343		2500	9100	2,27500									
		20 217 344		2500	9100	2,27500									
		20 217 345		2500	9100	2,27500									
						6,82500									
3001								2A	1	281	26500	77000	103500	T R 1	
4201 4601 4202		M PIERRE PAUL FRECHETTE 10005 HAMEL H2C 2#9 MME CAROLE CARIGNAN					1F 3F								
1001 2002 2004 2999	69543900	9985 AVE HAMEL						(15)							
		20 217 347		2500	9100	2,27500									
		20 217 346		2500	9100	2,27500									
						4,55000									
3001								2A	1	281	17800	42700	60500	T R 1	
4204 4604		M FERNAND PERRON, COMPTABLE 9985 AV HAMEL H2C 2#9					1F								
1001 2002 2004 2999	69544100	9975 AVE HAMEL						(15)							
		20 217 349		2500	9100	2,27500									
		20 217 348		2500	9100	2,27500									
						4,55000									
3001								2A	1	281	16200	36700	54900	T R 1	
4204 4604		MME DONAT MARTIN (JACQUELINE PHARAND) 9975 HAMEL H2C 2#9					2F								

ÉVALUATION

CODE	COMPTÉ	EMPLACEMENT - NOM, PROFESSION, RÉSIDENCE					CATEGORIE BÂTIMENT	SCOLAIRE		VALEUR EN DOLLARS			MUNICIPAL *	REMARQUES
		DIV. CAD	CADASTRE	SUBDIVISION	FRONT	PROFONDEUR		SUPERFICIE	TERR P.C	TERRAIN	BÂTISSE	TOTAL		
1001	69544300						(15)							
2002	A-76275 12-9-86	9965 AVE HAMEL	20 217	350	2500	9100								
3001							2A	1 2B1	6900	27200	36100	T R 1		
4201		Mlle DIANE LATENDRESSE												
4601		9965 HAMEL H2C 2#9												
1001	69544400	9935 AV HAMEL					(15)							
2002			20 217	351	2500	9100								
2004			20 217	P352	1250	9100								
2999														
3001							2A	1 2B1	13300	111300	124600	T R 1		
4201		M CLEMENTE FERA, PEINTRE												
4601		9935 AV HAMEL H2C 2#9												
1001	69544600	9925 AV HAMEL					(15)							
2001			20 217	P352	1250	9100								
2002			20 217	353	2500	9100								
2999														
3001							2A	1 2B1	13300	111300	124600	T R 1		
4201		M DANTE STARNINO												
4601		9925 AV HAMEL H2C 2#9												
1001	69544700	9905 AVE HAMEL					(15)							
2002			20 217	355	2500	9100								
2004			20 217	354	2500	9100								
2999														
3001							2A	1 2B1	17800	72400	90200	T R 1		
4213		M GIANPAOLO MAZZOLA, OPERATEUR												
4613		9905 AV HAMEL H2C 2#9												
1001	69544900	9865 AVE HAMEL					(15)							
2002			20 217	357	2500	9100								
2004			20 217	356	2500	9100								
2006			20 217	356	2500	9100								
2999														
3001							2A	1 2B1	22200	38800	61000	T R 1		

69544300

1E11

4201 DANIEL LAVOIE

4601 9965 HAMEL H2C 2W9

2E11

4202 GINETTE BERNIER

DATE	EFF.	408
12-11-88	12-1-88	⓪



CODE	COMPTE	EMPLACEMENT - NOM, PROFESSION, RÉSIDENCE						CATEGORIE BÂTIMENT	SCOLAIRE		VALEUR EN DOLLARS			MUNICIPAL	REMARQUES
		DIV. CAD.	CADASTRE	SUBDIVISION	FRONT	PROFONDEUR	SUPERFICIE		TERR. P. C.	TERRAIN	BÂTISSE	TOTAL			
4204 4604	69544900	M	ROGER MAILLE, NETTOYEUR												
			9865 HAMEL H2C 2W9												
1001	69545200		9845 AV HAMEL					(15)							
2002			20 217 359		2500	9100						2,27500			
2004			20 217 360		2500	9100						2,27500			
2999												4,55000			
3001															
4201 4601			MME JOCELYNE VALIQUETTE												
			9845 AV HAMEL H2C 2W9												
1001	69545400		9825 AV HAMEL					(15)							
2002			20 217 361		2500	9100						2,27500			
2004			20 217 362		2500	9100						2,27500			
2999												4,55000			
3001															
4204 4604		M	LUCIEN LAFRANCHISE, VENDEUR												
			9825 AV HAMEL H2C 2W9												
7001 7002 7003			RUELLE SAUVE RUELLE												
1001	69545600		9789 AVE HAMEL					(03)							
2002			20 217 406		2500	9100						2,27500			
3001															
4204 4604		M	ROBERT ROUSSEL, VERIFICATEUR												
			9789 AV HAMEL H2C 2W8												
1001	69545700		9785 AVE HAMEL					(03)							
2002	A 141700		20 217 407		2500	9100						2,27500			
3001	28-11-86														
4201 4601		M	MRIELLE GALARNEAU												
			9785 AV HAMEL H2C 2W8												
1001	69545800		9781-77 AV HAMEL					(03)							

69545200

2FI1

4201 Mme Joie Gagnon

4601 9785 Av. Hamel H2C 2W8

2FI1

4202 Mme Margue Gresoke

4602 10045 av. Hamelin H2B 2E5

CEPT	23
21-87-28-11-36	VB

SERVICE D'ÉVALUATION

CODE	COMPTE	EMPLACEMENT - NOM, PROFESSION, RÉSIDENCE					CATEGORIE BATIMENT	SCOLAIRE		VALEUR EN DOLLARS			MUNICIPAL *	REMARQUES		
		DIV. CAD.	CADASTRE	SUBDIVISION	FRONT	PROFONDEUR		SUPERFICIE	TERR. P.C.	TERRAIN	BÂTISSE	TOTAL				
2002	69545800	20	217	409	2500	9100	2,27500									
3001								2A	1	281	8200	42500	50700	T R I		
4201		M VIANNEY LEBEL, EXPÉDITEUR					IF									
4601		9777 AV HAMEL H2C 2WB														
1001	69545900	9775-73 AVE HAMEL					(03)									
2002		20	217	409	2500	9100	2,27500									
3001								2A	1	281	8200	35300	43500	T R I		
4204		M ROLLAND HOGUE, CUISINIER					IF									
4604		9773 AV HAMEL H2C 2WB														
1001	69546000	9771 AVE HAMEL					(03)									
2002		20	217	410	2500	9100	2,27500									
3001								2A	1	281	8200	25100	33300	T R I		
4204		M FERNAND FILIATRAULT					IF									
4604		9771 HAMEL H2C 2WB														
1001	69546100	9765 AVE HAMEL					(03)									
2002		20	217	411	2500	9100	2,27500									
3001								2A	1	281	8200	28100	36300	T R I		
4204		M ARMAND BURON, EMP CIVIQUE					IF									
4604		9765 AV HAMEL H2C 2WB														
1001	69546200	9755 AV HAMEL					(03)									
2002		20	217	412	2500	9100	2,27500									
3001								2A	1	281	8200	28100	36300	T R I		
4201		M ROLLAND DONATI					IF									
4601		9755 AV HAMEL H2C 2WB														
1001	69546300	9751 AVE HAMEL					(03)									
2002		20	217	413	2500	9100	2,27500									
3001								2A	1	281	8200	28100	36300	T R I		

SERVICES D'ÉVALUATION

CASE	COMPTE	EMPLACEMENT - NOM, PROFESSION, RÉSIDENCE					CATEGORIE BÂTIMENT	SCOLAIRE			VALEUR EN DOLLARS			MUNICIPAL	REMARQUES	
		DIV. CADR.	CADASTRE	SUBDIVISION	FRONT	PROFONDEUR		SUPERFICIE	TERR. P. C.	TERRAIN	BÂTISSE	TOTAL				
4201 4601 4202	69546300	M JACQUES MAILLOUX 9751 AV HAMEL H2C 2WB MME FRANCE MARSAN					IF 3F									
1001 2002 3001	69546400	9745 AVE HAMEL														
			20	217	414	2500	9100	2,27500								
4201 4601		M ALBERT HAMEL 9745 AV HAMEL H2C 2WB					IF									
1001 2002 3001	69546500	9739 AVE HAMEL														
			20	217	415	2500	9100	2,27500								
4204 4604		M ROBERT RICHER, MECANICIEN 9739 AV HAMEL H2C 2WB					IF									
1001 2002 3001	69546600	9733 AVE HAMEL														
			20	217	416	2500	9100	2,27500								
4204 4604		MME ROGER RODIER (MARIA SALVATORE) 9733 AV HAMEL H2C 2WB					8F									
1001 2002 3001	69546700	9731-29 AVE HAMEL														
			20	217	417	2500	9100	2,27500								
4201 4601		M HONORE CHARBONNEAU, MENUISIER 9731 AV HAMEL H2C 2WB					IF									
1001 2002 3001	69546800	9723 AVE HAMEL														
			20	217	418	2500	9100	2,27500								
4204 4604		M ARTHUR BELISLE, POLICIER 9723 AV HAMEL H2C 2WB					IF									

69546300

I.F.E.I.

4201 m. Arthur Blaupette

7661 9751 av. Hamel H2C 2W8

CERT.	EFF.	358
7/7/81	8/5/86	je

CODE	COMPTE	EMPLACEMENT - NOM, PROFESSION, RÉSIDENCE					CATEGORIE BATIMENT	SCOLAIRE		VALEUR EN DOLLARS			MUNICIPAL	REMARQUES	
		DIV. CAD	CADASTRE	SUBDIVISION	FRONT	PROFONDEUR		SUPERFICIE	TERR. P.C.	TERRAIN	BÂTISSE	TOTAL			
1001	69546900	9719 AVE HAMEL					(03)								
2002		20 217	419		2500	9100					2,27500				
3001							2A	1	281	8200	35500	43700	TR 1		
4204		M ROCH BOIVIN, MECANICIEN					IF								
4604		9719 HAMEL H2C 2WB													
1001	69547000	LOT AV HAMEL					(03)								
2002		20 217	420		2500	9100					2,27500				
2004		20 217	P421		1898	9100					2,06800				
2004					2176	IRR									
2999											4,34300				
3001							7B	1	281	15600		15600	TVM 1		
4201		M BONA MAJOR					IF								
4601		720 BERNARD CHOMEDEY LAVAL H7V J13													
6620		PROPRIETE SUJETTE A SURTAXE SUR TERRAIN VAGUE DESSERVI													
1001	69547100	LOT AV HAMEL					(03)								
2002		20 217	P421		602	IRR					20700				
2002					324	9100									
3001							6B		281	700		700	EO6 204-3		
4201		LA VILLE DE MONTRÉAL - SERVICE DE LA GESTION IMMOBILIERE					9F								
4601		507 PLACE D'ARMES #300 MONTRÉAL H2Y 2WB													
1001	69547200	LOT AVE HAMEL					(03)								
2002		20 217	422		2500	9100					2,27500				
3001							6B		281	8200		8200	EO6 204-3		
4201		LA VILLE DE MONTRÉAL - SERVICE DE LA GESTION IMMOBILIERE					9F								
4601		507 PLACE D'ARMES #300 MONTRÉAL H2Y 2WB													
1001	69547300	LOT AV HAMEL					(03)								
2002		20 217	423		2500	9100					2,27500				
3001							6B		281	8200		8200	EO6 204-3		
4201		LA VILLE DE MONTRÉAL - SERVICE DE LA GESTION IMMOBILIERE					9F								
4601		507 PLACE D'ARMES #300 MONTRÉAL H2Y 2WB													
7001		RUELLE													

CODE	COMPTE	EMPLACEMENT - NOM, PROFESSION, RÉSIDENCE						CATEGORIE BÂTIMENT	SCOLAIRE		VALEUR EN DOLLARS			MUNICIPAL	REMARQUES
		DIV. CAD.	CADASTRE	SUBDIVISION	FRONT	PROFONDEUR	SUPERFICIE		TERR. P. C.	TERRAIN	BÂTISSE	TOTAL			
1001	69548300	LOT AVE HAMEL						(03)							
2002		20 217	151		2500	9100									
3001								6B	2B1	8200		8200	E04	204-3	
4201		LA VILLE DE MONTRÉAL - SERVICE DE LA GESTION IMMOBILIERE						9F							
4601		507 PLACE D'ARMES #300 MONTRÉAL H2Y 2W8													
1001	69548500	9710-12 AV HAMEL						(03)							
2002		20 217	149		2500	9100									
3001								2B	1 2B1	8200	78200	86400	T R I		
4204		Mlle MARIELLE ARCHAMBAULT						3F							
4604		9712 AV HAMEL H2C 2W7													
4207		Mlle JEANNINE ARCHAMBAULT						3F							
4607		9712 AV HAMEL H2C 2W7													
1001	69548600	9716-18 AVE HAMEL						(03)							
2002		20 217	148		2500	9100									
3001								2B	1 2B1	8200	86000	94200	T R I		
4201		M RAFFAELE MANGANIELLO						1F							
4601		9716 HAMEL H2C 2W7													
4202		MME DOMENICO CAPOLONGO MANGANIELLO						2F							
4602		9716 HAMEL H2C 2W7													
1001	69548700	9722-24 AVE HAMEL						(03)							
2002		20 217	147		2500	9100									
3001								2B	1 2B1	8200	78200	86400	T R I		
4211		M GIUSEPPE CICIOLA, JOURNALIER						1F							
4611		9724 AV HAMEL H2C 2W7													
4212		MME GIUSEPPE CICIOLA (ANGELINA DE NICHELE)						2F							
4612		9724 AV HAMEL H2C 2W7													
1001	69548800	9730 AVE HAMEL													
2002		20 217	146		2500	9100									
2004		20 217	145		2500	9100									
2999												4,55000			
3001								4B	1 2B1	16400	17700	34100	T C I		

CODE	COMTE	EMPLACEMENT - NOM, PROFESSION, RÉSIDENCE						CATEGORIE BÂTIMENT	SCOLAIRE		VALEUR EN DOLLARS			MUNICIPAL	REMARQUES
		DIV. CAD.	CADASTRE	SUBDIVISION	FRONT	PROFONDEUR	SUPERFICIE		TERR. P. C.	TERRAIN	BÂTISSE	TOTAL			
4201 4601 4202 4602	69548800	M JEAN CEZARD 375 AV DES CONSEILLERS IBERVILLE J2X 1Z9 MME JEAN CEZARD (MADELEINE PREVOST) 375 AV DES CONSEILLERS IBERVILLE J2X 1Z9						IF 2F							
1001 2002 3001	69549200	9736-38 AVE HAMEL 20 217 144 2500 9100 2,27500						(03)							
4204 4604		M GASTON THEROUX, EMP CIVIL 9738 AV HAMEL H2C 2W7						IF							
1001 2002 3001	69549100	9740-42 HAMEL 20 217 143 2500 9100 2,27500						(03)							
4211 4611		MR PATRICK HARRISON 9742 AV HAMEL H2C 2W7						IA							
1001 2002 3001	69549250	9748-50 AVE HAMEL 20 217 142-1 2225 9100 2,02500						(03)							
4211 4611		M JACQUELIN R ALARIE, DESSINATEUR 9750 AV HAMEL H2C 2W7						IF							
1001 2002 2004 2006 2999	69549350	9756 AVE HAMEL 20 217 P142 275 9100 25000 20 217 141 2500 9100 2,27500 20 217 P140 800 9100 72800 2,25300						(03)							
3001 4204 4604		M WILLIAM MILLER, GARDIEN 9756 AV HAMEL H2C 2W7						2A IF							
1001 2002 2004 2999	69549400	9760-64 AV HAMEL 20 217 P140 1700 9100 1,54700 20 217 139 2500 9100 2,27500 3,82200						(03)							



69548800

IFEI

4201 N. Arnato Pera

4601 9760 Av. Hamel H2C 2W7

IFEI

4202 N. Ernesto Fera

DATE	TIME	23
21-87	7-11-86	10

CODE	COMPTE	EMPLACEMENT - NOM, PROFESSION, RÉSIDENCE						C	L	S	M	C	C	VALEUR EN DOLLARS			MUNICIPAL	REMARQUES	
		DIV CAD	CADASTRE	SUBDIVISION	FRONT	PROFONDEUR	SUPERFICIE							CATÉGORIE BÂTIMENT	SCOLAIRE	TERRAIN			BÂTISSE
3001	69549400																		
4213		M AMATO FERD, OPERATEUR																	
4613		9760 AV HAMEL H2C 2W7																	
4214		MME AMATO FERD (ADA MERCONE)																	
4614		9760 AV HAMEL H2C 2W7																	
1001	69549500	9766 AV HAMEL																	
2002		20 217 138			2500	9100	2,27500												
3001																			
4212		MME ROSAIRE GAGNON (JEANNE MANCE SAVARD)																	
4612		9766 AV HAMEL H2C 2W7																	
1001	69549650	9772 AVE HAMEL																	
2002		20 217 137			2500	9100	2,27500												
3001																			
4203		M LIONEL GUALTIERI, COMMIS																	
4603		9772 AV HAMEL H2C 2W7																	
1001	69549700	9780 AVE HAMEL																	
2002		20 217 136			2500	9100	2,27500												
2004		20 217 135			2500	9100	2,27500												
2999							4,55000												
3001																			
4204		M NICHOLAS SABINO, COMMIS																	
4604		9780 AV HAMEL H2C 2W7																	
1001	69549900	9790 AV HAMEL																	
2002		20 217 134			2500	9100	2,27500												
3001																			
4201		M PIERRE LABERGE																	
4601		9790 AV HAMEL H2C 2W7																	
4202		MME CELINE VALLEE-LABERGE																	
4602		9790 AVE HAMEL H2C 2W7																	
7001		RUELLE																	
7002		SAUVE																	
7003		DEBUT DE OLYMPIA BL																	
7004		SAUVE																	

CODE	COMpte	EMPLACEMENT - NOM, PROFESSION, RÉSIDENCE						CATEGORIE BÂTIMENT	SCOLAIRE		VALEUR EN DOLLARS			MUNICIPAL	REMARQUES	
		DIV. CAD.	CADASTRE	SUBDIVISION	FRONT	PROFONDEUR	SUPERFICIE		TERR.	P. C.	TERRAIN	BÂTISSÉ	TOTAL			
1001	69554600	9795 BL OLYMPIA						(03)								
2002		20 224		630	2500	8800	2,20000									
3001								2A	1	ZB1	7900	14700	22600	T R 1		
4202		M YVES MOREAU, JOURNALIER						1F								
4602		9795 BL OLYMPIA H2C 2V6														
1001	69554700	9777 BL OLYMPIA						(03)								
2002		20 224		639	2500	8800	2,20000									
3001								2A	1	ZB1	7900	15100	23000	T R 1		
4211		M YVAN GAGNON, COMMIS						1F								
4611		9777 BL OLYMPIA H2C 2V6														
1001	69554800	9771 BOUL OLYMPIA						(03)								
2002		20 224		640	2500	8800	2,20000									
3001								2A	1	ZB1	7900	30100	38000	T R 1		
4204		MME PAUL EMILE LAFORTUNE (FLORIDA LESSARD)						1F								
4604		9771 BL OLYMPIA H2C 2V6														
1001	69554900	9769-67 OLYMPIA						(03)								
2002		20 224		641	2500	8800	2,20000									
3001								2B	1	ZB1	7900	88700	96600	T R 1		
4202		M SHADEED SIMAAN SHADEED, OPERATEUR						1F								
4602		9767 BL OLYMPIA H2C 2V6														
4203		MME SHADEED SIMAAN SHADEED (JULIETTE KOUSSAYA)						2F								
4603		9767 BL OLYMPIA H2C 2V6														
1001	69555000	9763 BLVD OLYMPIA						(03)								
2002		20 224		642	2500	8800	2,20000									
3001								2A	1	ZB1	7900	26900	34800	T R 1		
4201		M JEAN CLAUDE GUERTIN						1F								
4601		9763 BL OLYMPIA H2C 2V6														
4202		MME SYLVIE BLIER						3F								
1001	69555100	9755-51 ① -LOT BL OLYMPIA						(03)								

CODE	COMPTE	EMPLACEMENT - NOM, PROFESSION, RÉSIDENCE						CATEGORIE BÂTIMENT	SCOLAIRE	VALEUR EN DOLLARS			MUNICIPAL	REMARQUES	
		QU. CAD.	CADASTRE	SUBDIVISION	FRONT	PROFONDEUR	SUPERFICIE			TERR. P. C.	TERRAIN	BÂTISSE			TOTAL
2002	69555100	20 224	643		2500	8800	2,20000								
3001															
4201															
4201															
4202															
6625															
1001	69555150	9747-45 BL OLYMPIA						(03)							
2002		20 224	P644		2467	8800	2,18800								
2002					2500	IRR									
3001								2B	1	2B1	7900	87500	95400	T R I	
4201								IF							
4201															
4202								3F							
4202															
1001	69555200	9737 BLVD OLYMPIA						(03)							
2002		20 224	P644		033	3600	1200								
2004		20 224	645		2500	8800	2,20000								
2999							2,21200								
3001								2A	1	2B1	8000	28600	36600	T R I	
4204								IF							
4204															
1001	69555400	9735 BL OLYMPIA						(03)							
2002		20 224	646		2500	8800	2,20000								
3001								2A	1	2B1	7900	20100	28000	T R I	
4201															
4201															
7001								BA							
1001	69555500	9725 BOUL OLYMPIA						(03)							
2002		20 224	648		2500	8800	2,20000								
3001								2A	1	2B1	7900	28500	36400	T R I	

CERT. REF. 355  
 30/1/85 11/1/86

TABLEAU D'ÉVALUATION

COTE	NUMÉRIQUE	EMPLACEMENT - NOM, PROFESSION, RÉSIDENCE					CATEGORIE D'IMMEUBLE	SCOLAIRE		VALEUR EN DOLLARS			MUNICIPAL *	REMARQUES	
		NUMÉRIQUE	CADASTRIQUE	SUBDIVISION	FRONT	PROFONDEUR		SUPERFICIE	TERR. P.C.	TERRAIN	BÂTISSE	TOTAL			
4204 4804	69555600	M ALGERIC PILON, PRESSEUR					IF								
		9725 BL OLYMPIA H2C 2V6													
1201	69555600	9721 BOUL OLYMPIA					(03)								
2002		20 224 649		2500	8800	2,20000									
3001								2A	1 281	7900	27000	34900	T R I		
4204 4804		M WILFRID DUBE, JOURNALIER					IF								
		9721 BL OLYMPIA H2C 2V6													
1001	69555700	9717-15 BLVD OLYMPIA					(03)								
2002		20 224 650-1		2500	8800	2,08900									
2002					7914										
3001								2B	1 281	7600	64200	71800	T R I		
4211 4811		MR NICOLA PETOSA, SELECTOR					IA								
		9715 BL OLYMPIA H2C 2V6													
1001	69555800	9709-11 BL OLYMPIA					(03)								
2002		20 224 650-2		1500	7914	1,14700									
2002					7383										
2004		20 224 652-1		1000	8183	80000									
2004					7830										
2999						1,94700									
3001								2B	1 281	7100	65500	72600	T R I		
4201 4801		Mlle LOUISE JACQUES					IF								
		<del>6717 ST URBAIN H2N 153</del> 9711 BL OLYMPIA H2C 2V6 F12249825 #13/9/85													
1001	69555850	9707-05 BLVD OLYMPIA					(03)								
2002		20 224 652-2		2500	7830	1,80700									
2002				2400	6944										
3001								2B	1 281	6500	65300	71800	T R I		
4202 4802		M ELIO DI MEO, PRESSEUR					IF								
		9707 BL OLYMPIA H2C 2V6													
1001	69555900	9703-01 BL OLYMPIA					(03)								
2002		20 224 652-3		500	6944	34300									
2002					6766										

CERT. EFF. 355  
11/15 9/9/85

CODE	COMPTÉ	EMPLACEMENT - NOM, PROFESSION, RÉSIDENCE						CATEGORIE BÂTIMENT	SCOLAIRE		VALEUR EN DOLLARS			MUNICIPAL	REMARQUES
		DIV. CAD.	CADASTRE	SUBDIVISION	FRONT	PROFONDEUR	SUPERFICIE		TERR	P. C.	TERRAIN	BÂTISSE	TOTAL		
2004 2004 2004	69555900	20 224	653-1		2500	6766 6010	1,59700 1,94000								
3001								2B	1	2B1	7000	71100	78100	T R 1	
4201 4601 4202		M KHANH DUY NGUYEN <i>9901 Olympia H2V 206 P1222 n 5050</i> <del>10250 AV DE BOIS DE BOULOGNE #208 H4M 1K8</del> 11-12-85 MME HOAI THI DO						1F 2F							
1001	69555975	LOT BL OLYMPIA E													
2002 2002		20 224	P653		IRR	5873 5035	53300								
3001								6B	2B1					E06 204-3	
4201 4601		LA VILLE DE MONTRÉAL - SERVICE DE LA GESTION IMMOBILIERE 507 PLACE D'ARMES #300 MONTRÉAL H2Y 2W8						9F							
1001	69556300	LOT BOUL OLYMPIA													
2002		20 224	503		IRR	IRR	12,83200								
3001								6B	2B1	46200		46200	E06 204-3		
4201 4601		LA VILLE DE MONTRÉAL - SERVICE DE LA GESTION IMMOBILIERE 507 PLACE D'ARMES #300 MONTRÉAL H2Y 2W8						9F							
1001	69556400	LOT BOUL OLYMPIA													
2002		20 224	502		4000	IRR	7,50000								
3001								6B	2B1					E26 NOMINALE	
4204		SUCCESSION SUCC GUSTAVE DESTROISMAISONS						0F6							
1001	69556500	9700 BL OLYMPIA													
2004 2004		20 224	501-1		4905 5059	3891 5510	2,28300								
3001								2A	1	2B1	8200	52200	60400	T R 1	
4201 4601 4202 4602		M ANDRE PATENAUDE 9700 BL OLYMPIA H2C 2V7 MME NOELLA DUGUAY 9700 BL OLYMPIA H2C 2V7						1F 3F							
1001	69556600	9704 BL OLYMPIA													

CODE	COMPTE	EMPLACEMENT - NOM, PROFESSION, RÉSIDENCE						CATEGORIE BÂTIMENT	SCOLAIRE		VALEUR EN DOLLARS			MUNICIPAL	REMARQUES	
		DIV. CAD.	CADASTRE	SUBDIVISION	FRONT	PROFONDEUR	SUPERFICIE		TERR. P. C.	TERRAIN	BÂTISSE	TOTAL				
2002 2002	69556600	20 224	500		4000	5530 7070	2,51500									
3001								2A	2	2B1	9100	50900	60000	T R 1		
4201 4601 4702		M CAROL SIGOUIN 9704 BL OLYMPIA H2C 2V7 MME LORRAINE LABERGE						IF 3F								
1001	69556700	9708 BL OLYMPIA						(03)								
2002 2002		20 224	499		4000	6310 7860	2,83200									
3001								2C	1	2B1	10200	88600	98800	T R 1		
4201 4601 4202 4602 4203		MME MARIE PAULE LADOUCEUR-LAVERDURE 25% 9708 Bl. Olympial <del>2015 BL HENRI BOURASSA E #10 H2B 195 #1 H2C 3V7</del> MME MARIETTE LADOUCEUR-ALBERT 37.5% F1222 (23-889) B 4801 10690 AV HAMELIN #8 H2B 2E8 M GASTON ALBERT 37.5%						ZF ZF IF								
1001	69556800	9710 BLVD OLYMPIA						(03)								
2002 2002		20 224	498		4000	7860 9400	3,45000									
3001								2A	1	2B1	12500	31600	44100	T R 1		
4204 4604		M PAUL EMILE DANSEREAU 9710 BL OLYMPIA H2C 2V7						IF								
1001	69556900	9714-20 BLVD OLYMPIA						(03)								
2002 2004 2999		20 224	497		2600	9400	2,44900									
		20 224	496-2		1600	9400	1,50400									
							3,94800									
3001								2D	1	2B1	14300	46900	61200	T R 1		
4201 4601		MME IDA BERGERON 941 RAYMOND JOBIN DUVERNAY LAVAL H7E 2W8						ZF								
1001	69557000	9722 BLVD OLYMPIA						(03)								
2002 2004 2999		20 224	496-1		1000	9400	94000									
		20 224	495		2600	9400	2,44400									
							3,38400									
3001								2B	1	2B1	12200	50400	62600	T R 1		

CODE	COYTE	EMPLACEMENT - NOM, PROFESSION, RÉSIDENCE					CATEGORIE BÂTIMENT	SCOLAIRE		VALEUR EN DOLLARS			MUNICIPAL	REMARQUES
		DIV. CAD.	CADASTRE	SUBDIVISION	FRONT	PROFONDEUR		SUPERFICIE	TERR. P.	TERR. C.	TERRAIN	BÂTISSE		
4202 4602	69557000	M JEAN GUY PICHE, COUPEUR 9722 BL OLYMPIA H2C 2V7					IF							
1001	69557200	9736 BL OLYMPIA					(03)							
2002 2004 2999		20 224 494 20 224 P493	2600 2100	9400 9400	2,44400 1,97400 4,41800									
3001							2A	1	281	15900	42800	58700	T R 1	
4204 4604		M LEONARD BRIDEAU, BRIQUETEUR 9736 BL OLYMPIA H2C 2V7					IF							
1001	69557350	9742-44 BL OLYMPIA					(03)							
2002 2004 2999		20 224 493-1 20 224 492	500 2600	9400 9400	47000 2,44400 2,91400									
3001							2B	1	281	10500	98300	108800	T R 1	
4204 4604		M GIUSEPPE DEMICHELE, BARBIER 9742 BL OLYMPIA H2C 2V7					IF							
1001	69557500	9750 BL OLYMPIA					(03)							
2002 2004 2999		20 224 P490 20 224 491	700 2600	9400 9400	65800 2,44400 3,10200									
3001							2A	1	281	11200	33300	44500	T R 1	
4202 4602		M LLE HELENE STUCKI 9750 BL OLYMPIA H2C 2V7					3F							
1001	69557700	9760 BL OLYMPIA					(03)							
2002 2004 2999		20 224 489 20 224 P490	2600 1900	9400 9400	2,44400 1,78600 4,23000									
3001							2A	1	281	15200	44700	59900	T R 1	
4220 4620		M PIERRE COUTIN, JOURNALIER 9760 BL OLYMPIA H2C 2V7					IF							
4221 4621		MME PIERRE COUTIN (GENEVIEVE VARIN) 9760 BL OLYMPIA H2C 2V7					4F							
7001 7002 7003		MUELLE SAUVE DEBUT DE CHRISTOPHE COLOMB AV.												



CODE	COMPTE	EMPLACEMENT - NOM PROFESSION, RESIDENCE						CATEGORIE BÂTIMENT	SCOLAIRE		VALEUR EN DOLLARS			MUNICIPAL	REMARQUES
		DIV CAD	CADASTRE	SUBDIVISION	FRONT	PROFONDEUR	SUPERFICIE		TERR. P.C.	TERRAIN	BÂTISSE	TOTAL			
7004 7005	69557700	SAUVE RUELLE													
1001	69562400	9771 AV CHRISTOPHE COLOMB						(03)							
2002		20 224		473	2600	9400	2,44400								
3001								2A	1	2B1	8900	29500	38400	T R I	
4201 4601 4202		M BERNARD VIAU 9771 CHRISTOPHE COLOMB H2C 2T4 MME FLORIDA SMITH						1F 3F							
1001	69562500	9765 AV CHRISTOPHE COLOMB						(03)							
2002		20 224		474	2600	9400	2,44400								
3001								2A	1	2B1	8900	32800	41700	T R I	
4201 4601 4202 4602		M TAHSEEN UPPAL 9765 AV CHRISTOPHE COLOMB H2C 2T4 MME MIRZA T. BAIG-UPPAL 9765 AV CHRISTOPHE COLOMB H2C 2T4						1F 2F							
1001	69562600	9757-55 AVE CHRISTOPHE COLOMB						(03)							
2002		20 224		475	2600	9400	2,44400								
3001								2B	1	2B1	8900	75500	84400	T R I	
4202 4602		M ANDRE LAPLANTE, OPERATEUR 9757 CHRISTOPHE COLOMB H2C 2T4						1F							
1001	69562700	9747-45 AV CHRISTOPHE COLOMB						(03)							
2002		20 224		476	2600	9400	2,44400								
3001								2B	1	2B1	8900	81700	90600	T R I	
4204 4604		M ANGELD ANDREA IACOVELLI, MENUISIER 9747 AV CHRISTOPHE COLOMB H2C 2T4						1F							
1001	69562800	9733 AV CHRISTOPHE COLOMB						(03)							
2002		20 224		478	2600	9400	2,44400								
2004		20 224		477	2600	9400	2,44400								
2999							4,88800								
3001								2A	1	2B1	17600	45500	63100	T R I	

CODE	COMPTE	EMPLACEMENT - NOM, PROFESSION, RESIDENCE						CATEGORIE BÂTIMENT	SCOLAIRE		VALEUR EN DOLLARS			MUNICIPAL	REMARQUES
		DIV. CAD.	CADASTRE	SUBDIVISION	FRONT	PROFONDEUR	SUPERFICIE		TERR.	P. I. C.	TERRAIN	BÂTISSE	TOTAL		
4211	69562800	M ANTONIO SANCHEZ, PEINTRE						IF							
4611		9733 AV CHRISTOPHE COLOMB H2C 2T4													
4212		MME ANTONIO SANCHEZ (PURIFICATION BUENO CUETO)						IF							
4612		9733 AV CHRISTOPHE COLOMB H2C 2T4													
1001	69563000	9729-25 AV CHRISTOPHE COLOMB						(03)							
2002		20 224 479			2600	9400									
2004		20 224 480			1200	9400									
2999															
3001															
4201		M JEAN YVES ROBERT						IF							
4601		9729 AV CHRISTOPHE COLOMB H2C 2T4													
1001	69563100	9723A-23 AV CHRISTOPHE COLOMB						(03)							
2002		20 224 481			2600	9400									
3001															
4218		M ROBERT DUBOIS, SERVEUR						IF							
4618		9723 AV CHRISTOPHE COLOMB H2C 2T4													
4221		M JACQUES DUBOIS						IF							
4621		9723 AV CHRISTOPHE COLOMB H2C 2T4													
1001	69563200	9719-21 AVE CHRISTOPHE COLOMB						(03)							
2002		20 224 482			2600	9400									
3001															
4201		M ABEL ROBITAILLE						IF							
4601		9719 AV CHRISTOPHE COLOMB H2C 2T4													
1001	69563300	9709 AVE CHRISTOPHE COLOMB						(03)							
2002		20 224 483			4000	9400									
2002						7600									
3001															
4213		M CLAUDE DUBOIS, PLATRIER						IF							
4613		9709 AV CHRISTOPHE COLOMB H2C 2T4													
4214		<del>MME CLAUDE DUBOIS (LISE TROTTIER)</del>													
4614		<del>9709 AV CHRISTOPHE COLOMB H2C 2T4</del>													
1001	69563450	9699-97 AV CHRISTOPHE COLOMB						(03)							

CODE	COMPTÉ	EMPLACEMENT - NOM, PROFESSION, RÉSIDENCE						CATEGORIE BÂTIMENT	SCOLAIRE		VALEUR EN DOLLARS			MUNICIPAL *	REMARQUES
		DIV. CAD.	CADASTRE	SUBDIVISION	FRONT	PROFONDEUR	SUPERFICIE		TERR.	P. C.	TERRAIN	BÂTISSE	TOTAL		
2102 2002	6956345C	20 224	484		4000	7860 6560	2,83200								
3001								2B	1 2B1	10200	77700	87900	T R 1		
4211 4411		M PRIMOCIO DI MARZO, JOURNALIER 9699 AV CHRISTOPHE COLOMB H2C 2T4						IF							
1001	6956350C	9693 AVE CHRISTOPHE COLOMB						(03)							
2002 2002		20 224	485		4000	7870 5520	2,51500								
3001								2A	1 2B1	9100	52200	61300	T R 1		
4201 4601		M YVON LEMIRE 9693 CHRISTOPHE COLOMB H2B 2P7						IF							
1001	6956360C	9691 AV CHRISTOPHE COLOMB						(03)							
2004 2004		20 224	486-1		4948 5059	5518 3891	2,29400								
3001								2A	1 2B1	8300	50900	59200	T R 1		
4201 4601 4202 4602		M DENIS SAUCIER 9691 CHRISTOPHE COLOMB H2C 2T4 MME JOCELYNE GARNEAU-SAUCIER 9691 CHRISTOPHE COLOMB H2C 2T4						IF 2F							
7001 7003		PORT ROYAL VOTES DU C N R													
1001	6956360E	9585-05 AV CHRISTOPHE COLOMB													
2002 2002		20 332	101-1		35204 36260	29213 27103	100,54600								
3001								4B	2 2B1	300000	1079400	1379400	T C 1		
4211 4611		DEVONSHIRE PROPERTIES LTD <del>1505 DE LOUVAIN C</del> <del>MAN 166</del> 1340 Beaumont #10, V. St. Royal H3P 3E3						CA							
1001 1002	6956360E	9501 AV CHRISTOPHE COLOMB 1115-05 DE LOUVAIN E													
2102 2602		20 332	101-2		IRP 9993	27103 24621	26,82400								
3001								4E	2 2B1	105000	768000	873000	T C 1		

CODE	COMPTÉ	EMPLACEMENT - NOM, PROFESSION, RÉSIDENCE						C	L	C	C	C	VALEUR EN DOLLARS			MUNICIPAL	REMARQUES
		DIV. CAD.	CADASTRE	SUBDIVISION	FRONT	PROFONDEUR	SUPERFICIE						CATÉGORIE BÂTIMENT	SCOLAIRE	TERR. P. C.		
4211 4611 7.51	69563608	DEVONSHIRE PROPERTIES LTD <del>1505 DE LOUVAIN O H4H 1G6</del> 1240 Beaumont #10, V.J. Royal H3P 3E3 DE LOUVAIN E						CA									
1001 2002 2502	69563612	9427-25 AV CHRISTOPHE COLOMB 20 332 166 4375 11000 4,56200 JRR															
3101									28	1 2B1	21800	67000	88800		T R 1		
4201 4601		MME J ROLAND CHARETTE (CECILE SENECA) 9417 AV CHRISTOPHE COLOMB H2M 1Z7						BF									
1001 2002 2502	69563618	9417-15 AV CHRISTOPHE COLOMB 20 332 167 4375 11000 4,81200															
3101									28	1 2B1	22900	66700	89600		T R 1		
4201 4601		MME J ROLAND CHARETTE (CECILE SENECA) 9417 AV CHRISTOPHE COLOMB H2M 1Z7						BF									
1001 2002 2502	69563623	9407-05 AV CHRISTOPHE COLOMB 20 332 168 4375 11000 4,81200															
3101									28	1 2B1	22900	64600	87500		T R 1		
4201 4601		MME LISE LAVALLEE (LISE BERNIER) 9405 AV CHRISTOPHE COLOMB H2M 1Z7						2F									
1001 2002 2502	69563628	9397-95 AV CHRISTOPHE COLOMB 20 332 169 4375 11000 4,81200															
3101									28	1 2B1	22900	64700	87600		T R 1		
4204 4604		M GUY LEVEILLE, MECANICIEN 3555 BERRI #1108 H2L 4G4						I									
1001 2002 2502	69563633	9387-85 AV CHRISTOPHE COLOMB 20 332 170 4375 11000 4,81200															
3101									28	1 2B1	22900	71900	94800		T R 1		

ÉVALUATION

CODE	COMPTÉ	EMPLACEMENT - NOM, PROFESSION, RÉSIDENCE					CATEGORIE BÂTIMENT	SCOLAIRE		VALEUR EN DOLLARS			MUNICIPAL	REMARQUES
		DIV. CAD.	CADASTRE	SUBDIVISION	FRONT	PROFONDEUR		SUPERFICIE	TERR. P. C.	TERRAIN	BÂTISSE	TOTAL		
4204 4604	69563633	M BRUNO MOULE, PHARMACIEN 9365 AV CHRISTOPHE COLOMB H2M 1Z7					IF							
1001	69563636	9377-75 AVE CH. COLOMB					(01)							
2002		20 332 171		4375	11000	4.61200								
3001							28	1	281	22900	71900	94800	T R 1	
4204 4604		M MAURICE DESAULNIERS, EMPLOYE CIVIL 9377 CH COLOMB H2M 1Z7					IF							
1001	69563643	9367-65 AVE CH. COLOMB					(01)							
2002		20 332 172		4375	11000	4.61200								
3001							28	1	281	22900	73900	96800	T R 1	
4201 4601		M JEAN ROBERT FALARDEAU 2/3 9365 AV CHRISTOPHE COLOMB H2M 1Z7					IF							
4202 4602		Mlle LOUISE FALARDEAU 1/3 9019 AV MILLEN H2M 1W6					3F							
1001	69563648	9357-55 AVE CH. COLOMB					(01)							
2002		20 332 173		4375	11000	4.61200								
3001							28	1	281	22900	67600	90500	T R 1	
4202 4602		M BENOIT BOULERICE, CRIMINOLOGUE 9355 CHRISTOPHE COLOMB H2M 1Z7					IF							
4203 4603		Mlle JOSÉE DANEULT 6919 35E AVENUE RSMT HIT 3A8					3F							
1001	69563653	9347-45 AVE CH. COLOMB					(01)							
2002		20 332 174		5000	11000	5.50000								
3001							28	1	281	26200	73500	99700	T R 1	
4204 4604		M YVES VANIER, ING PROF 9345 AV CHRISTOPHE COLOMB H2M 1Z7					IF							
4207 4607		Mlle JOCELYNE VANIER, REPRESENTANTE 9345 AV CH COLOMB H2M 1Z7					3F							
1001	69563658	9337-35 AVE CH. COLOMB					(01)							
2002		20 332 175		5000	11000	5.50000								
3001							28	1	281	26200	57400	83600	T R 1	

CODE	COMPTE	EMPLACEMENT - NOM, PROFESSION, RÉSIDENCE						CATEGORIE BÂTIMENT	SCOLAIRE		VALEUR EN DOLLARS			MUNICIPAL *	REMARQUES
		DIV. CAD.	CADASTRE	SUBDIVISION	FRONT	PROFONDEUR	SUPERFICIE		TERR. P	C	TERRAIN	BÂTISSE	TOTAL		
4217 4617	69563658	M BERNARD GUAY, COMPTABLE 13208 SHELBORNE PIERREFONDS H9A 1L5						IF							
1001	69563663	9327-23 AVE CHRISTOPHE COLOMB						(01)							
2002		20 332 176		5000	11000	5,50000									
3001								2B	1	2B1	26200	68300	94500	T R I	
4204 4604		M JEAN PAUL HOUDE, VOITURIER 9327 AV CH COLOMB H2M 1Z7						IF							
1001	69563669	9319-15 AVE CHRISTOPHE COLOMB						(01)							
2002		20 332 177		5000	11000	5,50000									
3001								2B	1	2B1	26200	69600	95800	T R I	
4204 4604		MME JEAN COTE (MADELEINE PERUSSE) 9315 AV CH COLOMB H2M 1Z7						SF							
1001	69563675	9307-05 AVE CH COLOMB						(01)							
2002		20 332 178		5000	11000	5,50000									
3001								2B	1	2B1	26200	61300	87500	T R I	
4204 4604		M MARCEL VERNETTE, PATISSIER 9307 AV CH COLOMB H2M 1Z7						IF							
1001	69563681	9297-95 AVE CHRISTOPHE COLOMB						(01)							
2002		20 332 179		5000	11000	5,50000									
3001								2B	1	2B1	26200	65600	91800	T R I	
4204 4604		M CONRAD VACHON, SOUDEUR 9295 AV CH COLOMB H2M 1Z7						IF							
1001	69563687	9287-85 AVE CHRISTOPHE COLOMB						(01)							
2002		20 332 180		5000	11000	5,50000									
3001								2B	1	2B1	26200	60400	86600	T R I	
4204 4604		M GERARD ST PIERRE, INGENIEUR 9287 AV CH COLOMB H2M 1Z7						IF							

CODE	COMPTÉ	EMPLACEMENT - NOM, PROFESSION, RÉSIDENCE					CATEGORIE BÂTIMENT	SCOLAIRE		VALEUR EN DOLLARS			MUNICIPAL *	REMARQUES	
		DIV. CAD.	CADASTRE	SUBDIVISION	FRONT	PROFONDEUR		SUPERFICIE	TERR. P.C.	TERRAIN	BÂTISSE	TOTAL			
1001	69563693	9277-75 AV CHRISTOPHE COLOMB					(01)								
2002		20	332	181	1RR	11000					5,49200				
2002					5000	9500									
3001							2B	1	2B1	26200	73400	99600	T R 1		
4211		M JEAN GUERTIN, INSPECTEUR					1F								
4611		9275 AV CHRISTOPHE COLOMB H2M 1Z7													
4212		MME JEAN GUERTIN (JEANNE LAVIGNE)					4F								
4612		9275 AV CHRISTOPHE COLOMB H2M 1Z7													
7001		CHABANEL													
1001	69563706	9227-25 AV CHRISTOPHE COLOMB					(01)								
2002		20	332	296	3500	1RR					3,95200				
2002					5000	8000									
3001							2B	1	2B1	20000	73400	93400	T R 1		
4201		M DOMENICO ALBORING					1F								
4601		9225 AV CHRISTOPHE COLOMB H2M 1Z6													
4202		MME LUCIA NEGRI ALBORINO					2F								
4602		9225 AV CHRISTOPHE COLOMB H2R 1Z6													
4203		M SALVATORE COLATRUGLIO					1F								
4603		9227 AV CHRISTOPHE COLOMB H2M 1Z6													
4204		MME ASSUNTA ALBORINO COLATRUGLIO					2F								
4604		9227 AV CHRISTOPHE COLOMB H2M 1Z6													
1001	69563712	9207-05 AV CHRISTOPHE COLOMB					(01)								
2002		20	332	297	5000	8000					4,00000				
3001							2B	1	2B1	20300	75800	96100	T R 1		
4211		M FERNAND LEPINE, TECHNICIEN					1F								
4611		9205 AV CHRISTOPHE COLOMB H2M 1Z6													
4212		MME FERNAND LEPINE (GHISLAINE ST JEAN)					5F								
4612		9205 AV CHRISTOPHE COLOMB H2M 1Z6													
1001	69563718	9187-85 AVE CHRISTOPHE COLOMB					(01)								
2002		20	332	298	5000	8000					4,00000				
3001							2B	1	2B1	20300	73200	93500	T R 1		
4201		MME THERESE LEPINE-ROCH					8F								
4601		9187 AV CHRISTOPHE COLOMB H2M 1Z6													
1001	69563729	9167-65 AVE CHRISTOPHE COLOMB					(01)								

SERVISE D'ÉVALUATION

CODE	COMPTÉ	EMPLACEMENT - NOM, PROFESSION, RÉSIDENCE						CATEGORIE BÂTIMENT	SCOLAIRE		VALEUR EN DOLLARS			MUNICIPAL *	REMARQUES
		QU. CAD.	CADASTRE	SUBDIVISION	FRONT	PROFONDEUR	SUPERFICIE		TERR. P. C.	TERRAIN	BÂTISSE	TOTAL			
2002	69563724	20 332	299		5000	8000	4,00000								
3001								28	1 281	20300	66700	87000	T R 1		
4204		M GUY COLLETTE, PRESSEUR						1F							
4604		9165 AV CHRISTOPHE COLOMB H2M 126													
4207		MME GUY COLLETTE (THERESE BOUCHER)						4F							
4607		9165 AV CHRISTOPHE COLOMB H2M 126													
1001	69563730	9147-45 AVE CHRISTOPHE COLOMB						(01)							
2002		20 332	300		5000	8000	4,00000								
3001								28	1 281	20300	69500	89800	T R 1		
4201		M GERARD BRUNET, POLICIER						1F							
4601		9147 AV CHRISTOPHE COLOMB H2M 126													
1001	69563736	9127-25 AVE CHRISTOPHE COLOMB						(01)							
2002		20 332	301		5000	8000	4,00000								
3001								28	1 281	20300	64100	84400	T R 1		
4204		M GERARD FORTIN, INSTITUTEUR						1F							
4604		9125 AV CHRISTOPHE COLOMB H2M 126													
1001	69563742	9107-05 AV CHRISTOPHE COLOMB						(01)							
2002		20 332	302		5000	8000	4,00000								
3001								28	1 281	20300	64100	84400	T R 1		
4201		MME JEAN BAPTISTE LEVESQUE (LUCIANN ST GELAIS)						8F							
4601		9107 AV CHRISTOPHE COLOMB H2M 126													
1001	69563748	9087-85 AVE CHRISTOPHE COLOMB						(01)							
2002		20 332	303		5000	8000	4,09100								
2002						8360									
3001								28	1 281	20700	66300	87000	T R 1		
4201		M ETIENNE DERAMOND, MECANICIEN						1F							
4601		9085 AV CHRISTOPHE COLOMB H2M 126													
1001	69563754	9077-75 AVE CHRISTOPHE COLOMB						(01)							
2002		20 332	304		5000	8360	4,27300								
2002						8730									



ROLE D'ÉVALUATION DES IMMEUBLES POUR L'EXERCICE FINANCIER 1986

TABLEAU D'ÉVALUATION

CODE	COMPTÉ	EMPLACEMENT - NOM, PROFESSION, RÉSIDENCE						CATEGORIE BÂTIMENT	SCOLAIRE		VALEUR EN DOLLARS			MUNICIPAL	REMARQUES			
		DIV. CAD.	CADASTRE	SUBDIVISION	FRONT	PROFONDEUR	SUPERFICIE		B. P.	TERR. P. C.	TERRAIN	BÂTISSE	TOTAL		1	2	3	
3001	69563754							28	1	281	21700	80100	101800					
4201		M FEDERICO RAGONESE						IF										
4601		<del>7264 BERRI RD</del> <del>42R 863</del>																
		9077 Christophe Colomb H2M 1Z6 P1222P3030 { 0-1245																
1001	69563760	9067-65 AV CHRISTOPHE COLOMB						(01)										
2002		20	332	355		5000	8730						4,67800					
2002							10860											
3001								28	1	281	24800	73900	98200				T R 1	
4201		MME CECILE DUGAS						3F										
4601		9365 AV CHRISTOPHE COLOMB H2M 1Z6																
1001	69563765	9059-55 AV CHRISTOPHE COLOMB						(01)										
2002		20	332	716		4295	10860						5,03800					
2002						IRR	12780											
3001								28	1	281	23000	75500	98500				T R 1	
4211		M MARC LAPOINTE, CONSTABLE						IF										
4611		1023 LEGENDRE E H2M 2J9																
1001	69563770	9047-45 CHRISTOPHE COLOMB						(01)										
2002		20	332	717		4295	12780						6,16500					
2002						IRR	15930											
3001								28	1	281	24700	80100	104800				T R 1	
4201		MME CONRAD DESJARDINS (ANTOINETTE ANGERS)						3F										
4601		9045 AV CHRISTOPHE COLOMB H2M 1Z6																
1001	69563775	9025-27 AV CHRISTOPHE COLOMB						(01)										
2002		20	332	718		4295	10500						4,40400					
2002						IRR	10010											
3001								28	1	281	21900	80900	102800				T R 1	
4205		MME JEANNINE BRASSARD						3F										
4605		9027 AV CHRISTOPHE COLOMB H2M 1Z6																
1001	69563780	9017-15 CHRISTOPHE COLOMB						(01)										
2002		20	332	719		4295	10010						4,19300					
2002						IRR	9515											

MICROFICHE 110 H-17

CODE	COMPTÉ	EMPLACEMENT - NOM, PROFESSION, RÉSIDENCE						CATEGORIE BÂTIMENT	SCOLAIRE			VALEUR EN DOLLARS			MUNICIPAL	REMARQUES
		DIV. CAD.	CADASTRE	SUBDIVISION	FRONT	PROFONDEUR	SUPERFICIE		TERR. P. C.	TERRAIN	BÂTISSÉ	TOTAL	TERRAIN	BÂTISSÉ		
3001	69563780							2B	2	281	21300	82500	103800	T R 1		
4201		SERVICES D ASSURANCES GIRARD ET GIRARD INC						CF								
4601		<del>1235 ST ANDRE H2L 359</del> 9015 Christophe Colomb H2M 126 P.122 05942 x 24-11-81														
1001	69563785	9005 AV CHRISTOPHE COLOMB						1011								
1002		1105-07 LEGENDRE E														
2002		20 332	720		IRR	9515	5,27200									
2502					6580	7637										
3001								2C	1	281	26800	116600	143400	T R 1		
4202		MME NICOLE JODOIN HASBANI						2F								
4602		9005 AV CHRISTOPHE COLOMB H2M 126														
7001		LEGENDRE														
7002		PARC VOIR ARR PL DES COOPERATIVES														
7004		AV EMILE JOURNAULT														
1001	69563786	LOT AV CHRISTOPHE COLOMB						1011								
2002		20 P332			IRR	IRR	505 497.00 541,71400									
2003		20 332	P739		72076	6600	48,65600									
2999							554,153.00 590,37000									
3001								6B		281	1945 000		1945 000	E06	204-3	
4201		LA VILLE DE MONTRÉAL - SERVICE DE LA GESTION IMMOBILIERE						9F								
4601		507 PLACE D'ARMES #300 MONTREAL H2Y 2W8														
7002		AV EMILE JOURNAULT														
7004		LEGENDRE E														
7006		CHABANEL E														
7008		DE LOUVAIN E														
7010		VOIES DU C N R														
7012		DE PORT ROYAL E														
1001	69563787	LOT AV CHRISTOPHE COLOMB						1111								
2001		20 730			2460	13950	9,09900									
2001					IRR	IRR										
3001								6B		281	10400		10400	E06	204-3	
4201		LA VILLE DE MONTRÉAL - SERVICE DE LA GESTION IMMOBILIERE						9F								
4601		507 PLACE D'ARMES #300 MONTREAL H2Y 2W8														
<del>1001</del>	<del>69563788</del>	<del>LOT AV CHRISTOPHE COLOMB</del>						<del>1011</del>								
<del>2002</del>		<del>20 P332</del>			<del>IRR</del>	<del>IRR</del>	<del>58,188 00</del>									
<del>2002</del>		<del>20 P332</del>			<del>IRR</del>	<del>IRR</del>	<del>56,01900</del>									
<del>2002</del>		<del>20 P332</del>			<del>IRR</del>	<del>IRR</del>	<del>17,648 00</del>									

CERT.	EFF.	388
2004-3		

CODE	COMPTÉ	EMPLACEMENT - NOM, PROFESSION, RÉSIDENCE					CATEGORIE BÂTIMENT	SCOLAIRE		VALEUR EN DOLLARS			MUNICIPAL	REMARQUES
		DIV. CAD.	CADASTRE	SUBDIVISION	FRONT	PROFONDEUR		SUPERFICIE	TERR. P.C.	TERRAIN	BATISSE	TOTAL		
2003	69563786	20-332	5736			16,496.00								
2003	11-11818				6715	6768	45,743.00							
2004	10-180	20-332	9737			10,347.00								
2005		20-332	8539			21,119.00								
2005					5000	36381	26,122.00							
2005					189	55336	42,862.00							
2999					8000	47656	12,551.00							
3001					66.00	24700	165,743.00							
3001					96.00	24700	124,124.00							
4201							36100.00							
4601							28,749.00							
6600														
7002														
1001	69563790	LOT AVE CHRISTOPHE COLOMB												
2002		20 224	230			12,570.00								
3001														
4201		LA VILLE DE MONTREAL - SERVICE DE LA GESTION IMMOBILIERE												
4601		507 PLACE D'ARMES #300 MONTREAL H2Y 2W8												
6001		LOT EN TRIANGLE AU MILIEU DE LA RUE												
1001	69563800	9702-06 AVE CHRISTOPHE COLOMB												
2002		20 224	666			2,812.00								
2002					7540	2600								
3001					7140	5310								
4202		M MICHEL PICHE, TECHNICIEN												
4602		9704 AV CHRISTOPHE COLOMB H2C 2T5												
1001	69563900	9708-10 AVE CHRISTOPHE COLOMB												
2002		20 224	665			1,962.00								
2002					3540	5310								
3001					3300	6580								
4204		M NICOLA CIANCIULLI, JOURNALIER												
4604		9710 AV CHRISTOPHE COLOMB H2C 2T5												
1001	69564000	9712-14 AVE CHRISTOPHE COLOMB												
2002		20 224	664			2,241.00								
2002					3390	6580								
3001					3060	7800								

ANNULÉ

VENSO

LA VILLE DE MONTREAL - SERVICE DE LA GESTION IMMOBILIERE  
 507 PLACE D'ARMES #300 MONTREAL H2Y 2W8  
 Proprieteur: Luythi a surbove sur terrain vague chasson  
 AV JACQUES CASAULT

11200  
 517600  
 391900  
 11200  
 28500  
 11200  
 28500  
 2/10/86  
 17/86  
 17

REMARQUES  
 (Conversion)  
 Subd. Olt. Juc sur  
 69715300 à 75410  
 Olt. Olt. cadem. Gull  
 6/11/85 1/186 256  
 CERT. EFF. 202  
 6/2/85 1/1/86  
 2/1/86 1/1/86  
 69723200  
 69723200  
 45300  
 89900  
 91400  
 91900

69563388

~~ANNULÉ~~

6902

4201 Ma Baie Construction Ltée

4201 13264 Avenue → 1, Parc Lafontaine

5, Place de Commerce

1000 104

de des travaux

H3E 1M 8

11180 11180 309

ANNULÉ

RELEVÉ D'ÉVALUATION

CODE	COMTE	EMPLACEMENT - NOM PROFESSION, RESIDENCE					CATEGORIE BÂTIMENT	SCOLAIRE		VALEUR EN DOLLARS			MUNICIPAL	REMARQUES
		QUÉBEC	CADASTRE	DIVISION	FRONT	PROFONDEUR		SUPERFICIE	P	C	TERRAIN	BÂTISSE		
4201 4601	69564000	MME MARIE PAULE MAILLOUX <del>15310 VAILLEUR #2 - H31-3K1</del> 9714 AV CHRISTOPHE COLOMB H2C 2T5 F1222 (10-3-86) P5153					ZF							
1001	69564100	9716-18 AVE CHRISTOPHE COLOMB												
2002 2002		20 224 225		4000		7800 9400					3,44000			
3101								2B	1	2B1	13400	53600	67000	T R 1
4204 4604		MME LOUIS JOSEPH BOUCHARD (SIMONE JARRY 3/9) 9716 AV CH COLOMB H2C 2T5					8F							
4207		MME CECILE BOUCHARD 2/9					3F							
4210		M PIERRE BOUCHARD 2/9					1F							
4213		MME FRANCINE BOUCHARD 2/9					3F							
1001	69564200	9722 AVE CHRISTOPHE COLOMB												
2002		20 224 223		2400		9400					2,25600			
3101								2A	1	2B1	8200	19800	28000	T R 1
4201 4601		MME ONESIME ST MARTIN (LUCIENNE LESSARD) 9722 AV CHRISTOPHE COLOMB H2C 2T5					8F							
1001	69564300	9729 AV CHRISTOPHE COLOMB												
2002		A 10/673 13.38		2400		9400					2,25600			
3101								2A	1	2B1	8200	27400	35600	T R 1
4202 4602		M EMANUELE BARBAGALLO, ELECTRICIEN 9728 AV CHRISTOPHE COLOMB H2C 2T5					1F							
														VERSO
1001	69564400	9734-36 AVE CHRISTOPHE COLOMB												
2002		20 224 221		2400		9400					2,25600			
3101								2B	1	2B1	8200	69600	77800	T R 1
4201 4601		M ROMEO DI RIDOLFO 9736 CHRISTOPHE COLOMB H2C 2T5					1F							
4202		MME ANNA CIARFEO-DI RIDOLFO					ZF							
1001	69564500	9740 AVE CHRISTOPHE COLOMB												
2002		20 224 220		2400		9400					2,25600			
3101								2A	1	2B1	8200	38100	46300	T R 1
		MICROFICHE 110 K-17												

69564300

1A.1

4201 Mr. Liu Her

4601 9728 av. Christophe Colomb H2C 215

3A.1

4202 Miss Bui Tien Tot

CERT.	EFF.	
16/5/86	13/5/86	380

CODE	COMTE	EMPLACEMENT - NOM, PROFESSION, RÉSIDENCE					CATEGORIE D'ADRENT	SCOLAIRE			VALEUR EN DOLLARS			MUNICIPAL	REMARQUES
		DIV. CAD.	CADASTRE	SUBDIVISION	FRONT	PROFONDEUR		SUPERFICIE	TERR	P	C	TERRAIN	BATISSE		
4204 4604	69564500	M ANDRE VIGNEAULT, FACTEUR					IF								
		9740 AV CHRISTOPHE COLOMB			H2C 2T5										
1001 2002 3001	69564600	9750 AVE CHRISTOPHE COLOMB					(03)								
		20 224	219	2500	9400	2,35000									
4201 4601		M AMEDE REYBAUD, TECHNICIEN					IF								
		9750 AV CHRISTOPHE COLOMB			H2C 2T5										
1001 2002 3001	69564700	9760-62 AVE CHRISTOPHE COLOMB					(03)								
		20 224	218	2500	9400	2,35000									
4201 4601		M PIERRE VERVILLE, CHAUFFEUR					IF								
		9760 AV CHRISTOPHE COLOMB			H2C 2T5										
1001 2002 3001	69564750	9766 AVE CHRISTOPHE COLOMB					(03)								
		20 224	217	2500	9400	2,35000									
4204 4604		M DENIS VENDETTE, GERANT					IF								
		9766 AV CHRISTOPHE COLOMB			H2C 2T5										
1001 2002 3001	69564800	9772 AV CHRISTOPHE COLOMB					(03)								
		20 224	216	2500	9400	2,35000									
4201 4601 4802		M MANUEL ANTONIO ALMINHO					IF								
		9772 CHRISTOPHE COLOMB			H2C 2T5										
		MME GENEVIEVE FRANCISCO ALMINHO					2F								
7.01 7.01 7.02 7.03		RUELLE													
		9792-90 AV CHRISTOPHE COLOMB VOIR 1394 SAUVE E													
		SAUVE													
		RUELLE													
1001 2002 2004	69564900	9830 AVE CHRISTOPHE COLOMB					(02)								
		20 224	202	2500	9400	2,35000									
		20 224	203	2500	9400	2,35000									

69564800

1EII

4201 m. Adeline Fernandes

4601 4772 Av. Christophe Colomb H2C #TS

2EII

4202 mme natalia De Lima

CERT.	EFF.	409
2/10/88	2/9/88	je

69564700

3FII

4202 DIANE DURAND

CERT.	EFF.	408
12-11-88	19-9-88	je



CODE	COMPTS	EMPLACEMENT - NOM, PROFESSION, RESIDENCE						CATEGORIE BÂTIMENT	SCOLAIRE		VALEUR EN DOLLARS			MUNICIPAL	REMARQUES	
		DIV. CAS	CADASTRE	SUBDIVISION	FRONT	PROFONDEUR	SUPERFICIE		TERR	P. C.	TERRAIN	BÂTISSE	TOTAL			
2999	69564900						4,70000									
3001								2A	1	2B1	16300	27500	45800	T R 1		
4202		M VAN NINH LUONG, TECHNICIEN						1F								
4602		9830 AV CHRISTOPHE COLOMB H2C 2T6														
4203		MME VAN NINH LUONG (THI THUONG LUONG), OPERATRICE						2F								
4603		9830 AV CHRISTOPHE COLOMB H2C 2T6														
1001	69565100	9840 AVE CHRISTOPHE COLOMB														
2002		20 224	P200		1367	9400	1,28500									
2004		20 224	Z01		2500	9400	2,35000									
2999							3,63500									
3001								2A	1	2B1	14200	36600	50800	T R 1		
4204		MME EMMANUEL CONTANT (MARIE JEANNE DUBE)						0F								
4604		9840 AV CHRISTOPHE COLOMB H2C 2T6														
1001	69565300	9850 AVE CHRISTOPHE COLOMB														
2002		20 224	P200		1133	9400	1,06500									
2004		20 224	P199		2500	9400	2,35000									
2006		20 224	P196		233	9400	22000									
2999							3,63500									
3001								2A	1	2B1	14200	46100	60300	T R 1		
4211		M EMILIE CAMPEAU						1F								
4611		9850 CHRISTOPHE COLOMB H2C 2T6														
1001	69565500	9860 AVE CHRISTOPHE COLOMB														
2002		20 224	P198		2267	9400	2,13100									
2004		20 224	P197		1600	9400	1,50400									
2999							3,63500									
3001								2A	1	2B1	14200	48300	62500	T R 1		
4204		M ANGELO FOREST, PLOMBIER						1F								
4604		9860 AV CHRISTOPHE COLOMB H2C 2T6														
1001	69565600	9870 AVE CHRISTOPHE COLOMB														
2002		20 224	P195		467	9400	43900									
2004		20 224	P197		900	9400	84600									
2006		20 224	P196		2500	9400	2,35000									
2999							3,63500									
3001								2A	1	2B1	14200	31100	45300	T R 1		

CEPE 11/11/66 375

CODE	COMPTÉ	EMPLACEMENT - NOM, PROFESSION, RÉSIDENCE					CATEGORIE D'IMMEUBLE	SCOLAIRE		VALEUR EN DOLLARS			REMARQUES	
		DIV. CAD.	CADASTRAL	SUBDIVISION	FRONT	PROFONDEUR		SUPERFICIE	TERR.	BÂTISSE	TOTAL	NUMÉRIQUE		
4201 4601	69565600	MME PAULINE BOULET-BELLEGARDE 9870 AV CHRISTOPHE COLOMB H2C 2T6					8F							
1001	69565800	9880 AVE CHRISTOPHE COLOMB												
2002 2004 2999		20 224 P195 2033 9400 1,91100 20 224 P194 1833 9400 1,72400 3,63500												
3001							2A	1	2B1	14200	33900	48100	T R 1	
4201 4601 4202 4602		M J A MAURICE LANDRY, ADMINISTRATEUR 9885 AV CHRISTOPHE COLOMB H2C 2T6 MME J A MAURICE LANDRY (ROBERTE PERRY) 9880 AV CHRISTOPHE COLOMB H2C 2T6					IF							
1001	69565900	9890 AVE CHRISTOPHE COLOMB												
2002 2004 2006 2999		20 224 P192 700 9400 65800 20 224 P194 667 9400 62700 20 224 193 2500 9400 2,35000 3,63500												
3001							2A	1	2B1	14200	36600	50800	T R 1	
4201 4601		MME THERESE HENRICHON-LEGault 9890 AV CH COLOMB H2C 2T6					8F							
2001	69566100	9900 AVE CHRISTOPHE COLOMB												
2002 2004 2999		20 224 P191 2067 9400 1,94300 20 224 P192 1800 9400 1,69200 3,63500												
3001							2A	1	2B1	14200	31100	45300	T R 1	
4201 4604		M YVES ROGER, GERANT 9900 AV CH COLOMB H2C 2T6					IF							
1001	69566200	9910 AVE CHRISTOPHE COLOMB												
2002 2004 2006 2999		20 224 190 2500 9400 2,35000 20 224 P191 433 9400 40700 20 224 P189 933 9400 87800 3,63500												
3001							2A	1	2B1	14200	40700	54900	T R 1	
4201 4604		M JEAN PAUL LAMONTAGNE, JOURNALIER 9910 AV CH COLOMB H2C 2T6					IF							

69566200

I.F.I.

4201 M. Louis Boudreault

4601 9910 Av. Christophe - Colomb  
H2C 2T6

3-F.I.I.

4202 Mlle. Marie Laurin

ANNULÉ

CERT.	EFF.	
29/13/45	30/4/45	355

69566200

I.F.I.

4201 M. Claude Monette

4601 9910 Av. Christophe - Colomb  
H2C 2T6

I.F.I.

4202 Mme. Francine Piret

CERT.	EFF.	
7/7/48	7/5/46	358

CODE	COMPTÉ	EMPLACEMENT - NOM, PROFESSION, RESIDENCE					CATEGORIE BÂTIMENT	SCOLAIRE		VALEUR EN DOLLARS			MUNICIPAL	REMARQUES	
		DIV. CAD.	CADASTRE	SUBDIVISION	FRONT	PROFONDEUR		SUPERFICIE	TERR. P. C.	TERRAIN	BÂTISSE	TOTAL			
1001	69566300	9920 AVE CHRISTOPHE COLOMB													
2002		20 224	P188		2300	9400					2,16200				
2004		20 224	P189		1567	9400					1,97300				
2999											3,63500				
3001															
4201		MME FERNANDE COUSINEAU-COUTU					2F								
4601		9920 AV CHRISTOPHE COLOMB H2C 2T6													
1001	69566500	9930 AVE CHRISTOPHE COLOMB													
2002		20 224	187		2500	9400					2,35000				
2004		20 224	P186		1167	9400					1,09700				
2006		20 224	P182		200	9400					18800				
2999											3,63500				
3001															
4201		MME JEANNE LAVOIE					3F								
4601		9930 AV CHRISTOPHE COLOMB H2C 2T6													
1001	69566700	9940 AVE CHRISTOPHE COLOMB													
2002		20 224	P186		1333	9400					1,25300				
2004		20 224	185		2533	9400					2,38200				
2999											3,63500				
3001															
4201		MME PIERRETTE HARDY					3F								
4601		9940 AV CHRISTOPHE COLOMB H2C 2T6													
4203		MME PACHEL HARDY					3F								
4603		9940 AV CHRISTOPHE COLOMB H2C 2T6													
1001	69566800	9950 AVE CHRISTOPHE COLOMB													
2002		20 224	P183		1367	9400					1,28500				
2004		20 224	184		2500	9400					2,35000				
2999											3,63500				
3001															
4201		M ROBERT SANFACON					1F								
4601		9950 CH COLOMB H2C 2T6													
4202		MME DENISE NORMANDIN					3F								
1001	69567000	9956 AV CHRISTOPHE COLOMB													
2002		20 224	P183		1133	9400					1,06500				

CODE	COMTE	EMPLACEMENT - NOM, PROFESSION, RÉSIDENCE						CATEGORIE D'IMMEUBLE	SCOLAIRE		VALEUR EN DOLLARS			MUNICIPAL *	REMARQUES	
		DIV. CAD.	CADASTRE	SUBDIVISION	FRONT	PROFONDEUR	SUPERFICIE		TERR. P. C.	TERRAIN	BÂTISSE	TOTAL				
2004 2999	69567000	20 224	182		2734	9400	2,57000 3,63500									
3001								2A	1	2B1	14200	39600	53800	T R I		
4201 4601 4202 4602		M ROGER JALBERT 9956 AV CHRISTOPHE COLOMB H2C 2T6 MME REINA LAFLAMME-JALBERT 9956 AVE CHRISTOPHE COLOMB H2C 2T6						1F 2F								
1001	69567100	LOT AVE CHRISTOPHE COLOMB						(02)								
2002		20 224	181		2500	9400	2,35000									
3001								7A	1	2B1	9200		9200	T V V I		
4211 4611		M PIERRE P ROUSSEL, MECANICIEN 9962 AV CHRISTOPHE COLOMB H2C 2T6						1F								
6620		PROPRIETE SUJETTE A SURTAXE SUR TERRAIN VAGUE DESSERVI														
7001		RUELLE														
1001	69567200	9960-64 AV CHRISTOPHE COLOMB						(02)								
2002		20 224	179-2		3200	2000	64000									
2004		20 224	179-2		3200	2600	83200									
2006		20 224	176-2		3200	3600	1,15200									
2008		20 224	177-2		3200	2000	64000									
2999							3,26400									
3001								2C	1	2B1	12600	54800	67400	T R I		
4211 4611		M PIERRE P ROUSSEL, MECANICIEN 9962 AV CHRISTOPHE COLOMB H2C 2T6						1F								
1001	69567210	9990 AV CHRISTOPHE COLOMB						(02)								
2002		20 224	176-1		6000	3600	2,16000									
2004		20 224	177-1		6000	2000	1,20000									
2006		20 224	178-1		6000	2000	1,20000									
2008		20 224	179-1		6000	2600	1,56000									
2999							6,12000									
3001								2A	1	2B1	21700	80200	101900	T R I		
4201 4601 4202		M RAYMOND LIU 9990 CHRISTOPHE COLOMB H2C 2T6 MME JUDY CHOW-LIU						1F 2F								
7001 7002 7003 7004		SAURIOL DEBUT DE SAURIOL E ST DENIS BERRI.														

CODE	COMPTÉ	EMPLACEMENT - NOM, PROFESSION, RÉSIDENCE						CATEGORIE BÂTIMENT	SCOLAIRE		VALEUR EN DOLLARS			MUNICIPAL	REMARQUES
		DIV. CAD.	CADASTRE	SUBDIVISION	FRONT	PROFONDEUR	SUPERFICIE		TERR.	P. C.	TERRAIN	BÂTISSE	TOTAL		
7005 7106 7107 7108 7109 7109 7110	69567210	LAJEUNESSE BASILE ROUTHIER MILLEN DURHAM ST HUBERT 808 SAURIOL E VOIR 9995 ST HUBERT AV PELOQUIN													
1101	69567213	948-50 SAURIOL E						(02)							
2002		20 228		743-1		4000	7500				3,00000				
3001									28	1 281	12900	94600	107500	T R 1	
4212 4412 4213 4613		M GIUSEPPE PAGLIAROLI 948 SAURIOL E H2C 1V4 MME GIUSEPPE PAGLIAROLI (CONCETTA VACCARO) 948 SAURIOL E H2C 1V4						1F 4F							
1001	69567217	958-60 SAURIOL E						(02)							
2002 2002		20 228		P743-2		3000 6000	7500 IRR				2,37000				
3001									28	1 281	10100	96300	106400	T R 1	
4212 4412 4213 4613		M AQUILINO GAMBARDILLA, JOURNALIER 958 SAURIOL E H2C 1V4 MME AQUILINO GAMBARDILLA (ROSA LEPORE) 958 SAURIOL E H2C 1V4						1F 2F							
1001	69567221	968-70 SAURIOL E						(02)							
2002 2104 2999		20 228		743-3		3000	6500				1,95000				
		20 228		P743-2		3000	600				18000				
											2,13000				
3001									28	1 281	9100	96600	105700	T R 1	
4213 4613		MRS JOZEF MIGDAL (MARIA ZACCARO) 970 SAURIOL E H2C 1V4						BA							
7001		RUELLE													
1001	69567225	980-982 SAURIOL EST						(02)							
2002 2004 2999		20 228		474-2		4350	2500				1,08700				
		20 228		473-2		4350	1200				52200				
											1,60900				
3001									28	1 281	6900	70300	77200	T R 1	

CODE	COMPTÉ	EMPLACEMENT - NOM, PROFESSION, RÉSIDENCE							CATEGORIE BÂTIMENT	SCOLAIRE			VALEUR EN DOLLARS			MUNICIPAL	REMARQUES	
		DA CAD	CARACTÈRE	SUBDIVISION	FRONT	PROFONDEUR	SUPERFICIE	TERR. P.C.		TERRAIN	BÂTISSE	TOTAL						
4204 4604	69567225	M																
1001	69567250																	
2002																		
2004																		
2999																		
3001																		
4204 4604		M																
7001																		
1001	69567255																	
2002																		
2004																		
2999																		
3001																		
4211 4611		Mlle																
7001																		
1001	69567260																	
2002																		
2004																		
2999																		
3001																		
4201 4601		MME																
7001																		
1001	69567270																	
2002																		
2004																		
2006																		
2008																		
2999																		
3001																		

CERT. EFF. 12580 11138 335

69567255

L.A.I.L.

4201 M. John Payne  
4601 1090 Laurier E., H2C 1V7

CERT.	EFF.	
28/7/84	25/7/84	393

69567250

I.F.I.L.

4201 M. Gaston Bourassa 40%  
4601 990 Laurier E. H2C 1V44202 M. Bernard Duchamps 60%  
4602 9680 Chester H2B 2C5

CERT.	EFF.	
27/6/84	27/6/84	376
		26

ANKRO



CODE	COMPTÉ	EMPLACEMENT - NOM, PROFESSION, RÉSIDENCE						CATEGORIE BÂTIMENT	SCOLAIRE		VALEUR EN DOLLARS			MUNICIPAL	REMARQUES
		DIV. CAD.	CADASTRE	SUBDIVISION	FRONT	PROFONDEUR	SUPERFICIE		F	C.	TERRAIN	BÂTISSE	TOTAL		
4201 4601 7101	69567270	M	BENITO GAGLIARDI 1180 SAURIOL E	H2C 1W1	VERSOS		IF								
			DE LA ROCHE												
1001 2002 3001	69567280		1200 SAURIOL E				(02)								
			20 226 316		5180	9000									
								2A	1	2B	18200	56200	74400	T R 1	
4212 4612		MME	BENITO GAGLIARDI (MARIA SGRO) 1200 SAURIOL E	H2C 1W1			SF								
1001 2002 2004 2999	69567290 A157953 17-0186		1210 SAURIOL E				(02)								
			20 226 315		220	9000						19800			
			20 225A 374		4600	9000						4,14000			
												4,33800			
3001								2A	1	2B	16900	63900	80800	T R 1	
4213 4613 4214 4614		M	ALBINO MILANI, MECANICIEN 1210 SAURIOL E	H2C 1W1	VERSOS		IF								
		MME	ALBINO MILANI (SCOPAZ NUMIDIA) 1210 SAURIOL E	H2C 1W1			2F								
7001 7002 7003 7004			RUELLE CHAMBORD AV DU SACRE COEUR AV CHRISTOPHE COLOMB												
1001 1002 1003	69567300		SAURIOL E 1433 SAUVE E 9942 AV HAMEL												
2002 2004 2006 2008 2010 2012 2014 2016 2018 2020 2022 2024 2026 2028 2030 2032 2034			20 224 420 20 224 424 20 224 425 20 224 426 20 224 427 20 224 428 20 224 429 20 224 430 20 224 431 20 224 432 20 224 433 20 224 434 20 224 435 20 224 436 20 224 437 20 224 438 20 224 439		9400 9400 9400 9400 9400 9400 9400 9400 9400 1500 9400 9400 9400 9400 9400 9400 9400	2500 2500 2500 2500 2500 2500 2500 2500 2500 57500 2500 2500 2500 2500 2500 2500 2500	2,35000 2,35000 2,35000 2,35000 2,35000 2,35000 2,35000 2,35000 2,35000 8,62500 2,35000 2,35000 2,35000 2,35000 2,35000 2,35000 2,35000								

69567270

1 FI 1

4201 M. Francisco A Sama

4601 1180 Sausal EST H2C 1W1

2 FI 1

4202 Maria Ellenore Gagliardi

CERT.	EFF.	374
23-4-86	21-2-86	47

69567290

1 FI 1

4201 M. Amadeu Netto

4601 7984 av. Henri Julien HAR 288

1210 Sausal E. H2C 1C1

(F1000 75579 89 19/8/86)

2 FI 1

4202 Mrs. Ilda Conceicao

CERT.	EFF.	380
16/5/86	11/1/86	

CODE	COMPTÉ	EMPLACEMENT - NOM, PROFESSION, RÉSIDENCE						CATEGORIE BÂTIMENT	SCOLAIRE		VALEUR EN DOLLARS			REMARQUES
		DIV. CAC.	CADASTRE	SUBDIVISION	FRONT	PROFONDEUR	SUPERFICIE		TERR.	P. C.	TERRAIN	BÂTISSSE	TOTAL	
2036	69567300	20	224	440	9400	2500	2,35000							
2038		20	224	441	9400	2500	2,35000							
2040		20	224	442	9400	2500	2,35000							
2042		20	224	443	9400	2500	2,35000							
2044		20	224	444	9400	2500	2,35000							
2046		20	224	445	9400	2500	2,35000							
2048		20	224	446	9400	2500	2,35000							
2050		20	224	447	9400	2500	2,35000							
2052		20	224	448	9400	2500	2,35000							
2054		20	224	449	9400	2500	2,35000							
2056		20	224	450	9400	2500	2,35000							
2058		20	224	451	9400	2500	2,35000							
2060		20	224	452	9400	2500	2,35000							
2062		20	224	453	9400	2500	2,35000							
2064		20	224	454	9400	2500	2,35000							
2066		20	224	455	9400	2500	2,35000							
2068		20	224	456	9400	2500	2,35000							
2070		20	224	457	20300	1200	2,43600							
2072		20	224	458	3600	9300	3,34800							
2074		20	224	459	2600	9300	2,41800							
2076		20	224	460	2600	9300	2,41800							
2078		20	224	461	2600	9300	2,41800							
2080		20	224	462	2600	9300	2,41800							
2082		20	224	463	2700	9300	2,51100							
2084		20	224	464	3600	9300	3,34800							
2086		20	224	P505	8800	78400	68,99200							
2088		20	224	601	3600	9200	3,31200							
2090		20	224	600	2000	9200	1,84000							
2092		20	224	599	2000	9200	1,84000							
2094		20	224	598	2000	9200	1,84000							
2096		20	217	96	2400	9200	2,20800							
2098		20	217	95	2400	9200	2,20800							
2100		20	217	94	2500	9200	2,30000							
2102		20	217	93	2500	9200	2,30000							
2104		20	224	602	9600	1200	1,15200							
2106		20	224	603	8800	2500	2,20000							
2108		20	224	604	8800	2500	2,20000							
2110		20	224	605	8800	2500	2,20000							
2112		20	224	606	8800	2500	2,20000							
2114		20	224	607	8800	2500	2,20000							
2116		20	224	608	8800	2500	2,20000							
2118		20	224	609	8800	2500	2,20000							
2120		20	224	610	8800	2500	2,20000							
2122		20	224	611	8800	2500	2,20000							
2124		20	224	612	8800	2500	2,20000							
2126		20	224	613	8800	2500	2,20000							
2128		20	224	614	8800	2500	2,20000							
2130		20	224	615	9800	2500	2,20000							
2132		20	224	616	8800	2500	2,20000							
2134		20	224	617	8800	2500	2,20000							
2136		20	224	618	9800	2500	2,20000							
2138		20	224	619	8800	2500	2,20000							
2140		20	224	620	8800	2500	2,20000							
2142		20	224	621	8800	2500	2,20000							
2144		20	224	622	8800	2500	2,20000							
2146		20	224	623	8800	2500	2,20000							
2148		20	224	624	8800	2500	2,20000							
2150		20	224	625	8800	2500	2,20000							
2152		20	224	626	800	57500	4,60000							

CODE	COMTE	EMPLACEMENT - NOM, PROFESSION, RÉSIDENCE						CATEGORIE BÂTIMENT	SCOLAIRE		VALEUR EN DOLLARS			MUNICIPAL	REMARQUES
		DIV. CAD.	CADASTRE	SUBDIVISION	FRONT	PROFONDEUR	SUPERFICIE		TERRA P. I. C.	TERRAIN	BÂTISSÉ	TOTAL			
2154	69567300	20	224	627	9600	1200	1,15200								
2156		20	224	628	2000	9300	1,86000								
2158		20	224	629	2000	9300	1,86000								
2160		20	224	630	2000	9300	1,86000								
2162		20	224	631	3600	9300	3,34800								
2164		20	217	97	9800	1200	1,17600								
2166		20	217	98	9100	2500	2,27500								
2168		20	217	99	9100	2500	2,27500								
2170		20	217	100	9100	2500	2,27500								
2172		20	217	101	9100	2500	2,27500								
2174		20	217	102	9100	2500	2,27500								
2176		20	217	103	9100	2500	2,27500								
2178		20	217	104	9100	2500	2,27500								
2180		20	217	105	9100	2500	2,27500								
2182		20	217	106	9100	2500	2,27500								
2184		20	217	107	9100	2500	2,27500								
2186		20	217	108	9100	2500	2,27500								
2188		20	217	109	9100	2500	2,27500								
2190		20	217	110	9100	2500	2,27500								
2192		20	217	111	9100	2500	2,27500								
2194		20	217	112	9100	2500	2,27500								
2196		20	217	113	9100	2500	2,27500								
2198		20	217	114	9100	2500	2,27500								
2200		20	217	115	9100	2500	2,27500								
2202		20	217	116	9100	2500	2,27500								
2204		20	217	117	9100	2500	2,27500								
2206		20	217	118	9100	2500	2,27500								
2208		20	217	119	9100	2500	2,27500								
2210		20	217	120	9100	2500	2,27500								
2212		20	217	121	700	57500	4,02500								
2214		20	217	122	9800	1200	1,17600								
2216		20	217	123	2500	9300	2,32500								
2218		20	217	124	2500	9300	2,32500								
2220		20	217	125	2400	9300	2,23200								
2222		20	217	126	2400	9300	2,23200								
2224		20	224	421	9400	2500	2,35000								
2226		20	224	422	9400	2500	2,35000								
2228		20	224	408	3600	9200	3,31200								
2230		20	224	407	2700	9200	2,46400								
2232		20	224	406	2600	9200	2,39200								
2234		20	224	405	2600	9200	2,39200								
2236		20	224	404	2600	9200	2,39200								
2238		20	224	403	2600	9200	2,39200								
2240		20	224	402	3600	9200	3,31200								
2242		20	224	409	20300	1200	2,43600								
2244		20	224	410	9400	2500	2,35000								
2246		20	224	411	9400	2500	2,35000								
2248		20	224	412	9400	2500	2,35000								
2250		20	224	413	9400	2500	2,35000								
2252		20	224	414	9400	2500	2,35000								
2254		20	224	415	9400	2500	2,35000								
2256		20	224	416	9400	2500	2,35000								
2258		20	224	417	9400	2500	2,35000								
2260		20	224	418	9400	2500	2,35000								
2262		20	224	419	9400	2500	2,35000								
2264		20	224	423	9400	2500	2,35000								
2999							380,24000								
3001								18	281	1509700	136300	1648000	806	204-3	

CODE	COMPTÉ	EMPLACEMENT - NOM, PROFESSION, RÉSIDENCE						CATEGORIE BÂTIMENT	SCOLAIRE		VALEUR EN DOLLARS			MUNICIPAL	REMARQUES	
		CIV. CAD	CADASTRE	SUBDIVISION	FRONT	PROFONDEUR	SUPERFICIE		TERR. P.C.	TERRAIN	BÂTISSÉ	TOTAL				
4201 4601	69567300	LA VILLE DE MONTREAL - SERVICE DE LA GESTION IMMOBILIERE 507 PLACE D'ARMES #300 MONTREAL H2Y 2W8						SF								
6201		PARC ST PAUL DE LA CROIX														
7101		AV HAKEL														
1001	69569000	1512 SAURIOL EST						(15)								
2002		20 217	P337		056	9200					5300					
2004		20 217	336		2400	9200					2,20800					
2999											2,26100					
3001								2A	1	281	8800	26400	35200	T R I		
4201 4601		M ROBERT COURCELLES, POMPIER 1512 SAURIOL E H2C 1W6						IF								
1001	69569100	1518-20 SAURIOL E						(15)								
2002		20 217	335		2400	9200					2,20800					
3001								2B	1	281	8600	36100	44700	T R I		
4214 4614		MME GIRALDO GIOIETTI (COSTANZA DE SANTIS) 1518 SAURIOL E H2C 1W6						BF								
1001	69569300	1528 SAURIOL EST						(15)								
2002		20 217	333		2400	9200					2,20800					
2004		20 217	334		2400	9200					2,20800					
2999											4,41600					
3001								2A	1	281	17200	15400	32600	T R I		
4211 4611		<del>MME MARIE CARBONNEAU 1528 SAURIOL E H2C 1W6</del>						SF								
4215 4615		MME MARIE ANGE CARBONNEAU 1528 Sauriol E. H2C 1W6						SF								
1001	69569400	1540 SAURIOL EST						(15)								
2002		20 217	331		2500	9200					2,30000					
2004		20 217	332		2500	9200					2,30000					
2999											4,60000					
3001								2A	1	281	17900	50900	68800	T R I		
4201 4601		M JEAN FRANCOIS MARTINEAU, PROFESSEUR 1540 SAURIOL E H2C 1W6						IF								

Cont. 11318 11118 374

SERVICE D'ÉVALUATION

CODE	COMPTE	EMPLACEMENT - NOM, PROFESSION, RESIDENCE					SUPERFICIE	CATEGORIE BÂTIMENT	SCOLAIRE		VALEUR EN DOLLARS			MUNICIPAL	REMARQUES
		DIV. CAD.	CADASTRE	SUBDIVISION	FRONT	PROFONDEUR			P.	C.	TERRAIN	BÂTISSE	TOTAL		
4202 4602	69569400	MME JEAN FRANCOIS MARTINEAU (SONIA TREPANIER) 1540 SAURIOL E H2C 1W6					5F								
7001		AV CUROTTE													
1001	69569600	1560 SAURIOL EST						(15)							
2002		20 217	634		2500	9200									
2004		20 217	P633		2350	9200									
2999															
3001															
4211 4611		M RENE LEGAULT, MNFTR 1560 SAURIOL E H2C 1W8					1F								
1001	69569800	1570 SAURIOL E						(15)							
2002		20 217	P633		050	9200									
2004		20 217	632		2400	9200									
2006		20 217	631		2425	9200									
2999															
3001															
4201 4601		M DENIS DUQUETTE 1570 SAURIOL H2C 1W8					1F								
4202		MME SUZANNE DESJARDINS-DUQUETTE					2F								
1001	69570000	1580 SAURIOL E						(15)							
2002		20 217	629		2400	9200									
2004		20 217	630		2400	9200									
2999															
3001															
4211 4611		MME JEAN RENE GAGNON (LOUISE DEVOST) 1580 SAURIOL E H2C 1W8					2F								
1001	69570200	1590 SAURIOL EST						(15)							
2002	A 173332	20 217	627		2500	9200									
2004	30-07-8	20 217	628		2500	9200									
2999															
3001															
4201 4601		MME MARCEL ROBERT (CECILE LAVALLÉE) 1590 SAURIOL E H2C 1W8					2F								
7001		FRANCIS													
		MICROFICHE 110 H-18													

VERSO

69570200

IFEL

7201 M. Pierre Venne

7604 1590 David E H2C 148

CERT	EFF.	904
10/10/81	30/7/81	je

CODE	COMPTÉ	EMPLACEMENT - NOM, PROFESSION, RÉSIDENCE					CATEGORIE BÂTIMENT	SCOLAIRE		VALEUR EN DOLLARS			MUNICIPAL	REMARQUES
		DIV. CAD.	CADASTRE	SUBDIVISION	FRONT	PROFONDEUR		SUPERFICIE	TERR. P. C.	TERRAIN	BÂTISSE	TOTAL		
1001	69570210						(15)							
2002														
2002														
2004														
2004														
2999														
3001														
4211														
4611														
1001	69570225						(15)							
2002														
2002														
2004														
2006														
2006														
2999														
3001														
4202														
4602														
1001	69570275						(15)							
2002														
3001														
4204														
4604														
1001	69570320						(15)							
2002														
3001														
4204														
4604														
1001	69570340						(15)							
2002														
3001														
4204														
4604														
4205														
4605														
1001	69570340						(15)							
2002														
3001														
4204														
4604														



CODE	COMpte	EMPLACEMENT - NOM, PROFESSION, RESIDENCE						CATEGORIE PLACEMENT	VALEUR EN DOLLARS			MUNICIPAL	REMARQUES	
		DIV. CAD.	CADASTRE	SUBDIVISION	FRONT	PROFONDEUR	SUPERFICIE		SCOLAIRE	FERR.	TERRAIN			BATISSE
4204 4604	69570340	MR FRANK HEIN, MECHANIC 1648 SAURIOL E H2C 1X1												
1001 2002 3001	69570360	1656 SAURIOL EST 20 213 96 5000 10950 5,47500					(15)							
4201 4601		Mlle ANDREA IACOVELLI 9747 CHRISTOPHE COLOMB AV H2C 2T4												
1001 2002 3001	69570380	1662 SAURIOL EST 20 213 95 5000 10950 5,47500					(15)							
4204 4604		MR JOHN CARMY, CARPENTER 1662 SAURIOL E H2C 1X1												
1001 2002 3001	69570420	1670 SAURIOL EST 20 213 94 5000 10950 5,47500					(15)							
4201 4601		M MARCEL HETU, BARBIER 1670 SAURIOL E #3 H2C 1X1												
1001 2002 3001	69570440	1660 SAURIOL EST 20 213 93 5000 10950 5,47500					(15)							
4201 4601		M RICHARD BOISCLAIR 204 GASTINEAU ST EUSTACHE J7P 3T7												
1001 2002 3001	69570460	1692-94 SAURIOL EST 20 213 92 5000 10950 5,47500					(15)							
4204 4604		MME OMER L PAYETTE (GEORGETTE BOUDRIAS) 10370 HAMEL H2C 2X3												

CERT.	EFF.	389
27/5/86	1/5/86	JC

22000 63800 85800  
~~22000 53800 75800~~

ROLE D'ÉVALUATION DES IMMEUBLES POUR L'EXERCICE FINANCIER 1986

SECTEUR D'ÉVALUATION

CODE	COMPTE	EMPLACEMENT - NOM, PROFESSION, RÉSIDENCE						CATEGORIE BÂTIMENT	SCOLAIRE		VALEUR EN DOLLARS			MUNICIPAL	REMARQUES
		DIV. CAD.	CADASTRE	SUBDIVISION	FRONT	PROFONDEUR	SUPERFICIE		TERR.	F. C.	TERRAIN	BÂTISSSE	TOTAL		
1001	69570480	1696-98 SAURIOL E						1153							
2002	A 158140	11	213	91	7000	10950	6,62400								
2002	20-01-86				5180										
3001								28	1	281	26700	68500	95200	T R 1	
4204		MR EDWARD HENRY LAPIERRE, TEACHER 329 STUART AV OUTREMONT H2V 3G9						IN							
4604		GARNIER													
7001															
1001	69570510	1750 SAURIOL E						18							
2002		20	204	136-17	57770	51480	294,25800								
2002					57865	51710									
3001								18		281	1211200	8411800	9623000	T R 1	
4211		LES SECOURS DE LA CONGREGATION NOTRE DAME DE MTL 2330 SHERBROOKE O H3H 1G8						9F							
4611															
6001		COUVENT REGINA ASSUMPTA													
7001		AV PAPINEAU													
1001	69570700	1940-34 SAURIOL E						1163							
2002		20	164	1201	2616	8900	2,33200								
2004		20	164	1200	2700	8900	2,40300								
2006		20	164	1199	2700	8900	2,40300								
2008		20	164	1202	2500	8020	2,00500								
2999							9,14300								
3001								20	1	261	35600	47900	83500	T R 1	
4201		M MARIO GUERRERA 10126 CHARTON H2B 2C8						1F							
4601															
4202		M ANGELO GUERRERA 10126 CHARTON H2B 2C8						1F							
4602															
7001		AV CHARTON													
7002		DEBUT DE GUILLAUME CHAMRON PL													
7003		GARNIER													
1001	69570710	10060 PLACE GUILLAUME CHAMRON						9A							
2002	A 163554	20	213	103	5000	11170	5,58500								
3001	10-4-86								9A	1	281	22000	127200	149200	T R 1
		MICROBICHE 110 K-18													

CERT. EFF. 15.10.85 1.18.86

35 204-17

69570480

ANNULÉ

3E11

4201 Rue Marguerite Brasserie

4601 10405 Rue de l'Alti, H3L 2M4

CERT.	EFF.	
13/10/85	14/10/85	362

69570480

3E11

4201 Rue Hickie Soudem

4601 9525 av. de Chateaubriand H3M 1P0

1696 Avenue E. H2C 1X1

Frais 45389 1/22/1/86

CERT.	EFF.	CHY.
14/1/86	20/1/86	335

CODE	COMPTÉ	EMPLACEMENT - NOM, PROFESSION, RESIDENCE					CATEGORIE D'IMMEUBLE	SCOLAIRE		VALEUR EN DOLLARS			MUNICIPAL	REMARQUES	
		DIV. CAD.	CADASTRE	SUBDIVISION	FRONT	PROFONDEUR		SUPERFICIE	TERR.	P.C.	TERRAIN	BÂTISSE			TOTAL
4204 4604	69570710	M FERNAND LEGER, INGENIEUR 10060 PL GUILLAUME CHAMBON H2C 1XS					IF								
1001	69570725	10050 PLACE GUILLAUME CHAMBON					(15)								
2002		20 213 104		5000	11170	5,58500									
3001							2A	1	2B1	20300	58900	79200	T R I		
4201 4601		M PAUL LAPOSTOLLE 10050 PL GUILLAUME CHAMBON H2C 1XS					IF								
1001	69570740	10040 PLACE GUILLAUME CHAMBON					(15)								
2002		20 213 105		5000	11170	5,58500									
3001							2A	1	2B1	20300	65000	85300	T R I		
4204 4604		MME ANDRE PARE (PAULINE DESJARDINS) 10040 PL GUILLAUME CHAMBON H2C 1XS					SF								
1001	69570755	10030 PLACE GUILLAUME CHAMBON					(15)								
2002		20 213 106		IRR 5000	11170 10400	5,43700									
3001							2A	1	2B1	20200	73400	93600	T R I		
4201 4601		MME RUSSEL GAUTHIER (MADELEINE FAUCHER) 10030 PL GUILLAUME CHAMBON H2C 1XS					SF								
1001	69570770	10020 PLACE GUILLAUME CHAMBON					(15)								
2002		20 213 107		5000 6000	10400 9450	5,35200									
3001							2A	1	2B1	20900	71400	92300	T R I		
4204 4604		M JEAN CHARLES LEBLANC, MARCHAND 10020 PL GUILLAUME CHAMBON H2C 1XS					IF								
1001	69570785	10010 PLACE GUILLAUME CHAMBON					(15)								
2002		20 213 108		5000 10620	9450 12100	7,39100									
3001							2A	1	2B1	26100	87500	113600	T R I		

6957 0719

3. F. 24

4201 Mlle Pauline Beaulieu

4401 10060 Pl Guillaume Chamblon, H2C 1X5

CERT.	EFF.
10/6/84	10/7/86 384

NO	NOM	PRENOM	DATE DE NAISSANCE	DATE DE DEPART	PROFESION	REMARQUES
1	BEAULIEU	PAULINE	10/6/84	10/7/86	384	
2	CHAMBLON	GUILLAUME				
3						
4						
5						
6						
7						
8						
9						
10						
11						
12						
13						
14						
15						
16						
17						
18						
19						
20						

NUMÉRO	COMPTÉ	EMPLACEMENT - NOM, PROFESSION, RÉSIDENCE						CATEGORIE BÂTIMENT	SCOLAIRE		VALEUR EN DOLLARS			MUNICIPAL	REMARQUES
		REV. CAD.	CADASTRE	SUBDIVISION	FRONT	PROFONDEUR	SUPERFICIE		TEARR	P. C.	TERRAIN	BÂTISSE	TOTAL		
4201 4601 4202 4602	69570785	M DOMENICO IAFIGLIOLA, PENTIER 10010 PL GUILLAUME CHAMON H2C 1X5 MME DOMENICO IAFIGLIOLA (MARIA DI LILLO) 10010 PL GUILLAUME CHAMON H2C 1X5						1F 2F							
1001 2002 2002 2004 2004 2999	69570810	10000 PL GUILLAUME CHAMON 20 213 109 5000 11940 12,72000 IRR 10700 20 213 P110 3474 350 7700 3475 100 12,79700						(15)							
3001 4204 4604		MME ALDERIC VAILLANCOURT (YVETTE GAGNE) 10000 PL GUILLAUME CHAMON H2C 1X5						5F							
1001 2002 2002	69570815	LOT ARR PL GUILLAUME CHAMON 20 213 P110 8775 1000 64400 8640 490						(15)							
3001 4212 4612		M ALDERIC VAILLANCOURT, PHARMACIEN 10000 PL GUILLAUME CHAMON H2C 1X5						1F							
6620		PROPRIETE SUJETTE A SURTAXE SUR TERRAIN VAGUE DESSERVI													
1001 2002 2002	69570860	LOT ARR PL GUILLAUME CHAMON 20 213 P111 500 8577 42900						(15)							
3001 4211 4611		LA COMMISSION HYDROELECTRIQUE DE QUEBEC SERVICE DES TAXES 18E ETAGE 75 BL DORCHESTER O H2Z 1A4						9F							
1001 2002 2002	69570870	9990 PLACE GUILLAUME CHAMON 20 213 112 5000 10700 13,85800 15450 IRR						(15)							
3001 4204 4604		M GUY PLAMONDON, MEDECIN 9990 PL GUILLAUME CHAMON H2C 1X5						1F							
1001	69570885	9980 PLACE GUILLAUME CHAMON						(15)							

REGISTRATION

CODE	COMPTÉ	EMPLACEMENT - NOM, PROFESSION, RÉSIDENCE						CATEGORIE BÂTIMENT	SCOLAIRE		VALEUR EN DOLLARS			MUNICIPAL	REMARQUES	
		DIV. CAD.	CYCADSTRE	SUBDIVISION	FRONT	PROFONDEUR	SUPERFICIE		TERR. P. C.	TERRAIN	BÂTISSE	TOTAL				
2002 2002	69570865	20 213	113		5000 14050	15600 9150	9,46300									
3001								2A	1	281	30200	115500	145700	T R 1		
4211 4611		M JEAN DUCKETT, MEDECIN 9980 PL GUILLAUME CHAMBON H2C 1X5						IF								
1001	69570920	9970 PL GUILLAUME CHAMBON						(15)								
2002 2002		20 213	P114		4850 6580	9150 10000	5,25500									
3001								2A	1	281	20500	70600	91100	T R 1		
4201 4601		M RICHARD MARCHAND, AVOCAT 9970 PL GUILLAUME CHAMBON H2C 1X5						IF								
1001	69570930	9960 PLACE GUILLAUME CHAMBON						(15)								
2002 2004 2004 2999		20 213	P114		150	10000	15000									
		20 213	115		4950	10000	5,19200									
					5000	11170	5,34200									
3001								2A	1	281	20300	60800	81100	T R 1		
4211 4611		MME ROLLAND ROMEO (ALINE TRUDEAU) 9960 PL GUILLAUME CHAMBON H2C 1X5						SF								
1001	69570940	9950 PLACE GUILLAUME CHAMBON						(15)								
2002		20 213	116		5000	11170	5,58500									
3001								2A	1	281	20300	62000	82300	T R 1		
4204 4604		M MARIUS VILLAGGI, MARCHAND 9950 PL GUILLAUME CHAMBON H2C 1X5						IF								
1001	69570950	9940 PL GUILLAUME CHAMBON						(15)								
2002		20 213	117		5000	11170	5,58500									
3001								2A	1	281	20300 26300	62000 44400	82300 64700	T R 1		
4202 4602		MME CECILIA RANCOURT 9940 PL GUILLAUME CHAMBON H2C 1X5						SF								
1001	69570960	9930 PL GUILLAUME CHAMBON						(15)								

2002	11186	11186	269
------	-------	-------	-----

CODE	COMpte	EMPLACEMENT - NOM, PROFESSION, RÉSIDENCE					CATEGORIE SABIMENT	SCOLAIRE		VALEUR EN DOLLARS			MUNICIPAL *	REMARQUES	
		DIV CAD	CADASTRE	SUBDIVISION	FRONT	PROFONDEUR		SUPERFICIE	TERR.	BÂTISSE	TOTAL				
2002	69570960	20 213	118		5000	11170	5,58500								
2004		20 213	119-1		500	11170	27900								
2004					000	11181									
2999							5,86400								
3001								2A	1	2B1	21300	62000	83300	T R I	
4211		M LIONEL RIPEAU, DEBOSSEUR					1F								
4611		9930 PL GUILLAUME CHAMBON H2C 1X5													
4212		MME LIONEL RIPEAU (GERMAINE GAUDREAU)					4F								
4612		9930 PL GUILLAUME CHAMBON H2C 1X5													
1001	69570970	9920 PLACE GUILLAUME CHAMBON													
2002		20 213	119-2		6500	11181	6,46200								
2002					5070										
3001								2A	1	2B1	23500	90000	113500	T R I	
4201		MME GILLES MOISAN (MONIQUE DUQUETTE)					2F								
4601		9920 PL GUILLAUME CHAMBON H2C 1X5													
7001		GARNIER													
7002		DEBUT DE SAUVE													
1001	69571000	1949 SAUVE EST													
2002		20 164	1226		2700	8900	2,40300								
3001								2B	1	2B1	9400	43900	53300	T R I	
4204		M SYLVIO GOUPIL, TAILLEUR DE CUIR					1F								
4604		1949 SAUVE E H2B 1A2													
1001	69571100	1935 SAUVE E													
2002		20 164	1227		2700	8900	2,40300								
2004		20 164	1228		2760	8900	2,45600								
2999							4,85900								
3001								4B	1	2B1	19000	116700	137700	T C I	
4208		M SALVATORE CASALE, HOMME D AFF					1F								
4608		10114 J J GAGNIER H2B 228													
7001		AV PAPINEAU													
1001	69571125	1799-97A SAUVE E													
2001		20 204	136-24		4832	10890	5,37900								
2001					4767	11678									



RELEVÉ D'ÉVALUATION

CODE	COMPTÉ	EMPLACEMENT - NOM, PROFESSION, RÉSIDENCE					CATEGORIE BÂTIMENT	SCOLAIRE		VALEUR EN DOLLARS			MUNICIPAL	REMARQUES	
		DIX CAS	CADASTRE	SUBDIVISION	FRONT	PROFONDEUR		SUPERFICIE	TERR P.C.	TERRAIN	BÂTISSE	TOTAL			
3001	69571125														
4201	A 160042	M													
4601	19.02.86														
4203		M													
4603															
1201	69571135														
1602	A-160042														
2001	19.02.86														
2001															
3001															
4201		M													
4601															
4203		M													
4603															
7001															
1001	69571145														
2002															
2002	V.L.														
3001															
4202		M													
4602															
1001	69571155														
2002															
2002	V.L.														
3001															
4201		M													
4601															
4202		MME													
4602															
1001	69571160														
2002															
2002	V.L.														
3001															

MICROFICHE 111 B-01

PAGE 1185

17/08/11/86 374

69571125

1 FI

4203 M. Pietro Luca

4603 1615 Linden H2C IT6

2 FI

4204 Mme Maria Perencin Borioluzzi

4604 1611 Charles Falkner H2C IT8

CERT.	EFF.	399
234 <sup>80</sup>	192 <sup>80</sup>	CHL

69571135

1 FI

4203 M. Pietro Luca

4603 1615 Linden H2C IT6

2 FI

4204 Mme Maria Perencin Borioluzzi

4604 1611 Charles Falkner H2C IT8

CERT.	EFF.	399
234 <sup>80</sup>	192 <sup>80</sup>	CHL

CODE	COURTE	EMPLACEMENT - NOM, PROFESSION, RÉSIDENCE						C	L	S	C	C	C	C	C	C	C	C	C	REMARQUES
		DIV. CAD.	CADASTRE	SUBDIVISION	FRONT	PROFONDEUR	SUPERFICIE													
													TERR P. C	TERRAIN	BÂTISSE	TOTAL				
4203 4603	69571160	M REAL PRIMEAU 1735 AVE DU MANOIR OUTREMONT			H2V 187			1	2											
1001 2002 2002	69571165 V.L.	1765 SAUVE E 20 204	136-21	5025	12380 12377	6,22000														
3001 4201 4601 4202		M MICHELE PANARELLO 10045 AV LAROSE MME ANTONIETTA ZOMPA-PANARELLO			H2B 2Y7			1F 2F												
1001 2001 2001	69571167 V.L.	1755 SAUVE E 20 204	136-22-1	5200	12380 12383	6,43800														
3001 4201 4601		PLACEMENTS BUONAMICI INC 1577 JEAN TALON E			H2E 159			CF												
1001 2001 2001	69571168 V.L.	1745 SAUVE E 20 204	136-22-2	5200	12383 12386	6,44000														
3001 4203 4603 4204 4604 4205 4605		M GIOVANNI ANTONITTI, JOURNALIER 1720 FRANCHEVILLE M FIORENTINO ANTONITTI, VERIFICATEUR 1720 FRANCHEVILLE M CARLO ANTONITTI, DECORATEUR 1720 FRANCHEVILLE			H2C 1X9 H2C 1X9 H2C 1X9			1F 1F 1F												
1001 2002 2002	69571175	1735 SAUVE E 20 204	157	6100	7386 7389	4,50500														
3001 4201 4601 4202		MR DANIEL KARPAN 805 BERTRAND CIRCLE ST LAURENT MRS DOBA SHLLER-KARPAN			H4M 1W1			1A 2A												
1001	69571180	1725 SAUVE E																		

CODE	COMPTÉ	EMPLACEMENT - NOM, PROFESSION, RÉSIDENCE					CATEGORIE BÂTIMENT	SCOLAIRE		VALEUR EN DOLLARS			MUNICIPAL	REMARQUES		
		DIV. CAD.	CADASTRE	SUBDIVISION	FRONT	PROFONDEUR		SUPERFICIE	TERR.	P. C.	TERRAIN	BÂTISSE			TOTAL	
2002	69571180	20	294	156	6760	7389	4,54000									
2002					5527	7490										
3001								20	1	ZB1	24600	153100	177900	T R 1		
4201		M FRANCESCO PISANO, PEINTRE					IF									
4601		430 STANNOCK AV V MONT ROYAL H3P 1V9														
7001		GARNIER														
1001	69571195	1695 SAUVE E														
2002	V.L.	20	213	145	5000	IRR	5,64000									
2002					6630	9700										
3001								3A	2	ZB1	32100	139900	172000	T R 1		
4201		PLACEMENTS OLIER INC					CF									
4601		10 ST JACQUES #752 H2Y 1L3														
1001	69571225	1691 SAUVE EST														
2002	V.L.	20	213	P146	3000	9700	2,91000									
3001								3A	1	ZB1	13600	127900	141500	T R 1		
4201		M ALBERT BEAULIEU, AGENT					IF									
4601		10565 AV D AUTEUIL H3L 2K5														
1001	69571250	1685 SAUVE EST														
2002		20	213	P146	2000	9700	1,94000									
2004		20	213	P147	2966	9700	2,87800									
2999							4,81800									
3001								20	1	ZB1	22600	78900	101500	T R 1		
4204		M DAVID CHARTRAND, JARDINIER					IF									
4604		1202 VAL MARTIN CHOMEDEY LAVAL H7V 3K7														
4207		MME DAVID CHARTRAND (JEANNE D ARC BIGRAS)					CF									
4607		1202 VAL MARTIN CHOMEDEY LAVAL H7V 3K7														
1001	69571275	1681 SAUVE EST														
2002		20	213	P147	2033	9700	1,97200									
2004		20	213	P146	3017	9700	2,92600									
2999							4,89800									
3001								20	1	ZB1	22900	80600	103500	T R 1		

CODE	COMPTÉ	EMPLACEMENT - NOM, PROFESSION, RÉSIDENCE						CATEGORIE BÂTIMENT	SCOLAIRE	VALEUR EN DOLLARS			MUNICIPAL *	REMARQUES	
		DIV. CAD.	CADASTRE	SUBDIVISION	FRONT	PROFONDEUR	SUPERFICIE			TERREIN	BÂTISSE	TOTAL			
4204 4604	69571275	MME GASTON PHARAND (MADELEINE JARRY) 10515 BL OLYMPIA H2C 2M4						5F							
1001 2002 3001	69571325 A158318 92-01-04	1677 SAUVE EST 20 213 P148 1985 9700 1,92400													
4201 4601 4202 4602 4203 4603 4204	A178409 16-10-16	MADUSHA ENTERPRISE INC <b>VERSO</b> 257 JETTE ST BRUNO J3V 5N5 MR IOBAL KAZIM 40 DU RHONE #611 ST LAMBERT J4S 1R7 M FRANCOIS PERRAULT 4652 DES ERABLES H2H 2C9 Mlle RENEE RIVEST						CA IA 1F 3F	2 2 1 1						
1001 2002 3001	69571350	1669-71 SAUVE EST 20 213 149-1 2500 9700 2,42500													
4201 4601		MME PAULINE LANIEL 1671 SAUVE E H2C 2A9						8F							
1001 2002 3001	69571375	1665-67 SAUVE EST 20 213 149-2 2500 9700 2,42500													
4211 4611		MME EDMOUR TREMBLAY (JEANNETTE GAGNON) 1665 SAUVE E H2C 2A9						8F							
1001 2002 3001	69571425	1655 SAUVE EST 20 213 150 5000 9700 4,85000													
4201 4601 4202		M JOSE RODRIGUEZ 123 PL DES MEZIERES LAVAL H7N 5A1 MME SUZANNE THEORET-RODRIGUEZ						1F 2F	2 2						
1001 2002 3001	69571450	1645 SAUVE EST 20 213 151 5000 9700 4,85000													
		MICROFICHE 111 E-01													

6957.1325

6957.1325

1F12

3F12

4201 M. Ronald Volante

4201 Miller Danielle Desjardins

4601 201 Papineau Repentigny NoA 624

4601 201 Papineau Repentigny J.G.A. 624

ANNULÉ

CERT.	EFF.	
14/1/86	22/1/86	375

CERT.	EFF.	
19/2/86	11/10/86	4

ANULU

CODE	COMPTÉ	EMPLACEMENT - NOM, PROFESSION, RESIDENCE						CATEGORIE BATIMENT	SCOLAIRE		VALEUR EN DOLLARS			MUNICIPAL *	REMARQUES
		DIV. CAD.	CADASTRE	SUBDIVISION	FRONT	PROFONDEUR	SUPERFICIE		TERR. P. D.	TERRAIN	BATISSE	TOTAL			
4201 4601	69571450	MME DAMIANA D I STEFANO-MARGUGLIO 9754 DE ST FIRMIN H2B 263					2F								
1001	69571475	1625 SAUVE EST													
2002 2004 2999	V.L.	20 213 152 20 213 P153		5000 050	9700 9700	4,85000 4900 4,89900									
3001								3A	1	2B1	22900	132400	155300	T R 1	
4213 4613		MR ABRAHAM COLTON, MERCHANT 5761 PARKHAVEN AV COTE ST LUC H4B 1X8					1A								
1001	69571525	1615 SAUVE EST													
2002	V.L.	20 213 P153		4950	9700	4,80100									
3001								3A	1	2B1	22500	132800	155300	T R 1	
4213 4613		MR ABRAHAM COLTON, MERCHANT 5761 PARKHAVEN AV COTE ST LUC H4B 1X8					1A								
1001	69571540	1613-09 SAUVE E													
2002		20 213 154-1		3100	9700	3,06700									
4201 4601 4202 4602		MR JOSKO LESIC 1613 SAUVE E H2C 2A9 MRS JOSKO LESIC (CARMELA LYNN D ONOFRIO) 1613 SAUVE E H2C 2A9					1A 2A								
1001	69571555	1607 SAUVE E													
2002 2004 2999		20 213 154-2 20 213 155-1		1900 2233	9700 9700	1,84300 2,16600 4,00900									
3001								2D	1	2B1	18800	142700	161500	T R 1	
4203 4603		M TULLIO PISANO, MECANICIEN 6395 JOLIOT CURIE H1E 3W2					1F								
1001	69571570	1605 SAUVE E													
2002 2002		20 213 155-2		4133 3472	9700 IRR	3,87800									
		MICROFICHE 111 F-01													

OBJET D'ÉVALUATION

CODE	COMPTÉ	EMPLACEMENT - NOM, PROFESSION, RESIDENCE						CATEGORIE BÂTIMENT	SCOLAIRE		VALEUR EN DOLLARS			MUNICIPAL	REMARQUES	
		DIV. CAD.	CADASTRE	SUBDIVISION	FRONT	PROFONDEUR	SUPERFICIE		TERR.	P. C.	TERRAIN	BÂTISSE	TOTAL			
2004 2004 2999	69571570	20 217	723-1		000 661	4088 3972	13100 4,00900									
3101								20	1	281	18800	142700	161500	T R 1		
4203 4603		M PASQUALE GAUDIOSI, MANOEUVRE 10163 AV MILLEN H2C 2E5						IF								
1001	69571598	LOT SAUVE E						(15)								
2002 2002		20 213	P155		944 000	5745 188	27100									
3001								7A	1	281	1300		1300	T V 1		
4201 4601		MME LUCETTE TREMBLAY 4119 <i>Des</i> <i>trabes</i> H2K 3V7 <del>555 LECLATRE H2V 3V7</del> <del>4110 DES GRABES H2K 3V7</del> F.1222 #5362 QDA 21-5 No.						2								
6623		PROPRIETE SUJETTE A SURTAXE SUR TERRAIN VAGUE DESSERVI														
1001	69571600	1595 SAUVE E														
2002 2002 2004 2999	V.L.	20 217	P723		2250 2889	IRR 9700	2,67900									
2004 2999		20 217	P724		2500	9700	2,42500									
2999							5,10400									
3001								3A	1	281	23900	164400	188300	T R 1		
4212 4612		M CARMINE IAVASILE, ENTREPRENEUR 7986 MARQUETTE H2E 2E9						IF								
1001	69571800	1591-87 SAUVE EST														
2002 2004 2999		20 217	P725		2500	9700	2,42500									
2004 2999		20 217	P726		2475	9700	2,40000									
2999							4,82500									
3001								4A	1	281	22600	119500	142100	T S 1		
4201 4601		MME ELENA DE LUCA 4510 ROQUEBRUNE ST LEONARD H1R 1K6						3F	2							
1001	69572000	1579-83 SAUVE E														
2002 2002 2004 2006 2999		20 217	P728		2500 1700	9700 IRR	2,35800									
2004 2006 2999		20 217	P726		025	9700	2400									
2999		20 217	P727		2500	9700	2,42500									
2999							4,80700									
		MICROFICHE 111 G-01														



CODE	COMPTÉ	EMPLACEMENT - NOM PROFESSION - RÉSIDENCE						CATEGORIE BÂTIMENT	SCOLAIRE		VALEUR EN DOLLARS			MUNICIPAL	REMARQUES
		DIV. PARO.	CARACTÈRE	SUBDIVISION	FRONT	PROFONDEUR	SUPERFICIE		TERR. P. C.	TERRAIN	RÂTISSE	TOTAL			
3001	69572080							4A	1	281	22500	128300	150800	T S I	
4201		M ANTONIO PETTINICCHI, OUILLEUR					IF								
4601		145 BRASSARD ST JOSEPH DU LAC JDN 1MO													
7001		RUELLE													
7302		AV CUROTTE													
1001	69572202	1535 SAUVE EST						(03)							
2002		20 217 P394		2400	9300	2,23200									
2004		20 217 395		2500	9300	2,32500									
2999						4,55700									
3001								2A	1	281	21300	40400	61700	T R I	
4201		M SAVIO RICCIARDI					IF								
4601		1535 SAUVE E H2C 2A6													
4202		MME SAVIO RICCIARDI (SANTINA LOVATO)					2F								
4602		1535 SAUVE E H2C 2A6													
1001	69572400	1525 SAUVE EST						(03)							
2002		20 217 P394		100	9300	9300									
2004		20 217 393		2400	9300	2,23200									
2006		20 217 392		2400	9300	2,23200									
2999						4,55700									
3001								2A	1	281	21300	35900	57200	T R I	
4201		M CLAUDE CHAMPAGNE					IF								
4601		1525 SAUVE E H2C 2A6													
4202		MME SUZANNE LEGARE					3F								
1001	69572600	1513-17 SAUVE E						(03)							
2002		20 217 391		2400	9300	2,23200									
2004		20 217 P390		2325	9300	2,16200									
2999						4,39400									
3001								2C	1	281	20600	51500	72100	T R I	
4201		M OMANNES BALI					IF								
4601		1515 SAUVE E H2C 2A6													
1001	69572800	1507 SAUVE E						(03)							
2002		20 217 P390		075	9300	7030									
2004		20 217 389		2400	9300	2,23200									
2999						2,30200									
3001								2A	1	281	10800	36900	47700	T R I	
		MICROFICHE 111 H-01													

CODE	COMTE	EMPLACEMENT - NOM, PROFESSION, RÉSIDENCE						CATEGORIE BÂTIMENT	SCOLAIRE		VALEUR EN DOLLARS			MUNICIPAL	REMARQUES	
		D.V. CAD	CADASTRE	SUBDIVISION	FRONT	PROFONDEUR	SUPERFICIE		TEAR	P. C.	TERRAIN	BÂTISSE	TOTAL			
4201 4401	69572800	M	JEAN MARCEL LAMOTHE, MENUISIER 1507 SAUVE E H2C 2A6						IF							
1001 2002 3001	69572900		1503-01 SAUVE EST 20 217 388 2500 9300 2,32500													
4202 4602		M	MARCEL GAUDREAU, EPICIER 1501 SAUVE EST H2C 2A6													
7001 7002			AV HAMEL AV CHRISTOPHE COLOMB													
1001 2002 3001	69574600		1395 SAUVE EST 20 224 206 3600 9300 3,34800						(03)							
4201 4601		M	ALBERT JUBINVILLE 1395 EST SAUVE H2C 2A3						IF							
1001 2002 2004 2999	69574700		1385 SAUVE EST 20 224 P208 1320 9300 1,22800 20 224 207 2000 9300 1,86000 3,08800						(03)							
3001 4207 4607 9210 4610			MLLE PAULINE YELLE 1385 SAUVE E H2C 2A3 MLLE GEORGETTE YELLE 681 BL DESMARCHAIS VERDUN H4H 157						3F 3F							
1001 2002 2004 2999	69574710		1375 SAUVE E 20 224 P208 680 9300 63200 20 224 209 2600 9300 2,41800 3,05000						(03)							
3001 4204 4604		M	CLAUDE MALBOEUF, LITHOGRAPHE 1375 SAUVE E H2C 2A3						IF							
7001 7003 7003 7004			RUELLE AV DU SACRE COEUR 1295-91 SAUVE E VOIR 9800 CHAMBORD 1395A-45 SAUVE E VOIR 9810 AV DU SACRE COEUR													

CODE	COMPTS	EMPLACEMENT - NOM PROFESSION RÉSIDENCE					CATÉGORIE BÂTIMENT	SCOLAIRE		VALEUR EN DOLLARS			MUNICIPAL	REMARQUES	
		DIV. CAD.	CADASTRE	SUBDIVISION	FRONT	PROFONDEUR		SUPERFICIE	TERRAIN	BÂTISSE	TOTAL				
7005 7007 7008 7009	69574710														
1001	69574720														
2002 2004 2999															
3001															
4202 4602 4203 4603															
1001	69574730														
2002															
3001															
4201 4601 4202															
7001 7002 7002 7003															
1001 1002	69574735														
2002 2004 2006 2008 2999															
3001															
4201 4601															
7001															
1001	69574740														

151.186	111.186	369
---------	---------	-----

CODE	COMPTÉ	EMPLACEMENT - NOM, PROFESSION, RÉSIDENCE						CATEGORIE BÂTIMENT	SCOLAIRE		VALEUR EN DOLLARS			MUNICIPAL *	REMARQUES	
		QU. CAS	CADASTRE	SUBDIVISION	FRONT	PROFONDEUR	SUPERFICIE		TERR	P. C.	TERRAIN	BÂTISSE	TOTAL			
2002	69574740	20 228	P443-1		5650	900	50850									
2004		20 228	444-1		5650	2500	1,41250									
2006		20 228	445-1		5650	2500	1,41250									
2008		20 228	446-1		5650	2500	1,41250									
2999							4,74600									
3001								20	1	2B1	22200	68100	90300	T R 1		
4201		M GIUSEPPE IACONO						1F								
4601		3950 AV LOUIS DANTIN H3M 1E6														
4202		MME GABRIELLE GOSSELIN						3F								
4203		MME CONCETTA IACONO						3F								
4603		10169 AV MILLEN H2C 2E5														
4204		MME GIUSEPPINA IACONO						3F								
1001	69574750	985 SAUVE E.						603								
2002		20 228	446-2		4350	2500	1,08750									
2004		20 228	P443-2		4350	900	39150									
2006		20 228	444-2		4350	2500	1,08750									
2008		20 228	445-2		4350	2500	1,08750									
2999							3,65900									
3001								20	1	2B1	17100	56300	73400	T R 1		
4211		M VINCENZO IERA, MECANICIEN						1F								
4611		985 SAUVE E H2C 124														
7001		RUELLE														
7002		AV PELOQUIN														
7003		RUELLE														
1001	69574760	625-27 SAUVE E						603								
2002		20 228	739-2		3700	4900	1,81100									
2002						4890										
3001								28	1	2B1	8500	82400	90900	T R 1		
4211		M GEORGES <sup>Bourdy</sup> SAUVE, AGENT						1F								
4611		7765 15E AVENUE H2A 2V4														
1001	69574770	815-17 SAUVE E						603								
2002		20 228	739-1		1150	1RR	1,04700									
2002					4850	5885										
2004		20 228	736-2		1750	5885	1,02900									
2004						5875										
2999							2,07600									
3001								28	1	2B1	9800	80700	90500	T R 1		

SERVICES D'ÉVALUATION

CODE	COMPTÉ	EMPLACEMENT - NOM, PROFESSION, RESIDENCE					CATEGORIE BATIMENT	SCOLAIRE		VALEUR EN DOLLARS			MUNICIPAL	REMARQUES		
		DE CAD	CADASTRE	SUBDIVISION	FRONT	PROFONDEUR		SUPERFICIE	TERR P.C.	TERRAIN	BATISSE	TOTAL				
4211 4611	69574770	M PASQUALE RANTILLO, JOURNALIER					IF	1								
		815 SAUVE E H2C 1Z1														
1001	69574780	605-07 SAUVE E					(03)									
2002 2502		11 226 738-1			3900	5875 5860					2,28800					
3001								28	1 281	10700	77300	88000	T R I			
4213 4613		M DONATO CAMPANA, JOURNALIER					IF	1								
		807 SAUVE E H2C 1Z1														
7001 7002		ST HUBERT RUELLE														
1001	69574790	705 SAUVE E					(03)									
2002 2004 2006 2008 2010 2012 2599		11 229 890-2 11 229 891-3 11 229 889-1 11 229 890-1 11 229 891-2 11 229 889-2			4625 4625 5375 5375 5375 4625	2500 1430 900 2500 1430 900	1,15600 68100 48400 1,34400 76900 41600 4,83000									
3001								20	1 281	22600	73800	96400	T R I			
4201 4601		MME MARIA DISCEPOLA					SF	2								
		19387 COBourg MTL-NORD M1H 4K9														
7000 7001 7002		685 SAUVE E VOIR 9850-10050 DURHAM AV DURHAM AV-MILLEN														
1001	69574810	647-49 SAUVE E.					(03)									
2002 2004 2006 2599		20 229 317-2 20 229 318-2 20 229 P316-2			5000 5000 5050 5000	2500 1825 1720 2500	1,25000 91200 1,04100 3,20300									
3001								28	1 281	15000	57800	72800	T R I			
4204 4604		MME MICHEL DELISLE (FRANCOISE GRENIER)					SF	2								
		26 3500 AVENUE ST HIPPOLYTE JCR 1PG														
1001	69574820	641-43 SAUVE E.					(03)									
2002 2502		20 229 P316-1			IRR 5000	2445 2500	1,24900									
		MICROFICHE 111 L-01														

CODE	COMPTÉ	EMPLACEMENT - NOM, PROFESSION, RÉSIDENCE					CATEGORIE D'IMMEUBLE	SCOLAIRE		VALEUR EN DOLLARS			MUNICIPAL	REMARQUES	
		CADASTRE	SUBDIVISION	FRONT	PROFONDEUR	SUPERFICIE		TERR. P. C.	TERRAIN	BÂTISSE	TOTAL				
2004	69574829	20 229	317-1	5000	2500	1,25000									
2006		20 229	318-1	5000	1825	91200									
2999						3,41100									
3001															
4204	M BERNARD MAYEU, MECANICIEN 641 SAUVE E H2C 1Y3						IF	1	281	16000	55100	71100	T R I		
4604															
7001			RUELLE												
1001	69574830	637-35 SAUVE EST					(06)								
2002		20 229	P286	5000	1250	62500									
2004		20 229	P283	5000	2500	1,25000									
2006		20 229	P284	5000	2500	1,25000									
2999		20 229	P285	5000	2500	1,25000									
3001						28	1	281	20500	21900	42400	T R I			
4204	MME RAYMOND IGNACE MURPHY (RITA BERTRAND) 637 SAUVE E H2C 1Y3						SF	1	281	20500	21900	42400	T R I		
4604															
1001	69574840	627-25 SAUVE EST					(06)								
2002		20 229	P286	5000	1250	62500									
2004		20 229	P283	5000	2500	1,25000									
2006		20 229	P284	5000	2500	1,25000									
2999		20 229	P285	5000	2500	1,25000									
3001						28	1	281	20500	21900	42400	T R I			
4201	MME MARYSE ALLARD-JACOB 625 SAUVE E H2C 1Y3						ZF	1	281	20500	21900	42400	T R I		
4601															
7001			BASILE ROUTHIER												
1001	69574850	617-615 SAUVE EST					(06)								
2002		20 229	P36	5000	2500	1,25000									
2004		20 229	P37	5000	2500	1,25000									
2006		20 229	P38	5000	2500	1,25000									
2999		20 229	P39	5000	1250	62500									
3001						28	1	281	20500	21900	42400	T R I			
4201	MME HELENE SMOLENS 615 SAUVE E H2C 1Y2						3F	1	281	20500	21900	42400	T R I		
4601															

CODE	COMPTÉ	EMPLACEMENT - NOM, PROFESSION, RESIDENCE						CATEGORIE BÂTIMENT	SCOLAIRE		VALEUR EN DOLLARS			MUNICIPAL	REMARQUES
		CHASSE	DIRECTION	ÉLÉVATION	FRONT	PROFONDEUR	SURFACE		TERR	PIC	TERRAIN	BÂTISSE	TOTAL		
4202 4602	69574850	M NABIL GHALI 615 SAUVE E H2C 1Y2					IF								
1001	69574860	607-05 SAUVE EST													
2002		20 229 P39			5000	1250	62500								
2004		20 229 P36			5000	2500	1,25000								
2006		20 229 P37			5000	2500	1,25000								
2008		20 229 P38			5000	2500	1,25000								
2999							4,37500								
3001															
4204 4604 4207		M ROBERT LYNCH, ELECTRICIEN 607 SAUVE E H2C 1Y2 MRS ROBERT LYNCH (MILLIFRED JONES)					IF SA								
7001		RUELLE													
7002		LAJEUNESSE													
7003		BERRI													
7004		RUELLE													
1001	69574870 A-176778 19-9-86-	447-445 SAUVE EST													
2002		20 246 532			4029	8780	3,11800								
2002					3630	7500									
3001															
4201 4601 4202		M YVES ROUSSEAU 332 DE LA BRETAGNE LAVAL H76 1X2 Mlle YOLANDE BENOIT					IF 3F								
7001		ST DENIS													
1001	69574880	317-15 SAUVE EST													
2002		20 247 95-P2			4050	5000	1,95000								
2002					3858	5028									
2004		20 247 94-P2			4460	4096	1,36800								
2004					4050	IRR									
2999							3,31800								
3001															
4201 4601		M YANNICK CHUIT 315 SAUVE E H3L 1H5					IF								
7001		AV D AUTEUIL													
1001	69574890	289-287 SAUVE EST													

69574670

1. A1.1

4201 SANGAM NHEK

4601 7569 AV. DOUTREMONT #1 H3N 2L7

2A11

4202 KIM NHEK

FILE	OFF.	408
12-11-88	12-2-88	22

APRIL 1988

(C.1)

(C.1)

(C.1)

(C.1)

(C.1)

(C.1)

(C.1)

(C.1)



CODE	COMPTÉ	EMPLACEMENT - NOM, PROFESSION, RÉSIDENCE					CATEGORIE BÂTIMENT	SCOLAIRE		VALEUR EN DOLLARS			MUNICIPAL	REMARQUES	
		DIV CAD	CADASTRE	SUBDIVISION	FRONT	PROFONDEUR		SUPERFICIE	TERR	P.C.	TERRAIN	BÂTISSE			TOTAL
2002 2002	69574890	20	247	185-3	6250 5300	7905 5020	3,85100								
3001								2B	1	281	18000	81300	99300	T R I	
4204 4604		Mlle THERESE ZAVADA, INSTITUTRICE 287 SAUVE E N3L IH3													
1001	69574910	229-225 SAUVE EST							(04)						
2002 2002 2004 2004 2006 2006 2008 2010 2012 2999		20	256	P10	2200 2070	740 000	7700								
2004 2004 2006 2006 2008 2010 2012 2999		20	256	P11	IRR 4750	2500 1562	1,05600								
2006 2006 2008 2010 2012 2999		20	256	45-1	IRR 1600	11500 10920	1,77400								
2008 2010 2012 2999		20	256	P13	4750	2500	1,18700								
2010 2012 2999		20	256	P14	4750	2500	1,18700								
2012 2999		20	256	P12	4750	2500	1,18700								
2999							6,48800								
3001								2C	1	281	30400	71500	101900	T R I	
4203 4603		M GILLES GUIHOND, ADMINISTRATEUR 229 SAUVE E N3L IH3													
1001	69574920	205-209 SAUVE EST							(04)						
2002 2002 2004 2004 2006 2008 2999		20	256	P12	IRR 6250	2500 1950	1,51800								
2004 2004 2006 2008 2999		20	256	P11	4910 4650	1562 000	36300								
2006 2008 2999		20	256	P13	6250	2500	1,56300								
2008 2999		20	256	P14	6250	2500	1,56300								
2999							5,00700								
3001								2C	1	281	23400	83900	107300	T R I	
4211 4611		M ROSAIRE DESROCHES, AJUSTEUR 205 SAUVE E N3L IH3													
7001 7002 7004		LAVERDURE TRAVERSEZ 6L ST LAURENT													
1001 1002	69574925	60 100 150 SAUVE E 9769 87 BL ST LAURENT													
2002 2002 2004 2004 2999		20	563		52569 IRR	9865 19440	95,57000								
2004 2004 2999		11	2652		IRR IRR	20540 43215	269,96300								
2999							365,54100								

**ANNULÉ**

CODE	COMPTÉ	EMPLACEMENT - NOM, PROFESSION, RÉSIDENCE					CATEGORIE D'IMMEUBLE	SCOLAIRE		VALEUR EN DOLLARS			MUNICIPAL	REMARQUES
		DIVISION CADASTRE	SUBDIVISION	FRONT	PROFONDEUR	SUPERFICIE		TERR. P.C.	TERRAIN	BATISSE	TOTAL			
3001	69574925							1B	2B1	1431000	5032300	6463300	E17	204-13
4201 4601		LA COMMISSION DES ECOLES CATHOLIQUES DE MONTRÉAL 3737 SHERBROOKE E. N1X 129												
6001		COLLEGE MARIE ANNE												
7002	69574926	Page 1199A LAVERDURE												
1001	69574935 2179773	210-214 SAUVE EST						(04)						
2002		20 256	P5	6150	2500	1,53700								
2004	3-11-86	20 256	P3	6150	1000	62000								
2006		20 256	P4	6150	2500	1,53700								
2008		20 256	P6	6150	2500	1,53700								
2010		20 256	P7	6150	350	74300								
2999			IRR		1090									
						5,97400								
3001								2C	1 2B1	28000	82500	110500	T R 1	
4201 4601		M JEAN CLAUDE DEMERS, AVOCAT 210 SAUVE E N3L 1H3												
1001	69574940	220-224 SAUVE EST						(04)						
2002		20 256	P3	4850	1000	48000								
2004		20 256	P6	IRR	1210	96700								
2006		20 256	P7	4850	2500	2500								
2008		20 256	P7	1050	350	1800								
2010		20 256	P5	4850	000	000								
2012		20 256	P4	4850	2500	1,21300								
2012		20 256	P4	4850	2500	1,21300								
2999		20 256	182	1700	7210	1,11000								
				1600	6670									
						5,00100								
3001								2C	1 2B1	23400	85700	109100	T R 1	
4204 4604		M MARCEL E LABELLE, COURTIER D ASSCES 224 SAUVE E N3L 1H4												
1001	69574970	350 SAUVE E												
2002		20 247	P92	17470	4890	4,01900								
2002		20 247	P91	16470	000	000								
2004		20 247	P91	8500	7410	4,96000								
2004		20 247	P90	8010	4990	4990								
2006		20 247	P90	43920	3000	17,17800								
2008		11 P311		47940	IRR									
2008		11 P311		18800	8370	15,42000								
2009		11 P312		16300	IRR									
2010		11 P312		16800	29970	54,52000								
2010					28000									

ANNULÉ

VERSO

69574930

1.F.I.

4201 M. Jean Bolesse  
4601 7018 Chambray H2E W.H.

2.F.I.

4202 Mme Monique Bernard

CERT.	EFF.	4
18/12/61	3/11/62	ye

NEB20

CODE	COMPTE	EMPLACEMENT - NOM, PROFESSION, RÉSIDENCE					CATEGORIE BÂTIMENT	SCOLAIRE		VALEUR EN DOLLARS			MUNICIPAL	REMARQUES	
		DIV. CAD.	CADASTRE	SUBDIVISION	FRONT	PROFONDEUR		SUPERFICIE	TERR. P. C.	TERRAIN	BÂTISSE	TOTAL			
1001	69574926	50,100 et 150 Sauvé													
2002		20	563		525.69	98.65				95,578.00					
2002					IRR.	194.40									
2004		11	P2652		IRR.	165.40				265,963.00					
2004					IRR.	432.15									
2999										361,561.00					
3001							1B		1,415,400	5,032,300	6,447,700	E 17	204-13 more pro 69574925		
4201		La Commission des Ecoles Catholiques de Montréal					9F	1							
4601		3737 Sherbrooke E., H1X 1Z9													

CERT.	EFF.	4/1
7/1/86	1-1-86	£

REVENUE EVALUATION

CODE	COMTE	EMPLACEMENT - NOM, PROFESSION, RÉSIDENCE					SUPERFICIE	CATEGORIE BÂTIMENT	SCOLAIRE		VALEUR EN DOLLARS			MUNICIPAL	REMARQUES
		DIV. CAD.	CADASTRE	SUBDIVISION	FRONT	PROFONDEUR			TERR.	P. C.	TERRAIN	BÂTISSE	TOTAL		
2012	69574970	11	P313		10060	39650	39,21700								
2012					10020	39340									
2014		11	314		23700	33000	75,96900								
2014						33080									
2016		11	P315		23770	8370	19,89600								
2018		11	340	P9	7330	42140	32,51600								
2018					8000	43200									
2020		20	247	P87	11370	3300	1,76600								
2020					10720	000									
2022		20	247	P88	10720	5000	8,58600								
2022						19440									
2024		20	247	89	19440	5000	9,70800								
2024					19500										
2999							283,75500								
3001								18	281	920000	41600	961600	EC6	204-3	
4201		LA VILLE DE MONTRÉAL - SERVICE DE LA GESTION IMMOBILIERE													
4601		507 PLACE D'ARMES 4300 MONTRÉAL H2V 2WB													
6001		PARC D'AUTEUIL													
7001		ST DENIS													
7002		RUELLE													
7003		BERRI													
7004		RUELLE													
7005		LAJEUNESSE													
7006		BASILE ROUTHIER													
7006		590 SAUVE E VOIR 9700 BASILE ROUTHIER													
7007		638 SAUVE E VOIR 9696 FOUCHER													
7007		638 SAUVE E VOIR 9696 FOUCHE													
7008		MILLEN													
1001	69574990	650 SAUVE E													
1002		9675-95 AVE MILLEN													
1003	V.E.	9800-02 DURHAM AV													
2002		11	269	478	21600	23000	49,68000								
3001								3A	2 281	232500	1285200	1517700	T R		
4202		COOPERATIVE D HABITATION COMMUNAUTAIRE LA SOURCE													
4602		650 SAUVE E H2C 1Y6													
6002		BAIL EMPHYTEOTIQUE ECHEANCE (28-7-2032)													
6540		OCCUPANT PROP VILLE DE MONTRÉAL													
7001		DURHAM AV													
1001	69575010	710-714 SAUVE E.							1031						
2002		11	269	399	4400	6300	2,77200								
3001								2C	1 281	13000	59000	72000	T R 1		

RELEVÉ DE L'ÉVALUATION

CODE	COMPTÉ	EMPLACEMENT - NOM, PROFESSION, RÉSIDENCE						CATEGORIE BÂTIMENT	SCOLAIRE		VALEUR EN DOLLARS			MUNICIPAL	REMARQUES
		DIV. CAD.	CADASTRE	SUBDIVISION	FRONT	PROFONDEUR	SUPERFICIE		TERR. P. C.	TERRAIN	BÂTISSE	TOTAL			
4202 4602 4203 4603	69575010	M ROGER VEZINA 710 SAUVE E H2C 1Y9 MME ROGER VEZINA (NOELLA LAROCHELLE) 710 SAUVE E H2C 1Y9					1F 2F								
1001 2002 3001	69575020	720-22 SAUVE E. 11 269 400 2500 6300 1,57500					1F								
4201 4601		MR KIYOSHI ONO 720 SAUVE E H2C 1Y9					1A								
1001 2002 3001	69575030	730-34 SAUVE E. 11 269 401 3100 6300 1,95300					1F								
4201 4601		M ANDRE GUILBAULT 730 SAUVE EST H2C 1Y9					1F								
7001 7002		ST HUBERT RUELLE													
1001 2002 2004 2999 3001	69575040	844-846 SAUVE E 20 228 734 3150 4000 1,26000 20 228 735 3150 1000 31500 2999 1,57500													
4211 4611		M CHRISTOS ALEXIS, RESTAURATEUR 846 SAUVE E H2C 1Z2					1F								
5701 5702		ATT TRUST HELLENIQUE CANADIEN 852 JEAN TALON O H3N 154													
1001 2002 3001	69575050	LOT ARR SAUVE EST 20 226 P83 6000 100 6000													
4204 5701 5702		M JOSEPH A PLOUFFE, CONSTRUCTEUR ATT DONAT CLAVET 9790 ST HUBERT H2C 2H1					1F								

VERSO

23-12-15	10
26	13


8400 62300 70700  
~~8400 41300 49700~~

69575020

(F11)

4201 ALAIN CHAMPOUX

4601 730 SAUVÉ E. H2C 1/2



CODE	COMTE	EMPLACEMENT - NOM, PROFESSION, RÉSIDENCE					CATEGORIE BÂTIMENT	SCOLAIRE		VALEUR EN DOLLARS			MUNICIPAL *	REMARQUES	
		DIV CAD	CADASTRE	SUBDIVISION	FRONT	PROFONDEUR		SUPERFICIE	TERR P.C	TERRAIN	BÂTISSE	TOTAL			
1001	69575060	650-60 SAUVE EST													
2002		20 226	P85		2850	2500					71300				
2004		20 226	P84		2850	2500					71200				
2999											1,92500				
3001							4A	1	281	6700	43900	50600	T R I		
4201		MME LEOPOLD SAVARD (MARGUERITE THIBEAULT)					8F								
4601		854 SAUVE E H2C 122 F12245516 19/2/86													
1001	69575070	890 SAUVE E													
2002		20 228	P84		4500	2500					1,12500				
2004		20 228	P83		4500	100					4500				
2006		20 228	P85		4500	2500					1,12500				
2999											2,29500				
3001							2D	1	281	10700	46400	57100	T R I		
4201		M PASQUALE CATARELLI					1F								
4601		3807 MERCEDES FABREVILLE LAVAL H7P 1L7													
4202		M ALONSO ABDULIA					1F								
4602		3807 MERCEDES FABREVILLE LAVAL H7P 1E7													
7001		AV PELOQUIN													
1001	69575080	910 SAUVE E													
2002		20 228	P394		3800	2500					95000				
2004		20 228	P393		3800	2500					95000				
2006		20 228	P395		3800	2500					95000				
2999											2,85000				
3001							2D	1	281	13300	66000	79300	T R I		
4204		MRS LOUIS BERCOVITCH (LAURA EDITH LAPIN 1/5)					5A								
4604		4900 CH DE LA COTE ST LUC #905 H3W 2H3													
4205		MR LOUIS BERCOVITCH 4/5					3A								
4605		4900 CH DE LA COTE ST LUC #905 H3W 2H3													
1001	69575090	920 SAUVE E													
2002		20 228	P393		3100	2500					77500				
2004		20 228	P395		3100	2500					77500				
2006		20 228	P394		3100	2500					77500				
2999											2,32500				
3001							2D	1	281	10900	63600	74500	T R I		
4204		MRS LOUIS BERCOVITCH (LAURA EDITH LAPIN 1/5)					5A								
4604		4900 CH DE LA COTE ST LUC #905 H3W 2H3													



REVENUE EVALUATION

COTE	COMTE	EMPLACEMENT - NOM, PROFESSION, RÉSIDENCE						CATEGORIE BÂTIMENT	SCOLAIRE		VALEUR EN DOLLARS			MUNICIPAL	REMARQUES
		ADRESSE	QUARTIER	SUBDIVISION	FRONT	PROFONDEUR	SUPERFICIE		PROV.	TERR. P.C.	TERRAIN	BÂTISSE	TOTAL		
4205 4605	69575090	MR LOUIS BERCOVITCH 4/5 4900 CH DE LA COTE ST LUC #905 H3R 2H3						IA							
1001	69575110	930 SAUVE E													
2002		20 228	P395		3100	2500					77500				
2004		20 228	P394		3100	2500					77500				
2006		20 228	P393		3100	2500					77500				
2999											2,32500				
3001								20	1	ZB1	10900	66800	77700	T R 1	
4204 4604		MRS LOUIS BERCOVITCH (LAURA EDITH LAPIN 1/5) 4900 CH DE LA COTE ST LUC #905 H3R 2H3						SA							
4205 4605		MR LOUIS BERCOVITCH 4/5 4900 CH DE LA COTE ST LUC #905 H3R 2H3						IA							
7001 7002 7003		RUELLE AV ST CHARLES RUELLE													
1001 1002	69575115	1050-62 SAUVE E 9794 AV GEORGES BARIL													
2002		20 226A	450		10000	2500					2,50000				
3001								4A	1	ZB1	13200	127300	140500	T R 1	
4204 4604		M GEORGES HANDFIELD, RENTIER 1056A SAUVE E H2C 1Z6						IF							
7001		AV GEORGES BARIL													
1001	69575120	1110 SAUVE E													
2002		20 226A	623		10025	33200					33,28300				
3001								5D	2	ZB1	141400	1244900	1386300	T C 1	
4204		BELL TELEPHONE CO OF CANADA						CA							
5701 5702		ATT SERVICE DES TAXES FONCIERES CP 1386 STATION A H3C 2Z9													
6009		EQUIPEMENT TELEPHONE BELL ROLE MARS 71 \$471500													
7001	69575135	RUELLE													
1001	69575130	1130 ② <del>1122-30</del> SAUVE E													
2002		11 226A	621		46.71 <del>1200</del>	5000					2,342.00 <del>69300</del>				
					46.46										

1511601160 207

RÔLE D'ÉVALUATION DES IMMEUBLES POUR L'EXERCICE FINANCIER 1986

TABLEAU D'ÉVALUATION

CODE	COMPTÉ	EMPLACEMENT - NOM, PROFESSION, RÉSIDENCE					CATEGORIE BÂTIMENT	SCOLAIRE		VALEUR EN DOLLARS			MUNICIPAL	REMARQUES	
		NOY. CADASTRIQUE	SECTION	FRONT	PROFONDEUR	SUPERFICIE		TERR. P. C.	TERRAIN	BÂTISSÉ	TOTAL				
1001	69575125	TERRAIN Lot Sauvé E													
2002	2.164207	20 226A	621	12.00	50.00	600.00									
2004	18-4-86	20 226	313-1	16.29	50.00	808.00									
2999				16.04											
						1,408.00									
3001							4A 7B	2B1	6600	70800	47400			Provient de 69575130	
4201		M. Gérard Turcotte													
4601		1124 Sauvé Est H2C 127													
6620		Propriété sujette à surtaxe sur terrain vague desservi													Bâtisse provenant de 69575130

CERT. EFF. 327  
9/11/86 15/4/86

CERT. EFF. 13  
21/11/86 15/4/86

69575125

1.F.II

4201 m. Clause Pèpin

4601 9765 Pélouquin H2C 255

2.F.II

4202 mme Marcelle Gaurin

CERT.	EFF.	
18/12/46	14/4/46	je

AEB20

CODE	COMPTÉ	EMPLACEMENT - NOM, PROFESSION, RÉSIDENCE					CATEGORIE BÂTIMENT	SCOLAIRE		VALEUR EN DOLLARS			MUNICIPAL	REMARQUES								
		DISTRICT CADASTRE	SUBDIVISION	FRONT	PROFONDEUR	SURFACE		TERR	P.C.	TERRAIN	BÂTISSE	TOTAL										
2054 2999	69575130	11-226	313	6300	5000	3,15000 3,75200																
3001	A. 1164207 18-4-86						10 4*	1	2B1	11000 17600	9300 50100	20300 67100				<table border="1"> <tr> <th>ERT.</th> <th>EFF.</th> <th></th> </tr> <tr> <td>11/1/86</td> <td>15/1/86</td> <td>327</td> </tr> </table> <p>Plu portée sur 69575125.</p>	ERT.	EFF.		11/1/86	15/1/86	327
ERT.	EFF.																					
11/1/86	15/1/86	327																				
4204 4604	8178889 22-10-86	M GERARD TURCOTE, ASST COMPTABLE 1124 SAUVE E H2C 127																				
7001 7002 7003		DE LA ROCHE RUELLE CHAMBORD																				
1001	69575140	1310 SAUVE E																				
2002 2004 2006 2008 2999		20 225A	166	10000	2500	2,50000																
3001		20 225A	165	10000	2500	2,50000																
4201 4601		20 225A	164	10000	2500	2,50000																
7001		20 225A	163	10000	2500	2,50000																
1001		10,00000																				
3001							46	1	2B1	52700	53900	106600										
4201 4601		M EMANUELE DISTEFANO 9423 JOSEPH MELANCON H2M 2H7																				
7001		RUELLE																				
1001	69575150	1340-42 SAUVE EST																				
2002 2004 2999		20 225A	P93	5900	2500	1,47500																
3001		20 225A	P92	5900	2500	1,47500																
1001		2,95000																				
4211 4611		LA Caisse POPULAIRE ST CHARLES GARNIER DE MONTREAL 1340 SAUVE E H2C 2A1																				
1001	69575170	1346 SAUVE EST																				
2002 2004 2999		20 225A	P93	4100	2500	1,02500																
3001		20 225A	P92	4100	2500	1,02500																
1001		2,05000																				
4202 4602		M GERARD BERY, COMMERÇANT 9782 AV DU SACRE COEUR H2C 252																				
7001		AV DU SACRE COEUR																				
1001	69575175	1352-56 SAUVE E																				

69575130

2F.I.1

4201 M. Claude Pepin

4601 9785 Pelagie, H2C 235

69575130

2F.I.1

1F.I.2

4202 Mme. Marielle Gaudin

ANNULÉ

4202 M. Vincent R. Palumbo

4602 5940 Bl. des Grandes Prairies

St. Leonard H.I.P.M.

CERT.	EFF.
12/1/80	12/1/80
	319

" " 1F.I.1

69575130

1F.I.1

4203 M. Vincent Eletto

4603 11789 Louis-Jobin H.I.E. 2.T.9

4201 M. Gerard Turcotte

1F.I.2

4601 1124 Dame E. H2C 127

4204 M. Francesco Eletto

4604 5145 Rimbaud, St. Leonard H.I.R. 113

ANNULÉ

CERT.	EFF.
17/1/80	17/1/80

CERT.	EFF.
17/1/80	17/1/80
	4
	92

CODE	COMPTE	EMPLACEMENT - NOM, PROFESSION, RÉSIDENCE						CATEGORIE BÂTIMENT	SCOLAIRE		VALEUR EN DOLLARS			MUNICIPAL	REMARQUES	
		QUÉ. CAD.	CADASTRE	SUBDIVISION	FRONT	PROFONDEUR	SUPERFICIE		TEHR	P. C.	TERRAIN	BÂTISSE	TOTAL			
2002 2002	69575175	20 225A	371		5000	5000 4860	2,46500									
3001								4B	1	281	14400	54400	68800	T C 1		
4203 4803		M MICHEL MOUCHAHOIR, ACUPUNCTEUR 10667 AV DE L'ESPLANADE H3L 2Y9														
1001	69575180	1360-64 SAUVE EST														
2002 2002		20 225A	372		5000	4860 4720	2,39500									
3001								4A	1	281	11200	70800	82000	T S 1	151.80 111.80 369	
4207 4607 4210 4610		M BIAGIO PETRICCIA, EPICIER 9960 CLARK #1 H3L 2R6 MME BIAGIO PETRECCIA (IDA CARELLI) 9960 CLARK #1 H3L 2R6														
7001		RUELLE														
1001	69575190	1376 SAUVE EST														
2002 2004 2999		20 224	214		2600	9200	2,39200									
		20 224	P213		1150	9200	1,05800									
							3,45000									
3001								2A	2	281	16100	32000	48100	T R 1		
4203 4603		DENFOR HOLDINGS INC 4215 JARPY E ST LEONARD H1R 1K9														
1001	69575200	1386 SAUVE EST														
2002 2004 2006 2999		20 224	P213		850	9200	78200									
		20 224	P211		880	9200	81000									
		20 224	212		2005	9200	1,84000									
							3,43200									
3001								2A	1	281	16100	38100	54200	T R 1		
4204 4604		M NICHELE PALUMBO, JOURNALIER 700 FLEURY E H2C 1P1														
1001 1002	69575300	1394 SAUVE E 9792-90 AV CHRISTOPHE COLOMB														
2002		20 224	211-1		2720	9200	2,50200									
3001								4A	1	281	14600	77100	91700	T S 1	151.80 111.80 369	
		MICROFICHE 111 G-02														

CODE	COMPTÉ	EMPLACEMENT - NOM, PROFESSION, RÉSIDENCE					CATEGORIE BÂTIMENT	SCOLAIRE		VALEUR EN DOLLARS			MUNICIPAL	REMARQUES	
		DIV. CAD.	CADASTRE	SUBDIVISION	FRONT	PROFONDEUR		SUPERFICIE	TERR.	BÂTISSE	TOTAL				
4201 4601 4202 4602	69575300	M	FERDINANDO DI BIASE 2355 PRIEUR E H2B 1N9					EF							
7201		M	NICOLA MIRANDA 9334 MILLEN AV H2M 1N9					EF							
1001	69575400		AV CHRISTOPHE COLOMB 1410 SAUVE E					(03)							
2002	A-172437		20 224	P472	3500	9200	3,22500	4B		15100	79900	95000			
3001	15-7-86							2A	2 2B1	15100	27700	42800	T R 1		
4201 4601	A 172694		ROLAND GENDRON CONSTRUCTION INC 5656 JEAN XXIII TROIS RIVIERES O 682 483 <b>VERSO</b>					CF	2						
1001	69575500		1416 SAUVE EST					(03)							
2002			20 224	471	2700	9200	2,96900								
2004			20 224	P470	510	9200	46900								
2006			20 224	P472	100	9200	9200								
2999							3,04500								
3001								2A	1 2B1	14300	33100	47400	T R 1		
4204 4604		M	EMILIE BASTIEN, JOURNALIER 1416 SAUVE E H2C 2A4					EF							
1001	69575600		1426 SAUVE EST					(03)							
2002			20 224	P470	2090	9200	1,92300								
2004			20 224	P469	1220	9200	1,12200								
2999							3,04500								
3001								2A	1 2B1	14300	33100	47400	T R 1		
4201 4601		M	ALEXIS DUNN, OPERATEUR 1426 SAUVE E H2C 2A4					EF							
1001	69575800		1430 SAUVE E					(03)							
2002	A-166855		20 224	P468	1930	9200	1,77500								
2004	22-5-86		20 224	P469	1300	9200	1,27000								
2999							3,04500								
3001								2A	1 2B1	14300	27700	42000	T R 1		
4204 4604		M	MARGEL TURMEL, INSPECTEUR 1430 SAUVE E H2C 2A4					EF							
			MICROFICHE 111 H-02												

CERT.	EFF.	357
23/10	1-1	
35	86	

CERT.	EFF.	
23/10	1-1	
35	86	

CERT.	EFF.	1/1
23/10	22/1/10	373

69575400

CFND

4201 Gestions Beorgette D. Dendron Inc.  
4601 1165, 124<sup>e</sup> rue, Shawinigan G.9P 3T2

ANNULÉ

DEPT.	NUM.	326
25/4/86	15/7/86	je

69575400

IFI

4201 m. Pierre Dendron  
4601 11308 Ste Permain H.4J.12.9

DEPT.	EFF.	404
25/4/86	15/7/86	je



CODE	COTE	EMPLACEMENT - NOM, PROFESSION, RÉSIDENCE					CATEGORIE BÂTIMENT	SCOLAIRE		VALEUR EN DOLLARS			MUNICIPAL	REMARQUES	
		DIV. CAD.	CADASTRE	SUBDIVISION	FRONT	PROFONDEUR		SUPERFICIE	TERR. P. C.	TERRAIN	BÂTISSE	TOTAL			
1001	69575900	1440 SAUVE EST					(03)								
2002		20 224	467		2600	9200					2,39200				
2004		20 224	P468		670	9200					61600				
2006		20 224	P466		040	9200					3700				
2999											3,04500				
3001															
4201		M ADRIEN POIRIER													
4601		1440 SAUVE E H2C 2A4													
4202		MME GEMMA POIRIER													
1001	69576000	1446 SAUVE EST					(03)								
2002		20 224	P466		3560	9200					3,27500				
3001															
4213		M RENE DESAULNIERS, VENDEUR													
4613		1446 SAUVE E H2C 2A4													
7001		BL OLYMPIA													
1001	69576100	1450-60 SAUVE EST					(03)								
2002		20 224	P636		3310	9200					3,04500				
3001															
4201		M GIUSEPPE RADICE, SERRURIER													
4601		9633 AV LAROSE H2B 2Y6													
4202		M GUGLIELMO RADICE, JOURNALIER													
4602		9632 AV VIANNEY H2B 2x5													
1001	69576200	1470 SAUVE EST					(03)								
2002		20 224	P636		217	9200					20000				
2004		20 224	P634		433	9200					39800				
2006		20 224	635		2000	9200					1,84000				
2999											2,43800				
3001															
4204		MME LUCIEN GOSSELIN (LUCIENNE BERGERON)													
4604		11788 JAMES MORRICE H3H 2G2													
1001	69576300	1476 SAUVE E					(03)								
2002		20 224	P633		1083	9200					99600				
2004		20 224	P634		1567	9200					1,44200				
		MICROFICHE 111 1-02													

CODE	COMPTÉ	EMPLACEMENT - NOM, PROFESSION, RESIDENCE							CATEGORIE BÂTIMENT	SCOLAIRE		VALEUR EN DOLLARS			MUNICIPAL	REMARQUES
		DIV. CAD.	CADASTRE	MURVISION	EPURT	PROFONDEUR	SUPERFICIE	TERR. P. C.		TERRAIN	BÂTISSE	TOTAL				
2599	69576300						2,43800									
3001								4A	1	2B1	11400	62800	74200	T S 1		
4201		MME DENISE TURMEL-BOISCLAIR							IF							
4601		1476 SAUVE E H2C 2A5														
1001	69576400	1400 SAUVE E							(03)							
2002		20 217	P131		1733	9200	1,59400									
2004		20 224	P633		917	9200	84400									
2999							2,43800									
3001								2B	1	2B1	11400	65000	76400	T R 1		
4201		M DANIEL BOISCLAIR							IF							
4601		331 MANTEL ST EUSTACHE J7P 4P6														
1001	69576600	1486 SAUVE EST							(03)							
2002		20 217	P131		667	9200	61400									
2004		20 217	P130		1993	9200	1,82400									
2999							2,43800									
3001								2B	1	2B1	10500	59100	69600	T R 1		
4203		M JEAN CLAUDE BURBAN, JOURNALIER							IF							
4603		1486 SAUVE E H2C 2A5														
4204		M YVES BURBAN, CUISINIER							IF							
4604		1176 LONGNY BOUCHERVILLE														
1001	69576700	1490 SAUVE EST							(03)							
2002		20 217	P129		2233	9200	2,05400									
2004		20 217	P130		417	9200	38400									
2999							2,43800									
3001								4A								
								2B	1	2B1	11400	59100	70500	T R 1		
4201		M ANDREW BESNER							IF							
4601		8898 ST-HUBERT H2M 175														
1001	69576800	1496 SAUVE E							(03)							
2002		20 217	P129		267	9200	24600									
2004		20 217	128		2500	9200	2,30000									
2999							2,54600									
3001								2B	1	2B1	11900	59700	71600	T R 1		

CODE	COMTE	EMPLACEMENT - NOM, PROFESSION, RESIDENCE						CATEGORIE BÂTIMENT	SCOLAIRE		VALEUR EN DOLLARS			MUNICIPAL	REMARQUES
		NO 240	CADASTRIQUE	SUBDIVISION	FRONT	PROFONDEUR	SUPERFICIE		TERR	P. C.	TERRAIN	BATISSE	TOTAL		
4201 4601 4202 4602	69576800	M DENTS SAUVAGEAU 1496 SAUVE EST #3 H2C 2A5													
4201 4601		M ALAIN FONTAINE 8359A MAURICE DUPLESSIS H1E 3B5													
7001		AV HAMEL													
1001 2002 2004 2999	69576900	1510 SAUVE EST						(03)							
		20 217 404 2500 9200 2,30000													
		20 217 403 2400 9200 2,20000													
		2999 4,50000													
3001								20	1	ZB1	21100	68500	89600	T R I	
4211 4611		MME MAURICE GOSSELIN (ALINE DURAND) 7391 CHAMPCHEVRIER V D ANJOU H1J 1R5						SF	2						
1001 2002 2004 2999	69577100	1516-20A SAUVE EST						(03)							
		20 217 402 2400 9200 2,20800													
		20 217 401 2400 9200 2,20800													
		2999 4,41600													
3001								20	1	ZB1	20700	49100	69800	T R I	
4207 4607		MME JEAN CHAMPAGNE (THE ESE KANEGRE) 1520 SAUVE E H2C 2A7						SF							
1001 1002	69577500	1540 30 SAUVE E 9790 CURIOTTE													
		20 217 398 2500 9200 2,30000													
		20 217 397 2500 9200 2,30000													
		20 217 399 2400 9200 2,30000													
		20 217 400 2400 9200 2,30000													
		2999 9,01600													
3001								4A	1	ZB1	48600	377500	425500	T C I	
4204 4604		MME BONA MAJOR (PAULETTE PIRENNE) 720 BERNARD CHOMEDEY LAVAL H7V 1T3						SF	C2						
7001		AV CURIOTTE													
1001 2002 3001	69577550	1560 SAUVE E													
		20 217 952 4000 5000 2,00000													
								4A	1	ZB1	9400	42800	52200	T R I	

VERSO

69577550 309

695771-00

4201 Yvon Ducharme  
4601 1520 Saumier HAC 2A7

4202 Hsiele Cloutier  
4602 1520 Saumier E HAC 2A7

CERT.	EFF.	21
28-3-88	1-8-88	Duc

CODE	COMPTÉ	EMPLACEMENT - NOM, PROFESSION, RÉSIDENCE						CATEGORIE D'IMMEUBLE	SCOLAIRE		VALEUR EN DOLLARS			MUNICIPAL *	REMARQUES	
		DIV. CAD.	CADASTRE	SUBDIVISION	FRONT	PROFONDEUR	SUPERFICIE		TERR. P.	C.	TERRAIN	BAYISSE	TOTAL			
4201 4601	69577550	MME ROLLANDE LAMBERT 8789 MARBONNE ST LEONARD HIR 3J7						3								
4202 4602		MME CAROLE PROULX 8215 DORREMY ST LEONARD HIR 2N8						3F								
1001	69577650	1566-74 SAUVE EST														
2002		20 217	953		6000	5000					3,00000					
3001								4A	1	261	14000	132700	146700	T S I		
4204 4604		M FERDINANDO ONORATO, TAILLEUR 5065 BL ROBERT ST LEONARD HIR 1P8						1F	A2							
7001		RUELLE														
1001	69577700	1580 SAUVE EST														
2002		20 217	P719		2500	10508					2,61900					
2002						10444										
2004		20 217	P718		2500	10572					2,63500					
2004						10508										
2999											5,25400					
3001								2D	2	281	23900	75200	99100	T R I		
4201 4601		LOUIS CORBEIL INC 585 FLEURY O H3L 1W4						CF								
1001	69577900	1590 SAUVE EST														
2002		20 217	P720		2500	10444					2,60300					
2002						10380										
2004		20 217	P721		2467	10380					2,55300					
2004						10316										
2999											5,15600					
3001								2D	2	281	23600	73700	97300	T R I		
4201 4601		LOUIS CORBEIL INC 585 FLEURY O H3L 1W4						CF								
1001	69578100	1594 SAUVE E														
2002		20 217	P722		3650	10451					3,01200					
2002					2190	10316										
2004		20 217	P721		033	10316					3400					
2999											3,04600					
3001								2D	1	281	14000	66800	80800	T R I		

CODE	COMPTÉ	EMPLACEMENT - NOM, PROFESSION, RESIDENCE					CATEGORIE BÂTIMENT	SCOLAIRE		VALEUR EN DOLLARS			MUNICIPAL	REMARQUES	
		DIV. CAD.	CADASTRE	SUBDIVISION	FRONT	PROFONDEUR		SUPERFICIE	TERR. P. C.	TERRAIN	BÂTISSE	TOTAL			
4202 4602	69578100	M													
							IF	2							
1001	69578105														
2002 2102			20 213	167-2		6075 4307	10451 10300								
3001									20	2 281	24500	153500	178000	T R 1	
4201 4601															
1001	69578110														
2002 2104 2999			20 213	167-1		1200	10300								
			20 213	166-2		1900	10300								
3001									20	1 281	14600	113000	127600	T R 1	
4201 4601															
1001	69578115														
2002			20 213	166-1		3100	10300								
3001									20	1 281	14600	113000	127600	T R 1	
4202 4602															
1001	69578118														
2002			20 213	165		5000	10347								
2004			20 213	159		5000	10347								
2006			20 213	158		5000	10347								
2008			20 213	157		6900	10347								
2008						5170	IRR								
2010			20 213	164		5000	10347								
2012			20 213	163		5000	10347								
2014			20 213	162		5000	10347								
2016			20 213	161		5000	10347								
2018			20 213	160		5000	10347								
2999															
							47,62800								
3001									43 281		222900	398500	621400	T R 1	

CODE	COMpte	EMPLACEMENT - NOM, PROFESSION, RESIDENCE						CATEGORIE BÂTIMENT	SCOLAIRE		VALEUR EN DOLLARS			MUNICIPAL	REMARQUES
		DIV. CAD.	CADASTRE	SUBDIVISION	FRONT	PROFONDEUR	SUPERFICIE		TERR. P.C.	TERRAIN	BATISSE	TOTAL			
4201	69578118	BUREAU DES LICENCES QUEBEC													
5701		ATT MINS TRAVAUX PUBLICS & APPROVISIONNEMENT													
5702		475 ST AMABLE 7E ETAGE QUEBEC GIR 4x9													
6001		ECOLE SOPHIE BARAT ANNEXE													
6002		OCCUPANT PROPRIETE C E C M													
7001		GARNIER													
1001	69578130	LOT SAUVE E													
2001	A157966	20 204 179		1720	12530	2,12400									
3001	1701-86														
4201		CONDOMINIUMS D IBERVILLE INC													
4601		1 PL VILLE MARIE #2707 H3B 4G4													
6620		PROPRIETE SUJETTE A SURTAXE SUR TERRAIN VAGUE DESERVE													
1001	69578136	1706 SAUVE E													
2002	A160108	20 204 133		6666	10560	7,90600									
2002	25-2-86			8400	10500										
3001	VENTE														
4201	A179691	INVESTISSEMENTS GRENIER GARNEAU INC													
4601	3-71-86	400 SAUVE O W500 H3L 128 * 104 F1220-2998A 19/85													
1001	69578137	1710 SAUVE E													
2001		20 204 154		5130	12350	6,31700									
2001				5100											
3001															
4201		M SABATINO CUCCOVIA													
4601		1710 SAUVE E #1 H2C 281													
1001	69578138	1720 SAUVE E													
2001		20 204 153		5000	12350	6,17500									
3001															
4205		M CUCCOVIA SABATINO													
4605		1710 SAUVE E #1 H2C 281													

69578130

CENI

4401 Investissement Rive Est  
4601 3202 av de l'Hotel de Ville

CERT.	EFF.	
1/1/86	1/1/86	275

69.57 2136

IFI 2

4201 M. Marco Della Felice 1/3  
4601 7614 Gens St. Leonard H1S 2T8

IFI 1

4202 M. Gaston Payette 1/3  
4602 10.100 av. Charbon H2B 2E8

3FI 2

4203 Mlle Ginette Payette 1/6  
4603 1363 Rang Double Roulement

IFI 2

4204 M. Michel Brault 1/6

ANNULÉ

CERT.	EFF.	3117
23-4-86	25-2-86	021

69578118

4201 REGIE DE L'ASSURANCE Automobile du Quebec

5701 ATT. XINS TRAVAUX PUBLICS APPROV.

5702 475 ST Annale 7<sup>e</sup> ETAGE QUEBEC  
GIR 4X9

5701 - Service de la gestion Automobile

5702 - 1134 Ch. St-Louis  
Sillery, Qc. G1S 1E5

CERT.	EFF.	387
13/10/85	1/1/86	0

69578136

IFI 2

4201 M. Abdul Nahi moham. 50%

4601 10400 av. Leblanc, Montreal Nord

H1H 5C2

IFI 2

4202 M. mohamad Krayat 25%

4602 3836 Sabreois, Montreal Nord

H1H 2X2

IFI 2

4203 M. mohamad Awada 25%

4603 10125 Park D'Orange, Montreal Nord

H1H 4Y2

CERT.	EFF.	4
18/12/85	3/1/86	02

AEB20

AEB20



CODE	COMPTÉ	EMPLACEMENT - NOM PROFESSION, RÉSIDENCE					CATEGORIE BÂTIMENT	SCOLAIRE			VALEUR EN DOLLARS			MUNICIPAL	REMARQUES
		CADASTRE	SUBDIVISION	FRONT	PROFONDEUR	SUPERFICIE		TERR	P	C	TERRAIN	BÂTISSÉ	TOTAL		
1001	69578139	1730	SAUVE E				(03)								
2001		20 204	152	5000	12350	6,17500									
3001							20	1	281	29300	157700	187000	T R 1		
4201		M ANGELO RAFFAELE DI IORIO, JARDINIER					IF	2							
4601		2695 8L LEVESQUE DUVERNAY LAVAL H7E 2NB													
1001	69578140	1740	SAUVE E				(03)								
2001		20 204	151	5000	12350	6,17500									
3001							20	1	281	29300	157700	187000	T R 1		
4202		M ROMANO ZANNONI, ASSEMBLEUR					IF	1							
4602		1740 SAUVE E #1 H2C 281													
4203		MME UGO BONOTTO (MADDALENA ZANELLA)					8F	1							
4603		1740 SAUVE E #1 H2C 281													
1001	69578141	1750	SAUVE E				(03)								
2001		20 204	150	5000	12350	6,17500									
3001							20	1	281	29300	158000	187300	T R 1		
4201		M ANGELO ALFIERI 11020 <i>Alber, Horticul. Road</i> H1H 306					IF	1							
4601		<del>10701 DES PRAIRIES H2B 2K9</del>													
4202		MME ANGELO ALFIERI (ANTONIETTA GUGLIELMI)					2F	1							
4602		<del>10701 DES PRAIRIES H2B 2K9</del> 11020 <i>Alber, Horticul. Road</i> H1H 306 (F1000 + 5570 & 141136)													
1001	69578142	1760	SAUVE E				(03)								
2001		20 204	149	6050	12350	6,21800									
2001				4020	12515										
3001							20	1	281	29500	159700	189200	T R 1		
4205		M PASQUALE COSCIA, SOUDEUR					IF	1							
4605		12231 LEOPOLD MOULE RIV PRAIRIES H1E 3Y9													
1001	69578163	LOT	SAUVE EST				(03)								
2002		20 P204		6200	12500	7,75000									
3001							78	1	281	42300		42300	T VV 1		
4211		M ABIE POPLAN, MARCHAND					IF	1							
4611		6320 ST HUBERT H2S 2H2													
6620		PROPRIETE SUJETTE A SURTAXE SUR TERRAIN VAGUE DESSERVI													

CODE	COMPTÉ	EMPLACEMENT - NOM, PROFESSION, RESIDENCE					CATEGORIE BÂTIMENT	SCOLAIRE		VALEUR EN DOLLARS			MUNICIPAL	REMARQUES	
		DIV CAD	CADASTRE	SUBDIVISION	FRONT	PROFONDEUR		SUPERFICIE	TERR	P. C.	TERRAIN	BÂTISSÉ			TOTAL
1001	69578172	1770 SAUVE E													
2002	V.E.	20 204	134		6000	12500					7,38700				
2004		20 204	135		6000	12500					7,38700				
2999											14,77400				
3001							3A	1 2B1	80500	632200	712700		T R 1		
4211		M ABIE POPLAW, MARCHAND													
4611		6320 ST HUBERT H25 ZM2													
7001		AV PAPINEAU													
1001	69578181	LOT SAUVE E													
2002		20 P186			20770	IRR					33,44400				
2002					21410										
2004		20 186	P251		1377	IRR					19,12000				
2004					6620	33400									
2006		20 P186			9240	33400					30,16000				
2006						31878									
2999											82,72400				
3001							7B	1 2B1	218100		218100		TVV 1		
4204		SUCCESSION LEONARD LAFLEUR													
5701		ATT RENE LAFLEUR ET AL													
5702		3600 BARCLAY AV #245 H3S 1K8													
6620		PROPRIETE SUJETTE A SURTAXE SUR TERRAIN VAGUE DESSERVI													
1001	69578190	1900 SAUVE EST													
2002		20 186	292		12277	12300					16,14000				
2002					12100	14377									
3001							4J	1 2B1	63200	660800	724000		T C 1		
4204		SUCCESSION LEONARD LAFLEUR													
5701		ATT RENE LAFLEUR ET AL													
5702		3600 BARCLAY APT 245 H3S 5J0													
1001	69578200	1940-42 SAUVE EST													
2002		20 164	1599		2700	8500					2,29500				
2004		20 164	1600		2760	8500					2,34600				
2999											4,64100				
3001							2B	1 2B1	18200	51100	69300		T R 1		
									18200	48100	66300				

CERT.	PPC.
201704	11/18/86
	375

CODE	COMPTÉ	EMPLACEMENT - NOM, PROFESSION, RÉSIDENCE					CATEGORIE RATIER	SCOLAIRE		VALEUR EN DOLLARS			MUNICIPAL	REMARQUES		
		DIV. CAD.	CADASTRE	SUBDIVISION	FRONT	PROFONDEUR		SUPERFICIE	TERR D. C.	TERRAIN	BÂTISSÉ	TOTAL				
4201 4601 4202 4602	69578200	M. BERNARDINO BARACANI, ELECTRICIEN 1940 SAUVE E H2B 1A1 MME MARCEL MATELLI (MARIA DI LEONARDO) 1940 SAUVE E H2B 1A1					1F 8F									
1001 2002 3001	69578400	1944-48 SAUVE E 20 164 1598 2700 8500 2,29500														
4211 4611 7001 7002 7003		M CHARLEMAGNE PREVOST, COMMIS DE BUREAU 1946 SAUVE E H2B 1A1 AV CHARTON DEBUT DE CHARLAND AV AV CHARTON					1F									
1001 2002 2002 3001	69578410	1951-47 AVE CHARLAND 20 164 1676 3590 5000 1,80300 3620														
4211 4611		M FRANCESCO PUGLISI, PRESSEUR <del>1947 AV CHARLAND H12 1A1</del> 9845 CHARTON H2B 2C7 (F122245514) 12/7/84					1F									
1001 2002 2002 3001	69578420	1945-39 AVE CHARLAND 20 164 1677 4390 5000 2,18700 4360														
4204 4604		M ANGELANTONIO FARINACCIO, TAILLEUR 1939 AV CHARLAND H12 1A1					1F									
1001 2001 2001 2002 2002 2004 2004 2999	69578435	1875 AV CHARLAND 20 186 284 3860 7700 3,02400 4130 7440 20 186 283 5000 7440 3,63800 5010 7110 20 186 282-2 1621 7110 1,14300 1624 7005 7,80500														
3001								48	2	281	26000	74600	102600	T C 1		

CODE	COMPTÉ	EMPLACEMENT - NOM, PROFESSION, RÉSIDENCE						CATEGORIE BÂTIMENT	SCOLAIRE			VALEUR EN DOLLARS			MUNICIPAL *	REMARQUES
		DIV. CAD.	CAD. TYPE	SUBDIVISION	FRONT	PROFONDEUR	SUPERFICIE		TERR. P.	TERR. C.	TERRAIN	BÂTISSE	TOTAL			
4201 4601	69578435	135958 CANADA INC 1875 CHARLAND H1Z 1A1					CF									
1001	69578447	1827-25 AV CHARLAND						(17)								
2001		20 186 282-1		3379	7005	2,32900										
2001				3386	6781											
2002		20 186 281		5000	6780	3,30800										
2002				5010	6450											
2004		20 186 280		5000	6450	3,13500										
2004				5010	6090											
2999						8,77200										
3001								4A	1	281	31600	193400	225000	T S 1		
4201 4601		M GIUSEPPE TIZZONI, ADMINISTRATEUR 1825 AV CHARLAND H1Z 1A1					IF									
7001		AV PAPINEAU														
7002		TRAVERSEZ														
7003		AV PAPINEAU														
1001	69578460	1944 AVE CHARLAND						(28)								
2002		20 184 1679		3700	5900	2,18300										
3001								2A	1	281	7900	30900	38800	T R 1		
4201 4601		M REID POITRAS 1944 AV CHARLAND H1Z 1A2					IF									
1001 1002	69578470	1948 AV CHARLAND 9494-96 AV CHARTON						(17)								
2002		20 164 1678		4280	5900	2,52500										
3001								4A	1	281	11300	73700	85000	T C 1		
4201 4601		M ANDRÉ BINDA, JOURNALIER 9901 RANOCOURT H2B 287					IF									
7001		AV CHARTON														
7002		DEBUT DE FRANCHEVILLE														
7003		AV CUIROTTE														
7004		RUELLE														
1001	69578500	1570 FRANCHEVILLE						(15)								
2002	19/01/327	20 217 P731		2500	9700	2,42500										
2004	27-11-86	20 217 P730		2500	9700	2,42500										
2999						4,85000										

CODE	COMPTÉ	EMPLACEMENT - NOM, PROFESSION, RÉSIDENCE						CATEGORIE BÂTIMENT	SCOLAIRE		VALEUR EN DOLLARS			MUNICIPAL	REMARQUES	
		QUÉ. CAD.	CADASTRE	SUBDIVISION	FRONT	PROFONDEUR	SUPERFICIE		TERR. P. C.	TERRAIN	BÂTISSE	TOTAL				
3001	69578500							2A	1	2B1	19000	57200	76200	T R 1		
4211		M JACQUES MILLETTE, TECHNICIEN						IF								
4611		1570 FRANCHEVILLE H2C 1X6														
1001	69578700	1580 FRANCHEVILLE						(15)								
2002		20 217	P733		2500	9700					2,42500					
2004		20 217	P732		2500	9700					2,42500					
2006		20 217	P734		1050	9700					1,01800					
2999											5,86800					
3001								2A	1	2B1	22900	87600	110500	T R 1		
4201		MME JOHANNE LEFEBVRE-PROULX						2F								
4601		1580 FRANCHEVILLE H2C 1X6														
1001	69578900	1590 FRANCHEVILLE						(15)								
2002		20 217	P736		2600	9700					1,82300					
2002					1060	9688										
2004		20 217	P734-1		1450	9700					1,40700					
2006		20 217	P735		2500	9700					2,42500					
2999											5,65500					
3001								2A	1	2B1	22100	66800	88900	T R 1		
4204		M ROBERT BRULMAN, BOUCHER						IF								
4604		1590 FRANCHEVILLE H2C 1X6														
1001	69578930	1620 FRANCHEVILLE						(15)								
2002		20 213	143-1		2724	9825					3,31600					
2002					4112	9701										
2004		20 213	143-2		3001	9701					2,91100					
2999											6,22700					
3001								2A	1	2B1	24300	96600	120900	T R 1		
4201		M GEORGES VEILLETTE						IF								
4601		1620 FRANCHEVILLE H2C 1X6														
1001	69578975	1628-30 FRANCHEVILLE						(15)								
2002		20 213	143-3		015	9701					10200					
2002					195	9700										
2004		20 213	142		5000	9700					4,85000					
2006		20 213	141		5000	9700					4,85000					
2999											9,80200					
3001								2A	1	2B1	28900	54800	83700	T R 1		

69578500

3112

4201 Rue-Francoise G. Bouvy  
4601 1520 Trianonville H2C 1X6

CERT.	REG.	23	101
3112	31136	72	

100-1

100-1

100-1

100-1

100-1

100-1

100-1

100-1

100-1

100-1

100-1

DÉSIGNATION	NUMÉRO	EMPLACEMENT - NOM, PROFESSION, RÉSIDENCE					CATEGORIE BÂTIMENT	SCOLAIRE		VALEUR EN DOLLARS			MUNICIPAL	REMARQUES
		CADASTRE	INDIC. VILLE	FRONT	PROFONDEUR	SUPERFICIE		TERR. P. C.	TERRAIN	BÂTISSÉ	TOTAL			
4211 4611	69578975	M <sup>LE</sup> GABRIELLE MOREAU 1630 FRANCHEVILLE H2C 1X6					3F							
1601	69579025	1644 FRANCHEVILLE					(15)							
2002		20 213 140	5000	9700	4,85000									
3001							2A	1 281	19000	50600	69600	T R 1		
4201 4601		M <sup>ME</sup> GERMAINE CING MARS PATENAUDE 1644 FRANCHEVILLE H2C 1X6					5F							
1601	69579050	1650 FRANCHEVILLE					(15)							
2002		20 213 139	5000	9700	4,85000									
3001							2A	1 281	19000	64100	83100	T R 1		
4201 4601 4202		M JEAN PIERRE BAYARD 1650 FRANCHEVILLE H2C 1X6 M <sup>LE</sup> LYDIA ROSECH					1F 3F							
1601	69579075	1660 FRANCHEVILLE					(15)							
2002		20 213 138	5000	9700	4,85000									
3001							2A	1 281	19000	70300	89300	T R 1		
4201 4601		M ANTOINE VACANTI 1660 FRANCHEVILLE H2C 1X6					1F							
1601	69579125	1666 FRANCHEVILLE					(15)							
2002		20 213 137	5000	9700	4,85000									
3001							2A	1 281	19000	98300	117300	T R 1		
4202 4602		M PAUL HEBERT, INGENIEUR 1666 FRANCHEVILLE H2C 1X6					1F							
1601	69579150	1670 FRANCHEVILLE					(15)							
2002		20 213 136	5000	9700	4,85000									
3001							2A	1 281	19000	59600	78600	T R 1		
4211 4611		M GUY LALANDE, AJUSTEUR D ASS 1670 FRANCHEVILLE H2C 1X6					1F							

6957 9030

3F11

4401. Mile Guyda Boncki

4601. 1650. Fleucherville H2C IX6

5/2/86	011/85	324
--------	--------	-----



CODE	COMPTÉ	EMPLACEMENT - NOM, PROFESSION, RÉSIDENCE					CATEGORIE BÂTIMENT	SCOLAIRE		VALEUR EN DOLLARS			MUNICIPAL	REMARQUES	
		DIV. CAD.	CADASTRALE	SUBDIVISION	FRONT	PROFONDEUR		SUPERFICIE	TERR. P. C.	TERRAIN	BÂTISSE	TOTAL			
1001	69579175	1674 FRANCHEVILLE					(15)								
2002		20 213	135		5000	9700	4,85000								
3001								2A	1 2B1	19000	65000	84000	T R 1		
4211		M J YVES GIRARD, SEC TRESORIER					IF								
4611		1674 FRANCHEVILLE H2C 1X6													
1001	69579225	1680 FRANCHEVILLE					(15)								
2002		20 213	134		5000	9700	4,85000								
3001								2A	1 2B1	19000	92100	111100	T R 1		
4211		M ROGER ALAROSE, MARCHAND					IF								
4611		1680 FRANCHEVILLE H2C 1X6 <b>VERSO</b>													
1001	69579250	1690 FRANCHEVILLE					(15)								
2002		20 213	133		6620	9700	5,63600								
3001								2A	1 2B1	22000	71300	93300	T R 1		
4201		M GILLES DAoust					IF								
4601		1690 FRANCHEVILLE H2C 1X6													
7001		GARNIER													
1001	69579253	1700-04 FRANCHEVILLE					(15)								
2002		20 204	136-1		4215	9400	4,46800								
2002					5714	9000									
3001								2C	1 2B1	20900	130200	151100	T R 1		
4201		M YOLANDO VERDONE					IF								
4601		<del>11538 STE COLETTE MONTREAL NORD H16-477</del> 1700 Francheville H2C 1X9 Flats # 3036 F11-2-25													
1001	69579256	1710-14 FRANCHEVILLE					(15)								
2002		20 204	136-2		4050	9000	3,64500								
3001								2C	1 2B1	17100	130200	147300	T R 1		
4218		MME GIACOMO CAPUANO (MARIA PIA MODONESE)					IF								
4618		1714 FRANCHEVILLE H2C 1X9													
1001	69579259	1720-24 FRANCHEVILLE					(15)								

6957.9225

4201 M. Giovanni Legnata  
4601 1680 Francherville, H2C 1X6

4202 Julie Helene Proulx

CERT.	REF.	DATE
131748	74048	562

ANNUAIRE D'ÉVALUATION

DÉLÉ	COMPTÉ	EMPLACEMENT - NOM, PROFESSION, RÉSIDENCE						CATEGORIE BÂTIMENT	SCOLAIRE		VALEUR EN DOLLARS			MUNICIPAL	REMARQUES
		DIV. SAN.	CADASTRE	SUBDIVISION	FRONT	PROFONDEUR	SUPERFICIE		TEERR	P. C.	TEPRAIN	BÂTISSÉ	TOTAL		
2002	69579259		20 204	136-3	4050	9000	3,64500								
3001								20	1	2B1	17100	130200	147300	T R 1	
4217		M GIOVANNI ANTONITTI, JOURNALIER						IF							
4617		1720 FRANCHEVILLE H2C 1X9													
4218		MME GIOVANNI ANTONITTI (ANTONIA MAINELLA)						4F							
4618		1720 FRANCHEVILLE H2C 1X9													
1001	69579262		1730-34	FRANCHEVILLE				(15)							
2002	A/65861		20 204	136-4	4050	9000	3,64500								
3001	08-05-86							20	1	2B1	17100	130200	147300	T R 1	
4217		M NICOLA ZAMPINI, JOURNALIER						IF							
4617		1734 FRANCHEVILLE H2C 1X9													
4218		M LUIGI ZAMPINI						IF							
4618		9002 CLARK H2N 1R8													
1001	69579265		1740-44	FRANCHEVILLE				(15)							
2002			20 204	136-5	4050	9000	3,64500								
3001								20	1	2B1	17100	130200	147300	T R 1	
4217		M VALENTINO ASOLI, CONTREMAITRE						IF							
4617		1740 FRANCHEVILLE H2C 1X9													
4218		MME VALENTINO ASOLI (CORNELIA GRILLI)						4F							
4618		1740 FRANCHEVILLE H2C 1X9													
1001	69579268		1750-54	FRANCHEVILLE				(15)							
2002			20 204	136-6	4050	9000	3,64500								
3001								20	1	2B1	17100	130200	147300	T R 1	
4217		M PASQUALE VENDITELLI, TOLEUR						IF							
4617		1754 FRANCHEVILLE H2C 1X9													
4218		MME PASQUALE VENDITELLI (FRANCESCA EVANGELISTA)						4F							
4618		1754 FRANCHEVILLE H2C 1X9													
1001	69579271		1760-64	FRANCHEVILLE				(15)							
2002			20 204	136-7	4050	9000	3,64500								
3001								20	1	2B1	17100	130200	147300	T R 1	
4217		M JEAN P RAYMOND, MECANICIEN						IF							
4617		1760 FRANCHEVILLE H2C 1X9													

6957 9262

IFTA

4301 M. Vincenza D'Amico  
4601 9767 1/2th 1126 2/16  
1734 Franchville H&C EXA

CERT. LEAF.  
28/7/80 8/5/86  
393

111 111 111

111 111 111

111 111 111

111 111 111

111 111 111

111 111 111

111 111 111

111 111 111

111 111 111

111 111 111

111 111 111

111 111 111

111 111 111

111 111 111

111 111 111

111 111 111

111 111 111

111 111 111

111 111 111

111 111 111

111 111 111

111 111 111

111 111 111

111 111 111

111 111 111

111 111 111

111 111 111

111 111 111

111 111 111

111 111 111

111 111 111

111 111 111

111 111 111

111 111 111

111 111 111

111 111 111

111 111 111

111 111 111

111 111 111

CODE	COMPTÉ	EMPLACEMENT - NOM, PROFESSION, RESIDENCE					CATEGORIE BÂTIMENT	SCOLAIRE		VALEUR EN DOLLARS			MUNICIPAL	REMARQUES	
		DIV. CAD.	CADASTRE	SUBDIVISION	FRONT	PROFONDEUR		SUPERFICIE	TEMP. P. C.	TERRAIN	BÂTISSÉ	TOTAL			
4218 4618	69579271	MME JEAN P RAYMOND (ADELE ADELIA DEFFINO)					ZF								
		1760 FRANCHEVILLE H2C 1X9													
1001	69579274	1770-74 FRANCHEVILLE						(15)							
2002		20 204 136-8		4050	9000	3,64500									
3001								2C	1 281	17100	130200	147300	T R 1		
4217 4617		M YVON BILODEAU, POLICIER					IF								
		1774 FRANCHEVILLE H2C 1X9													
1001	69579277	1780-84 FRANCHEVILLE						(15)							
2002		20 204 136-9		4050	9000	3,64500									
3001								2C	1 281	17100	130200	147350	T R 1		
4217 4617		M ANTONIO D ARRISSI, EMPAQUETEUR					IF								
		1780 FRANCHEVILLE H2C 1X9													
4218 4618		MME ANTONIO D ARRISSI (ANNUNCIATA D ARRISSI)					ZF								
		1780 FRANCHEVILLE H2C 1X9													
1001	69579280	1790-94 FRANCHEVILLE						(15)							
2002		20 204 136-10		4453	9000	4,19100									
2002		3970 IRR													
3001								2C	1 281	19600	129600	149200	T R 1		
4217 4617		MME CONRAD CLOUTIER (MARIE JEANNE LANTHIER)					SF								
		1794 FRANCHEVILLE H2C 1X9													
7001		SAUVE E													
7003		TRAVERSEZ													
7005		SAUVE E													
7007		9805 FRANCHEVILLE VOIR 1797-978 SAUVE E													
1001	69579283	9815-19 FRANCHEVILLE						(15)							
2002		20 204 136-14		4050	9000	3,64500									
3001								2C	1 281	17100	130900	148000	T R 1		
4217 4617		M PIETRO GENTILE, RESTAURATEUR					ZF								
		9815 FRANCHEVILLE H2C 3G5													
4218 4618		MME PIETRO GENTILE (GUISEPPINA CAROSELLI)					ZF								
		9815 FRANCHEVILLE H2C 3G5													
1001	69579286	9825-29 FRANCHEVILLE						(15)							

CODE	COMPTÉ	EMPLACEMENT - NOM PROFESSION, RÉSIDENCE					CATEGORIE BÂTIMENT	SCOLAIRE		VALEUR EN DOLLARS			MUNICIPAL	REMARQUES		
		DIV CAD	CADASTRAL	SUBDIVISION	FRONT	PROFONDEUR		SUPERFICIE	TERR P.C.	TERRAIN	BÂTISSÉ	TOTAL				
2002	69579286	20 204	136-13		4050	9000	3,64500									
3001								2C	1	281	17100	130900	148000	T R 1		
4217		M CARMINE VITALE, ENTREPRENEUR					IF									
4617		9829 FRANCHEVILLE H2C 3G5														
4218		MME CARMINE VITALE (DONATA VITALE)					4F									
4618		9829 FRANCHEVILLE H2C 3G5														
1001	69579289	9835-39 FRANCHEVILLE							(15)							
2002		20 204	136-12		4050	9000	3,64500									
3001								2C	1	281	17100	130900	148000	T R 1		
4201		M ALESSANDRO CIPOLLA					IF									
4601		9835 FRANCHEVILLE H2C 3G5														
4202		MME ALESSANDRO CIPOLLA (PAOLA CALANDRA)					5F									
4602		9835 FRANCHEVILLE H2C 3G5														
1001	69579292	9845-49 FRANCHEVILLE							(15)							
2002		20 204	136-11		3812	9000	4,09800									
2002					5295	9400										
3001								2C	1	281	19200	133900	153100	T R 1		
4217		MME GUSTAVE FAGNOUL (GAETANE POTVIN)					5F									
4617		9849 FRANCHEVILLE SOUS SOL H2C 3G5														
1001	69579315	1695 FRANCHEVILLE							(15)							
2002		20 213	121		5000	10750	6,34900									
2002					6860											
3001								2A	1	281	23800	65600	89400	T R 1		
4201		M DOMINIQUE GEVRY, INDUSTRIEL					IF									
4601		1695 FRANCHEVILLE H2C 1X8														
1001	69579325	1685 FRANCHEVILLE							(15)							
2002		20 213	122		5000	10750	5,37000									
2002						10730										
3001								2A	1	281	20200	93500	113700	T R 1		
4203		MME REKI MARCOUX (CARMELLE MARCOUX)					2F									
4603		1685 FRANCHEVILLE H2C 1X8														

VERS

69579325

IF11

4301 PASCAL RAMACIERI JR

4601 2265 CH. SENECA V. MONT-ROYAL H3P 2N4

12-11-80 12-11-80 12-11-80  
12-11-80 12-11-80 12-11-80

NEW 20

REVENUE D'ÉVALUATION

CODE	COMPTÉ	EMPLACEMENT - NOM, PROFESSION, RÉSIDENCE						CATEGORIE BÂTIMENT	SCOLAIRE		VALEUR EN DOLLARS			MUNICIPAL	REMARQUES	
		DIV. CAD.	CADASTRIQUE	SUBDIVISION	FRONT	PROFONDEUR	SUPERFICIE		TERR.	P. C.	TERRAIN	BÂTISSE	TOTAL			
1001	69579350	1675 FRANCHEVILLE						(15)								
2002		20 213	123		5000	10730										
2002						10710										
3001																
4211		M GERARD DRISDELLE, PROFESSEUR						1F								
4611		1675 FRANCHEVILLE H2C 1X8														
4212		MME GERARD DRISDELLE (MARIE JEANNE HENRI)						2F								
4612		1675 FRANCHEVILLE H2C 1X8														
1001	69579375	1669 FRANCHEVILLE						(15)								
2002		20 213	124		5000	10710										
2002						10690										
3001																
4204		MME ROLAND LABELLE (FERNANDE BELANGER)						SF								
4604		1669 FRANCHEVILLE H2C 1X8														
1001	69579425	1663 FRANCHEVILLE						(15)								
2002		20 213	125		5000	10690										
2002						10670										
3001																
4204		MME ROGER GASOURY (DENISE GUERIN)						SF								
4604		1962 E HENRI BOURASSA H2B 1S3														
1001	69579450	1657 FRANCHEVILLE						(15)								
2002		20 213	126		5000	10670										
2002						10630										
3001																
4211		MME YVES LAPIERRE (HUGUETTE BOUDRIAS)						SF								
4611		1657 FRANCHEVILLE H2C 1X8														
1001	69579475	1651 FRANCHEVILLE						(15)								
2002		20 213	127		5000	10650										
2002						10630										
3001																

CURT.	EFF.
21-11	15-7
76	76
	13

VERSO



69579425

1.F.I.1

4201 m. Hervee Duff  
4601 1663 Françoise H2C 1x8

3.F.I.1

4202 melle Louise Larivard

CERT.	EFF.	404
10/1/66	12/1/66	je

CODE	COMPTÉ	EMPLACEMENT - NOM, PROFESSION, RÉSIDENCE						CATEGORIE BÂTIMENT	SCOLAIRE		VALEUR EN DOLLARS			MUNICIPAL	REMARQUES
		NO. CAD.	CADASTRE	SUBDIVISION	FRONT	PROFONDEUR	SUPERFICIE		FERR. E. J. C.	TERRAIN	BÂTISSE	TOTAL			
4234 4604	69579475	M RAYMOND POIRIER, C A						IF							
		1651 FRANCHEVILLE H2C 1X8													
1001	69579525	1645 FRANCHEVILLE						(15)							
2002 2002		20 213 128		5000	10630	5,31000									
3001					10610				2A	1 2B1	20200	59700	79900	T R 1	
4211 4611		M JACQUES MONETTE, COURTIER						IF							
		1645 FRANCHEVILLE H2C 1X8													
1001	69579550	1641 FRANCHEVILLE						(15)							
2002 2002		11 213 129		5000	10610	5,30000									
3001					10590				2A	1 2B1	20000	71000	91000	T R 1	
4204 4604		Mlle ANITA FORTE						3F							
		1641 FRANCHEVILLE H2C 1X8													
1001	69579575	1637 FRANCHEVILLE						(15)							
2002 2002		20 213 130		5000	10590	5,29000									
3001					10570				2A	1 2B1	20000	104700	124700	T R 1	
4201 4601		M MAIMIRE MENNASEMAY						IF							
		1637 FRANCHEVILLE H2C 1X7													
1001	69579620	1635 FRANCHEVILLE						(15)							
2001 2001		20 213 131-1		6000	9157	5,45800									
3001				5837	9289				2A	1 2B1	21300	127400	148700	T R 1	
4202 4602		M PASQUALE RICCI, BRIQUETEUR						IF							
		1635 FRANCHEVILLE H2C 1X8													
	69579622 24	voir PAGE 1224 A													
1001	69579650	1595 FRANCHEVILLE						(15)							
2002		20 217 668-1		5300	2500	1,32500									
2004		20 217 667-1		5300	2500	1,32500									
2006		20 217 668-2		3800	2500	95000									
2008		20 217 667-2		3800	2500	95000									

ANNULÉ

CEPT.	EFF.	49
28-10-87	14-08-86	ADP.

ANNULÉ ET PORTÉ SUR  
69579622 et  
69579624

CODE	COMPTE	EMPLACEMENT - NOM, PROFESSION, RÉSIDENCE					CATEGORIE BÂTIMENT	SCOLAIRE		VALEUR EN DOLLARS			MUNICIPAL	REMARQUES	
		NO. CAD.	CADASTRE	DIVISION	FRONT	PROFONDEUR		SUPERFICIE	TERR P. C.	TERRAIN	BÂTISSE	TOTAL			
1001	69579622	1595 FRANCHEVILLE													
2002		20	217	668-P1											
2004		20	217	667-P1											
2999						210600									
3001							2A	2	B1	8200	53200	61400	T R		
4201		DROLET JOCELYNE													
4601		1595 FRANCHEVILLE H2C 1X7													
1001	69579624	FRANCHEVILLE													
2002		20	217	668-2											
2004		20	217	667-2											
2006		20	217	668-P1											
2008		20	217	667-P1											
2999						244400									
3001							7A	2	B1	9600	-	9600	T VV		
4201		AUGER MARIE ANGE													
4601		239 BL DE GUIRE #507 VILLE ST-LAURENT H4N 1P2													
6620		PROPRIETE SUJETTE A SURTAXE SUR TERRAIN VAGUE DESSERVI													

CERT.	EFF.	49
28-10-87	14-08-86	ADR

PROVIENT DE :  
69579650

CERT.	EFF.	49
28-10-87	14-08-86	ADR

PROVIENT DE :  
69579650

CODE	COMPTÉ	EMPLACEMENT - NOM, PROFESSION, RÉSIDENCE					SUPERFICIE	CATEGORIE BÂTIMENT	SCOLAIRE		VALEUR EN DOLLARS			MUNICIPAL	REMARQUES
		DIV. CAD.	CADASTRE	SUBDIVISION	FRONT	PROFONDEUR			TERR. P. C.	TERRAIN	BÂTISSE	TOTAL			
2999	69579650						9,55000								
3001	A-174372 14.8.86							2A	1	ZB1	17700	53200	70900	T R 1	
4201		MLLE JOCELYNE DFOLET													
4601		1595 FRANCKEVILLE H2C 1x7													
7101		AV CURGOTTE													
7002		DEBUT DE PORT ROYAL E DE													
7103		BL ST LA													
1001	69579690	LOT DE PORT ROYAL E						(03)							
2002		11 340	8		R	5000	57850					28,92500			
3001								6B	ZB1	72900			72900	E06 204-3	
4201		LA VILLE DE MONTRÉAL - SERVICE DE LA GESTION IMMOBILIERE													
4601		507 PLACE D'ARMES #300 MONTRÉAL H2Y 2W8													
1001	69579705	20-100 DE PORT ROYAL E						(21)							
2002		11 340	4			11500	14910					17,14600			
2004		11 340	5			11500	14910					17,14600			
2006		11 340	6			11500	14910					17,14600			
2008		11 340	7			11500	14910					17,17000			
2008						11475	14980								
2999												68,60800			
3001								4B	2 ZB1	154700	621900		776600	T C 1	
4202		MR DANIEL J ALBERT 508 1455 Ste-Anne St. O. #1206 H3G 1L2													
4602		<del>227 BRIDGEFIELD AV PORT ROYAL H3P 2A5</del> F122 > 5036 14-12-25													
4203		MR NORMAND SPECLAR 258													
4204		DANRU INVESTMENTS LTD 258													
1001	69579710	386 DE PORT ROYAL E						(21)							
2002		11 P315		R		24000	5000					12,00000			
2004		11 P315				24000	5707					13,68800			
2006		11 P316				24000	9290					22,28400			
2008		11 P313		R		10000	5000					5,00000			
2010		11 P313				24000	9300					22,31600			
2012		11 P311		R	IRR		IRR					16,41500			
2014		11 P311				24000	5717					13,71200			
2016		11 P310			IRR		IRR					15,00000			
2018		11 P312		R		5000	28000					14,00000			
2999														134,41500	
3001								1B	ZB1	362900	223600		586500	E06 204-3	

69579650

3 F E I

M. J. O. L. m. l. e. m. a. r. i. e. a. n. g. e. r. a. n. g. e. r.

9601 1595 Francheville H. J. C. 1 x 7

CERT.	EFF.	404
20/1/66	17/1/66	je

11-2-66	3	100	1000	10000
11-3-66	125	100	1000	10000
11-4-66	24	100	1000	10000
11-5-66	100	100	1000	10000
11-6-66	50	100	1000	10000
11-7-66	100	100	1000	10000
11-8-66	50	100	1000	10000
11-9-66	100	100	1000	10000
11-10-66	50	100	1000	10000

1000 1000 1000 1000 1000

1000

100

1000

10000

1000

1000

1000

1000

1000

1000

1000

1000

1000

1000

1000

1000

1000

1000

1000

1000

1000

1000

1000

ANNEE	COMPTÉ	EMPLACEMENT - NOM, PROFESSION, RESIDENCE					CATEGORIE BÂTIMENT	SCOLAIRE		VALEUR EN DOLLARS			MUNICIPAL	REMARQUES	
		NUMERO	CARACTERE	SUBDIVISION	FRONT	PROFONDEUR		SUPERFICIE	TERR P	TERR C	TERRAIN	BATISSE			TOTAL
4201 4601	69579710	LA VILLE DE MONTREAL - SERVICE DE LA GESTION IMMOBILIERE 507 PLACE D'ARMES #305 MONTREAL H2Y 2#8					SF								
7001 7003 7005 7007 7009 7011 7013 7015		BERRI LA JEUNESSE BASILE ROUTHIER FOUCHER AV MILLEN DURHAM AV ST HUBERT AV PELOQUIN													
1001 2002 3001	69579725	LOT FORT ROYAL 20 332 16 5000 10000 5,00000					(20)								
4201 4601 6620		PROOTIC INC 920 PORT ROYAL H2C 283 PROPRIETE SUJETTE A SURTAXE SUR TERRAIN VAGUE DESSERVI					CA			7C	2 281	11000		11000	TVY 1
1001 2002 2004 2006 2008 2999	69579750	920 PORT ROYAL 20 332 17 5000 10000 5,00000 20 332 18 5000 10000 5,00000 20 332 19 5000 10000 5,00000 20 332 20 5000 10000 5,00000 20,00000					(20)								
3001 4201 4601		PROOTIC INC 920 PORT ROYAL H2C 283					CA			4B	2 281	94100	157700	201800	T C 1
1001 2002 3001	69579775	1004 PORT ROYAL 20 332 21-1 2500 10000 2,50000					(20)			4J	2 281	5500	69000	74500	T C 1
4202 4602		COMMONWEALTH CURTAIN CO 1100 DE PORT ROYAL E H2C 284					CA								
1001 2002 3001	69579825	1000 PORT ROYAL 20 332 21-2 2500 10000 2,50000					(20)			4J	2 281	5500	69000	74500	T C 1

CODE	COMPTÉ	EMPLACEMENT - NOM PROFESSION, RÉSIDENCE					CATEGORIE BÂTIMENT	SCOLAIRE		VALEUR EN DOLLARS			MUNICIPAL	REMARQUES
		DIR CAD	CADASTRE	SUBDIVISION	FRONT	PROFONDEUR		SUPERFICIE	TERR P.C.	TEPRAIN	BÂTISSE	TOTAL		
4202 4602	69579825	COMMONWEALTH CURTAIN CO 1100 DE PORT ROYAL E			H2C 284		CA							
1501	69579850	1010 PORT ROYAL						(20)						
2002		20 332	22	5000	10000	5,00000								
3201								4B	1 2B1	11000	42500	53500	T C 1	
4213 4613 4214 4215		MR SAUL LEVENSON, MNFTR 1100 DE PORT ROYAL E MR PHIL LEVENSON, MNFTR MR MYER LEVENSON, MNFTR			H2C 284		IA IA IA							
1001	69579875	1100 DE PORT ROYAL E						(20)						
2002		20 332	23	5000	10000	5,00000								
2004		20 332	24	5000	10000	5,00000								
2006		20 332	25	5000	10000	5,00000								
2008		20 332	26	5000	10000	5,00000								
2010		20 332	27	5000	10000	5,00000								
2012		20 332	28	5000	10000	5,00000								
2014		20 332	29	5000	10000	5,00000								
2016		20 332	30	5000	10000	5,00000								
2999						40,00000								
3201								4J	1 2B1	91000	1613000	1704000	T C 1	
4204 4604 4207 4210 4610		MR SOL LEVENSON, MERCHANT 1100 DE PORT ROYAL E MR MYER LEVENSON, MERCHANT MR PHILIP LEVENSON, MERCHANT 1100 PORT ROYAL H2C 284			H2C 284		IA IA IA							
7001 7002 7003 7004 7005 7006 7007		DE LA ROCHE CHAMBORD AV DU SACRE COEUR TRAVERSEZ AV DU SACRE COEUR CHAMBORD RUELLE												
1001	69579950	1225 DE PORT ROYAL E												
2002		20 332	60-2	3600	2500	90000								
2004		20 332	59-2	3600	2500	90000								
2999						1,60000								
3201								4B	1 2B1	4000	9000	13000	T C 1	
4204		M JOSEPH ALBERT NADEAU, MNFTR					IA							
5701 5702		ATT GASTON NADEAU 300 LEO PARIZEAU 82500 8 P 993 SUCC LA CITE H2B 2N1					IA							
		MICROFICHE 111 N-03												

CODE	COMPTÉ	EMPLACEMENT - NOM, PROFESSION, RESIDENCE					CATEGORIE BÂTIMENT	SCOLAIRE		VALEUR EN DOLLARS			MUNICIPAL	REMARQUES	
		DIV. CAD.	CADASTRE	SUBDIVISION	FRONT	PROFONDEUR		SURFACE	TERR.	BATISSE	TOTAL				
7001 7003 7005	69579950	DE LA ROCHE AV GEORGES GARIL AV ST CHARLES													
1001	69580100	925 DE PORT ROYAL E					0033								
2002 2004 2099		20 332	38	10000	2500	2,50000									
		20 332	39	10000	2500	2,50000									
						5,00000									
3001							20	1	281	18000	69900	87900	T R 1		
4201		SUCCESSION DIEUDONNE LORRAIN					006								
5701 5702		ATT MME IRENE PAYETTE 2345 VIEL H3M 1H2													
7002		DEBUT DE LOUVAIN DE SUITE													
1001	69580205	984-80A DE LOUVAIN E					011								
2002 2002		20 332	764	4675	10508	4,68100									
				4242	10498										
3001							20	1	281	23000	135900	158900	T R 1		
4203 4603		M JEAN LOUIS BLOUIN 980 LOUVAIN EST H2M 8E6					1F								
1001	69580210	986-90A DE LOUVAIN E					011								
2002		20 332	765	4494	10498	4,71900									
3001							20	1	281	23200	135900	159100	T R 1		
4203 4603		M MICHEL VACHON 990 DE LOUVAIN E H2M 2E8					1F								
1001	69580215	996-92A DE LOUVAIN E					011								
2002		20 332	766	4494	10498	4,71900									
3001							20	1	281	23200	135900	159100	T R 1		
4204 4604 4205 4206		MME EMILE CHAMMAS (GEORGETTE BEDIRIAN) 992 DE LOUVAIN E H2M 2E8 M JOSEPH CHAMMAS M MICHEL CHAMMAS					2F 1F 1F								
1001	69580220	996-1002A DE LOUVAIN E					011								



SERVICE D'ÉVALUATION

C.D.S.	CUMULÉ	EMPLACEMENT - NOM PROFESSION. RÉSIDENCE					CATEGORIE BÂTIMENT	SCOLAIRE		VALEUR EN DOLLARS			MUNICIPAL	REMARQUES	
		LOT CAD.	CADASTRE	SUBDIVISION	FRONT	PROFONDEUR		SUPERFICIE	TERR. P.I.C.	TERRAIN	BÂTISSÉ	TOTAL			
2002	69580220	20 332	767		4494	10498	4,71900								
3001								2C	1 2B1	23200	135900	159100	T R 1		
4203		M ROLAND DI GRAZIA 1002 DE LOUVAIN E H2M 2EB					1F	1							
4204		M DINO LANDUCCI 1002 DE LOUVAIN E H2M 2EB					1F	1							
4604															
1001	69580225	1000-04A DE LOUVAIN E					(11)								
2002		20 332	768		4494	10498	4,71900								
3001								2C	1 2B1	23200	135900	159100	T R 1		
4201		MME HUGUETTE HANEY-CLICHE 1004 DE LOUVAIN E H2M 2EB					2F	1							
4601															
1001	69580230	1010-14A DE LOUVAIN E					(11)								
2002		20 332	769		4494	10498	4,71900								
3001								2C	1 2B1	23200	135900	159100	T R 1		
4201		MME NICOLE COUTU 1014 DE LOUVAIN E H2M 2CB					3F	1							
4601															
1001	69580235	1020-16A DE LOUVAIN E					(11)								
2002		20 332	773		4494	10498	4,71900								
3001								2C	1 2B1	23200	135900	159100	T R 1		
4203		M PIERRE MALTAIS 1016 DE LOUVAIN E H2M 2EB					1F	1							
4603		MME PIERRE MALTAIS (BLANCHE ALICE CATELLIER) 1016 DE LOUVAIN E H2M 2EB					2F	1							
4204															
4604															
1001	69580240	1022-26A DE LOUVAIN E					(11)								
2002		20 332	771		4494	10498	4,71900								
3001								2C	1 2B1	23200	135900	159100	T R 1		
4203		M THANH VAN NGUYEN 1026 DE LOUVAIN E H2M 2EB					1F	1							
4603		MME THANH VAN NGUYEN (MAI HUYNH TRAN) 1026 DE LOUVAIN E H2M 2EB					2F	1							
4204															
4604															
1001	69580245	1028-28C DE LOUVAIN E					(11)								

CODE	COMPTÉ	EMPLACEMENT - NOM, PROFESSION, RÉSIDENCE					CATEGORIE BÂTIMENT	SCOLAIRE		VALEUR EN DOLLARS			MUNICIPAL	REMARQUES
		PARCÉLLE	CADASTRE	NOM/PROF. ON	FRONT	PROFONDEUR		SUPERFICIE	TERR P. C.	TERRAIN	BÂTISSE	TOTAL		
2002	69580245	20 332	772	IRR	10496	6,55300								
2002				6500	9068									
3001							2C	1 2B1	32300	135900	168200	T R 1		
4201		M YVES FAMELART												
4601		1028 DE LOUVAIN EST H2M 2E8												
7002		AV OLIVIER MAURAUULT												
7004		DEBUT DE OLIVIER MAURAUULT AV												
1001	69580260	9450-56 AV OLIVIER MAURAUULT												
2002		20 332	773		4895	10508								
2002					5328	10499								
3001							2C	1 2B1	26400	135900	162300	T R 1		
4203		M FRANK RESERA												
4603		9454 AV OLIVIER MAURAUULT H2M 2G6												
4204		MME FRANK RESERA (MARIA PAIER)												
4604		9454 AV OLIVIER MAURAUULT H2M 2G6												
1001	69580265	9440-96 AV OLIVIER MAURAUULT												
2002		20 332	774		4895	10499								
3001							2C	1 2B1	25300	135900	161200	T R 1		
4203		M GUY LAMBERT												
4603		9442 AV OLIVIER MAURAUULT H2M 2G6												
4204		MME GUY LAMBERT (MICHELINE BLOUIN)												
4604		9442 AV OLIVIER MAURAUULT H2M 2G6												
1001	69580270	9430-36 AV OLIVIER MAURAUULT												
2002		20 332	775		4895	10499								
3001							2C	1 2B1	25300	135900	161200	T R 1		
4203		M AMEDEO CONTI												
4603		9434 AV OLIVIER MAURAUULT H2M 2G6												
4204		MME AMEDEO CONTI (IRMA CHIESA)												
4604		9434 AV OLIVIER MAURAUULT H2M 2G6												
1001	69580275	9420-26 AV OLIVIER MAURAUULT												
2002		20 332	776		4895	10499								
3001							2C	1 2B1	25300	135900	161200	T R 1		

CERT.	EFF.	357
15-11-85	1-1-86	

25300 135900 161200

CODE	COMPTÉ	EMPLACEMENT - NOM PROFESSION RÉSIDENCE						C	C	C	C	VALEUR EN DOLLARS			MUNICIPAL	REMARQUES
		REV. D'U	CADASTRE	SUBDIVISION	FRONT	PROFONDEUR	SURFACE					TERR	BATISSE	TOTAL		
4203 4603 4204 4604	69580275	M GIOVANNI BUSI 9422 AV OLIVIER MAURALT H2M 2G6 MME GIOVANNI BUSI (LOUISE MAESTRI) 9422 AV OLIVIER MAURALT H2M 2G6						IF ZF								
1001	69580280	9410-16 AV OLIVIER MAURALT														
2002		20 332 777		4895	10499	5,14000										
3001									20	1 281	25300	135900	161200	T R I		
4203 4603 4204 4604		M GIUSEPPE ANELLI 9414 AV OLIVIER MAURALT H2M 2G6 MME GIUSEPPE ANELLI (GIUSEPPINA MAESTRI) 9414 AV OLIVIER MAURALT H2M 2G6						IF ZF								
1001	69580285	9400-06 AV OLIVIER MAURALT														
2002		20 332 778		1RR 4927	10499	5,12100										
3001									20	1 281	25200	135900	161100	T R I		
4203 4603 4204 4604		M ATTILIO MAESTRI 9402 AV OLIVIER MAURALT H2M 2G6 MME ATTILIO MAESTRI (GONDA MONTALI) 9402 AV OLIVIER MAURALT H2M 2G6						IF ZF								
1001	69580290	9396-90 AV OLIVIER MAURALT														
2002		20 332 852		1RR 4921	8999 10498	5,12100										
3001									20	1 281	25900	135900	161800	T R I		
4201 4601		M GASTON LALANCETTE 9394 OLIVIER MAURALT AV H2M 2H5						IF								
1001	69580295	9366-80 AV OLIVIER MAURALT														
2002		20 332 853		9494	10498	4,71900										
3001									20	1 281	23200	135900	159100	T R I		
4201 4601 4202 4602		M MARIO M BARI 9382 AV OLIVIER MAURALT H2M 2H5 MME RAYMOND ROY (FRANCOISE C PEPIN) 9382 AV OLIVIER MAURALT H2M 2H5						IF ZF								
1001	69580300	9376-70 AV OLIVIER MAURALT														

6958 0295

4201 M. Jose Fernandez  
4201, 8007 Lapinau, H2K 2H6  
4202 Mlle Marguerite Larocque  
F1234 #5542 J. 24-1490

CENVA	LEFFU	317
317	362	

CODE	COMPTÉ	EMPLACEMENT - NOM, PROFESSION, RESIDENCE						CATEGORIE BÂTIMENT	SCOLAIRE	VALEUR EN DOLLARS			MUNICIPAL	REMARQUES	
		CH. CAD.	CASSENETTE	SUBDIVISION	FRONT	PROFONDEUR	SUPERFICIE			TERR. P. C.	TERRAIN	BÂTISSE			TOTAL
2002	69580300	20 332	R57		4377	11650	5,10000								
3001								20	1 2B1	23500	135900	159400	T R 1		
4203		M SILVANO DAL LAGO						1F							
4603		9374 AV OLIVIER MAURALT H2M 2H5													
4204		MME SILVANO DAL LAGO (TERESA FERRARA)						ZF							
4604		9374 AV OLIVIER MAURALT													
1001	69580305	9366-60 AV OLIVIER MAURALT							(11)						
2002	A 172403 15-7-86	20 332	R58		4377	11650	5,10000								
3001								20	1 2B1	23500	135900	159400	T R 1		
4201		M RAOUL BLOUIN													
4601		3210 FOREST HILL #101 H3V 1C7													
1001	69580310	9356-50 AV OLIVIER MAURALT							(11)						
2002		20 332	R59		4377	11650	5,10000								
3001								20	1 2B1	23500	135900	159400	T R 1		
4201		M ANTONIO GIAMMATTEO						1F							
4601		9354 AV OLIVIER MAURALT H2M 2H5													
4202		MME ANTONIO GIAMMATTEO (THERESA CORONATI)						ZF							
4602		9354 AV OLIVIER MAURALT H2M 2H5													
1001	69580315	9346-40 AV OLIVIER MAURALT							(11)						
2002	A157511 10-01-86	20 332	R60		4377	11650	5,10000								
3001								20	1 2B1	23500	135900	159400	T R 1		
4201		M ALBERTO IZZO						1F							
4601		9342 AV OLIVIER MAURALT H2M 2H5													
4202		MME ALBERTO IZZO (CLARA CORONATI)						ZF							
4602		9342 AV OLIVIER MAURALT H2M 2H5													
1001	69580320	9336-30 AV OLIVIER MAURALT							(11)						
2002		20 332	R61		4377	11650	5,10000								
3001								20	1 2B1	23500	135900	159400	T R 1		
4203		M GAVINO DE RIGGI						1F							
4603		9334 AV OLIVIER MAURALT H2M 2H5													
4204		MME GAVINO DE RIGGI (CONCETTA FIORE)						ZF							
4604		9334 AV OLIVIER MAURALT H2M 2H5													

69580315

MONTREAL TEL

IFI

69580305

IAFI

NYC TEL

4401 H. Antonio Ajuemma

4201 rue Bessie Young Ngoc

4401 9342 Olivier Maurault Homans

4601 9362 Av. Olivier Maurault

H2M 2HS

4402 Helle Maria D'Amico

3FI

CERT.	EFF.	404
25/9/86	19/7/86	JA

CERT.	EFF.	374
19/8/86	11/1/86	JA

AEN20

CODE	COMPTÉ	EMPLACEMENT - NOM, PROFESSION, RÉSIDENCE					CATEGORIE BÂTIMENT	SCOLAIRE		VALEUR EN DOLLARS			MUNICIPAL	REMARQUES	
		DIV. D'ID	CADASTRE	SUBDIVISION	FRONT	PROFONDEUR		SUPERFICIE	TERR. P. C.	TERRAIN	BÂTISSE	TOTAL			
1001	69580325	9326-20 AV OLIVIER MAURALT					(11)								
2002		20 332	862		4377	11650	5.10000								
3001								2C	1 ZB1	23500	135900	159400	T R I		
4201		M VASILIOS TSAGARSOU LIS					IF								
4601		<del>4139 JEAN TALON O</del> H4P 1W4 9322 Olivier Mauralt H2M 2HS													
4202		MME ELEFThERIA FRANGAKI-TSAGARSOU LIS Fr22 (5059) 161285 sq.					ZF								
6400		Correspondance anglaise FF. JDA 15-7-86													
1001	69580330	9316-10 AV OLIVIER MAURALT					(11)								
2002		20 332	863		4377	11650	5.10000								
3001								2C	1 ZB1	23500	135900	159400	T R I		
4201		M NICOLA COLANTUONO					IF								
4601		9314 AV OLIVIER MAURALT H2M 2HS													
4202		MME NICOLA COLANTUONO (MARIA ADELINA MEZZANOTTE)					ZF								
4602		9314 AV OLIVIER MAURALT H2M 2HS													
1001	69580335	9306-00 AV OLIVIER MAURALT					(11)								
2002		20 332	864		4377	11650	5.10000								
3001								2C	1 ZB1	23500	135900	159400	T R I		
4201		M GIUSEPPE FIAMMELLI					IF								
4601		9302 OLIVIER MAURALT AV H2M 2HS													
4202		MME GIUSEPPE FIAMMELLI (OLGA PIETRONTI)					ZF								
4602		9302 OLIVIER MAURALT AV H2M 2HS													
1001	69580340	9296-90 AV OLIVIER MAURALT					(11)								
2002		20 332	865		4377	11650	5.10000								
3001								2C	1 ZB1	23500	135900	159400	T R I		
4201		MME LYNDIA BLOUIN					ZF								
4601		9294 OLIVIER MAURALT H2M 2HS													
1001	69580345	9266-80 AV OLIVIER MAURALT					(11)								
2002		20 332	866		4377	11650	5.10000								
3001								2C	2 ZB1	23500	135900	159400	T R I		
4201		118228 CANADA LTD					CA								
4601		<del>65 ST PAUL O H450</del> H2Y 355 1010 Brookside Dr #2216 H3A 2R7 (Fr22 5870 5126 7P)													

CODE	COMPTÉ	EMPLACEMENT - NOM PROFESSION / RÉSIDENCE					CATEGORIE BÂTIMENT	SCOLAIRE		VALEUR EN DOLLARS			MUNICIPAL	REMARQUES	
		NO. CAD.	CADASTRE	SUBDIVISION	FRONT	PROFONDEUR		SUPERFICIE	TERR. P. C.	TERRAIN	BÂTISSE	TOTAL			
1001	69580350	9276-70 AV OLIVIER MAURALT					(11)								
2002		20 332	867		4377	11650	5,10000								
3001								20	1	2B1	23500	145100	168600	T R I	
4201		MME BENJAMIN ESGUERRA (RENEE GARCIA)					3F								
4601		9274 AV OLIVIER MAURALT H2M 2MS													
1001	69580355	9266-60 AV OLIVIER MAURALT					(11)								
2002		20 332	868		4377	11650	5,10000								
3001								20	1	2B1	23500	135900	159400	T R I	
4201		M FLORITA GARCIA					1F								
4601		9262 AV OLIVIER MAURALT H2M 2MS													
1001	69580360	9256-50 AV OLIVIER MAURALT					(11)								
2002		20 332	869		4377	10499	4,59500								
3001								20	1	2B1	22600	135900	158500	T R I	
4201		M JULIAN POSPIECH					1F								
4601		6675, 27 EME AVENUE H1T 3J9													
4202		MME IRENA OUDEK					3F								
1001	69580365	9246-40 AV OLIVIER MAURALT					(11)								
2002		20 332	870		IRR	10499	4,54800								
2002					4377	8999									
3001								20	1	2B1	23100	135900	159000	T R I	
4201		M ANTONIO DI RUPO					1F								
4601		9242 OLIVIER MAURALT AV H2M 2MS													
4202		MME GINETTE BEDARD					3F								
7002		RUE 332-835													
1001	69580370	9236-30 AV OLIVIER MAURALT					(11)								
2002		20 332	915		IRR	9000	5,17200								
2002					4974	10499									
3001								20	1	2B1	26200	135900	162100	T R I	
4201		M VITTORIO PELLEGRINO					1F								
4601		9234 AV OLIVIER MAURALT H2M 2MS													



CODE	COMPTÉ	EMPLACEMENT - NOM, PROFESSION, RESIDENCE						CATEGORIE BÂTIMENT	SCOLAIRE		VALEUR EN DOLLARS			MUNICIPAL	REMARQUES
		DIV. CAD.	CADASTRE	SUBDIVISION	FRONT	PROFONDEUR	SUPERFICIE		TERR.	P. C.	TERRAIN	BATISSE	TOTAL		
4202 4602	69580370	MME VITTORIO PELLEGRINO (ANGELA RENDE) 9234 AV OLIVIER MAURALT H2M 2H5						2F							
1001	69580375	9226-20 AV OLIVIER MAURALT						(11)							
2002		20 332 916 4974 10499 5,22100													
3001								2C	1 281	25700	135900	161600	T R I		
4201 4601		M RICHARD FLOURDE 9222 AV OLIVIER MAURALT H2M 2H5						1F							
1001	69580380	9210-16 AV OLIVIER MAURALT						(11)							
2002		20 332 917 4974 10499 5,22100													
3001								2C	1 281	25700	135900	161600	T R I		
4201 4601		M GIROLANO SIINO 30X 9214 AV OLIVIER MAURALT H2M 2H5						1F							
4202 4602		MME ELISABETTA DELLA SERRA 30X 9214 AV OLIVIER MAURALT H2M 2H5						2F							
4203 4603		MME ANGELINA SIINO 20X 9214 AV OLIVIER MAURALT H2M 2H5						2F							
4204 4604		M ANTONINO SIINO 20X 9214 AV OLIVIER MAURALT H2M 2H5						1F							
1001	69580385	9200-06 AV OLIVIER MAURALT						(11)							
2002		20 332 916 4974 10499 5,22100													
3001								2C	1 281	25700	135900	161600	T R I		
4201 4601		118228 CANADA LTD <del>65 ST PAUL O 4408 H2Y 355 1010 Sherbrooke D 11222 H3A2Z7</del> (1222 15810 51286 P)						CA							
1001	69580390	9190-96 AV OLIVIER MAURALT						(11)							
2002		20 332 919 4974 10499 5,22100													
3001								2C	2 281	25700	135900	161600	T R I		
4201 4601		M CARL CHAPDELAINÉ 9194 AV OLIVIER MAURALT H2M 2K1						1F							
1001	69580395	9160-86 AV OLIVIER MAURALT						(11)							
2002		20 332 920 4974 10499 5,22100													
3001								2C	2 281	25700	135900	161600	T R I		

SECTION D'ÉVALUATION

CODE	COMPTÉ	EMPLACEMENT - NOM, PROFESSION, RÉSIDENCE						CATEGORIE BÂTIMENT	SCOLAIRE		VALEUR EN DOLLARS			MUNICIPAL	REMARQUES	
		LOT	CADASTRE	SUBDIVISION	FRONT	PROFONDEUR	SUPERFICIE		TERR. P.C.	TERRAIN	BÂTISSÉ	TOTAL				
4201 4601 4202 4602	69580395	M EMMANUEL MARCAKIS 9182 AV OLIVIER MAURULT H2M 2K1 MME EMMANUEL MARCAKIS (MARY STETSIOURA) 9182 AV OLIVIER MAURULT						1 ZF								
7001		TRAVERSEZ 9161-67														
1001 2002 3001	69583500	LOT AV OLIVIER MAURULT 20 872 5495 8054 4.42700						(11) 2C 7A			21100	129800	190900			CERT. 25/1/85 SUP. 1/1/81 355
4201 4601 4202		M CLAUDE MERCIER 9163 OLIVIER MAURULT H2M 2K6 MME LOUISE LEVESQUE-MERCIER						1F ZF								
6620		<del>PROPRIETE SUJETTE A SURTAXE SUR TERRAIN VAGUE DESSERVI</del>														
1001 2002 2602 3001	69583600	LOT AV OLIVIER MAURULT 20 871 4961 9518 4.27900 IRP 8054						(11) 2C 7A			21800	169,200	191,600			CERT. 1/1/85 SUP. 1/1/81 355
4201 4601 4202		M NORMAND ETHIER 9175 OLIVIER MAURULT H2M 2K6 M CLARENCE RICHARD						1F 1F								
6620		<del>PROPRIETE SUJETTE A SURTAXE SUR TERRAIN VAGUE DESSERVI</del>														
1001 2002 2002 3001	69583700	LOT AV OLIVIER MAURULT 20 870 6604 9514 6.28700 6608 9518						(11) 2C 7A			24200	169,500	197,600			CERT. 25/1/85 SUP. 1/1/81 355
4201 4601 4202		M GEROLAMO VESSIA 9185 OLIVIER MAURULT AV H2M 2K6 MME MADELEINE DI TULLIO-VESSIA						1F ZF								
6620		<del>PROPRIETE SUJETTE A SURTAXE SUR TERRAIN VAGUE DESSERVI</del>														
1001 2001 2001 3001	69583820	9191-97 AV OLIVIER MAURULT 20 332 940 5292 8560 4.52800 5292 8556						(24) 2C			23000	169800	192800			

MICROFICHE 111 H-04

CODE	COMpte	EMPLACEMENT - NOM, PROFESSION, RÉSIDENCE						CATEGORIE BÂTIMENT	SCOLAIRE	VALEUR EN DOLLARS			MUNICIPAL *	REMARQUES	
		DIV. CAD.	CADASTRE	SUBDIVISION	FRONT	PROFONDEUR	SUPERFICIE			TERR P. C.	TERRAIN	BÂTISSE			TOTAL
4201 4601	69583820	M	JEAN PAUL VENDETTE 9193 OLIVIER MAURALT H2M 2K6					F							
1001	69583830		9201-07 AV OLIVIER MAURALT						(24)						
2001 2001			20 332	939	4511	8556	3,86000								
3001					4511	8553									
4201 4601 4202		M	MICHEL ASSELIN 9205 AV OLIVIER MAURALT H2M 2K6					IF							
		MME	HELENE LATOUR-ASSELIN					ZF							
1001	69583840		9211-17 AV OLIVIER MAURALT						(24)						
2001 2001			20 332	938	4511	8553	3,85600								
3001					4511	8500									
4201 4601		M	MICHEL TROTTIER <del>9213 AV OLIVIER MAURALT H2M 2K6</del> nos Adolphe Pinard land 117M 4AS F1222 → 5036 11-12-83					IF							
1001	69583850		9221-27 AV OLIVIER MAURALT						(24)						
2001 2001			20 332	937	4511	8550	3,85700								
3001															
4201 4601 4202		M	RAYMOND SIMARD 369 ELAINE FABREVILLE H7P 2R3					IF							
		MME	HUGUETTE COLIN-SIMARD					ZF							
1001	69583860		LOT AV OLIVIER MAURALT						(24)						
2001 2001			20 332	936	4511	8550	3,84500								
3001					4511	8547									
4201 4601		M	ADOLFO SASTRON <del>6746 ST DENIS H2S 2S2</del> 9231 OLIVIER MAURALT H2M 2K6 F1222 (19-4-86) VB 5270					IF							
1001	69583870		LOT AV OLIVIER MAURALT						(24)						
2001 2001			20 332	935	4511	8547	3,85400								
3001					4511	8543									

CODE	COMPTÉ	EMPLACEMENT - NOM, PROFESSION, RÉSIDENCE						CATEGORIE BÂTIMENT	SCOLAIRE	VALEUR EN DOLLARS			MUNICIPAL	REMARQUES	
		DISTRICT	CADASTRE	SECTION	FRONT	PROFONDEUR	SUPERFICIE			TERR. P.I.C.	TERRAIN	BÂTISSÉ			TOTAL
4201 4601 4202	69583873	M NORMAND DAIGNEAULT 9245 AVE OLIVIER MAURULT H2M 2K6 MME MONIQUE PILON-DAIGNEAULT						IF 2F							
1001 2001 2201	69583880	9251-57 AV OLIVIER MAURULT <i>A. 1695/2 190680</i>							(24)						
2001 2201		20 332 934	4511	8543	3,85300										
2001		4511 8540													
3001									2C	1	2B1	19600	173300	192900	T R 1
4201 4601 4202		M MARCEL SAUMURE 600 SAMSON LAVAL H7X 1J7 MME DIANE BERNIER-SAUMURE						IF 2F							
1001 2001 2201	69583890	9261-67 AV OLIVIER MAURULT							(24)						
2001 2201		20 332 933	4511	8540	3,85200										
2001		4511 8537													
3001									2C	1	2B1	19500	173300	192800	T R 1
4201 4601 4202		M MARCEL CHARLEBOIS 66-67 <del>11190 TUANGUAY H3L 3H2 9265</del> <i>Olivier Maurault H2M 2K6</i> MME HENRIETTE GAGNON-CHARLEBOIS 33-33 <i>F1222 + 5036 L 11-12-85</i>						IF 2F							
1001 2001 2201	69583900	9271-77 AV OLIVIER MAURULT							(24)						
2001 2201		20 332 932	4511	8537	3,85000										
2001		4511 8533													
3001									2C	1	2B1	19500	173300	192800	T R 1
4201 4601		M ROBERT LAPOINTE <del>154 DESCONTINUATION ST ESPRIT J6K 2L6</del> 9273 <i>Olivier Maurault H2M 2K6</i> <i>F1222 + 5036 L 11-12-85</i>						IF							
1001 2001 2201	69583910	9281-87 AV OLIVIER MAURULT							(24)						
2001 2201		20 332 931	5292	8533	4,51400										
2001		5292 8530													
3001									2C	1	2B1	22900	169800	192700	T R 1
4201 4601		M LOUIS GILLES COMÉAU <del>703 BEATTY VERDUN H4H 1X9</del> <i>D.C.P. 533 Ste Agathe des Monts J8C 3C6 F1222 + 79722e 116 Mont RAINIER F1222 + 5036 11-12-85</i>						IF							
1001 2002 2002	69584000	9315 AV OLIVIER MAURULT							(11)						
2002 2002		20 332 811	5331	7572	4,03600										
2002		5331 7568													

69583880

1011

4201 Rue Rivak Cassus 76%

4601 9253 Olivier Hauxault H2M 2K6

IFI2

4202 M. Michel Arge St. Just 30%

4602 6841 Pl. d'Archevêque #7, V. D'Arge

HIM 1X1

CRT.	APP.	9-
21-8-86	19-6-86	396

CODE	COMPTÉ	EMPLACEMENT - NOM, PROFESSION, RÉSIDENCE						CATEGORIE BÂTIMENT	SCOLAIRE			VALEUR EN DOLLARS			REMARQUES
		DIV. CAD.	CADASTRE	SUBDIVISION	FRONT	PROFONDEUR	SUPERFICIE		F	C	TERRAIN	BÂTIMENT	TOTAL		
3001	69584000							2A	1	281	15700	87400	103100	T R I	
4201		M LEO PAUL BIENVENU					1F								
4601		9315 AV OLIVIER MAURALT			H2M 2J4										
4202		MME DENISE DOUCET-BIENVENU					2F								
1001	69584010	9325 AV OLIVIER MAURALT						(11)							
2002		20 332	810		3198	7568					2,42100				
3001								2A	1	281	9400	81400	90800	T R I	
4201		M HENRI MARION					1F								
4601		9325 OLIVIER MAURALT			H2M 2H6										
1001	69584020	9335 AV OLIVIER MAURALT						(11)							
2002		20 332	809		3198	7568					2,42100				
3001								2A	1	281	9400	86800	96200	T R I	
4201		M YVES PAYANT					1F								
4601		9335 AV OLIVIER MAURALT			H2M 2J4										
4202		MME YVES PAYANT (ANNE MARIE DELORME)					2F								
4602		9335 AV OLIVIER MAURALT			H2M 2J4										
1001	69584030	9345 AV OLIVIER MAURALT						(11)							
2002		20 332	808		5331	7562					4,03200				
3001								2A	1	281	15700	90500	106200	T R I	
4201		M BENITO NARDONE					1F								
4601		9345 AV OLIVIER MAURALT			H2M 2H5										
4202		MME BENITO NARDONE (ASSUNTA BERLITANO)					2F								
4602		9345 AV OLIVIER MAURALT			H2M 2H5										
1001	69584040	9365 AV OLIVIER MAURALT						(11)							
2002		20 332	788		5331	8540					4,55300				
2002						8536									
3001								2A	1	281	17700	92200	109900	T R I	
4201		M LOUIS CHRISTIN					1F								
4601		9365 PL OLIVIER MAURALT			H2M 2H6										
1001	69584050	9375 AV OLIVIER MAURALT						(11)							

CODE	COMTE	EMPLACEMENT - NOM, PROFESSION, RESIDENCE					CATEGORIE D'IMMEUBLE	SCOLAIRE		VALEUR EN DOLLARS			MUNICIPAL	REMARQUES		
		DIR. CAT.	CADASTRE	SUBDIVISION	ARDEUR	PROFONDEUR		SUPERFICIE	TERR.	P. C.	TERRAIN	BATISSE			TOTAL	
2002	69584050	20 332	787		3198	8536	2,73100									
3001								2A	1	281	10700	85700	96400	T R 1		
4201		M JOAN CAIN														
4601		9375 AV OLIVIER MAURAUULT H2M 2J3														
1001	69584060	9385 AV OLIVIER MAURAUULT														
2002		20 332	786		3198	8536	2,73100									
2002						8533										
3001								2A	1	281	10700	81400	92100	T R 1		
4201		M CESAR CORONEL														
4601		9385 AV OLIVIER MAURAUULT H2M 2J3														
1001	69584070	9395 AV OLIVIER MAURAUULT														
2002		20 332	785		5331	8533	4,54900									
2002						8530										
3001								2A	1	281	17700	87400	105100	T R 1		
4201		M TON THAT QUOC DUNG														
4601		9395 AV OLIVIER MAURAUULT H2M 2J3														
4202		MME TON THAT QUOC DUNG (NGUYEN THI NGOC AN)														
4602		9395 AV OLIVIER MAURAUULT														
7002		DEBUT DE LEGENDRE E														
1001	69588610	951-57 LEGENDRE E														
2002		20 332	929		5131	10499	5,38500									
3001								2C	2	281	26500	135900	162400	T R 1		
4201		MME GERMAINE DESTROISMAISONS-GAGNE														
4601		953 LEGENDRE E H2M 2J9														
1001	69588620	961-67 LEGENDRE E														
2002		20 332	928		4495	10499	4,71900									
3001								2C	1	281	23200	135900	159100	T R 1		
4201		MME JACQUELINE HANEY														
4601		1560 ROCKLAND RD V MONT ROYAL H3P 2Y3														
1001	69586630	971-77 LEGENDRE E														

VERSO

69558620

IFII

4201 m. Abdallah Hobeyschi

4601 1129 Point H3AA LFE

963 Legrande Est H.M. 239

IFII  
FIM 5 3056 11-12-25

4202 m. Noma Hobeyschi

CERT. EFF.  
27/10/55 19/11/55  
355



PARTIE D'ÉVALUATION

CURSE	COMPTÉ	EMPLACEMENT - NOM, PROFESSION, RÉSIDENCE						CATEGORIE D'IMMEUBLE	SCOLAIRE		VALEUR EN DOLLARS			REMARQUES
		LOT	CADASTRE	SUBDIVISION	FRONT	PROFONDEUR	SUPERFICIE		TERR.	P. C.	TERRAIN	BÂTISSE	TOTAL	
2002	69588630	20	332	927	4495	10499	4,71900							
3101								2C	2	2B1	23200	135900	159100	T R 1
4201		M JEAN THIFFAULT						IF						
4601		975 LEGENDRE H2M 2J9												
4202		MME MARGUERITE CONSTANTINEAU-THIFFAULT						2F						
4602		975 LEGENDRE H2M 2J9												
1001	69588640	981-87 LEGENDRE E						(11)						
2002		20	332	926	4495	10499	4,71900							
3101								2C	1	2B1	23200	135900	159100	T R 1
4201		M LÉO BERTRAND												
4601		245 CH DES PATRIOTES ST HILAIRE J3H 3G5												
		<i>SUD F1222 = 3036 11-12-85</i>												
1001	69588650	991-97 LEGENDRE E						(11)						
2002		20	332	925	4495	10499	4,71900							
3101								2C	1	2B1	23200	135900	159100	T R 1
4201		M LÉO BERTRAND												
4601		245 CH DES PATRIOTES ST HILAIRE J3H 3G5												
		<i>SUD F1222 = 3036 11-12-85</i>												
1001	69588660	1001-07 LEGENDRE E						(11)						
2002		20	332	924	4495	10499	4,71900							
3101								2C	1	2B1	23200	135900	159100	T R 1
4201		M GILLES BINETTE						IF						
4601		100 PL CHARLES LEMOYNE #260 LONGUEUIL J9K 2T4												
1001	69588670	1011-17 LEGENDRE E						(11)						
2002		20	332	923	4495	10499	4,71900							
3101								2C	1	2B1	23200	135900	159100	T R 1
4201		M GILLES BINETTE						IF						
4601		100 PL CHARLES LEMOYNE #260 LONG J9K 2T4												
1001	69588680	1021-27 LEGENDRE E						(11)						
2002		20	332	922	4495	10499	4,71900							
3101								2C	1	2B1	23200	135900	159100	T R 1

REVENU D'ÉVALUATION

CODE	COMPTE	EMPLACEMENT - NOM, PROFESSION, RESIDENCE					CATEGORIE PAYEMENT	SCOLAIRE			VALEUR EN DOLLARS			MUNICIPAL	REMARQUES
		PARCÉLLE	CADASTRE	SUBDIVISION	FRONT	PROFONDEUR		SUPERFICIE	TERR P.C.	TERRAIN	BÂTISSÉ	TOTAL			
4201 4601	69588680	M MARC LAPOINTE 1023 LEGENDRE E	H2M	ZJ9			IF								
1001	69588690	1031-37 LEGENDRE E					(11)								
2002 2002		20 332 921		4078 5577	10499 IRR	5,80800									
3001							2C	1	2B1	26000	135900	162700		T R 1	
4201 4601 4202 4602		M CAN NGUYEN QUANG 1035 LEGENDRE E M DI NGUYEN QUANG 1035 LEGENDRE E	H2M	ZJ9			IF								
7001		AV OLIVIER HAURULT													
1001	69588701	1039-73A LOT LEGENDRE E					(11)								
2002 2002		20 873		4511 8537	8533 8537	3,85100				19600	169800	189400			
3001							2C 7A	1	2B1	19600		19600		T V V	
4201 4601		M DANIEL DUCHARME 1039 EST LEGENDRE	H2M	3N2	F102+4720 # 191125		IF								
6620		<del>PROPRIETE SUJETTE A SURTAXE SUR TERRAIN VAGUE DESSERVI</del>													
1001	69588711	1045-73A LOT LEGENDRE E					(11)								
2002 2002		20 874		4511 8537	8537 8537	3,85200				19600	169800	189400			
3001							2C 7A	1	2B1	19600		19600		T V V	
4201 4601 4202		M GILLES FERLAND 1049 LEGENDRE E MME DANIELLE SULLIVAN	H2M	2N2	F102+4820 # 191085		IF								
6620		<del>PROPRIETE SUJETTE A SURTAXE SUR TERRAIN VAGUE DESSERVI</del>													
1001	69588721	1051-55A LOT LEGENDRE E					(11)								
2002 2002		20 875		4265 8540 8543		3,64300				18500	169800	188300			
3001							2C 7A	1	2B1	18500		18500		T V V	

CERT. EFF. 355  
3/9/85 11/1/86

CERT. EFF. 355  
3/9/85 11/1/86

CERT. EFF. 354  
3/9/85 11/1/86

CERT. EFF. 355  
3/9/85 11/1/86

CODE	COMTE	EMPLACEMENT - NOM PROFESSION. RESIDENCE					CATEGORIE BÂTIMENT	SCOLAIRE		VALEUR EN DOLLARS			MUNICIPAL	REMARQUES	
		NO. PAR	DATE DE CONSTRUCTION	FRONT	PROFONDEUR	SUPERFICIE		TERR	P. C.	TERRAIN	BÂTISSE	TOTAL			
4201 4601 4202	69588721	M JEAN GUY GAUTHIER 1051 E LEGENDRE H2M 2A2 F1220 # 4788 9/14/85					IF								
		Mlle DANIEL METIVIER					3F								
6620		<del>PROPRIETE SUJETTE A SURTAXE SUR TERRAIN VAGUE DESSERVI</del>													
1001 2002	69588731	1059-61 A 607 LEGENDRE E													
		20 876		4265	8543	3,64400									
3001		<del>PROPRIETE SUJETTE A SURTAXE SUR TERRAIN VAGUE DESSERVI</del>													
4201 4601 4202		MR CHEMTOU TERPICK 7496 CH WAVELL COTE ST LUC H4B 1L7					IA								
		MISS VICKY GIAN-ZAYAN - Chemto					3A								
6620		<del>PROPRIETE SUJETTE A SURTAXE SUR TERRAIN VAGUE DESSERVI</del>													
1001 2002	69588741	1063-67 A 607 LEGENDRE E													
		20 877		4511	8593	3,85500									
3001		<del>PROPRIETE SUJETTE A SURTAXE SUR TERRAIN VAGUE DESSERVI</del>													
4201 4601 4202		M FERNAND LAVIGNE 1063 E LEGENDRE H2M 2A2 F1220 # 4788 9/14/85					IF								
		Mlle YOLANDE DUCLOS					3F								
6620		<del>PROPRIETE SUJETTE A SURTAXE SUR TERRAIN VAGUE DESSERVI</del>													
1001 2002	69588751	1069-73 A 607 LEGENDRE E													
		20 878		4511	8546	3,88700									
3001		<del>PROPRIETE SUJETTE A SURTAXE SUR TERRAIN VAGUE DESSERVI</del>													
4201 4601 4202		M MAURIL DALLAIRE 320 <i>Notre-Dame, L.D.R. Terrel</i> , 117N SNS F1222 # 5103 1/21/86					IF								
		Mlle FRANCOISE LESPERANCE					3F								
6620		<del>PROPRIETE SUJETTE A SURTAXE SUR TERRAIN VAGUE DESSERVI</del>													
1001 2002	69588753	1075-79 A 607 LEGENDRE E													
		20 879		4511	8753	4,01700									
3001		<del>PROPRIETE SUJETTE A SURTAXE SUR TERRAIN VAGUE DESSERVI</del>													

69582721

IFI

1901-1902

4201 M. Pierre Savagen

4601 580 Fabry O H36 1W3

2FI

4202 Mme Lise Pepin

CERT.	EFF.	
21-9-86	20-6-86	395

1901-1902

1901-1902

BUREAU DE LA SÉCURITÉ SOCIALE

MISE EN MARCHÉ

31

1

MISE EN MARCHÉ

31

1

1901-1902

1901-1902

1901-1902

1901

1901

1901

MISE EN MARCHÉ

(11)

BUREAU DE LA SÉCURITÉ SOCIALE

MISE EN MARCHÉ

31

1

MISE EN MARCHÉ

31

1

1901-1902

1901-1902

1901-1902

1901

1901

1901

MISE EN MARCHÉ

(11)

BUREAU DE LA SÉCURITÉ SOCIALE

MISE EN MARCHÉ

31

1

MISE EN MARCHÉ

31

1

1901-1902

1901-1902

1901-1902

1901

1901

1901

MISE EN MARCHÉ

(11)

BUREAU DE LA SÉCURITÉ SOCIALE

MISE EN MARCHÉ

31

1

MISE EN MARCHÉ

31

1

1901-1902

1901-1902

1901-1902

1901

1901-1902

SPRINT D'ÉVALUATION

VOUS	COMPTÉ	EMPLACEMENT - NOM, PROFESSION, RÉSIDENCE	CATEGORIE BÂTIMENT	SCOLAIRE		VALEUR EN DOLLARS			MUNICIPAL	REMARQUES
				TERR	P. C.	TERRAIN	BÂTISSE	TOTAL		
		CADASTRAL	MUNICIPAL	FRONT	PROFONDEUR	SUPÉRIEURE				
4201 4601 4202	69588753	M CLAUDE BEAUDET 1075 LEGENDRE E H2M 202 F 1002 # 4788/1918/85	IF							
		Mlle GINETTE LAROUCHE	3F							
6620		<del>PROPRIÉTÉ SUJETTE À SURTAXE SUR TERRAIN VAGUE DESSERVI</del>								
1001	69588755	1081-85 A LOT LEGENDRE E								
2002 2002		20 880		4511	9058	4,11200				
		IRR			9124					
3001							20900	169800	190700	
4201 4601 4202		M JACQUES POIRIER 1085 EST LEGENDRE H2M 102 F 1002 # 4788/1918/85	IF							
		MME LISE CAMPEAU-POIRIER	2F							
6620		<del>PROPRIÉTÉ SUJETTE À SURTAXE SUR TERRAIN VAGUE DESSERVI</del>								
1001	69588757	1087-91 A LOT LEGENDRE E								
2002 2002		20 881		5177	9124	4,72200				
				5171	9127					
3001							21600	169800	191400	
4201 4601 4202		M LUC LARIVIERE 1091 E LEGENDRE H2M 202 F 1002 # 4788/1918/85	IF							
		Mlle FRANCINE BEAUDET	3F							
6620		<del>PROPRIÉTÉ SUJETTE À SURTAXE SUR TERRAIN VAGUE DESSERVI</del>								
1001	69588760	1093-95 LEGENDRE E								
2002 2002		20 643		8684	IRR	19,26100				
				IRR	21994					
3001							98000	374600	472600	T C
4201 4601		HABITATIONS BRANDON INC 50 PLACE CREMAZIE 0 #1017 H2P 2T7	CF							
6620		<del>PROPRIÉTÉ SUJETTE À SURTAXE SUR TERRAINS VAGUES DESSERVIS</del>								
7002		DEBUT DE JOSEPH MELANCON AV								
1001	69590040	0428-22 AV JOSEPH MELANCON								
2002 2002		20 332 842		IRR	11020	4,81800				
				6991	9875					
3001							23700	135900	159600	T R 1

SERVICES D'ÉVALUATION

CODE	COMPTE	EMPLACEMENT - NOM, PROFESSION, RÉSIDENCE					CATEGORIE BÂTIMENT	SCOLAIRE		VALEUR EN DOLLARS			MUNICIPAL	REMARQUES	
		DIV. CAD.	CADASTRE	SUBDIVISION	FRONT	PROFONDEUR		SUPERFICIE	TERR.	P. C.	TERRAIN	BÂTISSÉ			TOTAL
4203	69590040	M GIOVANNI RANIOLO					1								
4603		9435 AV JOSEPH MELANCON H2M 2H7													
4204		MME GIOVANNI RANIOLO (GIUSEPPINA DE STEFANO)					2F								
4604		9435 AV JOSEPH MELANCON													
4205		M ANGELO GIUMMARRA					1F								
4605		9435 AV JOSEPH MELANCON													
4206		MME ANGELO GIUMMARRA (MARIA RANIOLO)					2F								
4606		9435 AV JOSEPH MELANCON													
1001	69590045	9418-12 AV JOSEPH MELANCON					(11)								
2002		20 332 843			IRR	9875					5,06000				
2602					7293	11761									
3001							2C	1	2B1	24400	135900	160300	T R 1		
4203		M ANTONIO DI GENNARO													
4603		9414 AV JOSEPH MELANCON H2M 2H8													
4204		MME ANTONIO DI GENNARO (HALFADA PULSONETTI)					2F								
4604		9414 AV JOSEPH MELANCON													
1001	69590050	9408-02 AV JOSEPH MELANCON					(11)								
2002		20 332 844			IRR	11761					7,74800				
2602					7539	IRR									
3001							2C	1	2B1	31700	135900	167600	T R 1		
4203		M FRANK DIODATI 4120 Edgemont Hill N.W. Calgary, Alberta T3A 2L2													
4603		<del>9406 AV JOSEPH MELANCON H2M 2H8</del>													
4204		MME FRANK DIODATI (ELISA TRIFIRO)					2								
4604		<del>9406 AV JOSEPH MELANCON H2M 2H8</del> 4120 Edgemont Hill N.W. Calgary Alberta T3A 2L2 F1200 #5184 JOL 11-3-16													
1001	69590055	9398-92 AV JOSEPH MELANCON					(11)								
2002		20 332 845			IRR	13809					5,55300				
2602					8533	9448									
3001							2C	1	2B1	25600	135900	161500	T R 1		
4203		MME M D TRIFIRO (THERESE DI BLASIO)					2F								
4603		9394 AV JOSEPH MELANCON H2M 2H8													
1001	69590060	9388-82 AV JOSEPH MELANCON					(11)								
2002		20 332 846			IRR	9448					4,49700				
2602					6561	8907									
3001							2C	1	2B1	22800	135900	158700	T R 1		

CODE	COMPTÉ	EMPLACEMENT - NOM, PROFESSION, RESIDENCE					C	C	C	SCOLAIRE			VALEUR EN DOLLARS			MUNICIPAL	REMARQUES
		DIV. CAD.	CADASTRE	SUBDIVISION	FRONT	PROFONDEUR				SUPERFICIE	TERRAIN	BÂTIMENT	TOTAL	TERRAIN	BÂTIMENT		
4203	69590060	M PAUL ANDRE GAGNE					1										
4603		9386 AV JOSEPH MELANCON H2M 2H8															
4204		MME PAUL ANDRE GAGNE (MONIQUE BLOUIN)					2F										
4604		9386 AV JOSEPH MELANCON															
1001	69590065	9378-72 AV JOSEPH MELANCON							(11)								
2002		20 332 847			IRR	8907											
2002		4462 11820															
3001									2C	1	2B1	22600	135900	158500	T	R	1
4203		MME ANDRE SOULIERE (CECILE CLOUTIER)					2										
4603		9374 AV JOSEPH MELANCON H2M 2H8															
1001	69590070	9368-62 AV JOSEPH MELANCON							(11)								
2002		20 332 848			IRR	11820											
2002		4462 13904															
3001									2C	1	2B1	25000	135900	160900	T	R	1
4203		M ALLEN CHAREST					1										
4603		9366 AV JOSEPH MELANCON H2M 2H8															
1001	69590075	9356-52 AV JOSEPH MELANCON							(11)								
2002		20 332 849			IRR	13904											
2002		4462 14573															
3001									2C	1	2B1	25900	135900	161800	T	R	1
4203		M GIUSEPPE FARINACCI 4/5					1										
4603		9354 AV JOSEPH MELANCON H2M 2H8															
4204		MME GIUSEPPE FARINACCI (ANDREE DE BELLEFEUILLE 1/5)					2F										
4604		9354 AV JOSEPH MELANCON															
1001	69590080	9346-42 AV JOSEPH MELANCON							(11)								
2002		20 332 850			4462	14573											
3001									2C	1	2B1	25700	135900	161600	T	R	1
4203		M THOMAS LEMMO					1										
4603		9346 AV JOSEPH MELANCON H2M 2H8															
4204		MME THOMAS LEMMO (JEANNETTE GIARRUSSO)					2F										
4604		9346 AV JOSEPH MELANCON															
1001	69590085	9338-32 AV JOSEPH MELANCON							(11)								

6990070

8511

4201 Mme Diane Farmer

4401 9366 av. Joseph Melancon Hamath

DATE	AMOUNT	REMARKS
State	51185	274

STATE OF NEW YORK

STATE OF NEW YORK

STATE OF NEW YORK

50 1 20

STATE OF NEW YORK

STATE OF NEW YORK

STATE OF NEW YORK

1111

STATE OF NEW YORK

STATE OF NEW YORK

50 1

STATE OF NEW YORK

STATE OF NEW YORK

50 1 20

STATE OF NEW YORK

STATE OF NEW YORK

STATE OF NEW YORK

1111

STATE OF NEW YORK

STATE OF NEW YORK

AEB20

50 1 20

STATE OF NEW YORK

STATE OF NEW YORK

STATE OF NEW YORK

1111

STATE OF NEW YORK

STATE OF NEW YORK

50 1 20

STATE OF NEW YORK

STATE OF NEW YORK

STATE OF NEW YORK

1111

STATE OF NEW YORK

STATE OF NEW YORK

50 1

STATE OF NEW YORK

STATE OF NEW YORK

STATE OF NEW YORK



CODE	COMITE	EMPLACEMENT - NOM, PROFESSION, RÉSIDENCE						CATEGORIE BÂTIMENT	SCOLAIRE		VALEUR EN DOLLARS			MUNICIPAL	REMARQUES	
		CO. CAD.	CADASTRE	SUBDIVISION	FRONT	PROFONDEUR	SURFACE		TERR.	P. C.	TERRAIN	BÂTIMENT	TOTAL			
2002 2002	69590095	20	332	051	IRR 4462	14573 14511	6,49900									
3001								20	1	281	25700	135900	161600	T R 1		
4203 4603 4204 4604		M EUGENIO CALIA 9334 AV JOSEPH MELANCON H2M 2HS MME EUGENIO CALIA (ANNA FAZIO) 9334 AV JOSEPH MELANCON						2 2F								
1001	69590100	9328-22 AV JOSEPH MELANCON						(11)								
2002 2002		20	332	885	IRR 4478	14531 13566	6,32900									
3001								20	1	281	25700	135900	161600	T R 1		
4201 4601		M CLEMENT DEMERS 9326 AV JOSEPH MELANCON H2M 2HS						1F								
1001	69590105	9318-12 AV JOSEPH MELANCON						(11)								
2002 2002		20	332	886	IRR 4478	13566 12196	5,75800									
3001								20	1	281	24800	135900	160700	T R 1		
4203 4603		M MICHEL COTE 9314 AV JOSEPH MELANCON H2M 2HS						1								
1001	69590110	9308-02 AV JOSEPH MELANCON						(11)								
2002 2002		20	332	887	IRR 4478	12196 10836	5,13000									
3001								20	1	281	23900	135900	159800	T R 1		
4203 4603 4204 4604		M CARMINE PETRILLI 9306 AV JOSEPH MELANCON H2M 2HS MME CARMINE PETRILLI (CANDIDA CHIOVITTI) 9306 AV JOSEPH MELANCON						1 2F								
1001	69590115	9298-92 AV JOSEPH-MELANCON						(11)								
2002 2002		20	332	888	IRR 4478	10836 10285	4,69800									
3001								20	1	281	23100	135900	159000	T R 1		

CODE	COMPTÉ	EMPLACEMENT - NOM, PROFESSION, RÉSIDENCE						C	M	C	C	C	C	C	C	C	REMARQUES
		DIV. CAD.	CADASTRE	SUBDIVISION	FRONT	PROFONDEUR	SUPERFICIE										
											TERR.	BÂTISSE	TOTAL				
4203 4603 4204 4604	69590115	M BRUNO PILOZZI 9294 JOSEPH MELANCON			H2M 2H8		1F										
		MME GINA RUSCITO 9294 JOSEPH MELANCON			H2M 2H8		3F										
1001 2002 2002	69590120	9289-82 AV JOSEPH MELANCON							(11)								
		20 332 889			IRR	10285											
					4478	10272											
3001										ZC	1 2B1	23100	135900	159000	T R 1		
4201 4601		M GUY BOISVERT 9286 AV JOSEPH MELANCON			H2M 2H8												
1001 2002 2002	69590125	9278-72 AV JOSEPH MELANCON							(11)								
		20 332 890			4478	10272											
3001										ZC	1 2B1	23100	135900	159000	T R 1		
4201 4601 4202 4602		M JACQUES THERRIEN 9274 AV JOSEPH MELANCON			H2M 2H8												
		MME JACQUES THERRIEN (LISE PELCHAT) 9274 JOSEPH MELANCON					2F										
1001 2002 2002	69590130	9268-62 AV JOSEPH MELANCON							(11)								
		20 332 891			4478	10272											
3001										ZC	1 2B1	23100	135900	159000	T R 1		
4201 4601		M GUY COUSINEAU 9266 JOSEPH MELANCON			H2M 2H8		1F										
1001 2002 2002	69590135	9258-52 AV JOSEPH MELANCON							(11)								
		20 332 892			4478	10272											
3001										ZC	1 2B1	23100	135900	159000	T R 1		
4201 4601		M LAURENT RIOUX 9254 JOSEPH MELANCON			H2M 2H8		1F										
1001 2002 2002	69590140	9242-48 AV JOSEPH MELANCON							(11)								
		20 332 893			4478	10272											
3001										ZC	2 2B1	23100	135900	159000	T R 1		

CODE	COMPTE	EMPLACEMENT - NOM, PROFESSION, RÉSIDENCE					CATEGORIE BÂTIMENT	SCOLAIRE			VALEUR EN DOLLARS			MUNICIPAL	REMARQUES	
		DIV. CAD.	CADASTRE	SUBDIVISION	FRONT	PROFONDEUR		SUPERFICIE	TERR. P.C.	TERRAIN	BÂTISSE	TOTAL	*			
4201 4601	69590140	118228 CANADA LTEE <del>65 ST PAUL #468</del>	H2T 355	1010	<i>Sherbrooke O. #2212 H3A 2E7 (1222 #5810 5.12.86 P)</i>	4478	10272	4,60000								
1001 2002 3001	69590145	9232-38 AV JOSEPH MELANCON														
4201 4601		118228 CANADA LTEE 1010 SHERBROOKE W. #2212 H3A 2E7 <del>65 ST PAUL OUEST #468</del>	H2T 355	F1222	(5786) 21-10-86 C	4478	10272	4,60000	2C	2	2B1	23100	135900	159000	T R 1	
1001 2002 3001	69590150	9222-28 AV JOSEPH MELANCON														
4201 4601		M MICHEL MONGEAU 9226 AV JOSEPH MELANCON	H2R	ZH8		4478	10272	4,62300	2C	1	2B1	22900	135900	158800	T R 1	
1001 2002 3001	69590155	9212-18 AV JOSEPH MELANCON														
4201 4601		M HARVEY DEVOST 9214 JOSEPH MELANCON	H2M	ZH8		4478	10482	4,89000	2C	1	2B1	23300	145900	169200	T R 1	
1001 2002 3001	69590160	9202-08 AV JOSEPH MELANCON														
4201 4601		M NOEL FRENETTE 9206 AV JOSEPH MELANCON	H2M	ZH8		4478	11503	5,46900	2C	1	2B1	24400	135900	160300	T R 1	
1001 2002 3001	69590165	9192-98 AV JOSEPH MELANCON														
4201 4601																
1001 2002 3001	69590165	9192-98 AV JOSEPH MELANCON														
4201 4601																
1001 2002 3001	69590165	9192-98 AV JOSEPH MELANCON														
4201 4601																
1001 2002 3001	69590165	9192-98 AV JOSEPH MELANCON														
4201 4601																

DE 11	1-9	10
86	86	13

CODE	COMPTÉ	EMPLACEMENT - NOM, PROFESSION, RÉSIDENCE						CATEGORIE BÂTIMENT	SCOLAIRE		VALEUR EN DOLLARS			MUNICIPAL	REMARQUES
		D.P. D.A.D.	CADASTRE	SUBDIVISION	FRONT	PROFONDEUR	SUPERFICIE		TERR P. C.	TERRAIN	BÂTIMENT	TOTAL			
4201 4601	69590165	M JACQUES AUCLAIR	VERS0 11953 DE TRACY H4J 2C2												
1001	69590170	9182-88 AV JOSEPH MELANCON						(11)							
2002 2002		20 332	999		IRR 4478	14226 14573	6,48500								
3001								2C	1 2B1	26000	135900	161900	T R 1		
4201 4601		MME GAETAN BOYER (DIANE LAGACE)	9186 AV JOSEPH MELANCON H2M 2H8					2F							
1001	69590175	9172-78 AV JOSEPH MELANCON						(11)							
2002 2002		20 332	900		4478	14573	6,52600								
3001								2C	1 2B1	25800	135900	161700	T R 1		
4201 4601 4202		M GENNARO GIFUNI MME DENISE FAILLE-GIFUNI	9174 AV JOSEPH MELANCON H2M 2H8					1 2F							
1001	69590180	9162-68 AV JOSEPH MELANCON						(11)							
2002 2002		20 332	901		IRR 4478	14573 14357	6,50700								
3001								2C	1 2B1	26100	135900	162000	T R 1		
4201 4601		M JULES LEGERT	3320 SHERBROOKE E #1 MIW 1C4					1F							
1001	69590185	9152-58 AV JOSEPH MELANCON						(11)							
2002 2002		20 332	902		IRR 4478	14357 12943	6,16600								
3001								2C	1 2B1	25600	135900	161500	T R 1		
4201 4601 4202 4602		M GERARD ST JEAN MME JOCELYNE MARCOTTE	9154 AV JOSEPH MELANCON H2M 2H8					1F 3F							
1001	69590190	9142-48 AV JOSEPH MELANCON						(11)							
2002 2002		20 332	903		IRR 4478	12943 9842	5,17000								

69590165

ANNULÉ

3F12

4201 Mlle Marie Auclair  
11601 2235 des Patriotes - Montréal H31 2P1

4202 Mlle Dominique Auclair

CPPE 3186 3186 374

69590165

4201 M. Jean Weil Brenner  
4601 9601 Bessie A 2 H31 2G2

4202 Mlle Genevieve Deloué

CPPE 14516 1186 374

REB20

CODE	COMPTÉ	EMPLACEMENT - NOM, PROFESSION, RESIDENCE					CATEGORIE BÂTIMENT	SCOLAIRE		VALEUR EN DOLLARS			MUNICIPAL	REMARQUES	
		DIV. CAD.	CADASTRE	SUBDIVISION	FRONT	PROFONDEUR		SUPERFICIE	F. C.	TERR.	TERRAIN	BÂTISSE			TOTAL
3001	69590190														
4201		114079 CANADA LTEE					CF								
4601		<del>65 ST PAUL O #408 H2Y 355</del> 1010 Spadbrooke O #2212 H3A 2R7 (F1022 #5810 5126 P)													
1001	69590195	9132-36 AV JOSEPH MELANCON													
2002		20 332	904	IRR	9892	4,10200									
2002				4954	8730										
3001															
4201		114079 CANADA LTEE					CF								
4601		<del>65 ST PAUL O #408 H2Y 355</del> 1010 Spadbrooke O #2212 H3A 2R7 (F1022 #5810 5126 P)													
1001	69590200	9122-28 AV JOSEPH MELANCON													
2002		20 332	905	IRR	8730	4,93900									
2002				7828	11250										
3001															
4201		114079 CANADA LTEE					CF								
4601		<del>65 ST PAUL O #408 H2Y 355</del> 1010 Spadbrooke O #2212 H3A 2R7 (F1022 #5810 5126 P)													
1001	69590205	9112-16 AV JOSEPH MELANCON													
2002		20 332	906	IRR	11250	7,84800									
2002					11942										
3001															
4201		118227 CANADA LTEE					CF								
4601		<del>65 ST PAUL O #408 H2Y 355</del> 1010 Spadbrooke O #2212 H3A 2R7 (F1022 #5810 5126 P)													
1001	69590210	9102-08 AV JOSEPH MELANCON													
2002		20 332	907	IRR	11942	5,36000									
2002				8146	9245										
3001															
4201		114079 CANADA LTEE					CF								
4601		<del>65 ST PAUL O #408 H2Y 355</del> 1010 Spadbrooke O #2212 H3A 2R7 (F1022 #5810 5126 P)													
1001	69590215	9092-98 AV JOSEPH MELANCON													
2002		20 332	908	IRR	9245	4,79800									
2002				7392	10256										
MICROFICHE 111 H-05															

6959.0205

1971-1972

LEP

Habit. H. Ildis Sola  
4601 8436 St-Hubert

HAB 125

3611

Habit. Mlle Terrence Ricardo

CMR	SP	
5/10	38/10/5	3745

AEN20

CODE	COMPTE	EMPLACEMENT - NOM, PROFESSION, RESIDENCE						CATEGORIE BÂTIMENT	SCOLAIRE		VALEUR EN DOLLARS			MUNICIPAL *	REMARQUES	
		AV. BAY	CALAIRE	SUBDIVISION	FRONT	PROFONDEUR	SUPERFICIE		TERR P. C.	TERRAIN	BÂTISSSE	TOTAL				
3001	69590215							2C	2	2B1	24300	135900	160200	T R I		
4201		114079 CANADA LTEE						CF								
4601		<del>65 ST PAUL O #400 H2Y 3S5</del> 1010 Spadbrooke O. #2212 H3A 2R7 (11-11-86) P. #5818														
1001	69590220	9181-87 AV JOSEPH MELANCON							(11)							
2002		20	332	909	IRR	10256							7,47200			
2002					10800	16516										
3001								2C	1	2B1	31000	135900	166900	T R I		
4201		M GUY BOURGEOIS						1F								
4601		9183 JOSEPH MELANCON H2M 2J8														
4202		MME DANIELLE BLOUIN-BOURGEOIS						2F								
1001	69590225	9191-97 AV JOSEPH MELANCON							(11)							
2002		20	332	910	IRR	16516							7,76100			
2002					10312	11260										
3001								2C	2	2B1	31700	135900	167600	T R I		
4201		118227 CANADA LTEE						CF								
4601		<del>65 ST PAUL O #400 H2Y 3S5</del> 1010 Spadbrooke O. #2212 H3A 2R7 (11-11-86) P. #5818														
1001	69590230	9201-07 AV JOSEPH MELANCON							(11)							
2002		20	332	911	3047	11260							4,95700			
2002					6306	10500										
3001								2C	2	2B1	23900	135900	159800	T R I		
4201		114079 CANADA LTEE						CF								
4601		<del>65 ST PAUL O #400 H2Y 3S5</del> 1010 Spadbrooke O. #2212 H3A 2R7 (11-11-86) P. #5818														
1001	69590235	9211-17 AV JOSEPH MELANCON							(11)							
2002		20	332	912	4262	10500							4,47500			
3001								2C	2	2B1	22000	135900	157900	T R I		
4201		118227 CANADA LTEE						CF								
4601		<del>65 ST PAUL O #400 H2Y 3S5</del> 1010 Spadbrooke O. #2212 H3A 2R7 (11-11-86) P. #5818														
1001	69590240	9221-27 AV JOSEPH MELANCON							(11)							
2002		20	332	913	4462	10498							4,68500			
3001								2C	2	2B1	23000	135900	158900	T R I		



SERV. DE D'ÉVALUATION

CODE	COMPTÉ	EMPLACEMENT - NOM, PROFESSION, RÉSIDENCE						CATEGORIE ÉTABLISSEMENT	SCOLAIRE		VALEUR EN DOLLARS			MUNICIPAL	REMARQUES	
		DIV. CAD.	CADASTRE	SUBDIVISION	FRONT	PROFONDEUR	SUPERFICIE		TERR P. C.	TERRAIN	BÂTISSE	TOTAL				
4201 4601	69590240	118227 CANADA LTEE <del>65 ST PAUL C. #508 H2Y 3S5</del> 1010 Spadina C. #2212 H3R 2R7 F100 (11-1-81) #5815						CF								
1001	69590245	9231-37 AV JOSEPH MELANCON						(11)								
2002 2002		20 332	914		IRR 4495	10498										
3001								20	1	2B1	22900	135900	158800	T R 1		
4201 4601		M CLAUDE FORGET 8233 CENTRALE VILLE LASALLE H8P 3M8						IF								
1001	69590250	9241-47 AV JOSEPH MELANCON						(11)								
2002 2002		20 332	884		IRR 4500	9000 10683										
3001								20	1	2B1	22900	135900	158800	T R 1		
4201 4601		M LEO BERTRAND <del>245 DES PATRIOTES ST HILAIRE J3H 3G5</del> <del>9241 Joseph Melancon H2M 2H5 F100 #4829</del> 245 Ch. des Patriotes Sud St-Hilaire J3H 3G5 F100 #5036 11-12-75						I								
1001	69590255	9251-57 AV JOSEPH MELANCON						(11)								
2002 2002		20 332	883		4356 4254	10683 11591										
3001								20	1	2B1	23100	135900	159000	T R 1		
4201 4601		M LEO BERTRAND 245 DES PATRIOTES ST HILAIRE J3H 3G5 Sud F100 # 5036 11-12-75						I								
1001	69590260	9261-67 AV JOSEPH MELANCON						(11)								
2002 2002		20 332	882		IRR 4377	10443 11434										
3001								20	1	2B1	23200	135900	159100	T R 1		
4201 4601 4202		M MANUEL COSTA 9263 JOSEPH MELANCON AV H2M 2H6 MME CONNIE MARQUES						IF 3F								
1001	69590265	9271-77 AV JOSEPH MELANCON						(11)								
2002 2002		20 332	881		IRR 4377	11434 11650										
3001								20	1	2B1	23700	135900	159600	T R 1		

CODE	COMPTS	EMPLACEMENT - NOM, PROFESSION, RÉSIDENCE						CATEGORIE D'IMMEUBLE	SCOLAIRE			VALEUR EN DOLLARS			MUNICIPAL	REMARQUES
		QUARTIER	CADASTRE	SUBDIVISION	FRONT	PROFONDEUR	SUPERFICIE		P	C	TEPPAIN	RATISSE	TOTAL			
4201 4601	69590265	M RAOUL BLOUIN 3218 FOREST HILL #101 H3V 1C7														
1001 2002 3001	69590270	9281-87 AV JOSEPH MELANCON 20 332 880 4377 11650 5,10000					(11)									
4201 4601 4202 4602		M LUIGI INFANTINO 9283 AV JOSEPH MELANCON H2M 2H6 MME LUIGI INFANTINO (ROSARIA M CONTRINO) 9283 AV JOSEPH MELANCON H2M 2H6					IF ZF									
1001 2002 3001	69590275	9291-97 AV JOSEPH MELANCON 20 332 879 4377 11650 5,10000					(11)									
4201 4601		118228 CANADA LTEE <del>65 ST PAUL D 1468 H2Y 3E5</del> 1010 Sherbrooke O #2212 H3A 2R7 (fizz # 5870 57286)					CF									
1001 2002 3001	69590280	9301-07 AV JOSEPH MELANCON 20 332 876 4377 11650 5,10000					(11)									
4201 4601 4202 4602		M PASQUALE PASSARELLI 9303 AV JOSEPH MELANCON H2M 2H6 MME ANTONIA MARIA BARBERO PASSARELLI 9303 JOSEPH MELANCON					IF ZF									
1001 2002 3001	69590285	9311-17 AV JOSEPH MELANCON 20 332 877 4377 11650 5,10000					(11)									
4201 4601 4202 4602		M GIUSEPPE PASSARELLI 9313 AV JOSEPH MELANCON H2M 2H6 MME GIUSEPPINA TESTA PASSARELLI 9313 JOSEPH MELANCON					IF ZF									
1001 2002 3001	69590290	9321-27 AV JOSEPH MELANCON 20 332 876 4377 11650 5,10000					(11)									
		MICROFICHE J11 K-05														

CODE	COMPTÉ	EMPLACEMENT - NOM, PROFESSION, RÉSIDENCE						CATEGORIE D'IMMEUBLE	SCOLAIRE	VALEUR EN DOLLARS			MUNICIPAL	REMARQUES	
		CADASTRE	SUBDIVISION	FRONT	PROFONDEUR	SUPERFICIE	TERR P.C.			TERRAIN	BÂTISSE	TOTAL			
4201 4601 4202 4602	69590290	M	ARCANGELO PAZZANO												
			9323 AV JOSEPH MELANCON												
			MME ARCANGELO PAZZANO (MARIA DI PIETRO)												
			9323 JOSEPH MELANCON												
1001	69590295		9331-37 AV JOSEPH MELANCON												
2002			20 332 875		4377	11650									
3001															
4201 4601			118228 CANADA LTEE												
			1010 SHERBROOKE W #2212 H3A2R7												
			45 ST PAUL O 380R H2Y 3S5 F1222 (5786) 08-10-80												
1001	69590300		9341-47 AV JOSEPH MELANCON												
2002			20 332 874		4377	11650									
3001															
4201 4601		M	RAOUL BLOUIN												
			3218 FOREST HILL #101												
			H3V 1C7												
1001	69590305		9351-57 AV JOSEPH MELANCON												
2002			20 332 873		4377	11650									
3001															
4201 4601 4202 4602		M	SALVATORE GIORGIO												
			9355 AV JOSEPH MELANCON												
		M	NICOLAS GIORGIO												
			9355 AV JOSEPH MELANCON												
1001	69590310		9361-67 AV JOSEPH MELANCON												
2002			20 332 872		IRR	11650									
2002					4377	11512									
3001															
4201 4601 4202		M	MARCEL DUPONT												
			9363 JOSEPH MELANCON												
			MME NICOLE LAVERDURE												
1001	69590315		9371-77 AV JOSEPH MELANCON												
2002			20 332 871		IRR	11512									
2002					4377	10643									

6959.0300

1/E/1

4201 M. Julie Denis

4601 9343 Av. Joseph Melancon HAM 2H6

2/E/1

4202 Mme. Candida Rivest

CRRT.	EFF.
25/9/86	15/1/86
404	
je	

4203 M. Nicole Tremblay

4204 M. Nicole Tremblay

4205 M. Nicole Tremblay

4206 M. Nicole Tremblay

4207 M. Nicole Tremblay

4208 M. Nicole Tremblay

4209 M. Nicole Tremblay

4210 M. Nicole Tremblay

4211 M. Nicole Tremblay

4212 M. Nicole Tremblay

4213 M. Nicole Tremblay

4214 M. Nicole Tremblay

4215 M. Nicole Tremblay

4216 M. Nicole Tremblay

4217 M. Nicole Tremblay

4218 M. Nicole Tremblay

4219 M. Nicole Tremblay

4220 M. Nicole Tremblay

4221 M. Nicole Tremblay

4222 M. Nicole Tremblay

4223 M. Nicole Tremblay

4224 M. Nicole Tremblay

4225 M. Nicole Tremblay

4226 M. Nicole Tremblay

4227 M. Nicole Tremblay

4228 M. Nicole Tremblay

4229 M. Nicole Tremblay

4230 M. Nicole Tremblay

CODE	COMPTÉ	EMPLACEMENT - NOM - PROFESSION - RESIDENCE					CATEGORIE BÂTIMENT	SCOLAIRE			VALEUR EN DOLLARS			REMARQUES
		D.V. PAR CADASTRE	SUBDIVISION	FRONT	PROFONDEUR	SUPERFICIE		TERR	TERRAIN	BÂTISSE	TOTAL			
3001	69590315						2C	1	281	23300	135900	159200	T R I	
4201		M PIERRE FAVREAU				1F								
4601		9375 JOSEPH MELANCON		H2M 2H6										
4202		MME DANIELLE CASTONGUAY				2F								
1001	69590400	9361-87 AV JOSEPH MELANCON					(11)							
2002		20 332	255	IRR	11794	5,14200								
2002				4494	10738									
3001							2C	1	281	24200	135900	160100	T R I	
4201		M ALFONSO LOFFREDA				1F								
4601		9383 AV JOSEPH MELANCON		H2M 2H6										
4202		MME MARIANTONIA D. ONOFRIO-LOFFREDA				2F								
4602		9383 AV JOSEPH MELANCON		H2M 2H6										
1001	69590405	9391-97 AV JOSEPH MELANCON					(11)							
2002		20 332	254	IRR	10738	5,14200								
2002				4921	8999									
3001							2C	1	281	25100	135900	161000	T R I	
4203		M VINCENZO DI LANA				1								
4603		9395 AV JOSEPH MELANCON		H2M 2H6										
4204		MME VINCENZO DI LANA (ROSA IACOVINO)				2F								
4604		9395 AV JOSEPH MELANCON												
1001	69590410	9401-07 AV JOSEPH MELANCON					(11)							
2002		20 332	836	IRR	10498	4,67400								
2002				4494										
3001							2C	1	281	23000	135900	158900	T R I	
4203		M PARDO IACOVINO				1								
4603		9403 AV JOSEPH MELANCON		H2M 2H7										
4204		MME PARDO IACOVINO (ROSARIA BELLUARDO)				2								
4604		9403 AV JOSEPH MELANCON		H2M 2H7										
1001	69590415	9411-17 AV JOSEPH MELANCON					(11)							
2002		20 332	837		4461	10498	4,68500							
3001							2C	1	281	23000	135900	158900	T R I	
4203		M GIORGIO PAOLINO				1								
4603		9415 AV JOSEPH MELANCON		H2M 2H7										

SERV. DE L'ÉVALUATION

CODE	COMPTÉ	EMPLACEMENT - NOM, PROFESSION, RÉSIDENCE						CATEGORIE PARCENET	SCOLAIRE			VALEUR EN DOLLARS			MUNICIPAL *	REMARQUES	
		EN LAD	CADASTRE	DIVISION	FRONT	PROFONDEUR	SUPERFICIE		TERR	TERR	TERR	TERRAIN	BÂTISSÉ	TOTAL			
4204 4604	69590415	MME GIORGIU PAOLINO (GRAZIA BELLUARDO) 9415 AV JOSEPH MELANCON						ZF									
1001	69590420	9421-27 AV JOSEPH MELANCON						(11)									
2002		20 332		838	4461	10498											
3001									2C	1	ZB1	23000	135900	158900	T R 1		
4203 4603		M EMMANUELE DI STEFANO 9423 AV JOSEPH MELANCON H2M 2H7						I									
4204 4604		MME EMMANUELE DI STEFANO (GIOVANNA BELLUARDO) 9423 AV JOSEPH MELANCON H2M 2H7						ZF									
1001	69590425	9431-37 AV JOSEPH MELANCON						(11)									
2002		20 332		839	IRR	11443											
2002					6992	10498											
3001									2C	1	ZB1	24600	135900	160500	T R 1		
4203 4603		M GIOVANNI RANIOLO 9435 AV JOSEPH MELANCON H2M 2H7						I									
4204 4604		MME GIOVANNI RANIOLO (GIUSEPPINA DE STEFANO) 9435 AV JOSEPH MELANCON						ZF									
1001	69590430	9441-47 AV JOSEPH MELANCON						(11)									
2002		20 332		840	IRR	11443											
2002					9727	16522											
3001									2C	1	ZB1	29800	135900	165700	T R 1		
4203 4603		M VINCENT MACRI 9443 AV JOSEPH MELANCON H2M 2H7						I									
4204 4604		MME VINCENT MACRI (CARMELA NOBILE) 9443 AV JOSEPH MELANCON						ZF									
1001	69590435	9451-57 AV JOSEPH MELANCON						(11)									
2002		20 332		841	IRR	16522											
2002					9875	11020											
3001									2C	1	ZB1	29300	135900	165200	T R 1		
4203 4603		MME ELISA MACRI 9455 AV JOSEPH MELANCON H2M 2H7						I									
7002		DEBUT DE COOPERATIVES PL DES															

SERVAIRE D'ÉVALUATION

CODE	COMPTÉ	EMPLACEMENT - NOM, PROFESSION, RÉSIDENCE					C	M	C	C	VALEUR EN DOLLARS			MUNICIPAL	REMARQUES
		DIV. CAD.	CADASTRE	SUBDIVISION	FRONT	PROFONDEUR					SUPERFICIE	C	TERR.		
1001 1002	69600000 V.L.	8908-52 PL DES COOPERATIVES 1100-60 LEGENDRE													
2002		20 332 832-10		IRR	IRR	91,89000									
3001									3A	2	281	359700	1486500	1846200	T R I
4202 4602		COOPERATIVE D HABITATION CYRILLE VAILLANCOURT 1105 EMILE JOURNAULT H2M 2H2													
6001		BAIL EMPHYTEOTIQUE ECHEANCE LE 2032-10-27													
1001 1002	69601000 V.L.	8947-77 PL DES COOPERATIVES 1200-1310 LEGENDRE													
2002		20 332 832-11		IRR	IRR	71,97400									
3001									3A	2	281	281800	1437900	1719700	T R I
4202 4602		COOPERATIVE D HABITATION BERTHE LOUARD 1105 EMILE JOURNAULT H2M 2H2													
6001		BAIL EMPHYTEOTIQUE ECHEANCE LE 2032-10-27													
1001 1002	69602000 V.L.	8925-45 PL DES COOPERATIVES 8936-9000 AV ANDRE GRASSET													
2002		20 332 832-12		IRR	IRR	89,36900									
3001									3A	2	281	330300	1392600	1722900	T R I
4202 4602		COOPERATIVE D HABITATION ALFRED ROULEAU 1105 EMILE JOURNAULT H2M 2H2													
6001		BAIL EMPHYTEOTIQUE ECHEANCE LE 2032-10-27													
1001 1002 1003	69603000 V.L.	8905-23 PL DES COOPERATIVES 1215-1365 AV EMILE JOURNAULT 8916-32 AV ANDRE GRASSET													
2002		20 332 832-13-1		IRR	IRR	101,34800									
2004		20 332 832-13-2		289	12500	33500									
2004				266	12600										
2999						101,68300									
3001									3A	2	281	398100	1511400	1909500	T R I
4202 4602		COOPERATIVE D HABITATION VICTOR BARBEAU 1105 EMILE JOURNAULT H2M 2H2													
6001		BAIL EMPHYTEOTIQUE ECHEANCE LE 2032-10-27													
MICROFICHE 111 0-05															

CODE	COMPTÉ	EMPLACEMENT - NOM, PROFESSION, RÉSIDENCE						C	L	C	C	C	C	C	C	C	C	C	REMARQUES
		DIV. CAD.	CADASTRE	SUBDIVISION	FRONT	PROFONDEUR	SURFACE												
1001	69604000	8980-96 PL DES COOPÉRATIVES																	
1002		8981-97 PL DES COOPÉRATIVES																	
	V.E.																		
2002		20 332 832-14		IRR	IRR	54,68100													
3001																			
4202		COOPÉRATIVE D HABITATION ALPHONSE DESJARDINS																	
4602		1105 EMILE JOURNAULT H2M 2H2																	
6001		BAIL EMPHYTEOTIQUE ECHEANCE LE 2032-10-27																	
1001	69605000	8980-06 PL DES COOPÉRATIVES																	
1002		1115-1205 AV EMILE JOURNAULT																	
	V.E.																		
2002		20 332 832-15		IRR	IRR	40,84300													
3001																			
4202		COOPÉRATIVE D HABITATION ALPHONSE DESJARDINS																	
4602		1105 EMILE JOURNAULT H2M 2H2																	
6001		BAIL EMPHYTEOTIQUE ECHEANCE LE 2032-10-27																	
1001	69606000	LOT PL DES COOPÉRATIVES																	
2002		20 332 832-16		IRR	IRR	12,02500													
3001																			
4201		LA VILLE DE MONTRÉAL - SERVICE DE LA GESTION IMMOBILIERE																	
4601		507 PLACE D'ARMES #300 MONTRÉAL H2Y 2W8																	
6001		PARC																	
1001	69607000	LOT ARR PL DES COOPÉRATIVES																	
2002		20 332 832-17		IRR	IRR	36,08800													
3001																			
4201		LA VILLE DE MONTRÉAL - SERVICE DE LA GESTION IMMOBILIERE																	
4601		507 PLACE D'ARMES #300 MONTRÉAL H2Y 2W8																	
6001		PARC																	
7002		DEBUT DE COLOMBIERE PL DE LA																	
1001	69610000	1010 PL DE LA COLOMBIERE																	
2002		20 332 769		4183	8530	3,56800													



CODE	COMPTÉ	EMPLACEMENT - NOM, PROFESSION, RESIDENCE						CATEGORIE BÂTIMENT	SCOLAIRE	VALEUR EN DOLLARS			MUNICIPAL	REMARQUES
		NO. CAD.	CADASTRE	SUBDIVISION	FRONT	PROFONDEUR	SUPERFICIE			TERRAIN	BÂTISSE	TOTAL		
3001	69610000													
4203		M MICHEL YANIRE					IF							
4603		1010 PL DE LA COLOMBIERE			H2M 2J1						13,900	76,200	90,100	
4204		MME CHRISTIANE MARTIN					ZF							
4604		1010 PL DE LA COLOMBIERE			H2M 2J1									
1001	69610010													
2002		1020 PL DE LA COLOMBIERE												
3001		20 332 790		3198		8530								
3001														
4201		M PAUL MARCOTTE					IF							
4601		1020 PL DE LA COLOMBIERE			H2M 2J1									
4202		MME ANN ROBERT-MARCOTTE					ZF							
1001	69610020													
2002		1030 PL DE LA COLOMBIERE												
3001		20 332 791		3198		8530								
3001														
4201		M NGUYEN PHUOC TAM					IF							
4601		1030 PL DE LA COLOMBIERE			H2M 2J1									
4202		MME NGUYEN PHUOC TAM (HOA THI NGOC)					ZF							
4602		1030 PL DE LA COLOMBIERE			H2M 2J1									
1001	69610030													
2002		1040 PL DE LA COLOMBIERE												
3001		20 332 792		3198		8530								
3001														
4201		MME JANINE RENAUD					ZF							
4601		1040 PL DE LA COLOMBIERE			H2M 2J1									
1001	69610040													
2002		1050 PL DE LA COLOMBIERE												
3001		20 332 793		4183		8530								
3001														
4201		M NGO VAN MAI					IF							
4601		1050 PL DE LA COLOMBIERE			H2M 2J1									
4202		MME NGO VAN MAI (NGUYEN KINH DO-THI)					ZF							
4602		1050 PL DE LA COLOMBIERE			H2M 2J1									
1001	69610050													
1001		1060-66 PL DE LA COLOMBIERE												

VERSO



FEUILLE D'ÉVALUATION

CODE	COMPTÉ	EMPLACEMENT - NOM, PROFESSION, RÉSIDENCE						CATEGORIE D'AMBIENT	SCOLAIRE		VALEUR EN DOLLARS			MUNICIPAL	REMARQUES	
		NO. CAD	QUARTIER	SUBDIVISION	FRONT	PROFONDEUR	SUPERFICIE		TERR. P.C.	TERRAIN	BÂTISSE	TOTAL				
2002	69610050	20 332	794		4265	8530	3,63800									
3001								2C	1	2B1	18500	164000	182500	T R 1		
4201		M GILBERT TOUSIGNANT														
4601		1260 PL DE LA COLOMBIERE H2M 2J1														
1001	69610060	1570-76 PL DE LA COLOMBIERE						(24)								
2002	A158593 23.01.86	20 332	795		4265	8530	3,63800									
3001								2C	1	2B1	18500	164000	182500	T R 1		
4201		M ALAIN CONTANT														
4601		1557 JOLIBOURG LAVAL H7Y 1Y2 <b>VERSO</b>														
1001	69610070	1080-82 PL DE LA COLOMBIERE						(24)								
2002		20 332	796		4265	8530	3,63800									
3001								2B	1	2B1	18500	158300	176800	T R 1		
4201		M MARCEL ST JACQUES						1F								
4601		1080 PL DE LA COLOMBIERE H2M 2J1														
4202		MME FRANCE MASSIE						2F								
4602		1080 PL DE LA COLOMBIERE H2M 2J1														
1001	69610080	1090-96 PL DE LA COLOMBIERE						(24)								
2002	A-170840 27.86	20 332	797		4265	8530	3,63800									
3001								2C	2	2B1	18500	164000	182500	T R 1		
4201		M MARIO BARBIERI						1F								
4601		6365 AV CHRISTOPHE COLOMB H2S 2G5														
4202		MME CAROLE ROY						3F								
4602		6365 AV CHRISTOPHE COLOMB H2S 2G5 <b>VERSO</b>														
7002		DEBUT DE AV. BERTHE COUARD														
1001	69610083	1110 PL DE LA COLOMBIERE #101						(62)								
2801	A174387	20 717	101													
2002	30.9.86	20 717	P1													
2003		20 717	P2													
2490							2,15500									
3001								3C	1	2B1	10700	54000	64700	T R	17-12 30.9.86 26 28 70 73 la partie au sém. public	

69610060

ANNULE CENL

4201 Investissements Epulense Ste  
4601 2226 Hemi-Bourassa E, #100, H2B 1T3

CERT.	EFF.
13/12/81	21/1/85
	362

69610080

3FI2

4201 Mlle Jeannelle Girard 5/6  
4601 6083 du Bocage, Arjan H1M 1X4

3FI2

4202 Mlle Françoise Girard 1/6

CERT.	EFF.
27/1/86	27/1/86
	396

69610060

3FI1

4201 Mlle Micheline Papineau  
4601 4232 Roland Hébert H1W 2M7

CERT.	EFF.
14/1/86	26/1/86
	375

ABEZO

REBUTÉ - EVALUATION

CC 38	COMPTÉ	EMPLACEMENT - NOM, PROFESSION, RESIDENCE						CATEGORIE BÂTIMENT	SCOLAIRE		VALEUR EN DOLLARS			MUNICIPAL	REMARQUES
		DISTRICT	CADASTRE	SUBDIVISION	FRONT	PROFONDEUR	SUPERFICIE		TERR. P	TERR. C	TERRAIN	BÂTISSE	TOTAL		
4203 4603 6701	69610083	M	JACQUES POULIN												
			1110 PL DE LA COLOMBIERE #101		H2M 2J1		IF								
			FRACTION DE COPROPRIETE 14.5%												
1001	69610084		1110 PL DE LA COLOMBIERE #102					(62)							
2001 2002 2003 2990	A177384 30-9-86		20 717	102											
			20 717	P1											
			20 717	P2											
						2,15500									
3001															
4203 4603 6701		M	MARC FAVREAU												
			1110 PL DE LA COLOMBIERE #102		H2M 2J1		IF								
			FRACTION DE COPROPRIETE 14.5%												
1001	69610085		1110 PL DE LA COLOMBIERE #201					(62)							
2001 2002 2003 2990	A177387 30-9-86		20 717	201											
			20 717	P1											
			20 717	P2											
						2,15500									
3001															
4203 4603 4205 4605 6701		M	GUY DUGRE												
			1110 PL DE LA COLOMBIERE #201		H2M 2J1		IF								
			MME CECILE MC GINNIS-DUGRE				2F								
			1110 PL DE LA COLOMBIERE #201		H2M 2J1										
			FRACTION DE COPROPRIETE 14.5%												
1001	69610086		1110 PL DE LA COLOMBIERE #202					(62)							
2001 2002 2003 2990	A177387 30-9-86		20 717	202											
			20 717	P1											
			20 717	P2											
						2,15500									
3001															
4203 4603 6701		M	CLAUDE GERMAIN												
			1110 PL DE LA COLOMBIERE #202		H2M 2J1		IF								
			FRACTION DE COPROPRIETE 14.5%												
1001	69610087		1110 PL DE LA COLOMBIERE #301					(62)							

CC 38	EFF.	
17-12-86	9	13
20	26	13

Plus parties au dem. public

CC 38	EFF.	
17-12-86	9	13
20	26	13

Plus parties au dem. public

CC 38	EFF.	
17-12-86	9	13
20	26	13

Plus parties au dem. public

CODE	COMPTÉ	EMPLACEMENT - NOM PROFESSION - RÉSIDENCE						CATEGORIE BÂTIMENT	SCOLAIRE		VALEUR EN DOLLARS			MUNICIPAL *	REMARQUES
		QUÉBEC	CADASTRE	SURCROQUIS	ESQUIT	PROFONDEUR	SUPERFICIE		TEMP. P. C.	TERRAIN	BÂTIMENT	TOTAL			
2001	69610087	20 717		301											
2002	A-177387	20 717		P1											
2003		25 717		P2											
2990	30-9-86					2,15500									
3001															
4203		M RAYMOND MASSE													
4603		1110 PL DE LA COLOMBIERE #301		H2M 2J1											
6701		FRACTION DE COPROPRIETE 14.5%													
1001	69610088	1110 PL DE LA COLOMBIERE #302													
2001	A-177387	20 717		302											
2002		20 717		P1											
2003		20 717		P2											
2990	30-9-86					2,15500									
3001															
4203		M GERARD PAQUETTE													
4603		1110 PL DE LA COLOMBIERE #302		H2M 2J1											
4205		MME LUCETTE LAPALME-PAQUETTE													
4605		1110 PL DE LA COLOMBIERE #302		H2M 2J1											
6701		FRACTION DE COPROPRIETE 14.5%													
1001	69610089	1110 PL DE LA COLOMBIERE #A01													
2001	A-177387	20 717		A01											
2002		20 717		P1											
2003		20 717		P2											
2990	30-9-86					1,93100									
3001															
4203		MME SUZANNE POKERLEAU													
4603		1110 PL DE LA COLOMBIERE #A01		H2M 2J1											
6001		GARAGE													
6701		FRACTION DE COPROPRIETE 13%													
1001	69620000	1011 AV BERTHE LOUARD													
2002		20 332	798		4103	8530	3,56800								
3001															
4201		M TOME JOSE FERREIRA													
4601		1011 BERTHE LOUARD		H2M 2J6											
		MICROFILMÉ 111 E-06													



CODE	COMPTE	EMPLACEMENT - NOM, PROFESSION, RESIDENCE						CATEGORIE D'IMMEUBLE	SCOLAIRE		VALEUR EN DOLLARS			MUNICIPAL	REMARQUES
		DIV. CAD.	CADASTRE	SUBDIVISION	FRONT	PROFONDEUR	SUPERFICIE		TERR.	P. C.	TERRAIN	BÂTIMENT	TOTAL		
4201 4601	69620040	M BERNARD SAUVE 1031 BERTHE LOUARD H2M 2J6													
4202 4602		MME BERNARD SAUVE (HUGUETTE GERMAIN) 1031 BERTHE LOUARD H2M 2J6													
1001	69620050	1041-47 AV BERTHE LOUARD						(24)							
2002 3001	8181025 2-12-86	20 332 804 4265 8530 3,63800													
4201 4601		M PIERRE AUBRY 10 VICTORIA ORNSTOWN J05 1K0						1F	2						
1001	69620060	1051-57 AV BERTHE LOUARD						(24)							
2002 3001		20 332 825 3677 8530 3,63800													
4201 4601		M PIERRE LACHAPELLE 1051 BERTHE LOUARD H2M 2J6						1F	1						
4202 4602		MME PIERRE LACHAPELLE (MARIE FRANCE MORIN) 1051 BERTHE LOUARD H2M 2J6						2F	1						
1001	69620070	1061-67 AV BERTHE LOUARD						(24)							
2002 2002		20 332 806 IRR 4265 IRR 8530 3,82400													
3001								2C	1 2B1	19400	164000	183400	T R 1		
4201 4601		M REAL TREPANIER 1061 BERTHE LOUARD H2M 2J6						1F	1						
4202 4602		MME REAL TREPANIER (DENYSE TELLIER) 1061 AV BERTHE LOUARD						2F	1						
1001	69620081	1071 AV BERTHE-LOUARD #101						(62)							
2101 2002 2003 2004 2990		20 731 101 20 731 G101 20 731 P1 20 731 P2													
3001															
4202 4602		M GEORGES ROULEAU 1071 BERTHE LOUARD #101 H2M 2J6						1F	1						
		MICROFICHE 111 G-06													

Verso

VERSO



69620070

69620050

7201 m. Richard F. de  
4601 1061 Berthe Fournier H2M 256

4801, Serge Raymond  
4601, 1744 Lucie-Jamarche  
MTL H2C 374  
4202, Lucie Lallemant  
4602 même Adresse

CHRG. EFF. 355  
7/1/88 7/1/88

CHRG. EFF. 57  
7/1/88 7/1/88

7201 m. Richard F. de  
4601 1061 Berthe Fournier H2M 256

7201 m. Richard F. de

7201 m. Richard F. de

7201 m. Richard F. de

7201 m. Richard F. de

7201 m. Richard F. de

7201 m. Richard F. de

7201 m. Richard F. de

7201 m. Richard F. de

7201 m. Richard F. de

7201 m. Richard F. de

7201 m. Richard F. de

7201 m. Richard F. de

7201 m. Richard F. de

7201 m. Richard F. de

7201 m. Richard F. de

SERVICE D'ÉVALUATION

CODE	COMPTÉ	EMPLACEMENT - NOM, PROFESSION, RÉSIDENCE						CATEGORIE BÂTIMENT	SCOLAIRE		VALEUR EN DOLLARS			REMARQUES
		DIV. CAD.	CADASTRE	SUBDIVISION	FRONT	PROFONDEUR	SUPERFICIE		TERR.	P. C.	TERRAIN	BÂTISSÉ	TOTAL	
4204 4604 6701	69620081	M MICHEL ST ANDRE 9244 AV OLIVIER MAURALT H2M 2H5						1F						
		FRACTION DE COPROPRIETE 14.5%												
1001	69625062	1071 AV BERTHE-LOUARD #102						(62)						
2001		20 731 102												
2002		20 731 G102												
2003		20 731 P1												
2004		20 731 P2												
2990						1,37400								
3001								3C	1	2B1	6000	65800	71800	T R
4202 4602 4204 4604 6701		M MARCEL CASTERA 1071 AV BERTHE LOUARD #102 H2M 2J6 MME CLAIRE HELENE DROUIN-CASTERA 1071 AV BERTHE LOUARD #102 H2M 2J6						1F 2F						
		FRACTION DE COPROPRIETE 14.5%												
1001	69620083	1071 AV BERTHE-LOUARD #201						(62)						
2001		20 731 201												
2002		20 731 G201												
2003		20 731 P1												
2004		20 731 P2												
2990						1,37400								
3001								3C	1	2B1	6000	59600	65600	T R
4202 4602 4204 4604 6701		MME YVETTE ST JEAN-CHARTIER 1071 AV BERTHE LOUARD #201 H2M 2J6 M MARCEL CHARTIER 1071 AV BERTHE LOUARD #201 H2M 2J6						2F 1F						
		FRACTION DE COPROPRIETE 14.5%												
1001	69620084	1071 AV BERTHE-LOUARD #202						(62)						
2001		20 731 202												
2002		20 731 G202												
2003		20 731 P1												
2004		20 731 P2												
2990						1,37400								
3001								3C	1	2B1	6000	60700	66700	T R
4202 4602 6701		MME MARIE LOUISE COTE-HOUDE 1071 AV BERTHE LOUARD #202 H2M 2J6						2F						
		FRACTION DE COPROPRIETE 14.5%												
		MICROFICHE 111 H-06												

COOP	COMPTÉ	EMPLACEMENT - NOM, PROFESSION, RÉSIDENCE					CATEGORIE BÂTIMENT	SCOLAIRE		VALEUR EN DOLLARS			MUNICIPAL	REMARQUES	
		DIV. CAD.	CADASTRE	DIVISION	FRONT	PROFONDEUR		SUPERFICIE	TERR P. C.	TERRAIN	BÂTIMENT	TOTAL			
1001	69620085	1071 AV BERTHE-LOUARD #301					(62)								
2001		20 731		301											
2002		20 731		G301											
2003		20 731		P1											
2004		20 731		P2											
2590						1,37400									
3001							3C	1 201	4000	59600	65600	T R			
4202		M JACQUES FERREIRA					IF								
4602		1071 AV BERTHE LOUARD #301 H2M 2J6													
6701		FRACTION DE COPROPRIETE 14.5%													
1001	69620086	1071 AV BERTHE-LOUARD #302					(62)								
2001		20 731		302											
2002		20 731		G302											
2003		20 731		P1											
2004		20 731		P2											
2590						1,37400									
3001							3C	1 201	4000	60700	66700	T R			
4202		M ROGER D AMBROSIO					IF								
4602		1071 AV BERTHE LOUARD #302 H2M 2J6													
4204		MME DENISE LACHET-D AMBROSIO					ZF								
4604		1071 AV BERTHE LOUARD #302 H2M 2J6													
6701		FRACTION DE COPROPRIETE 14.5%													
1001	69620087	1071 AV BERTHE-LOUARD #A01					(62)								
2001		20 731		A01											
2002		20 731		P1											
2003		20 731		P2											
2590						89800									
3001							3C	1 201	5300	38500	43800	T R			
4202		M RICHARD LAFOND					IF								
4602		1071 AV BERTHE LOUARD #A01 H2M 2J6													
6001		GARAGE													
6701		FRACTION DE COPROPRIETE 13%													
1001	69620091	1075 AV BERTHE-LOUARD #101					(62)								
2001		20 732		101											
2002		20 732		G101											
2003		20 732		P1											
2004		20 732		P2											
MICROFICHE 111 I-06															

696209 87

4201 M. Stephen Bombé

4661 1699 Berthe Leman, #A01, H2M 256

4802 Mlle Nathalie Desjardins

CERT.	EFF.	393
28/10/66	2/6/66	393

UNION DE COMMERCIAIRES

UNION DE COMMERCIAIRES

UNION DE COMMERCIAIRES

UNION DE COMMERCIAIRES

UNION DE COMMERCIAIRES

UNION DE COMMERCIAIRES

UNION DE COMMERCIAIRES

UNION DE COMMERCIAIRES

UNION DE COMMERCIAIRES

UNION DE COMMERCIAIRES

UNION DE COMMERCIAIRES

UNION DE COMMERCIAIRES

UNION DE COMMERCIAIRES

UNION DE COMMERCIAIRES

UNION DE COMMERCIAIRES

UNION DE COMMERCIAIRES

UNION DE COMMERCIAIRES

CODE	COMTE	EMPLACEMENT - NOM, PROFESSION, RESIDENCE					CATEGORIE BÂTIMENT	SOLAIRE		VALEUR EN DOLLARS			MUNICIPAL	REMARQUES	
		CAD	CADASTRE	SUBDIVISION	FRONT	PROFONDEUR		SUPERFICIE	TERR	P.C.	TERRAIN	BÂTISSSE			TOTAL
2490	69620091														
3001						1,01300									
4202		MME DENISE LEFEBVRE-LEPAGE					3C	1	2B1	5100	60700	65800	T R		
4602		1075 AV BERTHE LOUARD #101			H2M 2J6										
6701		FRACTION DE COPROPRIETE 14.53													
1001	69620092	1075 AV BERTHE-LOUARD #102													
2001		20 732		102											
2002		20 732		G102											
2003		20 732		P1											
2004		20 732		P2											
2990						1,01300									
3001							3C	1	2B1	5100	66900	72000	T R		
4202		M ROLAND PROVOST													
4602		1075 AV BERTHE LOUARD #102			H2M 2J6										
4204		M PIERRE NOEL MILLER													
4604		1075 AV BERTHE LOUARD #102			H2M 2J6										
6701		FRACTION DE COPROPRIETE 14.53													
1001	69620093	1075 AV BERTHE-LOUARD #201													
2001		20 732		201											
2002		20 732		G201											
2003		20 732		P1											
2004		20 732		P2											
2990						1,01300									
3001							3C	1	2B1	5100	60700	65800	T R		
4202		M ROCH MAJEAU													
4602		1075 AV BERTHE LOUARD #201			H2M 2J6										
6701		FRACTION DE COPROPRIETE 14.53													
1001	69620094	1075 AV BERTHE-LOUARD #202													
2001		20 732		202											
2002		20 732		G202											
2003		20 732		P1											
2004		20 732		P2											
2990						1,01300									
3001							3C	1	2B1	5100	61600	66700	T R		

VERSO

6962.0092

21511

Mme Aline Bossé  
1075 Ave Berthe Land #102  
H.M. 2.58

CERT.	EFF.	407
22/9/86	24/5/86	je

1	20 135	81
2	20 135	81
3	20 135	81
4	20 135	81

1075 AV BERTHE LAND #102

1075 AV BERTHE LAND #102

1075 AV BERTHE LAND #102

1	20 135	81
2	20 135	81
3	20 135	81
4	20 135	81

1075 AV BERTHE LAND #102

1075 AV BERTHE LAND #102

1	20 135	81
2	20 135	81
3	20 135	81
4	20 135	81

1075 AV BERTHE LAND #102

1	20 135	81
2	20 135	81
3	20 135	81
4	20 135	81

1075 AV BERTHE LAND #102

1075 AV BERTHE LAND #102

1075 AV BERTHE LAND #102

1075 AV BERTHE LAND #102

CODE	COMPTÉ	EMPLACEMENT - NOM, PROFESSION, RÉSIDENCE						CATEGORIE D'IMMEUBLE	SCOLAIRE		VALEUR EN DOLLARS			MUNICIPAL	REMARQUES
		NOY CAD	CADASTRE	SUBDIVISION	FRONT	PROFONDEUR	SUPERFICIE		TERR	P.C.	TERRAIN	BÂTISSE	TOTAL		
4202 4602 6701	69620094	M MAURICE AMIOT 1075 BERTHE LOUARD #202 H2P 2J6 FRACTION DE COPROPRIETE 14.5%													
1001	69620095	1075 AV BERTHE-LOUARD #301						(62)							
2001 2002 2003 2004 2990	<i>18-10-00</i> <i>19-11-86</i>	20 732 301 20 732 G301 20 732 P1 20 732 P2				1,01300									
3001		<b>VERSO</b>						3C	1 2B1	5100	60700	65800	T R		
4202 4602 4204 4604 6701		M DANIEL VEILLETTE 1075 AV BERTHE LOUARD #301 H2M 2J6 MME LINDA GAUTHIER-VEILLETTE 1075 AV BERTHE LOUARD #301 H2M 2J6 FRACTION DE COPROPRIETE 14.5%													
1001	69620096	1075 AV BERTHE-LOUARD #302						(62)							
2001 2002 2003 2004 2990	<i>11-05-85</i> <i>05-05-86</i>	20 732 302 20 732 G302 20 732 P1 20 732 P2				1,01300									
3001								3C	1 2B1	5100	61650	66700	T R		
4202 4602 6701		M CLAUDE THIBAUT 1075 BERTHE LOUARD #302 H2M 2J6 FRACTION DE COPROPRIETE 14.5%													
1001	69620097	1075 AV BERTHE-LOUARD #A01						(62)							
2001 2002 2003 2990		20 732 A01 20 732 P1 20 732 P2				90800									
3001								3C	1 2B1	9800	39200	44000	T R		
4202 4602		M GILLES CHARBONNEAU 1075 AV BERTHE LOUARD #A01 H2M 2J6													
6001 6701		GARAGE FRACTION DE COPROPRIETE 13%													
		MICROFICHE 111 K-06													

69620096

NIC. PLIC. 111. 111.

3FJ1

4201 Mlle Maria Fomar

4601 1075 Berthe Louard #302

H2P 256

CERT.	EFF.	388
7/7/81	5/5/81	30

69620095

2FJ1

4201 Mme hiel Remuy

4601 1075 av Berthe-Louard #301 H2M 256

CERT.	EFF.	323
26/2/81	14/1/86	32



CODE	COMPTÉ	EMPLACEMENT - NOM, PROFESSION, RÉSIDENCE						CATEGORIE BÂTIMENT	SCOLAIRE		Valeur en Dollars			MUNICIPAL	REMARQUES
		RUE CAD	CADASTRE	SUBDIVISION	FRONT	PROFONDEUR	SUPERFICIE		TERR	P. C.	TERRAIN	BÂTISSE	TOTAL		
1001	69620101	1077 AV BERTHE-LOUARD #101						62							
2001		20 733		101											
2002		20 733		G101											
2003		20 733		P1											
2004		20 733		P2											
2990						1,00400									
3001							3C	1	2B1	5100	60700	65800	T R		
4202		MME PAULINE PAQUETTE													
4602		1077 AV BERTHE LOUARD #101 H2M 2J6													
6701		FRACTION DE COPROPRIETE 14.5%													
1001	69620102	1077 AV BERTHE-LOUARD #102						62							
2001		20 733		102											
2002		20 733		G102											
2003		20 733		P1											
2004		20 733		P2											
2990						1,00400									
3001							3C	1	2B1	5100	66900	72000	T R		
4202		M LEON COLAS													
4602		1077 BERTHE LOUARD #102 H2M 2J6													
6701		FRACTION DE COPROPRIETE 14.5%													
1001	69620103	1077 AV BERTHE-LOUARD #201						62							
2001		20 733		201											
2002		20 733		G201											
2003		20 733		P1											
2004		20 733		P2											
2990						1,00400									
3001							3C	1	2B1	5100	60700	65800	T R		
4202		MME CARMEN LALIBERTE-PORTUGAIS													
4602		1077 AV BERTHE LOUARD #201 H2M 2J6													
6701		FRACTION DE COPROPRIETE 14.5%													
1001	69620104	1077 AV BERTHE-LOUARD #202						62							
2001		20 733		202											
2002		20 733		G202											
2003		20 733		P1											
2004		20 733		P2											
2990						1,00400									
3001							3C	1	2B1	5100	61600	66700	T R		

CODE	COMPTE	EMPLACEMENT - NOM, PROFESSION, RESIDENCE						CATEGORIE BÂTIMENT	SCOLAIRE		VALEUR EN DOLLARS			MUNICIPAL	REMARQUES
		DIV. CAD.	CADASTRE	SUBDIVISION	FRONT	PROFONDEUR	SUPERFICIE		TERRA P. C.	TERRAIN	BÂTISSE	TOTAL			
4202 4602 6701	69620104	M PINO LAMANTIA 1077 AV BERTHE LOUARD #202			M2M	2J6		IF							
		FRACTION DE COPROPRIETE 14.58													
1001 2001 2002 2003 2004 2990	69620105	1077 AV BERTHE-LOUARD #301						(62)							
		20 733 301													
		20 733 6301													
		20 733 P1													
		20 733 P2													
						1,00400									
3001								3C	1 281	5100	60700	65800	T R		
4202 4602 6701		MME GISELE DUBOIS-MARINIER 1077 AV BERTHE LOUARD #301			M2M	2J6		ZF							
		FRACTION DE COPROPRIETE 14.58													
1001 2001 2002 2003 2004 2990	69620106	1077 AV BERTHE-LOUARD #302						(62)							
		20 733 302													
		20 733 6302													
		20 733 P1													
		20 733 P2													
						1,00400									
3001								3C	1 281	5100	61600	66700	T R		
4202 4602 6701		MME MONIQUE LEDOUX-BRUNET 1077 AV BERTHE LOUARD #302			M2M	2J6		5F							
		FRACTION DE COPROPRIETE 14.58													
1001 2001 2002 2003 2990	69620107	1077 AV BERTHE-LOUARD #A01						(62)							
		20 733 A01													
		20 733 P1													
		20 733 P2													
						89900									
3001								3C	1 281	4400	39600	44000	T R		
4202 4602 6001 6701		M MICHEL BELISLE 1077 AV BERTHE LOUARD #A01			M2M	2J6		IF							
		GARAGE													
		FRACTION DE COPROPRIETE 138													
1001	69620111	1081 AV BERTHE-LOUARD #101						(62)							
		MICROFICHE 111 M-06													

CODE	COMPTÉ	EMPLACEMENT - NOM, PROFESSION, RÉSIDENCE						CATEGORIE BÂTIMENT	SCOLAIRE		VALEUR EN DOLLARS			MUNICIPAL	REMARQUES
		DIV CAD	CADASTRE	SUBDIVISION	FRONT	PROFONDEUR	SUPERFICIE		TERR P. C.	TERRAIN	BÂTISSSE	TOTAL			
2001	69620111	20 734		101											
2002		20 734		G101											
2003		20 734		P1											
2004		20 734		P2											
2990						1,00300									
3001								3C	1	281	5100	60700	65800	T R	
4202		M ROSAIRE TURGEON													
4602		1081 AV BERTHE LOUARD #101			H2M 2J6										
4204		MME IRENE PARE-TURGEON													
4604		1081 AV BERTHE LOUARD #101			H2M 2J6										
6701		FRACTION DE COPROPRIETE 14.5%													
1001	69620112	1081 AV BERTHE-LOUARD #102						(62)							
2001		20 734		102											
2002		20 734		G102											
2003		20 734		P1											
2004		20 734		P2											
2990						1,00300									
3001								3C	1	281	5100	66900	72000	T R	
4204		MME HEDWIGE BEUN-VIGNINI													
4604		1081 AV BERTHE LOUARD #102			H2M 2J6										
6701		FRACTION DE COPROPRIETE 14.5%													
1001	69620113	1081 AV BERTHE-LOUARD #201						(62)							
2001		20 734		201											
2002		20 734		G201											
2003		20 734		P1											
2004		20 734		P2											
2990						1,00300									
3001								3C	1	281	5100	60700	65800	T R	
4202		M JEAN RIVARD HENRI													
4602		1081 AV BERTHE LOUARD #201			H2M 2J6										
6701		FRACTION DE COPROPRIETE 14.5%													
1001	69620114	1081 AV BERTHE-LOUARD #202						(62)							
2001		20 734		202											
2002		20 734		G202											
2003		20 734		P1											
2004		20 734		P2											
2990						1,00300									
3001								3C	1	281	5100	61600	66700	T R	
MICROFICHE 111 N-06															

CERT.	EFF.
10/1/86	25/3/86 JFY

CODE	COMPTE	EMPLACEMENT - NOM, PROFESSION, RÉSIDENCE						CATEGORIE BÂTIMENT	SCOLAIRE		VALEUR EN DOLLARS			MUNICIPAL *	REMARQUES
		NO. CAD.	CADASTRE	SUBDIVISION	FRONT	PROFONDEUR	SUPERFICIE		TERR P.C.	TERRAIN	BÂTISSÉ	TOTAL			
4202 4602 6701	69620114	M ANDRE DEMONTIGNY 1081 AV BERTHE LOUARD #202	H2K	2J6			1F								
		FRACTION DE COPROPRIETE 14.5%													
1001 2001 2002 2003 2004 2990	69620115	1081 AV BERTHE-LOUARD #301 20 734 301 20 734 G301 20 734 P1 20 734 P2				1,06300									
3001							3C	1	ZB1	5100	60700	65800	T R		
4202 4602 4204 4604 6701		M PAOLO PAPPALARDO 1081 AV BERTHE LOUARD #301 MME GAETANO PAPPALARDO 1081 AV BERTHE LOUARD #301	H2K	2J6			1F 3F								
		FRACTION DE COPROPRIETE 14.5%													
1001 2001 2002 2003 2004 2990	69620116	1081 AV BERTHE-LOUARD #302 20 734 302 20 734 G302 20 734 P1 20 734 P2				1,06300									
3001							3C	1	ZB1	5100	61600	66700	T R		
4202 4602 4204 4604 6701		M REJEAN GOYER 1081 AV BERTHE LOUARD #302 MME MARGUERITE POITRAS 1081 AV BERTHE LOUARD #302	H2M	2J6			1F 2F								
		FRACTION DE COPROPRIETE 14.5%													
1001 2001 2002 2003 2990	69620117	1081 AV BERTHE-LOUARD #A01 20 734 A01 20 734 P1 20 734 P2				90100									
3001							3C	1	ZB1	4400	39600	44000	T R		
4202 4602 4204 4604 6001		M FRANCOIS GUERARD 1081 AV BERTHE LOUARD #A01 MME MONIQUE RICHARD-GUERARD 1081 AV BERTHE LOUARD #A01	H2M	2J6			1F 2F								
		GARAGE													

6962 0.115

M.C. DE LOUVE

1/21

1953

4201 M. Maurice H. Day  
4601 10.81 av. Bertha Leonard H.301

H2M 2.56

COPY 1/19/65  
COPY 1/11/65  
355

3 3 1			
3 3 2	NO 324 63		
3 3 3	NO 324 63		
3 3 4	NO 324 63		
3 3 5	NO 324 63		
3 3 6	NO 324 63		
3 3 7	NO 324 63		
3 3 8	NO 324 63		
3 3 9	NO 324 63		
3 3 10	NO 324 63		
3 3 11	NO 324 63		
3 3 12	NO 324 63		
3 3 13	NO 324 63		
3 3 14	NO 324 63		
3 3 15	NO 324 63		
3 3 16	NO 324 63		
3 3 17	NO 324 63		
3 3 18	NO 324 63		
3 3 19	NO 324 63		
3 3 20	NO 324 63		
3 3 21	NO 324 63		
3 3 22	NO 324 63		
3 3 23	NO 324 63		
3 3 24	NO 324 63		
3 3 25	NO 324 63		
3 3 26	NO 324 63		
3 3 27	NO 324 63		
3 3 28	NO 324 63		
3 3 29	NO 324 63		
3 3 30	NO 324 63		
3 3 31	NO 324 63		
3 3 32	NO 324 63		
3 3 33	NO 324 63		
3 3 34	NO 324 63		
3 3 35	NO 324 63		
3 3 36	NO 324 63		
3 3 37	NO 324 63		
3 3 38	NO 324 63		
3 3 39	NO 324 63		
3 3 40	NO 324 63		
3 3 41	NO 324 63		
3 3 42	NO 324 63		
3 3 43	NO 324 63		
3 3 44	NO 324 63		
3 3 45	NO 324 63		
3 3 46	NO 324 63		
3 3 47	NO 324 63		
3 3 48	NO 324 63		
3 3 49	NO 324 63		
3 3 50	NO 324 63		
3 3 51	NO 324 63		
3 3 52	NO 324 63		
3 3 53	NO 324 63		
3 3 54	NO 324 63		
3 3 55	NO 324 63		
3 3 56	NO 324 63		
3 3 57	NO 324 63		
3 3 58	NO 324 63		
3 3 59	NO 324 63		
3 3 60	NO 324 63		
3 3 61	NO 324 63		
3 3 62	NO 324 63		
3 3 63	NO 324 63		
3 3 64	NO 324 63		
3 3 65	NO 324 63		
3 3 66	NO 324 63		
3 3 67	NO 324 63		
3 3 68	NO 324 63		
3 3 69	NO 324 63		
3 3 70	NO 324 63		
3 3 71	NO 324 63		
3 3 72	NO 324 63		
3 3 73	NO 324 63		
3 3 74	NO 324 63		
3 3 75	NO 324 63		
3 3 76	NO 324 63		
3 3 77	NO 324 63		
3 3 78	NO 324 63		
3 3 79	NO 324 63		
3 3 80	NO 324 63		
3 3 81	NO 324 63		
3 3 82	NO 324 63		
3 3 83	NO 324 63		
3 3 84	NO 324 63		
3 3 85	NO 324 63		
3 3 86	NO 324 63		
3 3 87	NO 324 63		
3 3 88	NO 324 63		
3 3 89	NO 324 63		
3 3 90	NO 324 63		
3 3 91	NO 324 63		
3 3 92	NO 324 63		
3 3 93	NO 324 63		
3 3 94	NO 324 63		
3 3 95	NO 324 63		
3 3 96	NO 324 63		
3 3 97	NO 324 63		
3 3 98	NO 324 63		
3 3 99	NO 324 63		
3 3 100	NO 324 63		

CODE	COMPTE	EMPLACEMENT - NOM, PROFESSION, RÉSIDENCE					CATEGORIE BÂTIMENT	SCOLAIRE		VALEUR EN DOLLARS			MUNICIPAL	REMARQUES	
		DIV. CAD.	CADASTRE	SUBDIVISION	FRONT	PROFONDEUR		SUPERFICIE	TERR. P. C.	TERRAIN	BÂTISSE	TOTAL			
6701	69620117	FRACTION DE COPROPRIETE 13%													
1001	69620121	1083 AV BERTHE-LOUARD #101					(62)								
2001		20 735	101												
2002		20 735	G101												
2003		20 735	P1												
2004		20 735	P2												
2990						1,00300									
3001							3C	1	281	5100	60700	65800	T R		
4202		M AIME MARSOLAIS					1F								
4602		1083 AV BERTHE LOUARD #101 H2M 2J6					1								
4204		MME CARMELLA BATTISTA-MARSOLAIS					2F								
4604		1083 AV BERTHE LOUARD #101 H2M 2J6					1								
6701		FRACTION DE COPROPRIETE 14.5%													
1001	69620122	1083 AV BERTHE-LOUARD #102					(62)								
2001		20 735	102												
2002		20 735	G102												
2003		20 735	P1												
2004		20 735	P2												
2990						1,00300									
3001							3C	1	281	5100	66900	72000	T R		
4202		MME GHI SLAINE BERTRAND					2F								
4602		<del>1083 AV BERTHE LOUARD #102 H2M 2J6</del>													
		344 ST-ELZEAR BL, LAVAL H7M 3Z5 F12245530 23/7/86													
6701		FRACTION DE COPROPRIETE 14.5%													
1001	69620123	1083 AV BERTHE-LOUARD #201					(62)								
2001		20 735	201												
2002		20 735	G201												
2003		20 735	P1												
2004		20 735	P2												
2990						1,00300									
3001							3C	1	281	5100	60700	65800	T R		
4202		MME CLAUDETTE DUMAS					2F								
4602		1083 AV BERTHE LOUARD #201 H2M 2J6					1								
6701		FRACTION DE COPROPRIETE 14.5%													
1001	69620124	1083 AV BERTHE-LOUARD #202					(62)								
		MICROFICHE 111 P-06													

69620122

2FII

4201 Marie Lise Galarneau  
4601 1083 Berthe Lauard #102 H2M 256

CERT.	DATE	376
25/88	4/7/86	26

PARCELLE 1001

1001

1001	1001	1001
1001	1001	1001
1001	1001	1001
1001	1001	1001

PARCELLE 1002

1002

PARCELLE 1003

PARCELLE 1004

1004

1004

1004	1004	1004
1004	1004	1004
1004	1004	1004
1004	1004	1004

PARCELLE 1005

1005

PARCELLE 1006

PARCELLE 1007

1007

PARCELLE 1008

1008

1008	1008	1008
1008	1008	1008
1008	1008	1008
1008	1008	1008

PARCELLE 1009

1009

PARCELLE 1010

RÔLE D'ÉVALUATION

CODE	COMPTÉ	EMPLACEMENT - NOM PROFESSION. RESIDENCE						CATEGORIE BÂTIMENT	SCOLAIRE		VALEURS EN DOLLARS			MUNICIPAL	REMARQUES
		DIV. C.A.M.	CADASTRE	SUBDIVISION	FRONT	PROFONDEUR	SUPERFICIE		CLASSE	TERR. P.C.	TERRAIN	BÂTISSÉ	TOTAL		
2001	69620124		20 735	232											
2002			20 735	6202											
2003			20 735	P1											
2004			20 735	P2											
2990						1,00300									
3001								3C	1 2B1	5100	61600	66700	T R		
4202		M LEO ANTOTTE													
4602		1083 AV BERTHE LOUARD #202			H2M 2J6										
6701		FRACTION DE COPROPRIÉTÉ 14.5%													
1001	69620125		1083 AV BERTHE-LOUARD #301						(62)						
2001			20 735	301											
2002			20 735	6301											
2003			20 735	P1											
2004			20 735	P2											
2990						1,00300									
3001								3C	1 2B1	5100	60700	65800	T R		
4202		M RENE CLEMENT													
4602		1083 BERTHE LOUARD #301			H2M 2J6										
6701		FRACTION DE COPROPRIÉTÉ 14.5%													
1001	69620126		1083 AV BERTHE-LOUARD #302						(62)						
2001			20 735	302											
2002			20 735	6302											
2003			20 735	P1											
2004			20 735	P2											
2990						1,00300									
3001								3C	1 2B1	5100	61600	66700	T R		
4202		M ANGELO DEL TEDESCO													
4602		1083 AV BERTHE LOUARD #302			H2M 2J6										
6701		FRACTION DE COPROPRIÉTÉ 14.5%													
1001	69620127		1083 AV BERTHE-LOUARD #401						(62)						
2001			20 735	A01											
2002			20 735	P1											
2003			20 735	P2											
2990						89900									
3001								3C	1 2B1	4400	39600	44000	T R		



CODE	COMPTÉ	EMPLACEMENT - NOM, PROFESSION, RÉSIDENCE						CATEGORIE BÂTIMENT	SCOLAIRE		VALEUR EN DOLLARS			MUNICIPAL *	REMARQUES
		DIV. CAD.	CADASTRE	SUBDIVISION	FRONT	PROFONDEUR	SURFACE		TERR. P. C.	TERRAIN	BÂTISSE	TOTAL			
4202 4602 4204 4604	69620127	M JACQUES LECLERC 1083 AV BERTHE LOUARD #A01			H2M	ZJ6	1F								
6001 6701		MME SYLVIE LACHAPPELLE 1083 AV BERTHE LOUARD #A01			H2M	ZJ6	2F								
6001 6701		GAPAGE FRACTION DE COPROPRIÉTÉ 13%													
1001	69620131	1087 AV BERTHE-LOUARD #101													
2001 2002 2003 2004 2990		20 736 101 20 736 G101 20 736 P1 20 736 P2													
						1,00250									
3001								3C	1	201	5100	60700	65800	T R	
4202 4602		M ANDRE DEMERS 1087 BERTHE LOUARD #101			H2M	ZJ6	1								
6701		FRACTION DE COPROPRIÉTÉ 14.5%													
1001	69620132	1087 AV BERTHE-LOUARD #102													
2001 2002 2003 2004 2990		20 736 102 20 736 G102 20 736 P1 20 736 P2													
						1,00250									
3001								3C	1	201	5100	66900	72000	T R	
4202 4602		MME CECILE GOSSELIN 1087 BERTHE LOUARD #102			H2M	ZJ6	2								
6701		FRACTION DE COPROPRIÉTÉ 14.5%													
1001	69620133	1087 AV BERTHE-LOUARD #201													
2001 2002 2003 2004 2990		20 736 201 20 736 G201 20 736 P1 20 736 P2													
						1,00250									
3001								3C	1	201	5100	60700	65800	T R	
4202 4602		MME DENISE SABOURIN-TAILLEFER 1087 BERTHE LOUARD #201			H2M	ZJ6	2								
6701		FRACTION DE COPROPRIÉTÉ 14.5%													

CODE	COMTE	EMPLACEMENT - NOM PROFESSION RÉSIDENCE						CATEGORIE BÂTIMENT	SCOLAIRE		VALEUR EN DOLLARS			MUNICIPAL	REMARQUES	
		DIV. CAD.	CADASTRE	SUBDIVISION	FRONT	PROFONDEUR	SUPERFICIE		TERR. P. C.	TERRAIN	BÂTISSE	TOTAL				
1001	69620134	1087 AV BERTHE-LOUARD #202						(62)								
2001		20 736		202												
2002		20 736		6202												
2003		20 736		P1												
2004		20 736		P2												
2990						1,00250										
3001								3C	1 2B1	5100	61600	66700	T R			
4202		M HITZI HEBERT						1F								
4602		1067 AV BERTHE LOUARD #202 H2M 2J6														
6701		FRACTION DE COPROPRIETE 14.5%														
1001	69620135	1087 AV BERTHE-LOUARD #301						(62)								
2001		20 736		301												
2002		20 736		6301												
2003		20 736		P1												
2004		20 736		P2												
2990						1,00250										
3001								3C	1 2B1	5100	60700	65 00	T R			
4202		MME JULIENNE BLANCHARD						2F								
4602		1087 AV BERTHE LOUARD #301 H2M 2J6														
6701		FRACTION DE COPROPRIETE 14.5%														
1001	69620136	1087 AV BERTHE-LOUARD #302						(62)								
2001		20 736		302												
2002		20 736		6302												
2003		20 736		P1												
2004		20 736		P2												
2990						1,00250										
3001								3C	1 2B1	5100	61600	66700	T R			
4202		M ROBERT BOURBEAU						1								
4602		1087 BERTHE LOUARD #302 H2M 2J6														
4204		MME LINDA RIVARD						2								
4604		1087 BERTHE LOUARD #302 H2M 2J6														
6701		FRACTION DE COPROPRIETE 14.5%														
1001	69620137	1087 AV BERTHE-LOUARD #A01						(62)								
2001		20 736		A01												
2002		20 736		P1												
2003		20 736		P2												
2990						69900										
		MICROFICHE 111 0-07														

CODE	COMPTÉ	EMPLACEMENT - NOM, PROFESSION, RESIDENCE						CATEGORIE BÂTIMENT	SCOLAIRE		VALEUR EN DOLLARS			MUNICIPAL	REMARQUES
		CIV. CAD.	CADASTRE	SUBDIVISION	FRONT	PROFONDEUR	SUPERFICIE		TERR. P. C.	TERRAIN	BÂTISSE	TOTAL			
3001	69620137							3C	1	2B1	4400	39600	44000	T R	
4202		M DENIS LACASSE						1F							
4602		1087 AV BERTHE LOUARD #A01			H2M	2J6									
4204		MME MARIE FLEURY						2F							
4604		1087 AV BERTHE LOUARD #A01			H2M	2J6									
6001		GARAGE													
6701		FRACTION DE COPROPRIETE 13%													
1001	69620141	1089 AV BERTHE-LOUARD #101						620							
2001	A-169362	20 737		101											
2002	18-6-86	20 737		6101											
2003		20 737		P1											
2004		20 737		P2											
2990							1,00200								
3001								3C	1	2B1	5100	60700	65800	T R	
4202		M PIERRE LAPOINTE						1F							
4602		1089 AV BERTHE LOUARD #101			H2M	2J6									
4204		MME CELINE RAYMOND-LAPOINTE						2F							
4604		1089 AV BERTHE LOUARD #101			H2M	2J6									
6701		FRACTION DE COPROPRIETE 14.5%													
1001	69620142	1089 AV BERTHE-LOUARD #102						620							
2001		20 737		102											
2002		20 737		6102											
2003		20 737		P1											
2004		20 737		P2											
2990							1,00200								
3001								3C	1	2B1	5100	66900	72000	T R	
4202		M JACQUES FRITZ						1F							
4602		1089 AV BERTHE LOUARD #102			H2M	2J6									
4204		MME ELISE KATY LOUIS						2F							
4604		1089 AV BERTHE LOUARD #102			H2M	2J6									
6701		FRACTION DE COPROPRIETE 14.5%													
1001	69620143	1089 AV BERTHE-LOUARD #201						620							
2001		20 737		201											
2002		20 737		6201											
2003		20 737		P1											
2004		20 737		P2											
2990							1,00200								
3001								3C	1	2B1	5100	60700	65800	T R	

VERSO

69620141

VIC. 1000 1000 1000

IFLI

4201. M. Hornudas Forget

4601 1089. Berthe Leonard #101 HAM 2 X4

2FI1

4202. Mme Georgette Harengton

CERT.	EFF.	#
319-86	19-6-86	375

1000 VA 1000 VA 1000 VA 1000 VA

1000 VA 1000 VA 1000 VA 1000 VA

1000 VA 1000 VA 1000 VA 1000 VA

1000 VA 1000 VA 1000 VA 1000 VA

1000 VA 1000 VA 1000 VA 1000 VA

1000 VA 1000 VA 1000 VA 1000 VA

1000 VA 1000 VA 1000 VA 1000 VA

1000 VA 1000 VA 1000 VA 1000 VA

1000 VA 1000 VA 1000 VA 1000 VA

1000 VA 1000 VA 1000 VA 1000 VA

1000 VA 1000 VA 1000 VA 1000 VA

1000 VA 1000 VA 1000 VA 1000 VA

1000 VA 1000 VA 1000 VA 1000 VA

1000 VA 1000 VA 1000 VA 1000 VA

1000 VA 1000 VA 1000 VA 1000 VA

1000 VA 1000 VA 1000 VA 1000 VA

1000 VA 1000 VA 1000 VA 1000 VA

1000 VA 1000 VA 1000 VA 1000 VA

1000 VA 1000 VA 1000 VA 1000 VA

1000 VA 1000 VA 1000 VA 1000 VA

CODE	COMPLÉ	EMPLACEMENT - NOM, PROFESSION, RÉSIDENCE						CATEGORIE D'IMMEUBLE	SCOLAIRE		VALEUR EN DOLLARS			MUNICIPAL	REMARQUES
		NO. PAR CARRIÈRE	SUBDIVISION	FRONT	PROFONDEUR	SUPERFICIE	TERR. P. C.		TERRAIN	BATISSE	TOTAL				
4202	69620143	M	JACQUES LAMOUREUX					1							
4602			1089 BERTHE LOUARD #201		H2M 2J6										
4204		MME	JOHANNE LEDUC					2							
4604			1089 BERTHE LOUARD #201		H2M 2J6										
6701			FRACTION DE COPROPRIETE 14.5%												
1001	69620144		1089 AV BERTHE-LOUARD #202					(62)							
2001			20 737		202										
2002			20 737		G202										
2003			20 737		P1										
2004			20 737		P2										
2990						1,00200									
3001								3C	1 281	5100	61600	66700	T R		
4201		M	MICHEL CORBEIL					15							
4601			1089 AV BERTHE LOUARD #202		H2M 2J6										
6701			FRACTION DE COPROPRIETE 14.5%												
1001	69620145		1089 AV BERTHE-LOUARD #301					(62)							
2001			20 737		J31										
2002			20 737		G301										
2003			20 737		P1										
2004			20 737		P2										
2990						1,00200									
3001								3C	1 281	5100	60700	65800	T R		
4202		M	JOHN FERRARI												
4602			1089 BERTHE LOUARD #301		H2M 2J6										
6701			FRACTION DE COPROPRIETE 14.5%												
1001	69620146		1089 AV BERTHE-LOUARD #302					(62)							
2001			20 737		302										
2002			20 737		G302										
2003			20 737		P1										
2004			20 737		P2										
2990						1,00200									
3001								3C	1 281	5100	61600	66700	T R		
4202		M	EDWIN GUERRY												
4602			1089 BERTHE LOUARD #302		H2M 2J6										
4204		MME	LISE CHENEVERT												
4604			1089 BERTHE LOUARD #302		H2M 2J6										
6701			FRACTION DE COPROPRIETE 14.5%												

DEPARTMENT OF THE CITY OF MONTREAL

69620145

IFI 1

4201 m. Patrick Zanchetta  
4601 1089 Av. Bulphe Land + 301 H2M 256

CERT.	EFF.	4
18/2/21	29/4/21	je

1000 1000 1000 1000

1000 1000 1000 1000

1000 1000 1000 1000

1000 1000 1000 1000

1000 1000 1000 1000

1000 1000 1000 1000

1000 1000 1000 1000

1000 1000 1000 1000

1000 1000 1000 1000

1000 1000 1000 1000

1000 1000 1000 1000

1000 1000 1000 1000

1000 1000 1000 1000

1000 1000 1000 1000

REP. DE L'ÉVALUATION

CODE	COMTE	EMPLACEMENT - NOM PROFESSION RESIDENCE					CATEGORIE D'IMMEUBLE	SCOLAIRE		VALEUR EN DOLLARS			MUNICIPAL	REMARQUES	
		NUMERO	INDUSTRIE	EXPOSITION	FRONT	PROFONDEUR		SUPERFICIE	TERRE	P.C.	TERRAIN	RATISSE			TOTAL
1001	69620147	1089 AV BERTHE-LOUARD #A01													
2001		20 737	A01												
2002		20 737	P1												
2003		20 737	P2												
2990						89800									
3101								1 281	4400	39600	44000	T R			
4202		<del>M JACQUES THERIAULT</del>													
4202		<del>1089 BERTHE LOUARD #A01 H2M 2J6</del>													
4204		MME ELAINE MILLS-THERIAULT													
4604		1089 BERTHE LOUARD #A01 H2M 2J6													
6001		GARAGE													
6701		FRACTION DE COPROPRIETE 138													
1001	69620151	1093 AV BERTHE LOUARD #101													
2002		20 738	101												
2004		20 738	P1												
2006		20 738	P2												
2990						1,00200									
3001								1 281	5100	60700	65800	T R			
4201		M ROGER LAMPRON													
4601		1093 BERTHE LOUARD #101 H2M 2J6													
6701		FRACTION DE COPROPRIETE C-145													
1001	69620152	1093 AV BERTHE LOUARD #102													
2002		20 738	102												
2004		20 738	P1												
2006		20 738	P2												
2990						1,00200									
3001								1 281	5100	66900	72000	T R			
4201		M DAVID MILLER													
4601		1093 BERTHE LOUARD #102 H2M 2J6													
4602		MME PAULETTE MABONNE-MILLER													
6701		FRACTION DE COPROPRIETE C-145													
1001	69620153	1093 AV BERTHE LOUARD #201													
2002		20 738	201												
2004		20 738	P1												
2006		20 738	P2												
2990						1,00200									
3101								1 281	5100	60700	65800	T R			

CERT. EFF. 464  
20/1/86 25/1/86 j.e.

TABLEAU D'ÉVALUATION

CODE	COMPTÉ	EMPLACEMENT - NOM, PROFESSION, RESIDENCE						CATEGORIE BÂTIMENT	SCOLAIRE		VALEUR EN DOLLARS			MUNICIPAL	REMARQUES	
		DIV. CAD.	CADASTRE	SUBDIVISION	FRONT	PROFONDEUR	SUPERFICIE		TERR	C	TERRAIN	BÂTISSE	TOTAL			
4201 4601 <del>4202</del>	69620153	M PIERRE BOUCHARD 1093 BERTHE LOUARD #201 H2M 2J6						1F								CERT. 20/10/86 EFF. 17/1/86 Yoy je
6701		FRACTION DE COPROPRIETE 0.145														
1001 2002 2004 2006 2990	69620154	1093 AV BERTHE LOUARD #202														
3001			20 738	202												
4201 4601		M GILLES LECOURS 1093 BERTHE LOUARD #202 H2M 2J6	20 738	P1			1,00200									
6701		FRACTION DE COPROPRIETE 0.145	20 738	P2												
1001 2002 2004 2006 2990	69620155	1093 AV BERTHE LOUARD #301														
3001			20 738	301												
4201 4601		M LOUIS GILLES DURAND 1093 BERTHE LOUARD #301 H2M 2J6	20 738	P1			1,00200									
6701		FRACTION DE COPROPRIETE 0.145	20 738	P2												
1001 2002 2004 2006 2990	69620156	1093 AV BERTHE LOUARD #302														
3001			20 738	302												
4201 4601		M LEE CLAIR GAGNON 1093 BERTHE LOUARD #302 H2M 2J6	20 738	P1			1,00200									
6701		FRACTION DE COPROPRIETE 0.145	20 738	P2												
1001 2002	69620157	1093 AV BERTHE LOUARD #A01														
			20 738	A01												



696201.53

IFTI

4201 M. Maurice Beauchamp

4601 1093 Berthe Lacombe # 201 H2M 2R4

IFTI

4202 Mme Daniel Teller

4602 1093 Berthe Lacombe # 201 H2M 2R4

4201 M. Maurice Beauchamp

4601 1093 Berthe Lacombe # 201 H2M 2R4

4202 Mme Daniel Teller

4602 1093 Berthe Lacombe # 201 H2M 2R4

4201 M. Maurice Beauchamp

4601 1093 Berthe Lacombe # 201 H2M 2R4

4202 Mme Daniel Teller

4602 1093 Berthe Lacombe # 201 H2M 2R4

4201 M. Maurice Beauchamp

4601 1093 Berthe Lacombe # 201 H2M 2R4

4202 Mme Daniel Teller

4602 1093 Berthe Lacombe # 201 H2M 2R4

4201 M. Maurice Beauchamp

4601 1093 Berthe Lacombe # 201 H2M 2R4

4202 Mme Daniel Teller

4602 1093 Berthe Lacombe # 201 H2M 2R4

4201 M. Maurice Beauchamp

4601 1093 Berthe Lacombe # 201 H2M 2R4

4202 Mme Daniel Teller

4602 1093 Berthe Lacombe # 201 H2M 2R4

4201 M. Maurice Beauchamp

4601 1093 Berthe Lacombe # 201 H2M 2R4

4202 Mme Daniel Teller

4602 1093 Berthe Lacombe # 201 H2M 2R4

ANNEE	COMPTÉ	EMPLACEMENT - NOM, PROFESSION, RÉSIDENCE						CATEGORIE BÂTIMENT	SCOLAIRE		VALEUR EN DOLLARS			MUNICIPAL *	REMARQUES
		N. CAD.	CADASTRE	SUBDIVISION	FRONT	PROFONDEUR	SUPERFICIE		TERR. P. C.	TERRAIN	BÂTISSE	TOTAL			
2004 2006 2990	69620157	20 736	P1												
		20 738	P2			89500									
3001							3C	1	ZB1	4600	39400	44000	T R		
4201 4601		M ROBIN DOYER 1093 BERTHE LOUARD #A01 H2M 2J6													
6701		FRACTION DE COPROPRIETE G.130													
1001	69620161	1095 AV BERTHE LOUARD #101													
2002 2004 2006 2008 2990		20 739	I01												
		<del>20 739</del>	<del>P101</del>			1245.00									
		20 739	P1			<del>3,06350</del>									
		20 739	P2							6300.	59500.	65800.			
3001							3C	1	ZB1	<del>5100</del>	<del>63700</del>	<del>65800</del>	T R		
4201 4601		MME FRANCOISE GAUCHER-POULIN 1095 BERTHE LOUARD #101 H2M 2J6													
6701		FRACTION DE COPROPRIETE G.1452													
1001	69620162	1095 AV BERTHE LOUARD #102													
2002 2004 2006 2008 2990		20 739	I02												
		<del>20 739</del>	<del>P102</del>			1238.00									
		20 739	P1			<del>29700</del>									
		20 739	P2							6300.	65700.	72000.			
3001							3C	1	ZB1	<del>5100</del>	<del>65700</del>	<del>72000</del>	T R		
4201 4601		MME GISELE ST HILAIRE-GAGNON 1095 BERTHE LOUARD #102 H2M 2J6													
6701		FRACTION DE COPROPRIETE G.1444													
1001	69620163	1095 AV BERTHE LOUARD #201													
2002 2004 2006 2008 2990		20 739	Z01												
		<del>20 739</del>	<del>P201</del>			1238.00									
		20 739	P1			<del>29800</del>									
		20 739	P2							6300.	59500.	65800.			
3001							3C	1	ZB1	<del>5100</del>	<del>63700</del>	<del>65800</del>	T R		

Code: Proc de  
69620170

CERT.	EFF.	355
29-10-85	1-1-86	

Code: Proc de  
69620170

CERT.	EFF.	355
29-10-85	1-1-86	

Code: Proc de  
69620170

CERT.	EFF.	355
29-10-85	1-1-86	

MUNICIPAL EVALUATION

TYPE	COMPTÉ	EMPLACEMENT - NOM PROFESSION, RESIDENCE					CATEGORIE BÂTIMENT	SCOLAIRE		VALEUR EN DOLLARS			MUNICIPAL	REMARQUES	
		REG. CAD.	CADASTRE	SUBDIVISION	FRONT	PROFONDEUR		SUPERFICIE	TERR.	F. C.	TERRAIN	BATISSE			TOTAL
4201	69620163	Mlle SUZANNE DUMONT													
4601		1095 BERTHE LOUARD #201			H2M	2J6									
6701		FRACTION DE COPROPRIETE 0.1445													
1001	69620164	1095 AV BERTHE LOUARD #202					(62)								
2002		20 739 202													
2004		<del>20 739 P20</del> <del>6292</del>													
2006		20 739 P1													
2008		20 739 P2													
2992						1232.00									
						<del>99200</del>									
3001															
4201		MME LUCIE TURCOTTE-ARCAND													
4601		1095 BERTHE LOUARD #202			H2M	2J6									
6701		FRACTION DE COPROPRIETE 0.1437													
1001	69620165	1095 AV BERTHE LOUARD #301					(62)								
2002		20 739 301													
2004		<del>20 739 P301</del> <del>6301</del>													
2006		20 739 P1													
2008		20 739 P2													
2990						1230.00									
						<del>99300</del>									
3001															
4201		M ROBERT DANDURAND													
4601		1095 BERTHE LOUARD #301			H2M	2J6									
6701		FRACTION DE COPROPRIETE 0.1439													
1001	69620166	1095 AV BERTHE LOUARD #302					(62)								
2002		20 739 302													
2004		<del>20 739 P302</del> <del>6302</del>													
2006		20 739 P1													
2008		20 739 P2													
2990						1226.00									
						<del>98900</del>									
3001															
4201		M MICHEL ROBERT													
4601		1095 BERTHE LOUARD #302			H2M	2J6									
6701		FRACTION DE COPROPRIETE 0.1433													
1001	69620167	1095 AV BERTHE LOUARD #A01					(62)								

RENT D'ÉVALUATION

NUMÉRO	COMPTÉ	EMPLACEMENT - NOM, PROFESSION, RÉSIDENCE					CATEGORIE BÂTIMENT	SCOLAIRE		VALEUR EN DOLLARS			MUNICIPAL	REMARQUES			
		DIV. CAD.	CADASTRE	SUBDIVISION	FRONT	PROFONDEUR		SUPERFICIE	TERR. P. C.	TERRAIN	BÂTIMENT	TOTAL					
2002 2004 2006 2008 2010 3001	69620167	20 739	A01			93200 1157.00				5900 4500	38100 39400	44000 44000	T R	Corr: pour de 69620170 29.10.85 1-186 355			
4201 4601		MME LILIANE THUOT 1095 BERTHE LOUARD #A01 H2M 2J6					3F										
6701		FRACTION DE COPROPRIETE G.1350															
1001 2002 3001	69620170	LOT AV BERTHE LOUARD 20 639 1640 10164 1,66700					(111)								Sujet: cpte annule porté sur 69620161 6 696 20162 29.10.85 1-186 355		
4202 4602 4203 4603 4204 4604 4205 4605 4206 4606 4207 4607 4208 4608 6620		MME FRANCOISE GAUCHER-POULIN 1/7 1095 BERTHE LOUARD #101 H2M 2J6 MME GISELE ST HILAIRE-GAGNON 1/7 1095 BERTHE LOUARD #102 H2M 2J6 MME SUZANNE DUMONT 1/7 1095 BERTHE LOUARD #201 H2M 2J6 M ROBERT DANDURAND 1/7 1095 BERTHE-LOUARD #301 H2M 2J6 M MICHEL ROBERT 1/7 1095 BERTHE LOUARD #302 H2M 2J6 MME LILIANE THUOT 1/7 1095 BERTHE LOUARD #A01 H2M 2J6 MME LUCIE TURCOTTE-ARCAND 1/7 1095 BERTHE LOUARD #202 H2M 2J6 PROPRIETE SUJETTE A SURTAXE SUR TERRAINS VAGUES DESSERVIS					8F 8F 3F 1F 1F 3F 2F										
1001 2102 3001	69620175	LOT AV BERTHE LOUARD 20 840 1640 10164 1,66700					(111)										
4201 4601		LA VILLE DE MONTRÉAL - SERVICE DE LA GESTION IMMOBILIERE 537 PLACE D'ARMES #300 MONTRÉAL H2V 288					9F										
1001 2102 2004 2006 2008 3001	69620181	1097 AV BERTHE LOUARD #101 20 841 101 20 841 P1 20 841 P2 1,24600					(62)										
		MICROFICHE 111 K-07															

CODE	COMPLÉ	EMPLACEMENT - NOM, PROFESSION, RÉSIDENCE						CATEGORIE D'IMMEUBLE	SCOLAIRE		VALEUR EN DOLLARS			MUNICIPAL	REMARQUES
		CADASTRE	SUBDIVISION	FRONT	PROFONDEUR	SUPERFICIE	TERR. P.C.		TERRAIN	BÂTISSÉ	TOTAL				
4201 4601 6701	69620181	MME MARIE ANGE MARCOTTE-BRAULT 1097 AV BERTHE LOUARD #101			H2M 2J6			ZF							
		FRACTION DE COPROPRIÉTÉ 0.1451													
1001 2002 2004 2006 2990	69620182	1097 AV BERTHE LOUARD #102													
		ZG 841 102													
		ZG 841 P1													
		ZG 841 P2													
						1,24300									
3001								3C	1	2B1	6100	65700	71800	T R	
4201 4601 6701		M JACQUES NAUD 1097 AV BERTHE LOUARD #102			H2M 2J6			1F							
		FRACTION DE COPROPRIÉTÉ 0.1447													
1001 2002 2004 2006 2990	69620183	1097 AV BERTHE LOUARD #201													
		ZG 841 201													
		ZG 841 P1													
		ZG 841 P2													
						1,24200									
3001								3C	1	2B1	6100	59500	65600	T R	
4201 4601 6701		MME HELENE MARCOTTE 1097 AV BERTHE LOUARD #201			H2M 2J6			3F							
		FRACTION DE COPROPRIÉTÉ 0.1446													
1001 2002 2004 2006 2990	69620184	1097 AV BERTHE LOUARD #202													
		ZG 841 202													
		ZG 841 P1													
		ZG 841 P2													
						1,23800									
3001								3C	1	2B1	6000	60700	66700	T R	
4201 4601 6701		M JEAN GUY BEAUDDIN 1197 AV BERTHE LOUARD #202			H2M 2J6			1F							
		1097 #5187 Q2 18-3-86													
		FRACTION DE COPROPRIÉTÉ 0.1441													
1001 2002 2004	69620185	1097 AV BERTHE LOUARD #301													
		ZG 841 301													
		ZG 841 P1													

CODE	COFFRE	EMPLACEMENT - NOM, PROFESSION, RÉSIDENCE					SUPERFICIE	CATEGORIE TRAITEMENT	SCOLAIRE		VALEUR EN DOLLARS			MUNICIPAL	REMARQUES	
		DISTRICT	DISTRICTE	SUBDIVISION	FRONT	PROFONDEUR			TERR	P C	TERRAIN	BÂTIMENT	TOTAL			
2006 2990	69620185 A-167315	20 841	P2			1,24300										
3001	21-5-86							3C	2	281	6100	59500	65600	T R		
4201 4601		SOCIÉTÉ DE CONSTRUCTION BRANDON INC 50 PL CREMAZIE G #1017 H2P 2T7						CF								
6701		FRACTION DE COPROPRIÉTÉ 0.1446														
1001	69620186	1097 AV BERTHE LOUARD #302						(62)								
2002 2004 2006 2990		20 841	302													
3001		20 841	P1													
2006 2990		20 841	P2			1,23300										
3001								3C	1	281	6000	60700	66700	T R		
4201 4601 6701		M MICHEL CHARLES BASTET P O BOX 55 STATION ST MICHEL H2A 3L8 <i>Correspondance amélie (L.f.g.m 7/2/86)</i> FRACTION DE COPROPRIÉTÉ 0-1436														
1001	69620187	1097 AV BERTHE LOUARD #A01						(62)								
2002 2004 2006 2990	A/1207a 3-7a-86	20 841	A01													
3001		20 841	P1													
2006 2990		20 841	P2			1,14500										
3001								3C	1	281	5600	38200	43800	T R		
4201 4601 4202		MME HELENE FONTAINE 1097 AV BERTHE LOUARD #A01 H2M 2J6 M SYLVIO LAFLAMME						JF IF								
6701		FRACTION DE COPROPRIÉTÉ 0.1333														
1001	69620191	1099 AV BERTHE LOUARD #101						(62)								
2002 2004 2006 2990		20 842	101													
3001		20 842	P1													
2006 2990		20 842	P2			1,46800										
3001								3C	1	281	7000	58500	65500	T R		
4201 4601 4202		M LOUIS MARIE BOUVIER 1099 BERTHE LOUARD #101 H2M 2J6 MME PAULINE SYLVESTRE-BOUVIER						IF 2F								
6701		FRACTION DE COPROPRIÉTÉ 0.1448														
MICROFICHE 111 M-07																

69620185

3F11

4201 M. Jean De Rome  
4601 1097 Berthe Leonard, #301, HAM 256

CERT. EFF  
24/1/81 39/5/16 393

69620187

1F11

4201 M. Jean Guy Gauthier  
4601 1051 Legendre E. HAM 259

1F11

4202 M. Daniel Hébert  
4602 1051 Legendre E. HAM 259

CERT. EFF  
21/1/81 3/10/80 28

CODE	COMPTÉ	EMPLACEMENT - NOM, PROFESSION, RESIDENCE						CATEGORIE BÂTIMENT	SCOLAIRE		VALEUR EN DOLLARS			MUNICIPAL *	REMARQUES	
		LOT CAD	CADASTRE	DIVISION	PONT	PROFONDEUR	SUPERFICIE		TERR P. C.	TERRAIN	BÂTISSE	TOTAL				
1001	69620192	1099 AV BERTHE LOUARD #102						(62)								
2002		20 842	102													
2004		20 842	P1													
2006		20 842	P2													
2990						1,46900										
3001								3C	1	2B1	7000	64700	71700	T R		
4201		MME FRANCINE BENNET-LARIN						2F								
4601		1099 AVE BERTHE LOUARD #102 H2M 2J6														
6701		FRACTION DE COPROPRIETE O.1449														
1001	69620193	1099 AV BERTHE LOUARD #201						(62)								
2002		20 842	201													
2004		20 842	P1													
2006		20 842	P2													
2990						1,46200										
3001								3C	1	2B1	7000	58500	65500	T R		
4201		MME HUGUETTE BELLISLE						3F								
4601		1099 BERTHE LOUARD #201 H2M 2J6														
6701		FRACTION DE COPROPRIETE O.1442														
1001	69620194	1099 AV BERTHE LOUARD #202						(62)								
2002		20 842	202													
2004		20 842	P1													
2006		20 842	P2													
2990						1,46400										
3001								3C	2	2B1	7000	59500	66500	T R		
4201		SOCIETE DE CONSTRUCTION BRANDON INC						CF								
4601		50 PL CREMAZIE O #1017 H2F 2Y7														
6701		FRACTION DE COPROPRIETE O.1444														
1001	69620195	1099 AV BERTHE LOUARD #301						(62)								
2002		20 842	301													
2004		20 842	P1													
2006		20 842	P2													
2990						1,46000										
3001								3C	1	2B1	7000	58500	65500	T R		

VERSO



69620191

RÉVISION

IFI 1

4201 M. Marcel Nolette

4601 1099 av. Berthe Lévesque #302 HAM 206

3.F.I.1

4202 Mlle Stella Prud'homme

CERT.	EFF.	
14/5/86	10/3/86	380

14/5/86	10/3/86	380
14/5/86	10/3/86	380
14/5/86	10/3/86	380

14/5/86 10/3/86 380

70 1 381

10 3 86

9 7 86

(P.1)

70 1 381

10 3 86

9 7 86

(P.1)

70 1 381

10 3 86

9 7 86

(P.1)

70 1 381

10 3 86

9 7 86

(P.1)

11/3/86

CODE	COMÉTE	EMPLACEMENT					NOM	PROFESSION	RÉSIDENCE	CATEGORIE BÂTIMENT	SCOLAIRE		VALEUR EN DOLLARS			MUNICIPAL	REMARQUES
		D.V. 040	CADASTRE	SURFACE	FRONT	PROFONDEUR					SUPERFICIE	TERR P.C.	TERRAIN	BATISSE	TOTAL		
4201	69620195	M							1F								
4601																	
4202		MME							2F								
6701																	
1001	69620196								(62)								
2002																	
2004																	
2006																	
2990																	
3001																	
4201		MME							3F								
4601																	
6701																	
1001	69620197								(62)								
2002																	
2004																	
2006																	
2990																	
3001																	
4201		M							1F								
4601																	
6701																	
1001	69620201								(62)								
2002																	
2004																	
2006																	
2990																	
3001																	
4201		M							1F								
4601																	
4202		MME							2F								
6701																	
1001	69620202								(62)								

CODE	COMTE	EMPLACEMENT - NOM, PROFESSION, RÉSIDENCE					CATÉGORIE BÂTIMENT	SCOLAIRE		VALEUR EN DOLLARS			MUNICIPAL *	REMARQUES
		DIV. CAD.	CADASTRE	SUBDIVISION	FRONT	PROFONDEUR		SUPERFICIE	TERR P. C.	TERRAIN	BÂTISSÉ	TOTAL		
2002 2004 2006 2990	69620202	20 844	102											
3001		20 844	P1											
		20 844	P2			1,54500								
4201 4601		M HECTOR DESROSIERS 1101 BERTHE LOUARD #102 H2M 2J6					IF							
6701		FRACTION DE COPROPRIETE 0.1448												
1001	69620203	1101 AV BERTHE LOUARD #201					(62)							
2002 2004 2006 2990		20 844	201											
		20 844	P1											
		20 844	P2			1,54100								
3001														
4201 4601 4202		M JEAN PAUL GAGNE 1101 BERTHE LOUARD #201 H2M 2J6 MME GISELE LEBLANC-GAGNE					IF ZF							
6701		FRACTION DE COPROPRIETE 0.1444												
1001	69620204	1101 AV BERTHE LOUARD #202					(62)							
2002 2004 2006 2990		20 844	202											
		20 844	P1											
		20 844	P2			1,53800								
3001														
4201 4601		SOCIETE DE CONSTRUCTION BRANDON INC 50 PL CREMAZIE 0 #1017 H2P 2T7					CF							
6701		FRACTION DE COPROPRIETE 0.1441												
1001	69620205	1101 AV BERTHE LOUARD #301					(62)							
2002 2004 2006 2990		20 844	301											
		20 844	P1											
		20 844	P2			1,53700								
3001														
4201 4601		MME LUCILLE BROUILLETTE-BISSONNETTE 1101 BERTHE LOUARD AV #301 H2M 2J6					BF							
6701		FRACTION DE COPROPRIETE 0.1440												
MICROFICHE 111 P-07														

69620204

3FD1

4401 Hill Pavotie Teacher

4601 161 Berthe Howard #202 Ham 236

5/17/76 6/15/76 374

30 100 10  
30 100 10  
30 100 10

11/11/76 11/11/76 11/11/76

11/11/76 11/11/76 11/11/76

11/11/76 11/11/76 11/11/76

AEX20

30 100 10  
30 100 10  
30 100 10

11/11/76 11/11/76 11/11/76

11/11/76 11/11/76 11/11/76

11/11/76 11/11/76 11/11/76

11/11/76 11/11/76 11/11/76

11/11/76 11/11/76 11/11/76

30 100 10  
30 100 10  
30 100 10

11/11/76 11/11/76 11/11/76

11/11/76 11/11/76 11/11/76

11/11/76 11/11/76 11/11/76

11/11/76 11/11/76 11/11/76

11/11/76 11/11/76 11/11/76

30 100 10  
30 100 10  
30 100 10

11/11/76 11/11/76 11/11/76

CODE	COMPTÉ	EMPLACEMENT - NOM, PROFESSION, RÉSIDENCE						CATEGORIE BÂTIMENT	SCOLAIRE		VALEUR EN DOLLARS			MUNICIPAL	REMARQUES	
		DIV. CAD.	CADASTRE	SUBDIVISION	FRONT	PROFONDEUR	SUPERFICIE		TERR.	TERR.	TERRAIN	BÂTISSE	TOTAL			
1001	69620206	1101 AV BERTHE LOUARD #302						(62)								
2002		20 844		302												
2004		20 844		P1												
2006		20 844		P2												
2990						1,53500										
3001								3C	1 281	7300	59100	66400	T R			
4201		M JEAN PIERRE DESCHESNES						1F								
4601		1101 BERTHE LOUARD #302 H2M 2J6														
6701		FRACTION DE COPROPRIETE 0.1436														
1001	69620207	1101 AV BERTHE LOUARD #A01						(62)								
2002	A-169459	20 844		A01												
2004	18-06-86	20 844		P1												
2006	A-191967	20 844		P2												
2990	2-12-86					1,42900										
3001								3C	1 281	6800	36900	43700	T R			
4201		MME CLAUDETTE GRIMARD-FORTIN						2F								
4601		1101 BERTHE LOUARD #A01 H2M 2J6														
6701		FRACTION DE COPROPRIETE 0.1339														
1001	69620211	1103 AV BERTHE LOUARD #101						(62)								
2002		20 846		101												
2004		20 846		P1												
2006		20 846		P2												
2990						1,14000										
3001								3C	1 281	5800	59900	65700	T R			
4201		M LIONEL LEHOUX						1F								
4601		1103 BERTHE LOUARD #101 H2M 2J6														
6701		FRACTION DE COPROPRIETE 0.1452														
1001	69620212	1103 AV BERTHE LOUARD #102						(62)								
2002	A-165623	20 846		102												
2004	06-05-86	20 846		P1												
2006		20 846		P2												
2990						1,13900										
3001								3C	2 281	5800	66000	71800	T R			

69620207

IFI 1

4201 St Denis Street

4601 1101 Berthe Leonard # A01

HQM 236

ANNULÉ

CERT.	EFF.	4
31-8-86	15-6-86	395

69620207

IFI 1

4201 Mr Fouad ABOUNASSAR

4601 1101 Berthe Leonard # A01 HQM 236

CERT.	EFF.	23
31-8-86	31-8-86	VA

CODE	COTE CADR	EMPLACEMENT - NOM, PROFESSION, RESIDENCE					CATEGORIE D'IMMEUBLE	SCOLAIRE		VALEUR EN DOLLARS			MUNICIPAL	REMARQUES		
		NO. CADR	LAZARETTE	REDDY-LOAN	FRONT	PROFONDEUR		SUPERFICIE	TERR	P.C.	TERRAIN	BASSE			TOTAL	
4201 4601 6701	69620212	SOCIETE DE CONSTRUCTION BRANDON INC 50 PL CREMAZIE O #1017 H2P 2T7					VERS	CF								
		FRACTION DE COPROPRIETE 0.1450														
1001 2002 2004 2006 2990	69620213	1103 AV BERTHE LOUARD #201														
		20 846		201												
		20 846		P1												
		20 846		P2												
						1,13200										
3001								3C	1 281	5800	59900	65700	T R			
4201 4601 6701		M JULES BLAIN 1103 BERTHE LOUARD #201 H2M 2J6					VERS	IF								
		FRACTION DE COPROPRIETE 0.1441														
1001 2002 2004 2006 2990	69620214	1103 AV BERTHE LOUARD #202														
		20 846		202												
		20 846		P1												
		20 846		P2												
						1,13700										
3001								3C	2 281	5800	60900	66700	T R			
4201 4601 6701		SOCIETE DE CONSTRUCTION BRANDON INC 50 PL CREMAZIE O #1017 H2P 2T7					VERS	CF								
		FRACTION DE COPROPRIETE 0.1448														
1001 2002 2004 2006 2990	69620215	1103 AV BERTHE LOUARD #301														
		20 846		301												
		20 846		P1												
		20 846		P2												
						1,13000										
1001								3C	2 281	5700	60900	66600	T R			
4201 4601 6701		SOCIETE DE CONSTRUCTION BRANDON INC 50 PL CREMAZIE O #1017 H2P 2T7					VERS	CF								
		FRACTION DE COPROPRIETE 0.1439														
1001 2002 2004	69620216	1103 AV BERTHE LOUARD #302														
		20 846		302												
		20 846		P1												

9620214  
2 F I I  
202 Mme Marguerite Dagnon  
1103 av. Berthe Lourd # 202  
H2M 256

69620212  
18 I I  
4201 m. Claude Faveau  
4601 1103 av. Berthe Lourd #102  
H2M 256

69620215  
3 F I I  
4201 Mme Viviane Bouffé  
4601 1103 av. Berthe Lourd #301 H2M 256.

CERT.	EFF.	355
7/10/85	27/6/85	

CERT.	EFF.	358
7/7/86	1/3/86	Je

CERT.	EFF.	376
2/1/86	17/6/86	St.

ABKRO



RELEVÉ D'ÉVALUATION

CODE	COMPTÉ	EMPLACEMENT - NOM PROFESSION, RESIDENCE					CATEGORIE BATAFARI	SCOLAIRE		VALEUR EN DOLLARS			MUNICIPAL	REMARQUES	
		SECTION	PARCÉLLE	DIVISION	F.P.M.	PROFONDEUR		SUPERFICIE	TERR P.C.	TERRAIN	BÂTIMENT	TOTAL			
2006 2990	69620216	20 846	P2												
3101	11-16-85 385.84					1,12700									
4201 4601		SOCIETE DE CONSTRUCTION BRANDON INC 50 PL CREHAZIE C #1017 H2P 277						3C	2 2B1	5700	61000	66700	Y R		
6701		FRACTION DE COPROPRIETE D.1435													
1001	69620217	1103 AV BERTHE LOUARD #A01													
2002 2004 2006 2990		20 846	A01			1,04900									
3001		20 846	P1												
4201 4601		M ANDRE LABELLE 1103 BERTHE LOUARD #A01 H2M 2J6						3C	1 2B1	5300	38500	43800	Y R		
6701		FRACTION DE COPROPRIETE C.1335													
1001	69620226	LOT AV BERTHE LOUARD													
2002 2002		20 846	IRR	8678	8268	7,06400									
3001				8530				7A	2 2B1	35900		35900	TVV		
4201 4601		SOCIETE DE CONSTRUCTION BRANDON INC 50 PL CREHAZIE C #1017 H2P 277													
6620	69620221	PROPRIETE SUJETTE A SURTAXE SUR TERRAINS VAGUES DESSERVIS C221 voir page 1242 A,B,C													
1001	69620230	LOT AV BERTHE LOUARD													
2002 2002		20 850		5580	5577	9,75800									
3001				8530				7A	1 2B1	24200		24200	TVV		
4201 4601		M JULES BLAIN 1103 BERTHE LOUARD #201 H2M 2J6													
4202 4602		M LIONEL LEHOUX 1103 BERTHE LOUARD #101 H2M 2J6													
4203 4603		M ANDRE LABELLE 1103 BERTHE LOUARD #A01 H2M 2J6													
4204 4604		PROPRIETE SUJETTE A SURTAXE SUR TERRAINS VAGUES DESSERVIS 1103 voir page 1242 A,B,C													
6620	69620231	PROPRIETE SUJETTE A SURTAXE SUR TERRAINS VAGUES DESSERVIS voir page 1242 A-A													

CERT. EFF. 294  
12-3-86 1-1-86 5  
annule porte sur  
69620221 à 227

ANNULE

CERT. EFF. 353  
29/10/85 29/1/85

CERT. EFF. 263  
28/11/85 1/1/86  
annule porte sur  
69620230 à  
69620246

VERSO

ANNULE

9620230

CENI

4201 Societe de Construction Beaudoux-Lac

4601 50 Pl. Champlain O. H2P 2T7

**ANNULE**

CENI	EFF.	CC-271
28-11-85	11-10	363

69620216

4201 Mme Chantal Marie Beaudoux

4601 103 rue Berthe Land #302 H2M 2J6

CENI	EFF.	ID
28-10-86	28-5-86	13

CODE	COMPTE	EMPLACEMENT - NOM, PROFESSION, RÉSIDENCE					CATEGORIE BÂTIMENT	SCOLAIRE		VALEUR EN DOLLARS			MUNICIPAL ★	REMARQUES
		DIV. CAD.	CADASTRE	SUBDIVISION	FRONT	PROFONDEUR		SUPERFICIE	TERR. P. C.	TERRAIN	BÂTISSE	TOTAL		
1001	69620231													(Construction) Prov. de 69620232 à 69620238 et de 69620242 à 69620246
2002	A 165666	20	850		55.80	85.30								
2002	07.05.86				55.77									
3001	A 169253 17-06-86							7A	2B1	24200.		24200.		
4201														
4601														
4202														
4602														
4203														
4603														
4204														
4604														
4205														
4605														
4206														
4207														
4607														
4208														
4609														
4209														
4210														
4211														
4611														
4212														
4620														
4213														
4613														

CODE	COMPTÉ	EMPLACEMENT - NOM, PROFESSION, RESIDENCE					CATEGORIE BÂTIMENT	SCOLAIRE		VALEUR EN DOLLARS			MUNICIPAL *	REMARQUES	
		DIV. CAD.	CADASTRE	SUBDIVISION	FRONT	PROFONDEUR		SUPERFICIE	TERR. P. C.	TERRAIN	BÂTISSE	TOTAL			
1001	69620221	1105 Berthe Louard, app. 101													
2001		20	848	101											
2002		20	848	P1											
2003		20	848	P2											
2990						1,02200									
3001							3C	2B1	5,200	60,500	65,700	T R			
4201		Société de Construction Brandon Inc.					CF								
4601		50 P l. Crémazie O., app. 1017 H2P 2T7													Prov. 69620220
6701		Fraction de co-propriété 0.1447													
1001	69620222	1105 Berthe Louard, app. 102													
2001		20	848	102											
2002		20	848	P1											
2003		20	848	P2											
2990						1,02100									
3001							3C	2B1	5,200	66,800	72,000	T R			
4201		Société de Construction Brandon Inc.					CF								
4601		50 Pl. Crémazie O., app. 1017 H2P 2T7													Prov. 69620220
6701		Fraction de co-propriété 0.1446													
1001	69620223	1105 Berthe Louard, app. 201													
2001		20	848	201											
2002		20	848	P1											
2003		20	848	P2											
2990						1,02400									
3001							3C	2B1	5,200	60,500	65,700	T R			
4201		Société de Construction Brandon Inc.					CF								
4601		50 Pl. Crémazie O., app. 1017 H2P 2T7													Prov. 69620220
6701		Fraction de co-propriété 0.1449													

CERT.	EFF.	214
12-3-80	1-1-80	5

Prov. 69620220

CERT.	EFF.	214
12-3-80	1-1-80	5

Prov. 69620220

CERT.	EFF.	214
12-3-80	1-1-80	5

Prov. 69620220

69620221

1 F.I. 1

4201 M Charles Ouellette

4601 1105 Berthe Leonard H2M 236

3 F.I. 1

4202 Mlle Thérèse Lavoie

CERT.	EFF.	
14/5/86	14/6/85	380

69620222

2 F.I. 1

4201 Mme Louise Lévesque - Ramsay

4601 1105 Berthe Leonard #102 H2M 236

CERT.	EFF.	
14/5/86	14/6/85	380

69620223

1 F.I. 1

4201 M Roger Smith

4601 1105 Berthe Leonard #201 H2M 236

CERT.	EFF.	
16/5/86	14/6/85	380

CODE	COMPTÉ	EMPLACEMENT - NOM, PROFESSION, RÉSIDENCE					CATEGORIE BÂTIMENT	SCOLAIRE		VALEUR EN DOLLARS			MUNICIPAL	REMARQUES	
		DIV. CAD.	CADASTRE	SUBDIVISION	FRONT	PROFONDEUR		SUPERFICIE	TERR.	P. C.	TERRAIN	BÂTISSÉ			TOTAL
1001	69620224	1105 Berthe Louard, app. 202													
2001		20	848	202											
2002		20	848	P1											
2003		20	848	P2											
2990						1,01900									
3001							3C	2B1	5,200	61,600	66,800	T R			
4201		Société de Construction Brandon Inc.													
4601		50 Pl. Crémazie O., app. 1017 H2P 2T7					CF	1							Prov. 69620220
6701		Fraction de co-propriété 0.1443													
1001	69620225	1105 Berthe Louard, app. 301													
2001		20	848	301											
2002		20	848	P1											
2003		20	848	P2											
2990						1,01900									
3001							3C	2B1	5,200	60,500	65,700	T R			
4201		Société de Construction Brandon Inc.													
4601		50 Pl. Crémazie O., app. 1017 H2P 2T7					CF	1							Prov. 69 620220
6701		Fraction de co-propriété 0.1443													
1001	69620226	1105 Berthe Louard, app. 302													
2001		20	848	302											
2002		20	848	P1											
2003		20	848	P2											
2990						1,02100									
3001							3C	2B1	5,200	61,600	66,800	T R			
4201		Société de Construction Brandon Inc.													
4601		50 Pl. Crémazie O., app. 1017 H2P 2T7					CF	1							Prov. 69620220
6701		Fraction de co-propriété 0.1446													

CERT.	EFF.	314
12-3-80	1-1-80	5

CERT.	EFF.	314
12-3-80	1-1-80	5

CERT.	EFF.	314
12-3-80	1-1-80	5

69620224

3FI1

4201 Belle Ferrandis Poirier

4601 1105 Birthe Lourd #202 H2M 236

CERT.	EFF.	
16/5/86	18/6/85	380

69620226

3FI1

4201 m Diane Vallée

4601 1105 Ave. Birthe Lourd #302 H2M 236

CERT.	EFF.	
18/12/86	14/6/85	4 ge

69620225

1FI1

4201 M. Daniel Frenette

4601 1105 Birthe Lourd #301 H2M 236

2FI1

4202 M. Mary Pasqualetto Frenette

CERT.	EFF.	
16/5/86	14/6/85	380

CODE	COMpte	EMPLACEMENT - NOM, PROFESSION, RESIDENCE					CATEGORIE D'IMMEUBLE	SCOLAIRE		VALEUR EN DOLLARS			MUNICIPAL	REMARQUES
		CAD.	CADASTRE	SUBDIVISION	FRONT	PROFONDEUR		SUPERFICIE	TERR.	P. C.	TERRAIN	BÂTISSE		
1001	69620227	1105	Berthe Louard,	app.	A01									
2001		20	848	A01										
2002		20	848	P1										
2003		20	848	P2										
2990						93700								
3001							3C	2B1	4,800	39,200	44,000	TR		
4201														
4601														
6701														

CERT.	EFF.	314
12380	1186	S

Prov. 69620220

VERSO



69620227

IFT 1

4201 M. Roger Riel

4601 1105 Buthe Louard # A01 HAM 256

CERT.	EFF.	
16/5/86	14/6/85	380

SERVICE D'ÉVALUATION

CODE	COMPTÉ	EMPLACEMENT - NOM, PROFESSION, RÉSIDENCE					CATEGORIE D'IMMEUBLE	SCOLAIRE		VALEUR EN DOLLARS			MUNICIPAL	REMARQUES	
		NOY. CAD.	CADASTRE	ORDONNANCE	FRONT	PROFONDEUR		SUPERFICIE	TERRE	P.C.	TERRAIN	BÂTISSE			TOTAL
1101	69620290	LOT AV BERTHE LOUARD					(11)								
2002		20 852		8268	8530	7,05300									
3001							7A	2 281	35900		35900		TVM		
4201		SOCIETE DE CONSTRUCTION BRANDON INC													
4601		50 PL CREMAZIE 0 #1017 H2P 217													
6620		PROPRIETE SUJETTE A SURTAXE SUR TERRAINS VAGUES DESSERVIS													
	69620232 ou 69620246 69629800	Page 1093A-B-C													
1001	69629800	LOT AV BERTHE LOUARD					(11)								
2002		20 856		3625	IRR	13,07700									
2302				16877	15873										
3001							6B	281	51000		51000		204-3		
4201		LA VILLE DE MONTRÉAL - SERVICE DE LA GESTION IMMOBILIERE													
4601		507 PLACE D'ARMES #300 MONTRÉAL H2Y 2W8													
1001	69629910	1104 AV BERTHE LOUARD					(11)								
2001		20 332	972	3212	8346	2,71600									
2301				3200	8346										
3001							2A	1 281	10600	87400	98000		T R 1		
4201		M YVES CHARLAND					IF								
4601		1104 AV BERTHE LOUARD H2M 2K4													
4202		Mlle NORMANDE CORBIN					3F								
1001	69629920	1100 AV BERTHE LOUARD					(11)								
2001		20 332	971	3200	8540	2,73300									
3001							2A	1 281	10700	81400	92100		T R 1		
4201		Mlle MONIQUE DUPUIS					3F								
4601		1100 BERTHE LOUARD H2M 2K4													
1001	69629930	1096 AV BERTHE LOUARD					(11)								
2001		20 332	970	3200	8540	2,73300									
3001							2A	1 281	10700	81400	92100		T R 1		
4201		M RENE DUC					IF								
4601		1096 BERTHE LOUARD H2M 2K4													

CODE	COMPTÉ	EMPLACEMENT - NOM, PROFESSION, RÉSIDENCE					CATEGORIE D'IMMEUBLE	SCOLAIRE	VALEUR EN DOLLARS			MUNICIPAL	REMARQUES	
		DIV. CAD	CADASTRE	SUBDIVISION	FRONT	PROFONDEUR			SUPERFICIE	TERRAIN	BÂTISSE			TOTAL
1001	69620232	1107	av. Berthe Louard #101											
2002		20	852	101										
2004		20	852	P1										
2006		20	852	P2										
2008		20	852											
2990														
3001														
4201														
4601														
6701														
1001	69620234	1107	av. Berthe Louard #102											
2002		20	852	102										
2004		20	852	P1										
2006		20	852	P2										
2008		20	852											
2990														
3001														
4201														
4601														
6701														
1001	69620236	1107	av. Berthe Louard #201											
2002		20	852	201										
2004		20	852	P1										
2006		20	852	P2										
2008		20	852											
2990														
3001														
4201														
4601														
6701														

VERSUS

Société de Construction Brandon Inc.  
50 Pl. Crémazie O. #1017, H2P 2T7

Fraction de copropriété 0.1453

1716.00  
1,025.00

30

5,200. 60,500. 65,700.  
8,700 56,500 65,200

CERT.	EFF.
28-11-85	1-1-86
363	

subd prov  
69620230  
69620240 (2)  
2113/86 11/186 374  
Plus parties sur 69620230

VERSUS

Société de Construction Brandon Inc.  
50 Pl. Crémazie O. #1017, H2P 2T7

Fraction de copropriété 0.1450

1,713.00  
1,023.00

30

5,200. 66,800. 72,000.  
8,700 62,700 71,400

CERT.	EFF.
28-11-85	1-1-86
363	

subd prov  
69620230  
69620240  
2113/86 11/186 374  
Plus parties sur 69620230

VERSUS

Société de Construction Brandon Inc.  
50 Pl. Crémazie O. #1017, H2P 2T7

Fraction de copropriété 0.1445

1,707.00  
1,019.00

30

5,200. 60,500. 65,700.  
8,700 56,500 65,200

CERT.	EFF.
28-11-85	1-1-86
363	

subd prov  
69620230  
69620240  
2113/86 11/186 374  
Plus parties sur 69620230

69620232

1FEI

4201 M. Lucien Fives

4601 1107 Berthe Lazard # 101 H2M 2J6  
F1222 (17-4-86) V2 3272 2FEI

4805 Mme Genevieve Desjardins - Rivest

CERT.	EFF.	
7/1/86	1/16/85	375

69620234

3FEI

7201 Mlle Genevieve Piquet

4601 1107 Ave Berthe Lazard # 102  
H2M 2J6

CERT.	EFF.	
7/7/86	7/5/86	388

69620236

3FEI

4801 Mlle Nicole Carabin

4601 1107 Berthe Lazard # 201 H2M 2J6  
F1222 (17-4-86) V2 5272

CERT.	EFF.	
7/1/86	1/16/85	375

CÔDE	COMPTE	EMPLACEMENT - NOM, PROFESSION, RESIDENCE					CATEGORIE BÂTIMENT	SCOLAIRE	VALEUR EN DOLLARS			MUNICIPAL	REMARQUES	
		DIV. CAD	CADASTRE	SUBDIVISION	FRONT	PROFONDEUR			SUPERFICIE	TERRAIN	BÂTISSE			TOTAL
1001	69620238	1107 <sup>e</sup> av. Berthe Louard #202												
2002	A158200	20	852	202										
2004	810186	20	852	P1										
2006		20	852	P2										
<del>2008</del>		20	<del>P850</del>											
2990						1,699.00 1,015.00								
3001							CF	130						
4201		Société de Construction Brandon Inc. <b>VERSO</b>												
4601		50 Pl. Crémazie O. #1017, H2P 2T7												
6701		Fraction de copropriété 0.1439												
1001	69620242	1107 av. Berthe Louard #301												
2002		20	852	301										
2004		20	852	P1										
2006		20	852	P2										
<del>2008</del>		20	<del>P850</del>											
2990						1,713.00 1,023.00								
3001								30						
4201		Société de Construction Brandon Inc. <b>VERSO</b>												
4601		50 Pl. Crémazie O. #1017, H2P 2T7												
6701		Fraction de copropriété 0.1450												
1001	69620244	1107 <sup>e</sup> av. Berthe Louard #302												
2002		20	852	302										
2004		20	852	P1										
2006		20	852	P2										
<del>2008</del>		20	<del>P850</del>											
2990						1,009.00 1,690.00								
3001								30						
4201		Société de Construction Brandon Inc. <b>VERSO</b>												
4601		50 Pl. Crémazie O. #1017, H2P 2T7												
6701		Fraction de copropriété 0.1431												

CERT.	EFF.	
28-11-85	1-1-86	363

R subd prov  
69620230  
69620240  
28-11-85 1-1-86 374  
Plus plus sur 69620230

CERT.	EFF.	
28-11-85	1-1-86	363

R subd prov  
69620230  
69620240  
28-11-85 1-1-86 374  
Plus plus sur 69620230

CERT.	EFF.	
28-11-85	1-1-86	363

R subd prov  
69620230  
69620240  
28-11-85 1-1-86 374  
Plus plus sur 69620230

69620238

IFTI

Mme H. Robert Sullivan

Mme 1107 av. Parthe Howard # 302 Hamade

CERT.	EFF.	
11/18/66	11/18/66	375

69620242

IFTI

Mme H. Jacques Martin

Mme 1107 (B) Parthe Howard # 301 1107 236  
F1222 (17-4-86) V3 5272 3FTI

Mme Monique Gaborien

CERT.	EFF.	
11/18/66	11/18/66	375

AEK20

69620244

3FTI

Mme Jocelyne Tremblay

Mme 1107 (B) Parthe Howard # 302 1107 236  
F1222 (17-4-86) V3 5272

CERT.	EFF.	
11/18/66	11/18/66	375

AEK20

AEK20

CODE	COMpte	EMPLACEMENT - NOM, PROFESSION, RÉSIDENCE						CATEGORIE BÂTIMENT	SCOLAIRE		VALEUR EN DOLLARS			MUNICIPAL	REMARQUES
		DIV. CAD.	CADASTRE	SUBDIVISION	FRONT	PROFONDEUR	SUPERFICIE		TERR.	P. C.	TERRAIN	BÂTISSE	TOTAL		
1001	69620246														
2002		20	852	A01											
2004		20	852	P1											
2006		20	852	P2											
<del>2009</del>		<del>20</del>	<del>P050</del>												
2990															
3001															
4201															
4601															
6701															

1107 av. Berthe Louard #A01

20 852 A01  
 20 852 P1  
 20 852 P2  
~~20 P050~~

1,573.00  
 439.00

VERSO

Société de Construction Brandon Inc.  
 50 Pl. Crémazie O. #1017, H2P 2T7

Fraction de copropriété 0.1332

3C

CF

4800 39200 44000  
~~8000 35500 43500~~

T.R. subd. prov  
 69620230  
 69620240

013126 11186 374  
 Pour pte au 69620231  
 81185 1186 363

6930446

IFII

4401 M. Gilles Chamberland

4401 H. F. Burke Howard # A01 H24236  
F122 (17-7-80) V2-5592

3ET1

4402 Mlle Monique Houn

CERT.	EFF.	
7/11/86	10/1/85	375

AF420



SERVICE D'ÉVALUATION

CODE	COMPTÉ	EMPLACEMENT - NOM, PROFESSION, RÉSIDENCE						CATEGORIE BÂTIMENT	SCOLAIRE		VALEUR EN DOLLARS			MUNICIPAL	REMARQUES	
		SECTEUR	CADASTRE	SUBDIVISION	FRONT	PROFONDEUR	SUPERFICIE		TERR P.C.	TERRAIN	BÂTISSE	TOTAL				
4202	69629930	MME FRANCINE KENNY-DUC						ZF								
1001	69629940	1092 AV BERTHE LOUARD						(11)								
2001		20 332	969		3200	8540										
3001								2A	1 281	10700	84900	95600	T R I			
4201		M JACQUES LABELLE						IF								
4601		1092 BERTHE LOUARD H2M 2K4														
4202		MME FRANCE COLAS						3F								
1001	69629950	1088 AV BERTHE LOUARD						(11)								
2001		20 332	968		3200	8540										
3001								2A	1 281	10700	87900	98600	T R I			
4201		M JACQUES GABRIEL						I								
4601		1088 AV BERTHE LOUARD H2M 2K4														
4202		MME ROLANDE BLAIS-GABRIEL						ZF								
1001	69629960	1084 BERTHE LOUARD						(11)								
2001		20 332	967		3200	8540										
3001								2A	1 281	10700	81400	92100	T R I			
4201		M LEGER POIRIER						IF								
4601		1084 AV BERTHE LOUARD H2M 2K4														
4202		MME RITA EMARD-POIRIER						ZF								
1001	69629970	1080 AV BERTHE LOUARD						(11)								
2001		20 332	966		3200	8540										
3001								2A	1 281	10700	81400	92100	T R I			
4201		M FERNANDO A MARQUES						IF								
4601		1080 BERTHE LOUARD H2M 2K4														
1001	69629980	1076 AV BERTHE LOUARD						(11)								
2001		20 332	965		3200	8540										
3001								2A	1 281	10700	81400	92100	T R I			

69629970

4201 M. Rachel Vigne  
4601 1080 av. Berthe Lacombe HAM. QCY

4202 Mlle Diane Pelletier

CERT.	EFF.	357
28-11-75	30-09-75	

LEB20

CODE	COTE	EMPLACEMENT - NOM, PROFESSION, RESIDENCE						CATEGORIE BATIMENT	SCOLAIRE			VALEUR EN DOLLARS			MUNICIPAL *	REMARQUES
		SECTEUR	CADASTRE	DIVISION	FRONT	PROFONDEUR	SUPERFICIE		TERR	P	C	TERRAIN	BÂTIMENT	TOTAL		
4201 4601	69629980	M RODRIGUES MANUEL DE OLIVEIRA 1076 BERTHE LOUARD H2M 2K4														
1001	69629990	1072 BERTHE LOUARD						(11)								
2001		20 332 964			3200	8540						2,73300				
3001								2A	1	2B1	10700	87400	98100	T R 1		
4201 4601		M CHARLEMAGNE G MORENCY 1072 AV BERTHE LOUARD H2M 2K4						1F								
1001	69630000	1056 AV BERTHE LOUARD						(11)								
2002 2002		20 332 831			IRR 5331	8581 7562						3,94600				
3001								2A	1	2B1	15400	87400	102800	T R 1		
4201 4601 4202 4602		M MARCEL SAVARIA 1056 BERTHE LOUARD H2M 2J7 MME MARCEL SAVARIA (JEANNINE BASTIEN) 1056 AV BERTHE LOUARD						1F 2F								
1001	69630010	1052 AV BERTHE LOUARD						(11)								
2002		20 332 830			3198	7562						2,41900				
3001								2A	1	2B1	9400	84300	93700	T R 1		
4201 4601 4202 4602		M JEAN CLAUDE TREMBLAY 808 1052 BERTHE LOUARD H2M 2J7 MME SUZANNE TIREL 208 1052 AV BERTHE LOUARD						1F 2F								
1001	69630020	1048 AV BERTHE LOUARD						(11)								
2002		20 332 829			3198	7562						2,41900				
3001								2A	1	2B1	9400	81400	90800	T R 1		
4201 4601 4202 4602		M MAURICE JODOIN 1048 BERTHE LOUARD H2M 2J7 MME MAURICE JODOIN (HUGUETTE HIREAULT) 1048 BERTHE LOUARD						1F 2F								
1001	69630030	1044 AV BERTHE LOUARD						(11)								
2002 2002		20 332 828			IRR 5331	7562						3,94600				

69630010

2F11

4201 SUZANNE TIREL

4601 1052 AV. BERTHE LOUARD H2M 2J7

12-11-88	11-29-86	469

1000 VA MONTREAL

1000 VA MONTREAL

1000 VA MONTREAL

1000 VA MONTREAL

1000 VA MONTREAL

1000 VA MONTREAL

1000 VA MONTREAL

1000 VA MONTREAL

1000 VA MONTREAL

1000 VA MONTREAL

1000 VA MONTREAL

1000 VA MONTREAL

1000 VA MONTREAL

1000 VA MONTREAL

1000 VA MONTREAL

1000 VA MONTREAL

1000 VA MONTREAL

1000 VA MONTREAL

1000 VA MONTREAL

1000 VA MONTREAL

1000 VA MONTREAL

1000 VA MONTREAL

1000 VA MONTREAL

1000 VA MONTREAL

CODE	COMPTÉ	EMPLACEMENT - NOM, PROFESSION, RESIDENCE						CATEGORIE TRAITEMENT	SCOLAIRE		VALEUR EN DOLLARS			MUNICIPAL	REMARQUES
		NUMERO	CADASTRE	SUBDIVISION	FRONT	PROFONDEUR	SUPERFICIE		TERR P. C.	TERRAIN	BÂTIMENT	TOTAL			
3001	69630030							2A	1	281	15400	87400	102800	T R I	
4201		M GERARD ST PIERRE													
4601		1344 BERTHE LOUARD			H2M 2J7										
1001	69630050	1040 AV BERTHE LOUARD						(11)							
2002		20 332	919		3198	8530									
3001								2A	1	281	10700	87400	98100	T R I	
4201		M GEORGES ROULEAU					1F								
4601		1040 BERTHE LOUARD			H2M 2J7										
4202		MME GEORGES ROULEAU (MONIQUE ST ANDRE)					2F								
4602		1040 BERTHE LOUARD			H2M 2J7										
1001	69630060	1036 AV BERTHE LOUARD						(11)							
2002		20 332	816		3198	8530									
3001								2A	1	281	10700	81400	92100	T R I	
4201		M MICHEL PERQUIS													
4601		1036 BERTHE LOUARD			H2M 2J7										
1001	69630070	1032 AV BERTHE LOUARD						(11)							
2002		20 332	817		3198	8530									
3001								2A	1	281	10700	81400	92100	T R I	
4201		M PIERRE BEAUCHAMP													
4601		1032 BERTHE LOUARD			H2M 2J7										
4202		MME MICHELYNE PAQUETTE					3F								
4602		1032 BERTHE LOUARD													
1001	69630080	1028 AV BERTHE LOUARD						(11)							
2002		20 332	816		3198	8530									
3001								2A	1	281	10700	84500	95200	T R I	
4201		MME JOCELYNE PAQUETTE					3F								
4601		1028 AV BERTHE LOUARD			H2M 2J7										
4202		M LAURENT TRUDEAU					1F								
1001	69630090	1024 AV BERTHE LOUARD						(11)							
2002		20 332	815		3198	8530									

69630060

iFill

4201 CLAUDE LABEL

4661 1636 AV. PERTHE LOUARD H2M2J7

DATE	REF	4661
12-11-84	2778	(12)

W. F. ...

1000 ...

...

...

...

...

...

...

...

...

...

...

...

...

...

...

...

...

...

...

...

...

...

...

...

...



69640000

1 F 21

4201 M. Claude Millette

4601 1013 av. Louis Archaumont H2M 2J5

4202 Mlle. Louise Parreault

CERT.	EFF.	355
13/10/88	13/10/88	

69630090

3 F 11

4201 Mlle. Lorraine Legault

4601 1024 Berthe Laroche H2M 2J7

CERT.	EFF.	362
13/10/88	13/10/88	

69630130

1 F 11

4201 M. Guy Couture

4601 1012 Berthe Laroche H2M 2J7

2 F 11

4202 Mme. Louise Archaumont

CERT.	EFF.	379
13/10/88	13/10/88	



CODE	COUPE	EMPLACEMENT - NOM, PROFESSION, RÉSIDENCE						CATEGORIE BÂTIMENT	SCOLAIRE		VALEUR EN DOLLARS			MUNICIPAL *	REMARQUES	
		PARCÉLLE	CADASTRE	SUBDIVISION	FRONT	PROFONDEUR	SUPERFICIE		TEMP. P. C.	TEHRAIN	DATISSE	TOTAL				
2002	69640010	20 332	821		3198	8530	2,72900									
3001								2A	1	281	10700	81400	92100	T R 1		
4201		M EDMOND KOUSSAYA														
4601		1017 AV LOUIS ARCHAMBAULT H2M 2J5														
4202		MME EDMOND KOUSSAYA (STYLIE BELANGER)														
4602		1017 AV LOUIS ARCHAMBAULT														
1001	69640020	1021 AV LOUIS ARCHAMBAULT														
2002		20 332	822		3198	8530	2,72900									
3001								2A	1	281	10700	81400	92100	T R 1		
4201		M PIERRE SENEAL														
4601		1021 LOUIS ARCHAMBAULT H2M 2J5														
4202		MME PIERRE SENEAL (JOCELYNE HARDY)														
4602		1021 LOUIS ARCHAMBAULT H2M 2J5														
1001	69640030	1025 AV LOUIS ARCHAMBAULT														
2002		20 332	823		3198	8530	2,72900									
3001								2A	1	281	10700	81400	92100	T R 1		
4201		M JEAN LUC DUBOIS														
4601		1025 AV LOUIS ARCHAMBAULT H2M 2J5														
1001	69640040	1029 AV LOUIS ARCHAMBAULT														
2002		20 332	824		3198	8530	2,72900									
3001								2A	1	281	10700	81400	92100	T R 1		
4201		MME GUY MUNN (FRANCOISE ETHIER)														
4601		1029 AV LOUIS ARCHAMBAULT H2M 2J5														
1001	69640050	1033 AV LOUIS ARCHAMBAULT														
2002		20 332	825		3198	8530	2,72900									
3001								2A	1	281	10700	81400	92100	T R 1		
4201		M YVON CHICDINE														
4601		1033 AV LOUIS ARCHAMBAULT H2M 2J5														
4202		MME YVON CHICDINE (DORIS PRIMARD)														
4602		1033 LOUIS ARCHAMBAULT														
1001	69640060	1037 AV LOUIS ARCHAMBAULT														

CODE	COMPTÉ	EMPLACEMENT - NOM, PROFESSION, RÉSIDENCE						CATEGORIE BÂTIMENT	SCOLAIRE	VALEUR EN DOLLARS			MUNICIPAL	REMARQUES	
		DE CAD	CADASTRE	SUBDIVISION	FRONT	PROFONDEUR	SUPERFICIE			TERR P. C.	TERRAIN	BÂTIMENT			TOTAL
2002	69640060	20	332	826	3198	8530	2,72900								
3001								2A	1	2B1	10700	81400	92100	T R 1	
4201		M GILLES SIMARD 708						1							
4601		1037 AV LOUIS ARCHAMBAULT H2M 2J5													
4202		MME DENISE PAGE 308						7F							
4602		1037 AV LOUIS ARCHAMBAULT													
1001	69640070	1041 AV LOUIS ARCHAMBAULT						(11)							
2002		20	332	827	3198	8530	2,72900								
3001								2A	1	2B1	10700	87400	98100	T R 1	
4201		M ROBERT BOUCHER						1							
4601		1041 AV LOUIS ARCHAMBAULT H2M 2J5													
4202		MME ROBERT BOUCHER (ISABELLE ANCTIL)						2F							
4602		1041 AV LOUIS ARCHAMBAULT													
1001	69655010	1060 AV LOUIS ARCHAMBAULT						(11)							
2001		20	332	954	6483	6529	4,47000								
2001					5341	8530									
3001								2A	1	2B1	17400	87400	104800	T R 1	
4201		M MARCEL ST JACQUES						1F							
4601		1060 LOUIS ARCHAMBAULT H2M 2K3													
4202		MME FRANCE MASSIE-ST JACQUES						2F							
1001	69655020	1080 AV LOUIS ARCHAMBAULT						(11)							
2001		20	332	953	3200	8530	2,73000								
3001								2A	1	2B1	10700	81400	92100	T R 1	
4201		M ANDRE CLAVET						1F							
4601		1050 AV LOUIS ARCHAMBAULT H2M 2K3													
1001	69655030	1040 AV LOUIS ARCHAMBAULT						(11)							
2001		20	332	952	3200	8530	2,73000								
3001								2A	1	2B1	10700	81400	92100	T R 1	
4201		M CLAUDE DUFOUR						1F							
4601		1040 LOUIS ARCHAMBAULT H2M 2K3													
4202		MME FRANCE DULUDE						2F							
4602		7625 TABRE #3 H2E 2B7													

21/11-7  
26 28 13

CODE	COMPTÉ	EMPLACEMENT - NOM, PROFESSION, RÉSIDENCE						CATEGORIE BÂTIMENT	SCOLAIRE		VALEUR EN DOLLARS			MUNICIPAL	REMARQUES
		DIST. CAD.	CADASTRE	SUBDIVISION	FRONT	PROFONDEUR	SUPERFICIE			TERR. P. C.	TERRAIN	BÂTISSE	TOTAL		
1001	69655040	1030 AV LOUIS ARCHAMBAULT						(11)							
2001		20	332	951	6473	8530									
2001					5331	6529									
3001															
4201		M DANIEL GILBERT						1F							
4601		1030 LOUIS ARCHAMBAULT H2K 2K3													
4202		MME DANIELLE MALBOEUF GILBERT						2F							
4602		1030 LOUIS ARCHAMBAULT H2K 2K3													
7001		DEBUT DE ROLAND MILETTE AV													
1001	69670010	9280-86 AV ROLAND MILETTE						(24)							
2001		20	766		6434	6529									
2001					5292	8530									
3001															
4201		M ROCH ST PIERRE						1F							
4601		9167 MILLEN H2K 1K2													
1001	69670020	9270-76 AV ROLAND MILETTE						(24)							
2001		20	767		4511	8530									
3001															
4201		M JEAN ANTOINE GRAVA						1F							
4601		9274 AV ROLAND MILETTE H2K 2M2													
4202		MME CLAUDIA FELICIE CEDAT-GRAVA						2F							
1001	69670030	9260-66 AV ROLAND MILETTE						(24)							
2001		20	768		4511	8530									
3001															
4201		M MICHAEL FORLINI						1F							
4601		9264 ROLAND MILETTE H2K 2M2													
1001	69670040	9250-56 AV ROLAND MILETTE						(24)							
2001		20	769		4511	8530									
3001															

VERSO

69670020

1611

4201 M. Armand Masse

4601 4030 Miller H2M LWS

9272 Roland Hilette H2M 2172 (62224587051286/p)

CERT.	EFF.	404
10/10/36	12/1/36	je

NO	DESCRIPTION	DATE	AMOUNT	DEBIT	CREDIT	BALANCE
1	...	...	...	...	...	...
2	...	...	...	...	...	...
3	...	...	...	...	...	...
4	...	...	...	...	...	...
5	...	...	...	...	...	...
6	...	...	...	...	...	...
7	...	...	...	...	...	...
8	...	...	...	...	...	...
9	...	...	...	...	...	...
10	...	...	...	...	...	...
11	...	...	...	...	...	...
12	...	...	...	...	...	...
13	...	...	...	...	...	...
14	...	...	...	...	...	...
15	...	...	...	...	...	...
16	...	...	...	...	...	...
17	...	...	...	...	...	...
18	...	...	...	...	...	...
19	...	...	...	...	...	...
20	...	...	...	...	...	...
21	...	...	...	...	...	...
22	...	...	...	...	...	...
23	...	...	...	...	...	...
24	...	...	...	...	...	...
25	...	...	...	...	...	...
26	...	...	...	...	...	...
27	...	...	...	...	...	...
28	...	...	...	...	...	...
29	...	...	...	...	...	...
30	...	...	...	...	...	...
31	...	...	...	...	...	...
32	...	...	...	...	...	...
33	...	...	...	...	...	...
34	...	...	...	...	...	...
35	...	...	...	...	...	...
36	...	...	...	...	...	...
37	...	...	...	...	...	...
38	...	...	...	...	...	...
39	...	...	...	...	...	...
40	...	...	...	...	...	...
41	...	...	...	...	...	...
42	...	...	...	...	...	...
43	...	...	...	...	...	...
44	...	...	...	...	...	...
45	...	...	...	...	...	...
46	...	...	...	...	...	...
47	...	...	...	...	...	...
48	...	...	...	...	...	...
49	...	...	...	...	...	...
50	...	...	...	...	...	...
51	...	...	...	...	...	...
52	...	...	...	...	...	...
53	...	...	...	...	...	...
54	...	...	...	...	...	...
55	...	...	...	...	...	...
56	...	...	...	...	...	...
57	...	...	...	...	...	...
58	...	...	...	...	...	...
59	...	...	...	...	...	...
60	...	...	...	...	...	...
61	...	...	...	...	...	...
62	...	...	...	...	...	...
63	...	...	...	...	...	...
64	...	...	...	...	...	...
65	...	...	...	...	...	...
66	...	...	...	...	...	...
67	...	...	...	...	...	...
68	...	...	...	...	...	...
69	...	...	...	...	...	...
70	...	...	...	...	...	...
71	...	...	...	...	...	...
72	...	...	...	...	...	...
73	...	...	...	...	...	...
74	...	...	...	...	...	...
75	...	...	...	...	...	...
76	...	...	...	...	...	...
77	...	...	...	...	...	...
78	...	...	...	...	...	...
79	...	...	...	...	...	...
80	...	...	...	...	...	...
81	...	...	...	...	...	...
82	...	...	...	...	...	...
83	...	...	...	...	...	...
84	...	...	...	...	...	...
85	...	...	...	...	...	...
86	...	...	...	...	...	...
87	...	...	...	...	...	...
88	...	...	...	...	...	...
89	...	...	...	...	...	...
90	...	...	...	...	...	...
91	...	...	...	...	...	...
92	...	...	...	...	...	...
93	...	...	...	...	...	...
94	...	...	...	...	...	...
95	...	...	...	...	...	...
96	...	...	...	...	...	...
97	...	...	...	...	...	...
98	...	...	...	...	...	...
99	...	...	...	...	...	...
100	...	...	...	...	...	...

RELEVÉ D'ÉVALUATION

CODE	COMPTÉ	EMPLACEMENT - NOM, PROFESSION, RÉSIDENCE					CATEGORIE BÂTIMENT	SCOLAIRE		VALEUR EN DOLLARS			MUNICIPAL	REMARQUES
		NO. CAD.	CANTON	SUBDIVISION	FRONT	PROFONDEUR		SUPERFICIE	TERR. P. C.	TERRAIN	BÂTISSE	TOTAL		
4201 4401 4202	69670040	M GERALD FORTIER 5252 ROLAND MILETTE AV H2M 2M2 MME LISE ROY-FORTIER					1F 2F							
1001 2001 3001	69670050	9240-46 AV ROLAND MILETTE 20 770 4511 8530 3,84800					(29)							
4201 4601		M AIME CAMPEAU 9244 AV ROLAND MILETTE H2M 2M2					1F							
1001 2001 3001	69670060	9230-36 AV ROLAND MILETTE 20 771 4511 8530 3,84800					(29)							
4201 4601		MME MICHELINE PAPINEAU-ALARIE 9232 ROLAND MILETTE H2M 2M2					2							
1001 2001 3001	69670070	9226-20 AV ROLAND MILETTE 20 772 4511 8530 3,84800					(29)							
4201 4601 4202		M PAUL EHILE MORISSETTE 9224 ROLAND MILETTE AV H2M 2M2 MME LAURETTE RICHARD-MORISSETTE					1F 2F							
1001 2001 3001	69670080	9216-10 AV ROLAND MILETTE 20 773 4511 8530 3,84800					(29)							
4201 4601 4202		M RAFAEL VEGA 9214 ROLAND MILETTE H2M 2M2 MME FRANCINE VIENS					1 3F							
1001 2001 3001	69670090	9200-06 AV ROLAND MILETTE 20 774 4511 8530 3,84800					(29)							

69670080

VICI TRUC III DE

/F.I.2

REV. 13.1

4201 M. Raymond Brouha  
 4601 1780 du Manoir, Outremont  
 H.2V 1B8

CERT.	EFF.	404
20/1/86	19/5/86	ge

N°	Description	Date	Montant	Remarque
1	1985-86 VA	1985	1500	
2	1986-87 VA	1986	1500	
3	1987-88 VA	1987	1500	
4	1988-89 VA	1988	1500	
5	1989-90 VA	1989	1500	
6	1990-91 VA	1990	1500	
7	1991-92 VA	1991	1500	
8	1992-93 VA	1992	1500	
9	1993-94 VA	1993	1500	
10	1994-95 VA	1994	1500	
11	1995-96 VA	1995	1500	
12	1996-97 VA	1996	1500	
13	1997-98 VA	1997	1500	
14	1998-99 VA	1998	1500	
15	1999-00 VA	1999	1500	
16	2000-01 VA	2000	1500	
17	2001-02 VA	2001	1500	
18	2002-03 VA	2002	1500	
19	2003-04 VA	2003	1500	
20	2004-05 VA	2004	1500	

Total

CODE	COMPTÉ	EMPLACEMENT - NOM, PROFESSION, RÉSIDENCE					C	C	C	VALEUR EN DOLLARS			MUNICIPAL	REMARQUES	
		CAD	CADASTRE	SUBDIVISION	FRONT	PROFONDEUR				SUPERFICIE	CATÉGORIE D'IMMEUBLE	TERRAIN			BÂTIMENT
4201 4601	69670090	M	MARC TRUDEAU												
			9206 ROLAND MILETTE AV		H2M 2M2										
1001	69670100		9196-90 AV ROLAND MILETTE						(24)						
2001 2501			20 775			6434 5292		8529 8530			4,42800				
3001									20	1	201	22400	169800	192200	T R
4201 4601		M	SYLVAIN ETHIER												
			9192 ROLAND MILETTE		H2M 2M2										
1001	69676000		9203 AV ROLAND MILETTE						(11)						
2001 3001			20 332	963		3200		8530			2,73000				
4201 4601		M	CAMILLE MARCOTTE												
			9203 ROLAND MILETTE		H2M 2K5				2A	1	201	10700	89400	100100	T R
1001	69676010		9213 AV ROLAND MILETTE						(11)						
2001 3001			20 332	962		3200		8530			2,73000				
4201 4601 4202		M	JEAN THIBAUT												
			9213 ROLAND MILETTE AV		H2M 2K5										
			MME THERESE GUERTIN-THIBAUT						2A	1	201	10700	81400	92100	T R
1001	69676020		9223 AV ROLAND MILETTE						(11)						
2001 3001			20 332	961		3200		8530			2,73000				
4201 4601		M	RUTH GIRARD												
			9223 ROLAND MILETTE		H2M 2K5				2A	1	201	10700	81400	92100	T R
1001	69676030		9233 ROLAND MILETTE						(11)						
2001 3001			20 332	960		3200		8530			2,73000				
									2A	1	201	10700	81400	92100	T R

09676000

1F21

4201 M. Claude Giguère

4601 9203 av. Roland Hébert HAM 2K5

2F21

4202 Mme Louise Tailleux

4602 9203 av. Roland Hébert HAM 2K5

CRPI	PPC	23
27-87	28-1-86	28

(11)

(11)

(11)

(11)

(11)

(11)



SECTEUR D'ÉVALUATION

CODE	COMPTÉ	EMPLACEMENT - NOM, PROFESSION, RESIDENCE						CATEGORIE BÂTIMENT	SCOLAIRE		VALEUR EN DOLLARS			MUNICIPAL	REMARQUES
		ENCLAVÉ	CADASTRE	SUBDIVISION	FRONT	PROFONDEUR	SUPERFICIE		TERR	C.	TERRAIN	BÂTISSE	TOTAL		
4201 4601 4202 4602 4203 4603	69676030	Mlle RITA BERTRAND 3642 DROLET H2X 3H6 Mlle YVETTE BERTRAND 4061 AV DE LORIMIER H2K 3X8 MME CLAUDETTE LAPOINTE-LAMARCHE 438 PL CLOSSE ILE BIZARD H9C 1Y7						3F 3F 2F							
1001 2001 3001	69676040	9243 AV ROLAND MILLETTE 20 332 959 3200 8530 2,73000						(11)							
4201 4601 4202		M PIERRE PURENNE 9243 ROLAND MILETTE H2M 2K5 MME NICOLE NAULT-PURENNE						1F 2F							
1001 2001 3001	69676050	9253 AVE ROLAND MILETTE 20 332 958 3200 8530 2,73000						(11)							
4201 4601		M MAURICE CUSSON 9253 AV ROLAND MILETTE H2M 2K5						1F							
1001 2001 3001	69676060	9263 AV ROLAND MILETTE 20 332 957 3200 8530 2,73000						(11)							
4201 4601		M GASTON MOREAU 9263 AV ROLAND MILETTE H2M 2K5						2F							
1001 2001 3001	69676070	9273 AV ROLAND MILETTE 20 332 956 3200 8530 2,73000						(11)							
4201 4601		Mlle NICOLE POIRIER 9273 ROLAND MILETTE H2M 2K5						3F							
1001 2001 3001	69676080	9283 AV ROLAND MILETTE 20 332 955 3200 8530 2,73000						(11)							
		MICROFICHE 111 0-08													

6967.6060

1811

1811

4201 m. Michel Riendeau

4601 9263 Roland Meletta HOM 2KS

3F21

4202 melle Hélène Dupuis

CFR  
27/11/44  
407  
92

4203 m. Michel Riendeau

4204 melle Hélène Dupuis

4205 melle Hélène Dupuis

4206 melle Hélène Dupuis

4207 melle Hélène Dupuis

4208 melle Hélène Dupuis

4209 melle Hélène Dupuis

4210 melle Hélène Dupuis

4211 melle Hélène Dupuis

4212 melle Hélène Dupuis

4213 melle Hélène Dupuis

4214 melle Hélène Dupuis

4215 melle Hélène Dupuis

CODE	NUMÉRIQUE	EMPLACEMENT - NOM, PROFESSION, RESIDENCE					C.A.T.	SCOLAIRE	VALEUR EN DOLLARS			MUNICIPAL	REMARQUES
		FRONT	PROFONDEUR	SUPERFICIE	TERRAIN	BÂTIMENT			TOTAL				
4201 4601	69676080	MME LOUISE TREPANIER 9283 ROLAND MILETTE				3F							
7001 7002	69709999	DEBUT DE MARCEL CADIEUX AV EMILE JOURNAULT											
1001	69710000	6896-90 AV MARCEL CADIEUX					(14)						
2002		20 602		5190	8500								
3001							2C	1 2B1	22400	168400	190800	T R 1	
4201 4601		MME RENEE DAU-FONTAINE 8896 MARCEL CADIEUX				8F							
1001	69710010	8886-80 AV MARCEL CADIEUX					(14)						
2002		20 601		4370	8500								
3001							2C	1 2B1	16800	154400	173200	T R 1	
4201 4601		M MICHEL ABEL 8880 MARCEL CADIEUX				1F							
1001	69710022	8870 AV MARCEL CADIEUX					(60)						
2001		20 600	AQ1										
2002		20 600	PI										
2003		20 600	P2										
2990													
3001							3C	2 2B1	3700	33000	36700	T R	
4202 4602		M ROBERT GIROUX 8670 MARCEL CADIEUX				1F							
4203 4603		MME JOHANNE DUCLOS-GIROUX 8670 MARCEL CADIEUX				2F							
6001 6701		GARAGE FRACTION DE COPROPRIETE 238											
1001	69710023	8674 AV MARCEL CADIEUX					(60)						
2001		20 600	AB2										
2002		20 600	PI										
2003		20 600	P2										
2990													
3001							3C	2 2B1	500	4300	4800	T R	

Isidre Milette 309  
Boite aux lettres 69710024

REPARTITION ÉVALUATION

CODE	COMPTÉ	EMPLACEMENT - NOM, PROFESSION, RÉSIDENCE					CATEGORIE BÂTIMENT	SCOLAIRE		VALEUR EN DOLLARS			MUNICIPAL	REMARQUES
		AV. CAD.	CADASTRE	SUBDIVISION	FRONT	PROFONDEUR		SUPERFICIE	TERR	P. C.	TERRAIN	BÂTISSÉ		
4202 4602	69710023	M. ANDRE PRUD HOMME 8874 MARCEL CADIEUX	H2M	2L1			IF							
6001 6701		GARAGE FRACTION DE COPROPRIETE 38												
1001	69710024	8874 AV MARCEL CADIEUX					(60)							
2001 2002 2003 2990		20 600 B01 20 600 P1 20 600 P2				1,263.00 1,169.00								inst. 11.180.369 Proc. de 69710023
3001							3C	2	2B1	6400 5900	59400 53100	63600 59650	T R	
4202 4602		M. ANDRE PRUD HOMME 8874 MARCEL CADIEUX	H2M	2L1			IF							
6001 6701 6901		RANGEMENT FRACTION DE COPROPRIETE				637 572 (R01) 000 (A02)								
1001	69710025	8872 AV MARCEL CADIEUX					(60)							
2001 2002 2003 2990		20 600 101 20 600 P1 20 600 P2				1,168.00								
3001							3C	2	2B1	5900	53100	59000	T R	
4201 4601		M. SOUHEIL KHOURY 8872 MARCEL CADIEUX	H2M	2L1			IF							
6701		FRACTION DE COPROPRIETE 37%												
1001	69710032	8864 AV MARCEL CADIEUX					(60)							
2001 2002 2003 2990		20 599 A01 20 599 P1 20 599 P2				726.00								
3001							3C	1	2B1	3700	33000	36700	T R	
4203 4603		MR BILLY SCOTT 8864 MARCEL CADIEUX	H2M	2L1			IF							
6001 6701		GARAGE FRACTION DE COPROPRIETE 23%												
1001	69710033	8860 AV MARCEL CADIEUX					(60)							

CODE	COMTE	EMPLACEMENT - NOM, PROFESSION, RÉSIDENCE					CATEGORIE BÂTIMENT	SCOLAIRE		VALEUR EN DOLLARS			MUNICIPAL	REMARQUES	
		DISTRICT	CADASTRE	SUBDIVISION	FRONT	PROFONDEUR		SUPERFICIE	TERR P.C.	TERRAIN	BÂTISSC	TOTAL			
2001	69710033	20 599		A02											151106 11186 309 Pointe pour 69710034
2002		20 599		P1											
2003		20 599		P2											
2990						9500									
3001							3C	2	ZB1	500	4300	4800	T R		
4202		M DARCY ST PIERRE					IF								
4602		8860 MARCEL CADIEUX		H2M 2L1											
4203		MME DENISE LAQUERRE-ST PIERRE					ZF								
4603		8860 MARCEL CADIEUX		H2M 2L1											
6001		GARAGE													
6701		FRACTION DE COPROPRIETE 3%													
1001	69710034	8860 AV MARCEL CADIEUX					(60)								151106 11186 309 fraction de 69710033
2001		20 599		E01											
2002		20 599		P1											
2003		20 599		P2		1262.00 <del>1,16800</del>									
2990															
3001							3C	2	ZB1	6400 <del>5900</del>	57400 <del>53100</del>	63800 <del>59000</del>	T R		
4202		M DARCY ST PIERRE					IF								
4602		8860 MARCEL CADIEUX		H2M 2L1											
4203		MME DENISE LAQUERRE-ST PIERRE					ZF								
4603		8860 MARCEL CADIEUX		H2M 2L1											
6001		RANGEMENT													
6701		FRACTION DE COPROPRIETE 37% 0.40 (CA1)													
6702		FRACTION DE COPROPRIETE 0.03 (CA02)													
1001	69710035	8862 AV MARCEL CADIEUX					(60)								
2001		20 599		101											
2002		20 599		P1											
2003		20 599		P2		1,16800									
2990															
3001							3C	1	ZB1	5900	53100	59000	T R		
4203		M RENE PROVOST					IF								
4603		8862 MARCEL CADIEUX		H2M 2L1											
6701		FRACTION DE COPROPRIETE 37%													
1001	69710042	8850 MARCEL CADIEUX					(60)								
2001		20 598		A01											
2002		20 598		P1											
2003		20 598		P2		72600									
2990															
3001							3C	1	ZB1	3700	33000	36700	T R		

COUF	COMPTÉ	EMPLACEMENT - NOM, PROFESSION, RÉSIDENCE					CATEGORIE BÂTIMENT	SCOLAIRE		VALEUR EN DOLLARS			MUNICIPAL	REMARQUES	
		SECTION CADASTRE	SECTION	FRONT	PROFONDEUR	SUPERFICIE		TERRA P. C.	TERRAIN	BÂTISSC	TOTAL				
4201 4601 6101 6701	69710042	M GILLES BERTRAND 8850 MARCEL CADIEUX H2M 2L1					IF								
		GARAGE FRACTION DE COPROPRIETE 23%													
1001	69710043	8854 MARCEL CADIEUX													
2001 2002 2003 2990		20 598 A02 20 598 P1 20 598 P2													15186 11186 369 1075 sur 69710044
3001															
4203 4603		MME JEANNE BOULAIS-RENAUD 8854 MARCEL CADIEUX H2M 2L1					2F								
6101 6701		GARAGE FRACTION DE COPROPRIETE 3%													
1001	69710044	8854 MARCEL CADIEUX													
2001 2002 2003 2990		20 598 R01 20 598 P1 20 598 P2													1,062,00 1,168,00
3001															
4203 4603		MME JEANNE BOULAIS-RENAUD 8854 MARCEL CADIEUX H2M 2L1					2F								
6101 6701 6702		RANGEMENT FRACTION DE COPROPRIETE 37% 0.37 (R01) FRACTION DE COPROPRIETE 0.03 (A02)													
1001	69710045	8852 MARCEL CADIEUX													
2001 2002 2003 2990		20 598 101 20 598 P1 20 598 P2													
3001															
4201 4601		MME MADELEINE NORMANDEAU 8852 MARCEL CADIEUX H2M 2L1					3F								
6701		FRACTION DE COPROPRIETE 37%													
1001	69710052	8844 MARCEL CADIEUX													
		MICROFICHE 111 D-09													

SECTEUR D'ÉVALUATION

CODE	COMPTÉ	EMPLACEMENT - NOM - PROFESSION - RÉSIDENCE					CATEGORIE BÂTIMENT	SCOLAIRE			VALEUR EN DOLLARS			MUNICIPAL	REMARQUES
		CADASTRE	DIVISION	FRONT	PROFONDEUR	SUPERFICIE		TERR. P. I. C.	TERRAIN	BÂTIMENT	TOTAL				
2001	69710052	20 597	A01												
2002	69710052	20 597	P1												
2003	69710052	20 597	P2												
2490	17-10-86					72600									
3001							3C	1	261	3700	33000	36700	T R		
4201		M PAUL EMILE NOURY					IF								
4601		8844 MARCEL CADIEUX H2M 2L1													
6001		GARAGE													
6701		FRACTION DE COPROPRIETE 23%													
1501	69710053	8842 MARCEL CADIEUX					(60)								
2001		20 597	A02												
2002		20 597	P1												
2003		20 597	P2												
2490						9500									
3001							3C	1	281	500	4300	4800	T R		
4201		M GUY LIZOTTE					IF								
4601		8840 MARCEL CADIEUX H2M 2L1													
4202		MME NICHELE DESCHENES-LIZOTTE					2F								
6001		GARAGE													
6701		FRACTION DE COPROPRIETE 3%													
1501	69710054	8840 MARCEL CADIEUX					(60)								
2001		20 597	A01												
2002		20 597	P1												
2003		20 597	P2												
2490						1,263.00									
3001							3C	1	281	6400	57400	63800	T R		
4201		M GUY LIZOTTE					IF								
4601		8840 MARCEL CADIEUX H2M 2L1													
4202		MME NICHELE DESCHENES-LIZOTTE					2F								
6001		RANGEMENT													
6701		FRACTION DE COPROPRIETE 37% 0.37 (A01)													
6702		FRACTION DE COPROPRIETE 0.02 (A02)													
1001	69710055	8842 MARCEL CADIEUX					(60)								
2001	69710055	20 597	I01												
2002	69710055	20 597	P1												
2003	69710055	20 597	P2												
2490	17-10-86					1,16800									
3001							3C	1	281	5900	53100	59000	T R		

69710052

1F11

4201 m. Bruno Marchand

4601 8844 Marcel Cadieux H2M 2L1

3FE13

4202 Mlle. Huguettes Bouchard

CERT.	EFF.	
18/12/66	17/10/66	4 je



CODE	COTE	EMPLACEMENT - NOM PROFESSION RÉSIDENCE						CATEGORIE BÂTIMENT	SCOLAIRE		VALEUR EN DOLLARS			MUNICIPAL	REMARQUES
		NO. CAD.	CADASTRE	SUBDIVISION	FRONT	PROFONDEUR	SUPERFICIE		TERR	PIC	TERRAIN	BÂTISSE	TOTAL		
4202	69710055	MME CATHERINE DARNET						2F							
4602		8842 MARCEL CADIEUX			H2M 2L1										
4203		MME DENISE BRETON						2F							
4603		8842 MARCEL CADIEUX			H2M 2L1										
6701		FRACTION DE COPROPRIETE 378													
1001	69710062	8830 MARCEL CADIEUX						(60)							
2001		20 596		A01											
2002		20 596		P1											
2003		20 596		P2											
2990						72600									
3001								3C	1	2B1	3700	33000	36700	T	R
4201		M GUY GAUTHIER						1							
4601		8830 MARCEL CADIEUX			H2M 2L1										
6001		GARAGE													
6701		FRACTION DE COPROPRIETE 238													
1001	69710063	8830-34 MARCEL CADIEUX						(60)							
2001		20 596		A02											
2002		20 596		P1											
2003		20 596		P2											
2990						9500									
3001								3C	1	2B1	500	4300	4800	T	R
4202		M JEAN JACQUES SIMARD						1F							
4602		8834 MARCEL CADIEUX			H2M 2L1										
6001		GARAGE													
6701		FRACTION DE COPROPRIETE 35													
1001	69710064	8834 MARCEL CADIEUX						(60)							
2001		20 596		A01											
2002		20 596		P1											
2003		20 596		P2											
2990						11263.00									
3001						171000		3C	1	2B1	6400	57400	63800	T	R
4202		M JEAN JACQUES SIMARD									5900	53100	59000		
4602		8834 MARCEL CADIEUX			H2M 2L1										
6701		FRACTION DE COPROPRIETE: 378 0.27 (A01)													
6102		FRACTION DE COPROPRIETE: 0.03 (A02)													
1001	69710065	8832 MARCEL CADIEUX						(60)							
		MICROFICHE 111 F-09													

Isidre 11186 369  
Bate sur 69710063

Isidre 11186 369  
Proc. de 69710063

69710055

1FII

4201 M. Marie Rodard

4601 8842 Marcel Cadieux H2M.2LI

2FII

4202 Mme. Nicole Luvillon

CERT.	EFF.	1	4
19/12/84	21/04/85		je

1FII

(9.1)

30 1 381

3210

(8.0)

30 1 381

3210

(9.0)

30 1 381

3210

CODE	COMPTÉ	EMPLACEMENT - NOM, PROFESSION, RESIDENCE					SUPERFICIE	CATEGORIE BÂTIMENT	SCOLAIRE		VALEUR EN DOLLARS			MUNICIPAL	REMARQUES	
		REV. CAD.	QUANTITE	SUBDIVISION	FRONT	PROFONDEUR			FERR.	P. C.	TERRAIN	BÂTISSE	TOTAL			
2001 2002 2003 2990	69710065	20 596	201				1,16800									
3001								3C	1	ZB1	5900	53100	59000	T R		
4201 4601 4202		M VALERE RAIL 8832 MARCEL CADIEUX H2M 2L1 MME COROLE FRECHETTE-RAIL						IF ZF								
6701		FRACTION DE COPROPRIETE: 378														
1001	69710072	8824 MARCEL CADIEUX						(60)								
2001 2002 2003 2990		20 595	A01				72600									
3001								3C	1	ZB1	3700	33000	36700	T R		
4201 4601		MME DENISE BLAIS-BERTRAND <del>8824 MARCEL CADIEUX H2M 2L1</del> 6995 BL GOUVEN E. H907 WTL nord H1G 6L1						ZF								
6001 6701		GARAGE FRACTION DE COPROPRIETE 238 F1222# 5822 12/13/11/86														
1001	69710073	LOT MARCEL CADIEUX						(60)								
2001 2002 2003 2990	A 162594 25-3-86	20 595	A02				9500									
3001								3C	2	ZB1	500	4300	4800	T R		
4201 4601		DEVELOPPEMENT RESIDENTIEL GENDEV INC 8355 BOUGAINVILLE H4P 2G5						CF								
6001 6701		GARAGE FRACTION DE COPROPRIETE 38														
1001	69710074	8820 MARCEL CADIEUX						(60)								
2001 2002 2003 2990	A 162594 25-3-86	20 595	101				1,16800 1,263.00									
3001								3C	1	ZB1	5900 6400	53100 57400	59000 63800	T R		

CERT. EFF. 388  
24/86 25/86  
24. annule + 24.01  
und 69710074

ANNULÉ

CERT. EFF. 388  
24/86 25/86

CODE	COMPTE	EMPLACEMENT - NOM, PROFESSION, RÉSIDENCE					CATEGORIE BÂTIMENT	SCOLAIRE		VALEUR EN DOLLARS			MUNICIPAL	REMARQUES	
		DIV. CAD.	CADASTRE	SUBDIVISION	FRONT	PROFONDEUR		SUPERFICIE	TERR. P. I. C.	TERRAIN	BÂTISSE	TOTAL			
4201 4601 6701	69710074	M ANDRE GAUTHIER 8825 MARCEL CADIEUX			H2M 2L1	1,168.00	IF								
		<b>VERSO</b>													
		FRACTION DE COPROPRIETE 378													
1001 2501 2502 2503 2590	69710075	8822 MARCEL CADIEUX				1,168.00									
		20 595		201											
		20 595		P1											
		20 595		P2											
3001								3C	1 2B1	5900	53100	59000	T R		
4201 4601 4202		M JACQUES GOBEIL 8822 MARCEL CADIEUX			H2M 2L1		IF								
		MLLE FRANCE BOULIANNE													
6701		FRACTION DE COPROPRIETE 378													
1001 2002 2002	69710080	8810-16 MARCEL CADIEUX				4,522.00									
		20 594		IRR	8500										
				4370	12602										
3001								2C	1 2B1	22200	154400	176600	T R I		
4201 4601		MLLE CLAUDETTE SAUVAGEAU 8816 MARCEL CADIEUX			H2M 2L1		7F								
		<b>VERSO</b>													
1001 2002 2002	69710090	8800-06 MARCEL CADIEUX				5,998.00									
		20 593		IRR	12602										
				4370	13855										
3001								2C	1 2B1	25500	154400	179900	T R I		
4201 4601		M GUY LEFEBVRE 8802 MARCEL CADIEUX			H2M 2L1										
1001 2002 3001	69710100	6790-96 MARCEL CADIEUX				6,055.00									
		20 592	MARCEL CAD 1	4370	13855										
4201 4601 4202		M DAVID MAHONEY 8796 MARCEL CADIEUX			H2M 2L1										
		MME LOUISE BELANGER-MAHONEY													
6670		PROPRIETE SUJETTE A SURTAXE SUR TERRAIN VAGUE DESSERVI													
		MICROFICHE 111 H-09													

69710074

2FE1

4201 - Mme Francine Wolfe  
4601 1595 Henri-Boussassa 7301 113M 3B4

CERT EFF. 388  
10/1/76 3/9/76

69710080

1FE1

4201 - M. Andre Dupras  
4601 2696 Av. Papineau H2M 2G2  
4202 - Mme Lise Morin

CERT EFF. 404  
10/1/76 3/9/76

SERVICE D'ÉVALUATION

CODE	COMPTÉ	EMPLACEMENT - NOM, PROFESSION, RESIDENCE						CATEGORIE BÂTIMENT	SCOLAIRE		VALEUR EN DOLLARS			MUNICIPAL *	REMARQUES
		DIV. CAD.	CADASTRE	SUBDIVISION	FRONT	PROFONDEUR	SUPERFICIE		TERR. P.I.C.	TERRAIN	BÂTIMENTS	TOTAL			
1001	69710110	8780-86 MARCEL CADIEUX						(14)							
2002		20 591 4370 13855 6,05500													
3001								20	1	2B1	24900	154400	179300	T R I	
4201		M GIUSEPPE DI GENNAPO 10495 ST-Denis H3L 2J2						1F							
4601		<del>8780 MARCEL CADIEUX H2M 2L1 F122245488 10/7/86</del>													
4202		MME LUCIA MICARONI						3F							
1001	69710120	8776-70 MARCEL CADIEUX						(14)							
2002		20 590 5007 13855 6,93700													
3001								20	1	2B1	28500	157100	185600	T R I	
4201		M GILLES COUILLARD						1F							
4601		8776 MARCEL CADIEUX H2M 2L1													
1001	69710140	8760-66 MARCEL CADIEUX						(14)							
2002		20 587 5176 8500 4,40000													
3001								20	1	2B1	22300	154400	176700	T R I	
4201		MME LUCIE GRAYTON						2F							
4601		8766 MARCEL CADIEUX H2M 2L1													
1001	69710150	8750-56 MARCEL CADIEUX						(14)							
2002		20 588 4326 8500 3,67700													
3001								20	1	2B1	18600	154400	173000	T R I	
4201		M CLAUDE ALLARD						1							
4601		8750 MARCEL CADIEUX H2M 2L1													
4202		MME DENISE GRAYTON-ALLARD						2F							
1001	69710160	8744-40 AV MARCEL CADIEUX						(14)							
2002		20 589 4354 8500 3,70000													
3001								20	1	2B1	18800	151700	170500	T R I	
4201		M GABRIEL TABBAKH						1							
4601		8742 MARCEL CADIEUX H2M 2L1													
4202		M MELKI TABBAKH						1F							
7001		ST HUBERT													

CODE	COMPTÉ	EMPLACEMENT - NOM, PROFESSION, RÉSIDENCE					CATEGORIE BÂTIMENT	SCOLAIRE		VALEUR EN DOLLARS			MUNICIPAL	REMARQUES	
		NOY. CAD.	CADASTRE	SUBDIV'S CA.	FRONT	PROFONDEUR		SUPERFICIE	TERR.	TERR.	TERRAIN	BÂTISSE			TOTAL
1001	69210170	LOT MARCEL CADIEUX					(14)								
2002	A.162571	20 859			17605	19406					41,15300				
2002	26.3.86				IRR	IRR									
3001	A.163450						78	2	281	209300		209300	TVV		
4201	A.164128	DEVELOPPEMENT RESIDENTIEL GENDRY INC					CF								
4601	17.4.86	8355 BOUGAINVILLE H4P 2G5													
6622	A.164314	PROPRIETE SUJETTE A SURTAXE SUR TERRAINS VAGUES DESSERVIS													
	21.4.86 (100%)	A.164913	A.165083	A.165265	A.16586	A.16586									
		29.4.86 (304)	(30.0486) (203)	01.05.86 (608)	VERS										
1001	69710180	LOT MARCEL CADIEUX					(14)								
2002		20 858			IRR	IRR					33,75600				
2002					34150	12246									
3001	69710192						78	2	281	171600		171600	TVV		
4201	non page	DEVELOPPEMENTS CADIEUX JOURNAULT INC					CF								
4601	1114-A & R	8355 BOUGAINVILLE H4P 2G5													
6622		PROPRIETE SUJETTE A SURTAXE SUR TERRAINS VAGUES DESSERVIS													
1001	69720000	LOT AV CHRISTOPHE-COLOMB													
2001		20 P332			67591	IRR					402,13600				
3001							6B			1574500		1574500	E06	204-3	
4201		LA VILLE DE MONTREAL - SERVICE DE LA GESTION IMMOBILIERE					9F								
4601		507 PLACE D'ARMES #300 MONTREAL H2Y 2W8													
7001		RUE PROJETEE P332													
1001	69721000	LOT AV CHRISTOPHE-COLOMB													
2001		20 P332			IRR	IRR					65,831.00				
2001					25300	65000					171,13500				
3001							6B			670000		670000	E06	204-3	
4201		LA VILLE DE MONTREAL - SERVICE DE LA GESTION IMMOBILIERE					9F								
4601		507 PLACE D'ARMES #300 MONTREAL H2Y 2W8													
7001		DEBUT DE RENE LABELLE AV													
	69721100	Van page 1313-A													
1001	69721510	8816 AV RENE LABELLE					(25)								
2001		20 666			4200	8700					4,08300				
2001					IRR	IRR									

69710170

CFMI

1991 Ammables Perogen Inc.  
 1601 8355 Bourgasville HTP 2GS

CERT.	EFF.	355
11/55	1/85	

69710170

A 170734 18-7-86 601  
 A 172284 14-7-86 602  
 A 173018 17-7-86 606  
 A 170991 23-7-86 302  
~~A 173155 05-7-86 107~~  
 A 173155 05-7-86 107

69710170

A 165657 06-05-86 403  
 A 166400 15-05-86 603  
 A 166909 22-5-86 504  
 A 166665 20-5-86 502  
 A 166664 20-5-86 401  
 A 167009 23-5-86 504  
 A 166565 20-5-86 207  
 A 167075 26-5-86 101  
 A 167327 28-5-86 201  
 A 167328 28-5-86 103  
 A 167330 28-5-86 110  
 A 167332 28-5-86 206  
 A 167585 30-5-86 305  
 A 168269 5-6-86 303  
 A 168270 5-6-86 404  
 A 168271 5-6-86 402  
 A 168272 5-6-86 308  
 A 168274 5-6-86 605  
 A 168275 5-6-86 501  
 A 168276 5-6-86 105  
 A 169348 17-06-86 307  
 A 169760 20-06-86 302  
 A 169759 22-06-86 302  
 A 169758 20-06-86 407  
 A 169758 20-06-86 306  
 A 169347 17-06-86 503  
 A 169346 17-06-86 604  
 A 170098 25-06-86 408  
 A 168704 10-06-86 505  
 A 168558 09-06-86 307  
 A 168414 06-06-86 205  
 A 170760 20-5-86 203  
 A 172626 17-07-86 102  
 A 172285 14-07-86 104  
 A 175302 14-07-86 104  
 A 172283 14-7-86 208  
 A 172625 17-7-86 301

2015

VINNITTE



CODE	COMPTE	EMPLACEMENT - NOM, PROFESSION, RÉSIDENCE						CATEGORIE BÂTIMENT	SCOLAIRE		VALEUR EN DOLLARS			MUNICIPAL	REMARQUES
		DIV. CAD.	CADASTRE	SUBDIVISION	FRONT	PROFONDEUR	SUPERFICIE		TERR.	P. C.	TERRAIN	BÂTISSÉ	TOTAL		
1001	69721100	LOT ARR. AV. CHRISTOPHE COLOMB													
2002		20	P332		215.39 210.43	IRR	12,001.00 56,638.00								Provient de 69721000
3001					IRR	261.00 193.38									CERT. EFF. 368 29/1/86 1/1/86
4201		Ma Baie Construction Ltée													
4601		13264 Aragon app. 1, Pierrefonds H9A-1E4													
6620		5 Pl. du Commerce Ste. de Beaus H3E 1A3 P1222 # 5642825/1-2													
		Propriété sujette à la surtaxe sur terrain vague desservi													
		69723 200 voir page 1369-C													
								7A	2 B1	130,100 175,900		130,400 175,900			ANNULÉ
															CERT. EFF. 13 29/1/86 1/1/86
															Partie portée sur 69723200
															CERT. EFF. 11 21/1/86 1/1/86
															Portée sur 69723600 + 69723650

CODE	COMPTÉ	EMPLACEMENT - NOM, PROFESSION, RÉSIDENCE						CATEGORIE BÂTIMENT	SCOLAIRE		VALEUR EN DOLLARS			MUNICIPAL	REMARQUES
		NOY. CAD.	CADASTRE	SUBDIVISION	FRONT	PROFONDEUR	SUPERFICIE		TEPP	J.C.	TERRAIN	BÂTISSE	TOTAL		
1001	6971.0192	8865 Marcel Cadieux app 101													
2002	A-173102	20	858	101											
2004	26.8.86.	20	858	P1											
2006		20	858	P2											
2990						594.00									
3001		<b>VERSO</b>													
4201		Developpements Cadieux Journault Inc.						CF	1						
4601		8355 Bougainville H4P 2G5													
6701		Fraction de copropriété: 0.0176													
1001	6971.0193	8865 Marcel Cadieux app 102													
2002		20	858	102											
2004		20	858	P1											
2006		20	858	P2											
2990						503.00									
3001		<b>VERSO</b>													
4201		Developpements Cadieux Journault Inc.						CF	1						
4601		8355 Bougainville H4P 2G5													
6701		Fraction de copropriété: 0.0149													
1001	6971.0194	8865 Marcel Cadieux app 103													
2002		20	858	103											
2004		20	858	P1											
2006		20	858	P2											
2990						469.00									
3001		<b>VERSO</b>													
4201		Developpements Cadieux Journault Inc.						CF	1						
4601		8355 Bougainville H4P 2G5													
6701		Fraction de copropriété: 0.0139													

CERT.	EFF.	357
15/1/85	1/1/86	

Provient de  
6971.0180

CERT.	EFF.	357
15/1/85	1/1/86	

Provient de  
6971.0180

CERT.	EFF.	357
15/1/85	1/1/86	

Provient de  
6971.0180

69710192

1 FT 1

3 FT 1

4201 M. Jacques Montebault

4202 Mlle Pierrette Michaud

4201 8865 Marcel Cadieux #101 Ham. aux

4202 8865 Marcel Cadieux #101

H.2.M. 2 N. 6

3 FT 1

4202 Mlle Pierrette Michaud

ANNULÉ

CERT.	EFF.	
1/1/86	1/1/86	375

AEK20

CERT.	EFF.	NOY
7/1/82	7/1/86	je

69710193

1 FT 1

4201 M. Jean Gaudette

4201 8865 Marcel Cadieux #102 Ham. aux

CERT.	EFF.	
1/1/86	1/1/86	375

69710194

1 FT 1

4201 M. Michel Gagnon

4201 8865 Marcel Cadieux #102 Ham. aux

CERT.	EFF.	
1/1/86	1/1/86	375

AEK20

AEK20

ROLE D'ÉVALUATION DES IMMEUBLES POUR L'EXERCICE FINANCIER 1986

SECTEUR D'ÉVALUATION

CODE	COMPTÉ	EMPLACEMENT - NOM, PROFESSION, RÉSIDENCE					CATEGORIE SAUBERT	SCOLAIRE		VALEUR EN DOLLARS			MUNICIPAL	REMARQUES	
		CADASTRE	SUBDIVISION	FRONT	PROFONDEUR	SUPERFICIE		VERA P I C	TERRAIN	BATISSE	TOTAL				
1001	69710195	8865 Marcel Cadieux app. 104													
2002		20 858	104												
2004		20 858	P1												
2006		20 858	P2												
2990						475.00									
3001		<b>VERSO</b>					3C	2B1	2400	37100	39500	T R			
4201		Developpements Cadieux Journault Inc.					CF	I							
4601		8355 Bougainville H4P 2G5													
6701		Fraction de copropriété: 0.0141													
1001	69710196	8865 Marcel Cadieux app. 105													
2002	A21924	20 858	105												
2004		20 858	P1												
2006	W-1186	20 858	P2												
2990						503.00									
3001		<b>VERSO</b>					3C	2B1	2600	42000	44600	T R			
4201		Developpements Cadieux Journault Inc.					CF	I							
4601		8355 Bougainville H4P 2G5													
6701		Fraction de copropriété: 0.0149													
1001	69710197	8865 Marcel Cadieux app. 106													
2002	A-167331	20 858	106												
2004	283186	20 858	P1												
2006		20 858	P2												
2990						513.00									
3001		<b>VERSO</b>					3C	2B1	2600	41200	43800	T R			
4201		Developpements Cadieux Journault Inc.					CF	I							
4601		8355 Bougainville H4P 2G5													
6701		Fraction de copropriété: 0.0152													

CERT.	EFF.	357
15/11/85	11/11/86	

Provient de  
69710180

CERT.	EFF.	357
15/11/85	11/11/86	

Provient de  
69710180

CERT.	EFF.	357
15/11/85	11/11/86	

Provient de  
69710180

69710195

3FT1

4201 Mme Angeline Fricquet

4601 8865 Marcel Cadieux #104 Ham 20/6

CERT.	EFF.
3/4/86	13/6/85
	375

69710197

3FT1

4201 Mme Micheline Coy

4601 8865 Marcel Cadieux #106, HAM 20/6

CERT.	EFF.
28/7/86	28/8/86
	382

69710196

2FT1

4201 Mme Elvire Hénée-Haute

4601 8865 Marcel Cadieux #105 Ham 20/6

CERT.	EFF.
1/4/86	13/5/85
	375

69710196

4201 Yvonne Bisson

4601 8865 Marcel Cadieux, HAM 20/6

CERT.	EFF.
15/5/86	15/8/86
	382

ANNULÉ

AEK20

AEK20

CODE	COMPTÉ	EMPLACEMENT - NOM, PROFESSION, RÉSIDENCE					CATEGORIE BÂTIMENT	SCOLAIRE		VALEUR EN DOLLARS			MUNICIPAL	REMARQUES	
		QUARTIER	PRÉALÈVE	SUBDIVISION	FICHET	PROFONDEUR		SUPERFICIE	TERR P.L.C.	TERRAIN	BÂTISSE	TOTAL			
1001	69710198	8865 Marcel Cadieux app. 107													
2002		20 858		107											
2004		20 858		P1											
2006		20 858		P2											
2990						556.00									
3001		VERSUS													
4201		Developpements Cadieux Journault Inc.					CF	1							
4601		8355 Bougainville H4P 2G5													
6701		Fraction de copropriété: 0.0165													
1001	69710199	8865 Marcel Cadieux app. 108													
2002		20 858		108											
2004		20 858		P1											
2006		20 858		P2											
2990						503.00									
3001		VERSUS													
4201		Developpements Cadieux Journault Inc.					CF	1							
4601		8355 Bougainville H4P 2G5													
6701		Fraction de copropriété: 0.0149													
1001	69710200	8865 Marcel Cadieux app. 109													
2002	A180979	20 858		109											
2004	18-11-86	20 858		P1											
2006		20 858		P2											
2990						469.00									
3001		VERSUS													
4201		Developpements Cadieux Journault Inc.					CF	1							
4601		8355 Bougainville H4P 2G5													
6701		Fraction de copropriété: 0.0139													

CERT.	EFF.	357
15/11/85	11/1/86	

Provient de  
69710180

CERT.	EFF.	357
15/11/85	11/1/86	

Provient de  
69710180

CERT.	EFF.	357
15/11/85	11/1/86	

Provient de  
69710180

69710200

3FT1

4201 Mlle Cecile Hardy

4601 8865 Marcel Cadoux #109 Ham 206  
2297 X.C. Bond #2E-113 F022732377 57916

ANNULÉ

CERT.	EFF.	
175186	11/11/85	374

69710200

2FT1

4201 Mlle Rita Ripage

4601 8865 Marcel Cadoux #109 Ham 206

CERT.	EFF.	
21747	18-11-86	375

69710198

1FT1

4201 M. Jean Bond

4601 8865 Marcel Cadoux #107 Ham 206

3FT1

4202 Mlle Angeline Camelli

CERT.	EFF.	
214186	10/10/85	375

69710199

1FT1

4201 M. Marcel Desros

4601 8865 Marcel Cadoux #108 Ham 206

3FT1

4202 Mlle Rose Bouillon

CERT.	EFF.	
211186	04/10/85	375

ANNULÉ

## RÔLE D'ÉVALUATION DES IMMEUBLES POUR L'EXERCICE FINANCIER 1986

RÔLE D'ÉVALUATION

CODE	COMPTÉ	EMPLACEMENT - NOM, PROFESSION, RÉSIDENCE					SUPERFICIE	CATEGORIE BÂTIMENT	SCOLAIRE		VALEUR EN DOLLARS			MUNICIPAL	REMARQUES
		DIVISION	CAPASSE	SUBDIVISION	FRONT	PROFONDEUR			TERR. P. C.	TERRAIN	BÂTISSE	TOTAL			
1001	69710201	8865 Marcel Cadieux app. 110													
2002	A-183630	20 858		110											
2004	19-12-86	20 858		P1											
2006		20 858		P2											
2990						475.00									
3001								3C	2B1	2400	43600	46000	T R		
4201		Developpements Cadieux Journault Inc. <b>VERSO</b>						CF	1						
4601		8355 Bougainville H4P 2G5													
6701		Fraction de copropriété: 0.0141													
1001	69710202	8865 Marcel Cadieux app. 111													
2002		20 858		111											
2004		20 858		P1											
2006		20 858		P2											
2990						503.00									
3001								3C	2B1	2600	40300	42900	T R		
4201		Developpements Cadieux Journault Inc. <b>VERSO</b>						CF	1						
4601		8355 Bougainville H4P 2G5													
6701		Fraction de copropriété: 0.0149													
1001	69710203	8865 Marcel Cadieux app. 112													
2002	A-157760	20 858		112											
2004	12-01-86	20 858		P1											
2006		20 858		P2											
2990						513.00									
3001								3C	2B1	2600	41200	43800	T R		
4201		Developpements Cadieux Journault Inc. <b>VERSO</b>						CF	1						
4601		8355 Bougainville H4P 2G5													
6701		Fraction de copropriété: 0.0152													

CERT.	EFF.	357
15/11/85	11/1/86	

Provient de  
69710180

CERT.	EFF.	357
15/11/85	11/1/86	

Provient de  
69710180

CERT.	EFF.	357
15/11/85	11/1/86	

Provient de  
69710180



69710201

IFT1

4201 M. Germain Gauthier  
 4601 8865 Marcel Cadieux #110 Ham 206

ANNULÉ

CERT.	EFF.	
171306	171305	374

69710201

IFT1

4201 R. Fernande Beauregard  
 4601 8865 Marcel Cadieux #110 Ham 206

CERT.	EFF.	23
93-87	19-12-86	V3

69710202

IFT1

4201 M. Jean Brest  
 4601 8865 Marcel Cadieux #111 Ham 206

F1232 (17-4-86) V3

3FT1

4202 Mlle Sylvie Roullier

CERT.	EFF.	
171306	171305	374

69710203

3FT2

4201 Mlle Clémence Gagné  
 4601 575 ~~Chapelle St. Anne~~ Alma 688 4118  
 575 Sacre Coeur, Alma 688 1714 (F1232 5572, 4, 14/6/86)

3FT3

4202 Mlle Christiane Gagné  
 4602 1205 Dupont 2, Alma 688 2V6

IFT2

4203 M. Guy Gagné  
 4603 245 St-Jacques, Alma 688 5R2

3FT3

4204 Mlle Carole Gagné  
 4604 1205 Dupont 15, Alma 688 2V6

IFT2

4205 M. Guy Gagné

IFT2

4206 M. Jimmy Gagné

IFT1

4207 M. Laurent Gagné

CERT.	EFF.	
171306	171305	375

NOUVEAU	COMPTÉ	EMPLACEMENT - NOM, PROFESSION, RÉSIDENCE					CATEGORIE BÂTIMENT	SCOLAIRE		VALEUR EN DOLLARS			MUNICIPAL *	REMARQUES
		LOT	CADASTRAL	SUBDIVISION	FOND	PROFONDEUR		SUPERFICIE	TERR	P. C.	TERRAIN	BÂTISSE		
1001	69710204	8865	Marcel Cadieux app. 201											
2002		20 858	201											
2004		20 858	P1											
2006		20 858	P2											
2990					604.00									
3001			<b>VERSU</b>				3C	2B1	3100	54500	57600	T R		
4201		Developpements Cadieux Journault Inc.				CF								
4601		8355 Bougainville H4P 2G5												
6701		Fraction de copropriété: 0.0179												
1001	69710205	8865	Marcel Cadieux app. 202											
2002		20 858	202											
2004		20 858	P1											
2006		20 858	P2											
2990					634.00									
3001			<b>VERSU</b>				3C	2B1	3200	57000	60200	T R		
4201		Developpements Cadieux Journault Inc.				CF								
4601		8355 Bougainville H4P 2G5												
6701		Fraction de copropriété: 0.0188												
1001	69710206	8865	Marcel Cadieux app. 203											
2002		20 858	203											
2004		20 858	P1											
2006		20 858	P2											
2990					712.00									
3001			<b>VERSU</b>				3C	2B1	3600	67300	70900	T R		
4201		Developpements Cadieux Journault Inc.				CF								
4601		8355 Bougainville H4P 2G5												
6701		Fraction de copropriété: 0.0211												

CERT.	EFF.	357
15/1/85	1/1/86	

Provient de 69710180

CERT.	EFF.	357
15/1/85	1/1/86	

Provient de 69710180

CERT.	EFF.	357
15/1/85	1/1/86	

Provient de 69710180

69710204

2FT1

4201 M<sup>me</sup> Marvite Hebert - Auger

4201 8865 Marcel Cadieux \* 201 Ham 206

CERT.	EPP.	
71486	28065	335

69710205

1FT1

AEK20

4201 M. J. Maurice Massicotte

4201 8865 Marcel Cadieux \* 202 Ham 206

CERT.	EPP.	
71486	51665	335

69710206

1FT1

4201 M. René Fauréau

4201 8865 Marcel Cadieux \* 203 Ham 206

CERT.	EPP.	
71486	31165	335

K20

K20

CODE	COMPTÉ	EMPLACEMENT - NOM, PROFESSION, RÉSIDENCE					CATEGORIE BÂTIMENT	SCOLAIRE		VALEUR EN DOLLARS			MUNICIPAL *	REMARQUES	
		CADASTRE	SUBDIVISION	FRONT	PROFONDEUR	SURFACE		TERR P.C.	TERRAIN	BATISSE	TOTAL				
1001	69710207	8865 Marcel Cadieux app. 204													
2002		20 858	204												
2004		20 858	P1												
2006		20 858	P2												
2990						729.00									
3001							3C	2B1	3700	64900	68600	TR			
4201		Developpements Cadieux Journault Inc.					CF	1							
4601		8355 Bougainville H4P 2G5													
6701		Fraction de copropriété: 0.0216													
1001	69710208	8865 Marcel Cadieux app. 205													
2002		20 858	205												
2004		20 858	P1												
2006		20 858	P2												
2990						604.00									
3001							3C	2B1	3100	54500	57600	TR			
4201		Developpements Cadieux Journault Inc.					CF	1							
4601		8355 Bougainville H4P 2G5													
6701		Fraction de copropriété: 0.0179													
1001	69710209	8865 Marcel Cadieux app. 206													
2002		20 858	206												
2004		20 858	P1												
2006		20 858	P2												
2990						634.00									
3001							3C	2B1	3200	56900	60100	TR			
4201		Developpements Cadieux Journault Inc.					CF	1							
4601		8355 Bougainville H4P 2G5													
6701		Fraction de copropriété: 0.0188													

CERT.	EFF.	357
15/1/85	11/1/86	

Provient de  
69710180

CERT.	EFF.	357
15/1/85	11/1/86	

Provient de  
69710180

CERT.	EFF.	357
15/1/85	11/1/86	

Provient de  
69710180

68710207

3FT1

4801 Mlle. Marie Senechal

4601 8805 Marcel Cadieux #204 Ham 200

CERT.	EFF.	
7/4/86	2/15/87	375

68710208

1FT1 = 120

4801 M. Richard Fouché

4601 8805 Marcel Cadieux #203 Ham 206

CERT.	EFF.	
7/4/86	4/7/87	375

68710209

1FT1

4801 M. Gonzague Rivest

4601 8805 Marcel Cadieux #206 Ham 206

CERT.	EFF.	
7/4/86	6/15/87	375

AEM20

AEM20

CODE	COMPTÉ	EMPLACEMENT - NOM, PROFESSION, RESIDENCE					CATEGORIE MUTUALITE	SCOLAIRE		VALEUR EN DOLLARS			MUNICIPAL	REMARQUES	
		QUARTIER	CADASTRE	SUBDIVISION	FRONT	PROFONDEUR		SUPERFICIE	TERRE P C	TERRAIN	BATISSE	TOTAL			
1001	69710210	8865 Marcel Cadieux app. 207													
2002		20 858	207												
2004		20 858	P1												
2006		20 858	P2												
2990						702.00									
3001		<b>VERSO</b>													
4201		Developpements Cadieux Journault Inc.					CF	1							
4601		8355 Bougainville H4P 2G5													
6701		Fraction de copropriété: 0.0208													
1001	69710211	8865 Marcel Cadieux app. 208													
2002		20 858	208												
2004		20 858	P1												
2006		20 858	P2												
2990						712.00									
3001		<b>VERSO</b>													
4201		Developpements Cadieux Journault Inc.					CF	1							
4601		8355 Bougainville H4P 2G5													
6701		Fraction de copropriété: 0.0211													
1001	69710212	8865 Marcel Cadieux app. 301													
2002		20 858	301												
2004		20 858	P1												
2006		20 858	P2												
2990						614.00									
3001		<b>VERSO</b>													
4201		Developpements Cadieux Journault Inc.					CF	1							
4601		8355 Bougainville H4P 2G5													
6701		Fraction de copropriété: 0.0182													

CERT.	EFF.	357
15/1/85	11/1/86	

Provient de  
69710180

CERT.	EFF.	357
15/1/85	11/1/86	

Provient de  
69710180

CERT.	EFF.	357
15/1/85	11/1/86	

Provient de  
69710180

69710210

69710212

IFTI

2F12

4201 M. Hok Thuy Ung

4201 M. Robert Laberge

4601 8865 Marcel Cadieux #207 Ham 2116

4601 8865 Marcel Cadieux #301, HAM 2116

2FT1

4202 Mme Marie Claire Boule

4202 Mme Marie Claire Boule

CERT.	EFF.	
7/4/86	8/1/85	375

AEK30

CERT.	EFF.	
7/4/86	7/6/86	375

69710211

IFTI

4201 M. Normand Beaucage

4601 8865 Marcel Cadieux #302 Ham 2116

CERT.	EFF.	
7/4/86	8/1/85	375

69710212

**ANNULE**

IFTI

4201 M. Annie Bayard

4601 8865 Marcel Cadieux #301 Ham 2116

2FT1

AEK30

4202 Mme Louise Gatis - Bayard

CERT.	EFF.	
7/4/86	7/4/85	375

AEK30

CODE	COMPTÉ	EMPLACEMENT - NOM, PROFESSION, RÉSIDENCE						CATEGORIE BÂTIMENT	SCOLAIRE		VALEUR EN DOLLARS			REMARQUES
		CADASTRE	CADASTRE	SUBDIVISION	FRONT	PROFONDEUR	SURFACE		TEAR P.I.C.	TERRAIN	BÂTIMENT	TOTAL	MUNICIPAL	
1001	69710213	8865 Marcel Cadieux app. 302												
2002		20 858		302										
2004		20 858		P1										
2006		20 858		P2										
2990						644.00								
3001		<b>VERSO</b>						3C	2B1	3300	57700	61000	T R	
4201		Developpements Cadieux Journault Inc.						CF						
4601		8355 Bougainville H4P 2G5												
6701		Fraction de copropriété: 0.0191												
1001	69710214	8865 Marcel Cadieux app. 303												
2002		20 858		303										
2004		20 858		P1										
2006		20 858		P2										
2990						719.00								
3001		<b>VERSO</b>						3C	2B1	3700	64000	67700	T R	
4201		Developpements Cadieux Journault Inc.						CF						
4601		8355 Bougainville H4P 2G5												
6701		Fraction de copropriété: 0.0213												
1001	69710215	8865 Marcel Cadieux app. 304												
2002		20 858		304										
2004		20 858		P1										
2006		20 858		P2										
2990						735.00								
3001		<b>VERSO</b>						3C	2B1	3700	65800	69500	T R	
4201		Developpements Cadieux Journault Inc.						CF						
4601		8355 Bougainville H4P 2G5												
6701		Fraction de copropriété: 0.0219												

CERT.	EFF.	357
15/1/95	1/1/96	

Provient de  
69710180

CERT.	EFF.	357
15/1/95	1/1/96	

Provient de  
69710180

CERT.	EFF.	357
15/1/95	1/1/96	

Provient de  
69710180



69710213

1F11

4201 M. Simon Godelieux

4201 2805 Marcel Godelieux # 302 Ham. 206

3F11

4202 Mlle. Paulette Durocher

CERT.	SFF.	
714184	1410165	373

ME 20

69710214

3F11

4201 Mlle. Pauline Gilbert

4201 2805 Marcel Godelieux # 303 Ham. 206

CERT.	SFF.	
714184	1410165	373

69710215

1F11

4201 M. Janet Bonnard

4201 2805 Marcel Godelieux # 304 Ham. 206

3F11 ME 20

4202 Mlle. Wilhelmine Gervais

CERT.	SFF.	
714184	1410165	373

ME 20

CODE	COMTE	EMPLACEMENT - NOM, PROFESSION, RESIDENCE					CATEGORIE BATIMENT	SCOLAIRE		VALEUR EN DOLLARS			MUNICIPAL *	REMARQUES	
		DIV. CAD.	TYPE/STPE.	SUBDIVISION	FRONT	PROFONDEUR		SUPERFICIE	P.	C.	TERRAIN	BATISSE			TOTAL
1001	69710216	8865 Marcel Cadieux app. 305													
2002		20 858		305											
2004		20 858		P1											
2006		20 858		P2											
2990						614.00									
3001		<b>VERSO</b>													
4201		Developpements Cadieux Journault Inc.					CF	1							
4601		8355 Bougainville H4P 2G5													
6701		Fraction de copropriété: 0.0182													
1001	69710217	8865 Marcel Cadieux app. 306													
2002		20 858		306											
2004		20 858		P1											
2006		20 858		p2											
2990						644.00									
3001		<b>VERSO</b>													
4201		Developpements Cadieux Journault Inc.					CF	1							
4601		8355 Bougainville H4P 2G5													
6701		Fraction de copropriété: 0.0191													
1001	69710218	8865 Marcel Cadieux app. 307													
2002		20 858		307											
2004		20 858		P1											
2006		20 858		P2											
2990						712.00									
3001		<b>VERSO</b>													
4201		Developpements Cadieux Journault Inc.					CF	1							
4601		8355 Bougainville H4P 2G5													
6701		Fraction de copropriété: 0.0211													

CERT.	EFF.	357
15/4/85	1/1/86	

Provient de  
69710180

CERT.	EFF.	357
15/4/85	1/1/86	

Provient de  
69710180

CERT.	EFF.	357
15/4/85	1/1/86	

Provient de  
69710180

69310216

IFTI

4301 M. Claude Desjardins

4401 8805 Marcel Cadieux #305 Ham 206

2FTI

4402 Mme Rita Amoggi - Desjardins

CERT.	EFF.	
314/86	28/4/85	375

TELEPH

69310217

3FTI

4401 Mme Michèle Bergeron

4401 8805 Marcel Cadieux #306 Ham 206

CERT.	EFF.	
314/86	16/6/85	375

69310218

1FTI

4301 M. Donald Forget

4401 8805 Marcel Cadieux #307 Ham 206

2FTI

4402 Mme Genevieve Bessy - Forget

TELEPH

CERT.	EFF.	
314/86	24/4/85	375

TELEPH

CODE	COMPTÉ	EMPLACEMENT - NOM, PROFESSION, RÉSIDENCE					CATEGORIE SAUVAGE	SCOLAIRE		VALEUR EN DOLLARS			MUNICIPAL *	REMARQUES	
		NO. CAD.	CARACTÈRE	SUBDIVISION	FRONT	PROFONDEUR		SUPERFICIE	TERR. P.C.	TERRAIN	BÂTIMENT	TOTAL			
1001	69710219	8865 Marcel Cadieux app. 308													
2002		20 858		308											
2004		20 858		P1											
2006		20 858		P2											
2990						719.00									
3001		<b>VERSO</b>													
4201		Developpements Cadieux Journault Inc.					CF	1							
4601		8355 Bougainville H4P 2G5													
6701		Fraction de copropriété: 0.0213													
1001	69710220	8865 Marcel Cadieux app. 401													
2002	A179285	20 858		401											
2004	29-10-86	20 858		P1											
2006	A182369	20 858		P2											
2990	5-12-86					624.00									
3001		<b>VERSO</b>													
4201		Developpements Cadieux Journault Inc.					CF	1							
4601		8355 Bougainville H4P 2G5													
6701		Fraction de copropriété: 0.0185													
1001	69710221	8865 Marcel Cadieux app. 402													
2002		20 858		402											
2004		20 858		P1											
2006		20 858		P2											
2990						654.00									
3001		<b>VERSO</b>													
4201		Developpements Cadieux Journault Inc.					CF	1							
4601		8355 Bougainville H4P 2G5													
6701		Fraction de copropriété: 0.0194													

CERT.	EFF.	357
15/1/85	1/1/86	

Provient de  
69710180

CERT.	EFF.	357
15/1/85	1/1/86	

Provient de  
69710180

CERT.	EFF.	357
15/1/85	1/1/86	

Provient de  
69710180

69710219

1FT1

4201 H. Clement H. Mabeu  
 4601 8865 Marcel Cadieux #308 HAM 2NG

69710220

2FT1

4201 Mrs. Manuelle Vanasse  
 4601 8865 Marcel Cadieux #401 HAM 2NG  
 1FT1

4202 Mrs Gertrude Davout - Mabeu

2FT1

4202 M. Andre Duxand  
 4602 8865 Marcel Cadieux #401 HAM 2NG

CERT.	EFF.	
7/1/86	7/1/85	375

AE 1120

CERT.	EFF.	
18-287	5-12-86	23

69710220

1FT1

4201 M. Richard Bouchon  
 4601 8865 Marcel Cadieux #401 HAM 2NG

ANNULE

2FT1

4202 Mrs Gertrude Davout - Mabeu

CERT.	EFF.		CERT.	EFF.	
19/2/86	27/1/86	4	7/1/85	5/85	375
		ge			

69710221

3FT1

4201 Mlle Jeanne Gatenchere  
 4601 8865 Marcel Cadieux #402 HAM

CERT.	EFF.	
7/1/85	7/1/85	375

AE 1120

ROLE D'ÉVALUATION DES IMMEUBLES POUR L'EXERCICE FINANCIER 1986

SERVICE D'ÉVALUATION

CODE	COMPTÉ	EMPLACEMENT - NOM, PROFESSION, RÉSIDENCE					CATEGORIE BA/TIMENT	SCOLAIRE		VALEUR EN DOLLARS			MUNICIPAL	REMARQUES
		DIV. CAT.	CANADIEN	SUBDIVISION	FRONT	PROFONDEUR		SUPERFICIE	F	C	TERRAIN	BATISSE		
1001	69710222													
2002				20 858		403								
2004				20 858		P1								
2006				20 858		P2								
2990											735.00			
3001														
4201														
4601														
6701														
1001	69710223													
2002				20 858		404								
2004				20 858		P1								
2006				20 858		P2								
2990											776.00			
3001														
4201														
4601														
6701														
1001	69710224													
2002				20 858		405								
2004				20 858		P1								
2008				20 858		P2								
2990											624.00			
3001														
4201														
4601														
6701														

CERT.	EFF.	357
15/0/85	1/1/86	

Provient de  
69710180

CERT.	EFF.	357
15/0/85	1/1/86	

Provient de  
69710180

CERT.	EFF.	357
15/0/85	1/1/86	

Provient de  
69710180

69310222

IFTI

4301 M. Julie Grumard  
 4401 82651 Harold Cadieux #403 Ham 206

2FTI

4302 Mme Huguette Boisclair-Grumard

CERT.	EFF.	
31/12/45	31/12/45	375

AEK20

69310223

IFTI

4301 M. Albert Pisono  
 4401 8265 Harold Cadieux #404 Ham 206

CERT.	EFF.	
31/12/45	31/12/45	375

69310224

IFTI

4301 M. Jean Guy Bouchard  
 4401 8265 Harold Cadieux #405 Ham 206

3FTI

4302 Mlle Jocelyne Meynard

CERT.	EFF.	
31/12/45	31/12/45	375

AEK20

ROLE D'ÉVALUATION DES IMMEUBLES POUR L'EXERCICE FINANCIER 1986

SECTEUR D'ÉVALUATION

CLASSE	COMPTÉ	EMPLACEMENT - NOM, PROFESSION, RÉSIDENCE						CATEGORIE BÂTIMENT	SCOLAIRE		VALEUR EN DOLLARS			MUNICIPAL	REMARQUES
		QU. CAD.	CADASTRE	SUBDIVISION	FRONT	PROFONDEUR	SUPERFICIE		TERR. P. C.	TERR.	FERRAIN	BÂTISSE	TOTAL		
1001	69710225	8865	Marcel Cadieux app. 406												
2002	A-173730	20	858	406											
2004	OS. 08-86	20	858	P1											
2006		20	858	P2											
2990						654.00									
3001							3C	2B1	3300	58500	61800	T R			
4201		Developpements Cadieux Journault Inc.					CP	1							
4601		8355 Bougainville H4P 2G5													
6701		Fraction de copropriété: 0.0194													
1001	69710226	8865	Marcel Cadieux app. 407												
2002		20	858	407											
2004		20	858	P1											
2006		20	858	P2											
2990						725.00									
3001							3C	2B1	3700	64500	68200	T R			
4201		Developpements Cadieux Journault Inc.					CP	1							
4601		8355 Bougainville H4P 2G5													
6701		Fraction de copropriété: 0.0215													
1001	69710227	8865	Marcel Cadieux app. 408												
2002	A-173736	20	858	408											
2004	24-11-86	20	858	P1											
2006		20	858	P2											
2990						735.00									
3001							3C	2B1	3700	65300	69000	T R			
4201		Developpements Cadieux Journault Inc.					CP	1							
4601		8355 Bougainville H4P 2G5													
6701		Fraction de copropriété: 0.0218													

CERT.	EFF.	357
15/1/85	11/1/86	

Provient de  
69710180

CERT.	EFF.	357
15/1/85	11/1/86	

Provient de  
69710180

CERT.	EFF.	357
15/1/85	11/1/86	

Provient de  
69710180



69710225

1 F.I.I.

4201 M. Maurice Demers

4601 8865 Marcel Cadieux # 406 Ham ANG

ANNULÉ

CERT.	EFF.	
21/1/86	16/6/85	375

69710225

3 F.I.I.

4201 Mlle. Laurette Demers

4601 8865 Marcel Cadieux # 406

H2M J.N.6

CERT.	EFF.	
20/1/86	5/4/86	404

69710226

1 F.I.I. 420

4201 M. Ghislain Pouchot

4601 8865 Marcel Cadieux # 407 Ham ANG

CERT.	EFF.	
21/1/86	12/5/85	375

69710227

1 F.I.I.

4201 M. Philippe Labeau

4601 8865 Marcel Cadieux # 408

Ham ANG

② 3 F.I.I.

② 4201 Mlle. Sylvaine Huard

ANNULÉ

CERT.	EFF.	
21/1/86	24/11/86	38
		38

CERT.	EFF.	
21/1/86	21/1/85	375

ANNULÉ

## ROLE D'ÉVALUATION DES IMMEUBLES POUR L'EXERCICE FINANCIER 1986

TABLE D'ÉVALUATION

CODE	COTE	EMPLACEMENT - NOM, PROFESSION, RESIDENCE					CATEGORIE BÂTIMENT	SCOLAIRE		VALEUR EN DOLLARS			MUNICIPAL	REMARQUES	
		N° 200	CARACTÈRE	SUBDIVISION	FRENT	PROFONDEUR		SUPERFICIE	TEMP P C	TERRAIN	BÂTISSE	TOTAL			
1001	69710228	8865 Marcel Cadieux app 501													
2002		20	858	501											
2004		20	858	P1											
2006		20	858	P2											
2990						634.00									
3001		<b>VERSO</b>													
4201		Developpements Cadieux Journault Inc.					CP	3C	2B1	3200	53000	56200	T	R	
4601		8355 Bougainville H4P 2G5													
6701		Fraction de copropriété: 0.0188													
1001	69710229	8865 Marcel Cadieux app. 502													
2002		20	858	502											
2004		20	858	P1											
2006		20	858	P2											
2990						661.00									
3001		<b>VERSO</b>													
4201		Developpements Cadieux Journault Inc.					CP	3C	2B1	3400	59300	62700	T	R	
4601		8355 Bougainville H4P 2G5													
6701		Fraction de copropriété: 0.0196													
1001	69710230	8865 Marcel Cadieux app. 503													
2002		20	858	503											
2004		20	858	P1											
2006		20	858	P2											
2990						746.00									
3001		<b>VERSO</b>													
4201		Developpements Cadieux Journault Inc.					CP	3C	2B1	3800	66100	69900	T	R	
4601		8355 Bougainville H4P 2G5													
6701		Fraction de copropriété: 0.0221													

CERT.	EFF.	357
15/11/85	11/1/86	

Provient de  
69710180

CERT.	EFF.	357
15/11/85	11/1/86	

Provient de  
69710180

CERT.	EFF.	357
15/11/85	11/1/86	

Provient de  
69710180

69710228

3FT1

4201 M<sup>lle</sup> Henriette Taillefer

4601 8865 Marcel Cadieux #501

Ham 206

CERT.	EFF.
1/14/86	2/14/85 375

AEK20

69710229

8FT1

4201 M<sup>me</sup> Madeleine Poirier - Hochapelle

4601 8865 Marcel Cadieux #502 Ham 206

CERT.	EFF.
1/14/86	2/14/85 375

69710230

1FT1

4201 M. Clifford N. Bonomet

4601 8865 Marcel Cadieux #503

Ham 206

CERT.	EFF.
1/14/86	2/14/85 375

4302 M<sup>me</sup> Dolores Combeaux - Parent

2FT1

AEK20

CODE	COMPTÉ	EMPLACEMENT - NOM, PROFESSION, RÉSIDENCE						CATEGORIE RATIFIÉ	SCOLAIRE		VALEUR EN DOLLARS			MUNICIPAL *	REMARQUES	
		DIV. CAD.	CADASTRE	SUBDIVISION	FRONT	PROFONDEUR	SUPERFICIE		P.C.	FERRAIN	BÂTISSÉ	TOTAL				
1001	69710231	8865 Marcel Cadieux app. 504														
2002		20	858	504												
2004		20	858	P1												
2006		20	858	P2												
2990						762.00										
3001		<b>VERSO</b>														
4201		Developpements Cadieux Journault Inc.						CF	1							
4601		8355 Bougainville H4P 2G5														
6701		Fraction de copropriété: 0.0226														
1001	69710232	8865 Marcel Cadieux app. 505														
2002		20	858	505												
2004		20	858	P1												
2006		20	858	P2												
2990						634.00										
3001		<b>VERSO</b>														
4201		Developpements Cadieux Journault Inc.						CF	1							
4601		8355 Bougainville H4P 2G5														
6701		Fraction de copropriété: 0.0188														
1001	69710233	8865 Marcel Cadieux app. 506														
2002		20	858	506												
2004		20	858	P1												
2006		20	858	P2												
2990						661.00										
3001		<b>VERSO</b>														
4201		Developpements Cadieux Journault Inc.						CF	1							
4601		8355 Bougainville H4P 2G5														
6701		Fraction de copropriété: 0.0196														

CERT.	EFF.	357
13/1/85	11/1/86	

Provient de  
69710180

CERT.	EFF.	357
13/1/85	11/1/86	

Provient de  
69710180

CERT.	EFF.	357
13/1/85	11/1/86	

Provient de  
69710180

69710231

2921

4301 Mme Rita Fuoro - Mc Keoga  
4601 8865 Marcel Cadieux # 504 Hamamab

CERT.	EFF.	
31/10/85	10/15/85	375

69710232

1FT1

AEK20

4401 M. Schmitt Henoux  
4601 8865 Marcel Cadieux # 505 Hamamab

3FT1

4402 Mlle Laurette Marlet

CERT.	EFF.	
31/10/85	10/15/85	375

69710233

1FT1

4401 M. Serge Lapointe  
4601 8865 Marcel Cadieux # 506 Hamamab

CERT.	EFF.	
31/10/85	10/15/85	375

AEK20

VERM

ROLE D'ÉVALUATION DES IMMEUBLES POUR L'EXERCICE FINANCIER 1986

DEUILLE D'ÉVALUATION

CODE	COMITÉ	EMPLACEMENT - NOM, PROFESSION, RESIDENCE					CATEGORIE DATIEMENT	SCOLAIRE		VALEUR EN DOLLARS			MUNICIPAL *	REMARQUES
		DIV. PAR	DIV. QUARTIER	SUBDIVISION	FRONT	PROFONDEUR		SUPERFICIE	TERR. P.C.	TERRAIN	BÂTISSE	TOTAL		
1001	69710234	8865	Marcel	Cadieux	app.	507								
2002		20	858			507								
2004		20	858			P1								
2006		20	858			P2								
2990											735.00			
3001														
4201														
4601														
6701														
1001	69710235	8865	Marcel	Cadieux	app.	508								
2002		20	858			508								
2004		20	858			P1								
2006		20	858			P2								
2990											746.00			
3001														
4201														
4601														
6701														
1001	69710236	8865	Marcel	Cadieux	app.	601								
2002		20	858			601								
2004		20	858			P1								
2006		20	858			P2								
2990											668.00			
3001														
4201														
4601														
6701														

CERT. EFF. 357  
15/1/85 11/1/86  
Provient de  
69710180

CERT. EFF. 357  
15/1/85 11/1/86  
Provient de  
69710180

CERT. EFF. 357  
15/1/85 11/1/86  
Provient de  
69710180

69710234

IFTI

H401 H. Raymond Belanger

H601 8865 Marcel Cadieux #507 HamanG

CERT.	EFF.	
7/1/86	10/5/85	375

69710235

IFTI B20

H401 H. Denis Lefebvre

H601 8865 Marcel Cadieux #508 HamanG

CERT.	EFF.	
7/1/86	10/5/85	375

69710236

IFTI

H401 H. Antonio Diella

H601 8865 Marcel Cadieux #601 Ham 2116

CERT.	EFF.	
7/1/86	10/5/85	375

AEM30

AEM30

CODE	COMPTÉ	EMPLACEMENT - NOM, PROFESSION, RESIDENCE					CATEGORIE BÂTIMENT	SCOLAIRE		VALEUR EN DOLLARS			MUNICIPAL	REMARQUES
		NOY. CAD.	CADASTRE	SUBDIVISION	FRONT	PROFONDEUR		SUPERFICIE	TERR. P. C.	TERRAIN	BÂTISSÉ	TOTAL		
1001	69710237	8865	Marcel Cadieux app. 602											
2002		20	858	602										
2004		20	858	P1										
2006		20	858	P2										
2990						702.00								
3001														
4201														
4601														
6701														
1001	69710238	8865	Marcel Cadieux app. 603											
2002		20	858	603										
2004		20	858	P1										
2006		20	858	P2										
2990						773.00								
3001														
4201														
4601														
6701														
1001	69710239	8865	Marcel Cadieux app. 604											
2002		20	858	604										
2004		20	858	P1										
2006		20	858	P2										
2990						793.00								
3001														
4201														
4601														
6701														

CERT.	EFF.	357
15/11/85	11/11/86	

Provient de  
69710180

CERT.	EFF.	357
15/11/85	11/11/86	

Provient de  
69710180

CERT.	EFF.	357
15/11/85	11/11/86	

Provient de  
69710180



69710237

IFTI

4201 M. Maurice Faucher

4601 8865 Moreil-Cochoux \* 602 Hamand

3FTI

4202 Mlle Suzanne Parent

CERT.	EFF.	
7/4/80	4/7/85	375

MEB20

69710238

IFTI

4201 M. Serge P. Lavigne

4601 8865 Moreil-Cochoux \* 603 Hamand

CERT.	EFF.	
7/4/80	5/6/85	375

69710239

IFTI

4201 M. Fernand Cormier

4601 8865 Moreil-Cochoux \* 604 Hamand

3FTI

4202 Mlle Genevieve Bontarache

CERT.	EFF.	
7/4/85	6/7/85	375

MEB20

CODE	COMPTÉ	EMPLACEMENT - NOM, PROFESSION, RÉSIDENCE						CATEGORIE RATIFIÉ	SCOLAIRE		VALEUR EN DOLLARS			MUNICIPAL *	REMARQUES
		DIV. CAD.	CADASTRE	SUBDIVISION	FRONT	PROFONDEUR	SUPERFICIE		TERR. P.C.	TERRAIN	BÂTISSE	TOTAL			
1001	69710240	8865	Marcel Cadieux	app.	605										
2002		20	858	605											
2004		20	858	P1											
2006		20	858	P2											
2990						668.00									
3001								3C	2B1	3400	59600	63000	T R		
4201															
4601															
6701															
1001	69710241	8865	Marcel Cadieux	app.	606										
2002		20	858	606											
2004		20	858	P1											
2006		20	858	P2											
2990						702.00									
3001								3C	2B1	3600	62400	66000	T R		
4201															
4601															
6701															
1001	69710242	8865	Marcel Cadieux	app.	607										
2002		20	858	607											
2004		20	858	P1											
2006		20	858	P2											
2990						762.00									
3001								3C	2B1	3900	67700	71600	T R		
4201															
4601															
6701															

CERT.	EFF.	357
15/11/85	1/1/86	

Provient de  
69710180

**VERSO**

Developpements Cadieux Journault Inc.  
8355 Bougainville H4P 2G5

CF 1

Fraction de copropriété: 0.0198

CERT.	EFF.	357
15/11/85	1/1/86	

Provient de  
69710180

**VERSO**

Developpements Cadieux Journault Inc.  
8355 Bougainville H4P 2G5

CF

Fraction de copropriété: 0.0208

CERT.	EFF.	357
15/11/85	1/1/86	

Provient de  
69710180

**VERSO**

Developpements Cadieux Journault Inc.  
8355 Bougainville H4P 2G5

CF 1

Fraction de copropriété: 0.0226

69710240

IFTI

4201 H. Emile Theoret

4601 8865 Marcel Cadieux #605 Hamang

CERT.	EFF.	
14/86	5/85	375

69710241

IFTI

4201 H. Doanand Canine

4601 8865 Marcel Cadieux #606 Hamang

CERT.	EFF.	
14/86	5/85	375

69710242

IFTI

4201 H. Geo Bissonnette

4601 8865 Marcel Cadieux #609 Hamang

IFTI

4202 Mrs. Pauline Richard Bissonnette

CERT.	EFF.	
14/86	5/85	375

IFTI

CODE	COMPTE	EMPLACEMENT - NOM, PROFESSION, RÉSIDENCE					CATEGORIE BÂTIMENT	SCOLAIRE		VALEUR EN DOLLARS			MUNICIPAL	REMARQUES	
		DIV. 240	CADASTRE	SUBDIVISION	FRONT	PROFONDEUR		SUPERFICIE	TERR. P.	TERR. C.	TERRAIN	BÂTISSE			TOTAL
1001	69710243	8865	Marcel Cadieux app. 608												
2002		20	858	608											
2004		20	858	P1											
2006		20	858	P2											
2990						773.00									
3001															
4201															
4601															
	69710300 à 69710402														
6701															

CERT.	EFF.	357
13/1/85	1/1/82	

Provient de  
69710180

69710243

IFTI

4201 M. Guy Durocher  
4401 8865 Marcel Cadieux \* 608 Ham 2116

CERT.	EFF.	
714/66	215/85	275

AF420

CODE	COMPTÉ	EMPLACEMENT - NOM, PROFESSION, RÉSIDENCE						CATEGORIE BÂTIMENT	SCOLAIRE		VALEUR EN DOLLARS			MUNICIPAL	REMARQUES	
		CH. CAD.	C-BASSE	SUBDIVISION	FRONT	PROFONDEUR	SUPERFICIE		TERR	PIC	TERRAIN	BÂTISSE	TOTAL			
1001	69710300	Lot Marcel cadieux #101														
2002		20	859	101												
2004		20	859	P1												
2006		20	859	P2												
2990						737.00										
3001								3c								
4201		Immeubles devgen inc. <b>VERSO</b>														
4601		8355 Bougainville H4p 2G5														
6620		<del>propriété sujette à surtaxe sur terrain vague desservi</del>														
6701		fraction de copropriété 0.0179														
1001	69710302	Lot marcel cadieux #102														
2002		20	859	102												
2004		20	859	P1												
2006		20	859	P2												
2990						576.00										
4201		Immeubles devgen inc. <b>VERSO</b>														
4601		8355 Bougainville H4P 2G5														
6620		<del>Propriété Sujette à Surtaxe sur Terrain vague Desservi</del>														
6701		Fraction de Copropriété 0.0140														
1001	69710304	Lot Marcel Cadieux #103														
2002		20	859	103												
2004		20	859	P1												
2006		20	859	P2												
2990						593.00										
3001								3c								
4201		Immeubles Devgen Inc. <b>VERSO</b>														
4601		8355 Bougainville H4P 2G5														
6620		<del>Propriété Sujette à Surtaxe sur Terrain Vague Desservi</del>														
6701		Fraction de Copropriété 0.0144														

CERT. EFF. 397

29-786 1-4-86 V

CERT. EFF. 397

29-786 12-3-86 V

Subd prov de

69710170

CERT. EFF. 397

29-786 12-3-86 V

Subd. prov de

69710170

CERT. EFF. 397

29-786 1-4-86 V

CERT. EFF. 397

29-786 12-3-86 V

Subd. prov de

69710170

CERT. EFF. 397

29-786 1-4-86 V

CERT. EFF. 397

29-786 12-3-86 V

Subd. prov de

69710170

CERT. EFF. 397

29-786 1-4-86 V

CERT. EFF. 397

29-786 12-3-86 V

Subd. prov de

69710170

CERT. EFF. 397

29-786 1-4-86 V

CERT. EFF. 397

29-786 12-3-86 V

Subd. prov de

69710170

CERT. EFF. 397

29-786 1-4-86 V

CERT. EFF. 397

29-786 12-3-86 V

Subd. prov de

69710170

CERT. EFF. 397

29-786 1-4-86 V

CERT. EFF. 397

29-786 12-3-86 V

Subd. prov de

69710170

CERT. EFF. 397

29-786 1-4-86 V

CERT. EFF. 397

29-786 12-3-86 V

Subd. prov de

69710170

CERT. EFF. 397

29-786 1-4-86 V

CERT. EFF. 397

29-786 12-3-86 V

Subd. prov de

69710170

CERT. EFF. 397

29-786 1-4-86 V

CERT. EFF. 397

29-786 12-3-86 V

P1314 B-1

69710300

IFI

4201 m. Yves Lillane

4601 8885 Marcel Cadieux #101

F1222 # 571996-23-730 H2M APS 3FI

4202 melle Danielle Farnier

CERT.	EFF.	398
29/1/80	29/5/80	je

69710304

IFI

4201 m. Andre Diguain

4601 8885 Marcel Cadieux #103

F1222 # 571996-23-730 H2M APS 3FI

4202 melle Elaine Hubsseau

CERT.	EFF.	398
29/1/80	29/5/80	je

69710302

IFI

4201 m. Alain Fardette

4601 8885 Marcel Cadieux #102

H2M APS

CERT.	EFF.	400
29/1/80	29/5/80	je

CODE	COMPTÉ	EMPLACEMENT - NOM, PROFESSION, RÉSIDENCE					CATEGORIE BÂTIMENT	SCOLAIRE			VALEUR EN DOLLARS			MUNICIPAL	REMARQUES
		NO. CADASTRE	SUBDIVISION	FRONT	PROFONDEUR	SUPERFICIE		TERR. P.C.	TERRAIN	BÂTISSE	TOTAL				
1001	69710306	8385 Lot Marcel Cadieux #104													
2002		20 859 104													
2004		20 859 P1													
2006		20 859 P2													
2990					560.00										
3001							3C 7A								
4201		Immeubles Devgen Inc.													
4601		8355 Bougainville h4p 2G5													
6620		<del>Propriété Sujette à Surtaxe sur Terrain Vague Desservi</del>													
6701		Fraction de Copropriété 0.0136													
1001	69710308	8885 Lot Marcel Cadieux #105													
2002		20 859 105													
2004		20 859 P1													
2006		20 859 P2													
2990					621.00										
3001							3C 7A								
4201		Immeubles devgen Inc.													
4601		8355 Bougainville H4P 2G5													
6620		<del>Propriété Sujette à Surtaxe sur Terrain Vague Desservi</del>													
6701		Fraction de Copropriétés 0.0151													
1001	69710310	8885 Lot Marcel Cadieux #106													
2002		20 859 106													
2004		20 859 P1													
2006		20 859 P2													
2990					593.00										
3001							3C 7A								
4201		Immeubles Devgen Inc.													
4601		8355 Bougainville H4P 2G5													
6620		<del>Propriété Sujette à Surtaxe sur Terrain Vague desservi</del>													
6701		Fraction de Copropriété 0.0144													

CERT.	EFF.	397
29-7-86	1-4-86	VB
CERT.	EFF.	397
29-7-86	13-3-86	VA

CERT.	EFF.	397
29-7-86	1-4-86	VB
CERT.	EFF.	397
29-7-86	13-3-86	VB

CERT.	EFF.	397
29-7-86	1-4-86	VB
CERT.	EFF.	397
29-7-86	13-3-86	VB



69710308

1E11

4201 M. Henri Pagnier  
 4601 8885 Marcel Cadieux #105  
 H2M 2PS

ANNULÉ

CERT.	EFF.	385
17/4/86	5/4/86	DE

69710308

1E11

4201 M. Claude Gingras  
 4601 8885 Marcel Cadieux #105 H2M 2PS

2E11

4202 Mme Claire Blain  
 4602 8885 Marcel Cadieux #105 H2M 2PS

CERT.	EFF.	23
21-1-87	2-12-86	√2

69710306

1E11

4201 M. Paul Maillat  
 4601 8885 Marcel Cadieux #104  
 H2M 2PS

ANNULÉ

CERT.	EFF.	404
25/	17/7/86	DE

69710310

2E11

4201 YVETTE RIENDEAU  
 4601 8885 MARCELLE CADIEUX #106 H2M 2PS

12-11-86	26-9-86	404
----------	---------	-----

CODE	COMPTÉ	EMPLACEMENT - NOM, PROFESSION, RÉSIDENCE					CATEGORIE BÂTIMENT	SCOLAIRE		VALEUR EN DOLLARS			MUNICIPAL	REMARQUES		
		DIV. CAD.	CADASTRE	SUBDIVISION	FRONT	PROFONDEUR		SUPERFICIE	TERR. P. C.	TERRAIN	BÂTISSE	TOTAL				
1001	69710312	8815	Lot Marcel Cadieux #107													
2002			20 859		107											
2004			20 859		P1											
2006			20 859		P2											
2990						695.00										
3001							3c									
4201							7A									
4601			Immeubles Devgen Inc. 8355 Bougainville H4P 2G5													
6620			<del>propriété sujette à Surtaxe sur Terrain Vague desservi</del>													
6701			Fraction de Copropriété 0.0169													
1001	69710314	8885	Lot Marcel Cadieux #108													
2002			20 859		108											
2004			20 859		P1											
2006			20 859		P2											
2990						576.00										
3001							3c									
4201							7A									
4601			Immeubles devgen Inc. 8355 Bougainville H4P 2G5													
6620			<del>Propriété sujette à Surtaxe sur Terrain Vague Desservi</del>													
6701			Fraction de Copropriété 0.0140													
1001	69710316	8885	Lot Marcel Cadieux #109													
2002			20 859		109											
2004			20 859		P1											
2006			20 859		P2											
2990						593.00										
3001							3c									
4201							7A									
4601			Immeubles Devgen Inc. 8355 Bougainville h4p 2G5													
6620			<del>Propriété sujette à Surtaxe sur Terrain Vague Desservi</del>													
6701			Fraction de Copropriété 0.0144													

CERT.	EFF.	397
29-7-86	1-4-86	VB

CERT.	EFF.	397
29-7-86	13-3-86	VB

Subd. prov de 69710170

CERT.	EFF.	397
29-7-86	1-4-86	VB

CERT.	EFF.	397
29-7-86	13-3-86	VB

Subd. prov de 69710170

CERT.	EFF.	397
29-7-86	1-4-86	VB

CERT.	EFF.	397
29-7-86	13-3-86	VB

Subd. prov de 69710170

69710312

2 F I I

4201 Mme Germaine m. Lafleur

4601 8885 Marcel Cadieux #107

H2M 2PS

CERT.	EFF.	
25/10/88	25/11/86	409 je

69710316

2 F I I

4201 MARIE CORRIVEAU

4601 8885, MARCEL CADIEUX #109 H2M 2PS

CERT.	EFF.	
12-11-88	16-7-88	408 je

1530

1530

69710314

1 F I I

4201 M. Jacques La Haze

4601 8885 Marcel Cadieux #108 H2M 2PS

CERT.	EFF.	
14/12/88	3/11/86	4 je

CODE	COMPTÉ	EMPLACEMENT - NOM, PROFESSION, RÉSIDENCE					CATEGORIE SATIMENT	SCOLAIRE	VALEUR EN DOLLARS			MUNICIPAL	REMARQUES	
		DIV. CAD.	CADASTRE	SUBDIVISION	FRONT	PROFONDEUR			SUPERFICIE	TERR. P. C.	TERRAIN			BÂTISSÉ
1001	69710318	2885	Lot Marcel-Cadieux #110											
2002		20	859	110										
2004		20	859	P1										
2006		20	859	P2										
2990						560.00								
3001							3C 7A		2800.	38000.	40800.			
4201								2B1	2,800.		2,800.			
4601														Subd. prov de 69710170
6620														
6701														
1001	69710320	2885	Lot Marcel-Cadieux #111											
2002		20	859	111										
2004		20	859	P1										
2006		20	859	P2										
2990						605.00								
3001							3C 7A		3100.	41900.	45000.			
4201								2B1	3,100.		3,100.			
4601														Subd. prov de 69710170
6620														
6701														
1001	69710322	2885	Lot Marcel Cadieux #112											
2002		20	859	112										
2004		20	859	P1										
2006		20	859	P2										
2990						576.00								
3001							3C 7A		2900.	40000.	42900.			
4201								2B1	2,900.		2,900.			
4601														Subd. prov de 69710170
6620														
6701														

CERT.	EFF.	397
29-7-86	1-4-86	13

CERT.	EFF.	397
29-7-86	12-3-86	13

CERT.	EFF.	397
29-7-86	1-4-86	13

CERT.	EFF.	397
29-7-86	12-3-86	13

CERT.	EFF.	397
29-7-86	1-4-86	13

CERT.	EFF.	397
29-7-86	12-3-86	13

69710318

3 FII

4201 Salle Louise Byland

4601 88ES Marcel Cadieux #110

11222 #571936 13-7-86 11AM 2PS

CERT.	EFF.	398
27/8/86	27/5/86	ge

RÔLE D'ÉVALUATION DES IMMEUBLES POUR L'EXERCICE FINANCIER 1986

REVENUE D'ÉVALUATION

CODE	COMPTE	EMPLACEMENT - NOM, PROFESSION, RÉSIDENCE					SUPERFICIE	CATEGORIE BÂTIMENT	SCOLAIRE		VALEUR EN DOLLARS			MUNICIPAL	REMARQUES
		NO. CAD.	CADASTRE	SUBDIVISION	FRONT	PROFONDEUR			TERR. P. C.	TERRAIN	BÂTISSE	TOTAL			
1001	69710324	<sup>2885</sup> Lot Marcel-Cadieux #201													
2002		20	859	201											
2004		20	859	P1											
2006		20	859	P2											
2990						761.00									
3001								3C							
4201		Immeubles Devgen Inc.													
4601		8355 Bougainville H4P 2G5						CF							
6620		<del>Propriété sujette à Surtaxe sur Terrain vague desservi</del>													
6701		Fraction de Copropriété 0.0185													
1001	69710326	<sup>2885</sup> Lot Marcel-Cadieux #202													
2002		20	859	202											
2004		20	859	P1											
2006		20	859	P2											
2990						745.00									
3001								3C							
4201		Immeubles Devgen Inc.													
4601		8355 Bougainville H4P 2G5						CF							
6620		<del>Propriété sujette à Surtaxe sur Terrain vague Desservi</del>													
6701		Fraction de Copropriété 0.0181													
1001	69710328	<sup>2885</sup> Lot Marcel-Cadieux #203													
2002		20	859	203											
2004		20	859	P1											
2006		20	859	P2											
2990						889.00									
3001								3C							
4201		Immeubles Devgen Inc.													
4601		8355 Bougainville H4P 2G5						CF							
6620		<del>Propriété sujette à Surtaxe sur Terrain vague Desservi</del>													
6701		Fraction de Copropriété 0.0216													

CERT.	EFF.	397
29-7-86	1-4-86	VB

CERT.	EFF.	397
29-7-86	13-3-86	VB

R Subd. prov de 69710170

CERT.	EFF.	397
29-7-86	1-4-86	VB

CERT.	EFF.	397
29-7-86	13-3-86	VB

R Subd. prov de 69710170

CERT.	EFF.	397
29-7-86	1-4-86	VB

CERT.	EFF.	397
29-7-86	13-3-86	VB

R Subd. prov de 69710170

69710327

3FII

4201 Mlle. Patricia M Diamond

4601 8885 Marcel Cadieux #201

F1222 #5719 JC 23-9-26 H2M 2PS

CERT.	EFF.	398
29/4/26	27/5/26	JC

69710326

1EII

4201 M. Louise B Turgeon

4601 8885 Marcel Cadieux #201

F1222 #5719 JC 23-9-26 H2M 2PS

CERT.	EFF.	398
29/4/26	30/5/26	JC

69710328

3FII

4201 Mlle. Louise Jacobson

4601 8885 Marcel Cadieux #201

F1222 #5719 JC 23-9-26 H2M 2PS

CERT.	EFF.	398
29/4/26	20/5/26	JC

CODE	COMPTÉ	EMPLACEMENT - NOM, PROFESSION, RÉSIDENCE					CATEGORIE BÂTIMENT	SCOLAIRE		VALEUR EN DOLLARS			MUNICIPAL	REMARQUES	
		LOT CAD	CADASTRE	SUBDIVISION	FRONT	PROFONDEUR		SURFACE	TERR P C	TERRAIN	BÂTISSE	TOTAL			
1001	69710330	8885	Lot Marcel-Cadieux # 204												
2002		20	859	204											
2004		20	859	P1											
2006		20	859	P2											
2990						848.00									
3001							3C 7A		4300	65200	69500				
4201								2B1	4,300		4,300			Subd. prov de 69710170	
4601															
6620															
6701															
1001	69710332	8885	Lot Marcel-Cadieux # 205												
2002		20	859	205											
2004		20	859	P1											
2006		20	859	P2											
2990						761.00									
4201															
4601															
6620															
6701															
1001	69710334	8885	Lot Marcel Cadieux # 206												
2002		20	859	206											
2004		20	859	P1											
2006		20	859	P2											
2990						745.00									
3001							3C 7A		3800	58000	61800				
4201								2B1	3,800		3,800			Subd. prov de 69710170	
4601															
6620															
6701															

CERT.	EFF.	397
29-7-86	1-4-86	V3

CERT.	EFF.	397
29-7-86	13-3-86	V3

CERT.	EFF.	397
29-7-86	1-1-86	V3

CERT.	EFF.	397
29-7-86	13-3-86	V3

CERT.	EFF.	397
29-7-86	1-4-86	V3

CERT.	EFF.	397
29-7-86	13-3-86	V3



69710330

3 F I I

4201 Mlle Denise Labelle

4601 8885 Marcel Cadieux #207

F1222 #5719 je 23-7-86 H2M 2PS

CERT.	EFF.	398
29/8/86	23/8/86	je

69710332

1 F I I

4201 M. Duig Douglas

4601 8885 Marcel Cadieux #205

F1222 #5719 je 23-7-86 H2M 2PS 3 F I I

4202 Mlle France Larocq

CERT.	EFF.	398
29/8/86	23/8/86	je

69710334

3 F I I

4201 Mlle Renette Murray

4601 8885 Marcel Cadieux #206

F1222 #5719 je 23-7-86 H2M 2PS

CERT.	EFF.	398
29/8/86	23/8/86	je

CODE	COMPTÉ	EMPLACEMENT - NGM, PROFESSION, RÉSIDENCE					SUPERFICIE	CATEGORIE BÂTIMENT	SCOLAIRE		VALEUR EN DOLLARS			MUNICIPAL	REMARQUES
		ENV. CAD.	CADASTRE	SUBDIVISION	FRONT	PROFONDEUR			TERR. P.C.	TERRAIN	BÂTISSE	TOTAL			
1001	69710336	8854	Lot Marcel-Cadieux #207												
2002		20	859	207											
2004		20	859	P1											
2006		20	859	P2											
2990						885.00									
3001								3C 7A							
4201															
4601															
6620															
6701															
1001	69710338	8885	Lot Marcel-Cadieux #208												
2002		20	859	208											
2004		20	859	P1											
2006		20	859	P2											
2990						823.00									
3001								3C 7A							
4201															
4601															
6620															
6701															
1001	69710340	8985	Lot Marcel-Cadieux #301												
2002		20	859	301											
2004		20	859	P1											
2004		20	859	P2											
2990						794.00									
3001								3C 7A							
4201															
4601															
6620															
6701															

CERT.	EFF.	397
29-7-86	1-4-86	VB

CERT.	EFF.	397
29-7-86	13-3-86	VB

Subd. prov de 69710170

CERT.	EFF.	397
29-7-86	1-4-86	VB

CERT.	EFF.	397
29-7-86	13-3-86	VB

Subd. prov de 69710170

CERT.	EFF.	397
29-7-86	1-4-86	VB

CERT.	EFF.	397
29-7-86	13-3-86	VB

Subd. prov de 69710170

69710336

IFI 1

4201 m. Severino Boldrin

7601 8885 Marcel Cadieux #307

F1222 #5719 2623-9-36 H2M 2PS 3FI 1

4202 mlle Fides Capile

CERT.	EFF.	398
27/1/80	27/5/86	le

69710338

IFI 1

4201 m. Edgar J. Leblanc

7601 8885 Marcel Cadieux #307

C.P. 10 Black Cape Re. Soc. Inc. (122255705188) H2M 2PS

CERT.	EFF.	404
27/1/80	17/7/81	je

69710340

IFI 1

4201 m. Han Nguyen

7601 8885 Marcel Cadieux #307

H2M 2PS

2FI 1

4202 Mme. Lucie Jeanne Thot

CERT.	EFF.	404
27/1/80	17/7/81	je

COCC	COMPTÉ	EMPLACEMENT - NOM, PROFESSION, RÉSIDENCE					CATEGORIE BÂTIMENT	SCOLAIRE		VALEUR EN DOLLARS			MUNICIPAL	REMARQUES
		20 045	CADASTRE	SUBDIVISION	FRONT	PROFONDEUR		SUPERFICIE	TERR P	C	TERRAIN	BÂTISSÉ		
1001	69710342	8885	Lot Marcel-Cadieux # 302											
2002		20 859	302											
2004		20 859	P1											
2006		20 859	P2											
2990						778.00								
3001							3C		4000	60400	64400			
4201			Immeubles Devgen Inc.				7A	2B1	4,000		4,000			
4601			8355 Bougainville H4P 2G5											
6620			<del>Propriété sujette à surtaxe sur terrain vague desservi</del>											
6701			Fraction de copropriété 0.0189											
1001	69710344	8915	Lot Marcel-Cadieux # 303											
2002		20 859	303											
2004		20 859	P1											
2006		20 859	P2											
2990						914.00								
3001							3C		4400	70000	74400			
4201			Immeubles Devgen Inc.				7A	2B1	4,600		4,600			
4601			8355 Bougainville H4P 2G5											
6620			<del>Propriété sujette à surtaxe sur terrain vague desservi</del>											
6701			Fraction de copropriété 0.0222											
1001	69710346	8885	Lot Marcel-Cadieux # 304											
2002		20 859	304											
2004		20 859	P1											
2006		20 859	P2											
2990						856.00								
3001							3C		4400	65900	70300			
4201			Immeubles Devgen Inc.				7A	2B1	4,400		4,400			
4601			8355 Bougainville H4P 2G5											
6620			<del>Propriété sujette à surtaxe sur terrain vague desservi</del>											
6701			Fraction de Copropriété 0.0208											

CERT.	EFF.	397
29-86	14-86	✓

CERT.	EFF.	397
29-86	13-86	✓

CERT.	EFF.	397
29-86	14-86	✓

CERT.	EFF.	397
29-86	13-86	✓

CERT.	EFF.	397
29-86	14-86	✓

CERT.	EFF.	397
29-86	13-86	✓

69710342

I.F.I.

4201 M. Robert Lemay

4601 ~~129 av. Van Horne #3 Outremont~~  
8885 Marcel Cadieux #303 H2M 2PS  
NPT #20 P.104 H2V LL 2

ANNULÉ

CERT.	EFF.	398
29/4/86	20/6/86	je

69710344

I.F.I.

4201 M. Daniel Dagnier

4601 8885 Marcel Cadieux #303  
F1222 #5719 je 23-9-86 H2M 2PS 3.F.I.1

4202 Mlle Nicole Urban

CERT.	EFF.	398
29/4/86	5/6/86	je

69710346

I.F.I.

4201 M. Gilles Beaudet

4601 8885 Marcel Cadieux #303  
F1222 #5719 je 23-9-86 H2M 2PS 3.F.I.1

4202 Mlle Pierrette Masson

CERT.	EFF.	398
29/4/86	29/4/86	je

69710342

I.F.I.

4201 M. Jean Braillet

4601 8885 Marcel Cadieux #302 #21295

F1222 #5719 je 23-9-86 H2M 2PS

CERT.	EFF.	398
29/4/86	21/6/86	je

CODE	COMPTE	EMPLACEMENT - NOM, PROFESSION, RÉSIDENCE					CATEGORIE PARTIEMENT	SCOLAIRE		VALEUR EN DOLLARS			MUNICIPAL	REMARQUES	
		DIV. CAD.	CADASTRE	SUBDIVISION	FRONT	PROFONDEUR		SUPERFICIE	TERR P. C.	TERRAIN	BÂTISSE	TOTAL			
1001	69710348	8885	Lot Marcel Cadieux #305												
2002		20	859	305											
2004		20	859	P1											
2006		20	859	P2											
2990						786.00									
3001							3C 7A	4000	60800	64800					
4201								2B1	4,000.		4,000.				
4601															
6620															
6701															
1001	69710350	8885	Lot Marcel Cadieux #306												
2002		20	859	306											
2004		20	859	P1											
2006		20	859	P2											
2990						770.00									
3001							3C 7A	3900	59600	63500					
4201								2B1	3,900.		3,900.				
4601															
6620															
6701															
1001	69710352	8885	Lot Marcel Cadieux #307												
2002		20	859	307											
2004		20	859	P1											
2006		20	859	P2											
2990						901.00									
3001							3C 7A	4600	69100	73700					
4201								2B1	4,600.		4,600.				
4601															
6620															
6701															

CERT.	EFF.	397
29-7-86	1-4-86	VB

CERT.	EFF.	397
29-7-86	13-3-86	VB

CERT.	EFF.	397
29-7-86	13-3-86	VB

CERT.	EFF.	397
29-7-86	13-3-86	VB

CERT.	EFF.	397
29-7-86	13-3-86	VB

CERT.	EFF.	397
29-7-86	13-3-86	VB

CERT.	EFF.	397
29-7-86	13-3-86	VB

CERT.	EFF.	397
29-7-86	13-3-86	VB

CERT.	EFF.	397
29-7-86	13-3-86	VB

CERT.	EFF.	397
29-7-86	13-3-86	VB

CERT.	EFF.	397
29-7-86	13-3-86	VB

CERT.	EFF.	397
29-7-86	13-3-86	VB

CERT.	EFF.	397
29-7-86	13-3-86	VB

CERT.	EFF.	397
29-7-86	13-3-86	VB

CERT.	EFF.	397
29-7-86	13-3-86	VB

CERT.	EFF.	397
29-7-86	13-3-86	VB

CERT.	EFF.	397
29-7-86	13-3-86	VB

CERT.	EFF.	397
29-7-86	13-3-86	VB

CERT.	EFF.	397
29-7-86	13-3-86	VB

CERT.	EFF.	397
29-7-86	13-3-86	VB

CERT.	EFF.	397
29-7-86	13-3-86	VB

CERT.	EFF.	397
29-7-86	13-3-86	VB

CERT.	EFF.	397
29-7-86	13-3-86	VB

CERT.	EFF.	397
29-7-86	13-3-86	VB

CERT.	EFF.	397
29-7-86	13-3-86	VB

69710348

3FE1

4201 mlle Therese Leduc

4601 8885 Marcel Cadieux #305

F1222 #5719 Jc 23-9-36 H2M 2PS

CERT.	EFF.	398
29/8/36	30/8/36	Jc

69710350

3FE1

4201 mlle Louise Chartier

4601 8885 Marcel Cadieux #306

F1222 #5719 Jc 23-9-36 H2M 2PS

CERT.	EFF.	398
29/8/36	30/8/36	Jc

69710352

3FE1

4201 mlle Therese Martin

4601 8885 Marcel Cadieux #307

F1222 #5719 Jc 23-9-36 H2M 2PS

CERT.	EFF.	398
29/8/36	30/8/36	Jc

ROLE D'ÉVALUATION DES IMMEUBLES POUR L'EXERCICE FINANCIER 1986

TABLEAU D'ÉVALUATION

LIGNE	COMPTÉ	EMPLACEMENT - NOM PROFESSION, RESIDENCE						CATEGORIE D'IMMEUBLE	SCOLAIRE		VALEUR EN DOLLARS			MUNICIPAL	REMARQUES
		NO. CAD.	SADACTRE	PROF. USIN.	FRONT	FOND. DEUR	SUPERFICIE		TERR. P.I.C.	TERRAIN	BÂTIMENT	TOTAL			
1001	69710354	8885	Lot Marcel Cadieux #308												
2002			20	859		308									
2004			20	859		P1									
2006			20	859		P2									
2990							827.00								
3001								3c 7A	4200	64000	68200				
4201									2B1	4,200.		4,200.		Subd. prov de 69710170	
4601			Immeubles Devgen Inc. 8355 Bougainville H4P 2G5 <b>VERSO</b>						CF						
6620			<del>Propriété Sujette à Surtaxe sur Terrain vague desservi</del>												
6701			Fraction de Copropriété 0.0201												
1001	69710356	8885	Lot Marcel-Cadieux #401												
2002			20	859		401									
2004			20	859		P1									
2006			20	859		P2									
2990							807.00								
3001								3c 7A	4100	62400	66500				
4201									2B1	4,100.		4,100.		Subd. prov de 69710170	
4601			Immeubles Devgen Inc. 8355 Bougainville H4P 2G5 <b>VERSO</b>						CF						
6620			<del>Propriété Sujette à Surtaxe sur Terrain Vague Desservi</del>												
6701			Fraction de Copropriété 0.0196												
1001	69710358	8885	Lot Marcel-Cadieux #402												
2002			20	859		402									
2004			20	859		P1									
2006			20	859		P2									
2990							790.00								
3001								3c 7A	4000	57200	61200				
4201									2B1	4,000.		4,000.		Subd. prov de 69710170	
4601			Immeubles Devgen Inc. 8355 Bougainville H4P 2G5 <b>VERSO</b>						CF						
6620			<del>Propriété Sujette à Surtaxe sur Terrain Vague Desservi</del>												
6701			Fraction de Copropriété 0.0192												

CERT. EFF. 397  
29-786 1-4-86 V3  
CERT. EFF. 397  
29-786 13-3-86 V3

CERT. EFF. 399  
29-786 1-4-86 V3  
CERT. EFF. 397  
29-786 13-3-86 V3

CERT. EFF. 397  
29-786 1-4-86 V3  
CERT. EFF. 397  
29-786 13-3-86 V3



69710354

IFI

4201 m. marcel Pay  
 4601 8885 marcel cadieux #306  
 F1222 #5219 JE 23-9-86 H2M APS 3FI  
 4202 mlle Pierrette Charpentier

CERT.	EFF.	398
27/4/86	5/6/86	12

69710356

CFM

4201 melle Forte  
 4601 8885 marcel cadieux #401  
 F1222 #5219 JE 23-9-86 H2M APS

CERT.	EFF.	398
27/4/86	5/6/86	12

69710358

3FI

4201 melle marie simon Bena  
 4601 8885 marcel cadieux #402  
 F1222 #5219 JE 23-9-86 H2M APS

CERT.	EFF.	398
27/4/86	5/6/86	12

CODE	COMpte	EMPLACEMENT - NOM PROFESSION. RÉSIDENCE					CATEGORIE BÂTIMENT	SCOLAIRE		VALEUR EN DOLLARS			MUNICIPAL	REMARQUES	
		DIV. CAP.	CANALISATION	SUBDIVISION	FRONT	PROFONDEUR		SUPERFICIE	TERR.	P. C.	TERRAIN	BÂTISSE			TOTAL
1001	69710360	8885													
2002															
2004															
2006															
2990											934.00				
3001															
4201															
4601															
6620															
6701															
1001	69710362	8885													
2002															
2004															
2006															
2990															
3001															
4201															
4601															
6620															
6701															
1001	69710364	8885													
2002															
2004															
2006															
2990															
3001															
4201															
4601															
6620															
6701															

CERT.	EFF.	397
29-786	14-86	VB
CERT.	EFF.	397
29-786	13-86	VB

Subd. prov de 69710170

CERT.	EFF.	397
29-786	14-86	VB
CERT.	EFF.	397
29-786	13-86	VB

Subd. prov de 69710170

CERT.	EFF.	397
29-786	14-86	VB
CERT.	EFF.	397
29-786	13-86	VB

Subd. prov de 69710170

69710360

I.F.I.

4201 m. André Pilon  
 4601 3885 Marcel Cadieux #403  
 F1222 #5719 JC 23-9-86 HAM 2PS

CERT.	EFF.	
29/3/86	4/5/86	348 ge

69710362

I.F.I.

4201 m. Roland Barbra  
 4601 3885 Marcel Cadieux #404  
 F1222 #5719 JC 23-9-86 HAM 2PS

CERT.	EFF.	
29/3/86	5/6/86	348 ge

69710367

I.F.I.

4201 m. Jacques Dallard  
 4601 3885 Marcel Cadieux #405  
 F1222 #5719 JC 23-9-86 HAM 2PS I.F.I.  
 4202 mlle. Louise Savoie

CERT.	EFF.	
29/3/86	1/4/86	348 ge

CODE	COMPTE	EMPLACEMENT - NOM, PROFESSION, RÉSIDENCE					CATEGORIE BATIMENT	SCOLAIRE		VALEUR EN DOLLARS			MUNICIPAL *	REMARQUES
		DIV. C.A.D.	CADASTRE	SUBDIVISION	FRONT	PROFONDEUR		SUPERFICIE	TERH. P.C.	TERRAIN	BÂTISSE	TOTAL		
1001	69710366	8885 Lot Marcel Cadieux #406												
2002		20 859 406												
2004		20 859 P1												
2006		20 859 P2												
2990						741.00								
3001							3C 7A		2B1	3800 3,800.	57600.	61400. 3,800.		T Subd. prov de 69710170
4201		Immeubles Devgen Inc.					CF							
4601		8355 Bougainville H4P 2G5 <b>VERSO</b>												
6620		<del>Propriété Sujette à Surtaxe sur Terrain Vague Desservi</del>												
6701		Fraction de Copropriété 0.0180												
1001	69710368	8885 Lot Marcel Cadieux #407												
2002		20 859 407												
2004		20 859 P1												
2006		20 859 P2												
2990						914.00								
3001							3C 7A		2B1	4600 4,600.	74000.	78600. 4,600.		T Subd. prov de 69710170
4201		Immeubles Devgen Inc.					CF							
4601		8355 Bougainville H4P 2G5 <b>VERSO</b>												
6620		<del>Propriété Sujette à Surtaxe sur Terrain Vague Desservi</del>												
6701		Fraction de Copropriété 0.0222												
1001	69710370	8885 Lot Marcel Cadieux #408												
2002		20 859 408												
2004		20 859 P1												
2006		20 859 P2												
2990						848.00								
3001							3C 7A		2B1	4300 4,300.	65200.	69500. 4,300.		T Subd. prov de 69710170
4201		Immeubles Devgen Inc.					CF							
4601		8355 Bougainville H4P 2G5 <b>VERSO</b>												
6620		<del>Propriété Sujette à Surtaxe sur Terrain Vague Desservi</del>												
6701		Fraction de Copropriété 0.0206												

CERT.	EFF.	397
29-7-86	14-86	VB
CERT.	EFF.	397
29-7-86	13-86	VB

CERT.	EFF.	397
29-7-86	14-86	VB
CERT.	EFF.	397
29-7-86	13-86	VB

CERT.	EFF.	397
29-7-86	14-86	VB
CERT.	EFF.	397
29-7-86	13-86	VB

69710366

3 F.I.

4201 Mlle. Raymonde Béland

4601 8885 Marcel Cadieux #706

F1222 #5719 JC 23-9-86 HAM 2PS

CERT.	EFF.	398
29/8	30/8	je

69710368

3 F.I.

4201 Mlle. Lisa Tessier

4601 8885 Marcel Cadieux #707

F1222 #572200 JC 23-9-86 HAM 2PS 1 F.I.

4202 M. Robert - Leica

CERT.	EFF.	398
29/8	30/8	je

69710370

1 F.I.

4201 Mlle. Annette Samuella

4601 8885 Marcel Cadieux #708

F1222 #572202 JC 23-9-86 HAM 2PS 3 F.I.

4202 Mlle. Estérelle Doffredo

CERT.	EFF.	398
29/8	30/8	je

CODE	COMPTÉ	EMPLACEMENT - NOM, PROFESSION, RÉSIDENCE					CATEGORIE BÂTIMENT	SCOLAIRE		VALEUR EN DOLLARS			MUNICIPAL	REMARQUES
		NO. QUARTIER	ADRESSE	PROFESSION	FRONT	PROFONDEUR		SUPERFICIE	TERR. P	TERR. C	TERRAIN	BÂTISSE		
1001	69710372	8885	Lot Marcel-Cadieux #501											
2002		20	859	501										
2004		20	859	P1										
2006		20	859	P2										
2990						819.00								
3001							3c							
4201			Immeubles Devgen Inc.				7A							
4601			8355 Bougainville H4P 2G5											
6620			<del>Propriété Sujette à Surtaxe sur Terrain Vague Desservi</del>											
6701			Fraction de Copropriété											
1001	69710374	8885	Lot Marcel Cadieux #502											
2002		20	859	502										
2004		20	859	P1										
2006		20	859	P2										
2990						802.00								
3001							3c							
4201			Immeubles Devgen Inc.				7A							
4601			8355 Bougainville H4P 2G5											
6620			<del>Propriété Sujette à Surtaxe sur Terrain Vague Desservi</del>											
6701			Fraction de Copropriété											
1001	69710376	8885	Lot Marcel-Cadieux #503											
2002		20	859	503										
2004		20	859	P1										
2006		20	859	P2										
2990						947.00								
3001							3c							
4201			Immeubles Devgen Inc.				7A							
4601			8355 Bougainville H4P 2G5											
6620			<del>Propriété Sujette à Surtaxe sur Terrain Vague Desservi</del>											
6701			Fraction de Copropriété											

CERT. EFF. 397  
29-7-86 1-4-86

CERT. EFF. 397  
29-7-86 13-3-86

CERT. EFF. 397  
29-7-86 1-4-86

CERT. EFF. 397  
29-7-86 13-3-86

CERT. EFF. 397  
29-7-86 1-4-86

CERT. EFF. 397  
29-7-86 13-3-86

69710372

1 F I I

4201 m. Edmond Aubry

4601 8885 Marcel Cadieux #501

F1222 #5722 gr 23-9-36 H2M 2PS 3 F I I

4202 mlle Jeannette Alexandra

CERT.	EFF.	398
1/1/8	1/6/11	ge

69710374

1 F I I

4201 m. Roger Bismont

4601 8885 Marcel Cadieux #502

F1222 #5722 gr 23-9-36 H2M 2PS 3 F I I

4202 mlle Marcelle Léonot

CERT.	EFF.	398
1/1/8	1/6/11	ge

69710376

3 F I I

4201 mlle Madeleine Pilon

4601 8885 Marcel Cadieux #503

F1222 #5722 gr 23-9-36 H2M 2PS

CERT.	EFF.	398
1/1/8	1/6/11	ge

CODE	COMPTE	EMPLACEMENT - NOM, PROFESSION, RESIDENCE					SUPERFICIE	CATEGORIE BÂTIMENT	SCOLAIRE		VALEUR EN DOLLARS			MUNICIPAL	REMARQUES
		NO. CAD.	CADASTRE	SUBDIVISION	FRONT	PROFONDEUR			TERR P	TERR C	TERRAIN	BATISSE	TOTAL		
1001	69710378	Lot Marcel Cadieux #504													
2002		20	859	504											
2004		20	859	P1											
2006		20	859	P2											
2990						897.00									
3001								3C		4600.	68700.	73300.			
								7A		2B1 4,600.		4,600.			
4201		Immeubles Devgen Inc.													
4601		8355 Bougainville H4P 2G5						CF	1						
		VERSÒ													
6620		<del>Propriété Sujette à Surtaxe sur Terrain Vague Desservi</del>													
6701		Fraction de Copropriété 0.0218													
1001	69710380	Lot Marcel Cadieux #505													
2002		20	859	505											
2004		20	859	P1											
2006		20	859	P2											
2990						811.00									
3001								3C		4100.	62800.	66900.			
								7A		2B1 4,100.		4,100.			
4201		Immeubles Devgen Inc.													
4601		8355 Bougainville H4P 2G5						CF	1						
		VERSÒ													
6620		<del>Propriété Sujette à Surtaxe sur Terrain Vague Desservi</del>													
6701		Fraction de Copropriété 0.0197													
1001	69710382	Lot Marcel Cadieux #506													
2002		20	859	506											
2004		20	859	P1											
2006		20	859	P2											
2990						794.00									
3001								3C		4000.	61600.	65600.			
								7A		2B1 4,000.		4,000.			
4201		Immeubles Devgen Inc.													
4601		8355 Bougainville H4P 2G5						CF	1						
		VERSÒ													
6620		<del>Propriété Sujette à Surtaxe sur Terrain Vague Desservi</del>													
6701		Fraction de Copropriété 0.0193													

CERT.	EFF.	397
29-7-86	1-11-86	VA
CERT.	EFF.	397
29-7-86	13-3-86	VA

CERT.	EFF.	397
29-7-86	1-4-86	VA
CERT.	EFF.	397
29-7-86	13-3-86	VA

CERT.	EFF.	397
29-7-86	1-4-86	VA
CERT.	EFF.	397
29-7-86	13-3-86	VA

R14



69710378

1.F.I.

4201 m. Fernand Marcotte

4601 8885 Marcel Cadieux #506

F1222 # 5722 JE 23-9-86 H2M 2PS 3FI1

4202 Mlle. Suzanne Paquin

CERT.	EFF.	398
29/5/86	22/5/86	JE

69710380

1.F.I.

4201 m. Michel Tepage

4601 8885 Marcel Cadieux #506

F1222 # 5722 JE 23-9-86 H2M 2PS 3FI1

4202 Mlle. Suzanne Paquin

CERT.	EFF.	398
29/5/86	16/6/86	JE

69710382

1.F.I.

4201 m. Victor David

4601 8885 Marcel Cadieux #506

F1222 # 5722 JE 23-9-86 H2M 2PS

CERT.	EFF.	398
29/5/86	16/6/86	JE

CODE	COMPTÉ	EMPLACEMENT - NOM, PROFESSION, RÉSIDENCE					CATEGORIE BÂTIMENT	SCOLAIRE		VALEUR EN DOLLARS			MUNICIPAL	REMARQUES	
		DIV CAD	CADASTRE	SUBDIVISION	FRONT	PROFONDEUR		SUPERFICIE	P	C	TERRAIN	BÂTISSE			TOTAL
1001	69710384	8885		Lot	Marcel Cadieux	#507									
2002			20 859			507									
2004			20 859			P1									
2006			20 859			P2									
2990											918.00				
3001								3C 7A							
4201									② 4700.		70300.		75000.		
4601									2B1 4,700.				4,700.		Subd. prov de 69710170
6620															
6701															
1001	69710386	8885		Lot	Marcel-Cadieux	#508									
2002	A 17390		20 859			508									
2004	7880		20 859			P1									
2006			20 859			P2									
2990															
3001								3C 7A							
4201									② 4400.		66000.		70400.		
4601									2B1 4,400.				4,400.		Subd. prov de 69710170
6620															
6701															
1001	69710388	8885		Lot	Marcel Cadieux	#601									
2002			20 859			601									
2004			20 859			P1									
2006			20 859			P2									
2990															
3001								3C 7A							
4201									② 4400.		65900.		70300.		
4601									2B1 4,400.				4,400.		Subd. prov de 69710170
6620															
6701															
1001	69710388	8885		Lot	Marcel Cadieux	#601									
2002			20 859			601									
2004			20 859			P1									
2006			20 859			P2									
2990															
3001								3C 7A							
4201									② 4400.		65900.		70300.		
4601									2B1 4,400.				4,400.		Subd. prov de 69710170
6620															
6701															

69710384

I.F.I.

4201 M. Jean Pierre Lucille

4601 3385 Marcel Cadieux #507

F1222 #5722 jc 22-7-86 H2M 2 PS

CERT.	EFF.	398
27/8/86	17/6/86	je

69710386

I.F.I.

4201 M. Claude Delorme

4601 3385 Marcel Cadieux #502

H2M 2 N 6

CERT.	EFF.	404
27/10/86	7/8/86	je

69710389

3.F.I.I.

4201 Mlle Pauline Bouchard

4601 3385 Marcel Cadieux #601

H2M 2 PS

CERT.	EFF.	404
27/10/86	19/7/86	je

CODE	COMPTÉ	EMPLACEMENT - NOM, PROFESSION, RÉSIDENCE					CATEGORIE DATIEMENT	SCOLAIRE		VALEUR EN DOLLARS			MUNICIPAL	REMARQUES
		QUARTIER	SUBDIVISION	FRONT	PROFONDEUR	SURFACE		TERR. P. C.	TERRAIN	BÂTISSE	TOTAL			
1001	69710390	20 859	602	Lot Marcel Cadieux #602										
2002		20 859	602											
2004		20 859	P1											
2006		20 859	P2											
2990					840.00									
3001							3C							
4201							7A							
4601														
6620														
6701														
1001	69710392	20 859	603	Lot Marcel Cadieux #603										
2002		20 859	603											
2004		20 859	P1											
2006		20 859	P2											
2990					1,004.00									
3001							3C							
4201							7A							
4601														
6620														
6701														
1001	69710394	20 859	604	Lot Marcel Cadieux #604										
2002		20 859	604											
2004		20 859	P1											
2006		20 859	P2											
2990					955.00									
3001							3C							
4201							7A							
4601														
6620														
6701														

CERT. EFF. 397  
29-7-86 1-4-86 V2  
CERT. EFF. 397  
29-7-86 12-3-86 V2  
R. Subd. prov de 69710170

CERT. EFF. 397  
29-7-86 1-4-86 V2  
CERT. EFF. 397  
29-7-86 12-2-86 V2  
R. Subd. prov de 69710170

CERT. EFF. 392  
29-7-86 1-4-86 V2  
CERT. EFF. 397  
29-7-86 12-3-86 V2  
R. Subd. prov de 69710170

69710392

IFI

69710394

IFI

69710390

IFI

4201 m. Claude Faillon

4201 m. Jean L. Corneille

4201 m. Maurice Dubreuil

4601 8885 Marcel Cadieux #603

4601 8885 Marcel Cadieux #607

4601 8885 Marcel Cadieux #602

F1222 #5722 Jr. 23-9-26 H2M 2PS 3FI1

F1222 #5722 Jr. 23-9-26 H2M 2PS 3FI1

H2M 2PS

4202 mlle. Jacqueline Perron

4202 mlle. Claudette Paradis

CERT.	EFF.	392
29/5/80	15/6/86	je

CERT.	EFF.	392
29/5/80	17/6/86	je

CERT.	EFF.	401
20/4/80	19/7/80	je

CODE	COURTE	EMPLACEMENT - NOM, PROFESSION, RÉSIDENCE					CATEGORIE BÂTIMENT	SCOLAIRE		VALEUR EN DOLLARS			MUNICIPAL *	REMARQUES	
		NO. CAD.	CADASTRE	SUBDIVISION	FRONT	PROFONDEUR		SUPERFICIE	TERR. P.C.	TERRAIN	BÂTISE	TOTAL			
1001	69710396	Lot Marcel Cadieux #605													
2002		20	859	605											
2004		20	859	P1											
2006		20	859	P2											
2990						852.00									
3001							3C 7A		② 4,300.	6,5600.	6,9900.				
4201		Immeubles Devgen Inc. <b>VERSO</b>					CF								
4601		8355 Bougainville H4P 2G5													
<del>6620</del>		<del>Propriété Sujette à Surtaxe sur Terrain Vague Desservi</del>													
6701		Fraction de Copropriété 0.0207													
1001	69710398	Lot Marcel Cadieux #606													
2002		20	859	606											
2004		20	859	P1											
2006		20	859	P2											
2990						835.00									
3001							3C 7A		② 4,200.	6,8400.	7,2600.				
4201		Immeubles Devgen Inc. <b>VERSO</b>					CF								
4601		8355 Bougainville H4P 2G5													
<del>6620</del>		<del>Propriété Sujette à Surtaxe sur Terrain Vague Desservi</del>													
6701		Fraction de Copropriété 0.0203													

CERT.	EFF.	397
29-786	1-4-86	VA
CERT.	EFF.	397
29-786	13-3-86	VB

CERT.	EFF.	397
29-786	1-4-86	
CERT.	EFF.	397
29-786	13-3-86	VB

6971.0396

IFI

4201 M. André Côté

4601 8885 Marcel Cadieux #605

F1222 # 5722 je 23 9-86 H2M 2PS 3FT1

4702 Mlle Francine Bérubé

CERT.	EFF.	
29/3/80	7/6/80	398 je

6971.0398

IFI

4201 M. Raymond Boudreau

4601 8885 Marcel Cadieux #606

H2M 2PS

CERT.	EFF.	
25/4/80	17/7/80	404 je

CODE	COMPTÉ	EMPLACEMENT - NOM, PROFESSION, RÉSIDENCE					SUPERFICIE	CATEGORIE BÂTIMENT	SCOLAIRE		VALEUR EN DOLLARS			MUNICIPAL	REMARQUES
		DIV. CAD.	CADASTRE	SUBDIVISION	FRONT	PROFONDEUR			TERR. P. C.	TERRAIN	BÂTIMENT	TOTAL			
1001	69710400	8885													
		20	859	607											
2002		20	859	P1											
2004		20	859	P2											
2006		20	859	P2											
2990						971.00									
3001							3C								
4201							7A								
4601															
6620															
6701															
1001	69710402	8885													
		20	859	608											
2002		20	859	P1											
2004		20	859	P1											
2006		20	859	P2											
2990						914.00									
3001							3C								
4201							7A								
4601															
6620															
6701															

CERT.	EFF.	397
29-7-86	1-4-86	VB

CERT.	EFF.	397
29-7-86	13-3-86	VB

Subd. prov de  
69710170

CERT.	EFF.	397
29-7-86	1-4-86	VB

CERT.	EFF.	397
29-7-86	13-3-86	VB

Subd. prov de  
69710170



69710400

3 FT 1

4201 mlla Lisa Therret

4601 8885 Marcel Cadieux #607

F1222 #5722 jc 03-1-36 H2M 2PS

CERT.	EFF.	378
29/3/80	21/4/81	jc

69710402

1 FT 1

4201 m. Claude Beogardina

4601 8885 Marcel Cadieux #608

F1222 #5722 jc 02-9-86 H2M 2PS

CERT.	EFF.	378
29/3/80	1/5/86	jc

SERVICES D'ÉVALUATION

CODE	COMPTÉ	EMPLACEMENT - NOM, PROFESSION, RÉSIDENCE						CATEGORIE BÂTIMENT	SCOLAIRE		VALEUR EN DOLLARS			MUNICIPAL *	REMARQUES
		DIV. CAT.	CADASTRE	SUBDIVISION	FRONT	PROFONDEUR	SUPERFICIE		TERR. P. C.	TERRAIN	BÂTISSÉ	TOTAL			
3001	69721510							2A	1	2B1	19100	68400	87500	T R	
4201		M ANDRÉ H VERRONEAU													
4601		8816 RENE LABELLE		H2M	2L7										
4202		MME JOCELYNE DIONNE-VERRONEAU													
1001	69721520	8812 AV RENE LABELLE						(25)							
2001		20 667		2100	10000	2,10000									
3001								2A	1	2B1	9800	62900	72700	T R	
4201		M LAURENT TISDEL													
4601		8812 RENE LABELLE		H2M	2L7										
1001	69721530	8808 AV RENE LABELLE						(25)							
2001		20 668		2100	10000	2,10000									
3001								2A	1	2B1	9800	62900	72700	T R	
4201		MME CLAUDETTE SIGOUIN													
4601		8808 RENE LABELLE		H2M	2L7										
1001	69721540	8804 AV RENE LABELLE						(25)							
2001		20 669		2100	10000	2,10000									
3001								2A	1	2B1	9800	62900	72700	T R	
4201		M LUC BORDELEAU													
4601		8804 AV RENE LABELLE		H2M	2L7										
4202		MME LUCIE ALLARD-BORDELEAU													
1001	69721550	8800 AV RENE LABELLE						(25)							
2001		20 670		2100	10000	2,10000									
3001								2A	1	2B1	9800	62900	72700	T R	
4201		M DENIS AUGER													
4601		8800 RENE LABELLE		H2M	2L7										
4202		MME HELENE SIMARD-AUGER													
1001	69721560	8796 AV RENE LABELLE						(25)							
2001		20 671		2800	10000	2,80000									
3001								2A	1	2B1	13100	68400	81500	T R	

CODE	COMPTÉ	EMPLACEMENT - NOM, PROFESSION, RÉSIDENCE						CATEGORIE BÂTIMENT	SCOLAIRE		VALEUR EN DOLLARS			MUNICIPAL	REMARQUES	
		LOT CAD	CADASTRE	SUBDIVISION	FRONT	PROFONDEUR	SUPERFICIE		TERR P. C.	TERRAIN	BÂTISSE	TOTAL				
4201 4601	69721562	M PASQUALE FUNARO 8796 RENE LABELLE	H2M 2L7					1F								
1001	69721570	8786 AV RENE LABELLE						(25)								
2001		20 672		2800	10000	2,80000										
3001								2A	1	281	13100	68400	81500	T R		
4201 4601		MME LORRAINE BART-PIGEON 8786 RENE LABELLE	H2M 2L7					2F								
1001	69721580	8782 AV RENE LABELLE						(25)								
2001		20 673		2100	10000	2,10000										
3001								2A	1	281	9800	62900	72700	T R		
4201 4601 4202		M JACQUES VIGNOLA 8782 AV RENE LABELLE MME MONIQUE FOUCHER-VIGNOLA	H2M 2L7					1 2F								
1001	69721590	8778 AV RENE LABELLE						(25)								
2001	A-171309 4-7-86	20 674		2100	10000	2,10000										
3001								2A	2	281	9800	62900	72700	T R		
4201 4601 4202		M MICHEL TREMBLAY 8778 RENE LABELLE MME CARMEN BERNIER	H2M 2L7					1F 2F								
		VERSO 199 DE LORRAINE, ST-LAMBERT #J451P8 PIZZA #51488 10/07/84														
1001	69721600	8774 AV RENE LABELLE						(25)								
2001		20 675		2100	10000	2,09000										
3001					9900			2A	1	281	9800	62900	72700	T R		
4201 4601		MME FRANCINE PILOTTE 8774 RENE LABELLE	H2M 2L7					3F								
1001	69721610	8770 AV RENE LABELLE						(25)								
2001		20 676		2800	9900	2,77200										
3001								2A	1	281	13000	68400	81400	T R		
		MICROFICHE 111 L-09														

6972.15.90

1.F.I.I.

4201 M. Jean Poirier

7601 8798 René Labelle H2M 267

3.F.I.I.

4202 Mlle Liane Turcotte

CERT.	EFF.	NOY
25/9/81	1/7/81	je

(138)

(138)

(138)

(138)

(138)

(138)

CODE	COMPTÉ	EMPLACEMENT	NOM	PROFESSION	RÉSIDENCE	CATEGORIE BÂTIMENT	SCOLAIRE		VALEUR EN DOLLARS			MUNICIPAL	REMARQUES
							TERR P.C.	TERRAIN	BÂTISSE	TOTAL			
4201 4601 4202	69721610	M LOUIS MORISSETTE 2/3 8770 RENE LABELLE H2M 2L7				1F							
		Mlle LOUISE HUBERT 1/3				3F							
1001	69721620	<del>3760 René Labelle</del> <del>LOT RUE PROJÉTÉE 668</del>				(25)							
2001		20 677	2800	9900	2,77200	2A		13000	72000	45000			
3001						7A	1	13000		13000			
4201 4601 4202		M MARTIN CHARBONNEAU 8760 RENE LABELLE H2M 2L7				1F							
		MME PAULE ROUSSEAU-CHARBONNEAU				2F							
6620		<del>PROPRIÉTÉ-SUJÉTTE À SURTAXE SUR TERRAIN VAGUE DESSERVIE</del>											
1001	69721630	<del>8750 av René Labelle</del> <del>LOT RUE PROJÉTÉE 668</del>				(25)							
2001		20 678	2100	9900	2,07900	2A		9700	66200	75900			
3001						7A	1	9700		9700			
4201 4601 4202		MR DON THANH QUACH 8756 RENE LABELLE H2M 2L7				1A							
		MRS MAI NGOC QUACH				2A							
6620		<del>PROPRIÉTÉ-SUJÉTTE À SURTAXE SUR TERRAIN VAGUE DESSERVIE</del>											
1001	69721640	8752 AV RENE LABELLE				(25)							
2001		20 679	2100	9900	2,07900	2A		9700	62900	72600			
3001						7A	1	9700		9700			
4201 4601 4202		M ALBERTO MANUEL DIAZ 8752 RENE LABELLE H2M 2L7				1F							
		Mlle FANNY DEL C CARRERA				3F							
1001	69721650	8748 AV RENE LABELLE				(25)							
2001		20 680	2100	9900	2,07900	2A		9700	62900	72600			
3001						7A	1	9700		9700			
4201 4601 4202		M JULES MELANCON 8748 RENE LABELLE H2M 2L7				1F							
		Mlle JOSEE DURANLEAU				3F							
1001	69721660	8744 AV RENE LABELLE				(25)							

SERVICE D'ÉVALUATION

CODE	COMPTE	EMPLACEMENT - NOM, PROFESSION, RESIDENCE					CATEGORIE BÂTIMENT	SCOLAIRE		VALEUR EN DOLLARS			MUNICIPAL	REMARQUES	
		DI. CAD.	CADASTRE	SUBDIVISION	FRONT	PROFONDEUR		SUPERFICIE	TERR. P. C.	TERRAIN	BÂTISSE	TOTAL			
2001	69721660		20 681		2100	9900	2,07900								
3001								2A	1 281	9700	62900	72600	T R		
4201		M GILLES BERNARD						IF							
4601		8744 RENE LABELLE H2M 2L7													
4202		Mlle CELINE BLANCHETTE						3F							
1501	69721670		8740 AV RENE LABELLE					(25)							
2001			20 682		2800	9900	2,77200								
3001								2A	1 281	13000	71700	84700	T R		
4201		M JEAN PIERRE DESLAURIERS						IF							
4601		8740 RENE LABELLE H2M 2C7													
4202		Mlle LOUISE GAGNON						3F							
1001	69721680		8730 AV RENE LABELLE					(14)							
2001			20 683		2800	9900	2,77200								
3001								2A	1 281	10800	79200	90000	T R		
4201		M JEAN GUY PRUD HOMME						IF							
4601		8730 RENE LABELLE H2M 2L7													
1001	69721690		8726 AV RENE LABELLE					(25)							
2001			20 684		2100	9900	2,07900								
3001								2A	1 281	9700	62900	72600	T R		
4201		M ANDRE CAZAVANT						IF							
4601		8726 RENE LABELLE H2M 2L7													
4202		M FRANCOIS ST AMANT						IF							
1001	69721700		8722 AV RENE LABELLE					(14)							
2001			20 685		2100	9900	2,07900								
3001								2A	1 281	8100	72800	80900	T R		
4201		Mlle DIANE CHEVIER-MC NEILL						2F							
4601		8722 RENE LABELLE H2M 2L7													
1001	69721710		2718 Ave Labelle @ LOT RUE PROJETEE 600-					(25)							
2001			20 686		2100	9900	2,07900								

CODE	COMPTÉ	EMPLACEMENT - NOM, PROFESSION, RESIDENCE						CATEGORIE D'IMMEUBLE	SCOLAIRE		VALEUR EN DOLLARS			MUNICIPAL	REMARQUES
		DIV. CAD.	CADASTRE	SUBDIVISION	FRONT	PROFONDEUR	SUPERFICIE		TERR. P. C.	TERRAIN	BÂTISSE	TOTAL			
3001	69721710							2A 7*	1	281	9700 -9700	46200	75900 -9700	TVV	CERT. EFF. 25/1/85 1/1/86 369
4201		M	REJEAN L MESSIER				IF								
4601			8715 RENE LABELLE		H2M	2L7									
4202		M	YVES FOURNIER				IF								
4602			8713 RENE LABELLE		H2M	2L7									
6620			<del>PROPRIETE SUJETTE A SURTAXE SUR TERRAIN VAGUE DESSERVI</del>												
1201	69721720		8714 RENE LABELLE					(19)							
2001			20 687		2800	9900									
2001					2300	IRR									
3001								2A	2	281	11000	79200	90200	T R	
4201		M	JEAN GUY CYR				IF								
4601			8714 RENE LABELLE		H2M	2L8									
1001	69721725		8710 LOT RENE-LABELLE					(25)							
2002			20 907		1640	14400									
2002					8530	9859									
3001								2A 7*	2	281	19900 -19900	70000	91900 -19900	T R TVV	
4201		MA	BAIE CONSTRUCTION LTEE				CF								
4601			4 PL DU COMMERCE #460 VERDUN		H3E	1J4									
6620			<del>PROPRIETE SUJETTE A SURTAXE SUR TERRAIN VAGUE DESSERVI</del>												
1001	69721730		8706 LOT RENE-LABELLE					(25)							
2002			20 906		1640	13218									
2002					IRR	14900									
3001								2A 7*	2	281	22300 -22300	77000	99300 -22300	T R TVV	
4201		MA	BAIE CONSTRUCTION LTEE				CF								
4601			4 PL DU COMMERCE #460 VERDUN		H3E	1J4									
6620			<del>PROPRIETE SUJETTE A SURTAXE SUR TERRAIN VAGUE DESSERVI</del>												
1001	69721735		8702 LOT RENE-LABELLE					(25)							
2002			20 905		1640	IRR									
2002					7746	13218									
3001								2A 7*	2	281	17600 -17600	72000	89600 -17600	T R TVV	

69721725

SECRET

1E21

7201 M. Michel Tremblay

7601 8710 Rene Labelle H2M 217

3 FT.1

4202 Mlle. Claire Longpré

CERT.	EFF.	355
29/10/85	3/9/85	

69721730

2 FT.1

4201 Mme. Linda Gervais - Koezick

4601 8306 Rene Labelle H2M 217

4601 8306 Rene Labelle H2M 217 (17-4-86) 10452702000

CERT.	EFF.	355
29/10/85	3/9/85	

1E21

SECRET

SECRET

SECRET

SECRET

SECRET

SECRET

SECRET

SECRET

SECRET

SECRET

SECRET

SECRET

SECRET

SECRET

SECRET

SECRET

SECRET

SECRET

SECRET

SECRET

SECRET



CODE	COMPTE	EMPLACEMENT - NOM PROFESSION, RESIDENCE					CATEGORIE D'IMMEUBLE	SCOLAIRE		VALEUR EN DOLLARS			MUNICIPAL	REMARQUES	
		DIV. C.D.S.	CADASTRIQUE	SUBDIVISION	FRONT	PROFONDEUR		SUPERFICIE	TERR. P. C.	TERRAIN	BÂTISSE	TOTAL			
4201 4601 <del>6620</del>	69721735	MA BAIE CONSTRUCTION LTEE 4 PL DU COMMERCE #460 VERDUN H3E 1J4					CF	2							
		<del>PROPRIETE SUJETTE A SURTAXE SUR TERRAIN VAGUE DESSERVI</del>													
		8694 ①													
1001	69721740	LOT RENE-LABELLE						(25)							
2002 2002		20 904		1640	IRR	2,02300									
		2093			IRR										
3001								2A 7A	2	281	9500	69200	77700		
4201 4601 4202		M MARIO GORE 8662 RENE LABELLE H2M 2L7 F122 (103-80) V3 5152 MLLE FRANCE LEFEBVRE					IF 3F								
<del>6620</del>		<del>PROPRIETE SUJETTE A SURTAXE SUR TERRAIN VAGUE DESSERVI</del>													
		8694 ①													
1001	69721745	LOT RENE-LABELLE						(25)							
2002 2002		20 903		2011	9925	2,95800									
		3570			IRR										
3001								2A 7A	2	281	13900	72000	85900		
4201 4601		MA BAIE CONSTRUCTION LTEE 4 PL DU COMMERCE #460 VERDUN H3E 1J4					CF	2							
<del>6620</del>		<del>PROPRIETE SUJETTE A SURTAXE SUR TERRAIN VAGUE DESSERVI</del>													
		8690 ①													
1001	69721750	LOT RENE-LABELLE						(25)							
2002 2002		20 902		2789	9925	2,76700									
								2A 7A	1	281	13000	79000	87000		
3001															
4201 4601		MLLE RENEE FORGET 8690 RENE LABELLE H2M 2L7					3F								
<del>6620</del>		<del>PROPRIETE SUJETTE A SURTAXE SUR TERRAIN VAGUE DESSERVI</del>													
		8690 ①													
1001	69721755	LOT RENE-LABELLE						(25)							
2002 2002		20 901		2083	9925	2,06800									
								2A 7A	1	281	9700	68200	77900		
3001															
4201 4601		M LANGIS FORTIN 8686 RENE LABELLE H2M 2L7					IF								
<del>6620</del>		<del>PROPRIETE SUJETTE A SURTAXE SUR TERRAIN VAGUE DESSERVI</del>													
		8690 ①													
1001	69721755	LOT RENE-LABELLE						(25)							
2002 2002		20 901		2083	9925	2,06800									
								2A 7A	1	281	9700	68200	77900		
3001															
4201 4601		M LANGIS FORTIN 8686 RENE LABELLE H2M 2L7					IF								
<del>6620</del>		<del>PROPRIETE SUJETTE A SURTAXE SUR TERRAIN VAGUE DESSERVI</del>													
		8690 ①													

CERT. EFF. 355  
25/1/85 1/1/86

CERT. EFF. 355  
25/1/85 1/1/86

CERT. EFF. 355  
25/1/85 1/1/86

CERT. EFF. 355  
25/1/85 1/1/86

69721735

RECETTES 11 6- (F.P.)

4201 M. Jean Dosselin

4601 8702 Rene Labelle H2M 247

(F.P.)

4701 Mme Sylvia Payette

RECETTES 11 6-

CERT.	EFF.	3-5-5-
7/1/65	7/1/65	

69721745

4201 M. Jean Dosselin

(F.P.)

4401 M. Jean Dosselin

4601 8694 Rene Labelle H2M 247 F122(1746)B

RECETTES 11 6- #5270

CERT.	EFF.	3-5-5-
7/1/65	7/1/65	

4701 Mme Sylvia Payette

RECETTES 11 6-

SERVICE D'ÉVALUATION

CODE	COMITE	EMPLACEMENT - NOM, PROFESSION, RÉSIDENCE					CATEGORIE BÂTIMENT	SCOLAIRE	VALEUR EN DOLLARS			MUNICIPAL	REMARQUES	
		DIV CAD	CADASTRE	SUBDIVISION	FRONT	PROFONDEUR			SUPERFICIE	TERP P.C.	TERRAIN			BÂTISSE
4202	69721755	Mlle CHANTAL OUELLET					3F							
6623		<del>PROPRIÉTÉ SUJETTE À SURTAXE SUR TERRAIN VAGUE DESSERVI</del>												
1001	69721760	LOT RENE-LABELLE					(25)							CERT. EFF. 274
2002	A 1584-49	20 900		2083	9925	2,06800								
3001	23-01.8	VERSO					2A	2	281	9700	68200	77900	T R	
4201		MA BAIE CONSTRUCTION LTEE					CF			9700		9700	T R	
4601		4 PL DU COMMERCE #460 VERDUN H3E 1J4					2							
6623		<del>PROPRIÉTÉ SUJETTE À SURTAXE SUR TERRAIN VAGUE DESSERVI</del>												
1001	69721765	LOT RENE-LABELLE					(25)							CERT. EFF. 355
2002		20 899		2083	9925	2,06800								
3001		VERSO					2A	2	281	9700	68200	77900	T R	
4201		MA BAIE CONSTRUCTION LTEE					CF			9700		9700	T R	
4601		4 PL DU COMMERCE #460 VERDUN H3E 1J4					2							
6623		<del>PROPRIÉTÉ SUJETTE À SURTAXE SUR TERRAIN VAGUE DESSERVI</del>												
1001	69721770	LOT RENE-LABELLE					(25)							CERT. EFF. 355
2002		20 898		2083	9925	2,06800								
3001		VERSO					2A	2	281	9700	68200	77900	T R	
4201		MA BAIE CONSTRUCTION LTEE					CF			9700		9700	T R	
4601		4 PL DU COMMERCE #460 VERDUN H3E 1J4					2							
6623		<del>PROPRIÉTÉ SUJETTE À SURTAXE SUR TERRAIN VAGUE DESSERVI</del>												
1001	69721775	LOT RENE-LABELLE					(25)							CERT. EFF. 374
2002		20 897		3041	9925	3,01800								
3001		VERSO					2A	2	281	14200	72000	86200	T R	
4201		MA BAIE CONSTRUCTION LTEE					CF			14200		14200	T R	
4601		4 PL DU COMMERCE #460 VERDUN H3E 1J4					2							
6623		<del>PROPRIÉTÉ SUJETTE À SURTAXE SUR TERRAIN VAGUE DESSERVI</del>												
1001	69722001	8803 RENE LABELLE					(63)							

69721765

IFI

4201 m. Robert Beland  
 4601 8677 Rine Labelle H2M 2L7

2.FI.1

4202 mme Lenise Beland

CERT.	EFF.	355
7/17/85	11/7/85	

69721775

IFI

4201 M. Pierre Guin Legue  
 4601 8679 Rine Labelle H2M 2L7

4202 Mme Thelma Guin Legue - Legue

CERT.	EFF.	362
13/10/85	15/10/85	

69721760

IFI

4201 H. Jean Guin Duplessis  
 4601 8683 Rine Labelle H2M 2L7

FI22 #58429 &lt; 25-11-86

3.FI.1

4202 Mlle Pierrette Botte

CERT.	EFF.	375
14/86	ashles	

69721770

IFI

4201 m. Jac Hiep  
 4601 8674 Rine Labelle H2M 2L7

113.FI.1

4202 mlla Ly Van Hoa

CERT.	EFF.	355
4/1/85	11/7/85	

CODE	COMPTÉ	EMPLACEMENT - NOM, PROFESSION, RESIDENCE					CATEGORIE BÂTIMENT	SCOLAIRE	VALEUR EN DOLLARS			MUNICIPAL	REMARQUES	
		DIV. CAD.	CADASTRE	SUBDIVISION	FRONT	PROFONDEUR			SUPERFICIE	TERR. P. C.	TERRAIN			BÂTISSE
1001	69721780 A-159422	VERS0												
2002	12-2-86	20 973			27.89	99.25					2,767.00			
3001							2A 7A							
4201		Ma Baie Construction Ltée												
4601		4 Pl. du Commerce, App. 460, Verdun H3E 1J4					CF	2						
6620		<del>Propriété sujette à Surtaxe sur Terrain Vague Desservi</del>												
1001	69721785 A-159868	VERS0												
2002	17-02-86	20 974			31.20	99.25					3,097.00			
3001							2A 7A							
4201		Ma Baie Construction Ltée												
4601		4 Pl. du Commerce, App. 460, Verdun H3E 1J4					CF	2						
6620		<del>Propriété Sujette à Surtaxe sur Terrain Vague Desservi</del>												

6-11-86 356  
Subd. prov de 69752304 et d'une ptie 69531358

6-11-86 356  
Subd. prov ptie 69531358

6-11-86 356  
Subd. prov ptie 69531358

69721780

1 F I I

4201 M. Robert Lanthier

4601 8660 René Labelle H2M 2L7

CERT.	EFF.	347
23-4-86	12-2-86	Ché.

69721785

3 F I I

4201 Mlle Suzanne Gilbert

4601 8650 René Labelle H2M 2L7

1 F I I

4202 M. Claude Boies

CERT.	EFF.	347
23-4-86	14-2-86	Ché.

CODE	COMPTÉ	EMPLACEMENT - NOM, PROFESSION, RESIDENCE						CATEGORIE BÂTIMENT	SCOLAIRE		VALEUR EN DOLLARS			MUNICIPAL	REMARQUES	
		DIV. C.D.P.	C.D. D'ARR.	SUBDIVISION	FRONT	PROFONDEUR	SUPERFICIE		TERR. P. C.	TERRAIN	BÂTISSE	TOTAL				
2001 2002 2003 2990	69722001															
		20 658		101												
		20 658		P1												
		20 658		P2												
						2,28000										
3001								3C	1	201	10800	79400	90200	T R		
4201 4601		M MICHEL LEHIEUX 8803 RENE LABELLE H2M 2L8														
6701		FRACTION DE COPROPRIETE: 47-428														
1001	69722002	8805 RENE LABELLE														
2001 2002 2003 2990		20 658		201												
		20 658		P1												
		20 658		P2												
						903,00 87800										
3001								3C	1	201	4300 4120	51200 46600	55500 52700	T R		
4201 4601		MME LISE PELLETIER-GRAVEL 8805 RENE LABELLE H2M 2L8														
6701 6702		FRACTION DE COPROPRIETE 10-268 0,1826 (201) fraction de copropriete 0,0051 (A03)														
1001	69722003	8807 RENE LABELLE														
2001 2002 2003 2990		20 658		202												
		20 658		P1												
		20 658		P2												
						914,00 88700										
3001								3C	1	201	4400 4200	45000 42400	49400 46600	T R		
4201 4601		M JEAN-GUY LAURENDEAU 8807 RENE LABELLE H2M 2L8														
6701 6702		FRACTION DE COPROPRIETE: 10-482 0,1848 (202) fraction de copropriete 0,0052 (A02) (changement)														
1001	69722004	8801 RENE LABELLE														
2001 2002 2003 2990		20 658		A01												
		20 658		P1												
		20 658		P2												
						71200										
3001								3C	1	201	3300	23900	27200	T R		
4201 4601		MME SUSIE HUNEULT 8801 RENE LABELLE H2M 2L8														
6001 6701		GARAGE FRACTION DE COPROPRIETE 14-818														

CODE	COMPTÉ	EMPLACEMENT - NOM, PROFESSION, RÉSIDENCE					CATEGORIE D'IMMEUBLE	SCOLAIRE		VALEUR EN DOLLARS			MUNICIPAL *	REMARQUES	
		DIR. CAD.	CADASTRE	SUBDIVISION	FRONT	PROFONDEUR		SUPERFICIE	TERR. P.C.	TERRAIN	BÂTISSE	TOTAL			
1001	69722005	6607 RENE LABELLE					(63)								
2001		20 658	A02												
2002		20 658	P1												
2003		20 658	P2												
2990						2500									
3001							3C	1 281	200	2600	2800	T R			
4201		M JEAN-GUY LAURENDEAU					1F								
4601		8807 RENE LABELLE	H2M 2L8												
6001		RANGEMENT													
6701		FRACTION DE COPROPRIETE: .52%													
1001	69722006	8805 RENE LABELLE GARAGE					(63)								
2001		20 658	A03												
2002		20 658	P1												
2003		20 658	P2												
2990						2500									
3001							3C	1 281	200	2600	2800	T R			
4201		MME LISE PELLETIER-GRAVEL					2F								
4601		8805 RENE LABELLE	H2M 2L8												
6701		FRACTION DE COPROPRIETE: .51%													
1001	69722011	8797 RENE LABELLE					(63)								
2001		20 659	101												
2002		20 659	P1												
2003		20 659	P2												
2990						1,84100									
3001							3C	1 281	8800	58800	67600	T R			
4202		M JEAN GIGUERE													
4602		8797 RENE LABELLE	H2M 2L8												
6701		FRACTION DE COPROPRIETE 34.99%													
1001	69722012	8791 RENE LABELLE					(63)								
2001		20 659	102												
2002		20 659	P1												
2003		20 659	P2												
2990						1,40000									
3001							3C	1 281	6700	51000	57700	T R			



CODE	COMPTÉ	EMPLACEMENT - NOM, PROFESSION, RÉSIDENCE						CATEGORIE BÂTIMENT	SCOLAIRE		VALEUR EN DOLLARS			MUNICIPAL	REMARQUES
		DIV. CAD.	CADASTRE	SUBDIVISION	FRONT	PROFONDEUR	SUPERFICIE		TERR.	P. C.	TERRAIN	BÂTISSE	TOTAL		
4202 4602 6701	69722012	Mlle SUZANNE MONGEAU 8791 RENE LABELLE H2M 2L8													
		FRACTION DE COPROPRIETE 26.61%													
1001 2501 2502 2503 2504 2990	69722013	8795 RENE LABELLE						(63)							151186 / 11186 / 369 Porté sur 69722015
		20 659 201 20 659 P1 20 659 P2					990.00 95388								
3001 4201 4601		M JACQUES LISABELLE 8795 RENE LABELLE H2M 2L8						3C	1	2B1	4800 4600	30900 48100	55500 52700	T R	
6701 6702		FRACTION DE COPROPRIETE 10.11% 0.1011 (201) fraction de copropriete 0.0070 (A01)													
1001 2501 2502 2503 2504 2990	69722014	8793 RENE LABELLE						(63)							151186 / 11186 / 369 Porté sur 69722016
		20 659 202 20 659 P1 20 659 P2					1051.00 97438								
3001 4201 4601 4202		Mlle FRANCE JUTRAS 8793 RENE LABELLE H2M 2L8						3C	1	2B1	5000 4800	44300 41700	49300 46500	T R	
6701 6702		Mlle FRANCINE DORE						3F							
		FRACTION DE COPROPRIETE 19.85% 0.1889 (202) fraction de copropriete 0.0070 (A02)						3F							
1001 2001 2002 2003 2990	69722015	8795 RENE LABELLE						(63)							151186 / 11186 / 369 Porté sur 69722015
		20 659 A01 20 659 P1 20 659 P2					3700								
3001 4201 4601		M JACQUES LISABELLE 8795 RENE LABELLE H2M 2L8						3C	1	2B1	200	2600	2800	T R	
6001 6701		GARAGE FRACTION DE COPROPRIETE .70%													
1001	69722016	8795 RENE LABELLE						(63)							

CODE	COMPTÉ	EMPLACEMENT - NOM, PROFESSION, RÉSIDENCE						CATEGORIE BÂTIMENT	SCOLAIRE		VALEUR EN DOLLARS			MUNICIPAL	REMARQUES
		DIV. CAD.	CADASTRE	SUBDIVISION	FRONT	PROFONDEUR	SUPERFICIE		TERR.	P. C.	TERRAIN	BÂTISSE	TOTAL		
2001	69722016	20 659	A02												
2002		20 659	P1												
2003		20 659	P2												
2990															
3001							3700								
4201								3C	1	281	200	2600	2800	T R	
4601															
4202															
6001															
6701															
1501	69722021	8781	RENE LABELLE					(63)							
2001		20 660	101												
2002		20 660	P1												
2003		20 660	P2												
2990							1,79400								
3001								3C	1	281	8700	58900	67600	T R	
4201															
4601															
4202															
6701															
1001	69722022	8787	RENE LABELLE					(63)							
2001		20 660	102												
2002		20 660	P1												
2003		20 660	P2												
2990							1,37300								
3001								3C	1	281	6700	51000	57700	T R	
4201															
4601															
6701															
1001	69722023	8783	RENE LABELLE					(63)							
2001		20 660	201												
2002		20 660	P1												
2003		20 660	P2												
2990							972.00 93700								
3001								3C	1	281	4800 4600	50700 48100	55500 52700	T R	

15186 / 11186 / 269  
Rue de 69722025

RELEVÉ D'ÉVALUATION

TYPE	COMPTÉ	EMPLACEMENT - NOM PROFESSION, RESIDENCE					CATEGORIE BÂTIMENT	SCOLAIRE		VALEUR EN DOLLARS			MUNICIPAL	REMARQUES	
		SECTION CADASTRE	SUBDIVISION	FION	PROFONDEUR	SUPERFICIE		TERR	F. C.	TERRAIN	BÂTISSE	TOTAL			
4201 4601	69722023	Mlle SYLVIE GERVAIS 8783 RENE LABELLE H2M 2L8					3								
6701 6902		FRACTION DE COPROPRIETE 10-265 0.1876 (A01) fraction de copropriete 0.0065 (A01)													
1001 2101 2602 2603 2990	69722024	8785 RENE LABELLE 20 660 202 20 660 P1 20 660 P2													15186 11186 369 Prop. de 69722026
3001															
4201 4601 4202		Mlle CARMEN BOUCHER 8785 RENE LABELLE H2M 2L8 M PAUL EMILE BOUCHER					3								
6701 6902		FRACTION DE COPROPRIETE 10-028 0.1882 (A02) fraction de copropriete 0.0068 (A02)													
1001 2001 2002 2003 2990	69722025	8783 RENE LABELLE 20 660 A01 20 660 P1 20 660 P2													15186 11186 369 Prop. par 69722023
3001															
4201 4601		Mlle SYLVIE GERVAIS 8783 RENE LABELLE H2M 2L8					3								
6001 6701		GARAGE FRACTION DE COPROPRIETE .658													
1001 2001 2002 2003 2990	69722026	8785 RENE LABELLE 20 660 A02 20 660 P1 20 660 P2													15186 11186 369 Prop. par 69722024
3001															
4201 4601 4202		Mlle CARMEN BOUCHER 8785 RENE LABELLE H2M 2L8 M. PAUL EMILE BOUCHER					3								
6001 6701		GARAGE FRACTION DE COPROPRIETE .688													
1001	69722031	8777 RENE LABELLE  MICROFICHE 111 G-10													

CODE	COMPTÉ	EMPLACEMENT - NOM, PROFESSION, RESIDENCE					CATEGORIE BÂTIMENT	SCOLAIRE		VALEUR EN DOLLARS			MUNICIPAL *	REMARQUES	
		REG. D'AD.	CADASTRE	SUBDIVISION	FRONT	PROFONDEUR		SUPERFICIE	TERR P. C.	TERRAIN	BÂTISSE	TOTAL			
2001 2002 2003 2990	69722031 A-1167243 28.5.86.	20 661	101												
		20 661	P1												
		20 661	P2			1,76200									
3001							3C	1 281	6700	58900	67600	T R			
4202 4602	<i>Alexis Blais</i> M JEAN MARIE MARCOUX 8777 RENE LABELLE H2M 2L8														
6701															
1001	69722032	8771 RENE LABELLE					(63)								
2001 2002 2003 2990		20 661	102												
		20 661	P1												
		20 661	P2			1,35300									
3001							3C	1 281	6700	51000	57700	T R			
4202 4602 4203 4603	M ROSAIRE HANDFIELD 8771 RENE LABELLE H2M 2L8 MME SUZANNE HANDFIELD 8771 RENE LABELLE H2M 2L8														
6701															
1001	69722033	8775 RENE LABELLE					(63)								
2001 2002 2003 2990		20 661	201												
		20 661	P1												
		20 661	P2												
3001							3C	1 281	4800 4660	50300 48100	53500 52700	T R			
4201 4601	MME MONIQUE CIMON 8775 RENE LABELLE H2M 2L8														
6701 6702	FRACTION DE COPROPRIETE 18.25 0.1880 (A01) Fraction de copropriete 0.0065 (A01)														
1001	69722034	8773 RENE LABELLE					(63)								
2001 2002 2003 2990		20 661	202												
		20 661	P1												
		20 661	P2												
3001							3C	1 281	4900 4700	44400 41800	49300 46500	T R			

CERT.	EFF.	
28/7/86	29/7/86	393

15/11/86 11/11/86 369  
Proc. de 69722035

15/11/86 11/11/86 369  
Proc. de 69722036

CODE	COMPTE	EMPLACEMENT - NOM, PROFESSION, RÉSIDENCE						CATEGORIE BÂTIMENT	SCOLAIRE		VALEUR EN DOLLARS			MUNICIPAL *	REMARQUES
		DIA. CAD.	CADASTRE	SUBDIVISION	FRONT	PROFONDEUR	SUPERFICIE		TERR P. C.	TEPRAIN	BÂTISSE	TOTAL			
4252 4602 6701 6902	69722034	M MARTIN FAUCHER	<b>VERSO</b> 8773 RENE LABELLE H2M 2L8												
		FRACTION DE COPROPRIETE 18.93% 0.1893 (A02) fraction de copropriete 0.0069 (A02)													
<del>1001</del>	<del>69722035</del>	<del>8775 RENE LABELLE</del>						<del>663</del>							
<del>2001 2002 2003 2990</del>		<del>20 661</del>	<del>A01</del>												<del>15186 11106 369</del> <del>Porte aux 6972033</del>
<del>3001</del>		<del>20 661</del>	<del>P1</del>												
<del>3001</del>		<del>20 661</del>	<del>P2</del>												
<del>3001</del>								<del>3300</del>							
4201 4601 6001 6701		Mlle MONIQUE CIMON	8775 RENE LABELLE H2M 2L8												
		GARAGE FRACTION DE COPROPRIETE .65%													
<del>1001</del>	<del>69722036</del>	<del>8773 RENE LABELLE</del>						<del>663</del>							
<del>2001 2002 2003 2990</del>		<del>20 661</del>	<del>A02</del>												<del>15186 11106 369</del> <del>Porte aux 6972034</del>
<del>3001</del>		<del>20 661</del>	<del>P1</del>												
<del>3001</del>		<del>20 661</del>	<del>P2</del>												
<del>3001</del>								<del>3500</del>							
4202 4602 6001 6701		M MARTIN FAUCHER	8773 RENE LABELLE H2M 2L8												
		GARAGE FRACTION DE COPROPRIETE .69%													
<del>1001</del>	<del>69722041</del>	<del>8761 RENE LABELLE</del>						<del>663</del>							
<del>2001 2002 2003 2990</del>		<del>20 662</del>	<del>I01</del>												
<del>3001</del>		<del>20 662</del>	<del>P1</del>												
<del>3001</del>		<del>20 662</del>	<del>P2</del>												
<del>3001</del>								<del>1,74900</del>							
4201 4601 4202 6701		Mlle LOUISE FILION	8761 RENE LABELLE H2M 2L8												
		M YVES LEVIS													
		FRACTION DE COPROPRIETE 34.74%													
1001	69722042	8767 RENE LABELLE						663							
		MICROFICHE 111 1-10													

69720034

3911

Haol Mlle Florence Arul  
11601 8773 Rene kabelle Ham 218

15/12/1985 374

11601 8773 Rene kabelle Ham 218

(123)

30 1 500

5000

10000

15000

20000

11601

11601 8773 Rene kabelle Ham 218

(123)

11601 8773 Rene kabelle Ham 218

11601 8773 Rene kabelle Ham 218

30 1 500

5000

10000

15000

20000

11601 8773 Rene kabelle Ham 218

(123)

11601 8773 Rene kabelle Ham 218

11601 8773 Rene kabelle Ham 218

30 1 500

5000

10000

15000

20000

11601 8773 Rene kabelle Ham 218

(123)

11601 8773 Rene kabelle Ham 218

11601 8773 Rene kabelle Ham 218

AEB20

CODE	COMPTE	EMPLACEMENT - NOM PROFESSION, RÉSIDENCE					CATEGORIE BÂTIMENT	SCOLAIRE		VALEUR EN DOLLARS			MUNICIPAL	REMARQUES					
		DIV. CAD.	CADASTRE	SUBDIVISION	FRONT	PROFONDEUR		SUPERFICIE	TEPR	P. C.	TERRAIN	BÂTISSSE			TOTAL				
2101 2002 2003 2990	69722042	20 662		102															
		20 662		P1															
		20 662		P2															
						1,34400													
3001							3C	1 281	6700	51000	57700	T R							
4201 4601 4202		MME MICHELINE BOUCHARD 8767 RENE LABELLE H2M 2L8 M ALAIN GIGUERE					3												
							IF												
6701		FRACTION DE COPROPRIETE 26.70%																	
1001	69722043	8763 RENE LABELLE																	
2001 2002 2003 2990		20 662		201															
		20 662		P1															
		20 662		P2															
						939.00 928.00													
3001							3C	1 281	4800	50700	55500	T R							
									4600	40100	52700								
4201 4601		M GAETAN NELSON 8763 RENE LABELLE H2M 2L8					3												
							IF												
6701 6702		FRACTION DE COPROPRIETE 18.39% 0.1839 (201) FRACTION DE COPROPRIETE 6.00% (202)																	
1001	69722044	8765 RENE LABELLE																	
2001 2002 2003 2990		20 662		202															
		20 662		P1															
		20 662		P2															
						982.00 947.00													
3001							3C	1 281	4900	44400	49300	T R							
									4700	41800	46500								
4201 4601		MME MICHELINE DESORMEAUX 8765 RENE LABELLE H2M 2L8					3												
							IF												
6701 6702		FRACTION DE COPROPRIETE 18.82% 0.1882 (202) FRACTION DE COPROPRIETE 0.0009 (201)																	
1001	69722045	8763 RENE LABELLE																	
2001 2002 2003 2990		20 662		AD1															
		20 662		P1															
		20 662		P2															
						3300													
3001							3C	1 281	200	2600	2800	T R							
4201 4601		M GAETAN NELSON 8763 RENE LABELLE H2M 2L8					3												
							IF												
6001		GARAGE																	
		MICROFICHE 111 J-10																	

CODE	COMPTÉ	EMPLACEMENT - NOM, PROFESSION, RÉSIDENCE						CATEGORIE BÂTIMENT	SCOLAIRE		VALEUR EN DOLLARS			MUNICIPAL	REMARQUES
		DE CAD	CADASTRI	SUBDIVISION	FRONT	PROFONDEUR	SUPERFICIE		TERR P	C	TERRAIN	BÂTISSE	TOTAL		
4701	69722045	FRACTION DE COPROPRIETE .66%													
1001	69722046	8765 RENE LABELLE						(63)							
2001		20 662	AOZ												
2002		20 662	P1												
2003		20 662	P2												
2490								3500							
3001									3C	1 2B1	200	2600	2800	T R	
4201		Mlle MICHELINE DESORMEAUX						3							
4601		8765 RENE LABELLE H2M 2L8													
6001		GARAGE													
6701		FRACTION DE COPROPRIETE .69%													
1001	69722051	8757 RENE LABELLE						(63)							
2001	A-174027	20 663	101												
2002	B 8-86	20 663	P1												
2003		20 663	P2												
2490								1,75300							
3001									3C	1 2B1	6600	59000	67600	T R	
4201		M GUY BELIVEAU						1							
4601		8757 RENE LABELLE H2M 2L8													
6701		FRACTION DE COPROPRIETE 34.73%													
1001	69722052	8751 RENE LABELLE						(63)							
2001	9191663	20 663	102												
2002		20 663	P1												
2003	13-11-86	20 663	P2												
2490								1,35100							
3001									3C	1 2B1	6600	51100	57700	T R	
4201		M CYRIL BEAULIEU						IF							
4601		8751 RENE LABELLE H2M 2L8													
6701		FRACTION DE COPROPRIETE 26.78%													
1001	69722053	8755 RENE LABELLE						(63)							
2001		20 663	201												
2002		20 663	P1												
2003		20 663	P2												
2490								948,00							
								1500							

15186 11166 369  
Prov. de 69722044

VERSO

VERSO

15186 11166 369  
Prov. de 69722055



69722051

69722052

2PEI

1ETJ

4201 Mme Francine Pelland - Bibeau  
7601 8757 René Labelle H2M 2L8

4201 M. Ronald Dallaire  
4601 8751 René Labelle H2M 2L8

CERT.	EFF.	204
21/10/81	21/11/81	je

CERT.	EFF.	23
21-1-81	21-11-81	je

EXCERPTS OF COMMERCIAL CASES

EXCERPTS OF COMMERCIAL CASES

EXCERPTS OF COMMERCIAL CASES

EXCERPTS OF COMMERCIAL CASES

EXCERPTS OF COMMERCIAL CASES

EXCERPTS OF COMMERCIAL CASES

EXCERPTS OF COMMERCIAL CASES

EXCERPTS OF COMMERCIAL CASES

EXCERPTS OF COMMERCIAL CASES

EXCERPTS OF COMMERCIAL CASES

EXCERPTS OF COMMERCIAL CASES

EXCERPTS OF COMMERCIAL CASES

EXCERPTS OF COMMERCIAL CASES

CODE	COMPTE	EMPLACEMENT - NOM, PROFESSION, RÉSIDENCE					CATEGORIE BÂTIMENT	SCOLAIRE		VALEUR EN DOLLARS			REMARQUES	
		DIV. CAD.	CADASTRE	SUBDIVISION	FRONT	PROFONDEUR		SUPERFICIE	TERR. P.C.	TERRAIN	BÂTISSE	TOTAL		
3001	69722053													
4202		Mlle LOUISE LANCTOT 40%					3							
4602		8755 RENE LABELLE H2M 2L8												
4203		M LUC DAoust 60%					1							
4603		8755 RENE LABELLE H2M 2L8												
6701		FRACTION DE COPROPRIETE 18.11% 0.1814 (A01)												
6702		FRACTION DE COPROPRIETE 0.0065 (A01)												
1001	69722054	8753 RENE LABELLE												
2001		20 663		202										
2002		20 663		P1										
2003		20 663		P2										
2990						994.00								
3001						9600								
4202		Mlle MADELEINE MAYER					3							
4602		8753 RENE LABELLE H2M 2L8												
6701		FRACTION DE COPROPRIETE 19.82% 0.1902 (A02)												
6702		FRACTION DE COPROPRIETE 0.0065 (A02)												
1001	69722055	8755 RENE LABELLE												
2001		20 663		A01										
2002		20 663		P1										
2003		20 663		P2										
2990						3300								
3001														
4202		Mlle LOUISE LANCTOT 40%					3							
4602		8755 RENE LABELLE H2M 2L8												
4203		M LUC DAoust 60%					1							
4603		8755 RENE LABELLE H2M 2L8												
6001		GARAGE												
6701		FRACTION DE COPROPRIETE 65%												
1001	69722056	8753 RENE LABELLE												
2001		20 663		A02										
2002		20 663		P1										
2003		20 663		P2										
2990						3400								
3001														
4202		Mlle MADELEINE MAYER					3							
4602		8753 RENE LABELLE H2M 2L8												
6001		GARAGE												
6701		FRACTION DE COPROPRIETE 68%												

CODE	COMPTÉ	EMPLACEMENT - NOM, PROFESSION, RESIDENCE					CATEGORIE BÂTIMENT	SCOLAIRE			VALEUR EN DOLLARS			MUNICIPAL	REMARQUES	
		DIV. CAT.	CADASTRE	SUBDIVISION	FRONT	PROFONDEUR		SUPERFICIE	TERR.	BATISSE	TOTAL	TERRAIN	BATISSE			TOTAL
1001	69722061	8741 RENE LABELLE					(63)									
2001		20 664	101													
2002		20 664	P1													
2003		20 664	P2													
2990						1,77700										
3001							3C	1	281	8700	58900	67600	T R			
4201		Mlle JOHANNE LACHANCE					3									
4601		8741 RENE LABELLE H2M 2L8														
4202		M. YVES PARENT					1F									
6701		FRACTION DE COPROPRIETE 34.81%														
1001	69722062	8747 RENE LABELLE					(63)									
2001		20 664	102													
2002		20 664	P1													
2003		20 664	P2													
2990						1,36600										
3001							3C	1	281	6700	51000	57700	T R			
4201		Mlle MONIQUE ROY					3									
4601		8747 RENE LABELLE H2M 2L8														
6701		FRACTION DE COPROPRIETE 26.76%														
1001	69722063	8743 RENE LABELLE					(63)									
2001		20 664	201													
2002		20 664	P1													
2003		20 664	P2													
2990						964.00 93000										
3001							3C	1	281	4800 4600	50700 48100	55500 52700	T R			
4201		M MARC ANTOINE ARCHAMBAULT					1									
4601		8743 RENE LABELLE H2M 2L8														
4202		Mlle SUZANNE ARCHAMBAULT					3F									
6701		FRACTION DE COPROPRIETE 18.22% 0.1822 (201)														
6702		FRACTION DE COPROPRIETE 0.0066 (A01)														
1001	69722064	8745 RENE LABELLE					(63)									
2001	A167799	20 664	202													
2002	2-6-86	20 664	P1													
2003		20 664	P2													
2990						998.00 96450										
3001							3C	1	281	5000 4800	44300 41700	49300 46500	T R			

18186 11186 369  
Proc. de 69722065

18186 11186 369  
Proc. de 69722066

CODE	COMPTÉ	EMPLACEMENT NOM PROFESSION, RÉSIDENCE					CATEGORIE D'ANNÉE	SCOLAIRE		VALEUR EN DOLLARS			MUNICIPAL *	REMARQUES
		NO. PAR CALLE	CALLE	SUBDIVISION	FRONT	PROFONDEUR		SURFACE	TEAR F. C.	TERRAIN	BÂTIMENT	TOTAL		
4201 4601	69722064	Mlle Judith Liautaud					3F							CERT. EFF. 2/28/86 3/83
6701 6702		FRACTION DE COPROPRIÉTÉ 15.66% FRACTION DE COPROPRIÉTÉ												
1001	69722065	8743 RENE LABELLE (GARAGE)												
2001 2102 2203 2990		20 664 A01 20 664 P1 20 664 P2												15/10/86 3/69 Pente sur 69722063
3001								3C	1 281	200	2600	2600	T R	
4201 4601 4202		M MARC ANTOINE ARCHAMBAULT 8743 RENE LABELLE H2M 2LB Mlle Suzanne Archambault					3F							
6701		FRACTION DE COPROPRIÉTÉ .668												
1001	69722066	8745 RENE LABELLE (GARAGE)												
2001 2002 2003 2990		20 664 A02 20 664 P1 20 664 P2												15/10/86 3/69 Pente sur 69722064
3001								3C	1 281	200	2600	2800	T R	
4201 4601		Mlle Judith Liautaud 8745 RENE LABELLE H2M 2LB					3							
6701		FRACTION DE COPROPRIÉTÉ .678												
1001	69722071	8737 RENE LABELLE												
2001 2002 2003 2990	A-167109 24-5-86	20 665 101 20 665 P1 20 665 P2												
3101						2,10000								
4201 4601 4202		Residence Jurdou Mlle LISETTE CHICOINE 8737 RENE LABELLE H2M 2LB M JEAN PIERRE ARSENAULT					3F							CERT. EFF. 2/28/86 3/83
6701		FRACTION DE COPROPRIÉTÉ 34.968												
1001	69722072	8731 RENE LABELLE												
		MICROFICHE 111 N-10												

CODE	COMPTÉ	EMPLACEMENT - NOM, PROFESSION, RÉSIDENCE					CATEGORIE BÂTIMENT	SCCLAIRE		VALEUR EN DOLLARS			MUNICIPAL	REMARQUES		
		EX. D. P.	CARACTÈRE	SUBDIVISION	FRONT	PROFONDEUR		SUPERFICIE	TERR	P. C.	TERRAIN	BÂTISSE			TOTAL	
2001 2002 2003 2990	69722072	20 665		102												
		20 665		P1												
		20 665		P2		1,60000										
3001							3C	1	281	8100	49600	57700	T R			
4201 4601		Mlle CHRISTIANE BARBEAU 8731 RENE LABELLE H2M 2L8					3									
6701		FRACTION DE COPROPRIÉTÉ 26.63%														
1001	69722073	8735 RENE LABELLE					(63)									
2001 2002 2003 2990		20 665		201												
		20 665		P1												
		20 665		P2		1,131.00 1,59200										
3001							3C	1	281	5800 5600	49600 49000	55400 52600	T R			
4201 4601		Mlle DIANE BOUSQUET 37 LAFLEUR NORD ST SAUVEURS DES MONTS JOR 1RD					3									
6701 6702 5701 5702		FRACTION DE COPROPRIÉTÉ 18.17% 0.1817 (A01) FRACTION DE COPROPRIÉTÉ 0.0065 (A01) ATT. TRUST GÉNÉRAL DU CANADA 1100 University H3B 2G7 H+L FIB22H5534 25/1/86														
1001	69722074	8733 RENE LABELLE					(63)									
2001 2002 2003 2990		20 665		202												
		20 665		P1												
		20 665		P2		1,177.00 1,13000										
3001							3C	1	281	5900 5700	43300 40700	49200 46400	T R			
4201 4601		Mlle YVETTE GAUTHIER 8733 RENE LABELLE H2M 2L8					3									
6701 6702		FRACTION DE COPROPRIÉTÉ 18.90% 0.1890 (A02) FRACTION DE COPROPRIÉTÉ 0.0069 (A02)														
1001	69722075	8735 RENE LABELLE					(63)									
2001 2002 2003 2990		20 665		A01												
		20 665		P1												
		20 665		P2												
3001						3900	3C	1	281	200	2600	2800	T R			
4201 4601		Mlle DIANE BOUSQUET 8735 RENE LABELLE H2M 2L8					3									
6001 6701		GARAGE FRACTION DE COPROPRIÉTÉ .65%														

CODE	COMPTÉ	EMPLACEMENT - NOM, PROFESSION, RÉSIDENCE					CATEGORIE BÂTIMENT	SCOLAIRE		VALEUR EN DOLLARS			MUNICIPAL	REMARQUES	
		CADASTRE	SUBDIVISION	FRONT	PROFONDEUR	SUPERFICIE		TERRAIN	BÂTIMENT	TERRAIN	BÂTIMENT	TOTAL			
1001	69722576	8733 RENE LABELLE					(63)								
2001		20 665	A02												
2002		20 665	P1												
2003		20 665	P2												
2990						4100									
3001							3C	1	281	200	2600	2800	T R		
4201		Mlle YVETTE GAUTHIER					3								
4601		8733 RENE LABELLE H2M 2L8													
6201		GARAGE													
6701		FRACTION DE COPROPRIETE 66%													
1001	69722501	8533 RENE LABELLE					(63)								
2001		20 648	101												
2002		20 648	P1												
2003		20 648	P2												
2990						2,35800									
3001							3C	1	281	11100	79100	90200	T R		
4201		Mlle FERNANDE C ARCHAMBAULT					3								
4601		8533 RENE LABELLE H2M 2L8													
6701		FRACTION DE COPROPRIETE 48-46%													
1001	69722502	8537 RENE LABELLE					(63)								
2001		20 648	201												
2002		20 648	P1												
2003		20 648	P2												
2990						908,00									
3001							3C	1	281	4300	51200	55500	T R		
4202		M ROBERT LAGACE					1								
4602		8537 RENE LABELLE H2M 2L8													
4203		Mlle LOUISE MONTREUIL					3								
4603		8537 RENE LABELLE H2M 2L8													
6701		FRACTION DE COPROPRIETE 10-12% 0,1812 (201)													
6702		FRACTION DE COPROPRIETE 0,0054 (202)													
1001	69722503	8535 RENE LABELLE					(63)								
2001		20 648	202												
2002		20 648	P1												
2003		20 648	P2												
2990						939,00									
3001							3C	1	281	4400	43000	49400	T R		
										4700	42400	46600			

6977-2502

SECTION 111-1

2F11

1701 M. Daniel Paradis  
4601 8537 René Labelle, H2M 2L8

2F11

4202 Mme Line Champoux

CERT.	EFF.	
21/7/14	27/6/16	7
		393

(15)

30 1 30

(15)

30 1 30

(15)

30 1 30

(15)

1000

MONTREAL

CODE	COMPTÉ	EMPLACEMENT - NOM, PROFESSION, RÉSIDENCE					C	C	C	SCOLAIRE		VALEUR EN DOLLARS			MUNICIPAL	REMARQUES
		PARCÉLLE	CADASTRE	SUBDIVISION	FRONT	PROFONDEUR				SUPERFICIE	C	TERR P.C.	TERRAIN	BÂTISSE		
4202 4602	69722503	M <sup>LLE</sup> RAYMONDE SIGOUIN 8535 RENE LABELLE H2M 2L8	VERSU			3										
6701 (6702)		FRACTION DE COPROPRIETE 18.53% 0.1853 (200) Fraction de copropriete 0.0054 (A03)														
1001	69722504	8531 RENE LABELLE														
2001 2002 2003 2990		20 648 A01 20 648 P1 20 648 P2														
3001					67200											
4201 4601		M <sup>LLE</sup> RAYMONDE KILLETTE 8531 RUE RENE LABELLE H2M 2L8				3F										
6001 6701		GARAGE FRACTION DE COPROPRIETE 13.61%														
1001	69722505	8531 RENE LABELLE GARAGE														
2001 2002 2003 2990		20 648 A02 20 648 P1 20 648 P2														
3001																
4202 4602 4203 4603		M ROBERT LAGACE 8537 RENE LABELLE H2M 2L8 M <sup>LLE</sup> LOUISE MONTREUIL 8537 RENE LABELLE H2M 2L8				1 3										
6701		FRACTION DE COPROPRIETE .54%														
1001	69722506	8535 RENE LABELLE GARAGE														
2001 2002 2003 2990		20 648 A03 20 648 P1 20 648 P2														
3001																
4202 4602		M <sup>LLE</sup> RAYMONDE SIGOUIN 8535 RENE LABELLE H2M 2L8				3										
6701		FRACTION DE COPROPRIETE .54%														
1001	69722511	8541 RENE LABELLE														



69722503

JFI

4201. Mlle France Girardin

4601. 8535. Henri Labelle. HAM 218

DATE	PRE	RE
9-2-87	19-10-86	23
		1/2

CODE	COMPTÉ	EMPLACEMENT - NOM, PROFESSION, RÉSIDENCE					CATEGORIE PAYEMENT	SCOLAIRE		VALEUR EN DOLLARS			MUNICIPAL #	REMARQUES
		AV. CAD.	CARRÉ STRE	SUBDIVISION	FRONT	PROFONDEUR		SUPERFICIE	TERR P.C.	TERRAIN	BÂTISSE	TOTAL		
2701 2002 2003 2990	69722511	20 649		101										
		20 649		P1										
		20 649		P2		1,40600								
3001							3C	1 281	6700	58200	64900	T R		
4202 4602 4203 4603		Mlle HUGUETTE POIRIER 8541 RENE LABELLE H2M 2L8												
		M GUY BRULE 8541 RENE LABELLE H2M 2L8												
6701		FRACTION DE COPROPRIETE 25.92%												
1001	69722512	8549 RENE LABELLE					(63)							
2001 2002 2003 2990		20 649		102										
		20 649		P1										
		20 649		P2		1,09100								
3001							3C	1 281	5100	52700	57800	T R		
4202 4602		Mlle GERMAINE TRUDEAU 8549 RENE LABELLE H2M 2L8												
6701		FRACTION DE COPROPRIETE 20.11%												
1001	69722513	8543 RENE LABELLE					(63)							
2001 2002 2003 2990		20 649		201										
		20 649		P1										
		20 649		P2		1,356,00 <del>1,322,00</del>								15/186 11/86 370 Proc. de 69722516
3001							3C	1 281	<del>6500</del> 6300	<del>6400</del> 61400	<del>70500</del> 67700	T R		
4202 4602 4203 4603		M ANDRE VALLIERE 8543 RENE LABELLE H2M 2L8												
		Mlle NICOLE HAMELINE 8543 RENE LABELLE H2M 2L8												
6701 6702		FRACTION DE COPROPRIETE 24.46% 0.2448 (A01) FRACTION DE COPROPRIETE 0.0051 (A01)												
1001	69722514	8545 RENE LABELLE					(63)							
2001 2002 2003 2990		20 649		101										
		20 649		P1										
		20 649		P2		750,00 <del>722,00</del>								15/186 11/86 370 Proc. de 69722517
3001							3C	1 281	<del>3600</del> 3400	<del>5200</del> 49400	<del>55600</del> 52800	T R		

CODE	COMPTÉ	EMPLACEMENT - NOM, PROFESSION, RÉSIDENCE						CATEGORIE BÂTIMENT	SCOLAIRE		VALEUR EN DOLLARS			MUNICIPAL	REMARQUES	
		DIV. CAD.	CADASTRE	SUBDIVISION	FRONT	PROFONDEUR	SUPERFICIE		TERR.	TERR. P. C.	TERRAIN	BÂTISSE	TOTAL			
4201 4601	69722514	M	BERTRAND LAUZON 8545 RENE LABELLE H2M 2L8													
6701 6702			FRACTION DE COPROPRIETE 0.1221 (301) FRACTION DE COPROPRIETE 0.0051 (A02)													
1001	69722515		8547 RENE LABELLE						(63)							
2001 2002 2003 2990	A 169004 17-06-86		20 649	302												
3001			20 649	P1 A03			42200									
4201 4601 4202			20 649	P2 P1			79700									
6701 6702			20 649	P2 P2												
4201 4601 4202			Mlle SYLVIE LACROIX 8547 RENE LABELLE H2M 2L8													
6701 6702			M ALAIN PAQUETTE FRACTION DE COPROPRIETE 0.1470 (302) " " " 0.0546 (A03)													
1001	69722516		8543 RENE LABELLE						(63)							
2001 2002 2003 2990			20 649	A01												
3001			20 649	P1												
4202 4602 4203 4603			20 649	P2												
6701 6702			M ANDRE VALLIERE 8543 RENE LABELLE H2M 2L8													
6701 6702			Mlle NICOLE HAMELINE 8543 RENE LABELLE H2M 2L8													
6701 6702			GARAGE FRACTION DE COPROPRIETE 0.512													
1001	69722517		8545 RENE LABELLE						(63)							
2001 2002 2003 2990			20 649	A02												
3001			20 649	P1												
4201 4601			20 649	P2												
6701 6702			M BERTRAND LAUZON 8545 RENE LABELLE H2M 2L8													
6701 6702			GARAGE FRACTION DE COPROPRIETE 0.512													

CERT. EFF. 13  
17/07/86 17/07/86  
Pour la 69722515

CERT. EFF. 370  
15/10/86 11/10/86  
Porte par GARASIS

CERT. EFF. 370  
15/10/86 11/10/86  
Porte par 69722514

VERSO

ANNULE 2800

ANNULE 2800

411-111-111

6972 2515

2.F.E.I.

4201 Mme. Esdras Lussier 2/3 70

4601 8547 René Labelle H2M 2L8

2.F.E.I.

4202 Mme. Mireille Mado 1/3 70

4601 8547 René Labelle H2M 2L8

CERT.	EFF.	13
26/10/66	17/6/66	je

411-111-111  
 411-111-111  
 411-111-111

411-111-111

411-111-111

411-111-111  
 411-111-111  
 411-111-111

411-111-111

411-111-111  
 411-111-111  
 411-111-111

411-111-111

411-111-111

411-111-111  
 411-111-111

411-111-111

411-111-111  
 411-111-111  
 411-111-111

411-111-111

411-111-111

411-111-111  
 411-111-111

CODE	COMPTE	EMPLACEMENT - NOM, PROFESSION, RESIDENCE						CATEGORIE BÂTIMENT	SCOLAIRE		VALEUR EN DOLLARS			MUTICIPAL	REMARQUES				
		DIV. CAD.	CADASTRE	SUBDIVISION	FRONT	PROFONDEUR	SUPERFICIE		TERR.	P. G.	TERRAIN	BÂTISSE	TOTAL		CERT.	EFF.	13		
1001	69722518	8547 RENE LABELLE						(63)											
2001	A-16-9-204	20 649		AD3															
2002	17-06-86	20 649		P1															
2003		20 649		P2															
2990						2500													
3001								3C	1	2B1	200	2600	2800	T	R				
4201		MME SYLVIE LACROIX						3											
4601		8547 RENE LABELLE H2M 2L8																	
4202		M ALAIN PAQUETTE						IF											
6001		GARAGE																	
6701		FRACTION DE COPROPRIETE #468																	
1001	69722521	8559 RENE LABELLE						(63)											
2001		20 650		101															
2002		20 650		P1															
2003		20 650		P2															
2990						1,38500													
3001								3C	1	2B1	6500	58400	64900	T	R				
4201		MME JOANNE THIVIERGE						3											
4601		8559 RENE LABELLE H2M 2L8																	
6701		FRACTION DE COPROPRIETE 25.728																	
1001	69722522	8551 RENE LABELLE						(63)											
2001		20 650		102															
2002		20 650		P1															
2003		20 650		P2															
2990						1,08600													
3001								3C	1	2B1	5100	52700	57800	T	R				
4201		M CAROLL GILBERT						1											
4601		8551 RENE LABELLE H2M 2L8																	
6701		FRACTION DE COPROPRIETE 20.178																	
1001	69722523	8557 RENE LABELLE						(63)											
2001	168986	20 650		101															
2002	13-06-86	20 650		P1															
2003		20 650		P2															
2990						741,000													
3001						71400		3C	1	2B1	3500	58100	55600	T	R				
											3300	49500	52800						

CERT. EFF. 13  
 19/01/86 17/6/86 de  
 Annulé et poste  
 sur 69722515

CERT. EFF. 370  
 11/10/86 11/86  
 Prior. de 69722526

CODE	COMPTÉ	EMPLACEMENT - NOM, PROFESSION, RÉSIDENCE					CATEGORIE BÂTIMENT	SCOLAIRE		VALEUR EN DOLLARS			MUNICIPAL	REMARQUES
		DIV. CAD.	CADASTRE	SUBDIVISION	FRONT	PROFONDEUR		SUPERFICIE	TERR P. C.	TERRAIN	BÂTISSE	TOTAL		
4202 4602	69722523	<i>In Francis Legault</i> MME SYLVIE LIBOIRON 8557 RENE LABELLE H2M 2LB					1F							CERT. EFF. 4 5/1/16 13/6/16 393
6701 (6702)		FRACTION DE COPROPRIETE <del>13-264</del> 0.1326 (A01) Fraction de copropriete 0.0050 (A02)												
1001	69722524	8555 RENE LABELLE					(63)							CERT. EFF. 370 5/1/16 13/6/16 393
2001 2002 2003 2990	A 161874 17.3.86	20 650 A02 20 650 P1 20 650 P2												Porte par 69722523
3001							3C	1 2B1	4000 3895	45200 42700	49300 46500		T R	
4201 4601 4202		MME LINDAQUELLET-BLAIS 8555 RENE LABELLE H2M 2LB M ALAIN BLAIS					2 1F							VERSOS
6701 (6702)		FRACTION DE COPROPRIETE <del>14-922</del> 0.1496 (A02) Fraction de copropriete 0.0045 (A03)												
1001	69722525	8555 RENE LABELLE GARAGE					(63)							CERT. EFF. 370 5/1/16 13/6/16 393 Porte par 69722524
2001 2002 2003 2990		20 650 A03 20 650 P1 20 650 P2												
3001							3C	2 2B1	200	2600	2800		T R	
4202 4602 4203 4603		M ALAIN BLAIS 8555 RENE LABELLE H2M 2LB MME LINDA QUELLET-BLAIS 8555 RENE LABELLE					1 2F							
6701		FRACTION DE COPROPRIETE .455												
1001	69722526	8557 RENE LABELLE					(63)							CERT. EFF. 370 5/1/16 13/6/16 393 Porte par 69722523
2001 2002 2003 2990		20 650 A02 20 650 P1 20 650 P2												
3001							3C	1 2B1	200	2600	2800		T R	
4202 4602		MME SYLVIE LIBOIRON 8557 RENE LABELLE H2M 2LB					3F							
6101 6701		GARAGE FRACTION DE COPROPRIETE .50%												
1001	69722527	8553 RENE LABELLE					(63)							
		MICROFICHE 111 F-11												

69722524

16/11/86 17/11/86

IFI/1

4201 M. Jacques Boutin  
4601 8555 René Labelle HAM 268

CERT.	EFF.
16/11/86	17/11/86
	380

16/11/86 17/11/86

16/11/86 17/11/86

16/11/86 17/11/86

16/11/86 17/11/86

16/11/86 17/11/86

16/11/86 17/11/86

16/11/86 17/11/86

16/11/86 17/11/86

16/11/86 17/11/86

16/11/86 17/11/86

16/11/86 17/11/86

16/11/86 17/11/86

16/11/86 17/11/86

16/11/86 17/11/86

16/11/86 17/11/86

16/11/86 17/11/86

16/11/86 17/11/86

16/11/86 17/11/86

16/11/86 17/11/86

16/11/86 17/11/86

16/11/86 17/11/86

16/11/86 17/11/86

16/11/86 17/11/86

16/11/86 17/11/86

16/11/86 17/11/86

16/11/86 17/11/86

16/11/86 17/11/86

16/11/86 17/11/86

16/11/86 17/11/86

16/11/86 17/11/86

16/11/86 17/11/86

16/11/86 17/11/86

16/11/86 17/11/86

16/11/86 17/11/86

16/11/86 17/11/86

CODE	COMPTÉ	EMPLACEMENT - NOM PROFESSION RESIDENCE						CATEGORIE BÂTIMENT	SCOLAIRE	VALEUR EN DOLLARS			MUNICIPAL	REMARQUES	
		DIV. CAD.	CADASTRE	SUBDIVISION	FRONT	PROFONDEUR	SUPERFICIE			TERRAIN	BÂTISSE	TOTAL			
2001 2002 2003 2990	69722527	20 650	201				1,345.00 1,316.00								
3001								3C	1 2B1	6400 6250	64100 61500	70500 67750	T R		
4201 4601		MME SONYA HARRYLUK 8553 RENE LABELLE H2M 2L8						3							
6701 6702		FRACTION DE COPROPRIETE 24-44E-0.2449 (201) FRACTION DE COPROPRIETE 0.0051 (A01)													
1001	69722528	8553 RENE LABELLE													
2001 2002 2003 2990		20 650	A01												
3001								3C	1 2B1	200	2600	2800	T R		
4201 4601		MME SONYA HARRYLUK 8553 RENE LABELLE H2M 2L8						3							
6001 6201		GARAGE FRACTION DE COPROPRIETE .51%													
1001	69722531	8561 RENE LABELLE													
2001 2002 2003 2990		20 651	101				1,371.00								
3001								3C	1 2B1	6600	58300	64900	T R		
4201 4601 4202		MME LISE FALARDEAU 8561 RENE LABELLE H2M 2L8 MME GISELE FALARDEAU						3 3F							
6701		FRACTION DE COPROPRIETE 2573E													
1001	69722532	8569 RENE LABELLE													
2001 2002 2003 2990		20 651	102				1,078.00								
3001								3C	1 2B1	5100	52700	57800	T R		



REVENUE EVALUATION

NUMERO	CARRÉ	EMPLACEMENT - NOM, PROFESSION, RESIDENCE					CATEGORIE BÂTIMENT	SCOLAIRE		VALEUR EN DOLLARS			MUNICIPAL	REMARQUES	
		ADRESSE	BASSEMENT	PROFESSION	FRONT	PROFONDEUR		SUPERFICIE	P	C	TERRAIN	BÂTISSÉ			TOTAL
4201 4601 6701	69722532	Mlle NICOLE LAFOND 8569 RENE LABELLE			H2M 2L8		3F								
		FRACTION DE COPROPRIETE 20-228													
1001 2001 2002 2003 2990	69722533	8565 RENE LABELLE					(63)								
		20 651 A01													
		20 651 P1													
		20 651 P2													
						735.00									
						76800									
3001 4201 4601 6701 6702		Mlle CAROLE GUELLETTE 8565 RENE LABELLE			H2M 2L8		3								
		FRACTION DE COPROPRIETE 13-292 0.1329 (301)													
		Fraction de copropriete 0.0050 (A02)													
1001 2001 2002 2003 2990	69722534	8567 RENE LABELLE					(63)								
		20 651 A03													
		20 651 P1													
		20 651 P2													
						817.00									
						79982									
3001 4201 4601 6701 6702		M GERARD GAGNER 8567 RENE LABELLE			H2M 2L8		3C	1	2B1	3400	53000	56400	T R		
		FRACTION DE COPROPRIETE 14-292 0.1429 (301)													
		Fraction de copropriete 0.0050 (A02)													
1001 2001 2002 2003 2990	69722535	8567 RENE LABELLE					(63)								
		20 651 A03													
		20 651 P1													
		20 651 P2													
						2900									
3001 4201 4601 6701 6702		M GERARD GAGNER 8567 RENE LABELLE			H2M 2L8		3C	2	2B1	200	2600	2800	T R		
		GARAGE													
		FRACTION DE COPROPRIETE -468													
1001 2001	69722536	8565 RENE LABELLE					(63)								
		20 651 A02													

6972 2534

RECEIVED

IFEL

7201 m. Fran. Dagne

7601 8.5.67 René Labelle H2M 2L8

CERT.	EFF.	388
17/8	25/11	JR

RECEIVED BY COMMISSAIRE 118

RECEIVED BY COMMISSAIRE 118

RECEIVED BY COMMISSAIRE 118

RECEIVED BY COMMISSAIRE 118

RECEIVED BY COMMISSAIRE 118

RECEIVED BY COMMISSAIRE 118

RECEIVED BY COMMISSAIRE 118

RECEIVED BY COMMISSAIRE 118

RECEIVED BY COMMISSAIRE 118

RECEIVED BY COMMISSAIRE 118

RECEIVED BY COMMISSAIRE 118

RECEIVED BY COMMISSAIRE 118

RECEIVED BY COMMISSAIRE 118

RECEIVED BY COMMISSAIRE 118

RECEIVED BY COMMISSAIRE 118

RECEIVED BY COMMISSAIRE 118

RECEIVED BY COMMISSAIRE 118

RECEIVED BY COMMISSAIRE 118

RECEIVED BY COMMISSAIRE 118

RECEIVED BY COMMISSAIRE 118

RECEIVED BY COMMISSAIRE 118

CODE	COMPTÉ	EMPLACEMENT - NOM, PROFESSION, RESIDENCE					SUPERFICIE	CATEGORIE BÂTIMENT	SCOLAIRE		VALEUR EN DOLLARS			MUNICIPAL	REMARQUES
		DIV. D-0	CADASTRE	SUBDIVISION	FRONT	PROFONDEUR			TERR	P.C.	TERRAIN	BÂTISSE	TOTAL		
2002 2003 2990	69722536	20 651 20 651	P1 P2			2700									13/1/86 11/1/86 370 Porte par 69722535
3001								3C	1	2B1	200	2600	2800	T R	
4202 4602		MME CAROLE OUELLETTE 8565 RENE LABELLE		H2M	2L8										
6001 6701		GARAGE FRACTION DE COPROPRIETE .50%													
1001 2001 2002 2003 2990	69722537	8563 RENE LABELLE				1,329.00 1,562.68									13/1/86 11/1/86 370 Proc. de 69722538
3001								3C	1	2B1	6400 6228	64100 61588	70300 67788	T R	
4201 4601		MME LOUISE GAGNON 8563 RENE LABELLE		H2M	2L8										
6701 6702		FRACTION DE COPROPRIETE 24.43% O. RHNS (201) FRACTION DE COPROPRIETE 0.0056 (201)													
1001 2001 2002 2003 2990	69722538	8563 RENE LABELLE				2700									13/1/86 11/1/86 370 Porte par 69722537
3001								3C	1	2B1	200	2600	2800	T R	
4201 4601		MME LOUISE GAGNON 8563 RENE LABELLE		H2M	2L8										
6001 6701		GARAGE FRACTION DE COPROPRIETE .50%													
1001 2001 2002 2003 2990	69722541	8579 RENE LABELLE				1,359.00									
3001								3C	1	2B1	6500	58400	64900	T R	
4201 4601		M ROBERT ROBIDOUX 87% 8579 RENE LABELLE		H2M	2L8										

CODE	COMITÉ	EMPLACEMENT - NOM, PROFESSION, RESIDENCE					CATEGORIE D'IMMEUBLE	SCOLAIRE		VALEUR EN DOLLARS			MUNICIPAL *	REMARQUES	
		CIV. CAD.	CADASTRE	SUBDIVISION	FRONT	PROFONDEUR		SUPERFICIE	TERR.	BÂTISSE	TERRAIN	BÂTISSE			TOTAL
4202 6701	69722541	Mlle CAROLE ST LAURENT 138					3F								
		FRACTION DE COPROPRIETE 25.73%													
1001 2001 2002 2003 2990	69722542	8571 RENE LABELLE					(63)								
		20 652 102													
		20 652 P1													
		20 652 P2													
						1,07000									
3001							3C	1	2B1	5100	52700	57800	T R		
4201 4601		Mlle CELINE GERMAIN 8571 RENE LABELLE H2M 2L8					3								
6701		FRACTION DE COPROPRIETE 20.26%													
1001 2001 2002 2003 2990	69722543	8577 RENE LABELLE					(63)								
		20 652 301													
		20 652 P1													
		20 652 P2													
						727.00 78200									
3001							3C	1	2B1	3500 3300	52100 49500	55600 52800	T R		
4201 4601		M MICHEL SIGOUIN 8577 RENE LABELLE H2M 2L8					1								
6701 6702		FRACTION DE COPROPRIETE: <del>13.29%</del> 0.1329 (301) fraction de copropriete: 0.0048 (A02)													
1001 2001 2002 2003 2990	69722544	8575 RENE LABELLE					(63)								
		20 652 332													
		20 652 P1													
		20 652 P2													
						871.00 78400									
3001							3C	1	2B1	4000 3800	45300 42700	49300 46500	T R		
4201 4601		M GUY ST JACQUES <del>8575 RENE LABELLE H2M 2L8</del> 945, CH. KENILWORTH, V. Mt Royal #3R2R2 Fizzz*5724 25/9/86					1								
6701 6702		FRACTION DE COPROPRIETE: <del>14.85%</del> 0.1485 (302) fraction de copropriete: 0.0047 (A03)													
1001 2001 2002 2003	69722545	8575 RENE LABELLE					(63)								
		20 652 A03													
		20 652 P1													
		20 652 P2													

69722543

PROCES-VERBAUX

2011

4801. Mme. Suzanne Cadeux-Sauvage  
4601. 3577. René Gabele O. 12m 2L8

CBSA  
56180 51185 224

PROCES-VERBAUX

PROCES-VERBAUX

PROCES-VERBAUX

PROCES-VERBAUX

PROCES-VERBAUX

PROCES-VERBAUX

PROCES-VERBAUX

PROCES-VERBAUX

PROCES-VERBAUX

PROCES-VERBAUX

PROCES-VERBAUX

PROCES-VERBAUX

PROCES-VERBAUX

PROCES-VERBAUX

PROCES-VERBAUX

PROCES-VERBAUX

PROCES-VERBAUX

PROCES-VERBAUX

PROCES-VERBAUX

PROCES-VERBAUX

PROCES-VERBAUX

PROCES-VERBAUX

PROCES-VERBAUX

PROCES-VERBAUX

PROCES-VERBAUX

PROCES-VERBAUX

PROCES-VERBAUX

PROCES-VERBAUX

PROCES-VERBAUX

PROCES-VERBAUX

PROCES-VERBAUX

PROCES-VERBAUX

PROCES-VERBAUX

PROCES-VERBAUX

PROCES-VERBAUX

PROCES-VERBAUX

PROCES-VERBAUX

PROCES-VERBAUX

PROCES-VERBAUX

PROCES-VERBAUX

PROCES-VERBAUX

PROCES-VERBAUX

PROCES-VERBAUX

PROCES-VERBAUX

PROCES-VERBAUX

PROCES-VERBAUX

PROCES-VERBAUX

PROCES-VERBAUX

PROCES-VERBAUX

PROCES-VERBAUX

PROCES-VERBAUX

PROCES-VERBAUX

PROCES-VERBAUX

PROCES-VERBAUX

PROCES-VERBAUX

CODE	COMPTE	EMPLACEMENT - NOM, PROFESSION, RÉSIDENCE					CATEGORIE BÂTIMENT	SCOLAIRE	VALEUR EN DOLLARS			MUNICIPAL *	REMARQUES	
		D. CAD.	CADASTRE	SURVEILLANCE	FRONT	PROFONDEUR			SUPERFICIE	TERR. P. C.	TERRAIN			BÂTISSE
2990	69722545					2500								
3001							3C	1 281	200	2600	2800	T R		
4201		M GUY ST JACQUES												
4601		8575 RENE LABELLE		H2M	2L8									
6001		GARAGE												
6701		FRACTION DE COPROPRIETE: .47%												
1001	69722546	8577 RENE LABELLE				2500								
2001		20 652		A02										
2002		20 652		P1										
2003		20 652		P2										
2990														
3001							3C	1 281	200	2600	2800	T R		
4201		M MICHEL SIGGUIN												
4601		8577 RENE LABELLE		H2M	2L8									
6001		GARAGE												
6701		FRACTION DE COPROPRIETE: .48%												
1001	69722547	8573 RENE LABELLE				1,316.00 1,290.00								
2001		20 652		201										
2002		20 652		P1										
2003		20 652		P2										
2990														
3001							3C	1 281	6300 8100	64500 81500	70800 67700	T R		
4201		MME MICHELINE POTHIER												
4601		8573 RENE LABELLE		H2M	2L8									
6701		FRACTION DE COPROPRIETE: 24.42% (201)												
6702		FRACTION DE COPROPRIETE: 0.0050 (A01)												
1001	69722548	8573 RENE LABELLE				2600								
2001		20 652		A01										
2002		20 652		P1										
2003		20 652		P2										
2990														
3001							3C	1 281	200	2600	2800	T R		
4201		MME MICHELINE POTHIER												
4601		8573 RENE LABELLE		H2M	2L8									
6701		GARAGE												
6702		FRACTION DE COPROPRIETE: .50%												

CODE	COURTE	EMPLACEMENT - NOM, PROFESSION, RÉSIDENCE					CATEGORIE BÂTIMENT	SCOLAIRE			VALEUR EN DOLLARS			MUNICIPAL	REMARQUES
		DIV. CAD.	CADASTRE	SUBDIVISION	FRONT	PROFONDEUR		SUPERFICIE	TERR.	BÂTISSE	TOTAL	TERRAIN	BÂTISSE		
1001	69722551						(63)								
2001															
2002															
2003															
2990						1,34900									
3001							3C	1	2B1	6500	58400	64900	T R		
4201															
4601															
6701															
1001	69722552						(63)								
2001															
2002															
2003															
2990						1,05600									
3001							3C	1	2B1	5100	52700	57800	T R		
4201															
4601															
6701															
1001	69722553						(63)								
2001															
2002															
2003															
2990						717,00 69200									
3001							3C	1	2B1	<del>3500</del> 3300	<del>52100</del> 49500	<del>55600</del> 52000	T R		
4201															
4601															
6701															
6700															
1001	69722554						(63)								
2001															
2002															
2003															
2990						608,00 77900									
3001							3C	1	2B1	<del>4000</del> 3800	<del>45300</del> 42700	<del>49300</del> 46500	T R		
4201															
4601															
6701															

69722551

(FJ)

4201 M. Chandra J. Jany  
4601 8581 René Labille 4201 208

(FJ)

4202 Anne Guylaine Adame

DATE	PRE	D
24-11	171	10
30-11	171	13

1-1-1951

(1951)

1-1-1951

(1951)

1-1-1951

(1951)

1-1-1951

(1951)

1-1-1951

1951

1-1-1951

(1951)

1-1-1951

(1951)

1-1-1951

(1951)

1-1-1951

(1951)

1-1-1951

1951

1-1-1951

(1951)

1-1-1951

(1951)

1-1-1951

(1951)

1-1-1951

(1951)

1-1-1951

(1951)

1-1-1951

1951

1-1-1951

(1951)

1-1-1951

(1951)



CODE	COMTE	EMPLACEMENT - NOM, PROFESSION, RÉSIDENCE						CATEGORIE BÂTIMENT	SCOLAIRE		VALEUR EN DOLLARS			MUNICIPAL *	REMARQUES
		DIV. CAD.	CANASTHE	SUBDIVISION	FRONT	PROFONDEUR	SUPERFICIE		SP	TERR. P. C.	TERRAIN	BÂTISSE	TOTAL		
4201 4601 4202	69722554	Mlle GISELE BERGERON 8587 RENE LABELLE H2M 2L8 M GILLES BERGERON					3 IF								
6701 6702		FRACTION DE COPROPRIETE: 14.90% (A02) FRACTION DE COPROPRIETE: 0.0045 (A03)													
1001	69722555	858 RENE LABELLE													
2001 2002 2003 2990		20 653 AD3 20 653 P1 20 653 P2													151186 11186 370 Partie sur 69722554
3001						2300									
4201 4601 4202		Mlle GISELE BERGERON 8587 RENE LABELLE H2M 2L8 M GILLES BERGERON					3 IF								
6001 6701		GARAGE FRACTION DE COPROPRIETE: .458													
1001	69722556	8585 RENE LABELLE													
2001 2002 2003 2990		20 653 AD2 20 653 P1 20 653 P2													151186 11186 370 Partie sur 69722553
3001						2500									
4201 4601		Mlle GABRIELLE TREPANIER 8585 RENE LABELLE H2M 2L8					3								
6001 6701		GARAGE FRACTION DE COPROPRIETE: .483													
1001	69722557	8583 RENE LABELLE													
2001 2002 2003 2990		20 653 201 20 653 P1 20 653 P2													
3001						1,27600									
4201 4601		M BERNARD MAILHOT 8583 RENE LABELLE H2M 2L8					1								
6701		FRACTION DE COPROPRIETE: 24.42%													
1001	69722558	8583 RENE LABELLE													
		MICROFICHE 111 M-11													

69722554

MONTREAL CITY

2F21

4201 Mme Pierrette Beland

4601 10419 - Sacré Coeur - H2C 258

(192)

21187	0-12-86	75
-------	---------	----

L'ASSOCIATION DE COMMERCIANTS

L'ASSOCIATION DE COMMERCIANTS

(193)

1930

0-12-86	75
---------	----

L'ASSOCIATION DE COMMERCIANTS

(194)

L'ASSOCIATION DE COMMERCIANTS

1930

L'ASSOCIATION DE COMMERCIANTS

L'ASSOCIATION DE COMMERCIANTS

(195)

1930

0-12-86	75
---------	----

0-12-86	75
---------	----

0-12-86	75
---------	----

L'ASSOCIATION DE COMMERCIANTS

(196)

L'ASSOCIATION DE COMMERCIANTS

1930

L'ASSOCIATION DE COMMERCIANTS

L'ASSOCIATION DE COMMERCIANTS

(197)

1930

0-12-86	75
---------	----

0-12-86	75
---------	----

0-12-86	75
---------	----

L'ASSOCIATION DE COMMERCIANTS

(198)

L'ASSOCIATION DE COMMERCIANTS

1930

L'ASSOCIATION DE COMMERCIANTS

L'ASSOCIATION DE COMMERCIANTS

(199)

1930

1930

L'ASSOCIATION DE COMMERCIANTS

CODE	COMPTE	EMPLACEMENT - NOM, PROFESSION, RÉSIDENCE					CATEGORIE BÂTIMENT	SCOLAIRE		VALEUR EN DOLLARS			REMARQUES	
		DIV. CAD.	CADASTRE	SUBDIVISION	FRONT	PROFONDEUR		SUPERFICIE	TERR. P. C.	TERRAIN	BÂTISSE	TOTAL		
2001 2002 2003 2990	69722558	20 653		A01										
		20 653		P1										
		20 653		P2										
						2700								
3001							30	1 281	200	2600	2800	T R		
4201 4601		M BERNARD MAILHOT												
		8583 RENE LABELLE			H2M 2L8									
6101 6701		GARAGE												
		FRACTION DE COPROPRIETE: .518												
1001	69722561	8599 RENE LABELLE												
2001 2002 2003 2990	A-144397 14-8-86	20 654		101										
		20 654		P1										
		20 654		P2										
						1,33900								
3001							30	1 281	6500	58400	64900	T R		
4201 4601		M ALAIN PELLETIER												
		8599 RENE LABELLE			H2M 2L8									
6701		FRACTION DE COPROPRIETE: 25.78%												
1001	69722562	8591 RENE LABELLE												
2001 2002 2003 2990		20 654		102										
		20 654		P1										
		20 654		P2										
						1,04100								
3001							30	1 281	5000	52800	57800	T R		
4201 4601 4702		M MARTIN ROY					IF	Z						
		8 CHATILLON LORRAINE			J6Z 2Z5									
		M VINCENT ROY					IF	Z						
5701 5702		ATT MAURICE ROY IN TRUST												
		8 CHATILLON LORRAINE			J6Z 2Z5									
6701		FRACTION DE COPROPRIETE: 20.11%												
1001	69722563	8597 RENE LABELLE												
2001 2002 2003 2990		20 654		301										
		20 654		P1										
		20 654		P2										
						735.00 20890								
3001							30	1 281	5600 3400	52000 49400	55600 52800	T R		

69722561

REC. DEPT. CIV. SERV.

3 P.I.

REC. DEPT.

4201 Mlle Monique St-Helena

4601 3660 Andre Brassat H 2 M 2 M 6

CONT.	EXP.	404
21/10/61	17/4/60	St

1001 1001 1001

1001 1001 1001

1001 1001 1001

1001 1001 1001

1001 1001 1001

1001 1001 1001

1001 1001 1001

1001 1001 1001

1001 1001 1001

1001 1001 1001

1001 1001 1001

1001 1001 1001

1001 1001 1001

1001 1001 1001

1001 1001 1001

1001 1001 1001

1001 1001 1001

1001 1001 1001

1001 1001 1001

1001 1001 1001

1001 1001 1001

CODE	COMPTE	EMPLACEMENT - NOM, PROFESSION, RESIDENCE						CATEGORIE BÂTIMENT	SCOLAIRE		VALEUR EN DOLLARS			MUNICIPAL	REMARQUES
		DIV. CAD.	CADASTRE	SUBDIVISION	FRONT	PROFONDEUR	SUPERFICIE		TERR.	P. C.	TERRAIN	BÂTISSE	TOTAL		
4201 4601	69722563	Mlle LINDA VIENS						3F							
		8597 RENE LABELLE H2M 2L8													
6701 6902		FRACTION DE COPROPRIETE: 13.072 (201) Fraction de copropriete 0.0052 (A02)													
1001	69722564	8595 RENE LABELLE						163							
2001 2002 2003 2990		20 654 302 20 654 P1 20 654 P2													151186 / 11186 / 370 Pour le 69722563
3001															
4201 4601		Mlle MADELEINE FORTIN						3F							
		8595 RENE LABELLE H2M 2L8													
6701 6903		FRACTION DE COPROPRIETE: 14.442 (202) Fraction de copropriete 0.0046 (A03)													
1001	69722565	8595 RENE LABELLE						163							
2001 2002 2003 2990		20 654 A03 20 654 P1 20 654 P2													151186 / 11186 / 370 Pour le 69722564
3001															
4201 4601		Mlle MADELEINE FORTIN						3F							
		8595 RENE LABELLE H2M 2L8													
6001 6901		GARAGE FRACTION DE COPROPRIETE: 462													
1001	69722566	8597 RENE LABELLE						163							
2001 2002 2003 2990		20 654 A02 20 654 P1 20 654 P2													151186 / 11186 / 370 Pour le 69722563
3001															
4201 4601		Mme LINDA VIENS						2F							
		8597 RENE LABELLE H2M 2L8													
6001 6901		GARAGE FRACTION DE COPROPRIETE: 528													
1001	69722567	8593 RENE LABELLE						163							
		MICROFICHE 111 0-11													

69722564

UNION DES PROPRIETAIRES

3671

4201 Mlle Therese Monon

4601 8595 Rene Gabelle Ham 2L8

CHIFFRE	136	211	334
---------	-----	-----	-----

CHIFFRE

UNION DES PROPRIETAIRES

3671

CHIFFRE	136	211	334
---------	-----	-----	-----

UNION DES PROPRIETAIRES

(193)

UNION DES PROPRIETAIRES

UNION DES PROPRIETAIRES

CHIFFRE	136	211	334
---------	-----	-----	-----

UNION DES PROPRIETAIRES

(193)

UNION DES PROPRIETAIRES

UNION DES PROPRIETAIRES

AEK 17

CHIFFRE	136	211	334
---------	-----	-----	-----

UNION DES PROPRIETAIRES

(193)

UNION DES PROPRIETAIRES

UNION DES PROPRIETAIRES

CODE	COMPTÉ	EMPLACEMENT - NOM, PROFESSION, RÉSIDENCE					CATEGORIE BÂTIMENT	SCOLAIRE		VALEUR EN DOLLARS			MUNICIPAL	REMARQUES
		DIV. CAD.	CADASTRE	SUBDIVISION	FRONT	PROFONDEUR		SUPERFICIE	TERR.	P. C.	TERRAIN	BÂTISSÉ		
2401 2802 2803 2990	69722567 A.158947 28-01-86	20 654 20 654 20 654	201 P1 P2			1,244.00 <del>1,260.00</del>								15/11/86 11/11/86 370 Proc. de 69722568
3101							3C	1 281	6300 <del>6100</del>	64200 <del>61400</del>	70500 <del>67700</del>		T R	
4201 4601 4202		M NORMAND GAUTHIER 8593 RENE LABELLE H2M 2L8 Mlle FRANCE BERUBE					1 3F							
6701 6702		FRACTION DE COPROPRIETE: 24.77% 0.2449 (201) FRACTION DE COPROPRIETE: 0.0051 (A01)												
1001	69722566	8593 RENE LABELLE					(63)							15/11/86 11/11/86 370 Proc. de 69722567
2001 2002 2003 2990		20 654 20 654 20 654	A01 P1 P2			2600								
3101							3C	1 281	200	2600	2800		T R	
4201 4601 4202		M NORMAND GAUTHIER 8593 RENE LABELLE H2M 2L8 Mlle FRANCE BERUBE					1 3F							
6601 6701		GARAGE FRACTION DE COPROPRIETE: .51%												
1001	69722571	8601 RENE LABELLE					(63)							
2001 2002 2003 2990		20 655 20 655 20 655	101 P1 P2			1,538.00								
3101							3C	1 281	7800	57000	64800		T R	
4201 4601 4202		Mlle ANDREE LANDRY 8601 RENE LABELLE H2M 2L8 M SERGE TREMBLAY					3 1F							
6701		FRACTION DE COPROPRIETE: 25.79%												
1001	69722572	8609 RENE LABELLE					(63)							
2001 2002 2003 2990		20 655 20 655 20 655	102 P1 P2			1,208.00								
3101							3C	1 281	6100	51700	57800		T R	

69722567

11/11/11

1E1L

HADI M. Jean Francois Grou  
4601 8593 Rene Gabelle Ham 2L8

3FT1

HADA Mlle Danielle Rauthier

CERT.	REF.	
7416	2116	375

1-11-11

1-11-11

1-11-11

1-11-11

1-11-11

1-11-11

1-11-11

1-11-11

1-11-11

1-11-11

1-11-11

1-11-11

1-11-11

1-11-11

1-11-11

1-11-11

1-11-11

1-11-11

1-11-11

1-11-11

1-11-11

1-11-11

1-11-11

1-11-11

1-11-11

1-11-11

1881

11/11/11



CODE	COMPTÉ	EMPLACEMENT					NOM	PROFESSION	RESIDENCE	CATEGORIE BÂTIMENT	SOLAIRE			VALEUR EN DOLLARS			MUNICIPAL	REMARQUES	
		DIV. PAR	CATASTRALE	SUBDIVISION	FRONT	PROFONDEUR					SUPERFICIE	TERR. P. C.	TERRAIN	BÂTISSE	TOTAL				
4201 4601 6701	69722572																		
1501	69722573																		
2501 2502 2503 2990																			
3001																			
4201 4601																			
6701 6702																			
1501	69722574																		
2501 2502 2503 2990																			
3001																			
4201 4601																			
6701 6702																			
1501	69722575																		
2501 2502 2503 2990																			
3001																			
4201 4601																			
6701 6702																			
1501	69722576																		
2501																			

CODE	COMPTÉ	EMPLACEMENT - NOM, PROFESSION, RESIDENCE						CATEGORIE D'IMMEUBLE	VALEUR EN DOLLARS			MUNICIPAL	REMARQUES	
		QUADRANT	CADASTRE	SUBDIVISION	FRONT	PROFONDEUR	SUPERFICIE		SCOLAIRE	TERRAIN	BÂTIMENT			TOTAL
2002 2003 2990	69722576	20 655	P1				3000							15/11/86 11/11/86 370 Porte par 69722573
3001								3C	1 281	200	2600	2800	T R	
4201 4601		M PAYNARD MARSAN												
		8605 RENE LABELLE			H2M 2L0									
6701 6701		GARAGE												
		FRACTION DE COPROPRIETE: .518												
1001	69722577	8603 RENE LABELLE						(63)						15/11/86 11/11/86 370 Porte par 69722578
2001 2002 2003 2990		20 655	P1				1,484.00 1,454.98							
3001								3C	1 281	700 7400	6700 20300	70500 67700	T R	
4201 4601		Mlle CHRISTINE GERVAIS												
		8603 RENE LABELLE			H2M 2L0									
6701 6702		FRACTION DE COPROPRIETE: 0.2439 (A01)												
		FRACTION DE COPROPRIETE: 0.0050 (A01)												
2001 2002 2003 2990	69722578	8603 RENE LABELLE					3000							15/11/86 11/11/86 370 Porte par 69722572
3001								3C	1 281	200	2600	2800	T R	
4201 4601		Mlle CHRISTINE GERVAIS												
		8603 RENE LABELLE			H2M 2L0									
6701 6701		GARAGE												
		FRACTION DE COPROPRIETE: .508												
1001	69723001	8536 RENE LABELLE						(63)						15/11/86 11/11/86 370 Porte par 69723002
2002 2003 2004 2990		20 704	P1				836.00 814.88							
3001								3C	1 281	400 4100	43200 42500	49400 46600	T R	
4201 4601		M PIERRE LUSSIER												
		8536 RENE LABELLE			H2M 2L7									
6701 6702		FRACTION DE COPROPRIETE 0.1855 (A01)												
		FRACTION DE COPROPRIETE 0.0050 (A02) Ramier												
		MICROFICHE III C-12												

CODE	COMPTÉ	EMPLACEMENT - NOM, PROFESSION, RÉSIDENCE					CATEGORIE BÂTIMENT	SCOLAIRE		VALEUR EN DOLLARS			MUNICIPAL	REMARQUES	
		DIV. CAD.	CADASTRE	SUBDIVISION	FRONT	PROFONDEUR		SUPERFICIE	TERR.	P.C.	TERRAIN	BÂTISSE			TOTAL
1151	69723002	8536 RENE LABELLE REMISE A02					163								
2002		20 704	A02												
2004		20 704	P1												
2006		20 704	P2												
2990						2200									
3001							3C	1	2B1	100	2700	2800	T R		
4201		M PIERRE LUSSIER					1F								
4601		8536 RENE LABELLE H2M 2L7													
6701		FRACTION DE COPROPRIETE 0.005													
1201	69723003	8534 RENE LABELLE					163								
2002		20 704	A03												
2004		20 704	P1												
2006		20 704	P2												
2990						846.00 82300									
3001							3C	1	2B1	4100	45200	52700	T R		
4201		MME YOLANDE RONDEAU					3F								
4601		8534 RENE LABELLE H2M 2L7													
6701		FRACTION DE COPROPRIETE 0.1654 (200) FRACTION DE COPROPRIETE 0.0051 (A03) neuve													
6702															
1201	69723004	8534 RENE LABELLE REMISE A03					163								
2002		20 704	A03												
2004		20 704	P1												
2006		20 704	P2												
2990						2300									
3001							3C	1	2B1	100	2700	2800	T R		
4201		MME YOLANDE RONDEAU					3F								
4601		8534 RENE LABELLE H2M 2L7													
6701		FRACTION DE COPROPRIETE 0.0051													
1001	69723005	8532 RENE LABELLE					163								
2002		20 704	101												
2004		20 704	P1												
2006		20 704	P2												
2990						2,10200									
3001							3C	1	2B1	10500	79700	90200	T R		

CODE	COMPTÉ	EMPLACEMENT - NOM, PROFESSION, RÉSIDENCE					CATEGORIE BÂTIMENT	SCOLAIRE		VALEUR EN DOLLARS			MUNICIPAL *	REMARQUES	
		DIV. CAD.	CADASTRE	SUBDIVISION	FRONT	PROFONDEUR		RÉFÉRENCE	TERR F. C.	TErrain	BÂTISSE	TOTAL			
4201 4601 6701	69723005	M	PIERRE DUQUETTE 8532 RENE LABELLE H2M 2L7					F							
			FRACTION DE COPROPRIÉTÉ 0.4735												
1001 2002 2004 2006 2990	69723006		8530 RENE LABELLE RENISE AD1					(63)							
			20 704	AD1											
			20 704	P1											
			20 704	P2		65500									
3001							30	1	201	3300	23900	27200	T R		
4201 4601 6701		M	FERNAND SAVARD 8530 RENE LABELLE H2M 2L7					F							
			FRACTION DE COPROPRIÉTÉ 0.1475												
1001 2002 2004 2006 2990	69723011		8548 RENE LABELLE					(63)							
			20 705	102											
			20 705	P1											
			20 705	P2		1,00600									
3001							30	1	201	5000	52800	57800	T R		
4201 4601 4202		MME	NICOLE MATTEAU-ARBOUR 8548 RENE LABELLE H2M 2L5					2F							
		M	GILLES ARBOUR					1F							
6701			FRACTION DE COPROPRIÉTÉ 0.2012												
1001 2002 2004 2006 2990	69723012		8546 RENE LABELLE					(63)							
			20 705	302											
			20 705	P1 A3											
			20 705	P2 P1											
			20 705	P2		74400									
3001							30	1	201	3800	48500	49300	T R		
										3760	42800	46560			
4201 4601		M	FERNAND ST PIERRE 280 BLANCHE BEAUREGARD L D R H7M 5L7					I							
6701 6702			FRACTION DE COPROPRIÉTÉ 0.1487 (302) FRACTION DE COPROPRIÉTÉ 0.0045 (A03) venant de												
1001 2002	69723013		8546 RENE LABELLE RENISE A03					(63)							
			20 705	A03											

blitz 11/86 370  
Proc. de 69723013

CODE	COMPTÉ	EMPLACEMENT - NOM, PROFESSION, RESIDENCE						CATEGORIE BÂTIMENT	SCOLAIRE		VALEUR EN DOLLARS			MUNICIPAL	REMARQUES	
		AV. CAD	CADASTRE	SUBDIVISION	FRONT	PROFONDEUR	SUPERFICIE		TERR	TERRAIN	BÂTISSE	TOTAL				
2004 2006 2990	69723013	20 705	P1				2200								15/11/86 11/186 370 Pente sur 69723013	
3001								3C	1	2B1	100	2700	2800	T R		
4201 4601		M FERNAND ST PIERRE 260 BLANCHE BEAUREGARD L D R H7N 5L7														
6701		FRACTION DE COPROPRIETE 0.0045														
1001 2002 2004 2006 2990	69723014	8544	RENE LABELLE				607.00 66100	(63)							15/11/86 11/186 370 Prov. de 69723015	
3001		20 705	3D1					3C	1	2B1	3400	52000	55600	T R		
4202 4602		20 705	P1 A02								3300	49500	52800	T R		
4203 4603		20 705	P2 P1													
6701 6702		FRACTION DE COPROPRIETE 0.1322 (301) FRACTION DE COPROPRIETE 0.0051 (A02) remise														
1001 2002 2004 2006 2990	69723015	8544	RENE LABELLE REMISE A02				2600	(63)							15/11/86 11/186 370 Pente sur 69723014	
3001		20 705	A02					3C	1	2B1	100	2700	2800	T R		
4202 4602		M ALAIN APRIL 8544 RENE LABELLE H2M 2L7						1F								
4203 4603		MME CECILE GAGNON 8544 RENE LABELLE H2M 2L7						2F								
6701		FRACTION DE COPROPRIETE 0.0051														
1001 2002 2004 2006 2990	69723016	8542	RENE LABELLE				1333.00 172400	(63)							15/11/86 11/186 370 Prov. de 69723017	
3001		20 705	2D1					3C	1	2B1	6200	64200	70500	T R		
		20 705	P1 A01								6100	61000	67700	T R		
		20 705	P2 P1													
		20 705	P2													

CODE	COMPTÉ	EMPLACEMENT - NOM, PROFESSION, RÉSIDENCE						CATEGORIE DATEMENT	SCOLAIRE		VALEUR EN DOLLARS			MUNICIPAL *	REMARQUES
		DIV. CAD.	CAUSSE	SUBDIVISION	FRONT	PROFONDEUR	SUPERFICIE		TERR. P.C.	TERRAIN	BÂTISSE	TOTAL			
4201 4601	69723016	M	MARC BOISVERT					1F							
			8542 RENE LABELLE		H2M	2L7									
6701 6702			FRACTION DE COPROPRIETE 0.2456 (A01)												
			fraction de copropriete 0.0049 (A01) normale												
<del>1001</del>	<del>69723017</del>		<del>8542 RENE LABELLE</del>		<del>RENISE</del>	<del>A01</del>		<del>1F</del>							
2002 2004 2006 2990			20 705		A01										
			20 705		P1										
			20 705		P2										
3001															
4201 4601		M	MARC BOISVERT					1F							
			8542 RENE LABELLE		H2M	2L7									
6701			FRACTION DE COPROPRIETE 0.0049												
1001	69723018		8540 RENE LABELLE												
2002 2004 2006 2990			20 705		101										
			20 705		P1										
			20 705		P2										
3001															
4201 4601 4202		M	JEAN BELANGER					1F							
			8540 RENE LABELLE		H2M	2L7									
			Mlle HELENE BELANGER												
6701			FRACTION DE COPROPRIETE 0.2578												
1001	69723021		8558 RENE LABELLE												
2002 2004 2006 2990			20 706		101										
			20 706		P1										
			20 706		P2										
3001															
4201 4601		Mlle	NICOLE HENAUPT					3F							
			8558 RENE LABELLE		H2M	2L7									
6701			FRACTION DE COPROPRIETE 0.2577												
1001	69723022		8556 RENE LABELLE												
2002			20 706		301										

CODE	COMPTÉ	EMPLACEMENT - NOM PROFESSION, RESIDENCE					CATEGORIE BÂTIMENT	ÉCLAIRE		VALEUR EN DOLLARS			MUNICIPAL	REMARQUES	
		C. L. CAD.	DÉPARTEMENT	DIVISION	FRONT	PROFONDEUR		SUPERFICIE	TERR.	F. C.	TERRAIN	BÂTIMENT			TOTAL
2004 2006 2990	69723022 A 113144 30-03-86	20 706		P1-A02											151186 11186 370 Port. de 69723023
3001		20 706		P2-P1		600.00 82300									
4201 4601	MME PATRICIA ROLLAND-TANGUAY 8556 RENE LABELLE H2M 2L7						3C	1 2B1	5400 3300	52200 49500	55600 52800		T R		
6701 6902	FRACTION DE COPROPRIETE 0.1325 (301) fraction de copropriete 0.0050 (A02) remise														
1001	69723023	8556 RENE LABELLE REMISE A02					(63)								151186 11186 370 Port. de 69723022
2002 2004 2006 2990		20 706		A02											
3001		20 706		P1											
4201 4601	MME PATRICIA ROLLAND-TANGUAY 8556 RENE LABELLE H2M 2L7						3C	1 2B1	100	2700	2800		T R		
6701	FRACTION DE COPROPRIETE 0.005														
1001	69723024	8554 RENE LABELLE					(63)								151186 11186 370 Port. de 69723025
2002 2004 2006 2990		20 706		302											
3001		20 706		P1-A03		260.00 74700									
4201 4601	M LE PHAN PHUNG 8554 RENE LABELLE H2M 2L7						3C	1 2B1	3800 3700	45500 42800	49300 46500		T R		
6701 6903	FRACTION DE COPROPRIETE 0.1484 (303) fraction de copropriete 0.0047 (A03) remise														
1001	69723025	8554 RENE LABELLE REMISE A03					(63)								151186 11186 370 Port. de 69723024
2002 2004 2006 2990		20 706		A03											
3001		20 706		P1											
4201 4601	M LE PHAN PHUNG 8554 RENE LABELLE H2M 2L7						3C	1 2B1	100	2700	2800		T R		
6701	FRACTION DE COPROPRIETE 0.0047														

69723022

IFI

4201 M. Daniel Tarquay

4601 8556 Rexi Labelle H2M 2L7

**ANNULÉ!**

CERT.	EFF.	380
15/8/86	10/4/85	380

69723022

3FI

4201 Mlle Lucie Dupuis

4601 8556 Rexi Labelle H2M 2L7

CERT.	EFF.	380
16/5/86	20/3/86	380



CODE	COMPTÉ	EMPLACEMENT - NOM, PROFESSION, RÉSIDENCE					CATEGORIE BÂTIMENT	SCOLAIRE			VALEUR EN DOLLARS			MUNICIPAL	REMARQUES	
		DIV. D'AD.	CADASTRE	SUBDIVISION	FRONT	PROFONDEUR		SUPERFICIE	TERR.	F. C.	TERRAIN	BATISSE	TOTAL			
1001	69723026	8552 RENE LABELLE					(63)									
2002		20 706	2D1													
2004		20 706	P1													
2006		20 706	P2													
2990		20 706	P2			1249.00										
3001							3C	1	2B1	6600	64300	70500				
4201		M GILLES LAUZON					IF			6168	6168	67798				
4601		8552 RENE LABELLE H2M 2L7														
6701		FRACTION DE COPROPRIETE 0.2446 (301)														
6702		FRACTION DE COPROPRIETE 0.0058 (R01) remise														
1001	69723027	<del>8552 RENE LABELLE REMISE A31</del>					<del>(63)</del>									
2002		20 706	AD1													
2004		20 706	P1													
2006		20 706	P2													
2990																
3001							3C	1	2B1	100	2700	2800				
4201		M GILLES LAUZON					IF									
4601		8552 RENE LABELLE H2M 2L7														
6701		FRACTION DE COPROPRIETE 0.0052														
1001	69723028	8550 RENE LABELLE					(63)									
2002		20 706	102													
2004		20 706	P1													
2006		20 706	P2													
2990																
3001							3C	1	2B1	5000	52800	57800				
4201		M RICHARD MARCIL					IF									
4601		8550 RENE LABELLE H2M 2L7														
6701		FRACTION DE COPROPRIETE 0.2019														
1001	69723031	8568 RENE LABELLE					(63)									
2002		20 707	102													
2004		20 707	P1													
2006		20 707	P2													
2990																
3001							3C	1	2B1	5000	52800	57800				

VERS0

69723028

DIC 1900 1911 (FEI)

4201 177 Yves Royer  
4601 8550 Rene Labelle HAM 2L7

2FEI

4202 memo Jean Paradis

CERT.	DATE	396
29/1/20	25/6/20	96

1900  
1901  
1902

DIRECTOR GENERAL OF THE CUSTOMS

DIRECTOR GENERAL OF THE CUSTOMS

DIRECTOR GENERAL OF THE CUSTOMS

DIRECTOR GENERAL OF THE CUSTOMS

DIRECTOR GENERAL OF THE CUSTOMS

DIRECTOR GENERAL OF THE CUSTOMS

DIRECTOR GENERAL OF THE CUSTOMS

DIRECTOR GENERAL OF THE CUSTOMS

DIRECTOR GENERAL OF THE CUSTOMS

DIRECTOR GENERAL OF THE CUSTOMS

DIRECTOR GENERAL OF THE CUSTOMS

DIRECTOR GENERAL OF THE CUSTOMS

DIRECTOR GENERAL OF THE CUSTOMS

DIRECTOR GENERAL OF THE CUSTOMS

DIRECTOR GENERAL OF THE CUSTOMS

DIRECTOR GENERAL OF THE CUSTOMS

DIRECTOR GENERAL OF THE CUSTOMS

DIRECTOR GENERAL OF THE CUSTOMS

DIRECTOR GENERAL OF THE CUSTOMS

CODE	COMPTÉ	EMPLACEMENT - NOM, PROFESSION, RESIDENCE						CATEGORIE BÂTIMENT	SCOLAIRE	VALEUR EN DOLLARS			MUNICIPAL	REMARQUES	
		QUADRANT	CARACTÈRE	SITUATION	FRONT	PROFONDEUR	SUPERFICIE			TERR. P. C.	TERRAIN	BÂTIMENT			TOTAL
4201 4601 4202	69723031	MME FRANCINE THERIAULT-GOULET 2566 RENE LABELLE H2M 2L7 2545					2F								
6701		M PIERRE GOULET 1127 R. SÈVE 1117-85					1F								
6701		FRACTION DE COPROPRIETE 0.2025													
1001	69723032	6566 RENE LABELLE					163								
2002 2004 2006 2990		20 707 302 20 707 P1 20 707 P2													
3001															
4201 4601		MME JEANNINE MOREL 8566 RENE LABELLE H2M 2L7					3F								
6701 6702		FRACTION DE COPROPRIETE 0.1405 (302) FRACTION DE COPROPRIETE 0.0045 (A03) remise													
1001	69723033	8566 RENE LABELLE REMISE A03					163								
2002 2004 2006 2990		20 707 A03 20 707 P1 20 707 P2													
3001															
4201 4601		MME JEANNINE MOREL 8566 RENE LABELLE H2M 2L7					3F								
6701		FRACTION DE COPROPRIETE 0.0045													
1001	69723034	8564 RENE LABELLE					163								
2002 2004 2006 2990		20 707 301 20 707 P1 A02 20 707 P2 P1 20 707 P2													
3001															
4201 4601 4202		MME SYLVIE LAURIN 8564 RENE LABELLE H2M 2L7 M ROBERT SEGUIN					3F 1F								
6701 6702		FRACTION DE COPROPRIETE 0.132 (301) FRACTION DE COPROPRIETE 0.0050 (A02) remise													
1001	69723035	8564 RENE LABELLE REMISE A02					163								

ÉVALUATION

CLASSE	COMPTÉ	EMPLACEMENT - NOM, PROFESSION, RÉSIDENCE					CATEGORIE BÂTIMENT	SCOLAIRE		VALEUR EN DOLLARS			MUNICIPAL	REMARQUES
		CIV. CAD.	CADASTRE	SURVEILLANCE	FRONT	PROFONDEUR		SUPERFICIE	TERR. P.C.	TERRAIN	BÂTISSÉ	TOTAL		
2002	69723035	20 707		AD2										
2004		20 707		P1										
2006		20 707		P2										
2990						2500								
3001														
4201		MME SYLVIE LAURIN												
4601		8564 RENE LABELLE		H2M 2L7										
4202		M ROBERT SEGUIN												
6701		FRACTION DE COPROPRIETE 0.005												
1001	69723036	8562 RENE LABELLE												
2002	A 176533	20 707		AD1										
2004	179-86	20 707		P1										
2006		20 707		P2										
2990						1,245.00 1,222.05								
3001														
4201		MME LOUISE VANIRE-BANVILLE												
4601		8562 RENE LABELLE		H2M 2L7										
4202		M FERNAND BANVILLE												
6701		FRACTION DE COPROPRIETE 0.2444 (AD1) fraction de copropriete 0.0050 (AD1)												
6702														
1001	69723037	8562 RENE LABELLE REVERSE AD1												
2002		20 707		AD1										
2004		20 707		P1										
2006		20 707		P2										
2990						2500								
3001														
4201		MME LOUISE VANIRE-BANVILLE												
4601		8562 RENE LABELLE		H2M 2L7										
4202		M FERNAND BANVILLE												
6701		FRACTION DE COPROPRIETE 0.005												
1001	69723038	8560 RENE LABELLE												
2002		20 707		AD1										
2004		20 707		P1										
2006		20 707		P2										
2990						1,291.00								
3001														
4201														
4601														
4202														
6701		FRACTION DE COPROPRIETE 0.005												

69723036

3F11

4201 COLETTE FALARDEAU - 0.333

4601 8562 RENÉ LABELLE H2M2L7

1F11

4208 DENIS TOURANGEAU - 0.667

12-11-85	17-9-85	108
		108

12-11-85

12-11-85

12-11-85

12-11-85

12-11-85

12-11-85

12-11-85

12-11-85

12-11-85

12-11-85

12-11-85

12-11-85

12-11-85

12-11-85

12-11-85

12-11-85

AEK30

12-11-85

12-11-85

12-11-85

12-11-85

12-11-85

12-11-85

12-11-85

12-11-85

12-11-85

12-11-85

12-11-85

12-11-85

12-11-85

SECTEUR D'ÉVALUATION

CODE	COMPTÉ	EMPLACEMENT - NOM, PROFESSION, RÉSIDENCE						CATEGORIE BÂTIMENT	SCOLAIRE		VALEUR EN DOLLARS			MUNICIPAL	REMARQUES
		NUM. CAD.	CADASTRE	SUBDIVISION	FRONT	PROFONDEUR	SUPERFICIE		TERR. P.C.	TERRAIN	BÂTISSE	TOTAL			
4201 4601 6701	69723038	M	PIERRE DESRUISSEUX					IF							
			8560 RENE LABELLE	H2M	2L7										
			FRACTION DE COPROPRIETE 0.2581												
1001	69723041		8578 RENE LABELLE					(63)							
2002 2004 2006 2990			20 708	101											
			20 708	P1											
			20 708	P2											
						1,28700									
3001								3C	1	2B1	6400	61300	67700	T	R
4201 4601		MME	MADELEINE NOURY-AUBRY					2F							
			8578 RENE LABELLE	H2M	2L7										
6701			FRACTION DE COPROPRIETE 0.2573												
1001	69723042		8576 RENE LABELLE					(63)							
2002 2004 2006 2990			20 708	301											
			20 708	P1											
			20 708	P2											
						686.00									
3001								3C	1	2B1	3400	52200	55600	T	R
											3300	49500	52800		
4201 4601 4202		MME	CLAIRE PALARDY					3F							
			8576 RENE LABELLE	H2M	2L7										
		MME	JOHANNE TREMBLAY					3F							
6701 6702			FRACTION DE COPROPRIETE 0.1319 (301) FRACTION DE COPROPRIETE 0.0051 (A02) normale												
1001	69723043		8576 RENE LABELLE	REMISE	A02			(63)							
2002 2004 2006 2990			20 708	A02											
			20 708	P1											
			20 708	P2											
						2600									
3001								3C	1	2B1	100	2700	2800	T	R
4201 4601 4202		MME	CLAIRE PALARDY					3F							
			8576 RENE LABELLE	H2M	2L7										
		MME	JOHANNE TREMBLAY					3F							
6701			FRACTION DE COPROPRIETE 0.0051												
1001	69723044		8574 RENE LABELLE					(63)							
			MICROFICHE III L-12												

11/186/370  
Proc. de 69723043

11/186/370  
Proc. sur 69723043

ANNULE

69723042

(F1)

4201 RHEAUME GIRARD  
4601 9576 RENE LABELLE H2M27

ANNULÉ

DATE	EFF.	VA
12-18-88	16-9-88	46

69723042

(F1)

4201 PAUL BATHALON  
4601 9576 RENE LABELLE H2M27

DATE	EFF.	VA
12-18-88	16-9-88	46

FICHE DE VALUATION

CODE	COMTE	EMPLACEMENT - NOM, PROFESSION RÉSIDENCE					CATEGORIE BÂTIMENT	SCOLAIRE		VALEUR EN DOLLARS			MUNICIPAL	REMARQUES
		DIV. CAD.	CADASTRE	SUBDIVISION	FRONT	PROFONDEUR		SUPERFICIE	TERR.	P. C.	TERRAIN	BÂTISSE		
2002 2004 2006 2990	69723044	20 708 20 708 20 708	302 P1 P2			763.00 74408								CMR 15/186 11/186 370 Prov. de 69723045
3001							3C	I 281	3800 3700	45500 42800	49300 46500		T R	
4201 4601		M JACQUES FOREST					IF							
		8574 RENE LABELLE												
4201 4601		M JACQUES FOREST					IF							
		8574 RENE LABELLE												
6701 6702		FRACTION DE COPROPRIETE C.1488 (302) Fraction de copropriete 0.0046 (A03) venca												
1001	69723045	8574 RENE LABELLE												CMR 15/186 11/186 370 Prov. de 69723044
2002 2004 2006 2990		20 708 20 708 20 708	AD3 P1 P2											
3001							3C	I 281	100	2700	2800		T R	
4201 4601		M JACQUES FOREST					IF							
		8574 RENE LABELLE												
6701		FRACTION DE COPROPRIETE 0.0046												
1001	69723046	8572 RENE LABELLE												CMR 15/186 11/186 370 Prov. de 69723047
2002 2004 2006 2990		20 708 20 708 20 708 20 708	201 P1-A01 P2-P1 P2			1,232.00 1,22268								
3001							3C	I 281	6200 6100	64300 61600	70500 67700		T R	
4201 4601		Mlle LOUISE GERVAIS					3F							
		8572 RENE LABELLE												
6701 6702		FRACTION DE COPROPRIETE 0.2452 (201) Fraction de copropriete 0.0051 (A01) venca												
1001	69723047	8572 RENE LABELLE												CMR 15/186 11/186 370 Prov. de 69723046
2002 2004 2006 2990		20 708 20 708 20 708	AD1 P1 P2											
3001							3C	I 281	100	2700	2800		T R	
4201 4601		Mlle LOUISE GERVAIS					3F							
		8572 RENE LABELLE												
6701		FRACTION DE COPROPRIETE 0.0051												



PRÉPARÉ LE 25 JANUARIEN 1986

CODE	COMPTÉ	EMPLACEMENT - NOM, PROFESSION, RÉSIDENCE					CATEGORIE BÂTIMENT	SCOLAIRE		VALEUR EN DOLLARS			MUNICIPAL	REMARQUES	
		DIR. SAN.	CADASTRE	SUBDIVISION	FRONT	PROFONDEUR		SUPERFICIE	TERP	P.C.	TERRAIN	BÂTISSE			TOTAL
1001	69723048	8570 RENE LABELLE					(63)								
2002		20 708	102												
2004		20 708	P1												
2006		20 708	P2												
2990						1,01000									
3001							3C	1 281	5000	52800	57800	T R			
4201		M DANIEL ROUSSIN					1F								
4601		8570 RENE LABELLE H2M 2L7													
4202		MME CHRYSRIANNE DUCLOS-ROUSSIN					2F								
6701		FRACTION DE COPROPRIETE 0-202													
1001	69723051	8588 RENE LABELLE					(63)								
2002		20 709	102												
2004		20 709	P1												
2006		20 709	P2												
2990						1,01100									
3001							3C	1 281	5000	52800	57800	T R			
4201		MME NORMANDE BLANCHET					3F								
4601		8588 RENE LABELLE H2M 2L7													
6701		FRACTION DE COPROPRIETE 0-2021													
1001	69723052	8586 RENE LABELLE					(63)								
2002		20 709	302												
2004		20 709	P1 A03												
2006		20 709	P2 P1												
2990		20 709	P2			767,00 74400									
3001							3C	1 281	3300 3700	45500 42800	49300 46500	T R			
4201		MME BRIGITTE PARROT					3F								
4601		8586 RENE LABELLE H2M 2L7													
6701		FRACTION DE COPROPRIETE 0-1487 (A02)													
6702		FRACTION DE COPROPRIETE 0-0046 (A03) remise													
1001	69723053	8586 RENE LABELLE REMISE A03					(63)								
2002		20 709	A03												
2004		20 709	P1												
2006		20 709	P2												
2990						2300									
3001							3C	1 281	100	2700	2800	T R			

CMPT. 151186  
RIF. 11186  
370  
Priorité 69723053

CMPT. 151186  
RIF. 11186  
370  
Priorité 69723053

ANNULÉ

SERVICE D'ÉVALUATION

CODE	COMPTE	EMPLACEMENT - NOM PROFESSION, RÉSIDENCE					CATEGORIE D'IMMEUBLE	SOLAIRE		VALEUR EN DOLLARS			MUNICIPAL *	REMARQUES	
		QUARTIER	CATASTRAL	SUBDIVISION	FRONT	PROFONDEUR		SUPERFICIE	TERRAIN	BÂTIMENT	TERRAIN	BÂTIMENT			TOTAL
4201 4601 6701	69723053	Mlle HAIGITTE PARROT 8584 RENE LABELLE H2M 2L7					3F								
<b>ANNULÉ</b>															
1001 2002 2004 2006 2990	69723054	8584 RENE LABELLE 20 709 301 20 709 P1 A02 20 709 P2 P1 20 709 P2													
<b>ANNULÉ</b>															
3001 4201 4601 6701 6702		M CHRISTIAN BERNECHE 8584 RENE LABELLE H2M 2L7					IF								
<b>ANNULÉ</b>															
1001 2002 2004 2006 2990	69723055	8584 RENE LABELLE REMISE A02 20 709 A02 20 709 P1 20 709 P2													
<b>ANNULÉ</b>															
3001 4201 4601 6701		M CHRISTIAN BERNECHE 8584 RENE LABELLE H2M 2L7					IF								
<b>ANNULÉ</b>															
1001 2002 2004 2006 2990	69723056	8582 RENE LABELLE 20 709 201 20 709 P1 A01 20 709 P2 P1 20 709 P2													
<b>ANNULÉ</b>															
3001 4201 4601 4602 6701 6702		M PIERRE SIMARD 8582 RENE LABELLE H2M 2L7 F1722-45310 12-3-11 Mlle FRANCINE BOURQUE					IF 3F								
<b>ANNULÉ</b>															
1001 2002	69723057	8582 RENE LABELLE REMISE A01 20 709 A01													
<b>ANNULÉ</b>															

CODE	COMPTÉ	EMPLACEMENT - NOM, PROFESSION, RÉSIDENCE						CATEGORIE BÂTIMENT	SCOLAIRE		VALEUR EN DOLLARS			MUNICIPAL	REMARQUES						
		NUM. CAD.	CARACTÈRE	SUBDIVISION	FRONT	PROFONDEUR	SUPERFICIE		TERR.	P.C.	TERRAIN	BÂTISSE	TOTAL								
2104 2006 2990	69723057	20 709		P1											<table border="1"> <tr> <td>CPM</td> <td>MP</td> <td></td> </tr> <tr> <td>15/11/86</td> <td>11/11/86</td> <td>375</td> </tr> </table> Plus pour 69723056	CPM	MP		15/11/86	11/11/86	375
CPM	MP																				
15/11/86	11/11/86	375																			
3001		20 709		P2		2600															
4201 4601 4202		M PIERRE SIMARD 8582 RENE LABELLE H2M 2L7 MME FRANCINE BOURQUE						L 3F			100	2700	2800	T R							
6701		FRACTION DE COPROPRIETE 0.0052																			
1001 2002 2004 2006 2990	69723058	8580 RENE LABELLE						(63)													
3001		20 709		101																	
4201 4601 4202		20 709		P1																	
6701		20 709		P2		1,28600				6400	61300	67700	T R								
4201 4601 4202		M JEAN MARCIL 8580 RENE LABELLE H2M 2L7 MME SYLVIE ROBICHAUD						1F 3F													
6701		FRACTION DE COPROPRIETE 0.257																			
1001 2002 2004 2006 2990	69723061 A179607 31-10-86	8598 RENE LABELLE						(63)													
3001		20 710		101																	
4201 4601 4202		20 710		P1																	
6701		20 710		P2		1,29000				6400	61300	67700	T R								
4201 4601 4202		MME FRANCINE DUPONT-RICARD 8598 RENE LABELLE H2M 2L7 M GUY RICARD						2F 1F													
6701		FRACTION DE COPROPRIETE 0.2578																			
1001 2002 2004 2006 2990	69723062	8596 RENE LABELLE						(63)													
3001		20 710		301																	
4201 4601 4202		20 710		P1																	
6701		20 710		P2		604.00 657.55				3400 3300	5800 49500	55600 52600	T R								
3001		20 710		P2																	

VERSO

69723061

2.F.I.1

4201 Mme Helene Croisetiera  
4601 8595 parei Tabella H2M 217

CERT.	EFF.	4.2
12/12/44	11/10/44	je

RÔLE D'ÉVALUATION

CODE	ADRESSE	EMPLACEMENT - NOM PROFESSION, RESIDENCE					CATEGORIE D'IMMEUBLE	SCOLAIRE				VALEUR EN DOLLARS				MUNICIPAL	REMARQUES
		CADASTRE	EXTENSION	FRONT	PROFONDEUR	SUPERFICIE		TERR. P.C.	TERRAIN	BÂTISSE	TOTAL	TERR. P.C.	TERRAIN	BÂTISSE	TOTAL		
4201 4601	69723062	Mlle SUZANNE BLACHE 8596 RENE LABELLE		H2M	2L7		3F										
6701 6702		FRACTION DE COPROPRIETE 0.1318 (A01) Fraction de copropriete 0.0030 (A02) remuée															
<del>1001</del>	<del>69723063</del>	<del>8596 RENE LABELLE</del>					<del>3F</del>										
<del>2002</del>		<del>20 710</del>		<del>A02</del>													
<del>2004</del>		<del>20 710</del>		<del>P1</del>													
<del>2006</del>		<del>20 710</del>		<del>P2</del>													
<del>2990</del>																	
<del>3001</del>																	
<del>4201</del>		<del>Mlle SUZANNE BLACHE</del>		<del>H2M</del>	<del>2L7</del>		<del>3F</del>										
<del>4601</del>		<del>8596 RENE LABELLE</del>															
<del>6701</del>		<del>FRACTION DE COPROPRIETE 0.005</del>															
1001	69723064	8594 RENE LABELLE															
2002		20 710		302													
2004		20 710		P1 A03													
2006		20 710		P2 P1													
2990		20 710		P2													
3001																	
4201		M JOSEPH BERBERY															
4601		8594 RENE LABELLE		H2M	2L7		3F										
6701		FRACTION DE COPROPRIETE 0.1491 (A02) Fraction de copropriete 0.0046 (A03) remuée															
<del>1001</del>	<del>69723065</del>	<del>8594 RENE LABELLE</del>					<del>3F</del>										
<del>2002</del>		<del>20 710</del>		<del>A03</del>													
<del>2004</del>		<del>20 710</del>		<del>P1</del>													
<del>2006</del>		<del>20 710</del>		<del>P2</del>													
<del>2990</del>																	
<del>3001</del>																	
<del>4201</del>		<del>M JOSEPH BERBERY</del>					<del>3F</del>										
<del>4601</del>		<del>8594 RENE LABELLE</del>		<del>H2M</del>	<del>2L7</del>												
<del>6701</del>		<del>FRACTION DE COPROPRIETE 0.0046</del>															
1001	69723066	8592 RENE LABELLE															
2002		20 710		201													
2004		20 710		P1 A01													

RELEVÉ D'ÉVALUATION

COTE	COMTE	EMPLACEMENT - NOM PROFESSION, RESIDENCE					CATEGORIE BATEMENT	SCOLAIRE		VALEUR EN DOLLARS			MUNICIPAL	REMARQUES		
		CADASTRE	SUBDIVISION	FRONT	PROFONDEUR	SUPERFICIE		FERR F C	TERRAIN	BATISSE	TOTAL					
2206 2990	69723066	20 710 30	P2 P2			1 231.00 1 226.00										
3001							3C	1 2B1	6200 6100	64500 61500	70500 67750		T R		SMR MF Miles Miles 370 Prov. de 69723067	
4201 4601		M JEAN GUY MALO 8592 RENE LABELLE H2M 2L7					1F									
6701 (6902)		FRACTION DE COPROPRIETE 0.2451 (300) fraction de copropriete 0.0051 (A01) renuude														
1001	69723067	<del>8592 RENE LABELLE RENISE A01</del>					<del>(63)</del>									
2002 2004 2006 2990		20 710 20 710 20 710	A01 P1 P2													
3001							3C	1 2B1	100	2700	2800		T R			
4201 4601		M JEAN GUY MALO 8592 RENE LABELLE H2M 2L7					1F									
6701		FRACTION DE COPROPRIETE 0.0051														
1001	69723068	8590 RENE LABELLE					(63)									
2002 2004 2006 2990		20 710 20 710 20 710	102 P1 P2			1,00800										
3001							3C	1 2B1	5000	52800	57800		T R			
4201 4601 4202		Mlle RACHELLE PAULHUS 8590 RENE LABELLE H2M 2L7 M ROBERT ST ONGE					3F 1F									
6701		FRACTION DE COPROPRIETE 0.2015														
1001	69723071	8608 RENE LABELLE					(63)									
2002 2004 2006 2990		20 711 20 711 20 711	102 P1 P2			1,00800										
3001							3C	1 2B1	5000	52800	57800		T R			
4201 4601 4202		M MICHEL GUAY 8608 RENE LABELLE H2M 2L7 MME JANINE DUCHESNE-GUAY					1F 2F									
6701		FRACTION DE COPROPRIETE 0.2016														

ANNULÉ

TABLE D'ÉVALUATION

CODE	COMPTÉ	EMPLACEMENT - NOM, PROFESSION, RESIDENCE					CATEGORIE D'IMMEUBLE	ÉCLAIRE		VALEUR EN DOLLARS			MUNICIPAL	REMARQUES	
		SECTION	CADASTRE	SUBDIVISION	FACON	PROFONDEUR		SUPERFICIE	TEPP	P.C.	TERRAIN	BÂTIMENT			TOTAL
1001	69723272	8606 RENE LABELLE					(63)								
2002		20 711		352											
2004		20 711		P1-803											
2006		20 711		P2-81											
2995		20 711		P2		361,00 74633									
3001							3C	1	281	3200 3700	45506 42855	49300 46500	T R		
4201		M MARCEL TREMBLAY					IF								
4601		8606 RENE LABELLE H2M 2L7													
4202		MME ANGELINE DI KALO					3F								
6701		FRACTION DE COPROPRIETE 0.1491 (302) FRACTION DE COPROPRIETE 0.0046 (A03) remuée													
6702															
1001	69723273	8606 RENE LABELLE REMISE A03					(63)								
2002		20 711		A03											
2004		20 711		P1											
2006		20 711		P2											
2999															
3001							3C	1	281	100	2700	2600	T R		
4201		M MARCEL TREMBLAY					IF								
4601		8606 RENE LABELLE H2M 2L7													
4202		MME ANGELINE DI KALO					3F								
4602		8606 RENE LABELLE H2M 2L7													
6701		FRACTION DE COPROPRIETE 0.0046													
1001	69723074	8604 RENE LABELLE					(63)								
2002		20 711		301											
2004		20 711		P1-802											
2006		20 711		P2-804											
2999		20 711		P1		829,00 66193									
3001							3C	1	281	4100 3360	54300 49500	58400 52855	T R		
4201		M DANIEL DUFORT					IF								
4601		8604 RENE LABELLE H2M 2L7													
6701		FRACTION DE COPROPRIETE 0.1321 (301) FRACTION DE COPROPRIETE 0.0050 (A02) remuée FRACTION DE COPROPRIETE 0.0285 (A04) garage													
6702															
1001	69723075	8604 RENE LABELLE REMISE A02					(63)								
2002		20 711		A02											
2004		20 711		P1											
2006		20 711		P2											
2999															
3001							3C	1	281	100	2700	2800	T R		

ANNULÉ

ANNULÉ

CODE	COTE	EMPLACEMENT - NOM PROFESSION RÉSIDENCE					CATEGORIE BÂTIMENT	SCOLAIRE		VALEUR EN DOLLARS			MUNICIPAL	REMARQUES	
		QUARTIER	CADASTRE	SUBDIVISION	FRONT	PROFONDEUR		SURFACE			TERRAIN	BÂTISSE			TOTAL
4201 4601 6701	69723075	M DANIEL DUFORT 8604 RENE LABELLE H2M 2L7													
<b>ANNULÉ</b>															
1501	69723076	8604 RENE LABELLE GARAGE A04					(63)								
2002 2004 2006 2990		20 711 A04 20 711 P1 20 711 P2													
3001															
4202 4602 6701		M DANIEL DUFORT 8604 RENE LABELLE H2M 2L7													
<b>ANNULÉ</b>															
1501	69723077	8602 RENE LABELLE					(63)								
2002 2004 2006 2990		20 711 201 20 711 -P1 A01 20 711 -P2 P1 20 711 P2													
3001															
4201 4601 4202		Mlle FLORENCE TROUSSET 8602 RENE LABELLE H2M 2L7													
4202		M BERNARD HENRI REMISE													
6701 6702		FRACTION DE COPROPRIETE 0.2452 (201) FRACTION de copropriete 0.0049 (A01) remise													
1501	69723078	8602 RENE LABELLE REMISE A01					(63)								
2002 2004 2006 2990		20 711 A01 20 711 P1 20 711 P2													
3001															
4201 4601 4202		Mlle FLORENCE TROUSSET 8602 RENE LABELLE H2M 2L7													
4202		M BERNARD HENRI REMISE													
6701		FRACTION DE COPROPRIETE 0.0049													
1501	69723079	8600 RENE LABELLE					(63)								
<b>ANNULÉ</b>															
MICROFICHE III E-13															



CODE	COMPTÉ	EMPLACEMENT - NOM, PROFESSION, RÉSIDENCE					CATEGORIE BÂTIMENT	SCOLAIRE			VALEUR EN DOLLARS			MUNICIPAL	REMARQUES	
		DIV. CAD.	CADASTRE	SUBDIVISION	FRONT	PROFONDEUR		SUPERFICIE	TERR	F. C.	TERRAIN	BATISSE	TOTAL			
2002 2004 2006 2990	69723077	20 711	101													
		20 711	P1													
		20 711	P2													
						1,14500										
3001							3C	2	281	5700	59200	64900	T R			
4201 4601 4202		MME LOUISE CHAMPAGNE 8600 RENE LABELLE H2M 2L7					3F									
		M MICHEL CHIASSON					1F									
6701		FRACTION DE COPROPRIETE 0.229														
<del>1001</del>	<del>69723698</del>	<del>8610-10-RENE LABELLE</del>					<del>(63)</del>									
2002 2002	A-159459 10-2-86 (101)	20 776		IRR	10417	6,48600										
				6109	IRR											
3001							3C	2	281	32300	329200	361500	T R			
4201 4601	A-159458 10-2-86 (100)	MA BATE CONSTRUCTION LTEE 4-PL-BU-COMMERCE #460-VERDUN H3E 134					CF									
1001	69723501	8804 ANDRE GRASSET					(63)									
2001 2002 2003 2990		20 692	101													
		20 692	P1													
		20 692	P2													
						2,10800										
3001							3C	1	281	10500	79700	90200	T R			
4201 4601		MME SUZANNE PELLETIER 8804 ANDRE GRASSET H2M 2L4					3									
6701		FRACTION DE COPROPRIETE 47.503														
1001	69723502	8802 ANDRE GRASSET					(63)									
2001 2002 2003 2990		20 692	AD1													
		20 692	P1													
		20 692	P2													
						65500										
3001							3C	1	281	3300	23900	27200	T R			
4201 4601 4202		M YVON ARBOUR 8802 ANDRE GRASSET H2M 2L4					1F									
		MME NICOLE BOUCHARD					3F									
6001 6701		GARAGE FRACTION DE COPROPRIETE 14.753														

CODE	COMPTÉ	EMPLACEMENT - NOM, PROFESSION, RÉSIDENCE					CATEGORIE BÂTIMENT	SCOLAIRE			VALEUR EN DOLLARS			MUNICIPAL	REMARQUES	
		DIV. CAD.	CADASTRE	SUBDIVISION	FRONT	PROFONDEUR		SUPERFICIE	TERR.	P. C.	TERRAIN	BÂTISSE	TOTAL			
1001	69723100	8610 René Labelle														
2002		20	776	101												
2004		20	776	P1												
2006		20	776	P2												
2990						1,326.00										
3001							3C	2	Bl	6500.	60700.	67200.	T	R		
4201		Ma Baie Construction Ltée														
4601		4 Pl. du Commerce #460, Verdun H3E 1J4														
6701		Fraction de copropriété 0.2045														
1001	69723110	8620 René Labelle														
2002		20	776	102												
2004		20	776	P1												
2006		20	776	P2												
2990						1,318.00										
3001							3C	2	Bl	6500.	59400.	65900.	T	R		
4201		Ma Baie Construction Ltée														
4601		4 Pl. du Commerce #460, Verdun H3E 1J4														
6701		Fraction de copropriété 0.2032														
1001	69723120	8612 René Labelle														
2002	A-167069	20	776	A03												
2004		20	776	201												
2006	à 6-5-86	20	776	P1												
2008		20	776	P2												
2990						852.00										
3001							3C	2	Bl	4200.	53000.	57200.	T	R		
4201		Ma Baie Construction Ltée														
4601		4 Pl. du Commerce #460, Verdun H3E 1J4														
6701		Fraction de copropriété 0.1271 (201)														
6702		Fraction de copropriété 0.0043 (A03)														

1369-A

69723100

3F.L

4201 M. Gilbert Lavoie  
 4601 8620 Rene Labelle, H2M 2L7

CERT.	EFF.	
10/6/86	10/2/86	384

69723120

3F.L

4201 Mlle Denise Haubault  
 4601 8619 Rene Labelle, H2M 2L7

CERT.	EFF.	
28/1/86	20/5/86	383

69723110

3F.L

4201 M. Pierre de Lery  
 4601 8610 Rene Labelle, H2M 2L7

CERT.	EFF.	
10/6/86	10/1/86	384

CODE	COMPTÉ	EMPLACEMENT - NOM, PROFESSION, RÉSIDENCE					CATEGORIE BÂTIMENT	SCOLAIRE		VALEUR EN DOLLARS			MUNICIPAL	REMARQUES	
		DIV. CAD.	CADASTRE	SUBDIVISION	FRONT	PROFONDEUR		SUPERFICIE	TERR. F. C.	TERRAIN	BÂTISSE	TOTAL			
1001	69723130	8618 René Labelle													
2002	A172991	20	776	A04											
2004	23-7-86	20	776	202											
2006		20	776	P1											
2008		20	776	P2											
2990						712.00									
3001							3C	2B1	3500.	44000.	47500.	T R			
4201		Ma Baie Construction Ltée													
4601		5 1/4 Pl. du Commerce #468, Verdun H3E 1M1 184													
6701		Fraction de copropriété 0.1054 (202)													
6702		Fraction de copropriété 0.0043 (A04)													
1001	69723140	8614 René Labelle													
2002		20	776	A02											
2004		20	776	301											
2006		20	776	P1											
2008		20	776	P2											
2990						1,189.00									
3001							3C	2B1	5900.	61100.	67000.	T R			
4201		Ma Baie Construction Ltée													
4601		4 Pl. du Commerce #460, Verdun H3E 1J4													
6701		Fraction de copropriété 0.1472 (301)													
6702		Fraction de copropriété 0.0361 (A02)													
1001	69723150	8616 René Labelle													
2002	A164010	20	776	A01											
2004	26-5-86	20	776	302											
2006		20	776	P1											
2008		20	776	P2											
2990						1,089.00									
3001							3C	2B1	5400.	58400.	63800.	T R			
4201		Ma Baie Construction Ltée													
4601		4 Pl. du Commerce #460, Verdun H3E 1J4													
6701		Fraction de copropriété 0.1414 (302)													
6702		Fraction de copropriété 0.0265 (A01)													

6972 3140

2 F I 3

4201 M. Stéphane Benoit  
 4601 8616 René Labelle, HAM 217

3 F I 1

4202 Mlle Françoise Brault

CERT.	EFF.	
10/6/86	17/2/86	384

6972 3130

3 F I 1

4201 Mlle Carol Handfield  
 4601 M. René Labelle, HAM 217  
 4100 6 Pl. du Commerce, Ile des Soeurs #3E1MB (1222509900) F. I. 1  
 4202 M. Roger Couturier

F1225#5822 (19-11-86)

CERT.	EFF.	
18/10/86	23/1/86	92

6972 3150

3 F I 1

4201 Mlle Lucie Gauthier  
 4601 8614 René Labelle, HAM 217

CERT.	EFF.	
28/7/86	20/5/86	393

RÔLE D'ÉVALUATION DES IMMEUBLES POUR L'EXERCICE FINANCIER 1986

REVENUE EVALUATION

CODE	COMTE	EMPLACEMENT - NOM, PROFESSION, RESIDENCE					CATEGORIE BÂTIMENT	SCOLAIRE		VALEUR EN DOLLARS			MUNICIPAL	REMARQUES
		DIV. CAD.	PADACTRE	SUBDIVISION	FRONT	PROFONDEUR		SUPERFICIE	TERR.	BÂTISSE	TOTAL			
1001	69723200			Lot René-Labelle										
				20 1036	IRR	360.17								
					67.62	347.21								
2002				<del>20 P332</del>	IRR	223.39								
2002					67.62	210.43								
2004				<del>20 332</del>	P736	66.00								
2006				<del>20 P232</del>		70.77								
2999														
						23,886.00								
3001								6B	2B1	74200		74200	E 06 204-3	
4201				Ville de Montréal - Service de la Gestion Immobilière			97	1						
4601				507 Place d'Armes app 300 H2Y 2W8										

CERT.	EFF.	
23/10/86	10/11/86	13
Provient de		
69563788 et		
69721100		
CERT.	EFF.	
21-11	1-9	13
86	86	

CODE	COMPTE	EMPLACEMENT - NOM, PROFESSION, RÉSIDENCE					CATEGORIE BÂTIMENT	SCOLAIRE		VALEUR EN DOLLARS			MUNICIPAL	REMARQUES	
		DIVISION CADASTRE	SUBDIVISION	FRONT	PROFONDEUR	SUPERFICIE		TERRAIN	BÂTIMENT	TOTAL					
1001	69723503	8808 ANDRE GRASSET					(63)								
2001		20 692	202												
2002		20 692	P1 A03												
2003		20 692	P2 P1												
2990		20 692	P2			2300									
3001							3C	1	281	4300	45100	49400	T R		
4201		Mlle JOHANNE RACINE					3								
4601		8808 ANDRE GRASSET H2M 2L4													
4202		M NORMAND CHIASSON					IF								
6701		FRACTION DE COPROPRIETE 16.55% 0.1855 (203)													
6702		FRACTION DE COPROPRIETE 0.0052 (A03)													
<del>1001</del>	<del>69723504</del>	<del>8808 ANDRE GRASSET</del>					<del>(63)</del>								
<del>2001</del>		<del>20 692</del>	<del>A03</del>												
<del>2002</del>		<del>20 692</del>	<del>P1</del>												
<del>2003</del>		<del>20 692</del>	<del>P2</del>												
<del>2990</del>						<del>2300</del>									
<del>3001</del>							<del>3C</del>	<del>1</del>	<del>281</del>	<del>260</del>	<del>2600</del>	<del>2800</del>	<del>T R</del>		
<del>4201</del>		<del>Mlle JOHANNE RACINE</del>					<del>3</del>								
<del>4601</del>		<del>8808 ANDRE GRASSET H2M 2L4</del>													
<del>4202</del>		<del>M NORMAND CHIASSON</del>					<del>IF</del>								
<del>6001</del>		<del>GARAGE</del>													
<del>6701</del>		<del>FRACTION DE COPROPRIETE 0.52%</del>													
1001	69723505	8806 ANDRE GRASSET					(63)								
2001		20 692	201												
2002		20 692	P1 A02												
2003		20 692	P2 P1												
2990		20 692	P2			829,00									
3001							3C	1	281	4200	51300	55500	T R		
4201		Mlle MARIE LYSE JULIEN					3F								
4601		8806 ANDRE GRASSET H2M 2L4													
6701		FRACTION DE COPROPRIETE 16.16% 0.1816 (201)													
6702		FRACTION DE COPROPRIETE 0.0052 (A02)													
<del>1001</del>	<del>69723506</del>	<del>8806 ANDRE GRASSET</del>					<del>(63)</del>								
<del>2001</del>		<del>20 692</del>	<del>A02</del>												
<del>2002</del>		<del>20 692</del>	<del>P1</del>												
<del>2003</del>		<del>20 692</del>	<del>P2</del>												
<del>2990</del>						<del>2300</del>									
<del>3001</del>							<del>3C</del>	<del>1</del>	<del>281</del>	<del>200</del>	<del>2600</del>	<del>2800</del>	<del>T R</del>		

CODE	COMPTÉ	EMPLACEMENT - NOM, PROFESSION, RÉSIDENCE					CATEGORIE BÂTIMENT	SCOLAIRE		VALEUR EN DOLLARS			MUNICIPAL *	REMARQUES	
		NO. CAD.	CADASTRE	SUBDIVISION	FRONT	PROFONDEUR		SUPERFICIE	TERR. P. C.	TERRAIN	BÂTISSE	TOTAL			
4201 4601 6701	69723506	M <sup>lle</sup> MARIE LYSE JULIEN 8806 ANDRE GRASSET H2M 2L4													
6701		GARAGE													
6701		FRACTION DE COPROPRIÉTÉ 0.52%													
1001	69723511	8800 ANDRE GRASSET					(63)								
2001		20 693	101												
2002		20 693	P1												
2003		20 693	P2												
2995						1,29100									
3001							3C	1 2B1	6400	58500	64900	T R			
4201 4601 6701		M MARCEL GERVAIS 8800 ANDRE GRASSET H2M 2L4													
6701		FRACTION DE COPROPRIÉTÉ: 25.81%													
1001	69723512	8792 ANDRE GRASSET					(63)								
2001		20 693	102												
2002		20 693	P1												
2003		20 693	P2												
2995						1,00200									
3001							3C	1 2B1	5000	52800	57800	T R			
4201 4601 4202		<del>M<sup>lle</sup> IRENE MONTPELLI</del> 8792 ANDRE GRASSET H2M 2L4													
4202		<del>M LEONARD LEGAULT</del>													
6701		FRACTION DE COPROPRIÉTÉ: 20.04%													
1001	69723513	8796 ANDRE GRASSET					(63)								
2001		20 693	302												
2002		20 693	P1-A03												
2003		20 693	P2-P1												
2995		20 693	P2			46600									
3001						24300			3700	45400	49100	T R			
4201 4601 4202		M <sup>lle</sup> JACINTA AMANCIO-DA SILVA 6796 ANDRE GRASSET H2M 2L4													
4202		M ALEXANDRE AMANCIO-DA SILVA													
6701 6702		FRACTION DE COPROPRIÉTÉ: 14.05% 0.1485 (302) FRACTION DE COPROPRIÉTÉ: 0.0046 (A03)													
1001	69723514	8796 ANDRE GRASSET					(63)								

ANNULÉ

CERT.	EFF.
28/7/86	30/7/86
	393

1/1/86	1/1/86	370
Prior. de 69723514		



CODE	COMPTÉ	EMPLACEMENT - NOM, PROFESSION, RÉSIDENCE					CATEGORIE BÂTIMENT	SCOLAIRE		VALEUR EN DOLLARS			MUNICIPAL	REMARQUES		
		CARRIÈRE	SURVEILLANCE	FRONT	PROFONDEUR	SUPERFICIE		TERR. P.	TERR. C.	TERRAIN	BÂTISSE	TOTAL				
2101 2102 2103 2199	69723514	20 693 20 693 20 693	A03 P1 P2			2300										
3101							3C	1	2B1	200	2600	2800	T R			
4201 4601 4202		Mlle JACINTA AMANCIO-DA SILVA 8796 ANDRE GRASSET H2M 2L4 M ALEXANDRE AMANCIO-DA SILVA					3 1F									
6001 6701		GARAGE FRACTION DE COPROPRIETE: 0.468														
1001 2001 2002 2003 2199	69723515	8798 ANDRE GRASSET				642.00 66700	(63)									
3001							3C	1	2B1	3500 3300	52100 49500	55600 52800	T R			
4201 4601		M Florent Soucy 8798 ANDRE GRASSET H2M 2L4					1F									
6701 6702		FRACTION DE COPROPRIETE: 0.1333 (301) FRACTION DE COPROPRIETE: 0.0050 (A02)														
1001 2001 2002 2003 2199	69723516	8798 ANDRE GRASSET					(63)									
3001							3C	1	2B1	200	2600	2800	T R			
4201 4601		M FLORENT SOUCY 8798 ANDRE GRASSET H2M 2L4					1									
6001 6701		GARAGE FRACTION DE COPROPRIETE: 0.508														
1001 2001 2002 2003 2199	69723517	8794 ANDRE GRASSET				1251.00 122600	(63)									
3001							3C	1	2B1	6300 6100	64200 61600	70500 67700	T R			

ANNULÉ

ANNULÉ

15/11/86 11/11/86 370  
Rolle Ann 69723513

15/11/86 11/11/86 370  
Prior de 69723516

CERT. EFF. Y  
25/11/86 25/11/86 370

15/11/86 11/11/86 370  
Rolle Ann 69723515

15/11/86 11/11/86 370  
Prior de 69723518

6972395

REC. 111 1-1 3F11

4601 LOUISE BRASSARD

4601 8798 ANDRÉ GRASSET H2M24

CRAT	12/18	14/18	108
			108

4601  
4601  
4601

4601 8798 ANDRÉ GRASSET H2M24

(13)

4601  
4601

4601  
4601

VIVANTE

4601  
4601  
4601

4601 8798 ANDRÉ GRASSET H2M24

(13)

4601  
4601

4601  
4601

4601  
4601  
4601

4601 8798 ANDRÉ GRASSET H2M24

(13)

4601  
4601

4601  
4601  
4601

VIVANTE

4601  
4601  
4601

4601 8798 ANDRÉ GRASSET H2M24

1111 1111 1111

CODE	COMPTÉ	EMPLACEMENT - NOM PROFESSION, RESIDENCE						CATEGORIE BÂTIMENT	SCOLAIRE		VALEUR EN DOLLARS			MUNICIPAL	REMARQUES
		NO. CAD.	CADASTRE	ADRESSE	FRONT	PROFONDEUR	SUPERFICIE		1	2	TERRAIN	BÂTIMENT	TOTAL		
4201 4601 6701 6902	69723517	Mlle DENISE BOUDREAU 9794 ANDRE GRASSET H2M 2L4					3								
1001	69723518	8794 ANDRE GRASSET													
2001 2002 2003 2990		20 693 AD1 20 693 P1 20 693 P2													COMP. 11186 11186 370 Rote par 69723517
3001								3C	1 2B1	200	2600	2800	T R		
4201 4601 6001 6101		Mlle DENISE BOUDREAU 8794 ANDRE GRASSET H2M 2L4 GARAGE FRACTION DE COPROPRIETE: 0.50%					3								
1001	69723521	8790 AVE ANDRE GRASSET													
2001 2002 2003 2990		20 694 P1 20 694 P2 20 694 102				1,00700									
3001								3C	1 2B1	5000	52800	57800	T R		
4202 4602 6701		Mlle JEANNINE JEAN 8790 AV ANDRE GRASSET H2M 2L4 FRACTION DE COPROPRIETE 20.14%					3F								
1001	69723522	8788 AVE ANDRE GRASSET													
2001 2002 2003 2990		20 694 302 20 694 P1 A03 20 694 P2 P1 20 694 P2				764,00 24200									COMP. 11186 11186 370 Rote de 69723523
3001								3C	1 2B1	3800 3700	48500 42900	49300 46500	T R		
4202 4602 6701 6902		Mlle SUSAN ANICK BELISLE 8788 AV ANDRE GRASSET H2M 2L4 FRACTION DE COPROPRIETE 14.84% 0.1484 (A03) FRACTION DE COPROPRIETE 6.0044 (A03)					3F								
1001	69723523	8788 AVE ANDRE GRASSET													
2001		20 694 A03													COMP. 11186 11186 370 Rote par 69723522

ANNULÉ

ANNULÉ

CODE	COMPLÈTE	EMPLACEMENT - NOM, PROFESSION, RÉSIDENCE					CATEGORIE BÂTIMENT	SCOLAIRE		VALEUR EN DOLLARS			MUNICIPAL	REMARQUES	
		QUARTIER	CADASTRE	SUBDIVISION	FRONT	PROFONDEUR		SUPERFICIE	TERR	P. C.	TERRAIN	BÂTISSÉ			TOTAL
2002 2003 2990	69723523	20 694	P1												
		20 694	P2												
3001															
4202 4602		MME SUSAN ANICK BELISLE													
		8788 AV ANDRE GRASSET		H2M	2L4										
6701		FRACTION DE COPROPRIETE 0.448													
1001	69723524	8786 AVE ANDRE GRASSET													
2001 2002 2003 2990		20 694	301												
		20 694	P1 A02												
		20 694	P2 P1												
		20 694	P2 P2												
3001															
4202 4602		MME CHANTAL RAMBOUT													
		8786 AV ANDRE GRASSET		H2M	2L4										
6701 6702		FRACTION DE COPROPRIETE 13-242 0.1324 (201) FRACTION DE COPROPRIETE 0.0050 (A02)													
1001	69723525	8786 AVE ANDRE GRASSET													
2001 2002 2003 2990		20 694	A02												
		20 694	P1												
		20 694	P2												
3001															
4202 4602		MME CHANTAL RAMBOUT													
		8786 AV ANDRE GRASSET		H2M	2L4										
6701		FRACTION DE COPROPRIETE 0.501													
1001	69723526	8784 AVE ANDRE GRASSET													
2001 2002 2003 2990		20 694	201												
		20 694	P1 A01												
		20 694	P2 P1												
		20 694	P2 P2												
3001															
4202 4602		M RICHARD HOREL													
		8784 AV ANDRE GRASSET		H2M	2L4										
6701 6702		FRACTION DE COPROPRIETE 24-538 0.0450 (201) FRACTION DE COPROPRIETE 0.0050 (A01)													



COTE	COMPTÉ	EMPLACEMENT - NOM PROFESSION RESIDENCE						CATEGORIE D'IMMEUBLE	SCOLAIRE		VALEUR EN DOLLARS			MUNICIPAL	REMARQUES
		REG. CAD.	CADASTRE	SUBDIVISION	FRONT	PROFONDEUR	SUPERFICIE		TEHR	P.C.	TERRAIN	BÂTIMENT	TOTAL		
4201 4601 6701 6702	69723532	M	PIERRE LAFLAMME												
			8778 ANDRE GRASSET	H2M	2L4										
			FRACTION DE COPROPRIETE 0.1329 (A01)												
			FRACTION DE COPROPRIETE 0.0051 (A02) REMISE												
1001	69723533		8778 AV ANDRE GRASSET	REMISE	A02										
2002 2004 2006 2990			20 695	A02											
			20 695	P1											
			20 695	P2											
3001															
4201 4601 6701		M	PIERRE LAFLAMME												
			8778 ANDRE GRASSET	H2M	2L4										
			FRACTION DE COPROPRIETE 0.0051												
1001	69723534		8776 AV ANDRE GRASSET												
2002 2004 2006 2990			20 695	302											
			20 695	P1 A03											
			20 695	P2 P1											
			20 695	P2											
3001															
4201 4601 6701 6702		M	MLLE ROSA ANA CASAGRAN												
			8776 ANDRE GRASSET	H2M	2L4										
			12523 LEON - RINGHET H1E2B1 (D1222#5488) 10/1/86												
			FRACTION DE COPROPRIETE 0.1489 (A02)												
			FRACTION DE COPROPRIETE 0.0046 (A03) REMISE												
1001	69723535		8776 AV ANDRE GRASSET	REMISE	A03										
2002 2004 2006 2990			20 695	A03											
			20 695	P1											
			20 695	P2											
3001															
4201 4601 6701		M	MLLE ROSA ANA CASAGRAN												
			8776 ANDRE GRASSET	H2M	2L4										
			FRACTION DE COPROPRIETE 0.0046												
1001	69723536		8774 AV ANDRE GRASSET												
2002 2004			20 695	201											
			20 695	P1 A01											

COMPTÉ 370  
15186 1186 370  
Porte par 69723532

ANNULÉ

COMPTÉ 370  
15186 1186 370  
Porte par 69723535

74500  
74500  
VERS

ANNULÉ

COMPTÉ 370  
15186 1186 370  
Porte par 69723534

69723534

1811

4201 m. Tomir Krystian Slowacki

4601 8776 Andre D'Assat H.M. 264

CERT.	EFF.	404
30/36	11/1/86	ge

474015

474015





CODE	COMPTÉ	EMPLACEMENT - NOM, PROFESSION, RESIDENCE					CATEGORIE BÂTIMENT	SCOLAIRE		VALEUR EN DOLLARS			MUNICIPAL	REMARQUES	
		NO. PAR	CARRIÈRE	SUBDIVISION	FRONT	PROFONDEUR		SUPERFICIE	TERR. P. C.	TERRAIN	BÂTISSE	TOTAL			
1001	69723542	8768 AV ANDRE GRASSET					(63)								
2002		20 696		302											
2004		20 696		P1 A03											
2006		20 696		P2 P1											
2998		20 696		P2		366.00 4500									
3001							3C	1 281	3800 3700	45500 42800	49300 46500		T R		
4201		Mlle DANIELLE DAVELUY					3F								
4601		8768 ANDRE GRASSET H2M 2L4													
6701		FRACTION DE COPROPRIETE 0.149 (302)													
6702		FRACTION DE COPROPRIETE 0.0016 (A03) remuée													
1001	69723543	<del>8768 AV ANDRE GRASSET REMISE A03</del>					<del>(63)</del>								
2002		20 696		A03											
2004		20 696		P1											
2006		20 696		P2											
2998															
3001							3C	1 281	100	2700	2800		T R		
4201		Mlle DANIELLE DAVELUY					3F								
4601		8768 ANDRE GRASSET H2M 2L4													
6701		FRACTION DE COPROPRIETE 0.0046													
1001	69723544	8766 AV ANDRE GRASSET					(63)								
2002		20 696		301											
2004		20 696		P1 A02											
2006		20 696		P2 P1											
2998		20 696		P2		913.00 46800									
3001							3C	1 281	3400 3300	32200 49500	35600 52800		T R		
4201		M. Jacques CARON					1F								
4601		8766 ANDRE GRASSET H2M 2L4													
4602		Mlle LOUISE ROYER					3F								
6701		FRACTION DE COPROPRIETE 0.1333 (301)													
6702		FRACTION DE COPROPRIETE 0.0050 (A02) remuée													
1001	69723545	<del>8766 AV ANDRE GRASSET REMISE A02</del>					<del>(63)</del>								
2002		20 696		A02											
2004		20 696		P1											
2006		20 696		P2											
2998															
3001							3C	1 281	100	2700	2800		T R		

ANNULÉ

VERSOS

ANNULÉ

CMR EFF. 11/186 11/186 370  
Proc. de 69723543

CMR EFF. 11/186 11/186 370  
Proc. de 69723543

CMR EFF. 11/186 11/186 370  
Proc. de 69723544

DEPT. EFF. 24/186 24/186 370

CMR EFF. 11/186 11/186 370  
Proc. de 69723544

69723544

1F.I.1

4201 m. Daniel Viel

4601 8766 Av. André Robitaille H.2.M.244

3F.I.1

4202 mlla Louise Pujin

WATER

CENT.	EFF.	
10/10/66	16/10/66	92

100-100-100-100  
 100-100-100-100  
 100-100-100-100

100-100-100-100

100-100-100-100

100-100-100-100

100-100-100-100

100-100-100-100

100-100-100-100

100-100-100-100

100-100-100-100

100-100-100-100

100-100-100-100

100-100-100-100

100-100-100-100

100-100-100-100

100-100-100-100

100-100-100-100

100-100-100-100

100-100-100-100

100-100-100-100

100-100-100-100

100-100-100-100

100-100-100-100

100-100-100-100

CODE	COMTE	EMPLACEMENT - NOM, PROFESSION, RÉSIDENCE					CATEGORIE BÂTIMENT	SCOLAIRE		VALEUR EN DOLLARS			MUNICIPAL	REMARQUES	
		PAR	SECTION	FRONT	PROFONDEUR	SURFACE		TERR.	P.C.	TERRAIN	BÂTIMENT	TOTAL			
4201 4601 4202	69723545	M JACQUES CARON 8766 ANDRÉ GRASSET H2M 2L4 Mlle LOUISE POIRIER					IF 3F								
6701		FRACTION DE COPROPRIÉTÉ 0.005													
1001 2002 2104 2006 2990	69723546	8764 AV ANDRÉ GRASSET 20 696 201 20 696 P1 20 696 P2 20 696 P2													1248,00 1,223,00
3001															
4201 4601		M MARC GREGOIRE 8764 ANDRÉ GRASSET H2M 2L4					IF								
6701 6702		FRACTION DE COPROPRIÉTÉ 0.2446 (201) FRACTION DE COPROPRIÉTÉ 0.0050 (A01) terrain													
1001 2002 2004 2106 2990	69723547	8764 AV ANDRÉ GRASSET RENISE A01 20 696 A01 20 696 P1 20 696 P2													
3001															
4201 4601		M MARC GREGOIRE 8764 ANDRÉ GRASSET H2M 2L4					IF								
6701		FRACTION DE COPROPRIÉTÉ 0.005													
1001 2002 2004 2006 2990	69723548	8762 AV ANDRÉ GRASSET 20 696 101 20 696 P1 20 696 P2													1,285,00
3001															
4201 4601 4202		M REAL LAPERRIERE 8762 ANDRÉ GRASSET H2M 2L4 Mlle JOHANNE MENARD					IF 3F								
6701		FRACTION DE COPROPRIÉTÉ 0.257													
1001	69723551	8760 AV ANDRÉ GRASSET													

CODE	COMPTE	EMPLACEMENT - NOM, PROFESSION, RÉSIDENCE					CATEGORIE BÂTIMENT	SCOLAIRE		VALEUR EN DOLLARS			MUNICIPAL	REMARQUES		
		D.L. CAD.	CADASTRE	SUBDIVISION	FRONT	PROFONDEUR		SUPERFICIE	TERR	C	TERRAIN	BÂTISSE			TOTAL	
2002 2004 2006 2990	69723551	20 697		101												
		20 697		P1												
		20 697		P2		1,28500										
3001							3C	1 2B1	6900	61300	67700	T R				
4201 4601		M REJEAN BOIVIN					IF									
		8760 ANDRE GRASSET			H2M 2L4											
6701		FRACTION DE COPROPRIETE 0.2569														
1001	69723552	8758 AV ANDRE GRASSET					(63)									
2002 2004 2006 2990		20 697		301												
		20 697		P1 A02												
		20 697		P2 P1		67300										
		20 697		P2		67300										
3001							3C	1 2B1	3500 3450	52100 47400	55600 50800	T R				
4201 4601 4202		M FRANCOIS DAoust					IF									
		8758 ANDRE GRASSET			H2M 2L4											
		Mlle ELYSE MICHON					3F									
6701 6702		FRACTION DE COPROPRIETE 0.1395 (301) FRACTION DE COPROPRIETE 0.0050 (A02) REMISE														
1001	69723553	8756 AV ANDRE GRASSET REMISE A02					(63)									
2002 2004 2006 2990		20 697		A02												
		20 697		P1												
		20 697		P2												
3001							3C	1 2B1	100	2700	2800	T R				
4201 4601 4202		M FRANCOIS DAoust					IF									
		8758 ANDRE GRASSET			H2M 2L4											
		Mlle ELYSE MICHON					3F									
6701		FRACTION DE COPROPRIETE 0.005														
1001	69723554	8756 AV ANDRE GRASSET					(63)									
2002 2004 2006 2990		20 697		302												
		20 697		P1 A03												
		20 697		P2 P1		705,00										
		20 697		P2		74200										
3001							3C	1 2B1	3200 3700	45500 42000	48300 48300	T R				

ANNULE

15/1/86 11/1/86 370  
Prov. de 69723553

15/1/86 11/1/86 370  
Porte Ann 69723553

15/1/86 11/1/86 370  
Prov. de 69723555

69923552

3F21

4201 Mlle Christiane Kiboune

4601 8758 Av Andre Grouzet H2M 2L4

NO	NOM	PRENOM	DATE DE NAISSANCE	SEXE	ETAT CIVIL	PROFESSION	EDUCATION	LANGUE	RELIGION
1	CHRISTIANE	KIBOUNE	1923	F	Mariee				
2	ANDRE	GROUZET	1914	M	Mariee				
3	ANDRE	GROUZET	1914	M	Mariee				
4	ANDRE	GROUZET	1914	M	Mariee				
5	ANDRE	GROUZET	1914	M	Mariee				
6	ANDRE	GROUZET	1914	M	Mariee				
7	ANDRE	GROUZET	1914	M	Mariee				
8	ANDRE	GROUZET	1914	M	Mariee				
9	ANDRE	GROUZET	1914	M	Mariee				
10	ANDRE	GROUZET	1914	M	Mariee				
11	ANDRE	GROUZET	1914	M	Mariee				
12	ANDRE	GROUZET	1914	M	Mariee				
13	ANDRE	GROUZET	1914	M	Mariee				
14	ANDRE	GROUZET	1914	M	Mariee				
15	ANDRE	GROUZET	1914	M	Mariee				
16	ANDRE	GROUZET	1914	M	Mariee				
17	ANDRE	GROUZET	1914	M	Mariee				
18	ANDRE	GROUZET	1914	M	Mariee				
19	ANDRE	GROUZET	1914	M	Mariee				
20	ANDRE	GROUZET	1914	M	Mariee				

TABLEAU D'ÉVALUATION

CASE	COMTE	EMPLACEMENT - NOM, PROFESSION, RÉSIDENCE					CATEGORIE BÂTIMENT	SCOLAIRE		VALEUR EN DOLLARS			MUNICIPAL	REMARQUES	
		NOY. 540	CARACTÈRE	MÉDIANOM	FRONT	PROFONDEUR		SUPERFICIE	TEERR	P. C.	TERRAIN	BÂTISSSE			TOTAL
4201 4601	69723554	MME CARMEN ELLIOT 8756 ANDRE GRASSET H2M 2L4					3F	1							
6701 6702		FRACTION DE COPROPRIETE 0.1484 (302) FRACTION DE COPROPRIETE 0.0045 (A03) remise													
1001	69723555	<del>8756 AV ANDRE GRASSET REMISE AG3</del>													
2002 2004 2006 2993		20 697	A03												
		20 697	P1												
		20 697	P2												
3001															
4201 4601		MME CARMEN ELLIOT 8756 ANDRE GRASSET H2M 2L4					3F	1							
6701		FRACTION DE COPROPRIETE 0.0045													
1001	69723556	8754 AV ANDRE GRASSET													
2002 2004 2006 2993	A173673 0402.86	20 697	201												
		20 697	P1 A01												
		20 697	P2 P1			1,247.00									
		20 697	P2			1,222.00									
3001															
4201 4601 4202 4602		M JEAN PROULX 8754 ANDRE GRASSET H2M 2L4					1F	1							
		MME SUZANNE BOUDREAU 8754 ANDRE GRASSET H2M 2L4					2F	1							
6701 6702		FRACTION DE COPROPRIETE 0.2443 (201) FRACTION DE COPROPRIETE 0.0050 (A01) remise.													
1001	69723557	<del>8754 AV ANDRE GRASSET REMISE AG1</del>													
2002 2004 2006 2993		20 697	AG1												
		20 697	P1												
		20 697	P2												
3001															
4201 4601 4202 4602		M JEAN PROULX 8754 ANDRE GRASSET H2M 2L4					1F	1							
		MME SUZANNE BOUDREAU 8754 ANDRE GRASSET H2M 2L4					2F	1							
6701		FRACTION DE COPROPRIETE 0.005													
1001	69723558	8752 AV ANDRE GRASSET													
		MICROFICHE 111 C-14													

ANNULÉ

VERSO

ANNULÉ

15/186 11/186 370  
Porte au 69723554

15/186 11/186 370  
Porte au 69723557

15/186 11/186 370  
Porte au 69723558

6872 3556

REC. DEPT. DE LA VILLE

LEI 1

4201 m. Pierre St. Denis

4601 8754 av. André Brassat H.2.M.24

1931

CERT.	EFF.	409
29/10/86	7/1/86	021

4201 m. Pierre St. Denis  
 4601 8754 av. André Brassat H.2.M.24

*VALIDE*

4201 m. Pierre St. Denis  
 4601 8754 av. André Brassat H.2.M.24

1931

4201 m. Pierre St. Denis  
 4601 8754 av. André Brassat H.2.M.24

1931

4201 m. Pierre St. Denis  
 4601 8754 av. André Brassat H.2.M.24

1931

4201 m. Pierre St. Denis  
 4601 8754 av. André Brassat H.2.M.24

1931

*VALIDE*

4201 m. Pierre St. Denis  
 4601 8754 av. André Brassat H.2.M.24

1931

4201 m. Pierre St. Denis  
 4601 8754 av. André Brassat H.2.M.24

1931

COTE	COMTE	EMPLACEMENT				NOM, PROFESSION, RESIDENCE	CATEGORIE BÂTIMENT	SCOLAIRE		VALEUR EN DOLLARS			MUNICIPAL	REMARQUES
		PARCÉLLE	CADASTRE	SUBDIVISION	FRONT			PROFONDEUR	SUPERFICIE	TERP P. I. C.	TERRAIN	BÂTIMENT		
2002 2004 2006 2990	69723558	20 697	102											
		20 697	P1											
		20 697	P2											
						1,00700								
3001							3C	1 281	5000	52800	57800	T R		
4201 4601 4202		M FERNAND JANSON 6752 ANDRE GRASSET H2M 2L4					IF							
		MME CELINE DAVID					3F							
6701		FRACTION DE COPROPRIETE 0.2014												
1001	69723561	8750 AV ANDRE GRASSET					(63)							
2002 2004 2006 2990		20 698	102											
		20 698	P1											
		20 698	P2											
						1,00900								
3001							3C	1 281	5000	52800	57800	T R		
4201 4601 4202		MME MICHELINE BLAIS 8750 ANDRE GRASSET H2M 2L4					3F							
		M NORMAND ROCK					IF							
6701		FRACTION DE COPROPRIETE 0.2018												
1001	69723562	6748 AV ANDRE GRASSET					(63)							
2002 2004 2006 2990		20 698	302											
		20 698	P1 A03											
		20 698	P2 P1											
		20 698	P2			764.00 74100								
3001							3C	1 281	3200 3780	45500 42600	49300 46500	T R		
4201 4601 4202		MME MARIELLE AGOSTINI 9748 ANDRE GRASSET H2M 2L4					3F							
		M MICHEL AGOSTINI					IF							
6701 6902		FRACTION DE COPROPRIETE 0.1482 (302) FRACTION DE COPROPRIETE 0.0046 (A03) remise												
<del>1001</del>	<del>69723563</del>	<del>6748 AV ANDRE GRASSET REMISE A03</del>					<del>(63)</del>							
<del>2002 2004 2006 2990</del>		<del>20 698</del>	<del>A03</del>											
		<del>20 698</del>	<del>P1</del>											
		<del>20 698</del>	<del>P2</del>											
<del>3001</del>							<del>3C</del>	<del>1 281</del>	<del>100</del>	<del>2700</del>	<del>2800</del>	<del>T R</del>		

1986	11/86	370
Porte au 69723563		

**ANNULÉ**  
2300

1986	11/86	370
Porte au 69723563		



CODE	COMPTÉ	EMPLACEMENT - NOM, PROFESSION, RÉSIDENCE							CATEGORIE D'ORIENT	SCOLAIRE		VALEUR EN DOLLARS			MUNICIPAL	REMARQUES	
		DIV. CAD.	CADASTRE	SUBDIVISION	FRONT	PROFONDEUR	SUPERFICIE	TERR P/C		TERRAIN	BATISSE	TOTAL					
4701 4601 4202	69723563	MLLE MARIELLE AGOSTINI 8748 ANDRE GRASSET H2M 2L4 M MICHEL AGOSTINI							3F IF								
6701		FRACTION DE COPROPRIETE 0.0076															
1001 2002 2004 2006 2990	69723564	8746 AV ANDRE GRASSET															
		20 698		301													
		20 698		P1 A02													
		20 698		P2 P1													
		20 698		P2													
3001									3C	1	201	3400 4300	5200 4800	55600 52600	T R		
4201 4601		M RAYMOND PAQUIN 8746 ANDRE GRASSET H2M 2L4							IF								
6701 6702		FRACTION DE COPROPRIETE 0.1343 (301) FRACTION DE COPROPRIETE 0.0051 (A02) REMISE															
1001 2002 2004 2006 2990	69723565	8746 AV ANDRE GRASSET REMISE AG2															
		20 698		A02													
		20 698		P1													
		20 698		P2													
3001									3C	1	201	100	2700	2800	T R		
4201 4601		M RAYMOND PAQUIN 8746 ANDRE GRASSET H2M 2L4							IF								
6701		FRACTION DE COPROPRIETE 0.0051															
1001 2002 2004 2006 2990	69723566	8744 AV ANDRE GRASSET															
		20 698		201													
		20 698		P1 A01													
		20 698		P2 P1													
		20 698		P2													
3001									3C	1	201	6200 6100	64300 61600	70500 67700	T R		
4201 4601 4202		MLLE LINE TREPANIER 8744 ANDRE GRASSET H2M 2L4 M DANIEL GODIN							3F IF								
6701 6702		FRACTION DE COPROPRIETE 0.2443 (301) FRACTION DE COPROPRIETE 0.0050 (A01) REMISE															
1001	69723567	8744 AV ANDRE GRASSET REMISE A01															

ANNULÉ

ANNULÉ

15/10/86 11/10/86 370  
Prov. de 69723565

15/10/86 11/10/86 370  
Prov. de 69723564

15/10/86 11/10/86 370  
Prov. de 69723567

CODE	COMPTE	EMPLACEMENT - NOM, PROFESSION, RÉSIDENCE					CATEGORIE BÂTIMENT	SCOLAIRE		VALEUR EN DOLLARS			MUNICIPAL	REMARQUES	
		QU. CAD.	CADASTRE	SUBDIVISION	FRONT	PROFONDEUR		SUPERFICIE	TERR. P. C.	TERRAIN	BÂTISSSE	TOTAL			
2002	69723567	20 698	A01												
2004		20 698	P1												
2006		20 698	P2												
2990															
3001						2500									
4201		MME LINE TRÉPANIÉ					3F								
4601		8744 ANDRÉ GRASSET	H2M 2L4												
4702		M DANIEL GODIN					1F								
6701		FRACTION DE COPROPRIÉTÉ 0.005													
1001	69723568	6742 AV ANDRÉ GRASSET					(63)								
2002		20 698	101												
2004		20 698	P1												
2006		20 698	P2												
2990						1,28400									
3001							3C	1 201	6400	61300	67700	T R			
4201		MME SYLVIE GRAVEL					3F								
4601		8742 ANDRÉ GRASSET	H2M 2L4												
4202		M GILLES BRABANT					1F								
6701		FRACTION DE COPROPRIÉTÉ 0.2567													
1001	69723571	8740 AV ANDRÉ GRASSET					(63)								
2002		20 699	101												
2004		20 699	P1												
2006		20 699	P2												
2990						1,28600									
3001							3C	1 201	6400	61300	67700	T R			
4201		M MICHEL TETRAULT					1F								
4601		8740 ANDRÉ GRASSET	H2M 2L4												
6701		FRACTION DE COPROPRIÉTÉ 0.257													
1001	69723572	8738 AV ANDRÉ GRASSET					(63)								
2002		20 699	301												
2004		20 699	P1 A02												
2006		20 699	P2 P1												
2990		20 699	P2			697.00 47200									
3001							3C	1 201	3400 3360	52000 49500	55600 52400	T R			

CMR	R
15186	1186 370
Rior de 69723572	

CMR	R
15186	1186 370
Rior de 69723566	

ANNULÉ

CODE	COURTE	EMPLACEMENT - NOM PROFESSION. RESIDENCE						CATEGORIE BÂTIMENT	SCOLAIRE		VALEUR EN DOLLARS			MUNICIPAL	REMARQUES
		DIV. CAD.	CADASTRE	SUBDIVISION	FACIT	PROFONDEUR	SUPERFICIE		TERR.	P.C.	TERRAIN	BÂTISSE	TOTAL		
4201 4601 6701 6702	69723572	M DANIEL FONTAINE 8738 ANDRE GRASSET H2M 2L4						IF							
1001	69723573	8738 AV ANDRE GRASSET REMISE A02													
2002 2004 2006 2990		20 699 A02 20 699 P1 20 699 P2													FORM. 11186 370 Prov. de 69723573
3001									3C	1 281	100	2700	2800	T R	
4201 4601 6701		M DANIEL FONTAINE 8738 ANDRE GRASSET H2M 2L4						IF							
1001	69723574	8736 AV ANDRE GRASSET													
2002 2004 2006 2990		20 699 302 20 699 P1-A03 20 699 P2-P1 20 699 P2													FORM. 11186 370 Prov. de 69723575
3001									3C	1 281	3000 3700	4500 4200	19200 16500	T R	
4201 4601 4202		Mlle MICHELLE DOYLE 8736 ANDRE GRASSET H2M 2L4						3F							
4202		M MARTIAL DENIS						IF							
6701 6702		FRACTION DE COPROPRIETE 0.1482 (302) Fraction de copropriete 0.0046 (A03) Mlle DOYLE													
1001	69723575	8736 AV ANDRE GRASSET REMISE A03													
2002 2004 2006 2990		20 699 A03 20 699 P1 20 699 P2													FORM. 11186 370 Prov. de 69723574
3001									3C	1 281	100	2700	2800	T R	
4201 4601 4202		Mlle MICHELLE DOYLE 8736 ANDRE GRASSET H2M 2L4						3F							
4202		M MARTIAL DENIS						IF							
6701		FRACTION DE COPROPRIETE 0.0046													
1001	69723576	8734 AV ANDRE GRASSET													

CODE	COMPTÉ	EMPLACEMENT - NOM, PROFESSION, RÉSIDENCE					CATEGORIE BÂTIMENT	SOLCLAIRE		VALEUR EN DOLLARS			MUNICIPAL *	REMARQUES	
		NO. CAD.	CADASTRE	SURVEILLANCE	FRONT	PROFONDEUR		SURFACE	TEHR.	P. C.	TERRAIN	BÂTISSE			TOTAL
2802 2804 2806 2998	69723576	20 699 20 699 20 699 20 699	201 P1 Act P2-V1 P2			1,249.00 1,224.00								Cost 51186 illeg 290 Prior de 69723577	
3001							3C	1	2B1	6200 6100	64300 61600	70500 67700		T R	
4201 4601		Mlle LOUYSE GARN 8734 ANDRE GRASSET H2M 2L4					3F								
6701 6902		FRACTION DE COPROPRIETE 0.2447 (301) FRACTION DE COPROPRIETE 0.0050 (Act) remuée													
1001	69723577	<del>8734 AV ANDRE GRASSET RENTISE Act</del>					<del>(63)</del>								<del>Cost 51186 illeg 295 Prior de 69723576</del>
2002 2004 2006 2998		20 699 20 699 20 699	Act P1 P2			2500									
3001							3C	1	2B1	100	2700	2800		T R	
4201 4601		Mlle LOUYSE GARN 8734 ANDRE GRASSET H2M 2L4					3F								
6701		FRACTION DE COPROPRIETE 0.005													
1001	69723578	8732 AV ANDRE GRASSET					(63)								
2002 2004 2006 2998		20 699 20 699 20 699	102 P1 P2			1,00600									
3001							3C	1	2B1	5000	52800	57800		T R	
4201 4601 4202		Mlle DARIA ZURINI 8732 ANDRE GRASSET H2M 2L4 M ANDRE GAGNON					3F 1F								
6701		FRACTION DE COPROPRIETE 0.2011													
1001	69723581	8730 AV ANDRE GRASSET					(63)								
2002 2004 2006 2998		20 700 20 700 20 700	102 P1 P2			1,00500									
3001							3C	1	2B1	5000	52800	57800		T R	
4201 4601		Mlle ANDREE DUBUC 8730 ANDRE GRASSET H2M 2L4					3F								
		MICROFICHE III H-14													

TABLE D'ÉVALUATION

ANNEE	COMPTÉ	EMPLACEMENT - NOM, PROFESSION, RESIDENCE					CATEGORIE BÂTIMENT	SCOLAIRE		VALEUR EN DOLLARS			MUNICIPAL	REMARQUES
		CADASTRE	PROFESSION	FRONT	PROFONDEUR	SUPERFICIE		TERR. P.C.	TErrain	BATISSE	TOTAL			
4202	69723581	M MARTIN GAUDREAU												
6701		FRACTION DE COPROPRIETE 0.201												
1001	69723582	8728 AV ANDRE GRASSET					(63)							
2002		20 700 302												
2004		20 700 P1 A03												
2036		20 700 P2 P1												
2990		20 700 P2				762.00 742.00								
3001							3C	1 2B1	3400 3700	42500 42000	49300 46500		T R	
4201		Mlle JOZETTE GAGNON												
4601		8728 ANDRE GRASSET H2M 2L4					3F							
6701		FRACTION DE COPROPRIETE 0.1479 (302)												
6702		FRACTION DE COPROPRIETE 0.0045 (A03) REMISE												
1001	69723583	8728 AV ANDRE GRASSET REMISE A03					(63)							
2002		20 700 A03												
2004		20 700 P1												
2036		20 700 P2												
2990														
3001							3C	1 2B1	100	2700	2800		T R	
4201		Mlle JOZETTE GAGNON												
4601		8728 ANDRE GRASSET H2M 2L4					3F							
6701		FRACTION DE COPROPRIETE 0.0045												
1001	69723584	8726 AV ANDRE GRASSET					(63)							
2002		20 700 301												
2004		20 700 P1 A02												
2036		20 700 P2 P1												
2990		20 700 P2				699.00 672.00								
3001							3C	1 2B1	3400 3300	52500 49500	55600 52800		T R	
4201		Mlle MONIQUE HANDFIELD												
4601		8726 ANDRE GRASSET H2M 2L4					3F							
6701		FRACTION DE COPROPRIETE 0.1342 (301)												
6702		FRACTION DE COPROPRIETE 0.0050 (A02) REMISE												
1001	69723585	8726 AV ANDRE GRASSET REMISE A02					(63)							
2002		20 700 A02												
2004		20 700 P1												
2036		20 700 P2												
		MICROFICHE 111 1-14												

ANNULÉ

ANNULÉ

COMPTE P.F. 15186 11186 370  
Prop. de 69723583

COMPTE P.F. 15186 11186 370  
Prop. de 69723583

COMPTE P.F. 15186 11186 370  
Prop. de 69723585

COMPTE P.F. 15186 11186 370  
Prop. de 69723584

CODE	COMPTÉ	EMPLACEMENT - NOM, PROFESSION, RÉSIDENCE					CATEGORIE BÂTIMENT	SCOLAIRE		VALEURS EN DOLLARS			MUNICIPAL	REMARQUES		
		DIV. CAD.	CADASTRE	SUBDIVISION	FRONT	PROFONDEUR		SUPERFICIE	TEMP. P. C.	TERRAIN	BÂTISSÉ	TOTAL				
2993	69723585					2500										
3001							3C	1	281	100	2700	2800	T R			
4201		Mlle MONIQUE HANDFIELD														
4601		8726 ANDRE GRASSET H2M 2L4														
6701		FRACTION DE COPROPRIÉTÉ 0.005														
1001	69723586	8724 AV ANDRE GRASSET					(63)									
2002		20 700		201												
2004		20 700		P1 A01												
2006		20 700		P2 P1		1250.00										
2993		20 700		P2		1225.00										
3001							3C	1	281	6200	64300	70500	T R			
4201		M GERMAIN STE MARIE														
4601		8724 ANDRE GRASSET H2M 2L4														
6701		FRACTION DE COPROPRIÉTÉ 0.2449 (A01)														
6702		FRACTION DE COPROPRIÉTÉ 0.0049 (A01) renuclée														
1001	69723587	8724 AV ANDRE GRASSET RENTISE A01					(63)									
2002		20 700		A01												
2004		20 700		P1												
2006		20 700		P2												
2993																
3001							3C	1	281	100	2700	2800	T R			
4201		M GERMAIN STE MARIE														
4601		8724 ANDRE GRASSET H2M 2L4														
6701		FRACTION DE COPROPRIÉTÉ 0.0049														
1001	69723588	8722 AV ANDRE GRASSET					(63)									
2002		20 700		101												
2004		20 700		P1												
2006		20 700		P2												
2993						1,28800										
3001							3C	1	281	6400	61300	67700	T R			
4201		Mlle FRANCE JULIEN														
4601		8722 ANDRE GRASSET H2M 2L4														
4202		M PATRICE GROULX														
6701		FRACTION DE COPROPRIÉTÉ 0.2575														

CODE	COMPTÉ	EMPLACEMENT - NOM, PROFESSION, RÉSIDENCE					SUPERFICIE	CATÉGORIE D'IMMEUBLE	SCOLAIRE		VALEUR EN DOLLARS			MUNICIPAL	REMARQUES	
		DIVISION	PARCELLE	PROFONDEUR	FRONT	PROFONDEUR			TERR.	BÂTIMENT	TERRAIN	BÂTIMENT	TOTAL			
1001	69723591	8720 AV ANDRE GRASSET						(63)								
2002		20 701		101												
2004		20 701		P1												
2006		20 701		P2												
2990						1,50200										
3001								3C	1 2B1	7500	60200	67700	T R			
4201		Mlle LOUISE CERAT						3F								
4601		8720 ANDRE GRASSET H2M 2L4														
4202		M JOSEPH LAGANA						1F								
6701		FRACTION DE COPROPRIÉTÉ 0.257														
1001	69723592	8718 AV ANDRE GRASSET						(63)								
2002		20 701		301												
2004		20 701		P1 A02												
2006		20 701		P2 P1												
2990		20 701		P2		813.00 78488										
3001								3C	1 2B1	4000 3958	51500 48888	55500 52756	T R			
4201		Mlle LYNE RODIER						3F								
4601		8718 ANDRE GRASSET H2M 2L4														
4202		M MICHEL OUELLETTE						1F								
6701		FRACTION DE COPROPRIÉTÉ 0.1391 (301) FRACTION DE COPROPRIÉTÉ 0.0050 (A02) NUM. 02														
<del>1001</del>	<del>69723593</del>	<del>8718 AV ANDRE GRASSET REMISE A02</del>						<del>(63)</del>								
<del>2002</del>		<del>20 701</del>		<del>A02</del>												
<del>2004</del>		<del>20 701</del>		<del>P1</del>												
<del>2006</del>		<del>20 701</del>		<del>P2</del>												
<del>2990</del>																
<del>3001</del>								<del>3C</del>	<del>1 2B1</del>	<del>100</del>	<del>2700</del>	<del>2800</del>	<del>T R</del>			
<del>4201</del>		<del>Mlle LYNE RODIER</del>						<del>3F</del>								
<del>4601</del>		<del>8718 ANDRE GRASSET H2M 2L4</del>														
<del>4202</del>		<del>M MICHEL OUELLETTE</del>						<del>1F</del>								
<del>6701</del>		<del>FRACTION DE COPROPRIÉTÉ 0.005</del>														
1001	69723594	8716 AV ANDRE GRASSET						(63)								
2002		20 701		302												
2004		20 701		P1 A03												
2006		20 701		P2 P1												
2990		20 701		P2		893.00 86600										
3001								3C	1 2B1	4400 4388	44900 42288	49300 46500	T R			
		MICROFICHE 111 K-14														

ANNULÉ

15/186 11/86 370  
Prior. de 69723593

15/186 11/86 370  
Prior. de 69723592

15/186 11/86 370  
Prior. de 69723595

CODE	COMTE	EMPLACEMENT NOM, PROFESSION, RESIDENCE					CATEGORIE PATRIMON	SCOLAIRE	VALEUR EN DOLLARS			MUNICIPAL	REMARQUES	
		ADRESSE	EXTENSION	FRONT	PROFONDEUR	SUPERFICIE			TERR	TERRAIN	BÂTIMENT			TOTAL
4201 4601 6701 (6903)	69723594	M LOUIS DUHAMEL 8716 ANDRE GRASSET H2M 2L4					IF							
		FRACTION DE COPROPRIETE 0.1481 (302) fraction de copropriete 0.0046 (A03) remuée.												
1501	69723595	8716 AV ANDRE GRASSET REMISE A03						(63)						
2002 2004 2006 2993		20 701 A03 20 701 P1 20 701 P2												com. 11/16/11/16/370 Mont. sur 69723594
3101					2700									
4201 4601 6701		M LOUIS DUHAMEL 8716 ANDRE GRASSET H2M 2L4					IF							
		FRACTION DE COPROPRIETE 0.0046												
1001	69723596	8714 AV ANDRE GRASSET						(63)						
2002 2004 2006 2993		20 701 201 20 701 P1 20 701 P2 20 701 P2												com. 11/16/11/16/370 frac. de 69723594
3101					1,461.00 1,432.00									
4201 4601 4202		Mlle GINETTE LAURIN 358 8714 ANDRE GRASSET H2M 2L4 M RICHARD CUSACK 65X					3F IF							
6701 (6903)		FRACTION DE COPROPRIETE 0.2449 (201) fraction de copropriete 0.0050 (A01) remuée												
1001	69723597	8714 AV ANDRE GRASSET REMISE A01						(63)						
2002 2004 2006 2993		20 701 A01 20 701 P1 20 701 P2												com. 11/16/11/16/370 Mont. sur 69723596
3101														
4201 4601 4202		Mlle GINETTE LAURIN 358 8714 ANDRE GRASSET H2M 2L4 M RICHARD CUSACK 65X					3F IF							
6701		FRACTION DE COPROPRIETE 0.005												
1001	69723598	8712 AV ANDRE GRASSET						(63)						
		MICROFICHE 111 L-14												

ANNULÉ



SERVICE D'ÉVALUATION

CODE	NUMÉRO	EMPLACEMENT - NOM, PROFESSION, RÉSIDENCE					CATEGORIE BÂTIMENT	SCOLAIRE		VALEUR EN DOLLARS			MUNICIPAL	REMARQUES		
		NUMÉRO	PROFESSION	FRONT	PROFONDEUR	SUPERFICIE		F C	FERRA	BASSE	TOTAL					
2002 2004 2006 2992	69723598	20 701		102												
3001		20 701		P1												
		20 701		P2												
											1,17700					
4201 4601		Mlle FRANCOISE G MAISONNEUVE 8712 ANDRE GRASSET H2M 2L4					3F									
6701	69723600+	FRACTION DE COPROPRIETE D.2013														
	69723650	Vers P. 1391-A														
7001	69723999	DEBUT DE ETIENNE BLANCHARD														
1001	69724001	1280 ETIENNE BLANCHARD					(63)									
2001 2002 2003 2990		20 690		101												
		20 690		P1												
		20 690		P2												
											1,90700					
3001							3C	1	281	9700	57900	67600	T R			
4201 4601		M DOMINIQUE LAVALLEE 1280 ETIENNE BLANCHARD H2M 2L6					1F									
6701		FRACTION DE COPROPRIETE: 39.83%														
1001	69724002	1286 ETIENNE BLANCHARD					(63)									
2001 2002 2003 2990	A 158914 31-1-86	20 690		102												
		20 690		P1												
		20 690		P2												
											1,96500					
3001							3C	1	281	7500	50200	57700	T R			
4201 4601		Mlle JOHANNE LACHAPPELLE 1286 ETIENNE BLANCHARD H2M 2L6					3									
6701		FRACTION DE COPROPRIETE: 26.77%														
1001	69724003	1284 ETIENNE BLANCHARD					(63)									
2001 2002 2003 2990		20 690		202												
		20 690		P1												
		20 690		P2												
		20 690		P2												
											1,077,00					
											1,04000					
3001							3C	1	281	5500	43500	49000	T R			
										5300	41200	46500				

15/1/86 11/1/86 370  
Prior. de 69724004

6972.002

PROVINCE DE QUÉBEC

3811

4401 Mlle Genevieve Tullier

4401 1286 Avenue Blanchard Ham 266

CERT.	3148	3148	375
-------	------	------	-----

PROVINCE DE QUÉBEC

PROVINCE DE QUÉBEC

PROVINCE DE QUÉBEC

PROVINCE DE QUÉBEC

PROVINCE DE QUÉBEC

PROVINCE DE QUÉBEC

PROVINCE DE QUÉBEC

PROVINCE DE QUÉBEC

PROVINCE DE QUÉBEC

PROVINCE DE QUÉBEC

PROVINCE DE QUÉBEC

PROVINCE DE QUÉBEC

PROVINCE DE QUÉBEC

PROVINCE DE QUÉBEC

PROVINCE DE QUÉBEC

PROVINCE DE QUÉBEC

PROVINCE DE QUÉBEC

PROVINCE DE QUÉBEC

PROVINCE DE QUÉBEC

PROVINCE DE QUÉBEC

1982

ANNUAIRE DE QUÉBEC

CODE	COMPTÉ	EMPLACEMENT - NOM, PROFESSION, RÉSIDENCE					CATEGORIE D'IMMEUBLE	SCOLAIRE		VALEUR EN DOLLARS			REMARQUES	
		DIV. CAD.	CADASTRE	SUBDIVISION	PROF.	PROFONDEUR		SUPERFICIE	TERR. P. C.	TERRAIN	BÂTIMENT	TOTAL		
1001	69723600	Lot Av. André-Grasset												
2002		20	1005		158.53	208.33					37,516.00			
2002					201.61	IRR								
3001							7A	2B1	116,500		116,500	T VV		
4201		Ma Baie Construction Ltée					CF	2						
4601		5 Pl. du Commerce app. 100 Verdun, H3E 1M8												
6620		PROPRIETE SUJETTE A SURTAXE SUR TERRAIN VAGUE DESSERVI												
1001	69723650	Lot av. André-Grasset												
2002		20	1007		143.57	193.34					32,987.00			
2002					158.56	208.33								
3001							7A	2B1	102,400		102,400	T VV		
4201		Ma Baie Construction Ltée					CF	2						
4601		5 Pl. du Commerce app. 100 Verdun, H3E 1M8												
6620		PROPRIETE SUJETTE A SURTAXE SUR TERRAIN VAGUE DESSERVI												

CERT.	EFF.	10/1
21/1/86	19/86	17

Provient de  
69721100

CERT.	EFF.	10/1
21/1/86	19/86	17

Provient de  
69721100 et  
69563788

P1391-A

CODE	COMPTÉ	EMPLACEMENT - NOM, PROFESSION, RESIDENCE					CATEGORIE RATIFIÉ	SCOLAIRE		Valeur en Dollars			MUNICIPAL	REMARQUES	
		SECTION	QUARTIER	DIVISION	FRONT	PROFONDEUR		SUPERFICIE	TERR P.C.	TERRAIN	BÂTISSE	TOTAL			
4201 4601	69724003	M													
6701 6702															
1001	69724004														
2001 2002 2003 2990															
3001															
4201 4601		M													
6001 6701															
1001	69724005														
2001 2002 2003 2990															
3001															
4201 4601		M													
6701 6702															
1001	69724006														
2001 2002 2003 2990															
3001															
4201 4601		M													
6701 6702															
1001	69724011														

ANNULÉ 3700

ANNULÉ 3600

15/1/86	1/1/86	370
---------	--------	-----

 Poste pour 69724003

15/1/86	1/1/86	370
---------	--------	-----

 Prior. de 69724006

15/1/86	1/1/86	370
---------	--------	-----

 Poste pour 69724005

CODE	COMPLÈTE	EMPLACEMENT - NOM, PROFESSION, RESIDENCE					SUPERFICIE	CATEGORIE BÂTIMENT	SCOLAIRE		VALEUR EN DOLLARS			MUNICIPAL	REMARQUES	
		NOY. DAB	INDUSTRIE	SUBDIVISION	FRONT	PROFONDEUR			TERR	P. C.	TERRAIN	BÂTIMENT	TOTAL			
2101 2002 2103 2990	69724011	20 691		101			1,22000									
3001								3C	1	201	6200	58700	64900	T R		
4201 4601		MME SUZANNE B GAGNE 1278 ETIENNE BOUCHARD H2M 2L6														
6701		FRACTION DE COPROPRIETE: 25.63%														
1301 2101 2002 2103 2990	69724012	20 691		102			95100									
3001								3C	1	281	4900	52900	57800	T R		
4201 4601 4202		M BAJOLIN RENATO DE MORI 1270 ETIENNE BLANCHARD H2M 2L6 MME GIUSEPPINA SANTAGOSTINO-DE MORI														
6701		FRACTION DE COPROPRIETE: 20.14%														
1301 2001 2002 2103 2990	69724013	20 691		302			780.00 64400									
3001								3C	1	281	3800	45500	49300	T R		
4201 4601		M RENE LEMIRE 1274 ETIENNE BLANCHARD H2M 2L6														
6701 6702		FRACTION DE COPROPRIETE: <del>14.61%</del> 0.1481 (300) FRACTION DE COPROPRIETE: 0.0045 (A05)														
1301 2001 2002 2103 2990	69724014	20 691		A03												
3001								3C	1	281	200	2600	2800	T R		
4201 4601		M RENE LEMIRE 1274 ETIENNE BLANCHARD H2M 2L6														
6701		GARAGE														

VERSO

ANNULE

1278 ETIENNE BOUCHARD  
Priorité 69724014

1274 ETIENNE BLANCHARD  
Priorité par 69724013

69727011

IFI

7501 M. Roger Agne

7601 1278 Etienne Blanchard-H2M 2L6

CEPT.	EFF.	JSS.
29/10/85	13/9/85	

EMARTE

(83)

(83)

(83)

(83)

(83)

CODE	COMPTÉ	EMPLACEMENT - NOM, PROFESSION, RESIDENCE					CATEGORIE (BAYMENT)	SCOLAIRE		VALEUR EN DOLLARS			MUNICIPAL	REMARQUES	
		CLASSE	CADASTRE	SUBDIVISION	FRONT	PROFONDEUR		SUPERFICIE	TERR	P. C.	TERRAIN	BATISSE			TOTAL
6751	69724014	FRACTION DE COPROPRIETE: 0.45%													
1001	69724015	1276 ETIENNE BLANCHARD					(63)								
2001		20 691		201											
2002		20 691		P1 A02											
2003		20 691		P1											
2990		20 691		P2											
3001															
4201		Mlle DIANE BALIT					3								
4601		1276 ETIENNE BLANCHARD H2M 2L6													
6701		FRACTION DE COPROPRIETE: 13.23% 0.1323 (301)													
6702		FRACTION DE COPROPRIETE: 0.0050 (A02)													
1001	69724016	1276 ETIENNE BLANCHARD					(63)								
2001		20 691		A02											
2002		20 691		P1											
2003		20 691		P2											
2990															
3001															
4201		Mlle DIANE BALIT					3								
4601		1276 ETIENNE BLANCHARD H2M 2L6													
6001		GARAGE													
6701		FRACTION DE COPROPRIETE: 0.50%													
1001	69724017	1272 ETIENNE BLANCHARD					(63)								
2001		20 691		201											
2002		20 691		P1 A01											
2003		20 691		P2											
2990		20 691		P2											
3001															
4201		Mlle SIMONE SENTERRE					3								
4601		1272 ETIENNE BLANCHARD H2M 2L6													
6701		FRACTION DE COPROPRIETE: 24.54% 0.2454 (201)													
6702		FRACTION DE COPROPRIETE: 0.0050 (A01)													
1001	69724018	1272 ETIENNE BLANCHARD					(63)								
2001		20 691		A01											
2002		20 691		P1											
2003		20 691		P2											
2990															

ANNULÉ

ANNULÉ

CODE	COMPTÉ	EMPLACEMENT - NOM PROFESSION - RESIDENCE					CATEGORIE BÂTIMENT	SCOLAIRE		VALEUR EN DOLLARS			MUNICIPAL	REMARQUES	
		LOT CAD.	CADASTRAL	SUBDIVISION	FRONT	PROFONDEUR		SUPERFICIE	TERR	P. C.	TERRAIN	BÂTISSE			TOTAL
3001	69724018														
4201		Mlle SIMONE SANTERRE													
4601		1272 ETIENNE BLANCHARD H2M 2L6													
6001		GARAGE													
6701		FRACTION DE COPROPRIETE: 0.50%													
1001	69724021	1268 ETIENNE BLANCHARD													
2002		20 702		102											
2004		20 702		P1											
2006		20 702		P2											
2990						95100									
3001															
4201		M ANDRÉ MAILLET													
4601		1268 ETIENNE BLANCHARD H2M 2L6													
4202		MME LOUISE FILIATRAULT													
4602		1268 ETIENNE BLANCHARD H2M 2L6													
6701		FRACTION DE COPROPRIETE 0.2014													
1001	69724022	1266 ETIENNE BLANCHARD													
2002		20 702		302											
2004		20 702		P1 A03											
2006		20 702		P2 P1											
2990		20 702		P2		720.00 69859									
3001															
4201		M RENE GAGNON													
4601		1266 ETIENNE BLANCHARD H2M 2L6													
6701		FRACTION DE COPROPRIETE 0.1478 (A03)													
6702		FRACTION DE COPROPRIETE 0.0046 (A03) normale													
1001	69724023	1266 ETIENNE BLANCHARD REMISE A03													
2002		20 702		A03											
2004		20 702		P1											
2006		20 702		P2											
2990															
3001															
4201		M RENE GAGNON													
4601		1266 ETIENNE BLANCHARD H2M 2L6													
6701		FRACTION DE COPROPRIETE 0.0046													

ANNULÉ

ANNULÉ

CP 1186  
1186 370  
Rég. de 69724023

CP 1186  
1186 370  
Rég. de 69724023



CODE	NUMÉRO	EMPLACEMENT - NOM, PROFESSION, RÉSIDENCE					CATEGORIE BÂTIMENT	SCOLAIRE		VALEUR EN DOLLARS			MUNICIPAL	REMARQUES	
		NUM. CAD.	CADASTRE	SUBDIVISION	FRONT	PROFONDEUR		SUPERFICIE	TERR.	P.C.	TERRAIN	BÂTISSE			TOTAL
1001	69724024	1264 ETIENNE BLANCHARD					(63)								
2002		20 702		301											
2004		20 702		P1 A02											
2006		20 702		P2 P1											
2990		20 702		P2		633.00 62400									
3001															
4201		M KARL BELANGER													
4601		1264 ETIENNE BLANCHARD H2M 2L6													
6701		FRACTION DE COPROPRIETE 0.1331 (301)													
6902		Fraction de copropriete 0.0051 (A02) remuée													
1001	69724025	1264 ETIENNE BLANCHARD REMISE A02					(63)								
2002		20 702		A02											
2004		20 702		P1											
2006		20 702		P2											
2990															
3001															
4201		M KARL BELANGER													
4601		1264 ETIENNE BLANCHARD H2M 2L6													
6701		FRACTION DE COPROPRIETE 0.0051													
1001	69724026	1262 ETIENNE BLANCHARD					(63)								
2002		20 702		201											
2004		20 702		P1 A01											
2006		20 702		P2 P1											
2990		20 702		P2		1,185.00 1,161.00									
3001															
4203		M RICHARD SAVAGE													
4603		1262 ETIENNE BLANCHARD H2M 2L6													
6701		FRACTION DE COPROPRIETE 0.2459 (A01)													
6902		Fraction de copropriete 0.0030 (A01) remuée													
1001	69724027	1262 ETIENNE BLANCHARD REMISE A01					(63)								
2002		20 702		A01											
2004		20 702		P1											
2006		20 702		P2											
2990															
3001															
4203		M RICHARD SAVAGE													
4603		1262 ETIENNE BLANCHARD H2M 2L6													
6701		FRACTION DE COPROPRIETE 0.2459 (A01)													
6902		Fraction de copropriete 0.0030 (A01) remuée													

SERVICE D'ÉVALUATION

CODE	COMPTÉ	EMPLACEMENT - NOM PROFESSION RÉSIDENCE					CATEGORIE BÂTIMENT	SCOLAIRE		VALEUR EN DOLLARS			MUNICIPAL	REMARQUES	
		NO. CAT.	CADASTRE	SUBDIVISION	FRONT	PROFONDEUR		SUPERFICIE	TERRAIN	BÂTIMENT	TERRAIN	BÂTIMENT			TOTAL
4201 4601 6701	69724027	M RICHARD SAVAGE 1262 ETIENNE BLANCHARD	H2M	2L6											
<b>ANNULÉ</b>															
1001 2002 2004 2006 2990	69724028	1260 ETIENNE BLANCHARD													
		20 702		101											
		20 702		P1											
		20 702		P2											
						1,21400									
3001							3C	1	2B1	6200	61500	67700	T R		
4201 4601 6701		Mlle SUZANNE CRETE 1260 ETIENNE BLANCHARD	H2M	2L6											
1001 2002 2004 2006 2990	69724031	1256 ETIENNE BLANCHARD													
		20 703		101											
		20 703		P1											
		20 703		P2											
						1,91200									
3001							3C	1	2B1	9700	57900	67600	T R		
4201 4601 4702		M KÉVORK PARISIAN 1256 ETIENNE BLANCHARD	H2M	2L6											
		Mlle ANNE MARIE LAVALLEE													
1001 2002 2004 2006 2990	69724032	1254 ETIENNE BLANCHARD													
		20 703		201											
		20 703		P1											
		20 703		P2											
		20 703		P2											
						105,500 78,700									
3001							3C	1	2B1	5800 5000	50300 47700	55500 52700	T R		
4201 4601 6701 6702		Mlle DJANE BELANGER 1254 ETIENNE BLANCHARD	H2M	2L6											
1001 2002	69724033	1254 ETIENNE BLANCHARD REMISE AD1													
		20 703		AD1											

CHIFFRE	DATE	INITIALES
15180	11/06	370

Proc de 69724033

CODE	COMPTÉ	EMPLACEMENT - NOM, PROFESSION, RESIDENCE					CATEGORIE BÂTIMENT	SCOLAIRE		VALEUR EN DOLLARS			MUNICIPAL	REMARQUES				
		DIV. CAD.	CADASTRE	SUBDIVISION	FRONT	PROFONDEUR		SUPERFICIE	TERR. P.	TERR. C.	TERRAIN	BÂTISSÉ			TOTAL			
2004 2006 2990	69724033	20 703 20 703	P1 P2			3800									<table border="1"> <tr> <td>151186</td> <td>11186</td> <td>370</td> </tr> </table> Porté par 69724033	151186	11186	370
151186	11186	370																
3001							3C	1	281	200	2600	2800	T R					
4201 4601		Mlle DIANE BELANGER 1254 ETIENNE-BLANCHARD H2M 2L6					3F											
6701		FRACTION DE COPROPRIETE 0.0069																
1001 2002 2104 2204 2993	69724034	20 703 20 703 20 703 20 703	202 P1 A02 P2 P1 P2			1,077.00 1,030.00									<table border="1"> <tr> <td>151186</td> <td>11186</td> <td>370</td> </tr> </table> Porté de 69724035	151186	11186	370
151186	11186	370																
3001							3C	1	281	5320	4380	49300	T R					
4201 4601		Mlle ROSELYNE CARDINAL 1252 ETIENNE-BLANCHARD H2M 2L6					3F											
6701 6702		FRACTION DE COPROPRIETE 0.1898 (A02) fraction de copropriete 0.0070 (A02) remise																
1001 2002 2104 2206 2995	69724035	20 703 20 703 20 703	A02 P1 P2			3800									<table border="1"> <tr> <td>151186</td> <td>11186</td> <td>370</td> </tr> </table> Porté par 69724034	151186	11186	370
151186	11186	370																
3001							3C	1	281	200	2600	2800	T R					
4201 4601		Mlle ROSELYNE CARDINAL 1252 ETIENNE-BLANCHARD H2M 2L6					3F											
6701		FRACTION DE COPROPRIETE 0.007																
1001 2002 2104 2206 2990	69724036	20 703 20 703 20 703	102 P1 P2			1,460.00												
3001							3C	1	281	7400	50300	57700	T R					
4201 4601		Mlle PAULINE DAVID-SIMARD 1250 ETIENNE-BLANCHARD H2M 2L6					3F											
6701		FRACTION DE COPROPRIETE 0.2668																

CODE	COMPTE	EMPLACEMENT - NOM, PROFESSION, RESIDENCE						CATEGORIE BÂTIMENT	SCOLAIRE		VALEUR EN DOLLARS			MUNICIPAL	REMARQUES	
		QUARTIER	CANTON	SUBDIVISION	FRONT	PROFONDEUR	SUPERFICIE		TERR.	P.C.	TERRAIN	BÂTISSE	TOTAL			
1001	69724041	1230 ETIENNE BLANCHARD						(63)								
2001		20 646		101												
2002		20 646		P1												
2003		20 646		P2												
2990						1,91500										
3001								3C	1 281	9700	57900	67600	T R			
4202		MME MARCELLE LAFORCE														
4602		1230 ETIENNE BLANCHARD H2M 2L5														
6701		FRACTION DE COPROPRIETE 34-998														
1001	69724042	1236 ETIENNE BLANCHARD						(63)								
2001		20 646		102												
2002		20 646		P1												
2003		20 646		P2												
2990						1,45500										
3001								3C	1 281	7400	50300	57700	T R			
4202		M LORENZO POTVIN														
4602		1236 ETIENNE BLANCHARD H2M 2L5														
6701		FRACTION DE COPROPRIETE 26-588														
1001	69724043	1232 ETIENNE BLANCHARD						(63)								
2001		20 646		201												
2002		20 646		P1 A01												
2003		20 646		P2 P1												
2990		20 646		P2		1,029 00										
3001								3C	1 281	<del>5300</del> 5100	<del>50300</del> 47300	<del>55600</del> 52700	T R			
4202		M RENE MARTEL														
4602		2715 COTE STE CATHERINE H3T 1B6														
6701		FRACTION DE COPROPRIETE 18-322 0.1832 (201)														
6702		FRACTION DE COPROPRIETE 0.0066 (A01)														
1001	69724044	1234 ETIENNE BLANCHARD						(63)								
2001		20 646		202												
2002		20 646		P1 A02												
2003		20 646		P2 P1												
2990		20 646		P2		1,064 00										
3001								3C	1 281	<del>5400</del> 5200	<del>43900</del> 41300	<del>49300</del> 46500	T R			

COPIE  
11/18/86 390  
Proc. de 69724043

COPIE  
11/18/86 390  
Proc. de 69724044

CODES	COMPTÉ	EMPLACEMENT - NOM, PROFESSION, RÉSIDENCE					CATEGORIE BÂTIMENT	SCOLAIRE		VALEUR EN DOLLARS			MUNICIPAL	REMARQUES	
		D.V. CAD.	CADASTRE	SUBDIVISION	FRONT	PROFONDEUR		SUPERFICIE	TERR. P. C.	TERRAIN	BÂTISSE	TOTAL			
4202 4602 6701 6702	69724044	Mlle MARIELLE SAVARD 1234 ETIENNE BLANCHARD H2M 2L5					3								
1851	69724045	1232 ETIENNE BLANCHARD					(63)								
2101 2002 2003 2990		20 646 AG1 20 646 P1 20 646 P2													3600
3001															
4202 4602		M. RENE MARTEL 1232 ETIENNE BLANCHARD H2M 2L5					1								
6001 6701		GARAGE FRACTION DE COPROPRIETE 66%													
1851	69724046	1234 ETIENNE BLANCHARD					(63)								
2101 2002 2003 2990		20 646 AG2 20 646 P1 20 646 P2													3600
3001															
4202 4602		Mlle MARIELLE SAVARD 1234 ETIENNE BLANCHARD H2M 2L5					3								
6001 6701		GARAGE FRACTION DE COPROPRIETE 66%													
1001	69724051	1228 ETIENNE BLANCHARD					(63)								
2001 2002 2003 2990	A 168644 10-06-86	20 647 101 20 647 P1 20 647 P2													1,47900
3001															
4202 4602 4203 4603		MME ALPHONSE COLOMBINI 1228 ETIENNE BLANCHARD H2M 2L5 Mlle LUCIENNE SOUCY 1228 ETIENNE BLANCHARD H2M 2L5					2 3								
6701		FRACTION DE COPROPRIETE 25-66%													
1001	69724052	1220 ETIENNE BLANCHARD					(63)								
		MICROFICHE 111 G-15													

COMPTÉ  
151186 11186 370  
Porte pour 69724044

COMPTÉ  
151186 11186 370  
Porte pour 69724045

ANNULÉ

ANNULÉ

VERSO

6972-4051

1871

4201 M. Serge Beaudin

4601 1223 Etienne Blanchard, H.M. 345

1872

4202 Mlle Sylvie Gregoire

GENY.	EFF.	7
5/11/16	10/6/16	343

MISSING

MISSING

CODE	COMPTÉ	EMPLACEMENT - NOM, PROFESSION, RÉSIDENCE					CATEGORIE BÂTIMENT	SCOLAIRE			VALEUR EN COLLARS			MUNICIPAL	REMARQUES
		NO. CAD.	QUANTITÉ	DIVISION	PROF.	PROFONDEUR		SUPERFICIE	VERE	TERRAIN	BÂTISSE	TOTAL			
2001 2002 2003 2999	69724052	20 647	102												
3001		20 647	P1												
4201 4601		20 647	P2			1,16000									
6701							3C	1	281	5900	51900	57800	T R		
4201 4601		Mlle LOUISE THUOT 1220 ETIENNE BLANCHARD H2R 2LS													
6701		FRACTION DE COPROPRIETE 20-13%													
1001	69724053	1222 ETIENNE BLANCHARD													
2001 2002 2003 2999		20 647	201												
3001		20 647	P1-A01			1,459.00									
4201 4601		20 647	P2-P1			1,438.00									
6701 6702		20 647	P2												
3001		20 647	P2												
4201 4601		M MICHEL KARDY 1222 ETIENNE BLANCHARD H2M 2LS													
6701 6702		FRACTION DE COPROPRIETE <del>24-02%</del> 0.2482 (201) FRACTION DE COPROPRIETE 0.0050 (A01)													
1001	69724054	1226 ETIENNE BLANCHARD													
2001 2002 2003 2999		20 647	301												
3001		20 647	P1-A02			600.00									
4201 4601		20 647	P2-P1			771.00									
6701 6702		20 647	P2												
3001		20 647	P2												
4201 4601		Mlle DOLORES FORTIN 1226 ETIENNE BLANCHARD H2M 2LS													
6701 6702		FRACTION DE COPROPRIETE <del>13-30%</del> 0.1538 (201) FRACTION DE COPROPRIETE 0.0050 (A02)													
1001	69724055	1224 ETIENNE BLANCHARD													
2001 2002 2003 2999		20 647	302												
3001		20 647	P1-A03			865.00									
4201 4601		20 647	P2-P1			842.00									
6701 6702		20 647	P2												
3001		20 647	P2												
4201 4601		Mlle DANIELE DESHAIES <del>1431 LINDEN H2C-114</del> 1524 Etienne Blanchard H2M 2LS													
6701 6702		FRACTION DE COPROPRIETE <del>14-57%</del> 0.1457 (302) FRACTION DE COPROPRIETE 0.0044 (A03)													
		MICROFICHE III M-15													





ANNÉE D'ÉVALUATION

CODE	COFFRE	EMPLACEMENT - NOM PROFESSION, RÉSIDENCE						C	C	C	C	VALEUR EN DOLLARS			MUNICIPAL	REMARQUES
		DIV. CAD.	CADASTRE	SUBDIVISION	FRONT	PROFONDEUR	SUPERFICIE					SCOLAIRES	TERR.	BÂTISSE		
4201 4601 6701	69724061	M	ROBERT BIENVENUE													
			1218 ETIENNE BLANCHARD	H2M	2LS											
			FRACTION DE COPROPRIETE 25.665													
1001 2001 2002 2003 2990	69724062		1218 ETIENNE BLANCHARD													
			20 656		102											
			20 656		P1											
			20 656		P2											
							1.15500									
3001 4201 4601 4202 6701		M	YVON LAVOIE													
			1218 ETIENNE BLANCHARD	H2M	2LS											
			MME JOCELYNE DEMERS													
			FRACTION DE COPROPRIETE 20.048													
1001 2001 2002 2003 2990	69724063		1212 ETIENNE BLANCHARD													
			20 656		201											
			20 656		P1 A01											
			20 656		P2 P1											
			20 656		P2											
							1.45200									
							1.72700									
3001 4201 4601 6701 6902		M	DENIS BOUSQUET													
			1212 ETIENNE BLANCHARD	H2M	2LS											
			FRACTION DE COPROPRIETE 24.725 0.2475 (A01)													
			FRACTION DE COPROPRIETE 0.0040 (A01)													
1001 2001 2002 2003 2990	69724064		1216 ETIENNE BLANCHARD													
			20 656		301											
			20 656		P1 A03											
			20 656		P2 P1											
			20 656		P2											
							906.00									
							63700									
3001 4201 4601 6701 6902		M	FRANCOIS DESHAIES													
			1216 ETIENNE BLANCHARD	H2M	2LS											
			FRACTION DE COPROPRIETE 14.538 0.1453 (A01)													
			FRACTION DE COPROPRIETE 0.0050 (A03)													
1001 2001	69724065		1214 ETIENNE BLANCHARD													
			20 656		302											

CMR  
1218 Etienne 270  
Prov. de 69724066

CMR  
1216 Etienne 370  
Prov. de 69724068

RELEVÉ D'ÉVALUATION

CODE	COMPTÉ	EMPLACEMENT - NOM, PROFESSION, RESIDENCE					CATEGORIE CATÉGORIE	SCOLAIRE			VALEUR EN DOLLARS			MUNICIPAL	REMARQUES					
		DIV. CAD.	CADASTRE	SURVEILLANCE	FRONT	PROFONDEUR		SUPERFICIE	TERR.	TERR.	BÂTIM.	TOTAL								
2002 2003 2004 2005	69724065	Z0 656 Z0 656 Z0 656	A1-A02 P2-P1 P1			811.00 78300									<table border="1"> <tr><td>COMPTÉ</td><td>11186</td><td>11186</td><td>370</td></tr> </table> Prov. du 69724067	COMPTÉ	11186	11186	370	
COMPTÉ	11186	11186	370																	
3001							3C	1	2B1	4400 4600	8100 46700	55500 52700	T R							
4201 4601		Mlle DENISE BARRETTE 1214 ETIENNE BLANCHARD H2M 2L5					3													
6701 6702		FRACTION DE COPROPRIETE 13.59% - 0.1359 (2002) FRACTION DE COPROPRIETE 0.0048 (A02)																		
1501	69724066	1212 ETIENNE BLANCHARD (GARAGE)					163									<table border="1"> <tr><td>COMPTÉ</td><td>11186</td><td>11186</td><td>370</td></tr> </table> Prov. du 69724067	COMPTÉ	11186	11186	370
COMPTÉ	11186	11186	370																	
2001 2002 2003 2004		Z0 656 Z0 656 Z0 656	A01 P1 P2			2200										<table border="1"> <tr><td>COMPTÉ</td><td>11186</td><td>11186</td><td>370</td></tr> </table> Prov. du 69724067	COMPTÉ	11186	11186	370
COMPTÉ	11186	11186	370																	
3001							3C	1	2B1	200	2600	2800	T R							
4201 4601		M DENIS BOUSQUET 1212 ETIENNE BLANCHARD H2M 2L5					1													
6701		FRACTION DE COPROPRIETE .48%																		
1501	69724067	1214 ETIENNE BLANCHARD (GARAGE)					163									<table border="1"> <tr><td>COMPTÉ</td><td>11186</td><td>11186</td><td>370</td></tr> </table> Prov. du 69724067	COMPTÉ	11186	11186	370
COMPTÉ	11186	11186	370																	
2001 2002 2003 2004		Z0 656 Z0 656 Z0 656	A02 P1 P2			2200										<table border="1"> <tr><td>COMPTÉ</td><td>11186</td><td>11186</td><td>370</td></tr> </table> Prov. du 69724067	COMPTÉ	11186	11186	370
COMPTÉ	11186	11186	370																	
3001							3C	1	2B1	200	2600	2800	T R							
4201 4601		Mlle DENISE BARRETTE 1214 ETIENNE BLANCHARD H2M 2L5					3													
6701		FRACTION DE COPROPRIETE .48%																		
1501	69724068	1216 ETIENNE BLANCHARD (GARAGE)					163									<table border="1"> <tr><td>COMPTÉ</td><td>11186</td><td>11186</td><td>370</td></tr> </table> Prov. du 69724067	COMPTÉ	11186	11186	370
COMPTÉ	11186	11186	370																	
2001 2002 2003 2004		Z0 656 Z0 656 Z0 656	A03 P1 P2			2900										<table border="1"> <tr><td>COMPTÉ</td><td>11186</td><td>11186</td><td>370</td></tr> </table> Prov. du 69724067	COMPTÉ	11186	11186	370
COMPTÉ	11186	11186	370																	
3001							3C	1	2B1	200	2600	2800	T R							
4201 4601		M FRANCOIS DESHAIES 1216 ETIENNE BLANCHARD H2M 2L5					1F													
6701		FRACTION DE COPROPRIETE .50%																		

CODE	COMPTE	EMPLACEMENT - NOM, PROFESSION, RÉSIDENCE					SUPERFICIE	CATEGORIE BÂTIMENT	SCOLAIRE		VALEUR EN DOLLARS			MUNICIPAL	REMARQUES
		DIV. CAD.	CADASTRE	SUB-DIVISION	TACHT	PROFONDEUR			TERR.	P.C.	TERRAIN	BÂTISSE	TOTAL		
1001	69724071	1206 ETIENNE BLANCHARD						(63)							
2101		20 657		101											
2102		20 657		P1											
2103		20 657		P2											
2990						2,12200									
3101								3C	2	2B1	10800	56700	67500	T R	
4201		MARIE CONSTRUCTION LTEE						CF							
4601		54 PL DU COMMERCE * 463 VERDUN H3E													
6701		FRACTION DE COPROPRIETE 34.97%													
1001	69724072	1200 ETIENNE BLANCHARD						(63)							
2101		20 657		102											
2102		20 657		P1											
2103		20 657		F2											
2990						1,61100									
3101								3C	1	2B1	8200	49500	57700	T R	
4201		M THOMAS TODASCO						IF							
4601		1200 ETIENNE BLANCHARD H2M 2L5													
4202		MME FLEURETTE BELISLE-TODASCO						ZF							
4602		1200 ETIENNE BLANCHARD H2M 2L5													
6701		FRACTION DE COPROPRIETE: 26.55%													
1001	69724073	1204 ETIENNE BLANCHARD						(63)							
2101		20 657		201											
2102		20 657		P1 A01											
2103		20 657		P2 P1											
2990		20 657		P2		1,174.00									
3101						<del>1,174.00</del>		3C	1	2B1	<del>5000</del> 5000	<del>49400</del> 49400	<del>52400</del> 52400	T R	
4201		M GHISLAIN VALLEE						IF							
4601		1204 ETIENNE BLANCHARD H2M 2L5													
6701		FRACTION DE COPROPRIETE: 18.67% 0.1867 (201)													
6702		FRACTION DE COPROPRIETE: 0.0066 (A01)													
1001	69724074	1202 ETIENNE BLANCHARD						(63)							
2101		20 657		202											
2102		20 657		P1 A02											
2103		20 657		P2 P1											
2990		20 657		P2		1,161.00									
3101						<del>1,161.00</del>		3C	1	2B1	<del>5900</del> 5900	<del>43200</del> 43200	<del>49100</del> 49100	T R	

CODE	COMPTÉ	EMPLACEMENT - NOM PROFESSION, RESIDENCE						CATEGORIE BÂTIMENT	SCOLAIRE		VALEUR EN DOLLARS			MUNICIPAL	REMARQUES
		NO CAD	CADASTRE	SUBDIVISION	FRONT	PROFONDEUR	SUPERFICIE		TERR P	TERR C	TERRAIN	BÂTISSE	TOTAL		
4201 4601	69724074	MME JEANNINE BOURDAGES-DUCHARME 1202 ETIENNE BLANCHARD H2K 2L5													
6701 6702		FRACTION DE COPROPRIETE: 10.17% 0.1847 (A02) FRACTION DE COPROPRIETE: 0.0066 (A02)													
1001	69724075	1204 ETIENNE BLANCHARD													
2001 2002 2003 2990		20 657 AD1 20 657 P1 20 657 P2													
3001															
4201 4601		M GHISLAIN VALLEE 1204 ETIENNE BLANCHARD H2M 2L5													
6001 6701		GARAGE FRACTION DE COPROPRIETE: .66%													
1001	69724076	1202 ETIENNE BLANCHARD													
2001 2002 2003 2990		20 657 A02 20 657 P1 20 657 P2													
3001															
4201 4601		MME JEANNINE BOURDAGES-DUCHARME 1202 ETIENNE BLANCHARD H2M 2L5													
6001 6701		GARAGE FRACTION DE COPROPRIETE: .66%													
1001	69724080	LOT RUE PROJETEE P332													
2001 2101 2002 2999		20 645 R 9600 45550 43,10800 6600 IRR 20 688 R 9700 45400 43,40200 6600 IRR 86,51000													
3001															
4201 4601		MABATE CONSTRUCTION LTEE 4 PL DU COMMERCE #460 VERDUN H3E 1J4													
7002		DEBUT DE LOUIS ALPHONSE VENNE													
1001	69725101	1701 LOUIS ALPHONSE VENNE #102													



CODE	COMPTÉ	EMPLACEMENT - NOM PROFESSION. RÉSIDENCE					CATEGORIE BÂTIMENT	SCOLAIRE		VALEUR EN DOLLARS			MUNICIPAL	REMARQUES	
		LOT CAD.	CADASTRE	SUBDIVISION	FRONT	PROFONDEUR		SUPERFICIE	TERR.	P. C.	TERRAIN	BÂTISSE			TOTAL
2001 2002 2003 2990	69725101	20 720		101											
3001		20 720		P1											
3001		20 720		P2		1,29300									
4203 4603		MME ROSE MARIE DHAÏTE													
6701		1701 LOUIS ALPHONSE VENNE #102			H2C 3J3										
6701		FRACTION DE COPROPRIETE: 14.81%													
1001	69725102	1701 LOUIS ALPHONSE VENNE #101													
2001 2002 2003 2990		20 720		102											
3001		20 720		P1-A06		1,213.00									
3001		20 720		P2-P1		1,13300									
3001		20 720		P2											
4203 4603		MME MARTHE LORANGER													
6701		1701 LOUIS ALPHONSE VENNE #101			H2C 3J3										
6701 6702		FRACTION DE COPROPRIETE: <del>12.96%</del> 0.1298 (102)													
6701 6702		FRACTION DE COPROPRIETE: 0.0091 (A06)													
1001	69725103	1701 LOUIS ALPHONSE VENNE #202													
2001 2002 2003 2990		20 720		201											
3001		20 720		P1-A04		1,370.00									
3001		20 720		P2-P1		1,29200									
3001		20 720		P2											
4203 4603		MME SUZANNE LEMAY													
6701		1701 LOUIS ALPHONSE VENNE #202			H2C 3J3										
6701 6702		FRACTION DE COPROPRIETE: <del>14.86%</del> 0.1480 (201)													
6701 6702		FRACTION DE COPROPRIETE: 0.0090 (A04)													
1001	69725104	1701 LOUIS ALPHONSE VENNE #201													
2001 2002 2003 2990		20 720		202											
3001		20 720		P1-A05		1,207.00									
3001		20 720		P2-P1		1,13100									
3001		20 720		P2											
4203 4603		MME LOUISE FURTIW													
6701		1701 LOUIS ALPHONSE VENNE #201			H2C 3J3										
6701 6702		FRACTION DE COPROPRIETE: <del>12.95%</del> 0.1295 (202)													
6701 6702		FRACTION DE COPROPRIETE: 0.0087 (A05)													

C.C.P.F.	COMTE	EMPLACEMENT - NOM, PROFESSION, RÉSIDENCE					CATEGORIE RATIMET	SCOLAIRE	VALEUR EN DOLLARS			MUNICIPAL	REMARQUES	
		CIV. CAP.	CADASTRE	SUBDIVISION	FRONT	PROFONDEUR			SUPERFICIE	TEPR	BATISSE			TOTAL
1801	69725105	1701 LOUIS ALPHONSE VENNE #302					(64)							
2001		20 720		301										
2002		20 720		P1-A01										
2003		20 720		P2-P1		1933.00								
2990		20 720		P2		1,587.00								
3001														
4203		M JEAN CORBEIL					IF							
4603		1701 LOUIS ALPHONSE VENNE #302 H2C 3J3												
6701		FRACTION DE COPROPRIETE: <del>10.10%</del> 0.1618 (301)												
6702		FRACTION DE COPROPRIETE 0.0396 (A01)												
1801	69725106	1701 LOUIS ALPHONSE VENNE #301					(64)							
2001		20 720		302										
2002		20 720		PT A03										
2003		20 720		P2-P1		1,441.00								
2990		20 720		P2		2,166.00								
3001														
4203		M ALAIN JOSEPH BARSAUSKAS					IF							
4603		1701 LOUIS ALPHONSE VENNE #301 H2C 3J3												
6701		FRACTION DE COPROPRIETE: <del>13.35%</del> 0.1335 (302)												
6702		FRACTION DE COPROPRIETE 0.0215 (A03)												
1801	69725107	1701 LOUIS ALPHONSE VENNE #302					(64)							
2001		20 720		A01										
2002		20 720		P1										
2003		20 720		P2										
2990														
3001														
4203		M JEAN CORBEIL					IF							
4603		1701 LOUIS ALPHONSE VENNE #302 H2C 3J3												
6001		GARAGE												
6701		FRACTION DE COPROPRIETE: 3.96%												
1801	69725108	1701 LOUIS ALPHONSE VENNE #102					(64)							
2001		20 720		A02										
2002		20 720		P1										
2003		20 720		P2										
2990						27400								
3001														

CODE	COMPTÉ	EMPLACEMENT - NOM, PROFESSION, RESIDENCE					CATEGORIE SANTIER	SCOLAIRE		VALEUR EN DOLLARS			MUNICIPAL	REMARQUES
		DIV. CAD.	CADASTRE	SUBDIVISION	FRONT	PROFONDEUR		SUPERFICIE	TERR.	BÂTISSE	TERRAIN	BÂTISSE		
4203 4603	69725108	MME ROSE MARIE DHAITI 1701 LOUIS ALPHONSE VENNE #102			H2C 3J3	2F								
6001 6701		GARAGE FRACTION DE COPROPRIETE: 3-148												
1001	69725109	1701 LOUIS ALPHONSE VENNE #301												
2001 2002 2003 2990		20 720 A03 20 720 P1 20 720 P2												COST 1186 1186 370 Porte sur 69725106
3001							3C	1 281	1300	3100	4400	T R		
4203 4603		M ALAIN JOSEPH BARSAUSKAS 1701 LOUIS ALPHONSE VENNE #301			H2C 3J3	1F								
6001 6701		GARAGE FRACTION DE COPROPRIETE: 3-158												
1001	69725110	1701 LOUIS ALPHONSE VENNE #202												
2001 2002 2003 2990		20 720 A04 20 720 P1 20 720 P2												COST 1186 1186 370 Porte sur 69725103
3001							3C	1 281	400	700	1100	T R		
4203 4603		MME SUZANNE LEMAY 1701 LOUIS ALPHONSE VENNE #202			H2C 3J3	2F								
6001 6701		GARAGE FRACTION DE COPROPRIETE: 4908												
1001	69725111	1701 LOUIS ALPHONSE VENNE #201												
2001 2002 2003 2990		20 720 A05 20 720 P1 20 720 P2												COST 1186 1186 370 Porte sur 69725104
3001							3C	1 281	400	700	1100	T R		
4203 4603		MME LOUISE FORTIN 1701 LOUIS ALPHONSE VENNE #201			H2C 3J3	2F								
6001 6701		GARAGE FRACTION DE COPROPRIETE: 4878												
1001	69725112	1701 LOUIS ALPHONSE VENNE #101												



CODE	COMPTÉ	EMPLACEMENT - NOM, PROFESSION, RESIDENCE					CATEGORIE BÂTIMENT	SOLAIRE		VALEUR EN DOLLARS			MUNICIPAL	REMARQUES	
		QUARTIER	SUBDIVISION	FRONT	PROFONDEUR	SUPERFICIE		TERR. P. C.	TERRAIN	BÂTISSÉ	TOTAL				
2001 2002 2003 2993	69725112	20 720 20 720 20 720	A06 P1 P2												
3001					8000										
4203 4603		MME MARTHE LORANGER 1701 LOUIS ALPHONSE VENNE #101			H2C 3J3	2F	3C	1 2B1	400	700	1100	T R			
6701 6702		GARAGE FRACTION DE COPROPRIETE: .918													
2001 2002 2003 2993	69725121	1711 LOUIS ALPHONSE VENNE #101													
3001					1,257.00 1,237.00										
4203 4603		M JEAN LIZOTTE 1711 LOUIS ALPHONSE VENNE #101			H2C 3J3	1F	3C	1 2B1	5700 4700	57300 53000	63000 58500	T R			
6701 6702		FRACTION DE COPROPRIETE: <del>14-538</del> 0.1453 (101) fraction de copropriete: 0.0306 (A02)													
2001 2002 2003 2993	69725122	1711 LOUIS ALPHONSE VENNE #102													
3001					968.00 927.00										
4203 4603		MME JACQUELINE MARIEN 1711 LOUIS ALPHONSE VENNE #102			H2C 3J3	3	3C	1 2B1	4400 4700	51200 58400	55200 54500	T R			
6701 6702		FRACTION DE COPROPRIETE: <del>12-78</del> 0.1270 (102) fraction de copropriete: 0.0085 (A05)													
2001 2002 2003 2993	69725123	1711 LOUIS ALPHONSE VENNE #201													
3001					1,256.00 1,236.00										
4203 4603		M CLAUDE MORIN 1711 LOUIS ALPHONSE VENNE #201			H2C 3J3	1F	3C	1 2B1	5700 4700	57300 53000	63000 58500	T R			

CODE	COMPTÉ	EMPLACEMENT - NOM, PROFESSION, RÉSIDENCE					CATEGORIE BÂTIMENT	SCOLAIRE		VALEUR EN DOLLARS			MUNICIPAL	REMARQUES
		NO. CAD.	CADASTRE	SUBDIVISION	FRONT	PROFONDEUR		SUPERFICIE	TERR. P. C.	TERRAIN	BÂTISSÉ	TOTAL		
4205 4605	69725123	MME MICHELLE BHEREUR 1711 LOUIS ALPHONSE VENNE #201			H2C	3J3	2F							
6701 6702		FRACTION DE COPROPRIETE: <del>14-528</del> 0.1452 (201) FRACTION DE COPROPRIETE 0.0308 (A03)												
1001	69725124	1711 LOUIS ALPHONSE VENNE #202												
2001 2002 2003 2990		20 721 202 20 721 <del>A1</del> A0G 20 721 <del>A2</del> P1 20 721 P2												
										968.00 <del>964.00</del>				
3001														
4203 4603		M JEAN PELTIER 1711 LOUIS ALPHONSE VENNE #202			H2C	3J3	1F							
4205 4605		MME MADELEINE LEPINE 1711 LOUIS ALPHONSE VENNE #202			H2C	3J3	2F							
6701 6702		FRACTION DE COPROPRIETE: <del>12-678</del> 0.1267 (202) FRACTION DE COPROPRIETE 0.0090 (A06)												
1001	69725125	1711 LOUIS ALPHONSE VENNE #301												
2001 2002 2003 2990		20 721 301 20 721 <del>A1</del> A01 20 721 <del>A2</del> P1 20 721 P2												
										1384.00 <del>1,108.00</del>				
3001														
4203 4603		M PATRICK MARIN 1711 LOUIS ALPHONSE VENNE #301			H2C	3J3	1F							
4205 4605		MME DANIELLE MATHIEU 1711 LOUIS ALPHONSE VENNE #301			H2C	3J3	2F							
6701 6702		FRACTION DE COPROPRIETE: <del>15-508</del> 0.1558 (301) FRACTION DE COPROPRIETE 0.0387 (A01)												
1001	69725126	1711 LOUIS ALPHONSE VENNE #302												
2001 2002 2003 2990		20 721 302 20 721 <del>A1</del> A04 20 721 <del>A2</del> P1 20 721 P2												
										1,305.00 <del>1,242.00</del>				
3001														
4203 4603		MME ROLANDE BEDARD 1711 LOUIS ALPHONSE VENNE #302			H2C	3J3	2F							
6701 6702		FRACTION DE COPROPRIETE: <del>17-48</del> 0.1740 (302) FRACTION DE COPROPRIETE 0.0088 (A04)												
1001	69725127	1711 LOUIS ALPHONSE VENNE #301												

CODE	COMPTÉ	EMPLACEMENT - NOM, PROFESSION, RÉSIDENCE					CATEGORIE BÂTIMENT	SCOLAIRE		VALEUR EN DOLLARS			MUNICIPAL	REMARQUES	
		NUMÉRO	CADASTRE	DIVISION	FRONT	PROFONDEUR		SUPERFICIE	TERR P.C.	TERRAIN	BÂTISSÉ	TOTAL			
2001	69725127	20 721	A01												
2002		20 721	P1												
2003		20 721	P2												
2990						27600									
3001															
4203		M PATRICK MARIN													
4603		1711 LOUIS ALPHONSE VENNE #301	H2C	3J3			IF								
4205		MME DANIELLE MATHIEU					2F								
4605		1711 LOUIS ALPHONSE VENNE #301	H2C	3J3											
6001		GARAGE													
6701		FRACTION DE COPROPRIETE: 3.87%													
1001	69725128	1711 LOUIS ALPHONSE VENNE #101													
2001		20 721	A02												
2002		20 721	P1												
2003		20 721	P2												
2990						22000									
3001															
4203		M JEAN LIZOTTE													
4603		1711 LOUIS ALPHONSE VENNE #101	H2C	3J3			IF								
6001		GARAGE													
6701		FRACTION DE COPROPRIETE: 3.08%													
1001	69725129	1711 LOUIS ALPHONSE VENNE #201													
2001		20 721	A03												
2002		20 721	P1												
2003		20 721	P2												
2990						22000									
3001															
4203		M CLAUDE MORIN													
4603		1711 LOUIS ALPHONSE VENNE #201	H2C	3J3			IF								
4205		MME MICHELLE BHEREUR					2F								
4605		1711 LOUIS ALPHONSE VENNE #201	H2C	3J3											
6001		GARAGE													
6701		FRACTION DE COPROPRIETE: 3.08%													
1001	69725130	1711 LOUIS ALPHONSE VENNE #302													
2001		20 721	A04												
2002		20 721	P1												
2003		20 721	P2												
2990						6300									

CODE	COMPTÉ	EMPLACEMENT - NOM PROFESSION RESIDENCE					CATEGORIE BÂTIMENT	SCOLAIRE		VALEUR EN DOLLARS			MUNICIPAL	REMARQUES
		ADRESSE	SECTION	FRONT	PROFONDEUR	SUPERFICIE		TERR P/C	TERRAIN	BÂTIMENT	TOTAL			
3201	69725130						3C	1	281	300	800	1100	T R	
4203		MME ROLANDE BEDARD												
4603		1711 LOUIS ALPHONSE VENNE #302			H2C 3J3									
6001		GARAGE												
6701		FRACTION DE COPROPRIETE: .888												
<del>1201</del>	<del>69725131</del>	<del>1711 LOUIS ALPHONSE VENNE #102</del>					<del>(64)</del>							
2001		20 721		AD5										
2002		20 721		P1										
2003		20 721		P2										
2990														
3001							3C	1	281	300	800	1100	T R	
4201		MME JACQUELINE MARIEN												
4601		1711 LOUIS ALPHONSE VENNE #102			H2C 3J3									
6001		GARAGE												
6701		FRACTION DE COPROPRIETE: .858												
<del>1201</del>	<del>69725132</del>	<del>1711 LOUIS ALPHONSE VENNE #202</del>					<del>(64)</del>							
2001		20 721		AG6										
2002		20 721		P1										
2003		20 721		P2										
2990														
3001							3C	1	281	300	800	1100	T R	
4203		M JEAN PELTIER												
4603		1711 LOUIS ALPHONSE VENNE #202			H2C 3J3									
4205		MME MADELEINE LEPINE												
4605		1711 LOUIS ALPHONSE VENNE #202			H2C 3J3									
6001		GARAGE												
6701		FRACTION DE COPROPRIETE: .98												
1201	69725141	1721 LOUIS ALPHONSE VENNE #102					(64)							
2001		20 722		101										
2002		20 722		P1 AG6										
2003		20 722		P2 P1										
2990		20 722		P2										
3001							3C	1	281	5000 4700	54600 53800	59600 58500	T R	
4203		M MARCEL ROUCHER												
4603		1721 LOUIS ALPHONSE VENNE #102			H2C 3J3									
6701		FRACTION DE COPROPRIETE: <del>0.149</del> 0.149 (101)												
6702		Fraction de copropriete: 0.0087 (AG6)												

CODE	COMPTÉ	EMPLACEMENT - NOM, PROFESSION, RÉSIDENCE					CATEGORIE BÂTIMENT	SOLAIRE		VALEUR EN DOLLARS			MUNICIPAL	REMARQUES	
		DIV CAD	CADASTRE	SUBDIVISION	FRONT	PROFONDEUR		SUPERFICIE	TECH	P	C	TERRAIN			BÂTISSÉ
1001	69725142	1721 LOUIS ALPHONSE VENNE #101					(64)								
2001		20 722		102											
2002		20 722		<del>104</del>											
2003		20 722		<del>P1</del>											
2990		20 722		P2		955.00									
3001						<del>89300</del>									
4201		M GILLES TURGEON					IF								
4601		1721 LOUIS ALPHONSE VENNE #101 H2C 3J3													
6701		FRACTION DE COPROPRIÉTÉ: <del>12.48</del> 0.1240 (102)													
6902		FRACTION DE COPROPRIÉTÉ 0.0086 (A04)													
1001	69725143	1721 LOUIS ALPHONSE VENNE #202					(64)								
2001		20 722		201											
2002		20 722		<del>A02</del>											
2003		20 722		<del>P1</del>											
2990		20 722		P2		1,236.00									
3001						<del>1,02000</del>									
4203		MME THERÈSE DESROCHERS					2F								
4603		1721 LOUIS ALPHONSE VENNE #202 H2C 3J3													
6701		FRACTION DE COPROPRIÉTÉ: <del>14.175</del> 0.1417 (201)													
6902		FRACTION DE COPROPRIÉTÉ 0.0200 (A02)													
1001	69725144	1721 LOUIS ALPHONSE VENNE #201					(64)								
2001		20 722		202											
2002		20 722		P1											
2003		20 722		P2											
2990						89000									
3001															
4201		M MARCEL LABONTE					IF								
4601		1721 LOUIS ALPHONSE VENNE #201 H2C 3J3													
6701		FRACTION DE COPROPRIÉTÉ: 12.375													
1001	69725145	1721 LOUIS ALPHONSE VENNE #302					(64)								
2001		20 722		301											
2002		20 722		<del>A01</del>											
2003		20 722		<del>P1</del>											
2990		20 722		P2		1,336.00									
3001						<del>1,26400</del>									
6701		FRACTION DE COPROPRIÉTÉ: 7.100													
6902		FRACTION DE COPROPRIÉTÉ 5.800													

15/1/86 11/1/86 370  
Proc. de 69725150

15/1/86 11/1/86 370  
Proc. de 69725148

15/1/86 11/1/86 370  
Proc. de 69725147

CODE	COMPTE	EMPLACEMENT - NOM, PROFESSION, RÉSIDENCE						C	L	C	VALEUR EN DOLLARS			MUNICIPAL	REMARQUES
		DIV. CAD.	CADASTRE	SUBDIVISION	FRONT	PROFONDEUR	SUPERFICIE				TERRAIN	BATICSE	TOTAL		
4201 4601	69725145	MME AGATHE ALLARD-LEPINE 1721 LOUIS ALPHONSE VENNE #302													
6701 6902		FRACTION DE COPROPRIETE: <del>17.557</del> 0.1355 (301) fraction de copropriete 0.0378 (A01)													
1001	69725146	1721 LOUIS ALPHONSE VENNE #301													
2001 2002 2003 2990		20 722 302 20 722 <del>P1</del> A02 20 722 <del>P1</del> P1 20 722 P2				1,439.00 <del>1,223.00</del>									
3001								3C	1	201	6600 <del>5600</del>	41500 <del>50000</del>	66100 <del>63600</del>	T R	
4203 4603		MME AURORE DUPUIS 1721 LOUIS ALPHONSE VENNE #301													
6701 6902		FRACTION DE COPROPRIETE: <del>16.968</del> 0.1698 (302) fraction de copropriete 0.0200													
1001	69725147	1721 LOUIS ALPHONSE VENNE #302													
2001 2002 2003 2990		20 722 A01 20 722 P1 20 722 P2				27200									
3001								3C	1	201	1300	3100	4400	T R	
4201 4601		MME AGATHE ALLARD-LEPINE 1721 LOUIS ALPHONSE VENNE #302													
6001 6701		GARAGE FRACTION DE COPROPRIETE: 3.788													
1001	69725148	1721 LOUIS ALPHONSE VENNE #202													
2001 2002 2003 2990		20 722 A02 20 722 P1 20 722 P2													
3001								3C	1	201	1000	3500	4500	T R	
4203 4603		MME THERESE DESROCHERS 1721 LOUIS ALPHONSE VENNE #202													
6001 6701		GARAGE FRACTION DE COPROPRIETE: 3.03													
1001	69725149	1721 LOUIS ALPHONSE VENNE #301													

CODE	COMPTÉ	EMPLACEMENT					NOM	PROFESSION	RÉSIDENCE	CATEGORIE BÂTIMENT	SCOLAIRE		VALEUR EN DOLLARS			REMARQUES					
		DIV. CAD.	CADASTRE	SECTION	FRONT	PROFONDEUR					SUPERFICIE	TERR. P.	C.	TERRAIN	BÂTIMENT		TOTAL				
2101 2002 2003 2990	69725149	20 722		A03																	
3001		20 722		P1																	
4203 4603		20 722		P2																	
6001 6701																					
										21600											
										<b>ANNULÉ</b>											
1001																					
2001 2002 2003 2990		20 722		A04																	
3001		20 722		P1																	
4201 4601		20 722		P2																	
6001 6701																					
										6200											
										<b>ANNULÉ</b>											
1001																					
2001 2002 2003 2990		20 722		A05																	
3001		20 722		P1																	
4203 4603		20 722		P2																	
6001 6701																					
										6000											
										<b>ANNULÉ</b>											
1001																					
2001 2002 2003 2990		20 722		A06																	
3001		20 722		P1																	
4203 4603		20 722		P2																	
6001 6701																					
										6200											
										<b>ANNULÉ</b>											

15118 11186 370  
Pour par 69725149

15118 11186 370  
Pour par 69725149

15118 11186 370  
Pour par 69725149

CODE	COMPTÉ	EMPLACEMENT - NOM, PROFESSION, RESIDENCE					CATEGORIE BÂTIMENT	SCOLAIRE	VALEUR EN DOLLARS			MUNICIPAL	REMARQUES		
		VIAIR	CADASTRE	SUBDIVISION	FRONT	PROFONDEUR			SUPERFICIE	TERR	BÂTISSE			TOTAL	
4203 4603 6701 6701	69725152	M MARCEL BOUCHER 1721 LOUIS ALPHONSE VENNE #102	H2C	3J3			1F								
		GARAGE FRACTION DE COPROPRIETE: .878													
1001 2001 2002 2003 2004 2990	69725161	1731 LOUIS ALPHONSE VENNE #101					(64)								
		20 723 101 20 723 R1 A02 20 723 R2 P1 20 723 P2													
						1,249.00 1,231.00									
3001							3C	1	281	5600 4600	57400 53900	63000 58500			
4203 4603 6701 6702		MME PAULINE GRUFFY 1731 LOUIS ALPHONSE VENNE #101	H2C	3J3			2F								
		FRACTION DE COPROPRIETE: <del>14.152</del> 6.1419 (101) FRACTION DE COPROPRIETE: 0.0300 (A02)													
1001 2001 2002 2003 2004 2990	69725162	1731 LOUIS ALPHONSE VENNE #102					(64)								
		20 723 102 20 723 R1 A04 20 723 R2 P1 20 723 P2													
						963.00 701.00									
3001							3C	1	281	4300 4300	51300 56900	55600 54500			
4203 4603 6701 6702		M ALEX IHNATIJ 1731 LOUIS ALPHONSE VENNE #102	H2C	3J3			1F								
		M. Alexandra Alex Adamo FRACTION DE COPROPRIETE: <del>12.42</del> 0.1240 (102) FRACTION DE COPROPRIETE: 0.0086 (A04)													
1001 2001 2002 2003 2004 2990	69725163	1731 LOUIS ALPHONSE VENNE #201					(64)								
		20 723 201 20 723 R1 A03 20 723 R2 P1 20 723 P2													
						1,227.00 1,224.00									
3001							3C	1	281	5600 4600	57400 53900	63000 58500			
4203 4603 6400 6701 6702		MME FRANCINE SICARD 1731 LOUIS ALPHONSE VERNE #201	H2C	3J3			2								
		CORRESPONDANCE ANGLAIS (FF 10/9/86) FRACTION DE COPROPRIETE: <del>14.123</del> 0.1417 (201) FRACTION DE COPROPRIETE: 0.0300 (A03)													
1001 2001	69725164	1731 LOUIS ALPHONSE VENNE #202					(64)								
		20 723 202													
		MICROFICHE III 1-16													

ANNULÉ

CMR  
15186 11186 370  
prior de 69725168

CMR  
15186 11186 370  
prior de 69725170

CMR  
15186 11186 374

CMR  
15186 11186 370  
prior de 69725169



COTE	COMPTÉ	EMPLACEMENT - NOM, PROFESSION, RÉSIDENCE					CATEGORIE BÂTIMENT	SCOLAIRE	VALEUR EN DOLLARS			MUNICIPAL	REMARQUES		
		CADASTRE	DIVISION	FRONT	PROFONDEUR	SUPERFICIE			TERR	TERRAIN	BÂTISSE			TOTAL	
2002 2003 2004 2990	69725164	20 723	P1 HOS												
		20 723	P2 P1												151186 11186 370
		20 723	P2 P2			958.00 89800									Porte de 69725171
3001							3C	1 2B1	4300 4800	51300 58500	55600 54500	T R			
4201 4601 4202				MRS HELENE SHEPPARD			2A								
				1731 LOUIS ALPHONSE VENNE #202	H2C 3J3										
				MR ERNEST F. RUDE FABER			1A								
6701 6908				FRACTION DE COPROPRIETE: 12-372 0.1037 (202) FRACTION DE COPROPRIETE 0.0085 (AOS)											
1001	69725165			1731 LOUIS ALPHONSE VENNE #301			(64)								
2001 2002 2003 2990		20 723	301												
		20 723	P1 A01												151186 11186 370
		20 723	P2 P1			1550.00 1,27500									Porte de 69725167
3001							3C	1 2B1	7100 5855	60800 57855	68000 63855	T R			
4203 4603 4205 4605				M MICHEL BAULNE			1F								
				1731 LOUIS ALPHONSE VENNE #301	H2C 3J3										
				MME VIOLAINE DESROCHES			2F								
				1731 LOUIS ALPHONSE VENNE #301	H2C 3J3										
6701 6902				FRACTION DE COPROPRIETE: 17-551 0.1755 (301) FRACTION DE COPROPRIETE 0.0278 (A01)											
1001	69725166			1731 LOUIS ALPHONSE VENNE #302			(64)								
2001 2002 2003 2990		20 723	302												
		20 723	P1												
		20 723	P2			1,23300									
3001							3C	1 2B1	5600	58000	63600	T R			
4203 4603				M SYLVAIN PELLETIER			1F								
				1731 LOUIS ALPHONSE VENNE #302	H2C 3J3										
6701				FRACTION DE COPROPRIETE: 16-988											
<del>1001</del>	<del>69725167</del>	<del></del>	<del></del>	<del>1731 LOUIS ALPHONSE VENNE #301</del>	<del></del>	<del></del>	<del>(64)</del>	<del></del>	<del></del>	<del></del>	<del></del>	<del></del>	<del></del>	<del></del>	<del></del>
<del>2001 2002 2003 2990</del>	<del></del>	<del>20 723</del>	<del>A01</del>	<del></del>	<del></del>	<del></del>	<del></del>	<del></del>	<del></del>	<del></del>	<del></del>	<del></del>	<del></del>	<del></del>	<del></del>
<del></del>	<del></del>	<del>20 723</del>	<del>P1</del>	<del></del>	<del></del>	<del></del>	<del></del>	<del></del>	<del></del>	<del></del>	<del></del>	<del></del>	<del></del>	<del></del>	<del>151186 11186 370</del>
<del></del>	<del></del>	<del>20 723</del>	<del>P2</del>	<del></del>	<del></del>	<del>27500</del>	<del></del>	<del></del>	<del></del>	<del></del>	<del></del>	<del></del>	<del></del>	<del></del>	<del>Porte au 69725165</del>
<del>3001</del>	<del></del>	<del></del>	<del></del>	<del></del>	<del></del>	<del></del>	<del>3C</del>	<del>1 2B1</del>	<del>1300</del>	<del>3100</del>	<del>4400</del>	<del>T R</del>	<del></del>	<del></del>	<del></del>

ANNULÉ

TABLEAU D'ÉVALUATION

CODE	COMTE	EMPLACEMENT - NOM, PROFESSION, RÉSIDENCE					CATEGORIE BÂTIMENT	SCOLAIRE		VALEUR EN DOLLARS			MUNICIPAL	REMARQUES
		AV. CAD.	CADASTRE	SURFACE	FRONT	PROFONDEUR		SUPERFICIE	TERR. P.C.	TERRAIN	BÂTISSE	TOTAL		
4203 4603 4205 4605	69725167	M MICHEL BAULNE 1731 LOUIS ALPHONSE VENNE #301	H2C	3J3			IF							
6001 6701		GARAGE FRACTION DE COPROPRIETE: 3.78%												
1501	69725168	1731 LOUIS ALPHONSE VENNE #101												
2001 2002 2003 2990		20 723 A02 20 723 P1 20 723 P2												
3001														
4203 4603		MME PAULINE GRUFFY 1731 LOUIS ALPHONSE VENNE #101	H2C	3J3			2F							
6001 6701		GARAGE FRACTION DE COPROPRIETE: 3.0%												
1001	69725169	1731 LOUIS ALPHONSE VENNE #201												
2001 2002 2003 2990		20 723 A03 20 723 P1 20 723 P2												
3001														
4203 4603		MME FRANCINE SICARD 1731 LOUIS ALPHONSE VENNE #201	H2C	3J3			Z							
6001 6701		GARAGE FRACTION DE COPROPRIETE: 3.0%												
1001	69725170	1731 LOUIS ALPHONSE VENNE #102												
2001 2002 2003 2990		20 723 A04 20 723 P1 20 723 P2												
3001														
4203 4603		M ALEX IHNATIJ 1731 LOUIS ALPHONSE VENNE #102	H2C	3J3			IF							
6001 6701		GARAGE FRACTION DE COPROPRIETE: .86%												

ANNULÉ

ANNULÉ

ANNULÉ

ANNULÉ

CMRZ  
15/100 11/100 370  
Rente sur 69725167

CMRZ  
15/100 11/100 370  
Rente sur 69725168

CMRZ  
15/100 11/100 370  
Rente sur 69725169

PROJET D'ÉVALUATION

CODE	COMPTÉ	EMPLACEMENT - NOM PROFESSION RESIDENCE					CATEGORIE BÂTIMENT	SCOLAIRE		VALEUR EN DOLLARS			MUNICIPAL	REMARQUES	
		PARCÉLLE	CADASTRE	ÉLEVATION EN	FRONT	PROFONDEUR		SYMPHÉRIE	TERR.	P. C.	TERRAIN	BÂTISSE			TOTAL
1001	69725171	1731	LOUIS ALPHONSE VENNE #202												
2001		20 723	A05												
2002		20 723	P1												
2003		20 723	P2												
2990															
3001															
4201			MRS HELENE SHEPPARD												
4601			1731 LOUIS ALPHONSE VENNE #202	H2C	3J3										
4202			MR ERNEST F. RUDE-FABER												
6001			GARAGE												
6701			FRACTION DE COPROPRIETE: .83%												
<b>ANNULÉ</b>															
1001	69725172	1731	LOUIS ALPHONSE VENNE #302												
2001		20 723	A06												
2002		20 723	P1												
2003		20 723	P2												
2990															
3001															
4203			M SYLVAIN PELLETIER												
4603			1731 LOUIS ALPHONSE VENNE #302	H2C	3J3										
4205			MME CAROLE PARADIS												
4605			1731 LOUIS ALPHONSE VENNE #302	H2C	3J3										
6001			GARAGE												
6701			FRACTION DE COPROPRIETE: .87%												
1001	69725181	1741	LOUIS ALPHONSE VENNE #102												
2001		20 724	101												
2002		20 724	A02												
2003		20 724	P1												
2990		20 724	P2												
3001															
4203			M ROBERT HEROUX												
4603			11000 ST DENIS	H3L	2J9										
6701			FRACTION DE COPROPRIETE: 0.1414 (101)												
6702			Fraction de copropriete: 0.0299 (102)												
1001	69725182	1741	LOUIS ALPHONSE VENNE #101												
2001		20 724	A02												
2002		20 724	A04												
2003		20 724	P1												
2990		20 724	P2												
3001															

CODE	COMPTÉ	EMPLACEMENT - NOM, PROFESSION, RESIDENCE					CATEGORIE SATIUR	SCOLAIRE		VALEUR EN DOLLARS			MUNICIPAL	REMARQUES	
		CAD. CAD.	CADASTRE	SUBDIVISION	FRONT	PROFONDEUR		SUPERFICIE	TERR. P. C.	FEFRAIN	BATISSE	TOTAL			
3001	69725182									4300	51200	55600			
4203							3C	1	2B1	<del>4000</del>	<del>50500</del>	<del>54500</del>	T	R	
4603		MME MARIE OUELLET					ZF								
6701		1741 LOUIS ALPHONSE VENNE #101 H2C 3J3													
6702		FRACTION DE COPROPRIETE: <del>12.392</del> 0.1239 (102) fraction de copropriete: 0.0086 (A04)													
1001	69725183														
2001		20 724	201				164)								
2002		20 724	A1 A03												
2003		20 724	A2 P1			1,256.00									
2993		20 724	P2			<del>1,837.00</del>									
3001										5600	57400	63000			
4203							3C	2	2B1	<del>4600</del>	<del>53700</del>	<del>58300</del>	T	R	
4603		M RENE RENAUD					IF								
4205		1741 LOUIS ALPHONSE VENNE #202 H2C 3J3													
4605		MME LIZETTE CHANDONNET					ZF								
6701		1741 LOUIS ALPHONSE VENNE #202 H2C 3J3													
6702		FRACTION DE COPROPRIETE: <del>14.162</del> 0.1416 (201) fraction de copropriete: 0.0300 (A03)													
1001	69725184														
2001		20 724	202				164)								
2002		20 724	A1 A05												
2003		20 724	A2 P1			966.00									
2993		20 724	P2			<del>705.00</del>									
3001										4300	51300	55600			
4203							3C	1	2B1	<del>4000</del>	<del>50500</del>	<del>54500</del>	T	R	
4603		M DANIEL JACQUELIN					IF								
4205		1741 LOUIS ALPHONSE VENNE #201 H2C 3J3													
4605		MME CELINE COULOMBE					ZF								
6701		1741 LOUIS ALPHONSE VENNE #201 H2C 3J3													
6702		FRACTION DE COPROPRIETE: <del>12.362</del> 0.1236 (202) fraction de copropriete: 0.0083 (A05)													
1001	69725185														
2001	A180964	20 724	301				164)								
2002	14-11-86	20 724	A1 A01												
2003		20 724	A2 P1			1,568.00									
2993		20 724	P2			<del>1,291.00</del>									
3001										7100	60900	68000			
4203							3C	1	2B1	<del>5000</del>	<del>57800</del>	<del>62800</del>	T	R	
4603		M RICHARD SHOLLA					IF								
4205		1741 LOUIS ALPHONSE VENNE #302 H2C 3J3													
4605		MME GINETTE PAQUETTE					ZF								
6701		1741 LOUIS ALPHONSE VENNE #302 H2C 3J3													
6702		FRACTION DE COPROPRIETE: <del>17.636</del> 0.1763 (201) fraction de copropriete: 0.0370 (A01)													

69925185

1871

4201 M. Jean-Francois Treanier 90%

4601 1741 Louis Alphonse Verme #302 H2C 313

1871

4202 Marie Sylvie Oudvost 10 1/2%

4602 1741 Louis Alphonse Verme #302 H2C 313

H2C 313

REPT	DATE	INITIALS
11-87	12-11-86	23
		12

ROLE D'ÉVALUATION DES IMMEUBLES POUR L'EXERCICE FINANCIER 1986

VILLE DE MONTRÉAL

ANNEE	NUMERO	EMPLACEMENT - NOM, PROFESSION, RESIDENCE					CATEGORIE BÂTIMENT	SCOLAIRE		VALEUR EN DOLLARS			MUNICIPAL	REMARQUES	
		EXPOSANT	SUBDIVISION	FRONT	PROFONDEUR	SUPERFICIE		TERR P. C.	TERRAIN	BÂTISSE	TOTAL				
1001	69725186	1741 LOUIS ALPHONSE VENNE #301					(64)								
2001		20 724	302												
2002		20 724	P1 AGC												
2003		20 724	P2 P1												
2990		20 724	P2		1,200.00 1,245.00									15186 11186 370 prix de 69725192	
3001							3C	1 2B1	3810 5500	58900 50100	64700 63600		T R		
4203		MME PAULINE LAUZON					2F								
4603		1741 LOUIS ALPHONSE VENNE #301 H2C 3J3													
6701		FRACTION DE COPROPRIETE: 16-998 O. 1099 (302) FRACTION DE COPROPRIETE: 0.0027 (106)													
6903															
1001	69725187	1741 LOUIS ALPHONSE VENNE #302					(64)								
2001		20 724	AG1												
2002		20 724	P1												
2003		20 724	P2												
2990					27200									15186 11186 370 Prix sur 69725185	
3001							3C	1 2B1	1300	3100	4400		T R		
4203		M RICHARD SMOLLA					1F								
4603		1741 LOUIS ALPHONSE VENNE #302 H2C 3J3													
4205		MME GINETTE PAQUETTE					2F								
4605		1741 LOUIS ALPHONSE VENNE #302 H2C 3J3													
6001		GARAGE													
6701		FRACTION DE COPROPRIETE: 3.78%													
1001	69725188	1741 LOUIS ALPHONSE VENNE #102					(64)								
2001		20 724	AD2												
2002		20 724	P1												
2003		20 724	P2												
2990					14100									15186 11185 370 Prix sur 69725181	
3001							3C	1 2B1	1000	3500	4500		T R		
4203		M ROBERT HEROUX					1F								
4603		11000 ST DENIS H3L 2J9													
6001		GARAGE													
6701		FRACTION DE COPROPRIETE: 2.99%													
1001	69725189	1741 LOUIS ALPHONSE VENNE #202					(64)								
2001		20 724	AG3												
2002		20 724	P1												
2003		20 724	P2												
2990					21900									15186 11186 370 Prix sur 69725183	
3001							3C	1 2B1	1000	3500	4500		T R		

ANNULÉ

ANNULÉ

ANNULÉ

## RÔLE D'ÉVALUATION DES IMMEUBLES POUR L'EXERCICE FINANCIER

1986

VILLE DE MONTREAL

RÔLE D'ÉVALUATION

CODE	CANTON	EMPLACEMENT - NOM, PROFESSION, RÉSIDENCE					CATEGORIE BÂTIMENT	VALEUR EN DOLLARS			MUNICIPAL	REMARQUES	
		NO. PAR	CANTON	SUBDIVISION	FRONT	PROFONDEUR		SUPERFICIE	TEPR P. C.	TERRAIN			BÂTISSE
4203 4603 4205 4605	69725189	M RENE RENAUD 1741 LOUIS ALPHONSE VENNE #202			H2C	3J3	IF						
6001 6701		GARAGE FRACTION DE COPROPRIETE: 3.08											
1001 2001 2002 2003 2990	69725190	1741 LOUIS ALPHONSE VENNE #101	20 724	A04									
3001			20 724	P1									
4203 4603		MME MARIE QUELLET 1741 LOUIS ALPHONSE VENNE #101	20 724	P2									
6001 6701		GARAGE FRACTION DE COPROPRIETE: .868											
1001 2001 2002 2003 2990	69725191	1741 LOUIS ALPHONSE VENNE #201	20 724	A05									
3001			20 724	P1									
4203 4603 4205 4605		M DANIEL JACQUELIN 1741 LOUIS ALPHONSE VENNE #201	20 724	P2									
6001 6701		GARAGE FRACTION DE COPROPRIETE: .838											
1001 2001 2002 2003 2990	69725192	1741 LOUIS ALPHONSE VENNE #301	20 724	A06									
3001			20 724	P1									
4203 4603		MME PAULINE LAUZON 1741 LOUIS ALPHONSE VENNE #301	20 724	P2									
6001 6701		GARAGE FRACTION DE COPROPRIETE: .878											

CODE	COMPTE	EMPLACEMENT - NOM, PROFESSION, RESIDENCE					CATEGORIE BÂTIMENT	SCOLAIRE		VALEUR EN DOLLARS			MUNICIPAL *	REMARQUES	
		DIV. CAD	CADASTRE	SUBDIVISION	FRONT	PROFONDEUR		SUPERFICIE	TERR	P.C.	TERRAIN	BÂTISSE			TOTAL
1201	69725201	1751 LOUIS ALPHONSE VENNE GARAGE A01					649								
2001		20 725	A01												
2002		20 725	P1												
2003		20 725	P2												
2990															
3001															
4202		Mlle NICOLE MORIN					3F	1							
4602		1751 LOUIS ALPHONSE VENNE #101 H2C 3J3													
6701		FRACTION DE COPROPRIETE 0.0316													
1201	69725202	1751 LOUIS ALPHONSE VENNE GARAGE A02					649								
2001		20 725	A02												
2002		20 725	P1												
2003		20 725	P2												
2990															
3001															
4202		M PIERRE DUMONTIER					1F	1							
4602		1751 LOUIS ALPHONSE VENNE #201 H2C 3J3													
4203		Mlle PAULINE ALLARD					3F	1							
6701		FRACTION DE COPROPRIETE 0.0240													
1201	69725203	1751 LOUIS ALPHONSE VENNE GARAGE A03					649								
2001		20 725	A03												
2002		20 725	P1												
2003		20 725	P2												
2990															
3001															
4202		Mlle JOCELYNE GOUDEON					3F	1							
4602		1751 LOUIS ALPHONSE VENNE #301 H2C 3J3													
6701		FRACTION DE COPROPRIETE 0.0240													
1201	69725204	1751 LOUIS ALPHONSE VENNE RETISE A04					649								
2001		20 725	A04												
2002		20 725	P1												
2003		20 725	P2												
2990															
3001															
4202															
4602															
6701															



CODE	COMPTE	EMPLACEMENT - NOM, PROFESSION, RÉSIDENCE						CATEGORIE D'IMMEUBLE	SCOLAIRE		VALEUR EN DOLLARS			MUNICIPAL	REMARQUES
		DIV. CAD.	CADASTRE	SUBDIVISION	FRONT	PROFONDEUR	SUPERFICIE		TERR.	TERR.	TERRAIN	BATISSE	TOTAL		
4202 4602 4203	69725204	M PIERRE DUMONTIER 1751 LOUIS ALPHONSE VENNE #201				H2C 3J3	1F								
6701		Mlle PAULINE ALLARD FRACTION DE COPROPRIETE C-0074					3F								
1501 2001 2002 2003 2990	69725205	1751 LOUIS ALPHONSE VENNE REMISE A05													
3001		20 725 A05 20 725 P1 20 725 P2													
4202 4602		Mlle JOCELYNE GOUGEON 1751 LOUIS ALPHONSE VENNE #301				H2C 3J3	3F								
6701		FRACTION DE COPROPRIETE C-0072													
1501 2001 2002 2003 2990	69725206	1751 LOUIS ALPHONSE VENNE GARAGE A06													
3001		20 725 A06 20 725 P1 20 725 P2													
4202 4602		M RENE DUFRESNE 1751 LOUIS ALPHONSE VENNE #302				H2C 3J3	1F								
6701		FRACTION DE COPROPRIETE C-0280													
1501 2001 2002 2003 2990	69725207	1751 LOUIS ALPHONSE VENNE GARAGE A07													
3001		20 725 A07 20 725 P1 20 725 P2													
4202 4602 4203		M ROBERT BESNER 1751 LOUIS ALPHONSE VENNE #202				H2C 3J3	1F								
6701		Mlle MICHELINE DESBOIS FRACTION DE COPROPRIETE C-0306					3F								
1001	69725208	1751 LOUIS ALPHONSE VENNE GARAGE A08													
		MICROFICHE 111 2-17													

CODE	COMPTÉ	EMPLACEMENT - NOM, PROFESSION, RESIDENCE						CATEGORIE BÂTIMENT	SOLAIRE		VALEUR EN DOLLARS			MUNICIPAL	REMARQUES	
		ON 020	CADASTRE	SUBDIVISION	FRONT	PROFONDEUR	SUPERFICIE		TERR	P.C.	TERRAIN	BÂTISSÉ	TOTAL			
2001	69725206	20 725	A78													
2002		20 725	P1													
2003		20 725	P2													
2990						31100										
3001								3C	I 2B1	1400	3000	4400	T R			
4202		M JEAN ROCH BOIVIN						1F								
4602		1751 LOUIS ALPHONSE VENNE #102 H2C 3J3														
4203		MLLE THERESE L HEUREUX						3F								
6701		FRACTION DE COPROPRIETE 0.0316														
1001	69725209	1751 LOUIS ALPHONSE VENNE #101						(69)								
2001		20 725	101													
2002		20 725	A1-A01													
2003		20 725	A2-P1													
2990		20 725	P2			1511.00										
3001								3C	I 2B1	5300	56100	62800	T R			
4202		MLLE NICOLE MORIN						3F								
4602		1751 LOUIS ALPHONSE VENNE #101 H2C 3J3														
6701		FRACTION DE COPROPRIETE 0.1220 (101)														
6702		FRACTION DE COPROPRIETE 0.0316 (A01) garage														
1001	69725210	1751 LOUIS ALPHONSE VENNE #102						(69)								
2001		20 725	102													
2002		20 725	A1-A08													
2003		20 725	A2-P1													
2990		20 725	P2			1486.00										
3001								3C	I 2B1	5300	56100	62800	T R			
4202		M JEAN ROCH BOIVIN						1F								
4602		1751 LOUIS ALPHONSE VENNE #102 H2C 3J3														
4203		MLLE THERESE L HEUREUX						3F								
6701		FRACTION DE COPROPRIETE 0.1195 (102)														
6702		FRACTION DE COPROPRIETE 0.0316 (A08) garage														
1001	69725211	1751 LOUIS ALPHONSE VENNE #201						(69)								
2001		20 725	201													
2002		20 725	A1-A02													
2003		20 725	A2-A04													
2990		20 725	P1			1509.00										
3001		20 725	P2					3C	I 2B1	5300	56100	62800	T R			

UNITE DE REGISTRATION

DOSSÉ	COMPTÉ	EMPLACEMENT - NOM, PROFESSION, RÉSIDENCE					CATEGORIE BÂTIMENT	SCOLAIRE		VALEUR EN DOLLARS			MUNICIPAL	REMARQUES	
		CARACTÈRE	SUBDIVISION	FRONT	PROFONDEUR	SUPERFICIE		TERR	P. C.	TERRAIN	BÂTISSE	TOTAL			
4202 4602 4703	69725211	M PIERRE DUMONTIER 1751 LOUIS ALPHONSE VENNE #201				H2C 3J3	IF								
		Mlle PAULINE ALLARD					3F								
6701 6702 6703		FRACTION DE COPROPRIÉTÉ D.1220 (A01) FRACTION de copropriété 0.0240 (A02) garage FRACTION de copropriété 0.0074 (A04) terrasse													
1001	69725212	1751 LOUIS ALPHONSE VENNE #202													
2001 2002 2003 2004 2005		20 725 202 20 725 <del>P1</del> A01 20 725 <del>P2</del> P1 20 725 P2													151166 11186 370 Prior. de 69725207
3001															
4202 4602 4703		M ROBERT BESNER 1751 LOUIS ALPHONSE VENNE #202				H2C 3J3	IF								
		Mlle MICHELINE DESBOIS					3F								
6701 6702		FRACTION DE COPROPRIÉTÉ D.1191 (A02) FRACTION de copropriété 0.0206 (A07) garage													
1001	69725213	1751 LOUIS ALPHONSE VENNE #301													
2001 2002 2003 2004 2005		20 725 301 20 725 <del>P1</del> A03 20 725 <del>P2</del> A05 20 725 P1 20 725 P2													151166 11186 370 Prior. de 69725203 r 69725205
3001															
4202 4602		Mlle JOCELYNE GOUGEON 1751 LOUIS ALPHONSE VENNE #301				H2C 3J3	3F								
6701 6702 6703		FRACTION DE COPROPRIÉTÉ D.1672 (A01) FRACTION de copropriété 0.0240 (A03) garage FRACTION de copropriété 0.0072 (A05) terrasse													
1001	69725214	1751 LOUIS ALPHONSE VENNE #302													
2001 2002 2003 2004 2005		20 725 302 20 725 <del>P1</del> A06 20 725 <del>P2</del> P1 20 725 P2													151166 11186 370 Prior. de 69725206
3001															
4202 4602		M RENE DUFRESNE 1751 LOUIS ALPHONSE VENNE #302				H2C 3J3	IF								
6701 6702		FRACTION DE COPROPRIÉTÉ D.1658 (A02) FRACTION de copropriété 0.0280 (A06) garage													
1001	69725221	1751 LOUIS ALPHONSE VENNE #101													

CODE	COMPTÉ	EMPLACEMENT NOM PROFESSION RÉSIDENCE					CATEGORIE BÂTIMENT	SCOLAIRE		VALEUR EN DOLLARS			MUNICIPAL	REMARQUES		
		LOT	CADASTRE	DIVISION	FRONT	PROFONDEUR		SURFACE	TERR	P C	TERRAIN	BÂTISSE			TOTAL	
2001 2002 2003 2993	69725221	20 726	101													
		20 726	P1 A01													
		20 726	P2 P1													
		20 726	P2			2,346.00 <del>1,863.00</del>									15/1/86 1/1/86 3/30 Proc. de 69725227	
3001							3C	1 2B1	16300 <del>8100</del>	52100 <del>49900</del>	62300 <del>58000</del>	T R				
4202 4602 4203		MR MICHAEL E STRUBBLE 1761 LOUIS ALPHONSE VENNE #101 H2C 3J3					1A									
		MME LOUISE DESJARDINS					3F									
6701 6702		FRACTION DE COPROPRIETE 0.1207 (101) Fraction de copropriete 0.0313 (garage)														
1001	69725222	1761 LOUIS ALPHONSE VENNE #102					(64)									
2001 2002 2003 2993		20 726	102													
		20 726	P1 A05													
		20 726	P2 P1													
		20 726	P2			2381.00 <del>1,854.00</del>									15/1/86 1/1/86 3/30 Proc. de 69725234	
3001							3C	1 2B1	10400 <del>8100</del>	51900 <del>49900</del>	62300 <del>58000</del>	T R				
4202 4602		M PAUL MASSICOTTE 1761 LOUIS ALPHONSE VENNE #102 H2C 3J3					1F									
6701 6702		FRACTION DE COPROPRIETE 0.1204 (102) Fraction de copropriete 0.0338 (A02) garage														
1001	69725223	1761 LOUIS ALPHONSE VENNE #201					(64)									
2001 2002 2003 2993		20 726	201													
		20 726	P1 A02													
		20 726	P2 A04													
		20 726	P1			2337.00 <del>1,854.00</del>									15/1/86 1/1/86 3/30 Proc. de 69725228 69725230	
3001							3C	1 2B1	10300 <del>8100</del>	53300 <del>49900</del>	63500 <del>58000</del>	T R				
4202 4602 4203		M GILLES DRAPEAU 1761 LOUIS ALPHONSE VENNE #201 H2C 3J3					1F									
		MME NICOLE BRISEBOIS					3F									
6701 6702 6703		FRACTION DE COPROPRIETE 0.1204 (201) Fraction de copropriete 0.0234 (A02) garage Fraction de copropriete 0.0076 (A04) terrasse														
1001	69725224	1761 LOUIS ALPHONSE VENNE #202					(64)									
2001 2002 2003 2993		20 726	202													
		20 726	P1 A07													
		20 726	P2 P1													
		20 726	P2			2269.00 <del>1,854.00</del>									15/1/86 1/1/86 3/30 Proc. de 69725233	
3001							3C	1 2B1	9900 <del>8100</del>	52400 <del>49900</del>	62300 <del>58000</del>	T R				

CODE	COMTE	EMPLACEMENT - NOM, PROFESSION, RÉSIDENCE					CATEGORIE BÂTIMENT	SCOLAIRE		VALEUR EN DOLLARS			MUNICIPAL *	REMARQUES
		LOT	CADASTRE	SUBDIVISION	FRONT	PROFONDEUR		SUPERFICIE	TERR. P. C.	TERRAIN	BÂTISSE	TOTAL		
4202 4602	69725224	M RICHARD ROUSSEAU 1761 LOUIS ALPHONSE VENNE #202			H2C	3J3	1F							
6701 6902		FRACTION DE COPROPRIETE 0.1199 (202) FRACTION DE COPROPRIETE 0.0271 (202) garage												
1001	69725225	1761 LOUIS ALPHONSE VENNE #301					(64)							
2001 2002 2003 2990 2993		20 726 301 20 726 P1 A03 20 726 P2 A05 20 726 P1 20 726 P2									3,093.00 270,100			
3001							3C	1	2B1	13500 11400	34700 51300	68200 62700	T R	
4202 4602		M RAYMOND MONGEAU 1761 LOUIS ALPHONSE VENNE #301			H2C	3J3	2F							
4203		MME MARIE FRANCE DANIEL-MONGEAU					2F							
6701 6902 6903		FRACTION DE COPROPRIETE 0.1696 (301) FRACTION DE COPROPRIETE 0.0234 (A03) garage FRACTION DE COPROPRIETE 0.0074 (A05) remise												
1001	69725226	1761 LOUIS ALPHONSE VENNE #302					(64)							
2001 2002 2003 2990		20 726 302 20 726 P1 A06 20 726 P2 P1 20 726 P2									3,010.00 275,920			
3001							3C	1	2B1	13100 11300	50900 51400	69000 62700	T R	
4202 4602		MME JOHANNE LEVASSEUR 1761 LOUIS ALPHONSE VENNE #302			H2C	3J3	3F							
6701 6902		FRACTION DE COPROPRIETE 0.1679 (302) FRACTION DE COPROPRIETE 0.0271 (A06) garage												
1001	69725227	1761 LOUIS ALPHONSE VENNE GARAGE A01					(64)							
2001 2002 2003 2990		20 726 A01 20 726 P1 20 726 P2									48300			
3001							3C	1	2B1	2100	2200	4300	T R	
4202 4602		MR MICHAEL E STRUBBLE 1761 LOUIS ALPHONSE VENNE #101			H2C	3J3	1A							
4203		MME LOUISE DESJARDINS					3F							
6701		FRACTION DE COPROPRIETE 0.0313												
1001	69725228	1761 LOUIS ALPHONSE VENNE GARAGE A02					(64)							
2001 2002 2003 2990														

CART. V.S.  
15/1/86 11/1/86 370  
Régie de 69725229  
69725231

CART. V.S.  
15/1/86 11/1/86 370  
Régie par 69725221

ANNULE

CODE	COMPTÉ	EMPLACEMENT - NOM, PROFESSION, RESIDENCE						CATEGORIE D'IMMEUBLE	SCOLAIRE		VALEUR EN DOLLARS			MUNICIPAL	REMARQUES
		LOT CAD.	CADASTRE	SUBDIVISION	FRONT	PROFONDEUR	SUPERFICIE		TERR.	TERR.	TERRAIN	BÂTISSE	TOTAL		
2001	69725228	20 726	A32												
2002		20 726	P1												
2003		20 726	P2												
2990															
3001															
4202		M GILLES DRAPEAU													
4602		1761 LOUIS ALPHONSE VENNE #201	H2C 3J3												
4203		MME NICOLE BRISEBOIS													
6701		FRACTION DE COPROPRIETE 0.0234													
1001	69725229	1761 LOUIS ALPHONSE VENNE GARAGE A03													
2001		20 726	A03												
2002		20 726	P1												
2003		20 726	P2												
2990															
3001															
4202		M RAYMOND MONGEAU													
4602		1761 LOUIS ALPHONSE VENNE #301	H2C 3J3												
4203		MME MARIE FRANCE DANIEL-MONGEAU													
6701		FRACTION DE COPROPRIETE 0.0234													
1001	69725230	1761 LOUIS ALPHONSE VENNE REMISE A04													
2001		20 726	A04												
2002		20 726	P1												
2003		20 726	P2												
2990															
3001															
4202		M GILLES DRAPEAU													
4602		1761 LOUIS ALPHONSE VENNE #201	H2C 3J3												
4203		MME NICOLE BRISEBOIS													
6701		FRACTION DE COPROPRIETE 0.0076													
1001	69725231	1761 LOUIS ALPHONSE VENNE REMISE A05													
2001		20 726	A05												
2002		20 726	P1												
2003		20 726	P2												
2990															
3001															

CODE	COMPTÉ	EMPLACEMENT - NOM, PROFESSION, RÉSIDENCE						CATEGORIE BÂTIMENT	SCOLAIRE		VALEUR EN DOLLARS			MUNICIPAL	REMARQUES
		2 <sup>e</sup> CARR	CARRIÈRE	SUBDIVISION	FRONT	PROFONDEUR	SUPERFICIE		TERR	P. C.	TERRAIN	BÂTISSE	TOTAL		
4202 4602 4203	69725231	M RAYMOND MONGEAU 1761 LOUIS ALPHONSE VENNE #301			H2C 3J3		IF								
6701		FRACTION DE COPROPRIETE 0.0074					2F								
1001 2001 2002 2003 2990	69725232	1761 LOUIS ALPHONSE VENNE GARAGE A96													
2001 2002 2003 2990		20 726 A06 20 726 P1 20 726 P2													151186 11186 370 Porte-Rou 69725232
3001								3C	1	281	1800	2500	4300	T R	
4202 4602		Mlle JOHANNE LEVASSEUR 1761 LOUIS ALPHONSE VENNE #302			H2C 3J3		3F								
6701		FRACTION DE COPROPRIETE 0.0271													
1001 2001 2002 2003 2990	69725233	1761 LOUIS ALPHONSE VENNE GARAGE A07													
2001 2002 2003 2990		20 726 A07 20 726 P1 20 726 P2													151186 11186 370 Porte-Rou 69725233
3001								3C	1	281	1800	2500	4300	T R	
4202 4602		M RICHARD ROUSSEAU 1761 LOUIS ALPHONSE VENNE #202			H2C 3J3		IF								
6701		FRACTION DE COPROPRIETE 0.0271													
1001 2001 2002 2003 2990	69725234	1761 LOUIS ALPHONSE VENNE GARAGE A08													
2001 2002 2003 2990		20 726 A08 20 726 P1 20 726 P2													151186 11186 370 Porte-Rou 69725234
3001								3C	1	281	2300	2000	4300	T R	
4202 4602		M PAUL MASSICOTTE 1761 LOUIS ALPHONSE VENNE #102			H2C 3J3		IF								
6701		FRACTION DE COPROPRIETE 0.0338													
1001 2002	69725251	1770 PL JOSEPH LAMARCHE													
2002		20 727 101													
		MICROFICHE 111 H-17													

ANNULÉ

ANNULÉ

ANNULÉ

CODE	COMPTÉ	EMPLACEMENT					SUPERFICIE	CATEGORIE BÂTIMENT	SCOLAIRE	VALEUR EN DOLLARS			MUNICIPAL	REMARQUES								
		C.A.S.	CADASTRE	SUBDIVISION	FRONT	PROFONDEUR				P.C.	TERRAIN	BÂTISSSE			TOTAL							
2004 2006 2998	69725251	20 727	PTA01																	15/1/86 11/1/86 371 Proc. de 69725251		
		20 727	P2 P1 P2			1390.00																
3001								3C	1	ZB1	6400 5100	56500 53400	62900 58500		T	R						
4201 4601	M ROLAND PERRÉAULT	1770 PL JOSEPH LAMARCHE #101				H2C 3J4																
6701 6703		FRACTION DE COPROPRIETE 0.1208 (101) FRACTION de copropriete 0.0516 (A01)																				
1001	69725252	1770 PL JOSEPH LAMARCHE							(64)													15/1/86 11/1/86 371 Proc. de 69725252
2002 2004 2006 2998 2999		20 727	102																			
		20 727	P1 A08																			
		20 727	P2 P1			1443.00																
		20 727	P2			110488																
3001								3C	1	ZB1	6400 5100	56500 53400	62900 58500		T	R						
4201 4601	M HERMAN BOILEAU	1770 PL JOSEPH LAMARCHE #102				H2C 3J4																
6701 6703		FRACTION DE COPROPRIETE 0.1206 (102) FRACTION de copropriete 0.0371 (A08)																				
1001	69725253	1770 PL JOSEPH LAMARCHE							(64)													15/1/86 11/1/86 371 Proc. de 69725253
2002 2004 2006 2998 2999		20 727	201																			
		20 727	P1 A08																			
		20 727	P2 A04																			
		20 727	P1			1394.00																
		20 727	P2			110488																
3001								3C	1	ZB1	6400 5100	56500 53400	62900 58500		T	R						
4201 4601	Mlle GISELE COTE	1770 PL JOSEPH LAMARCHE #201				H2C 3J4																
6701 6703 6705		FRACTION DE COPROPRIETE 0.1206 (201) FRACTION de copropriete 0.0240 (A02) garage FRACTION de copropriete 0.0076 (A04) garage																				
1001	69725254	1770 PL JOSEPH LAMARCHE							(64)													15/1/86 11/1/86 371 Proc. de 69725254
2002 2004 2006 2998 2999		20 727	202																			
		20 727	P1 A07																			
		20 727	P2 P1																			
		20 727	P2			1352.00																
						108900																
3001								3C	1	ZB1	6400 5000	56000 53500	62000 58500		T	R						
4201 4601	Mlle JOHANNE CLEMENT	1770 PL JOSEPH LAMARCHE #202				H2C 3J4																
6701 6703		FRACTION DE COPROPRIETE 0.1201 (202) FRACTION de copropriete 0.0244 (A07)																				



6972 5252

ADRESSE DE LA

3531

NO. 118

7201 Mlle. Marie Claire Diguera

7601 1770 Joseph Lacombe #102 H2C 334

CERT.	EFF.	353
27/1/95	15/1/15	

ADRESSE DE LA

7201 Mlle. Marie Claire Diguera  
7601 1770 Joseph Lacombe #102 H2C 334

ADRESSE DE LA

ADRESSE DE LA

7201 Mlle. Marie Claire Diguera  
7601 1770 Joseph Lacombe #102 H2C 334

ADRESSE DE LA

ADRESSE DE LA

ADRESSE DE LA

7201 Mlle. Marie Claire Diguera  
7601 1770 Joseph Lacombe #102 H2C 334

ADRESSE DE LA

ADRESSE DE LA

ADRESSE DE LA

ADRESSE DE LA

7201 Mlle. Marie Claire Diguera  
7601 1770 Joseph Lacombe #102 H2C 334

CODE	COMPTÉ	EMPLACEMENT - NOM, PROFESSION, RESIDENCE					CATEGORIE BÂTIMENT	SCOLAIRE		VALEUR EN DOLLARS			MUNICIPAL	REMARQUES	
		QUÉBEC	CADASTRE	SUBDIVISION	FRONT	PROFONDEUR		SUPERFICIE	TERR	C	TERRAIN	BÂTISSÉ			TOTAL
1001	69725255	1770 PL JOSEPH LAMARCHE					(64)								
2002		20 727		301											
2004		20 727		<del>P1</del> A03											
2006		20 727		P2 A03											
2993		20 727		P1											
3001		20 727		P2											
4201		M JACQUES THERIAULT					IF								
4601		1770 PL JOSEPH LAMARCHE #301 H2C 3J4													
4202		MME SYLVIE COLUCCI					3F								
6701		FRACTION DE COPROPRIETE 0.1698 (201)													
6701		FRACTION DE COPROPRIETE 0.0740 (A03) Garage													
6703		FRACTION DE COPROPRIETE 0.0075 (A03) Garage													
1001	69725256	1770 PL JOSEPH LAMARCHE					(64)								
2002		20 727		302											
2004		20 727		<del>P1</del> A06											
2006		20 727		P2 P1											
2993		20 727		P2											
3001						1762.00 1.53905									
4201		M FIRMIN LABELLE					IF								
4601		1770 PL JOSEPH LAMARCHE #302 H2C 3J4													
4202		MME RACHEL DICATRE					3F								
6701		FRACTION DE COPROPRIETE 0.1681 (302)													
6702		FRACTION DE COPROPRIETE 0.0744 (A06)													
1001	69725257	1770 PL JOSEPH LAMARCHE GARAGE					(64)								
2002		20 727		A01											
2004		20 727		P1											
2006		20 727		P2											
2993															
3001															
4201		M ROLAND PERREAULT					IF								
4601		1770 PL JOSEPH LAMARCHE #101 H2C 3J4													
6701		FRACTION DE COPROPRIETE 0.0310													
1001	69725258	1770 PL JOSEPH LAMARCHE GARAGE					(64)								
2002		20 727		A02											
2004		20 727		P1											
2006		20 727		P2											
2993															
3001						22000									
4201							IF								
4601															
6701															
3001															

COPIE  
15/1/86 11/1/86 371  
Proc. de 69725255  
à 69725261

COPIE  
15/1/86 11/1/86 371  
Proc. de 69725252

COPIE  
15/1/86 11/1/86 371  
Proc. de 69725251

COPIE  
15/1/86 11/1/86 371  
Proc. de 69725253

CODE	COMPTÉ	EMPLACEMENT - NOM PROFESSION RÉSIDENCE					CATEGORIE BÂTIMENT	SCOLAIRE		VALEUR EN DOLLARS			MUNICIPAL	REMARQUES		
		PARCELS	CADASTRE	DIVISION	FRONT	PROFONDEUR		SUPERFICIE	TERR P. C.	FERRAIN	BÂTIMENT	TOTAL				
4201 4601 6701	69725256	Mlle GISELE COTE 1770 PL JOSEPH LAMARCHE #201 H2C 3J4					3F									
<b>ANNULÉ</b>																
1601 2002 2004 2006 2490	69725259	1770 PL JOSEPH LAMARECHE GARAGE					1643									
3001		20 727		A03												
4201 4601 4202 6701		M JACQUES THERIAULT 1770 PL JOSEPH LAMARCHE #301 H2C 3J4 Mlle SYLVIE COLUCCI					1F 3F									
<b>ANNULÉ 22000</b>																
1601 2002 2004 2006 2490	69725260	1770 PL JOSEPH LAMARECHE GARAGE					1643									
3001		20 727		A04												
4201 4601 6701		Mlle GISELE COTE 1770 PL JOSEPH LAMARCHE #201 H2C 3J4					3F									
<b>ANNULÉ 2000</b>																
1601 2002 2004 2006 2590	69725261	1770 PL JOSEPH LAMARECHE GARAGE					1643									
3001		20 727		A05												
4201 4601 4202 6701		M JACQUES THERIAULT 1770 PL JOSEPH LAMARCHE #301 H2C 3J4 Mlle SYLVIE COLUCCI					1F 3F									
<b>ANNULÉ 8900</b>																
1601 2002 2004 2006 2590	69725262	1770 PL JOSEPH LAMARECHE GARAGE					1643									
3001		20 727		A05												
4201 4601 4202 6701		M JACQUES THERIAULT 1770 PL JOSEPH LAMARCHE #301 H2C 3J4 Mlle SYLVIE COLUCCI					1F 3F									
<b>ANNULÉ 8900</b>																

SECTEUR D'ÉVALUATION

CODE	COMPTÉ	EMPLACEMENT - NOM PROFESSION - RÉSIDENCE						CAMPAGNE CATÉGORIE	VALEUR EN DOLLARS				MUNICIPAL	REMARQUES					
		NUMÉRO	QUARTIER	ALÉVIGATION	FRONT	PROFONDEUR	ALÉVIGATION		TERR. P.C.	TERRAIN	FATISSE	TOTAL							
2502 2804 2806 2990	69725262	20 727		A06															
3101		20 727		P1															
4201 4401 4601		20 727		P2															
6701																			
<b>ANNULÉ</b>																			
2002 2004 2006 2990	69725263	20 727		A07															
3001		20 727		P1															
4201 4401		20 727		P2															
6701																			
<b>ANNULÉ</b>																			
2002 2004 2006 2990	69725264	20 727		A08															
3001		20 727		P1															
4201 4401		20 727		P2															
6701																			
<b>ANNULÉ VERSO</b>																			
2002 2004 2006 2990	69725271	20 728		T01															
3001		20 728		A01															
4201 4401		20 728		A16															
6701		20 738		P1															
6702		20 738		P2															
6703		20 738		P3															
4201 4401		20 728		P3															
6701																			
6702																			
6703																			
<b>ANNULÉ</b>																			
4201 4401		1760 PL JOSEPH LAMARCHE #101			H2C 3J4														
6701		FRACTION DE COPROPRIÉTÉ 0.110 (101)																	
		FRACTION DE COPROPRIÉTÉ 0.0314 (A01)																	
		FRACTION DE COPROPRIÉTÉ 0.0102 (A16)																	
		MICROFICHE 111 L-17																	

69725267

3 F 1

4701. Mlle. Marie Claire Dugues

7601. ~~Mlle. Marie Claire Dugues~~

1770 Pl. Joseph Laroche #102

H2C 307

5027-5099

CERT.	EFF.	355
29/10/45	13/9/45	

1					
2					
3					
4					
5					
6					
7					
8					
9					
10					
11					
12					
13					
14					
15					
16					
17					
18					
19					
20					
21					
22					
23					
24					
25					
26					
27					
28					
29					
30					
31					
32					
33					
34					
35					
36					
37					
38					
39					
40					
41					
42					
43					
44					
45					
46					
47					
48					
49					
50					
51					
52					
53					
54					
55					
56					
57					
58					
59					
60					
61					
62					
63					
64					
65					
66					
67					
68					
69					
70					
71					
72					
73					
74					
75					
76					
77					
78					
79					
80					
81					
82					
83					
84					
85					
86					
87					
88					
89					
90					
91					
92					
93					
94					
95					
96					
97					
98					
99					
100					

VIANNI

VIANNI

VIANNI

SERVICES D'ÉVALUATION

NUMÉRO	COMPTÉ	EMPLACEMENT NOM PROFESSION RÉSIDENCE					CATEGORIE D'IMMEUBLE	VALEUR EN DOLLARS			REMARQUES	
		NUMÉRO	DASSE	PROFONDEUR	FRONT	SUPERFICIE		TERRAIN	BÂTIMENT	TOTAL		
1001	69725272	1760 PL JOSEPH LAMARCHE					(649)					
2002	#129176	20 728	152	103								
2004	16-5-86	20 728	11	110								
2006	A166694	20 728	P2	P1								
2008		20 728	P2	P2								
2010	21-5-86	20 728	P2	P3								
3001		20 728		P3								
4001		HABITATIONS PREVEL INC										
4601		7391 ST MICHEL N2A 3A1										
6701		FRACTION DE COPROPRIETE 0.1177 (103)		0.1510 (103)								
6702		FRACTION DE COPROPRIETE 0.0037 (A10)										
1001	69725273	1760 PL JOSEPH LAMARCHE					(649)					
2002	A166193	20 728	201									
2004	22-5-86	20 728	P1	P1								
2006		20 728	P2	P1								
2008		20 728	P2	P2								
2010		20 728	P2	P3								
3001		20 728		P3								
4001		M DENIS BELANGER										
4601		1760 PL JOSEPH LAMARCHE #201 H2C 3J4										
4202		MME SUZANNE ST MICHEL										
6701		FRACTION DE COPROPRIETE 0.1177 (103)		0.1510 (103)								
6702		FRACTION DE COPROPRIETE 0.0037 (A10)										
1001	69725274	1760 PL JOSEPH LAMARCHE					(649)					
2002	A167449	20 728	232									
2004	29-5-86	20 728	P1	A15								
2006		20 728	P2	P1								
2008		20 728	P2	P2								
2010		20 728	P2	P3								
3001		20 728		P3								
4001		M BENOIT DAGENAIS										
4601		1760 PL JOSEPH LAMARCHE #202 H2C 3J4										
4202		MME GINETTE DENIS										
6701		FRACTION DE COPROPRIETE 0.1177 (103)		0.1510 (103)								
6702		FRACTION DE COPROPRIETE 0.0037 (A10)										
1001	69725275	1760 PL JOSEPH LAMARCHE					(649)					
2002		20 728	301									
2004		20 728	P1	A15								
2006		20 728	P2	P1								
2008		20 728	P2	P2								
2010		20 728	P2	P3								
3001		20 728		P3								

69725272

H201 M. Jean-Marc Capointe  
H601 1760 Pl. Joseph-Bernard # 102  
MTE HAC 3J4

CERT. EFF.  
28/10/63 186  
13

CODE	COMTE	EMPLACEMENT - NOM, PROFESSION, RESIDENCE					CATEGORIE BÂTIMENT	SCOLAIRE		VALEUR EN DOLLARS			MUNICIPAL	REMARQUES		
		DIV. CAD.	CADASTRE	SUBDIVISION	FRONT	PROFONDEUR		SUPERFICIE	TERR. P. C.	TERRAIN	BÂTISSE	TOTAL				
4201 4201 4201 4201 6701 6701	69725275	M. CLAUDE TROTIER 1765 PL JOSEPH LAMARCHE #301 H2C 3J4 Mlle GERMAINE GRAVEL 1760 Pl. Joseph Lamarche #301 H2C 3J4 FRACTION DE COPROPRIETE 0.1658 (301) FRACTION DE COPROPRIETE 0.0237 (303)					1 3F								CERT. EFF. 13/11/85 21/10/85 302	
1001 2002 2004 2006 2993	69725276 R166991 12-5-86	1760 PL JOSEPH LAMARCHE 20 728 302 20 728 P1 A04 20 728 P2 P1 20 728 P3 P2 20 728 P3 P3													1890.00 1762.00 1717.00 1564880	CERT. EFF. 11/86 371 Prop. de 69725280
3001 4201 4601 4202		M. RICHARD THERIAULT 1760 PL JOSEPH LAMARCHE #302 H2C 3J4 Mlle MARIE LOUISE GAGNON					1 3F									
6701 6702		FRACTION DE COPROPRIETE 0.1684 (302) FRACTION DE COPROPRIETE 0.0070 (A04)													0.1684 (302) 0.1684 (302) 0.0070 (A04) 0.0070 (A04) 0.0107 (A04)	CERT. 12/10/86 22/5/86 13 Prop. de 69725283
1001 2002 2004 2006 2993	69725277	1760 PL JOSEPH LAMARCHE GARAGE														
3001 4201 4601		M. DENISE AUBIN 1760 PL JOSEPH LAMARCHE #101 H2C 3J4					1									
6701		FRACTION DE COPROPRIETE 0.0306														
1001 2002 2004 2006 2993	69725278	1760 PL JOSEPH LAMARCHE GARAGE														
3001 4201 4601 4202		M. BENOIT DAGENAIS 1765 PL JOSEPH LAMARCHE #202 H2C 3J4 Mlle GINETTE DENIS					1 3F									
6701		FRACTION DE COPROPRIETE 0.0232														
1001	69725279	1760 PL JOSEPH LAMARCHE GARAGE														

ANNULÉ 12700

ANNULÉ 23300





SCHEMA D'ÉVALUATION

CODE	COMPTÉ	EMPLACEMENT - NOM, PROFESSION, RÉSIDENCE					CATEGORIE BÂTIMENT	SCOLAIRE		VALEUR EN DOLLARS			MUNICIPAL	REMARQUES	
		DIV CAD	CADASTRE	SUBDIVISION	FRONT	PROFONDEUR		SUPERFICIE	TERR	P C	TERRAIN	BATISSE			TOTAL
4201 4601 6701	69725282	HABITATIONS PRÉVEL INC 7391 ST MICHEL H2A 3A1													
1601	69725283	1760 PL JOSEPH LAMARCHE													
2002 2004 2006 2990	R169179 16-6-96	20 728	A09												
2004		20 728	P1												
2006		20 728	P2												
2990						1,05200									
3001															
4201 4601		HABITATIONS PRÉVEL INC 7391 PL ST MICHEL H2A 3A1													
6701		FRACTION DE COPROPRIETE 0-1047													
1001	69725284	85-86-87-88-89 ven-p.1439-A-B-													
1001	69725290	1750 PL JOSEPH LAMARCHE													
2001		20 204	174												
2001				2500	13000	6,64600									
2001				10790	10000										
3001															
4201 4601		Mlle NICOLE PEPIN 3535 PAPINEAU #222 H2K 4J9													
69725291		ven p.1439-C													
1001	69725292	1748 PL JOSEPH LAMARCHE													
2001		20 204	173												
2001				2180	10000	2,18000									
3001															
4201 4601 4202		M CLAUDE DUMONT 1748 PL JOSEPH LAMARCHE H2C 3J4 MME SUZANNE KAYRAND													
1001	69725294	1746 PL JOSEPH LAMARCHE													
2001		20 204	172												
2001				2180	10000	2,18000									
3001															
4203 4603 4205 4605		M DENIS NOEL 1746 PL JOSEPH LAMARCHE H2C 3J4 MME MARIE FRANCE NOELAN 1746 PL JOSEPH LAMARCHE H2C 3J4													
1001	69725294	1746 PL JOSEPH LAMARCHE													
2001		20 204	172												
2001				2180	10000	2,18000									
3001															
4203 4603 4205 4605		M DENIS NOEL 1746 PL JOSEPH LAMARCHE H2C 3J4 MME MARIE FRANCE NOELAN 1746 PL JOSEPH LAMARCHE H2C 3J4													

CERT. EST. 08/10/86 5/5/86 13  
 10-10-86 69725286  
 88-84-87-85-89  
 76-75-74-71-73  
 72-

ANNULÉ

VERSO



CURSE	COMPTÉ	EMPLACEMENT - NOM, PROFESSION, RÉSIDENCE					CATEGORIE BÂTIMENT	SCOLAIRE		VALEUR EN DOLLARS			REMARQUES							
		NO. CAD.	CADASTRE	SURFACE	FRONT	PROFONDEUR		SUPERFICIE	TERR P	TERRAIN	BÂTISSE	TOTAL								
1001	69725284	1760 PL JOSEPH LAMARCHE												<table border="1"> <tr> <td>GEN.</td> <td>EST.</td> <td>OM</td> </tr> <tr> <td>28/10/86</td> <td>5/5/86</td> <td>13</td> </tr> </table> Prov. de 69725283	GEN.	EST.	OM	28/10/86	5/5/86	13
GEN.	EST.	OM																		
28/10/86	5/5/86	13																		
2002		20	728																	
2004		20	728																	
2006		20	728																	
2008		20	728																	
2999						29.00														
3001							3C	2B1	100.	300.	400.	T R								
4201		Habitations Prével Inc.					CF	1												
4601		7391 bl St-Michel H2A 3A1																		
6701		Fraction de copropriété 0.0028 (All)																		
1001	69725285	1760 PL JOSEPH LAMARCHE (Garage)												<table border="1"> <tr> <td>GEN.</td> <td>EST.</td> <td>OM</td> </tr> <tr> <td>19/10/87</td> <td>5/5/86</td> <td>13</td> </tr> </table> Prov. de 69725283	GEN.	EST.	OM	19/10/87	5/5/86	13
GEN.	EST.	OM																		
19/10/87	5/5/86	13																		
2002		20	728																	
2004		20	728																	
2006		20	728																	
2008		20	728																	
2999						107.00							<table border="1"> <tr> <td>GEN.</td> <td>EST.</td> <td>OM</td> </tr> <tr> <td>22/1/88</td> <td>22/5/84</td> <td>13</td> </tr> </table> partie par 69725286	GEN.	EST.	OM	22/1/88	22/5/84	13	
GEN.	EST.	OM																		
22/1/88	22/5/84	13																		
3001							3C	2B1	500.	500.	1000.	T R								
4201		Habitations Prével Inc.					CF	1												
4601		7391 Bl St-Michel H2A 3A1																		
6701		Fraction de copropriété 0.0107 (A12)																		
1001	69725286	1760 PL JOSEPH LAMARCHE												<table border="1"> <tr> <td>GEN.</td> <td>EST.</td> <td>OM</td> </tr> <tr> <td>28/10/86</td> <td>5/5/86</td> <td>13</td> </tr> </table> Prov. de 69725283	GEN.	EST.	OM	28/10/86	5/5/86	13
GEN.	EST.	OM																		
28/10/86	5/5/86	13																		
2002		20	728																	
2004		20	728																	
2006		20	728																	
2008		20	728																	
2990						135.00														
3001							3C	2B1	600.	500.	1,100.	T R								
4201		Habitations Prével Inc.					CF	1												
4601		7391 Bl St-Michel H2A 3A1																		
6701		Fraction de copropriété 0.0134																		

ANNULÉ

VERSO

69325286

4201 Mme Genevieve Stavel  
4601 1360 Pl Joseph-Boncompagni \* 301  
HAC 324

DEPT.	EXP.	PRE.
2010/2011	1/1/12	1/1/12

AES

RÔLE D'ÉVALUATION DES IMMEUBLES POUR L'EXERCICE FINANCIER 1986

TABLEAU D'ÉVALUATION

RUE	COMPTÉ	EMPLACEMENT						CATÉGORIE BÂTIMENT	SCOLAIRE		VALEUR EN DOLLARS			MUNICIPAL	REMARQUES
		CADASTRE	CADASTRE	PROF.	PROFONDEUR	SUPERFICIE	TERR. P. C.		TERRAIN	BÂTISSE	TOTAL				
1001	69725287	1760 PL JOSEPH LAMARCHE (Garage)													① CERT. 19/10/86 22/5/86 0m 13 Prov. de 69725283 ② CERT. 19/10/86 22/5/86 0m 13 Poste par 69725273
2002		20	728			A14									
2004		20	728			P1									
2006		20	728			P2									
2008		20	728			P3									
2990															
3001								3C	2B1	500.	500.	1,000.	T R		
4201		Habitations Prevel Inc.						CF	1						
4601		7391 Boul. St-Michel H2A 3A1													
6701		Fraction de copropriété 0.0111													
1001	69725288	1760 PL JOSEPH LAMARCHE													① CERT. 19/10/86 22/5/86 0m 13 Prov. de 69725283 ② CERT. 19/10/86 22/5/86 0m 13 Poste par 69725274
2002		20	728			A15									
2004		20	728			P1									
2006		20	728			P2									
2008		20	728			P3									
2990															
3001								3C	2B1	500.	500.	1,000.	T R		
4201		Habitations Prevel Inc.						CF	1						
4601		7391 Boul. St-Michel H2A 3A1													
6701		Fraction de copropriété 0.0107													
1001	69725289	1760 PL JOSEPH LAMARCHE													① CERT. 19/10/86 22/5/86 0m 13 Prov. de 69725283 ② CERT. 22/1/88 22/5/86 0m 13 Poste par 69725271
2002		20	728			A16									
2004		20	728			P1									
2006		20	728			P2									
2008		20	728			P3									
2990															
3001								3C	2B1	500.	500.	1,000.	T R		
4201		Habitations Prevel Inc.						CF	1						
4601		7391 St-Michel H2A 3A1													
6701		Fraction de copropriété 0.0102													



CODE	COMPTÉ	EMPLACEMENT - NOM, PROFESSION, RESIDENCE					CATEGORIE RATIER	SCOLAIRE		VALEUR EN DOLLARS			MUNICIPAL	REMARQUES	
		D.L. CAD.	CADASTRE	SECTION	FRONT	PROFONDEUR		SUPERFICIE	TERR.	P. C.	TERRAIN	BATISSE			TOTAL
1001	69725296														
2001		20 204		171		2180									
3001															
4201															
4601															
4202															
1001	69725298														
2001		20 204		170		3000									
3001															
4201															
4601															
1001	69725300														
2001		20 204		169		3000									
3001															
4203															
4603															
4205															
4605															
1001	69725302														
2001		20 204		168		2180									
3001															
4203															
4603															
1001	69725304														
2001		20 204		167		2180									
3001															
4203															
4603															
4205															
4605															





CODE	COMPTE	EMPLACEMENT - NOM, PROFESSION, RESIDENCE						CATEGORIE BÂTIMENT	SCOLAIRE		VALEUR EN DOLLARS			MUNICIPAL	REMARQUES
		REG. CAD.	CADASTRE	SUBDIVISION	FRONT	PROFONDEUR	SUPERFICIE		CLASSE	TERR. n. C.	TERRAIN	BÂTISSE	TOTAL		
1001	69725306	1732 PL JOSEPH LAMARCHE						003							
2001		20 204	166		2500	10000									
2001					12500	14140									
3001									2A	1 2B1	15000	69300	84300	T R	
4203		M GILLES DOYON						1F							
4603		1732 PL JOSEPH LAMARCHE													
4205		MME GISELE ROGER						2F							
4605		1732 PL JOSEPH LAMARCHE													
1001	69725308	1728 PL JOSEPH LAMARCHE						003							
2001		20 204	165		2420	14140									
2001					12420	10000									
3001									2A	1 2B1	14800	67000	81800	T R	
4203		M LUC GAUTHIER						1F							
4603		1728 PL JOSEPH LAMARCHE													
4205		MME MICHELINE DOMPIERRE						2F							
4605		1728 PL JOSEPH LAMARCHE													
1001	69725310	1726 PL JOSEPH LAMARCHE						003							
2001		20 204	164		2180	10000									
2001															
3001									2A	1 2B1	7800	63500	71300	T R	
4203		M JEAN LUC PETRIN						1F							
4603		1726 PL JOSEPH LAMARCHE													
1001	69725312	1724 PL JOSEPH LAMARCHE						003							
2001		20 204	163		2180	10000									
2001															
3001									2A	1 2B1	7800	63500	71300	T R	
4203		M ROBERT BOURGULT						1F							
4603		1724 PL JOSEPH LAMARCHE													
4205		MME GISELE PILOT-BOURGULT						2F							
4605		1724 PL JOSEPH LAMARCHE													
1001	69725314	1722 PL JOSEPH LAMARCHE						003							
2001		20 204	162		2180	10000									
2001															
3001									2A	1 2B1	7800	63500	71300	T R	



69725404

1811

4201 M. J. Wk  
4601 1570 Emily Yelle, H2M 212

4202 M. Lok Leang

1811

CURT.	EFF.	
12/15/61	12/10/61	362

69725314

1811

4201 M. Gabriel Haddad  
4601 11722 Pl. Joseph Lemarche, H2C 354

4202 Mme Nicole Charnonnet

1811

CURT.	EFF.	
3/1/61	1/1/61	393

CODE	COMPTÉ	EMPLACEMENT - NOM, PROFESSION, RESIDENCE					CATEGORIE BÂTIMENT	SCOLAIRE		VALEUR EN DOLLARS			MUNICIPAL	REMARQUES
		DIL. C.P.	CADASTRE	SUBDIVISION	FRONT	PROFONDEUR		SUPERFICIE	TERR	TERRAIN	BÂTISSÉ	TOTAL		
2001	69725406	20	332	985	2700	8500	2,46500							
3001								2A	2	2B1	11600	53000	64600	T R
4203		M GILLES CHARRON					1F							
4603		1580 EMILE YELLE H2M 2L2												
4205		MME JOHANNE GAGNE-CHARRON					2F							
4605		1580 EMILE YELLE H2M 2L2												
1001	69725408	1590 EMILE YELLE												
2001		20	332	984	2900	8500	2,46500							
3001								2A	1	2B1	11600	53000	64600	T R
4205		MME CAROLE BARIL-OLIVIER					2F							
4605		1590 EMILE YELLE H2M 2L2												
1001	69725410	1600 EMILE-YELLE												
2001	R 190917	20	332	983	2900	8500	2,46500							
3001	19-11-96							2A	1	2B1	11600	58400	70000	T R
4201		M FRANCOIS ANGLEHART					1							
4601		1600 EMILE YELLE H2M 2L2												
4202		MME JOANNE BRUNET-ANGLEHART					2F							
1001	69725412	1610 EMILE YELLE												
2001		20	332	982	2900	8500	2,46500							
3001								2A	1	2B1	11600	54100	65700	T R
4203		M LUIS CARLOS FONTALVO					1F							
4603		1610 EMILE YELLE H2M 2L2												
4205		MME MIRYAM TORRES-FONTALVO					2F							
4605		1610 EMILE YELLE H2M 2L2												
1001	69725414	1620 EMILE YELLE												
2001		20	332	981	2900	8500	2,46500							
3001								2B	1	2B1	11600	55500	67100	T R
4203		MME MARIETTE MANELLI					2F							
4603		1620 EMILE YELLE H2M 2L2												
1001	69725416	1630 EMILE YELLE												



DÉTAILS

NUMÉRO	NUMÉRO	EMPLACEMENT - NOM PROFESSION, RESIDENCE					CATEGORIE RÉGLEMENT	SCOLAIRE		VALEUR EN DOLLARS			MUNICIPAL *	REMARQUES
		DIV. C.P.D.	CADASTRE	DIVISION	FRONT	PROFONDEUR		SUPERFICIE	TERR.	BÂTISSE	TOTAL			
2001	69725416	20	332	980	2900	8500	2,46500							
3101								2A	1	ZB1	11600	53000	64600	T R
4203		M FRANCOIS CORBEIL						1F						
4603		1630 EMILE YELLE			H2M 2L2									
4205		MME MADELEINE VESPA						2F						
4605		1630 EMILE YELLE			H2M 2L2									
1001	69725418	1640 EMILE YELLE						(27)						
2001		20 332	979		2900	8500	2,46500							
3101								2A	1	ZB1	11600	53000	64600	T R
4202		M GARY PIPERNO						1						
4602		1640 EMILE YELLE			H2M 2L2									
4203		MME MARIE MARCOGLIESE-PIPERNO						2						
4603		1640 EMILE YELLE			H2M 2L2									
1001	69725420	1650 EMILE-YELLE						(27)						
2001		20 332	978		2900	8500	2,46500							
3101								2A	1	ZB1	11600	53000	64600	T R
4203		M YVES DANSEREAU						1F						
4603		1650 EMILE YELLE			H2M 2L2									
4205		MME CLAIRE ALLARD-DANSEREAU						2F						
4605		1650 EMILE YELLE			H2M 2L2									
1001	69725422	1660 EMILE YELLE						(27)						
2001	175300	20 332	977		2900	8500	2,46500							
3101	28886							2A	1	ZB1	11600	53000	64600	T R
4203		<del>M RAYMOND DAGEAIS</del>						1F						
4603		<del>1660 EMILE YELLE</del>			<del>H2M 2L2</del>									
4205		MME FRANCINE KILLENS-DAGEAIS						2F						
4605		1660 EMILE YELLE			H2M 2L2									
1001	69725424	1670 EMILE YELLE						(27)						
2001		20 332	976		2900	8500	2,46500							
3101								2A	1	ZB1	11600	53000	64600	T R
4201		M YVES CHARLAND						1F						
4601		1670 EMILE YELLE			H2M 2L2									

CERT. EFF. 407  
2/1/86 28/8/86 J.C.

CODE	COMPTÉ	EMPLACEMENT - NOM, PROFESSION, RÉSIDENCE					CATEGORIE BÂTIMENT	SCOLAIRE		VALEUR EN DOLLARS			MUNICIPAL	REMARQUES	
		DIV. CAD.	CADASTRE	MUNICIPAL	FRONT	PROFONDEUR		SURFACE	TERR. P.C.	TERRAIN	BÂT/BSF	TOTAL			
4203 4603	69725424	MME LOUISE BRUNEAU 1670 EMILE YELLE			H2M 2L2		2F								
1001 2001 3001	69725426	1680 EMILE-YELLE						(27)							
		20 332 975		2900	8500						2,96500				
4201 4601 4202		M CLAUDE TREMBLAY 1680 EMILE YELLE			H2M 2L2		1F								
		MME LISE MONTMARQUETTE-TREMBLAY					2F								
1001 2001 3001	69725428	1690 EMILE YELLE						(27)							
		20 332 974		2900	8500						2,96500				
4203 4603 4205 4605		M ANTONIO CORRADO 1690 EMILE YELLE			H2M 2L2		1F								
		MME MATILDE MARINELLI-CORRADO 1690 EMILE YELLE			H2M 2L2		2F								
1001 2001 3001	69725430	1700 EMILE YELLE						(27)							
		20 332 973		2900	8500						2,96500				
4203 4603 4205 4605		M JEAN MAURICE DRAPEAU 1700 EMILE YELLE			H2M 2L2		1F								
		MME JOCELYNE VEZINA-DRAPEAU 1700 EMILE YELLE			H2M 2L2		2F								
7001 7002		DEBUT DE ANDRE GRASSET EMILE YELLE													
1001 2001 3001	69725500	8817-11 AV ANDRE GRASSET						(26)							
		20 332 989		5080	10000						5,08000				
4203 4603 4205 4605		M DENIS BOISVERT 8815 ANDRE GRASSET			H2M 2L3		1F								
		MME PAULINE VERDON-BOISVERT 8815 ANDRE GRASSET			H2M 2L3		2F								
1001	69725510	8601-07 AV ANDRE GRASSET						(26)							



CODE	COMPTE	EMPLACEMENT - NOM, PROFESSION, RÉSIDENCE					CATEGORIE BÂTIMENT	SCOLAIRE		VALEUR EN DOLLARS			MUNICIPAL	REMARQUES	
		DIV. CAD.	CADASTRE	SUBDIVISION	FRONT	PROFONDEUR		SUPERFICIE	TERR.	BÂTISSE	TERRAIN	BÂTISSE			TOTAL
1001	69725432	1710 @													
2002	9-116254	Lot Emile Yelle	20	332	1266	32.25	80.15	2,529.00							
2002	11.5.86.					29.00	94.27								
30011									2A						
									7A	0	11,900	53,000	64,900		
											14,900		11,900		
4201		106507 Canada Ltée													
4601		3210 Forest Hill av. #101, H3V 1C7													
6620		Propriété sujette à surtaxe sur terrain vague desservi.													
1001	69725434	1720 @													
2002	A-1169028	Lot Emile Yelle	20	332	1265	39.37	71.01	2,808.00							
2002	13.6.86					36.50	85.15								
3001															
									2A	0	13,200	61,000	74,200		
									7A		13,200		13,200		
4201		106507 Canada Ltée													
4601		3210 Forest Hill av. #101, H3V 1C7													
6620		Propriété sujette à surtaxe sur terrain vague desservi.													
1001	69725436	1730 @													
2002	A-114368	Lot Emile Yelle	20	332	1264	37.61	77.37	2,639.00							
2002	14.8.86.					36.50	71.01								
3001															
									2A	0	12,400	61,000	73,400		
									7A		12,400		12,400		
4201		106507 Canada Ltée													
4601		3210 Forest Hill av. #101, H3V 1C7													
6620		Propriété sujette à surtaxe sur terrain vague desservi.													
1001	69725438	1740 @													
2002	A-167570	Lot Emile Yelle	20	332	1263	68.58	128.00	3,002.00							
2002	20.5.86.					34.00	77.37								
3001															
									2A		14,200	55,000	69,200		
									7A		14,200		14,200		
4201		106507 Canada Ltée													
4601		3210 Forest Hill av. #101, H3V 1C7													
6620		Propriété sujette à surtaxe sur terrain vague desservi.													

6972.5432

1 F I L

4201 M. Michel Champagne 75%

4601 1710 Emile Yelle, HAM 2L2

3 F I L

4807 Mlle Aline Bouchard 25%

CERT.	EFF.	
28/1/86	14/5/86	393

6972.5438

3 F I L

4201 Mlle Quang Bach Pham

4601 1740 Emile Yelle HAM 2L2

3 F I L

4202 M. My Long Nguyen

CERT.	EFF.	
29/1/80	30/5/80	343

6972.5434

1 F I L

4201 M. Louis My Kith

4601 1720 Emile Yelle HAM 2L2

2 F I L

4202 Mme My Phung Hua

CERT.	EFF.	

6972.5436

1 F I L

4201 M. Wing Tye Ng

4601 1730 Emile Yelle HAM 2L2 (1224557051286)

3 F I L

4202 Mlle Mai Kuen Lee

CERT.	EFF.	
20/1/86	4/8/86	404

ALISSO

CODE	COMPTÉ	EMPLACEMENT - NOM, PROFESSION, RÉSIDENCE						CATEGORIE BÂTIMENT	SCOLAIRE		VALEUR EN DOLLARS			MUNICIPAL	REMARQUES	
		DIR. CAD.	PARCELLE	SUBDIVISION	FRONT	PROFONDEUR	SUPERFICIE		TERR. P. C.	TERRAIN	BÂTISSE	TOTAL				
2001	69725510	20 332	990		4570	10000	4,57000									
3001								20	1	281	27800	122900	150700	T R		
4203		M RAYMOND VANIER						IF								
4603		8803 ANDRE GRASSET H2M 2L3														
4205		MME GASTANE ST ANDRE-VANIER						ZF								
4605		9803 ANDRE GRASSET H2M 2L3														
1001	69725520	8791-97 AV ANDRE GRASSET						(26)								
2001		20 332	991		4570	10000	4,57000									
3001								20	1	281	27800	122900	150700	T R		
4203		M RAYMOND DROLET						IF								
4603		8795 ANDRE GRASSET H2M 2L3														
1001	69725530	8787-61 AV ANDRE GRASSET						(26)								
2001		20 332	992		4570	10000	4,57000									
3001								20	1	281	27800	122900	150700	T R		
4203		M SILVANO MARCHIONNI						IF								
4603		8783 ANDRE GRASSET H2M 2L3														
4205		MME DIANE FOURNIER-MARCHIONNI						ZF								
4605		8783 ANDRE GRASSET H2M 2L3														
1001	69725540	8771-77 AV ANDRE GRASSET						(26)								
2001		20 332	993		4570	10000	4,57000									
3001								20	1	281	27800	122900	150700	T R		
4203		M NICOLINO CARMOSINO						IF								
4603		8775 ANDRE GRASSET H2M 2L3														
4205		MME MICHELINA BARBIERI-CARMOSINO						ZF								
4605		8775 ANDRE GRASSET H2M 2L3														
1001	69725550	8767-61 AV ANDRE GRASSET						(26)								
2001		20 332	994		4570	10000	4,57000									
3001								20	1	281	27800	122900	150700	T R		
4203		M LOUIS MASSARO						IF								
4603		8763 ANDRE GRASSET H2M 2L3														
4205		MME PIERRETTE D AMICO						ZF								
4605		8763 ANDRE GRASSET H2M 2L3														

REVENUE EVALUATION

CODE	COMPTÉ	EMPLACEMENT - NOM, PROFESSION, RÉSIDENCE					CATEGORIE BÂTIMENT	SCOLAIRE		VALEUR EN DOLLARS			MUNICIPAL	REMARQUES	
		LOT	CADASTRE	SUBDIVISION	FRONT	PROFONDEUR		SUPERFICIE	TERR P. C.	TERRAIN	BÂTISSE	TOTAL			
1001	69725560	8751-57 AV ANDRE GRASSET					(26)								
2001		20 332	995		4570	10000	4,57000								
3001								20	1 281	27800	122900	150700	T R		
4203		M MICHEL FANUCCHI					1F								
4603		8755 ANDRE GRASSET H2M 2L3													
4205		MME LORETA GUBBIOTTI-FANUCCHI					2F								
4605		8755 ANDRE GRASSET H2M 2L3													
1001	69725570	8747-41 AV ANDRE GRASSET					(26)								
2001	A-69405 19-06-86	20 332	996		4570	10000	4,57000								
3001								20	1 281	27800	122900	150700	T R		
4203		M ANTONIO CHAAR					1F								
4603		8743 ANDRE GRASSET H2M 2L3													
1001	69725580	8731-37 AV ANDRE GRASSET					(26)								
2001		20 332	997		4570	10000	4,57000								
3001								20	1 281	27800	122900	150700	T R		
4203		M MICHAEL COLICCHIO					1F								
4603		8735 AV ANDRE GRASSET H2M 2L3													
4205		MME CLARA CAMOZZATO-COLICCHIO					2F								
4605		8735 AV ANDRE GRASSET H2M 2L3													
1001	69725590	8721-27 ANDRE GRASSET					(26)								
2001		20 332	998		4570	10000	4,57000								
3001								20	1 281	27800	122900	150700	T R		
4203		M JEAN CYR					1F								
4603		8723 AV ANDRE GRASSET H2M 2B2													
4205		MME DENYSE COUSINEAU-CYR					2F								
4605		8723 AV ANDRE GRASSET H2M 2B2													
1001	69725600	8717-11 AV ANDRE GRASSET					(26)								
2001	A-83621 19-12-86	20 332	999		4570	10000	4,57000								
3001								20	1 281	27800	122900	150700	T R		
4203		M RICHARD DE MARIA					1F								
4603		8715 AV ANDRE GRASSET H2M 2L3													

MICROFICHE III 1-18

PAGE 1447

69725370

REP. DEPT. 1914

1/11

4201 G. L. Robert Bouras

4601 8743 Andre Gasset HAM 213

2/11

4202 Mme Carmex LeBlond

CERT.	EFF.	1
1948	1968	395

1	REP. DEPT. 1914	1/11	1948	1968	395	1	1
2	REP. DEPT. 1914	1/11	1948	1968	395	1	1
3	REP. DEPT. 1914	1/11	1948	1968	395	1	1
4	REP. DEPT. 1914	1/11	1948	1968	395	1	1
5	REP. DEPT. 1914	1/11	1948	1968	395	1	1
6	REP. DEPT. 1914	1/11	1948	1968	395	1	1
7	REP. DEPT. 1914	1/11	1948	1968	395	1	1
8	REP. DEPT. 1914	1/11	1948	1968	395	1	1
9	REP. DEPT. 1914	1/11	1948	1968	395	1	1
10	REP. DEPT. 1914	1/11	1948	1968	395	1	1
11	REP. DEPT. 1914	1/11	1948	1968	395	1	1
12	REP. DEPT. 1914	1/11	1948	1968	395	1	1
13	REP. DEPT. 1914	1/11	1948	1968	395	1	1
14	REP. DEPT. 1914	1/11	1948	1968	395	1	1
15	REP. DEPT. 1914	1/11	1948	1968	395	1	1
16	REP. DEPT. 1914	1/11	1948	1968	395	1	1
17	REP. DEPT. 1914	1/11	1948	1968	395	1	1
18	REP. DEPT. 1914	1/11	1948	1968	395	1	1
19	REP. DEPT. 1914	1/11	1948	1968	395	1	1
20	REP. DEPT. 1914	1/11	1948	1968	395	1	1
21	REP. DEPT. 1914	1/11	1948	1968	395	1	1
22	REP. DEPT. 1914	1/11	1948	1968	395	1	1
23	REP. DEPT. 1914	1/11	1948	1968	395	1	1
24	REP. DEPT. 1914	1/11	1948	1968	395	1	1
25	REP. DEPT. 1914	1/11	1948	1968	395	1	1
26	REP. DEPT. 1914	1/11	1948	1968	395	1	1
27	REP. DEPT. 1914	1/11	1948	1968	395	1	1
28	REP. DEPT. 1914	1/11	1948	1968	395	1	1
29	REP. DEPT. 1914	1/11	1948	1968	395	1	1
30	REP. DEPT. 1914	1/11	1948	1968	395	1	1
31	REP. DEPT. 1914	1/11	1948	1968	395	1	1
32	REP. DEPT. 1914	1/11	1948	1968	395	1	1
33	REP. DEPT. 1914	1/11	1948	1968	395	1	1
34	REP. DEPT. 1914	1/11	1948	1968	395	1	1
35	REP. DEPT. 1914	1/11	1948	1968	395	1	1
36	REP. DEPT. 1914	1/11	1948	1968	395	1	1
37	REP. DEPT. 1914	1/11	1948	1968	395	1	1
38	REP. DEPT. 1914	1/11	1948	1968	395	1	1
39	REP. DEPT. 1914	1/11	1948	1968	395	1	1
40	REP. DEPT. 1914	1/11	1948	1968	395	1	1
41	REP. DEPT. 1914	1/11	1948	1968	395	1	1
42	REP. DEPT. 1914	1/11	1948	1968	395	1	1
43	REP. DEPT. 1914	1/11	1948	1968	395	1	1
44	REP. DEPT. 1914	1/11	1948	1968	395	1	1
45	REP. DEPT. 1914	1/11	1948	1968	395	1	1
46	REP. DEPT. 1914	1/11	1948	1968	395	1	1
47	REP. DEPT. 1914	1/11	1948	1968	395	1	1
48	REP. DEPT. 1914	1/11	1948	1968	395	1	1
49	REP. DEPT. 1914	1/11	1948	1968	395	1	1
50	REP. DEPT. 1914	1/11	1948	1968	395	1	1

CODE	COMPTÉ	EMPLACEMENT - NOM, PROFESSION, RÉSIDENCE					CATEGORIE BÂTIMENT	SCOLAIRE		VALEUR EN DOLLARS			MUNICIPAL	REMARQUES	
		AV. CAD.	QUARTIER	SUBDIVISION	FRONT	PROFONDEUR		SUPERFICIE	AN	P. C.	TERRAIN	BÂTISSE			TOTAL
4202	69725600	MME SYLVIE DURAND-DEMARIA					2F								
1001	69725610	8707-01 AV ANDRE GRASSET					(26)								
2001		20 332	1000		4570	10000									
3001							20	1	2B1	27800	122900	150700	T R		
4203		M ROBERT WALL					1F								
4603		8703 AV ANDRE-GRASSET H2M 2L3													
4205		MME CARMEN LOISEAU-WALL					2F								
4605		8703 AV ANDRE-GRASSET H2M 2L3													
1001	69725620	8691-97 ANDRE GRASSET					(26)								
2001		20 332	1001		4570	10000									
3001							20	1	2B1	27800	122900	150700	T R		
4203		M RAYMOND LARIVEE					1F								
4603		8695 ANDRE GRASSET H2M 2L3													
4205		MME GINETTE LAVALLÉE-LARIVEE					2F								
4605		8695 ANDRE GRASSET H2M 2L3													
1001	69725630	8681-87 ANDRE GRASSET					(26)								
2001		20 332	1002		4570	10000									
3001							20	1	2B1	27800	122900	150700	T R		
4203		M RICHARD JOLY					1F								
4603		8683 AV ANDRE GRASSET H2M 2L3													
1001	69725640	8677-71 AV ANDRE GRASSET					(26)								
2001		20 332	1003		4570	10000									
3001							20	1	2B1	27800	122900	150700	T R		
4203		M PAUL HAMEL					1F								
4603		8675 AV ANDRE GRASSET H2M 2L3													
4205		MME MANON JEANNOTTE-HAMEL					2F								
4605		8675 AV ANDRE GRASSET H2M 2L3													
1001	69725650	8667-61 AV ANDRE GRASSET					(26)								
2001		20 332	1004		4570	10000									
3001							20	1	2B1	27800	122900	150700	T R		

CODE	COMTE	EMPLACEMENT - NOM, PROFESSION, RÉSIDENCE						CATEGORIE BÂTIMENT	SCOLAIRE		VALEUR EN DOLLARS			MUNICIPAL *	REMARQUES
		D.V. CAD.	CADASTRE	SURVEILLANCE	FRONT	PROFONDEUR	SUPERFICIE		TERR. P.	C.	TERRAIN	BÂTISSE	TOTAL		
4201	69725650	M DARSHAN DHALIWAL						1							
4601		8663 AV ANDRE GRASSET H2M 2L3						2A							
4202		MRS AMARJIT KAUR DHINSA-DHALIWAL						1A							
4203		MR ROOP SINGH DHALIWAL													
1001	69725660	8657-51 AV ANDRE GRASSET						(26)							
2001		20 332 1005 4570 10000 4,57000													
3001								2C	1	2B1	27800	122900	150700	T R	
4203		M DONATO TARULLI						1							
4603		8657 AVE ANDRE GRASSET H2M 2B2						2							
4205		MME ADELFA TARULLI													
4605		8657 AVE ANDRE GRASSET H2M 2B2													
1001	69725670	8641-47 ANDRE GRASSET						(26)							
2001		20 332 1006 4570 10000 4,57000													
3001								2C	1	2B1	27800	122900	150700	T R	
4203		M LINO NARDIS						1F							
4603		8643 AV ANDRE GRASSET H2M 2L3						2F							
4205		MME MICHELINA LIBERATI-NARDIS													
4605		8643 AV ANDRE GRASSET H2M 2L3													
1001	69725680	8637-31 AV ANDRE GRASSET						(26)							
2001		20 332 1007 4570 10000 4,57000													
3001								2C	1	2B1	27800	122900	150700	T R	
4201		M GUERINO CAIAZZA						1							
4601		8631 AV ANDRE GRASSET H2M 2L3						2F							
4202		MME ROSA PALMIERI-CAIAZZA													
1001	69725690	8627-21 AV ANDRE GRASSET						(26)							
2001		20 332 1008 4570 10000 4,57000													
3001								2C	1	2B1	27800	122900	150700	T R	
4203		M MANUEL FERNANDES						1F							
4603		8623 AV ANDRE GRASSET H2M 2B2						2F							
4205		MME MARIA FATIMA MARQUES-FERNANDES													
4605		8623 AV ANDRE GRASSET H2M 2B2													
1001	69725700	8611-17 ANDRE GRASSET						(26)							
		MICROFICHE 111 K-18													

CODE	COMPTÉ	EMPLACEMENT - NOM, PROFESSION, RÉSIDENCE						CATEGORIE BÂTIMENT	SCOLAIRE		VALEUR EN DOLLARS			MUNICIPAL	REMARQUES
		NO. PAR	CADASTRIQUE	SUBDIVISION	FRONT	PROFONDEUR	SUPERFICIE		TERR	P. C.	TERRAIN	BÂTISSE	TOTAL		
2001	69725700	20	332	1009	4570	10000	4,57000								
3001								20	1	2B1	27800	122900	150700	T R	
4203		M MAURICE GILBERT													
4603		8615 ANDRE GRASSET			H2M 2L3										
1001	69725710	8601-07 ANDRE GRASSET						(26)							
2001		20	332	1010	5080	10000	5,08000								
3001								20	1	2B1	31000	124900	155900	T R	
4201		M LIBERATORE CONCIATORI													
4601		8603 AV ANDRE GRASSET			H2M 2L3										
4202		MME ANTOINETTE CELLI-CONCIATORI													
7001		DEBUT DE FRANCOIS H PREVOST													
1001	69725712	8599-93 AV ANDRE GRASSET						(27)							
2002		20	332	1066	5000	10000	5,00000								
3001								20	2	2B1	30500	134700	165200	T R	
4201		124076 CANADA LTD													
4601		<del>65 ST PAUL O #408 H2Y 3S5</del> 1010 Sherbrooke O #2212 H3A2R7 (1222#587051286P)													
1001	69725714	8591-85 AV ANDRE GRASSET						(27)							
2002		20	332	1067	4490	10000	4,49000								
3001								20	2	2B1	27400	134700	162100	T R	
4201		124076 CANADA LTD													
4601		<del>65 ST PAUL O #408 H2Y 3S5</del> 1010 Sherbrooke O #2212 H3A2R7 (1222#587051286P)													
1001	69725716	8583-77 AV ANDRE GRASSET						(27)							
2002		20	332	1068	4490	10000	4,49000								
3001								20	2	2B1	27400	134700	162100	T R	
4201		124076 CANADA LTD													
4601		<del>65 ST PAUL O #408 H2Y 3S5</del> 1010 Sherbrooke O #2212 H3A2R7 (1222#587051286P)													
1001	69725718	8575-69 AV ANDRE GRASSET						(27)							
2002		20	332	1069	4490	10000	4,49000								



CODE	COMPTÉ	EMPLACEMENT - NOM, PROFESSION, RESIDENCE						CATEGORIE BAYMENT	SOLAIRE		VALEUR EN DOLLARS			MUNICIPAL	REMARQUES	
		LOT	CADASTRE	SUBDIVISION	FRONT	PROFONDEUR	SUPERFICIE		BASE	TERR P. C.	TERRAIN	BATISSE	TOTAL			
3001	69725718							20	2	281	27400	134700	162100	T R		
4201		124076 CANADA LTD						CF								
4601		<del>65 ST PAUL O #450 H2Y 355</del> 1010 Sherbrooke O #2212 H3A 2R7 (1122 5870 51286)														
1001	69725720	8567-61 AV ANDRE GRASSET						(27)								
2002		20	332	1070		4490	10000									
3001								20	2	281	27400	134700	162100	T R		
4201		124076 CANADA LTD						CF								
4601		<del>65 ST PAUL O #450 H2Y 355</del> 1010 Sherbrooke O #2212 H3A 2R7 (1122 5870 51286)														
1001	69725722	8559-53 AV ANDRE GRASSET						(27)								
2002		20	332	1071		4490	10000									
3001								20	2	281	27400	134700	162100	T R		
4201		124076 CANADA LTD						CF								
4601		<del>65 ST PAUL O #450 H2Y 355</del> 1010 Sherbrooke O #2212 H3A 2R7 (1122 5870 51286)														
1001	69725724	8551-45 AV ANDRE GRASSET						(27)								
2002		20	332	1072		4490	10000									
3001								20	2	281	27400	134700	162100	T R		
4201		124076 CANADA LTD						CF								
4601		<del>65 ST PAUL O #450 H2Y 355</del> 1010 Sherbrooke O #2212 H3A 2R7 (1122 5870 51286)														
1001	69725726	8543-37 AV ANDRE GRASSET						(27)								
2002		20	332	1073		4490	10000									
3001								20	2	281	27400	134700	162100	T R		
4201		124076 CANADA LTD						CF								
4601		<del>65 ST PAUL O #450 H2Y 355</del> 1010 Sherbrooke O #2212 H3A 2R7 (1122 5870 51286)														
1001	69725728	8535-29 AV ANDRE GRASSET						(27)								
2002		20	332	1074		4490	10000									
3001								20	2	281	27400	134700	162100	T R		

CODE	COMPTÉ	EMPLACEMENT - NOM PROFESSION RÉSIDENCE					CATEGORIE BÂTIMENT	SCOLAIRE		VALEUR EN DOLLARS			MUNICIPAL	REMARQUES
		DIV. CAD.	CADASTRE	SUBDIVISION	FRONT	PROFONDEUR		SUPERFICIE		FERR. P. C.	TERRAIN	BÂTISSE		
4201 4601	69725778	124076 CANADA LTD <del>65 ST PAUL O #408 H2Y 3S5</del> 1010 Sherbrooke O #2212 H3A 2R7 (F122 5870 51286 p)					CF							
1001	69725730	8527-21 AV ANDRE GRASSET						(27)						
2002		20 332 1075	4490	10000	4,49000									
3001								2C	2 2B1	27400	134700	162100	T R	
4201 4601		124076 CANADA LTD <del>65 ST PAUL O #408 H2Y 3S5</del> 1010 Sherbrooke O #2212 H3A 2R7 (F122 5870 51286 p)					CF							
1001	69725732	8519-13 AV ANDRE GRASSET						(27)						
2002		20 332 1076	4490	10000	4,49000									
3001								2C	2 2B1	27400	134700	162100	T R	
4201 4601		124076 CANADA LTD <del>65 ST PAUL O #408 H2Y 3S5</del> 1010 Sherbrooke O #2212 H3A 2R7 (F122 5870 51286 p)					CF							
1001	69725734	8511-05 AV ANDRE GRASSET						(27)						
2002		20 332 1077	4490	10000	4,49000									
3001								2C	2 2B1	27400	134700	162100	T R	
4201 4601		124076 CANADA LTD <del>65 ST PAUL O #408 H2Y 3S5</del> 1010 Sherbrooke O #2212 H3A 2R7 (F122 5875 51286 p)					CF							
1001	69725736	8503-8497 AV ANDRE GRASSET						(27)						
2002		20 332 1078	4490	10000	4,49000									
3001								2C	2 2B1	27400	134700	162100	T R	
4201 4601		124076 CANADA LTD <del>65 ST PAUL O #408 H2Y 3S5</del> 1010 Sherbrooke O #2212 H3A 2R7 (F122 5875 51286 p)					CF							
1001	69725738	8495-89 AV ANDRE GRASSET						(27)						
2002		20 332 1079	4490	10000	4,49000									
3001								2C	2 2B1	27400	134700	162100	T R	
4201 4601		124076 CANADA LTD <del>65 ST PAUL O #408 H2Y 3S5</del> 1010 Sherbrooke O #2212 H3A 2R7 (F122 5875 51286 p)					CF							

CODE	COURTE	EMPLACEMENT - NOM PROFESSION RESIDENCE					CATEGORIE BÂTIMENT	SCOLAIRE		VALEUR EN DOLLARS			MUNICIPAL	REMARQUES	
		CH. CAD.	CADASTRE	SURFACE	FRONT	PROFONDEUR		SUPERFICIE	P	C	TERRAIN	BÂTISSE			TOTAL
1001	69725748	8487-81 AV ANDRE GRASSET					(27)								
2002		20 332	1140	4487	10000	4,48700									
3001							20	1	281	27400	141500	168900	T R		
4201		M CLAUDE ROYER 551 Cr. Jacques-Naiman, Level H7M 9Z7					1F								
4601		<del>8485 AV ANDRE GRASSET H2M 2M5</del>													
4202		MME NICOLE MANURI-ROYER					2F								
1001	69725758	8479-73 AV ANDRE GRASSET					(27)								
2002	F 179670 3-11-86	20 332	1141	4487	10000	4,48700									
3001							20	2	281	27400	141500	168900	T R		
4201		M ROLAND POITRAS					1F								
4601		8475 AV ANDRE GRASSET H2M 2M5													
1001	69725768	8471-65 AV ANDRE GRASSET					(27)								
2002		20 332	1142	4487	10000	4,48700									
3001							20	2	281	27400	141500	168900	T R		
4201		M MICHEL LEMIEUX					1F								
4601		8469 AV ANDRE GRASSET H2M 2M5													
4202		MME LORRAINE DESAULNIERS-LEMIEUX					2F								
1001	69725778	8463-57 AV ANDRE GRASSET					(27)								
2002		20 332	1143	5000	10000	5,00000									
3001							20	2	281	30500	141500	172000	T R		
4201		M KAY YSA					1F								
4601		8459 AV ANDRE GRASSET H2M 2M5													
	69725783	5745 voie piage 1453 A													
1001	69725900	1601-07 FRANCOIS H PREVOST					(27)								
2001		20 332	1056	3430	8430	4,92000									
2001				5000	9935										
3001							20	1	281	30000	134700	164700	T R		
4201		M SERGE PIERRE NOEL					1								
4601		1603 FRANCOIS H PREVOST H2M 2M4													
4202		MME JOSE LOPES					3F								
1001	69725910	1611-17 FRANCOIS H PREVOST					(27)								

6972.5258

1.F.I.2

4201 In Jean Claude Labelle

4601 123.65 Monty, montreal-road, HIG 3M9

3.F.F.2

4202 mlla Diane Sagou

CERT.	EFF.	Y
1/12/66	3/11/66	je

4200 0832

4430 6437

(53)

4201 582

4430

50 5 50

5300 14100 10200 10

4200 1070

4430

(53)

4201 582

4430

50 5 50

5300 14100 10200 10

4200 1070

4430

(53)

4201 582

4430

AE320

50 5 50

5300 14100 10200 10

4200 1070

4430

(53)

4201 582

4430

50 5 50

5300 14100 10200 10

4200 1070

4430

(53)

RÔLE D'ÉVALUATION DES IMMEUBLES POUR L'EXERCICE FINANCIER

RELEVÉ D'ÉVALUATION

COTE	COMPTÉ	EMPLACEMENT - NOM, PROFESSION, RÉSIDENCE					CATEGORIE BÂTIMENT	SCOLAIRE		VALEUR EN DOLLARS			MUNICIPAL	REMARQUES						
		DIV. CADASTRE	SUBDIVISION	FRONT	PROFONDEUR	SUPERFICIE		TERR. P. C.	TERRAIN	BÂTISSÉ	TOTAL									
1001	69725783 A. 160786 28-02-86	8441-47 Lot av. André Grasset	20	332	1203	5175	9800	5,07200												
2001									2B1	15,700		15,700	E06							
3001										31,000	141,800	172,800	R	<table border="1"> <tr><td>CERT.</td><td>EFF.</td><td>352</td></tr> <tr><td>6-10-85</td><td>1-1-86</td><td></td></tr> </table>	CERT.	EFF.	352	6-10-85	1-1-86	
CERT.	EFF.	352																		
6-10-85	1-1-86																			
4201		VERSOS																		
4601		Ville de Montréal - Service de la Gestion Immobilière 507 Pl. d'Armes, app. 300 H2Y 2W8							9F					<table border="1"> <tr><td>CERT.</td><td>EFF.</td><td>374</td></tr> <tr><td>28-12-86</td><td>11-1-86</td><td></td></tr> </table>	CERT.	EFF.	374	28-12-86	11-1-86	
CERT.	EFF.	374																		
28-12-86	11-1-86																			
		<del>Propriété sujette à la surtaxe aux terrains vagues desservis</del>																		
1001	69725787 A. 160787 28-02-86	8431-34 Lot av. André Grasset	20	332	1204	5175	9800	5,07200												
2001																				
3001									2B1	15,700		15,700	E06	<table border="1"> <tr><td>CERT.</td><td>EFF.</td><td>352</td></tr> <tr><td>6-10-85</td><td>1-1-86</td><td></td></tr> </table>	CERT.	EFF.	352	6-10-85	1-1-86	
CERT.	EFF.	352																		
6-10-85	1-1-86																			
4201		VERSOS																		
4601		Ville de Montréal - Service de la Gestion Immobilière 507 Pl. d'Armes, app. 300 H2Y 2W8							9F	31,000	141,800	172,800	R	<table border="1"> <tr><td>CERT.</td><td>EFF.</td><td>374</td></tr> <tr><td>29-4-86</td><td>1-1-86</td><td></td></tr> </table>	CERT.	EFF.	374	29-4-86	1-1-86	
CERT.	EFF.	374																		
29-4-86	1-1-86																			
		<del>Propriété sujette à la surtaxe aux terrains vagues desservis</del>																		
1001	69725791 A. 165403 05-05-86	8431-34 Lot av. André Grasset	20	332	1205	5175	9800	5,07200												
2001																				
3001									2B1	15,700		15,700	E06	<table border="1"> <tr><td>CERT.</td><td>EFF.</td><td>352</td></tr> <tr><td>6-10-85</td><td>1-1-86</td><td></td></tr> </table>	CERT.	EFF.	352	6-10-85	1-1-86	
CERT.	EFF.	352																		
6-10-85	1-1-86																			
4201		VERSOS																		
4601		Ville de Montréal - Service de la Gestion Immobilière 507 Pl. d'Armes, app. 300 H2Y 2W8							9F	31,000	141,800	172,800	R	<table border="1"> <tr><td>CERT.</td><td>EFF.</td><td>374</td></tr> <tr><td>29-4-86</td><td>1-1-86</td><td></td></tr> </table>	CERT.	EFF.	374	29-4-86	1-1-86	
CERT.	EFF.	374																		
29-4-86	1-1-86																			
		<del>Propriété sujette à la surtaxe aux terrains vagues desservis</del>																		
1001	69725795	6411-11 Lot av. André Grasset	20	332	1206	4435	9800	6,12900												
2001						8072	10453													
3001									2B1	19,000		19,000	E06	<table border="1"> <tr><td>CERT.</td><td>EFF.</td><td>352</td></tr> <tr><td>6-10-85</td><td>1-1-86</td><td></td></tr> </table>	CERT.	EFF.	352	6-10-85	1-1-86	
CERT.	EFF.	352																		
6-10-85	1-1-86																			
4201		VERSOS																		
4601		Ville de Montréal - Service de la Gestion Immobilière 507 Pl. d'Armes, app. 300 H2Y 2W8							9F	34,900	141,800	176,000	R	<table border="1"> <tr><td>CERT.</td><td>EFF.</td><td>374</td></tr> <tr><td>29-4-86</td><td>1-1-86</td><td></td></tr> </table>	CERT.	EFF.	374	29-4-86	1-1-86	
CERT.	EFF.	374																		
29-4-86	1-1-86																			
		<del>Propriété sujette à la surtaxe aux terrains vagues desservis</del>																		

69725183

CFNI

4201 106509 Canada Lee  
4601 3210 Forest Hill av # 101 H3V 1G7

ANNULÉ

CERT.	EFF.	352
8-10-85	1-1-86	

69725187

CFNI

4201 106509 Canada Lee  
4601 3210 Forest Hill av # 101 H3V 1G7

ANNULÉ

CERT.	EFF.	352
8-10-85	1-1-86	

69725191

CFNI

4201 106509 Canada Lee  
4601 3210 Forest Hill av # 101 H3V 1G7

ANNULÉ

CERT.	EFF.	352
8-10-85	1-1-86	

69725195

ANNULÉ

4201 106509 Canada Lee  
4601 3210 Forest Hill av # 101 H3V 1G7

CERT.	EFF.	352
8-10-85	1-1-86	

69725195

IFI

4201 M. Pierre Buisson  
4601 8413 André G. Gasset Ham 2P6  
F.1222 #5362 Qda 215.86

2FI

4202 Mme Genevieve Dussault

CERT.	EFF.	371
5-16-86	1-2-1-85	

69725193

IFI

4201 M. Thomas Picard  
4601 8445 av. André Gasset H2M 2P6

2FI

4202 Mme Chantal Thiffault

CERT.	EFF.	380
1-15-86	2-1-1-86	

69725197

IFI

4201 M. Marc Thane Van Nguyen  
4601 8446 av. Lapinseau H2M 2P6  
8433 ANDRE GASSET H2M 2P6 F.1222 #5362 Qda 215.86  
4202 Mme Kim Hark Thi Thau

CERT.	EFF.	310
1-15-86	2-1-1-86	

69725291

IFI

4201 M. Gilles Chajut  
4601 3276 Ch. Charrier, Ste Bejeard  
H9C 1E2

CERT.	EFF.	383
7-17-86	7-15-86	

CODE	COMPTÉ	EMPLACEMENT - MON. PROFESSION. RÉSIDENCE					CATEGORIE BÂTIMENT	SCOLAIRE		VALEUR EN DOLLARS			MUNICIPAL	REMARQUES	
		CADASTRE	SUBDIVISION	FRONT	PROFONDEUR	SUPERFICIE		TERR	P.C.	TERRAIN	BÂTISSÉ	TOTAL			
2001	69725910	20 332	1057	4425	9935	4,37600									
3001							2C	1	281	26900	134700	161600	T R		
4201		M NICOLA TATARANNI					1								
4601		1615 FRANCOIS H PREVOST H2M 2M4													
4202		MME CHANTAL BOUCHER-TATARANNI					2F								
1001	69725920	1621-27 FRANCOIS H PREVOST						(27)							
2001		20 332	1056	4425	9935	4,93600									
3001							2C	2	281	26900	134700	161600	T R		
4201		M JEAN LANGLOIS					1								
4601		1623 FRANCOIS H PREVOST H2M 2M4													
4202		MME COLETTE BLANCHET-LANGLOIS					2F								
1001	69725930	1631-37 FRANCOIS H PREVOST						(27)							
2001		20 332	1059	4425	9935	4,93600									
3001							2C	1	281	26900	134700	161600	T R		
4201		MME CELINE LEGAULT					1								
4601		1635 FRANCOIS H PREVOST H2M 2M4													
1001	69725940	1641-47 FRANCOIS H PREVOST						(27)							
2001		20 332	1060	4425	9935	4,93600									
3001							2C	1	281	26900	134700	161600	T R		
4201		M JACQUES FORGET					1								
4601		1643 FRANCOIS H PREVOST H2M 2M4													
4202		MME YVETTE BROUSSEAU-FORGET					2F								
1001	69725950	1651-57 FRANCOIS H PREVOST						(27)							
2001		20 332	1061	4425	9935	4,93600									
3001							2C	1	281	26900	134700	161600	T R		
4201		M MANUEL MORGADO					1								
4601		1655 FRANCOIS H PREVOST H2M 2M4													
4202		MME INES RESENDE-MORGADO					2F								
1001	69725960	1661-67 FRANCOIS H PREVOST						(27)							

SERVICE D'ÉVALUATION

CODE	COMPTE	EMPLACEMENT - NOM PROFESSION, RESIDENCE					SUPERFICIE	CATEGORIE BÂTIMENT	SCOLAIRE		VALEUR EN DOLLARS			REMARQUES	
		NUMERO CADASTRAL	SECTION	FRONT	PROFONDEUR	TECH. P. C.			TERRAIN	BÂTISSR	TOTAL				
2001	69725960	20 332	1062	4425	9935	4,93600									
3001							2C	1	281	26900	134700	161600	T R		
4201		M YVES PROVOST													
4601		1683 FRANCOIS H PREVOST					H2M 2N4								
4202		MME CLAUDE ALLARD-PROVOST						2F							
1001	69725970	1671-77 FRANCOIS H PREVOST						(27)							
2001		20 332	1063	4425	9935	4,93600									
3001							2C	1	281	26900	134700	161600	T R		
4201		M GAETAN SAVOIE													
4601		1675 FRANCOIS H PREVOST					H2M 2N4								
4202		MME MICHELINE ST ONGE-SAVOIE						2F							
1001	69725980	1681-87 FRANCOIS H PREVOST						(27)							
2001		20 332	1064	4425	9935	4,93600									
3001							2C	1	281	26900	134700	161600	T R		
4201		M JEAN PIERRE THOMAS													
4601		1683 FRANCOIS H PREVOST					H2M 2N4								
1001	69725990	1691-97 FRANCOIS H PREVOST						(27)							
2001		20 332	1065	5000	9935	4,96700									
3001							2C	1	281	30500	134700	165200	T R		
4201		MME ANTOINETTE LACHOIX-TOUCHETTE													
4601		1695 FRANCOIS H PREVOST					H2M 2N4								
4202		MME LUCIE TOUCHETTE						3F							
4203		M JEAN TOUCHETTE						1F							
7001		DEBUT DE ERNEST SAVIGNAC													
7001	69725999	DEBUT DE ERNEST SAVIGNAC													
1001	69726000	8600 ERNEST SAVIGNAC						(27)							
2001		20 332	1055	1700	3400	2,94700									
2301				7500	9010										
3001							2A	1	281	13100	53000	66100	T R		



SERVICE D'ÉVALUATION

CODE	COMPTÉ	EMPLACEMENT					NOI	PROFESSION	RÉSIDENCE	CATEGORIE BÂTIMENT	SCOLAIRE		VALEUR EN DOLLARS			MUNICIPAL	REMARQUES
		DIV. CAD.	M. CARRÉ	SUBDIVISION	FRONT	PROFONDEUR					SUPERFICIE	TERR.	P. C.	TERRAIN	BÂTI		
4201 4601	69726000	MME SYLVIE BLOUIN 8600 ERNEST SAVIGNAC			H2M 2M3			VERSO	3F								
1001	69726010	8604 ERNEST SAVIGNAC							(27)								
2001		20 332	1054		2900	9010		2,61300									
3001									2A	1	2B1	12200	65400	77600	T R		
4201 4601 4202		M ABRAHAM FAJGENBAUM 8604 ERNEST SAVIGNAC MRS TEMA WILCZEK-FAJGENBAUM			H2M 2M3				1 2A								
1001	69726020	8612 ERNEST SAVIGNAC							(27)								
2001		20 332	1053		2900	9010		2,61300									
3001									2A	1	2B1	12200	57400	69600	T R		
4201 4601		M PIERRE HOULE 8612 ERNEST SAVIGNAC			H2M 2M3				1F								
1001	69726030	8616 ERNEST SAVIGNAC							(27)								
2001		20 332	1052		2900	9010		2,61300									
3001									2A	2	2B1	12200	53000	65200	T R		
4201 4601 4202		M TINO DIDONE 8616 ERNEST SAVIGNAC MME HELEN DE BONIS-DIDONE			H2M 2M3				1 2F								
1001	69726040	8624 ERNEST SAVIGNAC							(27)								
2001		20 332	1051		2900	9010		2,61300									
3001									2A	2	2B1	12200	53000	65200	T R		
4201 4601		106507 CANADA LTEE 3210 FOREST HILL #101			H3V 1C7			VERSO	CF								
1001	69726050	8628 ERNEST SAVIGNAC							(27)								
2001		20 332	1050		2900	9010		2,61300									
3001									2A	1	2B1	12200	53000	65200	T R		

69726000

69726000

1.F11

1.F11

4201 M. ANTONIO PALUMBO

4201 Mr. Chau Chap

4601 BOZZA ERNEST - SAVIGNAC H2M 2M3

4601 Ernest Savignac H2M 2M3

2.F11

4202 MME ANNA MARIA BUZZO

CERT.	EFF.	30
29/10/86	1/1/86	82

CERT.	EFF.	4
19/12/86	2/10/86	82

VILLE DE MONTRÉAL

CODE	COMPTÉ	EMPLACEMENT - NOM, PROFESSION, RÉSIDENCE						CATEGORIE D'IMMEUBLE	SCOLAIRE		VALEUR EN DOLLARS			MUNICIPAL	REMARQUES
		DIV. CAD.	CADASTRE	SUBDIVISION	FRONT	PROFONDEUR	SUPERFICIE		TEPP	P. C.	TERRAIN	BÂTISSE	TOTAL		
4201 4601	69726050	M	MICHEL RACETTE												
			8628 ERNEST SAVIGNAC		H2M 2M3										
1001	69726060		8636 ERNEST SAVIGNAC					(27)							
2001			20 332	1049	2900	9010	2,61300								
3001								2A	1	281	12200	53000	65200	T R	
4201 4601 4202		M	ROBERT ELLIOTT					1F							
			8636 ERNEST SAVIGNAC		H2M 2M3										
		MPE	CLAIRE DOYON-ELLIOTT					2F							
1001	69726070		8640 ERNEST SAVIGNAC					(27)							
2001			20 332	1048	2900	9010	2,61300								
3001								2A	1	281	12200	53000	65200	T R	
4201 4601		M	MICHEL FOURNIER					1F							
			<del>8640 ERNEST SAVIGNAC</del>		<del>H2M 2M3</del>										
			6592 St. Hubert		H2S 2M3										
1001	69726080		8648 ERNEST SAVIGNAC					(27)							
2001			20 332	1047	2900	9010	2,61300								
3001								2A	1	281	12200	53000	65200	T R	
4201 4601 4202		M	GILLES ROBIDOUX					1F							
			8648 ERNEST SAVIGNAC		H2M 2M3										
		Mlle	JOHANNE BLAIN					3F							
1001	69726090		8652 ERNEST SAVIGNAC					(27)							
2001			20 332	1046	2900	9010	2,61300								
3001								2A	1	281	12200	57400	69600	T R	
4201 4601		M	ROBERT ROCHELEAU												
			8652 ERNEST SAVIGNAC		H2M 2M3										
1001	69726100		8660 ERNEST SAVIGNAC					(27)							
2001			20 332	1045	2900	9010	2,61300								
3001								2A	1	281	12200	57400	69600	T R	

ÉVALUATION

CODE	COMPTÉ	EMPLACEMENT - NOM, PROFESSION, RESIDENCE					CATEGORIE BÂTIMENT	SCOLAIRE		VALEUR EN DOLLARS			MUNICIPAL	REMARQUES
		DIV. CAD.	CADASTRE	SUBDIVISION	FRONT	PROFONDEUR		SUPERFICIE	TERR. P.C.	TERRAIN	BÂTISSSE	TOTAL		
4201 4601 4202	69726100	M ANTOINE ROSIER 6660 ERNEST SAVIGNAC H2M 2M3 MME LUCIE MARCHAND-ROSIER					1 2F							
1001 2001 3001	69726110	8664 ERNEST SAVIGNAC					(27)							
4201 4601 4202		MME NICOLE LANGEVIN-GAUTHIER 8664 ERNEST SAVIGNAC H2M 2M3 M SERGE GAUTHIER					2 1F							
1001 2001 3001	69726120	8670 ERNEST SAVIGNAC					(27)							
4201 4601 4202		M LIONEL FONTAINE 8670 ERNEST SAVIGNAC H2M 2M3 MME CAROLE VEZINA-FONTAINE					1 2F							
1001 2001 3001	69726130	8674 ERNEST SAVIGNAC					(27)							
4201 4601 4202		MRS CARMEN VILLACIS-OLEAS 8674 ERNEST SAVIGNAC H2M 2M3 MR FABIAN OLEAS					2A 1A							
1001 2001 3001	69726140	8680 ERNEST SAVIGNAC					(27)							
4201 4601		MME SABAH MAKARY 8680 ERNEST SAVIGNAC H2M 2M3					2A 2F							
1001 2001 3001	69726150	8684 ERNEST SAVIGNAC					(14)							

VERSO

69726140

MONTREAL

IATL

4201 Mrs. Milan Janboryet

7601 8680 Ernest Daignac H2M 2M3

CERT.	EFF.	404
15/9/34	15/7/34	SE

CODE	COMPTÉ	EMPLACEMENT - NOM, PROFESSION, RÉSIDENCE					CATEGORIE BÂTIMENT	SCOLAIRE		VALEUR EN DOLLARS			MUNICIPAL	REMARQUES
		DIV. CAD.	CADASTRE	SUBDIVISION	FRONT	PROFONDEUR		SUPERFICIE	TECH.	P.C.	TERRAIN	BÂTISSE		
4201 4601	69726150	M GUY LEBLANC 8684 ERNEST SAVIGNAC			H2M 2M3									
1001	69726160	8690 ERNEST SAVIGNAC					(27)							
2001		20 332 1039		2900	9010	2,61300								
3001							ZA	1 2B1	12200	53000	65200	T R		
4201 4601 4202		M THI ANHDAO TRAN 8690 ERNEST SAVIGNAC MME THUY LONG DUONG			H2M 2M3		1F 3F							
1001	69726170	8694 ERNEST SAVIGNAC					(27)							
2001		20 332 1038		2900	9010	2,61300								
3001							ZA	1 2B1	12200	53000	65200	T R		
4201 4601		M THI KIM TRANG NGUYEN 8694 ERNEST SAVIGNAC			H2M 2M3		1F							
1001	69726180	8700 ERNEST SAVIGNAC					(27)							
2001		20 332 1037		2900	9010	2,61300								
3001							ZA	1 2B1	12200	53000	65200	T R		
4201 4601 4202		M JEAN HENQUET 8700 ERNEST SAVIGNAC MME MARIE PAULE PROULX-HENQUET			H2M 2M3		1F 2F							
1001	69726190	8704 ERNEST SAVIGNAC					(27)							
2001		20 332 1036		2900	9010	2,61300								
3001							ZA	1 2B1	12200	53000	65200	T R		
4201 4601		M MARIO DESLONGCHAMPS 8704 ERNEST SAVIGNAC			H2M 2M3		1F							
1001	69726200	8710 ERNEST SAVIGNAC					(27)							
2001		20 332 1035		2900	9010	2,61300								
3001							ZA	1 2B1	12200	53000	65200	T R		

RÉSULTATS D'ÉVALUATION

CODE	COMPTES	EMPLACEMENT - NOM PROFESSION, RÉSIDENCE						CATEGORIE BÂTIMENT	SCOLAIRE			VALEUR EN DOLLARS			MUNICIPAL	REMARQUES
		QUARTIER	CADASTRE	SUBDIVISION	FRONT	PROFONDEUR	SUPERFICIE		TYPE	P	C	TERRAIN	BÂTISSE	TOTAL		
4201 4601	69726200	MME MARIA LOURDES PONTE-PEREIRA 8710 ERNEST SAVIGNAC			H2M 2M3		VERS0	BF								
1001	69726210	6720 ERNEST SAVIGNAC														
2001		20 332	1034		2900	9010	2,61300									
3001									2A	1	ZB1	10200	58400	68600	T R	
4201 4601 4202		M JACQUES F GAGNON 8720 ERNEST SAVIGNAC MME SYLVIE ROLLAND			H2M 2M3			1 3F								
1001	69726220	8730 ERNEST SAVIGNAC														
2001		20 332	1033		2900	9010	2,61300									
3001									2A	2	ZB1	12200	53000	65200	T R	
4201 4601		MME SYLVIA GAGNON-GOULET 8730 ERNEST SAVIGNAC			H2M 2M3			2								
1001	69726230	8740 ERNEST SAVIGNAC														
2001		20 332	1032		2900	9010	2,61300									
3001									2A	1	ZB1	10200	62800	73000	T R	
4201 4601		M MARC DORE 8740 ERNEST SAVIGNAC			H2M 2M3			1F								
1001	69726240	8750 ERNEST SAVIGNAC														
2001		20 332	1031		2900	9010	2,61300									
3001									2A	1	ZB1	10200	58400	68600	T R	
4201 4601		M JEAN DOMINIQUE 8750 ERNEST SAVIGNAC			H2M 2M3			1F								
1001	69726250	8756 ERNEST SAVIGNAC														
2001		20 332	1030		2900	9010	2,61300									
3001									2A	1	ZB1	10200	58400	68600	T R	
4201 4601		M SANTIAGO SANZ 8756 ERNEST SAVIGNAC			H2M 2M3			1								

69726200

3771

11201. 12. Huy Teung Loi  
4601. 8710. Ernest Lavigne. H.M. 2113.

CANT.	EFF.
13/12/45	2/10/45
	362

NO	DESCRIPTION	DATE	AMOUNT	REMARKS
1	...	...	...	...
2	...	...	...	...
3	...	...	...	...
4	...	...	...	...
5	...	...	...	...
6	...	...	...	...
7	...	...	...	...
8	...	...	...	...
9	...	...	...	...
10	...	...	...	...
11	...	...	...	...
12	...	...	...	...
13	...	...	...	...
14	...	...	...	...
15	...	...	...	...
16	...	...	...	...
17	...	...	...	...
18	...	...	...	...
19	...	...	...	...
20	...	...	...	...
21	...	...	...	...
22	...	...	...	...
23	...	...	...	...
24	...	...	...	...
25	...	...	...	...
26	...	...	...	...
27	...	...	...	...
28	...	...	...	...
29	...	...	...	...
30	...	...	...	...
31	...	...	...	...
32	...	...	...	...
33	...	...	...	...
34	...	...	...	...
35	...	...	...	...
36	...	...	...	...
37	...	...	...	...
38	...	...	...	...
39	...	...	...	...
40	...	...	...	...
41	...	...	...	...
42	...	...	...	...
43	...	...	...	...
44	...	...	...	...
45	...	...	...	...
46	...	...	...	...
47	...	...	...	...
48	...	...	...	...
49	...	...	...	...
50	...	...	...	...
51	...	...	...	...
52	...	...	...	...
53	...	...	...	...
54	...	...	...	...
55	...	...	...	...
56	...	...	...	...
57	...	...	...	...
58	...	...	...	...
59	...	...	...	...
60	...	...	...	...
61	...	...	...	...
62	...	...	...	...
63	...	...	...	...
64	...	...	...	...
65	...	...	...	...
66	...	...	...	...
67	...	...	...	...
68	...	...	...	...
69	...	...	...	...
70	...	...	...	...
71	...	...	...	...
72	...	...	...	...
73	...	...	...	...
74	...	...	...	...
75	...	...	...	...
76	...	...	...	...
77	...	...	...	...
78	...	...	...	...
79	...	...	...	...
80	...	...	...	...
81	...	...	...	...
82	...	...	...	...
83	...	...	...	...
84	...	...	...	...
85	...	...	...	...
86	...	...	...	...
87	...	...	...	...
88	...	...	...	...
89	...	...	...	...
90	...	...	...	...
91	...	...	...	...
92	...	...	...	...
93	...	...	...	...
94	...	...	...	...
95	...	...	...	...
96	...	...	...	...
97	...	...	...	...
98	...	...	...	...
99	...	...	...	...
100	...	...	...	...



COTE	CIVILITE	EMPLACEMENT - NOM, PROFESSION, RESIDENCE						CATEGORIE BÂTIMENT	SCOLAIRE		VALEUR EN DOLLARS			MUNICIPAL	REMARQUES	
		NOY. CAD.	QUARTIER	ÉLÉVATION	FRONT	PROFONDEUR	SUPERFICIE		1	2	TERRAIN	BÂTISSÉ	TOTAL			
4202	69726256	MME LUISA ALAMINOS-SANZ						2F								
1001	69726260	8760 ERNEST SAVIGNAC						(27)								
2201		20 332	1029		2430	9010										
2201					4200	9300										
3001								2A	1 281	13100	53000	66100		T R		
4201		M GILLES GAGNON						1								
4601		8760 ERNEST SAVIGNAC H2M 2M3														
4202		MME CAROLLE LETOURNEAU-GAGNON						2F								
		2766 Ernest Savignac (D)														
1001	69726270	<del>LOT RUE PROJETEE 332-1012</del>						(27)								
2201		20 332	1028		2150	9300										
2201					5360	11150										
3001								2A	2 281	17900	53000	67900		T R		
								7A		14900		14900		T R		
4201		M FERNAND SAVOIE						1F								
4601		8766 ERNEST SAVIGNAC H2M 2M3														
4202		MME YOLANDE FELTON-SAVOIE						2F								
		<del>PROPRIETE SUJETTE A SURTAXE SUR TERRAINS VAGUES DESSERVIS</del>														
		8770 Ernest Savignac (D)														
1001	69726280	<del>LOT RUE PROJETEE 332-1012</del>						(27)								
2201		20 332	1027		2150	11150										
2201					7500	15470										
2004		20 332	P1026		075	3400										
2004					055											
2999																
3001						5,52200		2A	1 281	19100	53000	72100		T R		
								7A		19100		19100		T R		
4201		M PIERRE GUILBAULT						1F								
4601		8770 ERNEST SAVIGNAC H2M 2M3														
4202		MME CLEMENCE OUELLETTE						3F								
		<del>PROPRIETE SUJETTE A SURTAXE SUR TERRAINS VAGUES DESSERVIS</del>														
		8774 Ernest Savignac (D)														
1001	69726290	<del>LOT RUE PROJETEE 332-1012</del>						(27)								
2201		20 332	P1026		2155	IRR										
2201					7577	10983										
3001						5,31300		2A	1 281	18600	53000	71600		T R		
								7A		16600		16600		T R		

CERT. EFF. 355  
25/1/85 11/1/86

CERT. EFF. 355  
25/1/85 11/1/86

CERT. EFF. 355  
31/1/85 11/1/86

6972.6270

RECEIVED

25.11

4301 M. Luc Anguel

4601 8766 Ernest Anguel, 11211 3.M.3.

25.11

4202 Mme. Lucie Delisle

CERT.	EFF.	7
3/11/66	9/16/66	573

11211

11211

11211

11211

11211

11211

11211

11211

11211

11211

11211

11211

11211

11211

11211

11211

11211

11211

11211

11211

11211

11211

11211

11211

11211

11211

11211

11211

11211

11211

11211

11211

11211

11211

11211

11211

11211

11211

11211

11211

11211

11211

11211

11211

11211

11211

11211

11211

11211

11211

11211

11211

11211

11211

11211

11211

11211

11211

11211

11211

11211

RELEVÉ D'ÉVALUATION

CODE	COMPRE	EMPLACEMENT - NOM, PROFESSION, RESIDENCE						CATEGORIE BÂTIMENT	SCOLAIRE		VALEUR EN DOLLARS			MUNICIPAL	REMARQUES
		DISTRICT	CADASTRAL	SUBDIVISION	FRONT	PROFONDEUR	SUPERFICIE		TERR.	P. C.	TERRAIN	BÂTISSE	TOTAL		
4201	69726290	M JACQUES BELAIR						IF							
4601		8774 ERNEST SAVIGNAC			H2M 2M3										
4202		MME CHANTAL ETHIER						3F							
4202		8774 ERNEST SAVIGNAC			H2M 2M3										
6629		<del>PROPRIETE SUJETTE A SURTAXE SUR TERRAINS VAGUES DESSERVIS</del>													
1001	69726300	8776 ERNEST SAVIGNAC						(27)							
2001		20 332	1025		2150	11000	3,65000								
2001					5480	9230									
3001								2A	1	2B1	14800	53000	67800	T R	
4201		M JACQUES HALLETTE						IF							
4601		8776 ERNEST SAVIGNAC			H2M 2M3										
4202		MME SYLVIE BERGERON						3F							
1001	69726310	8780 ERNEST SAVIGNAC						(27)							
2001		20 332	1024		2500	9230	2,95700								
2001					9050	9010									
3001								2A	1	2B1	13100	53000	66100	T R	
4201		M BERNARD MC GENNIS						1							
4601		8780 ERNEST SAVIGNAC			H2M 2M3										
4202		MME CAROLE PARENT-MC GENNIS						2F							
1001	69726320	8788 ERNEST SAVIGNAC						(27)							
2001		20 332	1023		2900	9010	2,61300								
3001								2A	1	2B1	12200	53000	65200	T R	
4201		MME RACHEL VILLENEUVE-ROBERT						2F							
4601		8788 ERNEST SAVIGNAC			H2M 2M3										
4202		M ANDRE ROBERT						1F							
1001	69726330	8792 ERNEST SAVIGNAC						(27)							
2001		20 332	1022		2900	9010	2,61300								
3001								2A	2	2B1	12200	53000	65200	T R	
4201		M GILLES LAURIN						1							
4601		8792 ERNEST SAVIGNAC			H2M 2M3										
4202		MME DANIELLE BERLAND-LAURIN						2F							
1001	69726340	8800 ERNEST SAVIGNAC						(27)							

CODE	COMPTÉ	EMPLACEMENT - NOM PROFESSION, RÉSIDENCE					CATEGORIE BÂTIMENT	SCOLAIRE		VALEUR EN DOLLARS			MUNICIPAL	REMARQUES
		DIV. CAD.	CADASTRE	SUBDIVISION	FRONT	PROFONDEUR		SUPERFICIE	TERR. P.C.	TERRAIN	BÂTISSE	TOTAL		
2001	69726340	20 332	1021		2900	9010	2,61300							
3001								2A	1 2B1	12200	53000	65200	T R	
4201														
4601														
4202														
1001	69726350	8804	ERNEST SAVIGNAC					(27)						
2001	A-1739as 06-08-86	20 332	1020		2900	9010	2,61300							
3001								2A	2 2B1	12200	53000	65200	T R	
4201														
4601														
4202														
1001	69726360	8812	ERNEST SAVIGNAC					(27)						
2001	A-1681A 4686-	20 332	1019		2900	9010	2,61300							
3001								2A	1 2B1	12200	53000	65200	T R	
4201														
4601														
4202														
1001	69726370	8816	ERNEST SAVIGNAC					(27)						
2001		20 332	1018		2900	9010	2,61300							
3001								2A	1 2B1	12200	53000	65200	T R	
4201														
4601														
4202														
1001	69726380	8824	ERNEST SAVIGNAC					(27)						
2001		20 332	1017		2900	9010	2,61300							
3001								2A	2 2B1	12200	53000	65200	T R	
4202														
4602														
4203														
4603														
1001	69726390	8828	ERNEST SAVIGNAC					(27)						

6972-6360

3EFL

4301 Mlle Chantal L'Heureux

4601 7466 Saguenay #6, H2M 2M3

8872 Crest Saguenay, H2M 2M3 (1220 45721 433986)

4802 M. Alain Leroux

6972-6350

1EFL

4201 M. Pierre Amy

4601 8804 Crest Saguenay, H2M 2M3

(531)

CERT.	EFF.
5/19/86	8/6/86
393	

CERT.	EFF.
20/10/86	6/3/86
J.E.	

CODE	COMPTÉ	EMPLACEMENT - NOM, PROFESSION, RESIDENCE					CATEGORIE BATIMENT	SCOLAIRE		VALEUR EN DOLLARS			MUNICIPAL	REMARQUES	
		DIV. CAD.	CADASTRE	SUBDIVISION	FRONT	PROFONDEUR		SUPERFICIE	TERR P. C.	TERRAIN	BÂTISSE	TOTAL			
2001	6972639C	20 332	1016	2900	9010	2,61300									
3001							2A	1	2B1	12200	57400	69600	T R		
4201		M JEAN MARC TRAHAN					1								
4601		8828 ERNEST SAVIGNAC H2M 2M3													
4202		MME CAROLE DULUDE-TRAHAN					2F								
1001	69726400	8836 ERNEST SAVIGNAC					(27)								
2001		20 332	1015	2900	9010	2,61300									
3001							2A	1	2B1	12200	57400	69600	T R		
4201		M MIKE LICURSI					1								
4601		8836 ERNEST SAVIGNAC H2M 2M3													
4202		MME FRANCA DI RUPO-LICURSI					2F								
1001	69726410	8840 ERNEST SAVIGNAC					(27)								
2001		20 332	1014	2900	9010	2,61300									
3001							2A	1	2B1	12200	53000	65200	T R		
4201		MME NICHELE BELEC-MIRON					2F								
4601		9406 MILLEN H3M 1X9													
4202		M RICHARD MIRON					1F								
1001	69726412	8847 LOT ERNEST SAVIGNAC					(27)								
2002		20 332	1111	2900	9000	2,61000									
3001							2A	1	2B1	12200	53000	65200	T R		
4201		M MENG LEON TAN					1F								
4601		8847 ERNEST SAVIGNAC H2M 2M4 P10000 4828 2/13/85													
4202		MME SUY GNOR UNG					2F								
4202		<del>PROPRIETE SUJETTE A SURTAXE SUR TERRAINS VAGUES DESSERVIS</del>													
1001	69726414	8841 ERNEST SAVIGNAC					(27)								
2002		20 332	1110	2900	9000	2,61000									
3001							2A	1	2B1	12200	53000	65200	T R		
4201		M CLARK JEAN					1F								
4601		8841 ERNEST SAVIGNAC H2M 2M4													
4202		MME MARIE JOCELYNE RIMPEL					3F								
		MICROFICHE 112 L-01													

CERT.	EFF.	JSS
25/4/85	1/1/86	

RENTY 1986 ÉVALUATION

ORDRE	COMTE	EMPLACEMENT - NOM PROFESSION, RÉSIDENCE					CATEGORIE BÂTIMENT	SCOLAIRE		VALEUR EN DOLLARS			MUNICIPAL	REMARQUES		
		NO. CAD.	CADASTRE	SUBDIVISION	FRONT	PROFONDEUR		SUPERFICIE	TERR	P. C.	TERRAIN	BÂTISSSE			TOTAL	
1001	69726416	4255														
		LOT ERNEST SAVIGNAC					(27)									
2002		20 332	1109		2900	9000	2,61000									
3001								2A								
								7A	1	2B1	12200	57000	69200			
4201		M NGOC ANH PHAM					IF									
4601		8835 ERNEST SAVIGNAC H2M 2N4 F1222 44828 12/10/85														
4702		M THAN VAN NGUYEN					IF									
6620		<del>PROPRIETE SUJETTE A SURTAXE SUR TERRAINS VAGUES DESSERVIS</del>														
1001	69726418	4219														
		LOT ERNEST SAVIGNAC					(27)									
2002		20 332	1108		2900	9000	2,61000									
3001								2A								
								7A	1	2B1	12200	53000	65200			
4201		M ANDRE HEMOND					IF									
4601		8829 ERNEST SAVIGNAC H2M 2N4 F1222 44828 12/10/85														
4202		MME DIANE CHAMPAGNE					3F									
6620		<del>PROPRIETE SUJETTE A SURTAXE SUR TERRAINS VAGUES DESSERVIS</del>														
1001	69726420	4223														
		LOT ERNEST SAVIGNAC					(27)									
2002		20 332	1107		2900	9000	2,61000									
3001								2A								
								7A	1	2B1	12200	53000	65200			
4201		M HENG SOK HUY					IF									
4601		8823 ERNEST SAVIGNAC H2M 2N4														
6620		<del>PROPRIETE SUJETTE A SURTAXE SUR TERRAINS VAGUES DESSERVIS</del>														
1001	69726422	4217														
		LOT ERNEST SAVIGNAC					(27)									
2002		20 332	1106		2900	9000	2,61000									
3001								2A								
								7A	1	2B1	12200	57500	69700			
4201		M RAYMOND VALLEE														
4601		8817 ERNEST SAVIGNAC H2M 2N4														
4202		MME JACQUELINE RAYMOND-VALLEE					2F									
6620		<del>PROPRIETE SUJETTE A SURTAXE SUR TERRAINS VAGUES DESSERVIS</del>														
1001	69726424															
		8811 ERNEST SAVIGNAC					(27)									
2002		20 332	1105		2900	9000	2,61000									
3001								2A								
								7A	1	2B1	12200	57400	69600			

CODE	COMPTÉ	EMPLACEMENT - NOM, PROFESSION, RÉSIDENCE						CATEGORIE BÂTIMENT	SCOLAIRE		VALEUR EN DOLLARS			MUNICIPAL	REMARQUES
		DIV. CAD.	CADASTRE	SUBDIVISION	FRONT	PROFONDEUR	SUPERFICIE		TERR	P.C.	TERRAIN	BÂTISSE	TOTAL		
4201 4601 4202	69726424	M													
1001	69726426							(27)							
2002															
3001															
4201 4601 4202		M													
6629		<del>PROPRIETE SUJETTE A SURTAXE SUR TERRAINS VAGUES DESSERVIS</del>													
1001	69726428							(27)							
2002															
3001															
4201 4601 4202		MME													
6629		<del>PROPRIETE SUJETTE A SURTAXE SUR TERRAINS VAGUES DESSERVIS</del>													
1001	69726430							(27)							
2002															
3001															
4201 4601 4202		M													
6629		<del>PROPRIETE SUJETTE A SURTAXE SUR TERRAINS VAGUES DESSERVIS</del>													
1001	69726432							(27)							
2002															
3001															
4201 4601 4202		MR													
6629		<del>PROPRIETE SUJETTE A SURTAXE SUR TERRAINS VAGUES DESSERVIS</del>													



1977 6432

IFEI

4201 M. Carlos Toledo

4401 8787, Ernest, Seignac Ham ent

IFEI

4902 Mme Maria Elena Lopez

CERT.	NOV.	397
27/10/80	30/10/80	96

1977

RELEVÉ D'ÉVALUATION

CODE	COMPTÉ	EMPLACEMENT - NOM, PROFESSION, RESIDENCE					CATEGORIE TRAITEMENT	SCOLAIRE		VALEUR EN DOLLARS			MUNICIPAL *	REMARQUES	
		DIV. CAD.	CADASTRE	SUBDIVISION	FRONT	PROFONDEUR		SUPERFICIE	TERR. P.I.C.	TERRAIN	BÂTISSE	TOTAL			
1001	69726434	8781 ERNEST SAVIGNAC					(27)								
2002		20 332	1100		1214	9000									
2002					3400	IRR									
3001							ZA	1 281	14200	53000	67200	T R			
4201		M ROBERT AUBERTIN													
4601		8781 ERNEST SAVIGNAC H2M 2N4													
4202		MME LUCILLE BASTIEN-AUBERTIN					ZF								
1001	69726440	LGT ERNEST SAVIGNAC					(27)								
2002		20 332	P733		14803	IRR									
2002					16303	13200									
2004		20 332	P734		12562	13200									
2004					14062	IRR									
2006		20 P332			30365	IRR									
2006					27365										
2999											54,46500				
3001							CF	2 281	152900		152900	T R	100 204.0		
4201		106507 CANADA LTEE													
4601		3210 FOREST HILL AV #101 H3V 1C7					CF								
6620		<del>PROPRIÉTÉ SUJETTE À SURTAXE SUR TERRAIN VAGUE DESSERVI</del>													
1001	69726451	8791-97 LUCIEN PLANTE					(27)								
2002		20 332	1099		3500	IRR									
2002					5000	9000									
3001							2C	1 281	27100	134700	161800	T R			
4201		122267 CANADA LTD					CF								
4601		<del>65 ST PAUL O #400 H2Y 3S5</del> 1010 Sherbrooke O #2212 H3A 2R7 (F1222 #5297 de 12/12/86)													
1001	69726453	8781-87 LUCIEN PLANTE					(27)								
2002		20 332	1098		4500	9000									
3001							2C	1 281	24700	134700	159400	T R			
4201		122267 CANADA LTD					CF								
4601		<del>65 ST PAUL O #400 H2Y 3S5</del> 1010 Sherbrooke O #2212 H3A 2R7 (F1222 #5297 de 12/12/86)													
1001	69726455	8771-77 LUCIEN PLANTE					(27)								
2002		20 332	1097		4500	9000									
3001							2C	1 281	24700	134700	159400	T R			

69726440

99EL

4401 Ville de Montreal - Service de la  
Creation Immobiliere  
4401 507 Place d'Armes #200 May 2008

31126 31126 31126  
31126 31126 31126

31126 31126 31126 31126

31126 31126

31126 31126 31126 31126

31126 31126

31126 31126 31126 31126

31126 31126 31126 31126

31126

31126 31126

31126 31126

31126 31126

31126 31126

31126 31126 31126 31126

31126 31126 31126 31126

31126 31126

31126 31126 31126 31126

CODE	COURSE	EMPLACEMENT - NOM PROFESSION RESIDENCE					CATEGORIE BÂTIMENT	SCOLAIRE		VALEUR EN DOLLARS			MUNICIPAL	REMARQUES	
		NUMERO	DIRECTION	FRONT	PROFONDEUR	SUPERFICIE		TERR	TERRAIN	BATISSE	TOTAL				
4201 4601	69726455	122267 CANADA LTD <del>65 ST PAUL O #408 H2Y 3S5</del> 1010 Sherbrooke O. #2212 H3A 2R7 (F1222 #5397 AC 12/12/84)					CF								
1001	69726457	8761-67 LUCIEN PLANTE													
2002 2202		20 332	1096	IRR 5500	9000 9296	4,38300									
3001							2C	1 281	26800	134700	161500	T R			
4201 4601		122267 CANADA LTD <del>65 ST PAUL O #408 H2Y 3S5</del> 1010 Sherbrooke O. #2212 H3A 2R7 (F1222 #5397 AC 12/12/84)					CF								
1001	69726459	8751-57 LUCIEN PLANTE													
2002 2202		20 332	1095	3088 9877	9296 13516	6,51300									
3001							2C	1 281	33700	134700	168400	T R			
4201 4601		122267 CANADA LTD <del>65 ST PAUL O #408 H2Y 3S5</del> 1010 Sherbrooke O. #2212 H3A 2R7 (F1222 #5397 AC 12/12/84)					CF								
1001	69726461	8741-47 LUCIEN PLANTE													
2002 2202		20 332	1094	3088 IRR	13516 12362	10,41500									
3001							2C	1 281	36600	134700	171300	T R			
4201 4601 4202		M GIUSEPPE M DANISI 8743 LUCIEN PLANTE H2M 2M7 MME MARIE FRANCE LABONTE-DANISI					IF 2F								
1001	69726463	8731-37 LUCIEN PLANTE													
2002 2202	F 1920 1/6 2-12-86	20 332	1093	IRR 7500	12362 10900	6,114000									
3001							2C	1 281	32500	134700	167200	T R			
4201 4601 4202		M PAUL DALCOURT 8735 LUCIEN PLANTE H2M 2M7 MME DIANE TURCOTTE-DALCOURT					IF 2F								
1001	69726465	8721-27 LUCIEN PLANTE													
2002		20 332	1092	4500	10900	4,90500									
3001							2C	1 281	28400	134700	163100	T R			

MICROFICHE 112 P-01

69726463

IFI 2

4201 N. Yvon Deschamps

4601 708 Grosvenor, Westmount H39 2T4

CURT. 28 (53)  
271-81 212-86 Y3

1	1								
2	1								
3	1								
4	1								
5	1								
6	1								
7	1								
8	1								
9	1								
10	1								
11	1								
12	1								
13	1								
14	1								
15	1								
16	1								
17	1								
18	1								
19	1								
20	1								
21	1								
22	1								
23	1								
24	1								
25	1								
26	1								
27	1								
28	1								
29	1								
30	1								
31	1								
32	1								
33	1								
34	1								
35	1								
36	1								
37	1								
38	1								
39	1								
40	1								
41	1								
42	1								
43	1								
44	1								
45	1								
46	1								
47	1								
48	1								
49	1								
50	1								
51	1								
52	1								
53	1								
54	1								
55	1								
56	1								
57	1								
58	1								
59	1								
60	1								
61	1								
62	1								
63	1								
64	1								
65	1								
66	1								
67	1								
68	1								
69	1								
70	1								
71	1								
72	1								
73	1								
74	1								
75	1								
76	1								
77	1								
78	1								
79	1								
80	1								
81	1								
82	1								
83	1								
84	1								
85	1								
86	1								
87	1								
88	1								
89	1								
90	1								
91	1								
92	1								
93	1								
94	1								
95	1								
96	1								
97	1								
98	1								
99	1								
100	1								

CODE	COMPTÉ	EMPLACEMENT - NOM, PROFESSION, RÉSIDENCE					C	C	C	C	C	VALEUR EN DOLLARS			MUNICIPAL	REMARQUES
		DIV. D'AD.	CANTON	SUBDIVISION	FRONT	PROFONDEUR						SURFACE	C	TERRAIN		
4201 4601 4202	69726465	M PIERRE CIMON 8723 LUCIEN PLANTE H2M 2M7 MME PAULINE ISABELLE					1F 2F									
1001 2002 3001	69726467	8717-11 LUCIEN PLANTE						(27)								
		20 332 1091	4500	10900	4,90500											
4201 4601 4202		M ROBERT PALUZZI 8715 LUCIEN PLANTE H2M 2M7 MME CARMEN RICCARDI-PALUZZI					1F 2F									
1001 2002 3001	69726469	8707-01 LUCIEN PLANTE						(27)								
		20 332 1090	4500	10900	4,90500											
4201 4601 4202		M COSIMO CHIMIENTI 8703 LUCIEN PLANTE H2M 2M7 MME MARIA DI FIORE-CHIMIENTI					1 2F									
1001 2002 3001	69726471	6697-91 LUCIEN PLANTE						(27)								
		20 332 1089	4500	10900	4,90500											
4201 4601 4202		M ROCH STREEL 8695 LUCIEN PLANTE H2M 2M7 MME SYLVIE RATHE-STREEL					1 2F									
1001 2002 3001	69726473	8687-81 LUCIEN PLANTE						(27)								
		20 332 1088	4500	10900	4,90500											
4201 4601		M ROBERT LOUIS DESJARDINS 8683 LUCIEN PLANTE H2M 2M7					1F									
1001 2002 3001	69726475	8671-77 LUCIEN PLANTE						(27)								
		20 332 1087	4500	10900	4,90500											
		MICROFICHE 112 8-02														

CODE	COMPTÉ	EMPLACEMENT - NOM, PROFESSION, RÉSIDENCE						CATEGORIE BÂTIMENT	SCOLAIRE		VALEUR EN DOLLARS			MUNICIPAL	REMARQUES	
		ZONAGE	CADASTRE	SUBDIVISION	FRONT	PROFONDEUR	SUPERFICIE		TERR	P. C.	TERRAIN	BÂTISE	TOTAL			
4201 4601 4202	69726475	M CAETAN FORMOSO 8675 LUCIEN PLANTE H2M 2M7 MME CAROLINA IACINO-FORMOSO						1F 2F	1							
1001	69726477	8661-67 LUCIEN PLANTE									(27)					
2002 2002		20 332	1086		IRR 7500	10900 12361										
3001									2C	1 2B1	32400	134700	167100	T R		
4201 4601 4202		M PIETRO IACINO 8663 LUCIEN PLANTE H2M 2M7 MME MARIA PIA GUARASCIO-IACINO						1F 2F	1							
1001	69726479	8651-57 LUCIEN PLANTE									(27)					
2002 2002		20 332	1085		3088 IRR	12362 13514							10,91500			
3001									2C	1 2B1	36600	134700	171300	T R		
4201 4601 4202		M MARIO LICURSI 8655 LUCIEN PLANTE H2M 2M7 MME OLIMPIA VENEZIANO-LICURSI						1F 2F	1							
1001	69726481	8641-47 LUCIEN PLANTE									(27)					
2002 2002		20 332	1084		3088 9877	13516 9296							6,53300			
3001									2C	1 2B1	33700	134700	168400	T R		
4201 4601		122267 CANADA LTD <del>45 ST PAUL O #450 H2V 355</del> 1010 Sherbrooke O. #2212 H3A 2R7 (F 1222 #5797 Ac 12/12/20)						CF	1							
1001	69726483	8631-37 LUCIEN PLANTE									(27)					
2002 2002		20 332	1083		IRR 5500	9296 9000							4,38300			
3001									2C	1 2B1	26800	134700	161500	T R		
4201 4601		122267 CANADA LTD <del>45 ST PAUL O #450 H2V 355</del> 1010 Sherbrooke O. #2212 H3A 2R7 (F 1222 #5797 Ac 12/12/20)						CF	1							
1001	69726485	8627-21 LUCIEN PLANTE									(27)					
2002		20 332	1082		4500	9000							4,05000			

CODE	COMPTÉ	EMPLACEMENT - NOM, PROFESSION, RÉSIDENCE						CATEGORIE RATIFIÉ	SCOLAIRE	VALEUR EN DOLLARS			MUNICIPAL	REMARQUES		
		DIV. CAD.	CADASTRE	SUBDIVISION	FRONT	PROFONDEUR	SUPERFICIE			TERR. P.C.	TERRAIN	BÂTISSE			TOTAL	
3101	69726485															
4201		122267 CANADA LTD						CF								
4601		<del>65 ST PAUL O #488 H2Y 3S5</del> 1010 Sherbrooke O. #2212, H3A 2R7 (F 1222 #5197 AC 12/12/86)														
1001	69726487	8617-11 LUCIEN PLANTE														
2002		20 332	1081		4500	9000	4,05000									
3001																
4201		122267 CANADA LTD						CF								
4601		<del>65 ST PAUL O #488 H2Y 3S5</del> 1010 Sherbrooke O. #2212, H3A 2R7 (F 1222 #5197 AC 12/12/86)														
1001	69726489	8607-01 LUCIEN PLANTE														
2002		20 332	1080		3500	9000	4,45200									
2002					5000	IRR										
3001																
4201		122267 CANADA LTD						CF								
4601		<del>65 ST PAUL O #488 H2Y 3S5</del> 1010 Sherbrooke O. #2212 H3A 2R7 (F 1222 #5197 AC 12/12/86)														
7001	69726499	DEBUT DE LOUIS JOSEPH GAUTHIER														
1001	69726500	1700 PL LOUIS JOSEPH GAUTHIER														
2001		20 204	181		4220	18000	4,22000									
3001																
4201		M JULES DUFOUR														
4601		1700 PL LOUIS JOSEPH GAUTHIER H2C 3J5														
4202		MME LINDA LONGO						3F								
1001	69726502	1698 PL LOUIS JOSEPH GAUTHIER														
2001		20 204	182		2165	10000	2,16500									
3001																
4201		M FABIEN COURNOYER														
4601		1698 PL LOUIS JOSEPH GAUTHIER H2C 3J5														
4202		MME FRANCE BEAUREGARD						3F								
1001	69726504	1696 PL LOUIS JOSEPH GAUTHIER														



CODE	COMPTE	EMPLACEMENT					SUPERFICIE	CATEGORIE BÂTIMENT	SCOLAIRE		VALEUR EN DOLLARS			MUNICIPAL	REMARQUES	
		DIV. CAD.	CADASTRE	SUBDIVISION	FRONT	PROFONDEUR			TERR.	P.C.	TERRAIN	BÂTISSSE	TOTAL			
2001	69726504	20	204	183	2172	10000	2,17300									
3001								2A	1	2B1	7800	63500	71300	T R		
4201		M <sup>lle</sup> FRANCOISE FONTAINE						3								
4601		1696 PL LOUIS JOSEPH GAUTHIER H2C 3J5														
1001	69726506	1694 LOUIS JOSEPH GAUTHIER						(03)								
2001		20	204	184	2165	10000	2,16500									
3001								2A	1	2B1	7800	64700	72500	T R		
4201		M. ALEXANDRE K. DANAILOV						1								
4601		1694 PL LOUIS JOSEPH GAUTHIER H2C 3J5														
4202		M <sup>lle</sup> FRANCE BELANGER						3F								
1001	69726508	1692 LOUIS JOSEPH GAUTHIER						(03)								
2001		20	204	185	2470	10000	7,47200									
2001					12470	14144										
3001								2A	1	2B1	14700	67000	81700	T R		
4201		M <sup>lle</sup> CAMILLE ROCHETTE						1F								
4601		1692 PL LOUIS JOSEPH GAUTHIER H2C 3J5														
4202		M <sup>lle</sup> GISELE FONTAINE						3F								
1001	69726510	1688 PL LOUIS JOSEPH GAUTHIER						(03)								
2001		20	204	186	2500	14140	7,50000									
2001					12500	10000										
3001								2A	1	2B1	15000	67000	82000	T R		
4201		M JOSE GAUVIN <i>EP. (LH Succ. Bourassa H2C 3E9 Dizz. #5792</i>						1								
4601		<del>1688 PL LOUIS JOSEPH GAUTHIER H2C 3J5</del> <i>23/10/86</i>														
4202		M <sup>lle</sup> GISELE BRUNET						3F								
1001	69726512	1686 LOUIS JOSEPH GAUTHIER						(03)								
2001		20	204	187	2149	10000	2,16700									
2001					2188											
3001								2A	1	2B1	7800	63500	71300	T R		
4201		M JEAN CLEMENT LACROIX						1								
4601		1686 PL LOUIS JOSEPH GAUTHIER H2C 3J5														
1001	69726514	1684 LOUIS JOSEPH GAUTHIER						(03)								
		MICROFICHE 112 E-02														

CODE	COMME	EMPLACEMENT					NOM	PROFESSION	RÉSIDENCE	CATEGORIE BÂTIMENT	SCOLAIRE			VALEUR EN DOLLARS			MUNICIPAL	REMARQUES
		LARGEUR	SURVAVINEN	FRONT	PROFONDEUR	SUPERFICIE					TERRAIN	BÂTISSE	TOTAL					
2001 2001	69726514	20 204	188	2188 2152	10000	2,17100												
3001									2A	1	2B1	7800	63500	71300	T	R		
4201 4601 4202							M JEAN GUY DEPATIE 1684 PL LOUIS JOSEPH GAUTHIER H2C 3J5 # 5039 11-12-35											
1001	69726516	1682	LOUIS JOSEPH GAUTHIER						(03)									
2001 2001		20 204	189	2172 2159	10000	2,16600												
3001									2A	1	2B1	7800	63500	71300	T	R		
4201 4601 4202							M PIERRE DANIEL 1682 PL LOUIS JOSEPH GAUTHIER H2C 3J5											
1001	69726518	1680	LOUIS JOSEPH GAUTHIER						(03)									
2001 2001 2002 2002 2999		20 204	190	600 2172	10000	1,33300												
2002		20 213	336	2690 1080	10120	1,25800												
2999					10000	3,19100												
3001									2A	1	2B1	11400	67000	78400	T	R		
4201 4601							M THU CUC LAN 1680 PL LOUIS JOSEPH GAUTHIER H2C 3J5											
1001	69726520	1676	LOUIS JOSEPH GAUTHIER						(03)									
2001 2001		20 213	337	3238 3274	10000	3,25500												
3001									2A	1	2B1	11700	67000	78700	T	R		
4201 4601 4202							M ANDRE MARTIN 1676 PL LOUIS JOSEPH GAUTHIER H2C 3J5											
1001	69726522	1674	LOUIS JOSEPH GAUTHIER						(03)									
2001 2001		20 213	338	2175 2149	10000	2,18400												
3001									2A	1	2B1	7800	63500	71300	T	R		

CODE	COMPTÉ	EMPLACEMENT - NOM, PROFESSION, RÉSIDENCE						CATEGORIE BÂTIMENT	SCOLAIRE		VALEUR EN DOLLARS			MUNICIPAL *	REMARQUES
		DIV. CAR.	CARACTÈRE	SUBDIVISION	FRONT	PROFONDEUR	SUPERFICIE		TERR. P. C.	TERRAIN	BÂTISSÉ	TOTAL			
4201 4601 4202	69726522	M ROBERT LAPORTE 1674 PL LOUIS JOSEPH GAUTHIER M LLE LYNNE SYLVAIN			H2C 3J5		1 3F								
1001 2001 2001	69726524 A 140840 2-7-86-	1672 LOUIS JOSEPH GAUTHIER 20 213 339 2162 10000 2175					103								
3001 4201 4601		M LLE GINETTE NADEAU 1672 PL LOUIS JOSEPH GAUTHIER			H2C 3J5		3F	2A	1 281	7800	63500	71300	T R		
1001 2001 2001	69726526	1670 LOUIS JOSEPH GAUTHIER 20 213 340 2175 10000 2152					103								
3001 4201 4601		M ROBERT RICHARD 1670 PL LOUIS JOSEPH GAUTHIER			H2C 3J5		1	2A	1 281	7800	63500	71300	T R		
1001 2001 2001	69726528	1668 LOUIS JOSEPH GAUTHIER 20 213 341 2500 10000 12500 14140					103								
3001 4201 4601 4202		M LLE PIERRETTE VIAU 1668 PL LOUIS JOSEPH GAUTHIER M LLE ROSELINE VAILLANCOURT			H2C 3J5		3 3F	2A	1 281	15000	67000	82000	T R		
1001 2001 2001	69726530	1664 LOUIS JOSEPH GAUTHIER 20 213 342 2430 14140 12430 10000					103								
3001 4201 4601 4202		M CONG DANH NGUYEN 1664 PL LOUIS JOSEPH GAUTHIER M KIM CHAU CAO			H2C 3J5		1 1F	2A	1 281	14700	67000	81700	T R		
1001 2001	69726532	1662 LOUIS JOSEPH GAUTHIER 20 213 343 2180 10000 2,18000					103								

69720524

3FI

4201 new North Road

4401 1672 St. J. (South) H2C 305

CERT	EFC	397
27/8/80	27/1/80	96

11-1-80 11-1-80 11-1-80

11-1-80 11-1-80 11-1-80

11-1-80 11-1-80 11-1-80

11-1-80 11-1-80 11-1-80

11-1-80 11-1-80 11-1-80

11-1-80 11-1-80 11-1-80

11-1-80 11-1-80 11-1-80

11-1-80 11-1-80 11-1-80

11-1-80 11-1-80 11-1-80

11-1-80 11-1-80 11-1-80

11-1-80 11-1-80 11-1-80

11-1-80 11-1-80 11-1-80

11-1-80 11-1-80 11-1-80

11-1-80 11-1-80 11-1-80

11-1-80 11-1-80 11-1-80

11-1-80 11-1-80 11-1-80

11-1-80 11-1-80 11-1-80

11-1-80 11-1-80 11-1-80

11-1-80 11-1-80 11-1-80

11-1-80 11-1-80 11-1-80

11-1-80 11-1-80 11-1-80

11-1-80 11-1-80 11-1-80

11-1-80 11-1-80 11-1-80

11-1-80 11-1-80 11-1-80

11-1-80 11-1-80 11-1-80

11-1-80 11-1-80 11-1-80

11-1-80 11-1-80 11-1-80

11-1-80 11-1-80 11-1-80

11-1-80 11-1-80 11-1-80

11-1-80 11-1-80 11-1-80

11-1-80 11-1-80 11-1-80

11-1-80 11-1-80 11-1-80

11-1-80 11-1-80 11-1-80

11-1-80 11-1-80 11-1-80

11-1-80 11-1-80 11-1-80

11-1-80 11-1-80 11-1-80

11-1-80 11-1-80 11-1-80

11-1-80 11-1-80 11-1-80

11-1-80 11-1-80 11-1-80

11-1-80 11-1-80 11-1-80

11-1-80 11-1-80 11-1-80

11-1-80 11-1-80 11-1-80

11-1-80 11-1-80 11-1-80

11-1-80 11-1-80 11-1-80

11-1-80 11-1-80 11-1-80

11-1-80 11-1-80 11-1-80

11-1-80 11-1-80 11-1-80

11-1-80 11-1-80 11-1-80

11-1-80 11-1-80 11-1-80

11-1-80 11-1-80 11-1-80

11-1-80 11-1-80 11-1-80

11-1-80 11-1-80 11-1-80

11-1-80 11-1-80 11-1-80

11-1-80 11-1-80 11-1-80

11-1-80 11-1-80 11-1-80

11-1-80 11-1-80 11-1-80

11-1-80 11-1-80 11-1-80

11-1-80 11-1-80 11-1-80

11-1-80 11-1-80 11-1-80

11-1-80 11-1-80 11-1-80

11-1-80 11-1-80 11-1-80

11-1-80 11-1-80 11-1-80

11-1-80 11-1-80 11-1-80

11-1-80 11-1-80 11-1-80

11-1-80 11-1-80 11-1-80

11-1-80 11-1-80 11-1-80

11-1-80 11-1-80 11-1-80

11-1-80 11-1-80 11-1-80

11-1-80 11-1-80 11-1-80

CODE	COMPTÉ	EMPLACEMENT - NOM PROFESSION, RÉSIDENCE						CATEGORIE BÂTIMENT	SCOLAIRE		VALEUR EN DOLLARS			MUNICIPAL	REMARQUES	
		DEZ CAD	CALIFAIAT	SUBDIVISION	FRONT	PROFONDEUR	SUPERFICIE		TERR	TERRAIN	BÂTIMENT	TOTAL				
3001	69726532							2A	1	2B1	7800	65600	73400	T R		
4201		Mlle SYLVIE WILLIAMSON						3								
4601		1662 PL LOUIS JOSEPH GAUTHIER H2C 3J5														
4202		M MARIO LAROSE						1F								
1001	69726534	1660 LOUIS JOSEPH GAUTHIER														
2001		20	213	344	2180	10000	2,18000									
3001								2A	1	2B1	7800	63500	71300	T R		
4201		M JEAN MARIE HOUDE						1								
4601		1660 PL LOUIS JOSEPH GAUTHIER H2C 3J5														
4202		Mlle DENYSE LAPIERRE						3F								
1001	69726536	1658 LOUIS JOSEPH GAUTHIER														
2001		20	213	345	2180	10000	2,18000									
3001								2A	1	2B1	7800	63500	71300	T R		
4201		M MAURICE FORGET						1								
4601		1656 PL LOUIS JOSEPH GAUTHIER H2C 3J5														
4202		Mlle CLAIRE BEAULIEU						3F								
1001	69726538	1656 LOUIS JOSEPH GAUTHIER														
2001		20	213	346	4240	10000	4,24000									
3001								2A	1	2B1	15300	67000	82300	T R		
4201		M MARC PROVOST						1								
4601		1656 PL LOUIS JOSEPH GAUTHIER H2C 3J5														
4202		Mlle SUZANNE NORMANDIN						3F								
7001		DEBUT DE PALMIERIE														
1001	69726540	1556 PL D LOT PALMIERIE														
2001		20	213	347	4220	10000	4,22000									
3001								2A	1	2B1	15200	67500	82500	T R		
4201		CONDOMINIUMS D IBERVILLE INC														
4601		1 PL VILLE MARIE #2707 H3B 464						CF								
6625		PROPRIETE SUJETTE A SURTAXE SUR TERRAIN VAGUE DESSERVI														
1001	69726542	1556 PL D LOT PALMIERIE														
		MICROFICHE 112 H-02														

DEBUT... ETC... 3.55  
3/9/85 1/1/86

69726540

1 F.I.I.

4201 M. Stephane Ledoux

4601 1558 Pl. Palmiers, HxC 3 J.E. F. 11/10/91  
3 F.I.I.

4202 Mlle Anne Marie Brisette

DEPT. OF HEALTH - 1000 - 1000 - 1000

CERT. EFF. 255  
19/10/95 16/11/95

GENERALIZATION

4201	M. Stephane Ledoux	1000	1000	1000	1	1
4601	1558 Pl. Palmiers, HxC 3 J.E. F. 11/10/91 3 F.I.I.	1000	1000	1000	1	1
4202	Mlle Anne Marie Brisette	1000	1000	1000	1	1
4203		1000	1000	1000	1	1
4204		1000	1000	1000	1	1
4205		1000	1000	1000	1	1
4206		1000	1000	1000	1	1
4207		1000	1000	1000	1	1
4208		1000	1000	1000	1	1
4209		1000	1000	1000	1	1
4210		1000	1000	1000	1	1
4211		1000	1000	1000	1	1
4212		1000	1000	1000	1	1
4213		1000	1000	1000	1	1
4214		1000	1000	1000	1	1
4215		1000	1000	1000	1	1
4216		1000	1000	1000	1	1
4217		1000	1000	1000	1	1
4218		1000	1000	1000	1	1
4219		1000	1000	1000	1	1
4220		1000	1000	1000	1	1
4221		1000	1000	1000	1	1
4222		1000	1000	1000	1	1
4223		1000	1000	1000	1	1
4224		1000	1000	1000	1	1
4225		1000	1000	1000	1	1
4226		1000	1000	1000	1	1
4227		1000	1000	1000	1	1
4228		1000	1000	1000	1	1
4229		1000	1000	1000	1	1
4230		1000	1000	1000	1	1
4231		1000	1000	1000	1	1
4232		1000	1000	1000	1	1
4233		1000	1000	1000	1	1
4234		1000	1000	1000	1	1
4235		1000	1000	1000	1	1
4236		1000	1000	1000	1	1
4237		1000	1000	1000	1	1
4238		1000	1000	1000	1	1
4239		1000	1000	1000	1	1
4240		1000	1000	1000	1	1
4241		1000	1000	1000	1	1
4242		1000	1000	1000	1	1
4243		1000	1000	1000	1	1
4244		1000	1000	1000	1	1
4245		1000	1000	1000	1	1
4246		1000	1000	1000	1	1
4247		1000	1000	1000	1	1
4248		1000	1000	1000	1	1
4249		1000	1000	1000	1	1
4250		1000	1000	1000	1	1

CODE	COMPTE	EMPLACEMENT - NOM PROFESSION, RESIDENCE					CATEGORIE D'IMMEUBLE	SCOLAIRE	VALEUR EN DOLLARS			MUNICIPAL	REMARQUES		
		DIV. CAD.	CADASTRE	SUBDIVISION	FRONT	PROFONDEUR			SUPERFICIE	YERP P. C.	TERRAIN			BATISSE	TOTAL
2001	69726542	20	213	348	2180	10000	2,18000	2A		7800	64000	71800	R		
3001								7B	2	2B1	7800		7800	TRV	
4201		CONDOMINIUMS D IBERVILLE INC													
4601		1 PL VILLE MARIE #2707 H3B 464													
<del>PROPRIETE SUJETTE A SURTAXE SUR TERRAIN VAGUE DESSERVI</del>															
1001	69726544	1554 PL. (1) LOT PALMIERIE													
2001		20	213	349	2180	10000	2,18000	2A		7800	64000	71800	R		
3001								7B	2	2B1	7800		7800	TRV	
4201		CONDOMINIUMS D IBERVILLE INC													
4601		1 PL VILLE MARIE #2707 H3B 464													
<del>PROPRIETE SUJETTE A SURTAXE SUR TERRAIN VAGUE DESSERVI</del>															
1001	69726546	1552 LOT PALMIERIE													
2001		20	213	350	2180	10000	2,18000	2A		7800	64000	71800	R		
3001								7B	2	2B1	7800		7800	TRV	
4201		CONDOMINIUMS D IBERVILLE INC													
4601		1 PL VILLE MARIE #2707 H3B 464													
<del>PROPRIETE SUJETTE A SURTAXE SUR TERRAIN VAGUE DESSERVI</del>															
1001	69726548	1556 LOT PALMIERIE													
2001		20	213	351	2430	12430	7,42800	2A		14700	67300	82000	R		
2001					10000	14140		7B	1	2B1	14700		14700	TRV	
3001															
4201		M REJEAN LEVESQUE													
4601		1550 PL. PALMIERIE H2C 3JB													
4202		MME DANIELLE BEAUDET-LEVESQUE													
<del>PROPRIETE SUJETTE A SURTAXE SUR TERRAIN VAGUE DESSERVI</del>															
1001	69726550	1555 PL (1) LOT PALMIERIE													
2001		20	213	352	2500	14140	7,50000	2A		15000	67300	82300	R		
2001					12500	10000		7B	2	2B1	15000		15000	TRV	
3001															

CERT. EFF. 357  
15/11/86

CERT. EFF. 355  
30/11/85 11/1/86

CERT. EFF. 374  
30/11/85 11/1/86

CERT. EFF. 355  
29/11/85 11/1/86

CERT. EFF. 355  
29/11/85 11/1/86

6972.6542

/F.F.I

4201 M. Roch St. Jacques  
 4601 1556 Pl. Palmieri H2C 3J8  
 F1222 #5039 11-10-85 2.F.F.I

CERT.	EFF.	355
7/9/85	15/7/85	

6972.6544

/F.F.I

4201 M. Francis Barrette  
 4601 1554 Pl. Palmieri H2C 3J8  
 F1222 #5039 11-10-85 3.F.F.I

CERT.	EFF.	355
7/9/85	13/6/85	

6972.6546

3.F.F.I

4201 Mlle Louise Massicotte  
 4601 1552 Place Palmieri H2C 3J8  
 F1222 #5376 Qld 27-5-86

CERT.	EFF.	355
27/4/85	27/4/85	



CODE	COMPTÉ	EMPLACEMENT - NOM PROFESSION RÉSIDENCE					CATÉGORIE BÂTIMENT	SCOLAIRE		VALEUR EN DOLLARS			MUNICIPAL	REMARQUES	
		DIV. CAD.	CADASTRE	SUBDIVISION	FRONT	PROFONDEUR		SUPERFICIE	TERR.	F. C.	TERRAIN	BÂTISSE			TOTAL
4201 4601 <del>6625</del>	69726550	CONDOMINIUMS D IBERVILLE INC 1 PL VILLE MARIE H2707 H3B 4G4 <b>VERSO</b>					CF								
		<del>PROPRIÉTÉ SUJETTE À SURTAXE SUR TERRAIN VAGUE DESSERVI</del>													
1001 2001 3001	69726552	1546 PL PALMIERIE					(03)								
		20	213	353	2201	10000									
4201 4601 4202		M GILLES GLADU 1546 PALMIERIE H2C 3J8 MME MICHELE COUTURE					3F								
1001 2001 3001	69726554	1544 PL PALMIERIE					(03)								
		20	213	354	2165	10000									
4201 4601 4202		M RICHARD HARSOLAIS 1544 PALMIERIE H2C 3J8 MME LILIANNE PRIMEAU					2F								
1001 2001 3001	69726556	1542 PL PALMIERIE					(03)								
		20	213	355	2159	10000									
4201 4601 4202		M ANDRE DEVEAULT 1542 PL PALMIERIE H2C 3J8 H222 & 503A R11-12-85 MME SUZANNE LAMOUREUX					2F								
1001 2001 3001	69726558	1540 PL PALMIERIE					(03)								
		20	213	356	3225	10000									
4201 4601 4202		M CLAUDE MESSIER 1540 PALMIERIE H2C 3J8 MME GHISLAINE DUPUIS					3F								
1001 2001 3001	69726560	1538 PL 1538 PL PALMIERIE					(03)								
		20	213	357	3200	10000									
							2A								
							7B		1	2B1	11500	66500	78000		
											11500		11500	TRV	

MICROFICHE 112 J-02

CERT. EFF. 355  
3/10/85 1/1/86

6972 6550

4701 M. Paul Ouellette

4601 1548 Pl. Palmieri H3C 3J8

4702 Mlle Hoang Thuy Nguyen 200

CERT.	EFF.	355-
29/10/65	29/9/65	

4703 M. Paul Ouellette

4601 1548 Pl. Palmieri H3C 3J8

4704 M. Paul Ouellette

4705 M. Paul Ouellette

4601 1548 Pl. Palmieri H3C 3J8

4706 M. Paul Ouellette

4601 1548 Pl. Palmieri H3C 3J8

4707 M. Paul Ouellette

4708 M. Paul Ouellette

4601 1548 Pl. Palmieri H3C 3J8

4709 M. Paul Ouellette

4601 1548 Pl. Palmieri H3C 3J8

4710 M. Paul Ouellette

4711 M. Paul Ouellette

4601 1548 Pl. Palmieri H3C 3J8

4712 M. Paul Ouellette

4601 1548 Pl. Palmieri H3C 3J8

4713 M. Paul Ouellette

4714 M. Paul Ouellette

4601 1548 Pl. Palmieri H3C 3J8

4715 M. Paul Ouellette

4601 1548 Pl. Palmieri H3C 3J8

4716 M. Paul Ouellette

CODE	COMPTÉ	EMPLACEMENT - NOM, PROFESSION, RÉSIDENCE						CATEGORIE LAIEMENT	SCOLAIRE		VALEUR EN DOLLARS			MUNICIPAL	REMARQUES
		NO. CAD.	QUARTIER	SECTION	POINT	PROFONDEUR	SUPERFICIE		TERR. P. C.	TERRAIN	BÂTISSE	TOTAL			
4201 4601	69726560	Mlle NICOLE LAVALLE 1538 PLACE PALMIER H2C 3J8 F122 #4700 4/19/85						3F							
<del>6622</del>		<del>PROPRIETE SUJETTE A SURTAXE SUR TERRAIN VAGUE DESSEVI</del>													
1001 2501 3001	69726562	1536 Place LOT PALMIERIE							2A 7B	1	281	7800 63200	71000		
4201 4601		M RAYMOND LAROCHELLE 1536 PL PALMIER H2C 3J8 F122 #4700 4/19/85						1F							
<del>6622</del>		<del>PROPRIETE SUJETTE A SURTAXE SUR TERRAIN VAGUE DESSEVI</del>													
1001 2501 3001	69726564	1534 Place LOT PALMIERIE							2A 7B	1	281	7800 63200	71000		
4201 4601		M MICHEL MONGEAU 1534 PL. Palmier H2C 3J8 F122 #4700 4/19/85						1F							
<del>6622</del>		<del>PROPRIETE SUJETTE A SURTAXE SUR TERRAIN VAGUE DESSEVI</del>													
1001 2001 3001	69726566	1532 PALMIERIE							2A 7B	1	281	7800 63500	71300	T R	
4201 4601 4202		M JEAN YVES GIGUERE 1532 PL PALMIER H2C 3J8 F122 #4700 4/19/85 MME MARGUERITE LEPAGE-GIGUERE						1F 2F							
1001 2101 2101 2002 2502 2599	69726568	1530 PALMIERIE							2A 7B	1	281	15000 67000	82000	T R	
4201 4601		Mlle COLETTE TRACZYK 1533 PL PALMIER H2C 3J8 F122 #4700 4/19/85													

NUMÉRO	NUMÉRO	EMPLACEMENT - NOM, PROFESSION, RESIDENCE					CATEGORIE D'IMMEUBLE	SCOLAIRE	VALEUR EN DOLLARS			MUNICIPAL	REMARQUES		
		NUMÉRO	CADASTRE	SURSESSION	FRONT	PROFONDEUR			SURFACÉ	TERRAIN	BÂTISSE			TOTAL	
1001	69726570	1527 ① LOT PALMIERIE													
2001		20	213	362	2430	1670				25900					
2101					3650	650									
2002		20	217	974	3650	12500				7,16900					
2002					12755	9350									
2499										7,42800					
3001							2A 76	1	201	14700	71500	86200	R		
4201		M GILLES LAMARCHE 1528 Palmierie H2C 368 F1222 (25-36) 1/3 5150					1F								
4601		<del>12167 ALLARD MTL NORD HIG 658</del>													
4202		Mlle MICHELINE POITRAS					3F								
6620		<del>PROPRIETE SUJETTE A SURTAXE SUR TERRAIN VAGUE DESSERVI</del>													
1001	69726572	1526 1/2 ① LOT PALMIERIE													
2001		20	213	363	2180	650				10500					
2001					2210	320									
2002		20	217	973	2210	9350				2,07700					
2002					2180	9680									
2499										2,16200					
3001							2A 76	1	201	7100	64000	71900	R		
4201		M DENIS TURGEON 9/10					1F								
4601		1526 PL. PALMIERIE H2C 3JB													
4202		Mlle RENEE GAUTHIER 1/10					3F								
6620		<del>PROPRIETE SUJETTE A SURTAXE SUR TERRAIN VAGUE DESSERVI</del>													
1001	69726574	1524 ① LOT PALMIERIE													
2001		20	213	364	2180	000				3600					
2101					2210	320									
2002		20	972		2210	9680				2,14700					
2002					2180	10000									
2499										2,16300					
3001							2A 76	2	281	7900	64000	71900	R		
4201		CONDOMINIUMS D IBERVILLE INC					CF								
4601		1 PL VILLE MARIE #2707 H3B 4G4													
6620		<del>PROPRIETE SUJETTE A SURTAXE SUR TERRAIN VAGUE DESSERVI</del>													
1001	69726576	1522 ① LOT PALMIERIE													
2001		20	217	971	2180	10000				2,18000					
3001							2A 76	2	201	7800	64000	71800	R		
										7800		7600	TVV		

6977-6574

3 F I I

4201 mlle Claudette Fradette

7601 1524 Pl. Palmieri H2C 3J8

F-1022 #5376 (2730)

CERT.	EFF.	355
1/14/55	23/2/55	

BIBLIOTHÈQUE DE LA VILLE DE MONTRÉAL

BIBLIOTHÈQUE DE LA VILLE DE MONTRÉAL

BIBLIOTHÈQUE DE LA VILLE DE MONTRÉAL

BIBLIOTHÈQUE DE LA VILLE DE MONTRÉAL

BIBLIOTHÈQUE DE LA VILLE DE MONTRÉAL

BIBLIOTHÈQUE DE LA VILLE DE MONTRÉAL

BIBLIOTHÈQUE DE LA VILLE DE MONTRÉAL

RELEVÉ D'ÉVALUATION

DATE	DROITE	EMPLACEMENT - NOM, PROFESSION, RESIDENCE					CATEGORIE BÂTIMENT	SCOLAIRE		VALEUR EN DOLLARS			MUNICIPAL	REMARQUES	
		NUMERO	PROFESSION	FRONT	PROFONDEUR	SUPERFICIE		TERR	PIC	TERRAIN	BÂTISSE	TOTAL			
4201 4601	69726576	CONDOMINIUMS D IBERVILLE INC 1 PL VILLE MARIE #2707 H3B 4G4					CF								
<b>VERSO</b>															
<del>PROPRIETE SUJETTE A SURTAXE SUR TERRAIN VAGUE DESSERVI</del>															
1001	69726578	1520 PL LOT PALMIERIE													
2001		20 217	970	4220	10000		2A		15200	67300	82500				
3001							2B	1 2B1	15200		15200				
4201 4601		Mlle MARIE CRETE 1520 PL PALMIERE H2C 3J6 F 122044712 9 19/2/85					3F								
<del>PROPRIETE SUJETTE A SURTAXE SUR TERRAIN VAGUE DESSERVI</del>															
7001		DEBUT DE LOUIS ALPHONSE VENNE													
1001	69726593	1681 LOUIS ALPHONSE VENNE #101					(64)								
2002 2004 2006 2995		20 748	101												
		20 748	P1 A01												
		20 748	P2 P1			1269.00									
		20 748	P2			1,893.00									
3001															
4202 4602		Mlle MADELEINE DESMARAIS 1681 LOUIS ALPHONSE VENNE #101 H2C 3J7					3								
6701 6703		FRACTION DE COPROPRIETE 0.1215 (101) fraction de copropriete 0.0307 (A01)													
1001	69726594	1681 LOUIS ALPHONSE VENNE #102					(64)								
2002 2004 2006 2995		20 748	102												
		20 748	P1 A02												
		20 748	P2 P1			1269.00									
		20 748	P2			1,389.00									
3001															
4202 4602 4203		M YVAN LETOURNEAU 1681 LOUIS ALPHONSE VENNE #102 H2C 3J7					1								
4203		Mlle NICOLE LARAMEE					3F								
6701 6702		FRACTION DE COPROPRIETE 0.1211 (102) fraction de copropriete 0.0307 (A02)													
1001	69726595	1681 LOUIS ALPHONSE VENNE #201					(64)								
2002 2004		20 748	201												
		20 748	P1 A02												

CERT.	EFF.	
15-11-85	1-1-86	35

CERT.	EFF.	
15-11-85	1-1-86	391

Prov. de 69726599

CERT.	EFF.	
15-11-85	1-1-86	391

Prov. de 69726604

CERT.	EFF.	
15-11-85	1-1-86	391

Prov. de 69726600  
69726602



CODE	COMTE	EMPLACEMENT - NOM, PROFESSION, RESIDENCE					CATEGORIE PAYEMENT	SCOLAIRE		VALEUR EN DOLLARS			MUNICIPAL	REMARQUES
		CAD.	CADASTRIQUE	SUBDIVISION	FRONT	PROFONDEUR		SUPERFICIEL	TERR	P. C.	TERRAIN	BATISSE		
2002 2004 2006 2008 2010	69726595	20 748 20 748 20 748		P2-A04 P1 P2		1,265.00 1,094.88								
3001							3C	1	281	6400 5160	57700 53460	64100 58500	T R	
4202 4602 4203														
6701 6702 6703														
1001	69726596	20 748 20 748 20 748 20 748		222 P1-A07 P2 P1 P2		1,363.00 1,087.68								
3001							3C	1	281	6200 5000	56600 53500	62900 58500	T R	
4202 4602														
6701 6702														
1001	69726597	20 748 20 748 20 748 20 748 20 748		301 P1-A05 P2-A05 P1 P2		1,483.00 1,563.35								
3001							3C	1	281	8200 7600	60600 56300	68900 63300	T R	
4202 4602														
6701 6702 6703														
1001	69726598	20 748 20 748 20 748 20 748		302 P1-A06 P2 P1 P2		1,346.00 1,494.88								
3001							3C	1	281	8100 6900	59600 56400	67700 63300	T R	
4202 4602														
6701 6702														



CODE	COMPTÉ	EMPLACEMENT - NOM, PROFESSION, RÉSIDENCE					CATEGORIE BÂTIMENT	SCCLAIRE		VALEUR EN DOLLARS			MUNICIPAL	REMARQUES	
		CAD	CARACTÈRE	SUBDIVISION	HONT	PROFONDEUR		SUPERFICIE	FERR	P/C	TERRAIN	BATISSE			TOTAL
1001	69726599	1681	LOUIS ALPHONSE VENNE	GARAGE	A01										
2002		20 748		A01											
2004		20 748		P1											
2006		20 748		P2											
2990															
3001															
4202			MME MADELEINE DESMARAIS												
4602		1681	LOUIS ALPHONSE VENNE #101	H2C	3J7										
6701			FRACTION DE COPROPRIETE D.0307												
1001	69726600	1681	LOUIS ALPHONSE VENNE	GARAGE	A02										
2002		20 748		A02											
2004		20 748		P1											
2006		20 748		P2											
2990															
3001															
4202			M ALAIN ANCTIL												
4602		1681	LOUIS ALPHONSE VENNE #201	H2C	3J7										
4203			MME LILIANE GOSSELIN												
6701			FRACTION DE COPROPRIETE C.0235												
1001	69726601	1681	LOUIS ALPHONSE VENNE	GARAGE	A03										
2002		20 748		A03											
2004		20 748		P1											
2006		20 748		P2											
2990															
3001															
4202			M JEAN DUFOUR												
4602		1681	LOUIS ALPHONSE VENNE #301	H2C	3J7										
6701			FRACTION DE COPROPRIETE C.0237												
1001	69726602	1681	LOUIS ALPHONSE VENNE	REMISE	A04										
2002		20 748		A04											
2004		20 748		P1											
2006		20 748		P2											
2990															
3001															

ANNULÉ

ANNULÉ

ANNULÉ

ANNULÉ

CODE	COMPTÉ	EMPLACEMENT - NOM PROFESSION. RESIDENCE							CATEGORIE BÂTIMENT	SCOLAIRE		VALEUR EN DOLLARS			MUNICIPAL *	REMARQUES	
		EN CAD	CADASTRE	SURDIVISION	FRONT	PROFONDEUR	SUPERFICIE	TERR P. C.		TERRAIN	BÂTISSE	TOTAL					
4202 4602 4203	69726602	M ALAIN ANCTIL 1681 LOUIS ALPHONSE VENNE #201				H2C 3J7											
6701		FRACTION DE COPROPRIETE 0.0067															
1001 2002 2004 2006 2990	69726603	1681 LOUIS ALPHONSE VENNE RENISE A05															
		20 748		A05													
		20 748		P1													
		20 748		P2													
3001																	
4202 4602		M JEAN DUFOUR 1681 LOUIS ALPHONSE VENNE #301				H2C 3J7											
6701		FRACTION DE COPROPRIETE 0.0071															
1001 2002 2004 2006 2990	69726604	1681 LOUIS ALPHONSE VENNE GARAGE A06															
		20 748		A06													
		20 748		P1													
		20 748		P2													
3001																	
4202 4602		M ROBERT HINSE 1681 LOUIS ALPHONSE VENNE #302				H2C 3J7											
6701		FRACTION DE COPROPRIETE 0.0280															
1001 2002 2004 2006 2990	69726605	1681 LOUIS ALPHONSE VENNE GARAGE A07															
		20 748		A07													
		20 748		P1													
		20 748		P2													
3001																	
4202 4602		MME DENYSE MC GINNIS 1681 LOUIS ALPHONSE VENNE #202				H2C 3J7											
6701		FRACTION DE COPROPRIETE 0.0307															
1001 2002	69726606	1681 LOUIS ALPHONSE VENNE GARAGE A08															
		20 748		A08													

ANNULÉ

ANNULÉ

ANNULÉ

ANNULÉ

1681  
1681  
331  
Porte par 69726597

1681  
1681  
331  
Porte par 69726598

1681  
1681  
331  
Porte par 69726596

CODE	COMPTÉ	EMPLACEMENT - NOM, PROFESSION, RESIDENCE					CATEGORIE BÂTIMENT	SCOLAIRE		VALEUR EN COLLARS			MUNICIPAL	REMARQUES		
		CAD. CADASTRAL	SUBDIVISION	FRONT	PROFONDEUR	SUPERFICIE		TERR. P. C.	TERRAIN	BÂTISSE	TOTAL					
2104 2006 2990	69726606	20 748 20 748	P1 P2			27800										
3001							3C	1	2B1	1300	3100	4400	T R			
4202 4602 4203		M YVAN LETOURNEAU 1681 LOUIS ALPHONSE VENNE #102 H2C 3J7 MME NICOLE LARKEE														
6701		FRACTION DE COPROPRIETE D-0309														
1001 2002 2004 2006 2990	69726611 A179586 31-10-86	1671 LOUIS ALPHONSE VENNE #101 20 749 20 749 20 749 20 749	101 P1-A01 P2-P1 P2			1289.00 49800										
3001							3C	1	2B1	5800 4660	57100 53900	62900 58500	T R			
4201 4601 4202		M MARCEL BROWN ALPHONSE <del>1671 LOUIS ALPHONSE VENNE #101 H2C 3J7</del> MME JEANNINE TREMBLAY 12511 CHEVALERIE H.1.E. #127 (front 5015 512 26 P) FRACTION DE COPROPRIETE D-1243 (101) FRACTION DE COPROPRIETE D-0309 (A01)														
1001 2002 2004 2006 2990	69726612	1671 LOUIS ALPHONSE VENNE #102 20 749 20 749 20 749 20 749	102 P1-A08 P2-P1 P2			1296.00 1,01300										
3001							3C	1	2B1	5900 4760	57000 53800	62900 58500	T R			
4201 4601 4202		MME ANNE CARBONE 1671 LOUIS ALPHONSE VENNE #102 H2C 3J7 MME CLARA CAVALIERI														
6701 6702		FRACTION DE COPROPRIETE D-1261 (102) FRACTION DE COPROPRIETE D-0309 (A08)														
1001 2002 2004 2006 2990 72010	69726613	1671 LOUIS ALPHONSE VENNE #201 20 749 20 749 20 749 20 749 20 749	201 P1-A02 P2-A04 P1 P2			1255.00 49600										
3001							3C	1	2B1	5800 4660	58300 53900	64100 58500	T R			

ANNULÉ

VERSO

CMR  
151186 11186 371  
prior. de 6972658

CMR  
151186 11186 371  
prior. de 69726617

CMR  
151186 11186 371  
prior. de 69726622

CMR  
151186 11186 371  
prior. de 69726618  
69726623

69726611

3.F.21

4201 mlle marielle Hébert

4601 1671 Louis Alphonse Yenne #101

HRC 357

CERT.	EFF.	
19/12/66	21/10/66	ce

1 304 65  
 2 304 61  
 3 304 101

1911 FONDÉ VERNONVILLE ACADIE #11

(94)

1911 FONDÉ VERNONVILLE ACADIE #11

1911 FONDÉ VERNONVILLE ACADIE #11

36 1

1911 FONDÉ VERNONVILLE ACADIE #11

36 1

1911 FONDÉ VERNONVILLE ACADIE #11

36 1 307

1911 FONDÉ

1 304 65  
 2 304 61  
 3 304 101

1911 FONDÉ VERNONVILLE ACADIE #11

(94)

1911 FONDÉ VERNONVILLE ACADIE #11

1911 FONDÉ VERNONVILLE ACADIE #11

36 1

1911 FONDÉ VERNONVILLE ACADIE #11

36 1

36 1 307

1911 FONDÉ

1 304 65  
 2 304 61  
 3 304 101

1911 FONDÉ VERNONVILLE ACADIE #11

(94)

1911 FONDÉ VERNONVILLE ACADIE #11

1911 FONDÉ VERNONVILLE ACADIE #11

36 1

1911 FONDÉ VERNONVILLE ACADIE #11

36 1

36 1 307

1 304 65  
 2 304 61

CODE	COMPTÉ	EMPLACEMENT - NOM, PROFESSION, RÉSIDENCE					CATEGORIE BÂTIMENT	SCCLAIRE		VALEUR EN DOLLARS			MUNICIPAL	REMARQUES
		NUM. CAD.	CADASTRE	DESIGNATION	FRONT	PROFONDEUR		SUPERFICIE	TERR.	TERRAIN	BÂTIMSE	TOTAL		
4201 4601 4202	69726613	M YVAN GRAVEL ALPHONSE 1671 LOUIS ADOLPHE VENNE #201 H2C 3J7					IF							
6701 6702 6703		FRACTION DE COPROPRIETE 0.1240 (A01) FRACTION de COPROPRIETE 0.0246 (A02) FRACTION de COPROPRIETE 0.0077 (A03)					3F							
1001	69726614	1671 LOUIS ALPHONSE VENNE #202					(64)							
2002 2004 2006 2008 2009		20 749 202 20 749 P1-A03 20 749 P2-P1 20 749 P2				1,520.00 1,000.00								
3001							3C	1	281	5800 4700	57100 53000	62900 58500	T R	
4201 4601		Mlle HUGUETTE RACINE 1671 LOUIS ADOLPHE VENNE #202 H2C 3J7					3F							
6701 6702		FRACTION DE COPROPRIETE 0.1257 (A02) FRACTION de COPROPRIETE 0.0302 (A07)												
1001	69726615	1671 LOUIS ALPHONSE VENNE #301					(64)							
2002 2004 2006 2008 2009		20 749 301 20 749 P1-A03 20 749 P2-A05 20 749 P1 20 749 P2				1,520.00 1,250.00								
3001							3C	1	281	7000 5800	62700 57800	69200 63600	T R	
4201 4601 4202		M CONSTANTIN KYRIACOU 1671 LOUIS ADOLPHE VENNE #301 H2C 3J7					IF							
6701 6702 6703		Mlle VARVARA AGATHANGELOU FRACTION DE COPROPRIETE 0.1568 (A01) FRACTION de COPROPRIETE 0.0248 (A03) FRACTION de COPROPRIETE 0.0077 (A05)					3F							
1001	69726616	1671 LOUIS ALPHONSE VENNE #302					(64)							
2002 2004 2006 2008 2009		20 749 302 20 749 P1-A06 20 749 P2-P1 20 749 P2				1,468.00 1,234.00								
3001							3C	1	281	6800 5700	61200 57900	68000 63600	T R	
4201 4601 4202 4602		M JACQUES DUCHASTEL 1671 LOUIS ADOLPHE VENNE #302 H2C 3J7					IF							
6701 6702		Mlle JOCELYNE LEGARE 1671 Louis Adolphe Venne #302 H2C 3J7					3F							
6701 6702		FRACTION DE COPROPRIETE 0.1537 (A02) FRACTION de COPROPRIETE 0.0291 (A03)												
1001	69726617	1671 LOUIS ALPHONSE VENNE #A01					(64)							

CODE	COMTE	EMPLACEMENT - NOM PROFESSION RESIDENCE					CATEGORIE BARRIÈRE	SCOLAIRE		VALEUR EN DOLLARS			MUNICIPAL *	REMARQUES					
		NO. CAD.	CADASTRE	SUBDIVISION	FRONT	PROFONDEUR		SUPERFICIE	TERR P. C.	TERRAIN	BATISSE	TOTAL							
2002 2004 2006 2990	69726617	20 749	AG1			26100													
3001							3C	1	ZB1	1200	3200	4400	T R						
4201 4601 4202		M MARCEL BROWN 1671 LOUIS A DOLPHE VENNE #101	H2C	3J7			IF 3F												
6701		FRACTION DE COPROPRIETE 0.0325																	
1001	69726618	1671 LOT LOUIS ALPHONSE VENNE #A02					1644												
2002 2004 2006 2990		20 749	AG2																
3001							3C	1	ZB1	900	3600	4500	T R						
4201 4601 4202		M IVAN GRAVEL 1671 LOUIS ADOLPHE VENNE #201	H2C	3J7			IF 3F												
6701		FRACTION DE COPROPRIETE 0.0246																	
1001	69726619	1671 LOUIS ALPHONSE VENNE #A03					1644												
2002 2004 2006 2990		20 749	A03																
3001							3C	1	ZB1	900	3600	4500	T R						
4201 4601 4202		M CONSTANTIN KYRIACOU 1671 LOUIS ADOLPHE VENNE #301	H2C	3J7			IF 3F												
6701		FRACTION DE COPROPRIETE 0.0248																	
1001	69726620	1671 LOUIS ALPHONSE VENNE #A06					1644												
2002 2004 2006 2990		20 749	A06			23400													
3001							3C	1	ZB1	1100	3300	4400	T R						

CODE	COMPTÉ	EMPLACEMENT						CATEGORIE BÂTIMENT	SCOLAIRE		VALEUR EN DOLLARS			MUNICIPAL	REMARQUES
		DIV. CAD.	CADASTRE	SUBDIVISION	FRONT	PROFONDEUR	SUPERFICIE		TERR.	P. C.	TERRAIN	BÂTISSE	TOTAL		
4201 4601 4202	69726620	M JACQUES DUCRAMEL 1671 LOUIS ADOLPHE VENNE #302			H2C	3J7		1F							
6701		FRACTION DE COPROPRIETE 0.0291						3F							
1001 2002 2004 2006 2990	69726621	1671 LOUIS ALPHONSE VENNE #A07	20 749	A07											
3001			20 749	P1											
4201 4601		Mlle HUGUETTE RACINE 1671 LOUIS ADOLPHE VENNE #202			H2C	3J7		3F							
6701		FRACTION DE COPROPRIETE 0.0302													
1001 2002 2004 2006 2990	69726622	1671 LOUIS ALPHONSE VENNE #A08	20 749	A08											
3001			20 749	P1											
4201 4601 4202		Mlle ANNE CARBONE 1671 LOUIS ADOLPHE VENNE #102			H2C	3J7		3F							
6701		Mlle CLARA CAVALIERI FRACTION DE COPROPRIETE 0.0326						3F							
1001 2002 2004 2006 2990	69726623	1671 LOUIS ALPHONSE VENNE #A09	20 749	A09											
3001			20 749	P1											
4201 4601 4202		M YVAN GRAVEL 1671 LOUIS ADOLPHE VENNE #201			H2C	3J7		1F							
6701		Mlle CHRISTIANE RODRIGUE FRACTION DE COPROPRIETE 0.0077						3F							
1001	69726624	1671 LOUIS ALPHONSE VENNE #A05													

NUMÉRO	DE NOTE	EMPLACEMENT - NOM, PROFESSION, RÉSIDENCE					CATEGORIE BÂTIMENT	SCOLAIRE		VALEUR EN DOLLARS			MUNICIPAL	REMARQUES	
		PARCÉLLE	CADASTRE	SUBDIVISION	FRONT	PROFONDEUR		SUPERFICIE	TERRAIN	BÂTIMENT	TERRAIN	BÂTIMENT			TOTAL
2002 2004 2006 2990	69726624	20 749	A05												
2002 2004 2006 2990	69726635	1661 LOUIS ALPHONSE VENNE #101													
2002 2004 2006 2990	69726636	1661 LOUIS ALPHONSE VENNE #102													
2002 2004 2006 2990	69726637	1661 LOUIS ALPHONSE VENNE #201													
2002 2004 2006 2990		M CONSTANTIN KYRIACOU 1671 LOUIS ADOLPHE VENNE #301 H2C 3J7 MME VARVARA AGATHANGELOU													
2002 2004 2006 2990		FRACTION DE COPROPRIETE 0.0077													
2002 2004 2006 2990		MME MARGUERITE DUMAIS 1661 LOUIS ALPHONSE VENNE #101 H2C 3J7													
2002 2004 2006 2990		FRACTION DE COPROPRIETE 0.2046 (101) FRACTION DE COPROPRIETE 0.0274 (A02)													
2002 2004 2006 2990		M GILBERT DELORME 1661 LOUIS ALPHONSE VENNE #102 H2C 3J7 MME LUCILLE GAGNON													
2002 2004 2006 2990		FRACTION DE COPROPRIETE 0.1298 (102) FRACTION DE COPROPRIETE 0.0354 (A01)													



C.D.U.E.	C.D.U.E.	EMPLACEMENT - NOM, PROFESSION, RESIDENCE					CATEGORIE BÂTIMENT	SOLLAIRE		VALEUR EN DOLLARS			MUNICIPAL *	REMARQUES	
		NO. CAD.	CADASTRE	SUBDIVISION	FRONT	PROFONDEUR		SUPERFICIE	F	C	TERRAIN	BÂTISSÉ			TOTAL
4202 4602 4203	69726637	M PAUL SERGERIE 1661 LOUIS ALPHONSE VENNE #201 MME LUCIE ARSENAULT				H2C 3J7	3F								
6701 6702		FRACTION DE COPROPRIETE 0.1120 (A01) fraction de copropriete 0.0075 (A06)													
1001	69726638	1661 LOUIS ALPHONSE VENNE #202					164								
2002 2004 2006 2008 2009		20 750 202 20 750 <del>P1</del> A05 20 750 <del>P2</del> P1 20 750 P2													15106 11186 371 Prov. de 69726645
3001							3C	1	2B1	3000 3700	35900 55000	59000 58700		T R	
4202 4602		M PAUL RACINE 1661 LOUIS ALPHONSE VENNE #202 H2C 3J7					1F								
6701 6702		FRACTION DE COPROPRIETE 0.1280 (A02) fraction de copropriete 0.0071 (A05)													
1001	69726639	1661 LOUIS ALPHONSE VENNE #301					164								
2002 2004 2006 2008 2009		20 750 301 20 750 <del>P1</del> A05 20 750 <del>P2</del> P1 20 750 P2													15106 11186 371 Prov. de 69726643
3001							3C	1	2B1	5000 4500	62000 59300	68000 63800		T R	
4202 4602 4203		M GEORGES F LACHAPELLE 1661 LOUIS ALPHONSE VENNE #301 H2C 3J7 MME DENISE POMINVILLE					3F								
6701 6702		FRACTION DE COPROPRIETE 0.1564 (A01) fraction de copropriete 0.0296 (A02)													
1001	69726640	1661 LOUIS ALPHONSE VENNE #302					164								
2002 2004 2006 2008 2009		20 750 302 20 750 <del>P1</del> A04 20 750 <del>P2</del> P1 20 750 P2													15106 11186 371 Prov. de 69726644
3001							3C	1	2B1	4700 4600	60800 59200	64900 63800		T R	
4202 4602		MME PAULINE VADNAIS 1661 LOUIS ALPHONSE VENNE #302 H2C 3J7					3								
6701 6702		FRACTION DE COPROPRIETE 0.1616 (A02) fraction de copropriete 0.0036 (A04)													
1001	69726641	1661 LOUIS ALPHONSE VENNE #A01					164								

CODE	COMPTÉ	EMPLACEMENT - NOM, PROFESSION, RÉSIDENCE						CATEGORIE BÂTIMENT	SCOLAIRE		VALEUR EN DOLLARS			MUNICIPAL	REMARQUES			
		DIV. CAD.	SECTION	SUBDIVISION	FRONT	PROFONDEUR	SUPERFICIE		TERR. P.C.	TERRAIN	BÂTISSÉ	TOTAL						
2002 2004 2006 2990	69726641	20 750 20 750 20 750	AG1 P1 P2			21700									<table border="1"> <tr> <td>15/186</td> <td>11/186</td> <td>371</td> </tr> </table> Porte par 69726636	15/186	11/186	371
15/186	11/186	371																
3001																		
4202 4602 4203		Mlle GILBERT DELORME 1661 LOUIS ALPHONSE VENNE #102	H2C 3J7				3											
6701		Mlle LUCILLE GAGNON					3F											
6701		FRACTION DE COPROPRIETE G-0354																
1001	69726642	1661 LOUIS ALPHONSE VENNE #102																
2002 2004 2006 2990		20 750 20 750 20 750	A02 P1 P2												<table border="1"> <tr> <td>15/186</td> <td>11/186</td> <td>371</td> </tr> </table> Porte par 69726639	15/186	11/186	371
15/186	11/186	371																
3001																		
4202 4602		Mme MARGUERITE DUMAIS 1661 LOUIS ALPHONSE VENNE #101	H2C 3J7				2											
6701		FRACTION DE COPROPRIETE G-0274																
1001	69726643	1661 LOUIS ALPHONSE VENNE #103																
2002 2004 2006 2990		20 750 20 750 20 750	A03 P1 P2			16900									<table border="1"> <tr> <td>15/186</td> <td>11/186</td> <td>371</td> </tr> </table> Porte par 69726639	15/186	11/186	371
15/186	11/186	371																
3001																		
4202 4602 4203		M Georges F LACHAPELLE 1661 LOUIS ALPHONSE VENNE #301	H2C 3J7				1											
6701		Mlle DENISE POMINVILLE					3F											
6701		FRACTION DE COPROPRIETE G-0276																
1001	69726644	1661 LOUIS ALPHONSE VENNE #104																
2002 2004 2006 2990		20 750 20 750 20 750	A04 P1 P2			2200									<table border="1"> <tr> <td>15/186</td> <td>11/186</td> <td>371</td> </tr> </table> Porte par 69726640	15/186	11/186	371
15/186	11/186	371																
3001																		







CODE	COMPTÉ	EMPLACEMENT - NOM, PROFESSION, RESIDENCE					CATEGORIE BÂTIMENT	SCOLAIRE		VALEUR EN DOLLARS			MUNICIPAL	REMARQUES	
		DIV. CAS	CADASTRE	SUBDIVISION	FRONT	PROFONDEUR		SUPERFICIE	TERR P. C.	TERRAIN	BÂTISSE	TOTAL			
1001	69726660	1651 LOUIS ALPHONSE VENNE #302					(64)								
2002		20 751	302												
2004		20 751	<del>P1</del> A06												
2006		20 751	<del>P2</del> P1												
2990		20 751	P2			750.00 24800									
3001							3C	1 281	4600 4400	60300 59450	64900 63800		T R		
4202		MME LISE FOURNIER													
4602		1651 LOUIS ALPHONSE VENNE #302 H2C 337													
6701		FRACTION DE COPROPRIETE 0.1563 (302)													
6701		FRACTION DE COPROPRIETE 0.0074 (A06)													
<del>1001</del>	<del>69726661</del>	<del>1651 LOUIS ALPHONSE VENNE #A01</del>					<del>(64)</del>								
<del>2002</del>		<del>20 751</del>	<del>A01</del>												
<del>2004</del>		<del>20 751</del>	<del>P1</del>												
<del>2006</del>		<del>20 751</del>	<del>P2</del>												
<del>2990</del>															
<del>3001</del>							3C	1 281	1800	3500	4500		T R		
<del>4202</del>		<del>M JEAN CLAUDE LAVOIE</del>													
<del>4602</del>		<del>1651 LOUIS ALPHONSE VENNE #101 H2C 337</del>													
<del>4203</del>		<del>MME SUZANNE GOULET</del>													
<del>6701</del>		<del>FRACTION DE COPROPRIETE 0.0345</del>													
<del>1001</del>	<del>69726662</del>	<del>1651 LOUIS ALPHONSE VENNE #A02</del>					<del>(64)</del>								
<del>2002</del>		<del>20 751</del>	<del>A02</del>												
<del>2004</del>		<del>20 751</del>	<del>P1</del>												
<del>2006</del>		<del>20 751</del>	<del>P2</del>												
<del>2990</del>															
<del>3001</del>							3C	1 281	800	3700	4500		T R		
<del>4202</del>		<del>M DANIEL PERRON</del>													
<del>4602</del>		<del>1651 LOUIS ALPHONSE VENNE #201 H2C 337</del>													
<del>6701</del>		<del>FRACTION DE COPROPRIETE 0.0275</del>													
<del>1001</del>	<del>69726663</del>	<del>1651 LOUIS ALPHONSE VENNE #A03</del>					<del>(64)</del>								
<del>2002</del>		<del>20 751</del>	<del>A03</del>												
<del>2004</del>		<del>20 751</del>	<del>P1</del>												
<del>2006</del>		<del>20 751</del>	<del>P2</del>												
<del>2990</del>															
<del>3001</del>							3C	1 281	800	3700	4500		T R		

CODE	COTE	EMPLACEMENT - NOM, PROFESSION, RÉSIDENCE					CATEGORIE SANTIER	SCOLAIRE		VALEUR EN DOLLARS			MUNICIPAL	REMARQUES	
		NO	CADASTRE	SUBDIVISION	FRONT	PROFONDEUR		SUPERFICIE	TERM. P. C.	TERRAIN	BÂTISSE	TOTAL			
4202 4602 4203	69726663	M MICHEL PREVOST 1651 LOUIS ALPHONSE VENNE #202	H2C	3J7											
6701		MME MICHELINE BELLAVANCE													
		FRACTION DE COPROPRIETE 0.0278													
1201 2002 2004 2006 2990	69726664	1651 LOUIS ALPHONSE VENNE #A04													
		20 751 A04													
		20 751 P1													
		20 751 P2													
3001															
4202 4602		MME JEANNINE TREMBLAY 1651 LOUIS ALPHONSE VENNE #102	H2C	3J7											
6701		FRACTION DE COPROPRIETE 0.0036													
1201 2002 2004 2006 2990	69726665	1651 LOUIS ALPHONSE VENNE #A05													
		20 751 A05													
		20 751 P1													
		20 751 P2													
3001															
4202 4602		MME THERESE LALONDE 1651 LOUIS ALPHONSE VENNE #301	H2C	3J7											
6701		FRACTION DE COPROPRIETE 0.0076													
1001 2002 2004 2006 2990	69726666	1651 LOUIS ALPHONSE VENNE #A06													
		20 751 A06													
		20 751 P1													
		20 751 P2													
3001															
4202 4602		MME LISE FOURNIER 1651 LOUIS ALPHONSE VENNE #302	H2C	3J7											
6701		FRACTION DE COPROPRIETE 0.0074													
1001 2002	69726671	1641 LOUIS ALPHONSE VENNE #101													
		20 752 101													
		MICROFICHE 112 L-03													

CODE	COMPTÉ	EMPLACEMENT - NOM, PROFESSION, RÉSIDENCE					CATEGORIE BÂTIMENT	SCOLAIRE		VALEUR EN DOLLARS			MUNICIPAL	REMARQUES	
		CAD. CADASTRAL	DIVISION	FRONT	PROFONDEUR	SUPERFICIE		TYPE	TECH. P. C.	TERRAIN	BÂTIMENT	TOTAL			
2004 2006 2990	69726671	20 752	#1 A01			1,413.00									15186 11186 371 Prior de 69726677
3001		20 752	#2 P1			1,268.00									
4201 4801	M JOEL BERTONEU	1671	LOUIS ADOLPHE VENNE #101	H2C	3J7										
6701 6702		1641	Joel - Alphonse Venne #101 H2C 3J7 F1222 (5059) 18/285 07												
			FRACTION DE COPROPRIETE 0.2408 (101)												
			Fraction de copropriete 0.0340 (A01)												
1001	69726672	1641	LOUIS ALPHONSE VENNE #102												15186 11186 371 Prior de 69726677
2002 2004 2006 2990		20 752	102			5811.00									
		20 752	#1 A06			776.00									
		20 752	#2 P1												
		20 752	#2 P2												
3001		20 752	102			3200									
4201 4801	Mlle MICHELE BROUILLETTE	1671	LOUIS ADOLPHE VENNE #102	H2C	3J7										
6701 6702		1641	Lois Alphonse Venne #102 H2C 3J7												
			FRACTION DE COPROPRIETE 0.1289 (102)												
			Fraction de copropriete 0.0095 (A06)												
1001	69726673	1641	LOUIS ALPHONSE VENNE #201												15186 11186 371 Prior de 69726678
2002 2004 2006 2990		20 752	201			806.00									
		20 752	#1 A02			671.00									
		20 752	#2 P1												
		20 752	#2 P2												
3001		20 752	201			3700									
4201 4801	Mlle PAULINE BERTHIAUME	1671	LOUIS ADOLPHE VENNE #201	H2C	3J7										
6701 6702		1641	F1222 n 5039 L11-285												
			FRACTION DE COPROPRIETE 0.1115 (A01)												
			Fraction de copropriete 0.0274 (A02)												
1001	69726674	1641	LOUIS ALPHONSE VENNE #202												15186 11186 371 Prior de 69726678
2002 2004 2006 2990		20 752	202			805.00									
		20 752	#1 A05			771.00									
		20 752	#2 P1												
		20 752	#2 P2												
3001		20 752	202			3700									
4201 4801	Mlle DANIELE BEAUDOIN	1671	LOUIS ADOLPHE VENNE #202	H2C	3J7										
6701 6702		1641	Louis Alphonse Venne #202 H2C 3J7												
			FRACTION DE COPROPRIETE 0.1286 (202)												
			Fraction de copropriete 0.0051 (A05)												



SECTEUR D'ÉVALUATION

DATE	COMTE	EMPLACEMENT - NOM, PROFESSION, RÉSIDENCE					CATEGORIE D'IMMEUBLE	SCOLAIRE		VALEUR EN DOLLARS			MUNICIPAL	REMARQUES	
		AV. CAD.	CARACTÈRE	SUBDIVISION	FRONT	PROFONDEUR		SURFACE	TERRE P.C.	TERRAIN	BÂTIMENT	TOTAL			
1001	69726675	1641 LOUIS ALPHONSE VENNE #301					164)								
2002		20 752		301											
2004		20 752		P1 A04											
2006		20 752		P2 P1											
2990		20 752		P2		0.15100 43100									
3001							3C	1 281	4500 4700	60400 59400	64900 63600		T R		
4201		MME JOCELYNE CARIGNAN					3F								
4601		1641 LOUIS ALPHONSE VENNE #301 H2C 3J7													
6701		FRACTION DE COPROPRIETE 0.1546 (301) FRACTION DE COPROPRIETE 0.0036 (A04)													
1001	69726676	1641 LOUIS ALPHONSE VENNE #302					164)								
2002		20 752		302											
2004		20 752		P1 A03											
2006		20 752		P2 P1											
2990		20 752		P2		1.19100 1,92700									
3001							3C	1 281	5600 4800	62700 57800	68300 63800		T R		
4201		M FRANCIS MILLIEN 1641 Louis Alphonse Venne #302 H2C 3J7					1F								
4601		<del>1671 LOUIS ADOLPHE VENNE #302 H2C 3J7</del>													
4202		MME GINETTE DUBUC 1122 # 5184 PDL 183 P0					3F								
6701		FRACTION DE COPROPRIETE 0.1706 (302) FRACTION DE COPROPRIETE 0.0272 (A03)													
1001	69726677	1641 LOUIS ALPHONSE VENNE #A01					164)								
2002		20 752		A01											
2004		20 752		P1											
2006		20 752		P2											
2990															
3001							3C	1 281	1000	3500	4500		T R		
4201		M JOEL BERTOMEU					1F								
4601		<del>1671 LOUIS ADOLPHE VENNE #101 H2C 3J7</del>													
6701		1641 Louis Alphonse Venne #101 H2C 3J7 F122 (5059) 1812500													
		FRACTION DE COPROPRIETE 0.0390													
1001	69726678	1641 LOUIS ALPHONSE VENNE #A02					164)								
2002		20 752		A02											
2004		20 752		P1											
2006		20 752		P2											
2990															
3001							3C	1 281	800	3700	4500		T R		

ANNULÉ

ANNULÉ

CODE	COMPTÉ	EMPLACEMENT					NOM	PROFESSION	RÉSIDENCE	CATEGORIE BÂTIMENT	SCOLAIRE			VALEUR EN DOLLARS			MUNICIPAL	REMARQUES		
		DIV. CAD.	CADASTRE	SUBDIVISION	FRONT	PROFONDEUR					SUPERFICIE	TERR. C. C.	TERRAIN	BÂTISSE	TOTAL					
4201 4601 6701	69726678						Mlle PAULINE BERTHIAUME 1671 LOUIS ADOLPHE VENNE #201 1041 61222 #3009 11-12-85	H2C 3J7												
<b>ANNULÉ</b>																				
1201 2002 2004 2006 2990 3001 4201 4601 4202 6701	69726679						M. LOUIS ALPHONSE VENNE #A03 20 752 A03 20 752 P1 20 752 P2													
<b>ANNULÉ</b>																				
1201 2002 2004 2006 2990 3001 4201 4601 4202 6701	69726680						M. FRANCIS MILLIEN 1671 LOUIS ADOLPHE VENNE #302 Mlle GINETTE DUBUC	H2C 3J7												
<b>ANNULÉ</b>																				
1201 2002 2004 2006 2990 3001 4201 4601 6701	69726681						M. LOUIS ALPHONSE VENNE #A04 20 752 A04 20 752 P1 20 752 P2													
<b>ANNULÉ</b>																				
1201 2002 2004 2006 2990 3001 4201 4601 6701	69726682						Mlle JOCELYNE CARIGNAN 1691 LOUIS ALPHONSE VENNE #301	H2C 3J7												
<b>ANNULÉ</b>																				
1201 2002	69726683						M. LOUIS ALPHONSE VENNE #A05 20 752 A05 20 752 P1 20 752 P2													
<b>ANNULÉ</b>																				
1201 2002	69726684						Mlle DANIELE BEAUDOIN 1671 LOUIS ADOLPHE VENNE #202	H2C 3J7												
<b>ANNULÉ</b>																				
1201 2002	69726685						M. LOUIS ALPHONSE VENNE #A06 20 752 A06													

COPIE  
Bâtiments 11186 371  
Porte par 69726678

COPIE  
Bâtiments 11186 371  
Porte par 69726679

COPIE  
Bâtiments 11186 371  
Porte par 69726680

COPIE  
Bâtiments 11186 371  
Porte par 69726681

CODE	COMTE	EMPLACEMENT - NOM, PROFESSION, RESIDENCE					CATEGORIE BÂTIMENT	SCOLAIRE		VALEUR EN DOLLARS			MUNICIPAL	REMARQUES	
		DIV. CAD.	CADASTRE	SUBDIVISION	FRONT	PROFONDEUR		SUPERFICIE	TEPP	TERRAIN	BÂTISSÉ	TOTAL			
2004 2006 2995	69726682	20 752	P1			4500								151106 11186 371 Pror. de 69726677	
3001							3C	1	ZB1	200	900	1100	T R		
4201 4601		Mlle MICHEL BROUILLETTE 1671 LOUIS-APOLPHE VENNE #102 H2C 3J7					3F								
6701		FRACTION DE COPROPRIETE 0.0075													
1001	69726691	1631 LOUIS ALPHONSE VENNE #101					(64)								151106 11186 371 Pror. de 69726702
2002 2004 2006 2995		20 753	101			814.00 72400									
3001		20 753	P1 A20				3C	1	ZB1	3600	56000	59600	T R		
4202 4602		M DENIS BIRON 1631 LOUIS ALPHONSE VENNE #101 H2C 3J7					3F								
4203		Mlle MARYSE PAPINEAU													
6701 6902		FRACTION DE COPROPRIETE 0.1289 (101) FRACTION DE COPROPRIETE 0.0075 (AG6)													
1001	69726692	1631 LOUIS ALPHONSE VENNE #102					(64)								151106 11186 371 Pror. de 69726697
2002 2004 2006 2995		20 753	102			1,401.00 1,17800									
3001		20 753	P1 A01				3C	1	ZB1	6600	56000	62600	T R		
4202 4602		M PATRICE DENIS 1631 LOUIS ALPHONSE VENNE #102 H2C 3J7					3F								
6701 6902		FRACTION DE COPROPRIETE 0.2008 (100) FRACTION DE COPROPRIETE 0.0340 (AG1)													
1001	69726693	1631 LOUIS ALPHONSE VENNE #201					(64)								151106 11186 371 Pror. de 69726698
2002 2004 2006 2995		20 753	201			820.00 70700									
3001		20 753	P1 A02				3C	1	ZB1	4600	56000	60600	T R		
4202 4602		Mlle GABRIELLE BOUFFARD 1631 LOUIS ALPHONSE VENNE #201 H2C 3J7					3F								

CODE	COMPTÉ	EMPLACEMENT - NOM, PROFESSION, RESIDENCE					CATEGORIE BÂTIMENT	SCOLAIRE		VALEUR EN DOLLARS			MUNICIPAL	REMARQUES	
		NO. PAR	CATÉGORIE	SUBDIVISION	FRONT	PROFONDEUR		SUPERFICIE	TERR	P. C.	TERRAIN	BÂTISSE			TOTAL
4203	69726693	MME LISE MALO					3F								
6701 6902		FRACTION DE COPROPRIETE 0.1206 (201) FRACTION DE COPROPRIETE 0.0274 (A02)													
1001	69726694	1631 LOUIS ALPHONSE VENNE #202					169)								
2002		20 753		202											
2004		20 753		P1-A04											
2006		20 753		P2-P1											
2998		20 753		P2		689.00 60500									
3001							3C	I 2B1	3000 3100	5200 51500	5500 54620				
4202		MME YOLANDE GRIMARD					2								
4602		1631 LOUIS ALPHONSE VENNE #202 H2C 3J7													
5701		<del>ATT TRUST GENERAL DU CANADA</del>													
5702		<del>1109 UNIVERSITY MONTREAL H38 2G7</del>													
6701	6902	FRACTION DE COPROPRIETE 0.1115 (202) FRACTION DE COPROPRIETE 0.0036 (A01)													
1001	69726695	1631 LOUIS ALPHONSE VENNE #301					164)								
2002		20 753		301											
2004		20 753		P1-A03											
2006		20 753		P2-P1											
2998		20 753		P2		1,180.00 1,01000									
3001							3C	I 2B1	3600 4300	6200 59000	6800 63800				
4202		M PIERRE LAVALLEE													
4602		1631 LOUIS ALPHONSE VENNE #301 H2C 3J7													
6701	6902	FRACTION DE COPROPRIETE 0.1706 (201) FRACTION DE COPROPRIETE 0.0272 (A03)													
1001	69726696	1631 LOUIS ALPHONSE VENNE #302					164)								
2002		20 753		302											
2004		20 753		P1-A05											
2006		20 753		P2-P1											
2998		20 753		P2		954.00 82400									
3001							3C	I 2B1	4400 4300	60500 59500	64900 63800				
4202		M ROBERT TETREAU													
4602		1631 LOUIS ALPHONSE VENNE #302 H2C 3J7													
6701	6902	FRACTION DE COPROPRIETE 0.1548 (202) FRACTION DE COPROPRIETE 0.0051 (A03)													
1001	69726697	<del>1631 LOUIS ALPHONSE VENNE #A01</del>					164)								

REPT. DE DÉVALUATION

CODE	COMITÉ	EMPLACEMENT - NOM, PROFESSION, RÉSIDENCE						CATEGORIE BÂTIMENT	SCOLAIRE		VALEUR EN DOLLARS			MUNICIPAL	REMARQUES
		CH. CAD.	CADASTRE	SUBDIVISION	FRONT	PROFONDEUR	SUPERFICIE		TEPR	P. C.	TERRAIN	BÂTISSE	TOTAL		
2002 2104 2106 2990	69726697	20 753	AD1												15/11/86 11/186 371 Porté par 69726692
3001															ANNULÉ 20200
4202 4602		M PATRICE DENIS													
		1631 LOUIS ALPHONSE VENNE #102													
6701		FRACTION DE COPROPRIETE S-0346													
1501	69726698	1631 LOUIS ALPHONSE VENNE #A02													
2002 2004 2106 2990		20 753	A02												15/11/86 11/186 371 Porté par 69726693
3001															ANNULÉ 16300
4202 4602 4203		Mlle GABRIELLE BOUFFARD													
		1631 LOUIS ALPHONSE VENNE #201													
		Mlle LISE MALO													
6701		FRACTION DE COPROPRIETE C-0274													
1501	69726699	1631 LOUIS ALPHONSE VENNE #A03													
2002 2004 2106 2990		20 753	A03												15/11/86 11/186 371 Porté par 69726695
3001															ANNULÉ 16200
4202 4602		M PIERRE LAVALLÉE													
		1631 LOUIS ALPHONSE VENNE #301													
6701		FRACTION DE COPROPRIETE C-0272													
1501	69726700	1631 LOUIS ALPHONSE VENNE #A04													
2002 2004 2106 2990		20 753	A04												15/11/86 11/186 371 Porté par 69726694
3001															ANNULÉ 16200
4202 4602		MME YOLANDE GRIMARD													
		1631 LOUIS ALPHONSE VENNE #202													
5701		ATT TRUST GENERAL DU CANADA													

ANNÉE D'ÉVALUATION

CODE	COMPTÉ	EMPLACEMENT - NOM PROFESSION. RESIDENCE					CATEGORIE BÂTIMENT	SCOLAIRE		VALEUR EN DOLLARS			MUNICIPAL *	REMARQUES	
		CADASTRE	SUBDIVISION	FRONT	PROFONDEUR	SUPERFICIE		TERR P.C.	TERRAIN	BATISSE	TOTAL				
5702	69726700	1100 UNIVERSITY MONTREAL H3B 2G7													
6701		FRACTION DE COPROPRIETE 0-0036													
<del>1551</del>	<del>69726701</del>	<del>1631 LOUIS ALPHONSE VENNE #185</del>					<del>1641</del>								
<del>2802</del>		<del>20 753</del>	<del>A05</del>												
<del>2504</del>		<del>20 753</del>	<del>P1</del>												
<del>2806</del>		<del>20 753</del>	<del>P2</del>												
<del>2990</del>															
<del>3001</del>															
<del>4202</del>		<del>M ROBERT TETREAULT</del>													
<del>4602</del>		<del>1631 LOUIS ALPHONSE VENNE #302 H2C 3J7</del>													
<del>6701</del>		<del>FRACTION DE COPROPRIETE 0-0051</del>													
<del>1001</del>	<del>69726702</del>	<del>1631 LOUIS ALPHONSE VENNE #A86</del>					<del>1641</del>								
<del>2802</del>		<del>20 753</del>	<del>A06</del>												
<del>2504</del>		<del>20 753</del>	<del>P1</del>												
<del>2806</del>		<del>20 753</del>	<del>P2</del>												
<del>2990</del>															
<del>3001</del>															
<del>4202</del>		<del>M DENIS BIRON</del>													
<del>4602</del>		<del>1631 LOUIS ALPHONSE VENNE #101 H2C 3J7</del>													
<del>4203</del>		<del>MME MARYSE PAPINEAU</del>													
<del>6701</del>		<del>FRACTION DE COPROPRIETE 0-0075</del>													
1001	69726705	1621 LOUIS ALPHONSE VENNE #101					1641								
2502		20 754	101												
2504		20 754	P1 A01												
2806		20 754	P2 P1												
2990		20 754	P2												
3001															
4201		M ARMAND LABELLE													
4601		1621 LOUIS ALPHONSE VENNE #101 H2C 3J7													
6701		FRACTION DE COPROPRIETE 0-2004 (101)													
6702		FRACTION DE COPROPRIETE 0-0340 (A01)													
1001	69726706	1621 LOUIS ALPHONSE VENNE #102					1641								
2802		20 754	102												
2804		20 754	P1 A06												
		MICROFICHE 112 D-04													

ANNULÉ

ANNULÉ

151186 11186 371  
Perte pour 69726701

151186 11186 371  
Perte pour 69726702

151186 11186 371  
Perte pour 69726705

1,328,00  
1,115,00

6400 56500 62900  
5500 52900 58400

ROLE D'ÉVALUATION

CODE	COMPTÉ	EMPLACEMENT - NOM PROFESSION - RÉSIDENCE					CATEGORIE BÂTIMENT	SOLAIRE	VALEUR EN DOLLARS			MUNICIPAL * T R	REMARQUES							
		QUANTITÉ	CARACTÈRE	DIRECTION	FRONT	PROFONDEUR			SUPERFICIE	TERRAIN	BÂTISSE			TOTAL						
2506 2999	69726706	20 754	P2-P1																15/186 11/186 371	
3001						809,00 76480													Priorité 69726717	
4201 4601 4202		R GASTON ALLAIRE 1621 LOUIS ALPHONSE VENNE #102 H2C 3J7 MME FLEURETTE TURCOTTE-ALLAIRE																		
6701 6902		FRACTION DE COPROPRIETE 0.1292 (102) FRACTION de Copropriete 0.0076 (106)																		
1001	69726707	1621 LOUIS ALPHONSE VENNE #201																		
2002 2004 2506 2999		20 754	Z01																	15/186 11/186 371
3001						638,00 65180														Priorité 69726715
4201 4601		M PIERRE THIBODEAU 1621 LOUIS ALPHONSE VENNE #201 H2C 3J7																		
6701 6902		FRACTION DE COPROPRIETE 0.1109 (201) FRACTION de Copropriete 0.0039 (104)																		
1001	69726708	1621 LOUIS ALPHONSE VENNE #202																		
2002 2004 2506 2999		20 754	Z02																	15/186 11/186 371
3001						927,00 76480														Priorité 69726713
4201 4601		M JEAN PIERRE ALBERT 1621 LOUIS ALPHONSE VENNE #202 H2C 3J7																		
6701 6902		FRACTION DE COPROPRIETE 0.1291 (202) FRACTION de Copropriete 0.0275 (102)																		
1001	69726709	1621 LOUIS ALPHONSE VENNE #301																		
2002 2004 2506 2999		20 754	Z01																	15/186 11/186 371
3001						952,00 62200														Priorité 69726714
4201 4601 4202		M GIPHTON WADE 1621 LOUIS ALPHONSE VENNE #301 H2C 3J7 MME MURIELLE SONIER																		
6701 6902		FRACTION DE COPROPRIETE 0.1558 (301) FRACTION de Copropriete 0.0281 (105)																		

CODE	COMPTÉ	EMPLACEMENT - NOM, PROFESSION, RÉSIDENCE					CATEGORIE BÂTIMENT	SCOLAIRE		VALEURS EN DOLLARS			MUNICIPAL	REMARQUES	
		DIV. CAD.	CARACTÈRE	SUBDIVISION	FRONT	PROFONDEUR		SUPERFICIE	TEAR	P	C	TERRAIN			BÂTIMENT
1001	69726711	1621 LOUIS ALPHONSE VENNE #302					(64)								
2002	A-158872	20 754		302											
2004	31-1-86	20 754		21 A03											
2006		20 754		22 P1											
2990		20 754		22		1164.00									
3001		VERSO					3C	2	281	5400	6200	68400	T R		
4201		REALISATIONS IMMOBILIERES PREVEL INC					CF			4700	57100	63800			
4601		<del>1 PL VILLE MARIE #2707 H38 464</del>													
6701		7391 St-H. de H2A 341 F122-5039 11-12-85													
6902		FRACTION DE COPROPRIETE 0.1699 (300)													
		FRACTION DE COPROPRIETE 0.0369 (A03)													
1001	69726712	1621 LOUIS ALPHONSE VENNE #A01					(64)								
2002		20 754		A01											
2004		20 754		P1											
2006		20 754		P2											
2990						12100									
3001		ANNULÉ					3C	1	281	900	3600	4500	T R		
4201		M ARMAND LABELLE					IF								
4601		1621 LOUIS ALPHONSE VENNE #101 H2C 337													
6701		FRACTION DE COPROPRIETE 0.0340													
1001	69726713	1621 LOUIS ALPHONSE VENNE #A02					(64)								
2002		20 754		A02											
2004		20 754		P1											
2006		20 754		P2											
2990						14300									
3001		ANNULÉ					3C	1	281	800	3700	4500	T R		
4201		M JEAN PIERRE ALBERT					IF								
4601		1621 LOUIS ALPHONSE VENNE #202 H2C 337													
6701		FRACTION DE COPROPRIETE 0.0275													
1001	69726714	1621 LOUIS ALPHONSE VENNE #A03					(64)								
2002	A-158872	20 754		A03											
2004	31-1-86	20 754		P1											
2006		20 754		P2											
2990						15900									
3001		ANNULÉ					3C	2	281	700	3900	4600	T R		



602207.11

1931

1811

4201 M. Marcel Bolland

4601 1621 Louis Alphonse Denon #302

HAC 317

3811

4202 Hill Micheline Saulnier

1931

1931

1931

CERT. 335

VH 1931

1931

1931

1931

1931

1931

1931

(18)

1931

1931

1931

1931

1931

VH 1931

1931

1931

1931

1931

1931

1931

1931

1931

1931

(18)

1931

1931

1931

1931

1931

VH 1931

1931

1931

1931

1931

1931

1931

1931

1931

1931

(18)

1931

1931

1931

1931

1931

1931

AEB20

1931

1931

1931

1931

1931

1931

1931

1931

1931

(18)

1931

1931

CODE	COMPTÉ	EMPLACEMENT - NOM, PROFESSION, RESIDENCE					CATEGORIE BÂTIMENT	SCOLAIRE		VALEUR EN DOLLARS			MUNICIPAL	REMARQUES		
		RUE	CADASTRE	SUBDIVISION	FRONT	PROFONDEUR		SUPERFICIE	TERR. P.C.	FERRAIN	BAYISSE	TOTAL				
4201 4601 6701	69726714	REALISATIONS IMMOBILIERES PREVEL INC <del>1 PL VILLE MARIE #2707 H3B 4G4</del> 3391 St-Michel H2A 3A1					GF									
<b>ANNULÉ</b>																
1501 2002 2104 2204 2990	69726715	1621 LOUIS ALPHONSE VENNE #A04					(64)									
<b>ANNULÉ</b>																
3001 4201 4601 6701		M PIERRE THIBODEAU 1621 LOUIS ALPHONSE VENNE #201 H2C 3J7					IF									
<b>ANNULÉ</b>																
1501 2002 2004 2006 2993	69726716	1621 LOUIS ALPHONSE VENNE #A05					(64)									
<b>ANNULÉ</b>																
3001 4201 4601 4202 6701		M GIPHTON WADE 1621 LOUIS ALPHONSE VENNE #301 H2C 3J7 MME MURIELLE GONTER					IF ZF									
<b>ANNULÉ</b>																
1501 2002 2004 2006 2995	69726717	1621 LOUIS ALPHONSE VENNE #A06					(64)									
<b>ANNULÉ</b>																
3001 4201 4601 4202 6701		M GASTON ALLAIRE 1621 LOUIS-ALPHONSE VENNE #102 H2C 3J7 MME FLEURETTE TURCOTTE-ALLAIRE					IF ZF									
<b>ANNULÉ</b>																
1501	69726720	1611 LOUIS ALPHONSE VENNE #101					(64)									
<b>ANNULÉ</b>																

COTE V.F.  
15186 11186 371  
Porte sur 69726707

COTE V.F.  
15186 11186 371  
Porte sur 69726709

COTE V.F.  
15186 11186 371  
Porte sur 69726706

CODE	COMPTÉ	EMPLACEMENT - NOM, PROFESSION, RÉSIDENCE						CATEGORIE BÂTIMENT	SCOLAIRE		VALEUR EN DOLLARS			MUNICIPAL	REMARQUES
		QUARTIER	PALATINE	SUBDIVISION	FRONT	PROFONDEUR	SUPERFICIE		N°	TERR. P. C.	TERRAIN	BÂTISSE	TOTAL		
2002 2004 2006 2008	69726720	20 755		101											15186 11186 371 Prior de 69726732
3001		20 755		P1-A06			799.00 75500								
4201 4201 4202 4203		20 755		P2-P1 P2				3C	2 281	3700 3500	50100 55200	59800 58700		T R	
6701 6702															
1001	69726721														15186 11186 371 Prior de 69726728
2002 2004 2006 2008	A 16746 29-8-86	20 755		102			1,332.00 1,17400								
3001		20 755		P1-A03 P2-P1 P2				3C	2 281	6200 5500	50000 52900	63000 58400		T R	
4201 4201															
6701 6702															
1001	69726722														15186 11186 371 Prior de 69726731
2002 2004 2006 2008		20 755		201			705.00 75500								
3001		20 755		P1-A05 P2-P1 P2				3C	1 281	3000 3500	50000 55200	57800 58700		T R	
4201 4201 4202															
6701 6702															
1001	69726723														15186 11186 371 Prior de 69726731
2002 2004 2006 2008		20 755		202			671.00 65000								
3001		20 755		P1-A04 P2-P1 P2				3C	1 281	3100 3000	53600 51600	55700 54600		T R	



CODE	COUVERTE	EMPLACEMENT - NOM PROFESSION, RÉSIDENCE					CATÉGORIE BÂTIMENT	SCOLAIRE				VALEUR EN DOLLARS				REMARQUES
		NUMÉRO	DESIGNATION	FACULTÉ	PROFESSION	SURFACE		TEC	PIC	TERRAIN	BÂTIMENT	TOTAL	MUNICIPAL	T	R	
4201 4601	69726723	Mlle ODEYTE BOLDUC 1611 LOUIS ALPHONSE VENNE #202	H2C	3J7		3F										
6701 6702		FRACTION DE COPROPRIÉTÉ 0.1109 (AO3) FRACTION DE COPROPRIÉTÉ 0.0036 (AO4)														
1001	69726724	1611 LOUIS ALPHONSE VENNE #301				1649										
2002 2004 2006 2008 2993		20 755 301 20 755 #1 AO1 20 755 #2 P1 20 755 P2				1,210.00 1,167.50										
3001							3C	1 281	3,200 4,700	6,200 5,910	6,600 8,380					
4201 4601 4202		M LUC DUCHESNEAU 1611 LOUIS ALPHONSE VENNE #301	H2C	3J7		1F										
6701 6702		MME ISABELLE GERIN-LAJOIE FRACTION DE COPROPRIÉTÉ 0.1726 (AO1) FRACTION DE COPROPRIÉTÉ 0.0337 (AO1)				2F										
1001	69726725	1611 LOUIS ALPHONSE VENNE #302				1649										
2002 2004 2006 2008 2993		20 755 302 20 755 #1 AO2 20 755 #2 P1 20 755 P2				1,062.00 988.00										
3001							3C	1 281	4,900 4,200	6,350 5,900	6,840 6,380					
4201 4601		M PIERRE LAFLAMME 1611 LOUIS ALPHONSE VENNE #302	H2C	3J7		3F										
6701 6702		FRACTION DE COPROPRIÉTÉ 0.1549 (AO2) FRACTION DE COPROPRIÉTÉ 0.0271 (AO2)														
<del>1001</del>	<del>69726726</del>	<del>1611 LOUIS ALPHONSE VENNE #401</del>				<del>1649</del>										
<del>2002 2004 2006 2008 2993</del>		<del>20 755 AO1 20 755 P1 20 755 P2</del>				<del>1,980.00</del>										
<del>3001</del>							<del>3C</del>	<del>1 281</del>	<del>900</del>	<del>3600</del>	<del>4500</del>					
<del>4201 4601 4202</del>		<del>M LUC DUCHESNEAU 1611 LOUIS ALPHONSE VENNE #301</del>	<del>H2C</del>	<del>3J7</del>		<del>1F</del>										
<del>6701</del>		<del>FRACTION DE COPROPRIÉTÉ 0.0337</del>				<del>2F</del>										
<del>1001</del>	<del>69726727</del>	<del>1611 LOUIS ALPHONSE VENNE #402</del>				<del>1649</del>										

ANNULÉ

CHERCHER  
15116 11186 371  
prior. de 69726726

CHERCHER  
15116 11186 371  
prior. de 69726725

CHERCHER  
15116 11186 371  
prior. de 69726724

CODE	COMTE	EMPLACEMENT - NOM, PROFESSION, RESIDENCE					CATEGORIE D'IMMEUBLE	SCOLAIRE		VALEUR EN DOLLARS			REMARQUES
		DISTRICT	CADASTRE	ARRONDISSEMENT	FRONT	PROFONDEUR		SURFACE	TERRE	TEPRAIN	BÂTIMENT	TOTAL	
2002 2004 2006 2990	69726727	20 755	AQ2										
3001		20 755	PI										
4201 4601		20 755	PZ										
6701		FRACTION DE COPROPRIETE 0.0271											
1001	69726728	1611 LOUIS ALPHONSE VENNE #A03											
2002 2004 2006 2990		20 755	A03										
3001		20 755	PI										
4201 4601		20 755	P2										
6701		FRACTION DE COPROPRIETE 0.0269											
1001	69726729	1611 LOUIS ALPHONSE VENNE #A04											
2002 2004 2006 2990		20 755	A04										
3001		20 755	PI										
4201 4601		20 755	P2										
6701		FRACTION DE COPROPRIETE 0.0036											
1001	69726731	1611 LOUIS ALPHONSE VENNE #A05											
2002 2004 2006 2990		20 755	A05										
3001		20 755	PI										
4201 4601		20 755	P2										
6701		FRACTION DE COPROPRIETE 0.0036											

**ANNULÉ** 1900

**ANNULÉ** 1900

**ANNULÉ** 2100

**ANNULÉ** 3000

CMR  
1stiles 11186 371  
Boite aux lettres 69726727

CMR  
1stiles 11186 371  
Boite aux lettres 69726728

CMR  
1stiles 11186 371  
Boite aux lettres 69726729

CMR  
1stiles 11186 371  
Boite aux lettres 69726731

CODE	COMPTÉ	EMPLACEMENT - NOM PROFESSION RESIDENCE					CATEGORIE D'IMMEUBLE	SCOLAIRE		VALEUR EN DOLLARS			MUNICIPAL	REMARQUES	
		DIVISION	SECTION	ARRONDISSEMENT	PROFONDEUR	SUPERFICIE		TERR.	TERRAIN	BATISSE	TOTAL				
4202	69726731	Mlle HYRIAM BERIDOT					3F								
6701		FRACTION DE COPROPRIETE 5.3051													
1201	69726732	1611 LOUIS ALPHONSE VENNE #406													
2002		20 755		AD6											
2104		20 755		P1											
2306		20 755		P2											
2590															
3101															
4201		M MARCEL LANDRY					1F								
4601		1611 LOUIS ALPHONSE VENNE #101 H2C 3J7													
4202		Mlle PAULINE PARADIS					3F								
4203		M PIERRE LANDRY					1F								
6701		FRACTION DE COPROPRIETE 0.0075													
1001	69726750	LOT LOUIS ALPHONSE VENNE													
2002		20 754			7972	9413									
2102						9521									
3101															
4201		CONDOMINIUMS D IBERVILLE INC					C								
4601		7391 ST MICHEL H2A 3A1													
6620		PROPRIETE SUJETTE A SURTAXE SUR TERRAINS VAGUES DESSERVIS													
		VOIE P 1508 A & 1508 E													
1001	69726770	LOT LOUIS ALPHONSE VENNE													
2002		20 757			9098	9291									
2102					9000	9413									
3101															
4201		CONDOMINIUMS D IBERVILLE INC					C								
4601		7391 ST MICHEL H2A 3A1													
6620		PROPRIETE SUJETTE A SURTAXE SUR TERRAINS VAGUES DESSERVIS													
		VOIE P 1508 F & P 1508 J													
1001	69732500	LOT RUE PROJETEE													
2002		20 820			7772	IRR									
2102					6033	10499									
3101															

ANNULE

ANNULE

cert. 11100 371  
Route: par 69726730

Suit: cpte annule  
Dnt aux 69726750  
à 69726764  
291085 1-1-86 355

Suit: cpte annule  
Dnt aux 69726770  
à 69726798  
291085 1-1-86 355

cert. 11100 375  
Route: par 69732500  
à 69732550

CODE	COMITÉ	EMPLACEMENT - NOM, PROFESSION, RÉSIDENCE					CATEGORIE BÂTIMENT	SCOLAIRE		VALEUR EN DOLLARS			MUNICIPAL	REMARQUES	
		NO. CAD.	CADASTRE	SUBDIVISION	FRONT	PROFONDEUR		SUPERFICIE	TERRAIN	BÂTIMENT	TOTAL				
1001	69726751	1601 Louis Alphonse Venne App. 101													
2002		20 756		101											
2004		20 756		P1											
2006		20 756		P2											
2990						953.00									
3001							3C	2B1	4,500.	54,000.	58,500.			291035 1-86 355	
4201		Réalisations Immobilières Prevel Inc. <b>VERSO</b>					CF								
4601		7391 St-Michel H2A 3A1													
6701		Fraction de Copropriété 0.1263													
1001	69726752	1601 Louis Alphonse Venne App. 102													
2002		20 756		102											
2004		20 756		P1											
2006		20 756		P2											
2990						958.00									
3001							3C	2B1	4,500.	54,000.	58,500.			291035 1-86 355	
4201		Réalisations Immobilières Prevel Inc. <b>VERSO</b>					CF								
4601		7391 St-Michel H2A 3A1													
6701		Fraction de Copropriété 0.1269													
1001	69726753	1601 Louis Alphonse Venne App. 201													
2002		20 756		201											
2004		20 756		P1											
2006		20 756		P2											
2990						950.00									
3001							3C	2B1	4,400.	54,100.	58,500.			291035 1-86 355	
4201		Réalisations Immobilières Prevel Inc. <b>VERSO</b>					CF								
4601		7391 St-Michel H2A 3A1													
6701		Fraction de Copropriété 0.1259													



69726751

IFI

4201 M. Jacques Demanche  
4601 1601. 1601. Alphonse D'Amboise # 101  
HAC 357

3FI

4202 Mlle Ginette Dumontier

CHQ	DE	
5/2/86	15/6/85	371

69726752

3FI

4201 Mlle Cecile Brochu  
4601 1601. 1601. Alphonse D'Amboise # 102  
HAC 357

CHQ	DE	
5/2/86	16/6/85	371

69726753

IFI

4201 M. Louis Gauthier  
4601 1601. 1601. Alphonse D'Amboise # 201  
HAC 357

CHQ	DE	
5/2/86	16/6/85	371

AEK20

AEK20

RÔLE D'ÉVALUATION DES IMMEUBLES POUR L'EXERCICE FINANCIER 1986

ÉVALUATION

CODE	CHIFFRE	EMPLACEMENT - NOM, PROFESSION, RÉSIDENCE					CATEGORIE D'IMMEUBLE	SCOLAIRE	VALEUR EN DOLLARS				MUNICIPAL	REMARQUES
		LOT	CADASTRE	SECTION	FRONT	PROFONDEUR			SURFACE	TERR P.C.	TERRAIN	BÂTIMENT		
1001	69726754	1601	Louis Alphonse Venne	App.	202									
2002		20	756		202									
2004		20	756		P1									
2006		20	756		P2									
2990						955.00								291085 1-1-86 352
3001							3C	2B1	4,500.	54,000.	58,500.	T R	1 Subd. prov de 69726750 & Corr de nom	
4201			Réalisations Immobilières Prevel Inc.		VERSUS		CF	1						
4601			7391 St-Michel		H2A 3A1									
6701			Fraction de Co-propriété		0.1265									
1001	69726755	1601	Louis Alphonse Venne	App.	301									
2002		20	756		301									
2004		20	756		P1									
2006		20	756		P2									
2990						1,134.00								291085 1-1-86 352
3001							3C	2B1	5,300.	58,300.	63,600.	T R	1 Subd. prov de 69726750 & Corr de nom	
4201			Réalisations Immobilières Prevel Inc.		VERSUS		CF	1						
4601			7391 St-Michel		H2A 3A1									
6701			Fraction de Copropriété		0.1503									
1001	69726756	1601	Louis Alphonse Venne	App.	302									
2002		20	756		302									
2004		20	756		P1									
2006		20	756		P2									
2990						1,145.00								291085 1-1-86 355
3001							3C	2B1	5,400.	58,200.	63,600.	T R	1 Subd. prov de 69726750 & Corr de nom	
4201			Réalisations Immobilières Prevel Inc.		VERSUS		CF	1						
4601			7391 St-Michel		H2A 3A1									
6701			Fraction de Copropriété		0.1517									

69726754

1FT1

4201 M. Andrie Mathieu

4601 1601. Grosse Alphonse Verme \*202

HAC 317

3FT1

4202 Mlle Louise Leboeuf

CHIFFRE	DATE	
51706	20/8/85	371

AEB20

69726755

1FT1

4201 M. Michel Auger

4601 1601 Grosse Alphonse Verme \*301

HAC 317

3FT1

4202 Mlle Mireil Rousseau

CHIFFRE	DATE	
51706	20/8/85	371

AEB20

69726756

1FT1

4201 M. Clement Gendron

4601 1601 Grosse Alphonse Verme \*302 HAC 317

CHIFFRE	DATE	
51706	21/7/85	371

AEB20

IDF	COMPTÉ	EMPLACEMENT - NOM, PROFESSION, RESIDENCE					CATEGORIE D'IMMEUBLE	SCOLAIRE		VALEUR EN DOLLARS			MUNICIPAL	REMARQUES	
		N° CAD	CARACTÈRE	SUBDIVISION	FRONT	PROFONDEUR		SUPERFICIE	TERR.	TERRAIN	BATISSE	TOTAL			
1001	69726757	1601 Louis Alphonse Venne App. A01													
2002		20	756	A01											
2004		20	756	P1											
2006		20	756	P2											
2990						247.00									
3001							3C	2B1	1,200.	3,200.	4,400.	T R		29-10-85 1-1-86 355	
4201		Réalizations Immobilières Prevel Inc. <b>VERSO</b>													
4601		7391 St-Michel H2A 3A1													
6701		Fraction de Copropriété 0.0327													
1001	69726758	1601 Louis Alphonse Venne App. A02													
2002		20	756	A02											
2004		20	756	P1											
2006		20	756	P2											
2990						190.00									
3001							3C	2B1	900.	3,600.	4,500.	T R		29-10-85 1-1-86 355	
4201		Réalizations Immobilières Prevel Inc. <b>VERSO</b>					CF	L							
4601		7391 St-Michel H2A 3A1													
6701		Fraction de Copropriété 0.0252													
1001	69726759	1601 Louis Alphonse Venne App. A03													
2002		20	756	A03											
2004		20	756	P1											
2006		20	756	P2											
2990						189.00									
3001							3C	2B1	900.	3,600.	4,500.	T R		29-10-85 1-1-86 355	
4201		Réalizations Immobilières Prevel Inc. <b>VERSO</b>					CF	L							
4601		7391 St-Michel H2A 3A1													
6701		Fraction de Copropriété 0.0251													

69726757

1FT1

4201 M. Jacques Demouche

4601 1601 Louis Alphonse Demme # 101 HAC 357

3FT1

4202 Mlle Ginette Dumontier

CSSE	15/18/85	371
------	----------	-----

69726758

1FT1

4201 M. Louis Gohaye

4601 1601 Louis Alphonse Demme # 201 HAC 317

CSSE	15/18/85	371
------	----------	-----

AEK20

69726759

1FT1

4201 M. Michel Auger

4601 1601 Louis Alphonse Demme # 301 HAC 317

3FT1

4202 Mlle Mireil Rousseau

CSSE	15/18/85	371
------	----------	-----

AEK20

AEK20

RÔLE D'ÉVALUATION DES IMMEUBLES POUR L'EXERCICE FINANCIER 1986

SERVICE D'ÉVALUATION

CODE	COMPTÉ	EMPLACEMENT, NOM, PROFESSION, RÉSIDENCE					CATEGORIE BÂTIMENT	SCOLAIRE		VALEUR EN DOLLARS			MUNICIPAL	REMARQUES	
		NO. CAD.	CADASTRE	SUBDIVISION	FRONT	PROFONDEUR		SURFACE	TERR. P.C.	TERRAIN	BÂTISSÉ	TOTAL			
1001	69726760	1601 Louis Alphonse Venne App. A06													
2002		20 756		A06											
2004		20 756		P1											
2006		20 756		P2											
2990						223.00									
3001							3C	2B1	1,000.	3,500.	4,500.				
4201		Réalizations Immobilières Prevel Inc. <b>VERSO</b>					CF	1							
4601		7391 St-Michel H2A 3A1													
6701		Fraction de Copropriété 0.0295													
1001	69726761	1601 Louis Alphonse Venne App. A07													
2002		20 756		A07											
2004		20 756		P1											
2006		20 756		P2											
2990						235.00									
3001							3C	2B1	1,100.	3,300.	4,400.				
4201		Réalizations Immobilières Prevel Inc. <b>VERSO</b>					CF	1							
4601		7391 St-Michel H2A 3A1													
6701		Fraction de Copropriété 0.0311													
1001	69726762	1601 Louis Alphonse Venne App. A08													
2002		20 756		A08											
2004		20 756		P1											
2006		20 756		P2											
2990						249.00									
3001							3C	2B1	1,200.	3,200.	4,400.				
4201		Réalizations Immobilières Prevel Inc. <b>VERSO</b>					CF	1							
4601		7391 St-Michel H2A 3A1													
6701		Fraction de Copropriété 0.0330													

291655 1-1-86 355

291655 1-1-86 355

291655 1-1-86 355

69726760

1FT1

4201 M. Clement Gendron

4601 1601 Louis Alphonse Demme # 202

HAC 317

CMRZ	PP	
51286	212105	371

69726761

1FT1

4201 M. Andre Mathieu

4601 1601 Louis Alphonse Demme # 202

HAC 317

AEK20

3FT1

4202 Mlle Louise Gabeaux

CMRZ	PP	
51286	212105	371

69726762

3FT1

4201 Mlle Cecile Brochu

4601 1601 Louis Alphonse Demme # 102 HAC 317

AEK20

CMRZ	PP	
51286	161025	371

AEK20

RÔLE D'ÉVALUATION DES IMMEUBLES POUR L'EXERCICE FINANCIER 1986

BUREAU D'ÉVALUATION

LOGE	COMPTÉ	EMPLACEMENT - NOM, PROFESSION, RÉSIDENCE					SUPERFICIE	CATEGORIE BÂTIMENT	SCCLAIRE		VALEUR EN DOLLARS			MUNICIPAL	REMARQUES
		NO. CAD.	CADASTRE	SUBDIVISION	FRONT	PROFONDEUR			TERR	P.C.	TERRAIN	BÂTISSÉ	TOTAL		
1001	69726763	1601 Louis Alphonse Venne App. A04													
2002		20 756		A04											
2004		20 756		P1											
2006		20 756		P2											
2990						59.00									
3001								3C	2B1	300.	800.	1,100.	T R	1 Subd. prov de 69726750 & Corr de nom	
4201		Réalizations Immobilières Prevel Inc. <b>VERSO</b>						CF	1						
4601		7391 St-Michel H2A 3A1													
6701		Fraction de Copropriété 0.0078													
1001	69726764	1601 Louis Alphonse venne App. A05													
2002		20 756		A05											
2004		20 756		P1											
2006		20 756		P2											
2990						60.00									
3001								3C	2B1	300.	800.	1,100.	T R	1 Subd. prov de 69726750 & Corr de nom	
4201		Réalizations Immobilières Prevel Inc. <b>VERSO</b>						CF	1						
4601		7391 St-Michel H2A 3A1													
6701		Fraction de Copropriété 0.0080													



69726763

IFTI

4201 M. Louis Gahaye

4601 1601 Avenue Alphonse Desjardins #201

HAC 317

DATE	18/10/85	371
18/10/85		

69726764

IFTI

4201 H. Michel Auger

4601 1601 Avenue Alphonse Desjardins #201

HAC 317

DATE	18/10/85	371
18/10/85		

4202 Mlle Muriel Rouneau

3EII

AE1320

AE1320

COTE	COMPTÉ	EMPLACEMENT - NOM, PROFESSION, RÉSIDENCE						CATEGORIE D'IMMEUBLE	SCCLAIRE		VALEUR EN DOLLARS			MUNICIPAL *	REMARQUES
		DALYAN	CHACOTE	SURCIVISAN	FRONT	PROFONDEUR	SUPERFICIE		TERR	TERRAIN	BATISSE	TOTAL			
1001	69726772	1591 Louis Alphonse Venne App. 101													
2002		20	757			101									
2004		20	757			P1									
2006		20	757			P2									
2990											1,069.00				
3001								3C	2B1	5,000.	53,500.	58,500.	T R	Subd. prov de 69726770 & Corr de nom	
4201		Réalizations Immobilières Prevel Inc. <b>VERSO</b>						CF							
4601		7391 St-Michel H2A 3A1													
6701		Fraction de Copropriété 0.1263													
1001	69726774	1591 Louis Alphonse Venne App. 102													
2002		20	757			102									
2004		20	757			P1									
2006		20	757			P2									
2990											1,065.00				
3001								3C	2B1	5,000.	53,500.	58,500.	T R	Subd. prov de 69726770 & Corr de nom	
4201		Réalizations Immobilières Prevel Inc. <b>VERSO</b>						CF							
4601		7391 St-Michel H2A 3A1													
6701		Fraction de Copropriété 0.1258													
1001	69726776	1591 Louis Alphonse Venne App. 201													
2002		20	757			201									
2004		20	757			P1									
2006		20	757			P2									
2990											1,063.00				
3001								3C	2B1	5,000.	53,500.	58,500.	T R	Subd. prov de 69726770 & Corr de nom	
4201		Réalizations Immobilières Prevel Inc. <b>VERSO</b>						CF							
4601		7391 St-Michel H2A 3A1													
6701		Fraction de Copropriété 0.1256													

69726772

1FT1

4201 M. Adrien Gée

4601 1591. Louis Alphonse Verne #101 HAC 3J7

3FT1

4202 Mlle Minelle Duchon

51266	10106	371
-------	-------	-----

AE420

69726774

1FT1

4201 M. André Tordif

4601 1591. Louis Alphonse Verne #102 HAC 3J7

3FT1

4202 Mlle Denise Gaudet

51266	10106	371
-------	-------	-----

69726776

1FT1

4201 M. Jean René Tougas

4601 1591. Louis Alphonse Verne #201

HAC 3J7

3FT1

4202 Mlle Monique Menard

51266	10106	371
-------	-------	-----

AE420

CODE	COMPTÉ	EMPLACEMENT - NOM, PROFESSION RESIDENCE					CATEGORIE D'IMMEUBLE	SCOLAIRE		VALEUR EN DOLLARS			MUNICIPAL	REMARQUES	
		SIN. CAD.	CADASTRE	SUBDIVISION	FRONT	PROFONDEUR		SUPERFICIE	TERR. P. C.	TERRAIN	BATISSE	TOTAL			
1001	69726778	1591 Louis Alphonse Venne App. 202													
2002		20	757	202											
2004		20	757	P1											
2006		20	757	P2											
2990						1,073.00									
3001		VERSO						3C	2B1	5,000.	53,500.	58,500.	T R	Subd. prov de 69726770 & Corr de nom	
4201		Réalizations Immobilières Prevel Inc.					CF	1							
4601		7391 St-Michel H2A 3A1													
6701		Fraction de Copropriété 0.1268													
1001	69726780	1591 Louis Alphonse Venne App. 301													
2002		20	757	301											
2004		20	757	P1											
2006		20	757	P2											
2990						1,271.00									
3001		VERSO						3C	2B1	5,900.	57,600.	63,500.	T R	Subd. prov de 69726770 & Corr de nom	
4201		Réalizations Immobilières Prevel Inc.					CF	1							
4601		7391 St-Michel H2A 3A1													
6701		Fraction de Copropriété 0.1502													
1001	69726782	1591 Louis-Alphonse Venne App. 302													
2002		20	757	302											
2004		20	757	P1											
2006		20	757	P2											
2990						1,280.00									
3001		VERSO						3C	2B1	6,000.	57,500.	63,500.	T R	Subd. prov de 69726770 & Corr de nom	
4201		Réalizations Immobilières Prevel Inc.					CF	1							
4601		7391 St-Michel H2A 3A1													
6701		Fraction de Copropriété 0.1512													

69726780

1FT1

4201 M. Luc Massicotte

4601 1591 Gouss Alphonse Denise \* 301 HAC 317

CERT.	EFF.	
5/3/86	24/03	371

69726782

1FT1

4201 M. Gilles Lemay

4601 1590 Gouss Alphonse Denise \* 302 HAC 317

3FT1

4202 Mlle Monique Dommard

CERT.	EFF.	
1/7/88	19/12/85	371

69726788

F1222 (17-11-86) 1/8 5270 3FT1

4201 Mlle Ruth Dellenave #202

4601 1591 Gouss Alphonse Denise HAC 317

CERT.	EFF.	
3/14/86	17/12/85	375

AEB20

AEB20

AEB20

ROLE D'ÉVALUATION DES IMMEUBLES POUR L'EXERCICE FINANCIER 1986

PROVINCE QUÉBEC

CODE	COMPTÉ	EMPLACEMENT - NOM PROFESSION RÉSIDENCE					CATEGORIE BÂTIMENT	SCOLAIRE		VALEUR EN DOLLARS			MUNICIPAL	REMARQUES	
		ADRESSE	PROFONDEUR	FRONT	PROFONDEUR	SUPÉRIEUR		TERR	PIC	TERRAIN	BÂTISSE	TOTAL			
1001	69726784	1591 Louis Alphonse Venne App. A01													
2002		20	757		A01										
2004		20	757		P1										
2006		20	757		P2										
2990											282.00				
3001							3C	2B1	1,300.	3,100.	4,400.	T R	29-10-85 1-1-86 255 Subd. prov de 69726770 & Corr de nom		
4201		Réalisations Immobilières Prevel Inc. <b>VERSO</b>					CF	1							
4601		7391 St-Michel H2A 3A1													
6701		Fraction de Copropriété 0.0333													
1001	69726786	1591 Louis Alphonse Venne App. A02													
2002		20	757		A02										
2004		20	757		P1										
2006		20	757		P2										
2990											216.00				
3001							3C	2B1	1,000.	3,500.	4,500.	T R	29-10-85 1-1-86 255 Subd. prov de 69726770 & Corr de nom		
4201		Réalisations Immobilières Prevel Inc. <b>VERSO</b>					CF	1							
4601		7391 St-Michel H2A 3A1													
6701		Fraction de Copropriété 0.0255													
1001	69726788	1591 Louis Alphonse Venne App. A03													
2002		20	757		A03										
2004		20	757		P1										
2006		20	757		P2										
2990											217.00				
3001							3C	2B1	1,000.	3,500.	4,500.	T R	29-10-85 1-1-86 255 Subd. prov de 69726770 & Corr de nom		
4201		Réalisations Immobilières Prevel Inc. <b>VERSO</b>					CF	1							
4601		7391 St-Michel H2A 3A1													
6701		Fraction de Copropriété 0.0256													

69726784

1FT1

4A01 M. Adrien Gue  
4601 1591 house Alphonse Verme #101 HaC 3J7

3FT1

4A02 Mlle Minette Jackson

5/2/86	18/4/85	371
--------	---------	-----

AEK20

69726786

1FT1

4A01 M. Jean-Etienne Tougas  
4601 1591 house Alphonse Verme #102 HaC 3J7

3FT1

4A02 Mlle Monique Meisard

5/2/86	18/4/85	371
--------	---------	-----

69726788

1FT1

4A01 M. Luc MacCotté  
4601 1591 house Alphonse Verme #301 HaC 3J7

5/2/86	18/4/85	371
--------	---------	-----

AEK20

RÔLE D'ÉVALUATION DES IMMEUBLES POUR L'EXERCICE FINANCIER 1986

TABLEAU DE DÉTAILS

CODE	COMTE	EMPLACEMENT - NOM, PROFESSION, RÉSIDENCE					CATEGORIE MUNICIPAL	SCOLAIRE		VALEUR EN DOLLARS			REMARQUES	
		SECTION	CAPITAIRE	ADDITION	FRONT	PROFONDEUR		SUPERFICIE	TECH P/C	TERRAIN	BATISSE	TOTAL		
1001	69726790	1591	Louis Alphonse Venne	App.	A06									
2002		20 757	A06											
2004		20 757	P1											
2006		20 757	P2											
2990						253.00								
3001							3C	2B1	1,200.	3,200.	4,400.	T R	Subd. prov de 69726770 & Corr de nom	
4201		Réalizations Immobilières Prevel Inc. <b>VERSO</b>					CF	1						
4601		7391 St-Michel H2A 3A1												
6701		Fraction de Copropriété 0.0299												
1001	69726792	1591	Louis Alphonse Venne	App.	A07									
2002		20 757	A07											
2004		20 757	P1											
2006		20 757	P2											
2999						263.00								
3001							3C	2B1	1,200.	3,200.	4,400.	T R	Subd. prov de 69726770 & Corr de Nom	
4201		Réalizations Immobilières Prevel Inc. <b>VERSO</b>					CF	1						
4601		7391 St-Michel H2A 3A1												
6701		Fraction de Copropriété 0.0311												
1001	69726794	1591	Louis Alphonse Venne	App.	A08									
2002		20 757	A08											
2004		20 757	P1											
2006		20 757	P2											
2990						284.00								
3001							3C	2B1	1,300.	3,100.	4,400.	T R	Subd. prov de 69726770 & corr de nom	
4201		Réalizations Immobilières Prevel Inc. <b>VERSO</b>					CF	1						
4601		7391 St-Michel H2A 3A1												
6701		Fraction de Copropriété 0.0335												



69726790

1ET1

4201 M. Gilles Gernay  
4601 1591 Louis Alphonse Verne # 302 H2C 3JT

3ET1

4202 Mlle Monique Dornand

DATE	EFF.	399
5/1/86	27/85	371

AF 420

69726794

1ET1

4201 M. Andre Tardif  
4601 1591 Louis Alphonse Verne # 102 H2C 3JT

3ET1

4202 Mlle Denise Gaudet

DATE	EFF.	399
5/1/86	19/85	371

AF 420

DATE	EFF.	399
23-4-86	17-6-25	421

CODE	COMPTÉ	EMPLACEMENT - NOM, PROFESSION, RÉSIDENCE					MÉTRES	CATEGORIE D'IMMEUBLE	SCOLAIRE		VALEUR EN DOLLARS			MUNICIPAL	REMARQUES
		DIV. CAD.	CADASTRE	SUBDIVISION	FRONT	PROFONDEUR			SUPERFICIE	TERR P	C	TERRAIN	BÂTISSE		
1001	69726796	1591	Louis Alphonse Venne	App. A04											
2002		20 757	A04												
2004		20 757	P1												
2006		20 757	P2												
2990						63.00									
3001							3C	2B1	300.	800.	1,100.	T R		29-10-85 1-1-86 355	
4201		Réalisations Immobilières Prevel Inc.					CF	1						Subd. prov de	
4601		7391 St-Michel H2A 3A1												69726770 & Corr	
														de nom	
6701		Fraction de Copropriété		0.0075											
1001	69726798	1591	Louis Alphonse Venne	App. A05											
2002		20 757	A05												
2004		20 757	P1												
2006		20 757	P2												
2990						66.00									
3001							3C	2B1	300.	800.	1,100.	T R		29-10-85 1-1-86 355	
4201		Réalisations Immobilières Prevel Inc.					CF	1						Subd. prov de	
4601		7391 St-Michel H2A 3A1												69726770 & corr	
														de nom	
6701		Fraction de Copropriété		0.0077											

69726796

IFTI

4201 M. Jean René Touge

4601 1591 house Alphonse Venne #201

H2C 3J7

3FTI

4262 Mlle Monique Hémond

CBSL	P.	
5/2/66	19/6/85	371

69726798

IFTI

4201 M. Gue Massicotte

4601 1591 house Alphonse Venne #201 H2C 3J7

CBSL	P.	
5/2/66	19/6/85	371

AEK20

AEK20

RELEVÉ D'ÉVALUATION

CODE	COMPTÉ	EMPLACEMENT - NOM PROFESSION RÉSIDENCE					CATEGORIE BÂTIMENT	SCOLAIRE		VALEUR EN DOLLARS			MUNICIPAL	REMARQUES	
		LOT CADASTRAL	SUBDIVISION	FRONT	PROFONDEUR	SUPERFICIE		TERR	P/C	TERRAIN	BÂTISSE	TOTAL			
4201 4601 6620	69732500 A-160730 JS-0286	<del>MA BAIE CONSTRUCTION LTEE 4 PL DU COMMERCE #460 VERDUN H3E 1J4 5 PL du Commerce, alle des Deux H3E 1M8 NPT #1222-11-130 PROPRIETE SUJETTE A SURTAXE SUR TERRAINS VAGUES DESSERVIS</del>					CF	2							
1001 2002 3001	69732515 A-158651 JS-0158	LOT RUE PROJETEE 20 819 5249 10499 5,51100													CERT. EFF. 372 15/1/86 11/1/86
4201 4601 6620	69732515 69732521	<del>MA BAIE CONSTRUCTION LTEE 4 PL DU COMMERCE #460 VERDUN H3E 1J4 5 PL du Commerce, alle des Deux H3E 1M8 NPT #1222-11-130 PROPRIETE SUJETTE A SURTAXE SUR TERRAINS VAGUES DESSERVIS</del>					CF	2	7A	2 281	27200		27200	TVV	Particulier 69732520 à 69732520
1001 2002 3001	69732520	LOT RUE PROJETEE 20 818 5249 10499 5,51100													CERT. EFF. 372 25/3/86 11/1/86 subd parti sur 69732521 à 69732521
4201 4601 6620	69732520	<del>MA BAIE CONSTRUCTION LTEE 4 PL DU COMMERCE #460 VERDUN H3E 1J4 5 PL du Commerce, alle des Deux H3E 1M8 NPT #1222-11-130 PROPRIETE SUJETTE A SURTAXE SUR TERRAINS VAGUES DESSERVIS</del>					CF	2	7A	2 281	27200		27200	TVV	
1001 2002 2002	69732530	② 8300 St Joseph Suintal LOT RUE PROJETEE 982 6158 10499 6,46500 20 817 4734 10499 6,49600 6222 IRR													CERT. EFF. 357 15/1/86 11/1/86
4201 4601 6620	69732530	<del>MA BAIE CONSTRUCTION LTEE 4 PL DU COMMERCE #460 VERDUN H3E 1J4 5 PL du Commerce, alle des Deux H3E 1M8 NPT #1222-11-130 PROPRIETE SUJETTE A SURTAXE SUR TERRAINS VAGUES DESSERVIS</del>					CF	2	7A	2 281	31,900 31,900 32,000	336,600	368,500 31,900 32,000	TVV	② CERT. EFF. 372 28/1/86 11/1/86 ③ CERT. EFF. 372 28/1/86 11/1/86 subd parti sur 69732530 à 69732529 69732533 à 69732534
1001 2002 2002	69732540	LOT RUE PROJETEE 980 5213 10499 5,47400 20 816 3714 10499 5,42500 5148 10499													CERT. EFF. 357 15/1/86 11/1/86
4201 4601 6620	69732540 A-157485 Q-1-86 (302, H01)	<del>MA BAIE CONSTRUCTION LTEE 4 PL DU COMMERCE #460 VERDUN H3E 1J4 PROPRIETE SUJETTE A SURTAXE SUR TERRAINS VAGUES DESSERVIS</del>					CF	2	7A	2 281	27,000 26,800		27,000 26,800	TVV	① CERT. EFF. 368 29-1-86 1-1-86 annulé à parti sur 697325500 à 5514

RÔLE D'ÉVALUATION DES IMMEUBLES POUR L'EXERCICE FINANCIER 1986

SERVICE D'ÉVALUATION

CODE	COMPTE	EMPLACEMENT - NOM PROFESSION, RÉSIDENCE					CATEGORIE BÂTIMENT	SCOLAIRE		VALEUR EN DOLLARS			MUNICIPAL	REMARQUES	
		DIV. CAD.	CADASTRE	SUBDIVISION	FRONT	PROFONDEUR		SURFACE	TERR. P.C.	TERRAIN	BÂTISSE	TOTAL			
1001	69732515	③ 8548 Joseph Duval <del>Lot rue Projetée</del>													
2002		20	818	101											
2004		20	818	P1											
2006		20	818	P2											
2990						1,124.00									
3001							330 7A		5,500	60,700	66,200				
4201		Ma Baie Construction Ltée													
4601		4 Pl. du Commerce #460, Verdun H3E 1J4													
		VERSO													
6620		④ Propriété sujette à surtaxe sur terrain vague desservi.													
6701		Fraction de copropriété 0.2039													
1001	69732516	③ 8558 Joseph Duval <del>Lot rue Projetée</del>													
2002		20	818	102											
2004		20	818	P1											
2006		20	818	P2											
2990						1,086.00									
3001							330 7A		5,400	59,500	64,900				
4201		Ma Baie Construction Ltée													
4601		4 Pl. du Commerce #460, Verdun H3E 1J4													
		VERSO													
6620		④ Propriété sujette à surtaxe sur terrain vague desservi.													
6701		Fraction de copropriété 0.1970													
1001	69732517	③ 8550 Joseph Duval <del>Lot rue Projetée</del>													
2002		20	818	201											
2004		20	818	A03											
2006		20	818	P1											
2008		20	818	P2											
2990						746.00									
3001							330 7A		3,700	53,000	56,700				
4201		Ma Baie Construction Ltée													
4601		4 Pl. du Commerce #460, Verdun H3E 1J4													
		VERSO													
6620		④ Propriété sujette à surtaxe sur terrain vague desservi.													
6701		Fraction de copropriété 0.1311 + 0.0043													

CERT.	EFF.	
28/2/86	1/1/86	372

CERT.	EFF.	
28/2/86	1/1/86	372

subd prov  
69732520

CERT.	EFF.	
28/2/86	1/1/86	372

CERT.	EFF.	
28/2/86	1/1/86	372

subd pro  
69732520

CERT.	EFF.	
28/2/86	1/1/86	372

subd prov  
69732520

CERT.	EFF.	
28/2/86	1/1/86	372

69732515

IFT/

4201 M. Michel Borduas

AMB

4601 8548 Joseph Quintal H2M -2H1

(F1222 85721 7 23 9 86)

3FI/

4202 Mlle. Michèle Patey

CERT.	EFF.	
16/5/86	15/11/85	380

69732516

IEI/

4201 Luc BONNEAU

4601 8559 JOSEPH QUINTAL H2M 2N1

CERT.	EFF.	
15/11/86	25/9/85	408

69732516

IFI/

4201 M. Gaston Beaulieu

AMB

4601 8558 Joseph Quintal H2M -2H1

(F1222 85721 7 23 9 86)

ANNULÉ

CERT.	EFF.	
16/5/86	2/10/85	380

69732517

3FI/

4201 Mlle. Julie Des Serris

AMB

4601 8550 Joseph Quintal H2M -2H1

(F1222 85721 7 23 9 86)

IFT/

4202 M. Robert Davidov

CERT.	EFF.	
16/5/86	15/11/85	380

CODE	COMPTÉ	EMPLACEMENT - NOM, PROFESSION, RÉSIDENCE					CATEGORIE BÂTIMENT	SCOLAIRE	VALEUR EN DOLLARS			MUNICIPAL	REMARQUES					
		DEL. CAD.	CADASTRE	SUBDIVISION	FRONT	PROFONDEUR			SUPERFICIE	TERR. P. C.	TERRAIN			BÂTISSE	TOTAL			
1001	69732518	② 8556 Joseph Duxtal <del>Lot rue Projetée</del>																
2002		20	818	202											② CERT. EFF. 28/2/86 1/1/86 372			
2004		20	818	A04														
2006		20	818	P1														
2008		20	818	P2														
2990						594.00												
3001							② 30 7A		2,900	43,900	46,800			R	28/2/86 1/1/86 372			
4201		Ma Baie Construction Ltée																
4601		4 Pl. du Commerce #460, Verdun H3E 1J4																
		VERSO																
6620		<del>Propriété sujette à surtaxe sur terrain vague desservi.</del>																
6701		Fraction de copropriété 0.1035 + 0.0043																
1001	69732519	② 8552 Joseph Duxtal <del>Lot rue Projetée</del>																
2002	A 170512	20	818	301												② CERT. EFF. 28/2/86 1/1/86 372		
2004	16-27-86	20	818	A02														
2006		20	818	P1														
2008		20	818	P2														
2990						1,035.00												
3001							② 30 7A		5,100	61,100	66,200			R	28/2/86 1/1/86 372			
4201		Ma Baie Construction Ltée																
4601		4 Pl. du Commerce #460, Verdun H3E 1J4																
		VERSO																
6620		<del>Propriété sujette à surtaxe sur terrain vague desservi.</del>																
6701		Fraction de copropriété 0.1506 + 0.0373																
1001	69732521	② 8554 Joseph Duxtal <del>Lot rue Projetée</del>																
2002		20	818	302												② CERT. EFF. 28/2/86 1/1/86 372		
2004		20	818	A01														
2006		20	818	P1														
2008		20	818	P2														
2990						926.00												
3001							② 30 7A		4,600	58,400	63,000			R	28/2/86 1/1/86 372			
4201		Ma Baie Construction Ltée																
4601		4 Pl. du Commerce #460, Verdun H3E 1J4																
		VERSO																
6620		<del>Propriété sujette à surtaxe sur terrain vague desservi.</del>																
6701		Fraction de copropriété 0.1412 + 0.0268																

69732518

2 F I I

4201 Mme. Céline Beaune - Houde 2M8  
 4601 8556 Joseph Duval HAM ANT  
 (F1222 #5721 #23786)

CERT.	EFF.	
16/5/86	24/10/85	380

69732519

1 F I I

4201 M. Donald Veilley 2M8  
 4601 8552 Joseph Duval HAM ANT  
 (F1222 #5721 #23786)

3 F I I

4202 Mlle. Genevieve Pelletier ②

CERT.	EFF.	
25/7/86	15/7/86	424

CERT.	EFF.	
16/5/86	15/11/85	380

69732521

3 F I I

4201 Mlle. Kerice Kalimotto 2M8  
 4601 8554 Joseph Duval HAM ANT  
 (F1222 #5721 #23786)

CERT.	EFF.	
16/5/86	12/11/85	380



CODE	COMpte	EMPLACEMENT - NOM, PROFESSION, RÉSIDENCE					CATEGORIE BÂTIMENT	SCOLAIRE		VALEUR EN DOLLARS			MUNICIPAL	REMARQUES	
		DIV. CAD.	CADASTRE	SUBDIVISION	FRONT	PROFONDEUR		SUPERFICIE	TERR. P. I. C.	TERRAIN	BÂTISSE	TOTAL			
1001	69732526	8570 Joseph Quintal													
2002		20	982	101											
2004		20	982	P1											
2006		20	982	P2											
2990						1,316.00									
3001							3C		6,500	60,700	67,200	T R	subd pro 69732530		
4201		Ma Baie Construction Ltée					CF	2							
4601		4 Pl. du Commerce #460, Verdun H3E 1J4													
6701		Fraction de copropriété 0.2036													
1001	69732527	8560 Joseph Quintal													
2002		20	982	102											
2004		20	982	P1											
2006		20	982	P2											
2990						1,274.00									
3001							3C		6,300	59,500	65,800	T R	subd pro 69732530		
4201		Ma Baie Construction Ltée					CF	2							
4601		4 Pl. du Commerce #460, Verdun H3E 1J4													
6701		Fraction de copropriété 0.1970													
1001	69732528	8568 Joseph Quintal													
2002		20	982	201											
2004		20	982	A03											
2006		20	982	P1											
2008		20	982	P2											
2990						875.00									
3001							3C		4,300	53,000	57,300	T R	subd pro 69732530		
4201		Ma Baie Construction Ltée					CF	2							
4601		4 Pl. du Commerce #460, Verdun H3E 1J4													
6701		Fraction de copropriété 0.1311 + 0.0042													

CERT.	EFF.
28/2/86	1/1/86
372	372

CERT.	EFF.
28/2/86	1/1/86
372	372

CERT.	EFF.
28/2/86	1/1/86
372	372

69732526

3FEL

4201 Mlle Françoise Dagnon  
4601 8570 Joseph Dumontel, HAM 2M9

CERT.	EFF.	
10/6/84	21/10/84	384

69732528

1FEL

4201 M. Alain Brière  
4601 8568 Joseph Dumontel, HAM 2M9

CERT.	EFF.	
10/6/84	21/10/84	384

69732527

3FEL

4201 Mlle Gloria J. Leclerc  
4601 8560 Joseph Dumontel, HAM 2M9

CERT.	EFF.	
10/6/84	21/10/84	384

CODE	COMPTÉ	EMPLACEMENT - NOM, PROFESSION, RÉSIDENCE							CATEGORIE BÂTIMENT	SCOLAIRE	VALEUR EN DOLLARS			MUNICIPAL	REMARQUES	
		DIV. CAD	CARACTÈRE	SUBDIVISION	FRONT	PROFONDEUR	SUPERFICIE	TERRAIN			BÂTISSÉ	TOTAL				
1001	69732529	8562 Joseph Quintal														
2002		20	982	202												
2004		20	982	A04												
2005		20	982	P1												
2008		20	982	P2												
2990							699.00									
3001								3C		3,400	43,900	47,300	T R			
4201		Ma Baie Construction Ltée							CF	2						
4601		4 Pl. du Commerce #460, Verdun H3E 1J4														
6701		Fraction de copropriété 0.1040 + 0.0042														
1001	69732533	8562 Joseph Quintal														
2002		20	982	301												
2004		20	982	A02												
2006		20	982	P1												
2008		20	982	P2												
2990							1,211.00									
3001								3C		6,000	61,100	67,100	T R			
4201		Ma Baie Construction Ltée							CF	2						
4601		4 Pl. du Commerce #460, Verdun H3E 1J4														
6701		Fraction de copropriété 0.1499 et 0.0375														
1001	69732534	8564 Joseph Quintal														
2002		20	982	302												
2004		20	982	A01												
2006		20	982	P1												
2008		20	982	P2												
2990							1,090.00									
3001								3C		5,400	58,400	63,800	T R			
4201		Ma Baie Construction Ltée							CF	2						
4601		4 Pl. du Commerce #460, Verdun H3E 1J4														
6701		Fraction de copropriété 0.1415 + 0.0270														

CERT.	EFF.	
28/2/86	1/1/86	372

subd prov  
69732530

CERT.	EFF.	
28/2/86	1/1/86	372

subd prov  
69732530

CERT.	EFF.	
28/2/86	1/1/86	372

subd prov  
69732530

69732529

3F51

4201. Mlle Josie Truson  
4601. 8562 Joseph Quintal, HAM 2M8

CERT.	EFF.	
10/6/80	21/10/80	374

69732534

1F21

4201. M. Lucie Renelle  
4601. 8564 Joseph Quintal, HAM 2M8  
Village de l'Église St. 3, hwy 3, SW4

CERT.	EFF.	
29/8/80	24/10/80	377

69732533

3F61

4201. M. Renard Corriveau  
4601. 8566 Joseph Quintal, HAM 2M8

CERT.	EFF.	
10/6/80	24/10/80	374

AEB20

CODE	COMPTE	EMPLACEMENT - NOM, PROFESSION, RÉSIDENCE					CATEGORIE BÂTIMENT	SCOLAIRE		VALEUR EN DOLLARS			MUNICIPAL	REMARQUES	
		DIV. CAD.	CADASTRE	SUBDIVISION	FRONT	PROFONDEUR		SUPERFICIE	TERR P. C.	TERRAIN	BÂTISSE	TOTAL			
1001	69732543	8606 Joseph Quintal													
2002		20	815	101											
2004		20	815	P1											
2006		20	815	P2											
2990						1,043.00									
3001															
4201		Ma Baie Construction Ltée					CF	2							
4601		4 Pl. du Commerce #460, Verdun H3E 1J4							5,100	60,700	65,800	T R	subd. prov 69732550		
6701		Fraction de copropriété 0.2036													
1001	69732544	8596 Joseph Quintal													
2002		20	815	102											
2004		20	815	P1											
2006		20	815	P2											
2990						1,000.00									
3001															
4201		Ma Baie Construction Ltée					CF	2							
4601		4 Pl. du Commerce #460, Verdun H3E 1J4							4,900	59,500	64,400	T R	subd. prov 69732550		
6701		Fraction de copropriété 0.1968													
1001	69732545	8604 Joseph Quintal													
2002		20	815	201											
2004		20	815	A03											
2006		20	815	P1											
2008		20	815	P2											
2990						691.00									
3001															
4201		Ma Baie Construction Ltée					CF	2							
4601		4 Pl. du Commerce #460, Verdun H3E 1J4							3,400	53,000	56,400	T R	subd. prov 69732550		
6701		Fraction de copropriété 0.1305 (201)													
6702		Fraction de copropriété 0.0042 (A.03)													
1001	69732546	8598 Joseph Quintal													
2002		20	815	202											
2004		20	815	A 04											
2006		20	815	P1											
2008		20	815	P2											
2990						558.00									
3001															
4201		Ma Baie Construction Ltée					CF	2							
4601		4 Pl. du Commerce #460, Verdun H3E 1J4							2,800	43,900	46,700	T R	subd. prov 69732550		
6701		Fraction de copropriété 0.1046 (202)													
6702		Fraction de copropriété 0.0042 (A04)													

CERT.	EFF.	
24/1/85	1/1/86	365

CERT.	EFF.	
24/1/85	1/1/86	365

CERT.	EFF.	
24/1/85	1/1/86	365

CERT.	EFF.	
24/1/85	1/1/86	365

69732543

1FE1

4201 M. Ubold Regault

4601 8606 Joseph Quintal Ham amb AF 120

SERV.	DATE	374
7/4/85	1/11/85	

69732544

1FE1

4201 M. Alain Samara

4601 8596 Joseph Quintal Ham amb

SERV.	DATE	374
7/4/85	1/11/85	

69732545

AF 120

3FE1

4201 Mlle Pauline Tremper

4601 8604 Joseph Quintal Ham amb

SERV.	DATE	374
7/4/85	1/11/85	

69732546

3FE1

4201 Mlle Carole Solvay

4601 8598 Joseph Quintal Ham amb

SERV.	DATE	374
7/4/85	1/11/85	

120

CODE	COMPTE	EMPLACEMENT - NOM, PROFESSION, RÉSIDENCE						CATEGORIE BÂTIMENT	SCOLAIRE		VALEUR EN DOLLARS			MUNICIPAL	REMARQUES
		DIV. CAD	CADASTRE	SUBDIVISION	FRONT	PROFONDEUR	SUPERFICIE		TERR	P C	TERRAIN	BÂTISSE	TOTAL		
1001	69732547	8602	Joseph Quintal												
2002		20	815	301											
2004		20	815	A02											
2006		20	815	P1											
2008		20	815	P2											
2990						961.00									
3001								3C		4,700	61,100	65,800	T R	subd. pro 69732550	
4201								CP	2						
4601			Ma Baie Construction Ltée												
			4 Pl. du Commerce #460, Verdun H3E 1J4												
6701			Fraction de copropriété 0.1494 (301)												
6702			Fraction de copropriété .0.0382 (A02)												
1001	69732548	8600	Joseph Quintal												
2002		20	815	302											
2004		20	815	A01											
2006		20	815	P1											
2008		20	815	P2											
2990						866.00									
3001								3C		4,300	58,400	62,700	T R	subd prov 69732550	
4201								CP	2						
4601			Ma Baie Construction Ltée												
			4 Pl. du Commerce #460, Verdun H3E 1J4												
6701			Fraction de copropriété 0.1418 (302)												
6702			Fraction de copropriété 0.0268 (A01)												

DATE	EFF.	
24/12/85	1/1/86	365

DATE	EFF.	
24/12/85	1/1/86	365

69732547

1FT1

4201 M. Guy Raymond  
4601 8602 Joseph Quintal Ham amb

3FT1

4202 Mlle Jeanne Huet

1876	1876	374
1876	1876	374

69732548

1FT1

4201 M. Michel Bideau  
4601 8600 Joseph Quintal Ham amb

3FT1

4202 Mlle Elise Guimond

1876	1876	374
1876	1876	374

AEFB



CODE	COMPTÉ	EMPLACEMENT - NOM PROFESSION RÉSIDENCE					CATEGORIE BÂTIMENT	SCOLAIRE		VALEUR EN DOLLARS			MUNICIPAL	REMARQUES	
		ARRONDISSEMENT	NUMÉRO	FRONT	PROFONDEUR	SURFACE		FERR	P C	TERRAIN	BÂTISSE	TOTAL			
1001	69732550	LOT RUE PROJETEE					(11)								
2002			20 815	4879	10499	5,12200									
3001							7A	2	2B1	25300		25300	TVV		
4201		MA BAIE CONSTRUCTION LTEE					CF								
4601		4 PL DU COMMERCE #460 VERDUN H3E 1J4													
6620	29732540 55 PISC. D	PROPRIETE SUJETTE A SURTAXE SUR TERRAINS VAGUES DESSERVIS													
1001	69732560	LOT RUE PROJETEE					(11)								
2002			20 814	4879	10499	5,12200									
3001							7A	2	2B1	25300		25300	TVV		
4201		MA BAIE CONSTRUCTION LTEE					CF								
4601		4 PL DU COMMERCE #460 VERDUN H3E 1J4													
6620		PROPRIETE SUJETTE A SURTAXE SUR TERRAINS VAGUES DESSERVIS													
1001	69732570	LOT RUE PROJETEE					(11)								
2002			20 813	4879	10499	5,12200									
3001							7A	2	2B1	25300		25300	TVV		
4201		MA BAIE CONSTRUCTION LTEE					CF								
4601		4 PL DU COMMERCE #460 VERDUN H3E 1J4													
6620		PROPRIETE SUJETTE A SURTAXE SUR TERRAINS VAGUES DESSERVIS													
1001	69732580	LOT RUE PROJETEE					(11)								
2002			20 812	4879	10499	5,12200									
3001							7A	2	2B1	25300		25300	TVV		
4201	69732577 5 69732583 Pisc net B	MA BAIE CONSTRUCTION LTEE					CF								
4601		4 PL DU COMMERCE #460 VERDUN H3E 1J4													
6620		PROPRIETE SUJETTE A SURTAXE SUR TERRAINS VAGUES DESSERVIS													
1001	69732590	LOT RUE PROJETEE					(11)								
2002			20 811	4879	10499	5,12200									
3001							7A	2	2B1	25300		25300	TVV		
4201		MA BAIE CONSTRUCTION LTEE					CF								
4601		4 PL DU COMMERCE #460 VERDUN H3E 1J4													
6620		PROPRIETE SUJETTE A SURTAXE SUR TERRAINS VAGUES DESSERVIS													

TABLEAU D'ÉVALUATION

CODE	CHIFFRE	EMPLACEMENT - NOM, PROFESSION, RÉSIDENCE					CATEGORIE RÉGLEMENT	SCOLAIRE		VALEUR EN DOLLARS			MUNICIPAL	REMARQUES	
		DE L'AD.	CADASTRE	COTE	FRONT	PROFONDEUR		SUPERFICIE	TERR	TERRAIN	BÂTISSE	TOTAL			
1001	69732566	8630 Joseph Quintal													
2002		20	813	101											
2004		20	813	P1											
2006		20	813	P2											
2990						1,047.00									
3001							3C	2B1	5100	60700	65800	T R			
4201		Ma Baie Construction Ltée <b>VERSO</b>					CF	2							
4601		4 Pl. du Commerce app 460, Verdun H3E 1J4													
6701		Fraction de copropriété: 0.2044													
1001	69732567	8620 Joseph Quintal													
2002		20	813	102											
2004		20	813	P1											
2006		20	813	P2											
2990						1,006.00									
3001							3C	2B1	5000	59400	64400	T R			
4201		Ma Baie Construction Ltée <b>VERSO</b>					CF	2							
4601		4 Pl. du Commerce app 460, Verdun H3E 1J4													
6701		Fraction de copropriété: 0.1964													
1001	69732568	8628 Joseph Quintal													
2002		20	813	201											
2004		20	813	A03											
2006		20	813	P1											
2008		20	813	P2											
2990						694.00									
3001							3C	2B1	3400	53000	56400	T R			
4201		Ma Baie Construction Ltée <b>VERSO</b>					CF	2							
4601		4 Pl. du Commerce app 460, Verdun H3E 1J4													
6701		Fraction de copropriété: 0.1315 + 0.0042													

CERT.	EFF.	356
6/11/85	1/1/86	

Provient de  
69732570

CERT.	EFF.	356
6/11/85	1/1/86	

Provient de  
69732570

CERT.	EFF.	371
6/11/85	1/1/86	

Provient de  
69732570

69732567

1FT1

4401 M. Upon Thunson

4401 8620 Joseph Quintal Ham amb

3FT1

4402 Mlle Claudine Rouleau

CERT	EXP.	
5/2/86	5/8/85	371

69732566

1FT1

4401 M. Martial Rivard

4401 8630 Joseph Quintal Ham amb

3FT1

4402 Mlle Marie-Claude Harvey

CERT	EXP.	
5/4/86	5/8/85	375

69732565

1FT1

4401 M. Michel Bourassa

4401 8628 Joseph Quintal Ham amb

3FT1

4402 Mlle Guyolaine Beaudin

CERT	EXP.	
5/4/86	5/8/85	375

AF 120

ADRESSE	COMITÉ	EMPLACEMENT - NOM, PROFESSION, RESIDENCE					CATEGORIE BÂTIMENT	SCCLAIRE		VALEUR EN DOLLARS			MUNICIPAL	REMARQUES							
		DIVISION CADASTRE	SUBDIVISION	FRONT	PROFONDEUR	SUPERFICIE		TERR P	TERRAIN	BÂTISSE	TOTAL										
1001	69732569	8622 Joseph Quintal																			
2002		20	813	202																	
2004		20	813	A04																	
2006		20	813	P1																	
2008		20	813	P2																	
2990						550.00															
3001		<b>VERSO</b>						3C	2B1	2700	44000	46700	T R	<table border="1"> <tr> <td>CERT.</td> <td>EFF.</td> <td>356</td> </tr> <tr> <td>6/4/85</td> <td>1/1/86</td> <td></td> </tr> </table> Provient de 69732570	CERT.	EFF.	356	6/4/85	1/1/86		
CERT.	EFF.	356																			
6/4/85	1/1/86																				
4201		Ma Baie Construction Ltée					CF	2													
4601		4 Pl. du Commerce app 460, Verdun H3E 1J4													<table border="1"> <tr> <td>CERT.</td> <td>EFF.</td> <td>371</td> </tr> <tr> <td>5/10/86</td> <td>1/1/86</td> <td></td> </tr> </table>	CERT.	EFF.	371	5/10/86	1/1/86	
CERT.	EFF.	371																			
5/10/86	1/1/86																				
6701		Fraction de copropriété: 0.1032 + 0.0042 pour 202																			
6702		Fraction de copropriété: 0.0042 pour A04																			
1001	69732571	8626 Joseph Quintal																			
2002		20	813	301																	
2004		20	813	A02																	
2006		20	813	P1																	
2008		20	813	P2																	
2990						967.00															
3001		<b>VERSO</b>						3C	2B1	4700	61100	65800	T R	<table border="1"> <tr> <td>CERT.</td> <td>EFF.</td> <td>356</td> </tr> <tr> <td>6/4/85</td> <td>1/1/86</td> <td></td> </tr> </table> Provient de 69732570	CERT.	EFF.	356	6/4/85	1/1/86		
CERT.	EFF.	356																			
6/4/85	1/1/86																				
4201		Ma Baie Construction Ltée					CF	2													
4601		4 Pl. du Commerce app 460, Verdun H3E 1J4													<table border="1"> <tr> <td>CERT.</td> <td>EFF.</td> <td>371</td> </tr> <tr> <td>5/10/86</td> <td>1/1/86</td> <td></td> </tr> </table>	CERT.	EFF.	371	5/10/86	1/1/86	
CERT.	EFF.	371																			
5/10/86	1/1/86																				
6701		Fraction de copropriété: 0.1509 + 0.0378 pour 301																			
6702		Fraction de copropriété: 0.0378 pour A02																			
1001	69732572	8624 Joseph Quintal																			
2002		20	813	302																	
2004		20	813	A01																	
2006		20	813	P1																	
2008		20	813	P2																	
2990						888.00															
3001		<b>VERSO</b>						3C	2B1	4300	58400	62700	T R	<table border="1"> <tr> <td>CERT.</td> <td>EFF.</td> <td>371</td> </tr> <tr> <td>6/4/85</td> <td>1/1/86</td> <td></td> </tr> </table> Provient de 69732570	CERT.	EFF.	371	6/4/85	1/1/86		
CERT.	EFF.	371																			
6/4/85	1/1/86																				
4201		Ma Baie Construction Ltée					CF	2													
4601		4 Pl. du Commerce app 460, Verdun H3E 1J4																			
6701		Fraction de copropriété: 0.1405 + 0.0269																			

69732569

3FI1

4201 Mlle Micheline Roy

4601 8622 Joseph Quintal Ham 2m8

5/6/86	5/10/85	371
--------	---------	-----

69732571

1FI1 420

4201 M. Christian Proulx

4601 8626 Joseph Quintal Ham 2m8

5/6/86	5/10/85	371
--------	---------	-----

69732572

1FI1

4201 M. Garry Bessie

4601 8624 Joseph Quintal Ham 2m8

5/6/86	5/10/85	371
--------	---------	-----

5820

CODE	COMTE	EMPLACEMENT - NOM, PROFESSION, RESIDENCE					CATEGORIE D'IMMEUBLE	SCOLAIRE		VALEUR EN DOLLARS			MUNICIPAL	REMARQUES	
		PARC.	QUARTIER	SUBDIVISION	FRONT	PROFONDEUR		SURFACE	TEPP.	P. C.	TERRAIN	BÂTISSE			TOTAL
1001	69732577	8632 Joseph Quintal													
	A-180558														
2002	12-11-86	20	812	101											
2004		20	812	P1											
2006		20	812	P2											
2990											1,047.00				
3001															
4201		Ma Baie Construction Ltée				CF	2								
4601		4 Pl. du Commerce, App. 460, Verdun H3E 1J4													
6701		Fraction de Copropriété 0.2045													
1001	69732578	8642 Joseph Quintal													
2002		20	812	102											
2004		20	812	P1											
2006		20	812	P2											
2990											1,007.00				
3001															
4201		Ma Baie Construction Ltée				CF	1								
4601		4 Pl. du Commerce, App. 460, Verdun H3E 1J4													
6701		Fraction de Copropriété 0.1966													
1001	69732579	8634 Joseph Quintal													
2002		20	812	201											
2004		20	812	P1											
2006		20	812	P1											
2008		20	812	P2											
2990											697.00				
3001															
4201		Ma Baie Construction Ltée				CF	2								
4601		4 Pl. du Commerce, App. 460, Verdun H3E 1J4													
6701		Fraction de Copropriété 0.1320 + 0.0041													

30-10-85 1-1-86 355

T R Subd. prov de 69732580 & N.B.

VERSO

30-10-85 1-1-86 355

T R Subd. prov de 69732580 & N.B.

VERSO

30-10-85 1-1-86 355

T R Subd. prov de 697 32580 & N.B.

VERSO

69732577

1611

4201 M. Daniel Cote (2)

4601 8632 Joseph Quintal Hamamb

3611

4202 Mlle. Genevieve Reboire  
4602 8632 Joseph Quintal Hamamb

② 21-87 12-11-80 23

51296 51888 371

69732578

AE 320

1611

4201 M. Jacques Laporte

4601 8632 Joseph Quintal Hamamb

51296 51888 371

69732579

1611

4201 M. Jean Goulet

4601 8632 Joseph Quintal Hamamb

4202 Mlle. Carole Jansse

AE 320

51296 51888 371

AE 320

TABLEAU D'ÉVALUATION

CODE	COMPTÉ	EMPLACEMENT - NOM, PROFESSION, RESIDENCE					CATEGORIE BÂTIMENT	SCOLAIRE		VALEUR EN DOLLARS			MUNICIPAL	REMARQUES
		PARCÉLLE	CADASTRE	SUBDIVISION	FRONT	PROFONDEUR		SUPERFICIE	TERR. P. C.	TERRAIN	BÂTISSE	TOTAL		
1001	69732581	8640	Joseph Quintal											
2002		20	812	202										
2004		20	812	A04										
2006		20	812	P1										
2008		20	812	P2										
2990						549.00								
3001							3C	2B1	2,700.	44,000.	46,700.			3010-85-11-86 355
4201		Ma Baie Construction Ltée	VERSO				CF	2						T R Subd. prov de 69732580 & N.B.
4601		4 Pl. du Commerce, App. 460, Verdun H3E 1J4												3010-85-11-86 355
6701		Fraction de Copropriété 0.1030 + 0.0041 pour 202												
6702		Fraction de Copropriété 0.0041 pour A04												
1001	69732582	8636	Joseph Quintal											
2002		20	812	301										
2004		20	812	A02										
2006		20	812	P1										
2008		20	812	P2										
2990						965.00								
3001							3C	2B1	4,700.	61,100.	65,800.			3010-85-11-86 355
4201		Ma Baie Construction Ltée	VERSO				CF	2						T R Subd. prov de 69732580 & N.B.
4601		4 Pl. du Commerce, App. 460, Verdun H3E 1J4												
6701		Fraction de Copropriété 0.1508 + 0.0377												
1001	69732583	8638	Joseph Quintal											
2002		20	812	302										
2004		20	812	A01										
2006		20	812	P1										
2008		20	812	P2										
2990						857.00								
3001							3C	2B1	4,300.	58,400.	62,700.			3010-85-11-86 355
4201		Ma Baie Construction Ltée	VERSO				CF	2						T R Subd. prov de 69732580 & N.B.
4601		4 Pl. du Commerce, App. 460, Verdun H3E 1J4												
6701		Fraction de Copropriété 0.1403 + 0.0269												



69732581

1811

4201 M. Richard Cimon 70%

4601 8640 Joseph Quintal Ham amb

3811

4202 Mlle Francine Alie 30%

COMP.	W.P.	
51286	51285	371

1820

69732582

1811

4201 M. Francois Monel

4601 8636 Joseph Quintal Ham amb

3811

4202 Mlle Johanne Gagnier

COMP.	W.P.	
51286	51285	371

69732583

1811

4201 M. Pierre Gagnier

4601 8628 Joseph Quintal Ham amb

COMP.	W.P.	
51286	51285	371

1820

ROLE D'ÉVALUATION DES IMMEUBLES POUR L'EXERCICE FINANCIER 1986

CODE	NUMÉRO	EMPLACEMENT					NOM	PROFESSION	RÉSIDENCE	CATEGORIE D'IMMEUBLE	SCOLAIRE		VALEUR EN DOLLARS			MUNICIPAL	REMARQUES
		QUARTIER	NUMÉRO	TYPE	PROFONDEUR	SUPERFICIE					VERGÉ	TERRAIN	BÂTIMENT	TOTAL			
1001	69732554	8608 Joseph Quintal															
2002		20 814		101													
2004		20 814		P1													
2006		20 814		P2													
2990								1,047.00								15-11-85 1-186 357	
3001										3C	2B1	5,100.	60,700.	65,800.	TR 1	Subd. prov de 69732560	
4201		Ma Baie Construction Ltée															
4601		4 Pl. du Commerce, App. 460, Verdun H3E 1J4								CF		2					
6701		Fraction de Co-propiété 0.2045															
1001	69732555	8618 Joseph Quintal															
2002		20 814		102													
2004		20 814		P1													
2006		20 814		P2													
2990								1,002.00								15-11-85 1-186 357	
3001										3C	2B1	5,000.	59,400.	64,400.	TR 1	Subd. prov de 69732560	
4201		Ma Baie Construction Ltée															
4601		4 Pl. du Commerce, App. 460, Verdun H3E 1J4								CF		2					
6701		Fraction de Co-propiété 0.1956															
1001	69732556	8610 Joseph Quintal															
2002		20 814		201													
2004		20 814		A03													
2006		20 814		P1													
2008		20 814		P2													
2990								693.00								15-11-85 1-186 357	
3001										3C	2B1	3,400.	53,000.	56,400.	TR 1	Subd. prov de 69732560	
4201		Ma Baie Construction Ltée															
4601		4 Pl. du Commerce, App. 460, Verdun H3E 1J4								CF		2					
6701		Fraction de Co-propiété 0.1311 + 0.0042															

P1510C

69732554

3ETI

4201 Mlle Monique Robin

4601 8608 Joseph Quintal Ham amb

CNT	SP
7/4/86	9/8/85 374

69732555

3ETI

4201 Mlle Genevieve Côté

4601 8618 Joseph Quintal Ham amb 1520

CNT	SP
7/4/86	5/18/85 374

4202 Mlle Claire Blain

3ETI

69732556

3ETI

4201 Mlle Jany Garou

4601 8610 Joseph Quintal Ham amb

CNT	SP
7/4/86	5/18/85 374

1520

1520

CODE	CONTE	EMPLACEMENT - NOM, PROFESSION, RÉSIDENCE					CATEGORIE BÂTIMENT	SCOLAIRE	VALEUR EN DOLLARS			MUNICIPAL	REMARQUES	
		DE CAD	QUANTITÉ	DIVISION	FRONT	PROFONDEUR			SUPERFICIE	TERR	TERRAIN			BÂTIMENT
1001	69732557	8616 Joseph Quintal												
2002		20	814		202									
2004		20	814		A04									
2006		20	814		P1									
2008		20	814		P2									
2990													359	
3001							3C	2B1	2,700.	44,000.	46,700.	T R	Subd. prov de 69732560	
4201		Ma Baie Construction Ltée <b>VERSO</b>					CF	2						
4601		4 Pl. du Commerce, App. 460, Verdun H3E 1J4												
6701		Fraction de Copropriété 0.1038 + 0.0042												
1001	69732558	8612 Joseph Quintal												
2002		20	814		301									
2004		20	814		A02									
2006		20	814		P1									
2008		20	814		P2									
2990													359	
3001							3C	2B1	4,700.	61,100.	65,800.	T R	Subd. prov de 69732560	
4201		Ma Baie Construction Ltée <b>VERSO</b>					CF	2						
4601		4 Pl. du Commerce, App. 460, Verdun H3E 1J4												
6701		Fraction de Copropriété 0.1499 + 0.0377												
1001	69732559	8614 Joseph Quintal												
2002		20	814		302									
2004		20	814		A01									
2006		20	814		P1									
2008		20	814		P2									
2990													359	
3001							3C	2B1	4,300.	58,400.	62,700.	T R	Subd. prov de 69732560	
4201		Ma Baie Construction Ltée <b>VERSO</b>					CF	2						
4601		4 Pl. du Commerce, App. 460, Verdun H3E 1J4												
6701		Fraction de Copropriété 0.1420 + 0.0270												

P1510D

69732557

1FI1

4201 M. Martin Larouche

4601 8616 Joseph Quintal Ham amb

CERT.	EFF.	377
7/4/86	5/8/85	Oct.

69732558

1FI1

4201 M. Roger Cyr

4601 8612 Joseph Quintal Ham amb

CERT.	EFF.	377
7/4/86	5/8/85	Oct.

69732559

1FI1

4201 H. Pierre Derville

4601 8614 Joseph Quintal Ham amb

3FI1

4202 Heli Suzanne Frechette

CERT.	EFF.	377
7/4/86	5/8/85	Oct.

APK30

CODE	COMPTÉ	EMPLACEMENT - NOM, PROFESSION, RÉSIDENCE					CATEGORIE BÂTIMENT	SCOLAIRE		VALEUR EN DOLLARS			MUNICIPAL	REMARQUES	
		D.V. PAR CADASTRE	SUBDIVISION	FRONT	PROFONDEUR	SUPERFICIE		TERR. P. C.	TERRAIN	BÂTISSE	TOTAL				
4201 4601 6620	69732596	MA BAIE CONSTRUCTION LTEE 4 PL DU COMMERCE #460 VERDUN H3E 1J4 5 Pl. du Commerce alle des Soeurs H3E 1M8 NPT#63 25-11-86					CF	2							
1001 2002 3001	69732600	LOT RUE PROJETEE 20 810		4879	10499	5,12200		(11)							
4201 4601 6620	69732604	MA BAIE CONSTRUCTION LTEE 4 PL DU COMMERCE #460 VERDUN H3E 1J4 5 Pl. du Commerce alle des Soeurs H3E 1M8 NPT#63 25-11-86					CF	2							Subd. cote annulee par le sur 69732604 à 69732609 2916851-1-86 355
1001 2002 3001	69732610	LOT RUE PROJETEE 20 809		4879	10499	5,12200		(11)							
4201 4601 6620	69732619	MA BAIE CONSTRUCTION LTEE 4 PL DU COMMERCE #460 VERDUN H3E 1J4 5 Pl. du Commerce alle des Soeurs H3E 1M8 NPT#63 25-11-86					CF	2							ANNULÉ Cote sur 69732619 à 69732605
1001 2002 3001	69732620	LOT RUE PROJETEE 20 808		4879	10499	5,12200		(11)							
4201 4601 6620	69732625	MA BAIE CONSTRUCTION LTEE 4 PL DU COMMERCE #460 VERDUN H3E 1J4 5 Pl. du Commerce alle des Soeurs H3E 1M8 NPT#63 25-11-86					CF	2							ANNULÉ Cote sur 69732619 à 69732625
1001 2002 2002 3001	69732630	LOT RUE PROJETEE 20 807		3681 5180	10499 IRR	5,39100		(11)							
4201 4601 6620	69732634	MA BAIE CONSTRUCTION LTEE 4 PL DU COMMERCE #460 VERDUN H3E 1J4					CF	2							Subd. cote annulee par le sur 69732634 à 69732628 11-10-83 1-1-86 350

RÔLE D'ÉVALUATION DES IMMEUBLES POUR L'EXERCICE FINANCIER 1986

ANNÉE D'ÉVALUATION

CODES	COMITÉ	EMPLACEMENT - NOM, PROFESSION, RÉSIDENCE					CATEGORIE BÂTIMENT	SCCLAIRE		VALEUR EN DOLLARS			MUNICIPAL	REMARQUES	
		NO. CAD.	CATASTR.	PROFONDEUR	FRONT	PROFONDEUR		SUPERFICIE	TERR P.C.	TERRAIN	BÂTISSE	TOTAL			
1001	69732634	8702 Joseph Quintal													
2002	A. 175739	20 807		101											
2004	04-09-16	20 807		P1											
2006		20 807		P2											
2990						1,102.00									
3001							3C	2B1	5,400.	60,400.	65,800.	T R		Subd. prov de 69732630	
4201		Ma Baie Construction Ltée <b>VERSO</b>					CF	2							
4601		4 Pl. du Commerce App. 460, Verdun H3E 1J4													
6701		Fraction de Copropriété 0.2044													
1001	69732635	8694 Joseph Quintal													
2002		20 807		102											
2004		20 807		P1											
2006		20 807		P2											
2990						1,059.00									
3001							3C	2B1	5,200.	59,200.	64,400.	T R		Subd. prov de 69732630	
4201		Ma Baie Construction Ltée <b>VERSO</b>					CF	2							
4601		4 Pl. du Commerce, App. 460, Verdun H3E 1J4													
6701		Fraction de Copropriété 0.1965													
1001	69732636	8700 Joseph Quintal													
2002	A. 16926	20 807		201											
2004	19-38	20 807		A02											
2006		20 807		P1											
2008		20 807		P2											
2990						1,473.00									
3001							3C	2B1	7,300.	83,700.	91,000.	T R		Subd. prov de 69732630	
4201		Ma Baie Construction Ltée <b>VERSO</b>					CF	2							
4601		4 Pl. du Commerce, App. 460, Verdun H3E 1J4													
6701		Fraction de Copropriété 0.2357+ 0.0375													

CERT. 11-10-85  
EFF. 1-1-86  
350

CERT. 11-10-85  
EFF. 1-1-86  
350

CERT. 11-10-85  
EFF. 1-1-86  
350

P1311 A

69732634

1F11

4201 M. Pierre Bouché

4601 2762 Joseph Duval H2M 2M9

4202 M. André Rousseau

1F11

ANNULÉ

CERT.	EFF.	
13/12/88	17/6/89	362

69732634

1F12

4201 ROBERT BOUSQUET

4601 ~~H. VINCEY KIRKLAND~~ (58155-228/p)

8702 Joseph Duval H2M 2M8 (1122)

4202 NICOLE SAINTOIRE

3F12

CERT.	EFF.	
12-1-88	4-9-86	408

69732635

3F14

4201 Mlle Anne Harvey

4601 9694 Joseph Duval H2M 2M9

CERT.	EFF.	
13/12/88	29/6/89	362

69732636

1F11

4201 M. Louis St. Laurent

4601 8700 Joseph Duval H2M 2M9

CERT.	EFF.	
14/5/86	17/3/86	380



CODE	COMPTÉ	EMPLACEMENT - NOM, PROFESSION, RÉSIDENCE					CATEGORIE BÂTIMENT	SCOLAIRE		VALEUR EN DOLLARS			MUNICIPAL	REMARQUES	
		DIV. CAD.	CADASTRE	SUBDIVISION	FRONT	PROFONDEUR		SUPERFICIE	VERR. P. C.	TERRAIN	BÂTISSE	TOTAL			
1001	69732637	8698 Joseph Quintal													
2002		20 807		301											
2004		20 807		A03											
2006		20 807		P1											
2008		20 807		P2											
2990						855.00									
3001							3C	2B1	4,200.	56,900.	61,100.	TR			
4201		Ma Baie Construction Ltée					CF	2							
4601		4 Pl. du Commerce, App. 460, Verdun H3E 1J4													
						0.1586									
6701		Fraction de Copropriété 0.1500 + 0.0086													
1001	69732638	8696 Joseph Quintal													
2002		20 807		302											
2004		20 807		A01											
2006		20 807		P1											
2008		20 807		P2											
2990						902.00									
3001							3C	2B1	4,400.	58,300.	62,700.	TR			
4201		Ma Baie Construction Ltée					CF	2							
4601		4 Pl. du Commerce App. 460, Verdun H3E 1J4													
						0.1673									
6701		Fraction de Copropriété 0.1402 + 0.0271													

CERT. 11-10-85 1-1-86 350

Subd. prov de 69732630

CERT. 11-10-85 1-1-86 350

Subd. prov de 69732630

91511 B

69732637

3E51

4201 M. Richard Lemth

4601 2692 Joseph Dumtal, H2M 2M9

CERT.	EFF.
13/12/48	25/6/48
	362

69732638

3E51

4201 Mlle. Suzanne Lebel

4601 2696 Joseph Dumtal, H2M 3M9

CERT.	EFF.
12/12/48	17/6/48
	362

ROLE D'ÉVALUATION DES IMMEUBLES POUR L'EXERCICE FINANCIER 1986

TABLEAU D'ÉVALUATION

CODE	NUMÉRO	EMPLACEMENT - NOM, PROFESSION, RÉSIDENCE					CATEGORIE D'ADJUMENT	SCOLAIRE		VALEUR EN DOLLARS			MUNICIPAL	REMARQUES	
		NUMÉRO	CARRIÈRE	SUBDIVISION	FRONT	PROFONDEUR		SUPERFICIE	TERR	C	FERRAIN	BÂTISSÉ			TOTAL
1001	69732588	8654 Joseph Quintal													
2002		20	811		101										
2004		20	811		P1										
2006		20	811		P2										
2990											1,042.00				
3001							3C	2B1	5,100.	60,700.	65,800.	T R		30-1685 1-1-86 355 Subd. prov de 69732590 & N.B.	
4201		Ma Baie Construction Ltée					CP	2							
4601		4 Pl. du Commerce, App. 460, Verdun H3E 1J4													
6701		Fraction de Copropriété 0.2035													
1001	69732589	8644 Joseph Quintal													
2002		20	811		102										
2004		20	811		P1										
2006		20	811		P2										
2990											1,004.00				
3001							3C	2B1	5,000.	59,400.	64,400.	T R		30-1685 1-1-86 355 Subd. prov de 69732590 & N.B.	
4201		Ma Baie Construction Ltée					CP	2							
4601		4 Pl. du Commerce, App. 460, Verdun H3E 1J4													
6701		Fraction de Copropriété 0.1961													
1001	69732591	8652 Joseph Quintal													
2002		20	811		201										
2004		20	811		A03										
2006		20	811		P1										
2008		20	811		P2										
2990											695.00				
3001							3C	2B1	3,400.	53,000.	56,400.	T R		30-1685 1-1-86 355 Subd. prov de 69732590 & N.B.	
4201		Ma Baie Construction Ltée					CP	2							
4601		4 Pl. du Commerce, App. 460, Verdun H3E 1J4													
6701		Fraction de Copropriété 0.1315 + 0.0042													

P15112

69732588

3FI1

4201 Mlle Ginette Delisle

4601 8654 Joseph Quintal Ham arm

DATE	NO.	
4/2/86	5885	371

69732589

1FI1

4201 M. Bernard Tetreau

4601 8644 Joseph Quintal Ham arm

DATE	NO.	
5/2/86	7165	371

69732591

3FI1

4201 Mlle Anne Gertrude

4601 8652 Joseph Quintal Ham arm

DATE	NO.	
5/2/86	13185	371

REVISÉ

REVISÉ

COTE	CARRÉ	EMPLACEMENT - NOM PROFESSION, RESIDENCE					CATEGORIE BÂTIMENT	SCOLAIRE		VALEUR EN DOLLARS			REMARQUES	
		CADASTRE	EMPLACEMENT	FRONT	PROFONDEUR	SUPERFICIE		AN	P	TERRAIN	BATISSE	TOTAL		
1001	69732592	8646 Joseph Quintal												
2002		20	811		202									
2004		20	811		A04									
2006		20	811		P1									
2008		20	811		P2									
2990										550.00				
3001							3C	2B1	2,700.	44,000.	46,700.	T R	Subd. prov de 69732590 & N.B.	
4201		Ma Baie Construction Ltée <b>VERSO</b>					CF	2						
4601		4 Pl. du Commerce, App. 460, Verdun H3E 1J4												
6701		Fraction de Copropriété 0.1032 + 0.0042												
1001	69732593	8650 Joseph Quintal												
2002		20	811		301									
2004		20	811		A02									
2006		20	811		P1									
2008		20	811		P2									
2990										964.00				
3001							3C	2B1	4,700.	61,100.	65,800.	T R	Subd. prov de 69732590 & N.B.	
4201		Ma Baie Construction Ltée <b>VERSO</b>					CF	2						
4601		4 Pl. du Commerce, App. 460, Verdun H3E 1J4												
6701		Fraction de Copropriété 0.1508 + 0.0373												
1001	69732594	8648 Joseph Quintal												
2002		20	811		302									
2004		20	811		A01									
2006		20	811		P1									
2008		20	811		P2									
2990										867.00				
3001							3C	2B1	4,300.	58,400.	62,700.	T R	Subd. prov de 69732590 & N.B.	
4201		Ma Baie Construction Ltée <b>VERSO</b>					CF	2						
4601		4 Pl. du Commerce, App. 460, Verdun H3E 1J4												
6701		Fraction de Copropriété 0.1422+ 0.0270												

69732592

IFTI

4201 M. Richard Lavigne

4601 8646 Joseph Quintal HAM 2MB  
F1222-2 3010, 27-3-86

5/3/86	8/18/85	371
--------	---------	-----

69732593

3FT1

4201 Mlle Diane Poirier

4601 8650 Joseph Quintal HAM 2MB

5/3/86	8/18/85	371
--------	---------	-----

AEK20

69732594

3FT1

4201 Mlle Diane Gosselin

4601 8648 Joseph Quintal HAM 2MB

5/3/86	8/18/85	371
--------	---------	-----

ATV20

AEK20

CODE	NUMÉRO	EMPLACEMENT - NOM, PROFESSION, RÉSIDENCE					CATEGORIE BÂTIMENT	SCOLAIRE		VALEUR EN DOLLARS			MUNICIPAL	REMARQUES	
		FRONT	PROFONDEUR	SUPERFICIE	TERR. P. C.	TERRAIN		BÂTISSÉ	TOTAL						
1001	69732604	8656 Joseph Quintal													
2002		20	810	101											
2004		20	810	P1											
2006		20	810	P2											
2990						1,040.00									
3001							3C	2B1	5,100.	60,700.	65,800.	T		29-10-85 1-1-86 355 Subd. prov de 69732600 + N.B.	
4201		Ma Baie Construction Ltée <b>VERSO</b>					CF	2							
4601		4 Pl. du Commerce, App. 460, Verdun H3E 1J4													
6701		Fraction de Copropriété 0.2031													
1001	69732605	8666 Joseph Quintal													
2002		20	810	102											
2004		20	810	P1											
2006		20	810	P2											
2990						1,012.00									
3001							3C	2B1	5,000.	59,400.	64,400.	T		29-10-85 1-1-86 355 Subd. prov de 69732600 + N.B.	
4201		Ma Baie Construction Ltée <b>VERSO</b>					CF	2							
4601		4 Pl. du Commerce, App. 460, Verdun H3E 1J4													
6701		Fraction de Copropriété 0.1975													
1001	69732606	8658 Joseph Quintal													
2002		20	810	201											
2004		20	810	A03											
2006		20	810	P1											
2008		20	810	P2											
2990						691.00									
3001							3C	2B1	3,400.	53,000.	56,400.	T R		29-10-85 1-1-86 355 Subd. prov de 69732600 + N.B.	
4201		Ma Baie Construction Ltée <b>VERSO</b>					CF	2							
4601		4 Pl. du Commerce, App. 460, Verdun H3E 1J4													
6701		Fraction de Copropriété 0.1310 + 0.0040													

6932604

1811

4201 M. Lyons Payette

4601 8656 Joseph Quintal Hamam8

COMP	SP	
51616	251615	371

6932605

AE 1320

3811

4201 Mlle Julie Romanoff

4601 8666 Joseph Quintal Hamam8

COMP	SP	
51616	251615	371

4202 H. Richard Garrett

1811

6932606

3811

4201 Mlle Aldea Bourbonnais

4601 8658 Joseph Quintal Hamam8

COMP	SP	
51616	251615	371

AE 1320

AE 1320



CODE	COMPTÉ	EMPLACEMENT - NOM PROFESSION, RÉSIDENCE					CATEGORIE BÂTIMENT	SCOLAIRE		VALEUR EN DOLLARS			MUNICIPAL	REMARQUES	
		DIV. CAD.	CADASTRE	SUBDIVISION	FRONT	PROFONDEUR		SUPERFICIE	TERP P. C.	TERRAIN	BÂTISSE	TOTAL			
1001	69732607	8664 Joseph Quintal													
2002		20	810	202											
2004		20	810	A04											
2006		20	810	P1											
2008		20	810	P2											
2990						554.00									
3001							3C	2B1	2,700.	44,000.	46,700.	T R	2910 55 1-1-86 355 Subd. prov de 69732600 + N.B.		
4201		Ma Baie Construction Ltée 4 Pl. du Commerce, App. 460, Verdun H3E 1J4													
4601															
6701		Fraction de Copropriété 0.1043 + 0.0040													
1001	69732608	8660 Joseph Quintal													
2002		20	810	301											
2004		20	810	A02											
2006		20	810	P1											
2008		20	810	P2											
2990						964.00									
3001							3C	2B1	4,700.	61,100.	65,800.	T R	2910 55 1-1-86 355 Subd. prov de 69732600 + N.B.		
4201		Ma Baie Construction Ltée 4 Pl. du Commerce, App. 460, Verdun H3E 1J4													
4601															
6701		Fraction de Copropriété 0.1503+ 0.0379													
1001	69732609	8662 Joseph Quintal													
2002		20	810	302											
2004		20	810	A01											
2006		20	810	P1											
2008		20	810	P2											
2990						861.00									
3001							3C	2B1	4,300.	58,400.	62,700.	T R	2910 55 1-1-86 355 Subd. prov de 69732600 + N.B.		
4201		Ma Baie Construction Ltée 4 Pl. du Commerce, App. 460, Verdun H3E 1J4													
4601															
6701		Fraction de Copropriété 0.1412 + 0.0267													

69732607

3FT1

4201 Mlle Suzanne Morin

4601 8664 Joseph Quintal Hamamb

CDL	DP	
513186	217185	371

69732608

1FT1

4201 M. Beal Payette

4601 8660 Joseph Quintal Ham amb

CDL	DP	
513186	217185	371

69732609

3FT1

4201 Mlle Coline Thibault

4601 8662 Joseph Quintal Ham amb

CDL	DP	
513186	217185	371

CODE	COMPTÉ	EMPLACEMENT - NOM, PROFESSION, RÉSIDENCE						CATEGORIE BÂTIMENT	SCOLAIRE		VALEUR EN DOLLARS			MUNICIPAL *	REMARQUES						
		DIV. CAD.	CADASTRE	SUBDIVISION	FRONT	PROFONDEUR	SUPERFICIE		TERRE	P.C.	TERRAIN	BÂTISSE	TOTAL								
1001	69732619	8680 Joseph Quintal													<table border="1"> <tr> <td>C.B.T.</td> <td>P.P.</td> <td></td> </tr> <tr> <td>375</td> <td>375</td> <td>375</td> </tr> </table> Prov. de 69732620	C.B.T.	P.P.		375	375	375
C.B.T.	P.P.																				
375	375	375																			
2002		20	808	101																	
2004		20	808	P1																	
2006		20	808	P2																	
2990						1045.00															
3001		<b>VERSO</b>							3C	2	BL	5100.	60700.	65800.	T R						
4201		Ma Baie Construction Ltée						CF													
4601		4 Pl. du Commerce #460, Verdun H3E 1J4																			
6701		Fraction de copropriété 0.2039																			
1001	69732621	8690 Joseph Quintal													<table border="1"> <tr> <td>C.B.T.</td> <td>P.P.</td> <td></td> </tr> <tr> <td>375</td> <td>375</td> <td>375</td> </tr> </table> Prov. de 69732620	C.B.T.	P.P.		375	375	375
C.B.T.	P.P.																				
375	375	375																			
2002		20	808	102																	
2004		20	808	P1																	
2006		20	808	P2																	
2990						1010.00															
3001		<b>VERSO</b>							3C	2	BL	5000.	59400.	64400.	T R						
4201		Ma Baie Construction Ltée						CF													
4601		4 Pl. du Commerce #460, Verdun H3E 1J4																			
6701		Fraction de copropriété 0.1971																			
1001	69732622	8682 Joseph Quintal													<table border="1"> <tr> <td>C.B.T.</td> <td>P.P.</td> <td></td> </tr> <tr> <td>375</td> <td>375</td> <td>375</td> </tr> </table> Prov. de 69732620	C.B.T.	P.P.		375	375	375
C.B.T.	P.P.																				
375	375	375																			
2002		20	808	201																	
2004		20	808	A03																	
2006		20	808	P1																	
2008		20	808	P2																	
2990						695.00															
3001		<b>VERSO</b>							3C	2	BL	3400.	53000.	56400.	T R						
4201		Ma Baie Construction Ltée						CF													
4601		4 Pl. du Commerce #460, Verdun H3E 1J4																			
6701		Fraction de copropriété 0.1316 (201)																			
6702		Fraction de copropriété 0.0042 (A03)																			

69732619

1FT1

4201 M. Claude Thibault

4601 8680 Joseph Quintal Ham arm8

3FT1

4202 Mlle Claudette Bombardier

CPM	SP	
5/2/86	12/6/85	375

69732621

1FT1

4201 M. Jean Heule

4601 8690 Joseph Quintal Ham arm8 120

CPM	SP	
5/2/86	12/6/85	375

69732622

1FT1

4201 M. Yves Cénat

4601 8682 Joseph Quintal Ham arm8

3FT1

4202 Mlle Danielle Bouchard

CPM	SP	
5/2/86	12/6/85	375

20

CODE	COMPTÉ	EMPLACEMENT - NOM, PROFESSION, RÉSIDENCE					CATEGORIE BÂTIMENT	SCOLAIRE		VALEUR EN DOLLARS			MUNICIPAL	REMARQUES	
		DIV. CAS	CADASTRE	SUB-DIVISION	FRONT	PROFONDEUR		SUPÉRIEUR	TERR P/C	TERRAIN	BÂTISSÉ	TOTAL			
1001	69732623	8688	Joseph	Quintal											
2002		20	808	202											
2004		20	808	A04											
2006		20	808	P1											
2008		20	808	P2											
2990						550.00									
3001															
4201		Ma Baie Construction Ltée					3C	2	BL	2700.	44000.	46700.	T	R	
4601		4 Pl. du Commerce #460, Verdun H3E 1J4													
6701		Fraction de copropriété 0.1033 (202)													
6702		Fraction de copropriété 0.0041 (A04)													
1001	69732624	8684	Joseph	Quintal											
2002		20	808	301											
2004		20	808	A02											
2006		20	808	P1											
2008		20	808	P2											
2990						965.00									
3001															
4201		Ma Baie Construction Ltée					3C	2	BL	4700.	61100.	65800.	T	R	
4601		4 Pl. du Commerce #460, Verdun H3E 1J4													
6701		Fraction de copropriété 0.1506 (301)													
6702		Fraction de copropriété 0.0377 (A02)													
1001	69732625	8686	Joseph	Quintal											
2002		20	808	302											
2004		20	808	A01											
2006		20	808	P1											
2008		20	808	P2											
2990						857.00									
3001															
4201		Ma Baie Construction Ltée					3C	2	BL	4300.	58400.	62700.	T	R	
4601		4 Pl. du Commerce #460, Verdun H3E 1J4													
6701		Fraction de copropriété 0.1407 (302)													
6702		Fraction de copropriété 0.0268 (A01)													

69732623

1ET1

4201 M. Marc Belliard

4601 8688 Joseph Quintal Ham amé

SE	1816	1815	375
1816	1815	375	

69732624

1ET1

4201 M. Normand Proves

4601 8684 Joseph Quintal Ham amé

SE	1816	1815	375
1816	1815	375	

69732625

3ET1

4201 Mlle Danielle Buisson

4601 8686 Joseph Quintal Ham amé

SE	1816	1815	375
1816	1815	375	

AEK30

CODE	COMPTÉ	EMPLACEMENT - NOM, PROFESSION, RESIDENCE					CATEGORIE BÂTIMENT	SCOLAIRE		VALEUR EN DOLLARS			MUNICIPAL	REMARQUES	
		NO. CAD.	CADASTRAL	SUBDIVISION	FRONT	PROFONDEUR		SUPERFICIE	TERR. P.C.	TERRAIN	BATISSE	TOTAL			
1001	69732645	LOT RUE PROJETEE					(111)								
2002	A158650	20 831		R	8599	IRR					21,43300				
2002	28-01-86				5600	IRR									
2004	A158652	20 832		R	9600	IRR					54,95200				
2004	28-01-86				10240	IRR									
2006	28-01-86	20 833		R	8271	IRR					5,97600				
2006	A159055	1-981			5676 5600	IRR					5,95900				
2999	3-2-86										82,36100				
3001	(202, A04)										102,34400				
4201		MA BAIE CONSTRUCTION LTEE					CF	2							
4601		4 PL DU COMMERCE #460 VERDUN H3E 1J4													
	69732650	69732650 voir page 1512-A-0													
1001	69736110	LOT RUE PROJETEE					(111)								
2002		20 801			4879	10499					5,12200				
3001															
4201		MA BAIE CONSTRUCTION LTEE					CF	2							
4601		4 PL DU COMMERCE #460 VERDUN H3E 1J4													
6620		PROPRIETE SUJETTE A SURTAXE SUR TERRAINS VAGUES DESSERVIS													
1001	69736120	LOT RUE PROJETEE					(111)								
2002		20 802			4879	10499					5,12200				
3001															
4201		MA BAIE CONSTRUCTION LTEE					CF	2							
4601		4 PL DU COMMERCE #460 VERDUN H3E 1J4													
6620		PROPRIETE SUJETTE A SURTAXE SUR TERRAINS VAGUES DESSERVIS													
1001	69736130	LOT RUE PROJETEE					(111)								
2002		20 803			4879	10499					5,12200				
3001															
4201		MA BAIE CONSTRUCTION LTEE					CF	2							
4601		4 PL DU COMMERCE #460 VERDUN H3E 1J4													
6620		PROPRIETE SUJETTE A SURTAXE SUR TERRAINS VAGUES DESSERVIS													
1001	69736140	LOT RUE PROJETEE					(111)								
2002		20 804			4879	10499					5,12200				
		MICROFICHE 112 0-04													

CODE	COMPTÉ	EMPLACEMENT - NOM, PROFESSION, RESIDENCE						CATEGORIE BÂTIMENT	SCOLAIRE		VALEUR EN DOLLARS			MUNICIPAL	REMARQUES							
		NO. CAD	CAPACITE	SUBDIVISION	FRONT	PROFONDEUR	SUPERFICIE		TERR P. C.	TERRAIN	BÂTISE	TOTAL										
1001	69732650	8678 Joseph Quintal														<table border="1"> <tr> <td>CERT.</td> <td>SP.</td> <td></td> </tr> <tr> <td>013165</td> <td>11116</td> <td>375</td> </tr> </table> Prov. de 69732610	CERT.	SP.		013165	11116	375
CERT.	SP.																					
013165	11116	375																				
2002		20	809	101																		
2004		20	809	P1																		
2006		20	809	P2																		
2999						1044.00																
3001							3C	2	B1	5100.	60700.	65800.	T	R								
4201		Ma Baie Construction Ltée						CF	2													
4601		4 Pl. du Commerce, #460, Verdun H3E 1J4																				
6701		Fraction de copropriété 0.2038																				
1001	69732652	8668 Joseph-Quintal														<table border="1"> <tr> <td>CERT.</td> <td>SP.</td> <td></td> </tr> <tr> <td>013165</td> <td>11116</td> <td>375</td> </tr> </table> Prov. de 69732610	CERT.	SP.		013165	11116	375
CERT.	SP.																					
013165	11116	375																				
2002		20	809	102																		
2004		20	809	P1																		
2006		20	809	P2																		
2999						1006.00																
3001							3C	2	B1	5000.	59400.	64400.	T	R								
4201		Ma Baie Construction Ltée						CF	2													
4601		4 Pl. du Commerce #460, Verdun H3E 1J4																				
6701		Fraction de copropriété 0.1964																				
1001	69732654	8676 Joseph-Quintal														<table border="1"> <tr> <td>CERT.</td> <td>SP.</td> <td></td> </tr> <tr> <td>013165</td> <td>11116</td> <td>375</td> </tr> </table> Prov. de 69732610	CERT.	SP.		013165	11116	375
CERT.	SP.																					
013165	11116	375																				
2002		20	809	201																		
2004		20	809	A03																		
2006		20	809	P1																		
2008		20	809	P2																		
2999						698.00																
3001							3C	2	B1	3400.	53000.	56400.	T	R								
4201		Ma Baie Construction Ltée						CF	2													
4601		4 Pl. du Commerce #460, Verdun H3E 1J4																				
6701		Fraction de copropriété 0.1319 (201)																				
6702		Fraction de copropriété 0.0042 (A03)																				



6973.2650

1871

4201 M. de Kander Kassally

4601 8678 Joseph Oriental, H.2M 2M8

3871

4202 Mlle Louise Chabot

CERT.	EFF.	
10/6/86	18/6/86	387

6973.2651

1871

4201 M. Carlo Ballo

4601 8676 Joseph Oriental, H.2M 2M8

3871

4202 Mme Anna Cicciarella - Ballo

CERT.	EFF.	
10/6/86	18/6/86	387

6973.2652

1871

4201 M. Claude Duberle

4601 8668 Joseph Oriental H.2M 2M8

4202 Mme Thérèse Robez

CERT.	EFF.	
10/6/86	18/6/86	387

CODE	COMPTE	EMPLACEMENT - NOM, PROFESSION, RÉSIDENCE					CATEGORIE BÂTIMENT	SCOLAIRE		VALEUR EN DOLLARS			MUNICIPAL	REMARQUES		
		DIV. CAD.	CADASTRE	SUBDIVISION	FRONT	PROFONDEUR		SUPERFICIE	TERR. P.I.C.	TERRAIN	BÂTISSÉ	TOTAL				
1001	69732656	8670	Joseph Quintal													
2002		20	809	202												
2004		20	809	P1												
2006		20	809	P2												
2008		20	809	A04												
2999						550.00										
3001							3C	2	Bl	2700.	44000.	46700.	T	R		
4201		Ma Baie Construction Ltée					CF	2								
4601		4 Pl. du Commerce #460, Verdun H3E 1J4														
6701		Fraction de copropriété 0.0042 (A04)														
6702		Fraction de copropriété 0.1030 (202)														
1001	69732658	8674	Joseph Quintal													
2002		20	809	301												
2004		20	809	P1												
2006		20	809	P2												
2008		20	809	A02												
2999						966.00										
3001							3C	2	Bl	4700.	61100.	65800.	T	R		
4201		Ma Baie Construction Ltée					CF	2								
4601		4 Pl. du Commerce #460, Verdun H3E 1J4														
6701		Fraction de copropriété 0.1511 (301)														
6702		Fraction de copropriété 0.0375 (A02)														
1001	69732660	8672	Joseph Quintal													
2002		20	809	302												
2004		20	809	P1												
2006		20	809	P2												
2008		20	809	A01												
2999						860.00										
3001							3C	2	Bl	4300.	58400.	62700.	T	R		
4201		Ma Baie Construction Ltée					CF	2								
4601		4 Pl. du Commerce #460, Verdun H3E 1J4														
6701		Fraction de copropriété 0.1408 (302)														
6702		Fraction de copropriété 0.0271 (A01)														

69732656

3FII

4201 Mlle Charlotte Rousseau

4601 8670 Joseph Ouintal, H2M 2M8

CERT.	EFF.	
10/6/86	7/6/85	384

69732658

3FII

4201 M. Jean Francois Duorne 2/3

4601 8674 Joseph Ouintal H2M 2M8

3FII

4202 Mlle Lucie Ferland 1/3

CERT.	EFF.	
10/6/86	7/6/85	384

69732660

3FII

4201 M. ~~Jean Rousseau~~

4601 8672 Joseph Ouintal, H2M 2M8

3FII

4202 Mlle Suzanne Roy

CERT.	EFF.	
2/7/86	25/5/86	343

CERT.	EFF.	
10/6/86	28/5/85	384

TABLE D'ÉVALUATION

COLE	COMPTÉ	EMPLACEMENT (NOM, PROFESSION, RESIDENCE)					CATEGORIE BÂTIMENT	SCOLAIRE		VALEUR EN DOLLARS			MUNICIPAL *	REMARQUES			
		NO. CAD.	QUARTIER	SUBDIVISION	FRONT	PROFONDEUR		SUPERFICIE	TERR. P. C.	TERRAIN	BÂTISSE	TOTAL					
3801	69736140								7A	2	281	25300		25300	TVV	CERT. EFF. 1/1/86 357 subd. p. l. s. 69736140 & 3625	
4201		MA BATE CONSTRUCTION LTEE					CF			<b>ANNULÉ</b>							
4601		4 PL DU COMMERCE #460 VERDUN H3E 1J4															
6620		PROPRIETE SUJETTE A SURTAXE SUR TERRAINS VAGUES DESSERVIS															
1001	69736150	LOT RUE PROJETEE								(11)							
2002		20 805		4879	10499	5,12200											
3001									7A	2	281	25300		25300	TVV	CERT. EFF. 1/1/86 357 subd. p. l. s. 69736150 & 3125	
4201		MA BATE CONSTRUCTION LTEE					CF			<b>ANNULÉ</b>							
4601		4 PL DU COMMERCE #460 VERDUN H3E 1J4															
6620		PROPRIETE SUJETTE A SURTAXE SUP TERRAINS VAGUES DESSERVIS															
1001	69736160	LOT RUE PROJETEE								(11)							
2002		20 806		4728	10499	8,08300											
2002				9663	IRR												
3001									7A	2	281	39900		39900	TVV	CERT. EFF. 1/1/86 373 subd. p. l. s. 69736165 & 69736190	
4201		MA BATE CONSTRUCTION LTEE					CF			<b>ANNULÉ</b>							
4601		<del>4 PL DU COMMERCE #460 VERDUN H3E 1J4</del> 5 PL du Commerce, alle des Sources H3E 1M8 NPT #638 & 2541-2															
6620		PROPRIETE SUJETTE A SURTAXE SUR TERRAINS VAGUES DESSERVIS															
	69736165 & 69736190	PAGE 1513A & B															
1001	69740000	1692-98 FRANCOIS H PREVOST								(27)							
2002		20 332	1123	5000	10000	5,60000											
3001									2C	1	281	30500	134700	165200	T R		
4201		M ANTOINE DI LILLO					I										
4601		8596 PL ALDERIC BEAULAC H2M 2P1															
4202		M GEORGES DI LILLO					I										
4602		8596 PL ALDERIC BEAULAC H2M 2P1															
4203		M NICOLAS DI LILLO					IF										
1001	69740002	1684-90 FRANCOIS H PREVOST								(27)							
2002		20 332	1122	4500	10000	4,50000											
3001									2C	1	281	27500	134700	162200	T R		
4201		M LUCIEN JOLICOEUR					IF										
4601		<del>6700 LANGUETTE TROIS RIVIERES 697 598</del> 1686 FRANCOIS H. Prevost H2M 2P1 P1222 (25-02-86) V3 5130															

CODE	COMPTÉ	EMPLACEMENT - NOM, PROFESSION, RÉSIDENCE					CATEGORIE BÂTIMENT	SCOLAIRE		VALEUR EN DOLLARS			MUNICIPAL *	REMARQUES	
		REG. CAD.	CADASTRE	SUBDIVISION	FRONT	PROFONDEUR		SUPERFICIE	TERR.	TERRAIN	BÂTISSE	TOTAL			
1001	69736165	8511 Joseph Quintal													
2002	A 11/2/86	20	806	101											
2004	21-5-86	20	806	P1											
2005		20	806	P2		1,636.00									
2990															
3001							3C		8,100	60,700	68,800	T R	subd prov 69736160		
4201		Ma Baie Construction Ltée					CP								
4601		4 Pl. du Commerce #460, Verdun H3E 1J4													
6701		Fraction de copropriété 0.2022													
1001	69736170	8501 Joseph Quintal													
2002	A 169803	20	806	102											
2004		20	806	P1											
2006	23-06-86	20	806	P2		1,590.00									
2990															
3001							3C		7,800	59,500	67,300	T R	subd prov 69736160		
4201		Ma Baie Construction Ltée					CP								
4601		4 Pl du Commerce #460, Verdun H3E 1J4													
6701		Fraction de copropriété 0.1966													
1001	69736175	8509 Joseph Quintal													
2002		20	806	201											
2004		29	806	A03											
2006		20	806	P1											
2008		20	806	P2		1,087.00									
2990															
3001							3C		5,400	53,000	58,400	T R	subd prov 69736160		
4201		Ma Baie Construction Ltée					CP								
4601		4 Pl. du Commerce #460, Verdun H3E 1J4													
6701		Fraction de copropriété 0.1305													
6702		"	"	"	0.0040										

CERT.	EFF.
21/2/86	11/1/86
	373

CERT.	EFF.
23/2/86	11/1/86
	373

CERT.	EFF.
20/2/86	11/1/86
	373

69736175

1 F.I. 1

4201 M. Jean Pierre Villeneuve

4601 8509 Joseph Quintal HAM 2M9

3 F.I. 1

4202 Mlle Johanne Gravel

CERT.	EFF.	
14/5/86	4/11/86	380

69736170

1 F.I. 1

4201 M. Alain Côté

4601 8501 Joseph Quintal HAM 2M9

CERT.	EFF.	
21-8-86	23-6-86	395

69736165

1 F.I. 1

4201 M. Lucien Thérien

4601 8571 Joseph Quintal HAM 2M9

2 F.I. 1

4202 Mme Jeannette Thérien

CERT.	EFF.	
24/7/86	21/5/86	393

CODE	COMPTE	EMPLACEMENT - NOM, PROFESSION, RÉSIDENCE					CATEGORIE BÂTIMENT	SCOLAIRE		VALEUR EN DOLLARS			MUNICIPAL	REMARQUES	
		DIV. CAD.	CADASTRE	SUBDIVISION	FRONT	PROFONDEUR		SUPERFICIE	TERR. P. C.	TERRAIN	BÂTISSE	TOTAL			
1001	69735180	8503 Joseph Quintal													
2002	A 11125	20	806	202											
2004	3-7-86	20	806	A04											
2006		20	806	P1											
2008		20	806	P2											
2990						883.00									
3001							3C		4,400	43,900	48,300	T R	subd prov 69736160		
4201		Ma Baie Construction Ltée					CF	2							
4601		4 Pl. du Commerce #460, Verdun H3E 1J4													
		<b>VERSO</b>													
6701		Fraction de copropriété 0.1052													
6702		"	"	"	"	0.0040									
1001	69736185	8507 Joseph Quintal													
2002		20	806	301											
2004		20	806	A02											
2006		20	806	P1											
2008		20	806	P2											
2990						1,515.00									
3001							3C		7,500	61,100	68,600	T R	subd prov 69736160		
4201		Ma Baie Construction Ltée					CF	2							
4601		4 Pl. du Commerce #460, Verdun H3E 1J4													
		<b>VERSO</b>													
6701		Fraction de copropriété 0.1503													
6702		"	"	"	"	0.0373									
1001	69736190	8505 Joseph Quintal													
2002	A 16126	20	806	302											
2004	04-03-86	20	806	A01											
2006	A 182268	20	806	P1											
2008		20	806	P2											
2990	16-12-86					1,372.00									
3001							3C		6,800	58,400	65,200	T R	subd prov 69736160		
4201		Ma Baie Construction Ltée					CF	2							
4601		4 Pl. du Commerce #460, Verdun H3E 1J4													
		<b>VERSO</b>													
6701		Fraction de copropriété 0.1430													
6702		"	"	"	"	0.0269									

CERT.	EFF.
20/1/86	1/1/86 373

CERT.	EFF.
20/1/86	1/1/86 373

CERT.	EFF.
20/1/86	1/1/86 373

69736185

IFTI

4201 M. Denis Failla

4601 8507 Joseph Quital HAM 2M 9

CERT.	EFF.	
14586	87085	380

69736180

IFTI

4201 M. Marcel Fichard

4601 8503 Joseph Quital HAM 2M 9  
F 1227 25011 21914

CERT.	EFF.	
14586	87085	397

69736190

IFTI

4201 M. Serge Tremblay

4601 8505 Joseph Quital HAM 2M 9

3FTI

CERT.	EFF.	
14586	41386	380

ANNULÉ

69736190

IFTI

4201 M. Jimmy Stuart

4601 8505 Joseph Quital HAM 2M 9

CERT.	EFF.	
18287	16728	23
		72

MERE



CODE	COMPTÉ	EMPLACEMENT - NOM PROFESSION RÉSIDENCE						CATEGORIE RÉGIMEN	SCOLAIRE		VALEUR EN DOLLARS			MUNICIPAL	REMARQUES	
		ADRESSE	CADASTRE	USURVIA	FRONT	PROFONDEUR	SUPERFICIE		TERR	P. C.	TERRAIN	BÂTISSE	TOTAL			
4202	69740002	Mlle JOHANNE TURCOTTE						3F	2							
1001	69740004	1676-82 FRANCOIS H PREVOST														
2002		20	332	1121	4500	10000										
3001																
4201		MME JACQUELINE GERMAIN-VALLEE						2								
4601		1680 FRANCOIS H PREVOST H2M 2N3														
1001	69740006	1674-68 FRANCOIS H PREVOST														
2002		20	332	1120	3500	10000										
2002					5000	IRR										
3001																
4201		106507 CANADA LTEE														
4601		3210 FOREST HILL #101 H3V 1C7						CF								
		VERS														
1001	69740010	1666-60 FRANCOIS H PREVOST														
2002		20	332	1119	3500	IRR										
2002					5000	10000										
3001																
4201		M MARC PARENT														
4601		1664 FRANCOIS H PREVOST H2M 2N3														
4202		Mlle LOUISE LAPERRIERE						3F								
1001	69740012	1658-62 FRANCOIS H PREVOST														
2002		20	332	1118	4343	10000										
3001																
4201		M YVES POITRAS														
4601		1654 FRANCOIS H PREVOST H2M 2N3														
1001	69740014	1650-44 FRANCOIS H PREVOST														
2002		20	332	1117	4343	10000										
3001																

12-11	1-2	D
26	26	13

69740006

1 F I I

4202 M. Von Belonger

4602 1670 Francois H. Prévost H2M2N3

2 F I I

4203 Mme Carole Asselin

4603 1670 Francois H. Prévost H2M2N3

CERT.	EFF. P.	311
23-4-85	24-2-84	Ctd.

CODE	COMPTÉ	EMPLACEMENT - NOM, PROFESSION, RESIDENCE					CATEGORIE BÂTIMENT	SCOLAIRE		VALEUR EN DOLLARS			MUNICIPAL	REMARQUES
		DIV. CAD.	CADASTRE	SUBDIVISION	FRONT	PROFONDEUR		SUPERFICIE	TERR.	P.C.	TERRAIN	BÂTISSÉ		
4201 4601 4202	69740014	M FRANCO PALERMO 1648 FRANCOIS H PREVOST MME VINCENZINA PALERMO			H2M 2M3		1							
1001 2002 3001	69740016	1642-36 FRANCOIS H PREVOST					(27)							
		20 332 1116		4343	10000	4,34300								
4201 4601 4202		M GAETAN HOGUE 1638 FRANCOIS H PREVOST MME SUZANNE PAQUETTE			H2M 2M4		1							
							3F							
1001 2002 3001	69740018	1634-28 FRANCOIS H PREVOST					(27)							
		20 332 1115		4343	10000	4,34300								
4201 4601 4202		M NORMAND COUTURE 1632 FRANCOIS H PREVOST MME NICOLE VIAU			H2M 2M4		1							
							3F							
1001 2002 3001	69740020	1626-20 FRANCOIS H PREVOST					(27)							
		20 332 1114		4343	10000	4,34300								
4201 4601 4202		M JEAN MARIE FILION 1622 FRANCOIS H PREVOST MME MARIE FRANCE LAFORTUNE-FILION			H2M 2M3		1							
							2F							
1001 2002 3001	69740022	1618-12 FRANCOIS H PREVOST					(27)							
		20 332 1113		4343	10000	4,34300								
4201 4601 4202		M DOMINIQUE BOISVERT 1616 FRANCOIS H PREVOST MME CHRISTIANE BOILEAU			H2M 2M3		1							
							2F							
1001 2002 3001	69740024	1610-04 François H. Prevost <del>LOT RUC PROJETEE</del>					(27)							
		20 332 1112		4343	10000	4,34300								
							7A 2C	1	2B1	<del>26500</del> 26.500	134.700	<del>26500</del> 161.200	T M V R	

CODE	COMPTÉ	EMPLACEMENT - NOM, PROFESSION, RESIDENCE					CATEGORIE BÂTIMENT	SCOLAIRE		VALEUR EN DOLLARS			MUNICIPAL	REMARQUES
		DIV. CAD.	CADASTRE	SUBDIVISION	FRONT	PROFONDEUR		SUPERFICIE	TERR.	TERR.	TERRAIN	BÂTISS.		
4201 4601 4202	69740024	M SERGE MARIOTTI 1606 FRANCOIS H PREVOST H2M 2N3 MME FLORENCE CUCCIOLETA-MARIOTTI					1							
<del>PROPRIETE SUJETTE A SURTAXE SUR TERRAINS VAGUES DESSERVIS</del>														
1001 2002 2002	69750000	8770-78 PAPINEAU					(27)							
			20 332	1139	3500	10100								
					5000	IRR								
3001							20	1 251	30200	157300	187500	T R		
4201 4601		M MAURICE GILBERT 8615 AV ANDRE GRASSET H2M 2L3					1F							
1001 2002 2002	69750002	8760-68 AV PAPINEAU					(27)							
			20 332	1138	4237	10100								
3001							20	1 281	25800	157300	183100	T R		
4201 4601		M MAURICE GILBERT 8615 ANDRE GRASSET H2M 2L3					1F							
1001 2002 2002	69750004	8750-58 AV PAPINEAU					(27)							
			20 332	1137	4237	10900								
					4476	IRR								
3001							20	1 281	26900	157300	184200	T R		
4201 4601		MISS JACQUELINE HANEY 1560 CH ROCKLAND VILLE MONT ROYAL H3P 2Y3					3A	2						
1001 2002 2002	69750006	8740-48 AV PAPINEAU					(27)							
			20 332	1136	4237	10900								
3001							20	2 281	26800	157300	184100	T R		
4201 4601		124289 CANADA INC 3210 FOREST HILL AV #101 H3V 1C7					CF							
1001 2002 2002	69750008	8730-38 AV PAPINEAU					(27)							
			20 332	1135	4237	10900								
3001							20	2 281	26800	157300	184100	T R		

CODE	COMPTÉ	EMPLACEMENT - NOM, PROFESSION, RÉSIDENCE					CATEGORIE D'IMMEUBLE	SCOLAIRE		VALEUR EN DOLLARS			MUNICIPAL	REMARQUES	
		SECTEUR	CADASTRE	DIVISION	FRONT	PROFONDEUR		SUPERFICIE	TERR IP	C.	TERRAIN	BÂTISSE			TOTAL
4201 4601	69750008	INVESTISSEMENTS F B INC <b>VERSO</b> 980 LOUVAIN H2M 2E8					CF								
1001	69750010	8720-26 AV PAPINEAU					(27)								
2002		20 332	1134	4237	10900	4,61900									
3001							20	2 281	26800	157300	184100	T R			
4201 4601		INVESTISSEMENTS F B INC <b>VERSO</b> 980 LOUVAIN H2M 2E8					CF								
1001	69750012	8710-18 AV PAPINEAU					(27)								
2002		20 332	1133	4237	10900	4,61900									
3001							20	1 281	26800	157300	184100	T R			
4201 4601		MME SYLVIE BLOUIN 8603 ERNEST SAVIGNAC H2M 2M3					3F								
1001	69750014	8700-08 AV PAPINEAU					(27)								
2002		20 332	1132	4237	10900	4,61900									
3001							20	1 281	26800	157300	184100	T R			
4201 4601 4202		M ROGER POIRIER 9294 OLIVIER MAURALT AV H2M 2M5 <b>VERSO</b> MME LYNDY BLOUIN					1F 3F								
1001	69750016	8698-90 AV PAPINEAU					(27)								
2002		20 332	1131	4237	10900	4,61900									
3001							20	1 281	26800	157300	184100	T R			
4201 4601 4202 4602		MME GABRIELLE GUAY 8688 PAPINEAU H2M 2M5 MME GINETTE JOYAL 582 DE LA VERENDRYE BOUCHERVILLE J4B 2Y4					3 3F								
1001	69750018	8688-80 AV PAPINEAU					(27)								
2002		20 332	1130	4237	10900	4,61900									
3001							20	1 281	26800	157300	184100	T R			

69750008

IF12

4201 H. Richard LaSalle  
4601 453 Rue Enabler Havel H&R 1B2

CERT.	EFF.
5/1/86	12/1/85 394

69750010

CFN1

4201 124389 CANADAINC  
4601 3210 AV. FOREST HILL #101 H3V 1C7

CERT.	EFF.
12-11-86	15-7-96 408

69750010

IF12

4201 H. Richard LaSalle  
4601 453 Rue Enabler Havel H&R 1B2

CERT.	EFF.
5/1/86	12/1/85 394

ANNULE

69750014

(53) / F.I.

4201 M. Ernesto Di Franco  
4601 8702 Av. Papineau H.2.M. 2.N.5

CERT.	EFF.
18/12/86	22/10/86 7

ANNULE

ANNULE

ANNULE

CODE	COMPTÉ	EMPLACEMENT - NOM, PROFESSION, RÉSIDENCE					CATEGORIE BÂTIMENT	SCOLAIRE		VALEUR EN DOLLARS			MUNICIPAL	REMARQUES
		AV. CAD.	CADASTRE	SUBDIVISION	FRONT	PROFONDEUR		SUPERFICIE	TERR. P.C.	TERRAIN	BÂTISSE	TOTAL		
4201 4601	69750018	Mlle GABRIELLE GUAY 8688 PAPINEAU	H2M 2N5			3								
1001	69750020	8678-70 AV PAPINEAU					(27)							
2002		20 332	1129	4237	10900	4,61900								
3001							20	1 281	26800	157300	184100	T R		
4201 4601 4202		M GUY LAMBERT 9442 AV OLIVIER MAURALT Mlle MICHELINE BLOUIN	H2M 2G6			1F 3F								
1001	69750022	8668-60 AV PAPINEAU					(27)							
2002		20 332	1128	4237	10900	4,61900								
3001							20	1 281	26800	157300	184100	T R		
4201 4601 4202		M GUY BOURGEOIS 9183 JOSEPH MELANCON AV Mlle DANIELLE BLOUIN	H2M 2J8			1F 3F								
1001	69750024	8658-50 AV PAPINEAU					(27)							
2002		20 332	1127	4237	10900	4,61900								
3001							20	1 281	26800	157300	184100	T R		
4201 4601		M NORMAND GUAY 582 DE LA VERENDRYE BOUCHERVILLE	J4B 2X4			1F								
1001	69750026	8648-40 AV PAPINEAU					(27)							
2002		20 332	1126	4237	10900	4,61900								
3001							20	1 281	26800	157300	184100	T R		
4201 4601		M NORMAND GUAY 582 DE LA VERANDRYE BOUCHERVILLE	J4B 2Y4			1F								
1001	69750028	8630-38 AV PAPINEAU					(27)							
2002		20 332	1125	4237	10900	4,61900								
3001							20	1 281	26800	157300	184100	T R		

69750022

IFI

4201 M. Nicolas Issid.

4601 10345 Marcelin Wilson H4N 242

2FI

4202 Mme Aurore Sanchez

4602 10345 Marcelin Wilson H4N 242

CERT.	18287	171286	22
			Y3



RENTAGE D'ÉVALUATION

CODE	COMPTÉ	EMPLACEMENT - NOM, PROFESSION, RÉSIDENCE							CATEGORIE BÂTIMENT	SCOLAIRE		VALEUR EN DOLLARS			MUNICIPAL	REMARQUES
		DIV. CAD.	CADASTRE	SUBDIVISION	FRONT	PROFONDEUR	SUPERFICIE	TERR.		P.	C	TERRAIN	BÂTIMENT	TOTAL		
4201 4601 4202	69750028	Mlle MARIE JOSEE BLOUIN 8500 PL. ALDERIC BEAULAC H2M 2 P1 P1222 44846 J C14-9-85 M BERNARD JODOIN							3F							
1001 2002 3001	69750030	8620-28 AV PAPINEAU								(27)						
		20 332	1124		4237	10900	461900									
4201 4601		M JEAN LOUIS BLOUIN 980 DE LOUVAIN E H2M 2E8							1F							
1001 2001 2002 2003 2990	69750400	8901 MARCEL CADIEUX #101								(61)						
		20 857	101													
		20 857	P1													
		20 857	P2				62500									
4201 4601		Mlle RITA LAMBERT 8901 MARCEL CADIEUX #101 H2M 2L9							3F							
6701		FRACTION DE COPROPRIETE D.0186														
1001 2001 2002 2003 2990	69750401	8901 MARCEL CADIEUX #102								(61)						
		20 857	102													
		20 857	P1													
		20 857	P2				50600									
4201 4601		Mlle CHANTAL RACICOT 8901 MARCEL CADIEUX #102 H2M 2L9							3F							
6701		FRACTION DE COPROPRIETE D.0152														
1001 2001 2002 2003 2990	69750402	8901 MARCEL CADIEUX #103								(61)						
		20 857	103													
		20 857	P1													
		20 857	P2				73500									
3001										3C	1 2B1	3700	62000	65700	T R	

SERIE 414-LANON

CODE	CARRÉ	EMPLACEMENT - NOM PROFESSION RÉSIDENCE					CATEGORIE BÂTIMENT	SCOLAIRE		VALEUR EN DOLLARS			MUNICIPAL	REMARQUES
		PARCÉLLE	PARCÉLLE	SUBDIVISION	FRONT	PROFONDEUR		SUPERFICIE	TERR. P.C.	TERRAIN	BÂTISSE	TOTAL		
4201 4601 6701	69750402	M ANDRÉ MAILHOT												
		8901 MARCEL CADIEUX #103			H2M	2L9								
		FRACTION DE COPROPRIETE 0.0221												
1001	69750403	8901 MARCEL CADIEUX #104					(61)							
2001 2002 2003 2990		20 857		104										
		20 857		P1										
		20 857		P2										
						73500								
3001							30	1	281	3700	62000	65700	T R	
4201 4601 6701		M GASTON PROULX												
		8901 MARCEL CADIEUX #104			H2M	2L9								
		FRACTION DE COPROPRIETE 0.0221												
1001	69750404	8901 MARCEL CADIEUX #105					(61)							
2001 2002 2003 2990		20 857		105										
		20 857		P1										
		20 857		P2										
						55200								
3001							30	1	281	2800	43500	46300	T R	
4201 4601 6701		Mlle RITA VINETTE												
		8901 MARCEL CADIEUX #105			H2M	2L9								
		FRACTION DE COPROPRIETE 0.0166												
1001	69750405	8901 MARCEL CADIEUX #106					(61)							
2001 2002 2003 2990		20 857		106										
		20 857		P1										
		20 857		P2										
						50600								
3001							30	1	281	2600	39700	42300	T R	
4201 4601 6701		Mlle DIANE DUVAL												
		8901 MARCEL CADIEUX #106			H2M	2L9								
		FRACTION DE COPROPRIETE 0.0152												
1001	69750406	8901 MARCEL CADIEUX #107					(61)							
2001 2002		20 857		107										
		20 857		P1										
		MICROFICHE 112 H-05												

ANNÉE D'ÉVALUATION

CODE	COMPTÉ	EMPLACEMENT - NOM, PROFESSION, RÉSIDENCE					CATEGORIE BÂTIMENT	SCOLAIRE		VALEUR EN DOLLARS			MUNICIPAL	REMARQUES
		NOY. Q.C.	CADASTRE	SUBDIVISION	FRONT	PROFONDEUR		SUPERFICIE	TERRAIN	BÂTISSE	TOTAL			
2003 2990 3001	69750406 <i>A 165895</i> <i>06-05-86</i>	20 857	P2			73500								
4201 4601 4202		M MICHEL ROBITAILLE 8901 MARCEL CADIEUX #107 H2M 2L9 MME LISE TURCOTTE-ROBITAILLE					1F 2F							
6701		FRACTION DE COPROPRIETE O-0221												
1001	69750407	8901 MARCEL CADIEUX #108												
2001 2002 2003 2990		20 857 108 20 857 P1 20 857 P2				73500								
3001								3C	1 281	3700	62000	65700	T R	
4201 4601 4202		M RENE PELLETIER 8901 MARCEL CADIEUX #108 H2M 2L9 MME MARIKA LEVESQUE-PELLETIER					1F 2F							
6701		FRACTION DE COPROPRIETE O-0221												
1001	69750408	8901 MARCEL CADIEUX #201												
2001 2002 2003 2990		20 857 201 20 857 P1 20 857 P2				63500								
3001								3C	1 281	3200	54100	57300	T R	
4201 4601		M GASTON CIMON 8901 MARCEL CADIEUX #201 H2M 2L9					1F							
6701		FRACTION DE COPROPRIETE O-0191												
1001	69750409	8901 MARCEL CADIEUX #202												
2001 2002 2003 2990		20 857 202 20 857 P1 20 857 P2				66200								
3001								3C	1 281	3400	56100	59500	T R	
4201 4601		M JOSEPH ESTHER BLAIS 8901 MARCEL CADIEUX #202 H2M 2L9					1F							

69750406

MONTREAL

115 1-32

3 F. E. I.

1907 1127

4301 Mlle Jeanne Corriveau

4601 8901 Marcel Cadieux #107

H. 2 M. 269

CERT.	EFF.	388
7/1/8	4/5/8	je

1907

10 000	01
10 000	01

MONTREAL

(11)

MONTREAL

MONTREAL

MONTREAL

11

10 1 000

10 1 000

10 1 000

1907

10 000	01
10 000	01

10 000	01
10 000	01

10 000	01
10 000	01

MONTREAL

(11)

MONTREAL

MONTREAL

11

MONTREAL

11

10 1 000

10 1 000

10 1 000

1907

10 000	01
10 000	01

10 000	01
10 000	01

10 000	01
10 000	01

MONTREAL

(11)

MONTREAL

MONTREAL

11

MONTREAL

MONTREAL

11

10 1 000

10 1 000

10 1 000

1907

10 000	01
10 000	01

RELEVÉ D'ÉVALUATION

CODE	COMPTÉ	EMPLACEMENT - NOM, PROFESSION, RÉSIDENCE						CATEGORIE D'IMMEUBLE	SCOLAIRE		VALEUR EN DOLLARS			MUNICIPAL	REMARQUES
		NOY CAD	CADASTRE	SUBDIVISION	FRONT	PROFONDEUR	SUPERFICIE		TYPE	TAUX	TERRAIN	BÂTIMENT	TOTAL		
9202	69750409	MME LUCETTE C MICHAUD						3F							
6701		FRACTION DE COPROPRIETE 0.0199													
1001	69750410	8901 MARCEL CADIEUX #203						611							
2001		20 857 203													
2002		20 857 P1													
2003		20 857 P2													
2990						73900									
3001								30	1	281	3800	62300	66100	T R	
4201		M LAURENT LEGAULT						1F							
4601		8901 MARCEL CADIEUX #203 H2M 2L9													
4202		MME MONIQUE BOUCHARD-LEGAULT						2F							
6701		FRACTION DE COPROPRIETE 0.0222													
1001	69750411	8901 MARCEL CADIEUX #204						611							
2001		20 857 204													
2002		20 857 P1													
2003		20 857 P2													
2990						73900									
3001								30	1	281	3800	62300	66100	T R	
4201		MME SARA LUCCHESI						7F							
4601		8901 MARCEL CADIEUX #204 H2M 2L9													
6701		FRACTION DE COPROPRIETE 0.0222													
1001	69750412	8901 MARCEL CADIEUX #205						611							
2001		20 857 205													
2002		20 857 P1													
2003		20 857 P2													
2990						63500									
3001								30	1	281	3200	54100	57300	T R	
4201		MME ALINE DEPATIE-PILDTTE						12F							
4601		8901 MARCEL CADIEUX #205 H2M 2L9													
6701		FRACTION DE COPROPRIETE 0.0191													
1001	69750413	8901 MARCEL CADIEUX #206						611							
2001		20 857 206													
2002		20 857 P1													
2990															
		MICROFICHE 112 J-05													

69750411

1 FII

4201 FERNAND MAYER

4601 8901 MARCEL CADIEUX #204 H2M2L9

3 FII

4202 BEATRICE CLEMENT

11-188  
2-1-86  
409  
82

(01)

SECTION DE CONSTRUCTION

SECTION DE CONSTRUCTION

(01)

SC 1 30

201 101

201 101

SECTION DE CONSTRUCTION

SECTION DE CONSTRUCTION

SECTION DE CONSTRUCTION

SECTION DE CONSTRUCTION

(01)

SECTION DE CONSTRUCTION

SECTION DE CONSTRUCTION

(01)

SC 1 30

201 101

201 101

SECTION DE CONSTRUCTION

SECTION DE CONSTRUCTION

SECTION DE CONSTRUCTION

SECTION DE CONSTRUCTION

(01)

SECTION DE CONSTRUCTION

SECTION DE CONSTRUCTION

(01)

SECTION DE CONSTRUCTION

SECTION DE CONSTRUCTION

SC 1 30

201 101

201 101

SECTION DE CONSTRUCTION

SECTION DE CONSTRUCTION

SECTION DE CONSTRUCTION

SECTION DE CONSTRUCTION

(01)

SECTION DE CONSTRUCTION

SECTION DE CONSTRUCTION

(01)

RENTAL EVALUATION

CODE	COMPTÉ	EMPLACEMENT - NOM, PROFESSION, RESIDENCE					SUPERFICIE	CATEGORIE BÂTIMENT	SCOLAIRE		VALEUR EN DOLLARS			MUNICIPAL	REMARQUES	
		NUM. PARCEL	SUBDIVISION	FRONT	PROFONDEUR				TERR	C	TERRAIN	BÂTISSE	TOTAL			
2003 2993	69750413	20 857	P2			66200										
3001								3C	1	281	3700	56100	59500	T R		
4201 4601 4202		M LOUIS ST CYR 8901 MARCEL CADIEUX #206 H2M 2L9 MME THERESE DESROSNIERS-LEHAY						IF ZF								
6701		FRACTION DE COPROPRIETE 0.0199														
1001	69750414	8901 MARCEL CADIEUX #207						(61)								
2001 2002 2003 2993		20 857	207			73900										
3001		20 857	P1					3C	1	281	3800	62300	66100	T R		
4201 4601		M LAURENT BARRETTE 8901 MARCEL CADIEUX #207 H2M 2L9						IF								
6701		FRACTION DE COPROPRIETE 0.0222														
1001	69750415	8901 MARCEL CADIEUX #208						(61)								
2001 2002 2003 2993		20 857	208			73900										
3001		20 857	P1					3C	1	281	3800	62300	66100	T R		
4201 4601		M MARCEL JUTRAS 8901 MARCEL CADIEUX #208 H2M 2L9						IF								
6701		FRACTION DE COPROPRIETE 0.0222														
1001	69750416	8901 MARCEL CADIEUX #301						(61)								
2001 2002 2003 2993		20 857	301			63900										
3001		20 857	P1					3C	1	281	3200	54500	57700	T R		
4201 4601 4202		M STANISLAW MASLOWSKI 8901 MARCEL CADIEUX #301 H2M 2L9 MME LUCIE OSOBY-MASLOWSKI						IF ZF								
6701		FRACTION DE COPROPRIETE 0.0192														

CODE	COMPTÉ	EMPLACEMENT - NOM, PROFESSION, RÉSIDENCE					CATEGORIE D'IMMEUBLE	SCOLAIRE		VALEUR EN DOLLARS			MUNICIPAL	REMARQUES	
		NUMÉRO	LIGNAIRE	DIVISION	FRONT	PROFONDEUR		ÉTAGES	TERR.	F. C.	TERRAIN	BÂTIMENT			TOTAL
1001	69750417	8901 MARCEL CADIEUX #302					(61)								
2001	A-163777	20 857		302											
2002	14-486	20 857		P1											
2003		20 857		P2											
2990						66500									
3001							3C	2	281	3900	60700	64100	T R		
4201		MME LISE THERET-VANDEN <b>VERSO</b>					ZF								
4601		8901 MARCEL CADIEUX #302 H2M 2L9													
6701		FRACTION DE COPROPRIETE 0.0200													
1001	69750416	8901 MARCEL CADIEUX #303					(61)								
2001		20 857		303											
2002		20 857		P1											
2003		20 857		P2											
2990						74500									
3001							3C	2	281	3800	62700	66500	T R		
4201		DEVELOPPEMENT RESIDENTIEL GENDEV INC <b>VERSO</b>					CF								
4601		8355 BOUGAINVILLE H4P 265													
6701		FRACTION DE COPROPRIETE 0.0224													
1001	69750419	8901 MARCEL CADIEUX #304					(61)								
2001		20 857		304											
2002		20 857		P1											
2003		20 857		P2											
2990						74500									
3001							3C	1	281	3800	62700	66500	T R		
4201		M GILLES MAHEU					IF								
4601		8901 MARCEL CADIEUX #304 H2M 2L9													
6701		FRACTION DE COPROPRIETE 0.0224													
1001	69750420	8901 MARCEL CADIEUX #305					(61)								
2001		20 857		305											
2002		20 857		P1											
2003		20 857		P2											
2990						63900									
3001							3C	1	281	3200	50300	53500	T R		



6975.0417

2F11

4201 Mme. Marie Josephine Hanthier  
 4601 2901 Marcel Ladouceur #303, H2M 2L9

CERT.	EFF.
11/12/16	11/11/16
	362

6975.0417

2F11

4201 M. Andre Guillonneau  
 4601 2901 Marcel Ladouceur #302, H2M 2L9

2F11

4202 Mme. Lise Othier

CERT.	EFF.
10/6/16	14/1/16
	384

COMMISSION D'ÉVALUATION

CODE	QUARTIER	EMPLACEMENT - NOM, PROFESSION, RÉSIDENCE					CATEGORIE BÂTIMENT	SCOLAIRE		VALEUR EN DOLLARS			MUNICIPAL	REMARQUES	
		COULÉE	CADASTRE	SUBDIVISION	FRONT	PROFONDEUR		SUPERFICIE	TERR	P. C.	TERRAIN	BÂTISSE			TOTAL
4201	69750420	M PIERRE PIN					1F								
4601		8901 MARCEL CADIEUX #305			H2M	2L9									
4202		MME JOCELYNE MARTINEAU					3F								
6701		FRACTION DE COPROPRIETE 0.0192													
1001	69750421	8901 MARCEL CADIEUX #306													
2001		20 857		306											
2002		20 857		P1											
2003		20 857		P2											
2999						66500									
3001								3C	1 2B1	3400	56500	59900	T R		
4201		M ROGER BEDARD					1F								
4601		8901 MARCEL CADIEUX #306			H2M	2L9									
6701		FRACTION DE COPROPRIETE 0.0200													
1001	69750422	8901 MARCEL CADIEUX #307													
2001		20 857		307											
2002		20 857		P1											
2003		20 857		P2											
2999						74500									
3001								3C	1 2B1	3800	62700	66500	T R		
4201		M JOSE MOREAUX					1F								
4601		8901 MARCEL CADIEUX #307			H2M	2L9									
4202		M ANDRE BERNARD					1F								
6701		FRACTION DE COPROPRIETE 0.0224													
1001	69750423	8901 MARCEL CADIEUX #308													
2001		20 857		308											
2002		20 857		P1											
2003		20 857		P2											
2999						74500									
3001								3C	1 2B1	3800	62700	66500	T R		
4201		M ANTONIO LEONE					1F								
4601		8901 MARCEL CADIEUX #308			H2M	2L9									
4202		MME LUCILLE MAISONNEUVE LEONE					2F								
6701		FRACTION DE COPROPRIETE 0.0224													
1001	69750424	8901 MARCEL CADIEUX #401													
		MICROFICHE 112 M-05													

CODE	COMPTÉ	EMPLACEMENT - NOM PROFESSION, RESIDENCE						CATEGORIE BÂTIMENT	SCOLAIRE		VALEUR EN DOLLARS			MUNICIPAL	REMARQUES
		LOT	CADASTRE	SUBDIVISION	FRONT	PROFONDEUR	SUPERFICIE		TERR	P.C.	TERRAIN	BÂTISSÉ	TOTAL		
2001	69750424	20 857	401												
2002		20 857	P1												
2003		20 857	P2												
2990							64500								
3001								3C	1 2B1	3300	54800	58100	T R		
4201	M VICTOR GAUTHIER	8901 MARCEL CADIEUX #401 H2M 2L9						IF	1						
4601		FRACTION DE COPROPRIETE 0.0194													
6701															
1001	69750425	8901 MARCEL CADIEUX #402						(61)							
2001		20 857	402												
2002		20 857	P1												
2003		20 857	P2												
2990						67200									
3001								3C	1 2B1	3400	56900	60300	T R		
4201	MR JAMES CORBETT	8901 MARCEL CADIEUX #402 H2M 2L9						FA	1						
4601		FRACTION DE COPROPRIETE 0.0202													
6701															
1001	69750426	8901 MARCEL CADIEUX #403						(61)							
2001		20 857	403												
2002		20 857	P1												
2003		20 857	P2												
2990						74900									
3001								3C	1 2B1	3800	63100	66900	T R		
4201	M MAURICE HURTEAU	8901 MARCEL CADIEUX #403 H2M 2L9						IF	1						
4601		FRACTION DE COPROPRIETE 0.0225													
6701															
1001	69750427 A178723 20-10-86	8901 MARCEL CADIEUX #404						(61)							
2001		20 857	404												
2002		20 857	P1												
2003		20 857	P2												
2990						74900									
3001								3C	1 2B1	3800	56900	62700	T R		
4201	M PIERRE MASSON	8901 MARCEL CADIEUX #404 H2M 2L9						IF	1						
4601															

VERSO

4201 Compagnie 131452 Canada Inc  
 4601 8901 Marcel Cadieux #404

AEB20

CRRT	EFF.	F	4
18/12/57	10/1/58		je

3600

50 000  
 50 000  
 50 000

(91)

ESTIMATION DE LA DÉCLARATION

ESTIMATION DE LA DÉCLARATION

12 1

30 1 30

50 000  
 50 000  
 50 000

(11)

ESTIMATION DE LA DÉCLARATION

12 1

30 1 30

50 000  
 50 000  
 50 000

(81)

ESTIMATION DE LA DÉCLARATION

ESTIMATION DE LA DÉCLARATION

12 1

30 1 30

50 000  
 50 000  
 50 000

CODE	QUARTIER	EMPLACEMENT - NOM, PROFESSION, RÉSIDENCE						CATÉGORIE BÂTIMENT	SCOLAIRE		VALEUR EN DOLLARS			MUNICIPAL	REMARQUES	
		DIV. CAD.	CADASTRE	SUBDIVISION	FRONT	PROFONDEUR	SUPÉRIEURE		TERR.	BÂTISS.	TOTAL					
4202	69750427	MME FRANCOISE MAURICE-MASSON						2F								
6701		FRACTION DE COPROPRIÉTÉ 0.0225														
1001	69750428	8901 MARCEL CADIEUX #405						(61)								
2001	A.M. 1002	20 857	405													
2002	37-96	20 857	P1													
2003		20 857	P2													
2990						64500										
3001							3C	1	281	3300	54800	58100	T R			
4201		M ROMA BEAUCHAMP						1F								
4601		8901 MARCEL CADIEUX #405 H2M 2L9														
6701		FRACTION DE COPROPRIÉTÉ 0.0194														
		<b>VERSO</b>														
1001	69750429	8901 MARCEL CADIEUX #406						(61)								
2001		20 857	406													
2002		20 857	P1													
2003		20 857	P2													
2990						67200										
3001							3C	1	281	3900	56900	60800	T R			
4201		MME JEANNE MENARD						3F								
4601		8901 MARCEL CADIEUX #406 H2M 2L9														
6701		FRACTION DE COPROPRIÉTÉ 0.0202														
1001	69750430	8901 MARCEL CADIEUX #407						(61)								
2001		20 857	407													
2002		20 857	P1													
2003		20 857	P2													
2990						74900										
3001							3C	1	281	3800	63100	66900	T R			
4201		M RAYMOND LABELLE						1F								
4601		8901 MARCEL CADIEUX #407 H2M 2L9														
4202		MME MONIQUE DESAUTELS						7F								
6701		FRACTION DE COPROPRIÉTÉ 0.0225														
1001	69750431	8901 MARCEL CADIEUX #408						(61)								
2001		20 857	408													
2002		20 857	P1													

69750/28

421 rue Louis Montpetit  
No. 8901, Marcel Carlier / Has HAM 229

3FE1

CENT.	SP.	397
2/1/60	3/7/60	Q

NO.	DESCRIPTION	DATE	AMOUNT	REMARKS
1	EXPENSES FOR COMMERCIAL ...			
2	RENT ...			
3	...			
4	...			
5	...			
6	...			
7	...			
8	...			
9	...			
10	...			
11	...			
12	...			
13	...			
14	...			
15	...			
16	...			
17	...			
18	...			
19	...			
20	...			
21	...			
22	...			
23	...			
24	...			
25	...			
26	...			
27	...			
28	...			
29	...			
30	...			
31	...			
32	...			
33	...			
34	...			
35	...			
36	...			
37	...			
38	...			
39	...			
40	...			
41	...			
42	...			
43	...			
44	...			
45	...			
46	...			
47	...			
48	...			
49	...			
50	...			
51	...			
52	...			
53	...			
54	...			
55	...			
56	...			
57	...			
58	...			
59	...			
60	...			
61	...			
62	...			
63	...			
64	...			
65	...			
66	...			
67	...			
68	...			
69	...			
70	...			
71	...			
72	...			
73	...			
74	...			
75	...			
76	...			
77	...			
78	...			
79	...			
80	...			
81	...			
82	...			
83	...			
84	...			
85	...			
86	...			
87	...			
88	...			
89	...			
90	...			
91	...			
92	...			
93	...			
94	...			
95	...			
96	...			
97	...			
98	...			
99	...			
100	...			

CODE	COMTE	EMPLACEMENT - NOM, PROFESSION, RÉSIDENCE						CATEGORIE BÂTIMENT	SOLAIRE		VALEUR EN DOLLARS			MUNICIPAL	REMARQUES
		DISTRICT	CADASTRE	SUBDIVISION	FRONT	PROFONDEUR	SUPERFICIE		TERR P. C.	TERRAIN	BÂTISSE	TOTAL			
2003 2990	69750431	20 857	P2			74900									
3001							3C	1	ZB1	3800	63100	66900	T R		
4201		M YVAN LAPIERRE					IF								
4601		8901 MARCEL CADIEUX #408 H2M 2L9													
4202		MME MONIQUE DESCHATELETS-LAPIERRE					ZF								
6701		FRACTION DE COPROPRIETE D.0225													
1001	69750432	8901 MARCEL CADIEUX #501					(61)								
2001		20 857	501												
2002		20 857	P1												
2003		20 857	P2												
2990						63900									
3001							3C	1	ZB1	3200	55300	58500	T R		
4201		M RONALD AUTOTTE					IF								
4601		8901 MARCEL CADIEUX #501 H2M 2L9													
6701		FRACTION DE COPROPRIETE D.0192													
1001	69750433	8901 MARCEL CADIEUX #502					(61)								
2001		20 857	502												
2002		20 857	P1												
2003		20 857	P2												
2990						67500									
3001							3C	1	ZB1	3900	57400	60300	T R		
4201		M NORMAND LEPINE					IF								
4601		8901 MARCEL CADIEUX #502 H2M 2L9													
4202		MME SOLANGE LATOUR					ZF								
6701		FRACTION DE COPROPRIETE D.0203													
1001	69750434	8901 MARCEL CADIEUX #503					(61)								
2001	A776711	20 857	503												
2002	19-9-86	20 857	P1												
2003		20 857	P2												
2990						75500									
3001							3C	2	ZB1	3800	63600	67400	T R		
4201		DEVELOPPEMENT RESIDENTIEL GENDEV INC					CF								
4601		8355 BOUGAINVILLE H4P 265													
6701		FRACTION DE COPROPRIETE D.0227													

975.0434

697.50434

2F11

201 M. Franc Paupé

4201 SIMONE COURTEMANCHE

1401 1401 Marcel Lehoucq #503 H2M 2L9

4601 4901 MARCEL CADIEUX #503 H2M 2L9

202 Mme Léline Desjardins Paupé

CERT.	EFF.	LOG
12/11/66	11/7/66	(Signature)

ANNULÉ

CERT.	EFF.	LOG
13/12/66	17/3/67	362



CODE	COMPTÉ	EMPLACEMENT - NOM, PROFESSION, RESIDENCE					SUPERFICIE	CATEGORIE BÂTIMENT	SCOLAIRE		VALEUR EN DOLLARS			MUNICIPAL	REMARQUES
		QUARTIER	CADASTRE	SUBDIVISION	PONT	PROFONDEUR			TERRE	P. C.	TERRAIN	BÂTIMENT	TOTAL		
1001	6975435	8901 MARCEL CADIEUX #504						(61)							
2001		20 857	504												
2002		20 857	P1												
2003		20 857	P2												
2990						75500									
3001								3C	1 281	3800	67800	71600	T R		
4201		M EDISON KHOURY													
4601		8901 MARCEL CADIEUX #504 H2M 2L9													
6701		FRACTION DE COPROPRIETE 0.0227													
1001	69750436	8901 MARCEL CADIEUX #505						(61)							
2001		20 857	505												
2002		20 857	P1												
2003		20 857	P2												
2990						63900									
3001								3C	1 281	3200	55300	58500	T R		
4201		Mlle CLAUDETTE GAGNON													
4601		8901 MARCEL CADIEUX #505 H2M 2L9													
4202		Mlle GISELLE GAGNON													
6701		FRACTION DE COPROPRIETE 0.0192													
1001	69750437	8901 MARCEL CADIEUX #506						(61)							
2001		20 857	506												
2002		20 857	P1												
2003		20 857	P2												
2990						67500									
3001								3C	1 281	3400	57900	60800	T R		
4201		M JACQUES JOBIN													
4601		8901 MARCEL CADIEUX #506 H2M 2L9													
4202		Mlle ALINE PARQUIN													
6701		FRACTION DE COPROPRIETE 0.0203													
1001	69750438	8901 MARCEL CADIEUX #507						(61)							
2001		20 857	507												
2002		20 857	P1												
2003		20 857	P2												
2990						75500									
3001								3C	1 281	3800	63600	67400	T R		

TABLE D'ÉVALUATION

CODE	COMPTÉ	EMPLACEMENT - NOM, PROFESSION, RESIDENCE					CALCULS D'IMPÔT	SCOLAIRE	VALEUR EN DOLLARS			MUNICIPAL	REMARQUES	
		DIV. D'AP.	CADASTRE	DIVISION	FRONT	PROFONDEUR			SUPERFICIE	TERR. P. C.	TERRAIN			BÂTISSE
4201 4601 6701	69750438	Mlle MONIQUE GRAVEL 8901 MARCEL CADIEUX #507			H2M 2L9		3F							
		FRACTION DE COPROPRIETE 0.0227												
1001 2001 2002 2003 2990	69750439	8901 MARCEL CADIEUX #508					(61)							
		20 857 508												
		20 857 P1												
		20 857 P2				75500								
3001							3C	1 201	3800	63600	67400	T R		
4201 4601 6701		M ROBERT RHEAUME 8901 MARCEL CADIEUX #508			H2M 2L9		1F							
		FRACTION DE COPROPRIETE 0.0227												
1001 2001 2002 2003 2990	69750440	8901 MARCEL CADIEUX #601					(61)							
		20 857 601												
		20 857 P1												
		20 857 P2				65500								
3001							3C	1 201	3300	55800	59100	T R		
4201 4601 6701		M QUY NGUYEN QUANG 8901 MARCEL CADIEUX #601			H2M 2L9		1F							
		FRACTION DE COPROPRIETE 0.0197												
1001 2001 2002 2003 2990	69750441	8901 MARCEL CADIEUX #602					(61)							
		20 857 602												
		20 857 P1												
		20 857 P2				68200								
3001							3C	2 201	3500	57800	61300	T R		
4201 4601 6701		DEVELOPPEMENT RESIDENTIEL GENDEV INC 8355 BOUGAINVILLE			H4P 2G5		CF							
		FRACTION DE COPROPRIETE 0.0205												
1001 2001 2002	69750442	8901 MARCEL CADIEUX #603					(61)							
		20 857 603												
		20 857 P1												
		MICROFICHE 112 C-06												

69750941

3831

4201 Jolie Mergu Bouté

4601 9701 Javel Ladouff, 4602, H2M 249

CART. EFF.  
11/12/81 11/12/81 362

4201 Jolie Mergu Bouté

4601 9701 Javel Ladouff, 4602, H2M 249

4201 Jolie Mergu Bouté

4601 9701 Javel Ladouff, 4602, H2M 249

4601 9701 Javel Ladouff, 4602, H2M 249

4201 Jolie Mergu Bouté

4201 Jolie Mergu Bouté

4601 9701 Javel Ladouff, 4602, H2M 249

4201 Jolie Mergu Bouté

4601 9701 Javel Ladouff, 4602, H2M 249

4601 9701 Javel Ladouff, 4602, H2M 249

4201 Jolie Mergu Bouté

4201 Jolie Mergu Bouté

4601 9701 Javel Ladouff, 4602, H2M 249

4201 Jolie Mergu Bouté

4601 9701 Javel Ladouff, 4602, H2M 249

4601 9701 Javel Ladouff, 4602, H2M 249

4201 Jolie Mergu Bouté

4201 Jolie Mergu Bouté

4601 9701 Javel Ladouff, 4602, H2M 249

4201 Jolie Mergu Bouté

CODE	COMPTE	EMPLACEMENT - NOM, PROFESSION, RÉSIDENCE						CATEGORIE BÂTIMENT	SCOLAIRE		VALEUR EN DOLLARS			MUNICIPAL	REMARQUES
		DIV. CAD.	CADASTRE	SUBDIVISION	FRONT	PROFONDEUR	SUPERFICIE		TERR P. C.	TERRAIN	BÂTI	TOTAL	*		
2003 2990	69750442		20 857	P2			76200								
3001								3C	1 2B1	3900	63900	67800	T. R.		
4201 4601		MME ODETTE DE JONGHE-KREBS						2F							
		8901 MARCEL CADIEUX #603			H2M 2L9										
6701		FRACTION DE COPROPRIETE 0-0229													
1001	69750443		8901 MARCEL CADIEUX #604												
2001 2002 2003 2990			20 857	604			76200								
			20 857	P1											
			20 857	P2											
3001								3C	1 2B1	3900	63900	67800	T. R.		
4201 4601		M RENE CUILLERIER						2F							
		8901 MARCEL CADIEUX #604			H2M 2L9										
4202		MME SUZANNE GRANDCHAMP-CUILLERIER						2F							
6701		FRACTION DE COPROPRIETE 0-0229													
1001	69750444		8901 MARCEL CADIEUX #605												
2001 2002 2003 2990			20 857	605			65500								
			20 857	P1											
			20 857	P2											
3001								3C	1 2B1	3300	55800	59100	T. R.		
4201 4601		M PHUOC TAM NGUYEN						1F							
		8901 MARCEL CADIEUX #605			H2M 2L9										
6701		FRACTION DE COPROPRIETE 0-0197													
1001	69750445		8901 MARCEL CADIEUX #606												
2001 2002 2003 2990			20 857	606			68200								
			20 857	P1											
			20 857	P2											
3001								3C	1 2B1	3500	53600	57100	T. R.		
4201 4601		M DENYSE FOREST-DE CAEN						1F							
		8901 MARCEL CADIEUX #606			H2M 2L9										
6701		FRACTION DE COPROPRIETE 0-0205													

CODE	NUMÉRO	EMPLACEMENT	NOM	PROFESSION	RÉSIDENCE	SUPERFICIE			CATEGORIE BÂTIMENT	SCOLAIRE	VALEUR EN DOLLARS			REMARQUES
						LARGEUR	PROFONDEUR	SUPERFICIE			TERRAIN	BÂTIMENT	TOTAL	
1001	69751000	8410-28 Lot Ave. Papineau												
2002		20 332 1242			50.00	95.00	4,750.00							
3001														
4201														
4601														
1001	69751005	8410-28 Lot Ave. Papineau												
2002		20 332 1243			41.87	95.00	3,978.00							
3001														
4201														
4601														
1001	69751010	8410-28 Lot Ave. Papineau												
2002		20 332 1244			41.87	95.00	3,978.00							
3001														
4201														
4601														
1001	69751015	8400-28 Lot Ave. Papineau												
2002		20 332 1245			41.87	95.00	3,978.00							
3001														
4201														
4601														
1001	69751020	8410-28 Lot Ave. Papineau												
2002		20 332 1246			41.87	95.00	3,978.00							
3001														
4201														
4601														

69751000

ANNULÉ

CFNI

4201 106507 Canada htee  
 4601 3210 Forest Hill ar #101 HBV IC7

CFNI	CFI	
29/1/86	1/1/86	3733

69751000

IFI

4201 M. Jean Pierre Gagne (F. 1221 # 527 # 11/12)  
 4601 8436 av. Papineau H2M 285

AEB20

CFNI	CFI	
7/4/86	2/11/85	374

69751005

CFNI

4201 124289 Canada htee  
 4601 3210 Forest Hill HBV IC7

CFNI	CFI	
16/5/86	18/3/86	380

69751005

CFNI

4201 106507 Canada htee  
 4601 3210 Forest Hill ar #101 HBV IC7

ANNULÉ

CFNI	CFI	
29/1/86	1/1/86	3733

69751010

IFI2

4201 M. Robert Couture  
 4601 897 Tuttle, D. deSalle HRB 343

2FI2

4202 Mme Lucille Morin

CFNI	CFI	
7/4/86	9/12/85	374

69751010

ANNULÉ

CFNI

4201 106507 Canada htee  
 4601 3210 Forest Hill ar #101 HBV IC7

CFNI	CFI	
29/1/86	1/1/86	3733

69751015

IFI2

4201 M. Robert Couture  
 4601 897 Tuttle, D. deSalle HRB 343

69751015

ANNULÉ

CFNI

4201 106507 Canada htee  
 4601 3210 Forest Hill ar #101 HBV IC7

CFNI	CFI	
29/1/86	1/1/86	3733

AEB20

2FI2

4202 Mme Lucille Morin

CFNI	CFI	
7/4/86	9/12/85	374

69751020

ANNULÉ

CFNI

4201 106507 Canada htee  
 4601 3210 Forest Hill ar #101 HBV IC7

CFNI	CFI	
29/1/86	1/1/86	3733

69751020

IFI

4201 M. huc Gadoury  
 4601 12461 Bl. Bolland #1

3FI2

4202 Hlle Helene Gadoury  
 4602 12461 Bl. Bolland #1 Montreal-Dord  
 HIG 6B2

CFNI	CFI	
7/4/86	2/11/85	374

AEB20

ROLE D'ÉVALUATION DES IMMEUBLES POUR L'EXERCICE FINANCIER 1986

ROYAUME DU QUÉBEC

CODE	COMPTÉ	EMPLACEMENT NOM, PROFESSION, RÉSIDENCE					CATEGORIE BÂTIMENT	VALEUR EN DOLLARS			REMARQUES		
		NUMÉRO	CADASTRE	SECTION	FRONT	PROFONDEUR		SUPERFICIE	TERR P.C.	TERRAIN		BÂTISSE	TOTAL
1001	69751025	8330-88 Lot Ave. Papineau											
2002		20	332	1247	41.87	95.00							
3001		VERSUS					2A 6B 2C	2B1	24200	157700	24200	181900	Provient de 69531357
4201		Ville de Montréal Service de la Gestion Immobilière					9F	1					
4601		507 Place d'Armes app 300 H2Y 2W8											
<i>Propriété sujette à taxe sur terrain vague deserv</i>													
1001	69751030	8370-78 Lot Ave. Papineau											
2002		20	332	1248	41.87	95.00							
3001		VERSUS					2A 6B 2C	2B1	24200	157700	24200	181900	Provient de 69531357
4201		Ville de Montréal Service de la Gestion Immobilière					9F	1					
4601		507 Place d'Armes app 300 H2Y 2W8											
<i>Propriété sujette à taxe sur terrain vague deserv</i>													
1001	69751035	8360-68 Lot Ave. Papineau											
2002		20	332	1249	41.87	95.00							
3001		VERSUS					2A 6B 2D	2B1	24200	157700	24200	181900	Provient de 69531357
4201		Ville de Montréal Service de la Gestion Immobilière					9F	1					
4601		507 Place d'Armes app 300 H2Y 2W8											
<i>Propriété sujette à taxe sur terrain vague deserv</i>													
1001	69751040	8350-58 Lot Ave. Papineau											
2002		20	332	1250	41.87	95.00							
3001		VERSUS					2A 6B 2D	2B1	24200	157700	24200	181900	Provient de 69531357
4201		Ville de Montréal Service de la Gestion Immobilière					9F	1					
4601		507 Place d'Armes app 300 H2Y 2W8											
<i>Propriété sujette à taxe sur terrain vague deserv</i>													
1001	69751045	8340-48 Lot Ave. Papineau											
2002		20	332	1251	45.71	Irr							
2002					39.20	95.00							
3001		VERSUS					2A 6B 2C	2B1	28900	157700	28900	186600	Provient de 69531357
4201		Ville de Montréal Service de la Gestion Immobilière					9F	1					
4601		507 Place d'Armes app 300 H2Y 2W8											
<i>Propriété sujette à taxe sur terrain vague deserv</i>													

69751025

ANNULÉ

CEN1

4201 106507 Canada hte  
4601 3210 Forest Hill ar. #101 H3V 1C7

CERT.	EFF.	382
7/7/86	9/5/86	382

69751025

3FI2

4201 Mlle Nicole Gaudouy  
4601 latel Bl. Roland #1, Htl-Nord  
H1G 6B2

1FI2

CERT.	EFF.	383
7/7/86	9/5/86	383

69751040

3FI1

4201 Mlle Renée Bernier  
4601 237 Beauparadis H2N 1K2

69751030

ANNULÉ

CEN1

4201 106507 Canada hte  
4601 3210 Forest Hill ar. #101 H3V 1C7

CERT.	EFF.	383
7/7/86	9/5/86	383

4202 M. René Gaudouy  
4602 12370 55<sup>e</sup> avenue H1E 2K6

CERT.	EFF.	384
7/7/86	9/5/86	384

69751045

1FI1

4201 M. Bertrand Blouin  
4601 237 Beauparadis H2N 1K2

CERT.	EFF.	385
7/7/86	9/5/86	385

69751035

ANNULÉ

CEN1

4201 106507 Canada hte  
4601 3210 Forest Hill ar. #101 H3V 1C7

CERT.	EFF.	385
7/7/86	9/5/86	385

69751035

1FI2

4201 M. Rue Barin  
4601 296 Notre-Dame de Fatima  
Laval H3G 3Y9

CERT.	EFF.	384
7/7/86	9/5/86	384

69751040

4201 106507 Canada hte  
4601 3210 Forest Hill ar. #101 H3V 1C7

ANNULÉ

CERT.	EFF.	385
7/7/86	9/5/86	385

69751030

1FI1

4201 M. Jean Yves Bernard 50%  
4601 8512 Bessie, H2L 2G4

3FI1

4202 Mlle Christiane Bernard 25%  
4602 5888 Paul Pan H2K 4J2

1FI1

4203 M. Normand Ducharme  
4603 5880 Paul Pan H2K 4J2

69751045

4201 106507 Canada hte  
4601 3210 Forest Hill ar. #101 H3V 1C7

ANNULÉ

CERT.	EFF.	385
7/7/86	9/5/86	385

ANNULÉ

CERT.	EFF.	384
10/6/86	24/4/86	384

ANNULÉ



CODE	COMPTÉ	EMPLACEMENT - NOM, PROFESSION, RÉSIDENCE					CATEGORIE BÂTIMENT	SCOLAIRE		VALEUR EN DOLLARS			MUNICIPAL	REMARQUES	
		AV. CAD.	FACILITÉS	DIVISION	FRONT	PROFONDEUR		SUPERFICIE	TEPR	P.C.	TERRAIN	BÂTIMENT			TOTAL
1001	69750446	8901 MARCEL CADIEUX #607					1617								
2001		20 857		607											
2002		20 857		P1											
2003		20 857		P2											
2990						76200									
3001							3C	1 281	3900	63900	67800	T R			
4201		M BAHIA JACOB-JARJOUR					1F								
4601		8901 MARCEL CADIEUX #607 H2M 2L9													
6701		FRACTION DE COPROPRIETE 0.0229													
1001	69750447	8901 MARCEL CADIEUX #608					1617								
2001		20 857		608											
2002		20 857		P1											
2003		20 857		P2											
2990						76200									
3001							3C	1 281	3900	63900	67800	T R			
4201		M GUY DESAUTELS					1F								
4601		8901 MARCEL CADIEUX #608 H2M 2L9													
4202		MME RAYMONDE BLANCHET-DESAUTELS					2F								
6701		FRACTION DE COPROPRIETE 0.0229													
7001		EMILE JOURNAULT													
1001	69750600	6475					1013								
2002		<del>LET AV CHRISTOPHE COLOMB</del>													
2002		20 332	X1145-1	40063		40000									
3001							7B	2 281	2353500	2353500	2353500	T W			
4201		CENTRE DE RECHERCHE INDUSTRIELLE DU QUEBEC					CF								
4601		333 FRANQUET CP 9038 STE FOY GIV 407													
6629		<del>PROPRIETE SUJETTE A SURTAXE SUR TERRAIN VAGUE DESSERVI</del>													
7001		BL CREMAZIE E													
7002		TRAVERSEZ													
7003		BL CREMAZIE E													
1001	69752000	6584 ANDRE GRASSET #101					1631								
2002		20 830		131											
2004		20 830		P1											
2006		20 830		P2											
2990						1.06000									

38200 EFF  
 2/10/86 7/1/86 3/87  
 Subd. corr. immeuble

CERT. EFF. 352  
 10/10/85 1-1-86  
 Pré payée aux  
 1918-1500

CERT. EFF. 3125  
 28/2/86 1-1-86

CODE	COMPTÉ	EMPLACEMENT - NOM, PROFESSION, RÉSIDENCE					CATEGORIE BÂTIMENT	SCOLAIRE		VALEUR EN DOLLARS			MUNICIPAL	REMARQUES	
		NO. CAD.	CADASTRE	SUBDIVISION	FRONT	PROFONDEUR		SUPERFICIE	TERR. P.C.	TERRAIN	BATISSE	TOTAL			
3001	69752000														
4201		MME CLAUDETTE DUBOIS-LEBLANC					2F								
4601		8584 ANDRE GRASSET H2M 2M6													
4202		M JEAN SERGE LEBLANC					1F								
6701		FRACTION DE COPROPRIETE G.2069													
1001	69752001	8594 ANDRE GRASSET #102													
2002		20 830		102											
2004		20 830		P1											
2006		20 830		P2											
2990						1,02800									
3001															
4201		M DENIS LAMBERT					1F								
4601		8594 ANDRE GRASSET H2M 2M6													
6701		FRACTION DE COPROPRIETE O.2007													
1001	69752002	8586 ANDRE GRASSET #201													
2002		20 830		201											
2004		20 830		P1											
2006		20 830		P2											
2990						688.00 <del>52800</del>									
3001															
4201		M MARCEL DUBORD					1F								
4601		8586 ANDRE GRASSET H2M 2M6													
6701		FRACTION DE COPROPRIETE O.1301 (A01) FRACTION DE COPROPRIETE O.0043 (A03)													
6702															
1001	69752003	8592 ANDRE GRASSET #202													
2002		20 830		202											
2004		20 830		P1											
2006		20 830		P2											
2990						549.00 <del>52700</del>									
3001															
4201		MME PATRICIA DENTIS					3F								
4601		8592 ANDRE GRASSET H2M 2M6													
6701		FRACTION DE COPROPRIETE O.1029 (A01) FRACTION DE COPROPRIETE O.0043 (A03)													
6702															
1001	69752004	8588 ANDRE GRASSET #301													
2002		20 830		301											
2004		20 830		P1											
2006		20 830		P2											
2990						2700. <del>2600</del>									
3001															
4201		MME PATRICIA DENTIS					3F								
4601		8592 ANDRE GRASSET H2M 2M6													
6701		FRACTION DE COPROPRIETE O.1029 (A01) FRACTION DE COPROPRIETE O.0043 (A03)													
6702															
1001	69752004	8588 ANDRE GRASSET #301													
2002		20 830		301											
2004		20 830		P1											
2006		20 830		P2											
2990						44000. <del>43200</del>									
3001															
4201		MME PATRICIA DENTIS					3F								
4601		8592 ANDRE GRASSET H2M 2M6													
6701		FRACTION DE COPROPRIETE O.1029 (A01) FRACTION DE COPROPRIETE O.0043 (A03)													
6702															
1001	69752004	8588 ANDRE GRASSET #301													
2002		20 830		301											
2004		20 830		P1											
2006		20 830		P2											
2990						46700. <del>45800</del>									

15/11/86 11/186 374  
PROP. DE 69752007

15/11/86 11/186 374  
PROP. DE 69752006

CODE	COMPTÉ	EMPLACEMENT - NOM PROFESSION, RESIDENCE					CATEGORIE BÂTIMENT	SCOLAIRE		VALEUR EN DOLLARS			MUNICIPAL	REMARQUES				
		ALLOTISSEMENT CADASTRIQUE	SUBDIVISION	FRONT	PROFONDEUR	SUPERFICIE		TERR	P C	TERRAIN	BÂTISSE	TOTAL						
2002 2004 2006 2990	69752004	20 830 20 830 20 830	301 P1 P2			944.00 75700								<table border="1"> <tr><td>CSU</td><td>374</td></tr> <tr><td>151106</td><td>11106</td></tr> </table> <p>Projet 69752009</p>	CSU	374	151106	11106
CSU	374																	
151106	11106																	
3001							3C	1	201	4000 3700	6100 59300	6500 63000	T R					
4201 4601 4002		Mlle FRANCE PERREault 8588 ANDRE GRASSET H2M 2M6 M MARC GIRARD					3F 1F											
6701 6702		FRACTION DE COPROPRIETE 0.1478 (301) FRACTION de copropriete: 0.0366 (A02)																
1001	69752005	6590 ANDRE GRASSET #302					(63)											
2002 2004 2006 2990	11 106190 13-5-86	20 830 20 830 20 830	302 P1 P2			830.00 71700								<table border="1"> <tr><td>CSU</td><td>374</td></tr> <tr><td>151106</td><td>11106</td></tr> </table> <p>Projet de 69752008</p>	CSU	374	151106	11106
CSU	374																	
151106	11106																	
3101							3C	1	201	4000 3500	5800 56900	6200 59900	T R					
4201 4601		Mlle ELAINE GOSSELIN 8590 ANDRE GRASSET H2M 2M6					3F											
6701 6702		FRACTION DE COPROPRIETE 0.1399 (300) FRACTION de copropriete 0.0265 (A01)																
1001	69752006	8592 ANDRE GRASSET #A04					(63)											
2002 2004 2006 2990		20 830 20 830 20 830	A04 P1 P2											<table border="1"> <tr><td>CSU</td><td>374</td></tr> <tr><td>151106</td><td>11106</td></tr> </table> <p>Projet par 69752003</p>	CSU	374	151106	11106
CSU	374																	
151106	11106																	
3001							3C	1	201	100	800	900	T R					
4201 4601		Mlle PATRICIA DENIS 8592 ANDRE GRASSET H2M 2M6					3F											
6701		FRACTION DE COPROPRIETE 0.0043																
1001	69752007	8586 ANDRE GRASSET #A03					(63)											
2002 2004 2006 2990		20 830 20 830 20 830	A03 P1 P2											<table border="1"> <tr><td>CSU</td><td>374</td></tr> <tr><td>151106</td><td>11106</td></tr> </table> <p>Projet par 69752007</p>	CSU	374	151106	11106
CSU	374																	
151106	11106																	
3001							3C	1	201	100	800	900	T R					
4201 4601		M MARCEL OUBORD 8586 ANDRE GRASSET H2M 2M6					1F											
6701		FRACTION DE COPROPRIETE 0.0043																

ANNULÉ 2200

ANNULÉ 200

64752085

4201 M. André Bonnet 3/3 70  
4601 8520 André Bonnet 23/62, ADM 2M6

4202 Mme Brigitte Dostie 4/5 73

GENE	EFF.	7
20/7/66	13/5/66	373

VU/AT/5

SECTION DE COMMERCE

SECTION DE COMMERCE

VU/AT/5

SECTION DE COMMERCE

SECTION DE COMMERCE

SECTION DE COMMERCE

SECTION DE COMMERCE

SECTION DE COMMERCE

SECTION DE COMMERCE

SECTION DE COMMERCE

SECTION DE COMMERCE

SECTION DE COMMERCE

SECTION DE COMMERCE

SECTION DE COMMERCE

SECTION DE COMMERCE

CODE	COMPTÉ	EMPLACEMENT (ADRESSE, PROFESSION, RÉSIDENCE)					CATEGORIE D'IMMEUBLE	VALEUR EN DOLLARS				MUNICIPAL	REMARQUES	
		NUMÉRO	CADASTRE	SUBDIVISION	FRONT	PROFONDEUR		SURFACE	SCOLAIRE	TERRAIN	BÂTIMENT			TOTAL
1001	69752008	8592 ANDRE GRASSET - RAC1					(63)							
2002		20 830		A01										
2004		20 830		P1										
2006		20 830		P2										
2990						3600								
3001							3C	1 281	700	2100	2800	T R		
4201		Mlle ELAINE GOSSELIN					3F							
4601		8592 ANDRE GRASSET - NZM 2M6												
6701		FRACTION DE COPROPRIETE 0.0265												
1001	69752099	8588 ANDRE GRASSET - RAO2					(63)							
2002		20 830		A02										
2004		20 830		P1										
2006		20 830		P2										
2990						700								
3001							3C	1 281	900	1900	2800	T R		
4201		Mlle FRANCE PERREAULT					3F							
4601		8588 ANDRE GRASSET - NZM 2M6												
4202		M MARC GIRARD					1F							
6701		FRACTION DE COPROPRIETE 0.0366												
1001	69752010	8606 ANDRE GRASSET					(63)							
2002		20 829		101										
2004		20 829		P1										
2006		20 829		P2										
2990						1,06100								
3001							3C	1 281	5200	60600	65800	T R		
4201		M SATTYA SOM					3F							
4601		8606 ANDRE GRASSET - NZM 2M6												
4202		Mlle NEAKLIN MANG					3F							
6701		FRACTION DE COPROPRIETE 0.2071												
1001	69752011	8596 ANDRE GRASSET					(63)							
2002		20 829		102										
2004		20 829		P1										
2006		20 829		P2										
2990						1,03200								
3001							3C	1 281	5100	59300	64400	T R		

MICROFICHE 112 R-06

SERV. DE DÉVALUATION

CODE	COMPTÉ	EMPLACEMENT - NOM, PROFESSION, RÉSIDENCE						CATEGORIE BAYMENT	SCOLAIRE		VALEUR EN DOLLARS			MUNICIPAL	REMARQUES	
		NOY. BAY	CARACTÈRE	SUBDIVISION	FRONT	PROFONDEUR	SUPERFICIE		TERR.	C	TERRAIN	BÂTIMENT	TOTAL			
4201 4601 4202	69752011	MME NICOLE LAPOINTE-GAGNON 8596 ANDRE GRASSET H2M 2M6 M JEAN LOUIS GAGNON						2F								
6701		FRACTION DE COPROPRIETE 0.2014														
1001	69752012	8604 ANDRE GRASSET						(63)								
2002 2004 2006 2990		20 829 201 20 829 P1 20 829 P2				681.00 6800										15116/1116 374 PROV. DE 69752012
3001								3C	1	281	3400 3400	5200 5200	56400			T R
4201 4601		MME JEANNINE PAYANT 8604 ANDRE GRASSET H2M 2M6						3F								
6701 6702		FRACTION DE COPROPRIETE 0.1289 (201) FRACTION DE COPROPRIETE 0.0042 (A03)														
1001	69752013	8598 ANDRE GRASSET						(63)								
2002 2004 2006 2990		20 829 202 20 829 P1 20 829 P2				550.00 5290										15116/1116 374 PROV. DE 69752013
3001								3C	1	281	3700 2600	4400 4300	46700			T R
4201 4601 4202		MME MARIETTE BEAULIEU-TREMBLAY 8598 ANDRE GRASSET H2M 2M6 M ORIGENE TREMBLAY						2F 1F								
6701 6702		FRACTION DE COPROPRIETE 0.1032 (202) FRACTION DE COPROPRIETE 0.0042 (A04)														
1001	69752014	8602 ANDRE GRASSET						(63)								
2002 2004 2006 2990		20 829 301 20 829 P1 20 829 P2				944.00 7540										15116/1116 374 PROV. DE 69752014
3001								3C	1	281	4600 3700	6100 5900	65800			T R
4201 4601		M DENIS LAGACE 8602 ANDRE GRASSET H2M 2M6						1F								
6701 6702		FRACTION DE COPROPRIETE 0.1473 (301) FRACTION DE COPROPRIETE 0.0390 (A02)														
1001	69752015	8600 ANDRE GRASSET						(63)								

CODE	COMPTE	EMPLACEMENT - NOM, PROFESSION, RESIDENCE					CATEGORIE BÂTIMENT	SCOLAIRE		VALEUR EN DOLLARS			MUNICIPAL	REMARQUES	
		RUE CAD	CADASTRE	SUBDIVISION	FRONT	PROFONDEUR		SUPERFICIE	TERR P.C.	TERRAIN	BÂTISSE	TOTAL			
2002 2004 2006 2990	69752015	20 829 20 829 20 829	302 P1 P2			654.00 718.00								<div style="border: 1px solid black; padding: 2px;">                     15186 1186 374                      prior de 69752018                 </div>	
3001							3C	1 2B1	4200 3500	58500 58400	62700 59900		T R		
4201 4601		Mlle LOUISE ANDRÉE GAUTHIER 8600 ANDRÉ GRASSET H2M 2M6					3F								
6701 6702		FRACTION DE COPROPRIÉTÉ 0.1402 (302) FRACTION DE COPROPRIÉTÉ 0.0265 (P01)													
1001	69752016	<del>8598 ANDRÉ GRASSET H4M4</del>					<del>163</del>								<div style="border: 1px solid black; padding: 2px;">                     15186 1186 374                      Porté au 69752018                 </div>
2002 2004 2006 2990		20 829 20 829 20 829	A04 P1 P2			2100									
3001							3C	1 2B1	100	800	900		T R		
4201 4601 4202		<del>MME MARIETTE BEAULIEU-TREMPLAY 8598 ANDRÉ GRASSET H2M 2M6 M ORIGÈNE TREMPLAY</del>					<del>2F 1F</del>								
6701		<del>FRACTION DE COPROPRIÉTÉ 0.0042</del>													
1001	69752017	<del>8604 ANDRÉ GRASSET H4B3</del>					<del>163</del>								<div style="border: 1px solid black; padding: 2px;">                     15186 1186 374                      Porté par 69752018                 </div>
2002 2004 2006 2990		20 829 20 829 20 829	A03 P1 P2			2500									
3001							3C	1 2B1	100	800	900		T R		
4201 4601		<del>Mlle JEANNINE PAYANT 8604 ANDRÉ GRASSET H2M 2M6</del>					<del>3F</del>								
6701		<del>FRACTION DE COPROPRIÉTÉ 0.0042</del>													
1001	69752018	<del>8600 ANDRÉ GRASSET H4B1</del>					<del>163</del>								<div style="border: 1px solid black; padding: 2px;">                     15186 1186 374                      Porté par 69752018                 </div>
2002 2004 2006 2990		20 829 20 829 20 829	A01 P1 P2			1300									
3001							3C	1 2B1	700	2100	2800		T R		
4201 4601		<del>Mlle LOUISE ANDRÉE GAUTHIER 8600 ANDRÉ GRASSET H2M 2M6</del>					<del>3F</del>								
6701		<del>FRACTION DE COPROPRIÉTÉ 0.0265</del>													

CODE	COMPTÉ	EMPLACEMENT - NOM PROFESSION RESIDENCE					CATEGORIE BATIMENT	SCOLAIRE	VALEUR EN DOLLARS			MUNICIPAL *	REMARQUES	
		DAD	CADASTRAE	SUBDIVISION	FRONT	PROFONDEUR			SUPERFICIE	TERRAIN	BÂTISSE			TOTAL
1001	69752019	8602 ANDRE GRASSET #A02					(63)							
2002		20 829		A02										
2004		20 829		P1										
2006		20 829		P2										
2990														
3001														
4201		M DENIS LAGACE												
4601		8602 ANDRE GRASSET H2M 2M6												
6701		FRACTION DE COPROPRIETE G.0370												
1001	69752020	8608 ANDRE GRASSET #101					(63)							
2002		20 828		101										
2004		20 828		P1										
2006		20 828		P2										
2990						1,05900								
3001														
4201		M MAURICE BOISJOLI												
4601		8608 ANDRE GRASSET H2M 2M6												
6701		FRACTION DE COPROPRIETE G.2068												
1001	69752021	8618 ANDRE GRASSET #102					(63)							
2002		20 828		102										
2004		20 828		P1										
2006		20 828		P2										
2990						1,02800								
3001														
4201		MME GABRIELLE GUILBAULT												
4601		8618 ANDRE GRASSET H2M 2M6												
4202		MME GUYLAINE MARCOTTE												
6701		FRACTION DE COPROPRIETE G.2008												
1001	69752022	8610 ANDRE GRASSET #201					(63)							
2002		20 828		201										
2004		20 828		P1										
2006		20 828		P2										
2990						682,00								
3001														
										2400	33000	36400		
										3300	52200	55500	T R	

ANNULÉ

VERSO

CDR  
15/1/86 11/86/374  
Prior. par 69752014

CDR  
15/1/86 11/86/374  
Prior. de 69752022



6975 2020

3.FZ1

4201 mlla monique 19 av st

4601 2608 Andre Dussart H2M 2M6

GENY	EFF	404
20/1/66	19/6/66	je

1966  
 1967  
 1968  
 1969  
 1970

1971  
 1972  
 1973  
 1974

1975  
 1976  
 1977  
 1978

1979  
 1980  
 1981  
 1982

1983  
 1984  
 1985  
 1986

1987  
 1988  
 1989  
 1990

1991  
 1992  
 1993  
 1994

CODE	COMPTÉ	EMPLACEMENT - NOM, PROFESSION, RÉSIDENCE					CATEGORIE (BÂTIMENT)	SCOLAIRE		VALEUR EN DOLLARS			MUNICIPAL	REMARQUES
		DE	PAR	SUBDIVISION	FRONT	PROFONDEUR		SUPERFICIE	TERR	P. C.	TERRAIN	BÂTISSE		
4201 4601 4202	69752022	MME YOLANDE LABEL-DESLANDES 8610 ANDRE GRASSET H2M 2M6 M LIONEL DESLANDES					2F 1F							
6701 (6902)		FRACTION DE COPROPRIETE 0.1268 (A01) Fraction de Copropriete 0.0043 (A03)												
1001	69752023	8616 ANDRE GRASSET #202					(63)							
2002 2003 2004 2006 2990		20 828 202 20 828 P1 20 828 P2												
						551.00 52900								
3001							3C	1	281	2700 2668	44000 43200	46700 45600	T R	
4201 4601		M JEAN MARC NAPOLITANO 8616 ANDRE GRASSET H2M 2M6					1F							
6701 (6902)		FRACTION DE COPROPRIETE 0.1032 (A02) Fraction de Copropriete 0.0043 (A04)												
1001	69752024	8612 ANDRE GRASSET #301					(63)							
2002 2003 2004 2006 2990		20 828 301 20 828 P1 20 828 P2												
						949.00 74100								
3001							3C	1	281	4700 3068	61100 59200	65800 63500	T R	
4201 4601		M RENE RICARD 8612 ANDRE GRASSET H2M 2M6					1F							
6701 (6902)		FRACTION DE COPROPRIETE 0.1485 (A01) fraction de Copropriete 0.0367 (A02)												
1001	69752025	8614 ANDRE GRASSET #302					(63)							
2002 2003 2004 2006 2990		20 828 302 20 828 P1 20 828 P2												
						853.00 71800								
3001							3C	1	281	4300 3500	58500 56400	62700 59900	T R	
4201 4601		M MARCEL VIGNEAULT 8614 ANDRE GRASSET H2M 2M6					1F							
6701 (6902)		FRACTION DE COPROPRIETE 0.1402 (A02) fraction de Copropriete 0.0264 (A01)												
1001	69752026	8616 ANDRE GRASSET #A04					(63)							
2002		20 828 A04												

CODE	COMPTE	EMPLACEMENT - NOM, PROFESSION, RÉSIDENCE						CATEGORIE BÂTIMENT	SCOLAIRE		VALEUR EN DOLLARS			MUNICIPAL *	REMARQUES
		DIV. CAD.	CADASTRE	SUBDIVISION	FRONT	PROFONDEUR	SUPERFICIE		TERR.	P. C.	TERRAIN	BÂTISSE	TOTAL		
2004 2006 2990	69752026	20 828	P1												COST 15/1/86 11/1/86 374 Pointe par 69752023
3001		20 828	P2												
4201 4601	M JEAN MARC NAPOLITANO 8616 ANDRE GRASSET H2M 2M6						IF								
6701	FRACTION DE COPROPRIETE 0.0643														
1001 2002 2004 2006 2990	69752027	20 828	A03												COST 15/1/86 11/1/86 374 Pointe par 69752023
3001		20 828	P1												
4201 4601 4202	MME YOLANDE LEBEL-DESLANDES 8610 ANDRE GRASSET H2M 2M6 M LIONEL DESLANDES						ZF IF								
6701	FRACTION DE COPROPRIETE 0.0043														
1001 2002 2004 2006 2990	69752028	20 828	A01												COST 15/1/86 11/1/86 374 Pointe par 69752023
3001		20 828	P1												
4201 4601	M MARCEL VIGNEAULT 8614 ANDRE GRASSET H2M 2M6						IF								
6701	FRACTION DE COPROPRIETE 0.0264														
1001 2002 2004 2006 2990	69752029	20 828	A02												COST 15/1/86 11/1/86 374 Pointe par 69752023
3001		20 828	P1												
4201 4601	M RENE RICARD 8612 ANDRE GRASSET H2M 2M6						IF								
6701	FRACTION DE COPROPRIETE 0.0367														

PROVINCE DE QUÉBEC

CODE	COTE	EMPLACEMENT - NOM PROFESSION RÉSIDENCE					CATEGORIE BÂTIMENT	SCOLAIRE		VALEUR EN DOLLARS			MUNICIPAL	REMARQUES	
		AV. CAD.	CARRIÈRE	SUBDIVISION	FRONT	PROFONDEUR		SUPERFICIE	TYPE	TERR. P. C.	TERRAIN	BÂTIMENT			TOTAL
1001	69752030	8630 ANDRE GRASSET					(63)								
2002		20 827		101											
2004		20 827		P1											
2006		20 827		P2											
2990						1,05700									
3001							30	1	281	5200	60600	65800	T R		
4201		Mlle MICHELE GAGRE					3F								
4601		8630 ANDRE GRASSET H2M 2M6													
6701		FRACTION DE COPROPRIETE C.2064													
1001	69752031	8620 ANDRE GRASSET					(63)								
2002		20 827		102											
2004		20 827		P1											
2006		20 827		P2											
2990						1,02500									
3001							30	1	281	5100	59300	64400	T R		
4201		M RICHARD LEPINE					1F								
4601		<del>8620 ANDRE GRASSET H2M 2M6</del> 2355 de la rue de la Montagne H3M 1L1 (F1227-55219/17)8/36													
6701		FRACTION DE COPROPRIETE D.2002													
1001	69752032	8628 ANDRE GRASSET					(63)								
2002		20 827		201											
2004		20 827		P1											
2006		20 827		P2											
2990						684,00 60200									
3001							30	1	281	3500 3400	59900 52100	56400 55500	T R		
4201		M ALAIN GREGOIRE					1F								
4601		8628 ANDRE GRASSET H2M 2M6													
6701		FRACTION DE COPROPRIETE D.1293 (201)													
6702		fraction de copropriete 0.0043 (A05)													
1001	69752033	8622 ANDRE GRASSET					(63)								
2002		20 827		202											
2004		20 827		P1											
2006		20 827		P2											
2990						553,00 53100									
3001							30	1	201	2700 2600	44000 43200	46700 45800	T R		

CMR P. 394  
18186 1186 394  
Proc de 69752037

CMR P. 394  
18186 1186 394  
Proc de 69752036

CASE	COTE	EMPLACEMENT - NOM, PROFESSION, RÉSIDENCE	CATEGORIE D'IMMEUBLE	SCOLAIRE		VALEUR EN DOLLARS			MUNICIPAL	REMARQUES
				TERR. P.C.	TERRAIN	BÂTISSE	TOTAL			
4201 4601	69752033	M DENIS AUGER 8622 ANDRE GRASSET H2M 2M6	IF							
6701 6902		FRACTION DE COPROPRIETE 0.1037 (302) fraction de copropriete 0.0043 (A01)								
1001	69752034	8626 ANDRE GRASSET								
2002 2004 2006 2993		20 827 301 20 827 P1 20 827 P2								15/11/86 11/1/86 374 Pour de 69752029
3001										
4201 4601 4202		Mlle LISA ROY 8626 ANDRE GRASSET H2M 2M6 M NORMAND GUEVREHONT	3F IF							
6701 6902		FRACTION DE COPROPRIETE 0.1485 (301) fraction de copropriete 0.0366 (A02)								
1001	69752035	8624 ANDRE GRASSET								
2002 2004 2006 2993		20 827 302 20 827 P1 20 827 P2								15/11/86 11/1/86 374 Pour de 69752038
3001										
4201 4601		Mlle DANIELE FILIATREAU 8624 ANDRE GRASSET H2M 2M6	3F							
6701 6902		FRACTION DE COPROPRIETE 0.1402 (302) fraction de copropriete 0.0265 (A01)								
1001	69752036	8622 ANDRE GRASSET #A04								
2002 2004 2006 2993		20 827 A04 20 827 P1 20 827 P2								15/11/86 11/1/86 374 Pour de 69752033
3001										
4201 4601		M DENIS AUGER 8622 ANDRE GRASSET H2M 2M6	IF							
6701		FRACTION DE COPROPRIETE 0.0043								
1001	69752037	8620 ANDRE GRASSET #A03								
2002		20 827 A03								15/11/86 11/1/86 374 Pour de 69752032

NUMERO	COMTE	EMPLACEMENT - NOM, PROFESSION, RESIDENCE					CATEGORIE SABREMENT	VALEUR EN DOLLARS			MUNICIPAL %	REMARQUES	
		DIV. CAD.	CADASTRE	SUBDIVISION	FRONT	PROFONDEUR		SURFACE	TERR. P.C.	TERRAIN			BATISSE
2004 2006 2990	69752037	20 827	P1			2200							
3001		20 827	P2				3C	1 281	100	800	900	T R	
4201 4601	M. ALAIN GREGOIRE 8628 ANDRE GRASSET			H2M	2M6		1F						
6701		FRACTION DE COPROPRIETE 0.0043											
1001 2002 2004 2006 2990	69752039	8624 ANDRE GRASSET	#A01			13400							
3001		20 827	A01				3C	1 281	100	800	900	T R	
4201 4601	Mlle DANIELE FILIAIRE-AULT 8624 ANDRE GRASSET			H2M	2M6		3F						
6701		FRACTION DE COPROPRIETE 0.0265											
1001 2002 2004 2006 2990	69752039	8626 ANDRE GRASSET	#A02			8700							
3001		20 827	A02				3C	1 281	900	1900	2800	T R	
4201 4601 4202	Mlle LISA ROY 8626 ANDRE GRASSET M NORMAND GUEVREHONT			H2M	2M6		3F 1F						
6701		FRACTION DE COPROPRIETE 0.0366											
1001 2002 2004 2006 2990	69752040	8632 ANDRE GRASSET				1,05800							
3001		20 826	101				3C	1 281	5200	60600	65800	T R	
4201 4601	MME GISELE CRETE-CABANA 8632 ANDRE GRASSET			H2M	2M6		2F						

RELEVÉ D'ÉVALUATION

DNE	COMPTÉ	EMPLACEMENT - NOM, PROFESSION, RÉSIDENCE					CATEGORIE D'IMMEUBLE	SCOLAIRE		VALEUR EN DOLLARS			MUNICIPAL	REMARQUES	
		PARC	CADASTRE	SUBDIVISION	FRONT	PROFONDEUR		SUPERFICIE	TERR P.C.	TERRAIN	BÂTIMENT	TOTAL			
4202	69752040	M	PHILIPPE	CABANA											
6701			FRACTION DE COPROPRIETE C.2066												
1001	69752041		8642	ANDRE	GRASSET		(63)								
2002		20	826		102										
2004		20	826		P1										
2006		20	826		P2										
2990						1,03000									
3001							3C	1	281	5100	59300	64400	T R		
4201		M	FRANCE	DUQUETTE			3F								
4601			8642	ANDRE	GRASSET	H2M 2M6									
4202		M	FRANCOIS	FABIO			1F								
6701			FRACTION DE COPROPRIETE C.2011												
1001	69752042		8634	ANDRE	GRASSET		(63)								
2002		20	826		201										
2004		20	826		P1										
2006		20	826		P2										
2990						684,00 661,00									
3001							3C	1	281	3400 3300	53000 52200	56400 55500	T R		
4201		M	PIERRE	LALONDE			1F								
4601			8634	ANDRE	GRASSET	H2M 2M6									
6701			FRACTION DE COPROPRIETE C.1291 (A01) FRACTION DE COPROPRIETE C.0044 (A02)												
6702															
1001	69752043		8640	ANDRE	GRASSET		(63)								
2002		20	826		202										
2004		20	826		P1										
2006		20	826		P2										
2990						550,00 528,00									
3001							3C	1	281	2700 2600	44000 43200	46700 45800	T R		
4201		M	CLAUDE	CHALIFOUX			1F								
4601			8640	ANDRE	GRASSET	H2M 2M6									
6701			FRACTION DE COPROPRIETE C.1031 (A02) FRACTION DE COPROPRIETE C.0043 (A04)												
6702															
1001	69752044		8636	ANDRE	GRASSET		(63)								
2002		20	826		301										
2004		20	826		P1										
2990															

CGR... 374  
FRACTION DE GRASSET 2047

CGR... 374  
FRACTION DE GRASSET 2046

SERVICE D'ÉVALUATION

CODE	COMPTÉ	EMPLACEMENT - NOM PROFESSION RESIDENCE						CATEGORIE BÂTIMENT	VALEUR EN DOLLARS			MUNICIPAL	REMARQUES											
		D. U. 340	CADASTRE	DIVISION	FRONT	PROFONDEUR	SUPERFICIE		SOLAIRE	TERR. P. C.	TEPRAIN			BÂTISSE	TOTAL									
2006 2990	69752044	20 826	P2				949.00 768.00								<table border="1"> <tr> <td>0000</td> <td>0000</td> <td>0000</td> </tr> <tr> <td>151186</td> <td>111186</td> <td>374</td> </tr> <tr> <td colspan="3">Prop. de 69752044</td> </tr> </table>	0000	0000	0000	151186	111186	374	Prop. de 69752044		
0000	0000	0000																						
151186	111186	374																						
Prop. de 69752044																								
3001								3C	1 281	4600 3700	6100 57300	65500		T R										
4201 4601		M BERNARD LEVESQUE 8636 ANDRE GRASSET H2M 2M6						IF																
6701 6901		FRACTION DE COPROPRIETE 0.1483 (201) fraction de copropriete 0.0365 (A02)																						
1001	69752045	8638 ANDRE GRASSET																						
2002 2004 2006 2990		20 826 20 826 20 826	A07 P1 P2				853.00 718.00								<table border="1"> <tr> <td>0000</td> <td>0000</td> <td>0000</td> </tr> <tr> <td>151186</td> <td>111186</td> <td>374</td> </tr> <tr> <td colspan="3">Prop. de 69752045</td> </tr> </table>	0000	0000	0000	151186	111186	374	Prop. de 69752045		
0000	0000	0000																						
151186	111186	374																						
Prop. de 69752045																								
3001								3C	1 281	4600 3500	58500 56400	62000		T R										
4201 4601 4202		Mlle SUZANNE LAFRANCE 8638 ANDRE GRASSET H2M 2M6 M NORMAND VERONNEAU						3F IF																
6701 6902		FRACTION DE COPROPRIETE 0.1398 (302) fraction de copropriete 0.0260 (A01)																						
1001	69752046	8640 ANDRE GRASSET *A04																						
2002 2004 2006 2990		20 826 20 826 20 826	A04 P1 P2				2200								<table border="1"> <tr> <td>0000</td> <td>0000</td> <td>0000</td> </tr> <tr> <td>151186</td> <td>111186</td> <td>374</td> </tr> <tr> <td colspan="3">Prop. de 69752045</td> </tr> </table>	0000	0000	0000	151186	111186	374	Prop. de 69752045		
0000	0000	0000																						
151186	111186	374																						
Prop. de 69752045																								
3001								3C	1 281	100	800	900		T R										
4201 4601		M CLAUDE CHALIFOUX 8640 ANDRE GRASSET H2M 2M6						IF																
6701		FRACTION DE COPROPRIETE 0.0043																						
1001	69752047	8634 ANDRE GRASSET *A03																						
2002 2004 2006 2990		20 826 20 826 20 826	A03 P1 P2				2600								<table border="1"> <tr> <td>0000</td> <td>0000</td> <td>0000</td> </tr> <tr> <td>151186</td> <td>111186</td> <td>374</td> </tr> <tr> <td colspan="3">Prop. de 69752047</td> </tr> </table>	0000	0000	0000	151186	111186	374	Prop. de 69752047		
0000	0000	0000																						
151186	111186	374																						
Prop. de 69752047																								
3001								3C	1 281	100	800	900		T R										
4201 4601		M PIERRE LALONDE 8634 ANDRE GRASSET H2M 2M6						IF																
6701		FRACTION DE COPROPRIETE 0.0044																						

ANNULÉ

ANNULÉ



CODE	COURTE	EMPLACEMENT - NOM PROFESSION RESIDENCE					CATEGORIE BÂTIMENT	SCOLAIRE		VALEUR EN DOLLARS			MUNICIPAL *	REMARQUES	
		DIV. CAT.	CADASTRE	SUBDIVISION	FRONT	PROFONDEUR		SUPERFICIE	TEMP P. C.	TERRAIN	BÂTISSSE	TOTAL			
1001	69752048	8638	ANDRE GRASSET #A01				(63)								
2002		20 826	A01												
2004		20 826	P1												
2006		20 826	P2												
2990						18700									
3001							3C	1 281	700	2100	2800	T R			
4201			MME SUZANNE LAFRANCE				3F								
4601			8638 ANDRE GRASSET H2M 2M6												
4202			M NORMAND VERONNEAU				1F								
6701			FRACTION DE COPROPRIETE O.0268												
1001	69752049	8636	ANDRE GRASSET #A02				(63)								
2002		20 826	A02												
2004		20 826	P1												
2006		20 826	P2												
2990						18700									
3001							3C	1 281	900	1900	2800	T R			
4201			M BERNARD LEVESQUE				1F								
4601			8636 ANDRE GRASSET H2M 2M6												
6701			FRACTION DE COPROPRIETE O.0365												
1001	69752050	8654	ANDRE GRASSET #101				(63)								
2002		20 825	101												
2004		20 825	P1												
2006		20 825	P2												
2990						1,06100									
3001							3C	1 281	5200	60600	65800	T R			
4201			MME DENISE THIBAUT				3F								
4601			8654 ANDRE GRASSET H2M 2M6												
6701			FRACTION DE COPROPRIETE O.2072												
1001	69752051	8644	ANDRE GRASSET #102				(63)								
2002		20 825	102												
2004		20 825	P1												
2006		20 825	P2												
2990						1,03100									
3001							3C	1 281	5100	59300	64400	T R			

RENTRE D'ÉVALUATION

CODE	COMPTÉ	EMPLACEMENT - NOM PROFESSION - RÉSIDENCE					CATEGORIE BÂTIMENT	SCOLAIRE		VALEUR EN DOLLARS			MUNICIPAL	REMARQUES	
		ALÉZAGE	ALÉZAGE	FRONT	PROFONDEUR	SUPERFICIE		TERR	TERRAIN	BÂTI-SEL	TOTAL				
4201 4601 6701	69752051	Mlle DANIELLE GUELLETTE 8644 ANDRE GRASSET H2M 2M6					3F								
		FRACTION DE COPROPRIETE 0.2013													
1001	69752052	8652 ANDRE GRASSET #201					(63)								
2102 2104 2006 2990	A Nos 23 de a B.	20 825 201 20 825 P1 20 825 P2													15/186/11/86 374 Porte de 69752054
3001							3C	1 281	2700 2800	52200 52200	54900 55500		T R		
4201 4601 4202		Mlle MARIE FRANCE ROBICHAUD 8652 ANDRE GRASSET H2M 2M6 M ALAIN DESLONGCHAMPS					3F 1F								
6701 6702		FRACTION DE COPROPRIETE 0.1295 (A01) FRACTION DE COPROPRIETE 0.0043 (A03)													
1001	69752053	8646 ANDRE GRASSET #202					(63)								
2102 2104 2006 2990		20 825 202 20 825 P1 20 825 P2													15/186/11/86 374 Porte de 69752055
3001							3C	1 281	2700 2800	44000 43200	46700 45000		T R		
4201 4601		M PIERRE RILEY 8646 ANDRE GRASSET H2M 2M6					1F								
6701 6702		FRACTION DE COPROPRIETE 0.1031 (A02) FRACTION DE COPROPRIETE 0.0043 (A04)													
1001	69752054	8652 ANDRE GRASSET #A03					(63)								
2002 2104 2006 2990	A Nos 23 de a B.	20 825 A03 20 825 P1 20 825 P2													15/186/11/86 374 Porte de 69752052
3001							3C	1 281	100	800	900		T R		
4201 4601 4202		Mlle MARIE FRANCE ROBICHAUD 8652 ANDRE GRASSET H2M 2M6 M ALAIN DESLONGCHAMPS					3F 1F								
6701		FRACTION DE COPROPRIETE 0.0043													
1001	69752055	8646 ANDRE GRASSET #A04					(63)								

ANNULÉ

6975 2052

3 F I I

4201

Mlle. Francine Bouchard

4601

8652 André Gassot 4201

H2M 2M6

CERT.	EFF.	371
23.4.36	26.2.36	197

REVUE DE SÉRIATION

CODE	COMTE	EMPLACEMENT - NOM PROFESSION RÉSIDENCE					CATEGORIE D'IMMEUBLE	VALEUR EN DOLLARS				REMARQUES	
		LOT	CANTON	PROFONDEUR	FRONT	PROFONDEUR		SURFACE	SOLAIRE	TERRAIN	BÂTIMENT		TOTAL
2002 2004 2006 2990	69752055	20 825		AD4									isla. illég. 374 Porte par 69752055
3001													
4201 4601	M PIERRE RILEY	20 825		P1									
	8646 ANDRE GRASSET			P2									
6701	FRACTION DE COPROPRIETE 0.0043												
1001 2002 2004 2006 2990	69752056	20 825		AD4									isla. illég. 374 Porte par 69752059
		20 825		P1									
		20 825		P2		944.00 75700							
3001													
4201 4601	M MARIO ROY	20 825		P1									
	8650 AV ANDRE GRASSET #301			P2									
6701 6702	FRACTION DE COPROPRIETE 0.1977 (301) fraction de copropriete 0.0366 (302)												
1001 2002 2004 2006 2990	69752057	20 825		AD4									isla. illég. 374 Porte par 69752058
		20 825		P1									
		20 825		P2		652.00 71300							
3001													
4201 4601	Mlle GENEVIEVE DOUVILLE	20 825		P1									
	8648 ANDRE GRASSET			P2									
6701 6702	FRACTION DE COPROPRIETE 0.1396 (302) fraction de copropriete 0.0264 (301)												
1001 2002 2004 2006 2990	69752058	20 825		AD1									isla. illég. 374 Porte par 69752057
		20 825		P1									
		20 825		P2									
3001													
4201 4601	Mlle GENEVIEVE DOUVILLE	20 825		P1									
	8648 ANDRE GRASSET			P2									
6701	FRACTION DE COPROPRIETE 0.0264												

69252056

4201 Restaurant, Claude  
4601 8650 av. Andre Gagnon # 301

HAM 246

DEPT.	EFF.	130
6591	1186	2910 91

VILLE

CODE	COMPTE	EMPLACEMENT - NOM, PROFESSION, RÉSIDENCE						CATEGORIE IMMOBILIER	VALEUR EN DOLLARS			REMARQUES		
		DIV. CAD.	CADASTRE	DIVISION	FRONT	PROFONDEUR	SURFACE		SOLAIRE	TERRAIN	BÂTIMENT		TOTAL	
1001	69752059	8659	ANDRE GRASSET	MAC 2				1633						
2002		20 825	A02											
2004		20 825	P1											
2006		20 825	P2											
2990														
3001								3C	1	281	900	1900	2800	T R
4201		M MARIO ROY												
4601		8852	AV ANDRE GRASSET	#301	H2M	2M6								
6701			FRACTION DE COPROPRIETE	0.0366										
1001	69752060	8656	ANDRE GRASSET					1633						
2002		20 824	101											
2004		20 824	P1											
2006		20 824	P2											
2990														
3001								3C	1	281	5200	60400	65800	T R
4201		MILLE JOCELYNE CARON												
4601		8656	ANDRE GRASSET	H2M	2M6									
6701			FRACTION DE COPROPRIETE	0.2063										
1001	69752061	8666	ANDRE GRASSET					1633						
2002		20 824	102											
2004		20 824	P1											
2006		20 824	P2											
2990														
3001								3C	1	281	5100	59300	64400	T R
4201		M JACQUES SIMON PERREAULT												
4601		8666	ANDRE GRASSET	H2M	2M6									
6701			FRACTION DE COPROPRIETE	0.2011										
1001	69752062	8658	ANDRE GRASSET					1633						
2002		20 824	201											
2004		20 824	P1											
2006		20 824	P2											
2990														
3001								3C	1	281	3400	52000	55400	T R

ANNULÉ

13/1/86 1/1/86 374  
Toute par 69752056

13/1/86 1/1/86 374  
Toute par 69752065

TYPE	CANTON	PARCÉLAGE	NOM	PROFESSION	RESIDENCE	CATEGORIE D'IMMEUBLE	SCOLAIRE			VALEUR EN DOLLARS			MUNICIPAL	REMARQUES
							TERR	P	C	TERRAIN	BATISSE	TOTAL		
4201 4601	69752062		Mlle LOUISE PELOQUIN		8658 ANDRE GRASSET H2M 2M6	3F								
6701 6702			FRACTION DE COPROPRIETE O.1288 (A01) fraction de copropriete O.0044 (A03)											
1001	69752063		8664 ANDRE GRASSET			1631								
2002 2004 2006 2990			20 824 202 20 824 P1 20 824 P2											554.00 531.00
3001						3C	1 281		2600 2600	4400 43200	46700 45600		T R	
4201 4601			M NORMAND BLOUIN		8664 ANDRE GRASSET H2M 2M6	1F								
6701 6702			FRACTION DE COPROPRIETE O.1037 (A02) fraction de copropriete O.0044 (A04)											
1001	69752064		8664 ANDRE GRASSET A04			1631								
2002 2004 2006 2990			20 824 A04 20 824 P1 20 824 P2											2300
3001						3C	1 281		100	800	900		T R	
4201 4601			M NORMAND BLOUIN		8664 ANDRE GRASSET H2M 2M6	1F								
6701			FRACTION DE COPROPRIETE O.0044											
1001	69752065		8658 ANDRE GRASSET A03			1631								
2002 2004 2006 2990			20 824 A53 20 824 P1 20 824 P2											2800
3001						3C	1 281		100	800	900		T R	
4201 4601			Mlle LOUISE PELOQUIN		8658 ANDRE GRASSET H2M 2M6	3F								
6701			FRACTION DE COPROPRIETE O.0044											
1001	69752066		8660 ANDRE GRASSET			1631								
2002 2004	A 173875 06-08-86		20 824 301 20 824 P1											
			MICROFICHE 112 H-07											

CODE	COMPTÉ	EMPLACEMENT - NOM, PROFESSION, RÉSIDENCE					CATEGORIE BÂTIMENT	SCOLAIRE	VALEUR EN DOLLARS			MUNICIPAL	REMARQUES		
		ADRESSE	DIVISION	FRONT	PROFONDEUR	SUPERFICIE			TERR. P. C.	TERRAIN	BÂTISSE			TOTAL	
2006 2990	69752066	20 824	P2			945.00 75700									
3001							3C	1 281	4000 3700	61200 59300	65800 63600			15/1/86 1/1/86 374 Proc. de 69752069	
4201 4601		MME MONIQUE ST DENIS-DEMERS 8663 ANDRÉ GRASSET H2M 2M6					2F								
6701 6902		FRACTION DE COPROPRIÉTÉ 0.1481 (301) fraction de copropriété 0.0363 (A02)													
1001	69752067	8662 ANDRÉ GRASSET													
2002 2004 2006 2990	69752067	20 824	302 A01 P1			4200 41800								15/1/86 1/1/86 374 Proc. de 69752068	
3001							3C	1 281	4200 3500	58500 56700	62900 59900				
4201 4601 4202		MME SILVIE MONDAT 8662 ANDRÉ GRASSET H2M 2M6					3F								
6701 6902		MME EVA SAVOIE FRACTION DE COPROPRIÉTÉ 0.1403 (302) fraction de copropriété 0.0266 (A01)					3F								
1001	69752068	8662 ANDRÉ GRASSET #A01													
2002 2004 2006 2990		20 824	A01 P1 P2			13600								15/1/86 1/1/86 374 Proc. de 69752069	
3001							3C	1 281	700	2100	2600				
4201 4601 4202		MME SILVIE MONDAT 8662 ANDRÉ GRASSET H2M 2M6					3F								
6701		MME EVA SAVOIE FRACTION DE COPROPRIÉTÉ 0.0266					3F								
1001	69752069	8666 ANDRÉ GRASSET #A02													
2002 2004 2106 2990		20 824	A02 P1 P2			6600								15/1/86 1/1/86 374 Proc. de 69752066	
3001							3C	1 281	900	1900	2800				
4201 4601		MME MONIQUE ST DENIS-DEMERS 8666 ANDRÉ GRASSET H2M 2M6					2F								
6701		FRACTION DE COPROPRIÉTÉ 0.0363													

ANNULÉ

ANNULÉ



6975 2066

69752047

/FBI

(F)

4201 m. Andre Parjean

4201 H. Denis Rachogelli

4601 8660 Andre Brassat H2M 2M6

4601 8662 Andre Brassat H2M 2M6

4202 mme Genevieve Senereux

CERT.	EFF.	23
0-3-81	19-2-86	B

CERT.	EFF.	104
10/10/81	1/8/86	je

VANILLE

SERV. CE D'ÉVALUATION

CODE	COMPTÉ	EMPLACEMENT - NOM PROFESSION - RESIDENCE					CATEGORIE BÂTIMENT	SCOLAIRE		VALEUR EN DOLLARS			MUNICIPAL	REMARQUES	
		DIR. CAD.	CADASTRE	SUBDIVISION	FRONT	PROFONDEUR		SUPERFICIE	TERR P. C.	TERRAIN	BÂTISSE	TOTAL			
1501	69752070	8678 ANDRE GRASSET #101					(63)								
2002		20 823		101											
2004		20 823		P1											
2006		20 823		P2											
2990						1,05900									
3001							3C	1 2B1	5200	60600	65800	T R			
4201		Mlle PIERRETTE COOK					3F								
4601		8678 ANDRE GRASSET H2M 2M6													
6701		FRACTION DE COPROPRIETE D.2067													
1001	69752071	8668 ANDRE GRASSET #102					(63)								
2002		20 823		102											
2004		20 823		P1											
2006		20 823		P2											
2990						1,03300									
3001							3C	1 2B1	5100	59300	64400	T R			
4201		M ANDRE DUPONT					3F								
4601		8668 ANDRE GRASSET H2M 2M6													
6701		FRACTION DE COPROPRIETE D.2016													
1001	69752072	8670 ANDRE GRASSET #202					(63)								
2002		20 823		202											
2004		20 823		P1											
2006		20 823		P2											
2990						552,00 53000									
3001							3C	1 2B1	2700 2850	44000 43200	46700 45950	T R			
4201		Mlle DENISE TROTTIER					3F								
4601		8670 ANDRE GRASSET H2M 2M6													
6701		FRACTION DE COPROPRIETE D.1034 (A02)													
6702		FRACTION DE COPROPRIETE D.0043 (A04)													
1001	69752073	8670 ANDRE GRASSET #204					(63)								
2002		20 823		A04											
2004		20 823		P1											
2006		20 823		P2											
2990						2200									
3001							3C	1 2B1	100	800	900	T R			

CENT.	EFF.	
151166	111166	374

Prior. de 69752073

ANNULÉ

CENT.	EFF.	
151166	111166	374

Touté par 69752073

RELEVÉ D'ÉVALUATION

CODE	COMPTÉ	EMPLACEMENT - NOM, PROFESSION, RÉSIDENCE						CATEGORIE BÂTIMENT	SCOLAIRE		VALEUR EN DOLLARS			MUNICIPAL	REMARQUES
		DIV. CAD.	CADASTRE	SUBDIVISION	FRONT	PROFONDEUR	SUPERFICIE		TERR.	P. C.	TERRAIN	BÂTISSE	TOTAL		
4201 4601	69752073	M <sup>lle</sup> DENISE TROTTIER 8670 ANDRÉ GRASSET H2M 2M6						3F							
6701		FRACTION DE COPROPRIÉTÉ 0.0043													
1001 2002 2004 2006 2990	69752074	8676 ANDRÉ GRASSET #201						(63)							
		20 823	201												
		20 823	P1												
		20 823	P2												
							600.00 -65000								
3001								3C	1	2B1	3200 3200	53100 52300	56400 55500	T R	
4201 4601		M JEAN PAUL SEVIGNY 8676 ANDRÉ GRASSET H2M 2M6						1F							
6701 6702		FRACTION DE COPROPRIÉTÉ 0.1284 (201) FRACTION DE COPROPRIÉTÉ 0.0043 (A03)													
1001 2002 2004 2006 2990	69752075	8676 ANDRÉ GRASSET #A03						(63)							
		20 823	A03												
		20 823	P1												
		20 823	P2												
							2200								
3001								3C	1	2B1	100	800	900	T R	
4201 4601		M JEAN PAUL SEVIGNY 8676 ANDRÉ GRASSET H2M 2M6						1F							
6701		FRACTION DE COPROPRIÉTÉ 0.0043													
1001 2002 2004 2006 2990	69752076	8672 ANDRÉ GRASSET #302						(63)							
		20 823	302												
		20 823	P1												
		20 823	P2												
							650.00 -71400								
3001								3C	1	2B1	4200 3500	58500 58400	62700 59950	T R	
4201 4601		M ROMAIN MENARD 8672 ANDRÉ GRASSET H2M 2M6						1F							
6701 6702		FRACTION DE COPROPRIÉTÉ 0.1394 (202) FRACTION DE COPROPRIÉTÉ 0.0269 (A01)													
1001 2002 2004	69752077	8672 ANDRÉ GRASSET #A01						(63)							
		20 823	A01												
		20 823	P1												
		MICROFICHE 112 K-07													

CODE	COMPTÉ	EMPLACEMENT - NOM, PROFESSION, RÉSIDENCE					CATEGORIE BÂTIMENT	SCOLAIRE		VALEUR EN DOLLARS			MUNICIPAL	REMARQUES	
		DIV. CAD.	CADASTRE	SUBDIVISION	FRONT	PROFONDEUR		SUPERFICIE	F	C	TERRAIN	BÂTISSE			TOTAL
2006 2990	69752077	20 823	P2			13800									
3001															
4201 4601		M ROHAIN MENARD 8672 ANDRE GRASSET	H2M 2M6				IF								
6701		FRACTION DE COPROPRIETE 0.0269													
1001	69752078	8674 ANDRE GRASSET #301													
2002 2004 2006 2990		20 823 20 823 20 823	301 P1 P2			949.00 75900									
3001															
4201 4601 4202		MME DIANE CHIASSON-LARIVEE 8674 ANDRE GRASSET	H2M 2M6				ZF IF								
6701 6902		FRACTION DE COPROPRIETE 0.1482 (301) fraction de copropriete 0.0368 (A02)													
1001	69752079	8674 ANDRE GRASSET #A02													
2002 2004 2006 2990		20 823 20 823 20 823	A02 P1 P2			18800									
3001															
4201 4601 4202		MME DIANE CHIASSON-LARIVEE 8674 ANDRE GRASSET	H2M 2M6				ZF IF								
6701		FRACTION DE COPROPRIETE 0.0368													
1001	69752104	8582 AV ANDRE GRASSET													
2002 2004 2006 2990		20 782 20 782 20 782	101 P1 P2			1,06000									
3001															
4201 4601		MME JOHANNE ASSELIN 8582 ANDRE GRASSET	H2M 2M6				ZF								
MICROFICHE 112 L-07															

CODE	COMPTÉ	EMPLACEMENT - NOM, PROFESSION, RÉSIDENCE					CATEGORIE BÂTIMENT	SCOLAIRE		VALEUR EN DOLLARS			MUNICIPAL	REMARQUES	
		SECTION	SUBDIVISION	FRONT	PROFONDEUR	SUPERFICIE		TERR. P. C.	TERRAIN	BÂTISSÉ	TOTAL				
4202 6701	69752104	M					IF								
1001 2002 2004 2006 2990	69752105						(63)								
3001															
4201 4601							3F								
6701															
1001 2002 2004 2006 2990	69752106						(63)								
3001															
4201 4601							3F								
6701 6702															
1001 2002 2004 2006 2990	69752107						(63)								
3001															
4201 4601							3F								
6701 6702															
1001 2002 2004 2006 2990	69752108						(63)								
3001															
4201 4601							3F								
6701 6702															
1001 2002 2004 2006															

CODE	COMPTÉ	EMPLACEMENT - NOM, PROFESSION, RÉSIDENCE						CATEGORIE D'IMMEUBLE	SCOLAIRE	VALEUR EN DOLLARS			MUNICIPAL	REMARQUES	
		DIV. DAD	CADASTRE	SUBDIVISION	FRONT	PROFONDEUR	SUPERFICIE			TERRAIN	BÂTIMENT	TOTAL			
7990	69752108						949.00 76200								
3101								3C	1	ZB1	4200 3600	6100 5400	6300 6300	T R	15186 11186 374 Proc. de 69752111
4201		M DANIEL PICARD						1F							
4601		8578 ANDRE GRASSET													
4202		Mlle LOUISE MORNEAULT						3F							
6701		FRACTION DE COPROPRIÉTÉ 0.1487 (301)													
6702		FRACTION DE COPROPRIÉTÉ 0.0365 (A02)													
1301	69752109	8576 AV ANDRE GRASSET													
2002		20 782		302											
2004		20 782		P1											
2006		20 782		P2											
2990							851.00 71500								
3001								3C	1	ZB1	4200 3500	5800 5600	6300 5900	T R	15186 11186 374 Proc. de 69752110
4201		Mlle LISE TREMBLAY						3F							
4601		8576 ANDRE GRASSET													
4202		M JEAN FRANCOIS LAMOUREUX						1F							
6701		FRACTION DE COPROPRIÉTÉ 0.1395 (302)													
6702		FRACTION DE COPROPRIÉTÉ 0.0366 (A01)													
1301	69752110	8576 AV ANDRE GRASSET GARAGE													
2002		20 782		A01											
2004		20 782		F1											
2006		20 782		P2											
2990															
3001								3C	1	ZB1	700	2100	2800	T R	15186 11186 374 Proc. de 69752109
4201		Mlle LISE TREMBLAY						3F							
4601		8576 AV ANDRE GRASSET													
4202		M JEAN FRANCOIS LAMOUREUX						1F							
6701		FRACTION DE COPROPRIÉTÉ 0.0266													
1301	69752111	8578 AV ANDRE GRASSET GARAGE													
2002		20 782		A02											
2004		20 782		F1											
2006		20 782		P2											
2990															
3001								3C	1	ZB1	900	1900	2800	T R	15186 11186 374 Proc. de 69752108
4201		M DANIEL PICARD						1F							
4601		8576 AV ANDRE GRASSET													

ANNULÉ

ANNULÉ

COMMUNICIPATION

NUMÉRO	CONTE	EMPLACEMENT - NOM PROFESSION - RESIDENCE					CATEGORIE BÂTIMENT	SCOLAIRE		VALEUR EN DOLLARS			MUNICIPAL #	REMARQUES		
		AV. CAD.	CADASTRE	NOM	FRONT	PROFONDEUR		SUPERFICIE	TERR. P.C.	TERRAIN	BÂTISSE	TOTAL				
4202 6701	69752111	Mlle LOUISE MORNEAULT					3F									
		FRACTION DE COPROPRIETE 0.0365														
1001	69752112	6588 AV ANDRE GRASSET REMISE						(63)								
2002 2004 2006 2990		20 782 AD3 20 782 P1 20 782 P2													15/1/86 1/1/86 374 Porte par 69752109	
3001								3C	1 281	100	800	900	T R			
4201 4601		Mlle CLAIRE LAERAMBOISE 8552 AV ANDRE GRASSET H2M 2M6					3F									
6701		FRACTION DE COPROPRIETE 0.044														
1001	69752113	8574 AV ANDRE GRASSET REMISE						(63)								
2002 2004 2006 2990		20 782 A04 20 782 P1 20 782 P2													15/1/86 1/1/86 374 Porte par 69752109	
3001								3C	1 281	100	800	900	T R			
4201 4601		Mlle GINETTE LAVIGNEUR 8579 AV ANDRE GRASSET H2M 2M6					3F									
6701		FRACTION DE COPROPRIETE 0.044														
1001	69752114	8534 AV ANDRE GRASSET						(63)								
2002 2004 2006 2990		20 786 101 20 786 P1 20 786 P2														
3001						1,05700		3C	1 281	5200	60600	65800	T R			
4201 4601 4602		Mlle MONIQUE RENAUD 8534 ANDRE GRASSET H2M 2M6 M MICHEL RENAUD					3F 1F									
6701		FRACTION DE COPROPRIETE 0.2064														
1001	69752115	8524 AV ANDRE GRASSET						(63)								
2002 2004		20 786 102 20 786 P1														
		MICROFICHE 112 0-07														

CODE	COMPTÉ	EMPLACEMENT - NOM, PROFESSION, RÉSIDENCE					CATEGORIE PAYEMENT	SCOLAIRE		VALEUR EN DOLLARS			MUNICIPAL	REMARQUES
		DIV. CAD.	CADASTRE	SUBDIVISION	FRONT	PROFONDEUR		SURFACE	TERR.	BÂTISSE	TOTAL			
2005 299E	69752115		20 786	P2		1,02800								
3001							3C	1 281	5100	59300	64400	T R		
4201		M ROBERT GRAPPIN					1F							
4601		8524 ANDRE GRASSET		H2M 2M6										
4202		MME GERTRUDE GRAPPIN					3F							
6701		FRACTION DE COPROPRIETE 0.2007												
1001	69752116		8532 AV ANDRE GRASSET				(63)							
2002 2004 2006 299D			20 786 20 786 20 786	201 P1 P2		668,00 66800								
3001							3C	1 281	3100 3300	53000 52200	56400 55500	T R		
4201		M MICHEL FERLAND					1F							
4601		8532 ANDRE GRASSET		H2M 2M6										
6701 6908		FRACTION DE COPROPRIETE 0.1300 (201) fraction de copropriete 0.0043 (A03)												
1001	69752117		8526 AV ANDRE GRASSET				(63)							
2002 2004 2006 299D			20 786 20 786 20 786	202 P1 P2		52500								
3001							3C	1 281	2600	43200	45800	T R		
4201		M CHENIER ST GERMAIN					1F							
4601		8526 ANDRE GRASSET		H2M 2M6										
6701		FRACTION DE COPROPRIETE 0.1025												
1001	69752118		8526 AV ANDRE GRASSET REMISE				(63)							
2002 2004 2006 299D			20 786 20 786 20 786	A04 P1 P2		2200								
3001							3C	1 281	100	800	900	T R		
4201		MME MADELEINE CHENIER-ST GERMAIN					1F							
4601		8526 ANDRE GRASSET		H2M 2M6										
6701		FRACTION DE COPROPRIETE 0.0043												

15/186 11/86 374  
Prior. de 69752119



TABLE D'ÉVALUATION

CODE	COMTE	EMPLACEMENT - NOM, PROFESSION, RESIDENCE					CATEGORIE BÂTIMENT	SCOLAIRE		VALEUR EN DOLLARS			MUNICIPAL	REMARQUES	
		CAD. CAD	CADASTRE	SUBDIVISION	FRONT	PROFONDEUR		SUPERFICIE	TERR P. C.	TERRAIN	BÂTISSE	TOTAL			
1601	69752119	8532 AV ANDRE GRASSET REMISE					463								
2002		20 786	A03												
2004		20 786	P1												
2006		20 786	P2												
2990															
3001							3C	1	2B1	100	800	900	T R		
4201		M MICHEL FERLAND					IF								
4601		8532 ANDRE GRASSET H2M 2M6													
6701		FRACTION DE COPROPRIETE 0.0043													
1001	69752120	8530 AV ANDRE GRASSET					463								
2002		20 786	301												
2004		20 786	P1												
2006		20 786	P2												
2990						951,00 76280									
3001							3C	1	2B1	4700 3800	6100 57200	6500 63600	T R		
4201		MME ANDRÉE ST PIERRE					3F								
4601		8530 ANDRE GRASSET H2M 2M6													
4202		M LOUIS PREVOST					IF								
6701		FRACTION DE COPROPRIETE 0.1487 (201)													
6702		FRACTION DE COPROPRIETE 0.0369 (A02)													
1001	69752121	8528 AV ANDRE GRASSET					463								
2002		20 786	302												
2004		20 786	P1												
2006		20 786	P2												
2990						851,00 71500									
3001							3C	1	2B1	4200 3500	58500 56400	62700 59900	T R		
4201		M SINNIFRED BOUCHARD					IF								
4601		8528 ANDRE GRASSET H2M 2M6													
6701		FRACTION DE COPROPRIETE 0.1396 (302)													
6702		FRACTION DE COPROPRIETE 0.0266 (A01)													
1001	69752122	8528 AV ANDRE GRASSET GARAGE					463								
2002		20 786	A01												
2004		20 786	P1												
2006		20 786	P2												
2990															
3001							3C	1	2B1	700	2100	2800	T R		

ANNULÉ

ANNULÉ

VERSO

69752121

1F21

H.201.H. Serge Mayer  
H.601.8528 Andre Gagnon H.011.216

CERT.	DATE	23
31187	11-11-86	15

2/11/87

(23)

DC 1 351

(23)

DC 1 351

(23)

DC 1 351

(23)

INDRE	COMPTÉ	EMPLACEMENT - NOM, PROFESSION, RESIDENCE					CATEGORIE D'IMMEUBLE	SCOLAIRE		VALEUR EN DOLLARS			MUNICIPAL	REMARQUES
		ADRESSE	PROFESSION	FRONT	PROFONDEUR	SUPERFICIE		TERRAIN	BATISSE	TOTAL				
4201 4601 6701	69752122	M WINNIFRED SOUCHARD RS28 ANDRE GRASSET H2M 2M6					IF							
<b>ANNULÉ</b>														
1001 2002 2004 2006 2990	69752123	6530 AV ANDRE GRASSET GARAGE					(63)							
3001		20 786 A02 20 786 P1 20 786 P2												
<b>ANNULÉ</b>														
4201 4601 4202 6701		Mlle ANDREE ST PIERRE 8530 ANDRE GRASSET H2M 2M6 M LOUIS PREVOST					3F IF	1	281	900	1900	2800	T R	
1001 2002 2004 2006 2990	69752124	8512 AV ANDRE GRASSET					(63)							
3001		20 787 J01 20 787 P1 20 787 P2				1,06100								
4201 4601 6701		M CLEMENT FORTIN 8512 ANDRE GRASSET H2M 2M6					IF	1	281	5200	60600	65800	T R	
1001 2002 2004 2006 2990	69752125	8522 AV ANDRE GRASSET					(63)							
3001		20 787 102 20 787 P1 20 787 P2				1,03000								
4201 4601 4202 6701		M ROGER MATTIOLI 8522 ANDRE GRASSET H2M 2M6 Mlle LOUISE SANS CARTIER					IF 3F	1	281	5100	59300	64400	T R	
1001	69752126	8514 AV ANDRE GRASSET					(63)							

CODE	ADRESSE	EMPLACEMENT - NOM, PROFESSION, RESIDENCE					CATEGORIE BÂTIMENT	SCOLAIRE	VALEUR EN DOLLARS			MUNICIPAL	REMARQUES						
		NOY. PAR	CANALISER	USURVISON	FRONT	PROFONDEUR			SUPERFICIE	TERR P. C.	TERRAIN			BÂTISSÉ	TOTAL				
2002 2004 2006 2990	69752126	20 787		201											<table border="1"> <tr> <td>151186</td> <td>11186</td> <td>374</td> </tr> </table> prior. de 69752129	151186	11186	374	
151186	11186	374																	
3001							3C	1	2B1	3366	53000	52230	56400	T R					
4201 4601		M REJEAN L TANGUAY 8514 ANDRE GRASSET H2M 2M6					1F												
6701 6902		FRACTION DE COPROPRIETE 0.1296 (201) fraction de copropriete 0.0042 (A03)																	
1001	69752127	6523 AV ANDRE GRASSET					(63)												
2002 2004 2006 2990		20 787		202												<table border="1"> <tr> <td>151186</td> <td>11186</td> <td>374</td> </tr> </table> prior. de 69752128	151186	11186	374
151186	11186	374																	
3001							3C	1	2B1	2620	44000	43200	45800	T R					
4201 4601		Mlle LOUISE GIGUERE 8522 ANDRE GRASSET H2M 2M6					3F												
6701 6902		FRACTION DE COPROPRIETE 0.1024 (202) fraction de copropriete 0.0042 (A04)																	
1001	69752128	8518 AV ANDRE GRASSET REMISE					(63)												
2002 2004 2006 2990		20 787		A04												<table border="1"> <tr> <td>151186</td> <td>11186</td> <td>374</td> </tr> </table> Remise par 69752127	151186	11186	374
151186	11186	374																	
3001							3C	1	2B1	100	800		900	T R					
4201 4601		Mlle LOUISE GIGUERE 8520 ANDRE GRASSET H2M 2M6					3F												
6701		FRACTION DE COPROPRIETE 0.0042																	
1001	69752129	8514 AV ANDRE GRASSET REMISE					(63)												
2002 2004 2006 2990		20 787		A03												<table border="1"> <tr> <td>151186</td> <td>11186</td> <td>374</td> </tr> </table> Remise par 69752126	151186	11186	374
151186	11186	374																	
3001							3C	1	2B1	100	800		900	T R					
4201 4601		M REJEAN L TANGUAY 8514 ANDRE GRASSET H2M 2M6					1F												
6701		FRACTION DE COPROPRIETE 0.0042																	

**ANNULÉ**

**ANNULÉ**

C.D.N.	COMITÉ	EMPLACEMENT - NOM, PROFESSION, RESIDENCE						CATEGORIE BÂTIMENT	SCOLAIRE		VALEUR EN DOLLARS			MUNICIPAL	REMARQUES							
		NO. CAD.	NO. CAD. V.P.	SURFACE M <sup>2</sup>	FRONT	PROFONDEUR	SURFACE		TERR.	BÂTISSE	TOTAL											
1001	69752130	8516 AV ANDRE GRASSET						1631								<table border="1"> <tr> <td>CERT.</td> <td>NO.</td> </tr> <tr> <td>151186</td> <td>11186</td> </tr> <tr> <td colspan="2">Proc. de 69752130</td> </tr> </table>	CERT.	NO.	151186	11186	Proc. de 69752130	
CERT.	NO.																					
151186	11186																					
Proc. de 69752130																						
2002		20 787		301																		
2004		20 787		P1																		
2006		20 787		P2																		
2990						950.00																
3001						78100																
4201		M. CLAUDE RANGER						3C	1	281	4700	6100	65700	T R								
4601		8516 ANDRE GRASSET H2M 2M6									3800	59200	63000									
6701		FRACTION DE COPROPRIETE D.1486 (301)																				
6901		FRACTION DE COPROPRIETE 0.0370 (A02)																				
1001	69752131	8518 AV ANDRE GRASSET						1631								<table border="1"> <tr> <td>CERT.</td> <td>NO.</td> </tr> <tr> <td>151186</td> <td>11186</td> </tr> <tr> <td colspan="2">Proc. de 69752130</td> </tr> </table>	CERT.	NO.	151186	11186	Proc. de 69752130	
CERT.	NO.																					
151186	11186																					
Proc. de 69752130																						
2002		20 787		302																		
2004		20 787		P1																		
2006		20 787		P2																		
2990						848.00																
3001						71800																
4201		Mlle MARYSE LACASSE						3C	1	281	4800	58500	63300	T R								
4601		8518 ANDRE GRASSET H2M 2M6									3500	58400	59900									
6701		FRACTION DE COPROPRIETE D.1386 (302)																				
6901		FRACTION DE COPROPRIETE 0.0370 (A01)																				
1001	69752132	<del>8520 AV ANDRE GRASSET GARAGE</del>						<del>1631</del>								<table border="1"> <tr> <td>CERT.</td> <td>NO.</td> </tr> <tr> <td>151186</td> <td>11186</td> </tr> <tr> <td colspan="2">Proc. de 69752130</td> </tr> </table>	CERT.	NO.	151186	11186	Proc. de 69752130	
CERT.	NO.																					
151186	11186																					
Proc. de 69752130																						
2002		20 787		A01																		
2004		20 787		P1																		
2006		20 787		P2																		
2990						15200																
3001						13800				700	2100	2800	T R									
4201		<del>Mlle MARYSE LACASSE</del>						<del>3C</del>	<del>1</del>	<del>281</del>												
4601		<del>8518 ANDRE GRASSET H2M 2M6</del>																				
6701		<del>FRACTION DE COPROPRIETE D.0270</del>																				
1001	69752133	<del>8516 AV ANDRE GRASSET GARAGE</del>						<del>1631</del>								<table border="1"> <tr> <td>CERT.</td> <td>NO.</td> </tr> <tr> <td>151186</td> <td>11186</td> </tr> <tr> <td colspan="2">Proc. de 69752130</td> </tr> </table>	CERT.	NO.	151186	11186	Proc. de 69752130	
CERT.	NO.																					
151186	11186																					
Proc. de 69752130																						
2002		20 787		A02																		
2004		20 787		P1																		
2006		20 787		P2																		
2990						15900																
3001						15900				900	1900	2800	T R									

PERMIS D'ÉVALUATION

CODE	COUSINE	EMPLACEMENT - NOM PROFESSION, RÉSIDENCE					CATEGORIE PATRIMOINE	SCOLAIRE		VALEUR EN DOLLARS			MUNICIPAL	REMARQUES		
		PARCÉLLE CADASTRE	SÉCTION DU	FRONT	PROFONDEUR	SURFACE		TYPE	CLASSE	TERRAIN	BÂTIMENT	TOTAL				
4201 4401	69752133	M CLAUDE RANGER 6516 ANDRE GRASSET			H2M 2M6											
<b>ANNULÉ</b>																
6701		FRACTION DE COPROPRIETE 0-0370														
1001 2002 2004 2006 2990	69752134	6536 AV ANDRE GRASSET					(63)									
		20 785	101													
		20 785	P1													
		20 785	P2			1,06000										
3001							30	1 281	5200	60600	65800	T R				
4201 4401 4202		M ANDRE PETIT 8536 ANDRE GRASSET			H2M 2M6		IF									
6701		Mlle ANN OUBE					3F									
6701		FRACTION DE COPROPRIETE 0-2071														
1001 2002 2004 2006 2990	69752135	8546 AV ANDRE GRASSET					(63)									
		20 785	102													
		20 785	P1													
		20 785	P2			1,02800										
3001							30	1 281	5100	59300	64400	T R				
4201 4401		Mlle JEANNETTE FORTIN 8546 ANDRE GRASSET			H2M 2M6		3F									
6701		FRACTION DE COPROPRIETE 0-2007														
1001 2002 2004 2006 2990	69752136	8538 AV ANDRE GRASSET					(63)									
		20 785	201													
		20 785	P1													
		20 785	P2			685,00										
						56400										
3001							30	1 281	5400	53000	58400	T R				
									3368	52288	55656					
4201 4401		Mlle CAPOLE BOUSQUET 8538 ANDRE GRASSET			H2M 2M6		3F									
6701 (6702)		FRACTION DE COPROPRIETE 0-1296 (201) FRACTION DE COPROPRIETE 0-042 (103)														
1001 2002 2004	69752137	8544 AV ANDRE GRASSET					(63)									
		20 785	202													
		20 785	104													

CHIFFRE 334  
Frac. de 69752134

CODE	COMPTÉ	EMPLACEMENT - NOM PROFESSION. RÉSIDENCE					CATEGORIE BÂTIMENT	SCOLAIRE		VALEUR EN DOLLARS			MUNICIPAL *	REMARQUES										
		DIV. CAP.	CADASTRE	PURVISION	FRONT	PROFONDEUR		SUPERFICIE	TERR.	BÂTISSE	TERRAIN	BÂTISSE			TOTAL									
2004 2006 2990	69752137	20 785	P1			52600									<table border="1"> <tr><td>CBR</td><td>FC</td><td></td></tr> <tr><td>51/86</td><td>11/86</td><td>374</td></tr> <tr><td colspan="3">Proc. de 69752138</td></tr> </table>	CBR	FC		51/86	11/86	374	Proc. de 69752138		
CBR	FC																							
51/86	11/86	374																						
Proc. de 69752138																								
3001							3C	1 2B1	2900 2600	49000 43200	46900 45800		T R											
4201 4601		M ANDRE THIBAudeau					IF																	
		8544 ANDRE GRASSET																						
6701 6902		FRACTION DE COPROPRIETE 0.1026 (A02)																						
		FRACTION de copropriete 0.042 (A04)																						
<del>1001</del>	<del>69752138</del>	<del>8544 AV ANDRE GRASSET REMISE</del>					<del>163</del>								<table border="1"> <tr><td>CBR</td><td>FC</td><td></td></tr> <tr><td>51/86</td><td>11/86</td><td>374</td></tr> <tr><td colspan="3">Proc. de 69752137</td></tr> </table>	CBR	FC		51/86	11/86	374	Proc. de 69752137		
CBR	FC																							
51/86	11/86	374																						
Proc. de 69752137																								
<del>2002 2004 2006 2990</del>		<del>20 785</del>	<del>A04</del>																					
<del>3001</del>							<del>3C</del>	<del>1 2B1</del>	<del>100</del>	<del>800</del>	<del>900</del>		<del>T R</del>											
<del>4201 4601</del>		<del>M ANDRE THIBAudeau</del>					<del>IF</del>																	
<del>6701</del>		<del>FRACTION DE COPROPRIETE 0.042</del>																						
<del>1001</del>	<del>69752139</del>	<del>8538 AV ANDRE GRASSET REMISE</del>					<del>163</del>								<table border="1"> <tr><td>CBR</td><td>FC</td><td></td></tr> <tr><td>51/86</td><td>11/86</td><td>374</td></tr> <tr><td colspan="3">Proc. de 69752138</td></tr> </table>	CBR	FC		51/86	11/86	374	Proc. de 69752138		
CBR	FC																							
51/86	11/86	374																						
Proc. de 69752138																								
<del>2002 2004 2006 2990</del>		<del>20 785</del>	<del>A03</del>																					
<del>3001</del>							<del>3C</del>	<del>1 2B1</del>	<del>100</del>	<del>800</del>	<del>900</del>		<del>T R</del>											
<del>4201 4601</del>		<del>Mlle CAROLE BOUSQUET</del>					<del>3F</del>																	
<del>6701</del>		<del>FRACTION DE COPROPRIETE 0.042</del>																						
1001	69752140	8540 AV ANDRE GRASSET					163								<table border="1"> <tr><td>CBR</td><td>FC</td><td></td></tr> <tr><td>51/86</td><td>11/86</td><td>374</td></tr> <tr><td colspan="3">Proc. de 69752143</td></tr> </table>	CBR	FC		51/86	11/86	374	Proc. de 69752143		
CBR	FC																							
51/86	11/86	374																						
Proc. de 69752143																								
2002 2004 2006 2990	A 1/86 L3 1-12-86	20 785	301			949.00 75000																		
3001							3C	1 2B1	4000 3700	61000 59300	65800 63600		T R											
4201 4601 4202		Mlle LYNN LAPAN					3F																	
		8540 AV ANDRE GRASSET																						
		M DANIEL JASMIN					IF																	
6701 6902		FRACTION DE COPROPRIETE 0.1482 (301)																						
		FRACTION de copropriete 0.0369 (A02)																						
		MICROFICHE 112 G-06																						

6.97521.40

3FI1

4201 Mlle Louise Marie Chompagne

4601 8540 av. André Gosselin H2M 2H6

CERT.	N°	23
21-187	11286	1/3

1000  
 1000  
 1000

1000

1000

1000

1000

1000

1000

1000

1000

1000

1000

1000

1000

1000

1000

1000

1000

1000

1000



CODE	COMPTÉ	EMPLACEMENT - NOM, PROFESSION, RÉSIDENCE					CATÉGORIE BÂTIMENT	SCOLAIRE		VALEUR EN DOLLARS			MUNICIPAL	REMARQUES	
		NUMÉRIQUE	CADASTRE	SUBDIVISION	FRONT	PROFONDEUR		SUPERFICIE	TERR	P. C.	TERRAIN	BÂTISSE			TOTAL
1001	69752141	8542 AV ANDRE GRASSET					(63)								
2002		20 785	302												
2004		20 785	P1												
2006		20 785	P2												
2990						716.98									
3001															
4201		M ALAIN CHANTELOIS					IF								
4601		8542 AV ANDRE GRASSET H2M 2M6													
6701		FRACTION DE COPROPRIETE 0.1397 (309)													
6902		FRACTION DE COPROPRIETE 0.0270 (A01)													
1001	69752142	8542 AV ANDRE GRASSET (GARAGE)					(63)								
2002		20 785	A01												
2004		20 785	P1												
2006		20 785	P2												
2990															
3001															
4201		M ALAIN CHANTELOIS					IF								
4601		8542 AV ANDRE GRASSET H2M 2M6													
6701		FRACTION DE COPROPRIETE 0.0270													
1001	69752143	8540 AV ANDRE GRASSET GARAGE					(63)								
2002		20 785	A02												
2004		20 785	P1												
2006		20 785	P2												
2990															
3001															
4201		M LLE LYNN LAPAM					3F								
4601		8540 AV ANDRE GRASSET H2M 2M6													
4602		M DANIEL JASMIN					1F								
6701		FRACTION DE COPROPRIETE 0.0367													
1001	69752144	8560 AV ANDRE GRASSET					(63)								
2002		20 783	101												
2004		20 783	P1												
2006		20 783	P2												
2990						1,057.00									
3001															

ANNULÉ 13900

ANNULÉ 12800

15/1/86 1/1/86 374  
Rote: par 69752141

15/1/86 1/1/86 374  
Rote: par 69752141

15/1/86 1/1/86 374  
Rote: par 69752140

CODE	COMPTÉ	EMPLACEMENT - NOM, PROFESSION, RESIDENCE					CATEGORIE BÂTIMENT	SCOLAIRE	VALEUR EN DOLLARS			MUNICIPAL	REMARQUES	
		DIVISION	FRACTION	SUBDIVISION	FRONT	PROFONDEUR			SUPERFICIE	TERR P.C.	TERRAIN			BATISSE
4201	69752144	Mlle CAROLE LAMARCHE					3F							
4601		8560 ANDRE GRASSET H2M 2M6												
4202		M PIERRE LAMARCHE					1F							
6701		FRACTION DE COPROPRIETE 0.2063												
1001	69752145	6570 AV ANDRE GRASSET					(63)							
2002		20 783 102												
2004		20 783 P1												
2006		20 783 P2												
2990						1,02700								
3001							3C	1 281	5100	59300	64400	T R		
4201		Mlle ANDRE LEVESQUE					3F							
4601		8570 ANDRE GRASSET H2M 2M6												
4202		M REGENT CHAMARD					1F							
6701		FRACTION DE COPROPRIETE 0.2006												
1001	69752146	8562 AV ANDRE GRASSET					(63)							
2002		20 783 201												
2004		20 783 P1												
2006		20 783 P2												
2990						686.00 504.00								
3001							3C	1 281	3400 3300	52400 52200	56400 55500	T R		
4201		Mlle LOUISE REGIMBALD					3F							
4601		8562 ANDRE GRASSET H2M 2M6												
6701		FRACTION DE COPROPRIETE 0.1298 (201)												
6702		Fraction de Copropriete 0.0043 (603)												
1001	69752147	8568 AV ANDRE GRASSET					(63)							
2002		20 783 202												
2004		20 783 P1												
2006		20 783 P2												
2990						549.00 527.00								
3001							3C	1 281	2700 2600	44000 43200	46700 45800	T R		
4201		Mlle LINE BESNER 66.67					3F							
4601		8568 ANDRE GRASSET H2M 2M6												
4202		M REJEAN GAUTHIER 33.33					1F							
6701		FRACTION DE COPROPRIETE 0.1028 (202)												
6701		Fraction de Copropriete 0.0043 (A04)												
1001	69752148	8564 AV ANDRE GRASSET					(63)							

69752117

3971

4201 mille Agatina Suite  
4601 8568 en André Assant 11211 2116

CERT.	EFF.	3971
27/06/70	27/06/70	27

ABRZO

16 1

1971

53500

30 1 30

1971

16 1

30 1 30

53500

1971

16 1

30 1

30 1 30

53500

1971

16 1

30 1

16

APP. DE ...

CURS	NUMÉRIQUE	EMPLACEMENT - NOM, PROFESSION, RÉSIDENCE					CATEGORIE BÂTIMENT	SCOLAIRE		VALEUR EN DOLLARS			MUNICIPAL	REMARQUES	
		QUÉ. CAD.	CADASTRE	SURVEILLANCE	FRONT	PROFONDEUR		SUPERFICIE	TERR.	P. C.	TERRAIN	BÂTIMENT			TOTAL
2402 2504 2606 2990	69752148	20 783 20 783 20 783	301 P1 P2			918.00 761.00								CONS. 15/1/86 11/1/86 374 PROV. DE 69752148	
3001							3C	1 2B1	4200 3800	6100 57200	65200 63800		T R		
4201 4601		M PIERRE MARCOTTE 8564 ANDRÉ GRASSET H2M 2M6					1F								
6701 6902		FRACTION DE COPROPRIÉTÉ 0.1485 (301) FRACTION DE COPROPRIÉTÉ 0.0004 (A02)													
1001	69752149	8566 AV ANDRÉ GRASSET													
2002 2504 2606 2990		20 783 20 783 20 783	302 P1 P2			358.00 314.00								CONS. 15/1/86 11/1/86 374 PROV. DE 69752150	
3001							3C	1 2B1	4200 3800	5500 56400	6200 59900		T R		
4201 4601 4202		Mlle GINETTE BARDOU 8566 ANDRÉ GRASSET H2M 2M6 M DANIEL BOURGEOIS					3F 1F								
6701 6902		FRACTION DE COPROPRIÉTÉ 0.1402 (302) FRACTION DE COPROPRIÉTÉ 0.0468 (A01)													
1001	69752150	8566 AV ANDRÉ GRASSET GARAGE													
2002 2504 2606 2990		20 783 20 783 20 783	A01 P1 P2			18700								CONS. 15/1/86 11/1/86 374 PROV. DE 69752149	
3001							3C	1 2B1	700	2100	2800		T R		
4201 4601 4202		Mlle GINETTE BARDOU 8566 AV ANDRÉ GRASSET H2M 2M6 M DANIEL BOURGEOIS					3F 1F								
6701		FRACTION DE COPROPRIÉTÉ 0.0268													
1001	69752151	8564 AV ANDRÉ GRASSET GARAGE													
2002 2504 2606 2990		20 783 20 783 20 783	A02 P1 P2			18700								CONS. 15/1/86 11/1/86 374 PROV. DE 69752148	
3001							3C	1 2B1	700	1900	2800		T R		

~~ANNULÉ~~

~~ANNULÉ~~

CODE	COMPTÉ	EMPLACEMENT (NOM, PROFESSION, RÉSIDENCE)						CATEGORIE BÂTIMENT	SCOLAIRE		VALEUR EN DOLLARS			MUNICIPAL	REMARQUES
		RUE	CADASTRE	DIRECTION	FRONT	PROFONDEUR	SURFACE		TERRE P.C.	TERRAIN	BÂTISSE	TOTAL			
4201 4601 6701	69752151	M PIERRE MARCOTTE 8564 AV ANDRE GRASSET H2M 2M6					IF								
1001 2002 2004 2006 2990 3001 4201 4601 6701	69752152	8562 AV ANDRE GRASSET REMISE  20 783 A03 20 783 P1 20 783 P2  MME LOUISE REGIMBALD 8562 AV ANDRE GRASSET H2M 2M6 FRACTION DE COPROPRIETE #0043					3F								ANNULÉ 2200 15186 11186 374 Route par 69752146
1001 2002 2004 2006 2990 3001 4201 4601 4202 6701	69752153	8568 AV ANDRE GRASSET REMISE  20 783 A04 20 783 P1 20 783 P2  MME LINE BESNER 66-67 8568 AV ANDRE GRASSET H2M 2M6 M. REJEAN GAUTHIER 33-33 FRACTION DE COPROPRIETE #0043					3F IF								ANNULÉ 2200 15186 11186 374 Route par 69752147
1001 2002 2004 2006 2990 3001 4201 4601 6701	69752154	8558 AV ANDRE GRASSET  20 784 101 20 784 P1 20 784 P2  M REGINALD ROY 8558 ANDRE GRASSET H2M 2M6 FRACTION DE COPROPRIETE #1866					IF								95600 3001 4201 4601 6701
1001 2002	69752155	8548 AV ANDRE GRASSET  20 784 102  MICROFICHE 112 K-08					IF								

CODE	COMPTÉ	EMPLACEMENT - NOM, PROFESSION, RÉSIDENCE					SUPERFICIE	CATEGORIE BÂTIMENT	SCOLAIRE		VALEUR EN DOLLARS			MUNICIPAL	REMARQUES	
		UN. CAS	CADASTRE	SUBDIVISION	FRONT	PROFONDEUR			TERR.	TEAR P. C.	TERRAIN	BÂTISSÉ	TOTAL			
2004 2006 2990	69752155	20 784	P1				1,08800									
3001		20 784	P2					3C	1	281	5400	59000	64400	T R		
4201 4601 4202		Mlle SYLVIA REITER 8546 ANDRÉ GRASSET H2M 2M6 M ANDRÉ CAMPEAU						3F IF								
6701		FRACTION DE COPROPRIÉTÉ 0.2125														
1501	69752156	8556 AV ANDRÉ GRASSET						(63)								
2002 2004 2006 2990		20 784	P1				704.00 701.00									
3001		20 784	P2					3C	1	281	3500	52300	55800	T R		
4201 4601 4202		Mlle SYLVIE BELAIR 8556 ANDRÉ GRASSET H2M 2M6 M RICHARD RICHER						3F IF								
6701 6702		FRACTION DE COPROPRIÉTÉ 0.1368 (A01) FRACTION DE COPROPRIÉTÉ 0.0045 (A03)														
1501	69752157	8550 AV ANDRÉ GRASSET						(63)								
2002 2004 2006 2990		20 784	P1				583.00 557.00									
3001		20 784	P2					3C	1	281	2800	43900	46700	T R		
4201 4601		M NORMAND ROBICHAUD 8550 ANDRÉ GRASSET H2M 2M6						IF								
6701 6702		FRACTION DE COPROPRIÉTÉ 0.1088 (A02) FRACTION DE COPROPRIÉTÉ 0.0045 (A04)														
1501	69752158	8554 AV ANDRÉ GRASSET						(63)								
2002 2004 2006 2990		20 784	P1				998.00 866.00									
3001		20 784	P2					3C	1	281	4900	60900	65800	T R		
4201 4601		M RAYMOND SAUVE 8554 ANDRÉ GRASSET H2M 2M6						IF								
6701 6702		FRACTION DE COPROPRIÉTÉ 0.1561 (A01) FRACTION DE COPROPRIÉTÉ 0.0366 (A02)														

CODE	COMMITÉ	EMPLACEMENT - NOM PROFESSION RÉSIDENCE					CATEGORIE BÂTIMENT	SCOLAIRE		VALEUR EN DOLLARS			MUNICIPAL	REMARQUES	
		NUMÉRO	QUARTIER	SUBDIVISION	FRONT	PROFONDEUR		SUPERFICIE	TERR	P.C.	TERRAIN	BÂTISSE			TOTAL
1001	69752159	8552 AV ANDRE GRASSET					(63)								
2002		20 784		302											
2004		20 784		P1											
2006		20 784		P2											
2990						32600 75798									
3101							3C	1	281	3700	57000	60800		T R	
4201		Mlle LOUISE COTE					3F								
4601		8552 ANDRE GRASSET H2M 2M6													
6701		FRACTION DE COPROPRIETE 0.1478 (300)													
6902		FRACTION DE COPROPRIETE 0.0030 (101)													
1001	69752160	<del>8552 AV ANDRE GRASSET REMISE</del>					<del>(63)</del>								
2002		20 784		A01											
2004		20 784		P1											
2006		20 784		P2											
2990						600									
3101							3C	1	281	100	800	900		T R	
4201		Mlle LOUISE COTE					3F								
4601		8552 AV ANDRE GRASSET H2M 2M6													
6701		FRACTION DE COPROPRIETE 0.0038													
1001	69752161	<del>8554 AV ANDRE GRASSET GARAGE</del>					<del>(63)</del>								
2002		20 784		A02											
2004		20 784		P1											
2006		20 784		P2											
2990						1000									
3101							3C	1	281	1000	1800	2800		T R	
4201		M RAYMOND SAUVE					1F								
4601		8554 AV ANDRE GRASSET H2M 2M6													
6701		FRACTION DE COPROPRIETE 0.0386													
1001	69752162	<del>8556 AV ANDRE GRASSET REMISE</del>					<del>(63)</del>								
2002		20 784		A03											
2004		20 784		P1											
2006		20 784		P2											
2990						2300									
3101							3C	1	281	100	800	900		T R	

CODE	COTE	EMPLACEMENT - NOM, PROFESSION, RESIDENCE						CATEGORIE BÂTIMENT	SCOLAIRE		VALEUR EN DOLLARS			MUNICIPAL	REMARQUES	
		NO. CAD.	FAA-MTRC	SUBDIVISION	FRONT	PROFONDEUR	SUPERFICIE		TERR. P. C.	TERRAIN	BÂTISSSE	TOTAL				
4201 4601 4202	69752162	Mlle SYLVIE BELAIR 8556 AV ANDRE GRASSET H2M 2M6 M RICHARD RICHER						3F IF								
6701		FRACTION DE COPROPRIETE 0.0045														
1001	69752163	8550 AV ANDRE GRASSET REMISE														
2002 2004 2006 2990		20 784	A34													
		20 784	P1													
		20 784	P2													
3001																
4201 4601		M NORMAND ROBICHAUD 8550 AV ANDRE GRASSET H2M 2M6						IF								
6701		FRACTION DE COPROPRIETE 0.0045														
1001	69752164	8698 AV ANDRE GRASSET														
2002 2004 2006 2990		20 821	101													
		20 821	P1													
		20 821	P2													
3001																
4201 4601 4202		Mlle DANIELLE RUCK 8698 AV ANDRE GRASSET H2M 2L3 M JEAN GAUTHIER						3F IF								
6701		FRACTION DE COPROPRIETE 0.2767														
1001	69752165	8692 AV ANDRE GRASSET														
2002 2004 2006 2990		20 821	102													
		20 821	P1													
		20 821	P2													
3001																
4201 4601 4202		M RICHARD BELANGER 8692 AV ANDRE GRASSET H2M 2M6 Mlle LORRAINE DUMOUCHEL						2F 3F								
6701		FRACTION DE COPROPRIETE 0.2756														
1001	69752166	8696 AV ANDRE GRASSET														

ANNULÉ

ANNULÉ

CEB  
15/1/86 11/1/86 13/1/86  
Ente sur 69752159



CODE	COMPTÉ	EMPLACEMENT - NOM, PROFESSION, RÉSIDENCE						CATEGORIE D'IMMEUBLE	SCOLAIRE		VALEUR EN DOLLARS			MUNICIPAL	REMARQUES			
		NO CAD	INDICATEUR	SURCROISSA	FRONT	PROFONDEUR	SURFACE		TERR	P. C.	TERRAIN	BÂTISSE	TOTAL					
2002 2004 2006 2995	69752166	NO 821 NO 821 NO 821 NO 821	NO 821 NO 821 NO 821 NO 821	NO 821 NO 821 NO 821 NO 821			1122.00 87600								<table border="1"> <tr> <td>11/18/86</td> <td>11/18/86</td> <td>374</td> </tr> </table> <p>Prop. de 69752166 69752167</p>	11/18/86	11/18/86	374
11/18/86	11/18/86	374																
3001							3C	1	2B1	5600 4400	54200 51700	54800 56100	T R					
4201 4601 4222		M FRANCOIS GOULET 8696 AV ANDRE GRASSET H2M 2L3 MME MARIE ANDREE SIMARD						1F 3F										
6701 6902 6903		FRACTION DE COPROPRIETE 0.1663 (A01) FRACTION DE COPROPRIETE 0.0058 (A04) FRACTION DE COPROPRIETE 0.0361 (A01)																
1001	69752167	8694 AV ANDRE GRASSET						(63)							<table border="1"> <tr> <td>11/18/86</td> <td>11/18/86</td> <td>374</td> </tr> </table> <p>Prop. de 69752168 69752169</p>	11/18/86	11/18/86	374
11/18/86	11/18/86	374																
2002 2004 2006 2995		NO 821 NO 821 NO 821	NO 821 NO 821 NO 821	NO 821 NO 821 NO 821			1291.00 125500											
3001							3C	1	2B1	6800 5100	61200 58950	67900 64000	T R					
4201 4601		MME DANIELLE CADIEUX 8694 AV ANDRE GRASSET H2M 2L3						3F										
6701 6902 6903		FRACTION DE COPROPRIETE 0.1901 (A02) FRACTION DE COPROPRIETE 0.0436 (A02) FRACTION DE COPROPRIETE 0.0058 (A03)																
1001	69752168	<del>8692-70 GARAGE AV ANDRE GRASSET</del>						(63)							<table border="1"> <tr> <td>11/18/86</td> <td>11/18/86</td> <td>374</td> </tr> </table> <p>Prop. de 69752167</p>	11/18/86	11/18/86	374
11/18/86	11/18/86	374																
2002 2004 2006 2995		20 821 20 821 20 821	A02 P1 P2				23500											
3001							3C	1	2B1	1200	1600	2800	T R					
4201 4601		MME DANIELLE CADIEUX 8694 AV ANDRE GRASSET H2M 2L3						3F										
6701		FRACTION DE COPROPRIETE 0.0436																
1001	69752169	<del>8692-98 REMISE AV ANDRE GRASSET</del>						(63)							<table border="1"> <tr> <td>11/18/86</td> <td>11/18/86</td> <td>374</td> </tr> </table> <p>Prop. de 69752167</p>	11/18/86	11/18/86	374
11/18/86	11/18/86	374																
2002 2004 2006 2995		20 821 20 821 20 821	A03 P1 P2				3120											
3001							3C	1	2B1	200	700	900	T R					
4201 4601		MME DANIELLE CADIEUX 8694 AV ANDRE GRASSET H2M 2L3						3F										
6701		FRACTION DE COPROPRIETE 0.0058																

CODE	COMPTÉ	EMPLACEMENT - NOM, PROFESSION, RESIDENCE					CATEGORIE IMMEUBLE	SCOLAIRE		VALEUR EN DOLLARS			MUNICIPAL	REMARQUES	
		DIV. CAD.	CADASTRE	SUBDIVISION	FRONT	PROFONDEUR		SUPERFICIE	TERR P.C.	TERRAIN	BÂTISSE	TOTAL			
1501	69752170	8692-98-REHISE AV ANDRE GRASSET					(63)								
2002		20 821		A04											
2004		20 821		P1											
2006		20 821		P2											
2990						3100									
3001															
4201		M FRANCOIS GOULET					IF								
4201		8696 AV ANDRE GRASSET H2M 2L3													
4202		MME MARIE ANDREE SIMARD					SF								
6701		FRACTION DE COPROPRIETE 0.0058													
1501	69752171	8692-98-GARAGE AV ANDRE GRASSET					(63)								
2002		20 821		A01											
2004		20 821		P1											
2006		20 821		P2											
2990						49500									
3001															
4201		M FRANCOIS GOULET					IF								
4201		8696 AV ANDRE GRASSET H2M 2L3													
4202		MME MARIE ANDREE SIMARD					SF								
6701		FRACTION DE COPROPRIETE 0.0361													
1001	69752193	8680 AV ANDRE GRASSET					(63)								
2002		20 822		I01											
2004		20 822		P1											
2006		20 822		P2											
2990						1,06200									
3001															
4201		MME NICOLE BRAULT					IF								
4201		8680 AV ANDRE GRASSET H2M 2M6													
4202		M MARCEL LEBEAU					IF								
6701		FRACTION DE COPROPRIETE 0.2073													
1001	69752194	8680 AV ANDRE GRASSET					(63)								
2002		20 822		I02											
2004		20 822		P1											
2006		20 822		P2											
2990						1,03000									
3001															
		MICROFICHE 112 P-08													

CODE	COMPLÉ	EMPLACEMENT - NOM, PROFESSION, RÉSIDENCE					CATÉGORIE BÂTIMENT	SCOLAIRE		VALEUR EN DOLLARS			MUNICIPAL	REMARQUES	
		VZ CAD	CADASTRE	SUBDIVISION	FRONT	PROFONDEUR		SUPERFICIE	TERR.	P.C.	TERRAIN	BÂTISSÉ			TOTAL
4201 4601 6701	69752194	M	CLAUDE BEAUORY												
			8690 ANDRE GRASSET		H2M 2M6										
			FRACTION DE COPROPRIÉTÉ 0.2011												
1001	69752195		8682 AV ANDRE GRASSET				(63)								
2002 2004 2006 2990			20 822	201											
			20 822	P1											
			20 822	P2		816.00 66100									
3001							3C	1	2B1	4200 3300	54100 52200	58300 55500	T R		
4201 4601			Mlle GINETTE LACAS				3F								
			8682 ANDRE GRASSET		H2M 2M6										
6701 6902			FRACTION DE COPROPRIÉTÉ 0.1291 (A01) FRACTION DE COPROPRIÉTÉ 0.0266 (A02)												
1001	69752196		8688 AV ANDRE GRASSET				(63)								
2002 2004 2006 2990			20 822	202											
			20 822	P1											
			20 822	P2		548.00 52500									
3001							3C	1	2B1	2700 2660	44000 43200	46700 45800	T R		
4201 4601			Mlle CLAUDETTE DAME				3F								
			8688 ANDRE GRASSET		H2M 2M6										
6701 6902			FRACTION DE COPROPRIÉTÉ 0.1025 (A03) FRACTION DE COPROPRIÉTÉ 0.0044 (A04)												
<del>1001</del>	<del>69752197</del>		<del>8688 AV ANDRE GRASSET</del>		<del>REMISE</del>		<del>(63)</del>								
<del>2002 2004 2006 2990</del>			<del>20 822</del>	<del>A04</del>											
			<del>20 822</del>	<del>P1</del>											
			<del>20 822</del>	<del>P2</del>											
<del>3001</del>							<del>3C</del>	<del>1</del>	<del>2B1</del>	<del>100</del>	<del>800</del>	<del>900</del>	<del>T R</del>		
<del>4201 4601</del>			<del>Mlle CLAUDETTE DAME</del>				<del>3F</del>								
			<del>8688 ANDRE GRASSET</del>		<del>H2M 2M6</del>										
<del>6701</del>			<del>FRACTION DE COPROPRIÉTÉ 0.0044</del>												
<del>1001</del>	<del>69752198</del>		<del>8682 AV ANDRE GRASSET</del>		<del>REMISE</del>		<del>(63)</del>								
<del>2002 2004</del>			<del>20 822</del>	<del>A03</del>											
			<del>20 822</del>	<del>P1</del>											

ANNULÉ

ANNULÉ

CONS. P.P.  
151166 11166 394  
Prior. de 69752192

CONS. P.P.  
151166 11166 394  
Prior. de 69752194

CONS. P.P.  
151166 11166 394  
Prior. de 69752196

CONS. P.P.  
151166 11166 394

CONS. P.P.  
151166 11166 394  
Prior. de 69752199

SERVISE D'ÉVALUATION

CODE	COMPTÉ	EMPLACEMENT - NOM, PROFESSION, RESIDENCE					CATEGORIE BÂTIMENT	SCOLAIRE		VALEUR EN DOLLARS			MUNICIPAL	REMARQUES	
		DIV. CAD.	CADASTRAL	SUBDIVISION	FRONT	PROFONDEUR		SUPERFICIE	TERR. P.C.	TERRAIN	BÂTISSE	TOTAL			
2006 2990	69752198	20 822	P2			2300									
3001							3C	I	281	100	800	900	T R		
4201 4601		M <sup>lle</sup> GINETTE LACAS 8682 ANDRE GRASSET R2M 2M6					3F								
6701		FRACTION DE COPROPRIETE 0.0044													
1001	69752199	8684 AV ANDRE GRASSET					(63)								
2002 2004 2006 2990		20 822	301			779.00 75600									
3001		20 822	P1				3C	I	281	3800 3700	40100 59300	63900 63000	T R		
4201 4601		M MARIO FIGLIUZZI 8684 AV ANDRE GRASSET H2M 2M6					1F								
6701 6902		FRACTION DE COPROPRIETE 0.1477 (301) FRACTION DE COPROPRIETE 0.6044 (A03)													
1001	69752200	8686 AV ANDRE GRASSET					(63)								
2002 2004 2006 2990		20 822	302			855.00 71000									
3001		20 822	P1				3C	I	281	4200 3500	58500 58400	62700 59900	T R		
4201 4601 4202		M <sup>lle</sup> LUCILLE GRAHON 8686 ANDRE GRASSET H2M 2M6					3F								
6701 6902		M GERALD BOUCHER FRACTION DE COPROPRIETE 0.1402 (302) FRACTION DE COPROPRIETE 0.0267 (A01)					1F								
1001	69752201	8686 AV ANDRE GRASSET GARAGE					(63)								
2002 2004 2006 2990		20 822	A01												
3001		20 822	P1				3C	I	281	700	2100	2800	T R		
4201 4601 4202		M <sup>lle</sup> LUCILLE GRAHON 8686 ANDRE GRASSET H2M 2M6					3F								
6701		M GERALD BOUCHER FRACTION DE COPROPRIETE 0.0267					1F								

6975.2198

IFEI

4201 M. Marie Figliuzzi  
4601 8684 av. Andre-Brosset H2M 2M6

CERT.	EFF.	355
7/10/35	19/4/35	

VIRAGE

3132

VIRAGE

LIGNE	CATEGORIE	EMPLACEMENT - NOM	PROFESSION			RÉSIDENCE	CATEGORIE	SCOLAIRE		VALEUR EN DOLLARS			MUNICIPAL	REMARQUES						
			PROFESSEUR	PROFESSEUR	PROFESSEUR			TERR	TERRAIN	BÂTIMENT	TOTAL									
1101	69752202	2684 AV ANDRÉ GRASSET GARAGE												<table border="1"> <tr> <td>CERT.</td> <td>EFF.</td> <td></td> </tr> <tr> <td>22/1/85</td> <td>11/1/86</td> <td>374</td> </tr> </table>	CERT.	EFF.		22/1/85	11/1/86	374
CERT.	EFF.																			
22/1/85	11/1/86	374																		
2002		20 822		A02																
2104		20 822		P1																
2206		20 822		P2																
2999																				
3201																				
4201		M MARIO FIGLIUZZI																		
4601		2684 AV ANDRÉ GRASSET H2M 2M6																		
6701		FRACTION DE COPROPRIETE C-0366																		
7001		DEBUT DE LOT RUE PROJETEE 332-1148																		
1001	69752210	2597-92 Place Aldéric Beaulac LOT RUE PROJETEE 332-1148												<table border="1"> <tr> <td>CERT.</td> <td>EFF.</td> <td></td> </tr> <tr> <td>25/1/85</td> <td>11/1/86</td> <td>374</td> </tr> </table>	CERT.	EFF.		25/1/85	11/1/86	374
CERT.	EFF.																			
25/1/85	11/1/86	374																		
2002		20 332		1149	IRR	10000					4,95200									
2002					5000	8500														
3001																				
4201		M ANTOINE DI LILLO																		
4601		8596 PLACE ALDERIC BEAULAC H2M 2P1 Fm224 4768 # 19/8/85																		
4202		MME VIRGINIE SAYEGH-DI LILLO																		
4203		M GEORGES GILLO																		
4204		M NICOLAS DI LILLO																		
6603		<del>PROPRIETE SUJETTE A SURTAXE SUR TERRAIN VAGUE DESSERVI</del>																		
1001	69752220	8574-40 Place Aldéric Beaulac <del>LOT RUE PROJETEE 332-1148</del>												<table border="1"> <tr> <td>CERT.</td> <td>EFF.</td> <td></td> </tr> <tr> <td>25/1/85</td> <td>11/1/86</td> <td>374</td> </tr> </table>	CERT.	EFF.		25/1/85	11/1/86	374
CERT.	EFF.																			
25/1/85	11/1/86	374																		
2002		20 332		1150	4500	10000					4,50000									
3001																				
4201		M ANTOINE DI LILLO																		
4601		8596 PLACE ALDERIC BEAULAC H2M 2P1 Fm224 4768 # 19/8/85																		
4202		MME VIRGINIE SAYEGH-DI LILLO																		
4203		M GEORGES GILLO																		
4204		M NICOLAS DI LILLO																		
6603		<del>PROPRIETE SUJETTE A SURTAXE SUR TERRAIN VAGUE DESSERVI</del>																		
1001	69752230	8574-32 Place Aldéric Beaulac <del>LOT RUE PROJETEE 332-1148</del>												<table border="1"> <tr> <td>CERT.</td> <td>EFF.</td> <td></td> </tr> <tr> <td>25/1/85</td> <td>11/1/86</td> <td>374</td> </tr> </table>	CERT.	EFF.		25/1/85	11/1/86	374
CERT.	EFF.																			
25/1/85	11/1/86	374																		
2002		20 332		1151	4500	10000					4,50000									
3001																				

ANNULE

VERSO

6975.2202

3 F.I.I.

7201 Mlle. Dinette Laros

7601 8682 Ar. Andre Dussat H2M 2M6

CERT.	EFF.	355
7/10/65	19/8/65	

ROLE D'ÉVALUATION DES IMMEUBLES POUR L'EXERCICE FINANCIER

RENTRE L'INFORMATION

CODE	COMPTÉ	EMPLACEMENT - NOM, PROFESSION, RÉSIDENCE					CATEGORIE BÂTIMENT	SCOLAIRE		VALEUR EN DOLLARS			REMARQUES	
		PARCÉLLE	CASARIERS	SUBDIVISION	FRONT	PROFONDEUR		SUPERFICIE	TERR P.C.	TERRAIN	BÂTISSE	TOTAL		
1001	69752205	Lot Aldéric Beaulac												
2001		20	332	1199	5000	10000	5,00000							
3001		<b>VERSO</b>												
4201		Ville de Montréal - Service de la Gestion Immobilière					9F	1						
4601		507 Pl. d'Armes, app. 300 H2Y 2W8												
		<del>Propriété sujette à la censure sur terrain vague desservi</del>												
1001	69752206	Lot Aldéric Beaulac												
2001	A 1107567 30-586	20	332	1200	4500	10000	4,50000							
3001		<b>VERSO</b>												
4201		Ville de Montréal - Service de la Gestion Immobilière					9F	1						
4601		507 Pl. d'Armes, app. 300 H2Y 2W8												
		<del>Propriété sujette à la censure sur terrain vague desservi</del>												
1001	69752207	Lot Aldéric Beaulac												
2001		20	332	1201	4500	10000	4,50000							
3001		<b>VERSO</b>												
4201		Ville de Montréal - Service de la Gestion Immobilière					9F	1						
4601		507 Pl. d'Armes, app. 300 H2Y 2W8												
		<del>Propriété sujette à la censure sur terrain vague desservi</del>												
1001	69752208	Lot Aldéric Beaulac												
2001		20	332	1202	IRR	8500	4,95200							
2001					5000	10000								
3001		<b>VERSO</b>												
4201		Ville de Montréal - Service de la Gestion Immobilière					9F	1						
4601		507 Pl. d'Armes, app. 300 H2Y 2W8												
		<del>Propriété sujette à la censure sur terrain vague desservi</del>												



69752205

ANNULÉ

CFMI

4201 106509 Canada Ave  
4601 3910 Forest Hill av #101 H3V 1C7

CERT.	EFF.	352
8-10-85	1-1-86	

69752206

ANNULÉ

CFMI

4201 106509 Canada Ave  
4601 3910 Forest Hill av #101 H3V 1C7

CERT.	EFF.	352
8-10-85	1-1-86	

69752207

ANNULÉ

CFMI

4201 106509 Canada Ave  
4601 3910 Forest Hill av #101 H3V 1C7

CERT.	EFF.	352
8-10-85	1-1-86	

69752208

ANNULÉ

CFMI

4201 106509 Canada Ave  
4601 3910 Forest Hill av #101 H3V 1C7

CERT.	EFF.	352
8-10-85	1-1-86	

69752205

4201 M Raoul Blouin  
4601 1560 Ch. Rockland, Mont-Royal  
H3P 2Y3

CERT.	EFF.	374
5-12-86	3-19-85	

69752206

ANNULÉ

IFD

4201 M Raoul Blouin  
4601 1560 Ch. Rockland, Mont-Royal  
H3P 2Y3

CERT.	EFF.	374
5-12-86	3-19-85	

69752207

4201 M Raoul Blouin  
4601 1560 Ch. Rockland, Mont-Royal  
H3P 2Y3

CERT.	EFF.	374
5-12-86	3-19-85	

69752208

4201 M Raoul Blouin  
4601 1560 Ch. Rockland, Mont-Royal  
E122 (17-4-10) H3P 2Y3

CERT.	EFF.	374
5-12-86	3-19-85	

69752206

4201 M. Jean Robert  
4601 1621 Alderis Beaulac, H3M 2P3  
4202 Mlle Ginette Mathurin

CERT.	EFF.	374
5-11-86	3-19-85	

CODE	CITÉ	EMPLACEMENT - NOM, PROFESSION, RÉSIDENCE	EMPLACEMENT			CATEGORIE	SCOLAIRE	VALEUR EN DOLLARS			MUNICIPAL	REMARQUES
			FRONT	PROFONDEUR	SUPERFICIE			TERRAIN	BÂTIMENT	TOTAL		
4201 4601 4202	69752230	M LOUIS THERET 6580 PLACE ALDERIC BEAULAC HAM 2PI F1222 H 457290 1-11-75				IF						
		M KANSOUREH JAVAHERI				IF						
6623		<del>PROPRIETE SUJETTE A SURTAXE SUR TERRAIN VAGUE DESSERVI</del>										
		8518-74 Place Alderie Beaulac										
1001	69752240	<del>LOT RUE PROJETEE 332-1148</del>										
2002 2002		20 332 1152 IRR 10117 4,87400										
		5500 10000										
3001												
4201 4601 4202		M GILLES DUPLESSIS 8570 PL ALDERIE BEAULAC HAM 2PI F1222 H 47200 19/1/75				IF						
		Mlle NEDDA VATTERONI				IF						
6623		<del>PROPRIETE SUJETTE A SURTAXE SUR TERRAIN VAGUE DESSERVI</del>										
		8560-26 Place Alderie Beaulac										
1001	69752250	<del>LOT RUE PROJETEE 332-1148</del>										
2002 2002		20 332 1153 3500 14750 8,14900										
		11557 10117										
3001												
4201 4601		106507 CANADA LTEE 3210 FOREST HILL AV #101 H3V 1C7				CF						
6623		<del>PROPRIETE SUJETTE A SURTAXE SUR TERRAIN VAGUE DESSERVI</del>										
		8552-56 Place Alderie Beaulac										
1001	69752260	<del>LOT RUE PROJETEE 332-1148</del>										
2002 2002		20 332 1154 3553 12560 10,73700										
		IRR 14750										
3001												
4201 4601 4202		MR ANTONIO AMATO 8554 PL ALDERIC BEAULAC HAM 2PI				IA						
		MRS TERESA DE PETRILLO-AMATO				2A						
6623		<del>PROPRIETE SUJETTE A SURTAXE SUR TERRAIN VAGUE DESSERVI</del>										
1001	69752304	LOT RENE-LABELLE										
2002		20 P332 1821 9925 1,80400										
3001												

CERT. EFF. 359  
25/9/85 11/1/86

CERT. EFF. 355  
25/9/85 11/1/86

CERT. EFF. 355  
25/9/85 11/1/86

Sold - cgt annule  
orig sur  
692-1780  
6.11.85 11.86 356

69752250

LETA

4201 M. Andre Homier

4601 8564 Pl. Alderie Beaulac, H2M 2P1

LETA

4302 Mme Suzanne Riopel - Homier

CERT.	EFF.	
58/7/66	26/3/66	7
		393

CODE	COMPLÉ	EMPLACEMENT - NOM PROFESSION RESIDENCE					CATEGORIE SAIRRENT	SCOLAIRE	VALEUR EN DOLLARS			MUNICIPAL	REMARQUES		
		DIVISION	CADASTRE	SUBDIVISION	FRONT	PROFONDEUR			SUPERFICIE	TERR P.C	TERRAIN			BÂTISSE	TOTAL
4201 4201	69752304	MA					CF	2							
		BAIE CONSTRUCTION LTEE 4 PL DU COMMERCE #460 VERDUN H3E 1J4													
6620		PROPRIETE SUJETTE A SURTAXE SUR TERRAIN VAGUE DESSERVI													
1001 2002 2002	69752450							(01)							
		LOT AV ANDRE GRASSET													
		20 332		104-P6	1120	7918					78900				
					1007	7503									
3001								68	281	3100		3100	206	204-3	
4201 4201		LA VILLE DE MONTRÉAL SERVICE DE LA GESTION IMMOBILIERE 507 PLACE D ARMES #300 H2Y 2R8													
1001 2002 2002 2004 2004 2006 2006 2999	69752480							(01)							
		6935 AV ANDRE GRASSET													
		20 332		104-P6	19032	6198					11,86300				
					IRR	6631									
		20 332		P1144	11000	4841					5,32100				
						4833									
		20 332		P1144	40396	IRR					120,48500				
					IRR	17637									
											137,66900				
3001								48	2 281	539000	1639100	2178100	T C		
4201 4201		IMMEUBLES DE VARENNES LTEE 100 BL DE MONTARVILLE #210 BOUCHERVILLE J4B 5M4													
6001 6020		BAIL EMPHYTEOTIQUE ECHEANCE 21-11-2047 PROPRIETE SUJETTE A SURTAXE SUR TERRAIN VAGUE DESSERVI													
7001		AV EMILE JOURNAULT													
1001 2002 2004 2006 2990	69752500							(63)							
		8500 AV ANDRE GRASSET													
		20 786		102											
		20 786		P1											
		20 786		P2											
											1,13600				
3001								30	1 281	5600	58800	64400	T R		
4201 4201 4202		M JACQUES MARLEAU 8500 ANDRE GRASSET H2M 2M6 MLLE GENEVIEVE GUAY													
6701		FRACTION DE COPROPRIETE 0-2011													
1001	69752505							(63)							
		8502 AV ANDRE GRASSET													
		MICROFICHE 112 F-09													

CODE	COMPTÉ	EMPLACEMENT - NOM PROFESSION, RÉSIDENCE					SUPERFICIE	CATEGORIE BÂTIMENT	SCOLAIRE		VALEUR EN DOLLARS			MUNICIPAL	REMARQUES	
		DIV. CAD.	DÉPARTEMENT	SUBDIVISION	FRONT	PROFONDEUR			TERR. P.C.	TERRAIN	BÂTISSE	TOTAL				
2002 2004 2006 2007 2993	69752505 <i>17222</i>	20 788		202												
3001						60100										
4201 4601		MA BAIE CONSTRUCTION LTÉE					CF									
6701		59 PL DU COMMERCE <del>440</del> VERDUN H3E <del>100</del> <i>JMS</i>														
		FRACTION DE COPROPRIETE 0.1022 + 0.0092														
1001	69752510	8504 AV ANDRE GRASSET														
2002 2004 2006 2008 2993	<i>14451</i> <i>25-1-86</i>	20 788		302												
3001						94100										
4201 4601 4602		MME LINA TROLIO					3F									
		8504 ANDRE GRASSET H2M 2M6														
		<del>M MICHEL CARLE</del>					2F									
6701 6702		FRACTION DE COPROPRIETE 0.1397 POUR 302 FRACTION DE COPROPRIETE 0.0268 POUR A01														
1001	69752515	8506 AV ANDRE GRASSET														
2002 2004 2006 2008 2993		20 788		301												
3001						1,04800										
4201 4601		MME FRANCINE COTE					3F									
		8506 ANDRE GRASSET H2M 2M6														
6701 6702		FRACTION DE COPROPRIETE 0.1489 POUR 301 FRACTION DE COPROPRIETE 0.0367 POUR A02														
1001	69752520	8508 AV ANDRE GRASSET														
2002 2004 2006 2008 2993		20 788		201												
						75600										

CEPT.	OFF.
2/6/86	25/1/86
	334

6975.2505

② - FFI -  
 4201 M. Robert Blais  
 4601 8502 André Thurot HAM 2MG  
 2FFI)  
 4202 Anne Sylvain Beaudry  
 4602 8502 André Thurot HAM 2MG

③	18086	21080	23	28-70	171	13
			75	86	87	

1	18086	21080	23	28-70	171	13	
2							
3							
4							
5							
6							
7							
8							
9							
10							
11							
12							
13							
14							
15							
16							
17							
18							
19							
20							
21							
22							
23							
24							
25							
26							
27							
28							
29							
30							
31							
32							
33							
34							
35							
36							
37							
38							
39							
40							
41							
42							
43							
44							
45							
46							
47							
48							
49							
50							
51							
52							
53							
54							
55							
56							
57							
58							
59							
60							
61							
62							
63							
64							
65							
66							
67							
68							
69							
70							
71							
72							
73							
74							
75							
76							
77							
78							
79							
80							
81							
82							
83							
84							
85							
86							
87							
88							
89							
90							
91							
92							
93							
94							
95							
96							
97							
98							
99							
100							

SERVICE D'ÉVALUATION

CODE	COMPTÉ	EMPLACEMENT - NOM, PROFESSION, RÉSIDENCE						CATEGORIE BÂTIMENT	SCOLAIRE		VALEUR EN DOLLARS			MUNICIPAL *	REMARQUES	
		QUÉBEC	CANADÈSE	SUBDIVISION	FRONT	PROFONDEUR	SUPERFICIE		TERR. P. C.	TERRAIN	BÂTISSE	TOTAL				
3001	69752520							3C	1	2B1	3700	52700	56400	T R		
4201		Mlle CHARLOTTE GIRARD						3F								
4601		8508 ANDRE GRASSET H2M 2M6														
4202		M GERALD LAVOIE						3F								
6701		FRACTION DE COPROPRIETE D-1296 POUR 201														
6702		FRACTION DE COPROPRIETE D-0042 POUR A03														
1001	69752525	8510 AV ANDRE GRASSET														
2002		20 788	101													
2004		20 788	P1													
2006		20 788	P2													
2990						1,16700										
3001								3C	1	2B1	5800	60000	65800	T R		
4201		Mlle FERNANDE FORTIER						3F								
4601		8510 ANDRE GRASSET H2M 2M6														
6701		FRACTION DE COPROPRIETE D-2066														
1001	69752550	8492 AV ANDRE GRASSET														
2002		20 789	101													
2004		20 789	P1													
2006		20 789	P2													
2990						1,78800										
3001								3C	1	2B1	8800	57900	66700	T R		
4201		Mlle LUCIE COTE-ARCHAMBAULT						3F								
4601		8492 ANDRE GRASSET H2M 2M6														
6701		FRACTION DE COPROPRIETE D-2778														
1001	69752555	8510 AV ANDRE GRASSET														
2002		20 789	102													
2004		20 789	P1													
2006		20 789	P2													
2990						1,77000										
3001								3C	1	2B1	8700	58900	67600	T R		
4201		MISS IVANE ROBIN						3A								
4601		8498 ANDRE GRASSET H2M 2M6														
6701		FRACTION DE COPROPRIETE D-2751														
1001	69752560	8494 AV ANDRE GRASSET														
		MICROFICHE 112 H-09														

69752550

IFI

4201 H. PAUL DESJARDINS  
4601 872 AV. ANDRÉ GRASSET HAM 2M6

2FI

4203 CAROLE DEB

DEPT.	12-11-80	12-11-80	14-05



NUMÉRO	COMPTÉ	EMPLACEMENT NOM, PROFESSION, RÉSIDENCE					CATEGORIE D'IMMEUBLE	SCOLAIRE		VALEUR EN DOLLARS			MUNICIPAL *	REMARQUES
		LOT	CATASTRE	RENUMÉRIQUE	FRONT	PROFONDEUR		SUPÉRIEURE	TERR P. C.	TERRAIN	SATISSE	TOTAL		
2002	69752560		20 789	201										
2004			20 789	A01										
2006			20 789	AJ4										
2007			20 789	P1										
2008			20 789	P2										
2990						1,32900								
3001							3C	1	281	6600	53100	59700	T R	
4201		MME PIERRETTE LE BRUN					3F							
4201		8494 ANDRÉ GRASSET H2K 2M6												
4202		M POLAND DURAND					1F							
6701		FRACTION DE COPROPRIETE 0.1651 + 0.0360 + 0.0055												
1001	69752565	8496 AV ANDRÉ GRASSET					(63)							
2002			20 789	202										
2004			20 789	A02										
2006			20 789	A03										
2007			20 789	P1										
2008			20 789	P2										
2990						1,54700								
3001							3C	2	281	7600	60100	67700	T R	
4201		MA BAIE CONSTRUCTION LTEE					CF							
4201		4 PL DU COMMERCE #460 VERDUN H3E 1J9												
6701		FRACTION DE COPROPRIETE 0.1915 + 0.0435 + 0.0055												
1001	69752600	8699 JOSEPH QUINTAL					(63)							
2002			20 790	101										
2004			20 790	P1										
2006			20 790	P2										
2990						1,59200								
3001							3C	1	281	7400	59300	66700	T R	
4201		MR ABELTHIEN XUAN CAO					1A							
4201		8699 JOSEPH QUINTAL H2M 2M9												
4202		MISS HELENE THI TRINH TAN NGUYEN					3A							
6701		FRACTION DE COPROPRIETE 0.2768												
1001	69752605	8693 JOSEPH QUINTAL					(63)							
2002			20 790	102										
2004			20 790	P1										
2006			20 790	P2										
2990						1,46900								
3001							3C	1	281	7400	60300	67700	T R	

6975 25.65

6975 26.00

1F 11

3F 11

1201 M. Dacton Dylwin

1201 Mlle. Celine Simoneau

1601 8496 Av. Andre Brassart H.M. 2M.9

1601 2699 Joseph Suintal H.M. 2M.9

CERT.	EFF.	355
29/10/65	19/9/65	

CERT.	EFF.	M.O.
20/10/65	31/9/65	J.E.

SERVICE D'ÉVALUATION

CODE	COMPTÉ	EMPLACEMENT - NOM, PROFESSION, RÉSIDENCE					CATEGORIE BÂTIMENT	SCOLAIRE		VALEUR EN DOLLARS			MUNICIPAL	REMARQUES	
		DIV. CAD.	CADASTRE	SUBDIVISION	FRONT	PROFONDEUR		SUPERFICIE	TERP.	P. C.	TERRAIN	BÂTISSE			TOTAL
4201 4601 6701	69752605	Mlle LUCIE MERCIER 8693 JOSEPH QUINTAL H2M 2M9 FRACTION DE COPROPRIETE 0.2760					3F								
1001 2002 2004 2006 2007 2008 2990	69752610	8697 JOSEPH QUINTAL 20 790 201 20 790 A01 20 790 A04 20 790 P1 20 790 P2 1,11400					663								
3001							3C	1	2B1	5500	54300	59800	T R		
4201 4601 4202 6701		M YVON PROULX 8697 JOSEPH QUINTAL H2M 2M9 MME PAULETTE ROBITAILLE-PROULX FRACTION DE COPROPRIETE 0.1655+0.0354+0.0058					1F 2F								
1001 2002 2004 2006 2007 2008 2990	69752615	8695 JOSEPH QUINTAL 20 790 202 20 790 A02 20 790 A03 20 790 P1 20 790 P2 1,29700					663								
3001							3C	1	2B1	6400	61300	67700	T R		
4201 4601 6620 6701		Mlle GINETTE LEFEBVRE 8695 JOSEPH QUINTAL H2M 2M9 PROPRIETE SUJETTE A SURTAXE SUR TERRAIN VAGUE DESSERVI FRACTION DE COPROPRIETE 0.1905+0.0442+0.0058					3F								
1001 2002 2004 2006 2990	69752650	8681 JOSEPH QUINTAL 20 791 101 20 791 P1 20 791 P2 1,05500					663								
3001							3C	1	2B1	5700	60600	65800	T R		
4201 4601 6701		Mlle WANDA DE ROUSSAN 8681 JOSEPH QUINTAL H2M 2M9 FRACTION DE COPROPRIETE 0.2060					3F								

## TABLE D'ÉVALUATION

COTE	COMPTÉ	EMPLACEMENT - NOM, PROFESSION, RESIDENCE						CATEGORIE BÂTIMENT	SCOLAIRE			VALEUR EN DOLLARS			MUNICIPAL	REMARQUES	
		NO. CADASTRE	CADASTRE	DESIGNATION	FPOUR	PROFONDEUR	SUPERFICIE		TECH	F	C	TERRAIN	BÂTISSE	TOTAL			
1001	69752655	8683 JOSEPH QUINTAL						(63)									
2002		20 791	201														
2004		20 791	A03														
2006		20 791	P1														
2008		20 791	P2														
2990						67800											
3001								3C	1	281	3300	53100	56400	T R			
4201		MME DENISE LAHAIE-MARTIN						2F									
4601		8683 JOSEPH QUINTAL H2M 2M9 0.1324															
6701		FRACTION DE COPROPRIETE 0.1281 POUR 201															
6702		FRACTION DE COPROPRIETE 0.0043 POUR A03															
1001	69752660	8685 JOSEPH QUINTAL						(63)									
2002		20 791	301														
2004		20 791	A02														
2006		20 791	P1														
2008		20 791	P2														
2990						94800											
3001								3C	1	281	4700	61100	65800	T R			
4201		M JEAN MARC MILETTE						1F									
4601		8685 JOSEPH QUINTAL H2M 2M9															
4202		MME PASCALE MILETTE						3F									
6701		FRACTION DE COPROPRIETE 0.1485 POUR 301															
6702		FRACTION DE COPROPRIETE 0.0366 POUR A02															
1001	69752665	8687 JOSEPH QUINTAL						(63)									
2002		20 791	302														
2004		20 791	A01														
2006		20 791	P1														
2008		20 791	P2														
2990						85700											
3001								3C	1	281	4200	58500	62700	T R			
4201		M ANDRE DORVAL						1F									
4601		8687 JOSEPH QUINTAL H2M 2M9 0.1675															
6701		FRACTION DE COPROPRIETE 0.1409 POUR 302															
6702		FRACTION DE COPROPRIETE 0.0263 POUR A01															
1001	69752670	8689 JOSEPH QUINTAL						(63)									
2002		20 791	202														
2004		20 791	A04														

CODE	COMPTÉ	EMPLACEMENT - NOM, PROFESSION, RÉSIDENCE						CATEGORIE BÂTIMENT	SCOLAIRE		VALEUR EN DOLLARS			MUNICIPAL *	REMARQUES
		DIV. CAD.	CADASTRE	SUBDIVISION	FRONT	PROFONDEUR	SUPERFICIE		TERR. IP.	TERR. C.	TERRAIN	BÂTISSE	TOTAL		
2006 2008 2990	69752670	20 791	P1				55300								
3001		20 791	P2												
4201 4601 4202		M MARC POUPART 8689 JOSEPH QUINTAL	H2M 2M9					3C	1	2B1	2700	44000	46700	T R	
6701 6702		MME JACQUELINE LATOUR 63079						3F							
		FRACTION DE COPROPRIETE 0.1036 POUR 202 FRACTION DE COPROPRIETE 0.3043 POUR 405													
1001	69752675	8691 JOSEPH QUINTAL						(63)							
2002 2004 2006 2990		20 791	102				1,03100								
3001		20 791	P1												
4201 4601 4202		MME DENISE VAILLANCOURT 8691 JOSEPH QUINTAL	H2M 2M9					3C	1	2B1	5100	59300	64400	T R	
6701		M MARTIN CHAPDELAINÉ						3F							
		FRACTION DE COPROPRIETE 0.2014													
1001	69752700	8679 JOSEPH QUINTAL						(63)							
2002 2004 2006 2990		20 792	101				1,06000								
3001		20 792	P1												
4201 4601		M ROBERT MELANCON 8679 JOSEPH QUINTAL	H2M 2M9					3C	1	2B1	5200	60600	65800	T R	
6701		FRACTION DE COPROPRIETE 0.2070													
1001	69752705	8669 JOSEPH QUINTAL						(63)							
2002 2004 2006 2990		20 792	102				1,03100								
3001		20 792	P1												
		20 792	P2												
3001		20 792	P2					3C	1	2B1	5100	59300	64400	T R	

CODE	COMPTE	EMPLACEMENT - NOM, PROFESSION, RESIDENCE					CATEGORIE BÂTIMENT	SCOLAIRE		VALEUR EN DOLLARS			MUNICIPAL	REMARQUES
		DIV. CAD.	CADASTRE	SUBDIVISION	FRONT	PROFONDEUR		SUPERFICIE	TERR.	F. C.	TERRAIN	BÂTISSE		
4201 4601 6701	69752705	MME YVETTE BOUCHER-PARENT 8669 JOSEPH QUINTAL H2M 2M9					ZF							
		FRACTION DE COPROPRIETE 0.2013												
1001 2002 2004 2006 2007 2990	69752710	8677 JOSEPH QUINTAL					(63)							
		20 792 201												
		20 792 A03												
		20 792 P1												
		20 792 P2				67900								
3001							3C	1 2B1	3300	53100	56400	T R		
4201 4601 4202		M CLAUDE HAMEL 8677 JOSEPH QUINTAL H2M 2M9					IF							
		MME GUYLAINE SIMARD .1396					3F							
6701		FRACTION DE COPROPRIETE 0.1284+0.0042												
1001 2002 2004 2006 2007 2990	69752715	8671 JOSEPH QUINTAL					(63)							
		20 792 202												
		20 792 A04												
		20 792 P1												
		20 792 P2				54900								
3001							3C	1 2B1	2700	44000	46700	T R		
4201 4601		MME PIERRETTE AUBERTIN 8671 JOSEPH QUINTAL H2M 2M9					3F							
		.1071												
6701		FRACTION DE COPROPRIETE 0.1029+0.0042												
1001 2002 2004 2006 2007 2990	69752720	8675 JOSEPH QUINTAL					(63)							
		20 792 301												
		20 792 A02												
		20 792 P1												
		20 792 P2				94500								
3001							3C	1 2B1	4700	61100	65800	T R		
4201 4601 4202		M MARC O DOWD 8675 JOSEPH QUINTAL H2M 2M9					IF							
		MME SOPHIE LAROUCHE .1746					3F							
6701		FRACTION DE COPROPRIETE 0.1480+0.0366												
		MICROFICHE 112 M-09												

BUREAU D'ÉVALUATION

CODE	COMPTÉ	EMPLACEMENT - NOM, PROFESSION, RESIDENCE					CATEGORIE BÂTIMENT	SCOLAIRE		VALEUR EN DOLLARS			REMARQUES	
		ST. CAD	CADASTRE	SUBDIVISION	FRONT	PROFONDEUR		SUPERFICIE		TERR P. C.	TERRAIN	BATISSE		TOTAL
1001	69752725	8673 JOSEPH QUINTAL						(63)						
2002		20 792	302											
2004		20 792	A01											
2006		20 792	P1											
2007		20 792	P2											
2990						85800								
3001							30	1	281	4200	58500	62700	T R	
4201		M ROBERT DENIGER						1F						
4601		8673 JOSEPH QUINTAL H2M 2M9												
4202		MME PAULE FONTAINE						3F						
6701		FRACTION DE COPROPRIETE 0.1407+0.0267												
1001	69752750	8657 JOSEPH QUINTAL						(63)						
2002	A-16/067	20 793	101											
2004	04-03-86	20 793	P1											
2006		20 793	P2											
2990						1,05900								
3001							30	1	281	5200	60600	65800	T R	
4201		MME LUCIE GOSSELIN						3F						
4601		8657 JOSEPH QUINTAL H2M 2M9												
4202		M JEAN LOUIS PORTAL						1F						
6701		FRACTION DE COPROPRIETE 0.2068												
1001	69752755	8667 JOSEPH QUINTAL						(63)						
2002		20 793	102											
2004		20 793	P1											
2006		20 793	P2											
2990						1,03300								
3001							30	1	281	5100	59300	64400	T R	
4201		M MARC ROY						1F						
4601		8667 JOSEPH QUINTAL H2M 2M9 P1229 14763 P14112												
6701		FRACTION DE COPROPRIETE 0.2017												
1001	69752760	8659 JOSEPH QUINTAL						(63)						
2002		20 793	201											
2004		20 793	A03											
2006		20 793	P1											
2007		20 793	P2											
2990						68400								
3001							30	1	281	3400	53000	56400	T R	

69752750

3FI1

4201 Mills Carmine Lebl

4601 8657 Joseph Duxtal HAM 2M9

1FI1

4202 St Jacques Therese

16/1/86 4/3/86 380



TABLEAU D'ÉVALUATION

CODE	COMTE	EMPLACEMENT - NOM, PROFESSION, RESIDENCE						CATEGORIE BÂTIMENT	SCOLAIRE		VALEUR EN DOLLARS			MUNICIPAL *	REMARQUES
		PAR	SADACTA	SUBDIVISION	FRONT	PROFONDEUR	SUPERFICIE		TEPP	P. D.	TERRAIN	BÂTISSE	TOTAL		
4201 4401 6701	69752760 A158421 93.01 86	Mlle SUZANNE GILBERT 8659 JOSEPH QUINTAL					3F								
		VERS0 H2M 2M9 0.1293													
		FRACTION DE COPROPRIETE 0.1293+0.0042													
1001	69752765	8665 JOSEPH QUINTAL						(63)							
2002 2004 2006 2007 2990		20 793 202 20 793 A04 20 793 P1 20 793 P2													
						55000									
3001								3C	1 2B1	2700	44000	46700	T R		
4201 4601 6701		Mlle MARTHE DUMAIS 8665 JOSEPH QUINTAL					3F								
		H2M 2M9 0.1073													
		FRACTION DE COPROPRIETE 0.1031+0.0042													
1001	69752770	8661 JOSEPH QUINTAL						(63)							
2002 2004 2006 2007 2990		20 793 301 20 793 A02 20 793 P1 20 793 P2													
						84800									
3001								3C	1 2B1	4700	61100	65800	T R		
4201 4601 6701		M GUY GAUTHIER 8661 JOSEPH QUINTAL					1F								
		H2M 2M9 0.1752													
		FRACTION DE COPROPRIETE 0.1479+0.0373													
1001	69752775	8663 JOSEPH QUINTAL						(63)							
2002 2004 2006 2007 2990		20 793 302 20 793 A01 20 793 P1 20 793 P2													
						84800									
3001								3C	1 2B1	4200	58500	62700	T R		
4201 4601 6701		Mlle LOUISE MAILLETTE <del>8663 JOSEPH QUINTAL</del>					3F								
		<del>H2M 2M9</del> 1025 Bellerive Longueuil 3431831655 112-0-09 11-13-55													
		FRACTION DE COPROPRIETE 0.1390+0.0265													
1001	69752900	8665 JOSEPH QUINTAL						(63)							

6975 2760

3E11

4801 Mlle Diane Beauchamp

4801 8659 Joseph Quantal Ham. am9

6975 2760  
Mlle Diane Beauchamp

4801 Mlle Diane Beauchamp

4801 Mlle Diane Beauchamp

4801 Mlle Diane Beauchamp

4801 Mlle Diane Beauchamp

4801 Mlle Diane Beauchamp

4801 Mlle Diane Beauchamp

4801 Mlle Diane Beauchamp

4801 Mlle Diane Beauchamp

4801 Mlle Diane Beauchamp

4801 Mlle Diane Beauchamp

4801 Mlle Diane Beauchamp

4801 Mlle Diane Beauchamp

4801 Mlle Diane Beauchamp

4801 Mlle Diane Beauchamp

4801 Mlle Diane Beauchamp

4801 Mlle Diane Beauchamp

4801 Mlle Diane Beauchamp

4801 Mlle Diane Beauchamp

4801 Mlle Diane Beauchamp

4801 Mlle Diane Beauchamp

4801 Mlle Diane Beauchamp

4801 Mlle Diane Beauchamp

4801 Mlle Diane Beauchamp

4801 Mlle Diane Beauchamp

4801 Mlle Diane Beauchamp

SERVISE D'ÉVALUATION

CODE	COMPTÉ	EMPLACEMENT - NOM PROFESSION - RESIDENCE						CATEGORIE BÂTIMENT	SCOLAIRE		VALEUR EN DOLLARS			MUNICIPAL	REMARQUES	
		EMPL. CAD.	CADASTRAL	SUBDIVISION	FRONT	PROFESSION	SUPERFICIE		TERR.	P. C.	TERRAIN	BÂTIMENT	TOTAL			
2002	69752800	20 794	101													
2004		20 794	P1													
2006		20 794	P2													
2990						1,05600										
3001								3C	2	2B1	5200	60600	65800	T R		
4201		MA BAZE CONSTRUCTION LTEE														
4201		4 PL DU COMMERCE #460 VERDUN H3E 1J4						CF	2							
6701		FRACTION DE COPROPRIETE O.2062														
1001	69752805	8645 JOSEPH QUINTAL														
2002		20 794	102													
2004		20 794	P1													
2006		20 794	P2													
2990						1,03000										
3001								3C	1	2B1	5100	59300	64400	T R		
4201		MME LOUISE HAMELIN														
4201		8645 JOSEPH QUINTAL H2M 2M9						CF	1							
4202		M BENOIT GIGNAC						IF	1							
6701		FRACTION DE COPROPRIETE O.2011														
1001	69752810	8647 JOSEPH QUINTAL														
2002		20 794	202													
2004		20 794	A04													
2006		20 794	P1													
2006		20 794	P2													
2990						54900										
3001								3C	1	2B1	2700	44000	46700	T R		
4201		M GILLES LEGER														
4201		8647 JOSEPH QUINTAL H2M 2M9						IF	1							
6701		FRACTION DE COPROPRIETE O.1030 POUR 202														
6702		FRACTION DE COPROPRIETE O.0042 POUR A04														
1001	69752815	8649 JOSEPH QUINTAL														
2002		20 794	302													
2004		20 794	A01													
2006		20 794	P1													
2006		20 794	P2													
2990						85200										
3001								3C	1	2B1	4200	58500	62700	T R		

69752800

/FI/

4201 M. Serge Heyneman

4601 8655 Joseph Lantel H2M 2M9

CERT.	EFF.	355
4/10/85	4/8/85	

1000 1000  
1000 1000  
1000 1000  
1000 1000

1000 1000 1000

1000 1000 1000

1000 1000 1000

1000 1000  
1000 1000  
1000 1000  
1000 1000

1000 1000 1000

1000 1000 1000

1000 1000 1000

1000 1000  
1000 1000  
1000 1000

1000 1000 1000

1000 1000 1000

1000 1000 1000

1000 1000  
1000 1000

1000

1000 1000 1000

CODE	COMPTÉ	EMPLACEMENT - NOM, PROFESSION, RESIDENCE					CATEGORIE BÂTIMENT	SCOLAIRE		VALEUR EN DOLLARS			MUNICIPAL	REMARQUES	
		D.C.A.C.	CADASTRE	SUBDIVISION	FRONT	PROFONDEUR		SUPERFICIE	TEAR P.C.	TERRAIN	BÂTIMENT	TOTAL			
4201 4601	69752815	M SERGE BRUNEAU 8649 JOSEPH QUINTAL			H2M 2M9		1F								
6701 6702		FRACTION DE COPROPRIETE 0.1396 POUR 302 FRACTION DE COPROPRIETE 0.0265 POUR A01													
1001	69752820	8651 JOSEPH QUINTAL					63								
2002 2004 2006 2008 2990		20 794 301 20 794 A02 20 794 P1 20 794 P2													
						95100									
3001							30	1 281	4700	61100	65800	T R			
4201 4601 4202		M ALAIN LEVESQUE 8651 JOSEPH QUINTAL MME LUCIE FRENETTE			H2M 2M9		1F 3F								
6701 6702		FRACTION DE COPROPRIETE 0.1486 POUR 301 FRACTION DE COPROPRIETE 0.0371 POUR A02													
1001	69752825	8653 JOSEPH QUINTAL					63								
2002 2004 2006 2008 2990		20 794 201 20 794 A03 20 794 P1 20 794 P2													
						68900									
3001							30	1 281	3400	53000	56400	T R			
4201 4601		MME MICHELINE CORBEIL 8653 JOSEPH QUINTAL			H2M 2M9		3F								
6701 6702		FRACTION DE COPROPRIETE 0.1293 POUR 201 FRACTION DE COPROPRIETE 0.0842 POUR A03													
1001	69752850	8633 JOSEPH QUINTAL					63								
2002 2004 2006 2990		20 795 101 20 795 P1 20 795 P2													
						1,05900									
3001							30	1 281	5200	60600	65800	T R			
4201 4601 4202		M PIERRE GIGUERE 8633 JOSEPH QUINTAL MME CAROLYNE GUILBAULT			H2M 2M9		1F 3F								
6701		FRACTION DE COPROPRIETE 0.2067													

CODE	COMPTÉ	EMPLACEMENT - NOM, PROFESSION, RESIDENCE					CALCULÉ BÂTIMENT	ÉCOLAIRE		VALEUR EN DOLLARS			MUNICIPAL	REMARQUES	
		D. 244	CADASTRE	SUBDIVISION	FRONT	PROFONDEUR		SUPERFICIE	TERR. P. C.	TERRAIN	BÂTIMENT	TOTAL			
1001	69752655	8643 JOSEPH QUINTAL					(63)								
2002		20 795	102												
2004		20 795	P1												
2006		20 795	P2												
2990						1,03100									
3001							3C	1 281	5100	59300	64400	T R			
4201		Mlle DIANE TITMUS					3F								
4601		8643 JOSEPH QUINTAL H2M 2M9													
4202		M DANIEL MONGEAU					1F								
6701		FRACTION DE COPROPRIETE 0.2014													
1001	69752860	8635 JOSEPH QUINTAL					(63)								
2002		20 795	201												
2004		20 795	A03												
2006		20 795	P1												
2008		20 795	P2												
2990						68700									
3001							3C	1 281	3900	53000	56900	T R			
4201		M ANDRE DEMERS					1F								
4601		8635 JOSEPH QUINTAL H2M 2M9													
4202		Mlle MARTHE COTE					3F								
6701		.1346 FRACTION DE COPROPRIETE 0.1296 POUR 201													
6702		FRACTION DE COPROPRIETE 0.9042 POUR A03													
1001	69752865	8637 JOSEPH QUINTAL					(63)								
2002		20 795	301												
2004		20 795	A02												
2006		20 795	P1												
2008		20 795	P2												
2990						95100									
3001							3C	1 281	4700	61100	65800	T R			
4201		M DANIEL S BOUVRETTE					1F								
4601		8637 JOSEPH QUINTAL H2M 2M9													
6701		.1957 FRACTION DE COPROPRIETE 0.1487 POUR 301													
6702		FRACTION DE COPROPRIETE 0.0370 POUR A02													
1001	69752870	8639 JOSEPH QUINTAL					(63)								
2002		20 795	302												
2004		20 795	A01												
2006		20 795	P1												

CODES	COMPTÉ	EMPLACEMENT - NOM, PROFESSION, RÉSIDENCE						CATEGORIE BÂTIMENT	SOLGCLAIRE		VALEUR EN DOLLARS			MUNICIPAL	REMARQUES
		LOT	CADASTRE	SURCROQUIS	FRONT	PROFONDEUR	SURFACE		TERR.	P.C.	TERRAIN	BÂTIMENT	TOTAL		
2008 2990	69752870	20 795	P2												
3001						84700									
4201 4601		M PIERRE MAHEU					IF								
6701 6702		8639 JOSEPH QUINTAL	H2M 2M9												
1001	69752875	8647 JOSEPH QUINTAL													
2002 2004 2006 2008 2990		20 795	202												
3001		20 795	A04												
4201 4601		20 795	P1												
6701 6702		20 795	P2												
						54700									
1001	69752900	8631 JOSEPH QUINTAL													
2002 2004 2006 2990		20 796	101												
3001		20 796	P1												
4201 4601 4202		20 796	P2												
6701						1,05900									
1001	69752905	8621 JOSEPH QUINTAL													
2002 2004 2006 2990		20 796	102												
3001		20 796	P1												
4201 4601 4202		20 796	P2												
6701						1,03100									
1001	69752900	8631 JOSEPH QUINTAL													
2002 2004 2006 2990		20 796	101												
3001		20 796	P1												
4201 4601 4202		20 796	P2												
6701						1,05900									
1001	69752905	8621 JOSEPH QUINTAL													
2002 2004 2006 2990		20 796	102												
3001		20 796	P1												
4201 4601 4202		20 796	P2												
6701						1,03100									
1001	69752900	8631 JOSEPH QUINTAL													
2002 2004 2006 2990		20 796	101												
3001		20 796	P1												
4201 4601 4202		20 796	P2												
6701						1,05900									
1001	69752905	8621 JOSEPH QUINTAL													
2002 2004 2006 2990		20 796	102												
3001		20 796	P1												
4201 4601 4202		20 796	P2												
6701						1,03100									
1001	69752900	8631 JOSEPH QUINTAL													
2002 2004 2006 2990		20 796	101												
3001		20 796	P1												
4201 4601 4202		20 796	P2												
6701						1,05900									
1001	69752905	8621 JOSEPH QUINTAL													
2002 2004 2006 2990		20 796	102												
3001		20 796	P1												
4201 4601 4202		20 796	P2												
6701						1,03100									
1001	69752900	8631 JOSEPH QUINTAL													
2002 2004 2006 2990		20 796	101												
3001		20 796	P1												
4201 4601 4202		20 796	P2												
6701						1,05900									
1001	69752905	8621 JOSEPH QUINTAL													
2002 2004 2006 2990		20 796	102												
3001		20 796	P1												
4201 4601 4202		20 796	P2												
6701						1,03100									

CODE	COMPTÉ	EMPLACEMENT - NOM, PROFESSION, RÉSIDENCE					CATEGORIE BÂTIMENT	SCOLAIRE		VALEUR EN DOLLARS			MUNICIPAL	REMARQUES	
		DIV. CAD.	CARACTÈRE	SUBDIVISION	FRONT	PROFONDEUR		SUPERFICIE	TERR.	P. C.	TERRAIN	BÂTISSE			TOTAL
4201 4601 6701	69752905	M GILLES TREMBLAY 8621 JOSEPH QUINTAL		H2M 2M9			IF								
		FRACTION DE COPROPRIETE 0.2013													
1001 2002 2004 2006 2008 2990	69752910	8623 JOSEPH QUINTAL					(63)								
		20 796 202													
		20 796 A04													
		20 796 P1													
		20 796 P2													
						55000									
3001 4201 4601 6701 6702		M CLAUDE ST ONGE 8623 JOSEPH QUINTAL		H2M 2M9			IF								
		FRACTION DE COPROPRIETE 0.1493													
		FRACTION DE COPROPRIETE 0.1032 POUR 202													
		FRACTION DE COPROPRIETE 0.0041 POUR A04													
1001 2002 2004 2006 2008 2990	69752915	8625 JOSEPH QUINTAL					(63)								
		20 796 302													
		20 796 A01													
		20 796 P1													
		20 796 P2													
						85300									
3001 4201 4601 6701 6702		Mlle SUZANNE BEAUCHAMP 8625 JOSEPH QUINTAL		H2M 2M9			3F								
		FRACTION DE COPROPRIETE 0.1011													
		FRACTION DE COPROPRIETE 0.0264 POUR A01													
1001 2002 2004 2006 2008 2990	69752920	8627 JOSEPH QUINTAL					(63)								
		20 796 301													
		20 796 A02													
		20 796 P1													
		20 796 P2													
						94800									
3001 4201 4601 4202 6701 6702		M ROBERT CHARBONNEAU 8627 JOSEPH QUINTAL		H2M 2M9			IF								
		Mlle SHARON CHARBONNEAU					3F								
		FRACTION DE COPROPRIETE 0.1952													
		FRACTION DE COPROPRIETE 0.1482 POUR 301													
		FRACTION DE COPROPRIETE 0.0370 POUR A02													
		MICROFICHE 112 E-10													



SERVICE D'ÉVALUATION

CODE	COMPTÉ	EMPLACEMENT - NOM, PROFESSION, RÉSIDENCE						CATEGORIE BÂTIMENT	SCOLAIRE		VALEUR EN DOLLARS			MUNICIPAL	REMARQUES
		QUARTIER	CADASTRE	SUBDIVISION	FRONT	PROFONDEUR	SUPERFICIE		TERR.	TERR.	TERRAIN	BÂTISSE	TOTAL		
1001	69752925	8629	JOSEPH QUINTAL					(63)							
2002		20 796	201												
2004		20 796	A03												
2006		20 796	P1												
2008		20 796	P2												
2992						68100									
3001								3C	1	281	3400	53000	56400	T R	
4201		Mlle LISE RICARD													
4601		8629 JOSEPH QUINTAL	H2M 2M9												
6701			FRACTION DE COPROPRIETE 0.1287 POUR 201												
6702			FRACTION DE COPROPRIETE 0.0042 POUR A03												
1001	69752950	8609	JOSEPH QUINTAL					(63)							
2002		20 797	101												
2004		20 797	P1												
2006		20 797	P2												
2992						1,95800									
3001								3C	2	281	5200	60600	65800	T R	
4201		MA BAIE CONSTRUCTION LTEE													
4601		4 PL DU COMMERCE #460 VERDUN	H3E 1J4												
6701			FRACTION DE COPROPRIETE 0.2065												
1001	69752955	8619	JOSEPH QUINTAL					(63)							
2002		20 797	102												
2004		20 797	P1												
2006		20 797	P2												
2992						1,93300									
3001								3C	2	281	5100	59300	64400	T R	
4201		MA BAIE CONSTRUCTION LTEE													
4601		4 PL DU COMMERCE #460 VERDUN	H3E 1J4												
6701			FRACTION DE COPROPRIETE 0.2012												
1001	69752960	8611	JOSEPH QUINTAL					(63)							
2002		20 797	201												
2004		20 797	A03												
2006		20 797	P1												
2008		20 797	P2												
2992						68100									
3001								3C	1	281	3400	53000	56400	T R	

69752955

3FT1

Mlle. Maria Berniggi

8619 Joseph Quintal Ham 2m9

CERT.	EFF.	355
1/19/85	2/7/85	

69752950

3FT1

Mlle. Claire Allard

8609 Joseph Quintal Ham 2m9

CERT.	EFF.	374
1/19/85	2/7/85	

CODE	COMPTÉ	EMPLACEMENT - NOM, PROFESSION, RÉSIDENCE					CATEGORIE BÂTIMENT	SCOLAIRE		VALEUR EN DOLLARS			REMARQUES	
		ADRESSE	SUBDIVISION	FRONT	PROFONDEUR	SUPERFICIE		TERR	P. C.	TERRAIN	BÂTISSÉ	TOTAL		
4201 4601	69752965	Mlle LYETTE DESLONGCHAMPS 8611 JOSEPH QUINTAL	H2M	ZM9			3F							
6701 6702		FRACTION DE COPROPRIETE 0.1286 POUR 201 FRACTION DE COPROPRIETE 0.0093 POUR A03												
1001	69752965	8613 JOSEPH QUINTAL					(63)							
2002 2004 2006 2008 2990		20 797 301 20 797 A02 20 797 P1 20 797 P2												
					95100									
3001							3C	1	281	4700	61100	65800	T R	
4201 4601 4202		M PIERRE BERNIER 8613 JOSEPH QUINTAL Mlle LINDA GILBERT	H2M	ZM9			1F 3F							
6701 6702		FRACTION DE COPROPRIETE 0.1487 POUR 301 FRACTION DE COPROPRIETE 0.0371 POUR A02												
1001	69752970	8615 JOSEPH QUINTAL					(63)							
2002 2004 2006 2008 2990		20 797 302 20 797 A01 20 797 P1 20 797 P2												
					85100									
3001							3C	1	281	4200	58500	62700	T R	
4201 4601 4202		M LUC MAILHOT 8615 JOSEPH QUINTAL MME CLAIRE NEVEU-MAILHOT	H2M	ZM9			1F 2F							
6701 6702		FRACTION DE COPROPRIETE 0.1667 POUR 302 FRACTION DE COPROPRIETE 0.0267 POUR A01												
1001	69752975	8617 JOSEPH QUINTAL					(63)							
2002 2004 2006 2008 2990		20 797 202 20 797 A04 20 797 P1 20 797 P2												
					55100									
3001							3C	1	281	2700	44000	46700	T R	
4201 4601		Mlle DANIELLE LAREAU 8617 JOSEPH QUINTAL	H2M	ZM9			3F							
6701		FRACTION DE COPROPRIETE 0.1033 POUR 202												

CODE	COMPLÉ	EMPLACEMENT - NOM, PROFESSION, RÉSIDENCE					SUPERFICIE	CATEGORIE BÂTIMENT	SCOLAIRE		VALEUR EN DOLLARS			MUNICIPAL	REMARQUES
		DIV. CAD.	CADASTRE	SUBDIVISION	FRONT	PROFONDEUR			TERR. P. C.	TERRAIN	BÂTISSE	TOTAL			
6702	69752975	FRACTION DE COPROPRIETE D.0042 POUR ADM													
1001	69753000	8607 JOSEPH QUINTAL						663							
2002		20 798		101											
2004		20 798		P1											
2006		20 798		P2											
2999						1,04600									
3001							3C	1	ZB1	5200	60600	65800	T R		
4201		M LEO PROVENCAL						1F							
4601		8607 JOSEPH QUINTAL H2M 2M9 F1007*4828 7/13/905													
4202		Mlle MARIE BLANCHE FARLEY						3F							
6701		FRACTION DE COPROPRIETE D-2042													
1001	69753005	8597 JOSEPH QUINTAL						663							
2002		20 798		102											
2004		20 798		P1											
2006		20 798		P2											
2999						1,00800									
3001							3C	1	ZB1	5000	59400	64400	T R		
4201		M BENOIT DESJARDINS						1F							
4601		8597 JOSEPH QUINTAL H2M 2M9 <b>VERSO</b>													
6701		FRACTION DE COPROPRIETE D.1968													
1001	69753010	8605 JOSEPH QUINTAL						663							
2002		20 798		201											
2004		20 798		A03											
2006		20 798		P1											
2007		20 798		P2											
2999						69100									
3001							3C	1	ZB1	3400	53000	56400	T R		
4201		Mlle JOHANNE LAVALLEE						3F							
4601		8605 JOSEPH QUINTAL H2M 2M9													
6701		FRACTION DE COPROPRIETE D.1306 & D.0043													
1001	69753015	8599 JOSEPH QUINTAL						663							
2002		20 798		202											
2004		20 798		A04											
2006		20 798		P1											
		MICROFICHE 112 H-10													

64753005

1911 1912 1913 1914 1915 1916 1917 1918 1919 1920 1921 1922 1923 1924 1925 1926 1927 1928 1929 1930 1931 1932 1933 1934 1935 1936 1937 1938 1939 1940 1941 1942 1943 1944 1945 1946 1947 1948 1949 1950 1951 1952 1953 1954 1955 1956 1957 1958 1959 1960 1961 1962 1963 1964 1965 1966 1967 1968 1969 1970 1971 1972 1973 1974 1975 1976 1977 1978 1979 1980 1981 1982 1983 1984 1985 1986 1987 1988 1989 1990 1991 1992 1993 1994 1995 1996 1997 1998 1999 2000 2001 2002 2003 2004 2005 2006 2007 2008 2009 2010 2011 2012 2013 2014 2015 2016 2017 2018 2019 2020 2021 2022 2023 2024 2025 2026 2027 2028 2029 2030 2031 2032 2033 2034 2035 2036 2037 2038 2039 2040 2041 2042 2043 2044 2045 2046 2047 2048 2049 2050 2051 2052 2053 2054 2055 2056 2057 2058 2059 2060 2061 2062 2063 2064 2065 2066 2067 2068 2069 2070 2071 2072 2073 2074 2075 2076 2077 2078 2079 2080 2081 2082 2083 2084 2085 2086 2087 2088 2089 2090 2091 2092 2093 2094 2095 2096 2097 2098 2099 2100

4201 71 Jacques Trudeau  
4601 8597 Joseph Ouintel H2M 3M9

CERT.	EFF.	
10/6/80	12/9/80	317

ANNEXE D'ÉVALUATION

CODE	COMTE	EMPLACEMENT - NOM, PROFESSION, RESIDENCE						CATEGORIE BATIMENT	SCOLAIRE		VALEUR EN DOLLARS			MUNICIPAL *	REMARQUES
		DIV CAD	CADASTRE	SUBDIVISION	FRONT	PROFONDEUR	SUPERFICIE		TERR P.C.	TERRAIN	BATISSE	TOTAL			
2007 2990	69753015	20 798	P2			55400									
3001							3C	1	2B1	2700	44000	46700	T R		
4201 4601		Mlle NICOLE SANTEPRE <del>6599 JOSEPH QUINTAL H2M 2M9</del> 10335 Olympique H2C 2M1 F1234 17 5034 JURESS-1180						3F							
6701		FRACTION DE COPROPRIETE 0.1038 & 0.0042													
1001	69753020	8603 JOSEPH QUINTAL						639							
2002 2004 2006 2007 2990	<i>A MASSB 18 8 86.</i>	20 798	301			96000									
3001							3C	1	2B1	4700	61100	65800	T R		
4201 4601		Mlle CAROLE MARTEL 8603 JOSEPH QUINTAL H2M 2M9						3F							
6701		FRACTION DE COPROPRIETE 0.1499 & 0.0376 .1975													
1001	69753025	8601 JOSEPH QUINTAL						639							
2002 2004 2006 2007 2990		20 798	302			86300									
3001							3C	1	2B1	4300	58400	62700	T R		
4201 4601		Mlle GUYLAINE MALLETTE 8601 JOSEPH QUINTAL H2M 2M9						3F							
6701		FRACTION DE COPROPRIETE 0.1416 & 0.0270 .1976													
1001	69753100	8585 JOSEPH QUINTAL						639							
2002 2004 2006 2990		20 799	101			1,04100									
3001							3C	1	2B1	5100	60700	65800	T R		
4201 4601		Mlle SUZANNE GUILLAUME 8585 JOSEPH-QUINTAL H2M 2M1						3F							
6701		FRACTION DE COPROPRIETE 0.2033													

6975.2020

(E.I.)

4201 M. Françoise Mathieu

4601 8603 Joseph Zintal H.M. 2M9

CERT.	EFF.	404
20/1/51	17/3/56	Je

RÔLE D'ÉVALUATION DES IMMEUBLES POUR L'EXERCICE FINANCIER 1986

VILLE DE MONTRÉAL

RELEVÉ D'ÉVALUATION

CODE	COMPTÉ	EMPLACEMENT - NOM, PROFESSION, RÉSIDENCE						CATEGORIE BÂTIMENT	SCOLAIRE		VALEUR EN DOLLARS			MUNICIPAL	REMARQUES					
		QU. CAD.	EXPOSÉ	DIRECTIONS	FRONT	PROFONDEUR	SUPÉRIEURE		TERR. P. C.	TERRAIN	BÂTISSE	TOTAL								
1001	69753105	8595 JOSEPH QUINTAL						(63)												
2002	A 163640	20 799		102																
2004	11-4-86	20 799		P1																
2006		20 799		P2																
2990						1,01000														
3001								3C	1 281	5000	59400	64400	T R							
4201		M JACQUES LANDRY						IF												
4601		8595 JOSEPH QUINTAL H2M 2M9						IF												
4202		M ROBERT LANDRY						IF												
6701		FRACTION DE COPROPRIETE C-1972																		
<table border="1" style="width: 100%;"> <tr> <td>CERT.</td> <td>EFF.</td> </tr> <tr> <td>24/10/86</td> <td>14/10/86</td> </tr> <tr> <td>284</td> <td>384</td> </tr> </table>															CERT.	EFF.	24/10/86	14/10/86	284	384
CERT.	EFF.																			
24/10/86	14/10/86																			
284	384																			
1001	69753110	8587 JOSEPH QUINTAL						(63)												
2002		20 799		201																
2004		20 799		A24 A03																
2006		20 799		P1																
2007		20 799		P2																
2990						690 00														
3001						68900		3C	2 281	3400	53000	56400	T R							
4201		MA BAIE CONSTRUCTION LTEE						CF	2											
4601		4 PL DU COMMERCE #460 VERDUN H3E 1J4						CF	2											
6701		FRACTION DE COPROPRIETE C.1304 + 0.0041																		
<table border="1" style="width: 100%;"> <tr> <td>CERT.</td> <td>EFF.</td> </tr> <tr> <td>24-10-85</td> <td>17-86</td> </tr> <tr> <td>357</td> <td></td> </tr> </table>															CERT.	EFF.	24-10-85	17-86	357	
CERT.	EFF.																			
24-10-85	17-86																			
357																				
1001	69753115	8593 JOSEPH QUINTAL						(63)												
2002		20 799		202																
2004		20 799		A33 A04																
2006		20 799		P1																
2007		20 799		P2																
2990						55700														
3001								3C	2 281	2700	44000	46700	T R							
4201		MA BAIE CONSTRUCTION LTEE						CF	2											
4601		4 PL DU COMMERCE #460 VERDUN H3E 1J4						CF	2											
6701		FRACTION DE COPROPRIETE C.1046 & 0.0042																		
<table border="1" style="width: 100%;"> <tr> <td>CERT.</td> <td>EFF.</td> </tr> <tr> <td>29/10/85</td> <td>17/86</td> </tr> <tr> <td>357</td> <td></td> </tr> </table>															CERT.	EFF.	29/10/85	17/86	357	
CERT.	EFF.																			
29/10/85	17/86																			
357																				
1001	69753120	8589 JOSEPH QUINTAL						(63)												
2002	A 179257	20 799		301																
2004	28-10-86	20 799		A01 A02																
2006		20 799		P1																
2007		20 799		P2																
2990						960 00														
3001						93500		3C	2 281	4500	61300	65800	T R							



69753110

4201 M. Yves Jégare /FF/ 1  
4601 8587 Joseph Quintal HAM 2M9

CERT.	EFF.	357
29-10-85	1-1-86	

69753115

4201 Mme Lucie Houle -Boisvert /FF/ 1  
4601 8593 Joseph Quintal HAM 2M9

CERT.	EFF.	357
29-10-85	1-1-86	

LEK20

LEK20

COTE	NUMERO	EMPLACEMENT - NOM, PROFESSION, RESIDENCE				CATEGORIE	NATURE	VALEUR EN DOLLARS			MUNICIPAL	REMARQUES	
		NUMERO	FRONT	PROFONDEUR	SUPERFICIE			TERRAIN	BATISSE	TOTAL			
4201	69753120	MA BAIE CONSTRUCTION LTEE				CF	Z						
4601		4 PL DU COMMERCE #460 VERDUN H3E 1J4											①
6701		FRACTION DE COPROPRIETE 0.1497											CERT. EFF. 357 29-10-85 86
1001	69753125	8591 JOSEPH QUINTAL					(63)						
2002	A-167380	20 799		302									
2004		20 799		AD2-401									
2006	24-3-86	20 799		P1									
2007	A-179591	20 799		P2									
2990	31-10-86							26400		92500			
3001													
4201		M. <i>Phélieux Girard</i>											
4601		M. <i>PAUL GERMAIN</i> VERSO				IF							
6701		8591 JOSEPH QUINTAL H2M 2M9 F1222#4788 A 101/155											CERT. EFF. 357 29-10-85 86
		FRACTION DE COPROPRIETE 0.1417											
1001	69753200	8583 JOSEPH QUINTAL					(63)						
2002		20 800		101									
2004		20 800		P1									
2006		20 800		P2									
2990								1,04300					
3001													
4201		Mlle JOCELYNE VAILLANCOURT 95%											
4601		M. <i>PILRE GINGRAS</i> 8583 JOSEPH QUINTAL H2M 2M9 F.1222 #5316 Q1127-580				3F							
4202		M. <i>PILRE GINGRAS</i> 53				1F							
6701		FRACTION DE COPROPRIETE 0.2037											
1001	69753205	8573 JOSEPH QUINTAL					(63)						
2002		20 800		102									
2004		20 800		P1									
2006		20 800		P2									
2990								1,01300					
3001													
4201		Mlle LUCIE VAILLANCOURT											
4601		M. <i>MAURICE BRASSARD</i> 8573 JOSEPH QUINTAL H2M 2M9				3F							
4202		M. <i>MAURICE BRASSARD</i>				1F							
6701		FRACTION DE COPROPRIETE 0.1977											
1001	69753210	8581 JOSEPH QUINTAL					(63)						

69753120

3.F.I.

69753120

2.F.I.

69753125

3.F.I.

4201 Mlle Danielle Rivard

4201 Mrs Linda Falardeau

4201 Mlle Denise Belere

4601 8589 Joseph Quintal HAM 2M9

4601 8589 Joseph Quintal HAM 2M9

4601 8591 Joseph Quintal HAM 2M9

4202 M. Daniel Porton

4602 8589 Joseph Quintal HAM 2M9

CERT.	EFF.	
18/12/46	28/10/46	4
		se

CERT.	EFF.	
18/12/46	31/10/46	4
		se

ANNULÉ

CERT.	EFF.	
09/10/46	1/1/46	357
28	86	

AEK20

AEK20

CODE	ANCIEN	EMPLACEMENT - LOCAL PROFESSION. RÉSIDENCE						SUPERFICIE	CATEGORIE D'IMMEUBLE	SCOLAIRE		VALEUR EN DOLLARS			MUNICIPAL	REMARQUES		
		AV. 500	RACOURCIS	YURDISON	FRONT	RACOURCIEUR				TERR	P.C.	TERRAIN	BÂTISSE	TOTAL				
2002	69753210	20 800		201														
2004		20 800		A03														
2006		20 800		P1														
2007		20 800		P2														
2990							68700											
3001									3C	1	2B1	3400	53000	56400	T R			
4201		MISS MYRIAM MICHIELS																
4601		8581 JOSEPH QUINTAL H2M 2M9 #120249789/16/85																
6701		FRACTION DE COPROPRIETE 0.1301 & 0.0041																
1001	69753215	8575 JOSEPH QUINTAL																
2002		20 800		202														
2004		20 800		A04														
2006		20 800		P1														
2007		20 800		P2														
2990							55400											
3001									3C	1	2B1	2700	44000	46700	T R			
4201		M LOUIS ST LAURENT																
4601		8575 JOSEPH QUINTAL H2M 2K9																
6701		FRACTION DE COPROPRIETE 0.1042 & 0.0040																
1001	69753220	8579 JOSEPH QUINTAL																
2002		20 800		301														
2004		20 800		A02														
2006		20 800		P1														
2007		20 800		P2														
2990							96100											
3001									3C	1	2B1	4700	61100	65800	T R			
4201		M FRANCOIS DANSEREAU																
4601		8579 JOSEPH QUINTAL H2M 2M9																
4202		MME JULIE SEGUIN																
6701		FRACTION DE COPROPRIETE 0.1497 & 0.0378																
1001	69753225	8577 JOSEPH QUINTAL																
2002		20 800		302														
2004		20 800		A01														
2006		20 800		P1														
2007		20 800		P2														
2990							86400											
3001									3C	1	2B1	4300	58400	62700	T R			

69753215

3FI1

4201 Mlle Fernande C. Ackersbaert

4601 8575 Joseph Sirois H2M 8779

8533 RENE Labelle H2M2L8

E1222#5062 9/9/64

CHIFFRE	EDV
161586	12386380

RÔLE D'ÉVALUATION

DÉSIGNATION	NUMÉRO	EMPLACEMENT - NOM PROFESSION - RÉSIDENCE						CATEGORIE D'IMMEUBLE	SCOLAIRE		VALEUR EN DOLLARS			MUNICIPAL	REMARQUES
		NUMÉRO	ÉTAISSAGE	PROFONDEUR	FRONT	PROFONDEUR	SURFACE		TEMP	P	C	TERRAIN	BÂTIMENT		
4201	69753225	Mlle MARIETTE ALLAIRE						3F							
4601		8577 JOSEPH QUINTAL			H2K 2M9										
4202		M JEAN CLAUDE VALLEE						1F							
6701		FRACTION DE COPROPRIETE D.1417 + 0.0270													
1001	69760002	<i>1687</i> LOT PROJETEE 332-1148													
2002		20 332 1182			IRR	8500	4,95200								
2002					5000	10000									
3001															
4201		106507 CANADA LTEE													
4601		3210 FOREST HILL AVE #101			H3V 1C7										
6620		<del>PROPRIETE SUJETTE A SURTAXE SUR TERRAIN VAGUE DESSERVI</del>													
1001	69760002	<i>1687</i> LOT PROJETEE 332-1148													
2002		20 332 1183			4500	10000	4,50000								
3001															
4201		106507 CANADA LTEE													
4601		3210 FOREST HILL AVE #101			H3V 1C7										
6620		<del>PROPRIETE SUJETTE A SURTAXE SUR TERRAIN VAGUE DESSERVI</del>													
1001	69760004	<i>1687</i> LOT PROJETEE 332-1148													
2002		20 332 1184			4500	10000	4,50000								
3001															
4201		106507 CANADA LTEE													
4601		3210 FOREST HILL AVE #101			H3V 1C7										
6620		<del>PROPRIETE SUJETTE A SURTAXE SUR TERRAIN VAGUE DESSERVI</del>													
1001	69760006	<i>1687</i> LOT PROJETEE 332-1148													
2002		20 332 1185			4246	10000	4,87600								
2002					5500	10117									
3001															
4201		106507 CANADA LTEE													
4601		3210 FOREST HILL AVE #101			H3V 1C7										
6620		<del>PROPRIETE SUJETTE A SURTAXE SUR TERRAIN VAGUE DESSERVI</del>													

69760002

ANNULÉ

CFMI

4201 Investissements F.B. Inc.

4601 980 De Louvain E. H2M 2E8

CERT.	EFF.	355
7/10/85	7/6/85	

69760004

ANNULÉ

CFMI

4201 Investissements F.B. Inc.

4601 980 De Louvain E. H2M 2E8

CERT.	EFF.	355
7/19/85	7/6/85	

69760006

ANNULÉ

CFMI

4201 Investissements F.B. Inc.

4601 980 De Louvain E. H2M 2E8

CERT.	EFF.	355
7/10/85	7/6/85	

69760000

IFI

4201 M. Pierre Boulanger

4601 6650 Bd. Pie IX H1X 2C8

CERT.	EFF.	355
7/1/85	3/7/85	

69760004

IFI

4201 H. Jacques Chantand

4601 8458 Pl. Aldéric Beaulac  
F1222 (H-430) V3 5212 H2H 2P1

3FI

4602 Hlle Yolande Audet

CERT.	EFF.	374
5/10/86	5/10/85	

69760006

IFI

4201 M. Alain Lachance

4601 8168 Pl. Aldéric Beaulac  
C.P. 117, Parc Yvonelle, Mont. H2P 3V5 F1222 (H-430) V3 5212

CERT.	EFF.	357
2/11/85	2/8/85	

69760002

IFI

4201 M. Pierre Guay

4601 10700 Chantier H2B 2E7  
8452 Pl. Aldéric Beaulac H2H 2P1  
F1222 (H-430) V3 5212

CERT.	EFF.	374
5/10/86	5/10/85	

BOITE	COMPTÉ	EMPLACEMENT - NOM, PROFESSION, RESIDENCE					SUPERFICIE	CATEGORIE BÂTIMENT	SCOLAIRE		VALEUR EN DOLLARS			MUNICIPAL	REMARQUES
		NUM. CAD.	CARACTÈRE	SUBDIVISION	FRONT	PROFONDEUR			TERR.	BÂTISSE	TERRAIN	BÂTISSE	TOTAL		
1001	69753300	8561	JOSEPH QUINTAL												
2002		20	801	101											
2004		20	801	P1										Prov. de 69736110	
2006		20	801	P2										8-10-85/1-86 350	
2990						1,041.00									
3001								3C	2B1	5100	60700	65800	T R		
4201		Ma Baie Construction Ltée						CF	2						
4601		4 Pl. du Commerce app. 460 Verdun H3E 1J4													
6701		Fraction de co-propriété: 0.2033													
1001	69753305	8571	JOSEPH QUINTAL												
2002		20	801	102											
2004		20	801	P1										Prov. de 69736110	
2006		20	801	P2										8-10-85/1-86 350	
2990						1,010.00									
3001								3C	2B1	5000	59400	64400	T R		
4201		Ma Baie Construction Ltée						CF	2						
4601		4 Pl. du Commerce app. 460 Verdun H3E 1J4													
6701		Fraction de co-propriété: 0.1972													
1001	69753310	8563	JOSEPH QUINTAL												
2002		20	801	201											
2004		20	801	A03										Prov. de 69736110	
2006		20	801	P1										8-10-85/1-86 350	
2008		20	801	P2											
2990						691.00									
3001								3C	2 B1	3400	53000	56400	T R		
4201		Ma Baie Construction Ltée						CF	2						
4601		4 Pl. du Commerce app. 460 Verdun H3E 1J4													
6701		Fraction de co-propriété: 0.1348 + 0.0042													

1600-A



69753300

3FII

4201 Mlle Micheline Melo

4601 2561 Joseph Dumitak, HAM 2M9

CERT.	EFF.	
13/12/85	13/9/85	362

69753310

2FII

4201 M. Normand Thivault

4601 2563 Joseph Dumitak, HAM 2M9

CERT.	EFF.	
13/12/85	7/5/85	362

69753305

ANNULÉ

2FII

4201 Mme Lucie Bergeron-Boudreau

4601 2571 Joseph Dumitak, HAM 2M9

CERT.	EFF.	
12/12/85	29/3/85	362

69753305

1FII

4201 M. Michel Armatrong

4601 2571 Joseph Dumitak, HAM 2M9

3FII

4202 Mlle Michelle Armatrong

CERT.	EFF.	
5/12/86	5/12/85	374

ROLE D'ÉVALUATION DES IMMEUBLES POUR L'EXERCICE FINANCIER 1986

COMTE	EMPLACEMENT NOM, PROFESSION, RESIDENCE						CATEGORIE BÂTIMENT	SCOLAIRE		VALEUR EN DOLLARS			MUNICIPAL	REMARQUES
	NO. CAD.	FADRESSE	SUPERVISION	FRONT	PROFONDEUR	SUPERFICIE		TERR.	C	TERRAIN	BÂTISSE	TOTAL		
1001	69753315	8569	JOSEPH QUINTAL											
2002	A-162145	20	801	202										Prov. de 69736110 CERT. 8/10/85 1/1/86 350
2004	20-03-86	20	801	A04										
2006		20	801	P1										
2008		20	801	P2										
2990						555.00								
3001							3C	2B1	2700	44000	46700	T R		
4201		Ma Baie Construction Ltée					CF	2						
4601		4 Pl. du Commerce app. 460 Verdun H3E 1J4												
6701		Fraction de co-propriété: 0.1041 + 0.0042												
1001	69753320	8565	JOSEPH QUINTAL											
2002		20	801	301										Prov. de 69736110 CERT. 8/10/85 1/1/86 350
2004		20	801	A02										
2006		20	801	P1										
2008		20	801	P2										
2990						961.00								
3001							3C	2B1	4700	61100	65800	T R		
4201		Ma Baie Construction Ltée					CF	2						
4601		4 Pl. du Commerce app. 460 Verdun H3E 1J4												
6701		Fraction de co-propriété: 0.1503 + 0.0373												
1001	69753325	8567	JOSEPH QUINTAL											
2002		20	801	302										Prov. de 69736110 CERT. 8/10/85 1/1/86 350
2004		20	801	A01										
2006		20	801	P1										
2008		20	801	P2										
2990						864.00								
3001							3C	2B1	4300	58400	62700	T R		
4201		Ma Baie Construction Ltée					CF	2						
4601		4 Pl. du Commerce app. 460 Verdun H3E 1J4												
6701		Fraction de co-propriété: 0.1418 + 0.0270												

1600-B

69753315

3 F I 1

4201 M. Francis Luc Savelli  
4601 8569 Joseph Duintal H2M 2M9

ANNULE

CERT.	EFF.	
13/12/8	13/2/8	362

69753325

3 F I 1

4201 M. Réginald Michilo  
4601 ~~8569~~ Joseph Duintal H2M 2M9  
8513

CERT.	EFF.	
13/12/8	22/2/8	362

69753320

3 F I 1

4201 M. Benoit Thorette  
4601 8565 Joseph Duintal H2M 2M9

CERT.	EFF.	
13/12/8	2/2/8	362

69753315

3 F I 1

4201 Mlle. Mireille Blais  
4601 8569 Joseph Duintal H2M 2M9

CERT.	EFF.	
16/5/8	20/3/8	380

CODE	COMPTÉ	EMPLACEMENT - NOM PROFESSION, RÉSIDENCE					SUPERFICIE	CATEGORIE D'IMMEUBLE	VALEUR EN DOLLARS				MUNICIPAL	REMARQUES	
		BL	CH	CAT	FRONT	PROFONDEUR			TERR	BATISE	TOTAL				
1001	69753400	8559 Joseph Quintal													
2002		20	802		101										
2004		20	802		p1										
2006		20	802		P2										
2990						1,042.00									
3001								3C	2 bl	5100.	60700.	65800.	TR		
4201		Ma Baie Construction Ltee													
4601		4 Pl. du Commerce #460, Verdun H3E 1J4													
6701		Fraction de copropriété 0.2034													
1001	69753405	8549 Joseph Quintal													
2002		20	802		102										
2004		20	802		P1										
2006		20	802		P2										
2990						1,011.00									
3001								3C	2 Bl	5000.	59400.	64400.	TR		
4201		Ma Baie Construction Ltee													
4601		4 Pl. du Commerce #460, Verdun H3E 1J4													
6701		Fraction de copropriété 0.1974													
1001	69753410	8557 Joseph Quintal													
2002		20	802		201										
2004		20	802		A03										
2006		20	802		P1										
2008		20	802		P2										
2990						691.00									
3001								3C	2 Bl	3400.	53000.	56400.	TR		
4201		Ma Baie Construction Ltee													
4601		4 Pl. du Commerce #460, Verdun H3E 1J4													
6701		Fraction de copropriété 0.1309 + 0.0041													

Prov. de 69736120

Prov. de 69736120

Prov. de 69736120

VERSO

VERSO

VERSO

69753480

1F.11

4201 M. René Piquette

4601 1559 Joseph Dumitil, H2M 2M9

3F.11

4202 Mlle Pierrette Dupras

CERT.	EFF.
13/12/89	21/8/95
362	

69753410

4F.11

4201 M. Pierre Yves Rivet

4601 1557 Joseph Dumitil, H2M 2M9

CERT.	EFF.
13/12/88	11/6/95
362	

69753405

3F.11

4201 Mlle Lucille Brisebois

4601 1549 Joseph Dumitil, H2M 2M9

1F.11

4202 M. Jacques Pelletier

CERT.	EFF.
13/12/89	17/6/95
362	

DÉLÉ	DÉLÉ	EMPLACEMENT - NOM, PROFESSION, RESIDENCE					CATEGORIE BÂTIMENT	SCOLAIRE		VALEUR EN DOLLARS			MUNICIPAL *	REMARQUES					
		PARCÉLLE	CAPACITÉ	SUBDIVISION	FRONT	PROFONDEUR		SUPERFICIE	TERR. P. C.	TERRAIN	BÂTISSE	TOTAL							
1001	69753415	8551 Joseph-Quintal																	
2002		20	802	202															
2004		20	802	A04															
2006		20	802	P1															
2008		20	802	P2															
2990						553.00													
3001		Ma Baie Construction Ltee 4 Pl. du Commerce #460, Verdun H3E 1J4 <b>VERSO</b>					CF	2											
4201																			
4601																			
6701		Fraction de copropriété 0.1038 + 0.0041 .1079																	
1001	69753420	8555 Joseph-Quintal																	
2002		20	802	301															
2004		20	802	A02															
2006		20	802	P1															
2008		20	802	P2															
2990						961.00													
3001		Ma Baie Construction Ltee 4 Pl. du Commerce #460, Verdun H3E 1J4 <b>VERSO</b>					CF	2											
4201																			
4601																			
6701		Fraction de copropriete 0.1499 + 0.0376 .1775																	
1001	69753425	8553 Joseph-Quintal																	
2002		20	802	302															
2004		20	802	A01															
2006		20	802	P1															
2008		20	802	P2															
2990						864.00													
3001		Ma Baie Construction Ltee 4 Pl. du Commerce #460, Verdun H3E 1J4 <b>VERSO</b>					CF	2											
4201																			
4601																			
6701		Fraction de copropriete 0.1418 + 0.0270 .1688																	

CERT.	IF.	
21/05	11/06	350
Prov. de 69736120		

CERT.	IF.	
21/05	11/06	350
Prov. de 69736120		

CERT.	IF.	
21/05	11/06	350
Prov. de 69736120		

69753420

1F11

4201 M. Louis Laporte

4601 8555 Joseph Quintal HAM 2M9

CERT.	EFF.
13/12/88	17/5/88
362	

69753425

1F11

4201 M. Normand Poir

4601 8553 Joseph Quintal HAM 2M9

CERT.	EFF.
13/12/88	17/5/88
362	

69753415

1F11

4201 M. Paul Caccia

4601 8551 Joseph Quintal Ham 2M9

CERT.	EFF.
13/12/88	17/5/88
374	

AE820

RELEVÉ D'ÉVALUATION

CODE	COMPTÉ	EMPLACEMENT - NOM PROFESSION RESIDENCE					CATEGORIE D'IMMEUBLE	SCOLAIRE		VALEUR EN DOLLARS			MUNICIPAL	REMARQUES
		LAZARUS	SADLER	SUBDIVISION	FRONT	PROFONDEUR		SUPERFICIE	TERR	TERRAIN	BASSE	TOTAL		
1001	69753500	8537	JOSEPH	QUINTAL										
2002		20	803	101										
2003		20	803	P1										
2004		20	803	P2										
2990						104000								
3001							3C	2B1	5100	60700	65800	T R		
4201		MA BAIE CONSTRUCTION LTEE					CF	2						Provient de 69736130
4601		4 PL. DU COMMERCE, *460, VERDUN		H3E LJ4										
6701		Fraction de co-propriété: 0.2030												
1001	69753505	8547	JOSEPH	QUINTAL										
2002	ARS3S1	20	803	102										
2003	29.08.86	20	803	P1										
2004		20	803	P2										
2990						101100								
3001							3C	2B1	5000	59400	64400	T R		Provient de 69736130
4201		MA BAIE CONSTRUCTION LTEE					CF	2						
4601		4 PL. DU COMMERCE, *460, VERDUN		H3E LJ4										
6701		Fraction de co-propriété: 0.1974												
1001	69753510	8539	JOSEPH	QUINTAL										
2002		20	803	201										
2003		20	803	P1										
2004		20	803	P2										
2990						669000								
3001							3C	2B1	3400	53000	56400	T R		Provient de 69736130
4201		MA BAIE CONSTRUCTION LTEE					CF	2						
4601		4 PL. DU COMMERCE, *460, VERDUN		H3E LJ4										
6701		Fraction de co-propriété: 0.1306 + 0.0042												



69753505

3F11

4201 M. André Lacombe  
4601 8547 Joseph Quintal HAM 2M9

3F11

4202 Mlle Carole Tripanin

ANNULÉ

CERT.	EFF.	
13/14/85	17/6/85	302

69753510

3F11

4201 M. Robert Garapy  
4601 8539 Joseph Quintal HAM 2M9

3F11

4202 Mlle Suzanne Auger

CERT.	EFF.	
13/12/85	27/5/85	362

69753500

1A11

4201 M. Teimeina Antoine A. Arauco  
4601 8537 Joseph Quintal HAM 2M9

2A11

4202 Mre Mota Cortaxo A. Abramtes

CERT.	EFF.	
5/26/86	15/11/85	374

A 5320

69753505

3F12

4201 PAULINE TREMBLAY  
4601 2075 DU COLLEGE ST-LAURENT HYM 1LS

CERT.	EFF.	
12/11/85	27/4/85	108

COEF	COMPTÉ	EMPLACEMENT					SUPERFICIE	CATEGORIE D'IMMEUBLE	SCOLAIRE	VALEUR EN DOLLARS			MUNICIPAL	REMARQUES					
		CH. PAR	QUARTIER	SUBDIVISION	FRONT	PROFONDEUR				TERR P	BATISSE	TOTAL							
1001	69753515	8545	JOSEPH	QUINTAL															
2002		20	803	202															
2003		20	803	A04															
2004		20	803	P1															
2005		20	803	P2															
2990						55300													
3001							3C	2B1	2700	44000	46700	T R	<table border="1"> <tr> <td>GENE.</td> <td>EFF.</td> <td></td> </tr> <tr> <td>1/10/85</td> <td>1/1/86</td> <td>350</td> </tr> </table>	GENE.	EFF.		1/10/85	1/1/86	350
GENE.	EFF.																		
1/10/85	1/1/86	350																	
4201		Ma BAIE CONSTRUCTION LTEE					CF	2						Provient de 69736130					
4601		4 PL. DU COMMERCE, *460, VERDUN		H3E 1J4															
6701		Fraction de co-propriété: 0.1038 + 0.0042																	
1001	69753520	8541	JOSEPH	QUINTAL															
2002		20	803	301															
2003		20	803	A02															
2004		20	803	P1															
2005		20	803	P2															
2990						95900													
3001							3C	2B1	4700	61100	65800	T R	<table border="1"> <tr> <td>GENE.</td> <td>EFF.</td> <td></td> </tr> <tr> <td>1/10/85</td> <td>1/1/86</td> <td>350</td> </tr> </table>	GENE.	EFF.		1/10/85	1/1/86	350
GENE.	EFF.																		
1/10/85	1/1/86	350																	
4201		MA BAIE CONSTRUCTION LTEE					CF	2						Provient de 69736130					
4601		4 PL. DU COMMERCE, *460, VERDUN		H3E 1J4															
6701		Fraction de co-propriété: 0.1499 + 0.0372																	
1001	69753525	8543	JOSEPH	QUINTAL															
2002		20	803	302															
2003		20	803	A01															
2004		20	803	P1															
2005		20	803	P2															
2990						86900													
3001							3C	2B1	4300	58400	62700	T R	<table border="1"> <tr> <td>GENE.</td> <td>EFF.</td> <td></td> </tr> <tr> <td>1/10/85</td> <td>1/1/86</td> <td>350</td> </tr> </table>	GENE.	EFF.		1/10/85	1/1/86	350
GENE.	EFF.																		
1/10/85	1/1/86	350																	
4201		MA BAIE CONSTRUCTION LTEE					CF	2						Provient de 69736130					
4601		4 PL. DU COMMERCE, *460, VERDUN		H3E 1J4															
6701		Fraction de co-propriété: 0.1428 + 0.0269																	

69753515

3 F I 1

4201 Mlle Line Perron 64<sup>ans</sup>

4601 8545 Joseph Oriental 112M 2M9

3 F I 1

4202 M. Beant Complémen 36<sup>ans</sup>

CERT.	EFF.	
13/12/85	22/8/85	362

69753525

3 F I 1

4201 Mlle Raymond Germain

4601 8543 Joseph Oriental 112M 2M9

CERT.	EFF.	
13/12/85	25/6/85	362

69753530

3 F I 1

4201 M. Alain Tremblay

4601 8541 Joseph Oriental 112M 2M9

3 F I 1

4202 Mlle Eugénie Doze

CERT.	EFF.	
13/12/85	17/6/85	362

OBJET	COMPTÉ	EMPLACEMENT - NOM PROFESSION - RESIDENCE					CATEGORIE BÂTIMENT	SCOLAIRE		VALEUR EN DOLLARS			MUNICIPAL	REMARQUES
		DIV. CAR.	CARACTÈRE	SUBDIVISION	FRONT	PROFONDEUR		SUPERFICIE	TERR.	BÂTISSE	TOTAL			
1001	69753600	8535	JOSEPH	QUINTAL										
2001		20	804	101										
2002		20	804	P1										
2003		20	804	P2										
2990						104400								
3001							3C	2B1	5100	60700	65800	T R		
4201		MA BAIE CONSTRUCTION LTEE					CF	2						
4601		4 PL. DU COMMERCE, *460, VERDUN		H3E 1J4										
6701		Fraction de co-propriété: 0.2038												
1001	69753605	8525	JOSEPH	QUINTAL										
2002		20	804	102										
2003		20	804	P1										
2004		20	804	P2										
2990						101000								
3001							3C	2B1	5000	59400	64400	T R		
4201		MA BAIE CONSTRUCTION LTEE					CF	2						
4601		4 PL. DU COMMERCE, *460, VERDUN		H3E 1J4										
6701		Fraction de co-propriété: 0.1972												
1001	69753610	8533	JOSEPH	QUINTAL										
2001		20	804	201										
2002		20	804	A03										
2003		20	804	P1										
2004		20	804	P2										
2990						69500								
3001							3C	2B1	3400	53000	56400	T R		
4201		MA BAIE CONSTRUCTION LTEE					CF	2						
4601		4 PL. DU COMMERCE, *460, VERDUN		H3E 1J4										
6701		Fraction de co-propriété: 0.1357 + 0.0041												

6975 3600

1 F T 1

4201 M. Pascal in Montreal  
4601 8535 Joseph Dumais, H2M 2M9

3 F T 1

4202 Mlle Denise MacDonald

CURT.	EFF.
13/12/14	25/6/15
362	

6975 3610

1 F T 1

4201 M. Michel Desrosiers  
4601 8533 Joseph Dumais, H2M 2M9

CURT.	EFF.
13/12/14	25/6/15
362	

6975 3605

2 F T 1

4201 M. Kent Hillbrand  
4601 8525 Joseph Dumais, H2M 2M9

CURT.	EFF.
13/12/14	25/6/15
362	

## RÔLE D'ÉVALUATION DES IMMEUBLES POUR L'EXERCICE FINANCIER 1986

RÔLE D'ÉVALUATION

CODE	COMTE	EMPLACEMENT - NOM PROFESSION. RESIDENCE					CATEGORIE BÂTIMENT	SCOLAIRE		VALEUR EN DOLLARS			MUNICIPAL	REMARQUES
		CADASTRE	QUERVISION	FRONT	PROFONDEUR	SUPERFICIE		TERR P.C.	TERRAIN	BÂTISSE	TOTAL			
1001	69753615	8527	JOSEPH	QUINTAL										
2001		20	804	202										
2002		20	804	A04										
2003		20	804	P1										
2004		20	804	P2										
2990						54900								
3001							3C	2B1	2700	44000	46700	T		
4201		MA BAIE CONSTRUCTION LTEE					CF	2						
4601		4 PL. DU COMMERCE, *460, VERDUN H3E 1J4												Provient de 69736140
6701		Fraction de co-propriété:0.1030 + 0.0041												
1001	69753620	8531	JOSEPH	QUINTAL										
2001		20	804	301										
2002		20	804	A02										
2003		20	804	P1										
2004		20	804	P2										
2990						96300								
3001							3C	2B1	4700	61100	65800	T		
4201		MA BAIE CONSTRUCTION LTEE					CF	2						
4601		4 PL. DU COMMERCE, *460, VERDUN H3E 1J4												Provient de 69736140
6701		Fraction de co-propriété:0.1510 + 0.0370												
1001	69753625	8529	JOSEPH	QUINTAL										
2001		20	804	302										
2002		20	804	A01										
2003		20	804	P1										
2004		20	804	P2										
2990						86100								
3001							3C	2B1	4300	58400	62700	T		
4201		MA BAIE CONSTRUCTION LTEE					CF	2						
4601		4 PL. DU COMMERCE, *460, VERDUN H3E 1J4												Provient de 69736140
6701		Fraction de co-propriété:0.1412 + 0.0270												

69753615

1F11

4201 M. Philippe Dettini  
 4601 8527 Joseph Quintal, H2M 2M9

ANNULÉ

CMPT.	EFF.	
13/12/89	16/5/85	362

69753625

1F11

4201 M. Gilbert Landin  
 4601 1529 Joseph Quintal, H2M 2M9

CMPT.	EFF.	
13/12/89	17/6/89	362

69753620

3F11

4201 Mlle Marthe Andree Limon  
 4601 1531 Joseph Quintal, H2M 2M9

CMPT.	EFF.	
17/12/89	3/6/95	362

69753615

3F11

4201 MARTHE GAGNON  
 4601 8527 JOSEPH-QUINTAL H2M 2M9

CMPT.	EFF.	
12-11-88	17-9-86	408

RÔLE D'ÉVALUATION DES IMMEUBLES POUR L'EXERCICE FINANCIER 1986

DÉLAI	DÉLAI-TE	EMPLACEMENT NOM, PROFESSION, RÉSIDENCE					CATEGORIE BÂTIMENT	SCOLAIRE		VALEUR EN DOLLARS			MUNICIPAL	REMARQUES
		PARCÉLLE	CARACTÈRES	FURFONCTION	PACOT	PROFONDEUR		SUPERFICIE	TERR	TERRAIN	BATISSE	TOTAL		
1001	69753700	8513	JOSEPH QUINTAL											
2001	A 168471	20	805	101										
2002	59-06-86	20	805	P1										
2003		20	805	P2										
2990						104000								
3001							3C	2B1	5100	60700	65800	T R		
4201		MA BAIE CONSTRUCTION LTEE	<b>VERSO</b>				CF	2						Provient de 69736150
4601		4 PL. DU COMMERCE, *460, VERDUN	H3E 1J4											
6701		Fraction de co-propriété:0.2030												
1001	69753705	8523	JOSEPH QUINTAL											
2001		20	805	102										
2002		20	805	P1										
2003		20	805	P2										
2990						101200								
3001							3C	2B1	5000	59400	64400	T R		
4201		MA BAIE CONSTRUCTION LTEE	<b>VERSO</b>				CF	2						Provient de 69736150
4601		4 PL. DU COMMERCE, *460, VERDUN	H3E 1J4											
6701		Fraction de co-propriété:0.1976												
1001	69753710	8515	JOSEPH QUINTAL											
2001		20	805	201										
2002		20	805	A03										
2003		20	805	P1										
2004		20	805	P2										
2990						69100								
3001							3C	2B1	3400	53000	56400	T R		
4201		MA BAIE CONSTRUCTION LTEE	<b>VERSO</b>				CF	2						Provient de 69736150
4601		4 PL. DU COMMERCE, *460, VERDUN	H3E 1J4											
6701		Fraction de co-propriété:0.1307 + 0.0042												



6975.3705

3F11

4201 M. Serge Benbun  
4601 8523 Joseph Oriental, H.M. 2M9

CERT.	EFF.
13/12/85	3/7/85
	362

6975.3700

2F11

4201 Mme. Francine Asselin  
4601 8513 Joseph Oriental, H.M. 2M9

2F11

4202 M. Reginald Duché

CERT.	EFF.
5/4/86	9/6/86
	343

6975.3710

3F11

4201 Mlle. Marie José Despres  
4601 8515 Joseph Oriental, H.M. 2M9

2F11

4202 M. Denis Authier

CERT.	EFF.
13/12/85	6/8/85
	362

CODE	COMPTÉ	EMPLACEMENT - NOM, PROFESSION, RÉSIDENCE					C	M	C	C	C	VALEUR EN DOLLARS			MUNICIPAL	REMARQUES
		QUÉBEC	CATASTRE	SURVEILLANCE	FRONT	PROFONDEUR						SURFACE	TERRAIN	BÂTIMENT		
1001	69753715	8521 JOSEPH QUINTAL														
2001		20	805	202												
2002		20	805	A04												
2003		20	805	P1												
2004		20	805	P2												
2990						55500										
3001								3C	2B1	2700	44000	46700	T R			
4201		MA BAIE CONSTRUCTION LTEE					CF	2								
4601		4 PL. DU COMMERCE, *460, VERDUN H3E 1J4														
6701		Fraction de co-propriété: 0.1042 + 0.0041														
1001	69753720	8517 JOSEPH QUINTAL														
2001		20	805	301												
2002		20	805	A02												
2003		20	805	P1												
2004		20	805	P2												
2990						95600										
3001								3C	2B1	4700	61100	65800	T R			
4201		MA BAIE CONSTRUCTION LTEE					CF	2								
4601		4 PL. DU COMMERCE, *460, VERDUN H3E 1J4														
6701		Fraction de co-propriété: 0.1492 + 0.0374														
1001	69753725	8519 JOSEPH QUINTAL														
2001		20	805	302												
2002		20	805	A01												
2003		20	805	P1												
2004		20	805	P2												
2990						86800										
3001								3C	2B1	4300	58400	62700	T R			
4201		MA BAIE CONSTRUCTION LTEE					CF	2								
4601		4 PL. DU COMMERCE, *460, VERDUN H3E 1J4														
6701		Fraction de co-propriété: 0.1428 + 0.0268														

6975 3715

4 F. 11

4201 M. Charles Tronette

4601 8521 Joseph Dumitral, H2M 2M9

3 F. 11

4202 Mlle Julie Tronette

CERT.	EFF.	
13/12/11	6/5/11	365

6975 3720

1 F. 11

4201 M. Bruno Rufinje

4601 8517 Joseph Dumitral, H2M 2M9

CERT.	EFF.	
13/12/11	6/5/11	362

6975 3725

4 F. 11

4201 M. Robert Desnoesville

4601 8519 Joseph Dumitral, H2M 2M9

2 F. 11

4202 Mme Lucille Desnoesville

CERT.	EFF.	
13/12/11	8/10/11	362

TYPE D'ÉVALUATION

LOCALITÉ	CIVILITÉ	EMPLACEMENT - NOM, PROFESSION, RÉSIDENCE					CATEGORIE BÂTIMENT	SCOLAIRE	VALEUR EN DOLLARS			MUNICIPAL	REMARQUES		
		NO. CAD.	CANADITE	SUBDIVISION	FRONT	PROFONDEUR			SUPERFICIE	TERR. P.C.	TERRAIN			BÂTIMENT	TOTAL
1001	6976008	2472-74 Pl. Aldéric Beaulac <del>LOT PROJETEE 332-1148</del>					(27)								
2002		20	332	1186	3500	10117									
2002					11557	14750									
3001															
4201		106507 CANADA LTEE 3210 FOREST HILL AVE #101 H3V 1C7					CF								
4601															
6623		<del>PROPRIETE SUJETTE A SURTAXE SUR TERRAIN VAGUE DESSERVI</del>													
1001	6976010	8780-34 Pl. Aldéric Beaulac <del>LOT PROJETEE 332-1148</del>					(27)								
2002		20	332	1187	3553	14750									
2002					IRR	12560									
3001															
4201		106507 CANADA LTEE 3210 FOREST HILL AVE #101 H3V 1C7					CF								
4601															
6623		<del>PROPRIETE SUJETTE A SURTAXE SUR TERRAIN VAGUE DESSERVI</del>													
1001	6976012	7472-94 Pl. Aldéric Beaulac <del>LOT PROJETEE 332-1148</del>					(27)								
2002		20	332	1188	3653	12560									
2002					8400	10800									
3001															
4201		106507 CANADA LTEE 3210 FOREST HILL AVE #101 H3V 1C7					CF								
4601															
6623		<del>PROPRIETE SUJETTE A SURTAXE SUR TERRAIN VAGUE DESSERVI</del>													
1001	6976014	5446-8502 Pl. Aldéric Beaulac <del>LOT PROJETEE 332-1148</del>					(27)								
2002		20	332	1189	4500	10800									
2002															
3001															
4201		106507 CANADA LTEE 3210 FOREST HILL AVE #101 H3V 1C7					CF								
4601															
6623		<del>PROPRIETE SUJETTE A SURTAXE SUR TERRAIN VAGUE DESSERVI</del>													
1001	6976016	8504-10 Pl. Aldéric Beaulac <del>LOT PROJETEE 332-1148</del>					(27)								
2002		20	332	1190	4500	10800									
2002															
3001															
4201		106507 CANADA LTEE 3210 FOREST HILL AVE #101 H3V 1C7					CF								
4601															
6623		<del>PROPRIETE SUJETTE A SURTAXE SUR TERRAIN VAGUE DESSERVI</del>													

MICROFICHE 112 N-10

6976.0008 C.F.N.I. 4201 Investissements F.B. Inc. 7601 980 De Louvain E. H2M 2ER	6976.0010 C.F.N.I. 4201 Investissements F.B. Inc. 7601 980 de Louvain E. H2M 2ER	6976.0012 C.F.N.I. 4201 Investissements F.B. Inc. 7601 980 De Louvain E. H2M 2ER
ANNULÉ CERT. EFF. 355 4/14/85 3/5/85	ANNULÉ CERT. EFF. 355 4/10/85 3/5/85	ANNULÉ CERT. EFF. 355 4/10/85 3/6/85
6976.0008 I.F.I. 4201 M. Pasquale Di Pietro 7601 8477 Pl. Aldéric Beaulac H2M 2PI F122-5039 11-12-85	6976.0010 I.F.I. 4201 M. Lena Portelance 7601 8484 Pl. Aldéric Beaulac H2M 2PI F122-5035 11-12-85	6976.0012 I.F.I. 4201 M. Richard Pilote 7601 8470 Pl. Aldéric Beaulac H2M 2PI F122-5035 11-12-85
CERT. EFF. 355 4/11/85 5/6/85	CERT. EFF. 355 4/10/85 5/4/85	CERT. EFF. 355 4/10/85 3/1/85
6976.0014 C.F.N.I. 4201 Investissements F.B. Inc. 7601 980 De Louvain E. H2M 2ER	6976.0014 3.F.I.I. 4201 Mlle Marie José Blouin 7601 8500 Pl. Aldéric Beaulac H2M 2PI F122-5039 11-12-85	
ANNULÉ CERT. EFF. 355 4/10/85 7/6/85	CERT. EFF. 355 4/10/85 5/6/85	



6976.0016 I.F.I.  
 4201 M. Pietro Formoso 570  
 4601 2506 Pl. Alderie Beaulac HAM 2PI  
 F1222 #5039 / 11-12-85 I.F.I.  
 4202 M. Raffaele Formoso 570  
 4203 Mme Ida Postoraro 750  
 ③ FORMOSO I.F.I.  

16/5/86	21/3/86	380
---------	---------	-----

CERT.	EFF.	355
9/10/85	20/6/85	

6976.0018 C.F.M.I.  
 4201 Investissements F.B. Inc.  
 4601 950 De Louvain E HAM 2E8  
 ANNULÉ  

CERT.	EFF.	355
7/5/85	8/4/85	

6976.0020 I.F.I.  
 4201 M. Clément Bernard  
 4601 7522 Pl. Alderie Beaulac HAM 2PI  
 F1222 #5039 / 11-12-85  

CERT.	EFF.	355
7/10/85	2/6/85	

6976.0021 C.F.M.I.  
 4201 Investissements F.B. Inc.  
 4601 980 De Louvain E HAM 2EF  
 ANNULÉ  

CERT.	EFF.	355
9/10/85	7/6/85	

6976.0019 I.F.I.  
 4201 M. Giuseppe Giorgio  
 4601 2516 Pl. Alderie Beaulac HAM 2PI  
 4202 Mme Rita Ricci - Giorgio  

CERT.	EFF.	355
7/10/85	9/6/85	

6976.0022 C.F.M.I.  
 4201 Investissements F.B. Inc.  
 4601 950 De Louvain E HAM 2E8  
 ANNULÉ  

CERT.	EFF.	355
7/10/85	4/5/85	

6976.0024 I.F.I.  
 4201 M. Maurice Fournier  
 4601 5538 Pl. Alderie Beaulac HAM 2PI  
 F1222 #5039 / 11-12-85 I.F.I.  
 4202 Mme Louise Bouchard  

CERT.	EFF.	355
9/10/85	25/6/85	

6976.0023 I.F.I.  
 4201 Mr. Anthony Bellon  
 4601 3532 Pl. Alderie Beaulac HAM 2PI  
 F1222 #5039 / 11-12-85 I.F.I.  
 4202 Mme Anna Maria Tonin  

CERT.	EFF.	355
7/10/85	2/6/85	

6976.0027 I.F.I.  
 4201 Mr. Anthony Bellon  
 4601 3532 Pl. Alderie Beaulac HAM 2PI  
 F1222 #5039 / 11-12-85 I.F.I.  
 4202 Mme Anna Maria Tonin  

CERT.	EFF.	355
7/10/85	2/6/85	

CODE	COMPTÉ	EMPLACEMENT - NOM, PROFESSION, RESIDENCE					CATEGORIE BÂTIMENT	SOLAIRE		VALEUR EN DOLLARS			REMARQUES	
		DIV. CAD.	CADASTRIQUE	SUBDIVISION	FRONT	PROFONDEUR		SUPERFICIE	TERR. P. C.	TERRAIN	BÂTISSE	TOTAL		
2002 2002	69760026	20	332	1155	3653 8400	10800 12560	6,71300							
3001								2	ZB1	40950	141800	182750		
4201 4601		106507 CANADA LTEE 3210 FOREST HILL AVE #101 H3V 1C7 <b>VERSO</b>					CF							
6623		<del>PROPRIETE SUJETTE A SURTAXE SUR TERRAIN VAGUE DESSERVI</del>												
1001	69761000	© 8451-57 Avenue Allard <del>LOT PROJETEE 332-1147</del>					(27)							
2002 2002	A-153724 29-01-86.	20	332	1158	IRF 5100	9500 8000	4,79700							
3001								2	ZB1	29300	141800	171100	T R	
4201 4601		106507 CANADA LTEE 3210 FOREST HILL AVE #101 H3V 1C7 <b>VERSO</b>					CF							
6623		<del>PROPRIETE SUJETTE A SURTAXE SUR TERRAIN VAGUE DESSERVI</del>												
1001	69761002	© 8459-65 Avenue Allard <del>LOT PROJETEE 332-1147</del>					(27)							
2002 2002	A-171142 37-06.	20	332	1159	4600	9500	4,37000							
3001								2	ZB1	26600	141800	168400	T R	
4201 4601		106507 CANADA LTEE 3210 FOREST HILL AVE #101 H3V 1C7 <b>VERSO</b>					CF							
6623		<del>PROPRIETE SUJETTE A SURTAXE SUR TERRAIN VAGUE DESSERVI</del>												
1001	69761004	© 8467-73 Avenue Allard <del>LOT PROJETEE 332-1147</del>					(27)							
2002 2002		20	332	1160	4600	9500	4,37000							
3001								2	ZB1	26600	141800	168400	T R	
4201 4601		106507 CANADA LTEE 3210 FOREST HILL AVE #101 H3V 1C7 <b>VERSO</b>					CF							
6623		<del>PROPRIETE SUJETTE A SURTAXE SUR TERRAIN VAGUE DESSERVI</del>												
1001	69761006	© 8475-81 Avenue Allard <del>LOT PROJETEE 332-1147</del>					(27)							
2002 2002		20	332	1161	4600	9500	4,37000							
3001								1	ZB1	26600	141800	168400	T R	



69760026  
E.F.N.I.  
4201 Investissements F.B. Inc.  
4601 980 de Louvain E. H2M 2.E8  
**ANNULÉ**  
CERT. EFF. 355  
7/10/55 7/6/55

69761000  
E.F.N.I.  
4201 Investissements F.B. Inc.  
4601 980 de Louvain E. H2M 2.E8  
**ANNULÉ**  
CERT. EFF. 355  
7/10/55 7/6/55

69761057  
E.F.N.I.  
4201 Investissements F.B. Inc.  
4601 980 de Louvain E. H2M 2.E8  
**ANNULÉ**  
CERT. EFF. 355  
7/10/55 7/6/55

69760026  
I.F.I.  
4201 m. Raymond Piché 75%  
4601 8548 Pl. Aldéric Beaulac H2M 2.P1  
Fonds # 5037 11-12-55 2.E.I.  
4202 m. Jolyne Anetel 125%  
CERT. EFF. 355  
7/10/55 7/6/55

69761002  
E.F.N.I.  
4201 Investissements F.B. Inc.  
4601 980 de Louvain E. H2M 2.E8  
**ANNULÉ**  
CERT. EFF. 355  
7/10/55 7/6/55

69761004  
I.F.I.  
4201 m. Pierre Bison  
4601 8469 Aurèle Allard H2M 2.P3  
Fonds # 5040 11-12-55  
CERT. EFF. 355  
7/10/55 7/6/55

69761000  
I.F.I.  
4201 H. Michel Desbuis  
4601 8453 Aurèle Allard  
4202 Mlle Nicole Bouehard  
CERT. EFF. 374  
7/10/55 7/6/55

69761002  
I.F.I.  
4202 Miss Maddalena Di Senova  
4602 7229 Chabot H2E 2K7  
4203 M. Dominic Di Senova  
CERT. EFF. 404  
7/10/55 7/6/55

69761002  
I.F.I.  
4202 Miss Maddalena Di Senova  
4602 7229 Chabot H2E 2K7  
4203 M. Dominic Di Senova  
CERT. EFF. 397  
7/10/55 7/6/55

69761002  
I.F.I.  
4201 M. Stewart Oliver  
4601 1355 Allamant Canal H2D 1.H1  
4202 Miss Maddalena Di Senova  
4602 7229 Chabot H2E 2K7  
**ANNULÉ**  
CERT. EFF. 374  
7/10/55 7/6/55

69761002  
I.F.I.  
4201 M. Stewart Oliver  
4601 1355 Allamant Canal H2D 1.H1  
4202 Miss Maddalena Di Senova  
4602 7229 Chabot H2E 2K7  
**ANNULÉ**  
CERT. EFF. 374  
7/10/55 7/6/55

69761002  
I.F.I.  
4201 M. Stewart Oliver  
4601 1355 Allamant Canal H2D 1.H1  
4202 Miss Maddalena Di Senova  
4602 7229 Chabot H2E 2K7  
**ANNULÉ**  
CERT. EFF. 374  
7/10/55 7/6/55

CODE	COMPTÉ	EMPLACEMENT - NOM PROFESSION, RÉSIDENCE						CATEGORIE BÂTIMENT	SCOLAIRE		VALEUR EN DOLLARS				MUNICIPAL	REMARQUES	
		DIV. CAD.	CADASTRE	SUBDIVISION	FRONT	PROFONDEUR	SUPERFICIE		TERR. P. C.	TERRAIN	BÂTISSÉ	TOTAL	TERR.	BÂTISSÉ			TOTAL
4201 4601 4202	69761006	MR SMERALDO BARSETTI 8479 AURELE ALLARD H2M 2P3 MISS TERESA TORRENSAN						1A 3A									
6479		<del>PROPRIÉTÉ SUJETTE À SURTAXE SUR TERRAIN VAGUE DESSERVI</del>															
1201	69761008	© 8488-89 Aurele Allard <del>LOT PROJETÉE 332-1147</del>						(27)									12/31/86 11/86 3735
2002		20 332	1162	4600	9500	4,37000											
3001																	
4201 4601 6400 6629		106507 CANADA LTEE 3210 FOREST HILL AVE #101 H3V 1C7 <b>VERSO</b> Correspondance anglaise NIP # 1913/86 Y <del>PROPRIÉTÉ SUJETTE À SURTAXE SUR TERRAIN VAGUE DESSERVI</del>						CF									
1001	69761010	© 8491-99 Aurele Allard <del>LOT PROJETÉE 332-1147</del>						(27)									12/31/86 11/86 3735
2002		20 332	1163	4600	9500	4,37000											
3001																	
4201 4601 6400 6629		106507 CANADA LTEE 3210 FOREST HILL AVE #101 H3V 1C7 <b>VERSO</b> Correspondance anglaise NIP # 1913/86 Y <del>PROPRIÉTÉ SUJETTE À SURTAXE SUR TERRAIN VAGUE DESSERVI</del>						CF									
1001	69761012	3499-7505 Aurele Allard <del>LOT PROJETÉE 332-1147</del>						(27)									12/31/86 11/86 357
2002		20 332	1164	4600	9500	4,37000											
3001																	
4201 4601 6479		106507 CANADA LTEE 3210 FOREST HILL AVE #101 H3V 1C7 <b>VERSO</b> <del>PROPRIÉTÉ SUJETTE À SURTAXE SUR TERRAIN VAGUE DESSERVI</del>						CF									
1001	69761014	© 8501-13 Aurele Allard <del>LOT PROJETÉE 332-1147</del>						(27)									12/31/86 11/86 3735
2002		20 332	1165	4600	9500	4,37000											
3001																	
4201 4601 6029		106507 CANADA LTEE 3210 FOREST HILL AVE #101 H3V 1C7 <b>VERSO</b> <del>PROPRIÉTÉ SUJETTE À SURTAXE SUR TERRAIN VAGUE DESSERVI</del>						CF									

69761008 ANNULÉ C.F.M.I.

4201 Investissements F.B. inc.  
4601 980 De Louvain E. H2M 2EE

CERT. EFF. 355  
7/10/85 10/6/85

69761010 ANNULÉ C.F.M.I.

4201 Investissements F.B. inc.  
4601 980 de Louvain E. H2M 2EE

CERT. EFF. 355  
7/10/85 10/6/85

69761012 ANNULÉ C.F.M.I.

4201 Investissements F.B. inc.  
4601 980 de Louvain E. H2M 2EE

CERT. EFF. 355  
7/10/85 10/6/85

69761014 ANNULÉ C.F.M.I.

4201 Investissements F.B. inc.  
4601 980 de Louvain E. H2M 2EE

CERT. EFF. 355  
7/10/85 10/6/85

69761010 I.F.I.

4201 Mr. Kurt Reichberger  
4601 615 41<sup>e</sup> Avenue, St-Hubert HBP 3B1

CERT. EFF. 374  
5/12/86 8/11/85

69761012 I.F.I.

4201 M. Gilles Goyet  
4601 2501 Avenue Allard H2M 2P3

CERT. EFF. 355  
7/10/85 10/6/85

69761008 I.F.I.

4201 Mr. Kurt Reichberger  
4601 615 41<sup>e</sup> Avenue, St-Hubert HBP 3B1

CERT. EFF. 374  
5/12/86 8/11/85

69761014 I.F.I.

4201 H. Richard Lapointe  
4601 8511 Avenue Allard Ham 2P3

CERT. EFF. 374  
5/12/86 8/11/85

4202 Mlle Chantal Cochonnet

SECTEUR D'ÉVALUATION

CODE	COMTE	EMPLACEMENT - NOM, PROFESSION, RESIDENCE					CATEGORIE BÂTIMENT	SCOLAIRE		VALEUR EN DOLLARS			MUNICIPAL	REMARQUES	
		PARCÉLLE	CADASTRE	SUBDIVISION	FRONT	PROFONDEUR		SUPERFICIE	TERR P	C	TERRAIN	BÂTISSE			TOTAL
1001	69761016	855-21 Avenue Allard <del>LOT PROJETEE 332-1147</del>					(27)								
2002		20	332	1166	4600	9500	4,37000								
3001															
4201		106537 CANADA LTEE 3210 FOREST HILL AVE #101 H3V 1C7					CF								
4601															
6620		<del>PROPRIETE SUJETTE A SURTAXE SUR TERRAIN VAGUE DESSERVI</del>													
1001	69761018	8523-29 Avenue Allard <del>LOT PROJETEE 332-1147</del>					(27)								
2002		20	332	1167	4600	9500	4,37000								
3001															
4201		106507 CANADA LTEE 3210 FOREST HILL AVE #101 H3V 1C7					CF								
4601															
6620		<del>PROPRIETE SUJETTE A SURTAXE SUR TERRAIN VAGUE DESSERVI</del>													
1001	69761020	8531-37 Avenue Allard <del>LOT PROJETEE 332-1147</del>					(27)								
2002		20	332	1168	4600	9500	4,37000								
3001															
4201		106507 CANADA LTEE 3210 FOREST HILL AVE #101 H3V 1C7					CF								
4601															
6620		<del>PROPRIETE SUJETTE A SURTAXE SUR TERRAIN VAGUE DESSERVI</del>													
1001	69761022	8539-45 Avenue Allard <del>LOT PROJETEE 332-1147</del>					(27)								
2002		20	332	1169	IRR	8000	4,79700								
2002					5100	9500									
3001															
4201		106507 CANADA LTEE 3210 FOREST HILL AVE #101 H3V 1C7					CF								
4601															
6620		<del>PROPRIETE SUJETTE A SURTAXE SUR TERRAIN VAGUE DESSERVI</del>													
1001	69762000	6450-59 LOT AV PAPINEAU					(27)								
2002		20	332	1181	5100	9500	4,84500								
3001															
4201															
4601															
6620															

69761016  
ANNULÉ C.F.M.I.  
4201 Investissements F.B. Inc.  
4601 980 de Louvain E. HAM 2E8  
CERT. EFF. 355  
4/10/85 10/6/85

69761018  
ANNULÉ C.F.M.I.  
4201 Investissements F.B. Inc.  
4601 980 de Louvain E. HAM 2E8  
CERT. EFF. 355  
4/10/85 10/6/85

69761020  
ANNULÉ C.F.M.I.  
4201 Investissements F.B. Inc.  
4601 980 de Louvain E. HAM 2E8  
CERT. EFF. 355  
4/10/85 10/6/85

69761022  
ANNULÉ C.F.M.I.  
4201 Investissements F.B. Inc.  
4601 980 de Louvain E. HAM 2E8  
CERT. EFF. 355  
4/13/85 10/6/85

69761022  
I.F.E.I.  
4201 M. Robert Cormier  
4601 8543 Avenue Allard HAM 2P3  
F122 5040 11-11-85 2 F.E.I.  
4202 Mme Gertrude Dajhon

69761030  
3.F.I.D.  
4201 Mlle Jacqueline Koney  
4601 1560 St. Rockland, D. Mont-Royal  
H3P 2Y3  
CERT. EFF. 374  
5/28/85 10/6/85

69761016  
I.F.T.I.  
4201 M. Mai Tran Huynh  
4601 1026 de Louvain E. HAM 2E8  
CERT. EFF. 374  
5/28/85 10/6/85

69761018  
I.F.T.I.  
4201 M. Minh Gac Tran  
4601 8527 Avenue Allard HAM 2P3  
F122 (11-430) 13 5222

69761030  
I.F.T.I.  
4202 H. Thi Kim Hoa Nguyen  
CERT. EFF. 374  
5/28/85 10/6/85

CODE	COMPTÉ	EMPLACEMENT - NOM, PROFESSION, RÉSIDENCE						CATEGORIE BÂTIMENT	SCOLAIRE	VALEUR EN DOLLARS			MUNICIPAL	REMARQUES		
		DIR. D'ACC.	CADASTRIQUE	DÉSIGNATION	FRONT	PROFONDEUR	SURFACE			TERRAIN	BÂTIMENT	TOTAL				
4201 4601 <del>6620</del>	69762000	106507 CANADA LTEE 3210 FOREST HILL AVE #101 H3V 1C7														
		<del>PROPRIÉTÉ SUJETTE À SURTAXE SUR TERRAIN VAGUE DESSERVI</del>														
1001 2002 3001	69762002	2460-63 LOT AV PAPINEAU						(27)								
		20 332 1180 4600 9500 4,37000						20 7*	2 2B1	26600 26600	157700	114300 26600			CERT. EPP. 15/1/85 1/1/86 357	
4201 4601 <del>6620</del>		106507 CANADA LTEE 3210 FOREST HILL AVE #101 H3V 1C7														
		<del>PROPRIÉTÉ SUJETTE À SURTAXE SUR TERRAIN VAGUE DESSERVI</del>														
1001 2002 3001	69762004	2470-73 LOT AV PAPINEAU						(27)								
		20 332 1179 4600 9500 4,37000						20 7*	2 2B1	26600 26600	157700	114300 26600			CERT. EPP. 15/1/85 1/1/86 357	
4201 4601 <del>6620</del>		106507 CANADA LTEE 3210 FOREST HILL AVE #101 H3V 1C7														
		<del>PROPRIÉTÉ SUJETTE À SURTAXE SUR TERRAIN VAGUE DESSERVI</del>														
1001 2002 3001	69762006	2480-81 LOT AV PAPINEAU						(27)								
		20 332 1178 4600 9500 4,37000						20 7*	2 2B1	26600 26600	157700	114300 26600			CERT. EPP. 15/1/85 1/1/86 357	
4201 4601 <del>6620</del>		106507 CANADA LTEE 3210 FOREST HILL AVE #101 H3V 1C7														
		<del>PROPRIÉTÉ SUJETTE À SURTAXE SUR TERRAIN VAGUE DESSERVI</del>														
1001 2002 3001	69762008	2490-93 LOT AV PAPINEAU						(27)								
		20 332 1177 4600 9500 4,37000						20 7*	2 2B1	26600 26600	157700	114300 26600			CERT. EPP. 15/1/85 1/1/86 355	
4201 4601 <del>6620</del>		106507 CANADA LTEE 3210 FOREST HILL AVE #101 H3V 1C7														
		<del>PROPRIÉTÉ SUJETTE À SURTAXE SUR TERRAIN VAGUE DESSERVI</del>														
1001	69762010	2500-01 LOT AV PAPINEAU						(27)								

69762000  
CFMI  
4201 Investissements F.B. Inc.  
4601 930 de Louvain E. H2M 2E8  
**ANNULÉ**  
CERT. EFF. 3SS  
7/10/55 10/14/55

69762002  
CFMI  
4201 Investissements F.B. Inc.  
4601 930 de Louvain E. H2M 2E8  
**ANNULÉ**  
CERT. EFF. 3SS  
7/11/55 10/16/55

69762004  
CFMI  
4201 Investissements F.B. Inc.  
4601 930 de Louvain E. H2M 2E8  
**ANNULÉ**  
CERT. EFF. 3SS  
7/11/55 10/16/55

69762000  
IFEI  
4201 M. Paul André Sagné  
4601 9306 Joseph Melancon H2M 2H8  
4202 Mme Monique Blouin  
**ANNULÉ**  
CERT. EFF. 3SS  
7/10/55 9/17/55

69762002  
IFEI  
4201 M. Paul André Sagné  
4601 9306 Joseph Melancon H2M 2H8  
4202 Mme Monique Blouin  
**ANNULÉ**  
CERT. EFF. 3SS  
7/10/55 9/17/55

69762007  
IFEI  
4201 M. Roger Poirier  
4601 9294 Olivier Beaureault H2M 2H8  
4202 Mme Lynda Blouin  
**ANNULÉ**  
CERT. EFF. 3SS  
7/10/55 9/17/55

69762006  
CFMI  
4201 Investissements F.B. Inc.  
4601 930 de Louvain E. H2M 2E8  
**ANNULÉ**  
CERT. EFF. 3SS  
7/10/55 10/16/55

69762006  
IFEI  
4201 M. Robert Lavendera  
4601 2555 de P'Esperance, Parcel H25376  
4202 Mme Diane Blouin  
**ANNULÉ**  
CERT. EFF. 3SS  
7/10/55 9/17/55

69762009  
CFMI  
4201 Investissements F.B. Inc.  
4601 930 de Louvain E. H2M 2E8  
**ANNULÉ**  
CERT. EFF. 3SS  
7/10/55 10/16/55

69762000  
IAIMI  
4201 M. Sam Garriel, manufacturier  
4601 8528 Av. Stuart H4N 2S5  
**ANNULÉ**  
CERT. EFF. 3SS  
9-3-87 10-10-86

69762008  
IFEI  
4201 M. Clément Demers  
4601 9326 Joseph Melancon H2M 2H8  
**ANNULÉ**  
CERT. EFF. 3SS  
7/10/55 9/17/55

69762008  
CFMI  
4201 Section G.N.R. Inc.  
4601 4585 Montclair H4R 2J7  
**ANNULÉ**  
CERT. EFF. 3SS  
7/10/55 9/17/55

CODE	COMPTÉ	EMPLACEMENT - NOM, PROFESSION, RÉSIDENCE						CATEGORIE D'IMMEUBLE	SCOLAIRE		VALEUR EN DOLLARS			MUNICIPAL	REMARQUES	
		DIV. CAD.	CADASTRE	SUBDIVISION	FRONT	PROFONDEUR	SUPERFICIE		TERR.	P. C.	TERRAIN	BÂTISSE	TOTAL			
2002	69762010	20	332	1176	4600	9500	9,37000									
3001																
4201		106507 CANADA LTEE 3210 FOREST HILL AVE #101 H3V 1C7						CF								
4601		VERSUS														
6620		<del>PROPRIÉTÉ SUJETTE À SURTAXE SUR TERRAIN VAGUE DESSERVI</del>														
1001	69762012	2510-12						(27)								
2002		20	332	1175	4600	9500	4,37000									
3001																
4201		106507 CANADA LTEE 3210 FOREST HILL AVE #101 H3V 1C7						CF								
4601		VERSUS														
6620		<del>PROPRIÉTÉ SUJETTE À SURTAXE SUR TERRAIN VAGUE DESSERVI</del>														
1001	69762014	8520-28						(27)								
2002		20	332	1174	4600	9500	4,37000									
3001																
4201		106507 CANADA LTEE 3210 FOREST HILL AVE #101 H3V 1C7						CF								
4601		VERSUS														
6620		<del>PROPRIÉTÉ SUJETTE À SURTAXE SUR TERRAIN VAGUE DESSERVI</del>														
1001	69762016	8530-31						(27)								
2002		20	332	1173	4600	9500	4,37000									
3001																
4201		M SOPHIE LEGER 3320 SHERBROOKE E. #1 H1W 1C4						IF								
4601																
6620		<del>PROPRIÉTÉ SUJETTE À SURTAXE SUR TERRAIN VAGUE DESSERVI</del>														
1001	69762018	8540-47						(27)								
2002		20	332	1172	4600	9500	4,37000									
3001																
4201		Mlle DENISE LACOMBE 3320 E. SHERBROOKE #1 H1W 1C4						3F								
4601		VERSUS														
6620		<del>PROPRIÉTÉ SUJETTE À SURTAXE SUR TERRAIN VAGUE DESSERVI</del>														



69762010 CFMI 7201 Investissements F.B. Inc. 4601 980 de Louvain E. H2M 2ES <b>ANNULÉ</b> CERT. EFF. 355 4/10/85 7/17/85	69762012 CFMI 7201 Investissements F.B. Inc. 4601 980 de Louvain E. H2M 2ES <b>ANNULÉ</b> CERT. EFF. 355 4/10/85 7/17/85	69762014 CFMI 7201 Investissements F.B. Inc. 4601 980 de Louvain E. H2M 2ES <b>ANNULÉ</b> CERT. EFF. 355 7/17/85 7/17/85
--	--	--

69762010 IFI1 7201 M. Clément Demers 4601 9326 Joseph Melancon H2M 2H3 4803 Mme Colette Thivierge <b>ANNULÉ</b> CERT. EFF. 355 4/10/85 7/17/85	69762012 IFI2 7201 M. Raoul Blouin 4601 1560 Rockland Rd., Mont-Royal 4803 M. Raoul Blouin <b>ANNULÉ</b> CERT. EFF. 355 4/10/85 7/17/85	69762014 IFI2 7201 M. Raoul Blouin 4601 1560 Rockland Rd., Mont-Royal 4803 M. Raoul Blouin <b>ANNULÉ</b> CERT. EFF. 355 7/17/85 7/17/85
---	--	--

69762016 CFMI 7201 Investissements F.B. Inc. 4601 980 de Louvain E. H2M 2ES <b>ANNULÉ</b> CERT. EFF. 355 4/10/85 7/17/85		
--	--	--

69762018 2FI1 7201 Mme Denise Lacombes Légar 4601 3320 St-Hubert Est #1 H1W 1C3 <b>ANNULÉ</b> CERT. EFF. 355 7/17/85 7/17/85		
--	--	--

SECTEUR D'ÉVALUATION

CODE	COMPTÉ	EMPLACEMENT - NOM, PROFESSION, RÉSIDENCE					CATEGORIE TRAITEMENT	SCOLAIRE		VALEUR EN DOLLARS			MUNICIPAL	REMARQUES	
		CH. CAD.	CADASTRIQUE	SUBDIVISION	FRONT	PROFONDEUR		SUPERFICIE	TERR.	P. C.	TERRAIN	BÂTISSE			TOTAL
1001	69762020	8550-88 (1) LOT AV PAPINEAU					(27)								
2002		20	332	1171	4600	9500	4,37000								
3001															
4201		106507 CANADA LTEE 3210 FOREST HILL AVE #101 H3V 1C7					CF								
4601		PROPRIÉTÉ SUJETTE À SURTAXE SUR TERRAIN VAGUE DESSERVÉ													
6620															
1001	69762022	8560-66 (1) LOT AV PAPINEAU					(27)								
2002		20	332	1170	IRR 5100	9500 8000	4,79700								
3001															
4201		106507 CANADA LTEE 3210 FOREST HILL AVE #101 H3V 1C7					CF								
4601		PROPRIÉTÉ SUJETTE À SURTAXE SUR TERRAIN VAGUE DESSERVÉ													
6620															
69775600 à 69775605		voir p. 1640 à 1656													

CERT. EFF. 355  
8/10/85 1/1/86

CERT. EFF. 355  
8/10/85 1/1/86

69762020

CFMI

4201 Investissements F.B. Inc.

4601 920 de Lorrain E. H2M 2E3

ANNULÉ

CERT.	EFF.	355
7/10/55	7/1/55	

69762022

CFMI

4201 Investissements F.B. Inc.

4601 920 de Lorrain E. H2M 2E3

ANNULÉ

CERT.	EFF.	355
7/10/55	7/1/55	

69762020

CFMI

4201 Mme Louise Desjardins

4601 5350 Duquesne HIM 2K2

CERT.	EFF.	355
7/10/55	7/1/55	

69762022

CFMI

4201 M. Antoine Duval

4601 5350 Duquesne HIM 2K2

CERT.	EFF.	355
7/10/55	7/1/55	

ROLE D'EVALUATION DES IMMEUBLES POUR L'EXERCICE FINANCIER

CODE	COMTE	EMPLACEMENT - NOM, PROFESSION, RESIDENCE					CATEGORIE HAUTIMET	SCOLAIRE			VALEUR EN DOLLARS			MUNICIPAL	REMARQUES	
		SECTION	C-D-TEL	SUBDIVISION	FRONT	PROFONDEUR		SUPERFICIE	TERR A C	TERRAIN	BATISSE	TOTAL				
1001	69770000	1659-65 Lot Emile Filion														
2001	A-163174	20	332	1207	3500	10000	4,95200								CERT. EFF. 352 8-10-85 1-1-86	
2001	26-3-86				5000	IRR										
3001		<b>VERSO</b>														
4201		Ville de Montréal - Service de la Gestion Immobilière					9F	1								E06 204-3 R Prov. 69531353
4601		507 Pl. d'Armes, app. 300 H2Y 2W8														CERT. EFF. 388 29-3-86 1-1-86
<del>Propriété sujette à saisie par le service des impôts</del>																
1001	69770005	1651-59 Lot Emile Filion														
2001	A-163838	20	332	1208	4343	10000	4,34300								CERT. EFF. 352 8-10-85 1-1-86	
2001	24-4-86															
3001		<b>VERSO</b>														
4201		Ville de Montréal - Service de la Gestion Immobilière					9F	1								E06 204-3 R Prov. 69531353
4601		507 Pl. d'Armes, app. 300 H2Y 2W8														CERT. EFF. 388 26-6-86 1-3-86
<del>Propriété sujette à saisie par le service des impôts</del>																
1001	69770010	1643-49 Lot Emile Filion														
2001	A-161804	20	332	1209	4343	10000	4,34300								CERT. EFF. 352 8-10-85 1-1-86	
2001	14-3-86															
3001		<b>VERSO</b>														
4201		Ville de Montréal - Service de la Gestion Immobilière					9F	1								E06 204-3 R Prov. 69531353
4601		507 Pl. d'Armes, app. 300 H2Y 2W8														CERT. EFF. 395 29-4-86 1-1-86
<del>Propriété sujette à saisie par le service des impôts</del>																
1001	69770015	1635-41 Lot Emile Filion														
2001		20	332	1210	4343	10000	4,34300								CERT. EFF. 352 8-10-85 1-1-86	
2001																
3001		<b>VERSO</b>														
4201		Ville de Montréal - Service de la Gestion Immobilière					9F	1								E06 204-3 R Prov. 69531353
4601		507 Pl. d'Armes, app. 300 H2Y 2W8														CERT. EFF. 395 24-4-86 1-1-86
<del>Propriété sujette à saisie par le service des impôts</del>																

69770000

CFM1

4201 106507 Canada Klee  
4601 3210 Forester Hill #101 H3V 1C7

ANNULÉ

CERT.	EFF.	
29/3/86	11/1/86	375

69770000

1FI1

4201 M. Jean Pivon L. Emeyer  
4601 1663 Emile Filion HAM 2PT

3FI1

4202 Mlle. Mireille Boudon

CERT.	EFF.	
16/5/86	26/3/86	380

69770005

CFM1

4201 106507 Canada Klee  
4601 3210 Forester Hill #101 H3V 1C7

ANNULÉ

CERT.	EFF.	
29/3/86	11/1/86	375

69770005

1A11

4201 M. Théo A. Pham  
4601 1653 Emile Filion HAM 2PT

CERT.	EFF.	
16/5/86	1/4/86	380

69770010

CFM1

4201 106507 Canada Klee  
4601 3210 Forester Hill #101 H3V 1C7

ANNULÉ

CERT.	EFF.	
29/3/86	11/1/86	375

69770010

MIRAD 3FI2

4201 Mlle. Maxime Gendron  
4601 (36 Bb. Levesque), Repentigny NoA 375

CERT.	EFF.	
16/5/86	1/4/86	380

69770015

CFM1

4201 106507 Canada Klee  
4601 3210 Forester Hill #101 H3V 1C7

ANNULÉ

CERT.	EFF.	
29/3/86	11/1/86	375

69770015

1FI1

4201 M. Paul Theret  
4601 1637 Emile-Filion HAM 2PT

3FI1

4202 Mlle. Anita Caron

CERT.	EFF.	
16/5/86	17/1/86	380

RÔLE D'ÉVALUATION DES IMMEUBLES POUR L'EXERCICE FINANCIER

ANNÉE ÉVALUATION

CODE	COMPTÉ	EMPLACEMENT - NOM, PROFESSION, RESIDENCE					CATEGORIE BÂTIMENT	VALEUR EN DOLLARS			MUNICIPAL	REMARQUES		
		PARC. CADASTRE	SUBDIVISION	FRONT	PROFONDEUR	SUPERFICIE		TERR. P. C.	TERRAIN	BÂTISSE			TOTAL	
1001	69770020	1621-33	<del>Lot Emile Filion</del>											
2001	A-161289 06.03.86	20 332	1211	4343	10000	4,34300	2B1	13,500		13,500	E06	204-3	CERT. 6-10-85 EFF. 1-1-86 352	
3001							6B							
4201		VERSOS												
4601		Ville de Montréal - Service de la Gestion Immobilière 507 Pl. d'Armes, app. 300 H2Y 2W8					9F	1	26,500	141,800	168,300	R	Prov. 69531353	CERT. 29-4-86 EFF. 1-1-86 3195
<del>Propriété sujette à fond de location par bail emphytéotique</del>														
1001	69770025	1619-25	<del>Lot Emile Filion</del>											
2001	A-158528 37-01-86	20 332	1212	4343	10000	4,34300	2B1	13,500		13,500	E06	204-3	CERT. 6-10-85 EFF. 1-1-86 352	
3001							6B							
4201		VERSOS												
4601		Ville de Montréal - Service de la Gestion Immobilière 507 Pl. d'Armes, app. 300 H2Y 2W8					9F	1	26,500	141,800	168,300	R	Prov. 69531353	CERT. 29-4-86 EFF. 1-1-86 3195
<del>Propriété sujette à fond de location par bail emphytéotique</del>														
1001	69770030	1611-14	<del>Lot Emile Filion</del>											
2001	A-161643 12-3-86	20 332	1213	4343	10000	4,34300	2B1	13,500		13,500	E06	204-3	CERT. 6-10-85 EFF. 1-1-86 352	
3001							6B							
4201		VERSOS												
4601		Ville de Montréal - Service de la Gestion Immobilière 507 Pl. d'Armes, app. 300 H2Y 2W8					9F	1	26,500	141,800	168,300	R	Prov. 69531353	CERT. 29-4-86 EFF. 1-1-86 3195
<del>Propriété sujette à fond de location par bail emphytéotique</del>														
1001	69770035	1603-09	<del>Lot Emile Filion</del>											
2001	A-161642 12-3-86	20 332	1214	4343	10000	4,34300	2B1	13,500		13,500	E06	204-3	CERT. 6-10-85 EFF. 1-1-86 352	
3001							6B							
4201		VERSOS												
4601		Ville de Montréal - Service de la Gestion Immobilière 507 Pl. d'Armes, app. 300 H2Y 2W8					9F	1	26,500	141,800	168,300	R	Prov. 69531353	CERT. 29-4-86 EFF. 1-1-86 3195
<del>Propriété sujette à fond de location par bail emphytéotique</del>														

69770020

CFM1

4201 106507 Canada htee  
4601 3210 Forest Hill #101 H3V 1C7

ANNULÉ!

CERT.	EFF.
21/1/86	11/1/86 375

69770020

IAI 2

4201 Mr. Camillo Longo  
4601 9238 Saguenay, St. Leonard HIR 2M6

3AI 2

4202 Miss Lina Di Paolo

CERT.	EFF.
16/5/86	6/3/86 380

69770025

CFM1

4201 106507 Canada htee  
4601 3210 Forest Hill #101 H3V 1C7

ANNULÉ!

CERT.	EFF.
21/1/86	11/1/86 375

69770025

IFI 1

4201 M. Claude Jeannotte

4601 4030 de l'Éclaircie H1X 1S7

4621 Emile Filion H2M 2P7

F122#5516

12/7/86

CERT.	EFF.
16/5/86	27/1/86 380

69770030

CFM1

4201 106507 Canada htee  
4601 3210 Forest Hill #101 H3V 1C7

ANNULÉ!

CERT.	EFF.
21/1/86	11/1/86 375

69770030

IFI 1

4201 M. Calixte M. Jr. Morsan

4601 1615 Emile Filion H2M 2P7

F122#5516

CERT.	EFF.
16/5/86	12/3/86 380

69770035

CFM1

4201 106507 Canada htee  
4601 3210 Forest Hill #101 H3V 1C7

ANNULÉ!

CERT.	EFF.
21/1/86	11/1/86 375

69770035

IFI 1

4201 M. André Morsan

4601 1605 Emile Filion H2M 2P7

CERT.	EFF.
16/5/86	12/3/86 380

CODE	COMPTÉ	EMPLACEMENT - NOM, PROFESSION, RESIDENCE					CATEGORIE RATIFIÉE	SCOLAIRE		VALEUR EN DOLLARS			MUNICIPAL	REMARQUES							
		DIV. CAD.	CADASTRE	SUBDIVISION	FRONT	PROFONDEUR		SUPERFICIE	TERR.	BATISSE	TERRAIN	BATISSE			TOTAL						
1001	69775000														<table border="1"> <tr><td>CERT.</td><td>EFF.</td><td>398</td></tr> <tr><td>29-8-86/15-4-86</td><td></td><td>VS</td></tr> </table>	CERT.	EFF.	398	29-8-86/15-4-86		VS
CERT.	EFF.	398																			
29-8-86/15-4-86		VS																			
		① 1444-50 Oscar-Roland													<table border="1"> <tr><td>CERT.</td><td>EFF.</td><td>356</td></tr> <tr><td>6/1/85</td><td>1/1/86</td><td></td></tr> </table>	CERT.	EFF.	356	6/1/85	1/1/86	
CERT.	EFF.	356																			
6/1/85	1/1/86																				
2002	A 165876	20 332	1215	35.00	100.00	4,952.00									Provient de 69531357						
2002	02.02.86			50.00	irr.																
3001																					
4201		<b>VERSO</b>																			
4601		Ville de Montréal Service de la Gestion Immobilière					9F	1													
		507 Place d'Armes app 300 H2Y 2W8																			
		<del>Propriété sujette à puiseaxe par terrain vague deservir</del>																			
1001	69775005														<table border="1"> <tr><td>CERT.</td><td>EFF.</td><td>356</td></tr> <tr><td>6/1/85</td><td>1/1/86</td><td></td></tr> </table>	CERT.	EFF.	356	6/1/85	1/1/86	
CERT.	EFF.	356																			
6/1/85	1/1/86																				
		② 8434-46 Oscar-Roland																			
2002	A 165404	20 332	1216	45.00	100.00	4,500.00									Provient de 69531357						
2002	02.02.86																				
3001																					
4201		<b>VERSO</b>																			
4601		Ville de Montréal Service de la Gestion Immobilière					9F	1													
		507 Place d'Armes app 300 H2Y 2W8																			
		<del>Propriété sujette à puiseaxe par terrain vague deservir</del>																			
1001	69775010														<table border="1"> <tr><td>CERT.</td><td>EFF.</td><td>398</td></tr> <tr><td>29-8-86/15-4-86</td><td></td><td>VS</td></tr> </table>	CERT.	EFF.	398	29-8-86/15-4-86		VS
CERT.	EFF.	398																			
29-8-86/15-4-86		VS																			
		③ 8434-36 Oscar-Roland																			
2002	A 165855	20 332	1217	45.00	100.00	4,500.00									Provient de 69531357						
2002	14.5.86																				
3001																					
4201		<b>VERSO</b>																			
4601		Ville de Montréal Service de la Gestion Immobilière					9F	1													
		507 Place d'Armes app 300 H2Y 2W8																			
		<del>Propriété sujette à puiseaxe par terrain vague deservir</del>																			
1001	69775015														<table border="1"> <tr><td>CERT.</td><td>EFF.</td><td>356</td></tr> <tr><td>6/1/85</td><td>1/1/86</td><td></td></tr> </table>	CERT.	EFF.	356	6/1/85	1/1/86	
CERT.	EFF.	356																			
6/1/85	1/1/86																				
		④ 8414-20 Oscar-Roland																			
2002	A-164687	20 332	1218	45.00	100.00	4,500.00									Provient de 69531357						
2002	25.4.86																				
3001																					
4201		<b>VERSO</b>																			
4601		Ville de Montréal Service de la Gestion Immobilière					9F	1													
		507 Place d'Armes app 300 H2Y 2W8																			
		<del>Propriété sujette à puiseaxe par terrain vague deservir</del>																			



69775000

CFNI

4201 106507 Canada Kite  
4601 3210 Forest Hill ar. #101 H3V 1C7

ANNULÉ

CERT.	EFF.	
2/1/86	11/1/86	374

69775015

I.F.I.L

4201 M. Van Thanh Nguyen  
4601 1026 Laurier E., H3M 2E9

4202 M. Huynh Hai Tran

I.F.E.L

CERT.	EFF.	
10/6/86	2/14/86	384

69775005

I.F.E.2

4201 M. Sillier Chagnut  
4601 3276 Ch. Charrier, Ste. Begeard  
H9C 1E2

CERT.	EFF.	
7/7/86	7/5/86	387

69775005

CFNI

4201 106507 Canada Kite  
4601 3210 Forest Hill ar. #101 H3V 1C7

ANNULÉ

CERT.	EFF.	
2/1/86	11/1/86	374

69775000

I.F.I.L

4201 M. Jean Guy Paquette  
4601 5995 St. F. Antoin, St. Hyacinthe

4202 Mme. Manon Montreuil  
8448 Oscar Rolland H3M 9Z7

4602 10213 Berthelme H2B 2L6

8448 Oscar Rolland H3M 9Z7  
(P1224 435874 17/8/86)

CERT.	EFF.	
7/7/86	9/5/86	389

69775010

I.F.E.L

4201 M. Louis Girard  
4601 12571 Charles Bonard, H1E 3Z7

4202 Jule Louis Longo

I.F.E.L

CERT.	EFF.	
2/1/86	11/1/86	374

69775010

ANNULÉ

CFNI

4201 106507 Canada Kite  
4601 3210 Forest Hill ar. #101 H3V 1C7

CERT.	EFF.	
2/1/86	11/1/86	374

69775015

ANNULÉ

CFNI

4201 106507 Canada Kite  
4601 3210 Forest Hill ar. #101 H3V 1C7

CERT.	EFF.	
2/1/86	11/1/86	374

ROLE D'ÉVALUATION DES IMMEUBLES POUR L'EXERCICE FINANCIER 1986

TABLEAU D'ÉVALUATION

ANNEE	COMPTÉ	EMPLACEMENT NOM PROFESSION RESIDENCE					CATEGORIE BÂTIMENT	SCOLAIRE		VALEUR EN DOLLARS			MUNICIPAL	REMARQUES												
		PARCÉLLE	ADRESSE	LIEN D'UNION	FRONT	PROFONDEUR		SUPERFICIE	TERR P.C.	TERRAIN	BÂTI-SSÉ	TOTAL														
1001	69775020 A-164586 24.4.86	② 8404-10 OSCAR - Roland <del>Lot rue Projetée 332-1198</del>												<table border="1"> <tr><td>CERT.</td><td>EFF.</td><td>398</td></tr> <tr><td>29.8.86</td><td>15.4.86</td><td>VB</td></tr> <tr><td>CERT.</td><td>EFF.</td><td>354</td></tr> <tr><td>4/1/85</td><td>1/1/86</td><td></td></tr> </table> Provient de 69531357	CERT.	EFF.	398	29.8.86	15.4.86	VB	CERT.	EFF.	354	4/1/85	1/1/86	
CERT.	EFF.	398																								
29.8.86	15.4.86	VB																								
CERT.	EFF.	354																								
4/1/85	1/1/86																									
2002		20	332	1219	59.34	Irr																				
2002					50.98	100.00																				
3001		VERSO																								
4201		Ville de Montréal Service de la Gestion Immobilière					9F																			
4601		507 Place d'Armes app 300 H2Y 2W8																								
<del>4201</del>		<del>Propriété sujette à purge par terrain vague deservir</del>																								
1001	69775025 A-167569 30.5.86	② 8491-99 OSCAR - Roland <del>Lot rue Projetée 332-1198</del>												<table border="1"> <tr><td>CERT.</td><td>EFF.</td><td>354</td></tr> <tr><td>4/1/85</td><td>1/1/86</td><td></td></tr> </table> Provient de 69531357	CERT.	EFF.	354	4/1/85	1/1/86							
CERT.	EFF.	354																								
4/1/85	1/1/86																									
2002		20	332	1225	42.83	100.00																				
2002					79.95	106.67																				
3001		VERSO																								
4201		Ville de Montréal Service de la Gestion Immobilière					9F																			
4601		507 Place d'Armes app 300 H2Y 2W8																								
<del>4201</del>		<del>Propriété sujette à purge par terrain vague deservir</del>																								
1001	69775030 A-166313 15.5.86	② 8461-09 OSCAR - Roland <del>Lot rue Projetée 332-1198</del>												<table border="1"> <tr><td>CERT.</td><td>EFF.</td><td>356</td></tr> <tr><td>4/1/85</td><td>1/1/86</td><td></td></tr> </table> Provient de 69531357	CERT.	EFF.	356	4/1/85	1/1/86							
CERT.	EFF.	356																								
4/1/85	1/1/86																									
2002		20	332	1224	50.21	100.00																				
2002																										
3001		VERSO																								
4201		Ville de Montréal Service de la Gestion Immobilière					9F																			
4601		507 Place d'Armes app 300 H2Y 2W8																								
<del>4201</del>		<del>Propriété sujette à purge par terrain vague deservir</del>																								
1001	69775035 A-161973 27.02.86	② 8411-19 OSCAR - Roland <del>Lot rue Projetée 332-1198</del>												<table border="1"> <tr><td>CERT.</td><td>EFF.</td><td>356</td></tr> <tr><td>4/1/85</td><td>1/1/86</td><td></td></tr> </table> Provient de 69531357	CERT.	EFF.	356	4/1/85	1/1/86							
CERT.	EFF.	356																								
4/1/85	1/1/86																									
2002		20	332	1223	50.21	100.00																				
2002																										
3001		VERSO																								
4201		Ville de Montréal Service de la Gestion Immobilière					9F																			
4601		507 Place d'Armes app 300 H2Y 2W8																								
<del>4201</del>		<del>Propriété sujette à purge par terrain vague deservir</del>																								

69775020

ANNULÉ

CFDI

4201 106507 Canada htee  
4601 3210 Forest Hill ar. #101 H3V 1C3

CERT.	EFF.	
2/1/86	11/1/86	374

69775025

ANNULÉ

CFDI

4201 106507 Canada htee  
4601 3210 Forest Hill ar. #101 H3V 1C7

CERT.	EFF.	
2/1/86	11/1/86	374

69775030

ANNULÉ

CFDI

4201 106507 Canada htee  
4601 3210 Forest Hill ar. #101 H3V 1C7

CERT.	EFF.	
2/1/86	11/1/86	374

69775035

CFDI

4201 106507 Canada htee  
4601 3210 Forest Hill ar. #101 H3V 1C7

ANNULÉ

CERT.	EFF.	
2/1/86	11/1/86	374

69775035

1F12

1F12

4201 M. Daniel Paugé 50%  
4601 3300 av. Broadway, Brossard J4Z 2P6

1F12

1F12

4202 M. Roberto Laplante 25%  
4602 175 Scott, Mc. Westerville J3G 1K9

3F12

3F12

4203 Mlle Sylvie Lavigne 25%

CERT.	EFF.	
1/6/86	4/3/86	380

69775025

4201 M. Tran Van Tam  
4601 8397 Ocean Road

4202 M. Tran Van Thanh  
4602 8393 Ocean Road

4203 M. Dang Dinh Phien  
4603 8397 Ocean Road

CERT.	EFF.	
2/1/86	3/4/86	373

69775020

1A12

69775030

1F12

4201 M. Laurent Tringali  
4601 3406 Ocean Road #219271 (11225875 91236 7)

2A12

4201 M. Jacques Chartrand  
4601 8458 St. Albain, Brossard, J4Z 2P2

3F12

4202 Mrs. Tina Chimento

CERT.	EFF.	
1/6/86	4/4/86	374

CERT.	EFF.	
2/1/86	1/15/86	373

ROLE D'ÉVALUATION DES IMMEUBLES POUR L'EXERCICE FINANCIER 1986

CODE	NUMÉRO	EMPLACEMENT NOM PROFESSION RESIDENCE					CATEGORIE IMPLANT	SCOLAIRE			VALEUR EN DOLLARS			MURICHAIR	REMARQUES		
		20 200	RÉGISTRE	MURICHAIR	FRONT	PROFONDEUR		SUPERFICIE	TERR. P.C.	TERRAIN	BÂTIMENT	TOTAL					
1001	69775040																
		② 8421-29 Oscar - Roland <del>Lot rue Projetée 332-1198</del>															
2002	A 164020 16-4-86	20	332	1222	50.21	100.00	5,021.00	2D 1A 6B									
3001																	
4201		VERSOS Ville de Montréal Service de la Gestion Immobilière 507 Place d'Armes app 300 H2Y 2W8					9F										
4601		<del>Propriété projetée à financer par terrain vague desservi</del>															
1001	69775045																
		② 8431-39 Oscar - Roland <del>Lot rue Projetée 332-1198</del>															
2002	A 158725 29-01-86	20	332	1221	50.21	100.00	5,021.00	2D 1A 6B									
3001																	
4201		VERSOS Ville de Montréal Service de la Gestion Immobilière 507 Place d'Armes app 300 H2Y 2W8					9F										
4601		<del>Propriété projetée à financer par terrain vague desservi</del>															
1001	69775050																
		8441-49 Oscar - Roland <del>Lot rue Projetée 332-1198</del>															
2002	A 167565 30-5-86	20	332	1220	35.21	irr.	4,973.00	2D 1A 6B									
2002					50.21	100.00											
3001																	
4201		VERSOS Ville de Montréal Service de la Gestion Immobilière 507 Place d'Armes app 300 H2Y 2W8					9F										
4601		<del>Propriété projetée à financer par terrain vague desservi</del>															
1001	69775055																
		8442-50 Aurèle - Allard <del>Lot rue Projetée 332-1197</del>															
2002		20	332	1226	35.00	100.00	4,952.00	2D 1A 6B									
2002					50.00	irr.											
3001																	
4201		VERSOS Ville de Montréal Service de la Gestion Immobilière 507 Place d'Armes app 300 H2Y 2W8					9F										
4601		<del>Propriété projetée à financer par terrain vague desservi</del>															
1001	69775060																
		② 8432-40 Aurèle - Allard <del>Lot rue Projetée 332-1197</del>															
2002	A 161663 13-3-86	20	332	1227	45.00	100.00	4,500.00	2D 1A 6B									
3001																	
4201		VERSOS Ville de Montréal Service de la Gestion Immobilière 507 Place d'Armes app 300 H2Y 2W8					9F										
4601		<del>Propriété projetée à financer par terrain vague desservi</del>															

69775040

ANNULÉ

CFDI

4201 106507 Canada Klee  
4601 3210 Forest Hill ar. #101 H3V 1C7

CERT.	EFF.	
21/1/86	11/1/86	374

69775055

ANNULÉ

CFDI

4201 106507 Canada Klee  
4601 3210 Forest Hill ar. #101 H3V 1C7

CERT.	EFF.	
21/1/86	11/1/86	374

69775060

IFI 2

4201 Dr. Norman Hakim  
4601 5252 Loge, St. Leonard H1S 1A8

CERT.	EFF.	
11/1/86	13/3/86	380

69775045

ANNULÉ

CFDI

4201 106507 Canada Klee  
4601 3210 Forest Hill ar. #101 H3V 1C7

CERT.	EFF.	
21/1/86	11/1/86	374

69775055

IFI 1

4201 M. Domenico Leopardi  
4601 10095 Denville H3L 3E4

CERT.	EFF.	
21/4/85	18/1/85	374

69775040

IFI 1

4201 M. Louis Thériault  
4601 8580 Pl. Hélène Beaulac, H2M 2P2

CERT.	EFF.	
19/6/86	16/4/86	381

69775045

IFI 1

4201 M. Alain Turgeon  
4601 8433 Lucien V. Martineau

CERT.	EFF.	
21/4/86	21/1/86	374

69775060

CFDI

4201 106507 Canada Klee  
4601 3210 Forest Hill ar. #101 H3V 1C7

CERT.	EFF.	
21/1/86	11/1/86	374

69775050

IFI 1

4201 Dr. Gilles Sauri  
4601 2445 Oscar Holland

CERT.	EFF.	
21/7/86	30/5/86	593

4202 Mme Christiane Bernard

ANNULÉ

4202 Dr. Pierre Sauri  
4602 2443 Oscar Holland

69775050

ANNULÉ

CFDI

4201 106507 Canada Klee  
4601 3210 Forest Hill ar. #101 H3V 1C7

CERT.	EFF.	
21/1/86	11/1/86	374

ANNULÉ

CODE	NUMÉRO	EMPLACEMENT - NOM, PROFESSION, RESIDENCE					CATEGORIE BÂTIMENT	VALEUR EN DOLLARS				REMARQUES	
		FRONT	PROFONDEUR	SUPERFICIE	TERRAIN	BÂTISSE		TOTAL					
1001	69775065	① 8425-30 Avenue - Allard <del>Lot rue Projetée 332-1197</del>											CERT. EFF. 356 4/1/85 11/1/86 Provient de 69531357
2002	13 S 86	20	332	1228	45.00	100.00	4,500.00						
3001	A 169999	VERSOS					2D 3A 6B	27500	159700	185200	27500		E 06 204-3
4201	11-176395	Ville de Montréal Service de la Gestion Immobilière					9F						CERT. EFF. 398 29-8-86 15-4-86 VB
4601	15-9-86	507 Place d'Armes app 300 H2Y 2W8											
4620		<del>Propriété projetée à construire sur terrain vague désaffecté</del>											
1001	69775070	① 8412-20 Avenue - Allard <del>Lot rue Projetée 332-1197</del>											CERT. EFF. 356 6/1/85 11/1/86 Provient de 69531357
2002	A 170457	20	332	1229	45.00	100.00	4,500.00						
3001	27-6-86	VERSOS					2D 3A 6B	27500	159700	185200	27500		E 06 204-3
4201		Ville de Montréal Service de la Gestion Immobilière					9F						CERT. EFF. 398 29-8-86 15-4-86 VB
4601		507 Place d'Armes app 300 H2Y 2W8											
4630		<del>Propriété projetée à construire sur terrain vague désaffecté</del>											
1001	69775075	① 8402-10 Avenue - Allard <del>Lot rue Projetée 332-1197</del>											CERT. EFF. 356 6/1/85 11/1/86 Provient de 69531357
2002	A 162740	20	332	1230	45.00	100.00	4,500.00						
3001	27-3-86	VERSOS					2D 3A 6B	27500	159700	185200	27500		E 06 204-3
4201		Ville de Montréal Service de la Gestion Immobilière					9F						CERT. EFF. 398 29-8-86 15-4-86 VB
4601		507 Place d'Armes app 300 H2Y 2W8											
4630		<del>Propriété projetée à construire sur terrain vague désaffecté</del>											
1001	69775080	① 8392-8400 Avenue - Allard <del>Lot rue Projetée 332-1197</del>											CERT. EFF. 356 6/1/85 11/1/86 Provient de 69531357
2002	A 169324	20	332	1231	45.00	100.00	4,500.00						
3001	17-6-86	VERSOS					2D 3A 6B	27500	159700	185200	27500		E 06 204-3
4201		Ville de Montréal Service de la Gestion Immobilière					9F						CERT. EFF. 398 29-8-86 15-4-86 VB
4601		507 Place d'Armes app 300 H2Y 2W8											
4630		<del>Propriété projetée à construire sur terrain vague désaffecté</del>											
1001	69775085	① 8382-90 Avenue - Allard <del>Lot rue Projetée 332-1197</del>											CERT. EFF. 356 6/1/85 11/1/86 Provient de 69531357
2002	A 165700	20	332	1232	64.36	irr.	7,266.00						
2002	07-05-86				56.00	100.00							
3001		VERSOS					2D 3A 6B	33100	159700	190800	33100		E 06 204-3
4201		Ville de Montréal Service de la Gestion Immobilière					9F						CERT. EFF. 398 29-8-86 15-4-86 VB
4601		507 Place d'Armes app 300 H2Y 2W8											
4630		<del>Propriété projetée à construire sur terrain vague désaffecté</del>											

69775065  
ANNULÉ  
CFM1  
4201 106503 Canada Klee  
4601 3210 Forest Hill ar. #101 H3V 1C7  
CERT. EFF. 374  
2/11/86 11/18/86

69775070  
CFM1  
4201 106507 Canada Klee  
4601 3210 Forest Hill ar. #101 H3V 1C7

ANNULÉ

CERT.	EFF.	
2/11/86	11/18/86	374

69775075  
CFM1  
4201 106507 Canada Klee  
4601 3210 Forest Hill ar. #101 H3V 1C7

ANNULÉ

CERT.	EFF.	
2/11/86	11/18/86	374

69775080  
CFM1  
4201 106507 Canada Klee  
4601 3210 Forest Hill ar. #101 H3V 1C7

ANNULÉ

CERT.	EFF.	
2/11/86	11/18/86	374

69775085  
CFM1  
4201 106507 Canada Klee  
4601 3210 Forest Hill ar. #101 H3V 1C7

ANNULÉ

CERT.	EFF.	
2/11/86	11/18/86	374

69775065  
1 FI 1  
4201 LUIS GARCIA  
4601 1942 AV. EBERS H3S 1S4  
3 FI 1  
4202 TERESA GARCIA  
CERT. EFF. 408  
12-11-86 15-7-86

69775075  
1 FI 1  
4201 M. Pierre Boulangers 37.5%  
4601 6850 Bl. Pie IX H1X 208  
1 FI 1  
4202 M. Alain Desmarais 37.5%  
4602 8165 Atkinton H4P 122

1 FI 2  
4203 M. Claude Moreau  
4603 13119 Edouard, Pierrefonds H8Z 148  
CERT. EFF. 380  
16/5/86 07/31/86

69775085  
1 A 1  
4201 M. Arsiak Kabourchian  
4601 8384 Aurele Allard H2M 2B7  
1 A 1  
4202 M. Antoine Kabourchian

ANNULÉ

CERT.	EFF.	
7/7/86	7/5/86	359

69775080  
1 FI 1  
4201 M. Guy Lambert  
4601 9442 Olivier Haurault H2M 206  
2 FI 1  
4202 M. Micheline Blouin

CERT.	EFF.	
21-8-86	17-6-86	395

69775085  
1 A 1  
4201 MR. GEORGE KAZARIAN  
4601 8384 AURELE-ALLARD H2M 2R7  
1 A 1  
4202 MR. ANTOINE KAZARIAN  
2 A 1  
4203 MRS. AROSIK KABOURKIAN

CERT.	EFF.	
2/18/86	11/5/86	38

69775065  
3 FI 1  
4201 M. André Honoré  
4601 8864 R. Alder Beaches H3M 2P1  
1 FI 2  
4202 M. Richard Honoré  
4602 323 Léonard Frenel, Laval, H7M 4P9

ANNULÉ

CERT.	EFF.	
2/17/86	13/1/86	393

69775065  
1 FI 1  
4201 M. Clément Lemaire  
4601 7326 Joseph Melanson H2M 2M8  
2 FI 1  
4202 M. Colette Thivierge

ANNULÉ

CERT.	EFF.	
2/12/86	11/18/86	377

69775070  
3 FI 1  
4201 Mlle Andrie Rivest  
4601 7870 Madeleine Huguenin #5 H1L 6M7  
1 FI 1  
4202 M. André Gagnon

ANNULÉ

CERT.	EFF.	
2/11/86	2/5/86	397

69775070  
8 FI 1  
4201 M. André Rivest - Gagnon  
4601 7870 Madeleine Huguenin #5  
H1L 6M7

CERT.	EFF.	
2/10/86	2/5/86	397

CODE	CHIFFRE	EMPLACEMENT - NOM PROFESSION, RÉSIDENCE					CATEGORIE DATE-TOUR PAYEMENT	SCOLAIRE		VALEUR EN DOLLARS			INDICIALE	REMARQUES	
		LOT	CARRIÈRE	SUBDIVISION	FRONT	PROFONDEUR		SUPERFICIE	TECH	TECH	TERRAIN	BÂTISSÉ			TOTAL
1001	69775090	Lot rue Projetée 332-1197													
2002		20	332	1241	42.59	95.00					5,721.00				
2002					77.85	101.33									
3001		<b>ANNULÉ VERSO</b>					1A 6B		2B1	28000		28000		T.V. E-06-204-3	
4201		Ville de Montréal Service de la Gestion Immobilière					9F								
4601		507 Place d'Armes app 300 H2Y 2W8													
6600		Propriété sujette à la surtaxe aux terrains vagues desservi													
1001	69775095	Lot rue Projetée 332-1197													
2002		20	332	1240	42.33	95.00					4,022.00				
3001		<b>ANNULÉ VERSO</b>					1A 6B		2B1	24600		24600		T.V. E-06-204-3	
4201		Ville de Montréal Service de la Gestion Immobilière					9F								
4601		507 Place d'Armes app 300 H2Y 2W8													
6600		Propriété sujette à la surtaxe aux terrains vagues desservi													
1001	69775100	Lot rue Projetée 332-1197													
2002		20	332	1239	42.33	95.00					4,022.00				
3001		<b>ANNULÉ VERSO</b>					1A 6B		2B1	24600		24600		T.V. E-06-204-3	
4201		Ville de Montréal Service de la Gestion Immobilière					9F								
4601		507 Place d'Armes app 300 H2Y 2W8													
6600		Propriété sujette à la surtaxe aux terrains vagues desservi													
1001	69775105	Lot rue Projetée 332-1197													
2002		20	332	1238	42.33	95.00					4,022.00				
3001		<b>ANNULÉ VERSO</b>					1A 6B		2B1	24600		24600		T.V. E-06-204-3	
4201		Ville de Montréal Service de la Gestion Immobilière					9F								
4601		507 Place d'Armes app 300 H2Y 2W8													
6600		Propriété sujette à la surtaxe aux terrains vagues desservi													
1001	69775110	Lot rue Projetée 332-1197													
2002		20	332	1237	42.33	95.00					4,022.00				
3001		<b>ANNULÉ VERSO</b>					1A 6B		2B1	24600		24600		T.V. E-06-204-3	
4201		Ville de Montréal Service de la Gestion Immobilière					9F								
4601		507 Place d'Armes app 300 H2Y 2W8													
6600		Propriété sujette à la surtaxe aux terrains vagues desservi													



69715090

CFN1

4201 106501 Canada Ltee  
 4601 3210 Forest Hill av. # 101 H3V 1C7

ANNULÉ

CERT.	EFF.	394
29-1-86	1-1-86	

69715095

CFN1

4201 106501 Canada Ltee  
 4601 3210 Forest Hill av. # 101 H3V 1C7

ANNULÉ

CERT.	EFF.	394
29-1-86	1-1-86	

69715100

CFN1

4201 106501 Canada Ltee  
 4601 3210 Forest Hill av. # 101 H3V 1C7

ANNULÉ

CERT.	EFF.	394
29-1-86	1-1-86	

69715105

CFN1

4201 106501 Canada Ltee  
 4601 3210 Forest Hill av. # 101 H3V 1C7

ANNULÉ

CERT.	EFF.	394
29-1-86	1-1-86	

69715110

CFN1

4201 106501 Canada Ltee  
 4601 3210 Forest Hill av. # 101 H3V 1C7

ANNULÉ

CERT.	EFF.	394
29-1-86	1-1-86	

ROLE D'ÉVALUATION DES IMMEUBLES POUR L'EXERCICE FINANCIER 1986

ADRESSE	CATEGORIE	EMPLACEMENT - NOM PROFESSIONNEL - RESIDENCE	DIMENSIONS			SURFACE	VALEUR EN DOLLARS	REMARQUES
			FRONT	PROFONDEUR	SURFACE			
1001 69775115		Lot rue Projetée 332-1197						
2002		20 332 1236	42.33	95.00	4,022.00			
3001		<b>ANNULÉ VERSO</b>					24600	24600
4201		Ville de Montréal Service de la Gestion Immobilière						
4601		507 Place d'Armes app 300 H2Y 2W8						
1620		Propriété sujette à la surtaxe sur Terrain vague desservi						
1001 69775120		Lot rue Projetée 332-1197						
2002		20 332 1235	42.33	95.00	4,022.00			
3001		<b>ANNULÉ VERSO</b>					24600	24600
4201		Ville de Montréal Service de la Gestion Immobilière						
4601		507 Place d'Armes app 300 H2Y 2W8						
1620		Propriété sujette à la surtaxe sur Terrain vague desservi						
1001 69775125		<del>Lot rue Projetée 332-1197</del>						
2002		20 332 1234	42.33	95.00	4,022.00			
3001		<b>VERSO</b>					24600	24600
4201		Ville de Montréal Service de la Gestion Immobilière						
4601		507 Place d'Armes app 300 H2Y 2W8						
1620		<del>Propriété sujette à la surtaxe sur Terrain vague desservi</del>						
1001 69775130		Lot rue Projetée 332-1197						
2002		20 332 1233	35.00	irr.	4,702.00			
3001		<b>VERSO</b>					28700	28700
4201		Ville de Montréal Service de la Gestion Immobilière						
4601		507 Place d'Armes app 300 H2Y 2W8						
1620		<del>Propriété sujette à la surtaxe sur Terrain vague desservi</del>						

39975200  
335773410  
17075 1630

VERSO

69775115

CFNI

4201 106507 Canada Inc  
 4601 3210 Forest Hill av #101 H3V 1C7

ANNULÉ

CERT.	EFF.	
29/1/80	1/1/80	374

69775120

CFNI

4201 106507 Canada Inc  
 4601 3210 Forest Hill av #101 H3V 1C7

ANNULÉ

CERT.	EFF.	
29/1/80	1/1/80	374

69775125

CFNI

4201 106507 Canada Inc  
 4601 3210 Forest Hill av #101 H3V 1C7

ANNULÉ

CERT.	EFF.	
29/1/80	1/1/80	375

69775130

ANNULÉ

CFNI 30

4201 106507 Canada Inc  
 4601 3210 Forest Hill av #101 H3V 1C7

CERT.	EFF.	
29/1/80	1/1/80	375

69775130

CFNI

4201 M. C. L. Channon  
 4601 8449 Avenue Allard H2H 2P3  
 F122 (17-4-86) V0 5272

CFNI

4202 Mme Johanne Gagné

CERT.	EFF.	
2/4/80	1/12/85	375

69775125

CFI 2

4201 Mme Jacqueline Haxey  
 4601 1560 ch. Rockland, V. Mt. Royal  
 H3P 2Y3

ANNULÉ

CERT.	EFF.	
11/5/86	12/3/86	380

CERT.	EFF.	
11/7/82	23/9/86	4

CFI 1

4201 m. Denyse Ricard  
 4601 5735 Marquette #5 H2G 2X5  
 FFI 1

4202 m. Thomas Ricard ③

4602 8495 Av. Andréasson  
 H2M 2P6

CERT.	EFF.	
7/9/86	29/4/86	404

CODE	COMPTÉ	EMPLACEMENT - NOM, PROFESSION, RÉSIDENCE					CATEGORIE BÂTIMENT	SCOLAIRE	VALEUR EN DOLLARS			MUNICIPAL *	REMARQUES			
		2. CAD	CADASTRE	SURFAISON	FRONT	PROFONDEUR			SURFACIE	TERRE P. C.	TERRAIN			BÂTISSE	TOTAL	
1001	69775135	<del>2421-59 Avenue Allard Lot rue projetée</del>														
2001	A 162739 27-5-86	20	332	1252	4150	9500	3,94300									
3001								7A	2B1	24,100		24,100	T	VV	CERT. EFF. 394 12386 1186	
4201		106507 Canada Ltée														
4601		3210 Forest Hill av., app. 101 H3V 1C7									24,100	157,700	181,800	R		Prov. 69775090 à 69775120
6620		<del>Propriété sujette à la surtaxe sur terrain vague desservi</del>														
1001	69775140	<del>8411-19 Avenue Allard Lot rue projetée</del>														
2001	A-167561 20-5-86	20	332	1253	4150	9500	3,94300									
3001								2D 7A	2B1	24,100	157,700	181,800	T	VV	CERT. EFF. 394 12386 1186	
4201		106507 Canada Ltée														
4601		3210 Forest Hill av., app. 101 H3V 1C7														Prov. 69775090 à 69775120
6620		<del>Propriété sujette à la surtaxe sur terrain vague desservi</del>														
1001	69775145	<del>8401-69 Avenue Allard Lot rue projetée</del>														
2001	A 165199 01-05-86	20	332	1254	4150	9500	3,94300									
3001								2D 7A	2B1	24,100	157,700	181,800	T	VV	CERT. EFF. 394 12386 1186	
4201		106507 Canada Ltée														
4601		3210 Forest Hill av., app. 101 H3V 1C7														Prov. 69775090 à 69775120
6620		<del>Propriété sujette à la surtaxe sur terrain vague desservi</del>														
1001	69775150	<del>8391-79 Avenue Allard Lot rue projetée</del>														
2001	A 165200 01-05-86	20	332	1255	4150	9500	3,94300									
3001								2D 7A	2B1	24,100	157,700	181,800	T	VV	CERT. EFF. 394 12386 1186	
4201		106507 Canada Ltée														
4601		3210 Forest Hill av., app. 101 H3V 1C7														Prov. 69775090 à 69775120
6620		<del>Propriété sujette à la surtaxe sur terrain vague desservi</del>														

69775135

IFI 1

4201 M. Mario Bourcier

4601 ~~1102 Sergio V. Land~~ H2E 222  
9885 Bruchesi H2B 252

IFI 1

4202 M. Viateur D'Astous

FI222\* 5408  
10/01/81

4602 9885 Bruchesi H2B 232

CERT.	EFF.	
16/5/86	27/3/86	380

69775145

IAFI 1

4201 Mr. Johnny Kresovic

4601 8207 Annie Allard H2M 2R6

3AFI 1

4202 Miss Angel Zytynsky

CERT.	EFF.	
11/7/86	1/5/86	389 AC

69775140

IAFI 1

4201 M. Yves Tancé

4601 8413 Annie Allard H2M 2R6

3AFI 1

4202 Mlle Iradeline Perron

CERT.	EFF.	
23/1/86	30/5/86	393

69775150

IAFI 2

4201 Mr. Bruno Kresovic

4601 7845 A. Simone, V. Lucille

H2P 1W3

CERT.	EFF.	
11/7/86	1/5/86	389 AC

CODE	COMPTÉ	EMPLACEMENT - NOM, PROFESSION, RESIDENCE					CATEGORIE BÂTIMENT	SCOLAIRE	VALEUR EN DOLLARS			MUNICIPAL	REMARQUES								
		DIV. CAD.	CADASTRE	SUBDIVISION	FRONT	PROFONDEUR			SUPERFICIE	TERR. P. C.	TERRAIN			BÂTISSE	TOTAL						
1001	69775155	③ 8381-89 Av. de Allard <del>Lot rue projetée</del>																			
2001	A 165201 01.05.86	20	332	1256	4150	9500	3,94300								<table border="1"> <tr> <td>CERT.</td> <td>EFF.</td> <td>398</td> </tr> <tr> <td>29-8-86</td> <td>15-4-86</td> <td>VB</td> </tr> </table>	CERT.	EFF.	398	29-8-86	15-4-86	VB
CERT.	EFF.	398																			
29-8-86	15-4-86	VB																			
3001								20 7A	2B1	24,100	157700	181800	24,100	T VV	<table border="1"> <tr> <td>CERT.</td> <td>EFF.</td> <td>394</td> </tr> <tr> <td>12-3-86</td> <td>1-1-86</td> <td>VB</td> </tr> </table>	CERT.	EFF.	394	12-3-86	1-1-86	VB
CERT.	EFF.	394																			
12-3-86	1-1-86	VB																			
4201		106507 Canada Ltée 3210 Forest Hill av., app. 101 H3V 1C7													Prov. 69775090 à 69775120						
4601																					
6620		<del>Propriété sujette à la surtaxe sur terrain vague desservi</del>																			
1001	69775160	③ 8371-79 Av. de Allard <del>Lot rue projetée</del>																			
2001	A 165405 03.05.86	20	332	1257	4150	9500	3,94300								<table border="1"> <tr> <td>CERT.</td> <td>EFF.</td> <td>398</td> </tr> <tr> <td>29-8-86</td> <td>15-4-86</td> <td>VB</td> </tr> </table>	CERT.	EFF.	398	29-8-86	15-4-86	VB
CERT.	EFF.	398																			
29-8-86	15-4-86	VB																			
3001								20 7A	2B1	24,100	157700	181800	24,100	T VV	<table border="1"> <tr> <td>CERT.</td> <td>EFF.</td> <td>394</td> </tr> <tr> <td>12-3-86</td> <td>1-1-86</td> <td>VB</td> </tr> </table>	CERT.	EFF.	394	12-3-86	1-1-86	VB
CERT.	EFF.	394																			
12-3-86	1-1-86	VB																			
4201		106507 Canada Ltée 3210 Forest Hill av., app. 101 H3V 1C7													Prov. 69775090 à 69775120						
4601																					
6620		<del>Propriété sujette à la surtaxe sur terrain vague desservi</del>																			
1001	69775165	③ 8361-69 Av. de Allard <del>Lot rue projetée</del>																			
2001	A 177653 02-10-86	20	332	1258	4840	9500	6,27300								<table border="1"> <tr> <td>CERT.</td> <td>EFF.</td> <td>398</td> </tr> <tr> <td>29-8-86</td> <td>15-4-86</td> <td>VB</td> </tr> </table>	CERT.	EFF.	398	29-8-86	15-4-86	VB
CERT.	EFF.	398																			
29-8-86	15-4-86	VB																			
2001					8360	10133									<table border="1"> <tr> <td>CERT.</td> <td>EFF.</td> <td>394</td> </tr> <tr> <td>12-3-86</td> <td>1-1-86</td> <td>VB</td> </tr> </table>	CERT.	EFF.	394	12-3-86	1-1-86	VB
CERT.	EFF.	394																			
12-3-86	1-1-86	VB																			
3001								20 7A	2B1	28,800	157700	186500	28,800	T VV	<table border="1"> <tr> <td>CERT.</td> <td>EFF.</td> <td>394</td> </tr> <tr> <td>12-3-86</td> <td>1-1-86</td> <td>VB</td> </tr> </table>	CERT.	EFF.	394	12-3-86	1-1-86	VB
CERT.	EFF.	394																			
12-3-86	1-1-86	VB																			
4201		106507 Canada Ltée 3210 Forest Hill av., app. 101 H3V 1C7													Prov. 69775090 à 69775120						
4601																					
6620		<del>Propriété sujette à la surtaxe sur terrain vague desservi</del>																			

69775155

3FI1

69775160

2FI2

69775165

3FI1

7201 Mlle. Rose Aline Blouin

7201 Mme Lucette Legault

7201 Mlle Sylvie Blouin

7601 8387 Aurèle Allard H.2.M. 2.R.6.

7601 3246 Ch. Charrier, Ile Bizard  
H.2.C. 1.E.2

7601 8363 Aurèle Allard H.2.M. 2.R.6.

CERT.	EFF.	389
7/7/80	1/5/80	J.C.

CERT.	EFF.	389
7/7/80	3/5/80	J.C.

CERT.	EFF.	4
18/2/80	7/10/86	J.C.

AEB20

CODE	COMPTÉ	EMPLACEMENT - NOM PROFESSION, RESIDENCE					CATEGORIE D'IMMEUBLE	SCOLAIRE		VALEUR EN DOLLARS			MUNICIPAL	REMARQUES			
		SECTION	ADRESSE	FRONT	PROFONDEUR	SURFACE		TERRAIN	BATISSE	TOTAL	CERT.	EFF.					
1001	69775300	Lot rue projetée 927															
2002		20	915	46.49	98.43	6,003.00											
2002				61.48	Irr												
3001							7A 6B	2B1	31,300.		31,300.						
4201		La Ville de Montréal - Service de la Gestion Immobilière					9F	1									
4601		507 Pl. d'Armes App. 300, H2Y 2W8															
6670		Propriété sujette à la surtaxe sur terrains vagues dessinés															
1001	69775302	Lot rue projetée 927															
2002	A 163615 10.4.86	20	916	46.00	98.43	4,527.00											
3001							7A 6B	2B1	27,600.		27,600.						
4201		La Ville de Montréal - Service de la Gestion Immobilière					9F	1									
4601		507 Pl. d'Armes, App. 300 H2Y 2W8															
6670		Propriété sujette à la surtaxe sur terrains vagues dessinés															
1001	69775304	Lot rue projetée 927															
2002	A 161402 07.03.86	20	917	30.45	119.32	6,239.00											
2002				95.54	98.43												
3001	A-161768 14.03.86						7A 6B	2B1	31,800.		31,800.						
4201		La Ville de Montréal - Service de la Gestion Immobilière					9F	1									
4601		507 Pl. d'Armes App. 300 H2Y 2W8															
6670		Propriété sujette à la surtaxe sur terrains vagues dessinés															
1001	69775306	Lot rue projetée 927															
2002		20	918	22.90	105.64	8,322.00											
2002				Irr	119.32												
3001							7A 6B	2B1	36,000.		36,000.						
4201		La Ville de Montréal - Service de la Gestion Immobilière					9F	1									
4601		507 Pl. d'Armes, App. 300 H2Y 2W8															
6670		Propriété sujette à la surtaxe sur terrains vagues dessinés															

CERT. EFF. 384  
Valeur par 69775300  
69775318

TUV 6-11-85 1-1-86  
E-06-204-3  
Subd. prov de  
69531358 et  
de 69563788

CERT. EFF. 384  
Valeur par 69775300  
69775300

TUV 6-11-85 1-1-86  
E-06-204-3  
Subd. prov de  
69531358 et  
69563788

CERT. EFF. 384  
Valeur par 69775300  
69775300

TUV 6-11-85 1-1-86  
E-06-204-3  
Subd. prov de  
69531358 et de  
69563788

CERT. EFF. 384  
Valeur par 69775300  
69775300

TUV 6-11-85 1-1-86  
E-06-204-3  
Subd. prov de  
69531358 et de  
69563788



69775300

C.F.N.2

4201 Mrs. Bessie Louise

4601 13264 Oregon #1 ~~Private~~ funds H9A 2E4

~~ANNULÉ~~

CERT.	EFF.	
20/5/86	11/1/86	384

69775304

C.F.N.2

4201 Mrs. Bessie Louise

4601 13264 Oregon #1 ~~Private~~ funds H9A 2E4

~~ANNULÉ~~

CERT.	EFF.	
20/5/86	11/1/86	384

69775302

C.F.N.2

4201 Mrs. Bessie Louise

4601 13264 Oregon #1 ~~Private~~ funds H9A 2E4

~~ANNULÉ~~

CERT.	EFF.	
20/5/86	11/1/86	384

69775306

C.F.N.2

4201 Mrs. Bessie Louise

4601 13264 Oregon #1 ~~Private~~ funds H9A 2E4

~~ANNULÉ~~

CERT.	EFF.	
20/5/86	11/1/86	384

ANNULÉ

ANNULÉ

ANNULÉ

CODE	CARRIÈRE	EMPLACEMENT - NOM, PROFESSION, RÉSIDENCE					CATEGORIE BÂTIMENT	SCOLAIRE		VALEUR EN DOLLARS			MUNICIPAL	REMARQUES	
		DIV. CAD.	CH. CARTE	SUBDIVISION	FRONT	PROFONDEUR		SUPERFICIE	TERR. P.C.	TERRAIN	BÂTISSE	TOTAL			
1001	69775308 A 163613 10-4-86	Lot rue Projetée 927													
2002		20	919		37.63	101.71					5,280.00				
2002	A 163614 10-4-86				66.17	105.64									
3001	A 163896 15-4-86						7A 6B	2B1	29,900.		29,900.				
4201		La Ville de Montréal - Service de la Gestion Immobilière					9F								
4601	A 163895 15-4-86	507 Pl. d'Armes App. 300 H2Y 2W8													Subd. prov de 69531358 et de 69563788
	6630	Propriété sujette à la surtaxe sur terrains vagues. <i>deservi</i>													
1001	69775310 A 161769 14-03-86	Lot rue Projetée 927													
2002		20	920		46.00	101.71					4,678.00				
3001							7A 6B	2B1	28,600.		28,600.				
4201		La Ville de Montréal - Service de la Gestion Immobilière					9F								
4601		507 Pl. d'Armes App. 300 H2Y 2W8													Subd. prov de 69531358 et de 69563788
	6630	Propriété sujette à la surtaxe sur terrains vagues. <i>deservi</i>													
1001	69775312 A 163609 10-4-86	Lot rue Projetée 927													
2002		20	921		46.00	101.71					4,678.00				
3001	A 163610 10-4-86						7A 6B	2B1	28,600.		28,600.				
4201		La Ville de Montréal - Service de la Gestion Immobilière					9F								
4601	A 163611 10-4-86	507 Pl. d'Armes, App. 300, H2Y 2W8													Subd. prov de 69531358 et 69563788
	6630	Propriété sujette à la surtaxe sur terrains vagues. <i>deservi</i>													
1001	69775314 A 163612 10-4-86	Lot rue Projetée 927													
2002		20	922		41.47	106.33					5,130.00				
2002					59.06	101.71									
3001							7A 6B	2B1	31,300.		31,300.				
4201		La Ville de Montréal - Service de La Gestion Immobilière					9F								
4601		507 Pl. d'Armes, App. 300, H2Y 2W8													Subd. prov de 69531358 et 69563788
	6630	Propriété sujette à la surtaxe sur terrains vagues. <i>deservi</i>													

69775308

~~ANNULÉ~~

CF.N.2

~~4201 Mrs. Bair Louis Thé  
4601 13264 Anagnin #2 transfonds H9A 2E4~~

CERT.	EFF.	
24/8/86	11/1/86	389

69775312

~~ANNULÉ~~

CF.N.2

~~4201 Mrs. Bair Louis Thé  
4601 13264 Anagnin #2 transfonds H9A 2E4~~

CERT.	EFF.	
24/8/86	11/1/86	389

69775310

~~ANNULÉ~~

CF.N.2

~~4201 Mrs. Bair Louis Thé  
4601 13264 Anagnin #2 transfonds H9A 2E4~~

CERT.	EFF.	
24/8/86	11/1/86	389

69775314

~~ANNULÉ~~

CF.N.2

~~4201 Mrs. Bair Louis Thé  
4601 13264 Anagnin #2 transfonds H9A 2E4~~

CERT.	EFF.	
24/8/86	11/1/86	389

RÔLE D'ÉVALUATION DES IMMEUBLES POUR L'EXERCICE FINANCIER 1986

TABLEAU D'ÉVALUATION

CODE	COMPTE	EMPLACEMENT - NOM, PROFESSION, RÉSIDENCE					CATEGORIE BÂTIMENT	SCOLAIRE		VALEUR EN DOLLARS			MUNICIPAL	REMARQUES	
		NOY. 540	PARADISE	SUBDIVISION	FRONT	PROFONDEUR		SURFACE	TEHR P.C.	TERRAIN	BÂTISSE	TOTAL			
1001	69775316 A-160731	Lot rue Projetée 927													
2002	28-02-86	20	923		21.72	126.80					7,695.00				
2002					Irr	106.33									
3001							7A 6B	2B1	34,800.		34,800.			TVM 6-11-85 11-86 356 E-06-204-3 Subd. prov de 69531358 et de 69563788	
4201		La Ville de Montréal-Service de la Gestion Immobilière					9F	1							
4601		507 Pl. d'Armes App. 300 H2Y 2W8													
6620		Propriété sujette à la surtaxe sur terrains vagues. deservis													
1001	69775318 A-163608	Lot rue Projetée 927													
2002	10-4-86	20	924		28.90	102.33					6,442.00				
2002					95.80	126.80									
3001	A-11126 3-7-86 (2002)						7A 6B	2B1	32,200.		32,200.			TVM 6-11-85 11-86 356 E-06-204-3 Subd. prov de 69531358 et 69563788	
4201	A-171591	La Ville de Montréal-Service de la Gestion Immobilière					9F	1							
4601	8786 (101. Ann.)	507 Pl. d'Armes, App. 300, H2Y 2W8													
6620	A-174845 21-8-86 (A01)	Propriété sujette à la surtaxe sur terrains vagues. deservis													
1001	69775320	Lot rue Projetée 927													
2002		20	925		46.00	101.77					4,690.00				
2002						102.33									
3001							7A 6B	2B1	28,600.		28,600.			TVM 6-11-85 11-86 356 E-06-204-3 Subd. prov de 69531358 et 69563788	
4201		La Ville de Montréal-Service de La Gestion Immobilière					9F	1							
4601		507 Pl. d'Armes, App. 300, H2Y 2W8													
6620		Propriété sujette à la surtaxe sur terrains vagues. deservis													
1001	69775322 A-164835	Lot rue Projetée 927													
2002	28-1-86	20	926		44.23	Irr					6,795.00				
2002	(A01)				77.40	101.77									
3001							7A 6B	2B1	32,900.		32,900.			TVM 6-11-85 11-86 356 E-06-204-3 Subd. prov de 69531358 et 69563788	
4201		La Ville de Montréal-Service de la Gestion Immobilière					9F	1							
4601		507 Pl. d'Armes, App. 300 H2Y 2W8													
6620		Propriété sujette à la surtaxe sur terrains vagues. deservis													

69775316

CPN2

4201 Inc. Baie Louis Ste.  
4601 13264 Cragnon #2, Pierrefonds H9A 1E4

CERT.	EFF.	
20/5/86	11/1/86	384

69775320

CPN2

4201 Inc. Baie Louis Ste.  
4601 13264 Cragnon #2, Pierrefonds H9A 1E4

CERT.	EFF.	
20/5/86	11/1/86	384

69775318

CPN2

4201 Inc. Baie Louis Ste.  
4601 13264 Cragnon #2, Pierrefonds H9A 1E4  
S.P. de la Commission, de la rue Jean Jacques H9E 1M8  
NET #6302 25-11-86

CERT.	EFF.	
20/5/86	11/1/86	384

69775322

CPN2

4201 Inc. Baie Louis Ste.  
4601 13264 Cragnon #2, Pierrefonds H9A 1E4

CERT.	EFF.	
20/5/86	11/1/86	384

CODE	COMTE	EMPLACEMENT - NOM, PROFESSION, RESIDENCE					CATEGORIE BÂTIMENT	SCOLAIRE		VALEUR EN DOLLARS			MUNICIPAL #	REMARQUES	
		NO. AD.	NO. ADRESSE	FRONT	PROFONDEUR	SUPERFICIE		TERR. P.C.	TERRAIN	BÂTISSE	TOTAL				
1001	69775325	Lot rue Projetée 929													
2002		20 928		87.86	Irr	9,909.00									
2002				75.59	Irr										
3001							6B	2B1	39,200.		39,200.			204-3 606 61185-1-1-86 356 E06-204-3	
4201		La Ville de Montréal-Service de la Gestion Immobilière					9F	1							Subd. prov de 69531358 et 69563788
4601		507 Pl. d'Armes, App. 300, H2Y 2W8													
6620		Propriété sujette à la surtaxe sur terrains vagues dessin													
1001	69775328	Lot rue Projetée 929													
2002	A-168177	20 930		44.75	101.71	6,000.00									
2002	S-686 (202, A03)			74.08	105.84										
3001	A-169241 1706-86 (201)						7A 6B	2B1	31,300.		31,300.			61185-1-1-86 356 E06-204-3	
4201	A-172517	La Ville de Montréal-Service de La Gestion Immobilière					9F	1							Subd. prov de 69531358 et 69563788
4601	16-7-86 (101, A02)	507 Pl. d'Armes App. 300 H2Y 2W8													
6620		Propriété sujette à la surtaxe sur terrains vagues dessin													
1001	69775330	Lot rue Projetée 929													
2002	A-164821	20 931		46.00	101.71	4,678.00									
2002	38-4-86 (201, A03)														
3001	A-167546 7-7-86 (202)						7A 6B	2B1	28,600.		28,600.			61185-1-1-86 356 E06-204-3	
4201	(A01, A03)	La Ville de Montréal-Service de la Gestion Immobilière					9F	1							Subd. prov de 69531358 69563788
4601	A-171456 7-7-86 (101, A02)	507 Pl. d'Armes, App. 300, H2Y 2W8													
6620		Propriété sujette à la surtaxe sur terrains vagues dessin													
1001	69775332	Lot rue Projetée 929													
2002	A-165494	20 932		46.00	101.71	4,678.00									
2002	05-05-86 (201, A03)														
3001	A-165951 09-05-86 (201, A03)						7A 6B	2B1	28,600.		28,600.			61185-1-1-86 356 E06-204-3	
4201	A-172518	La Ville de Montréal-Service de La Gestion Immobilière					9F	1							Subd. prov de 69531358 et 69563788
4601	16-7-86 (101, A02)	507 Pl. d'Armes, App. 300, H2Y 2W8													
6620		Propriété sujette à la surtaxe sur terrains vagues dessin													

ANNULÉ

P1630

69775325

ANNULÉ C.F.N.2

4201 Rue Basile Louis - Ste

4601 13264 Grogon #2, Proulxfonds H9A 5E4

S.P. du Commerce, alle des Soeurs H3E 1M8

F1222 # 56423e 2 5-11-81

CERT.	EFF.	
20/5/86	1/1/86	384

69775330

C.F.N.2

4201 Rue Basile Louis - Ste

4601 13264 Grogon #2, Proulxfonds H9A 5E4

S.P. du Commerce, alle des Soeurs H3E 1M8

NPT #639e 25-11-81

CERT.	EFF.	
20/5/86	1/1/86	384

69775325

9.F.E.1

4201 La Ville de Montreal

4601 275 Notre-Dame E. H2Y 1C6

CERT.	EFF.	
2-9-81	1-7-80	37 NB

69775328

C.F.N.2

4201 Rue Basile Louis - Ste

4601 13264 Grogon #2, Proulxfonds H9A 5E4

S.P. du Commerce, alle des Soeurs H3E 1M8

NPT #639e 25-11-81

CERT.	EFF.	
20/5/86	1/1/86	384

69775332

C.F.N.2

4201 Rue Basile Louis - Ste

4601 13264 Grogon #2, Proulxfonds H9A 5E4

S.P. du Commerce, alle des Soeurs H3E 1M8

NPT #639e 25-11-81

CERT.	EFF.	
20/5/86	1/1/86	384

CODE	COMITÉ	EMPLACEMENT - NOM PROFESSION, RÉSIDENCE				CATEGORIE BÂTIMENT	SCOLAIRE	VALEUR EN DOLLARS			MUNICIPAL	REMARQUES
		NUMÉRIQUE	FRONT	PROFONDEUR	SURFACE			TERR. P.C.	TERRAIN	BÂTISSÉ		
1001	69775334	Lot rue Projetée 929										
2002	A-164826 28-11-86	20 933	34.02	Irr	4,938.00							
2002	(201.A03)		49.02	101.71								
3001	A-167548 20-5-86 (101.A03)	A 174844 21-8-86 (202)				7A 6B	2B1	29,200.		29,200.		TUV 6-11-86 1-1-86 356 E-05-204-3 Subd. prov de 69531358 et 69563788
4201	A 172514 16-7-86 (801)	La Ville de Montréal-Service de la Gestion Immobilière 507 Pl. d'Armes App. 300 H2Y 2W8 Propriété sujette à la surtaxe sur terrains vagues. <i>demande</i>				9F	1					
1001	69775337	Lot rue Projetée 934										
2002	A-179577 31-10-86	20 935	36.81	Irr	5,391.00							
2002	(201.A02)		51.80	104.99								
3001	A-179578 31-10-86 (302.A06)	A 183569 24-12-86 A 184156 24-12-86				7A 6B	2B1	32,900.		32,900.		TUV 6-11-86 1-1-86 356 E-05-204-3 Subd. prov de 69531358 et 69563788
4201	A 180248 (102.A04)	La Ville de Montréal-Service de la Gestion Immobilière 507 Pl. d'Armes, App. 300, H2Y 2W8 Propriété sujette à la surtaxe sur terrains vagues. <i>demande</i>				9F	1					
1001	69775340	Lot rue Projetée 934										
2002	A-166878 11-5-86	20 936	48.79	104.99	5,122.00							
2002	(102.A04)											
3001	A-166879 11-5-86 (302.A06)					7A 6B	2B1	31,200.		31,200.		TUV 6-11-86 1-1-86 356 E-06-204-3 Subd. prov de 69531358 et 69563788
4201	A-166880 11-5-86 (301.A03)	La Ville de Montréal-Service de la Gestion Immobilière 507 Pl. d'Armes App. 300 H2Y 2W8 Propriété sujette à la surtaxe sur terrains vagues. <i>demande</i>				9F	1					
1001	69775342	Lot rue Projetée 934										
2002	A-169557 19-02-86	20 937	48.79	104.99	5,122.00							
2002	(201.A02)											
3001	A-169558 19-06-86 (302.A06)					7A 6B	2B1	31,200.		31,200.		TUV 6-11-86 1-1-86 356 E-06-204-3 Subd. prov de 69531358 et 69563788
4201	A 168472 09-06-86 (302.A06)	La Ville de Montréal-Service de la Gestion Immobilière 507 Pl. d'Armes App. 300 H2Y 2W8 Propriété sujette à la surtaxe sur terrains vagues. <i>demande</i>				9F	1					
4601	(101.A03)											
4601	A 172515 16-07-86 (301.A03)											
4601	A 168470 09-06-86 (102.A04)											



69775334

CFN2

4201. Mrs. Baie Louis Stee  
 4601 13264 (Boulevard St. Pierre) H9A 2E4  
 S.P. du Commerce, elle des Dames H3E 1M8  
 NPT #63 de 25-11-86

CERT.	EFF.	
20/5/86	11/1/86	384

~~69775340~~~~ANNULÉ~~~~CFN2~~

~~4201. Mrs. Baie Louis Stee  
 4601 13264 (Boulevard St. Pierre) H9A 2E4  
 S.P. du Commerce, elle des Dames H3E 1M8  
 NPT #63 de 25-11-86~~

CERT.	EFF.	
24/5/86	11/1/86	384

69775340

A-168477, 09.06.86 (101. A05)

~~69775337~~~~ANNULÉ~~~~CFN2~~

~~4201. Mrs. Baie Louis Stee  
 4601 13264 (Boulevard St. Pierre) H9A 2E4  
 S.P. du Commerce, elle des Dames H3E 1M8  
 NPT #5842 de 25-11-86~~

CERT.	EFF.	
24/5/86	11/1/86	384

~~69775342~~~~CFN2~~

~~4201. Mrs. Baie Louis Stee  
 4601 13264 (Boulevard St. Pierre) H9A 2E4  
 S.P. du Commerce, elle des Dames H3E 1M8  
 NPT #63 de 25-11-86~~

CERT.	EFF.	
20/5/86	11/1/86	384

CODE	COMPTÉ	EMPLACEMENT - NOM PROFESSION RÉSIDENCE					CATEGORIE D'IMMEUBLE	SCOLAIRE		VALEUR EN DOLLARS			MUNICIPAL	REMARQUES	
		NUMÉRO	QUARTIER	SUBDIVISION	FUSION	PROFONDEUR		SUPERFICIE	TEUR	o/c	TERRAIN	BATISSE			TOTAL
1001	69775344	Lot rue Projetée 934													
	A 168465														
2002	09.06.86 (301-A03)	20	938		48.79	104.99					5,122.00				
3001	A-168467	ANNULÉ													
	09.06.86 (100-A04)	A-11587	A 173017	A-176210											
4201	A-170127	La Ville de Montréal-Service de la Gestion Immobilière													
4601	27.6.86 (101-A05)	507	Pl. d'Armes App. 300	H2Y 2WB											
6620		Propriété sujette à la censure sur terrains vagues. <i>deservi</i>													
1001	69775346	Lot rue Projetée 934													
	A 168466														
2002	09.06.86 (301-A03)	20	939		48.79	104.99					5,122.00				
3001	A 168464	ANNULÉ													
	09.06.86 (302-A04)	A-171459	A-171460	A-173262											
4201	09.06.86 (301-A02)	La Ville de Montréal-Service de la Gestion Immobilière													
4601	A 168474 (302-A04)	507	Pl. d'Armes App. 300	H2Y 2WB											
6620		Propriété sujette à la censure sur terrains vagues. <i>deservi</i>													
1001	69775348	Lot rue Projetée 934													
	A 168475														
2002	09.06.86 (301-A02)	20	940		48.79	104.99					5,122.00				
3001	A-168473	ANNULÉ													
	09.06.86 (102-A01)	A-170464	A-170454												
4201	09.06.86 (102-A01)	La Ville de Montréal-Service de La Gestion Immobilière													
4601	A-170429 (102-A01)	507	Pl. d'Armes, App. 300,	H2Y 2WB											
6620		Propriété sujette à la censure sur terrains vagues. <i>deservi</i>													
1001	69775350	Lot rue Projetée 934													
	A 169661														
2002	19.06.86 (301-A03)	20	941		48.79	104.99					5,122.00				
3001	A 169560	ANNULÉ													
	19.06.86 (302-A06)	A-170153													
4201	19.06.86 (302-A06)	La Ville de Montréal-Service de la Gestion Immobilière													
4601	A-169559 (101-A04)	507	Pl. d'Armes, App. 300	H2Y 2WB											
6620		Propriété sujette à la censure sur terrains vagues. <i>deservi</i>													
	A 169558														
	19.06.86 (102-A04)	A 170153													
	A 170126														
	24.6.86 (202-A01)	26.06.86 (201-A02)													

61185 1136 356  
T.V. 204-3  
Subd. prov de 69531358 et 69563788  
CERT. EFF. 23  
27/10/86 23/5/86 V3  
annule porte sur 69775347 a 44.

61185 1136 356  
T.V. 204-3  
Subd. prov de 69531358 et 69563788  
401  
annule porte sur 69776008 a 6018

61185 1136 356  
T.V. 204-3  
Subd. prov de 69531358 et 69563788  
401  
annule porte sur 69776026 a 6031

61185 1136 356  
T.V. 204-3  
Subd. prov de 69531358 et 69563788  
401  
annule porte sur 69776100 a 610

69775344

~~ANNULÉ~~ CRN2~~4201 Rue Buisson St-H~~~~4601-13264 Avenue St-Henri, Pointe-aux-Lacs H9A 2E4~~~~SPL du Commerce elle des Buisson H3E 1M8~~~~NPT #63 de 25-11-86~~

CRAT.	EFF.	
20/5/86	1/1/86	384

69775348

CRN2

4201 Rue Buisson St-H

4601-13264 Avenue St-Henri, Pointe-aux-Lacs H9A 2E4

SPL du Commerce elle des Buisson H3E 1M8

NPT #63 de 25-11-86

CRAT.	EFF.	
20/5/86	1/1/86	384

69775346

CRN2

4201 Rue Buisson St-H

4601-13264 Avenue St-Henri, Pointe-aux-Lacs H9A 2E4

SPL du Commerce elle des Buisson H3E 1M8

NPT #63 de 25-11-86

CRAT.	EFF.	
20/5/86	1/1/86	384

69775350

CRN2

4201 Rue Buisson St-H

4601-13264 Avenue St-Henri, Pointe-aux-Lacs H9A 2E4

SPL du Commerce elle des Buisson H3E 1M8

NPT #63 de 25-11-86

CRAT.	EFF.	
20/5/86	1/1/86	384

CIVILITÉ	COMPLÈTE	EMPLACEMENT - NOM, PROFESSION, RÉSIDENCE					CATEGORIE D'IMMEUBLE	SCOLAIRE		VALEUR EN DOLLARS			MUNICIPAL	REMARQUES		
		NUMÉRO	CADASTRE	FRONT	PROFONDEUR	SURFACE		TEAR	TERRAIN	BÂTIMENT	TOTAL					
1001	69775352	Lot rue Projetée 934														
2002	A 175226 20-8-86 (301, A03)	20 942		48.79	104.99	5,122.00									356	
3001	A 175243 20-8-86 (301, A03)						7A 6B	2B1	31,200.		31,200.				6-11-85 1-1-86 E06-204-3	
4201	A 175243 20-8-86 (301, A03)	La Ville de Montréal - Service de La Gestion Immobilière					9F									Subd. prov de 69531358 et 69563788
4601	A 175244 20-8-86 (301, A03)	507 Pl. d'Armes, App. 300, H2Y 2W8														401 Annulé et porté sur 69776054 à 6064
<b>VERSÒ</b>																
1001	69775354	<del>Lot rue Projetée 934</del> 2571-51 Pierre D'Armes ②														
2002	A 175226 28-7-86 (102, A04)	20-943		48.79	104.99	5,122.00									356	
3001	A 175345 30-07-86 (301, A01)						3C 7A 6B	2B1	31,200.	315 300	346 500				6-11-85 1-1-86 E06-204-3	
4201	A 175345 30-07-86 (301, A01)	La Ville de Montréal - Service de la Gestion Immobilière					9F									Subd. prov de 69531358 et 69563788
4601	A 175346 30-07-86 (301, A03)	507 Pl. d'Armes, App. 300, H2Y 2W8														Annulé et porté sur 69776434 @ 44.
<b>ANNULÉ</b>																
<b>VERSÒ</b>																
1001	69775356	<del>Lot rue Projetée 934</del> 2559-69 Pierre D'Armes ②														
2002	A 175226 28-07-86 (301, A03)	20-944		48.79	104.99	5,122.00									356	
3001	A 175225 28-07-86 (301, A03)						3C 7A 6B	2B1	31,200.	313 500	344 700				6-11-85 1-1-86 E06-204-3	
4201	A 175227 28-07-86 (301, A02)	La Ville de Montréal - Service de La Gestion Immobilière					9F									Subd. prov de 69531358 et 69563788
4601	A 175227 28-07-86 (301, A04)	507 Pl. d'Armes, App. 300, H2Y 2W8														Annulé et porté sur 69776476 @ 56.
<b>ANNULÉ</b>																
<b>VERSÒ</b>																
1001	69775358	<del>Lot rue Projetée 934</del> 2547-57 Pierre D'Armes ②														
2002	A 175154 27-8-86 (301, A03)	20 945		48.79	104.99	5,122.00									356	
3001	A 175156 27-8-86 (301, A03)						3C 7A 6B	2B1	31,200.	313 300	346 500				6-11-85 1-1-86 E06-204-3	
4201	A 175156 27-8-86 (301, A02)	La Ville de Montréal - Service de La Gestion Immobilière					9F									Subd. prov de 69531358 et 69563788
4601	A 175157 27-8-86 (301, A01)	507 Pl. d'Armes, App. 300, H2Y 2W8														Annulé et porté sur 69776458 @ 68.
<b>ANNULÉ</b>																
<b>VERSÒ</b>																

69775358

ANNULÉ

CFN2

4201 Ma Bai Construction Inc  
 4601 13264 ~~Brayon, St. Laurent H3A 1E4~~  
 S. Pl. du Commerce, elle des Annonces H3E 1M8  
 F1222 # 5842 je 25-11-86

CERT.	EFF.	
20/5/86	1/1/86	385

69775357

ANNULÉ

CFN2

4201 Ma Bai Construction Inc  
 4601 13264 ~~Brayon, St. Laurent H3A 1E4~~  
 S. Pl. du Commerce, elle des Annonces H3E 1M8  
 F1222 # 5842 je 25-11-86

CERT.	EFF.	
20/5/86	1/1/86	384

69775352

CFN2

4201 Ma Bai Construction Inc  
 4601 13264 ~~Brayon, St. Laurent H3A 1E4~~  
 S. Pl. du Commerce, elle des Annonces H3E 1M8  
 NPT # 25 je 25-11-86

CERT.	EFF.	
20/5/86	1/1/86	384

69775356

ANNULÉ

CFN2

4201 Ma Bai Construction Inc  
 4601 13264 ~~Brayon, St. Laurent H3A 1E4~~  
 S. Pl. du Commerce, elle des Annonces H3E 1M8  
 F1222 # 5842 je 25-11-86

CERT.	EFF.	
20/5/86	1/1/86	384

69775354

A 170545 306.86 101.805  
 A 170528 276.86 102.804  
 A 171589 87.86 302.806

69775354

A 174841 218.86 101.805  
 A 174842 218.86 302.806  
 A 175162 278.86 201.802

CODE	COMPTÉ	EMPLACEMENT - NOM PROFESSION RÉSIDENCE					CATEGORIE BÂTIMENT	SCOLAIRE		VALEUR EN DOLLARS			MUNICIPAL	REMARQUES		
		ENLÈVÉ	CANTONNE	DIVISION	FRONT	PROFONDEUR		SUPERFICIE	TERR	TERRAIN	BÂTISSE	TOTAL				
1001	69775360 A 173224	<del>2535-75 Pierre Dupuy ② Lot rue Projetée 934</del>														
2002	08-7-86 (302, A01)	20-946 A 173349	A 173558	A 173913	48.79	104.99	5,122.00									
3001	A 173347 30-07-86 (301, A03)	27-8-86 (101, A03)	8-9-86 (302, A04)							31,200	313,500	347,700		R 6-11-85 1-1-86 356 E-06-204-3		
4201	(102, A04)	La Ville de Montréal-Service de la Gestion Immobilière					9F									Subd. prov de 69531358 et 69563788
4601	A 173348 30-07-86 (201, A02)	507 Pl. d'Armes App. 300 H2Y 2W8 <del>Propriété sujette à servitude sur terrain vague devant ②</del>														CERT. EFF. 13 7/11/86 7/11/86 se
1001	69775362	<del>Lot rue Projetée 934 2543-33 Pierre Dupuy ②</del>														
2002	A 176364 15-9-86	20-947			48.79	104.99	5,122.00									
3001	(302, A06)	A 176377	A 177118	A 177976						31,400	311,700	343,100		R 6-11-85 1-1-86 356 E-06-204-3		
4201	(101, A05)	La Ville de Montréal-Service de la Gestion Immobilière					9F									Subd. prov de 69531358 et 69563788
4601	A 176366 17-9-86 (301, A03)	507 Pl. d'Armes, App. 300, H2Y 2W8 <del>Propriété sujette à servitude sur terrain vague devant ②</del>														CERT. EFF. 13 7/11/86 7/11/86 se
1001	69775364	<del>Lot rue Projetée 934 2513-21 Pierre Dupuy ②</del>														
2002	A 176365 15-9-86	20-948			48.79	104.99	5,122.00									
3001	(101, A05)	A 176378	A 176379	A 176382						31,400	313,500	347,700		R 6-11-85 1-1-86 356 E-06-204-3		
4201	(201, A02)	La Ville de Montréal-Service de la Gestion Immobilière					9F									Subd. prov de 69531358 et 69563788
4601	A 176375 17-9-86 (201, A02)	507 Pl. d'Armes, App. 300, H2Y 2W8 <del>Propriété sujette à servitude sur terrain vague devant ②</del>														CERT. EFF. 13 7/12/86 7/12/86 se
1001	69775366	<del>Lot rue Projetée 934 8501-8511 Pierre Dupuy</del>														
2002	A 180399 10-11-86	20-949			Irr	104.99	8,003.00									
2002	(202, A01)				91.86	115.23										
3001	A 180300 10-11-86									37,100	311,700	360,700		R 6-11-85 1-1-86 356 E-06-204-3		
4201	(201, A02)	La Ville de Montréal-Service de la Gestion Immobilière					9F									Subd. prov de 69531358 et 69563788
4601	A 180301 10-11-86 (301, A03)	507 Pl. d'Armes App. 300 H2Y 2W8 <del>Propriété sujette à servitude sur terrain vague devant ②</del>														CERT. EFF. 13 10/27/86 10/27/86 se
	A 180302 10-11-86 (103, A04)															
	A 180819 17-11-86 (302, A06)															
	A 191127 20-11-86 (101, A05)															

69775360

**ANNULÉ**

CFN2

4201 Ma Base Construction Klee

4601 ~~13264~~ ~~Amoyon #1~~ ~~Pierrefond~~ H3E 1E4

S.P. du Commerce elle des boya H3E 1M8

F1222 #5548 de 25-11-86

CEST	EFF	
21/11/86	11/11/86	375

69775362

CFN2

4201 Ma Base Construction Klee

4601 ~~13264~~ ~~Amoyon #1~~ ~~Pierrefond~~ H3E 1E4

S.P. du Commerce elle des boya H3E 1M8

F1222 #5548 de 25-11-86

CEST	EFF	
21/11/86	11/11/86	375

**ANNULÉ**

69775364

CFN2

4201 Ma Base Construction Klee

4601 ~~13264~~ ~~Amoyon #1~~ ~~Pierrefond~~ H3E 1E4

S.P. du Commerce elle des boya H3E 1M8

F1222 #5548 de 25-11-86

CEST	EFF	
21/11/86	11/11/86	375

**ANNULÉ**

69775366

CFN2

4201 Ma Base Construction Klee

4601 ~~13264~~ ~~Amoyon #1~~ ~~Pierrefond~~ H3E 1E4

S.P. du Commerce elle des boya H3E 1M8

F1222 #5548 de 25-11-86

CEST	EFF	
21/11/86	11/11/86	375

**ANNULÉ**

AEH 20

NUMÉRO	CANTON	EMPLACEMENT - NOM, PROFESSION, RÉSIDENCE					CATEGORIE BÂTIMENT	VALEUR EN DOLLARS			REMARQUES							
		NO. CAD.	CADASTRE	LIBÉRATION	FRONT	PROFONDEUR		SURFACE	TERR. p.c.	TERRAIN		BÂTISSE	TOTAL					
1001	69775368	<p>8550-10 <i>Pierre Dupaigne</i>  <del>Lot rue Projetée 934</del></p>										<table border="1"> <tr> <th>CERT.</th> <th>EFF.</th> <th>AN</th> </tr> <tr> <td>10/10/87</td> <td>11/10/86</td> <td>405</td> </tr> </table>	CERT.	EFF.	AN	10/10/87	11/10/86	405
CERT.	EFF.	AN																
10/10/87	11/10/86	405																
2002		20	966		Irr	75.66	7,013.00											
2002					56.36	98.43												
3001								2B1	35,000.		35,000.	<p>6-11-85 11-86  E06-204-3  Subd. prov de  69531358 et  69563788</p>						
4201		<p><b>VERS</b>  La Ville de Montréal-Service de la Gestion Immobilière  507 Pl. d'Armes, App. 300, H2Y 2W8</p>					9F	1										
4601		<p><i>Propriété sujette à servitude sur terrain vague derrière</i></p>																
1001	69775370	<p>Lot rue Projetée 934</p>																
2002		20	965		48.79	98.43	4,802.00											
3001								2B1	29,300.		29,300.	<p>6-11-85 11-86  E-06-204-3  Subd. prov de  69531358 et  69563788</p>						
4201		<p><b>VERS</b>  La Ville de Montréal-Service de la Gestion Immobilière  507 Pl. d'Armes, App. 300, H2Y 2W8</p>					9F	1										
4601		<p><i>Propriété sujette à servitude sur terrain vague derrière</i></p>																
1001	69775372	<p>Lot rue Projetée 934</p>																
2002		20	964		48.79	98.43	4,802.00											
3001								2B1	29,300.		29,300.	<p>6-11-85 11-86  E-06-204-3  Subd. prov de  69531358 et  69563788</p>						
4201		<p><b>VERS</b>  La Ville de Montréal-Service de la Gestion Immobilière  507 Pl. d'Armes, App. 300, H2Y 2W8</p>					9F	1										
4601		<p><i>Propriété sujette à servitude sur terrain vague derrière</i></p>																
1001	69775374	<p>8550-46 <i>Pierre Dupaigne</i>  <del>Lot rue Projetée 934</del></p>																
2002		20	963		49.93	98.43	6,098.00											
2002					Irr	Irr												
3001								2B1	33,200.		33,200.	<p>6-11-85 11-86  E06-204-3  Subd. prov de  69531358 et  69563788</p>						
4201		<p><b>VERS</b>  La Ville de Montréal-Service de la Gestion Immobilière  507 Pl. d'Armes, App. 300, H2Y 2W8</p>					9F	1										
4601		<p><i>Propriété sujette à servitude sur terrain vague derrière</i></p>																



69775368

CFD2

H301 Ma Base Construction Klee  
 H601 13264 Avenue #1, Pierreford H3A 1E4  
 S.P. du Commerce, alle des Soeurs H3E 1M8  
 F1222 #5848 ge 25-11-88

CDP	SP	
21186	11186	375

69775370

CFD2

H301 Ma Base Construction Klee  
 H601 13264 Avenue #1, Pierreford H3A 1E4  
 S.P. du Commerce, alle des Soeurs H3E 1M8  
 F1222 #5848 ge 25-11-88

CDP	SP	
21186	11186	375

69775372

CFD2

H301 Ma Base Construction Klee  
 H601 13264 Avenue #1, Pierreford H3A 1E4  
 S.P. du Commerce, alle des Soeurs H3E 1M8  
 F1222 #5848 ge 25-11-88

CDP	SP	
21186	11186	375

69775374

CFD2

H301 Ma Base Construction Klee  
 H601 13264 Avenue #1, Pierreford H3A 1E4  
 S.P. du Commerce, alle des Soeurs H3E 1M8  
 F1222 #5848 ge 25-11-88

CDP	SP	
21186	11186	375

AE 320

AE 320

ROLE D'ÉVALUATION DES IMMEUBLES POUR L'EXERCICE FINANCIER 1986

LE DÉPARTEMENT D'ÉVALUATION

CODE	CONVITE	EMPLACEMENT - NOM, PROFESSION, RESIDENCE					CATEGORIE BÂTIMENT	SCOLAIRE	VALEUR EN DOLLARS			MUNICIPAL	REMARQUES	
		PROFONDEUR	TERRAIN	PROFONDEUR	SUPERFICIE	TERRAIN			BÂTIMENT	TOTAL				
1001	69775376	Lot rue Projetée 934												
2002		20	950	110.86	Irr					16,692.00				
2002					Irr								6-11-85 1-1-86 354	
3001							6B	2 B1	101,900.		101,900.	E	06 204-3 Subd. prov de 69531358 et 69563788	
4201		La Ville de Montréal-Service de la Gestion Immobilière					9F	1						
4601		507 Pl. d'Armes, App. 300, H2Y 2W8												
1001	69775378	Lot rue Projetée 951												
2002		20	962	56.69	Irr					7,406.00				
2002				91.40	108.27								6-11-85 1-1-86 356	
3001							6B	2B1	35,900.		35,900.	T W	06 204-3 Subd. prov de 69531358 et 69563788	
4201		La Ville de Montréal-Service de la Gestion Immobilière					9F	1						
4601		507 Pl. d'Armes, App. 300, H2Y 2W8												
4601		<i>Propriété sujette à servitude sur terrain vague desservi</i>												
1001	69775380	Lot rue Projetée 951												
2002		20	961	46.23	108.27					5,664.00				
2002				58.40	108.96								6-11-85 1-1-86 356	
3001							6B	2B1	32,400.		32,400.	T W	06 204-3 Subd. prov de 69531358 et 69563788	
4201		La Ville de Montréal-Service de la Gestion Immobilière					9F	1						
4601		507 Pl. d'Armes, App. 300, H2Y 2W8												
4601		<i>Propriété sujette à servitude sur terrain vague desservi</i>												
1001	69775382	Lot rue Projetée 951												
2002		20	960	34.28	108.96					7,874.00				
2002				104.53	145.24								6-11-85 1-1-86 356	
3001							6B	2B1	36,800.		36,800.	T W	06 204-3 Subd. prov de 69531358 et 69563788	
4201		La Ville de Montréal-Service de la Gestion Immobilière					9F	1						
4601		507 Pl. d'Armes, App. 300, H2Y 2W8												
4601		<i>Propriété sujette à servitude sur terrain vague desservi</i>												

69775378

CFM2

H301 Ma Base Construction Klee

H301 13264 Avenue #1, Pointe-aux-Lacs H3B 1E4

S.P. du Commerce alle des Lacs H3E 1M8

E1222 #5843 je 25-11-86

CFM2	31	
21/11/86	11/11/86	375

69775380

CFM2 20

H301 Ma Base Construction Klee

H301 13264 Avenue #1, Pointe-aux-Lacs H3B 1E4

S.P. du Commerce alle des Lacs H3E 1M8

E1222 #5843 je 25-11-86

CFM2	31	
21/11/86	11/11/86	375

69775382

CFM2

H301 Ma Base Construction Klee

H301 13264 Avenue #1, Pointe-aux-Lacs H3B 1E4

S.P. du Commerce alle des Lacs H3E 1M8 20

E1222 #5843 je 25-11-86

CFM2	31	
21/11/86	11/11/86	375

RE 580

CASES	COMPTÉ	EMPLACEMENT - NOM PROFESSION RÉSIDENCE					CATEGORIE BÂTIMENT	SCOLAIRE		VALEUR EN DOLLARS			MUNICIPAL	REMARQUES		
		NO. CADASTRE	SUBDIVISION	FRONT	PROFONDEUR	SURFACE		TERR P.C.	TERRAIN	BÂTISSE	TOTAL					
1001	69775384	Lot rue Projetée 951														
2002		20	959	27.76	145.24	9,187.00										
2002				Irr	112.99											
3001							3A 6B	2B1	39,500.		39,500.				6485-1-86-356 E06-204-3	
4201		La Ville de Montréal-Service de la Gestion Immobilière					9F	1								Subd. prov de 69531358 et 69563788
4601		507 Pl. d'Armes App. 300, H2Y 2W8														
6950		<i>Propriété sujette à servitude sur terrain vague devant</i>														
1001	69775386	Lot rue Projetée 951														
2002		20	958	40.06	112.99	6,083.00										
2002				76.02	103.58											
3001							3A 6B	2B1	33,200.		33,200.				6485-1-86-356 E06-204-3	
4201		La Ville de Montréal-Service de la Gestion Immobilière					9F	1								Subd. prov de 69531358 et 69563788
4601		507 Pl. d'Armes, App. 300, H2Y 2W8														
6950		<i>Propriété sujette à servitude sur terrain vague devant</i>														
1001	69775388	Lot rue Projetée 951														
2002		20	957	48.79	103.58	5,062.00										
3001							3A 6B	2B1	30,800.		30,800.				6485-1-86-356 E06-204-3	
4201		La Ville de Montréal-Service de la Gestion Immobilière					9F	1								Subd. prov de 69531358 et 69563788
4601		507 Pl. d'Armes, App. 300, H2Y 2W8														
6950		<i>Propriété sujette à servitude sur terrain vague devant</i>														
1001	69775390	Lot rue Projetée 951														
2002		20	956	48.79	103.58	5,061.00										
2002					104.10											
3001							3A 6B	2B1	30,800.		30,800.				6485-1-86-356 E06-204-3	
4201		La Ville de Montréal-Service de la Gestion Immobilière					9F	1								Subd. prov de 69531358 et 69563788
4601		507 Pl. d'Armes, App. 300, H2Y 2W8														
6950		<i>Propriété sujette à servitude sur terrain vague devant</i>														

69775384

CFN2

4401 Ma Base Construction Klee

4601 13204 Avenue #1, Pierrefonds H3A 1E4

SPL. du Commerce elle des biens H3E 1M8

F1222 #5848 de 25-11-86

CDP	SE	
11/186	11/186	375

69775386

CFN2

4401 Ma Base Construction Klee

4601 13204 Avenue #1, Pierrefonds H3A 1E4

SPL. du Commerce elle des biens H3E 1M8

F1222 #5848 de 25-11-86

CDP	SE	
11/186	11/186	375

69775388

CFN2

4401 Ma Base Construction Klee

4601 13204 Avenue #1, Pierrefonds H3A 1E4

SPL. du Commerce elle des biens H3E 1M8

F1222 #5848 de 25-11-86

CDP	SE	
11/186	11/186	375

69775390

CFN2

4401 Ma Base Construction Klee

4601 13204 Avenue #1, Pierrefonds H3A 1E4

SPL. du Commerce elle des biens H3E 1M8

F1222 #5848 de 25-11-86

CDP	SE	
11/186	11/186	375

AE 120

RÔLE D'ÉVALUATION DES IMMEUBLES POUR L'EXERCICE FINANCIER 1986

FORMULAIRE D'ÉVALUATION

CODE	LOCALITÉ	EMPLACEMENT - NOM PROFESSION RESIDENCE				CATEGORIE BÂTIMENT	SCOLAIRE	VALEUR EN DOLLARS			REMARQUES
		PARCELLE CADASTRALE	SUBDIVISION	FRONT	PROFONDEUR			SUPERFICIE	TERRAIN	BATISSE	
1001	69775392	Lot rue Projetée 951									
2002		20	955	34.45	104.10					7,118.00	
2002				101.71	127.59						
3001						7A 6B	2B1	35,300.		35,300.	61185 1-1-86 356 E-06-204-3 Subd. prov de 69531358 et 69563788
4201		<b>VERSO</b>									
4601		La Ville de Montréal-Service de la Gestion Immobilière				9F	1				
4601		507 Pl. d'Armes, App. 300, H2Y 2W8									
4601		<i>Propriété payée à passage par terrain vague desservi</i>									
1001	69775394	Lot rue Projetée 951									
2002		20	954	26.67	Irr					7,272.00	
2002				101.38	108.27						
3001						7A 6B	2B1	35,600.		35,600.	61185 1-1-86 356 E-06-204-3 Subd. prov de 69531358 et 69563788
4201		<b>VERSO</b>									
4601		La Ville de Montréal-Service de la Gestion Immobilière				9F	1				
4601		507 Pl. d'Armes, App. 300, H2Y 2W8									
4601		<i>Propriété payée à passage par terrain vague desservi</i>									
1001	69775396	Lot rue Projetée 951									
2002		20	953	48.79	108.27					5,282.00	
3001						7A 6B	2B1	32,300.		32,300.	61185 1-1-86 356 E-06-204-3 Subd. prov de 69531358 et 69563788
4201		<b>VERSO</b>									
4601		La Ville de Montréal-Service de la Gestion Immobilière				9F	1				
4601		507 Pl. d'Armes, App. 300 H2Y 2W8									
4601		<i>Propriété payée à passage par terrain vague desservi</i>									
1001	69775398	<del>Lot rue Projetée 951</del>									
2002		20	952	49.23	108.27					6,982.00	
2002				64.93	Irr						
3001						7A 6B	2B1	35,000. 44,700.		35,000. 335,900.	61185 1-1-86 356 E-06-204-3 Subd. prov de 69531358 et 69563788
4201		<b>VERSO</b>									
4601		La Ville de Montréal-Service de la Gestion Immobilière				9F	1				
4601		507 Pl. d'Armes-App. 300 H2Y 2W8									
4601		<i>Propriété payée à passage par terrain vague desservi</i>									

② COPY FILE Am  
10/15/87 11/10/87 963

19775392

(F102)

4201 Ma Base Construction ktee  
 4201 13367 Ansigne #1, Parc Lafont H3A 1E4  
 S.P.L. du Commerce elle des Soeurs H3E 1M7  
 F1222 #5848, 25-11-80

11186	11186	375
-------	-------	-----

19775394

(F102)

4201 Ma Base Construction ktee  
 4201 13367 Ansigne #1, Parc Lafont H3A 1E4  
 S.P.L. du Commerce elle des Soeurs H3E 1M8  
 F1222 #5848, 25-11-80

11186	11186	375
-------	-------	-----

19775396

(F102)

4201 Ma Base Construction ktee  
 4201 13367 Ansigne #1, Parc Lafont H3A 1E4  
 S.P.L. du Commerce elle des Soeurs H3E 1M8  
 F1222 #5848, 25-11-80

11186	11186	375
-------	-------	-----

19775398

(F102)

4201 Ma Base Construction ktee  
 4201 13367 Ansigne #1, Parc Lafont H3A 1E4  
 S.P.L. du Commerce elle des Soeurs H3E 1M8  
 F1222 #5848, 25-11-80

11186	11186	375
-------	-------	-----

AEX20

ROLE D'ÉVALUATION DES IMMEUBLES POUR L'EXERCICE FINANCIER 1986

COTE	CHIFFRE	EMPLACEMENT - NOM PROFESSION - RESIDENCE					CATEGORIE BÂTIMENT	VALEUR EN DOLLARS			MUNICIPAL	REMARQUES
		NUMERO	FRONT	PROFONDEUR	SURFACE	TERRAIN		BATISSE	TOTAL			
1001	69775400	1151-71 <sup>2</sup> Jacques Casault										
2002	A177901	20 967	82.91	102.26	6,010.00							
2002	06-10-86 (A04)		37.60	105.15								
3001	A177975						36 200	313 500	350 300		R 61155 11-86 356	
4201	07-10-86 (A05)						2B1 33,000.		33,000.		E06-204-3	
4601	A177976	La Ville de Montréal-Service de la Gestion Immobilière										Subd. prov de 69531358 et 69563788
4601	07-10-86 (A03)	507 Pl. d'Armes, App. 300, H2Y 2W8					9F				1	
4601	A177979	<del>Propriété sujette à mutation de territoire</del>										
4601	01-10-86 (A01)											
1001	69775402	Lot Jacques Casault										
2002	A177902	20 968	48.92	105.61	5,078.00							
2002	06-10-86 (A01)		48.79	102.26								
3001	A177977						31 000.		31,000.		R 61155 11-86 356	
4201	07-10-86 (A01 A02)						2B1 31,000.		31,000.		E06-204-3	
4601	A177980	La Ville de Montréal-Service de la Gestion Immobilière										Subd. prov de 69531358 et 69563788
4601	07-10-86 (A02 A06)	507 Pl. d'Armes, App. 300, H2Y 2W8					9F				1	
4601	A177981	<del>Propriété sujette à mutation de territoire</del>										
4601	07-10-86 (A01 A02)											
1001	69775404	1137-47 <sup>2</sup> Lot Jacques Casault										
2002	A180605	20 969	48.82	107.35	5,201.00							
2002	13-11-86 (A01, A04)		48.79	105.61								
3001	A180606						31 800	313 500	375 300		R 61155 11-86 356	
4201	13-11-86 (A01, A03)						2B1 31,700.		31,700.		E06-204-3	
4601	A180607	La Ville de Montréal-Service de La Gestion Immobilière										Subd. prov de 69531358 et 69563788
4601	13-11-86 (A01, A03)	507 Pl. d'Armes, App. 300, H2Y 2W8					9F				1	
4601	A180608	<del>Propriété sujette à mutation de territoire</del>										
4601	13-11-86 (A01, A02)											
1001	69775406	1125-35 <sup>2</sup> Lot Jacques Casault										
2002	A180609	20 970	48.79	107.38	5,244.00							
2002	13-11-86 (A01, A02)			107.35								
3001	A180610						32,100	315,300	347,400		R 61155 11-86 356	
4201	13-11-86 (A01, A03)						2B1 32,000.		32,000.		E06-204-3	
4601	A180611	La Ville de Montréal-Service de la Gestion Immobilière										Subd. prov de 69531358 et 69563788
4601	13-11-86 (A01, A03)	507 Pl. d'Armes, App. 300, H2Y 2W8					9F				1	
4601	A180612	<del>Propriété sujette à mutation de territoire</del>										
4601	13-11-86 (A01, A04)											
4601	A180613											
4601	13-11-86 (A01, A02)											



69775400

~~ANNULÉ~~

~~CFD2~~

~~H201 Ma Base Construction klee~~

~~H601 13264 Anagnos, Piquelard H9A IE4~~

~~S.P.L. du Commerce elle des Seura H3E 1M8~~

~~F1222 #5873 je 25-11-80~~

<del>CFD2</del>	<del>11186</del>	<del>11186</del>	<del>375</del>
-----------------	------------------	------------------	----------------

69775402

~~ANNULÉ~~

~~A511  
CFD2~~

~~H201 Ma Base Construction klee~~

~~H601 13264 Anagnos, Piquelard H9A IE4~~

~~S.P.L. du Commerce elle des Seura H3E 1M8~~

~~F1222 #5874 je 25-11-80~~

<del>CFD2</del>	<del>11186</del>	<del>11186</del>	<del>375</del>
-----------------	------------------	------------------	----------------

69775404

~~ANNULÉ~~

~~CFD2~~

~~H201 Ma Base Construction klee~~

~~H601 13264 Anagnos, Piquelard H9A IE4~~

~~S.P.L. du Commerce elle des Seura H3E 1M8~~

~~F1222 #5875 je 25-11-80~~

<del>CFD2</del>	<del>11186</del>	<del>11186</del>	<del>375</del>
-----------------	------------------	------------------	----------------

69775406

~~ANNULÉ~~

~~CFD2~~

~~H201 Ma Base Construction klee~~

~~H601 13264 Anagnos, Piquelard H9A IE4~~

~~S.P.L. du Commerce elle des Seura H3E 1M8~~

~~F1222 #5879 je 25-11-80~~

<del>CFD2</del>	<del>11186</del>	<del>11186</del>	<del>375</del>
-----------------	------------------	------------------	----------------

AES0

CODE	COMPTÉ	EMPLACEMENT - NOM PROFESSION, RÉSIDENCE					CATEGORIE PAYEMENT	SCOLAIRE		VALEUR EN DOLLARS			MUNICIPAL	REMARQUES	
		DIV. CAD.	CADASTRE	SUBDIVISION	FRONT	PROFONDEUR		SUPERFICIE	TERR. P. C.	TERRAIN	BÂTISSE	TOTAL			
1001	69775408 A180915	<del>Lot Jacques Casault</del>													
2002	18-11-96	20	971		42.82	105.81					5,208.00				
2002	(202 A01)	A180918	A182588		48.79	107.38									
3001	6180916	<del>VERSUS</del>													
4201	(201 A02)	La Ville de Montréal - Service de la Gestion Immobilière					9F	1							
4601	A180917	507 Pl. d'Armes App. 300 H2Y 2W8													
	18-11-96	<del>Propriété achetée à l'entrepreneur sur terrain vague désaffecté</del>													
	(101 A03)														
1001	69775410 A780911	<del>Lot Jacques Casault</del>													
2002	18-11-96	20	972		60.17	101.71					5,939.00				
2002	(301 A03)				54.92	105.81									
3001	A180912	<del>VERSUS</del>													
4201	(302 A06)	La Ville de Montréal - Service de la Gestion Immobilière					9F	1							
4601	A180913	507 Pl. d'Armes, App. 300, H2Y 2W8													
	18-11-96	<del>Propriété achetée à l'entrepreneur sur terrain vague désaffecté</del>													
	(201 A02)														
	A180914														
	18-11-96														
	(102 A04)														
	A181277														
	24-11-96														
	(101 A05)														
	A181258														
	24-11-96														
	(202 A01)														

104735408

**ANNULÉ**

CFD

~~11001 Ma Bois Construction Inc  
11001 13064 Anagnin Parcelfond 119A 1E4  
S.P. du Commerce de la rue de la H3E 1M8~~

~~P1222 #58490-25-11-80~~

CHIFFRE	V.P.
11/184	11/184
375	

~~104735410~~

**ANNULÉ**

CFD

~~11001 Ma Bois Construction Inc  
11001 13064 Anagnin Parcelfond 119A 1E4  
S.P. du Commerce de la rue de la H3E 1M8~~

~~P1222 #58490-25-11-80~~

CHIFFRE	V.P.
11/184	11/184
375	

AEI 20

AEI 20

VMHATE

CODE	COMPTÉ	EMPLACEMENT - NOM, PROFESSION, RÉSIDENCE					CATEGORIE BÂTIMENT	SCOLAIRE		VALEUR EN DOLLARS			MUNICIPAL	REMARQUES
		NUMÉRO	CATASTRE	SUBDIVISION	FRONT	PROFONDEUR		SUPERFICIE	TERR	F C	TERRAIN	BÂTISSE		
1001	69775500	8584	JOSEPH	QUINTAL										
2002		20	980	101										
2004		20	980	P1										Provient de 69732540
2006		20	980	P2										
2990						1,116.00								
3001							3C	2B1	5500	60700	66200	T R		
4201		Ma Baie Construction Ltée					CF							
4601		4 pl. du Commerce suite 460, Verdun H3E 1J4												
6701		Fraction de co-propriété: 0.2039												
1001	69775502	8594	JOSEPH	QUINTAL										
2002		20	980	102										
2004		20	980	P1										Provient de 69732540
2006		20	980	P2										
2990						1,075.00								
3001							3C	2B1	5300	59500	64800	T R		
4201		Ma Baie Construction Ltée					CF							
4601		4 Pl. Du Commerce suite 460, Verdun H3E 1J4												
6701		Fraction de co-propriété: 0.1970												
1001	69775504	8586	JOSEPH	QUINTAL										
2002		20	980	201										
2004		20	980	A03										Provient de 69732540
2006		20	980	P1										
2008		20	980	P2										
2990						740.00								
3001							3C	2B1	3700	53000	56700	T R		
4201		Ma Baie Construction Ltée					CF							
4601		4 Pl. Du Commerce suite 460, Verdun H3E 1J4												
6201		Fraction de co-propriété 0.1312 (201)												
6702		Fraction de co-propriété 0.0041 (A03)												

69775500

3 A I I

4201 Miss Dina Fatigati

4601 8584 Joseph Quintal H2M 2NI

1 A I I

4202 M. Frank Anania

CERT.	EFF.	377
23-4-86	17-10-85	Clg

69775502

3 F T I

4201 Mlle Therise Moreau

4601 8594 Joseph Quintal H2M 2NI

1 E I I

4202 M. Raymond Moreau

ANNULÉ

CERT.	EFF.	377
23-4-86	17-10-85	Clg

69775504

3 F I I

4201 Mlle Kim Laflour

8586 Joseph Quintal H2M 2NI

CERT.	EFF.	377
23-4-86	17-10-85	Clg

69775502

1 F T I

4201 M. Herve Olexier

4601 8594 Joseph Quintal H2M 2NI

2 F I I

4202 Mme Jocelyne Jacques

4602 8594 Joseph Quintal H2M 2NI

CERT.	EFF.	377
18-2-87	5-12-86	Clg

## ROLE D'ÉVALUATION DES IMMEUBLES POUR L'EXERCICE FINANCIER 1986

TABLEAU D'ADRESSAGE

COTE	NUMÉRO	EMPLACEMENT				SUPERFICIE	CATEGORIE BÂTIMENT	SCOLAIRE		VALEUR EN DOLLARS			MUNICIPAL *	REMARQUES
		NUMÉRO	SECTION	FRONT	PROFONDEUR			TERR.	BÂTISSE	TERRAIN	BÂTISSE	TOTAL		
1001	69775506	8592	JOSEPH	QUINTAL										
2002		20	980	202										Provient de 69732540  29180 1186 368
2004		20	980	A04										
2006		20	980	P1										
2008		20	980	P2										
2990					590.00									
3001							3C	2B1	2900	43900	46800	T R		
4201		Ma Baie Construction Ltée				CF	2							VERSOS
4601		4 Pl. Du Commerce suite 460, Verdun H3E 1J4												
6701		Fraction de co-propriété: 0.1037 (202)												
6702		Fraction de co-propriété: 0.0041 (A04)												
1001	69775512	8588	JOSEPH	QUINTAL										
2002		20	980	301										Provient de 69732540  29180 1186 368
2004		20	980	A02										
2006		20	980	P1										
2008		20	980	P2										
2990					1,027.00									
3001							3C	2 B1	5100	61100	66200	T R		
4201		Ma Baie Construction Ltée				CF	2							VERSOS
4601		4 Pl. Du Commerce suite 460, Verdun H3E 1J4												
6701		Fraction de co-propriété: 0.1503 (301)												
6702		Fraction de co-propriété: 0.0373 (A02)												
1001	69775514	8590	JOSEPH	QUINTAL										
2002		20	980	302										Provient de 69732540  29180 1186 368
2004		20	980	A01										
2006		20	980	P1										
2008		20	980	P2										
2990					925.00									
3001							3C	2B1	4600	58400	63000	T R		
4201		Ma Baie Construction Ltée				CF	2							VERSOS
4601		4 Pl. du Commerce suite 460, Verdun H3E 1J4												
6701		Fraction de co-propriété: 0.1416 (302)												
6702		Fraction de co-propriété: 0.0274 (A01)												

69775506

3 F I I

4201 Mlle. Micheline Lefebvre  
 4601 8592 Joseph Quintal H2M 2N1

CERT.	EFF.	377
23-4-20	19-10-25	ctd.

69775512

1 F I I

4201 M. Luc Lefebvre  
 4601 8582 Joseph Quintal H2M 2N1

3 F I I

4202 Mlle Ghislaine Menard

CERT.	EFF.	377
23-4-20	11-11-25	ctd.

69775514

3 F I I

4201 Mlle Monique Martel  
 4601 8590 Joseph Quintal H2M 2N1

CERT.	EFF.	377
23-4-20	11-1-20	ctd.

CODE	COMPTÉ	EMPLACEMENT - NOM, PROFESSION, RÉSIDENCE						CATEGORIE RATIFIÉ	SCOLAIRE		VALEUR EN DOLLARS			MUNICIPAL *	REMARQUES												
		DISTRICT	CADASTRE	SUBDIVISION	FRONT	PROFONDEUR	SUPERFICIE		TERR P.C.	TERRAIN	BATISSE	TOTAL															
1001	69775520	8582	Joseph	Quintal											<table border="1"> <tr> <td>ANCIEN</td> <td>NOUVEAU</td> <td></td> </tr> <tr> <td>69732640</td> <td>11186</td> <td>395</td> </tr> <tr> <td colspan="3">Prov. de</td> </tr> <tr> <td colspan="3">69732640</td> </tr> </table>	ANCIEN	NOUVEAU		69732640	11186	395	Prov. de			69732640		
ANCIEN	NOUVEAU																										
69732640	11186	395																									
Prov. de																											
69732640																											
2002	A-1166742	20	981	101																							
2004		20	981	P1																							
2006	21-5-86	21	981	P2																							
2999						1,207.00																					
3001								3C	2B1	6000.	60700.	66700.	T R														
4201		Ma Baie Construction Ltée						CF	2																		
4601		4 Pl. du Commerce #460, Verdun	H3E	LJ4	VERSO																						
6701		Fraction de copropriété 0.2026																									
1001	69775522	8572	Joseph-Quintal												<table border="1"> <tr> <td>ANCIEN</td> <td>NOUVEAU</td> <td></td> </tr> <tr> <td>69732640</td> <td>11186</td> <td>395</td> </tr> <tr> <td colspan="3">Prov. de</td> </tr> <tr> <td colspan="3">69732640</td> </tr> </table>	ANCIEN	NOUVEAU		69732640	11186	395	Prov. de			69732640		
ANCIEN	NOUVEAU																										
69732640	11186	395																									
Prov. de																											
69732640																											
2002		20	981	102																							
2004		20	981	P1																							
2006		20	981	P2																							
2999						1,174.00																					
3001								3C	2B1	5800.	59400.	65200.	T R														
4201		Ma Baie Construction Ltée						CF	2																		
4601		4 Pl. du Commerce #460, Verdun	H3E	LJ4	VERSO																						
6701		Fraction de copropriété 0.1970																									
1001	69775524	8580	Joseph-Quintal												<table border="1"> <tr> <td>ANCIEN</td> <td>NOUVEAU</td> <td></td> </tr> <tr> <td>69732640</td> <td>11186</td> <td>395</td> </tr> <tr> <td colspan="3">Prov. de</td> </tr> <tr> <td colspan="3">69732640</td> </tr> </table>	ANCIEN	NOUVEAU		69732640	11186	395	Prov. de			69732640		
ANCIEN	NOUVEAU																										
69732640	11186	395																									
Prov. de																											
69732640																											
2002		20	981	201																							
2004		20	981	P1																							
2006		20	981	P2																							
2008		20	981	A03																							
2999						805.00																					
3001								3C	2 B1	4000.	53000.	57000.	T R														
4201		Ma Baie Construction Ltée						CF	2																		
4601		4 Pl. du Commerce #460, Verdun	H3E	LJ4	VERSO																						
6701		Fraction de copropriété 0.0040 (A03)																									
6702		Fraction de copropriété 0.1310 (201)																									



69775522

1PFL

4201 M. Amarnit Chhabra  
 4601 8572 Joseph Oriental, H2M 2M8

CERT.	EFF.	
10/6/86	28/1/86	384

69775520

2PFL

4201 M. Louis Beaupré  
 4601 8582 Joseph Oriental, H2M 2M8

CERT.	EFF.	
28/1/86	21/5/86	383

69775524

3PFL

4201 Mlle Josée Beland  
 4601 8580 Joseph Oriental, H2M 2M8

CERT.	EFF.	
10/6/86	20/1/86	387

CODE	COUVERTE	EMPLACEMENT - NOM, PROFESSION, RÉSIDENCE						CATEGORIE BÂTIMENT	SCOLAIRE		VALEUR EN DOLLARS			MUNICIPAL *	REMARQUES							
		D.V. CAD.	CADASTRE	SUBDIVISION	FRONT	PROFONDEUR	SUPERFICIE		TERR	P. C.	TERRAIN	BÂTISSE	TOTAL									
1001	69775526	8574 Joseph-Quintal														<table border="1"> <tr> <td>CHRS</td> <td>EXP.</td> <td></td> </tr> <tr> <td>10180</td> <td>1180</td> <td>335</td> </tr> </table> Prov. de 69732640	CHRS	EXP.		10180	1180	335
CHRS	EXP.																					
10180	1180	335																				
2002		20	981	202																		
2004		20	981	P1																		
2006		20	981	P2																		
2008		20	981	A04																		
2999						653.00																
3001							3C	2	B1	3200.	44000.	47200.	T R									
4201		Ma Baie Construction Ltée						CF	2													
4601		4 Pl. du Commerce #460, Verdun H3E 1J4																				
6701		Fraction de copropriété 0.0040 (A04)																				
6702		Fraction de copropriété 0.1056 (202)																				
1001	69775228	8578 Joseph-Quintal														<table border="1"> <tr> <td>CHRS</td> <td>EXP.</td> <td></td> </tr> <tr> <td>10180</td> <td>1180</td> <td>335</td> </tr> </table> Prov. de 69732640	CHRS	EXP.		10180	1180	335
CHRS	EXP.																					
10180	1180	335																				
2002		20	981	301																		
2004		20	981	P1																		
2006		20	981	P2																		
2008		20	981	A02																		
2999						1106.00																
3001							3C	2	B1	5500.	61100.	66600.	T R									
4201		Ma Baie Construction Ltée						CF	2													
4601		4 Pl. du Commerce #460, Verdun H3E 1J4																				
6701		Fraction de copropriété 0.0364 (A02)																				
6702		Fraction de copropriété 0.1491 (301)																				
1001	69775530	8576 Joseph-Quintal														<table border="1"> <tr> <td>CHRS</td> <td>EXP.</td> <td></td> </tr> <tr> <td>10180</td> <td>1180</td> <td>335</td> </tr> </table> Prov. de 69732640	CHRS	EXP.		10180	1180	335
CHRS	EXP.																					
10180	1180	335																				
2002		20	981	302																		
2004		20	981	P1																		
2006		20	981	P2																		
2008		20	981	A01																		
2999						1014.00																
3001							3C	2	B1	5000.	58400.	63400.	T R									
4201		Ma Baie Construction Ltée						CF	2													
4601		4 Pl. du Commerce #460, Verdun H3E 1J4																				
6701		Fraction de copropriété 0.0270 (A01)																				
6702		Fraction de copropriété 0.1432 (302)																				

69775526

3 FTL

4201 Julie Monique Boubet

4601 8574 Joseph Oriental, H2M 2M8

CERT.	EFF.	
10/6/14	3/2/16	387

69775528

3 FTL

4201 M. Martin Deschamps

4601 8578 Joseph Oriental, H2M 2M8

CERT.	EFF.	
10/4/16	28/1/16	387

69775530

3 FTL

4201 Julie Lucine Fleury

4601 8576 Joseph Oriental, H2M 2M8

CERT.	EFF.	
14/6/16	9/12/15	387

CODE	COMPTE	EMPLACEMENT - NOM, PROFESSION, RÉSIDENCE					CATEGORIE BÂTIMENT	SCOLAIRE		VALEUR EN DOLLARS			MUNICIPAL	REMARQUES							
		DIV. CAD.	CADASTRE	SUBDIVISION	FRONT	PROFONDEUR		SUPERFICIE	TERR	P: C	TERRAIN	BÂTISSE			TOTAL						
1001	69775540	8524	Joseph Quintal												<table border="1"> <tr> <td>CBRT</td> <td>IMP</td> <td></td> </tr> <tr> <td>04386</td> <td>11186</td> <td>375</td> </tr> </table> Prov. de 69732500	CBRT	IMP		04386	11186	375
CBRT	IMP																				
04386	11186	375																			
2002		20	820	101																	
2004		20	820	P1																	
2006		20	820	P2																	
2999						1685.00															
3001							3C	2 B1	8300.	60700.	69000.	T R									
4201		Ma Baie Construction Ltée																			
4601		4 Pl. du Commerce #460, Verdun H3E 1J4																			
6																					
6701		Fraction de copropriété 0.2037																			
1001	69775542	8534	Joseph Quintal											<table border="1"> <tr> <td>CBRT</td> <td>IMP</td> <td></td> </tr> <tr> <td>04386</td> <td>11186</td> <td>375</td> </tr> </table> Prov. de 69732500	CBRT	IMP		04386	11186	375	
CBRT	IMP																				
04386	11186	375																			
2002	A 168478	20	820	102																	
2004	09.06.86	20	820	P1																	
2006		20	820	P2																	
2999						1629.00															
3001							3C	2 B1	8000.	59400.	67400.	T R									
4201		Ma Baie Construction Ltée																			
4601		4 Pl. du Commerce #460, Verdun H3E 1J4																			
6701		Fraction de copropriété 0.1969																			
1001	69775544	8526	Joseph Quintal											<table border="1"> <tr> <td>CBRT</td> <td>IMP</td> <td></td> </tr> <tr> <td>04386</td> <td>11186</td> <td>375</td> </tr> </table> Prov. de 69732500	CBRT	IMP		04386	11186	375	
CBRT	IMP																				
04386	11186	375																			
2002		20	820	201																	
2004		20	820	P1																	
2006		20	820	P2																	
2008		20	820	A03																	
2999						1120.00															
3001							3C	2 B1	5500.	53000.	58500.	T R									
4201		Ma Baie Construction Ltée																			
4601		4 Pl. du Commerce #460, Verdun H3E 1J4																			
6701		Fraction de copropriété 0.1312 (201)																			
6702		Fraction de copropriété 0.0041 (A03)																			

69775540

3 FTL

4201 Mlle Sophie Limon 5/6

4601 8534 Joseph Oriental, H2M 2M8

1 FTL

4202 M. Jacques Hamard 1/6

CERT.	EFF.	
10/6/86	25/11/86	384

69775542

3 FTL

4201 Mlle Danielle Panthier

4601 8534 Joseph Oriental H2M 2M8

CERT.	EFF.	
5/8/86	9/6/86	393

69775544

3 FTL

4201 Mlle Renée Berthiaume

4601 8526 Joseph Oriental, H2M 2M8

CERT.	EFF.	
12/6/86	19/12/85	384

CODE	COMPTE	EMPLACEMENT - NOM PROFESSION, RESIDENCE					SUPERFICIE	CATEGORIE D'IMMEUBLE	SCOLAIRE		VALEUR EN DOLLARS			MUNICIPAL	REMARQUES
		DIV CAD	CADASTRE	SUBDIVISION	FRONT	PROFONDEUR			TERR	PIC	TERRAIN	BATISSE	TOTAL		
1001	69775546	8532	Joseph Quintal												Prov. de 69732500
2002		20	820	202											
2004		20	820	P1											
2006		20	820	P2											
2008		20	820	A04											
2999						891.00									
3001								3C	2	B1	4400.	44000.	48400.	TR	
4201		Ma Baie Construction Ltée													
4601		4 Pl. du Commerce #460, Verdun H3E 1J4													
6701		Fraction de copropriété 0.1035 (202)													
6702		Fraction de copropriété 0.0042 (A04)													
1001	69775548	8528	Joseph Quintal												Prov. de 69732500
2002		20	820	301											
2004		20	820	P1											
2006		20	820	P2											
2008		20	820	A02											
2999						1561.00									
3001								3C	2	B1	7700.	61100.	68800.	TR	
4201		Ma Baie Construction Ltée													
4601		4 Pl. du Commerce #460, Verdun H3E 1J4													
6701		Fraction de copropriété 0.1509 (301)													
6702		Fraction de copropriété 0.0378 (A02)													
1001	69775550 A142-531 16-7-86	8530	Joseph Quintal												Prov. de 69732500
2002		20	820	302											
2004		20	820	P1											
2006		20	820	P2											
2008		20	820	A01											
2999						1386.00									
3001								3C	2	B1	6800.	58400.	65200.	TR	
4201		Ma Baie Construction Ltée													
4601		4 Pl. du Commerce #460, Verdun H3E 1J4													
6701		Fraction de copropriété 0.1410 (302)													
6702		Fraction de copropriété 0.0267 (A01)													

69775546

3851

4201 Miss Delia Dunn

4601 8532 Joseph Duintel HAM 2M8

CERT.	EFF.	
10/6/76	22/11/78	387

69775550

1511

4201 M. Victor Albert

4601 8530 Joseph Duintel HAM 2M8

CERT.	EFF.	
37/2/76	16/7/80	397

69775548

2511

4201 M. Luc Des Rochers

4601 8529 Joseph Duintel HAM 2M8

CERT.	EFF.	
18/6/76	28/2/80	384

AC830

RÔLE D'ÉVALUATION DES IMMEUBLES POUR L'EXERCICE FINANCIER 1986

SERVICE D'ÉVALUATION

CODE	COMPTÉ	EMPLACEMENT - NOM, PROFESSION, RÉSIDENCE					CATEGORIE BÂTIMENT	SCOLAIRE		VALEUR EN DOLLARS			MUNICIPAL	REMARQUES	
		NO. CADASTRAL	SUBDIVISION	FRONT	PAG-ONDEUR	SUPERFICIE		TERR. P.	TERR. C.	TERRAIN	BATISSE	TOTAL			
1001	69775560	8546 Joseph Quintal													
2002		20	819	101											
2004		20	819	P1											
2006		20	819	P2											
2990						1,123.00									
3001															
4201		Ma Baie Construction Ltée <b>VERSO</b>					CF	2							
4601		4 Pl. du Commerce app. 460, Verdun H3E 1J4													
6701		Fraction de copropriété: 0.2037													
1001	69775562	8536 Joseph Quintal													
2002		20	819	102											
2004		20	819	P1											
2006		20	819	P2											
2990						1,084.00									
3001															
4201		Ma Baie Construction Ltée <b>VERSO</b>					CF	2							
4601		4 Pl. du Commerce app. 460, Verdun H3E 1J4													
6701		Fraction de copropriété: 0.1966													
1001	69775564	8544 Joseph Quintal													
2002		20	819	201											
2004		20	819	A03											
2006		20	819	P1											
2008		20	819	P2											
2990						746.00									
3001															
4201		Ma Baie Construction Ltée <b>VERSO</b>					CF	2							
4601		4 Pl. du Commerce app. 460, Verdun H3E 1J4													
6701		Fraction de copropriété: 0.1312													
6702		" 0.0042													

CERT. EFF. 1/1/86 377  
Provient de 69732510

CERT. EFF. 1/1/86 377  
Provient de 69732510

CERT. EFF. 1/1/86 377  
Provient de 69732510



69775560

3P.T.L.

4201 Mlle Nicole Deon

4601 8546 Joseph Duintal, H2M 2M8

CERT.	EFF.	
10/6/86	12/11/85	384

69775562

3P.T.L.

4201 Mlle Claire Rosselin

4601 8536 Joseph Duintal, H2M 2M8

CERT.	EFF.	
24/7/86	22/5/86	393

69775564

3P.T.L.

4201 Mlle Marcelle Sirota

4601 8544 Joseph Duintal, H2M 2M8

CERT.	EFF.	
10/6/86	29/1/86	384

CODE	COMPTÉ	EMPLACEMENT - NOM, PROFESSION, RÉSIDENCE						CATEGORIE BÂTIMENT	SCOLAIRE		VALEUR EN DOLLARS			MUNICIPAL	REMARQUES
		DIR. CAD.	CADASTRE	SUBDIVISION	FRONT	PROFONDEUR	SUPERFICIE		P	C	TERRAIN	BÂTISSE	TOTAL		
1001	69775566	8538 Joseph Quintal													
2002		20	819	202											
2004		20	819	A04											
2006		20	819	P1											
2008		20	819	P2											
2990						593.00									
3001								3C	2B1	2,900	44,000	46,900	T R		
4201		Ma Baie Construction Ltée <b>VERSO</b>						CF	2						
4601		4 Pl. du Commerce app. 460, Verdun H3E 1J4													
6701		Fraction de copropriété: 0.1034													
6702		" 0.0042													
1001	69775568	8542 Joseph Quintal													
2002		20	819	301											
2004		20	819	A02											
2006		20	819	P1											
2008		20	819	P2											
2990						1,039.00									
3001								3C	2B1	5,100	61,100	66,200	T R		
4201		Ma Baie Construction Ltée <b>VERSO</b>						CF	2						
4601		4 Pl. du Commerce app. 460, Verdun H3E 1J4													
6701		Fraction de copropriété: 0.1508													
6702		" 0.0377													
1001	69775570	8540 Joseph Quintal													
2002		20	819	302											
2004		20	819	A01											
2006		20	819	P1											
2008		20	819	P2											
2990						926.00									
3001								3C	2B1	4,600	58,400	63,000	T R		
4201		Ma Baie Construction Ltée <b>VERSO</b>						CF	2						
4601		4 Pl. du Commerce app. 460, Verdun H3E 1J4													
6701		Fraction de copropriété: 0.1416													
6702		" 0.0266													

CERT. EFF. 15/10/86 11/86 377  
Provient de 69732510

CERT. EFF. 15/10/86 11/86 377  
Provient de 69732510

CERT. EFF. 15/10/86 11/86 377  
Provient de 69732510

69775566

1.F.F.1

4201 M. Raymond Duracher

4601 8538 Joseph Duintal, H2M 2M8

CENT.	EFF.	
10/6/84	28/11/85	384

69775570

3.F.F.1

4201 Mlle. Huguette Létellier

4601 8540 Joseph Duintal, H2M 2M8

CENT.	EFF.	
28/7/86	21/5/86	383

69775561

3.F.F.1

4201 Mlle. Thérèse Beaudry

4601 8542 Joseph Duintal, H2M 2M8

CENT.	EFF.	
28/7/84	26/5/86	383

CODE	COMPTÉ	EMPLACEMENT - NOM, PROFESSION, RÉSIDENCE					CATEGORIE BÂTIMENT	SCOLAIRE	VALEUR EN DOLLARS			MUNICIPAL	REMARQUES	
		DIV. CAD.	CADASTRE	SUBDIVISION	FRONT	PROFONDEUR			SUPERFICIE	TERR.	BÂTISSE			TOTAL
1001	69775600	88-480 Lot Ernest Savignac												
2002	A-165967	20	332	1262	29.00	80.00	2,320.00							
3001	09-0586							2A 0						
								7A	10,900	53,000	63,900	R		
									10,900		10,900	T	subd pro 69531354	
4201		106507 Canada Ltée 3210 Forest Hill av. #101, H3V 1C7												
4601														
6620		Propriété sujette à surtaxe sur terrain vague desservi.												
1001	69775602	88-500 Lot Ernest Savignac												
2002	A-160463	20	332	1261	36.50	75.00	2,738.00							
3001	27-686							2A 0						
								7A	12,800	61,000	73,800	R		
									12,800		12,800	T	subd pro 69541354	
4201		106507 Canada Ltée 3210 Forest Hill av. #101, H3V 1C7												
4601														
6620		Propriété sujette à surtaxe sur terrain vague desservi.												
1001	69775604	88-40 Lot Ernest Savignac												
2002	A-169616	20	332	1260	36.50	75.00	2,738.00							
3001	19-0686							2A 0						
								7A	12,800	61,000	73,800	R		
									12,800		12,800	T	subd pro 69541354	
4201		106507 Canada Ltée 3210 Forest Hill av. #101, H3V 1C7												
4601														
6620		Propriété sujette à surtaxe sur terrain vague desservi.												
1001	69775606	88-680 Lot Ernest Savignac												
2002	A-162738	20	332	1259	IRR.	80.00	2,672.00							
2002	27-386				34.00	65.00								
3001								2A 0						
								7A	12,600	53,000	65,600	R		
									12,600		12,600	T	subd pro 69531354	
4201		106507 Canada Ltée 3210 Forest Hill av. #101, H3V 1C7												
4601														
6620		Propriété sujette à surtaxe sur terrain vague desservi.												

69775606

IFI 1

4201 M. Jean-Louis Portal

4601 8868 Ernest Sauvage HPM 2M3  
F1222 + 5030 2/4/19  
3FI 1

4202 Mlle Lucie Gosselin

CERT.	EFF.	
16/5/86	27/8/86	380

69775600

IFI 1

4201 M. René Maurin

4601 8845 Ernest Sauvage HPM 2M3  
F1222 + 5030 2/4/19  
3FI 1

4202 Mlle Sylvia Allard

CERT.	EFF.	
7/7/86	7/5/86	389 92

69775602

IFI 1

4201 M. Ernest Ficks

4601 8856 Ernest Sauvage HPM 2M3  
F1222 + 5030 2/4/19  
3FI 1

4202 Mlle Anna Suckie

CERT.	EFF.	
22/6/86	27/8/86	377 86

69775604

IFI 1

4201 M. Van K. Liu Tran

4601 8864 Ernest Sauvage HPM 2M3  
F1222 + 5030 2/4/19  
2FI 1

4202 Mme Thi Kim Lan Xps

CERT.	EFF.	
21-8-86	19-6-86	4 375

AER 26

## RÔLE D'ÉVALUATION DES IMMEUBLES POUR L'EXERCICE FINANCIER 1986

TABLEAU D'ÉVALUATION

C.D.E.	COMPTÉ	EMPLACEMENT (NTM), PROFESSION, RÉSIDENCE					CATEGORIE PAYEMENT	SCOLAIRE		VALEUR EN DOLLARS			MUNICIPAL	REMARQUES												
		DIV. CAT.	CAL. ANTRÉ	SUBDIVISION	FRONT	PROFONDEUR		SUPERFICIE	TERR.	BATISSE	TOTAL															
1001	69775608																									
														<table border="1"> <tr><td>CERT.</td><td>EFF.</td><td>304</td></tr> <tr><td>3045</td><td>11/15/86</td><td></td></tr> <tr><td>Prov. de</td><td></td><td></td></tr> <tr><td>69775300</td><td></td><td></td></tr> </table>	CERT.	EFF.	304	3045	11/15/86		Prov. de			69775300		
CERT.	EFF.	304																								
3045	11/15/86																									
Prov. de																										
69775300																										
2002	A-11594	20	915	A01																						
2004	B-186	20	915	P1										<table border="1"> <tr><td>CERT.</td><td>EFF.</td><td></td></tr> <tr><td>11/15/86</td><td>11/15/86</td><td>304</td></tr> </table>	CERT.	EFF.		11/15/86	11/15/86	304						
CERT.	EFF.																									
11/15/86	11/15/86	304																								
2005		20	915	P2																						
2990																										
3001																										
4201																										
4601																										
6620																										
6701																										
1001	69775614																									
														<table border="1"> <tr><td>CERT.</td><td>EFF.</td><td>304</td></tr> <tr><td>11/15/86</td><td>11/15/86</td><td>304</td></tr> <tr><td>Prov. de</td><td></td><td></td></tr> <tr><td>69775300</td><td></td><td></td></tr> </table>	CERT.	EFF.	304	11/15/86	11/15/86	304	Prov. de			69775300		
CERT.	EFF.	304																								
11/15/86	11/15/86	304																								
Prov. de																										
69775300																										
2002	A-171137	20	915	101																						
2004	B-186	20	915	A02																						
2006		20	915	P1																						
2008		20	915	P2																						
2990																										
3001																										
4201																										
4601																										
6620																										
6701																										
6702																										
1001	69775616																									
														<table border="1"> <tr><td>CERT.</td><td>EFF.</td><td>304</td></tr> <tr><td>11/15/86</td><td>11/15/86</td><td>304</td></tr> <tr><td>Prov. de</td><td></td><td></td></tr> <tr><td>69775300</td><td></td><td></td></tr> </table>	CERT.	EFF.	304	11/15/86	11/15/86	304	Prov. de			69775300		
CERT.	EFF.	304																								
11/15/86	11/15/86	304																								
Prov. de																										
69775300																										
2002	A-170156	20	915	201																						
2004	B-186	20	915	A03																						
2006		20	915	P1																						
2008		20	915	P2																						
2990																										
3001																										
4201																										
4601																										
6620																										
6701																										
6702																										

69775614

IFI

4201 M. Jacques Bidard  
 4601 1017 Pl. Henri Gauthier #101  
 H.P. 1222 (11-11-36) P. 5815

CERT.	EFF.	TC
2/1/80	3/7/80	397
		96

69775616

IFI

4201 Mme. Christiane Berger  
 4601 1215 Pl. Henri Gauthier #201  
 H.P. 1222 (11-11-36) P. 5815  
 4202 M. Michel Lalonde

CERT.	EFF.	TC
2/1/80	3/7/80	397
		96

69775602

IFI

7201 M. Patricia Walton  
 7601 1211 Pl. Henri Gauthier

CERT.	EFF.	TC
2/1/80	3/7/80	709
		62

AERO

AERO





69775626

2FI

4201 Mrs Jean Brocasse

4601 1201 Pl. Henri Sauthier

1FI

4207 M. Jacques Drouin

CERT.	EFF.	397
25/8/80	24/6/85	95

69775617

1FI

4201 M. Luc Bispal

4601 1213 Pl. Henri Sauthier

12264 ARAGON #1, Poirerlands H9A1E4 (file 58758126)

CERT.	EFF.	404
25/8/80	14/7/81	je

AEB26

69775620

3FI

4201 Mlle Genevieve Cole

4601 1207 Pl. Henri Sauthier

H27927 (file 58759126)

CERT.	EFF.	407
25/8/80	12/2/81	je

RÔLE D'ÉVALUATION DES IMMEUBLES POUR L'EXERCICE FINANCIER

SERVICE D'ÉVALUATION

ANNEE	COMPTÉ	EMPLACEMENT - NOM, PROFESSION, RÉSIDENCE					CATEGORIE BÂTIMENT	SCOLAIRE	VALEUR EN DOLLARS			MUNICIPAL	REMARQUES																
		D.V. CAD	CADASTRE	SUBDIVISION	FRONT	PROFONDEUR			SUPERFICIE	FERR. P.C.	TERRAIN			BÂTISSE	TOTAL														
1001	69775628	1307 Place Henri Gauthier Lot rue projetée												<table border="1"> <tr><td>CERT.</td><td>EFF.</td><td>384</td></tr> <tr><td>24586</td><td>14182</td><td></td></tr> <tr><td colspan="3">Prov. de 69775302</td></tr> <tr><td>CERT.</td><td>EFF.</td><td></td></tr> <tr><td>24586</td><td>14182</td><td>384</td></tr> </table>	CERT.	EFF.	384	24586	14182		Prov. de 69775302			CERT.	EFF.		24586	14182	384
CERT.	EFF.	384																											
24586	14182																												
Prov. de 69775302																													
CERT.	EFF.																												
24586	14182	384																											
2002	A/167544	20	916			201																							
2004	30-5-86-	20	916			A03																							
2006		20	916			P1																							
2008		20	916			P2																							
2990										1,103.00																			
3001							30-7A	2B1	6800.	44300.	51100.	T R																	
4201									6800.		6800.	T VV																	
4601		Ma Baie Construction Ltée 13264 Aragon #1, Pierrefonds H9E 1E4																											
6620		Propriété sujette à surtaxe sur terrain vague desservi																											
6701		Fraction de copropriété 0.1959 (201)																											
6702		0.0477 (A03)																											
1001	69775630	1305 Place Henri Gauthier Lot rue projetée												<table border="1"> <tr><td>CERT.</td><td>EFF.</td><td>384</td></tr> <tr><td>24586</td><td>14182</td><td></td></tr> <tr><td colspan="3">Prov. de 69775302</td></tr> <tr><td>CERT.</td><td>EFF.</td><td></td></tr> <tr><td>24586</td><td>14182</td><td>384</td></tr> </table>	CERT.	EFF.	384	24586	14182		Prov. de 69775302			CERT.	EFF.		24586	14182	384
CERT.	EFF.	384																											
24586	14182																												
Prov. de 69775302																													
CERT.	EFF.																												
24586	14182	384																											
2002		20	916			202																							
2004		20	916			P1																							
2006		20	916			P2																							
2990										630.00																			
3001							30-7A	2B1	3100.	21800.	25900.	T R																	
4201									3900.		3900.	T VV																	
4601		Ma Baie Construction Ltée 13264 Aragon #1, Pierrefonds H9E 1E4																											
6620		Propriété sujette à surtaxe sur terrain vague desservi																											
6701		Fraction de copropriété 0.1392																											
1001	69775632	1311 Place Henri Gauthier Lot rue projetée												<table border="1"> <tr><td>CERT.</td><td>EFF.</td><td>384</td></tr> <tr><td>24586</td><td>14182</td><td></td></tr> <tr><td colspan="3">Prov. de 69775304</td></tr> <tr><td>CERT.</td><td>EFF.</td><td>384</td></tr> <tr><td>24586</td><td>14182</td><td></td></tr> </table>	CERT.	EFF.	384	24586	14182		Prov. de 69775304			CERT.	EFF.	384	24586	14182	
CERT.	EFF.	384																											
24586	14182																												
Prov. de 69775304																													
CERT.	EFF.	384																											
24586	14182																												
2002	A/169243	20	917			A01																							
2004	17-06-86	20	917			P1																							
2006		20	917			P2																							
2990										1,093.00																			
3001							30-7A	2B1	6700.	31400.	44100.	T R																	
4201									6700.		6700.	T VV																	
4601		Ma Baie Construction Ltée 13264 Aragon #1, Pierrefonds H9E 1E4																											
6620		Propriété sujette à surtaxe sur terrain vague desservi																											
6701		Fraction de copropriété 0.1752																											

6977.5628

2F11

4201 M. Eugène Tremblay  
4601 1203 Pl. Henri Gauthier

3F11

4202 Belle Maricette Beaulieu

cin.	-	✓
28/4/86	30/5/86	393

6977.5630

2F11

4201 M. André Larivière  
4601 1205 Pl. Henri Gauthier

CERT.	EFF.	✓
5/8/86	10/4/86	393

6977.5632

2F11

4201 Mme Ninfa Rosa Corvelan  
4601 1191 Pl. Henri Gauthier (H10977 (H10-758) 512 176)

2F11

4202 M. Orlando Vergara

CERT.	EFF.	✓
5/8/86	17/6/86	393

TYPE	COMPTÉ	EMPLACEMENT - NOM, PROFESSION, RESIDENCE					CATEGORIE BÂTIMENT	SCOLAIRE		VALEUR EN DOLLARS			MUNICIPAL	REMARQUES																
		INDICÉ	CADASTRE	QUARTIER	FRONT	PROFONDEUR		SUPERFICIE	TEPR	P	C	TERRAIN			BATISSE	TOTAL														
1001	69775632	1195 Place Henri Guillemin Lot rue projetée													<table border="1"> <tr><td>CERT.</td><td>EFF.</td><td>384</td></tr> <tr><td>13264</td><td>11266</td><td></td></tr> <tr><td colspan="3">Prov. de 69775304</td></tr> <tr><td>CERT.</td><td>EFF.</td><td></td></tr> <tr><td>13264</td><td>11266</td><td>384</td></tr> </table>	CERT.	EFF.	384	13264	11266		Prov. de 69775304			CERT.	EFF.		13264	11266	384
CERT.	EFF.	384																												
13264	11266																													
Prov. de 69775304																														
CERT.	EFF.																													
13264	11266	384																												
2002	A 11455	20	917	101																										
2004	7786	20	917	A02																										
2006		20	917	P1																										
2008		20	917	P2																										
2990						2,760.00																								
3001							2X 7A			16900.	69500.	86400.	T R																	
4201										16,900.		16,900.	T VV																	
4201		Ma Baie Construction Ltée 13264 Aragon #1, Pierrefonds H9E 1E4 511- <del>511</del> Commerce <del>511</del> des <del>511</del> <del>511</del> H3E 1M6 NPT 24 25-11-81 <b>VERSO</b>																												
4601		Propriété sujette à surtaxe sur terrain vague desservi Fraction de copropriété 0.3928 (101)																												
6628		Fraction de copropriété 0.0495 (A02)																												
6701																														
6702																														
1001	69775640	1195 Place Henri Guillemin Lot rue projetée													<table border="1"> <tr><td>CERT.</td><td>EFF.</td><td>384</td></tr> <tr><td>13264</td><td>11266</td><td></td></tr> <tr><td colspan="3">Prov. de 69775304</td></tr> <tr><td>CERT.</td><td>EFF.</td><td></td></tr> <tr><td>13264</td><td>11266</td><td>384</td></tr> </table>	CERT.	EFF.	384	13264	11266		Prov. de 69775304			CERT.	EFF.		13264	11266	384
CERT.	EFF.	384																												
13264	11266																													
Prov. de 69775304																														
CERT.	EFF.																													
13264	11266	384																												
2002		20	917	201																										
2004		20	917	A03																										
2006		20	917	P1																										
2008		20	917	P2																										
2990						1,508.00																								
3001							2X 7A			9200.	44300.	53500.	T R																	
4201										9,200.		9,200.	T VV																	
4201		Ma Baie Construction Ltée 13264 Aragon #1, Pierrefonds H9E 1E4 <b>VERSO</b>																												
4601		Propriété sujette à surtaxe sur terrain vague desservi Fraction de copropriété 0.1944 (201)																												
6628		Fraction de copropriété 0.0473 (A03)																												
6701																														
6702																														
1001	69775642	1195 Place Henri Guillemin Lot rue projetée													<table border="1"> <tr><td>CERT.</td><td>EFF.</td><td>384</td></tr> <tr><td>13264</td><td>11266</td><td></td></tr> <tr><td colspan="3">Prov. de 69775304</td></tr> <tr><td>CERT.</td><td>EFF.</td><td></td></tr> <tr><td>13264</td><td>11266</td><td>384</td></tr> </table>	CERT.	EFF.	384	13264	11266		Prov. de 69775304			CERT.	EFF.		13264	11266	384
CERT.	EFF.	384																												
13264	11266																													
Prov. de 69775304																														
CERT.	EFF.																													
13264	11266	384																												
2002		20	917	202																										
2004		20	917	P1																										
2006		20	917	P2																										
2990						878.00																								
3001							2X 7A			5400.	31800.	37200.	T R																	
4201										5,400.		5,400.	T VV																	
4201		Ma Baie Construction Ltée 13264 Aragon #1, Pierrefonds H9E 1E4 <b>VERSO</b>																												
4601		Propriété sujette à surtaxe sur terrain vague desservi Fraction de copropriété 0.1408																												
6628																														
6701																														

69775640

2P FI

4201 M. Luc Lucalle

4601 1145 R. Françoise Lantier

LES VILLAS DE LA RUE P. 113 11606 11X304

PTIC (586) 210-000

CERT.	EFF.	
5/1/80	7/3/86	393

1950a (11/11/80) (11/25/85) (12/86) 1/2

69775642

3A FI

4201 M. Claude Handfield

4601 1193 R. Françoise Lantier

CERT.	EFF.	
5/1/80	14/3/86	293
		7/1

69775638

2FI

4201 Mmes Brigitte Dionne

4601 1197 R. Hesi Lantier

1FI

4202 M. Claude Ricard

CERT.	EFF.	
22/6/80	7/26/86	387

11606



69775652

3 F I L

4201 Mlle Christine Robidoux

4601 1183 Pl. Henri Gaucher H20927 (f220587531286)

3 F I L

4202 M. Pierre Pelletier

CERT.	EFF.	
5/19/86	26/5/16	393

69775650

2 F I L

4201 Mme Suzanne Mars

4601 1181 Pl. Henri Gaucher H20927 (f220587531286)

CERT.	EFF.	
29/1/86	7/7/86	377
		96

69775644

2 F I L

4201 Mme Emma Dubut 192 Caen

4601 1187 Pl. Henri Gaucher H20927 (f220587531286)

1 F I L

4202 M. Stanislas De Caen

CERT.	EFF.	
29/1/86	7/7/86	707
		96

CODE	COMPTÉ	EMPLACEMENT - NOM, PROFESSION, RÉSIDENCE					CATEGORIE BÂTIMENT	SCOLAIRE		VALEUR EN DOLLARS			MUNICIPAL	REMARQUES										
		NOY. CAD.	CADASTRE	SUBDIVISION	FRONT	PROFONDEUR		SUPERFICIE	TERR. P	TERR. C	TERRAIN	BÂTISSE			TOTAL									
1001	69775654	1125 Place Henri Gauthier Lot - rue projetée													<table border="1"> <tr><td>CERT.</td><td>EFF.</td><td></td></tr> <tr><td>215186</td><td>11186</td><td>384</td></tr> <tr><td colspan="3">Prov. de 69775306</td></tr> </table>	CERT.	EFF.		215186	11186	384	Prov. de 69775306		
CERT.	EFF.																							
215186	11186	384																						
Prov. de 69775306																								
2002	A-165493	20	918	202										<table border="1"> <tr><td>CERT.</td><td>EFF.</td><td></td></tr> <tr><td>215186</td><td>11186</td><td>384</td></tr> </table>	CERT.	EFF.		215186	11186	384				
CERT.	EFF.																							
215186	11186	384																						
2004	OS OS 86	20	918	P1																				
2006		20	918	P2																				
2990						1,167.00																		
3001							3C 7A		2 B1	7100. 7100.	31800	38700	T R T VV											
4201		Ma Baie Construction Ltée 13264 Aragon #1, Pierrefonds H9E 1E4					CF	2																
4601																								
6620		Propriété sujette à surtaxe sur terrain vague desservi																						
6701		Fraction de copropriété 0.1402																						
1001	69775656	1191 Place Henri Gauthier Lot - rue projetée													<table border="1"> <tr><td>CERT.</td><td>EFF.</td><td></td></tr> <tr><td>215186</td><td>11186</td><td>384</td></tr> <tr><td colspan="3">Prov. de 69775308</td></tr> </table>	CERT.	EFF.		215186	11186	384	Prov. de 69775308		
CERT.	EFF.																							
215186	11186	384																						
Prov. de 69775308																								
2002		20	919	A01											<table border="1"> <tr><td>CERT.</td><td>EFF.</td><td></td></tr> <tr><td>215186</td><td>11186</td><td>384</td></tr> </table>	CERT.	EFF.		215186	11186	384			
CERT.	EFF.																							
215186	11186	384																						
2004		20	919	P1																				
2005		20	919	P2																				
2990						928.00																		
3001							3C 7A		2 B1	5700. 5700.	37400	43100	T R T VV											
4201		Ma Baie Construction Ltée 13264 Aragon #1, Pierrefonds H9E 1E4					CF	2																
4601																								
6620		Propriété sujette à surtaxe sur terrain vague desservi																						
6701		Fraction de copropriété 0.1758																						
1001	69775662	1177 Place Henri Gauthier Lot - rue projetée													<table border="1"> <tr><td>CERT.</td><td>EFF.</td><td></td></tr> <tr><td>215186</td><td>11186</td><td>384</td></tr> <tr><td colspan="3">Prov. de 69775308</td></tr> </table>	CERT.	EFF.		215186	11186	384	Prov. de 69775308		
CERT.	EFF.																							
215186	11186	384																						
Prov. de 69775308																								
2002		20	919	101											<table border="1"> <tr><td>CERT.</td><td>EFF.</td><td></td></tr> <tr><td>215186</td><td>11186</td><td>384</td></tr> </table>	CERT.	EFF.		215186	11186	384			
CERT.	EFF.																							
215186	11186	384																						
2004		20	919	A02																				
2006		20	919	A03																				
2008		20	919	P1																				
2010		20	919	P2																				
2990						2,583.00																		
3001							3C 7A		2B1	15800. 15800.	71400	87200	T R T VV											
4201		Ma Baie Construction Ltée 13264 Aragon #1, Pierrefonds H9E 1E4					CF	2																
4601																								
6620		Propriété sujette à surtaxe sur terrain vague desservi																						
6701		Fraction de copropriété 0.3921 (101)																						
6702		0.0497 (A02) + 0.0474 (A03)																						



69775654

1871

4201 M. Louis Fortin  
4601 1185 Pl. Henri Dunant

1871

4202 M. Louis Fortin

CERT.	EFF.	
8/8/76	5/8/86	393

69775656

1871

4201 M. Claude Michaud  
4601 1171 Pl. Henri Dunant

CERT.	EFF.	
5/17/76	12/17/76	393

69775662

1871

4201 M. Claude Michaud  
4601 1171 Pl. Henri Dunant

CERT.	EFF.	
5/17/76	12/17/76	393

## RÔLE D'ÉVALUATION DES IMMEUBLES POUR L'EXERCICE FINANCIER

MONTREIL

DÉLAI	CLASSE	EMPLACEMENT NOM PROFESSION, RÉSIDENCE					CATEGORIE BÂTIMENT	SCOLAIRE			VALEUR EN DOLLARS			MUNICIPAL *	REMARQUES	
		PARCÉLLE	CRÉANCIER	DÉSIGNATION	FRONT	PROFONDEUR		SUPERFICIE	TEHR P.C.	TERRAIN	BÂTIMENT	TOTAL				
1001	69775662	Lot rue projetée														CERT. EFF. [ ] Prov. de 69775308
2002		20	919	101	<i>De pas tenir compte. (1645) d'ye Inscrit sur sa page précédente</i>											
2004		20	919	A02												
2006		20	919	A03												
2008		20	919	P1												
2010		20	919	P2												
2990											2,583.00					
3001								7A	2 B1	15800.		15800.		T VV		
4201		Ma Baie Construction Ltée					CF									
4601		13264 Aragon #1, Pierrefonds H9E 1E4														
6620		Propriété sujette à surtaxe sur terrain vague desservi														
6701		Fraction de copropriété 0.3921 (101)														
6702		0.0497 (A02) + 0.0474 (A03)														
1001	69775664	175 Place Henri Gauthier Lot rue projetée														CERT. EFF. [ ] Prov. de 69775308
2002		20	919	201												
2004		20	919	P1												
2006		20	919	P2												
2990											1,030.00					
3001								3C 7A	2 B1	6300. 6300.	29300.	45000. 6300.		T R T VV		
4201		Ma Baie Construction Ltée					CF									
4601		13264 Aragon #1, Pierrefonds H9E 1E4														
6620		Propriété sujette à surtaxe sur terrain vague desservi														
6701		Fraction de copropriété 0.1951														
1001	69775666	113 Place Henri Gauthier Lot rue projetée														CERT. EFF. [ ] Prov. de 69775308
2002		20	919	202												
2004		20	919	P1												
2006		20	919	P2												
2990											739.00					
3001								3C 7A	2 B1	4500. 4500.	31 800	36 300 4500.		T R T VV		
4201		Ma Baie Construction Ltée					CF									
4601		13264 Aragon #1, Pierrefonds H9E 1E4														
6620		Propriété sujette à surtaxe sur terrain vague desservi														
6701		Fraction de copropriété 0.1399														

69775664

1501

4201 M. Jacques Desjardins

4601 1175 Pl. Henri-Paré

159 Jean Talon O. H2R 2X2 (F1322-57019 23986)

CERT.	EFF.	
5/8/86	10/4/86	373

69775666

CENL

4201 1200 17 Canada Inc.

4601 159 Jean Talon O., H2R 2X2

CERT.	EFF.	
5/8/86	10/4/86	373

## RÔLE D'ÉVALUATION DES IMMEUBLES POUR L'EXERCICE FINANCIER

VILLE DE MONTREAL

ANNEE	CIVILE	EMPLACEMENT - N°G. PROFESSION. RESIDENCE					CATEGORIE BÂTIMENT	SCOLAIRE	VALEUR EN DOLLARS			MUNICIPAL *	REMARQUES															
		NO. CAD.	CADASTRE	LONGUEUR	FAC. HT	PROFONDEUR			DIFFERENCE	TERRAIN	BATISSE			TOTAL														
1001	69775668	1161 P. des Plaines, Pierrefonds Lot rue projetée											<table border="1"> <tr> <td>CERT.</td> <td>EFF.</td> <td></td> </tr> <tr> <td>11/15/84</td> <td>11/15/84</td> <td>354</td> </tr> <tr> <td colspan="3">Prov. de 69775310</td> </tr> <tr> <td>CERT.</td> <td>EFF.</td> <td></td> </tr> <tr> <td>11/15/84</td> <td>11/15/84</td> <td>354</td> </tr> </table>	CERT.	EFF.		11/15/84	11/15/84	354	Prov. de 69775310			CERT.	EFF.		11/15/84	11/15/84	354
CERT.	EFF.																											
11/15/84	11/15/84	354																										
Prov. de 69775310																												
CERT.	EFF.																											
11/15/84	11/15/84	354																										
2002		20	920	A01																								
2004		20	920	P1																								
2006		20	920	P2																								
2990										819.00																		
3001							2C 7A	2:BI	5000. 5000.	34400. ---	44400. 5000.	T R T-VV																
4201		Ma Baie Construction Ltée 13264 Aragon #1, Pierrefonds H9E 1E4					CF	2																				
4601																												
6620		Propriété sujette à surtaxe sur terrain vague desservi																										
6701		Fraction de copropriété 0.1751																										
1001	69775674	1161 P. des Plaines, Pierrefonds Lot rue projetée											<table border="1"> <tr> <td>CERT.</td> <td>EFF.</td> <td></td> </tr> <tr> <td>11/15/84</td> <td>11/15/84</td> <td>354</td> </tr> <tr> <td colspan="3">Prov. de 69775310</td> </tr> <tr> <td>CERT.</td> <td>EFF.</td> <td></td> </tr> <tr> <td>11/15/84</td> <td>11/15/84</td> <td>354</td> </tr> </table>	CERT.	EFF.		11/15/84	11/15/84	354	Prov. de 69775310			CERT.	EFF.		11/15/84	11/15/84	354
CERT.	EFF.																											
11/15/84	11/15/84	354																										
Prov. de 69775310																												
CERT.	EFF.																											
11/15/84	11/15/84	354																										
2002	A 168479	20	920	101																								
2004	09.06.86	20	920	A02																								
2006		20	920	P1 A03																								
2008		20	920	P2 F1																								
2990		20	920	P2						2,291.00 2,066.00																		
3001							2C 7A	2:BI	14000 12600.	73400 ---	87400 12600.	T R T-VV																
4201		Ma Baie Construction Ltée 13264 Aragon #1, Pierrefonds H9E 1E4					CF	2					<table border="1"> <tr> <td>CERT.</td> <td>EFF.</td> <td></td> </tr> <tr> <td>11/15/84</td> <td>11/15/84</td> <td>37</td> </tr> <tr> <td colspan="3">Propriété de 69775674</td> </tr> </table>	CERT.	EFF.		11/15/84	11/15/84	37	Propriété de 69775674								
CERT.	EFF.																											
11/15/84	11/15/84	37																										
Propriété de 69775674																												
4601																												
6620		Propriété sujette à surtaxe sur terrain vague desservi																										
6701		Fraction de copropriété 0.3921 + 0.0496																										
6703		0.0421 (A03) ③																										
1001	69775676	1161 P. des Plaines, Pierrefonds Lot rue projetée											<table border="1"> <tr> <td>CERT.</td> <td>EFF.</td> <td></td> </tr> <tr> <td>11/15/84</td> <td>11/15/84</td> <td>354</td> </tr> <tr> <td colspan="3">Prov. de 69775310</td> </tr> <tr> <td>CERT.</td> <td>EFF.</td> <td></td> </tr> <tr> <td>11/15/84</td> <td>11/15/84</td> <td>354</td> </tr> </table>	CERT.	EFF.		11/15/84	11/15/84	354	Prov. de 69775310			CERT.	EFF.		11/15/84	11/15/84	354
CERT.	EFF.																											
11/15/84	11/15/84	354																										
Prov. de 69775310																												
CERT.	EFF.																											
11/15/84	11/15/84	354																										
2002	A 160739	20	920	201																								
2004	21-5-86	20	920	A03 P1																								
2006		20	920	P2																								
2008	A 162479	20	920	P2																								
2990	09.06.86									911.00 1,136.00																		
3001							2C 7A	2:BI	5600 7000.	34300 ---	44900 7000.	T R T-VV																
4201		Ma Baie Construction Ltée 13264 Aragon #1, Pierrefonds H9E 1E4					CF	2					<table border="1"> <tr> <td>CERT.</td> <td>EFF.</td> <td></td> </tr> <tr> <td>11/15/84</td> <td>11/15/84</td> <td>37</td> </tr> <tr> <td colspan="3">Propriété sur 69775674.</td> </tr> </table>	CERT.	EFF.		11/15/84	11/15/84	37	Propriété sur 69775674.								
CERT.	EFF.																											
11/15/84	11/15/84	37																										
Propriété sur 69775674.																												
4601		5 Pl. du Commerce, Ile des Soeurs H3E 1M1 NPT #67225-11-81																										
6620		Propriété sujette à surtaxe sur terrain vague desservi																										
6701		Fraction de copropriété 0.1946 + 0.0481 ③																										

69775668

3F21

4301. Mlle Marie Josee St-Jacques

4601 1167 Pl. Henri-Bouthier

Prix 100, 5 Place du Commerce, I.D.S. Qc #32108 (num 537581286)

CERT.	EFF.	
5/4/96	14/3/96	7 343

69775676

3F21

4201. Mlle Marie Josee St-Jacques

4601 1163 Pl. Henri-Bouthier

CERT.	EFF.	
14/10/96	21/5/96	14 je

69775674

3F21

4301 M. Marie Desormeaux

4601 1161 Pl. Henri-Bouthier #20927 (num 537581286)

CERT.	EFF.	
5/2/96	9/6/96	7 343

## ROLE D'ÉVALUATION DES IMMEUBLES POUR L'EXERCICE FINANCIER

TABLE D'ÉVALUATION

DATE	COMPTÉ	EMPLACEMENT - NOM PROFESSION, RÉSIDENCE					CATEGORIE D'IMMEUBLE	SCOLAIRE		VALEUR EN DOLLARS			MUNICIPAL	REMARQUES																		
		NUMÉRO	STRADE	QUARTIER	PROFONDEUR	SUPERFICIE		TERRAIN	BÂTIMENT	TERRAIN	BÂTIMENT	TOTAL																				
1001	69775678	① 1165 Ma Baie Construction Ltée Lot-rue-projetée												<table border="1"> <tr> <td>CERT.</td> <td>EFF.</td> <td></td> </tr> <tr> <td>27/12/86</td> <td>11/12/86</td> <td>384</td> </tr> <tr> <td colspan="3">Prov. de</td> </tr> <tr> <td>69775310</td> <td></td> <td></td> </tr> <tr> <td>CERT.</td> <td>EFF.</td> <td></td> </tr> <tr> <td>27/12/86</td> <td>11/12/86</td> <td>384</td> </tr> </table>	CERT.	EFF.		27/12/86	11/12/86	384	Prov. de			69775310			CERT.	EFF.		27/12/86	11/12/86	384
CERT.	EFF.																															
27/12/86	11/12/86	384																														
Prov. de																																
69775310																																
CERT.	EFF.																															
27/12/86	11/12/86	384																														
2002	A 169165	20	920																													
2004	R-06-86	20	920																													
2006		20	920																													
2990						657.00																										
3001																																
4201		Ma Baie Construction Ltée																														
4601		13264 Aragon #1, Pierrefonds H9E-1E4- 5 Pl. du Commerce, Ile des Soeurs H3E 1M8 NPT #64925-11-86					CF	2																								
6620		Propriété sujette à surtaxe sur terrain vague desservi																														
6701		Fraction de copropriété 0.1405																														
1001	69775680	① 1151 Ma Baie Construction Ltée Lot-rue-projetée												<table border="1"> <tr> <td>CERT.</td> <td>EFF.</td> <td></td> </tr> <tr> <td>27/12/86</td> <td>11/12/86</td> <td>384</td> </tr> <tr> <td colspan="3">Prov. de</td> </tr> <tr> <td>69775312</td> <td></td> <td></td> </tr> <tr> <td>CERT.</td> <td>EFF.</td> <td></td> </tr> <tr> <td>27/12/86</td> <td>11/12/86</td> <td>384</td> </tr> </table>	CERT.	EFF.		27/12/86	11/12/86	384	Prov. de			69775312			CERT.	EFF.		27/12/86	11/12/86	384
CERT.	EFF.																															
27/12/86	11/12/86	384																														
Prov. de																																
69775312																																
CERT.	EFF.																															
27/12/86	11/12/86	384																														
2002		20	921		A01																											
2004		20	921		P1																											
2006		20	921		P2																											
2990						822.00																										
3001																																
4201		Ma Baie Construction Ltée																														
4601		13264 Aragon #1, Pierrefonds H9E-1E4- 5 Pl. du Commerce, Ile des Soeurs H3E 1M8 NPT #64925-11-86					CF	2																								
6620		Propriété sujette à surtaxe sur terrain vague desservi																														
6701		Fraction de copropriété 0.1757																														
1001	69775686	① 1154 Ma Baie Construction Ltée Lot-rue-projetée												<table border="1"> <tr> <td>CERT.</td> <td>EFF.</td> <td></td> </tr> <tr> <td>27/12/86</td> <td>11/12/86</td> <td>384</td> </tr> <tr> <td colspan="3">Prov. de</td> </tr> <tr> <td>69775312</td> <td></td> <td></td> </tr> <tr> <td>CERT.</td> <td>EFF.</td> <td></td> </tr> <tr> <td>27/12/86</td> <td>11/12/86</td> <td>384</td> </tr> </table>	CERT.	EFF.		27/12/86	11/12/86	384	Prov. de			69775312			CERT.	EFF.		27/12/86	11/12/86	384
CERT.	EFF.																															
27/12/86	11/12/86	384																														
Prov. de																																
69775312																																
CERT.	EFF.																															
27/12/86	11/12/86	384																														
2002		20	921		101																											
2004		20	921		A02																											
2006		20	921		P1																											
2008		20	921		P2																											
2990						2,067.00																										
3001																																
4201		Ma Baie Construction Ltée																														
4601		13264 Aragon #1, Pierrefonds H9E-1E4- 5 Pl. du Commerce, Ile des Soeurs H3E 1M8 NPT #64925-11-86					CF	2																								
6620		Propriété sujette à surtaxe sur terrain vague desservi																														
6701		Fraction de copropriété 0.3919 (101)																														
6702		0.0499 (A02)																														

69775680

CFND

4201 Briques Inc.  
4601 5 Pl. du Commerce, #100, Verdun, H3E 2M2

CERT.	EFF.	
8/8/86	10/4/86	393

69775678

IFEI

4201 St. Guy St. Jacques  
4601 ~~H3E 2M2~~ ~~Verdun~~ ~~Haithus~~  
RUE 100, 5 Place du Commerce, U.D.S. H3E 1T8 (1122 5875 81266) 10

CERT.	EFF.	
21/8/86	10.6.86	395

69775686

CFND

4201 Briques Inc.  
4601 5 Pl. du Commerce #100 Verdun, H3E 2M2

CERT.	EFF.	
5/8/86	10/4/86	393

ROLE D'ÉVALUATION DES IMMEUBLES POUR L'EXERCICE FINANCIER

TABLEAU D'ÉVALUATION

CODE	CONTRAT	EMPLACEMENT - NOM PROFESSION RESIDENCE					CATEGORIE MUNICIPAL	SCOLAIRE	VALEUR EN DOLLARS			REMARQUES																	
		AVENUE	CADASTRAL	SUBDIVISION	FRONT	PROFONDEUR			SUPERFICIE	TEPRA P.C.	TERRAIN		BATISSE	TOTAL															
1001	69775688	1155 Place Henri Gauthier Lot rue-projetée												<table border="1"> <tr><td>CERT.</td><td>REV.</td><td></td></tr> <tr><td>21/10/11</td><td>11/10/11</td><td>284</td></tr> <tr><td colspan="3">Prov. de 69775312</td></tr> <tr><td>CERT.</td><td>REV.</td><td></td></tr> <tr><td>21/10/11</td><td>11/10/11</td><td>284</td></tr> </table>	CERT.	REV.		21/10/11	11/10/11	284	Prov. de 69775312			CERT.	REV.		21/10/11	11/10/11	284
CERT.	REV.																												
21/10/11	11/10/11	284																											
Prov. de 69775312																													
CERT.	REV.																												
21/10/11	11/10/11	284																											
2002		20	921	201																									
2004		20	921	A03																									
2006		20	921	P1																									
2008		20	921	P2																									
2990						1,128.00																							
3001							3C 7A	2	B1	6900. 6900.	443000. 6900.	51300. 6900.	T R T-VV																
4201		Ma Baie Construction Ltée					CF	2																					
4601		13264 Aragon #1, Pierrefonds H9E 1E4 511 du Commerce alle des Lacs H3E 1M8 NPT#64 le 25-11-80																											
6620		Propriété sujette à surtaxe sur terrain vague desservi																											
6701		Fraction de copropriété 0.1939 (201)																											
6702		0.0473 (A03)																											
1001	69775690	1153 Place Henri Gauthier Lot rue-projetée												<table border="1"> <tr><td>CERT.</td><td>REV.</td><td></td></tr> <tr><td>21/10/11</td><td>11/10/11</td><td>284</td></tr> <tr><td colspan="3">Prov. de 69775312</td></tr> <tr><td>CERT.</td><td>REV.</td><td></td></tr> <tr><td>21/10/11</td><td>11/10/11</td><td>284</td></tr> </table>	CERT.	REV.		21/10/11	11/10/11	284	Prov. de 69775312			CERT.	REV.		21/10/11	11/10/11	284
CERT.	REV.																												
21/10/11	11/10/11	284																											
Prov. de 69775312																													
CERT.	REV.																												
21/10/11	11/10/11	284																											
2002		20	921	202																									
2004		20	921	P1																									
2006		20	921	P2																									
2990						661.00																							
3001							3C 7A	2	B1	4000. 4000.	31800. 4000.	35800. 4000.	T R T-VV																
4201		Ma Baie Construction Ltée					CF	2																					
4601		13264 Aragon #1, Pierrefonds H9E 1E4 511 du Commerce alle des Lacs H3E 1M8 NPT#64 le 25-11-80																											
6620		Propriété sujette à surtaxe sur terrain vague desservi																											
6701		Fraction de copropriété 0.1413																											
1001	69775692	1147 Place Henri Gauthier Lot rue-projetée												<table border="1"> <tr><td>CERT.</td><td>REV.</td><td></td></tr> <tr><td>21/10/11</td><td>11/10/11</td><td>284</td></tr> <tr><td colspan="3">Prov. de 69775314</td></tr> <tr><td>CERT.</td><td>REV.</td><td></td></tr> <tr><td>21/10/11</td><td>11/10/11</td><td>284</td></tr> </table>	CERT.	REV.		21/10/11	11/10/11	284	Prov. de 69775314			CERT.	REV.		21/10/11	11/10/11	284
CERT.	REV.																												
21/10/11	11/10/11	284																											
Prov. de 69775314																													
CERT.	REV.																												
21/10/11	11/10/11	284																											
2002		20	922	A01																									
2004		20	922	P1																									
2006		20	922	P2																									
2990						900.00																							
3001							3C 7A	2	B1	3500. 5500.	37400. 5500.	40900. 5500.	T R T-VV																
4201		Ma Baie Construction Ltée					CF	2																					
4601		13264 Aragon #1, Pierrefonds H9E 1E4																											
6620		Propriété sujette à surtaxe sur terrain vague desservi																											
6701		Fraction de copropriété 0.1754																											



6977.5698

CFN2

4501 Brigeau Inc.

4601 5<sup>e</sup> Et. du Commerce, #100, Verdun, H3E 1M8

CONF.	EFF.	
5/18/86	10/4/86	343

6977.5690

CFN2

4501 Brigeau Inc.

4601 5<sup>e</sup> Et. du Commerce, #100, Verdun, H3E 1M8

CONF.	EFF.	
5/18/86	10/4/86	343

## ROLE D'ÉVALUATION DES IMMEUBLES POUR L'EXERCICE FINANCIER

VILLE DE MONTRÉAL

CODE	COMTE	EMPLACEMENT					NOM	PROFESSION	RESIDENCE	CATEGORIE TRAITEMENT	SCOLAIRE		VALEUR EN DOLLARS			MUNICIPAL	REMARQUES
		ALLÉE	INDUSTRIEL	INDUSTRIEL	FRONT	PROFONDEUR					SUPERFICIE	TERR P. C.	TERRAIN	BÂTISSE	TOTAL		
1001	69775698	1141 Place Henri Gauthier Lot rue projetée															(1) CERT. EFF. 384 2715/11/18/18 384 Prov. de 69775314 (2) CERT. EFF. 384 2715/11/18/18 384
2002		20	922	101													
2004		20	922	A02													
2006		20	922	P1													
2008		20	922	P2													
2990								2,267.00									
3001									3C 7A			13900.	69900.	83800.	T R		
4201											2B1	13900.		13900.	T-VV		
4601									CF	2							
6620																	
6701																	
6702																	
1001	69775700	1143 Place Henri Gauthier Lot rue projetée															(1) CERT. EFF. 384 2715/11/18/18 384 Prov. de 69775314 (2) CERT. EFF. 384 2715/11/18/18 384
2002		20	922	201													
2004		20	922	A03													
2006		20	922	P1													
2008		20	922	P2													
2990								1,243.00									
3001									3C 7A			7600.	44300.	51900.	T R		
4201											2B1	7600.		7600.	T-VV		
4601									CF	2							
6620																	
6701																	
6702																	
1001	69775702	1145 Place Henri Gauthier Lot rue projetée															(1) CERT. EFF. 384 2715/11/18/18 384 Prov. de 69775314 (2) CERT. EFF. 384 2715/11/18/18 384
2002		20	922	202													
2004		20	922	P1													
2006		20	922	P2													
2990								720.00									
3001									3C 7A			4400.	31800.	36200.	T R		
4201											2B1	4400.		4400.	T-VV		
4601									CF	2							
6620																	
6701																	

## RÔLE D'ÉVALUATION DES IMMEUBLES POUR L'EXERCICE FINANCIER

RÔLE D'ÉVALUATION

CATEG.	COMTE	EMPLACEMENT - NOV. PROFESSION. RÉSIDENCE					V. ANCIENNE D'ACQUISTION	SCOLAIRE	VALEUR EN DOLLARS			MUNICIPAL	REMARQUES			
		ANCIEN	NOUVEAU	TYPE	PROFESSEUR	SUPÉRIEURE			TERRAIN	BÂTIMENT	TOTAL					
1001	69775704	1131 Place Henri Gauthier <del>Lot rue projetée</del>														
2002	A 28489	20	923	A01											CERT. EFF. 384 Prov. de 69775316	
2004	09.06.86	20	923	A03											CERT. EFF. 384	
2006		20	923	P1												
2008		20	923	P2												
2990						1,714.00										
3001							3C 7A	2	BL	10500.	42300.	52800.	TR			
4201		Ma Baie Construction Ltée 13264 Aragon #1, Pierrefonds H9E 1E4														
4601		5 Pl. du Commerce, 5e des Arènes H3E 1M8 NPT #14 PL 25-11-81														
6620		<del>Propriété sujette à surtaxe sur terrain vague desservi</del>														
6701		Fraction de copropriété 0.1753 (A01)														
6702		0.0474 (A03)														
1001	69775710	1137 Place Henri Gauthier <del>Lot rue projetée</del>														
2002	A 165958	20	923	I01												CERT. EFF. 384 Prov. de 69775316
2004	09.05.86	20	923	A02												CERT. EFF. 384
2006		20	923	P1												
2008		20	923	P2												
2990						3,406.00										
3001							3C 7A	2	BL	20500.	69800.	90300.	TR			
4201		Ma Baie Construction Ltée 13264 Aragon #1, Pierrefonds H9E 1E4														
4601		5 Pl. du Commerce, 5e des Arènes H3E 1M8 NPT #14 PL 25-11-81														
6620		<del>Propriété sujette à surtaxe sur terrain vague desservi</del>														
6701		Fraction de copropriété 0.3931 (I01)														
6702		0.0496 (A02)														
1001	69775712	1135 Place Henri Gauthier <del>Lot rue projetée</del>														
2002	A 167722	20	923	201												
2004	2.6.86	20	923	P1												
2006		20	923	P2												
2990						1,497.00										
3001							3C 7A	2	BL	9200.	39300.	48500.	TR			
4201		Ma Baie Construction Ltée 13264 Aragon #1, Pierrefonds H9E 1E4														
4601		5 Pl. du Commerce, 5e des Arènes H3E 1M8 NPT #14 PL 25-11-81														
6620		<del>Propriété sujette à surtaxe sur terrain vague desservi</del>														
6701		Fraction de copropriété 0.1945														

69775704

LFEI

4201 In. Martin J. Pomeroy

4601 1131 Pl. Henri Gauthier (F.1222 45752 \$ 14-10-80)

C.P. 505 Succ. Beauvillier H2C 3681 (F.1222 45752 \$ 14-10-80)

CERT.	EFF.	
5/11/86	9/1/86	393

69775712

3FEI

4201 Julie Louise Handfield

4601 1135 Pl. Henri Gauthier (F.1222 45752 \$ 14-10-80)

5 Place du Commerce Bld 100, Ile de Soeur H3E 1M8

CERT.	EFF.	
5/11/86	2/6/86	393

69775710

3FEI

4201 Julie Denise Lebel

4601 1137 Pl. Henri Gauthier

CERT.	EFF.	
5/11/86	9/1/86	393

CODE	COMPTE	EMPLACEMENT - NOM, PROFESSION, RESIDENCE					CATEGORIE BÂTIMENT	SCOLAIRE		VALEUR EN DOLLARS			MUNICIPAL	REMARQUES															
		DIV. CAD.	CADASTRE	SUBDIVISION	FRONT	PROFONDEUR		SUPERFICIE	TERR. F.	TERR. C.	TERRAIN	BÂTISSE			TOTAL														
1001	69775714													<table border="1"> <tr> <td>CERT.</td> <td>EFF.</td> <td></td> </tr> <tr> <td>2751%</td> <td>911%</td> <td>384</td> </tr> <tr> <td colspan="3">Prov. de 69775316</td> </tr> <tr> <td>CERT.</td> <td>EFF.</td> <td></td> </tr> <tr> <td>2751%</td> <td>1121%</td> <td>384</td> </tr> </table>	CERT.	EFF.		2751%	911%	384	Prov. de 69775316			CERT.	EFF.		2751%	1121%	384
CERT.	EFF.																												
2751%	911%	384																											
Prov. de 69775316																													
CERT.	EFF.																												
2751%	1121%	384																											
2002		20	923	202																									
2004		20	923	P1																									
2006		20	923	P2																									
2990						1,078.00																							
3001							BC																						
4201							7A	2	BL	6600.	31800.	38400.	T R																
4601										6600.	6600.	6600.	T W																
6620																													
6701																													

1133 Place Notre-Dame  
Lot rue projetée

Ma Baie Construction Ltée  
13264 Aragon #1, Pierrefonds H9E 1E4  
S.P. de Commerce de la Baie Notre-Dame H3E 1M8 NPT #64 3025-11-71  
Propriété sujette à surtaxe sur terrain vague desservi  
Fraction de copropriété 0.1401

**VERSO**

69715714

SPIL

4301. Mlle Hélène Lévesque

4601. 1133. Cr. Maurice Coutois

SPIL

4202 M. Daniel Lapierre

CERT.	EFF.	
5/8/86	28/2/86	7 393

ANNÉE	CONTEXTE	EMPLACEMENT - NOM, PROFESSION, RESIDENCE					CATEGORIE BÂTIMENT	SCOLAIRE		VALEUR EN DOLLARS			MUNICIPAL	REMARQUES
		DIV. CAD.	CADASTRE	SUBDIVISION	FRONT	PROFONDEUR		SUPERFICIE	TERR. P. C.	TERRAIN	BÂTISSE	TOTAL		
1001	69775720													
2002		20	924	101										
2004		20	924	A02										
2006		20	924	P1										
2008		20	924	P2										
2990						2,85300								
3001														
4201														
4601														
6701														
6702														
1001	69775722													
2002		20	924	201										
2004		20	924	A03										
2006		20	924	P1										
2008		20	924	P2										
2990						1,56100								
3001														
4201														
4601														
6701														
6702														
1001	69775724													
2002		20	924	202										
2004		20	924	P1										
2006		20	924	P2										
2990						90100								
3001														
4201														
4601														
6701														

COMM.	EFF.	401
1998	1998	000

Prov. 69775318

COMM.	EFF.	401
1998	1998	000

Prov. 69775318

COMM.	EFF.	401
1998	1998	000

Prov. 69775318

69775720

3.F.I.

4201 Mlle Renée Dupras

4601 1121 Pl. Henri Sauthier

CERT.	EFF.	
19/12/66	7/1/66	je

69775724

3.F.I.

4201 Mlle Rita Cucco

4601 12334 des Jesuites H2C 356

CERT.	EFF.	
19/12/66	7/1/66	je

69775722

1.F.I.

4201 M. André Larivee

4601 1123 Pl. Henri Sauthier

CERT.	EFF.	
18/12/66	10/4/66	je

AEB30

AEB30



RÔLE D'ÉVALUATION DES IMMEUBLES POUR L'EXERCICE FINANCIER

TABLEAU D'ÉVALUATION

CODE	COMITÉ	EMPLACEMENT - NOM, PROFESSION, RÉSIDENCE					CATEGORIE BÂTIMENT	SCOLAIRE		VALEUR EN DOLLARS			MUNICIPAL *	REMARQUES
		DIV. CAD.	CADASTRE	SUBDIVISION	FRONT	PROFONDEUR		SUPERFICIE	TERR P. C.	TERRAIN	BÂTISSE	TOTAL		
1001	69775726	1127 Pl. Henri-Gauthier												
2002		20	924	A01										
2004		20	924	P1										
2006		20	924	P2										
2990						1,12700								
3001							3C	2B1	6,900	37,400	44,300	T R		
4201		Ma Baie Construction Ltée					CF	2						
4601		13264 Aragon, app. 1, Pierrefonds H9A 1E4												Prov. 69775318
6701		Fraction de co-propriété 0.175 (A01)												

GENY.	EFF.	HCI
13986	16286	277

69775726

3 P. 21

4201 Mlle Litta Cabiel

4601 1127 Pl. Henri Gauthier

GERT.	EFF.	
1/12/26	2/2/26	82

AEY20

RÔLE D'ÉVALUATION DES IMMEUBLES POUR L'EXERCICE FINANCIER

DEPT. DE L'ÉVALUATION

CODE	COMPTÉ	EMPLACEMENT - NOM, PROFESSION, RÉSIDENCE					CATEGORIE BÂTIMENT	SCOLAIRE		VALEUR EN DOLLARS			MUNICIPAL	REMARQUES			
		ADRESSE	CADASTRE	SUBDIVISION	FRONT	PROFONDEUR		SUPERFICIE	TERR P	C	TERRAIN	BÂTISSÉ		TOTAL	CERT.	EFF.	
1001	69775750	1111 Place Henri Gauthier															
2002	A-141593	20	925	A01													
2004		20	925	P1													
2006		20	925	P2													
2990						822.00											
3001																	
4201		Ma Baie Construction Ltée															
4601		<del>13264 Aragon #1, Pierrefonds H9A 1E4</del>															
6701		511. du Commerce Ste des boites H3E 1M6 NPT #649225-11-8															
		Fraction de copropriété 0.1752															
1001	69775765	1117 Place Henri Gauthier															
2002	A-141590	20	925	101													
2004		20	925	A02													
2006		20	925	P1													
2008		20	925	P2													
2990						2,074.00											
3001																	
4201		Ma Baie Construction Ltée															
4601		13264 Aragon #1, Pierrefonds H9A 1E4															
6701		Fraction de copropriété 0.3922 (101)															
6702		0.0502 (A02)															
1001	69775770	1115 Place Henri Gauthier															
2002	A-141457	20	925	201													
2004		20	925	A03													
2006		20	925	P1													
2008		20	925	P2													
2990						1,139.00											
3001																	
4201		Ma Baie Construction Ltée															
4501		13264 Aragon #1, Pierrefonds H9A 1E4															
6701		Fraction de copropriété 0.1946 (201)															
6702		0.0482 (A03)															

CERT. EFF. 27/5/84 6/10/84 384

Prov. de 69775320

VERSO

CERT. EFF. 27/5/84 6/10/84 384

Prov. de 69775320

VERSO

CERT. EFF. 27/5/84 6/10/84 384

Prov. de 69775320

VERSO

69775770

2FE1

420 Mme Helene Legois  
4601 1115 Pl. Henri Dunant

CERT.	EFF.	397
29/1/86	17/7/86	je

69775750

1FE1

4201 M. Daniel Walter  
4601 1111 Pl. Henri Dunant  
H21927

F1222#5825/13-11-86

CERT.	EFF.	404
29/9/86	17/7/86	je

69775765

1FE1

4201 M. Pierre Walphon  
4601 1117 Pl. Henri Dunant

CERT.	EFF.	404
29/9/86	17/7/86	je

A0820

CODE	COMPTÉ	EMPLACEMENT - NOM, PROFESSION, RÉSIDENCE						CATEGORIE BÂTIMENT	SCOLAIRE		VALEUR EN DOLLARS			MUNICIPAL	REMARQUES	
		DIV. CAD.	CADASTRE	SUBDIVISION	FRONT	PROFONDEUR	SUPERFICIE		TERR.	P.C.	TERRAIN	BÂTISSE	TOTAL			
1001	69775775	1113 Place Henri Gauthier														Prov. de 69775775
2002	A-168176	20	925	202												
2004	S-6-86	20	925	P1												
2006		20	925	P2												
2990						655.00										
3001							3C	2	BL	4000.	31800.	35800.	T R			
4201		Ma Baie Construction Ltée														
4601		13264 Aragon #1, Pierrefonds H9A 1E4														
6701		Fraction de copropriété 0.1396														

VERSO

CERT. 69775775

69775775

3F I 2

41201. Bill Gabrielle M. Dufpond  
41601 6574 - 44 Avenue, H.T. J.P.L.

CLERK	DATE	NO.
S/8/84	5/6/86	393

ANNEXE D'ÉVALUATION

CODE	COMPTÉ	EMPLACEMENT - NOM, PROFESSION, RESIDENCE					SUPERFICIE	CATEGORIE BÂTIMENT	SCOLAIRE		VALEUR EN DOLLARS			MUNICIPAL	REMARQUES							
		DIR. CAD	LAUSSE	SUBDIVISION	FRONT	PROFONDEUR			TERR	B	TERRAIN	BÂTISSÉ	TOTAL									
1001	69775780	1107 Place Henri Gauthier														<table border="1"> <tr> <td>CERT.</td> <td>EFF.</td> <td></td> </tr> <tr> <td>21514</td> <td>61218</td> <td>384</td> </tr> </table> Prov. de 69775322	CERT.	EFF.		21514	61218	384
CERT.	EFF.																					
21514	61218	384																				
2002		20	926	A01																		
2004		20	926	P1																		
2006		20	926	P2																		
2990						1,180.00																
3001								3C	2	Bl	7200.	37400.	44600.	T R								
4201		Ma Baie Construction Ltée						CF														
4601		13264 Aragon #1, Pierrefonds H9A 1E4																				
6701		Fraction de copropriété 0.1736																				
1001	69775795	1101 Place Henri Gauthier														<table border="1"> <tr> <td>CERT.</td> <td>EFF.</td> <td></td> </tr> <tr> <td>21514</td> <td>61218</td> <td>384</td> </tr> </table> Prov. de 69775322	CERT.	EFF.		21514	61218	384
CERT.	EFF.																					
21514	61218	384																				
2002		20	926	101																		
2004		20	926	A02																		
2006		20	926	P1																		
2008		20	926	P2																		
2990						3,002.00																
3001								3C	2	Bl	18400.	69000.	88200.	T R								
4201		Ma Baie Construction Ltée						CF														
4601		13264 Aragon #1, Pierrefonds H9A 1E4																				
6701		Fraction de copropriété 0.3921 (101)																				
6702		0.0498 (A02)																				
1001	69775800	1103 Place Henri Gauthier														<table border="1"> <tr> <td>CERT.</td> <td>EFF.</td> <td></td> </tr> <tr> <td>21514</td> <td>61218</td> <td>384</td> </tr> </table> Prov. de 69775322	CERT.	EFF.		21514	61218	384
CERT.	EFF.																					
21514	61218	384																				
2002		20	926	201																		
2004		20	926	A03																		
2006		21	926	P1																		
2008		20	926	P2																		
2990						1,657.00																
3001								3C	2	Bl	10100.	44300.	54400.	T R								
4201		Ma Baie Construction Ltée						CF														
4601		13264 Aragon #1, Pierrefonds H9A 1E4																				
6701		Fraction de copropriété 0.1963 (201)																				
6702		0.0475 (A03)																				

69775790

1.F.1

4201 M. Pierre F. Maillat  
4601 12402 Avenue, H4S 2K3

CENT.	EFF.	
5/8/86	28/1/86	7 393

69775800

1.F.1

4201 M. Pierre F. Maillat  
4601 12402 Avenue, H4S 2K3

CENT.	EFF.	
5/8/86	28/1/86	7 393

69775795

1.F.1

4201 M. Pierre F. Maillat  
4601 12402 Avenue, H4S 2K3

CENT.	EFF.	
5/8/86	4/5/86	7 393



CODE	COMpte	EMPLACEMENT - NOM, PROFESSION, RÉSIDENCE					CATEGORIE BÂTIMENT	SCOLAIRE		VALEUR EN DOLLARS			MUNICIPAL	REMARQUES	
		DIV. CAD.	CADASTRE	SUBDIVISION	FRONT	PROFONDEUR		SUPERFICIE	TERR.	P. C.	TERRAIN	BÂTISSÉ			TOTAL
1001	69775805	1105 Place Henri Gauthier													
2002	<i>A/LS954</i>	20	926	202											
2004	<i>09-05-86</i>	20	926	P1											
2006		20	926	P2											
2990						956.00									
3001							3C	2 BI	5900.	31800.	37700.	T	R		
4201		Ma Baie Construction Ltée													
4601		13264 Aragon #1, Pierrefonds H9A 1E4													
6701		Fraction de copropriété 0.1407													

CERT.	ECN.	
69775805	69775805	204

Prov. de  
69775322

**VERSÉ**

1656

6977.53051

2.F.T.L

4201 de Louis F. Mailhot

4601. 12402 Brent, 1145 2K3

GERM.	EFF.	
5/8/86	8/5/86	7
		393

## RÔLE D'ÉVALUATION DES IMMEUBLES POUR L'EXERCICE FINANCIER

RÔLE D'ÉVALUATION

NUMÉRO	CANTON	EMPLACEMENT - NOM PROFESSION, RESIDENCE					CATEGORIE BÂTIMENT	SCOLAIRE	VALEUR EN DOLLARS			MUNICIPAL	REMARQUES		
		SYSCAR	CARACTÈRE	SUBDIVISION	FRONT	PROFONDEUR			SUPERFICIE	TERRAIN	BÂTIMENT			TOTAL	
1001	69775850	1103 R. Henri Gauthier <del>Lot rue projetée</del>													
2002	69775850	20	930	A01											
2004	69775850	20	930	P1											
2006	69775850	20	930	P2											
2990	69775850														
3001	69775850						7A	2B1	6,400		6,400	T	29980	4486	401
4201	69775850	Ma Baie Construction Ltée					3C		6,400	39,400	43,800	R	29980	4486	401
4601	69775850	13264 Aragon, app. 1, Pierrefonds H9A 1C4													
6620	69775850	<del>Propriété sujette à la surtaxe sur terrain vague desservi</del>													
6701	69775850	Fraction de co-propriété 0.1755													
1001	69775856	1112 R. Henri Gauthier <del>Lot rue projetée</del>													
2002	69775856	20	930	101											
2004	69775856	20	930	A02											
2006	69775856	20	930	P1											
2008	69775856	20	930	P2											
2990	69775856														
3001	69775856						7A	2B1	16,200		16,200	T	29980	7486	401
4201	69775856	Ma Baie Construction Ltée					3C		16,200	69,800	86,000	R	29980	7486	401
4601	69775856	13264 Aragon, app. 1, Pierrefonds H9A 1C4													
6620	69775856	<del>Propriété sujette à la surtaxe sur terrain vague desservi</del>													
6701	69775856	Fraction de co-propriété 0.3928 (101)													
6702	69775856	Fraction de co-propriété 0.0497 (A02)													
1001	69775858	1108 R. Henri Gauthier <del>Lot rue projetée</del>													
2002	69775858	20	930	201											
2004	69775858	20	930	P1											
2006	69775858	20	930	P2											
2990	69775858														
3001	69775858						7A		7,100		7,100	T	29980	7486	401
4201	69775858	Ma Baie Construction Ltée					3C		7,100	39,300	46,400	R	29980	7486	401
4601	69775858	13264 Aragon, app. 1, Pierrefonds H9A 1C4													
6620	69775858	<del>Propriété sujette à la surtaxe sur terrain vague desservi</del>													
6701	69775858	Fraction de co-propriété 0.1936													

page 1659

69775850

1 F 21

4201 m. Natividas Lopez

4601 1100 Pl. Henri Sauthier

CERT.	EFF.	
15/12/46	29/7/86	4 ge

69775858

1 F 21

4201 m. Dominick Yoyer

4601 1108 Pl. Henri Sauthier

CERT.	EFF.	
15/12/46	17/4/46	4 ge

69775850

2 F 21

4201 Mme. Maria Josee Belainatry

4601 1112 Pl. Henri Sauthier

1 F 21

4202 m. Paul Zuegel

CERT.	EFF.	
15/12/46	16/7/46	4 ge

REV 20

REV 20

ROLE D'ÉVALUATION DES IMMEUBLES POUR L'EXERCICE FINANCIER

TABLEAU D'ÉVALUATION

INDICE	COMPTÉ	EMPLACEMENT - NOM PROFESSION, RÉSIDENCE					CATEGORIE BÂTIMENT	SCOLAIRE		VALEUR EN DOLLARS			MUNICIPAL	REMARQUES	
		DIV. CAD.	CADASTRE	SUBDIVISION	FRONT	PROFONDEUR		SUPERFICIE	P	C	TERRAIN	BÂTIMENT			TOTAL
1001	69775860	1104 St. Henri Cauchier <del>Lot rue projetée</del>													
2002		20	930	202											
2004		20	930	A03											
2006		20	930	P1											
2008		20	930	P2											
2990						1,131.00									
3001							7A	2B1	6,900		6,900				
4201							3C		6,900	36,600	43,500				
4601		Ma Bale Construction Ltée 13264 Aragon, app. 1, Pierrefonds H9A 1C4													
6620		<del>Propriété sujette à la surtaxe sur terrain vague desservi</del>													
6701		Fraction de co-propriété 0.1409 (202)													
6702		Fraction de co-propriété 0.0477 (A03)													

SECT.	EFF.	101
21986	1.486	pm
Prov. 69775328		
SECT.	EFF.	401
21986	1.586	pm

69775860

2 F.I.I.

4701 Mme. Monique Croteau

4601 1104. Pl. Henri Sauhier

1 F.I.I.

4302 M. Bernard Lévesque

CERT.	EFF.	
18/2/86	5/6/86	4 je

1380

RÔLE D'ÉVALUATION DES IMMEUBLES POUR L'EXERCICE FINANCIER

TABLE D'ÉVALUATION

CODE	COMPTÉ	EMPLACEMENT - NOM PROFESSION, RÉSIDENCE					CATEGORIE BÂTIMENT	SCOLAIRE	VALEUR EN DOLLARS			REMARQUES		
		NO. CAD.	CAL/S'ARE	SUBDIVISION	FRONT	PROFONDEUR			SUPERFICIE	TERR. P. C.	TERRAIN		BÂTISSÉ	TOTAL
1001	69775862	1132 Pl. Henri Gauthier <del>Lot rue projetée</del>												
2002		20	931	A01										
2004		20	931	A03										
2006		20	931	P1										
2008		20	931	P2										
2990						1,04500								
3001							7A 3C	2B1	6,400 6,400	42,300	6,400 48,700	T VV R	CERT. EFF. 401 129986 7-4-86 0m	
4201		Ma Baie Construction Ltée 13264 Aragon, app. 1, Pierrefonds H9A 1C4					CF	2						
4601														
6620		<del>Propriété sujette à la surtaxe sur terrain vague desservi</del>												
6701		Fraction de co-propriété 0.1757 (A01)												
6702		Fraction de co-propriété 0.0477 (A03)												
1001	69775868	1130 Pl. Henri Gauthier <del>Lot rue projetée</del>												
2002		20	931	101										
2004		20	931	A02										
2006		20	931	P1										
2008		20	931	P2										
2990						2,07000								
3001							7A 3C	2B1	12,700 12,700	69,800	12,700 82,500	T VV R	CERT. EFF. 401 129986 7-4-86 0m	
4201		Ma Baie Construction Ltée 13264 Aragon, app. 1, Pierrefonds H9A 1C4					CF	2						
4601														
6620		<del>Propriété sujette à la surtaxe sur terrain vague desservi</del>												
6701		Fraction de co-propriété 0.3925 (101)												
6702		Fraction de co-propriété 0.0500 (A02)												
1001	69775870	1124 Pl. Henri Gauthier <del>Lot rue projetée</del>												
2002		20	931	201										
2004		20	931	P1										
2006		20	931	P2										
2990						90600								
3001							7A 3C	2B1	5,500 5,500	39,300	5,500 44,800	T VV R	CERT. EFF. 401 129986 7-4-86 0m	
4201		Ma Baie Construction Ltée 13264 Aragon, app. 1, Pierrefonds H9A 1C4					CF	2						
4601														
6620		<del>Propriété sujette à la surtaxe sur terrain vague desservi</del>												
6701		Fraction de co-propriété 0.1937												

69775862

I.F.I.

4201 M. Jacques Paradis  
 4601 1132 Pl. Henri Sauthier

CERT.	EFF.	
18/12/46	30/5/36	je

69775870

I.F.I.

4201 M. André Deslongchamps  
 4601 1124 Pl. Henri Sauthier

CERT.	EFF.	
18/12/46	28/4/46	je

69775868

I.F.I.

4201 M. Rejean Paul  
 4601 1120 Pl. Henri Sauthier

CERT.	EFF.	
18/12/46	7/7/46	je

AEK20

AEK20



ROLE D'ÉVALUATION DES IMMEUBLES POUR L'EXERCICE FINANCIER

TABLEAU D'ÉVALUATION

CODE	COMPTÉ	EMPLACEMENT - NOM PROFESSION RÉSIDENCE					CATEGORIE BÂTIMENT	SCOLAIRE	VALEUR EN DOLLARS			MUNICIPAL	REMARQUES	
		DIV. CAD.	CADASTRE	SUBDIVISION	FRONT	PROFONDEUR			SUPERFICIE	TERR. P. C.	TERRAIN			BÂTISSE
1001	69775872													
2002														
2004														
2006														
2990						65700								
3001							7A	2B1	4,000		4,000			
4201							2A		4,000	31,600	35,600			
4601														
6620														
6701														

1138 R. Henri Gauthier  
~~lot-rue-projetée~~

20 931 202  
20 931 P1  
20 931 P2

VERSO

Ma Baie Construction Ltée  
13264 Aragon, app. 1, Pierrefonds H9A 1C4

~~Propriété sujette à la surtaxe sur terrain vague desservi~~  
Fraction de co-propriété 0.1404

2990	7486	401
		om

Prov. 69775330

2990	1586	401
		om

69775872

3 F.I.1

4201 Mlle Rita Colucci

4601 12334 Des Jésuites H2.C 356

CERT.	EFF.	
18/1/86	7/1/86	4 ge

MEB20

ROLE D'ÉVALUATION DES IMMEUBLES POUR L'EXERCICE FINANCIER

COTE	COMPTÉ	EMPLACEMENT - NOM, PROFESSION, RÉSIDENCE					CATEGORIE STATUT	SCOLAIRE		VALEUR EN DOLLARS			REMARQUES	
		LZ	EAD	CADASTRE	SUBDIVISION	FRONT		PROFONDEUR	SUPERFICIE	TERR P I C	TERRAIN	BATISSE		TOTAL
1001	69775874	1140 R. Henri Gauthier <del>Lot rue projetée</del>												
2002		20	932	A01										
2004		20	932	P1										
2006		20	932	P2										
2990						82000								
3001							7A 3C	2B1	5,000 5,000		5,000 42,400		T-VV R	
4201		Ma Baie Construction Ltée					CF							
4601		13264 Aragon, app. 1, Pierrefonds H9A 1C4												
6620		<del>Propriété sujette à la surtaxe sur terrain vague desservi</del>												
6701		Fraction de co-propriété 0.1753												
1001	69775880	1152 R. Henri Gauthier <del>Lot rue projetée</del>												
2002		20	932	101										
2004		20	932	A02										
2006		20	932	P1										
2008		20	932	P2										
2990						2,07000								
3001							7A 3C	2B1	12,700 12,700		12,700 82,500		T-VV R	
4201		Ma Baie Construction Ltée					CF							
4601		13264 Aragon, app. 1, Pierrefonds H9A 1C4												
6620		<del>Propriété sujette à la surtaxe sur terrain vague desservi</del>												
6701		Fraction de co-propriété 0.3926 (101)												
6702		Fraction de co-propriété 0.0499 (A02)												
1001	69775882	1148 R. Henri Gauthier <del>Lot rue projetée</del>												
2002		20	932	201										
2004		20	932	A03										
2006		20	932	P1										
2008		20	932	P2										
2990						1,12900								
3001							7A 3C	2B1	6,900 6,900		6,900 51,200		T-VV R	
4201		Ma Baie Construction Ltée					CF							
4601		13264 Aragon, app. 1, Pierrefonds H9A 1C4												
6620		<del>Propriété sujette à la surtaxe sur terrain vague desservi</del>												
6701		Fraction de co-propriété 0.1935 (201)												
6702		Fraction de co-propriété 0.0479 (A03)												

DERT.	EFF.	401
29986	1486	am

DERT.	EFF.	401
29986	1486	am

DERT.	EFF.	401
29986	1486	am

DERT.	EFF.	401
29986	1486	am

DERT.	EFF.	401
29986	1486	am

DERT.	EFF.	401
29986	1486	am

69775874

2 F.I.I.

4201 Mme Anick &amp; Belinda

4601 1170 Henri Sauthier

CERT.	EFF.	4
1/12/81	1/10/86	ge

69775882

1 F.I.I.

4201 M. Guy St-Jacques

4601 1148 Pl. Henri Sauthier

2 F.I.I.

4202 Mme Carole Handfield

CERT.	EFF.	4
1/12/81	1/10/86	ge

69775880

2 F.I.I.

4201 Mme Madeleine Loirier

4601 1152 Pl. Henri Sauthier

1 F.I.I.

4201 M. Pierre Boisselle

CERT.	EFF.	4
1/12/81	1/17/86	ge

AEB20

## RÔLE D'ÉVALUATION DES IMMEUBLES POUR L'EXERCICE FINANCIER

SERVICE D'ÉVALUATION

CODE	COMPTÉ	EMPLACEMENT - NOM, PROFESSION, RÉSIDENCE					CATEGORIE BÂTIMENT	SCOLAIRE		VALEUR EN DOLLARS			MUNICIPAL	REMARQUES
		QUARTIER	CADASTRE	SUBDIVISION	FRONT	PROFONDEUR		SUPERFICIE	TERRAIN	BÂTISSE	TOTAL			
1001	69775884	1144 R. Henri Gauthier <del>Lot rue projetée</del>												
2002		20	932	202										
2004		20	932	P1										
2006		20	932	P2										
2990						65900								
3001							7A	2B1	4,000		4,000			
4201							3C		4,000	31,800	35,800			
4601		Ma Baie Construction Ltée 13264 Aragon, app. 1, Pierrefonds H9A 1C4					CF	2						
6620		<del>Propriété sujette à la surtaxe sur terrain vague desservi</del>												
6701		Fraction de co-proprété 0.1408												

69775884

1F21

4201 m. Michel Fachapelle

4601 1144 Pl. Henri Bouthier

3F21

4202 mlla. M. iacela Fachapelle

CERT.	EFF.	
18/12/86	5/5/86	4
		gp

15885

RÔLE D'ÉVALUATION DES IMMEUBLES POUR L'EXERCICE FINANCIER

TABLE D'ÉVALUATION

CODE	COMPTÉ	EMPLACEMENT - NOM, PROFESSION, RÉSIDENCE					CATEGORIE BÂTIMENT	SCOLAIRE		VALEUR EN DOLLARS			MUNICIPAL	REMARQUES	
		NO. CADASTRE	SUBDIVISION	FRONT	PROFONDEUR	SUPERFICIE		TER. P. C.	TERRAIN	BÂTISSÉ	TOTAL				
1001	69775886	112 St. Henri Gauchier <del>Lot rue projetée</del>													
2002		20	933	A01											
2004		20	933	P1											
2006		20	933	P2											
2990					86500										
3001							7A	2B1	5,300		5,300		T		
4201							3C		5,300	37,400	42,700		R	Prov. 69775334	
4601		Ma Baie Construction Ltée 13264 Aragon, app. 1, Pierrefonds H9A 1C4					CF	2							
6620		<del>Propriété sujette à la surtaxe sur terrain vague desservi</del>													
6701		Fraction de co-propriété 0.1752													
1001	69775892	116 St. Henri Gauchier <del>Lot rue projetée</del>													
2002		20	933	101											
2004		20	933	A02											
2006		20	933	P1											
2008		20	933	P2											
2990					2,18600										
3001							7A	2B1	13,400		13,400		T		
4201							3C		13,400	69,800	83,200		R	Prov. 69775334	
4601		Ma Baie Construction Ltée 13264 Aragon, app. 1, Pierrefonds H9A 1C4					CF	2							
6620		<del>Propriété sujette à la surtaxe sur terrain vague desservi</del>													
6701		Fraction de co-propriété 0.3928 (101)													
6702		Fraction de co-propriété 0.0498 (A02)													
1001	69775894	116 St. Henri Gauchier <del>Lot rue projetée</del>													
2002		20	933	201											
2004		20	933	A03											
2006		20	933	P1											
2008		20	933	P2											
2990					1,19300										
3001							7A	2B1	7,300		7,300		T		
4201							3C		7,300	44,300	51,600		R	Prov. 69775334	
4601		Ma Baie Construction Ltée 13264 Aragon, app. 1, Pierrefonds H9A 1C4					CF	2							
6620		<del>Propriété sujette à la surtaxe sur terrain vague desservi</del>													
6701		Fraction de co-propriété 0.1941 (201)													
6702		Fraction de co-propriété 0.0476 (A03)													

CLRT. EFF. 401  
29.9.86 7.4.86 0m

CLRT. EFF. 401  
29.9.86 7.4.86 0m

CLRT. EFF. 401  
29.9.86 7.4.86 0m

CLRT. EFF. 401  
29.9.86 7.4.86 0m

CLRT. EFF. 401  
29.9.86 7.4.86 0m

CLRT. EFF. 401  
29.9.86 7.4.86 0m

6977.5886

1FII

4201 M. Yves Hardier

4601 1172 Pl. Henri Sauthier

CERT.	EFF.	
18/12/86	14/1/86	4 je

6977.5892

3FII

4201 Mlle. Reine Desrois

4601 1160 Pl. Henri Sauthier

CERT.	EFF.	
18/12/86	30/5/86	4 je

6977.5894

1FII

4201 M. Roger Couturier 0.667

4601 1164 Pl. Henri Gauthier

2FII

4202 Mme Jocelyne Racotx 0.333

CERT.	EFF.	
18/12/86	28/4/86	23 JB



SERV. DE L'ÉVALUATION

CODE	COMPTÉ	EMPLACEMENT - NOM, PROFESSION, RÉSIDENCE					CATEGORIE BÂTIMENT	SCOLAIRE		VALEUR EN DOLLARS			MUNICIPAL	REMARQUES	
		REV. CAD.	CADASTRE	SUBDIVISION	FRONT	PROFONDEUR		SUPERFICIE	TERR P. I. C.	TERRAIN	BÂTISSE	TOTAL			
1001	69775896	1168 St. Henri Coathier <del>Dot rue projetée</del>													
2002		20	933	202											
2004		20	933	P1											
2006		20	933	P2											
2990						69400									
3001							7A								
4201		Ma Baie Construction Ltée													
4601		13264 Aragon, app. 1, Pierrefonds H9A 1C4						3C	2B1	4,200	31,800	36,000		Prov. 69775334	
6620		<del>Propriété sujette à la surtaxe sur terrain vague desservi</del>													
6701		Fraction de co-propriété 0.1405													

CERT.	EFF.	ldi
21.9.86	1.4.86	am

CERT.	EFF.	ldi
21.9.86	1.5.86	am

6977.5396

IFI

4201 m. Aniceta Cardinal

4601 1168 Pl. Henri Sauthier

CANT.	SPR.	
18/12/81	21/12/86	9c

Eb20

RÔLE D'ÉVALUATION DES IMMEUBLES POUR L'EXERCICE FINANCIER 1986

LIGNE	CHAÎNE	EMPLACEMENT - NOM, PROFESSION, RESIDENCE					CATEGORIE BÂTIMENT	ÉCLAIRE		VALEUR EN DOLLARS			MUNICIPAL	REMARQUE	
		ALTI.	CADASTRE	DIVISION	FRONT	PROFONDEUR		ÉTAGE	TERR P.C.	TERRAIN	BÂTI	TOTAL			
1001	69775912	8667 Pierre-Dupaigne													
2002		20 935		101											
2004		20 935		A05											
2006		20 935		P1											
2008		20 935		P2											
2990						1,154.00									
3001							3C	2B1	7100	55500	62600	T R			
4201		Ma Baie Construction Ltée <b>VERSO</b>					CF	2							
4601		13264 Aragon app 1, Pierrefonds H9A 1E4													
6701		Fraction de copropriété: 0.1863 (101)													
6702		" " " : 0.0279 (A05)													
1001	69775914	8677 Pierre-Dupaigne													
2002		20 935		102											
2004		20 935		A04											
2006		20 935		P1											
2008		20 935		P2											
2990						1,022.00									
3001							3C	2B1	6300	55100	61400	T R			
4201		Ma Baie Construction Ltée <b>VERSO</b>					CF	2							
4601		13264 Aragon app 1, Pierrefonds H9A 1E4													
6701		Fraction de copropriété: 0.1619 (102)													
6702		" " " : 0.0276 (A04)													
1001	69775916	8669 Pierre-Dupaigne													
2002		20 935		201											
2004		20 935		A02											
2006		20 935		P1											
2008		20 935		P2											
2990						598.00									
3001							3C	2B1	3700	40300	44000	T R			
4201		Ma Baie Construction Ltée <b>VERSO</b>					CF	2							
4601		13264 Aragon app 1, Pierrefonds H9A 1E4													
6701		Fraction de copropriété: 0.1082 (201)													
6702		" " " : 0.0027 (A02)													

CERT.	EFF.	13
7/10/86	11/4/86	je

Provient de  
69775337

CERT.	EFF.	13
7/10/86	11/4/86	je

Provient de  
69775337

CERT.	EFF.	13
7/10/86	11/4/86	je

Provient de  
69775337

69725912

2PI2

4201 Mrs Margo Lemieux

4601 250 Av Grande Allée # 410, Québec

GIR 2H4

1PI2

4202 Mr Francisco D. A Barro

4602 250 Av Grande Allée O. # 410, Québec

GIR 2H4

CERT.	REF.	23
18-12-86	3110-86	15

69725914

3PI1

4201 Mlle Denise F. Robillard

4601 8677 Pierre Duquesne

CERT.	REF.	23
211-87	1011-86	15

69725916

1PI1

4201 M. Gilles Bertrand

4601 8669 Pierre Duquesne

2PI1

4202 Mme Raymond St-Denis Bertrand

CERT.	REF.	23
18-12-86	3110-86	15

NUMÉRO	ADRESSE	EMPLACEMENT - NOM, PROFESSION, RÉSIDENCE					CATEGORIE BÂTIMENT	SCOLAIRE		VALEUR EN DOLLARS			MUNICIPAL	REMARQUES	
		NUMÉRO	CATASTRAL	DIMENSION	FRONT	PROFONDEUR		SUPERFICIE	TERR	TERRAIN	BÂTISSE	TOTAL			
1001	69775918	8675 Pierre-Dupaigne													
2002		20	935		202										
2004		20	935		A01										
2006		20	935		P1										
2008		20	935		P2										
2990						723.00									
3001							3C	2B1	4400	48600	53000	T R			
4201		Ma Baie Construction Ltée <b>VERSO</b>					CF	2							
4601		13264 Aragon app 1, Pierrefonds H9A 1E4													
6701		Fraction de copropriété: 0.1314 (202)													
6702		"	"	"	: 0.0027 (A01)										
1001	69775920	8671 Pierre-Dupaigne													
2002		20	935		301										
2004		20	935		A03										
2006		20	935		P1										
2008		20	935		P2										
2990						723.00									
3001							3C	2B1	5400	55200	60600	T R			
4201		Ma Baie Construction Ltée <b>VERSO</b>					CF	2							
4601		13264 Aragon app 1, Pierrefonds H9A 1E4													
6701		Fraction de copropriété: 0.1341 (301)													
6702		"	"	"	: 0.0310 (A03)										
1001	69775922	8673 Pierre-Dupaigne													
2002		20	935		302										
2004		20	935		A06										
2006		20	935		P1										
2008		20	935		P2										
2990						1,004.00									
3001							3C	2B1	6100	60700	66800	T R			
4201		Ma Baie Construction Ltée <b>VERSO</b>					CF	2							
4601		13264 Aragon app 1, Pierrefonds H9A 1E4													
6701		Fraction de copropriété: 0.1578 (302)													
6702		"	"	"	: 0.0284 (A06)										

CERT.	EFF.	13
4/10/86	11/1/86	se

Provient de  
69775337

CERT.	EFF.	13
4/10/86	11/1/86	se

Provient de  
69775337

CERT.	EFF.	13
4/10/86	11/1/86	se

Provient de  
69775337

69775918

LEFI

4201 M. Dominique Gauthier  
 4601 8675 Pierre Dugaigne

CERT.	DATE	23
9381	24-11-86	VB

69775922

LEFI

4201 M. Roger Ratello  
 4601 8678 Pierre Dugaigne

CERT.	DATE	23
151286	31-10-86	VB

69775920

LEFI

4201 Mme Sylvie Buxhaumed  
 4601 8671 Pierre Dugaigne

CERT.	DATE	23
27187	24-11-86	VB

SCHE DEVALUATION DES IMPUITS POUR L'EXERCICE FINANCIER 1986

ANNEE	NUMERO	EMPLACEMENT					CATEGORIE D'IMMUNITE	SCOLAIRE		VALEUR EN DOLLARS			MUNICIPAL	REMARQUES
		NUMERO	PREMIER	DEUXIEME	TROISIEME	QUATRIEME		TERR P.C.	TERRAIN	BATISSE	TOTAL			
1001	69775942	8665 Pierre-Dupaigne												
2002		20 936	101											
2004		20 936	A05											
2006		20 936	P1											
2008		20 936	P2											
2990						1,100.00								
3001		VERSO						3C	2B1	6700	55600	62300	T R	
4201		Ma Baie Construction Ltée					CF	2						
4601		13264 Aragon app 1, Pierrefonds H9A 1E4												
6701		Fraction de copropriété: 0.1868 (101)												
6702		"	"	"	"	: 0.0280 (A05)								
1001	69775944	8655 Pierre-Dupaigne												
2002		20 936	102											
2004		20 936	A04											
2006		20 936	P1											
2008		20 936	P2											
2990						976.00								
3001		VERSO						3C	2B1	6000	55100	61100	T R	
4201		Ma Baie Construction Ltée					CF	2						
4601		13264 Aragon app 1, Pierrefonds H9A 1E4												
6701		Fraction de copropriété: 0.1624 (102)												
6702		"	"	"	"	: 0.0281 (A04)								
1001	69775946	8663 Pierre-Dupaigne												
2002		20 936	201											
2004		20 936	A02											
2006		20 936	P1											
2008		20 936	P2											
2990						567.00								
3001		VERSO						3C	2B1	3500	40300	43800	T R	
4201		Ma Baie Construction Ltée					CF	2						
4601		13264 Aragon app 1, Pierrefonds H9A 1E4												
6701		Fraction de copropriété: 0.1082 (201)												
6702		"	"	"	"	: 0.0026 (A02)								

CERT.	EFF.	13
8/10/86	11/1/86	ge

Provient de  
69775340

CERT.	EFF.	13
8/10/86	11/1/86	ge

Provient de  
69775340

CERT.	EFF.	13
8/10/86	11/1/86	ge

Provient de  
69775340

69775942

3(FI)

4201 Allo. Jocelyne Tuel

4601 8665 Pierre Dupaigne

EFF.	EFF.	D.
18-12-86	9-6-86	13

69775944

1(FI)

4201 M. Denis Lapage

4601 8655 Pierre Dupaigne

EFF.	EFF.	D.
18-12-86	14-2-86	13

69775946

3(FI)

4201 Allo. Ginique Berthiaume

4601 8663 Pierre Dupaigne

EFF.	EFF.	D.
18-12-86	9-6-86	13



FOIŁE D'ÉVALUATION DES IMMEUBLES POUR L'EXERCICE FINANCIER 1986

SECTEUR D'ÉVALUATION

VILLE	COMITÉ	EMPLACEMENT - NOM - PROFESSION - RÉSIDENCE					CATEGORIE D'EMPLACEMENT	SCOLAIRE		VALEUR EN DOLLARS			MUNICIPAL	REMARQUES	
		NUMÉRIQUE	CAPACITÉ	DIVISION	FRONT	PROFONDEUR		ÉLÉVÉ	ERR	ERR	ERR	BÂTIMENT			TOTAL
1001	69775948	8657 Pierre-Dupaigne													
2002		20	936		202										
2004		20	936		A01										
2006		20	936		P1										
2008		20	936		P2										
2990															
						682.00									
3001							3C	2B1	4200	48500	52700	T R			
4201		Ma Baie Construction Ltée					CF	2							
4601		13264 Aragon app 1, Pierrefonds HSA 1E4													
6701		Fraction de copropriété: 0.1306 (202)													
6702		" " " : 0.0026 (A01)													
1001	69775950	8661 Pierre-Dupaigne													
2002		20	936		301										
2004		20	936		A03										
2006		20	936		P1										
2008		20	936		P2										
2990															
						841.00									
3001							3C	2B1	5100	53300	58400	T R			
4201		Ma Baie Construction Ltée					CF	2							
4601		13264 Aragon app 1, Pierrefonds HSA 1E4													
6701		Fraction de copropriété: 0.1344 (301)													
6702		" " " : 0.0299 (A03)													
1001	69775952	8659 Pierre-Dupaigne													
2002		20	936		302										
2004		20	936		A06										
2006		20	936		P1										
2008		20	936		P2										
2990															
						955.00									
3001							3C	2B1	5800	58900	64700	T R			
4201		Ma Baie Construction Ltée					CF	2							
4601		13264 Aragon app 1, Pierrefonds HSA 1E4													
6701		Fraction de copropriété: 0.1576 (302)													
6702		" " " : 0.0288 (A06)													

CERT. EFF. 12  
 7/4/86 11/4/86  
 Provient de  
 69775340

CERT. EFF. 13  
 7/4/86 11/4/86  
 Provient de  
 69775340

CERT. EFF. 13  
 7/4/86 11/4/86  
 Provient de  
 69775340

69775948

4201 Mme Chantal Peneault <sup>2(FI)</sup>  
4601 8657 Pierre Dupaigne  
4202 M. Charles Cote <sup>1(FI)</sup>

12	17	8	D
86	86	14	

69775950

4201 M. Carol Gagnon <sup>1(FI)</sup>  
4601 8661 Pierre Dupaigne

18	14	5	D
86	86	14	

69775952

4201 Mme Christiane Richard-Amiel <sup>2(FI)</sup>  
4601 8659 Pierre Dupaigne

18	14	5	D
86	86	14	

## RÔLE D'ÉVALUATION DES IMMEUBLES POUR L'EXERCICE FINANCIER

RÔLE D'ÉVALUATION

CODE	D'IMPÔTS	EMPLACEMENT - NOM, PROFESSION, RÉSIDENCE					CATEGORIE BÂTIMENT	SCOLAIRE		VALEUR EN DOLLARS			MUNICIPAL	REMARQUES	
		DIV. CAD.	CADASTRE	SUBDIVISION	FRONT	PROFONDEUR		SUPERFICIE	TERR.	P. I. C.	TERRAIN	BÂTISSE			TOTAL
1001	69775960	8643	Pierre Dupaigne												
2002		20	937	101											
2004		20	937	A05											
2006		20	937	P1											
2008		20	937	P2											
2990						1,09800									
3001							3C	2B1	6,700	55,600	62,300	T R			
4201		Ma Baie Construction Ltée					CF	2							
4601		13264 Aragon, app. 1, Pierrefonds H9A 1C4													
6701		Fraction de co-propriété c. 1863 (101)													
6702		Fraction de co-propriété 0.0281 (A05)													
1001	69775962	8653	Pierre-Dupaigne												
2002		20	937	102											
2004		20	937	A04											
2006		20	937	P1											
2008		20	937	P2											
2990						97800									
3001							3C	2B1	6,000	55,100	61,100	T R			
4201		Ma Baie Construction Ltée					CF	2							
4601		13264 Aragon, app. 1, Pierrefonds H9A 1C4													
6701		Fraction de co-propriété c. 1628 (102)													
6702		Fraction de co-propriété 0.0281 (A04)													
1001	69775964	8645	Pierre-Dupaigne												
2002		20	937	201											
2004		20	937	A02											
2006		20	937	P1											
2008		20	937	P2											
2990						56900									
3001							3C	2B1	3,500	40,300	43,800	T R			
4201		Ma Baie Construction Ltée					CF	2							
4601		13264 Aragon, app. 1, Pierrefonds H9A 1C4													
6701		Fraction de co-propriété 0.1083 (201)													
6702		Fraction de co-propriété 0.0027 (A02)													

CERT.	EFF.	401
21986	23586	mm

Prov. 69775342

CERT.	EFF.	401
21986	23586	mm

Prov. 69775342

CERT.	EFF.	401
21986	23586	mm

Prov. 69775342

69775960

2 F.I.I.

4201. mme. Theresas Poirier  
 4601. 8673 Pierre Dupaigne

1 F.I.I.

4202. m. Carlos Hanyon

CERT.	EFF.	
18/12/36	19/6/36	7 De

69775962

3 F.I.I.

4201. mlla Lynn Hanyon  
 4601. 8653 Pierre Dupaigne

CERT.	EFF.	
18/12/36	19/6/36	4 De

69775964

1 F.I.I.

4201. m. Stephen P. Caron  
 4601. 8675 Pierre Dupaigne

1 F.I.I.

4202. m. John Piossara

CERT.	EFF.	
18/12/36	19/6/36	4 12

ROLE D'ÉVALUATION DES IMMEUBLES POUR L'EXERCICE FINANCIER

TABLEAU D'ÉVALUATION

DOCF	COMPTÉ	EMPLACEMENT - NOM PROFESSION. RESIDENCE					CATEGORIE BÂTIMENT	SCOLAIRE		VALEUR EN DOLLARS			MUNICIPAL *	REMARQUES	
		DIV. CAD	CADASTRE	SUBDIVISION	FRONT	PROFONDEUR		SUPERFICIE	TERR. P. C.	TERRAIN	BÂTISSE	TOTAL			
1001	69775966	8651 Pierre-Dupaigne													
2002		20	937	202											
2004		20	937	A01											
2006		20	937	P1											
2008		20	937	P2											
2990							68300								
3001								3C	2B1	4,200	48,500	52,700	T R		
4201		Ma Baie Construction Ltée													
4601		13264 Aragon, app. 1, Pierrefonds H9A 1C4													
6701		Fraction de co-propriété 0.1306 (202)													
6702		Fraction de co-propriété 0.0027 (A01)													
1001	69775968	8647 Pierre-Dupaigne													
2002		20	937	301											
2004		20	937	A03											
2006		20	937	P1											
2008		20	937	P2											
2990							84300								
3001								3C	2B1	5,200	53,300	58,500	T R		
4201		Ma Baie Construction Ltée													
4601		13264 Aragon, app. 1, Pierrefonds H9A 1C4													
6701		Fraction de co-propriété 0.1343 (301)													
6702		Fraction de co-propriété 0.0302 (A03)													
1001	69775970	8649 Pierre-Dupaigne													
2002		20	937	302											
2004		20	937	A06											
2006		20	937	P1											
2008		20	937	P2											
2990							95200								
3001								3C	2B1	5,800	58,900	64,700	T R		
4201		Ma Baie Construction Ltée													
4601		13264 Aragon, app. 1, Pierrefonds H9A 1C4													
6701		Fraction de co-propriété 0.1575 (302)													
6702		Fraction de co-propriété 0.0284 (A06)													

CERT.	EFF.	MOI
21 9 86	23 5 86	401
		am

CERT.	EFF.	MOI
21 9 86	23 5 86	401
		am

CERT.	EFF.	MOI
21 9 86	23 5 86	401
		am

Page 1666

69775966

I.F.I.

4201 m. Louis Marie Tremblay  
7601 8651 Pierre Dupaigne

CERT.	EFF.	
18/12/22	19/1/26	4 je

69775968

2.F.I.I.

4201 mme Suzanne Robitaille-Ronand  
7601 8677 Pierre Dupaigne

CERT.	EFF.	
18/12/22	19/1/26	4 je

69775970

I.F.I.

4201 m. Pierre Noel Miller  
7601 8649 Pierre Dupaigne  
4202 m. Roland Provost

CERT.	EFF.	
18/12/22	19/1/26	4 je

N-125

ROLE D'ÉVALUATION DES IMMEUBLES POUR L'EXERCICE FINANCIER 1986

NUM. IMMEUBLE	EMPLACEMENT					CATEGORIE IMMEUBLE	SCOLAIRE		VALEUR EN DOLLARS			REMARQUES
	NUM. CADASTRAL	NUM. SECTION	NUM. QUARTIER	PROFONDEUR	SUPERFICIE		TER. P. C.	TERRAIN	BATISSL	TOTAL		
1001 69775984	8641 Pierre Dupaigne											
2002	20	938		101								
2004	20	938		A05								
2006	20	938		P1								
2008	20	938		P2								
2990										1,098.00		
3001						3C	2 B1	6,700.	55,600.	62,300.		
4201	Ma Baie Construction Ltée <b>VERSO</b>					CF	2					
4601	5 Pl. du Commerce, App. 100, Verdun H3E 1M8											
6701	Fraction de Copropriété 0.01860 (101)											
6702	Fraction de Copropriété 0.0283 (A05)											
1001 69775986	8639 Pierre-Dupaigne											
2002	20	938		201								
2004	20	938		A02								
2006	20	938		P1								
2008	20	938		P2								
2990										569.00		
3001						3C	2B1	3,500.	40,300.	43,800.		
4201	Ma Baie Construction Ltée <b>VERSO</b>					CF	2					
4601	5 Pl. du Commerce, App. 100, Verdun H3E 1M8											
6701	Fraction de Copropriété 0.1084 (201)											
6702	Fraction de Copropriété 0.0028 (A02)											
1001 69775988	8637 Pierre-Dupaigne											
2002	20	938		301								
2004	20	938		A03								
2006	20	938		P1								
2008	20	938		P2								
2990										836.00		
3001						3C	2B1	5,100.	53,300.	58,400.		
4201	Ma Baie Construction Ltée <b>VERSO</b>					CF	2					
4601	5 Pl. du Commerce App. 100, Verdun H3E 1M8											
6701	Fraction de Copropriété 0.1332 (301)											
6702	Fraction de Copropriété 0.0300 (A03)											

28/10/86 23586 235

Subd. prov de 69775344 & N.B.

28/10/86 23586 235

Subd. prov de 69775344 & N.B.

28/10/86 23586 235

Subd. prov de 69775344 & N.B.

P1666A

69775984

2FI1

4201 M<sup>me</sup> Anne St-Denis

4601 8641 Ouzes Dupaigne

1FI1

4202 M. Marc Châtillon

CERT.	235
18-12-80 27686	VA

69775986

3FI1

4201 M<sup>lle</sup> Francine Beitraud

4601 8639 Ouzes Dupaigne

CERT.	235
21-8-87 8786	VA

69775988

3FI1

4201 M<sup>lle</sup> Gylaine Tanguay

4601 8637 Ouzes Dupaigne

CERT.	235
18-12-80 19686	VA



L'IND	COMPTÉ	EMPLACEMENT, NOM, PROFESSION, RÉSIDENCE					CATEGORIE BÂTIMENT	SCOLAIRE		VALEUR EN DOLLARS			REMARQUES	
		NO. QUART.	CADASTRE	SUBDIVISION	FONDS	PROFONDEUR		SURFACE	TERR P. C.	TERRAIN	DATE	TOTAL		
1001	69775990	8635 Pierre-Dudaigne												
2002		20	938		302									
2004		20	938		A06									
2006		20	938		P1									
2008		20	938		P2									
2990						954.00								
3001							3C	2B1	5,800.	60,700.	66,500.	T R	Subd. prov de 69775344 & N.B.	
4201		Ma Baie Construction Ltée <b>VERSO</b>					CF	2						
4601		5 Pl. du Commerce, App. 100, Verdun H3E 1M8												
6701		Fraction de Copropriété 0.1580 (302)												
6702		Fraction de Copropriété 0.0283 (A06)												
1001	69775992	8633 Pierre-Dudaigne												
2002		20	938		202									
2004		20	938		A01									
2006		20	938		P1									
2008		20	938		P2									
2990						687.00								
3001							3C	2B1	4,200.	48,500.	52,700.	T R	Subd. prov de 69775344 & N.B.	
4201		Ma Baie Construction Ltée <b>VERSO</b>					CF	2						
4601		5 Pl. du Commerce App. 100, Verdun, H3E 1M8												
6701		Fraction de Copropriété 0.1314 (202)												
6702		Fraction de Copropriété 0.0028 (A01)												
1001	69775994	8631 Pierre-Dudaigne												
2002		20	938		102									
2004		20	938		A04									
2006		20	938		P1									
2008		20	938		P2									
2990						977.00								
3001							3C	2B1	6,000.	55,100.	61,100.	T R	Subd. prov de 69775344 & N.B.	
4201		Ma Baie Construction Ltée <b>VERSO</b>					CF	2						
4601		5 Pl. du Commerce, App. 100, Verdun H3E 1M8												
6701		Fraction de Copropriété 0.1627 (102)												
6702		Fraction de Copropriété 0.0281 (A04)												

CERT.	VAL.	235
28-10-86	23-5-86	VB

CERT.	VAL.	235
28-10-86	23-5-86	VB

CERT.	VAL.	235
28-10-86	23-5-86	VB

P1666B

69275990

3FI1

4201 Mlle Suzanne Brundamour - Lebeau

4601 8635 Pierre Dugayne

CERT.	235
18128624786	13

69275992

3FI1

4201 Mlle Joany Roy

4601 8633 Pierre Dugayne

1FI1

M. Stéphane Blouin

CERT.	235
18128611986	13

69275994

3FI1

4201 Mlle Guélie Boulton

4601 8631 Pierre Dugayne

CERT.	235
1812869686	13

RÔLE D'ÉVALUATION DES IMMEUBLES POUR L'EXERCICE FINANCIER

TABLEAU D'ÉVALUATION

CODE	NUMÉRIQUE	EMPLACEMENT - NOM, PROFESSION, RESIDENCE					SUPERFICIE	CATEGORIE BÂTIMENT	SCOLAIRE		VALEUR EN DOLLARS			MUNICIPAL	REMARQUES
		LOT	QUARTIER	SUBDIVISION	FRONT	PROFONDEUR			TERR. P. C.	TERRAIN	BÂTISSÉ	TOTAL			
1001	69776008	8619 Pierre-Dupaigne													
2002		20	939		101										
2004		20	939		A05										
2006		20	939		P1										
2008		20	939		P2										
2990						1,09800									
3001								3C	2B1	6,700	55,600	62,300	T R		
4201		Ma Baie Construction Ltée													
4601		13264 Aragon, app. 1, Pierrefonds H9A 1C4						CF	2						Prov. 69775346
6701		Fraction de co-propriété 0.1863 (101)													
6702		Fraction de co-propriété 0.0282 (A05)													
1001	69776010	8629 Pierre-Dupaigne													
2002		20	939		102										
2004		20	939		A04										
2006		20	939		P1										
2008		20	939		P2										
2990						97600									
3001								3C	2B1	6,000	55,100	61,100	T R		
4201		Ma Baie Construction Ltée													
4601		13264 Aragon, app. 1, Pierrefonds H9A 1C4						CF	2						Prov. 69775346
6701		Fraction de co-propriété 0.1625 (102)													
6702		Fraction de co-propriété 0.0282 (A04)													
1001	69776012	8621 Pierre-Dupaigne													
2002		20	939		201										
2004		20	939		A02										
2006		20	939		P1										
2008		20	939		P2										
2990						56900									
3001								3C	2B1	3,500	40,300	43,800	T R		
4201		Ma Baie Construction Ltée													
4601		13264 Aragon, app. 1, Pierrefonds H9A 1C4						CF	2						Prov. 69775346
6701		Fraction de co-propriété 0.1083 (201)													
6702		Fraction de co-propriété 0.0028 (A02)													

CERT.	EFF.	401
29-9-86	23-5-86	am

CERT.	EFF.	401
29-9-86	23-5-86	am

CERT.	EFF.	401
29-9-86	23-5-86	am

69776008

69776010

69776012

1FII

3FII

3FII

4301 m. Belle Bouleau 30.600

4301 melle Rita Glucci

4301 melle Lysa Carrier

4601 8619 Pierre Dupaigne

4601 12334 des granites H&C 3TG

4601 7.621 Pierre Dupaigne

2FII

4322 mme monon Labelle 50.400

CERT.	EFF.	
18/12/86	7/7/86	se

CERT.	EFF.	
18/12/86	7/6/86	se

CERT.	EFF.	
18/12/86	7/7/86	se

45K20

ROLE D'ÉVALUATION DES IMMEUBLES POUR L'EXERCICE FINANCIER

TABLEAU D'ÉVALUATION

CODE	COMPTÉ	EMPLACEMENT - NOM, PROFESSION, RÉSIDENCE					CATEGORIE GARNIMENT	SCOLAIRE		VALEUR EN DOLLARS			MUNICIPAL *	REMARQUES	
		DIV. CAD.	CADASTRE	SUBDIVISION	FRONT	PROFONDEUR		SUPERFICIE	TERR. P.C.	TERRAIN	BATISSE	TOTAL			
1001	69776014	8627 Pierre-Dupaigne													
2002		20	939	202											
2004		20	939	A01											
2006		20	939	P1											
2008		20	939	P2											
2990						68700									
3001		Ma Baie Construction Ltée 13264 Aragon, app. 1, Pierrefonds H9A 1C4					3C	2B1	4,200	48,500	52,700	T R			
4201											CF	2			
4601															
6701		Fraction de co-propriété 0.1314 (202)													
6702		Fraction de co-propriété 0.0028 (A01)													
1001	69776016	8623 Pierre-Dupaigne													
2002		20	939	301											
2004		20	939	A03											
2006		20	939	P1											
2008		20	939	P2											
2990						83500									
3001		Ma Baie Construction Ltée 13264 Aragon, app. 1, Pierrefonds H9A 1C4					3C	2B1	5,100	55,100	60,200	T R			
4201											CF	2			
4601															
6701		Fraction de co-propriété 0.1328 (301)													
6702		Fraction de co-propriété 0.0302 (A03)													
1001	69776018	8625 Pierre-Dupaigne													
2002		20	939	302											
2004		20	939	A06											
2006		20	939	P1											
2008		20	939	P2											
2990						81000									
3001		Ma Baie Construction Ltée 13264 Aragon, app. 1, Pierrefonds H9A 1C4					3C	2B1	5,800	58,900	64,700	T R			
4201											CF	2			
4601															
6701		Fraction de co-propriété 0.1581 (302)													
6702		Fraction de co-propriété 0.0284 (A06)													

CONF. EFF. 401  
29-9-86 123586 0mm

Prov. 69775346

VERSO

CONF. EFF. 401  
29-9-86 123586 0mm

Prov. 69775346

VERSO

CONF. EFF. 401  
29-9-86 123586 0mm

Prov. 69775346

VERSO

69776014

3 F.I.I.

4201 Mlle Rita Colucci

4601 12334 des Jésuites H2C 356

CERT.	EFF.	H.
18/12/81	17/1/86	3C

69776016

1 F.I.I.

4201 M. Xavier Martin

4601 5623 Pierre Dupaigne

2 F.I.I.

4202 Mme Christiane Merson

CERT.	EFF.	H.
18/12/81	17/1/86	3E

69776018

1 F.I.I.

4201 M. Gaston Barrette

4601 8625 Pierre Dupaigne

CERT.	EFF.	H.
18/12/81	17/1/86	3E

12334

ROLE D'ÉVALUATION DES IMMEUBLES POUR L'EXERCICE FINANCIER

TABLEAU D'ÉVALUATION

AN	NUMÉRO	EMPLACEMENT - NOM - PROFESSION - RESIDENCE					CATEGORIE MUNICIPALE	SCOLAIRE		VALEUR EN DOLLARS			MUNICIPAL	REMARQUES
		NUMÉRO	CANALISÉ	SUBDIVISION	FRONT	PROFONDEUR		SURFACE	TEAR S C	TERRAIN	BÂTIMENT	TOTAL		
1001	69776026	8617		Pierre-Dupaigne										
2002		20	940	101										
2004		20	940	A05										
2006		20	940	P1										
2008		20	940	P2										
2990						1,09900								
3001								3C	2B1	6,700	55,600	62,300	T R	
4201														
4601														Prov. 69775348
6701														
6702														
1001	69776027	8607		Pierre-Dupaigne										
2002		20	940	102										
2004		20	940	A04										
2006		20	940	P1										
2008		20	940	P2										
2990						97800								
3001								3C	2B1	6,000	55,100	61,100	T R	
4201														
4601														Prov. 69775348
6701														
6702														
1001	69776028	8615		Pierre-Dupaigne										
2002		20	940	201										
2004		20	940	A02										
2006		20	940	P1										
2008		20	940	P2										
2990						56500								
3001								3C	2B1	3,500	40,300	43,800	T R	
4201														
4601														Prov. 69775348
6701														
6702														

VERSO

VERSO

VERSO

CERT.	EFF.	401
29 986	235 86	0m

CERT.	EFF.	401
29 986	235 86	0m

CERT.	EFF.	401
29 986	235 86	0m

69776026	69776027	29776028
1FII	OF 6II	3FII
4201 M. Hugues Titreault 7601 8617 Pierre Dupaigne	4201 Succession Guy Hotta 7601 630 Bl. Bonfester & H3B 156	4201 Mlle Jeanne Sauthier 7601 8615 Pierre Dupaigne

CERT.	EFF.	4
1/2/86	7/7/86	je

CERT.	EFF.	7
8/12/86	27/6/86	je

CERT.	EFF.	4
7/2/86	7/2/86	je

69776027  
1FII  
4201 M. Guy Hotta  
4601 8607 Owen - Dupaigne

CERT.	EFF.	38
12/8/87	27/6/86	vs

AEK20



RÔLE D'ÉVALUATION DES IMMEUBLES POUR L'EXERCICE FINANCIER

LA DÉCLARATION

AN	NUMÉRO	EMPLACEMENT - NOM, PROFESSION, RÉSIDENCE					CATEGORIE BÂTIMENT	SCCLAIRE		VALEUR EN DOLLARS			MUNICIPAL	REMARQUES	
		DIV. CAD.	CADASTRE	SUBDIVISION	FRONT	PROFONDEUR		SUPERFICIE	TERR P.C.	TERRAIN	BÂTISSE	TOTAL			
1001	69776029	8609 Pierre-Dupaigne													
2002		20	940	202											
2004		20	940	A01											
2006		20	940	P1											
2008		20	940	P2											
2990						68900									
3001							3C	2B1	4,200	48,500	52,700	T R			
4201		Ma Baie Construction Ltée <b>VERSO</b>					CF	2							
4601		13264 Aragon, app. 1, Pierrefonds H9A 1C4													
6701		Fraction de co-propriété 0.1317 (202)													
6702		Fraction de co-propriété 0.0028 (A01)													
1001	69776030	8613 Pierre-Dupaigne													
2002		20	940	301											
2004		20	940	A03											
2006		20	940	P1											
2008		20	940	P2											
2990						83400									
3001							3C	2B1	5,100	53,300	58,400	T R			
4201		Ma Baie Construction Ltée <b>VERSO</b>					CF	2							
4601		13264 Aragon, app. 1, Pierrefonds H9A 1C4													
6701		Fraction de co-propriété 0.1328 (301)													
6702		Fraction de co-propriété 0.0301 (A03)													
1001	69776031	8611 Pierre-Dupaigne													
2002		20	940	302											
2004		20	940	A06											
2006		20	940	P1											
2008		20	940	P2											
2990						95500									
3001							3C	2B1	5,800	58,900	64,700	T R			
4201		Ma Baie Construction Ltée <b>VERSO</b>					CF	2							
4601		13264 Aragon, app. 1, Pierrefonds H9A 1C4													
6701		Fraction de co-propriété 0.1582 (302)													
6702		Fraction de co-propriété 0.0284 (A06)													

CERT. EPA. UOI  
21986 23586 000

CERT. EPA. UOI  
21986 23586 000

CERT. EPA. UOI  
21986 23586 000

69776029

1.F.I.

4201 m. Jean Yves Lemire  
4601 3609 Pierre Dupaigne

CERT.	EFF.	
18/12/60	17/4/61	4 ge

69776030

3.F.I.

4201 mlle Marie Thérèse Coctange  
4601 8613 Pierre Dupaigne

CERT.	EFF.	
18/12/60	24/4/61	4 ge

69776031

3.F.I.

4201 mlle Louise Verrette  
4601 3611 Pierre Dupaigne

CERT.	EFF.	
18/12/60	27/6/61	7 ge

69776030

RÔLE D'ÉVALUATION DES IMMEUBLES POUR L'EXERCICE FINANCIER

ÉVALUATION

LIGNE	COMPTÉ	EMPLACEMENT - NOM PROFESSION, RESIDENCE					CATEGORIE BÂTIMENT	SCOLAIRE		VALEUR EN DOLLARS			MUNICIPAL	REMARQUES
		DIV. CAD.	CADASTRE	SUBDIVISION	FRONT	PROFONDEUR		SUPERFICIE	TERR. P.	TERR. C.	TERRAIN	BÂTISSE		
1001	69776054			8593		Pierre-Dupaigne								
2002		20	942	101										
2004		20	942	A05										
2006		20	942	P1										
2008		20	942	P2										
2990											1,09600			
3001														
4201						Ma Baie Construction Ltée								
4601						13264 Aragon, app. 1, Pierrefonds H9A 1C4	CF	2						
6701						Fraction de co-propriété 0.1857 (101)								
6702						Fraction de co-propriété 0.0283 (A05)								
1001	69776056			8583		Pierre-Dupaigne								
2002		20	942	102										
2004		20	942	A04										
2006		20	942	P1										
2008		20	942	P2										
2990											98100			
3001														
4201						Ma Baie Construction Ltée								
4601						13264 Aragon, app. 1, Pierrefonds H9A 1C4	CF	2						
6701						Fraction de co-propriété 0.1634 (102)								
6702						Fraction de co-propriété 0.0281 (A04)								
1001	69776058			8591		Pierre-Dupaigne								
2002		20	942	201										
2004		20	942	A02										
2006		20	942	P1										
2008		20	942	P2										
2990											56500			
3001														
4201						Ma Baie Construction Ltée								
4601						13264 Aragon, app. 1, Pierrefonds H9A 1C4	CF	2						
6701						Fraction de co-propriété 0.1078 (201)								
6702						Fraction de co-propriété 0.0026 (A02)								

VERSO

VERSO

VERSO

29.9.86 4686 401 2m

29.9.86 4686 401 2m

29.9.86 4686 401 2m

1641

69776057

3.F.I.I

7201. Mlle Danielle Desrosiers

7601 8593 Pierre Dupaigne

1.F.I.I

7202 m. Romain Ethier

CERT.	EFF.	4
18/12/86	31/1/86	je

69776056

3.F.I.I

7201. Mlle Lucy Côté

7601 8583 Pierre Dupaigne

CERT.	EFF.	4
14/2/86	27/6/86	de

69776058

1.F.I.I

7201. m. Pierre Desrosiers

7601 8591 Pierre Dupaigne

2.F.I.I

7202. Mme Jasmin Sigouin

CERT.	EFF.	4
14/2/86	27/6/86	de

18/12/86

RÔLE D'ÉVALUATION DES IMMEUBLES POUR L'EXERCICE FINANCIER

CODE	COMPTÉ	EMPLACEMENT - NOM, PROFESSION, RESIDENCE					CATEGORIE BÂTIMENT	SCOLAIRE		VALEUR EN DOLLARS			MUNICIPAL	REMARQUES					
		SALAIRES	SUBORDINATION	FRONT	PROFONDEUR	SUPERFICIE		TERR P	TERRAIN	BATISSE	TOTAL								
1001	69776060	8585	Pierre-Dupaigne																
2002		20	942	202															
2004		20	942	A01															
2006		20	942	P1															
2008		20	942	P2															
2990						68900													
3001							3C	2B1	4,200	48,500	52,700	T R	<table border="1"> <tr> <td>29.9.86</td> <td>4.6.86</td> <td>401</td> </tr> <tr> <td></td> <td></td> <td>5m</td> </tr> </table>	29.9.86	4.6.86	401			5m
29.9.86	4.6.86	401																	
		5m																	
4201		Ma Baie Construction Ltée					CF	2						Prov. 69775352					
4601		13264 Aragon, app. 1, Pierrefonds H9A 1C4																	
6701		Fraction de co-propriété 0.1320 (202)																	
6702		Fraction de co-propriété 0.0026 (A01)																	
1001	69776062	8589	Pierre-Dupaigne																
2002		20	942	301															
2004		20	942	A03															
2006		20	942	P1															
2008		20	942	P2															
2990						83400													
3001							3C	2B1	5,100	55,100	60,200	T R	<table border="1"> <tr> <td>29.9.86</td> <td>4.6.86</td> <td>401</td> </tr> <tr> <td></td> <td></td> <td>5m</td> </tr> </table>	29.9.86	4.6.86	401			5m
29.9.86	4.6.86	401																	
		5m																	
4201		Ma Baie Construction Ltée					CF	2						Prov. 69775352					
4601		13264 Aragon, app. 1, Pierrefonds H9A 1C4																	
6701		Fraction de co-propriété 0.1329 (301)																	
6702		Fraction de co-propriété 0.0299 (A03)																	
1001	69776064	8587	Pierre-Dupaigne																
2002		20	942	302															
2004		20	942	A06															
2006		20	942	P1															
2008		20	942	P2															
2990						95700													
3001							3C	2B1	5,900	58,900	64,800	T R	<table border="1"> <tr> <td>29.9.86</td> <td>4.6.86</td> <td>401</td> </tr> <tr> <td></td> <td></td> <td>5m</td> </tr> </table>	29.9.86	4.6.86	401			5m
29.9.86	4.6.86	401																	
		5m																	
4201		Ma Baie Construction Ltée					CF	2						Prov. 69775352					
4601		13264 Aragon, app. 1, Pierrefonds H9A 1C4																	
6701		Fraction de co-propriété 0.1582 (302)																	
6702		Fraction de co-propriété 0.0284 (A06)																	

69776060

1 F I I

7201 M. Charles Serres

7601 8585 Pierre Dupaigne

2 F I I

7202 Mme Mariana Rican

CERT.	EFF.	
10/12/11	30/6/11	Ce

69776062

1 F I I

7201 M. Gerard Casan

7601 8584 Pierre Dupaigne

CERT.	EFF.	
17/12/11	30/6/11	Ce

69776064

1 F I I

7201 M. Andrei Leonard

7601 8587 Pierre Dupaigne

2 F I I

7202 Mme Jeannine Jette

CERT.	EFF.	
17/12/11	30/6/11	Ce

AEB20

RÔLE D'ÉVALUATION DES IMMEUBLES POUR L'EXERCICE FINANCIER

TABLEAU D'ÉVALUATION

ANNÉE	COMPTÉ	EMPLACEMENT - NOM, PROFESSION, RÉSIDENCE						CATEGORIE BÂTIMENT	SCOLAIRE		VALEUR EN DOLLARS			MUNICIPAL	REMARQUES					
		DIV. CAD.	CADASTRE	SUBDIVISION	FRONT	PROFONDEUR	SUPERFICIE		1	2	TERRAIN	BÂTISSE	TOTAL							
1001	69776100	8595 Pierre-Dupaigne																		
2002		20	941	101																
2004		20	941	A05																
2006		20	941	P1																
2008		20	941	P2																
2990						1,09900														
3001								3C	2B1	6,700	55,600	62,300	T R	<table border="1"> <tr> <td>CERT.</td> <td>FEF.</td> <td>401</td> </tr> <tr> <td>29-9-86</td> <td>4-6-86</td> <td>mm</td> </tr> </table>	CERT.	FEF.	401	29-9-86	4-6-86	mm
CERT.	FEF.	401																		
29-9-86	4-6-86	mm																		
4201		Ma Baie Construction Ltée						CF	2						Prov. 69775350					
4601		13264 Aragon, app. 1, Pierrefonds H9A 1C4																		
6701		Fraction de co-propriété 0.1863 (101)																		
6702		Fraction de co-propriété 0.0282 (A05)																		
1001	69776102	8605 Pierre-Dupaigne																		
2002		20	941	102																
2004		20	941	A04																
2006		20	941	P1																
2008		20	941	P2																
2990						97800														
3001								3C	2B1	6,000	55,100	61,100	T R	<table border="1"> <tr> <td>CERT.</td> <td>FEF.</td> <td>401</td> </tr> <tr> <td>29-9-86</td> <td>4-6-86</td> <td>mm</td> </tr> </table>	CERT.	FEF.	401	29-9-86	4-6-86	mm
CERT.	FEF.	401																		
29-9-86	4-6-86	mm																		
4201		Ma Baie Construction Ltée						CF	2						Prov. 69775350					
4601		13264 Aragon, app. 1, Pierrefonds H9A 1C4																		
6701		Fraction de co-propriété 0.0283 (102)																		
6702		Fraction de co-propriété 0.0283 (A04)																		
1001	69776104	8597 Pierre-Dupaigne																		
2002		20	941	201																
2004		20	941	A02																
2006		20	941	P1																
2008		20	941	P2																
2990						56500														
3001								3C	2B1	3,500	40,300	43,800	T R	<table border="1"> <tr> <td>CERT.</td> <td>FEF.</td> <td>401</td> </tr> <tr> <td>29-9-86</td> <td>4-6-86</td> <td>mm</td> </tr> </table>	CERT.	FEF.	401	29-9-86	4-6-86	mm
CERT.	FEF.	401																		
29-9-86	4-6-86	mm																		
4201		Ma Baie Construction Ltée						CF	2						Prov. 69775350					
4601		13264 Aragon, app. 1, Pierrefonds H9A 1C4																		
6701		Fraction de co-propriété 0.1080 (201)																		
6702		Fraction de co-propriété 0.0024 (A02)																		

69776100

3.F.I.I.

4201. mlle Jocelyne Rivin  
 4601. 8595 Pierre Dupaigne

CERT.	EFF.	
18/12/50	19/1/56	4 je

69776102

3.F.I.I.

4201. mme Suzanne Hinse  
 4601. 8605 Pierre Dupaigne  
 4202. m. Richard Messier

CERT.	EFF.	
18/12/50	19/1/56	4 je

69776104

3.F.I.I.

4201. mlle Michèle Létour  
 4601. 8597 Pierre Dupaigne

CERT.	EFF.	
18/12/50	19/1/56	4 je

AEBEJ



RÔLE D'ÉVALUATION DES IMMEUBLES POUR L'EXERCICE FINANCIER

REVENUE EVALUATION

COTE	REVENU	EMPLACEMENT - NOM, PROFESSION, RESIDENCE					CATEGORIE BÂTIMENT	SCOLAIRE		VALEUR EN DOLLARS			MUNICIPAL	REMARQUES
		CHASSE	ALBANY	FRONT	PROFONDEUR	SUPERFICIE		TERR	P C	TERRAIN	BATISSE	TOTAL		
1001	69776106	8603	Pierre-Dupaigne											
2002	8179075	20	941	202										
2004	24-10-86	20	941	A01										
2006		20	941	P1										
2008		20	941	P2										
2990						68300								
3001							3C	2B1	4,200	48,500	52,700	T R		
4201			Ma Baie Construction Ltée				CF	2						
4601			13264 Aragon, app. 1, Pierrefonds											Prov. 69775350
6701			Fraction de co-propriété 0.1308 (202)											
6702			Fraction de co-propriété 0.0026 (A01)											
1001	69776108	8599	Pierre-Dupaigne											
2002		20	941	301										
2004		20	941	A03										
2006		20	941	P1										
2008		20	941	P2										
2990						84400								
3001							3C	2B1	5,200	55,100	60,300	T R		
4201			Ma Baie Construction Ltée				CF	2						
4601			13264 Aragon, app. 1, Pierrefonds											Prov. 69775350
6701			Fraction de co-propriété 0.1350 (301)											
6702			Fraction de co-propriété 0.0296 (A03)											
1001	69776110	8601	Pierre-Dupaigne											
2002		20	941	302										
2004		20	941	A06										
2006		20	941	P1										
2008		20	941	P2										
2990						95300								
3001							3C	2B1	5,800	58,900	64,700	T R		
4201			Ma Baie Construction Ltée				CF	2						
4601			13264 Aragon, app. 1, Pierrefonds											Prov. 69775350
6701			Fraction de co-propriété 0.1578 (302)											
6702			Fraction de co-propriété 0.0283 (A06)											

CERT. EFF. 401  
24-9-86 14-6-86 300

CERT. EFF. 401  
24-9-86 14-6-86 300

CERT. EFF. 401  
24-9-86 14-6-86 300

69776106

I.F.I.

4201 M. Jacques Blais

4601 8603 Pierre Dupaigne

I.F.I.

4202 M. Bruno Laplante (2)

CERT.	EFF.	4
18/12/66	27/1/67	je

CERT.	EFF.	4
18/12/66	27/1/67	je

69776108

I.F.I.

4201 M. Andre Brochu

4601 8599 Pierre Dupaigne

CERT.	EFF.	4
18/12/66	19/1/67	je

NEK20

NEK20

69776110

3.F.I.

4201 Mlle. Jeannette Cyr

4601 8601 Pierre Dupaigne

I.F.I.

4202 M. Bernard Cyr

CERT.	EFF.	4
18/12/66	19/1/67	je

ROLE D'ÉVALUATION DES IMMEUBLES POUR L'EXERCICE FINANCIER

ÉVALUATION

ANNÉE	NUMÉRIQUE	EMPLACEMENT - NOM PROFESSIONNEL - RÉSIDENCE					CATEGORIE BÂTIMENT	SCOLAIRE		VALEUR EN DOLLARS			PRINCIPAL	REMARQUES							
		ADRESSE	SUBDIVISION	FRONT	PROFONDEUR	SUPERFICIEL		TYPE	TAUX	TERRAIN	BÂTIMENT	TOTAL									
1001	69776113	1350 Antoine-Déat													<table border="1"> <tr> <td>CERT.</td> <td>EFF.</td> <td></td> </tr> <tr> <td>201000</td> <td>100000</td> <td>05</td> </tr> </table> Prov. de 69468439 69468440 69468441 69468442	CERT.	EFF.		201000	100000	05
CERT.	EFF.																				
201000	100000	05																			
2002		20	976		1																
2004		20	976		P24																
2006		20	977		P1																
2008		20	977		2-P1																
2010		20	977		2-P2																
2012		20	977		3-P1																
2014		20	977		3-P2																
2016		20	978		P1																
2018		20	978		2-P1																
2020		20	978		2-P2																
2022		20	978		3-P1																
2024		20	978		3-P2																
2026		20	978		4-P1																
2028		20	976		4-P2																
2030		20	978		5-P1																
2032		20	978		5-P2																
2034		20	978		6-P1																
2036		20	978		6-P2																
2038		20	979		P1																
2040		20	979		2-P1																
2042		20	979		2-P2																
2044		20	979		3-P1																
2046		20	979		3-P2																
2048		20	979		4-P1																
2050		20	979		4-P2																
2052		20	979		5-P1																
2054		20	979		5-P2																
2056		20	979		6-P1																
2058		20	979		6-P2																
2990											2,992.00										
3001																					
4201							3C														
4601		Coopérative d'Habitation Co Toit <b>VERSO</b> 1600 Legendre E #101 H2M 2K7					CF	1		2 BL	10800.	62000.	72800.	T R							
6701		Fraction de copropriété 0.00621118																			
1001	69776114	1356 Antoine-Déat													<table border="1"> <tr> <td>CERT.</td> <td>EFF.</td> <td></td> </tr> <tr> <td>201000</td> <td>100000</td> <td>05</td> </tr> </table> Prov. de 69468439 69468440 69468441 69468442	CERT.	EFF.		201000	100000	05
CERT.	EFF.																				
201000	100000	05																			
2002		20	976		2																
2004		20	976		P24																
2006		20	977		P1																
2008		20	977		2-P1																
2010		20	977		2-P2																
2012		20	977		3-P1																
2014		20	977		3-P2																
2016		20	978		P1																
2018		20	978		2-P1																
2020		20	978		2-P2																
2022		20	978		3-P1																
2024		20	978		3-P2																
2026		20	978		4-P1																
2028		20	978		4-P2																
2030		20	978		5-P1																

1675

69776113

1851

4201 H. Benoit Rivard

4601 1350 Antoine Desautels

192-87	10-7-80	23
		JA

CODE	COMMUNE	EMPLACEMENT NON PROFESSION RESIDENCE						CATEGORIE BÂTIMENT	SCOLAIRE		VALEUR EN DOLLARS			MUNICIPAL	REMARQUES
		LOT	PARC.	QUARTIER	TAGE	PROFONDEUR	SUPERFICIE		TEHR	DEC	TERRAIN	SARISSE	TOTAL		
2032	69776114	20	978												
2034		20	978												
2036		20	978												
2038		20	979												
2040		20	979												
2042		20	979												
2044		20	979												
2046		20	979												
2048		20	979												
2050		20	979												
2052		20	979												
2054		20	979												
2056		20	979												
2058		20	979												
2990															
3001															
4201		Coopérative d'Habitation Co-Toit													
4601		1600 Legendre E #101 H2M 2K7													
6701		Fraction de copropriété 0.00621118													
1001	69776115	1360 Antoine-Déat													
2002		20	976												
2004		20	976												
2006		20	977												
2008		20	977												
2010		20	977												
2012		20	977												
2014		20	977												
2016		20	978												
2018		20	978												
2020		20	978												
2022		20	978												
2024		20	978												
2026		20	978												
2028		20	978												
2030		20	978												
2032		20	978												
2034		20	978												
2036		20	978												
2038		20	979												
2040		20	979												
2042		20	979												
2044		20	979												
2046		20	979												
2048		20	979												
2050		20	979												
2052		20	979												
2054		20	979												
2056		20	979												
2058		20	979												
2990															

2,992.00

3C

2 B1

10800.

55000.

65800.

T R

Coopérative d'Habitation Co-Toit **VERSO**  
1600 Legendre E #101 H2M 2K7

CF

Fraction de copropriété 0.00621118

Prov. de  
69468439  
69468440  
69468441  
69468442

CERT.	EFF.	Am
2/1/86	1/1/86	5

2,992.00

697 26114

1 FI

4201 M. Jude Côté

4601 1356 Antoine Desat

2 FI

4202 Mme Marie Bernier Duguay

4602 1356 Antoine Desat

18-287 7-7-86	23
---------------	----

ROLE D'ÉVALUATION DES IMMEUBLES POUR L'EXERCICE FINANCIER 1986

AN	NUMÉRO	EMPLACEMENT - NOM, PROFESSION, RESIDENCE					CATEGORIE BATHMENT	SCOLAIRE		VALEUR EN DOLLARS			REMARQUES
		SECTION	SUBDIVISION	FUSION	PROFANEUR	SUPERFICIE		TYPE	CLASSE	FERRAN	BATHISE	TOTAL	
3001	69776115						3C	2	Bl	10800.	76000.	86800.	T R
4201		Coopérative d'Habitation Co Toit <b>VERSO</b>					CF						
4601		1600 Legendre E #101 H2M 2K7											
6701		Fraction de copropriété 0.00621118											
1001	69776116	1380 Antoine-Déat											
2002		20	976		4								
2004		20	976		P24								
2006		20	977		P1								
2008		20	977		2-P1								
2010		20	977		2-P2								
2012		20	977		3-P1								
2014		20	977		3-P2								
2016		20	978		P1								
2018		20	978		2-P1								
2020		20	978		2-P2								
2022		20	978		3-P1								
2024		20	978		3-P2								
2026		20	978		4-P1								
2028		20	978		4-P2								
2030		20	978		5-P1								
2032		20	978		5-P2								
2034		20	978		6-P1								
2036		20	978		6-P2								
2038		20	979		P1								
2040		20	979		2-P1								
2042		20	979		2-P2								
2044		20	979		3-P1								
2046		20	979		3-P2								
2048		20	979		4-P1								
2050		20	979		4-P2								
2052		20	979		5-P1								
2054		20	979		5-P2								
2056		20	979		6-P1								
2058		20	979		6-P2								
2990										2,992.00			
3001							3C	2	Bl	10800.	62700.	73500.	T R
4201		Coopérative d'Habitation Co Toit <b>VERSO</b>					CF						
4601		1600 Legendre E #101 H2M 2K7											
6701		Fraction de copropriété 0.00621118											

Prov. de  
69468439  
69468440  
69468441  
69468442

CERT.	EFF.
10/10/86	10/10/86

69776115

2F51

4201 Mme Genevieve Dupré  
4601 1360 Antoine Desautels

CERT		28
18287	11-4-86	7/2

69776116

1F51

4201 M. Raymond Desrosiers  
4601 1380 Antoine Desautels

2F51

4202 Mme Danielle Perron  
4602 1380 Antoine Desautels

CERT		23
18287	9-1-86	7/2



ROLE D'ÉVALUATION DES IMMEUBLES POUR L'EXERCICE FINANCIER 1986

ANNÉE	IMMUTABILITÉ	EMPLACEMENT	NOM	PROFESSION	RÉFÉRENCE	CATEGORIE	SCOLAIRE			VALEUR EN DOLLARS			MUNICIPAL	REMARQUES
							1	2	3	TERRAIN	BÂTIMENT	TOTAL		
1001	69776117	1386	Antoine-Déat											Prov. de 69468439 69468440 69468441 69468442
2002		20	976	5										
2004		20	976	P24										
2006		20	977	P1										
2008		20	977	2-P1										
2010		20	977	2-P2										
2012		20	977	3-P1										
2014		20	977	3-P2										
2016		20	978	P1										
2018		20	978	2-P1										
2020		20	978	2-P2										
2022		20	978	3-P1										
2024		20	978	3-P2										
2026		20	978	4-P1										
2028		20	978	4-P2										
2030		20	978	5-P1										
2032		20	978	5-P2										
2034		20	978	6-P1										
2036		20	978	6-P2										
2038		20	979	P1										
2040		20	979	2-P1										
2042		20	979	2-P2										
2044		20	979	3-P1										
2046		20	979	3-P2										
2048		20	979	4-P1										
2050		20	979	4-P2										
2052		20	979	5-P1										
2054		20	979	5-P2										
2056		20	979	6-P1										
2058		20	979	6-P2										
2990										2,992.00				
3001						3C	2	B1	10800.	56500.	67300.	T	R	
4201						CF								
4601														
6701														
1001	69776118	1390	Antoine-Déat											Prov. de 69468439 69468440 69468441 69468442
2002		20	976	6										
2004		20	976	P24										
2006		20	977	P1										
2008		20	977	2-P1										
2010		20	977	2-P2										
2012		20	977	3-P1										
2014		20	977	3-P2										
2016		20	978	P1										
2018		20	978	2-P1										
2020		20	978	2-P2										

CERT. EFF. S

VERSO

CERT. EFF. S

62276117

1F51

4201 M. Christian Panges

4601 1886 Antoine Desat

2F51

4202 Mmee Johanne Lapensee

4602 1886 Antoine Desat

18281	4-9-86	28
		VA

ANNÉE	NUMÉRO	EMPLACEMENT (NON PROPRIÉTÉ EN RÉSIDENCE)						CATEGORIE D'IMMEUBLE	SCOLAIRE			VALEUR EN DOLLARS			REMARQUES	
		MUNICIPALITÉ	PARCELLE	SUBDIVISION	FRACTION	ÉVALUÉE EN	REPÉRISSON		TYPE	TERRAIN	BÂTIMENT	TOTAL	MURÉAL	*		
2022	69776118	20	978	3-P1												
2024		20	978	3-P2												
2026		20	978	4-P1												
2028		20	978	4-P2												
2030		20	978	5-P1												
2032		20	978	5-P2												
2034		20	978	6-P1												
2036		20	978	6-P2												
2038		20	979	P1												
2040		20	979	2-P1												
2042		20	979	2-P2												
2044		20	979	3-P1												
2046		20	979	3-P2												
2048		20	979	4-P1												
2050		20	979	4-P2												
2052		20	979	5-P1												
2054		20	979	5-P2												
2056		20	979	6-P1												
2058		20	979	6-P2												
2590							2,992.00									
3001								3C	2 BL	10800.	56500.	67300.		T/R		
4201		Coopérative d'Habitation Co Toit <b>VERSO</b>														
4601		1600 Legendre E #101 H2M 2K7														
6701		Fraction de copropriété 0.00521118														
1001	69776119	1396 Antoine-Déat														
2002		20	976	7												
2004		20	976	P24												
2006		20	977	P1												
2008		20	977	2-P1												
2010		20	977	2-P2												
2012		20	977	3-P1												
2014		20	977	3-P2												
2016		20	978	P1												
2018		20	978	2-P1												
2020		20	978	2-P2												
2022		20	978	3-P1												
2024		20	978	3-P2												
2026		20	978	4-P1												
2028		20	978	4-P2												
2030		20	978	5-P1												
2032		20	978	5-P2												
2034		20	978	6-P1												
2036		20	978	6-P2												
2038		20	979	P1												
2040		20	979	2-P1												
2042		20	979	2-P2												
2044		20	979	3-P1												
2046		20	979	3-P2												
2048		20	979	4-P1												
2050		20	979	4-P2												
2052		20	979	5-P1												
2054		20	979	5-P2												
2056		20	979	6-P1												
2058		20	979	6-P2												
2990							2,992.00									

Prov. de  
69468439  
69468440  
69468441  
69468442

1679

69776118

2FI1

4201 Mme Marie Franco Ethier

4601 1390 Antoine Desat

1FI1

4202 St. Oetex Stuyck

4602 1390 Antoine Desat

18257 11786 23  
PB

RÔLE D'ÉVALUATION DES IMMEUBLES POUR L'EXERCICE FINANCIER 1986

ANCIENNE DIVISION	NUMÉRO DE LA DIVISION	EMPLACEMENT (NON PROFESSION, RESIDENCE)	CATEGORIE BÂTIMENT	SCOLAIRE		VALEUR EN DOLLARS			MUNICIPAL	REMARQUES						
				TERRE	BÂTIMENT	TERRAIN	BÂTIMENT	TOTAL								
3001	69776119		3C	2	Bl	10800.	56500.	67300.	T R							
4201		Coopérative d'Habitation Co Toit <b>VERSO</b>	CF	1												
4601		1600 Legendre E #101 H2M 2K7														
6701		Fraction de copropriété 0.00621118														
1001	69776120	1400 Antoine-Déat								Prov. de 69468439 69468440 69468441 69468442						
2002		20 976 8								<table border="1"> <tr> <td>CERT.</td> <td>EFF.</td> <td>5</td> </tr> <tr> <td>2/10/86</td> <td>1/10/86</td> <td>5</td> </tr> </table>	CERT.	EFF.	5	2/10/86	1/10/86	5
CERT.	EFF.	5														
2/10/86	1/10/86	5														
2004		20 976 P24														
2006		20 977 P1														
2008		20 977 2-P1														
2010		20 977 2-P2														
2012		20 977 3-P1														
2014		20 977 3-P2														
2016		20 978 P1														
2018		20 978 2-P1														
2020		20 978 2-P2														
2022		20 978 3-P1														
2024		20 978 3-P2														
2026		20 978 4-P1														
2028		20 978 4-P2														
2030		20 978 5-P1														
2032		20 978 5-P2														
2034		20 978 6-P1														
2036		20 978 6-P2														
2038		20 979 P1														
2040		20 979 2-P1														
2042		20 979 2-P2														
2044		20 979 3-P1														
2046		20 979 3-P2														
2048		20 979 4-P1														
2050		20 979 4-P2														
2052		20 979 5-P1														
2054		20 979 5-P2														
2056		20 979 6-P1														
2058		20 979 6-P2														
2990						2,992.00										
3001			3C	2	Bl	10800.	57500.	68300.	T R							
4201		Coopérative d'Habitation Co Toit <b>VERSO</b>	CF	1												
4601		1600 Legendre E #101 H2M 2K7														
6701		Fraction de copropriété 0.00621118														
1001	69776121	1406 Antoine-Déat								Prov. de 69468439 69468440 69468441 69468442						
2002		20 976 9								<table border="1"> <tr> <td>CERT.</td> <td>EFF.</td> <td>5</td> </tr> <tr> <td>2/10/86</td> <td>1/10/86</td> <td>5</td> </tr> </table>	CERT.	EFF.	5	2/10/86	1/10/86	5
CERT.	EFF.	5														
2/10/86	1/10/86	5														
2004		20 976 P24														
2006		20 977 P1														
2008		20 977 2-P1														
2010		20 977 2-P2														

1680

69776119

IFI

4201 M. Pierre Hubert  
4601 1396 Antoine Reat

2FI

4202 Mme Suzanne Carrière  
4602 1396 Antoine Reat

18287 11-7-80 23  
VB

69776120

IFI

4201 M. Maurice Gendron  
4601 1400 Antoine Reat

18287 11-7-80 23  
VB

ROLE D'ÉVALUATION DES IMMEUBLES POUR L'EXERCICE FINANCIER 1986

AN	D'UNITÉ	EMPLACEMENT - NOM PROFESSION - RÉSIDENCE					CATEGORIE D'IMMEUBLE	SCOLAIRE		VALEUR EN DOLLARS			MUNICIPAL	REMARQUES
		NUMÉRIQUE	ALPHABÉTIQUE	PROFESSION	RÉSIDENCE	SURFACE		AN	TYPE	TERRAIN	BÂTIMENT	TOTAL		
2012	69776121	20	977	3-P1										
2014		20	977	3-P2										
2016		20	978	P1										
2018		20	978	2-P1										
2020		20	978	2-P2										
2022		20	978	3-P1										
2024		20	978	3-P2										
2026		20	978	4-P1										
2028		20	978	4-P2										
2030		20	978	5-P1										
2032		20	978	5-P2										
2034		20	978	6-P1										
2036		20	978	6-P2										
2038		20	979	P1										
2040		20	979	2-P1										
2042		20	979	2-P2										
2044		20	979	3-P1										
2046		20	979	3-P2										
2048		20	979	4-P1										
2050		20	979	4-P2										
2052	20	979	5-P1											
2054	20	979	5-P2											
2056	20	979	6-P1											
2058	20	979	6-P2											
2990						2,992.00								
3001							3C	251	10800.	56500.	67300.	T R		
4201		Coopérative d'Habitation Co Toit												
4601		1600 Legendre E #101 H2M 2K7												
6701		Fraction de copropriété 0.00621118												
1001	69776122	1410 Antoine-Déat												
2002		20	976	10										
2004		20	976	P24										
2006		20	977	P1										
2008		20	977	2-P1										
2010		20	977	2-P2										
2012		20	977	3-P1										
2014		20	977	3-P2										
2016		20	978	P1										
2018		20	978	2-P1										
2020		20	978	2-P2										
2022		20	978	3-P1										
2024		20	978	3-P2										
2026		20	978	4-P1										
2028		20	978	4-P2										
2030		20	978	5-P1										
2032		20	978	5-P2										
2034		20	978	6-P1										
2036		20	978	6-P2										
2038		20	979	P1										
2040		20	979	2-P1										
2042		20	979	2-P2										

Prov. de  
69468439  
69468440  
69468441  
69468442

CERT. 1986  
14/12/86  
S

1681

69770121

2FT1

4201 Mme Louise Oud'homme

4601 1406 Antoine Desat

1FT1

4202 St. Francois Rocher

4602 1406 Antoine Desat

18287	11-786	23
		1/2



## RÈGLE D'ÉVALUATION DES IMMEUBLES POUR L'EXERCICE FINANCIER

1986

ANNÉE	NUMÉRO	ÉVALUATION PAR PROPRIÉTÉ					CATEGORIE	COULAIRE		VALEUR EN DOLLARS			REMARQUES
		AN	NUMÉRO	PROPRIÉTÉ	CONTENU	CONTENU		SEMIAN.	MATRIEL	TOTAL			
2044	69776122	20	979	3-P1									
2046		20	979	3-P2									
2048		20	979	4-P1									
2050		20	979	4-P2									
2052		20	979	5-P1									
2054		20	979	5-P2									
2056		20	979	6-P1									
2058		20	979	6-P2									
2990					2,992.00								
3001						3 C	2 B1	10800.	56500.	67300.	T R		
4201		Coopérative d'Habitation Co Toit <b>VERSO</b>			CF	1							
4601		1600 Legendre E #101 H2M 2K7											
6701		Fraction de copropriété 0.00621118											
1001	69776123	1416 Antoine-Déat											
2002		20	976	11									
2004		20	976	P24									
2006		20	977	P1									
2008		20	977	2-P1									
2010		20	977	2-P2									
2012		20	977	3-P1									
2014		20	977	3-P2									
2016		20	978	P1									
2018		20	978	2-P1									
2020		20	978	2-P2									
2022		20	978	3-P1									
2024		20	978	3-P2									
2026		20	978	4-P1									
2028		20	978	4-P2									
2030		20	978	5-P1									
2032		20	978	5-P2									
2034		20	978	6-P1									
2036		20	978	6-P2									
2038		20	979	P1									
2040		20	979	2-P1									
2042		20	979	2-P2									
2044		20	979	3-P1									
2046		20	979	3-P2									
2048		20	979	4-P1									
2050		20	979	4-P2									
2052		20	979	5-P1									
2054		20	979	5-P2									
2056		20	979	6-P1									
2058		20	979	6-P2									
2990					2,992.00								
3001						3C	2 B1	10800.	55000.	65800.	T R		
4201		Coopérative d'Habitation Co Toit <b>VERSO</b>			CF	1							
4601		1600 Legendre E #101 H2M 2K7											
6701		Fraction de copropriété 0.00621118											

Prov. de  
69468439  
69468440  
69468441  
69468442

CERT.	REP.
14/16/86	<i>[Signature]</i>

1682

69776122

2FI1

4261. Mme. Leonard Piquin

4601. 1410 Antoine Desat

1FI1

4302. M. Réal Sylvain

4602. 1410 Antoine Desat

CEPT 23  
18-287-11-7-86 V3

69776123

2FI1

4261. Mme Marie Ouzou Lavoie

4601. 1416 Antoine Desat

CEPT 23  
18-287-7-7-86 V3

RGIS D'ÉVALUATION DES IMMEUBLES POUR L'EXERCICE FINANCIER 1986

ANNÉE	NUMÉRO DE LA FOLIO	ÉVALUÉMENT PAR PROFESSION, RÉSIDENCE			CATEGORIE D'IMMEUBLE	LOCALITÉ		VALEUR EN DOLLARS			MUNICIPALITÉ	REMARQUES
		PROFESSION	TYPE	PROFONDEUR		SUPERFICIE	TERRAIN	BÂTIMENT	TOTAL			
1001	69776124	1420	Antoine-Déat									Prov. de 69468439 69468440 69468441 69468442  CENT.    P.P. 12/10/86    12/10/86    2/5
2002		20	976	12								
2004		20	976	P24								
2006		20	977	P1								
2008		20	977	2-P1								
2010		20	977	2-P2								
2012		20	977	3-P1								
2014		20	977	3-P2								
2016		20	978	P1								
2018		20	978	2-P1								
2020		20	978	2-P2								
2022		20	978	3-P1								
2024		20	978	3-P2								
2026		20	978	4-P1								
2028		20	978	4-P2								
2030		20	978	5-P1								
2032		20	978	5-P2								
2034		20	978	6-P1								
2036		20	978	6-P2								
2038		20	979	P1								
2040		20	979	2-P1								
2042		20	979	2-P2								
2044		20	979	3-P1								
2046		20	979	3-P2								
2048		20	979	4-P1								
2050		20	979	4-P2								
2052		20	979	5-P1								
2054		20	979	5-P2								
2056		20	979	6-P1								
2058		20	979	6-P2								
2990												
									2,992.00			
3001												
4201												
4601												
6701												
1001	69776125	1426	Antoine-Déat									Prov. de 69468439 69468440 69468441 69468442  CENT.    P.P. 12/10/86    12/10/86    2/5
2002		20	976	13								
2004		20	976	P24								
2006		20	977	P1								
2008		20	977	2-P1								
2010		20	977	2-P2								
2012		20	977	3-P1								
2014		20	977	3-P2								
2016		20	978	P1								
2018		20	978	2-P1								
2020		20	978	2-P2								
2022		20	978	3-P1								
2024		20	978	3-P2								
2026		20	978	4-P1								
2028		20	978	4-P2								
2030		20	978	5-P1								

1683

69276124

2FE1

4201 Mme Sylvie Rivelle

4601 1420 Antoine Beaud

CERT.		23
18287	10-7-86	1/3

COTE	PARCELE	EMPLACEMENT - NOM PROFESSIONNEL - RESIDENCE						CATEGORIE D'EMPLACEMENT	SCOLAIRE			VALEUR EN DOLLARS			REMARQUES	
		NUMERO	PROFESSEUR	PROFESSEUR	PROFESSEUR	SURFACE	TEMP. P. C.		TERRAIN	BATISSE	TOTAL					
2032	69776125	20	978	5-P2												
2034		20	978	6-P1												
2036		20	978	6-P2												
2038		20	979	P1												
2040		20	979	2-P1												
2042		20	979	2-P2												
2044		20	979	3-P1												
2046		20	979	3-P2												
2048		20	979	4-P1												
2050		20	979	4-P2												
2052		20	979	5-P1												
2054		20	979	5-P2												
2056		20	979	6-P1												
2058		20	979	6-P2												
2990																
3001																
4201																
4601																
6701																
1001	69776126	1430	Antoine-Déat													
2002		20	976	14												
2004		20	976	P24												
2006		20	977	P1												
2008		20	977	2-P1												
2010		20	977	2-P2												
2012		20	977	3-P1												
2014		20	977	3-P2												
2016		20	978	P1												
2018		20	978	2-P1												
2020		20	978	2-P2												
2022		20	978	3-P1												
2024		20	978	3-P2												
2026		20	978	4-P1												
2028		20	978	4-P2												
2030		20	978	5-P1												
2032		20	978	5-P2												
2034		20	978	6-P1												
2036		20	978	6-P2												
2038		20	979	P1												
2040		20	979	2-P1												
2042		20	979	2-P2												
2044		20	979	3-P1												
2046		20	979	3-P2												
2048		20	979	4-P1												
2050		20	979	4-P2												
2052		20	979	5-P1												
2054		20	979	5-P2												
2056		20	979	6-P1												
2058		20	979	6-P2												
2990																

VERSO

Prov. de  
69468439  
69468440  
69468441  
69468442

CERT. EFF.  
17/6/86

697 26125

4201 M. Normand Proenault

1F51

4601 1426 Antoine Desat

4202 Mlle Elise Lafleur

3F51

4602 1426 Antoine Desat

18287	4786	22
		VS

RÔLE D'ÉVALUATION DES IMMEUBLES POUR L'EXERCICE FINANCIER 1986

NUMÉRO	ANNÉE	EMPLACEMENT, NOM, PROFESSION OU RÉSIDENCE					CATEGORIE D'IMMEUBLE	SCOLAIRE		VALEUR EN DOLLARS			MUNICIPAL	REMARQUES
		NUMÉRO	SECTION	PROF.	PROFONDEUR	SURFACE		TERR. P.C.	TERRAIN	BÂTIMENT	TOTAL			
3001	69776126						3C	2 B1	10800.	55000.	65800.	T R		
4201		Coopérative d'Habitation Co Toit <b>VERSO</b>					CF	1						
4601		1600 Legendre E #101 H2M 2K7												
6701		Fraction de copropriété 0.00621118												
1001	69776128	1436 Antoine-Déat												Prov. de 69468439 69468440 69468441 69468442
2002		20	976		15									
2004		20	976		P24									
2006		20	977		P1									
2008		20	977		2-P1									
2010		20	977		2-P2									
2012		20	977		3-P1									
2014		20	977		3-P2									
2016		20	978		P1									
2018		20	978		2-P1									
2020		20	978		2-P2									
2022		20	978		3-P1									
2024		20	978		3-P2									
2026		20	978		4-P1									
2028		20	978		4-P2									
2030		20	978		5-P1									
2032		20	978		5-P2									
2034		20	978		6-P1									
2036		20	978		6-P2									
2038		20	979		P1									
2040		20	979		2-P1									
2042		20	979		2-P2									
2044		20	979		3-P1									
2046		20	979		3-P2									
2048		20	979		4-P1									
2050		20	979		4-P2									
2052		20	979		5-P1									
2054		20	979		5-P2									
2056		20	979		6-P1									
2058		20	979		6-P2									
2990											2,992.00			
3001							3C	2B1	10800.	55000.	65800.	T R		
4201		Coopérative d'Habitation co Toit <b>VERSO</b>					CF	1						
4601		1600 Legendre E #101 H2M 2K7												
6701		Fraction de copropriété 0.00621118												

69468439  
69468440  
69468441  
69468442

69468439  
69468440  
69468441  
69468442

69776126

1FI1

4201 M. Pierre Lavoie

4601 1430 Antoine Desat

2FI1

4202 Mme Marie Andrée Robello

4602 1430 Antoine Desat

CCPT	10-786	23
18287	10-786	1/2

69776128

1FI1

4201 M. Richard Houde

4601 1436 Antoine Desat

2FI1

4202 Mme Marie Moisan

4602 1436 Antoine Desat

CCPT	11-786	28
18287	11-786	1/2





69776130

3FI1

4201 Mlle. Bernette Cadieux

4601 1440 Antoine Desat

1FI1

4202 M. Linda Kuzminski

4602 1440 Antoine Desat

11287 9-7-86 23  
✓



697 76132

1FE1

4201 M. Michel Benoit

4601 1446 Antoine Beate

3FE1

4202 Mlle. Karen O. Gilvie

4602 1446 Antoine Beate

COPIES	DATE	23
18287	7-7-86	VS

ROLE D'EVALUATION DES IMMEUBLES POUR L'EXERCICE FINANCIER 1986

TABLEAU DE LA VILLE DE MONTRÉAL

ANNEE	NUMERO	EMPLACEMENT NOM PROFESSION RESIDENCE					CATEGORIE	SCCLAIRE	VALEUR EN DOLLARS			REMARQUES	
		NOYAU	QUALITE	PROFONDEUR	FRONT	PROFONDEUR			SUPERFICIE	TERR	BATISS		TOTAL
4201 4601 6701	69776134	Coopérative d'Habitation Co Toit <b>VERSO</b> 1600 Legendre E #101 H2M 2K7					CF	1					
		Fraction de copropriété 0.00621118											
1001	69776136	1456 Antoine-Déat											Prov. de 69468439 69468440 69468441 69468442
2002		20	976		19								
2004		20	976		P24								
2006		20	977		P1								
2008		20	977		2-P1								
2010		20	977		2-P2								
2012		20	977		3-P1								
2014		20	977		3-P2								
2016		20	978		P1								
2018		20	978		2-P1								
2020		20	978		2-P2								
2022		20	978		3-P1								
2024		20	978		3-P2								
2026		20	978		4-P1								
2028		20	978		4-P2								
2030		20	978		5-P1								
2032		20	978		5-P2								
2034		20	978		6-P1								
2036		20	978		6-P2								
2038		20	979		P1								
2040		20	979		2-P1								
2042		20	979		2-P2								
2044		20	979		3-P1								
2046		20	979		3-P2								
2048		20	979		4-P1								
2050		20	979		4-P2								
2052		20	979		5-P1								
2054		20	979		5-P2								
2056		20	979		6-P1								
2058		20	979		6-P2								
2990													
						2,992.00							
3001							3C	2B1	10800.	68300.	79100.	T R	
4201 4601 6701		Coopérative d'Habitation Co Toit <b>VERSO</b> 1600 Legendre E #101 H2M 2K7					CF	1					
		Fraction de copropriété 0.00621118											
1001	69776138	1460 Antoine-Déat											Prov. de 69468439 69468440 69468441 69468442
2002		20	976		20								
2004		20	976		P24								
2006		20	977		P1								
2008		20	977		2-P1								
2010		20	977		2-P2								
2012		20	977		3-P1								
2014		20	977		3-P2								

20/10/86 17/10/86

21/10/86 17/10/86

1688

69776134

(F.F.)

4201 M. Paul & mille Thelard

4601 1450 Antoine Desl.

18287	11-286	23
		√3

69776136

(F.F.)

4201 M. Jean Marie Macébe

4601 1456 Antoine Desl.

18287	11-286	23
		√3



69776138

2FI1

4201 Mme Marie Noelle Belanger

4601 1460 Antoine Desat

1FI1

4202 M. Gilles Ratonon

4602 1460 Antoine Desat

COPI	REC	24
18287	10-7-86	VB



LENGUE FRANÇAISE

LOGE	COMITÉ	EMPLACEMENT - NOM PROFESSION RENDREZ					CATEGORIE SAYEMENT	SCOLAIRE		VALEUR EN DOLLARS			MUNICIPAL	REMARQUES	
		PAR	CARACTÈRE	SURFACE	FRONT	PROFONDEUR		SUPERFICIE	P	C	TERRAIN	BÂTIMENT			TOTAL
2044	69776140	20	979	3-P1											
2046		20	979	3-P2											
2048		20	979	4-P1											
2050		20	979	4-P2											
2052		20	979	5-P1											
2054		20	979	5-P2											
2056		20	979	6-P1											
2058		20	979	6-P2											
2990							2,992.00								
3001								3C	2 Bl	10800.	55000.	65800.	T R		
4201		Coopérative d'Habitation Co Toit <b>VERSO</b>					CE	1							
4601		1600 Legendre E #101 H2M 2K7													
6701		Fraction de copropriété 0.00621118													
1001	69776142	1470 Antoine-Déat													
2002		20	976	22											
2004		20	976	P24											
2006		20	977	P1											
2008		20	977	2-P1											
2010		20	977	2-P2											
2012		20	977	3-P1											
2014		20	977	3-P2											
2016		20	978	P1											
2018		20	978	2-P1											
2020		20	978	2-P2											
2022		20	978	3-P1											
2024		20	978	3-P2											
2026		20	978	4-P1											
2028		20	978	4-P2											
2030		20	978	5-P1											
2032		20	978	5-P2											
2034		20	978	6-P1											
2036		20	978	6-P2											
2038		20	979	P1											
2040		20	979	2-P1											
2042		20	979	2-P2											
2044		20	979	3-P1											
2046		20	979	3-P2											
2048		20	979	4-P1											
2050		20	979	4-P2											
2052		20	979	5-P1											
2054		20	979	5-P2											
2056		20	979	6-P1											
2058		20	979	6-P2											
2990						2,992.00									
3001							3C	2 Bl	10800.	69200.	80000.	T R			
4201		Coopérative d'Habitation Co Toit <b>VERSO</b>					CE	1							
4601		1600 Legendre E #101 H2M 2K7													
6701		Fraction de copropriété 0.00621118													

Prov. de  
69468439  
69468440  
69468441  
69468442

CERT.	EMP.	07
20/11/86	17/11/86	5

1690

69726140

IFI

4201 M. Gennaro Cete

4601 1466 Antoine Deat

2FI

4202 Mme Therese DIETROCATELLI

4602 1466 Antoine Deat

18287	1-7-86	23
		YB

69726142

IFI

4201 M. Do Cao Quan

4601 1470 Antoine Deat

2FI

4202 M. Thuc Co THUONG

4602 1470 Antoine Deat

18287	8-7-86	23
		YB

ANNÉE	COMTE	EMPLACEMENT - NOM, PROFESSION, RESIDENCE					CATEGORIE BÂTIMENT	SCOLAIRE		VALEUR EN DOLLARS			MUNICIPAL *	REMARQUES	
		DIL. DCM	DATE D'IMP.	SURFACE D.C.	PRIANT	PROFONDEUR		SUPERFICIE	TERR.	BÂTIMENT	TERRAIN	BÂTIMENT			TOTAL
1001	69776144	1476 Antoine-Déat													Prov. de 69468439 69468440 69468441 69468442
2002		20	976	23											
2004		20	976	P24											
2006		20	977	P1											
2008		20	977	2-P1											
2010		20	977	2-P2											
2012		20	977	3-P1											
2014		20	977	3-P2											
2016		20	978	P1											
2018		20	978	2-P1											
2020		20	978	2-P2											
2022		20	978	3-P1											
2024		20	978	3-P2											
2026		20	978	4-P1											
2028		20	978	4-P2											
2030		20	978	5-P1											
2032		20	978	5-P2											
2034		20	978	6-P1											
2036		20	978	6-P2											
2038		20	979	P1											
2040		20	979	2-P1											
2042		20	979	2-P2											
2044		20	979	3-P1											
2046		20	979	3-P2											
2048		20	979	4-P1											
2050		20	979	4-P2											
2052		20	979	5-P1											
2054		20	979	5-P2											
2056		20	979	6-P1											
2058		20	979	6-P2											
2990						2,992.00									
3001							3C	2	Bl	10800.	55000.	65800.	T R		
4201		Coopérative d'Habitation Co Toit <b>VERSO</b>													
4601		1600 Legendre E #101 H2M 2K7													
6701		Fraction de copropriété 0.00621118													
1001	69776146	1480 Antoine-Déat #1													Prov. de 69468439 69468440 69468441 69468442
2002		20	977	3-101											
2004		20	977	A02											
2006		20	977	P24											
2008		20	977	P1											
2010		20	977	2-P1											
2012		20	977	2-P2											
2014		20	977	3-P1											
2016		20	977	3-P2											
2018		20	978	P1											
2020		20	978	2-P1											
2022		20	978	2-P2											
2024		20	978	3-P1											
2026		20	978	3-P2											
2028		20	978	4-P1											
2030		20	978	4-P2											
2032		20	978	5-P1											
2034		20	978	5-P2											

PROV.	EFF.	OM.
69468439		5

PROV.	EFF.	OM.
69468440		5

PROV.	EFF.	OM.
69468441		5

PROV.	EFF.	OM.
69468442		5

PROV.	EFF.	OM.
69468443		5

PROV.	EFF.	OM.
69468444		5

PROV.	EFF.	OM.
69468445		5

PROV.	EFF.	OM.
69468446		5

PROV.	EFF.	OM.
69468447		5

PROV.	EFF.	OM.
69468448		5

PROV.	EFF.	OM.
69468449		5

PROV.	EFF.	OM.
69468450		5

PROV.	EFF.	OM.
69468451		5

PROV.	EFF.	OM.
69468452		5

PROV.	EFF.	OM.
69468453		5

PROV.	EFF.	OM.
69468454		5

PROV.	EFF.	OM.
69468455		5

PROV.	EFF.	OM.
69468456		5

PROV.	EFF.	OM.
69468457		5

PROV.	EFF.	OM.
69468458		5

PROV.	EFF.	OM.
69468459		5

PROV.	EFF.	OM.
69468460		5

PROV.	EFF.	OM.
69468461		5

PROV.	EFF.	OM.
69468462		5

PROV.	EFF.	OM.
69468463		5

PROV.	EFF.	OM.
69468464		5

PROV.	EFF.	OM.
69468465		5

PROV.	EFF.	OM.
69468466		5

PROV.	EFF.	OM.
69468467		5

PROV.	EFF.	OM.
69468468		5

PROV.	EFF.	OM.
69468469		5

PROV.	EFF.	OM.
69468470		5

PROV.	EFF.	OM.
69468471		5

PROV.	EFF.	OM.
69468472		5

PROV.	EFF.	OM.
69468473		5

PROV.	EFF.	OM.
69468474		5

PROV.	EFF.	OM.
69468475		5

PROV.	EFF.	OM.
69468476		5

PROV.	EFF.	OM.
69468477		5

PROV.	EFF.	OM.
69468478		5

PROV.	EFF.	OM.
69468479		5

PROV.	EFF.	OM.
69468480		5

PROV.	EFF.	OM.
69468481		5

PROV.	EFF.	OM.
69468482		5

PROV.	EFF.	OM.
69468483		5

PROV.	EFF.	OM.
69468484		5

1691

69776144

(FI)

4201 M. Thi Xuan Phuong

4601 1476 Antoine Desat

(FI)

4202 Mme Nilut Thong Nguyen

4602 1476 Antoine Desat

CFPT	S.	23
18287	117-50	v2

ROLE D'ÉVALUATION DES IMMEUBLES POUR L'EXERCICE FINANCIER 1986

COTE	SÉRIE	ÉVÉNEMENTS - NOM PROFESSIONNEL - RÉSIDENCE					CATEGORIE BÂTIMENT	SCOLAIRE	VALEUR EN DOLLARS			CATEGORIE ALIÉNATION	REMARQUES
		DATE	PROF.	PR.	PROF.	PROF.			TERRAIN	BASSE	TOTAL		
2036	69776146	20	978	6-P1									
2038		20	978	6-P2									
2040		20	979	P1									
2042		20	979	2-P1									
2044		20	979	2-P2									
2046		20	979	3-P1									
2048		20	979	3-P2									
2050		20	979	4-P1									
2052		20	979	4-P2									
2054		20	979	5-P1									
2056		20	979	5-P2									
2058		20	979	6-P1									
2060		20	979	6-P2									
2990					2,992.00								
3001							3C	2-B1	14000.	45000.	59000.	T.R.	
4201						CF							
4601													
6701													
1001	69776148												
2002		20	977	3-102									
2004		20	977	A03-									
2006		20	976	P24									
2008		20	977	P1									
2010		20	977	2-P1									
2012		20	977	2-P2									
2014		20	977	3-P1									
2016		20	977	3-P2									
2018		20	978	P1									
2020		20	978	2-P1									
2022		20	978	2-P2									
2024		20	978	3-P1									
2026		20	978	3-P2									
2028		20	978	4-P1									
2030		20	978	4-P2									
2032		20	978	5-P1									
2034		20	978	5-P2									
2036		20	978	6-P1									
2038		20	978	6-P2									
2040		20	979	P1									
2042		20	979	2-P1									
2044		20	979	2-P2									
2046		20	979	3-P1									
2048		20	979	3-P2									
2050		20	979	4-P1									
2052		20	979	4-P2									
2054		20	979	5-P1									
2056		20	979	5-P2									
2058		20	979	6-P1									
2060		20	979	6-P2									
2990					2,992.00								

Prov. de  
69468439  
69468440  
69468441  
69468442

CERT  
Salutés. (1/1/1986) 5

1682

RÔLE D'ÉVALUATION DES IMMEUBLES POUR L'EXERCICE FINANCIER 1986

ANNÉE	NUMÉRO	EMPLACEMENT, N° DE PROPRIÉTÉ, RÉSIDENCE					CATEGORIE TRAITEMENT	SCOLAIRE		VALEUR EN DOLLARS			MUNICIPAL	REMARQUES	
		PARCELS	NUMÉROS	PERMIS	ÉVALUÉS	LIÈRES DE		F	C	TERMIN	BASSE	TOTAL			
3001	69776148						3C	2	B1	14000.	40500.	54500.	T R		
4201		Coopérative d'Habitation Co Toit					CF								
4601		1600 Legendre E #101 H2M 2K7													
6701		Fraction de copropriété 0.00621118													
1001	69776150	1480 Antoine-Déat #3													Prov. de 69468439 69468440 69468441 69468442
2002		20	977	3-201											
2004		20	977	<del>A06</del>											
2006		20	976	P24											
2008		20	977	P1											
2010		20	977	2-P1											
2012		20	977	2-P2											
2014		20	977	3-P1											
2016		20	977	3-P2											
2018		20	978	P1											
2020		20	978	2-P1											
2022		20	978	2-P2											
2024		20	978	3-P1											
2026		20	978	3-P2											
2028		20	978	4-P1											
2030		20	978	4-P2											
2032		20	978	5-P1											
2034		20	978	5-P2											
2036		20	978	6-P1											
2038		20	978	6-P2											
2040		20	979	P1											
2042		20	979	2-P1											
2044		20	979	2-P2											
2046		20	979	3-P1											
2048		20	979	3-P2											
2050		20	979	4-P1											
2052		20	979	4-P2											
2054		20	979	5-P1											
2056		20	979	5-P2											
2058		20	979	6-P1											
2060		20	979	6-P2											
2990											2,992.00				
3001							3C	2	B1	14000.	42000.	56000.	T R		
4201		Coopérative d'Habitation Co Toit					CF								
4601		1600 Legendre E #101 H2M 2K7													
6701		Fraction de copropriété 0.00621118													
1001	69776152	1480 Antoine-Déat #4													Prov. de 69468439 69468440 69468441 69468442
2002		20	977	3-202											
2004		20	977	<del>A05</del>											
2006		20	976	P24											
2008		20	977	P1											
2010		20	977	2-P1											

CERT. EFF.  
21/10/86 17/10/86

1693

69796148

IFI

4201 M. Hervé Lecanget

4601 1480 Antoine Deat #2 H24 187

IFI

4202 Mme Denise Marcotte

4602 1480 Antoine Deat #2 H24 187

18-87	18-786	23
		1/2

69796150

IFI

4201 St. Roger Lavigne

4601 1480 Antoine Deat #3 H24 187

18-87	18-786	23
		1/2

ANNEE	COTE	EMPLACEMENT NOM PROPRIÉTÉ RESIDENCE					CATEGORIE BATHYMETRIQUE	VALEUR EN DOLLARS			REMARQUES	
		LA	DE	PROPRIÉTÉ	PROFONDEUR	SUPERFICIE		TERMIN	BATHYMETRIQUE	TOTAL		
2012	69776152	20	977	2-P2								
2014		20	977	3-P1								
2016		20	977	3-P2								
2018		20	978	P1								
2020		20	978	2-P1								
2022		20	978	2-P2								
2024		20	978	3-P1								
2024		20	978	3-P2								
2028		20	978	4-P1								
2030		20	978	4-P2								
2032		20	978	5-P1								
2034		20	978	5-P2								
2036		20	978	6-P1								
2038		20	978	6-P2								
2040		20	979	P1								
2042		20	979	2-P1								
2044		20	979	2-P2								
2046		20	979	3-P1								
2048		20	979	3-P2								
2050		20	979	4-P1								
2052		20	979	4-P2								
2054		20	979	5-P1								
2056		20	979	5-P2								
2058		20	979	6-P1								
2060		20	979	6-P2								
2990						2,992.00						
3001							3C	2B1	14000.	37400.	51400.	T R
4201												
4601												
6701												
1001	69776154											
2002		20	977	3-301								
2004		20	977	-A01								
2006		20	976	P24								
2008		20	977	P1								
2010		20	977	2-P1								
2012		20	977	2-P2								
2014		20	977	3-P1								
2016		20	977	3-P2								
2018		20	978	P1								
2020		20	978	2-P1								
2022		20	978	2-P2								
2024		20	978	3-P1								
2026		20	978	3-P2								
2028		20	978	4-P1								
2030		20	978	4-P2								

Prov. de  
69468439  
69468440  
69468441  
69468442

CLM  
2/11/86 12/16/86 *dm*  
5



69776152

1951

4201 N. Lucien Tremblay

4601 1480 Antoine Beaud #4

① 18-2-57 10-7-56 23  
Y2

ROLL D'ÉVALUATION DES IMMEUBLES POUR L'EXERCICE FINANCIER 1986

C.D.	D.F.	EMPLACEMENT, NOM (PROFESSION), RÉSIDENCE			CATEGORIE D'IMMUEBLES	SCOLAIRE		VALEUR EN DOLLARS			MUNICIPAL	REMARQUES
		PROVINCE	VILLE	PROFESSEUR		SURFACE	TERRAIN	BÂTIMENT	TOTAL			
2032	69776154	20	978	5-P1								
2034		20	978	5-P2								
2036		20	978	6-P1								
2038		20	978	6-P2								
2040		20	979	P1								
2042		20	979	2-P1								
2044		20	979	2-P2								
2046		20	979	3-P1								
2048		20	979	3-P2								
2050		20	979	4-P1								
2052		20	979	4-P2								
2054		20	979	5-P1								
2056		20	979	5-P2								
2058		20	979	6-P1								
2060		20	979	6-P2								
2990										2,992.00		
3001												
4201												
4601												
6701												
1001	69776156	1480	Antoine-Déat #6									
2002		20	977	3-302								
2004		20	977	A04								
2006		20	976	P24								
2008		20	977	P1								
2010		20	977	2-P1								
2012		20	977	2-P2								
2014		20	977	3-P1								
2016		20	977	3-P2								
2018		20	978	P1								
2020		20	978	2-P1								
2022		20	978	2-P2								
2024		20	978	3-P1								
2026		20	978	3-P2								
2028		20	978	4-P1								
2030		20	978	4-P2								
2032		20	978	5-P1								
2034		20	978	5-P2								
2036		20	978	6-P1								
2038		20	978	6-P2								
2040		20	979	P1								
2042		20	979	2-P1								
2044		20	979	2-P2								
2046		20	979	3-P1								
2048		20	979	3-P2								
2050		20	979	4-P1								
2052		20	979	4-P2								
2054		20	979	5-P1								
2056		20	979	5-P2								
2058		20	979	6-P1								
2060		20	979	6-P2								
2990										2,992.00		

VERSOS (1)

Prov. de  
69468439  
69468440  
69468441  
69468442

16915

69276154

1F11

4201 M. Michele - Mike Petrucci

4601 1480 Antoine Desj. #5

2F11

4202 Mme Teresa Calabrese

4602 1480 Antoine Desj. #5

① 

182-57	10-186	23
		12

CODE	D'IMM.	EMPLACEMENT - NOM PROFESSIONNEL, RÉSIDENCE					CATEGORIE HABITABILITE	SCOLAIRE		VALEUR EN DOLLARS			MUNICIPAL	REMARQUES	
		TYPE	SUBDIVISION	FOND	PROFONDEUR	SURFACE		F	C	TERRAIN	BÂTIMENT	TOTAL			
3001	69776156						3C	2	Bl	14000.	38700.	52700.	T R		
4201		Coopérative d'Habitation Co Toit <b>VERSO</b>					CF	1							
4601		1600 Legendre E #101 H24 2K7													
6701		Fraction de copropriété 0.00621118													
1001	69776158	1490 Antoine-Déat #1													
2002		20	977		3-103										
2004		20	977		A10										
2006		20	976		P24										
2008		20	977		P1										
2010		20	977		2-P1										
2012		20	977		2-P2										
2014		20	977		3-P1										
2016		20	977		3-P2										
2018		20	978		P1										
2020		20	978		2-P1										
2022		20	978		2-P2										
2024		20	978		3-P1										
2026		20	978		3-P2										
2028		20	978		4-P1										
2030		20	978		4-P2										
2032		20	978		5-P1										
2034		20	978		5-P2										
2036		20	978		6-P1										
2038		20	978		6-P2										
2040		20	979		P1										
2042		20	979		2-P1										
2044		20	979		2-P2										
2046		20	979		3-P1										
2048		20	979		3-P2										
2050		20	979		4-P1										
2052		20	979		4-P2										
2054		20	979		5-P1										
2056		20	979		5-P2										
2058		20	979		6-P1										
2060		20	979		6-P2										
2990										2,992.00					
3001							3C	2	Bl	14000.	40500.	54500.	T R		
4201		Coopérative d'Habitation Co Toit <b>VERSO</b>					CF	1							
4601		1600 Legendre E #101 H24 2K7													
6701		Fraction de copropriété 0.00621118													

Prov. de  
69468439  
69468440  
69468441  
69468442

CERT.	CCP.	
20/11/86	12/16/86	S

69776156

1F51

4201 H. Gélain Arsenault

4601 1480 Antoine Beut #6

2F51

4202 Mme. Johannes Bayold

4602 1480 Antoine Beut #6

CERT.	18287	14786	23	VB
-------	-------	-------	----	----

69776158

1F51

4202 M. Normand Reid

4601 1490 Antoine Beut #1

CERT.	18287	14786	23	VB
-------	-------	-------	----	----

AN	NUMÉRO	EMPLACEMENT - NOM DE L'ÉVALUÉ - RÉSIDENCE					DATE DE RACHAT	SCOLAIRE		VALEUR EN DOLLARS			REMARQUES
		NUMÉRO	NUMÉRO	NUMÉRO	PROFONDÉUR	ALÉVÉ		TERR	BÂTIMENT	TERRAIN	BÂTIMENT	TOTAL	
1001	69776160	1490	Antoine-Déat #2										Prov. de 69468439 69468440 69468441 69468442
2002		20	977	3-104									
2004		20	977	A07									
2006		20	976	P24									
2008		20	977	P1									
2010		20	977	2-P1									
2012		20	977	2-P2									
2014		20	977	3-P1									
2016		20	977	3-P2									
2018		20	978	P1									
2020		20	978	2-P1									
2022		20	978	2-P2									
2024		20	978	3-P1									
2026		20	978	3-P2									
2028		20	978	4-P1									
2030		20	978	4-P2									
2032		20	978	5-P1									
2034		20	978	5-P2									
2036		20	978	6-P1									
2038		20	978	6-P2									
2040		20	979	P1									
2042		20	979	2-P1									
2044		20	979	2-P2									
2046		20	979	3-P1									
2048		20	979	3-P2									
2050		20	979	4-P1									
2052		20	979	4-P2									
2054		20	979	5-P1									
2056		20	979	5-P2									
2058		20	979	6-P1									
2060		20	979	6-P2									
2990													
						2,992.00							
3001													
4201													
4601													
6701													
1001	69776162	1490	Antoine-Déat #3										Prov. de 69468439 69468440 69468441 69468442
2002		20	977	3-203									
2004		20	977	All									
2006		20	976	P24									
2008		20	977	P1									
2010		20	977	2-P1									
2012		20	977	2-P2									
2014		20	977	3-P1									
2016		20	977	3-P2									
2018		20	978	P1									
2020		20	978	2-P1									
2022		20	978	2-P2									
2024		20	978	3-P1									

2018/06/14/1986 07/5

VERSUS

2018/06/14/1986 07/5

69776160

2F51

4201 Mme Helene Dussault

4601 1490 Antoine Rest #2

19287	10786	23
		√2

ROLE D'ÉVALUATION DES IMMEUBLES POUR L'EXERCICE FINANCIER 1986

ANNÉE	NUMÉRIQUE	EMPLACEMENT - NOM, PROFESSION, RESIDENCE				CATEGORIE D'IMMEUBLE	SCOLAIRE		VALEUR EN DOLLARS			REMARQUE
		FRONT	PROFONDEUR	SUPERFICIE	TERRE		BÂTIMENT	TERRAIN	BÂTIMENT	TOTAL		
2026	69776162	20	978	3-P2								
2028		20	978	4-P1								
2030		20	978	4-P2								
2032		20	978	5-P1								
2034		20	978	5-P2								
2036		20	978	6-P1								
2038		20	978	6-P2								
2040		20	979	P1								
2042		20	979	2-P1								
2044		20	979	2-P2								
2046		20	979	3-P1								
2048		20	979	3-P2								
2050		20	979	4-P1								
2052		20	979	4-P2								
2054		20	979	5-P1								
2056		20	979	5-P2								
2058		20	979	6-P1								
2060		20	979	6-P2								
2990						2,992.00						
3001							3C	2 B1	14000.	37400.	51400.	T R
4201		Coopérative d'Habitation Co Toit				CF						
4601		1600 Legendre E #101 H2M 2K7										
6701		Fraction de copropriété 0.00621118										
1001	69776164	1490 Antoine-Déat #4										
2002		20	977	3-204								
2004		20	977	A12								
2006		20	976	P24								
2008		20	977	P1								
2010		20	977	2-P1								
2012		20	977	2-P2								
2014		20	977	3-P1								
2016		20	977	3-P2								
2018		20	978	P1								
2020		20	978	2-P1								
2022		20	978	2-P2								
2024		20	978	3-P1								
2026		20	978	3-P2								
2028		20	978	4-P1								
2030		20	978	4-P2								
2032		20	978	5-P1								
2034		20	978	5-P2								
2036		20	978	6-P1								
2038		20	978	6-P2								
2040		20	979	P1								
2042		20	979	2-P1								
2044		20	979	2-P2								
2046		20	979	3-P1								
2048		20	979	3-P2								
2050		20	979	4-P1								
2052		20	979	4-P2								

Prov. de  
69468439  
69468440  
69468441  
69468442

CERT.	EFF.	
31/11/86	14/01/86	S



69776162

2EII

4201 Mme Lyne Vezeau  
4601 1490 Antoine Desl #3

18-287-10-286 23  
y2

ROLE D'ÉVALUATION DES IMMEUBLES POUR L'EXERCICE FINANCIER 1986

ANCIENNE NUMÉRIQUE	NOUVEAU NUMÉRIQUE	EMPLACEMENT LOCAL (PROF. / N. RÉSIDENCE)				CATEGORIE D'IMMOBILIER	SCOLAIRE		VALEUR EN DOLLARS			MUNICIPAL *	REMARQUES
		PROF.	N.	PROF.	N.		C	TERRAIN	BÂTIMENT	TOTAL			
2054	69776164	20	979	5-P1									
2056		20	979	5-P2									
2058		20	979	6-P1									
2053										2,992.00			
3001						3C	2B1	14000.	40500.	54500.		T R	
4201					CF	1							
4601													
6701													
1001	69776166												
2002		20	977	3-303									
2004		20	977	A09									
2006		20	976	P24									
2008		20	977	P1									
2010		20	977	2-P1									
2012		20	977	2-P2									
2014		20	977	3-P1									
2016		20	977	3-P2									
2018		20	976	P1									
2020		20	978	2-P1									
2022		20	978	2-P2									
2024		20	978	3-P1									
2026		20	978	3-P2									
2028		20	978	4-P1									
2030		20	978	4-P2									
2032		20	978	5-P1									
2034		20	978	5-P2									
2036		20	978	6-P1									
2038		20	978	6-P2									
2040		20	979	P1									
2042		20	979	2-P1									
2044		20	979	2-P2									
2046		20	979	3-P1									
2048		20	979	3-P2									
2050		20	979	4-P1									
2052		20	979	4-P2									
2054		20	979	5-P1									
2056		20	979	5-P2									
2058		20	979	6-P1									
2060		20	979	6-P2									
2990										2,992.00			
3001						3C	2 B1	14000.	38700.	52700.		T B	
4201					CF	1							
4601													
6701													

Prov. 6e  
69468439  
69468440  
69468441  
69468442

CERT. 69776166 5

1699

69776164

1F51

4201 M. René Drouot  
4601 1490 Antoine Diat #4

2F51

4202 Mrs Noella Bourbonnais  
4602 1490 Antoine Diat #4

CSDF  
19287 9-7-86 23  
JA

69776166

2F51

4201 Mme. Nicole Bourrette  
4601 1490 Antoine Diat #5

1F51

4202 M. Laurent Rogeste  
4602 1490 Antoine Diat #5

CSDF  
19287 10-7-86 23  
JA

RÔLE D'ÉVALUATION DES IMMEUBLES POUR L'EXERCICE FINANCIER 1986

ANNÉE	NUMÉRIQUE	EMPLACEMENT DU BIEN (PROVINCION GÉNÉRALE)				CALCULÉ PARTICULIER	NOUVAIRE		VALEUR EN DOLLARS			REMARQUES
		NUMÉRIQUE	PROVINCION	PROVINCION	PROVINCION		TERREIN	BÂTIMENT	TOTAL			
1001	69776168	1490 Antoine-Déat #6										Prov. de 69468439 69468440 69468441 69468442
2002		20	977	3-304								
2004		20	977	A08								
2006		20	976	P24								
2008		20	977	P1								
2010		20	977	2-P1								
2012		20	977	2-P2								
2014		20	977	3-P1								
2016		20	977	3-P2								
2018		20	978	P1								
2020		20	978	2-P1								
2022		20	978	2-P2								
2024		20	978	3-P1								
2026		20	978	3-P2								
2028		20	978	4-P1								
2030		20	978	4-P2								
2032		20	978	5-P1								
2034		20	978	5-P2								
2036		20	978	6-P1								
2038		20	978	6-P2								
2040		20	979	P1								
2042		20	979	2-P1								
2044		20	979	2-P2								
2046		20	979	3-P1								
2048		20	979	3-P2								
2050		20	979	4-P1								
2052		20	979	4-P2								
2054		20	979	5-P1								
2056		20	979	5-P2								
2058		20	979	6-P1								
2060		20	979	6-P2								
2990												
										2,992.00		
3001							3C	2B1	14000.	42300.	56300.	T R
4201		Coopérative d'Habitation Co Toit										
4601		1600 Legendre E #101 H2M 2K7										
6701		fraction de copropriété 0.00621118										
1001	69776170	1475 De Louvain Est #1										Prov. de 69468439 69468440 69468441 69468442
2002		20	977	2-101								
2004		20	977	A01								
2006		20	976	P24								
2008		20	977	P1								
2010		20	977	2-P1								
2012		20	977	2-P2								
2014		20	977	3-P1								
2016		20	977	3-P2								
2018		20	978	P1								
2020		20	978	2-P1								
2022		20	978	2-P2								
2024		20	978	3-P1								
2026		20	978	3-P2								
2028		20	978	4-P1								
2030		20	978	4-P2								
2032		20	978	5-P1								
2034		20	978	5-P2								

Calculé par les

Calculé par les

1700

69776168

2FZ1

4201 Mme Beane Ragnotte

4601 1450 Antoine Beut #6

18-287 10780 23  
✓2

ROLE D'ÉVALUATION DES IMMEUBLES POUR L'EXERCICE FINANCIER 1986

AN	NUMERO	LIEN D'ATTACHEMENT - NOM PROFESSIONNEL - RESIDENCE			SURFACE	CATEGORIE PARCELLE	SCOLAIRE		VALEUR EN DOLLARS			MUNICIPAL *	REMARQUES	
		NUMERO	NOM	PROFESSIONNEL			F	C	TERRAIN	BATISSE	TOTAL			
2036	69776170	20	978	6-P1										
2038		20	978	6-P2										
2040		20	979	P1										
2042		20	979	2-P1										
2044		20	979	2-P2										
2046		20	979	3-P1										
2048		20	979	3-P2										
2050		20	979	4-P1										
2052		20	979	4-P2										
2054		20	979	5-P1										
2056		20	979	5-P2										
2058		20	979	6-P1										
2060		20	979	6-P2										
2990						2,992.00								
3001														
4201			Coopérative d'Habitation Co Toit											
4601		1600 Legendre E #101 H2M 2K7												
6701		Fraction de copropriété 0.00621118												
1001	69776172	1475 De Louvain Est #2												
2002		20	977	2-102										
2004		20	977	A02										
2006		20	976	P24										
2008		20	977	P1										
2010		20	977	2-P1										
2012		20	977	2-P2										
2014		20	977	3-P1										
2016		20	977	3-P2										
2018		20	978	P1										
2020		20	978	2-P1										
2022		20	978	2-P2										
2024		20	978	3-P1										
2026		20	978	3-P2										
2028		20	978	4-P1										
2030		20	978	4-P2										
2032		20	978	5-P1										
2034		20	978	5-P2										
2036		20	978	6-P1										
2038		20	978	6-P2										
2040		20	979	P1										
2042		20	979	2-P1										
2044		20	979	2-P2										
2046		20	979	3-P1										
2048		20	979	3-P2										
2050		20	979	4-P1										
2052		20	979	4-P2										
2054		20	979	5-P1										
2056		20	979	5-P2										
2058		20	979	6-P1										
2060		20	979	6-P2										
2990						2,992.00								

Prov. de  
69468439  
69468440  
69468441  
69468442

CERT.	EFF.	0m
10/10/86	10/10/86	5

69776170

2FE1

4201 Mme. Diane Charbonneau

4601 1475 de Louvain P. #1 H2M 2R4

1FE1

4202 M. Normande Rasch

4602 1475 de Louvain P. #1 H2M 2R4

CERT.	28
18387.10736	√

ANCIENNE NUMÉRO	NOUVEAU NUMÉRO	EMPLACEMENT - NOM - PROFESSION - RESIDENCE						CATEGORIE D'IMMEUBLE	VALEUR EN DOLLARS			MUNICIPAL RENTES	REMARQUES		
		NUMÉRO	PROFESSION	RESIDENCE	FRONT	FRONT VUEUR	COORDONNÉE		TERRAIN	BÂTIMENT	FOYER				
3001	69776172							3C	2 Bl	15200.	42000.	57200.	T R		
4201		Coopérative d'Habitation Co Toit						CF	1						
4601		1600 Legendre E #101 H2M 2K7													
6701		Fraction de copropriété 0.00621118													
1001	69776174	1475 De Louvain Est #3													Prov. de 69468439 69468440 69468441 69468442
2002		20	977	2-201											
2004		20	977	A05											
2006		20	976	P24											
2008		20	977	P1											
2010		20	977	2-P1											
2012		20	977	2-P2											
2014		20	977	3-P1											
2016		20	977	3-P2											
2018		20	978	P1											
2020		20	978	2-P1											
2022		20	978	2-P2											
2024		20	978	3-P1											
2026		20	978	3-P2											
2028		20	978	4-P1											
2030		20	978	4-P2											
2032		20	978	5-P1											
2034		20	978	5-P2											
2036		20	978	6-P1											
2038		20	978	6-P2											
2040		20	979	P1											
2042		20	979	2-P1											
2044		20	979	2-P2											
2046		20	979	3-P1											
2048		20	979	3-P2											
2050		20	979	4-P1											
2052		20	979	4-P2											
2054		20	979	5-P1											
2056		20	979	5-P2											
2058		20	979	6-P1											
2060		20	979	6-P2											
2990							2,992.00								
3001								3C	2 Bl	15200.	40500.	55700.	T R		
4201		Coopérative d'Habitation Co Toit						CF	1						
4601		1600 Legendre E #101 H2M 2K7													
6701		Fraction de copropriété 0.00621118													
1001	69776176	1475 De Louvain Est #4													Prov. de 69468439 69468440 69468441 69468442
2002		20	977	2-202											
2004		20	977	A03											
2006		20	976	P24											
2008		20	977	P1											
2010		20	977	2-P1											
2012		20	977	2-P2											
2014		20	977	3-P1											

CERT	FFV	
11/16/86	11/16/86	5

CERT	FFV	
11/16/86	11/16/86	5

1702



69776172

IFI

4201 M. Jean Marc Gauthier

4601 1475 du Louvain E. #2 H24 2B4

SECRET	16-7-16	23
18-2-87	4-7-86	✓5

69776174

IFI

4201 M. Jean Marc Langvin

4601 1475 du Louvain E. #3 H24 2B4

2FI

4202 Mme Sylvie DALLAISE

4602 1475 du Louvain E. #3 H24 2B4

SECRET	16-7-16	22
18-2-87	16-7-16	✓5

AN	NUMÉRO	EMPLACEMENT - NOM, PROPOSÉ, CAT. RES. DENTEE				CATEGORIE D'IMMEUBLE	SCOLAIRE		VALEUR EN DOLLARS			MUNICIPAL	REMARKS
		NUMÉRO	PROPOSÉ	NOM	DENTEE		P	C	TERRAIN	BATISSE	TOTAL		
2016	69776176	20	977	3-P2									
2018		20	978	P1									
2020		20	978	2-P1									
2022		20	978	2-P2									
2024		20	978	3-P1									
2026		20	978	3-P2									
2028		20	978	4-P1									
2030		20	978	4-P2									
2032		20	978	5-P1									
2034		20	978	5-P2									
2036		20	978	6-P1									
2038		20	978	6-P2									
2040		20	979	P1									
2042		20	979	2-P1									
2044		20	979	2-P2									
2046		20	979	3-P1									
2048		20	979	3-P2									
2050		20	979	4-P1									
2052		20	979	4-P2									
2054		20	979	5-P1									
2056		20	979	5-P2									
2058		20	979	6-P1									
2060		20	979	6-P2									
2990													
													2,992.00
3001						3C		2B1	15200.	38900.	54100.	T R	
4201		Coopérative d'Habitation Co Toit <b>VERSO</b>				CF	1						
4601		1600 Legendre Est #101 H2M 2K7											
6701		Fraction de copropriété 0.00621118											
1001	69776178	1475 De Louvain est #5											
2002		20	977	2-301									
2004		20	977	A06									
2006		20	976	P24									
2008		20	977	P1									
2010		20	977	2-P1									
2012		20	977	2-P2									
2014		20	977	3-P1									
2016		20	977	3-P2									
2018		20	978	P1									
2020		20	978	2-P1									
2022		20	978	2-P2									
2024		20	978	3-P1									
2026		20	978	3-P2									
2028		20	978	4-P1									
2030		20	978	4-P2									
2032		20	978	5-P1									
2034		20	978	5-P2									
2036		20	978	6-P1									
2038		20	978	6-P2									
2040		20	979	P1									

Prov. de  
69468439  
69468440  
69468441  
69468442

CERT.	IMP.	MR.
69468439	69468440	69468441
69468442		

69776176

IFEI

4201 M. Christian Raduand

4601 1475 de Louvain E. #4 H2M 284

JFEI

4202 Mme. Marion Blanchette

4602 1475 de Louvain E. #4 H2M 284

18-287 9-7-86 23  
12

NUM	DISTR	EMPLACEMENT					CATEGORIE BÂTIMENT	SCOLAIRE		VALEUR EN DOLLARS			REMARQUES
		NUM	QUART	SECTEUR	TRONC	PROFONDEUR		SUPERFICIE	TYPE	CLASSE	TERRAIN	BÂTIMENT	
2042	69776178	20	979	2-P1									
2044		20	979	2-P2									
2046		20	979	3-P1									
2048		20	979	3-P2									
2050		20	979	4-P1									
2052		20	979	4-P2									
2054		20	979	5-P1									
2056		20	979	5-P2									
2058		20	979	6-P1									
2060		20	979	6-P2									
2990						2,992.00							
3001							3C	2 B1	15200.	43800.	59000.	T R	
4201		Coopérative d'Habitation Co Toit <b>VERCO</b>					CP	1					
4601		1600 Legendre Est #101 H2M 2K7											
6701		Fraction de copropriété 0.00621118											
1001	69776180	1475 De Louvain est #6											
2002		20	977	2-302									
2004		20	977	A04									
2006		20	976	P24									
2008		20	977	P1									
2010		20	977	2-P1									
2012		20	977	2-P2									
2014		20	977	3-P1									
2016		20	977	3-P2									
2018		20	978	P1									
2020		20	978	2-P1									
2022		20	978	2-P2									
2024		20	978	3-P1									
2026		20	978	3-P2									
2028		20	978	4-P1									
2030		20	978	4-P2									
2032		20	978	5-P1									
2034		20	978	5-P2									
2036		20	978	6-P1									
2038		20	978	6-P2									
2040		20	979	P1									
2042		20	979	2-P1									
2044		20	979	2-P2									
2046		20	979	3-P1									
2048		20	979	3-P2									
2050		20	979	4-P1									
2052		20	979	4-P2									
2054		20	979	5-P1									
2056		20	979	5-P2									
2058		20	979	6-P1									
2060		20	979	6-P2									
2990						2,992.00							

Prov. de  
69468439  
69468440  
69468441  
69468442

10/5

697 76178

(FT)

4201 H. Rue Blain

4601 1475 de Louvain F. #5 H2M 284

2 FT)

4202 Mme Louise Roberge

4602 1475 de Louvain F. #5 H2M 284

REV.	23
18237 1.786	VB

## RÔLE D'ÉVALUATION DES IMMEUBLES POUR L'EXERCICE FINANCIER

1986

COTE	PROPRIÉTÉ	EMPLACEMENT / NOM / PROFESION / RESIDENCE					CATEGORIE BÂTIMENT	SCOLAIRE		VALEUR EN DOLLARS			REMARQUES	
		NUMERO	PROF.	RESIDENCE	EMPLACEMENT	PROF.		VERB.	TERMINÉ	BÂTIMENT	TOTAL			
3001	69776180						3C	2	B1	15200.	38700.	53900.	T R	
4201		Coopérative d'Habitation Co Toit <b>VERSO</b>					CF							
4601		1600 Legendre est #101 H2M 2K7												
6701		Fraction de copropriété 0.00521118												
1001	69776182	1485 De Louvain est #1												
2002		20	977		2-103									
2004		20	977		A11									
2006		20	976		P24									
2008		20	977		P1									
2010		20	977		2-P1									
2012		20	977		2-P2									
2014		20	977		3-P1									
2016		20	977		3-P2									
2018		20	978		P1									
2020		20	978		2-P1									
2022		20	978		2-P2									
2024		20	978		3-P1									
2026		20	978		3-P2									
2028		20	978		4-P1									
2030		20	978		4-P2									
2032		20	978		5-P1									
2034		20	978		5-P2									
2036		20	978		6-P1									
2038		20	978		6-P2									
2040		20	979		P1									
2042		20	979		2-P1									
2044		20	979		2-P2									
2046		20	979		3-P1									
2048		20	979		3-P2									
2050		20	979		4-P1									
2052		20	979		4-P2									
2054		20	979		5-P1									
2056		20	979		5-P2									
2058		20	979		6-P1									
2060		20	979		6-P2									
2990										2,992.00				
3001							3C	2	B1	15200.	40500.	55700.	T R	
4201		Coopérative d'Habitation Co Toit <b>VERSO</b>					CF							
4601		1600 Legendre E #101 H2M 2K7												
6701		Fraction de copropriété 0.00621118												
1001	69776184	1485 De Louvain est #2												
2002		20	977		2-104									
2004		20	977		A09									
2006		20	976		P24									
2008		20	977		P1									
2010		20	977		2-P1									
2012		20	977		2-P2									

Prov. de  
69468439  
69468440  
69468441  
69468442

CERT.	EFF.
21/11/86	17/6/86

Prov. de  
69468439  
69468440  
69468441  
69468442

CERT.	EFF.
21/11/86	17/6/86

69776180

4201 H. NIZAAALY GULLAMHOUSSEN  
4601 1475 Louvain E. #6 H2M 284

1E1

18-287 9-786 23  
V3

69776182

4201 M. Claude Proteau  
4601 1485 de Louvain E. #1 H2M 284

1E1

18-287 18-786 24  
V3

ROLE D'ÉVALUATION DES IMMEUBLES POUR L'EXERCICE FINANCIER 1986

AN	NUMERO	ÉPIREMENT NOM PROFIT ou RENDANCE					CATEGORIE	VALEUR EN DOLLARS				REMARQUES
		AN	RENTÉE	PROFIT	RENTÉE	RENTÉE		TERREIN	CONTRUITS	TOTAL		
2014	69776184	20	977	3-P1								
2016		20	977	3-P2								
2018		20	978	P1								
2020		20	978	2-P1								
2022		20	978	2-P2								
2024		20	978	3-P1								
2026		20	978	3-P2								
2028		20	978	4-P1								
2030		20	978	4-P2								
2032		20	978	5-P1								
2034		20	978	5-P2								
2036		20	978	6-P1								
2038		20	978	6-P2								
2040		20	979	P1								
2042		20	979	2-P1								
2044		20	979	2-P2								
2046		20	979	3-P1								
2048		20	979	3-P2								
2050		20	979	4-P1								
2052		20	979	4-P2								
2054		20	979	5-P1								
2056		20	979	5-P2								
2058		20	979	6-P1								
2060		20	979	6-P2								
2990							2,992.00					
3001												
4201												
4601												
6701												
1001	69776186											
2002		20	977	2-203								
2004		20	977	407								
2006		20	976	P24								
2008		20	977	P1								
2010		20	977	2-P1								
2012		20	977	2-P2								
2014		20	977	3-P1								
2016		20	977	3-P2								
2018		20	978	P1								
2020		20	978	2-P1								
2022		20	978	2-P2								
2024		20	978	3-P1								
2026		20	978	3-P2								
2028		20	978	4-P1								
2030		20	978	4-P2								
2032		20	978	5-P1								
2034		20	978	5-P2								
2036		20	978	6-P1								
2038		20	978	6-P2								
2040		20	979	P1								
2042		20	979	2-P1								
2044		20	979	2-P2								

Coopérative d'Habitation Co Toit  
1600 Legendre est #101 H2M 2K7

Fraction de copropriété 0.00621113

1485 De Louvain est #3

Prov. de  
69468439  
69468440  
69468441  
69468442

ERT	ERT
alibet	alibet



69726184

1F51

4201 M. Guy Repères

4601 1485 Laurin R. #2 H2H 2A4

19287 11-7-86 23  
√2

ROLE D'ÉVALUATION DES IMMEUBLES POUR L'EXERCICE FINANCIER 1986

NUM	COWARÉ	EMPLACEMENT (NUM PROPRIÉTÉ, RÉSIDENCE)				CATEGORIE	SCOLAIRE	VALEUR EN DOLLARS			REMARQUES
		NUM	PROPR	RÉSID	NUM			TERRAIN	BÂTIMENT	TOTAL	
2046	69776186	20	979	3-P1							
2048		20	979	3-P2							
2050		20	979	4-P1							
2052		20	979	4-P2							
2054		20	979	5-P1							
2056		20	979	5-P2							
2058		20	979	6-P1							
2060	20	979	6-P2								
2990										2,992.00	
3001											
4201		Coopérative d'Habitation Co Toit				3C	2B1	15200.	37400.	52600.	T R
4601	1600 Legendre est #101 H2M 2X7										
6701	Fraction de copropriété 0.00621118										
1001	69776188	1485 De Louvain est #4									
2002		20	977	2-204							
2004		20	977	A12							
2006		20	976	P24							
2008		20	977	P1							
2010		20	977	2-P1							
2012		20	977	2-P2							
2014		20	977	3-P1							
2016		20	977	3-P2							
2018		20	978	P1							
2020		20	978	2-P1							
2022		20	978	2-P2							
2024		20	978	3-P1							
2026		20	978	3-P2							
2028		20	978	4-P1							
2030		20	978	4-P2							
2032		20	978	5-P1							
2034		20	978	5-P2							
2036		20	978	6-P1							
2038		20	978	6-P2							
2040		20	979	P1							
2042		20	979	2-P1							
2044		20	979	2-P2							
2046		20	979	3-P1							
2048		20	979	3-P2							
2050		20	979	4-P1							
2052		20	979	4-P2							
2054		20	979	5-P1							
2056		20	979	5-P2							
2058		20	979	6-P1							
2060		20	979	6-P2							
2990										2,992.00	

Prov. de  
69468439  
69468440  
69468441  
69468442

CEM  
20/06/1986

1708

69226186

IFI

4201 M. Jean Ruggia

4601 1485 de Louvain E. #3 H2M 2A4

IFI

4202 Mme. Florence Sapiro

4602 1485 de Louvain E. #3 H2M 2A4

SPD	23
18-2-57, 19-7-86	Y21

ROLE D'ÉVALUATION DES IMMEUBLES POUR L'EXERCICE FINANCIER 1986

COTE	NUMERO	EMPLACEMENT, NOM, PROCESSION, RESIDENCE					CATEGORIE D'IMMEUBLE	SCOLAIRE		VALEUR EN DOLLARS			MUNICIPAL	REMARQUES
		PROCESSION	RESIDENCE	EMPLACEMENT	PROCESSION	RESIDENCE		TERRAIN	BASSE	TOTAL				
3001	69776183						3C	2B1	15200.	41500.	56700.	T R		
4201		Coopérative d'Habitation Co Toit					CF	1						
4601		1600 Legendre est #101 H2M 2K7												
6701		Fraction de copropriété 0.00621118												
1001	69776190	1485 De Louvain est #5												Prov. de 69468439 69468440 69468441 69468442
2002		20	977	2-303										
2004		20	977	A08										
2006		20	976	P24										
2008		20	977	P1										
2010		20	977	2-P1										
2012		20	977	2-P2										
2014		20	977	3-P1										
2016		20	977	3-P2										
2018		20	978	P1										
2020		20	978	2-P1										
2024		20	978	3-P1										
2026		20	978	3-P2										
2028		20	978	4-P1										
2030		20	978	4-P2										
2032		20	978	5-P1										
2034		20	978	5-P2										
2036		20	978	6-P1										
2038		20	978	6-P2										
2040		20	979	P1										
2042		20	979	2-P1										
2044		20	979	2-P2										
2046		20	979	3-P1										
2048		20	979	3-P2										
2050		20	979	4-P1										
2052		20	979	4-P2										
2054		20	979	5-P1										
2056		20	979	5-P2										
2058		20	979	6-P1										
2060		20	979	6-P2										
2990						2,992.00								
3001							3C	2B1	15200.	40200.	55400.	T R		
4201		Coopérative d'Habitation Co Toit					CF	1						
4601		1600 Legendre est #101 H2M 2K7												
6701		Fraction de copropriété 0.00621118												

CERT.	EFF.	5m
2/1/86	12/16/86	5

697 76188

2FE1

4201 Mme Marie Charbonneau

4601 1485 de Louvain E. #4 H2M 2B4

CHS	23
18-287 9-7-84	√2

697 76190

1FE1

4201 M. Yves Benin

4601 1485 de Louvain E. #5 H2M 2B4

CHS	23
18-287 9-7-86	√2

RÔLE D'ÉVALUATION DES IMMEUBLES POUR L'EXERCICE FINANCIER 1986

ANCIEN	N° CAD	EMPLACEMENT					CATEGORIE	SCOLAIRE		VALEUR EN DOLLARS			REMARQUES
		CADASTRAL	LEGENDE	PROJET	PROPRIÉTAIRE	SURFACE		TERRE	BÂTIMENT	TOTAL			
1001	69776192	1485 De Louvain est #6											Prov. de 69468439 69468440 69468441 69468442
2002		20	977	2-304									
2004		20	977	A10									
2006		20	976	P24									
2008		20	977	P1									
2010		20	977	2-P1									
2012		20	977	2-P2									
2014		20	977	3-P1									
2016		20	977	3-P2									
2018		20	976	P1									
2020		20	978	2-P1									
2022		20	978	2-P2									
2024		20	978	3-P1									
2026		20	978	3-P2									
2028		20	978	4-P1									
2030		20	978	4-P2									
2032		20	978	5-P1									
2034		20	978	5-P2									
2036		20	978	6-P1									
2038		20	978	6-P2									
2040		20	979	P1									
2042		20	979	2-P1									
2044		20	979	2-P2									
2046		20	979	3-P1									
2048		20	979	3-P2									
2050		20	979	4-P1									
2052		20	979	4-P2									
2054		20	979	5-P1									
2056		20	979	5-P2									
2058		20	979	6-P1									
2060		20	979	6-P2									
2990						2,992.00							
3001							3C	2 B1	15200.	42300.	57500.	T R	
4201		Coopérative d'Habitation Co Toit					CF	1					
4601		1600 Legendre est #101 H2M 2K7											
6701		Fraction de copropriété 0.00621118											
1001	69776194	1485 Antoine-Déat #1											Prov. de 69468439 69468440 69468441 69468442
2002		20	978	2-101									
2004		20	978	A06-2-A06-11									
2006		20	976	P24									
2008		20	977	P1									
2010		20	977	2-P1									
2012		20	977	2-P2									
2014		20	977	3-P1									
2016		20	977	3-P2									
2018		20	978	P1									
2020		20	978	2-P1									
2022		20	978	2-P2									
2024		20	978	3-P1									
2026		20	978	3-P2									
2028		20	978	4-P1									
2030		20	978	5-P1									
2034		20	978	5-P2									

CEG-1 1976/80 1976/80 5

VERSO

CEG-1 1976/80 1976/80 5

69776192

4201 N. Parvade DIVIN MAMODAY 1871  
4601 1485 de Louvain E. #6 1821 1874

18250	9-1-80	23
		15

CODE	DISTR.	EMPLACEMENT					NOM	PROFESSION	RÉSIDENCE	CATEGORIE BÂTIMENT	SCOLAIRE		VALEUR EN DOLLARS			REMARQUES
		AVANT	ARRE	DIMENSION	FRONT	PROFONDEUR					SUPERFICIE	TEMP	C	FERRAILLÉ	BÂTIMENT	
2036	69776194	20	978	6-P1												
2038		20	978	6-P2												
2040		20	979	P1												
2042		20	979	2-P1												
2044		20	979	2-P2												
2046		20	979	3-P1												
2048		20	979	3-P2												
2050		20	979	4-P1												
2052		20	979	4-P2												
2054		20	979	5-P1												
2056		20	979	5-P2												
2058		20	979	6-P1												
2060		20	979	6-P2												
2990									2,992.00							
3001									3C	2B1	14000.	46500.	60500.	T R		
4201																
4601																
6701																
1001	69776196															
2002		20	978	2-102												
2004		20	978	<del>A05</del> 2-A05 (1)												
2006		20	976	P24												
2008		20	977	P1												
2010		20	977	2-P1												
2012		20	977	2-P2												
2014		20	977	3-P1												
2016		20	977	3-P2												
2018		20	978	P1												
2020		20	978	2-P1												
2022		20	978	2-P2												
2024		20	978	3-P1												
2026		20	978	3-P2												
2028		20	978	4-P1												
2030		20	978	4-P2												
2032		20	978	5-P1												
2034		20	978	5-P2												
2036		20	978	6-P1												
2038		20	978	6-P2												
2040		20	979	P1												
2042		20	979	2-P1												
2044		20	979	2-P2												
2046		20	979	3-P1												
2048		20	979	3-P2												
2050		20	979	4-P1												
2052		20	979	4-P2												
2054		20	979	5-P1												
2056		20	979	5-P2												
2058		20	979	6-P1												
2060		20	979	6-P2												
2990								2,992.00								

Prov. de  
69468439  
69468440  
69468441  
69468442

CERT.	EFF.	
21/11/86	21/11/86	5



697 76194

2FE1

4201 Mrs. Lisa Thériault

4601 1485 Antoine Deat #1

1FE1

4202 M. Normand O'Brien

4602 1485 Antoine Deat #1

182871 16750 23  
V2

RELEVÉ DÉTAILLÉ

LIGNE	NUMÉRO	EMPLACEMENT - NOM PROFESSION - RÉSIDENCE						CATEGORIE (BÂTIMENT)	SCOLAIRE		VALEUR EN DOLLARS			MUNICIPAL	REMARQUES
		NUMÉRO	INDICATEUR	PROFESSEUR	PROFESSEUR	ÉLÉVAGE	ÉLÉVAGE		TERR. P.C.	TERRAIN	BÂTIMENT	TOTAL			
3001	69776196							3C	2 Bl	14000.	41500.	55500.	T R		
4201		Coopérative d'Habitation Co Toit <b>VERSO</b>						CF							
4601		1600 Legendre E #101 H2M 2K7													
6701		Fraction de copropriété 0.00621118													
1001	69776198	1485 Antoine-Déat #3													Prov. de 69468439 69468440 69468441 69468442
2002		20	978	2-201											
2004		20	978	<del>404</del> 2-AG1 (1)											
2006		20	976	P24											
2008		20	977	P1											
2010		20	977	2-P1											
2012		20	977	2-P2											
2014		20	977	3-P1											
2016		20	977	3-P2											
2018		20	978	P1											
2020		20	978	2-P1											
2022		20	978	2-P2											
2024		20	978	3-P1											
2026		20	978	3-P2											
2028		20	978	4-P1											
2030		20	978	4-P2											
2032		20	978	5-P1											
2034		20	978	5-P2											
2036		20	978	6-P1											
2038		20	978	6-P2											
2040		20	979	P1											
2042		20	979	2-P1											
2044		20	979	2-P2											
2046		20	979	3-P1											
2048		20	979	3-P2											
2050		20	979	4-P1											
2052		20	979	4-P2											
2054		20	979	5-P1											
2056		20	979	5-P2											
2058		20	979	6-P1											
2060		20	979	6-P2											
2990										2,992.00					
3001								3C	2 Bl	14000.	41500.	55500.	T R		
4201		Coopérative d'Habitation Co Toit <b>VERSO</b> (1)						CF							
4601		1600 Legendre E #101 H2M 2K7													
6701		Fraction de copropriété 0.00621118													
1001	69776200	1485 Antoine-Déat #4													Prov. de 69468439 69468440 69468441 69468442
2002		20	978	2-202											
2004		20	978	<del>404</del> 2-AG1 (1)											
2006		20	976	P24											

CERT.	EFF.	Am
211186	211186	05

CERT.	EFF.	Am
211186	211186	05

697 76196

1FI1

4201 M. Yves Caselle

4601 1485 Antoine - Reat #2

2FI1

4202 Mme Suzanne Murray

4602 1485 Antoine - Reat #2

① 

RENT	23
11281 11786	√2

697 76198

2FI1

4201 Mme Renée Gagnon

4601 1485 Antoine Reat #3

① 

RENT	23
11281 11786	√2

HÔLE D'ÉVALUATION DES IMMEUBLES POUR L'EXERCICE FINANCIER 1986

AN	NUMERO	EMPLACEMENT - NOM, PROFESSION, RESIDENCE				CATEGORIE BARRIERE	SCOLAIRE		VALEUR EN DOLLARS			REMARQUES
		NUMERO	PROFESSION	PROFONDEUR	SUPERFICIE		TEMP P. C.	TERRAIN	BATISSE	TOTAL		
2008	69776200	20	977	P1								
2010		20	977	2-P1								
2012		20	977	2-P2								
2014		20	977	3-P1								
2016		20	977	3-P2								
2018		20	978	P1								
2020		20	978	2-P1								
2022		20	978	2-P2								
2024		20	978	3-P1								
2026		20	978	3-P2								
2028		20	978	4-P1								
2030		20	978	4-P2								
2032		20	978	5-P1								
2034		20	978	5-P2								
2036		20	978	6-P1								
2038		20	978	6-P2								
2040		20	979	P1								
2042		20	979	2-P1								
2044		20	979	2-P2								
2046		20	979	3-P1								
2048		20	979	3-P2								
2050		20	979	4-P1								
2052		20	979	4-P2								
2054		20	979	5-P1								
2056		20	979	5-P2								
2058		20	979	6-P1								
2060		20	979	6-P2								
2990												
					2,992.00							
3001						3C	2B1	14000.	37400.	51400.	T R	
4201						CF						
4601												
6701												
1001	69776202	1485	Antoine-Déat #5									
2002		20	978	2-301								
2004		20	978	—A03 2-A03 (1)								
2006		20	976	P24								
2008		20	977	P1								
2010		20	977	2-P1								
2012		20	977	2-P2								
2014		20	977	3-P1								
2016		20	977	3-P2								
2018		20	978	P1								
2020		20	978	2-P1								
2022		20	978	2-P2								
2024		20	978	3-P1								
2026		20	978	3-P2								
2028		20	978	4-P1								
2030		20	978	4-P2								
2032		20	978	5-P1								
2034		20	978	5-P2								
2036		20	978	6-P1								
2038		20	978	6-P2								
2040		20	979	P1								
2042		20	979	2-P1								
2044		20	979	2-P2								

Prov. de  
69468439  
69468440  
69468441  
69468442

CERT.	EFF.	
1/1/86	1/1/86	S

1713

69776200

1FI1

4201 M. Jean Richer

4601 1485 Antoine Desat #4

2FI1

4202 Mme Jeanne Davis

4602 1485 Antoine Desat #4

①  
CENT.  
182-87 167-86 23  
20

CODE	COMTE	EMPLACEMENT - NOM PROFESSION RESIDENCE						CATEGORIE BÂTIMENT	SCOLAIRE		VALEUR EN DOLLARS			REMARQUES
		QUARTIER	NUMERO	SECTION	FACIL	PROFESSEUR	RESIDENCE		VEHICULE	TERRAIN	BÂTIMENT	TOTAL	INDICAT	
2046	69776202	20	979											
2048		20	979											
2050		20	979											
2052		20	979											
2054		20	979											
2056		20	979											
2058		20	979											
2060	20	979												
2990														
3001														
4201														
4601														
6701														
1001	69776204													
2002		20	978											
2004		20	978											
2006		20	976											
2008		20	977											
2010		20	977											
2012		20	977											
2014		20	977											
2016		20	977											
2018		20	978											
2020		20	978											
2022		20	978											
2024		20	978											
2026		20	978											
2028		20	978											
2030		20	978											
2032		20	978											
2034		20	978											
2036		20	978											
2038		20	978											
2040		20	979											
2042		20	979											
2044		20	979											
2046		20	979											
2048		20	979											
2050		20	979											
2052		20	979											
2054		20	979											
2056		20	979											
2058		20	979											
2060		20	979											
2990														
3001														

Prov. de  
69468439  
69468440  
69468441  
69468442

CERT.	EFF.
17/1/86	17/1/86

69776202

1/21

4201 H. Gilles Gauthier  
4601 1485 Antoine Diat #5

2/21

4202 Mrs Lucille Bissonette  
4602 1485 Antoine Diat #5

①

18287 18786 23  
V2

ROLE D'ÉVALUATION DES IMMEUBLES POUR L'EXERCICE FINANCIER 1986

ANNÉE	NUMÉRO	EMPLACEMENT NOV. PROFESSION. RÉSIDENCE					CATEGORIE RÉGLEMENT	SCOLAIRE		VALEUR EN DOLLARS			MUNICIPAL	REMARQUES	
		NUMÉRO	NUMÉRO	PROF.	PROF.	SURFACE		P	C	TERRAIN	BÂTIMENT	TOTAL			
4201	69776204	Coopérative d'Habitation Co Toit <b>VERSÉ (1)</b>					CF								
4601		1600 Legendre E #101 H2M 2K7													
6701		Fraction de copropriété 0.00621118													
1001	69776206	1475 Antoine-Déat #1													
2002		20	978		2-103										
2004		20	978		<del>A07</del> 2-103 (1)										
2006		20	976		P24										
2008		20	977		P1										
2010		20	977		2-P1										
2012		20	977		2-P2										
2014		20	977		3-P1										
2016		20	977		3-P2										
2018		20	978		P1										
2020		20	978		2-P1										
2022		20	978		2-P2										
2024		20	978		3-P1										
2026		20	978		3-P2										
2028		20	978		4-P1										
2030		20	978		4-P2										
2032		20	978		5-P1										
2034		20	978		5-P2										
2036		20	978		6-P1										
2038		20	978		6-P2										
2040		20	979		P1										
2042		20	979		2-P1										
2044		20	979		2-P2										
2046		20	979		3-P1										
2048		20	979		3-P2										
2050		20	979		4-P1										
2052		20	979		4-P2										
2054		20	979		5-P1										
2056		20	979		5-P2										
2058		20	979		6-P1										
2060		20	979		6-P2										
2990											2,992.00				
3001							3C	2B1	14000.	41500.	55500.		T R		
4201		Coopérative d'Habitation Co Toit <b>VERSÉ (1)</b>					CF								
4601		1600 Legendre E #101 H2M 2K7													
6701		Fraction de copropriété 0.00621118													
1001	69776208	1475 Antoine-Déat #2													
2002		20	978		2-104										
2004		20	978		<del>A10</del> 2-A10 (1)										
2006		20	976		P24										
2008		20	977		P1										
2010		20	977		2-P1										

Prov. de  
69468439  
69468440  
69468441  
69468442

CERT.	EFF.	
2018/10/10	2018/10/10	DS

Prov. de  
69468439  
69468440  
69468441  
69468442

CERT.	EFF.	
2018/10/10	2018/10/10	DS



69776204

IFI

4201 M. Michel Desjardins  
4601 1485 Antoine Diat #6

IFI

4202 Mme. Suzanne Lafault  
4602 1485 Antoine Diat #6

CERT	18-287	9-186	23	1
------	--------	-------	----	---

69776206

IFI

4201 M. André Bélanger  
4601 1475 St-Antoine Diat #1

1	18-287	7-180
---	--------	-------

ROLE D'ÉVALUATION DES IMMEUBLES POUR L'EXERCICE FINANCIER 1986

COTE	VILLE	EMPLACEMENT - LOCAL INCORPORÉ - RÉGION DE					CATEGORIE BÂTIMENT	SCOLAIRE	VALEUR EN DOLLARS			MUNICIPAL	REMARQUES
		PARCELS	NUMÉROS	PROFONDEUR	SURFACE	PROFONDEUR			TERRAIN	BASE	TOTAL		
2012	69776208	20	977	2-P2									
2014		20	977	3-P1									
2016		20	977	3-P2									
2018		20	978	P1									
2020		20	978	2-P1									
2022		20	978	2-P2									
2024		20	978	3-P1									
2025		20	978	3-P2									
2028		20	978	4-P1									
2030		20	978	4-P2									
2032		20	978	5-P1									
2034		20	978	5-P2									
2036		20	978	6-P1									
2038		20	978	6-P2									
2040		20	979	P1									
2042		20	979	2-P1									
2044		20	979	2-P2									
2046		20	979	3-P1									
2048		20	979	3-P2									
2050		20	979	4-P1									
2052		20	979	4-P2									
2054		20	979	5-P1									
2056		20	979	5-P2									
2058		20	979	6-P1									
2060		20	979	6-P2									
2990						2,992.00							
3001							3C	2 B1	14000.	46000.	60000.	T R	
4201													
4601													
6701													
1001	69776210												
		1475	Antoine-Déat #3										
2002		20	978	2-203									
2004		20	978	<del>All 3-All (1)</del>									
2006		20	976	F24									
2008		20	977	P1									
2010		20	977	2-P1									
2012		20	977	2-P2									
2014		20	977	3-P1									
2016		20	977	3-P2									
2018		20	978	P1									
2020		20	978	2-P1									
2022		20	978	2-P2									
2024		20	978	3-P1									
2026		20	978	3-P2									
2028		20	978	4-P1									
2030		20	978	4-P2									
2032		20	978	5-P1									
2034		20	978	5-P2									

Prov. de  
69468439  
69468440  
69468441  
69468442

CERT.	EFF.	Am
adatec	adatec	5

69776208

3FI1

4201 Mme Marie Brocard  
4601 1475 Antoine Deat

0 18287 7-780 23  
10

ROLE D'ÉVALUATION DES IMMEUBLES POUR L'EXERCICE FINANCIER

AN	CIVILITE	EMPLACEMENT - NON PROFESSION RESIDENTIEL					CATEGORIE BÂTIMENT	SCOLAIRE			VALEUR EN DOLLARS			MUNICIPAL	REMARQUES
		NO	LOT	SUBDIVISION	FRONT	PROFONDEUR		SURFACE	TERR	TERRAIN	BATISSE	TOTAL			
2036	69776210	20	978	6-P1											
2038		20	978	6-P2											
2040		20	979	P1											
2042		20	979	2-P1											
2044		20	979	2-P2											
2046		20	979	3-P1											
2048		20	979	3-P2											
2050		20	979	4-P1											
2052		20	979	4-P2											
2054		20	979	5-P1											
2056		20	979	5-P2											
2058		20	979	6-P1											
2060		20	979	6-P2											
2990															
3001															
4201															
4601															
6701															
1001	69776212														
2002		20	978	2-204											
2004		20	978	<del>A00</del> 2-A00 (1)											
2006		20	976	P24											
2008		20	977	P1											
2010		20	977	2-P1											
2012		20	977	2-P2											
2014		20	977	3-P1											
2016		20	977	3-P2											
2018		20	978	P1											
2020		20	978	2-P1											
2022		20	978	2-P2											
2024		20	978	3-P1											
2026		20	978	3-P2											
2028		20	978	4-P1											
2030		20	978	4-P2											
2032		20	978	5-P1											
2034		20	978	5-P2											
2036		20	978	6-P1											
2038		20	978	6-P2											
2040		20	979	P1											
2042		20	979	2-P1											
2044		20	979	2-P2											
2046		20	979	3-P1											
2048		20	979	3-P2											
2050		20	979	4-P1											
2052		20	979	4-P2											
2054		20	979	5-P1											
2056		20	979	5-P2											
2058		20	979	6-P1											
2060		20	979	6-P2											
2990															

2,992.00

Coopérative d'Habitation Co Tolt **VERSO (1)**

1600 Legendre E #101 H2M 2K7

Fraction de copropriété 0.00621118

1475 Antoine-Déat #4

Prov. de  
69468439  
69468440  
69468441  
69468442

CERT.	EFF.	SM
21/11/86	11/11/86	S

69776210

(FT)

4201 M. Pierre Bélanger

4601 1475 Antoine - Déat #3

①

18287	11-180	23
		73

TABLEAU D'ÉVALUATION

COTE	DÉPARTEMENT	EMPLACEMENT - NOM, PROCESSION, RÉSIDENCE						CATEGORIE D'IMMEUBLE	SCOLAIRE		VALEUR EN DOLLARS			REMARQUES
		ADRESSE	DIVISION	VERGÉ	INDICATEUR	SURFACE	TERREIN		BÂTIMENT	TOTAL				
3001	69776212							3C	2	B1	14000.	40500.	54500.	T R
4201		Coopérative d'Habitation Co Toit						CF	1					
4601		1500 Legendre E #101 H2M 2K7												
6701		Fraction de copropriété 0.00621118												
1001	69776214	1475 Antoine-Déat #5												Prov. de 69468439 69468440 69468441 69468442
2002		20	978		2-303									
2004		20	978		<del>A12</del> 2-312 (1)									
2006		20	976		P24									
2008		20	977		P1									
2010		20	977		2-P1									
2012		20	977		2-P2									
2014		20	977		3-P1									
2016		20	977		3-P2									
2018		20	978		P1									
2020		20	978		2-P1									
2022		20	978		2-P2									
2024		20	978		3-P1									
2026		20	978		3-P2									
2028		20	978		4-P1									
2030		20	978		4-P2									
2032		20	978		5-P1									
2034		20	978		5-P2									
2036		20	978		6-P1									
2038		20	978		6-P2									
2040		20	979		P1									
2042		20	979		2-P1									
2044		20	979		2-P2									
2046		20	979		3-P1									
2048		20	979		3-P2									
2050		20	979		4-P1									
2052		20	979		4-P2									
2054		20	979		5-P1									
2056		20	979		5-P2									
2058		20	979		6-P1									
2060		20	979		6-P2									
2990											2,992.00			
3001								3C	2	B1	14000.	42700.	56700.	T R
4201		Coopérative d'Habitation Co Toit						CF	1					
4601		1500 Legendre E #101 H2M 2K7												
6701		Fraction de copropriété 0.00621118												
1001	69776216	1475 Antoine-Déat #6												Prov. de 69468439 69468440 69468441 69468442
2002		20	978		2-304									
2004		20	978		<del>A09</del> 2-307 (1)									
2006		20	976		P24									

CERT.	EFF.	
21/11/86	17/12/86	5

CERT.	EFF.	
21/11/86	17/12/86	5

69776212

1 FT 1

4201 M. Jean - Paul Thouron

4601 1475 Antoine - Diak #4

CERT.	177	23
18-2-87	11-7-86	√2

69776214

2 FT 1

4201 Mme Gaetano Gascon

4601 1475 Antoine - Diak #5

CERT.	177	23
18-2-87	11-7-86	√2

ANNÉE D'ÉVALUATION

CODE	DAPITE	EMPLACEMENT - NOM PROFESSION RÉSIDENCE					CATEGORIE BÂTIMENT	SCOLAIRE		VALEUR EN DOLLARS			REMARQUES
		NUMÉRO	PARCELLE	DIVISION	FRONT	PROFONDEUR		SURFACE	AN	TYPE	TERRAIN	BÂTIMENT	
2008	69776216	20	977	P1									
2010		20	977	2-P1									
2012		20	977	2-P2									
2014		20	977	3-P1									
2016		20	977	3-P2									
2018		20	978	P1									
2020		20	978	2-P1									
2022		20	978	2-P2									
2024		20	978	3-P1									
2026		20	978	3-P2									
2028		20	978	4-P1									
2030		20	978	4-P2									
2032		20	978	5-P1									
2034		20	978	5-P2									
2036		20	978	6-P1									
2038		20	978	6-P2									
2040		20	979	P1									
2042		20	979	2-P1									
2044		20	979	2-P2									
2046		20	979	3-P1									
2048		20	979	3-P2									
2050		20	979	4-P1									
2052		20	979	4-P2									
2054		20	979	5-P1									
2056		20	979	5-P2									
2058		20	979	6-P1									
2060	20	979	6-P2										
2990						2,992.00							
3001							3C	2B1	14000.	42300.	56300.	T R	
4201							CF						
4601													
6701													
1001	69776218												
2002		20	978	3-101									
2004		20	978	<del>AG6</del> 3-106 (1)									
2006		20	976	P24									
2008		20	977	P1									
2010		20	977	2-P1									
2012		20	977	2-P2									
2014		20	977	3-P1									
2016		20	977	3-P2									
2018		20	978	P1									
2020		20	978	2-P1									
2022		20	978	2-P2									
2024		20	978	3-P1									
2026		20	978	3-P2									

Prov. de  
69468439  
69468440  
69468441  
69468442

CERT.	IMP.	
alul8.	alul8.	5



69976216

1A11

4201 M. HABID. Divoon KolsanoBano

4601 14.75 Antoine - Deat #6

0

DEPT.	NO.	23
12-281	9-786	B

ROLE D'ÉVALUATION DES IMMEUBLES POUR L'EXERCICE FINANCIER 1986

NOUVEAU	CANTON	EMPLACEMENT NOM PROFESSION RESIDENCE					CATEGORIE D'IMMEUBLE	SCOLAIRE		VALEUR EN DOLLARS			MUNICIPAL	REMARQUES
		SECTION	NUMERO	TYPE	PROFESSION	RESIDENCE		1	2	TERRAIN	BATISSE	TOTAL		
2028	69776218	20	978	4-P1										
2030		20	978	4-P2										
2032		20	978	5-P1										
2034		20	978	5-P2										
2036		20	978	6-P1										
2038		20	978	6-P2										
2040		20	979	P1										
2042		20	979	2-P1										
2044		20	979	2-P2										
2046		20	979	3-P1										
2048		20	979	3-P2										
2050		20	979	4-P1										
2052		20	979	4-P2										
2054		20	979	5-P1										
2056		20	979	5-P2										
2058		20	979	6-P1										
2060		20	979	6-P2										
2990						2,992.00								
3001							3C	2B1	14000.	45000.	59000.	T R		
4201														
4601														
6701														
1001	69776220													
2002		20	978	3-102										
2004		20	978	AO1-3-A01 (1)										
2006		20	976	P24										
2008		20	977	P1										
2010		20	977	2-P1										
2012		20	977	2-P2										
2014		20	977	3-P1										
2016		20	977	3-P2										
2018		20	978	P1										
2020		20	978	2-P1										
2022		20	978	2-P2										
2024		20	978	3-P1										
2026		20	978	3-P2										
2028		20	978	4-P1										
2030		20	978	4-P2										
2032		20	978	5-P1										
2035		20	978	5-P2										
2036		20	978	6-P1										
2038		20	978	6-P2										
2040		20	979	P1										
2042		20	979	2-P1										
2044		20	979	2-P2										
2046		20	979	3-P1										
2048		20	979	3-P2										
2050		20	979	4-P1										
2052		20	979	4-P2										

VERSO (1)

Prov. de  
69468439  
69468440  
69468441  
69468442

CEST	OP	SM
21/11/86	12/12/86	5

69976218

2 FFI

4201 Mme Anne Marie Couette

4601 1425 Antoine - Réal #1

1 FFI

4202 M. Guy Levesque

4602 1425 Antoine - Réal #1

① 

CCAT	23
18237-11-7-86	3

COTE	COMPTÉ	EMPLACEMENT (NON PROFESSIONNEL) RÉSIDENCE						CATEGORIE D'IMMEUBLE	SCOLAIRE		VALEUR EN DOLLARS			MUNICIPAL	REMARQUES
		NOYAU	CASELAIN	SUBDIVISION	ÉTAPE	PROFONDEUR	SUPERFICIE		TERR	TERR	TERRAIN	RÉVISÉ	TOTAL		
2054	69775220	20	979	5-P1											
2056		20	979	5-P2											
2058		20	979	6-P1											
2060		20	979	6-P2											
2990							2,992.00								
3001								3C	2 B1	14000.	42000.	56000.	T R		
4201		Coopérative d'Habitation Co Toit <b>VERSO</b> (1)						CF	1						
4601		1600 Legendre E #101 H2M 2K7													
6701		Fraction de copropriété 0.00621118													
1001	69776222	1425 Antoine-Déat #3													
2002		20	978	3-201											
2004		20	978	<del>A05</del> 3-A05 (1)											
2006		20	976	P24											
2008		20	977	P1											
2010		20	977	2-P1											
2012		20	977	2-P2											
2014		20	977	3-P1											
2016		20	977	3-P2											
2018		20	978	P1											
2020		20	978	2-P1											
2022		20	978	2-P2											
2024		20	978	3-P1											
2026		20	978	3-P2											
2028		20	978	4-P1											
2030		20	978	4-P2											
2032		20	978	5-P1											
2034		20	978	5-P2											
2036		20	978	6-P1											
2038		20	978	6-P2											
2040		20	979	P1											
2042		20	979	2-P1											
2044		20	979	2-P2											
2046		20	979	3-P1											
2048		20	979	3-P2											
2050		20	979	4-P1											
2052		20	979	4-P2											
2054		20	979	5-P1											
2056		20	979	5-P2											
2058		20	979	6-P1											
2060		20	979	6-P2											
2990						2,992.00									
3001								3C	2B1	14000.	41500.	55500.	T R		
4201		Coopérative d'Habitation Co Toit <b>VERSO</b> (1)						CF	1						
4601		1600 Legendre E #101 H2M 2K7													
6701		Fraction de copropriété 0.00621118													

Prov. de  
69468439  
69468440  
69468441  
69468442

COTE	OFF.	DM
69468439	69468440	5

69776220

1F21

4201 M. Gerard Olen

4601 1425 Antoine - Diet #3

①

18287	10786	23
		√3

69776222

1F21

4201 M. Guy Soliveau

4601 1425 Antoine - Diet #3

2F21

4202 Mme Marie Josée Lafleur

4602 1425 Antoine - Diet #3

①

18287	10786	23
		√3

ROLE D'ÉVALUATION DES IMMEUBLES POUR L'EXERCICE FINANCIER 1986

DÉSIGNATION	CATEGORIE	MONTANT	EMPLACEMENT	NOM	PROFONDEUR	SOLAIRE	VALEUR EN DOLLARS			MUNICIPAL	REMARQUES						
							TERRAIN	BÂTISSÉ	TOTAL								
1001 69776224			1425 Antoine-Déat #4								Prov. de 69468439 69468440 69468441 69468442						
2002	20	978	3-202								<table border="1"> <tr> <td>CERT.</td> <td>REF.</td> </tr> <tr> <td>141486</td> <td>141486</td> </tr> <tr> <td></td> <td>OS</td> </tr> </table>	CERT.	REF.	141486	141486		OS
CERT.	REF.																
141486	141486																
	OS																
2004	20	978	A03														
2006	20	976	P24														
2008	20	977	P1														
2010	20	977	2-P1														
2012	20	977	2-P2														
2014	20	977	3-P1														
2016	20	977	3-P2														
2018	20	978	P1														
2020	20	978	2-P1														
2022	20	978	2-P2														
2024	20	978	3-P1														
2026	20	978	3-P2														
2028	20	978	4-P1														
2030	20	978	4-P2														
2032	20	978	5-P1														
2034	20	978	5-P2														
2036	20	978	6-P1														
2038	20	978	6-P2														
2040	20	979	P1														
2042	20	979	2-P1														
2044	20	979	2-P2														
2046	20	979	3-P1														
2048	20	979	3-P2														
2050	20	979	4-P1														
2052	20	979	4-P2														
2054	20	979	5-P1														
2056	20	979	5-P2														
2058	20	979	6-P1														
2060	20	979	6-P2														
2990						2,992.00											
3001			VERSO														
4201			Coopérative d'Habitation Co Toit														
4601			1600 Legendre E #101 H2M 2K7														
6701			Fraction de copropriété 0.00621118														
1001 69776226			1425 Antoine-Déat #5								Prov. de 69468439 69468440 69468441 69468442						
2002	20	978	3-301								<table border="1"> <tr> <td>CERT.</td> <td>REF.</td> </tr> <tr> <td>141486</td> <td>141486</td> </tr> <tr> <td></td> <td>OS</td> </tr> </table>	CERT.	REF.	141486	141486		OS
CERT.	REF.																
141486	141486																
	OS																
2004	20	978	<del>A04</del> 3-A04 (1)														
2006	20	976	P24														
2008	20	977	P1														
2010	20	977	2-P1														
2012	20	977	2-P2														
2014	20	977	3-P1														
2016	20	977	3-P2														
2018	20	978	P1														
2020	20	978	2-P1														
2022	20	978	2-P2														

69776224

4201 Rivard Marguerite  
4601 1425 Antoinette #4  
H2M2R2

DEPT.	EFF.	
10	12	13
18	18	18

18330

ROLE D'ÉVALUATION DES IMMEUBLES POUR L'EXERCICE FINANCIER 1986

ANCIEN	NUMÉRIQUE	EMPLACEMENT - NOM, PROFESSION, RESIDENCE					CATEGORIE D'IMMEUBLE	RÉGION	VALEUR EN DOLLARS			REMARQUES
		NUMÉRIQUE	PROFESSION	RESIDENCE	PROFONDEUR	SUPERFICIE			TERRAIN	BÂTIMENT	TOTAL	
2024	69776226	20	978	3-P1								
2026		20	978	3-P2								
2028		20	978	4-P1								
2030		20	978	4-P2								
2032		20	978	5-P1								
2034		20	978	5-P2								
2036		20	978	6-P1								
2038		20	978	6-P2								
2040		20	979	P1								
2042		20	979	2-P1								
2044		20	979	2-P2								
2046		20	979	3-P1								
2048		20	979	3-P2								
2050		20	979	4-P1								
2052		20	979	4-P2								
2054		20	979	5-P1								
2056		20	979	5-P2								
2058	20	979	6-P1									
2060	20	979	6-P2									
2990						2,992.00						
3001							3C	2B1	14000.	42300.	56300.	T R
4201		Coopérative d'Habitation Co Toit										
4601		1600 Legendre E #101 H2M 2K7										
6701		Fraction de copropriété 0.00621118										
1001	69776228	1425 Antoine-Déat #6										
2002		20	978	3-302								
2004		20	978	402 3-no.2 (1)								
2006		20	976	P24								
2008		20	977	P1								
2010		20	977	2-P1								
2012		20	977	2-P2								
2014		20	977	3-P1								
2016		20	977	3-P2								
2018		20	978	P1								
2020		20	978	2-P1								
2022		20	978	2-P2								
2024		20	978	3-P1								
2026		20	978	3-P2								
2028		20	978	4-P1								
2030		20	978	4-P2								
2032		20	978	5-P1								
2034		20	978	5-P2								
2036		20	978	6-P1								
2038		20	978	6-P2								
2040		20	979	P1								
2042		20	9792	2-P1								
2044		20	979	2-P2								

Prov. de  
69468439  
69468440  
69468441  
69468442

CERT.	PRO.	
admet	admet	5



69796226

1151

4201 M. Germain Larvy  
4601 1425 Antoine-Duval #5

①

SENT		23
18287	18-7-80	✓

ROLE D'ÉVALUATION DES IMMEUBLES POUR L'EXERCICE FINANCIER 1986

NUMÉRO	CANTON	EMPLACEMENT - NOM PROFESSION - RÉSIDENCE					CATEGORIE D'IMMEUBLE	SCOLAIRE		VALEUR EN DOLLARS			REMARQUES
		NUMÉRO	PROFESSION	FRONT	PROFONDEUR	SUPERFICIE		TERRE	TERRAIN	BÂTIMENT	TOTAL		
2046	69776228	20	979		3-P1								
2048		20	979		3-P2								
2050		20	979		4-P1								
2052		20	979		4-P2								
2054		20	979		5-P1								
2056		20	979		5-P2								
2058		20	979		6-P1								
2060	20	979		6-P2									
2990													
						2,992.00							
3001													
4201							3C	2B1	14000.	40200.	54200.	T R	
4601													
6701													
1001	69776230												
2002		20	978		3-103								
2004		20	978		<del>A10</del> 3-A10 (1)								
2006		20	976		P24								
2008		20	977		P1								
2010		20	977		2-P1								
2012		20	977		2-P2								
2014		20	977		3-P1								
2016		20	977		3-P2								
2018		20	978		P1								
2020		20	978		2-P1								
2022		20	978		2-P2								
2024		20	978		3-P1								
2026		20	978		3-P2								
2028		20	978		4-P1								
2030		20	978		4-P2								
2032		20	978		5-P1								
2034		20	978		5-P2								
2036		20	978		6-P1								
2038		20	978		6-P2								
2040		20	979		P1								
2042		20	979		2-P1								
2044		20	979		2-P2								
2046		20	979		3-P1								
2048		20	979		3-P2								
2050		20	979		4-P1								
2052		20	979		4-P2								
2054		20	979		5-P1								
2056		20	979		5-P2								
2058		20	979		6-P1								
2060		20	979		6-P2								
2990													
						2,992.00							
3001							3C	2B1	14000.	40500.	54500.	T R	

VERSOS (1)

Coopérative d'Habitation Co Toit  
1600 Legendre E #101 H2M 2K7

Fraction de copropriété 0.00621118

1415 Antoine-Déat #1

Prov. de  
69468439  
69468440  
69468441  
69468442

CLERK  
allura 17/10/86

69776228

1FE1

4201 N. Louis Jave

4601 1425 Antoine - Reat #6

2FE1

4202 Mme Suzanne Bolduc

4602 1425 Antoine - Reat #6

①	CERT	ISS	22
	19-2-87	10-7-80	VA

ROLE D'ÉVALUATION DES IMMEUBLES POUR L'EXERCICE FINANCIER 1986

ANNEE	NUMERO	EMPLACEMENT	CATEGORIE	SOCIETE	VALEUR EN DOLLARS			REMARQUES
					TERRE	BÂTIMENT	TOTAL	
4201	69776230	Coopérative d'Habitation Co Toit	CF	1				
4601		1600 Legendre E #101 H2M 2K7						
6701		Fraction de copropriété 0.00621118						
1001	69776232	1415 Antoine-Déat #2						Prov. de 69468439 69468440 69468441 69468442
2002		20 978 3-104						
2004		20 978 <del>A12</del> 3-12 (1)						
2006		20 976 P24						
2008		20 977 P1						
2010		20 977 2-P1						
2012		20 977 2-P2						
2014		20 977 3-P1						
2016		20 977 3-P2						
2018		20 978 P1						
2020		20 978 2-P1						
2022		20 978 2-P2						
2024		20 978 3-P1						
2026		20 978 3-P2						
2028		20 978 4-P1						
2030		20 978 4-P2						
2032		20 978 5-P1						
2034		20 978 5-P2						
2036		20 978 6-P1						
2038		20 978 6-P2						
2040		20 979 P1						
2042		20 979 2-P1						
2044		20 979 2-P2						
2046		20 979 3-P1						
2048		20 979 3-P2						
2050		20 979 4-P1						
2052		20 979 4-P2						
2054		20 979 5-P1						
2056		20 979 5-P2						
2058		20 979 6-P1						
2060		20 979 6-P2						
2990					2,992.00			
3001				3C		14000.	46500.	60500. T R
4201		Coopérative d'Habitation Co Toit	CF	1				
4601		1600 Legendre E #101 H2M 2K7						
6701		Fraction de copropriété 0.00621118						
1001	69776234	1415 Antoine-Déat #3						Prov. de 69468439 69468440 69468441 69468442
2002		20 978 3-203						
2004		20 978 <del>A11</del> 3-A11 (1)						
2006		20 976 P24						
2008		20 977 P1						
2010		20 977 2-P1						
2012		20 977 2-P2						

CF: 2/1/86, 1/1/86, 5

CF: 2/1/86, 1/1/86, 5

69776230

IFI1

4201 M. Bernard Forget

4601 1415 Antoine Beaulieu #1

① 

CFPR	23
19-2-87	10-7-86

 ✓A

69776232

IFI1

4201 M. Roger Dionne

4601 1415 Antoine Beaulieu #2

① 

CFPR	23
18-2-87	9-7-86

 ✓B



69776234

IFI

4201 H. Henri Charbon

4601 1415 Antoine-Diét #3

2FI

4202 Mme Marie Thérèse Tremblay

4602 1415 Antoine-Diét #3

18287	1786	23
		1/2

ROLE D'ÉVALUATION DES IMMEUBLES POUR L'EXERCICE FINANCIER 1986

NOUVEAU	ANCIEN	EMPLACEMENT DU BÂTIMENT OU RÉSIDENCE					CATEGORIE BÂTIMENT	SCOLAIRE		VALEUR EN DOLLARS			MUNICIPAL	REMARQUES
		QUARTIER	NUMÉRO	SECTION	ÉTAGE	ORIENTATION		TEUR P.C.	TERRAIN	BÂTIMENT	TOTAL			
2042	69776236	20	979	2-P1										
2044		20	979	2-P2										
2046		20	979	3-P1										
2048		20	979	3-P2										
2050		20	979	4-P1										
2052		20	979	4-P2										
2054		20	979	5-P1										
2056		20	979	5-P2										
2058		20	979	6-P1										
2060		20	979	6-P2										
2990														
3001														
4201														
4601														
6701														
1001	69776238	1415	Antoine-Déat #5											
2002		20	978	3-303										
2004		20	978	<del>A08</del> 3-A08										
2006		20	976	P24										
2008		20	977	P1										
2010		20	977	2-P1										
2012		20	977	2-P2										
2014		20	977	3-P1										
2016		20	977	3-P2										
2018		20	978	P1										
2020		20	978	2-P1										
2022		20	978	2-P2										
2024		20	978	3-P1										
2026		20	978	3-P2										
2028		20	978	4-P1										
2030		20	978	4-P2										
2032		20	978	5-P1										
2034		20	978	5-P2										
2036		20	978	6-P1										
2038		20	978	6-P2										
2040		20	979	P1										
2042		20	979	2-P1										
2044		20	979	2-P2										
2046		20	979	3-P1										
2048		20	979	3-P2										
2050		20	979	4-P1										
2052		20	979	4-P2										
2054		20	979	5-P1										
2056		20	979	5-P2										
2058		20	979	6-P1										
2060		20	979	6-P2										
2990														

2,992.00

VERSOS

Coopérative d'Habitation Co Toit  
1600 Legendre E #101 H2M 2K7

Fraction de copropriété 0.00621118

CERT.	EFF.	
adulte	adulte	5

Prov. de  
69468439  
69468440  
69468441  
69468442



69796236

2FI1

4201 Mme Elaine Sabourin

4601 1415 Antoine - Diot #4

1FI1

4202 M. Normand Savé

4602 1415 Antoine - Diot #4

①

DATE	22
18-2-87	10-7-86
	VB

ROLE D'ÉVALUATION DES IMMEUBLES POUR L'EXERCICE FINANCIER 1986

COTE	NUMERO	EMPLACEMENT - NOM PROFESSION - RESIDENCE					CATEGORIE D'IMMEUBLE	SCOLAIRE		VALEUR EN DOLLARS			MUNICIPAL	REMARQUES
		PL. EN	PROF.	SURFACE	PROFONDEUR	SURFACE		TERR	P/C	TERRAIN	BÂTIMENT	TOTAL		
3001	69776238						3C	2B1	14000.	43200.	57200.	T R		
4201		Coopérative d'Habitation Co Toit <b>VERSO</b>					CF	1						
4601		1600 Legendre E #101 H2M 2K7												
6701		Fraction de copropriété 0.00621118												
1001	69776240	1415 Antoine-Déat #6												Prov. de 69468439 69468440 69468441 69468442
2002		20	978	3-304										
2004		20	978	<del>A07-3-A07</del> (1)										
2006		20	976	P24										
2008		20	977	P1										
2010		20	977	2-P1										
2012		20	977	2-P2										
2014		20	977	3-P1										
2016		20	977	3-P2										
2018		20	978	P1										
2020		20	978	2-P1										
2022		20	978	2-P2										
2024		20	978	3-P1										
2026		20	978	3-P2										
2028		20	978	4-P1										
2030		20	978	4-P2										
2032		20	978	5-P1										
2034		20	978	5-P2										
2036		20	978	6-P1										
2038		20	978	6-P2										
2040		20	979	P1										
2042		20	979	2-P1										
2044		20	979	2-P2										
2046		20	979	3-P1										
2046		20	979	3-P2										
2050		20	979	4-P1										
2052		20	979	4-P2										
2054		20	979	5-P1										
2056		20	979	5-P2										
2058		20	979	6-P1										
2060		20	979	6-P2										
2990										2,992.00				
3001							3C	2B1	14000.	46800.	60800.	T R		
4201		Coopérative d'Habitation Co Toit <b>VERSO</b>					CF	1						
4601		1600 Legendre E #101 H2M 2K7												
6701		Fraction de copropriété 0.00621118												

CERT.	EFF.
17/1/86	17/1/86
	5

69976238

2FI1

4201 Mme. Nicole Ocaron

4601 1415 Antoine-Deat #5

1FI1

4202 M. Yvon Lefresne

4602 1415 Antoine-Deat #5

11-2-87	11-7-86	23
		√3

69976240

1FI1

4201 M. Roch Bourget

4601 1415 Antoine-Deat #6

2FI1

4202 Mme Claudette Boulanger

4602 1415 Antoine-Deat #6

11-2-87	11-7-86	23
		√3

ROLE D'ÉVALUATION DES IMMEUBLES POUR L'EXERCICE FINANCIER 1986

NUMÉRO	CATEGORIE	EMPLACEMENT - NOM PROFESSION - RÉSIDENCE						CATEGORIE IMMEUBLE	SCOLAIRE		VALEUR EN DOLLARS			REMARQUES
		NUMÉRO	PROFESSION	RÉSIDENCE	PROFESSION	RÉSIDENCE	SURFACE		TERR	TERRAIN	BÂTIMENT	TOTAL		
1001	69776242	1405	Antoine-Déat #1											
2002		20	978	4-101										Prov. de 69468439 69468440 69468441 69468442 GERT. 1986 1986 1986 1986 1986 1986 1986 1986 1986
2004		20	978	<del>403</del> 4-102 (1)										
2006		20	976	P24										
2008		20	977	P1										
2010		20	977	2-P1										
2012		20	977	2-P2										
2014		20	977	3-P1										
2016		20	977	3-P2										
2018		20	978	P1										
2020		20	978	2-P1										
2022		20	978	2-P2										
2024		20	978	3-P1										
2026		20	978	3-P2										
2028		20	978	4-P1										
2030		20	978	4-P2										
2032		20	978	5-P1										
2034		20	978	5-P2										
2036		20	978	6-P1										
2038		20	978	6-P2										
2040		20	979	P1										
2042		20	979	2-P1										
2044		20	979	2-P2										
2046		20	979	3-P1										
2048		20	979	3-P2										
2050		20	979	4-P1										
2052		20	979	4-P2										
2054		20	979	5-P1										
2056		20	979	5-P2										
2058		20	979	6-P1										
2060		20	979	6-P2										
2990							2,992.00							
3001								3C	2B1	14000.	46500.	60500.	T R	
4201				Coopérative d'Habitation Cc Toit	VERSO (1)			CF	1					
4601				1600 Legendre E #101 H2M 2K7										
6701				Fraction de copropriété 0.00621118										
1001	69776244	1405	Antoine-Déat #2											
2002		20	978	4-102									Prov. de 69468439 69468440 69468441 69468442 GERT. 1986 1986 1986 1986 1986 1986 1986 1986 1986	
2004		20	978	<del>A02</del> 4-102										
2006		20	976	P24										
2008		20	977	P1										
2010		20	977	2-P1										
2012		20	977	2-P2										
2014		20	977	3-P1										
2016		20	977	3-P2										
2018		20	978	P1										
2020		20	978	2-P1										
2022		20	978	2-P2										

69276.242

2FE1

4301. Mme. Micheline Godbout

4601. 1405 Antoine Desat #1

1FE1

4202. M. Clément Brochu

4602. 1405 Antoine Desat #1

①

DATE	NO.	23
182-87, 7-7-86		23

ROLE D'ÉVALUATION DES IMMEUBLES POUR L'EXERCICE FINANCIER 1986

ANCIENNE NUMÉRO	NOUVEAU NUMÉRO	EMPLACEMENT, NATURE, PROFOND. DU BÂTIMENT			Valeur en dollars	CATEGORIE D'IMMEUBLE	SCOLAIRE		VALEUR EN DOLLARS			REMARQUES
		SECTION	PROFOND.	DESCRIPTION			TERR P.C.	TERRAIN	BÂTIMENT	TOTAL		
2024	69776244	20	978	3-P1								
2026		20	978	3-P2								
2028		20	978	4-P1								
2030		20	978	4-P2								
2032		20	978	5-P1								
2034		20	978	5-P2								
2036		20	978	6-P1								
2038		20	978	6-P2								
2040		20	979	P1								
2042		20	979	2-P1								
2044		20	979	2-P2								
2046		20	979	3-P1								
2048		20	979	3-P2								
2050		20	979	4-P1								
2052		20	979	4-P2								
2054		20	979	5-P1								
2056		20	979	5-P2								
2058		20	979	6-P1								
2060		20	979	6-P2								
2990					2,992.00							
3001						3C	2B1	14000.	40500.	54500.	T R	
4201						CF	1					
4601												
6701												
1001	69776246											
		1405		Antoine-Déat #3								
2002		20	978	4-201								
2004		20	978	<del>A06</del> 4-P2 (1)								
2006		20	976	P24								
2008		20	977	P1								
2010		20	977	2-P1								
2012		20	977	2-P2								
2014		20	977	3-P1								
2016		20	977	3-P2								
2018		20	978	P1								
2020		20	978	2-P1								
2022		20	978	2-P2								
2024		20	978	3-P1								
2026		20	978	3-P2								
2028		20	978	4-P1								
2030		20	978	4-P2								
2032		20	978	5-P1								
2034		20	978	5-P2								
2036		20	978	6-P1								
2038		20	978	6-P2								
2040		20	979	P1								
2042		20	979	2-P1								
2044		20	979	2-P2								
2046		20	979	3-P1								
2048		20	979	3-P2								
2050		20	979	4-P1								

Prov. de  
69468439  
69468440  
69468441  
69468442

CERT  
adhes. valide

64276244

1FI)

4201 H. André Normand.

4601 1405 Antoine Desj. #2

2FI)

4202 Mme Lucienne Rivest.

4602 1405 Antoine Desj. #2

23  
182-8711-7-86 - 1/3

ROLE D'ÉVALUATION DES IMMEUBLES POUR L'EXERCICE FINANCIER 1986

NUMÉRO	VILLE	EMPLACEMENT - NUMÉRO - PROPOSITION DE GÉNÈRE			V. RÉG. (1)	CATEGORIE D'IMMEUBLE	SCOLAIRE		VALEUR EN DOLLARS			MUNICIPAL	REMARQUES
		SECTION	NUMÉRO	GÉNÈRE			TERRAIN	BÂTIMENT	TERRAIN	BÂTIMENT	TOTAL		
2052	69776246	20	979	4-P2									
2054		20	979	5-P1									
2056		20	979	5-P2									
2058		20	979	6-P1									
2060		20	979	6-P2									
2990													
					2,992.00								
3001						3C	2	B1	14000.	40500.	54500.	T R	
4201		Coopérative d'Habitation Co Toit <b>VERSOO</b>			CF	1							
4601		1600 Legendre E #101 H2M 2K7											
6701		Fraction de copropriété 0.00621118											
1001	69776248	1405 Antoine-Déat #4											
2002		20	978	4-202									
2004		20	978	<del>A04</del> 4-A04 (i)									
2006		20	978	P24									
2008		20	977	P1									
2010		20	977	2-P1									
2012		20	977	2-P2									
2014		20	977	3-P1									
2016		20	977	3-P2									
2018		20	978	P1									
2020		20	978	2-P1									
2022		20	978	2-P2									
2024		20	978	3-P1									
2026		20	978	3-P2									
2028		20	978	4-P1									
2030		20	978	4-P2									
2032		20	978	5-P1									
2034		20	978	5-P2									
2036		20	978	6-P1									
2038		20	978	6-P2									
2040		20	979	P1									
2042		20	979	2-P1									
2044		20	979	2-P2									
2046		20	979	3-P1									
2048		20	979	3-P2									
2050		20	979	4-P1									
2052		20	979	4-P2									
2054		20	979	5-P1									
2056		20	979	5-P2									
2058		20	979	6-P1									
2060		20	979	6-P2									
2990					2,992.00								
3001						3C	2	B1	14000.	37400.	51400.	T R	
4201		Coopérative d'Habitation Co Toit <b>VERSOO</b>			CF	1							
4601		1600 Legendre E #101 H2M 2K7											
6701		Fraction de copropriété 0.00621118											

Prov. de  
69468439  
69468440  
69468441  
69468442

CERT  
10/11/86 12/6/86 10/2/85



69776246

2 FT 1

4201 Mme Hongue Blanchette

4601 1405 Antoine - Dist #3

1 FT 1

4202 M. Roger Leblanc

4602 1405 Antoine - Dist #3

①	CERT.	DATE	23
	18-2-87	11-7-80	√

69776248

2 FT 1

4201 Mme Laurence Bergeron

4601 1405 Antoine - Dist #4

1 FT 1

4202 M. Fernand Richard

4602 1405 Antoine - Dist #4

①	CERT.	DATE	23
	18-2-87	10-7-80	√

ANNEE	CLASSE	EMPLACEMENT NON-PROFESSION, RESIDENCE					CATEGORIE D'IMMEUBLE	SCOLAIRE		VALEUR EN DOLLARS			REMARQUES
		NUMERO	SECTION	FACILE	PROFONDEUR	SUPERFICIE		PIC	TERRES	BÂTIMENT	TOTAL		
1001	69776250	1405 Antoine-Déat #5											Prov. de 69468439 69468440 69468441 69468442
2002		20	978	4-301									
2004		20	978	<del>A01-4-A01</del> (1)									
2006		20	976	P24									
2008		20	977	P1									
2010		20	977	2-P1									
2012		20	977	2-P2									
2014		20	977	3-P1									
2016		20	977	3-P2									
2018		20	978	P1									
2020		20	978	2-P1									
2022		20	978	2-P2									
2024		20	978	3-P1									
2026		20	978	3-P2									
2028		20	978	4-P1									
2030		20	978	4-P2									
2032		20	978	5-P1									
2034		20	978	5-P2									
2036		20	978	6-P1									
2038		20	978	6-P2									
2040		20	979	P1									
2042		20	979	2-P1									
2044		20	979	2-P2									
2046		20	979	3-P1									
2048		20	979	3-P2									
2050		20	979	4-P1									
2052		20	979	4-P2									
2054		20	979	5-P1									
2056		20	979	5-P2									
2058		20	979	6-P1									
2060		20	979	6-P2									
2990										2,992.00			
3001													
4201		Coopérative d'Habitation Co Toit <b>VERSO</b> (1)					CF	1					
4601		1600 Legendre E #101 H2M 2K7											
6701		Fraction de copropriété 0.00621118											
1001	69776252	1405 Antoine-Déat #6											Prov. de 69468439 69468440 69468441 69468442
2002		20	978	4-402									
2004		20	978	<del>A05-4-A05</del> (1)									
2006		20	976	P24									
2008		20	977	P1									
2010		20	977	2-P1									
2012		20	977	2-P2									
2014		20	977	3-P1									
2016		20	977	3-P2									
2018		20	978	P1									
2020		20	978	2-P1									
2022		20	978	2-P2									
2024		20	978	3-P1									
2026		20	978	3-P2									

CERT.	EFF.	
21/11/86	17/11/86	5

CERT.	EFF.	
21/11/86	17/11/86	5

6927622-0

1821

4201 N. Alphonse Belzile

4601 1465 Antoine Ficat #5

⓪

18287	1780	22
		√2

ROLE D'ÉVALUATION DES IMMEUBLES POUR L'EXERCICE FINANCIER 1986

NUMÉRO	MAPPE	EMPLACEMENT - NOM, PROFESSION, RESIDENCE					CATEGORIE BÂTIMENT	SOLAIRE		VALEUR EN DOLLARS			MUNICIPAL	REMARQUES
		NUMÉRO	PROFESSION	PROFESSEUR	SUPERFICIE			F	C	TERRAIN	BÂTIMENT	TOTAL		
2028	69776252	20	978	4-P1										
2030		20	978	4-P2										
2032		20	978	5-P1										
2034		20	978	5-P2										
2036		20	978	6-P1										
2038		20	978	6-P2										
2040		20	979	P1										
2042		20	979	2-P1										
2044		20	979	2-P2										
2046		20	979	3-P1										
2048		20	979	3-P2										
2050		20	979	4-P1										
2052		20	979	4-P2										
2054		20	979	5-P1										
2056		20	979	5-P2										
2058		20	979	6-P1										
2060		20	979	6-P2										
2990														
3001														
4201														
4601														
6701														
1001	69776254													
2002		20	978	4-103										
2004		20	978	<del>A10</del> 4. A10 (*)										
2006		20	976	P24										
2008		20	977	P1										
2010		20	977	2-P1										
2012		20	977	2-P2										
2014		20	977	3-P1										
2016		20	977	3-P2										
2018		20	978	P1										
2020		20	978	2-P1										
2022		20	978	2-P2										
2024		20	978	3-P1										
2026		20	978	3-P2										
2028		20	978	4-P1										
2030		20	978	4-P2										
2032		20	978	5-P1										
2034		20	978	5-P2										
2036		20	978	6-P1										
2038		20	978	6-P2										
2040		20	979	P1										
2042		20	979	2-P1										
2044		20	979	2-P2										
2046		20	979	3-P1										
2048		20	979	3-P2										
2050		20	979	4-P1										
2052		20	979	4-P2										
2054		20	979	5-P1										
2056		20	979	5-P2										
2058		20	979	6-P1										
2060		20	979	6-P2										
2990														

2,992.00

3C

2B1

14000.

38700.

52700.

T R

Coopérative d'Habitation Co Toit **VERSO** (1)  
1600 Legendre E #101 H2M 2K7

CF 1

Fraction de copropriété 0.00621118

1395 Antoine-Déat #1

Prov. de  
69468439  
69468440  
69468441  
69468442

CERT.	REV.	OM
20/11/86	17/11/86	S

2,992.00

69376052

1951

4201 H. Michel Gagneau

4661 1405 Antonio Deat #6

19	18-87	10-7-86	22
			22

DATE	NUMÉRO	EMBRACEMENT - NOM, PROFESSION, RÉSIDENCE					CATEGORIE BÂTIMENT	SCOLAIRE	VALEUR EN DOLLARS			MUNICIPAL	REMARQUES		
		NUMÉRO	DATE	DESCRIPTION	FRONT	PROFONDEUR			SUPERFICIE	TERRAIN	BÂTISSE			TOTAL	
3001	69776254														
4201		Coopérative d'Habitation Co Toit <b>VERSO</b> <sup>(1)</sup>					CF	1							
4601		1600 Legendre E #101 H2M 2K7													
6701		Fraction de copropriété 0.00621118													
1001	69776256	1395 Antoine-Déat #2													
2002		20	978	4-104											
2004		20	978	<del>A12</del> 4-112 (1)											
2006		20	976	P24											
2008		20	977	P1											
2010		20	977	2-P1											
2012		20	977	2-P2											
2014		20	977	3-P1											
2016		20	977	3-P2											
2018		20	978	P1											
2020		20	978	2-P1											
2022		20	978	2-P2											
2024		20	978	3-P1											
2026		20	978	3-P2											
2028		20	978	4-P1											
2030		20	978	4-P2											
2032		20	978	5-P1											
2034		20	978	5-P2											
2036		20	978	6-P1											
2038		20	978	6-P2											
2040		20	979	P1											
2042		20	979	2-P1											
2044		20	979	2-P2											
2046		20	979	3-P1											
2048		20	979	3-P2											
2050		20	979	4-P1											
2052		20	979	4-P2											
2054		20	979	5-P1											
2056		20	979	5-P2											
2058		20	979	6-P1											
2060		20	979	6-P2											
2990						2,992.00									
3001															
4201		Coopérative d'Habitation Co Toit <b>VERSO</b> <sup>(1)</sup>					CF	1							
4601		1600 Legendre E #101 H2M 2K7													
6701		Fraction de copropriété 0.00621118													
1001	69776258	1395 Antoine-Déat #3													
2002		20	978	4-203											
2004		20	978	<del>A09</del> 4-109 (1)											
2006		20	976	P24											

Prov. de  
69468439  
69468440  
69468441  
69468442

CERT.	EXP.	
1 leq	17.1.86	GS

Prov. de  
69468439  
69468440  
69468441  
69468442

CERT.	EXP.	
adulec	17.1.86	GS

69776254

IFI

4201 H. Laurent Belange

4601 1395 Antoine - Deat #1

IFI

4202 Mme. Marie Ouellet Beliveau

4602 1395 Antoine - Deat #1

①

GENY	EST	23
18287	4786	√2

69776256

IFI

4201 M. Michel St-Laurent

4601 1395 Antoine - Deat #2

①

GENY	EST	23
18287	4786	√2

ROLE D'ÉVALUATION DES IMMEUBLES POUR L'EXERCICE FINANCIER 1986

AN	NUM. DE	EMPLACEMENT, NOM, PROJET OU RÉSIDENCE					C	C	C	VALEUR EN DOLLARS			MUNICIPAL	REMARQUES
		AN	NUM. DE	EMPLACEMENT	NOM	PROJET				TERREIN	IMMISSE	TOTAL		
2008	69776258	20	977	P1										
2010		20	977	2-P1										
2012		20	977	2-P2										
2014		20	977	3-P1										
2016		20	977	3-P2										
2018		20	978	P1										
2020		20	978	2-P1										
2022		20	978	2-P2										
2024		20	978	3-P1										
2026		20	978	3-P2										
2028		20	978	4-P1										
2030		20	978	4-P2										
2032		20	978	5-P1										
2034		20	978	5-P2										
2036		20	978	6-P1										
2038		20	978	6-P2										
2040		20	979	P1										
2042		20	979	2-P1										
2044		20	979	2-P2										
2046		20	979	3-P1										
2048		20	979	3-P2										
2050		20	979	4-P1										
2052		20	979	4-P2										
2054		20	979	5-P1										
2056		20	979	5-P2										
2058		20	979	6-P1										
2060		20	979	6-P2										
2990							2,992.00							
3001								30	2B1	14000.	37400.	51400.	T R	
4201														
4601														
6701														
1001	69776260													
2002		20	978	4-204										
2004		20	978	-A11- 4-011 (1)										
2006		20	976	P24										
2008		20	977	P1										
2010		20	977	2-P1										
2012		20	977	2-P2										
2014		20	977	3-P1										
2016		20	977	3-P2										
2018		20	978	P1										
2020		20	978	2-P1										
2022		20	978	2-P2										
2024		20	978	3-P1										
2026		20	978	3-P2										
2028		20	978	4-P1										
2030		20	978	4-P2										
2032		20	978	5-P1										
2034		20	978	5-P2										
2036		20	978	6-P1										
2038		20	978	6-P2										
2040		20	979	P1										

Coopérative d'Habitation Co Toit **VERSO (1)**  
1600 Legendre E #101 H2M 2K7

Fraction de copropriété 0.00621118

1395 Antoine-Déat #4

Prov. de  
69468439  
69468440  
69468441  
69468442

CERT. OFF.  
Municipal  
1735



69776258

2FL1

41201 Mrs Pauline Charvat

4601 1395 Antoine - Deal # 3

①

CERT.	18287	7786	23
			1/2



69776260

2551

4201 Mme. Helene Lagoste

4601 1295 Antoine - Diat #4

①

CERT	18-2-87	23
	18-7-86	√2

AN	DATE	EMPLACEMENT - NOM PROFESSION, RESIDENCE					CATEGORIE BALANCE	SCOLAIRE		VALEUR EN DOLLARS			REMARQUES
		CADASTRE	QUÉBÉCOISE	FRONT	PROFONDEUR	SURFACE		SECT.	C	TERRAIN	BÂTIMENT	TOTAL	
3001	69776262						3C	2B1	14000.	43200.	57200.	T R	
4201		Coopérative d'Habitation Co Toit <b>VERSO</b> (1)					CF	1					
4601		1600 Legendre E #101 H2M 2K7											
6701		Fraction de copropriété 0.00621118											
1001	69776264												
		1395 Antoine-Déat #6											
2002		20	978	4-304									
2004		20	978	<del>A07</del> 4-A07 (1)									
2006		20	976	P24									
2008		20	977	P1									
2010		20	977	2-P1									
2012		20	977	2-P2									
2014		20	977	3-P1									
2016		20	977	3-P2									
2018		20	978	P1									
2020		20	978	2-P1									
2022		20	978	3-P2									
2024		20	978	3-P1									
2026		20	978	3-P2									
2028		20	978	4-P1									
2030		20	978	4-P2									
2032		20	978	5-P1									
2034		20	978	5-P2									
2036		20	978	6-P1									
2038		20	978	6-P2									
2040		20	979	P1									
2042		20	979	2-P1									
2044		20	979	2-P2									
2046		20	979	3-P1									
2048		20	979	3-P2									
2050		20	979	4-P1									
2052		20	979	4-P2									
2054		20	979	5-P1									
2056		20	979	5-P2									
2058		20	979	6-P1									
2060		20	979	6-P2									
2990						2,992.00							
3001							3C	2B1	14000.	45300.	59300.	T R	
4201		Coopérative d'Habitation Co Toit <b>VERSO</b> (1)					CF	1					
4601		1600 Legendre E #101 H2M 2K7											
6701		Fraction de copropriété 0.00621118											
1001	69776266												
		1385 Antoine-Déat #1											
2002		20	978	5-101									
2004		20	978	<del>A06</del> 5-A06 (1)									
2006		20	976	P24									
2008		20	977	P1									
2010		20	977	2-P1									
2012		20	977	2-P2									
2014		20	977	3-P1									

Prov. de  
69468439  
69468440  
69468441  
69468442

CERT.	EFF.
1986/12/18	1986/12/18

Prov. de  
69468439  
69468440  
69468441  
69468442

CERT.	EFF.
1986/12/18	1986/12/18

69776262

1FE1

4201 M. Gilles Chartrand

4601 1395 Antoine Deat #5

2FE1

4202 Mrs. Ginette Côté

4602 1395 Antoine Deat #5

①

CEAT	23
18-287	9-7-86

69776264

2FE1

4201 Mrs. Michelle Dallaire

4601 1395 Antoine Deat #6

①

CEAT	23
18-287	9-7-86



69776266

(F.I.)

4201 Mme Carole Blanchette

4601 1385 Antoine - Reat #1

(F.I.)

4202 M. Alain Desourdy

4602 1385 Antoine - Reat #1

CERT.		23
4-2-87	9-7-80	78

RÔLE D'ÉVALUATION DES IMMEUBLES POUR L'EXERCICE FINANCIER 1986

C.D.N.P.	C.D.N.P.	EMPLACEMENT - NOM - PROFESSION - RÉSIDENCE					CATEGORIE BRIEF/PT	SCOLAIRE		Valeur en Dollars			MUNICIPAL	REMARQUES
		Lot	Lot	Lot	Lot	Lot		TERRAIN	BASSE	TOTAL				
2046	69776268	20	979	3-P1										
2048		20	979	3-P2										
2050		20	979	4-P1										
2052		20	979	4-P2										
2054		20	979	5-P1										
2056		20	979	5-P2										
2058		20	979	6-P1										
2060		20	979	6-P2										
2990														
3001														
4201														
4601														
6701														
1001	69776270	1385	Antoine-Déat #3											
2002		20	978	5-201										
2004		20	978	<del>402</del> 5-102 (1)										
2006		20	976	P24										
2008		20	977	P1										
2010		20	977	2-P1										
2012		20	977	2-P2										
2014		20	977	3-P1										
2016		20	977	3-P2										
2018		20	978	P1										
2020		20	978	2-P1										
2022		20	978	2-P2										
2024		20	978	3-P1										
2026		20	978	3-P2										
2028		20	978	4-P1										
2030		20	978	4-P2										
2032		20	978	5-P1										
2034		20	978	5-P2										
2036		20	978	6-P1										
2038		20	978	6-P2										
2040		20	979	P1										
2042		20	979	2-P1										
2044		20	979	2-P2										
2046		20	979	3-P1										
2048		20	979	3-P2										
2050		20	979	4-P1										
2052		20	979	4-P2										
2054		20	979	5-P1										
2056		20	979	5-P2										
2058		20	979	6-P1										
2060		20	979	6-P2										
2990														

2,992.00

VERSO

Coopérative d'Habitation Co Toit  
1600 Legendre E #101 H2M 2K7

Fraction de copropriété 0.00621118

3C 2B1 14000. 42000. 56000. T R

Prov. de  
69468439  
69468440  
69468441  
69468442

CERT.	EFF.
11/18/86	15/6/86

2,992.00



69776268

1F21

4201 M. Michel TUBIŁEWICZ

4601 1385 Antonio Deat 72

1F21

4202 M. TELESFOR TUBIŁEWICZ

4602 300 Ch. Côte Verte #701 H4N 1E1

CONF.	33
18-2-87	5-12-86
	VB

RÔLE D'ÉVALUATION DES IMMEUBLES POUR L'EXERCICE FINANCIER 1986

NUMÉRO	QUARTIER	EMPLACEMENT - NOM PROFESSION - RÉSIDENCE						CATEGORIE D'IMPLANT	SCOLAIRE	VALEUR EN DOLLARS			MUNICIPAL	REMARQUES	
		NUMÉRO	CADASTRE	DEBUT LIGN	FRONT	PROFONDEUR	USURE			TERRAIN	BÂTIMENT	TOTAL			
3001	69776270							3C	2-B1	14000.	42000.	56000.	T R		
4201		Coopérative d'Habitation Co Toit <b>VERSO</b> (1)						CF							
4601		1600 Legendre E #101 H2M 2K7													
6701		Fraction de copropriété 0.00621118													
1001	69776272	1385 Antoine-Déat #4													Prov. de 69468439 69468440 69468441 69468442
2002		20	978	5-202											
2004		20	978	-A04 5-A04 (1)											
2006		20	976	P24											
2008		20	977	P1											
2010		20	977	2-P1											
2012		20	977	2-P2											
2014		20	977	3-P1											
2016		20	977	3-P2											
2018		20	978	P1											
2020		20	978	2-P1											
2022		20	978	2-P2											
2024		20	978	3-P1											
2026		20	978	3-P2											
2028		20	978	4-P1											
2030		20	978	4-P2											
2032		20	978	5-P1											
2034		20	978	5-P2											
2036		20	978	6-P1											
2038		20	978	6-P2											
2040		20	979	P1											
2042		20	979	2-P1											
2044		20	979	2-P2											
2046		20	979	3-P1											
2048		20	979	3-P2											
2050		20	979	4-P1											
2052		20	979	4-P2											
2054		20	979	5-P1											
2056		20	979	5-P2											
2058		20	979	6-P1											
2060		20	979	6-P2											
2990							2,992.00								
3001								3C	2B1	14000.	37400.	51400.	T R		
4201		Coopérative d'Habitation Co Toit <b>VERSO</b> (1)						CF							
4601		1600 Legendre E #101 H2M 2K7													
6701		Fraction de copropriété 0.00621118													

CERT. 111  
calculé/valé/26  
0m  
5

6996270

IFI

4201 M. Pierre Ramy

4601 1385 Antoine - Diat #3

CERT.	PRE.	23
18287	10-7-86	10

6996272

IFI

4201 M. Nicole Talbot

4601 1385 Antoine - Diat #4

IFI

4202 M. Francois Dagenais

4602 1385 Antoine - Diat #4

CERT.	PRE.	23
18287	11-7-86	10

NUMÉRO	DÉSIGNATION	EMPLACEMENT, NOM, ENDRECTION, RÉSIDENCE				CATEGORIE D'IMMEUBLE	SCOLAIRE		VALEUR EN DOLLARS			MUNICIPAL	REMARQUES
		NUMÉRO	PROVINCE	PROVINCE	PROVINCE		TYPE	TYPE	TERRAIN	BÂTIMENT	TOTAL		
1001	69776274	1385	Antoine-Déat	#5									Prov. de 69468439 69468440 69468441 69468442
2002		20	978	5-301									
2004		20	978	<del>A03</del> 5-102 (1)									
2006		20	976	P24									
2008		20	977	P1									
2010		20	977	2-P1									
2012		20	977	2-P2									
2014		20	977	3-P1									
2016		20	977	3-P2									
2018		20	978	P1									
2020		20	978	2-P1									
2022		20	978	2-P2									
2024		20	978	3-P1									
2026		20	978	3-P2									
2028		20	978	4-P1									
2030		20	978	4-P2									
2032		20	978	5-P1									
2034		20	978	5-P2									
2036		20	978	6-P1									
2038		20	978	6-P2									
2040		20	979	P1									
2042		20	979	2-P1									
2044		20	979	2-P2									
2046		20	979	3-P1									
2048		20	979	3-P2									
2050		20	979	4-P1									
2052		20	979	4-P2									
2054		20	979	5-P1									
2056		20	979	5-P2									
2058		20	979	6-P1									
2060		20	979	6-P2									
2990										2,992.00			
3001							3C	2B1	14000.	45300.	59300.	T R	
4201													
4601													
6701													
1001	69776276	1385	Antoine-Déat	#6									Prov. de 69468439 69468440 69468441 69468442
2002		20	978	5-302									
2004		20	978	<del>A02</del> 5-101 (1)									
2006		20	976	P24									
2008		20	977	P1									
2010		20	977	2-P1									
2012		20	977	2-P2									
2014		20	977	3-P1									
2016		20	977	3-P2									
2018		20	976	P1									
2020		20	978	2-P1									
2022		20	978	2-P2									

CERT.	FEC.
21/11/86	12/16/86

CERT.	FEC.
21/11/86	12/16/86

69776274

(F.I.)

4201 H. Jean-Pierre Gauthier

4601 1385 Antoine-Diét #5

SEPT	1987	23
18287	9786	✓



69276276

1FII

4201 M. Marcel Gratton

4601 1385 Antoine - Desat #6

2FII

4202 Mme Joane Desjardis

4602 1385 Antoine - Desat #6

① 

11-2-87	11-7-86	23
		75

TABLEAU D'ÉVALUATION DES IMMEUBLES POUR L'EXERCICE FINANCIER

1986

NUMÉRO	CATASTRAL	ÉVALUATION - NOM PROFESSION - RÉSIDENCE				SUPERFICIE	CATEGORIE BARRIAGE	SCOLAIRE		VALEUR EN DOLLARS			MUNICIPAL	REMARQUES
		QUANTITE	ÉVALUATION	FRONT	PROFONDEUR			TERRAIN	BATISSE	TOTAL				
2054	69776278	20	979	5-P1										
2056		20	979	5-P2										
2058		20	979	6-P1										
2060		20	979	6-P2										
2990					2,992.00									
3001							3C	2E1	14000.	40500.	54500.	T R		
4201		Coopérative d'Habitation Co Toit <b>VERSO</b> (1)					CF	1						
4601		1600 Legendre E #101 H2M 2K7												
6701		Fraction de copropriété 0.00621118												
1001	69776280	1375 Antoine-Déat #2												Prov. de 69468439 69468440 69468441 69468442
2002		20	978	5-104										
2004		20	978	<del>A07</del> 5-A07 (1)										
2006		20	976	P24										
2008		20	977	P1										
2010		20	977	2-P1										
2012		20	977	2-P2										
2014		20	977	3-P1										
2016		20	977	3-P2										
2018		20	978	P1										
2020		20	978	2-P1										
2022		20	978	2-P2										
2024		20	978	3-P1										
2026		20	978	3-P2										
2028		20	978	4-P1										
2030		20	978	4-P2										
2032		20	978	5-P1										
2034		20	978	5-P2										
2036		20	978	6-P1										
2038		20	978	6-P2										
2040		20	979	P1										
2042		20	979	2-P1										
2044		20	979	2-P2										
2046		20	979	3-P1										
2048		20	979	3-P2										
2050		20	979	4-P1										
2052		20	979	4-P2										
2054		20	979	5-P1										
2056		20	979	5-P2										
2058		20	979	6-P1										
2060		20	979	6-P2										
2990					2,992.00									
3001							3C	2	14000.	46000.	60000.	T R		
4201		Coopérative d'Habitation Co Toit <b>VERSO</b> (1)					CF	1						
4601		1600 Legendre E #101 H2M 2K7												
6701		Fraction de copropriété 0.00621118												

CEM. VFF. *Om*  
*alloté. 13/10/86*



69776278

1F1

4201 M. Jean Bourbonnais

4601 1375 Antoine - Réat #1

CENT.	PER.	23
18787	77-86	12

69776280

1F1

4201 M. Luc Boudotte

4601 1375 Antoine - Réat #2

2F1

4202 Mmes Aline Remy

4602 1375 Antoine - Réat #2

CENT.	PER.	23
18787	77-86	12

ROLE D'ÉVALUATION DES IMMEUBLES POUR L'EXERCICE FINANCIER 1986

RELEVÉ DE LA VENTE

CODE	NUMÉRO	EMPLACEMENT NOM PROPRIÉTAIRE EN RÉSIDENCE					CATEGORIE IMMEUBLE	SCOLAIRE		VALEUR EN DOLLARS			REMARQUES	
		NUMÉRO	QUARTIER	PROVINCE	INDICATEUR	SECTION		TEHP P.C.	TERRENS	BÂTIMENT	TOTAL	MURCHIN		
1001	69776282	1375 Antoine-Déat #3												Prov. de 69468439 69468440 69468441 69468442
2002		20	978		5-203									
2004		20	978		<del>A11</del> 5-011 (1)									
2006		20	976		P24									
2008		20	977		P1									
2010		20	977		2-P1									
2012		20	977		2-P2									
2014		20	977		3-P1									
2016		20	977		3-P2									
2018		20	978		P1									
2020		20	978		2-P1									
2022		20	978		2-P2									
2024		20	978		3-P1									
2026		20	978		3-P2									
2028		20	978		4-P1									
2030		20	978		4-P2									
2032		20	978		5-P1									
2034		20	978		5-P2									
2036		20	978		6-P1									
2038		20	978		6-P2									
2040		20	979		P1									
2042		20	979		2-P1									
2044		20	979		2-P2									
2046		20	979		3-P1									
2048		20	979		3-P2									
2050		20	979		4-P1									
2052		20	979		4-P2									
2054		20	979		5-P1									
2056		20	979		5-P2									
2058		20	979		6-P1									
2060		20	979		6-P2									
2990											2,992.00			
3001							BC	2 EL	14000.	38900.	52900.	T R		
4201		Coopérative d'Habitation Co Toit												
4601		1600 Légendre E #101 H2M 2K7												
6701		Fraction de copropriété 0.00521118												
1001	69776284	1375 Antoine-Déat #4												Prov. de 69468439 69468440 69468441 69468442
2002		20	978		5-204									
2004		20	978		<del>A09</del> 5-A09 (1)									
2006		20	976		P24									
2008		20	977		P1									
2010		20	977		2-P1									
2012		20	977		2-P2									
2014		20	977		3-P1									
2016		20	977		3-P2									
2018		20	978		P1									
2020		20	978		2-P1									
2022		20	978		2-P2									

CERT. EFF. 0m  
11/11/86 12/11/86 5

CERT. EFF. 0m  
11/11/86 12/11/86 5

69776282

1F71

4201 M. Donald Chopdelaine

4601 1375 Antoine-Déat #3

2F71

4202 Mme. Lette Parent

4662 1375 Antoine-Déat #3

① 

6675	28
182-81	17-86

ROLE D'ÉVALUATION DES IMMEUBLES POUR L'EXERCICE FINANCIER 1986

NUMÉRO	DÉSIGNATION	EMPLACEMENTS NON PROFESSIONNELS					CATEGORIE	SCOLAIRE	VALEUR EN DOLLARS			REMARQUES	
		LOT	SECTION	PARCELLE	ÉTAGE	SURFACE			TERRAIN	BÂTIMENT	TOTAL		
2024	69776284	20	978	3-P1									
2026		20	978	3-P2									
2028		20	978	4-P1									
2030		20	978	4-P2									
2032		20	978	5-P1									
2034		20	978	5-P2									
2036		20	978	6-P1									
2038		20	978	6-P2									
2040		20	979	P1									
2042		20	979	2-P1									
2044		20	979	2-P2									
2046		20	979	3-P1									
2048		20	979	3-P2									
2050		20	979	4-P1									
2052		20	979	4-P2									
2054		20	979	5-P1									
2056		20	979	5-P2									
2058		20	979	6-P1									
2060		20	979	6-P2									
2990						2,992.00							
3001							3C	2B1	14000.	40500.	54500.	T R	
4201		Coopérative d'Habitation Co Toit <b>VERSO</b> (1)					CF	1					
4601		1600 Legendre E #101 H2M 2K7											
6701		Fraction de copropriété 0.00621118											
1001	69776286	1375 Antoine-Déat #5											
2002		20	978	5-303									
2004		20	978	<del>A10</del> 5-A10 (1)									
2006		20	976	P24									
2008		20	977	P1									
2010		20	977	2-P1									
2012		20	977	2-P2									
2014		20	977	3-P1									
2016		20	977	3-P2									
2018		20	978	P1									
2020		20	978	2-P1									
2022		20	978	2-P2									
2024		20	978	3-P1									
2026		20	978	3-P2									
2028		20	978	4-P1									
2030		20	978	4-P2									
2032		20	978	5-P1									
2034		20	978	5-P2									
2036		20	978	6-P1									
2038		20	978	6-P2									
2040		20	979	P1									
2042		20	979	2-P1									
2044		20	979	2-P2									
2046		20	979	3-P1									
2048		20	979	3-P2									

Prov. de  
69468439  
69468440  
69468441  
69468442

CERT.	EFF.	
21/10/86	11/10/86	am

69776284

1851

4201 M. Therry Jouis

4601 1375 Antoine Beut #4

① 

DEPT.	23
18-287 16-736	VA

ROLE D'ÉVALUATION DES IMMEUBLES POUR L'EXERCICE FINANCIER 1986

ANNEE	NUMERO	EMPLACEMENT - NOM, PROFESSION, RESIDENCE				CATEGORIE MUNICIPALE	SCOLAIRE		VALEUR EN DOLLARS			REMARQUES
		NO. PARCELLE	SECTION	PROF.	SUPERFICIE		TERR P C	TERRAIN	BASSE	TOTAL	MUNICIPAL	
2050	69776286	20	979	4-P1								
2052		20	979	4-P2								
2054		20	979	5-P1								
2056		20	979	5-P2								
2058		20	979	6-P1								
2060		20	979	6-P2								
2990												
					2,992.00							
3001						3C	2B1	14000.	40200.	54200.	T R	
4201		Coopérative d'Habitation Co Toit <b>VERSO (1)</b>				CF	1					
4601		1600 Legendre E #101 H2M 2K7										
6701		Fraction de copropriété 0.00621118										
1001	69776288	1375 Antoine-Déat #6										
2002		20	978	5-304								
2004		20	978	<del>A12</del> 5-A12 (1)								
2006		20	976	P24								
2008		20	977	P1								
2010		20	977	2-P1								
2012		20	977	2-P2								
2014		20	977	3-P1								
2016		20	977	3-P2								
2018		20	978	P1								
2020		20	978	2-P1								
2022		20	978	2-P2								
2024		20	978	3-P1								
2026		20	978	3-P2								
2028		20	978	4-P1								
2030		20	978	4-P2								
2032		20	978	5-P1								
2034		20	978	5-P2								
2036		20	978	6-P1								
2038		20	978	6-P2								
2040		20	979	P1								
2042		20	979	2-P1								
2044		20	979	2-P2								
2046		20	979	3-P1								
2048		20	979	3-P2								
2050		20	979	4-P1								
2052		20	979	4-P2								
2054		20	979	5-P1								
2056		20	979	5-P2								
2058		20	979	6-P1								
2060		20	979	6-P2								
2990												
					2,992.00							
3001						3C	2B1	14000.	45300.	59300.	T R	
4201		Coopérative d'Habitation Co Toit <b>VERSO (1)</b>				CF	1					
4601		1600 Legendre E #101 H2M 2K7										
6701		Fraction de copropriété 0.00621118										

Prov. de  
69468439  
69468440  
69468441  
69468442

CERT.	EFF.	DM
2/1/86	1/1/86	5

69776286

2FI1

4201 Mme Ginette Garsau

4601 1375 Antenne - Deat #5

CERT.	FPC.	23
18-2-87	10-7-86	√

69776288

1FI1

4201 M. Pierre Breaux

4601 1375 Antenne - Deat #6

2FI1

4202 Mme Carole Ousinet

4602 1375 Antenne - Deat #6

CERT.	FPC.	23
18-2-87	7-7-86	√

ROLE D'ÉVALUATION DES IMMEUBLES POUR L'EXERCICE FINANCIER 1986

AN	COMTE	LIBRÉVÉMENT DU IMMEUBLE (N° DE DINDA)					Valeur Municipal	SOLAIRE				MUNICIPAL	REMARQUES	
		AN	NUMÉRO	ÉTAGE	SECTION	NUMÉRO		VERG P.C.	TERRAIN	BÂTIMENT	TOTAL			
1001	69776290	1365	Antoine-Déat #1											Prov. de 69468439 69468440 69468441 69468442
2002		20	978	6-101										
2004		20	978	<del>A01 6-101 (1)</del>										
2006		20	976	P24										
2008		20	977	P1										
2010		20	977	2-P1										
2012		20	977	2-P2										
2014		20	977	3-P1										
2016		20	977	3-P2										
2018		20	978	P1										
2020		20	978	2-P1										
2022		20	978	2-P2										
2024		20	978	3-P1										
2026		20	978	3-P2										
2028		20	978	4-P1										
2030		20	978	4-P2										
2032		20	978	5-P1										
2034		20	978	5-P2										
2036		20	978	6-P1										
2038		20	978	6-P2										
2040		20	979	P1										
2042		20	979	2-P1										
2044		20	979	2-P2										
2046		20	979	3-P1										
2048		20	979	3-P2										
2050		20	979	4-P1										
2052		20	979	4-P2										
2054		20	979	5-P1										
2056		20	979	5-P2										
2058		20	979	6-P1										
2060		20	979	6-P2										
2990							2,992.00							
3001								3C	2B1	14000.	46500.	60500.	T R	
4201														
4601														
6701														
1001	69776292	1365	Antoine-Déat #2											Prov. de 69468439 69468440 69468441 69468442
2002		20	978	6-102										
2004		20	978	<del>A02 6-102 (1)</del>										
2006		20	976	P24										
2008		20	977	P1										
2010		20	977	2-P1										
2012		20	977	2-P2										
2014		20	977	3-P1										
2016		20	977	3-P2										

CERT.	ÉVAL.	0m
10/10/86	10/10/86	5

CERT.	ÉVAL.	0m
10/10/86	10/10/86	5



69776290

2F51

4201 Mme Josie Pettit

4601 1365 Antoine - Déat #1

1F51

4202 M. Michel Toupin

4602 1365 Antoine - Déat #1

①

SECT.	PRO.	23
18-2-57	10-7-56	V2

CODE	COMPTÉ	EMPLACEMENT - NOM, PROFESSION, RÉSIDENCE					CATEGORIE D'IMMEUBLE	SCOLAIRE	VALEUR EN DOLLARS			MUNICIPAL	REMARQUES
		DISTRICT	CADASTRE	DIVISION	FRONT	PROFONDEUR			SUPERFICIE	TERRAIN	BÂTIMENT		
2018	69776292	20	978			P1							
2020		20	978			2-P1							
2022		20	978			2-P2							
2024		20	978			3-P1							
2026		20	978			3-P2							
2028		20	978			4-P1							
2030		20	978			4-P2							
2032		20	978			5-P1							
2034		20	978			5-P2							
2036		20	978			6-P1							
2038		20	978			6-P2							
2040		20	979			P1							
2042		20	979			2-P1							
2044		20	979			2-P2							
2046		20	979			3-P1							
2048		20	979			3-P2							
2050		20	979			4-P1							
2052		20	979			4-P2							
2054		20	979			5-P1							
2056		20	979			5-P2							
2058	20	979			6-P1								
2060	20	979			6-P2								
2990													-2,992.00
3001							3C	2 Bl.	14000.	40500.	54500.	T R	
4201													
4601							CF	1					
6701													
1001	69776294												
2002		20	978			6-201							
2004		20	978			<del>6-201</del> 6-205 (1)							
2006		20	976			P24							
2008		20	977			P1							
2010		20	977			2-P1							
2012		20	977			2-P2							
2014		20	977			3-P1							
2016		20	977			3-P2							
2018		20	978			P1							
2020		20	978			2-P1							
2022		20	978			2-P2							
2024		20	978			3-P1							
2026		20	978			3-P2							
2028		20	978			4-P1							
2030		20	978			4-P2							
2032		20	978			5-P1							
2034		20	978			5-P2							
2036		20	978			6-P1							
2038		20	978			6-P2							

VERSO

Prov. de  
69468439  
69468440  
69468441  
69468442

cert. enr.  
ainsi. notaire

69726292

2FT)

4201 Mrs. Rachelle Dubé - Caron

4601 1365 Antoine - Deak #2

CERT.	DATE	23
18-2-87	1-7-86	✓A

ROLE D'ÉVALUATION DES IMMEUBLES POUR L'EXERCICE FINANCIER 1986

NUMÉRO	D'ARRONDISSEMENT	EMPLACEMENT: NOM, PROFESSION, RÉSIDENCE					CATEGORIE D'ARRONDISSEMENT	SCOLAIRE			VALEUR EN DOLLARS			MUNICIPAL	REMARQUES	
		NUMÉRO	ARRONDISSEMENT	SUBDIVISION	FRONT	PROFONDEUR		SUPERFICIE	TERRAIN	BÂTIMENT	TOTAL					
2030	69776294	20	979	P1												
2032		20	979	2-P1												
2034		20	979	2-P2												
2046		20	979	3-P1												
2048		20	979	3-P2												
2050		20	979	4-P1												
2052		20	979	4-P2												
2054		20	979	5-P1												
2056		20	979	5-P2												
2058		20	979	6-P1												
2060		20	979	6-P2												
2990						2,992.00										
3001							3C	2B	14000.	40500.	54500.		T R			
4201		Coopérative d'Habitation Co Toit <b>VERSO</b> (1)														
4601		1600 Legendre E #101 H2M 2K7														
6701		Fraction de copropriété 0.00621118														
1001	69776296	1365 Antoine-Déat #4														
2002		20	978	6-202												
2004		20	978	<del>403-6-103</del> (1)												
2006		20	976	P24												
2008		20	977	P1												
2010		20	977	2-P1												
2012		20	977	2-P2												
2014		20	977	3-P1												
2016		20	977	3-P2												
2018		20	978	P1												
2020		20	978	2-P1												
2022		20	978	2-P2												
2024		20	978	3-P1												
2026		20	978	3-P2												
2028		20	978	4-P1												
2030		20	978	4-P2												
2032		20	978	5-P1												
2034		20	978	5-P2												
2036		20	978	6-P1												
2038		20	978	6-P2												
2040		20	979	P1												
2042		20	979	2-P1												
2044		20	979	2-P2												
2046		20	979	3-P1												
2048		20	979	3-P2												
2050		20	979	4-P1												
2052		20	979	4-P2												
2054		20	979	5-P1												
2056		20	979	5-P2												
2058		20	979	6-P1												
2060		20	979	6-P2												
2990						2,992.00										

Prov. de  
69468439  
69468440  
69468441  
69468442

CERT.	REF.
2/11/86	1/1/86

1749

69796294

1851

4201 N. Antonio FIANFELLI

4601 1365 Antonio Deak #2

1851

4202 M. Giuseppe FIANFELLI

4602 1365 Antonio Deak #3

CERT.	PL.	23
18287	9786	Y3

CODE	DROITE	EMPLACEMENT - NOM, PROFESSION, RESIDENCE					CATEGORIE PARTICIPANT	SCOLAIRE		VALEUR EN DOLLARS			MUNICIPAL	REMARQUES	
		NUMERO	PARASSE	DIVISION	FACILE	PROFONDEUR		SUPERFICIE	TERRAIN	BATISSE	TOTAL				
3001	69776296														
4201		Coopérative d'Habitation Co Toit <b>VERSO</b> (1)					CF	1							
4601		1600 Legendre E #101 H2M 2K7													
6701		Fraction de copropriété 0.00621118													
1001	69776298	1365 Antoine-Déat #5													
2002		20	978	6-301											
2004		20	978	-A06 6-106 (1)											
2006		20	976	P24											
2008		20	977	P1											
2010		20	977	2-P1											
2012		20	977	2-P2											
2014		20	977	3-P1											
2016		20	977	3-P2											
2018		20	978	P1											
2020		20	978	2-P1											
2022		20	978	2-P2											
2024		20	978	3-P1											
2026		20	978	3-P2											
2028		20	978	4-P1											
2030		20	978	4-P2											
2032		20	978	5-P1											
2034		20	978	5-P2											
2036		20	978	6-P1											
2038		20	978	6-P2											
2040		20	979	P1											
2042		20	979	2-P1											
2044		20	979	2-P2											
2046		20	979	3-P1											
2048		20	979	3-P2											
2050		20	979	4-P1											
2052		20	979	4-P2											
2054		20	979	5-P1											
2056		20	979	5-P2											
2058		20	979	6-P1											
2060		20	979	6-P2											
2990						2,992.00									
3001															
4201		Coopérative d'Habitation Co Toit <b>VERSO</b> (1)					CF	1							
4601		1600 Legendre E #101 H2M 2K7													
6701		Fraction de copropriété 0.00621118													

Prov. de  
69468439  
69468440  
69468441  
69468442

CERT.	EFF.	
21/11/86	17/10/86	jm S

1750

69.76296

3FI1

4201 Mlle. Monique L'Archevesque

4601 1365 Antoine Desat #4

CEPT	18-87	10-86	23
	18-87	10-86	23

69.776298

2FI1

4201 Mme. Carole Yersch

4601 1365 Antoine Desat #5

1FI1

4202 M. Jean Pierre LeBlanc

4602 1365 Antoine Desat #5

CEPT	18-87	10-86	23
	18-87	10-86	23

RÔLE D'ÉVALUATION DES IMMEUBLES POUR L'EXERCICE FINANCIER 1986

ÉVALUATION

CADA	COMPTÉ	EMPLACEMENT (NOIA, PROFESSION, RESIDENCE)					MUNICIPAL	VALEUR EN DOLLARS			REMARQUES						
		NOIA	PROFESSION	RESIDENCE	PROFESSION	RESIDENCE		TERR	FERRAIN	BATISSE		TOTAL					
1001	69776300	1365 Antoine-Déat #6										Prov. de 69468439 69468440 69468441 69468442					
2002		20	978	6-302							<table border="1"> <tr> <td>CEPT</td> <td>EFF</td> <td>0m</td> </tr> <tr> <td>autres</td> <td>autres</td> <td>5</td> </tr> </table>	CEPT	EFF	0m	autres	autres	5
CEPT	EFF	0m															
autres	autres	5															
2004		20	978	<del>A04</del> 6-104 (1)													
2006		20	976	P24													
2008		20	977	P1													
2010		20	977	2-P1													
2012		20	977	2-P2													
2014		20	977	3-P1													
2016		20	977	3-P2													
2018		20	978	P1													
2020		20	978	2-P1													
2022		20	978	2-P2													
2024		20	978	3-P1													
2026		20	978	3-P2													
2028		20	978	4-P1													
2030		20	978	4-P2													
2032		20	978	5-P1													
2034		20	978	5-P2													
2036		20	978	6-P1													
2038		20	978	6-P2													
2040		20	979	P1													
2042		20	979	2-P1													
2044		20	979	2-P2													
2046		20	979	3-P1													
2048		20	979	3-P2													
2050		20	979	4-P1													
2052		20	979	4-P2													
2054		20	979	5-P1													
2056		20	979	5-P2													
2058		20	979	6-P1													
2060		20	979	6-P2													
2990									2,992.00								
3001						3C	2 Bl	14000.	41700.	55700.	T R						
4201		Coopérative d'Habitation Co Toit <b>VERSO (1)</b>					CF	1									
4601		1600 Legendre E #101 H2M 2K7															
6701		Fraction de copropriété 0.00621118															
1001	69776302	1355 Antoine-Déat #1										Prov. de 69468439					
2002		20	978	6-103							<table border="1"> <tr> <td>CEPT</td> <td>EFF</td> <td>0m</td> </tr> <tr> <td>autres</td> <td>autres</td> <td>5</td> </tr> </table>	CEPT	EFF	0m	autres	autres	5
CEPT	EFF	0m															
autres	autres	5															
2004		20	978	<del>A10</del> 6-110 (1)													
2006		20	976	P24													
2008		20	977	P1													
2010		20	977	2-P1													
2012		20	977	2-P2													
2014		20	977	3-P1													
2016		20	977	3-P2													
2018		20	977	P1													
2020		20	977	2-P1													
2022		20	977	2-P2													

1751



69274300

2F11

4201 Mme Berthe Lorrain

4601 1365 Antoine Riab #6

CDPT	REG	23
18287	11-7-86	✓



69276302

2FJ1

4201 Mrs Bernadette Gagnon

4601 1355 Antoine Desat #1

0	CERT.	APP.	23
	182819786		72



69776304

1851

4201 M. Bernard Lamoureux

4601 1355 Antoine Desl #2

1851

4202 Mme Denise Renaud

4602 1355 Antoine Desl #2

1851 18786 23  
1851 18786 23

69776306

1851

4201 M. Marcel Brossard

4601 1355 Antoine Desl #3

1851 18786 23  
1851 18786 23

ROLE D'ÉVALUATION DES IMMEUBLES POUR L'EXERCICE FINANCIER 1986

AN	COMTE	EMPLACEMENT - NOV. PROFAVOURAL RESIDENCE					SOLAIRE	VALEUR EN DOLLARS			REMARQUES
		PARCELLE	SUBDIVISION	ÉTAPE	FRACTIONNELLE	SURFACE		TERRAIN	BÂTIMENT	TOTAL	
1001	69776308	1335 Antoine-Déat #4									Prov. de 69468439 69468440 69468441 69468442
2002		20	978	6-204							
2004		20	978	<del>A08</del> 6-A07 (1)							
2006		20	976	P24							
2008		20	977	P1							
2010		20	977	2-P1							
2012		20	977	2-P2							
2014		20	977	3-P1							
2016		20	977	3-P2							
2018		20	978	P1							
2020		20	978	2-P1							
2022		20	978	2-P2							
2024		20	978	3-P1							
2026		20	978	3-P2							
2028		20	978	4-P1							
2030		20	978	4-P2							
2032		20	978	5-P1							
2034		20	978	5-P2							
2036		20	978	6-P1							
2038		20	978	6-P2							
2040		20	979	P1							
2042		20	979	2-P1							
2044		20	979	2-P2							
2046		20	979	3-P1							
2048		20	979	3-P2							
2050		20	979	4-P1							
2052		20	979	4-P2							
2054		20	979	5-P1							
2056		20	979	5-P2							
2058		20	979	6-P1							
2060		20	979	6-P2							
2990									2,992.00		
3001						3C	2B1	14000.	42000.	56000. T R	
4201		Coopérative d'Habitation Co Toit <b>VERSO (1)</b>					CF	1			
4601		1600 Legendre E #101 H2M 2K7									
6701		Fraction de copropriété 0.00621118									
1001	69776310	1355 Antoine-Déat #5									Prov. de 69468439 69468440 69468441 69468442
2002		20	978	6-303							
2004		20	978	<del>A09</del> 6-A09 (1)							
2006		20	976	P24							
2008		20	977	P1							
2010		20	977	2-P1							
2012		20	977	2-P2							
2014		20	977	3-P1							
2016		20	977	3-P2							
2018		20	978	P1							
2020		20	978	2-P1							
2022		20	978	2-P2							

CCRT	EFF.
21/11/86	17/11/86

CCRT	EFF.
21/11/86	17/11/86

1754

699 76308

1E21

4201 H. Claude Gendron

4601 1355 Antoine Desautels #4

DEPT.	PER.	23
18-87	18-7-86	13

ROLE D'ÉVALUATION DES IMMEUBLES POUR L'EXERCICE FINANCIER 1986

LIGNE	COMPTÉ	EMPLACEMENT - NOM, PROFESSION, RÉSIDENCE						CATEGORIE D'IMMEUBLE	SCOLAIRE		VALEUR EN DOLLARS			MUNICIPAL *	REMARQUES
		QUARTIER	DISTRICT	NUMÉRO	FRONT	PROFONDEUR	SUPERFICIE		TERR P. C.	TERRAIN	BÂTISSE	TOTAL			
2024	69776310	20	978	3-P1											
2026		20	978	3-P2											
2028		20	978	4-P1											
2030		20	978	4-P2											
2032		20	978	5-P1											
2034		20	978	5-P2											
2036		20	978	6-P1											
2038		20	978	6-P2											
2040		20	979	P1											
2042		20	979	2-P1											
2044		20	979	2-P2											
2046		20	979	3-P1											
2048		20	979	3-P2											
2050		20	979	4-P1											
2052		20	979	4-P2											
2054		20	979	5-P1											
2056		20	979	5-P2											
2058	20	979	6-P1												
2060	20	979	6-P2												
2990						2,992.00									
3001								3C	2B1	14000.	43200.	57200.	T R		
4201		Coopérative d'Habitation Co Toit <b>VERSOO</b>						CF							
4601		1600 Legendre E #101 H2M 2K7													
6701		Fraction de copropriété 0.00621118													
1001	69776312	1355 Antoine-Déat #6													
2002		20	978	6-304											
2004		20	978	<del>A12</del> 6-A12 (1)											
2006		20	976	P24											
2008		20	977	P1											
2010		20	977	2-P1											
2012		20	977	2-P2											
2014		20	977	3-P1											
2016		20	977	3-P2											
2018		20	978	P1											
2020		20	978	2-P1											
2022		20	978	2-P2											
2024		20	978	3-P1											
2026		20	978	3-P2											
2028		20	978	4-P1											
2030		20	978	4-P2											
2032		20	978	5-P1											
2034		20	978	5-P2											
2036		20	978	6-P1											
2038		20	978	6-P2											
2040		20	979	P1											
2042		20	979	2-P1											
2044		20	979	2-P2											
2046		20	979	3-P1											
2048		20	979	3-P2											
2050		20	979	4-P1											
2052		20	979	4-P2											
2054		20	979	5-P1											

Prov. de  
69468439  
69468440  
69468441  
69468442

CENT.	EXP.	SM
1/1/1986	1/1/1986	5

1755



69776310

2F51

4201 Mme Suzanne Frenette

4601 1355 Antoine - Diak #5

1F51

4202 M. Ouzes Seguin

4602 1355 Antoine - Diak #5

CERT	DES.	23
18-287	11-7-86	70

AN	NUMÉRO	EMPLACEMENT - NON PROFESSION RESIDENCE					Valeur Parent	SCOLAIRE		VALEUR EN DOLLARS			MUNICIPAL	REMARQUES
		Lot	Surface	Étage	Part	Superficie		Temp	TERRAIN	BÂTIMENT	TOTAL			
2056	69776312	20	979	5-P2										
2058		20	979	6-P1										
2060		20	979	6-P2										
2990						2,992.00								
3001							3C	2B1	14000.	46800.	60800.	T R		
4201		Coopérative d'Habitation Co Toit <b>VERSO</b>												
4601		1600 Legendre E #101 H2M 2K7												
6701		Fraction de copropriété 0.00621118												
1001	69776314	1455 De Louvain E #1												
2002		20	979	2-103										
2004		20	979	<del>A12</del> 2-A12 (1)										
2006		20	976	P24										
2008		20	977	P1										
2010		20	977	2-P1										
2012		20	977	2-P2										
2014		20	977	3-P1										
2016		20	977	3-P2										
2018		20	978	P1										
2020		20	978	2-P1										
2022		20	978	2-P2										
2024		20	978	3-P1										
2026		20	978	3-P2										
2028		20	978	4-P1										
2030		20	978	4-P2										
2032		20	978	5-P1										
2034		20	978	5-P2										
2036		20	978	6-P1										
2038		20	978	6-P2										
2040		20	979	P1										
2042		20	979	2-P1										
2044		20	979	2-P2										
2046		20	979	3-P1										
2048		20	979	3-P2										
2050		20	979	4-P1										
2052		20	979	4-P2										
2054		20	979	5-P1										
2056		20	979	5-P2										
2058		20	979	6-P1										
2060		20	979	6-P2										
2990						2,992.00								
3001							3C	2B1	15200.	40500.	55700.	T R		
4201		Coopérative d'Habitation Co Toit <b>VERSO</b> (1)												
4601		1600 Legendre E #101 H2M 2K7												
6701		Fraction de copropriété 0.00621118												

Prov. de  
69468439  
69468440  
69468441  
69468442

CEAT. S.  
Municipal / M. S.

69776312

1F21

4201 M. Jean Francois Longue  
4601 1355 Antoine Deat #6

CERT.	EFF.	23
18287	11-7-86	VS

69776314

1F21

4201 M. Roger Beaudet  
4601 1455 de Laurier E. #101 H2M 283  
3F21

4202 Mlle. Clara Remillard  
4602 1455 de Laurier E. #1 H2M 283

CERT.	EFF.	23
18287	7-7-86	VS

ROLE D'ÉVALUATION DES IMMEUBLES POUR L'EXERCICE FINANCIER 1986

SERVICE D'ÉVALUATION

ANNEE	NUMERO	EMPLACEMENT - NOM PROFESSION RENDEND					CATEGORIE D'USAGE	SCOLAIRE		VALEUR FN DOLLARS			MUNICIPALITE *	REMARQUES		
		NUMERO	CATEGORIE	PROFESSION	RENDEND	RENDEND		TERRE	BATISSE	TERRAIN	BATISSE	TOTAL				
1001	69776316	1455 De Louvain E #2													Prov. de 69468439 69468440 69468441 69468442	
2002		20	979	2-104												
2004		20	979	<del>109</del> 2-109 (1)												
2006		20	976	P24												
2008		20	977	P1												
2010		20	977	2-P1												
2012		20	977	2-P2												
2014		20	977	3-P1												
2016		20	977	3-P2												
2018		20	978	P1												
2020		20	978	2-P1												
2022		20	978	2-P2												
2024		20	978	3-P1												
2026		20	978	3-P2												
2028		20	978	4-P1												
2030		20	978	4-P2												
2032		20	978	5-P1												
2034		20	978	5-P2												
2036		20	978	6-P1												
2038		20	978	6-P2												
2040		20	979	P1												
2042		20	979	2-P1												
2044		20	979	2-P2												
2046		20	979	3-P1												
2048		20	979	3-P2												
2050		20	979	4-P1												
2052		20	979	4-P2												
2054		20	979	5-P1												
2056		20	979	5-P2												
2058		20	979	6-P1												
2060		20	979	6-P2												
2990																
											2,992.00					
3001								3C	2B1	15200.	46500.	61700.	T R			
4201		Coopérative d'Habitation Co Toit <b>VERSO (1)</b>					CF									
4601		1600 Legendre E #101 H2M 2K7														
6701		Fraction de copropriété 0.00621118														
1001	69776318	1455 De Louvain E #3													Prov. de 69468439 69468440 69468441 69468442	
2002		20	979	2-203												
2004		20	979	<del>107</del> 2-107 (1)												
2006		20	976	P24												
2008		20	977	P1												
2010		20	977	2-P1												
2012		20	977	2-P2												
2014		20	977	3-P1												
2016		20	977	3-P2												
2018		20	978	P1												
2020		20	978	2-P1												
2022		20	978	2-P2												
2024		20	978	3-P1												
2026		20	978	3-P2												
2028		20	978	4-P1												
2030		20	978	4-P2												

CERT. 1/1/1986 1/1/1986 DM S

CERT. 1/1/1986 1/1/1986 DM S

1757

6976316

2FI1

H201 M<sup>me</sup> Denise Renaud

4601 1455 du Louvain E. #2 H2M 2B3

1FI1

H202 M. Jean Guy Richer

4602 1455 du Louvain E. #2 H2M 2B3

GRWT.	ESP.	23
18.587	10.186	-75

ANNÉE	CANTON	EMPLACEMENT - NOM PROFESSION, RESIDENCE					CATEGORIE D'IMMEUBLE	SCOLAIRE		VALEUR EN DOLLARS			MUNICIPAL	REMARQUES
		NUMERO	CHIFFRE	SUBDIVISION	LARGEUR	PROFONDEUR		SUPERFICIE	TERRE	BÂTIMENT	TERRAIN	BÂTIMENT		
2032	69776318	20	978	5-P1										
2034		20	978	5-P2										
2036		20	978	6-P1										
2038		20	978	6-P2										
2040		20	979	P1										
2042		20	979	2-P1										
2044		20	979	2-P2										
2046		20	979	3-P1										
2048		20	979	3-P2										
2050		20	979	4-P1										
2052		20	979	4-P2										
2054		20	979	5-P1										
2056		20	979	5-P2										
2058		20	979	6-P1										
2060		20	979	6-P2										
2990						2,992.00								
3001							3C	2B1	15200.	37400.	52600.	T R		
4201														
4601														
6701														
1001	69776320													
2002		20	979	2-204										
2004		20	979	<del>A10</del> 2-A10 (1)										
2006		20	976	P24										
2008		20	977	P1										
2010		20	977	2-P1										
2012		20	977	2-P2										
2014		20	977	3-P1										
2016		20	977	3-P2										
2018		20	978	P1										
2020		20	978	2-P1										
2022		20	978	2-P2										
2024		20	978	3-P1										
2026		20	978	3-P2										
2028		20	978	4-P1										
2030		20	978	4-P2										
2032		20	978	5-P1										
2034		20	978	5-P2										
2036		20	978	6-P1										
2038		20	978	6-P2										
2040		20	979	P1										
2042		20	979	2-P1										
2044		20	979	2-P2										
2046		20	979	3-P1										
2048		20	979	3-P2										
2050		20	979	4-P1										
2052		20	979	4-P2										
2054		20	979	5-P1										
2056		20	979	5-P2										
2058		20	979	6-P1										
2060		20	979	6-P2										
2990						2,992.00								

Prov. de  
69468439  
69468440  
69468441  
69468442

CERT.	EFF.	OR
2/11/86	17/16/86	5

1758

69776318

2FI1

4201 Mme Guile Oscar

4601 1455 de Louvain E #3 H2M 2R3

ANNULÉ

①	CERT.	EFF.	23
	18287	10786	15

69776318

4201 Picard Gisele

4601 1455 de Louvain E #3  
H2M 2R3

4202 Provost Marcel

4602 1455 de Louvain E #3  
H2M 2R3

CERT.	EFF.	13
10/12/87	10/11/87	15

LE RÔLE D'ÉVALUATION

CODE	COUVERTE	EMPLACEMENT - NOM, PROFESSION, RESIDENCE					CATEGORIE D'IMMEUBLE	SCOLAIRE	VALEUR EN DOLLARS			MUNICIPAL	REMARQUES	
		DIRECTION	RUE	NUMERO	FRONT	PROFONDEUR			SUPERFICIE	TERR. P.C.	TERRAIN			BÂTISSE
3001	69776320							3C	2B1	15200.	40500.	55700.	T R	
4201							CF	1						
4601														
6701														
1001	69776322													
2002		20	979	2-303										
2004		20	979	<del>408-2-A08 (1)</del>										
2006		20	976	P24										
2008		20	977	P1										
2010		20	977	2-P1										
2012		20	977	2-P2										
2014		20	977	3-P1										
2016		20	977	3-P2										
2018		20	978	P1										
2020		20	978	2-P1										
2022		20	978	2-P2										
2024		20	978	3-P1										
2026		20	978	3-P2										
2028		20	978	4-P1										
2030		20	978	4-P2										
2032		20	978	5-P1										
2034		20	978	5-P2										
2036		20	978	6-P1										
2038		20	978	6-P2										
2040		20	979	P1										
2042		20	979	2-P1										
2044		20	979	2-P2										
2046		20	979	3-P1										
2048		20	979	3-P2										
2050		20	979	4-P1										
2052		20	979	4-P2										
2054		20	979	5-P1										
2056		20	979	5-P2										
2058		20	979	6-P1										
2060		20	979	6-P2										
2990										2,992.00				
3001								3C	2 B1	15200.	40200.	55400.	T R	
4201							CF	1						
4601														
6701														

Prov. de  
69468439  
69468440  
69468441  
69468442

0m  
5



69776320

IFTI

4201 M. Marc Gextelo

4601 1455 de Louvain E. #4 HAM 2R3

IFTI

4202 Mme Sylvie Massé

4602 1455 de Louvain E. #4 HAM 2R3

①	CERT.	172	23
	18-2-87	10-7-86	β

69776322

IFTI

4201 M. Daniel Maithot

4601 1455 de Louvain E. #5 HAM 2R3

	CERT.	172	23
	18-2-87	10-7-86	γ



69776324

IFI

4201 M. Jacques Dufour

4601 1455 du Louvain E. #6 HAM 283

IFI

4202 Mme Collette Baul

4602 1455 du Louvain E. #6 HAM 283

①

18-257-9-7-86	23
	VB



697223-26

1857

4201 M. Bernard (Chamgagne)

4601 1445 de Louvain E. #1 H2M 283.

CERT.	LTP	23-
11287	7-7-86	18

CODE	DÉLIVRÉ	EMPLACEMENT - NON PROPRIÉTÉ RÉSIDUELLE					SUPERFICIE	CATEGORIE BÂTIMENT	SCOLAIRE		VALEUR EN DOLLARS			MUNICIPAL	REMARQUES
		NO	AN	TYPE	PROFONDEUR	PROFONDEUR			TEUR	TERRAIN	BÂTIMENT	TOTAL			
2058	69776328	20	979	6-P1											
2060		20	979	6-P2											
2990						2,992.00									
3001								3C	2B1	15200.	42000.	57200.	T R		
4201							CF								
4601															
5701															
1001	69776330														
2002		20	979	2-201											
2004		20	979	<del>405</del> 2-105 (1)											
2006		20	976	P24											
2008		20	977	P1											
2008		20	977	2-P1											
2010		20	977	2-P2											
2014		20	977	3-P1											
2016		20	977	3-P2											
2018		20	978	P1											
2020		20	978	2-P1											
2022		20	978	2-P2											
2024		20	978	3-P1											
2026		20	978	3-P2											
2028		20	978	4-P1											
2030		20	978	4-P2											
2032		20	978	5-P1											
2034		20	978	5-P2											
2036		20	978	6-P1											
2038		20	978	6-P2											
2040		20	979	P1											
2042		20	979	2-P1											
2044		20	979	2-P2											
2046		20	979	3-P1											
2048		20	979	3-P2											
2050		20	979	4-P1											
2052		20	979	4-P2											
2054		20	979	5-P1											
2056		20	979	5-P2											
2058		20	979	6-P1											
2060		20	979	6-P2											
2990						2,992.00									
3001								3C	2B1	15200.	40500.	55700.	T R		
4201							CF								
4601															
6701															

Prov. de  
69468439  
69468440  
69468441  
69468442

CERT.	EFF.
21/11/86	21/11/86

69776328

IFI

4201 M. Gérard Larochelle

4601 1445 du Louvain E. #2 H2M 2B3

2FI

4202 Mme Monique Kishel

4602 1445 du Louvain E. #2 H2M 2B3

① CERT. 28  
13-2-87 18-7-86 V2

69776330

3FI

4201 Mlle Colette Gascon

4601 1445 du Louvain E. #3 H2M 2B3

① CERT. 23  
13-2-87 18-7-86 V2

DATE	NUMERO	EMPLACEMENT - NOM PROFESSION - RESIDENCE					CATEGORIE BÂTIMENT	SCOLAIRE		VALEUR EN DOLLARS			MUNICIPAL	REMARQUES		
		NUMERO	PROFESSION	RESIDENCE	PROVINCE	SURFACE		TERR P	TERRAIN	BATISSE	TOTAL					
1001	69776332	1445 De Louvain E #4													Prov. de 69468439 69468440 69468441 69468442	
2002		20	979	2-202												
2004		20	979	<del>202</del> 2-202 (1)												
2006		20	976	P24												
2008		20	977	P1												
2010		20	977	2-P1												
2012		20	977	2-P2												
2014		20	977	3-P1												
2016		20	977	3-P2												
2018		20	978	P1												
2020		20	978	2-P1												
2022		20	978	2-P2												
2024		20	978	3-P1												
2026		20	978	3-P2												
2028		20	978	4-P1												
2030		20	978	4-P2												
2032		20	978	5-P1												
2034		20	978	5-P2												
2036		20	978	6-P1												
2038		20	978	6-P2												
2040		20	979	P1												
2042		20	979	2-P1												
2044		20	979	2-P2												
2046		20	979	3-P1												
2048		20	979	3-P2												
2050		20	979	4-P1												
2052		20	979	4-P2												
2054		20	979	5-P1												
2056		20	979	5-P2												
2058		20	979	6-P1												
2060		20	979	6-P2												
2990						2,992.00										
3001							3C	2B1	15200.	37400.	52600.	T R				
4201		Coopérative d'Habitation Co Toit														
4601		1600 Legendre E #101 H2M 2K7														
6701		Fraction de copropriété 0.00621118														
1001	69776334	1445 De Louvain E #5													Prov. de 69468439 69468440 69468441 69468442	
2002		20	979	2-301												
2004		20	979	<del>206</del> 2-206 (1)												
2006		20	976	P24												
2008		20	977	P1												
2010		20	977	2-P1												
2012		20	977	2-P2												
2014		20	977	3-P1												
2016		20	977	3-P2												
2018		20	978	P1												
2020		20	978	2-P1												
2022		20	978	2-P2												
2024		20	978	3-P1												
2026		20	978	3-P2												
2028		20	978	4-P1												
2030		20	978	4-P2												
2032		20	978	5-P1												

CEPX	SPF
21/10/86	12/10/86

CEPX	SPF
21/10/86	12/10/86

1763



69726332.

1F51

4201 N. Florent Goulet

4601 1445 de Louvain E. #4 HAM 283.

① 

CPPL	23
180-8711-7-86	V3

CODE	COMPTÉ	EMPLACEMENT - NOM, PROFESSION, RÉSIDENCE					CATEGORIE BÂTIMENT	SCOLAIRE		VALEUR EN DOLLARS			MURICAPRI	REMARQUES
		NO. CADASTRE	NUMÉRIQUE	FRONT	PROFONDEUR	SURFACE		TERR. P. I. C.	TERRAIN	BÂTISSE	TOTAL			
2034	69776334	20	978		5-P2									
2036		20	978		6-P1									
2038		20	978		6-P2									
2040		20	979		P1									
2042		20	979		2-P1									
2044		20	979		2-P2									
2046		20	979		3-P1									
2048		20	979		3-P2									
2050		20	979		4-P1									
2052		20	979		4-P2									
2054		20	979		5-P1									
2056		20	979		5-P2									
2058		20	979		6-P1									
2060		20	979		6-P2									
2990														2,992.00
3001							3C	2B1	15200.	45300.	60500.		T R	
4201														
4601														
6701														
1001	69776336													
2002		20	979		2-302									
2004		20	979		A04-2-104 (1)									
2006		20	976		P24									
2008		20	977		P1									
2010		20	977		2-P1									
2012		20	977		2-P2									
2014		20	977		3-P1									
2016		20	977		3-P2									
2018		20	978		P1									
2020		20	978		2-P1									
2022		20	978		2-P2									
2024		20	978		3-P1									
2026		20	978		3-P2									
2028		20	978		4-P1									
2030		20	978		4-P2									
2032		20	978		5-P1									
2034		20	978		5-P2									
2036		20	978		6-P1									
2038		20	978		6-P2									
2040		20	979		P1									
2042		20	979		2-P1									
2044		20	979		2-P2									
2046		20	979		3-P1									
2048		20	979		3-P2									
2050		20	979		4-P1									
2052		20	979		4-P2									
2054		20	979		5-P1									
2056		20	979		5-P2									
2058		20	979		6-P1									
2060		20	979		6-P2									
2990														2,992.00

Prov. de  
69468439  
69468440  
69468441  
69468442

CERT	REV	AN
1/1/86	1/1/86	5

1764

69274334

2FE1

4201 Mme Jocelyne Richard

4601 1445 de Louvain E. #5 H2M 2B3.

1FE1

4202 M. Jean Orifontaine

4602 1445 de Louvain E. #5 H2M 2B3.

①

CERT.	REF.	AB.
182.87	10-7-86	1/2

DE-1000 (REV. 11/85)

COTE	CIVILITE	EMPLACEMENT - NOM, PROFESSION, RESIDENCE						CATEGORIE BÂTIMENT	SCOLAIRE	VALEUR EN DOLLARS			MUNICIPAL	REMARQUES	
		NO. CAD.	PARCELLE	GRADINATION	FRONT	PROFONDEUR	HAUTEUR			TERRAIN	BÂTIMENT	TOTAL			
3001	69776336							3C	2B1	15200.	38700.	53900.	T R		
4201		Coopérative d'Habitation Co Toit <b>VERSO</b>						CF	1						
4601		1600 Legendre E #101 H2M 2K7													
6701		Fraction de copropriété 0.00621118													
1001	69776338	1435 De Louvain E #1													Prov. de 69468439 69468440 69468441 69468442
2002		20	979	3-103											
2004		20	979	-A10 3-A10 (1)											
2006		20	976	P24											
2008		20	977	P1											
2010		20	977	2-P1											
2012		20	977	2-P2											
2014		20	977	3-P1											
2016		20	977	3-P2											
2018		20	978	P1											
2020		20	978	2-P1											
2022		20	978	2-P2											
2024		20	978	3-P1											
2026		20	978	3-P2											
2028		20	978	4-P1											
2030		20	978	4-P2											
2032		20	978	5-P1											
2034		20	978	5-P2											
2036		20	978	6-P1											
2038		20	978	6-P2											
2040		20	979	P1											
2042		20	979	2-P1											
2044		20	979	2-P2											
2046		20	979	3-P1											
2048		20	979	3-P2											
2050		20	979	4-P1											
2052		20	979	4-P2											
2054		20	979	5-P1											
2056		20	979	5-P2											
2058		20	979	6-P1											
2060		20	979	6-P2											
2990							2,992.00								
3001								3C	2B1	15200.	42000.	57200.	T R		
4201		Coopérative d'Habitation Co Toit <b>VERSO</b>						CF	1						
4601		1600 Legendre E #101 H2M 2K7													
6701		Fraction de copropriété 0.00621118													
1001	69776340	1435 De Louvain E #2												Prov. de 69468439 69468440 69468441 69468442	
2002		20	979	3-104											
2004		20	979	-A11 3-B11 (1)											
2006		20	976	P24											
2008		20	977	P1											
2010		20	977	2-P1											

SEPT 1985  
antuler, halder, Pm

SEPT 1985  
antuler, halder, Pm

69776336

IFI

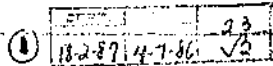
4201 M. Yves Basin

4601 1445 de Louvain #6 H2M 283

2FI

4202 Mme Andrée Geoffroy

4602 1445 de Louvain #6 H2M 283

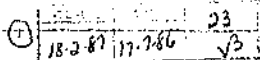


69776338

2FI

4201 Mme Micheline Corbeil

4601 1435 Louvain E. #1 H2M 283



CODE	COMPTÉ	EMPLACEMENT - NOM, PROFESSION, RESIDENCE					CATEGORIE D'IMMEUBLE	SOCOLAIRE		VALEUR EN DOLLARS			MUNICIPAL	REMARQUES
		D. S. S. A. D.	CADASTRE	SUBDIVISION	PROF.	PROF. S. D. E. M.		SUPERFICIE	TERR.	BASSE	TOTAL			
2012	69776340	20	977	2-P2										
2014		20	977	3-P1										
2016		20	977	3-P2										
2018		20	978	P1										
2020		20	978	2-P1										
2022		20	978	2-P2										
2024		20	978	3-P1										
2026		20	978	3-P2										
2028		20	978	4-P1										
2030		20	978	4-P2										
2032		20	978	5-P1										
2034		20	978	5-P2										
2036		20	978	6-P1										
2038		20	978	6-P2										
2040		20	979	P1										
2042		20	979	2-P1										
2044		20	979	2-P2										
2046		20	979	3-P1										
2048		20	979	3-P2										
2050		20	979	4-P1										
2052		20	979	4-P2										
2054		20	979	5-P1										
2056		20	979	5-P2										
2058		20	979	6-P1										
2060		20	979	6-P2										
2990														
3001														
4201														
4601														
6701														
1001	69776342	20	979	3-203										
2002		20	979	3-P1A (1)										
2004		20	979	P24										
2006		20	976	P1										
2008		20	977	P1										
2010		20	977	2-P1										
2012		20	977	2-P2										
2014		20	977	3-P1										
2016		20	977	3-P2										
2018		20	978	P1										
2020		20	978	2-P1										
2022		20	978	2-P2										
2024		20	978	3-P1										
2026		20	978	3-P2										
2028		20	978	4-P1										
2030		20	978	4-P2										
2032		20	978	5-P1										
2034		20	978	5-P2										
2036		20	978	6-P1										
2038		20	978	6-P2										
3001														
4201														
4601														
6701														
1001	69776342	20	979	3-203										
2002		20	979	3-P1A (1)										
2004		20	979	P24										
2006		20	976	P1										
2008		20	977	P1										
2010		20	977	2-P1										
2012		20	977	2-P2										
2014		20	977	3-P1										
2016		20	977	3-P2										
2018		20	978	P1										
2020		20	978	2-P1										
2022		20	978	2-P2										
2024		20	978	3-P1										
2026		20	978	3-P2										
2028		20	978	4-P1										
2030		20	978	4-P2										
2032		20	978	5-P1										
2034		20	978	5-P2										
2036		20	978	6-P1										
2038		20	978	6-P2										
3001														
4201														
4601														
6701														
1001	69776342	20	979	3-203										
2002		20	979	3-P1A (1)										
2004		20	979	P24										
2006		20	976	P1										
2008		20	977	P1										
2010		20	977	2-P1										
2012		20	977	2-P2										
2014		20	977	3-P1										
2016		20	977	3-P2										
2018		20	978	P1										
2020		20	978	2-P1										
2022		20	978	2-P2										
2024		20	978	3-P1										
2026		20	978	3-P2										
2028		20	978	4-P1										
2030		20	978	4-P2										
2032		20	978	5-P1										
2034		20	978	5-P2										
2036		20	978	6-P1										
2038		20	978	6-P2										

Prov. de  
69468439  
69468440  
69468441  
69468442

CERT.	EFF.
2018/06	17/11/86

1766

69776340

1 FT 1

4201 M. Robert Corbail

4601 1435 de Louvain E. #2 H2M 2B3

1	18-2879-1-86	23
		22

ROLE D'ÉVALUATION DES IMMEUBLES POUR L'EXERCICE FINANCIER 1986

AN	C.M.F.E.	EMPLACEMENT - NOM PROPRIÉTAIRE - RÉSIDENCE					CATEGORIE MUNICIPALE	SCOLAIRE		VALEUR EN DOLLARS			MUNICIPAL	REMARQUES
		SECTION	CADASTRE	SURFACE	FRONT	PROFONDEUR		SURFACE E	TERRAIN	BASSE	TOTAL			
2040	69776342	20	979	P1										
2042		20	979	2-P1										
2044		20	979	2-P2										
2046		20	979	3-P1										
2048		20	979	3-P2										
2050		20	979	4-P1										
2052		20	979	4-P2										
2054		20	979	5-P1										
2056		20	979	5-P2										
2058		20	979	6-P1										
2060		20	979	6-P2										
2990														
3001														
4201														
4601														
6701														
1001	69776344													
2002		20	979	3-204										
2004		20	979	<del>A08</del> 3-A08 (1)										
2006		20	978	P24										
2008		20	977	P1										
2010		20	977	2-P1										
2012		20	977	2-P2										
2014		20	977	3-P1										
2016		20	977	3-P2										
2018		20	978	P1										
2020		20	978	2-P1										
2022		20	978	2-P2										
2024		20	978	3-P1										
2026		20	978	3-P2										
2028		20	978	4-P1										
2030		20	978	4-P2										
2032		20	978	5-P1										
2034		20	978	5-P2										
2036		20	978	6-P1										
2038		20	978	6-P2										
2040		20	979	P1										
2042		20	979	2-P1										
2044		20	979	2-P2										
2046		20	979	3-P1										
2048		20	979	3-P2										
2050		20	979	4-P1										
2052		20	979	4-P2										
2054		20	979	5-P1										
2056		20	979	5-P2										
2058		20	979	6-P1										
2060		20	979	6-P2										
2990														
3001														
4201														
4601														
6701														

2,992.00

2,992.00

VERSOW

VERSOW

Prov. de  
69468439  
69468440  
69468441  
69468442

1001	1001	1001
------	------	------

1767



69776342

1FT1

4201 M. Gilles Ouellette

4601 1435 du Louvain E #3 H2M 2B3

① 

18287	11-1-86	23
		VB

69776344

2FT1

4201 Mme. Vivian DENISCHUCK

4601 1435 du Louvain E #4 H2M 2B3

① 

18287	9-7-86	23
		VB

ROLE D'ÉVALUATION DES IMMEUBLES POUR L'EXERCICE FINANCIER 1986

1986

ANNÉE	NUMÉRO	EMPLACEMENT - NOM PROFESSION - RÉSIDENCE					CATEGORIE BÂTIMENT	SCOLAIRE		VALEUR EN DOLLARS			MUNICIPAL	REMARQUES
		NUMÉRO	PROFONDEUR	SURFACE	TERR. P. C.	TERRAIN		BÂTISSE	TOTAL					
1001	69776346	1435 De Louvain E #5												Prov. de 69468439 69468440 69468441 69468442
2002		20 979 3-303												
2004		20 979 -A07 3-A07 (1)												
2006		20 976 P24												
2008		20 977 P1												
2010		20 977 2-P1												
2012		20 977 2-P2												
2014		20 977 3-P1												
2016		20 977 3-P2												
2018		20 978 P1												
2020		20 978 2-P1												
2022		20 978 2-P2												
2024		20 978 3-P1												
2026		20 978 3-P2												
2028		20 978 4-P1												
2030		20 978 4-P2												
2032		20 978 5-P1												
2034		20 978 5-P2												
2036		20 978 6-P1												
2038		20 978 6-P2												
2040		20 979 P1												
2042		20 979 2-P1												
2044		20 979 2-P2												
2046		20 979 3-P1												
2048		20 979 3-P2												
2050		20 979 4-P1												
2052		20 979 4-P2												
2054		20 979 5-P1												
2056		20 979 5-P2												
2058		20 979 6-P1												
2060		20 979 6-P2												
2990					2,992.00									
3001						30	2 B1	15200.	43200.	58400.	T R			
4201		Coopérative d'Habitation Co Toit				CF	1							
4601		1600 Legendre E #101 H2M 2K7												
6701		Fraction de copropriété 0.00621118												
1001	69776348	1435 De Louvain E #6												Prov. de 69468439 69468440 69468441 69468442
2002		20 979 3-304												
2004		20 979 -A09 3-A09 (1)												
2006		20 976 P24												
2008		20 977 P1												
2010		20 977 2-P1												
2012		20 977 2-P2												
2014		20 977 3-P1												
2016		20 977 3-P2												
2018		20 978 P1												
2020		20 978 2-P1												
2022		20 978 2-P2												

CERT.	EFF.
12/1/86	12/1/86

CERT.	EFF.
12/1/86	12/1/86

1768

69776346

2FE1

4201 Mme Suzanne Rochon

4601 1435 du Louvain F. #5 H2M 3A3.

①

QUEST.	DATE	23
19287	10-7-86	72

ROLE D'ÉVALUATION DES IMMEUBLES POUR L'EXERCICE FINANCIER 1986

LIGNE	VILLE	EMPLACEMENT - NOM PROFESSION - RESIDENCE					CALCULÉ DATE DE	SCOLAIRE		VALEUR EN DOLLARS			REMARQUES	
		NUMÉRIQUE	DES LOGIS	PROF.	PROF-ONDEUR	SURFACÉ		TERRE	BÂTIMENT	TERRAIN	BÂTIMENT	TOTAL		
2024	69776348	20	978		3-P1									
2026		20	978		3-P2									
2028		20	978		4-P1									
2030		20	978		4-P2									
2032		20	978		5-P1									
2034		20	978		5-P2									
2036		20	978		6-P1									
2038		20	978		6-P2									
2040		20	979		P1									
2042		20	979		2-P1									
2044		20	979		2-P2									
2046		20	979		3-P1									
2048		20	979		3-P2									
2050		20	979		4-P1									
2052		20	979		4-P2									
2054		20	979		5-P1									
2056		20	979		5-P2									
2058	20	979		6-P1										
2060	20	979		6-P2										
2990													2,992.00	
3001														
4201														
4601														
6701														
1001	79776350													
2002		20	979		3-101									
2004		20	979		A02 3-A02 (1)									
2006		20	976		P24									
2008		20	977		P1									
2010		20	977		2-P1									
2012		20	977		2-P2									
2014		20	977		3-P1									
2016		20	977		3-P2									
2018		20	978		P1									
2020		20	978		2-P1									
2022		20	978		2-P2									
2024		20	978		3-P1									
2026		20	978		3-P2									
2028		20	978		4-P1									
2030		20	978		4-P2									
2032		20	978		5-P1									
2034		20	978		5-P2									
2036		20	978		6-P1									
2038		20	978		6-P2									
2040		20	979		P1									
2042		20	979		2-P1									
2044		20	979		2-P2									
2046		20	979		3-P1									
2048		20	979		3-P2									
2050		20	979		4-P1									
2052		20	979		4-P2									

Prov. de  
69468439  
69468440  
69468441  
69468442

CERT.	EFF.	Am
1/1/86	1/1/86	5

1769

69276348

2FT1

4201 Mme Doris Gravel

4601 1435 de Louvain E. #6 H2M 3R3

1FT1

4202 M Harold McMurray

4602 1435 de Louvain E. #6 H2M 3R3

① CERT 23  
18287 1436 Y2

C.D.E.	COMTE	EMPLACEMENT - NOM PROFESSIONAL RESIDENCE					CATEGORIE BÂTIMENT	SOLAIRE		VALEUR EN DOLLARS			MUNICIPAL	REMARQUES
		DE CAD.	CADASTRE	SUBDIVISION	PARCELLE	PROFONDEUR		SURFACE	F	B	TERRAIN	BÂTIMENT		
2054	69776350	20	979	5-P1										
2056		20	979	5-P2										
2058		20	979	6-P1										
2060		20	979	6-P2										
2990							2,992.00							
3001							3C	2 B1	15200.	46500.	61700.	T R		
4201		Coopérative d'Habitation Co Toit <b>VERSO (v)</b>					CF	1						
4601		1600 Legendre E #101 H2M 2K7												
6701		Fraction de copropriété 0.00621118												
1001	69776352	1425 De Louvain E #2												
2002		20	979	3-102										
2004		20	979	<del>A03</del> 3-A03 (v)										
2006		20	976	P24										
2008		20	977	P1										
2010		20	977	2-P1										
2012		20	977	2-P2										
2014		20	977	3-P1										
2016		20	977	3-P2										
2018		20	978	P1										
2020		20	978	2-P1										
2022		20	978	2-P2										
2024		20	978	3-P1										
2026		20	978	3-P2										
2028		20	978	4-P1										
2030		20	978	4-P2										
2032		20	978	5-P1										
2034		20	978	5-P2										
2036		20	978	6-P1										
2038		20	978	6-P2										
2040		20	979	P1										
2042		20	979	2-P1										
2044		20	979	2-P2										
2046		20	979	3-P1										
2048		20	979	3-P2										
2050		20	979	4-P1										
2052		20	979	4-P2										
2054		20	979	5-P1										
2056		20	979	5-P2										
2058		20	979	6-P1										
2060		20	979	6-P2										
2990						2,992.00								
3001							3C	2B1	15200.	40500.	55700.	T R		
4201		Coopérative d'Habitation Co Toit <b>VERSO (v)</b>					CF	1						
4601		1600 Legendre E #101 H2M 2K7												
6701		Fraction de copropriété 0.00621118												

Prov. de  
69468439  
69468440  
69468441  
69468442

adulter. Bâtiments 5

69276350

2FI1

Mme Helene Taillefer

4601 1425 Louvain E. #1 HAM 3B3

1FI1

M. Rejean Lefebvre

4602 1425 Louvain E. #1 HAM 3B3

DEPT.	DATE	23
18-2-87	11-7-86	VB

69276352

2FI1

Mme Helene Bouchard

4601 1425 du Louvain E. #2 HAM 2B3

DEPT.	DATE	23
18-2-87	7-7-86	VB

ROLE D'ÉVALUATION DES IMMEUBLES POUR L'EXERCICE FINANCIER 1986

ANNÉE	COMPTÉ	EMPLACEMENT - NOM, PROFESSION, RÉSIDENCE					CATEGORIE D'IMMEUBLE	SOLAIRE		VALEUR EN DOLLARS			MUNICIPAL	REMARQUES	
		N°	PROFES	RESIDENCE	PROFES	RESIDENCE		TERRE	BÂTIMENT	TERRAIN	BÂTIMENT	TOTAL			
1001	69776354	1425 De Louvain E #3													Prov. de 69468439 69468440 69468441 69468442
2002		20	979	3-201											
2004		20	979	<del>A06</del> 3-A06 (1)											
2006		20	976	P24											
2008		20	977	P1											
2010		20	977	2-P1											
2012		20	977	2-P2											
2014		20	977	3-P1											
2016		20	977	3-P2											
2018		20	978	P1											
2020		20	978	2-P1											
2022		20	978	2-P2											
2024		20	978	3-P1											
2026		20	978	3-P2											
2028		20	978	4-P1											
2030		20	978	4-P2											
2032		20	978	5-P1											
2034		20	978	5-P2											
2036		20	978	6-P1											
2038		20	978	6-P2											
2040		20	979	P1											
2042		20	979	2-P1											
2044		20	979	2-P2											
2046		20	979	3-P1											
2048		20	979	3-P2											
2050		20	979	4-P1											
2052		20	979	4-P2											
2054		20	979	5-P1											
2056		20	979	5-P2											
2058		20	979	6-P1											
2060		20	979	6-P2											
2990						2,992.00									
3001							3C	2 B1	15200.	40500.	55700.	T R			
4201		Coopérative d'Habitation Co Toit <b>VERSO (1)</b>													
4601		1600 Legendre E #101 H2M 2K7													
6701		Fraction de copropriété 0.00621118													
1001	69776356	1425 De Louvain E #4												Prov. de 69468439 69468440 69468441 69468442	
2002		20	979	3-302											
2004		20	979	<del>A05</del> 3-A05 (1)											
2006		20	976	P24											
2008		20	977	P1											
2010		20	977	2-P1											
2012		20	977	2-P2											
2014		20	977	3-P1											
2016		20	977	3-P2											
2018		20	978	P1											
2020		20	978	2-P1											
2022		20	978	2-P2											
2024		20	978	3-P1											
2026		20	978	3-P2											

CERT. EFF. 5



699 76354

3ET1

4201 Mlle Josette Bourdage

4601 1425 Laurier E. #3 H2M 3A3.

①	SEPT.	1953	13
	11287	7-786	Y2



69226356

2FJL

4201 Mme. Marcella Gagné

4601 1425 de Louvain E. #4 H2H 2A3

0 18287 10786 23 ✓

RÔLE D'ÉVALUATION DES IMMEUBLES POUR L'EXERCICE FINANCIER 1986

ANCIEN	C. M. I. E.	EMPLACEMENT - ADM. PROPOSÉ OU RÉSIDENCE					CATEGORIE BÂTIMENT	SCOLAIRE		VALEUR EN DOLLARS			MUNICIPAL	REMARQUES
		INDUSTRIEL	COMMERCIAL	INDUSTRIEL	INDUSTRIEL	SUPÉRIEUR		TERR. P. C.	TERRAIN	BÂTIMENT	TOTAL			
2050	69776358	20	979	4-P1										
2052		20	979	4-P2										
2054		20	979	5-P1										
2056		20	979	5-P2										
2058		20	979	6-P1										
2060		20	979	6-P2										
2990											2,992.00			
3001							3C	2B1	15200.	46800.	62000.	T R		
4201		Coopérative d'Habitation Co Toit <b>VERSO</b> (1)					CF	1						
4601		1600 Legendre E #101 H2M 2K7												
6701		Fraction de copropriété 0.00621118												
1001	69776360	1425 De Louvain E #6												
2002		20	979	3-302										
2004		20	979	AG4 3-104 (1)										
2006		20	976	P24										
2008		20	977	P1										
2010		20	977	2-P1										
2012		20	977	2-P2										
2014		20	977	3-P1										
2016		20	977	3-P2										
2018		20	978	P1										
2020		20	978	2-P1										
2022		20	978	2-P2										
2024		20	978	3-P1										
2026		20	978	3-P2										
2028		20	978	4-P1										
2030		20	978	4-P2										
2032		20	978	5-P1										
2034		20	978	5-P2										
2036		20	978	6-P1										
2038		20	978	6-P2										
2040		20	979	P1										
2042		20	979	2-P1										
2044		20	979	2-P2										
2046		20	979	3-P1										
2048		20	979	3-P2										
2050		20	979	4-P1										
2052		20	979	4-P2										
2054		20	979	5-P1										
2056		20	979	5-P2										
2058		20	979	6-P1										
2060		20	979	6-P2										
2990											2,992.00			
3001							3C	2 B1	15200.	38700.	53900.	T R		
4201		Coopérative d'Habitation Co Toit <b>VERSO</b> (1)					CF	1						
4601		1600 Legendre E #101 H2M 2K7												
6701		Fraction de copropriété 0.00621118												

Prov. de  
69468439  
69468440  
69468441  
69468442

CERT.	EFF.	
2/11/86	1/16/86	OS

1773

69726358

1F51

4201 M. Pierre Piquette

4601 1425 de Louvain E. #5 H2M 2B3

① 

CERT.	REF.	23
18287	11786	√3

69726360

2F51

4201 Mme. Claire Isabelle

4601 1425 de Louvain E. #6 H2M 2B3

① 

CERT.	REF.	23
18287	11786	√3

RÔLE D'ÉVALUATION DES IMMEUBLES POUR L'EXERCICE FINANCIER 1986

SERVICE D'ÉVALUATION

CODE	COMPLÈTE	EMPLACEMENT - NOM, PROFESSION, RESIDENCE					CATEGORIE BÂTIMENT	SCOLAIRE		VALEUR EN DOLLARS			MUNICIPAL	REMARQUES	
		NO. CAD.	CADASTRE	SUBDIVISION	FRONT	PROFONDEUR		SUPERFICIE	IP	C	TERRAIN	BÂTISSE			TOTAL
1001	69776362	1415 De Louvain E #1													Prov. de 69468439 69468440 69468441 69468442
2002		20	979	4-103											
2004		20	979	<del>407</del> 4-107 (1)											
2006		20	976	P24											
2008		20	977	P1											
2010		20	977	2-P1											
2012		20	977	2-P2											
2014		20	977	3-P1											
2016		20	977	3-P2											
2018		20	978	P1											
2020		20	978	2-P1											
2022		20	978	2-P2											
2024		20	978	3-P1											
2026		20	978	3-P2											
2028		20	978	4-P1											
2030		20	978	4-P2											
2032		20	978	5-P1											
2034		20	978	5-P2											
2036		20	978	6-P1											
2038		20	978	6-P2											
2040		20	979	P1											
2042		20	979	2-P1											
2044		20	979	2-P2											
2046		20	979	3-P1											
2048		20	979	3-P2											
2050		20	979	4-P1											
2052		20	979	4-P2											
2054		20	979	5-P1											
2056		20	979	5-P2											
2058		20	979	6-P1											
2060		20	979	6-P2											
2990											2,992.00				
3001															
4201		Coopérative d'Habitation Co Toit <b>VERSO</b> (1)					CF	3C	2B1	15200.	40500.	55700.	T R		
4601		1600 Legendre E #101 H2M 2K7													
6701		Fraction de copropriété 0.00621118													
1001	69776364	1415 De Louvain E #2													Prov. de 69468439 69468440 69468441 69468442
2002		20	979	4-104											
2004		20	979	<del>411</del> 4-111 (1)											
2006		20	976	P24											
2008		20	977	P1											
2010		20	977	2-P1											
2012		20	977	2-P2											
2014		20	977	3-P1											
2016		20	977	3-P2											
2018		20	978	P1											
2020		20	978	2-P1											
2022		20	978	2-P2											
2024		20	978	3-P1											
2026		20	978	3-P2											
2028		20	978	4-P1											

CENT	EFF.
21/11/86	14/11/86

CENT	EFF.
21/11/86	14/11/86

1774

69276362

IFI

4201 M. Yvan Fontaine

4601 1415 du Laurier E. #1 HAM 283

①

GENE	DATE	23
18287	11-186	23





69776364

IFTI

4201. M. Fudore. Boulanger

4601. 1415 de Louvain E. #2 HAM 2A3

2FTI

4202. Mme Linda Orvoet

4602. 1415 de Louvain E. #2 HAM 2A3

01 18-287 27-86 23  
V.S.

NUMÉRO	CONTE	EMPLACEMENT - NOM, PROFESSION, RÉSIDENCE					CATEGORIE BÂTIMENT	SCOLAIRE			VALEUR EN DOLLARS			MUNICIPAL	REMARQUES
		EMPLAC	CATEGORIE	INDICATION	FRONT	PROFONDEUR		SUPERFICIE	TERR	P	C	TERRAIN	BÂTISSE		
3001	69776366						3C	2B1		15200.	38900.	54100.	T R		
4201		Coopérative d'Habitation Co Toit <b>VERSO (1)</b>					CF	1							
4601		1600 Legendre E #101 H2M 2K7													
6701		Fraction de copropriété 0.00621118													
1001	69776368	1415 De Louvain E #4													
2002		20	979	4-204											
2004		20	979	<del>A19</del> 4-210 (1)											
2006		20	976	P24											
2008		20	977	P1											
2010		20	977	2-P1											
2012		20	977	2-P2											
2014		20	977	3-P1											
2016		20	977	3-P2											
2018		20	978	P1											
2020		20	978	2-P1											
2022		20	978	2-P2											
2024		20	978	3-P1											
2026		20	978	3-P2											
2028		20	978	4-P1											
2030		20	978	4-P2											
2032		20	978	5-P1											
2034		20	978	5-P2											
2036		20	978	6-P1											
2038		20	978	6-P2											
2040		20	979	P1											
2042		20	979	2-P1											
2044		20	979	2-P2											
2046		20	979	3-P1											
2048		20	979	3-P2											
2050		20	979	4-P1											
2052		20	979	4-P2											
2054		20	979	5-P1											
2056		20	979	5-P2											
2058		20	979	6-P1											
2060		20	979	6-P2											
2990						2,992.00									
3001							3C	2B1		15200.	42000.	57200.	T R		
4201		Coopérative d'Habitation Co Toit <b>VERSO (1)</b>					CF	1							
4601		1600 Legendre E #101 H2M 2K7													
6701		Fraction de copropriété 0.00621118													
1001	69776370	1415 De Louvain E. #5													
2002		20	979	4-303											
2004		20	979	<del>A08</del> 4-108 (1)											
2006		20	976	P24											
2008		20	977	P1											
2010		20	977	2-P1											

Prov. de  
69468439  
69468440  
69468441  
69468442

CERT	EFF	
adulter	intolere	05

Prov. de  
69468439  
69468440  
69468441  
69468442

CERT	EFF	
01186	11/6/86	5

69776366

1FE1

4201 M. Jean Guy Grouard

4601 1415 de Louvain E. #3 H2M 283

2FE1

4202 Mlle Lisa Provost

4602 1415 de Louvain E. #3 H2M 283

CERT.	REF.	23
18287	11-7-86	√

69776368

1FE1

4201 M. Daniel Diamond

4601 1415 de Louvain E. #4 H2M 283

2FE1

4202 Mme Lucette Diamond

4602 1415 de Louvain E. #4 H2M 283

CERT.	REF.	23
18287	11-7-86	√

ANÉE	CUMULÉ	EMPLACEMENT - NOM, PROFESSION, RÉSIDENCE					CATEGORIE D'IMMEUBLE	SCOLAIRE		VALEUR EN DOLLARS			MUNICIPAL	REMARQUES
		NUMÉRO	EXTRAIRE	SURFACÉ	FRONT	PROFONDEUR		SUPERFICIE	P	C	TERRAIN	BÂTIMENT		
2012	69776370	20	977											
2014		20	977											
2016		20	977											
2018		20	978											
2020		20	978											
2022		20	978											
2024		20	978											
2026		20	978											
2028		20	978											
2030		20	978											
2032		20	978											
2034		20	978											
2036		20	978											
2038		20	978											
2040		20	979											
2042		20	979											
2044		20	979											
2046		20	979											
2048		20	979											
2050		20	979											
2052		20	979											
2054		20	979											
2056		20	979											
2058	20	979												
2060	20	979												
2990														
3001														
4201														
4601														
6701														
1001	69776372	20	979											
2002		20	979											
2004		20	979											
2006		20	978											
2008		20	977											
2010		20	977											
2012		20	977											
2014		20	977											
2016		20	977											
2018		20	978											
2020		20	978											
2022		20	978											
2024		20	978											
2026		20	978											
2028		20	978											
2030		20	978											
2032		20	978											
2034		20	978											
2036		20	978											
2038		20	978											
2040		20	979											
2042		20	979											

2,992.00

VERS00

Prov. de  
69468439  
69468440  
69468441  
69468442

CERT.	REF.
11/11/86	17/12/86

1777

69776370

IFI

4201 N. Jean-Paul Côté

4601 1415 de Louvain E. #3 H. M. 2A3.

①

SENT	FFP	23
18257	9756	V3

ROLE D'ÉVALUATION DES IMMEUBLES POUR L'EXERCICE FINANCIER 1986

NO. CAD.	IMMEUBLE	ENVIRONNEMENT - NOM, PROFESSION, RÉFÉRENCE					CATEGORIE BÂTIMENT	SCOLAIRE		VALEUR EN DOLLARS			MUNICIPAL	REMARQUES
		NO. CAD.	CADASTRE	ENVIRONNEMENT	FRONT	PROFONDEUR		SUPERFICIE	TECH.	P.L.C.	TERRAIN	BÂTISSE		
2044	69776372	20	979	2-P2										
2046		20	979	3-P1										
2048		20	979	3-P2										
2050		20	979	4-P1										
2052		20	979	4-P2										
2054		20	979	5-P1										
2056		20	979	5-P2										
2058		20	979	6-P1										
2060		20	979	6-P2										
2990											2,992.00			
3001								3C	2 B1	15200.	46800.	62000.	T R	
4201														
4601														
6701														
1001	69776374													
2002		20	979	4-101										
2004		20	979	A06										
2006		20	976	P24										
2008		20	977	P1										
2010		20	977	2-P1										
2012		20	977	2-P2										
2014		20	977	3-P1										
2016		20	977	3-P2										
2018		20	978	P1										
2020		20	978	2-P1										
2022		20	978	2-P2										
2024		20	978	3-P1										
2026		20	978	3-P2										
2028		20	978	4-P1										
2030		20	978	4-P2										
2032		20	978	5-P1										
2034		20	978	5-P2										
2036		20	978	6-P1										
2038		20	978	6-P2										
2040		20	979	P1										
2042		20	979	2-P1										
2044		20	979	2-P2										
2046		20	979	3-P1										
2048		20	979	3-P2										
2050		20	979	4-P1										
2052		20	979	4-P2										
2054		20	979	5-P1										
2056		20	979	5-P2										
2058		20	979	6-P1										
2060		20	979	6-P2										
2990												2,992.00		
3001								3C	2 B1	15200.	46500.	61700.	T R	

VERSIO (1)

Coopérative d'Habitation Co Toit  
1600 Legendre E #101 H2M 2K7  
Fraction de copropriété 0.00621118

1405 De Louvain E #1

Prov. de  
69468439  
69468440  
69468441  
69468442

CERT. 1 FCM  
21/11/86 17/6/86  
S

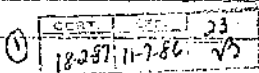
1778

697 26372

1951

4201 N. Jacques Beclere

4601 1415 de Louvain F. #6 H2A 2R3.



ROLE D'ÉVALUATION DES IMMEUBLES POUR L'EXERCICE FINANCIER 1986

COTE	NUMERO	EMPLACEMENT (NON-PROFESION EN RESIDENCE)					SCOLAIRE	VALEUR EN DOLLARS			REMARQUES	
		PARCELS	SECTION	PROFESION	RESIDENCE	INDUSTRIEL		TERRAIN	BATISSE	TOTAL		
4201 4601 6701	69776374	Coopérative d'Habitation Co Toit <b>VERSO</b> 1600 Legendre E #101 H2M 2K7					CF	1				
		Fraction de copropriété 0.00621118										
1001	69776376	1405 De Louvain E #2										
2002		20	979	4-102								
2004		20	979	<del>A05</del> 4-A05 (1)								
2006		20	976	P24								
2008		20	977	P1								
2010		20	977	2-P1								
2012		20	977	2-P2								
2014		20	977	3-P1								
2016		20	977	3-P2								
2018		20	978	P1								
2020		20	978	2-P1								
2022		20	978	2-P2								
2024		20	978	3-P1								
2026		20	978	3-P2								
2028		20	978	4-P1								
2030		20	978	4-P2								
2032		20	978	5-P1								
2034		20	978	5-P2								
2036		20	978	6-P1								
2038		20	978	6-P2								
2040		20	979	P1								
2042		20	979	2-P1								
2044		20	979	2-P2								
2046		20	979	3-P1								
2048		20	979	3-P2								
2050		20	979	4-P1								
2052		20	979	4-P2								
2054		20	979	5-P1								
2056		20	979	5-P2								
2058		20	979	6-P1								
2060		20	979	6-P2								
2990												
										2,992.00		
3001							3C	2-B1	15200.	40500.	55700.	TR
4201 4601 6701		Coopérative d'Habitation Co Toit <b>VERSO (1)</b> 1600 Legendre E #101 H2M 2K7					CF	1				
		Fraction de copropriété 0.00621118										
1001	69776378	1405 De Louvain E #3										
2002		20	979	4-201								
2004		20	979	<del>A04</del> 4-A04 (1)								
2006		20	976	P24								
2008		20	977	P1								
2010		20	977	2-P1								

Prov. de  
69468439  
69468440  
69468441  
69468442

CRRT CRF  
1/1/86 12/1/86  
5

Prov. de  
69468439  
69468440  
69468441  
69468442

CRRT CRF  
1/1/86 12/1/86  
5



697 76376

2FI1

4201 M<sup>me</sup> Berthe Lamy

4601 1405 de Louvain E. #2 HAM 282

1FI1

4202 M. Gilles L'Espérance

4602 1405 de Louvain E. #2 HAM 283

①

CERT.	18787	10-786	23
			35

697 76374

1FI1

4201 M. Joseph Pelletier

4601 1405 de Louvain #1

2FI1

4202 M<sup>me</sup> Blanche Roy

4602 1405 de Louvain #1

CERT.	8987	18786	35
-------	------	-------	----

D.N.E.	COMPTÉ	EMPLACEMENT - NOM, PROFESSION, RÉSIDENCE					CATEGORIE (BÂTIMENT)	SCOLAIRE		VALEUR EN DOLLARS			MUNICIPAL	REMARQUES
		NUMÉRO	CADASTRE	PROFESSION	FRONT	PROFONDEUR		SUPERFICIE	YEAR	P.C.	TERRAIN	BÂTISSE		
2012	69776378	20	977			2-P2								
2014		20	977			3-P1								
2016		20	977			3-P2								
2018		20	978			P1								
2020		20	978			2-P1								
2022		20	978			2-P2								
2024		20	978			3-P1								
2026		20	978			3-P2								
2028		20	978			4-P1								
2030		20	978			4-P2								
2032		20	978			5-P1								
2034		20	978			5-P2								
2036		20	978			6-P1								
2038		20	978			6-P2								
2040		20	979			P1								
2042		20	979			2-P1								
2044		20	979			2-P2								
2046		20	979			3-P1								
2048		20	979			3-P2								
2050		20	979			4-P1								
2052		20	979			4-P2								
2054		20	979			5-P1								
2056		20	979			5-P2								
2058		20	979			6-P1								
2060		20	979			6-P2								
2990											2,992.00			
3001														
4201							3C	2B1	15200.	42000.	57200.		T R	
4601						Coopérative d'Habitation Co Toit <b>VERSO (i)</b> 1600 Legendre E #101 H2M 2K7								
6701						Fraction de copropriété 0.00621118								
1001	69776380					1405 De Louvain E #4								
2002		20	979			4-202								
2004		20	979			<del>A03</del> 4-A03 (i)								
2006		20	976			P24								
2008		20	977			P1								
2010		20	977			2-P1								
2012		20	977			2-P2								
2014		20	977			3-P1								
2016		20	977			3-P2								
2018		20	978			P1								
2020		20	978			2-P1								
2022		20	978			2-P2								
2024		20	978			3-P1								
2026		20	978			3-P2								
2028		20	978			4-P1								
2030		20	978			4-P2								
2032		20	978			5-P1								
2034		20	978			5-P2								
2036		20	978			6-P1								
2038		20	978			6-P2								
2040		20	979			P1								
2042		20	979			2-P1								
2044		20	979			2-P2								
2046		20	979			3-P1								

Prov. de  
69468439  
69468440  
69468441  
69468442

CEST.	LCF.	DM
5/10/86	13/10/86	5

697 76578

2FI1

4201 Mme Jocelyne Savard

4601 1405 du Louvain E. #3 H2M 2B3

1FI1

4202 M Jean Pascal Lion

4602 1405 du Louvain E. #3 H2M 2B3

①

19-2-82	11-7-86	23
		✓

NUM. PARCELLE	COTE	EMPLACEMENT - NOM, PROFESSION, RESIDENCE					CATEGORIE D'IMMEUBLE	SCOLAIRE		VALEUR EN DOLLARS			MUNICIPAL	REMARQUES
		NUM. PARCELLE	NATURE	DIVISION	FRONT	PROFONDEUR		SUPERFICIE	TERR.	BATISSE	TERRAIN	BATISSE		
2048	69776380	20	979	3-P2										
2050		20	979	4-P1										
2052		20	979	4-P2										
2054		20	979	5-P1										
2056		20	979	5-P2										
2058		20	979	6-P1										
2060		20	979	6-P2										
2990						2,992.00								
3001							3C	2 B1	15200.	37400.	52600.	T R		
4201		Coopérative d'Habitation Co Toit <b>VERSO</b> (1)					CF	1						
4601		1600 Legendre E #101 H2M 2K7												
6701		Fraction de copropriété 0.00621118												
1001	69776382	1405 De Louvain #5												Prov. de 69468439 69468440 69468441 69468442
2002		20	979	4-301										
2004		20	979	<del>A01</del> 4-A01 (1)										
2006		20	976	P24										
2008		20	977	P1										
2010		20	977	2-P1										
2012		20	977	2-P2										
2014		20	977	3-P1										
2016		20	977	3-P2										
2018		20	978	P1										
2020		20	978	2-P1										
2022		20	978	2-P2										
2024		20	978	3-P1										
2026		20	978	3-P2										
2028		20	978	4-P1										
2030		20	978	4-P2										
2032		20	978	5-P1										
2034		20	978	5-P2										
2036		20	978	6-P1										
2038		20	978	6-P2										
2040		20	979	P1										
2042		20	979	2-P1										
2044		20	979	2-P2										
2046		20	979	3-P1										
2048		20	979	3-P2										
2050		20	979	4-P1										
2052		20	979	4-P2										
2054		20	979	5-P1										
2056		20	979	5-P2										
2058		20	979	6-P1										
2060		20	979	6-P2										
2990						2,992.00								
3001							3C	2 B1	15200.	43800.	59000.	T R		
4201		Coopérative d'Habitation Co Toit <b>VERSO</b> (1)					CF	1						
4601		1600 Legendre E #101 H2M 2K7												
6701		Fraction de copropriété 0.00621118												

Prov. de  
69468439  
69468440  
69468441  
69468442

1781

69776380

IFI

4201 M. Roger P. Belcour

4601 1405 des Louvain E. #4 H.24 2B3

① CERT. 23  
18-57 17-7-86 ✓

69776382

IFI

4201 Mme Lise Belcour

4601 1405 des Louvain E. #5 H.24 2B3

IFI

4202 M. Conrad Bayer

4602 1405 des Louvain E. #5 H.24 2B3

① CERT. 23  
18-57 10-7-86 ✓



69776384

2F21

41201 Mme. Valérie Dionne

4601 1405 de Louvain F. #6 H2A 2B3

2F21

41202 Mme. Laurette Dionne

4602 1405 de Louvain F. #6 H2A 2B3

18-287	117-86	23
--------	--------	----

CODE	NUMÉRO	EMPLACEMENT - NOM, PROFESSION, RÉSIDENCE					CATEGORIE BÂTIMENT	SCOLAIRE		VALEUR EN DOLLARS			MUNICIPAL	REMARQUES
		NUMÉRO	PROFESSION	FRONT	PROFONDEUR	SURFACE		TERRE	BÂTIMENT	TERRAIN	BÂTIMENT	TOTAL		
2028	69776386	20	978											
2030		20	978											
2032		20	978											
2034		20	978											
2036		20	978											
2038		20	978											
2040		20	979											
2042		20	979											
2044		20	979											
2046		20	979											
2048		20	979											
2050		20	979											
2052		20	979											
2054		20	979											
2056		20	979											
2058	20	979												
2060	20	979												
2990						2,992.00								
3001							3C	2B1	15200.	40500.	55700.	T R		
4201		Coopérative d'Habitation Co Toit <b>VERSÔ (1)</b>												
4601		1600 Legendre E #101 H2M 2K7												
6701		Fraction de copropriété 0.00621118												
1001	69776388	1395 De Louvain E #2												
2002		20	979											
2004		20	979											
2006		20	976											
2008		20	977											
2010		20	977											
2012		20	977											
2014		20	977											
2016		20	977											
2018		20	978											
2020		20	978											
2022		20	978											
2024		20	978											
2026		20	978											
2028		20	978											
2030		20	978											
2032		20	978											
2034		20	978											
2036		20	978											
2038		20	978											
2040		20	979											
2042		20	979											
2044		20	979											
2046		20	979											
2048		20	979											
2050		20	979											
2052		20	979											

Prov. de  
69468439  
69468440  
69468441  
69468442

CERT.	EPT.
17/10/86	5



69976386

IFTI

4201 H. Emile Bernard

4601 1395 de Louvain R. #1 HOM JAB

①	CERT.	23
	19-2-87 4-7-86	✓



69776388

1<sup>er</sup> I

4201 M. Jean Pierre Bernard

4601 1395 de Louvain E. H. 2 H. 283

2<sup>er</sup> I

4202 Mme. Anne Beland

4602 1395 de Louvain E. H. 2 H. 283

CERT.		23
18287	4786	13

POLE D'ÉVALUATION DES IMMEUBLES POUR L'EXERCICE FINANCIER 1986

AN	NUMERO	EMBRACEMENT / NOM PROPRIÉTÉ / RÉSIDENCE					CATEGORIE HABITABILITE	SCOLAIRE		VALEUR EN DOLLARS			MUNICIPAL	REMARQUES	
		PROFONDEUR	PROFONDEUR	PROFONDEUR	PROFONDEUR	PROFONDEUR		TERR	TERRAIN	BATISSE	TOTAL				
1001	69776392	1395 De Louvain E #4													Prov. de 69468439 69468440 69468441 69468442
2002		20	979	5-204											
2004		20	979	A05											
2006		20	976	P24											
2008		20	977	P1											
2010		20	977	2-P1											
2012		20	977	2-P2											
2014		20	977	3-P1											
2016		20	977	3-P2											
2018		20	978	P1											
2020		20	978	2-P1											
2022		20	978	2-P2											
2024		20	978	3-P1											
2026		20	978	3-P2											
2028		20	978	4-P1											
2030		20	978	4-P2											
2032		20	978	5-P1											
2034		20	978	5-P2											
2036		20	978	6-P1											
2038		20	978	6-P2											
2040		20	979	P1											
2042		20	979	2-P1											
2044		20	979	2-P2											
2046		20	979	3-P1											
2048		20	979	3-P2											
2050		20	979	4-P1											
2052		20	979	4-P2											
2054		20	979	5-P1											
2056		20	979	5-P2											
2058		20	979	6-P1											
2060		20	979	6-P2											
2990						2,992.00									
3001							3C	2 B1	15200.	40500.	55700.	TR			
4201		Coopérative d'Habitation Co Toit													
4601		1600 Legendre E #101 H2M 2K7													
6701		Fraction de copropriété 0,00521118													
1001	69776394	1395 De Louvain E #5													Prov. de 69468439 69468440 69468441 69468442
2002		20	979	5-301											
2004		20	979	<del>A10</del> 5-A10 (1)											
2006		20	976	P24											
2008		20	977	P1											
2010		20	977	2-P1											
2012		20	977	2-P2											
2014		20	977	3-P1											
2016		20	977	3-P2											
2018		20	978	P1											
2020		20	978	2-P1											
2022		20	978	2-P2											
2024		20	978	3-P1											
2026		20	978	3-P2											

CERT. EFF. 0m  
autres: autres: 5

CERT. EFF. 0m  
autres: autres: 5

1785



69726394

2FI1

4201 Hovs Hove (Claude Bourdus)

4601 1395 de Louvain E. #5 H2M 282

1FI1

4202 M. Robert Paulin

4602 1395 de Louvain E. #5 H2M 283

①

CEPT	23
11287, 11780	√2

ROLE D'ÉVALUATION DES IMMEUBLES POUR L'EXERCICE FINANCIER

1986

NUMÉRO	DÉTAILS	EMPLACEMENT - NOM PROFESSION - RESIDENCE					CATEGORIE D'IMMEUBLE	SOLAIRE	VALEUR EN DOLLARS			REMARQUES	
		NUMÉRO	PROFESSION	RESIDENCE	DATE	TERRAIN			BASSE	TOTAL			
3001	69776396						3C	2B1	15200.	42300.	57500.	T R	
4201		Coopérative d'Habitation Co Toit <b>VERSO (1)</b>					CF	1					
4601		1600 Legendre E #101 H2M 2K7											
6701		Fraction de copropriété 0.00621118											
1001	69776398	1385 De Louvain E #1											
2002		20	979	5-101									
2004		20	979	<del>A03</del> 5-A03 (1)									
2006		20	976	P24									
2008		20	977	P1									
2010		20	977	2-P1									
2012		20	977	2-P2									
2014		20	977	3-P1									
2016		20	977	3-P2									
2018		20	978	P1									
2020		20	978	2-P1									
2022		20	978	2-P2									
2024		20	978	3-P1									
2026		20	978	3-P2									
2028		20	978	4-P1									
2030		20	978	4-P2									
2032		20	978	5-P1									
2034		20	978	5-P2									
2036		20	978	6-P1									
2038		20	978	6-P2									
2040		20	979	P1									
2042		20	979	2-P1									
2044		20	979	2-P2									
2046		20	979	3-P1									
2048		20	979	3-P2									
2050		20	979	4-P1									
2052		20	979	4-P2									
2054		20	979	5-P1									
2056		20	979	5-P2									
2058		20	979	6-P1									
2060		20	979	6-P2									
2990									2,992.00				
3001							3C	2B1	15200.	45000.	60200.	T R	
4201		Coopérative d'Habitation Co Toit <b>VERSO (1)</b>					CF	1					
4601		1600 Legendre E #101 H2M 2K7											
6701		Fraction de copropriété 0.00621118											

Prov. de  
69468439  
69468440  
69468441  
69468442

CERT. 1986  
1986

69776396

IFTI

4201 M. Michel Jacob

4601 1395 de Louvain E. #6 HAM 283

QFTI

4202 Mme Lyne Lafontaine

4602 1395 de Louvain E. #6 HAM 283

CERT.	DE	33
18287	18786	72

69776298

IFTI

4201 M. René Lafontaine

4601 1385 de Louvain #1 HAM 283

CERT.	DE	33
18287	18786	72



RÔLE D'ÉVALUATION DES IMMEUBLES POUR L'EXERCICE FINANCIER 1986

ANNÉE	NUMÉRO	EMPLACEMENT				PROFESSION	RÉSIDENCE	CATEGORIE	VALEUR EN DOLLARS			MUNICIPAL	REMARQUES
		FRONT	PROFONDEUR	SUPERFICIE	TERRAIN				BÂTISSÉ	TOTAL			
1001	69776400	1385 De Louvain E #2											Prov. de 69468439 69468440 69468441 69468442
2002		20	979	5-102									
2004		20	979	401.5-A01 (1)									
2006		20	976	P24									
2008		20	977	P1									
2010		20	977	2-P1									
2012		20	977	2-P2									
2014		20	977	3-P1									
2016		20	977	3-P2									
2018		20	978	P1									
2020		20	978	2-P1									
2022		20	978	2-P2									
2024		20	978	3-P1									
2026		20	978	3-P2									
2028		20	978	4-P1									
2030		20	978	4-P2									
2032		20	978	5-P1									
2034		20	978	5-P2									
2036		20	978	6-P1									
2038		20	978	6-P2									
2040		20	979	P1									
2042		20	979	2-P1									
2044		20	979	2-P2									
2046		20	979	3-P1									
2048		20	979	3-P2									
2050		20	979	4-P1									
2052		20	979	4-P2									
2054		20	979	5-P1									
2056		20	979	5-P2									
2058		20	979	6-P1									
2060		20	979	6-P2									
2990						2,992.00							
3001							3C	2 B1	15200.	42000.	57200.	T R	
4201		Coopérative d'Habitation Co Toit											
4601		1600 Legendre E #101 H2M 2K7											
6701		Fraction de copropriété 0.00621118											
1001	69776402	1385 De Louvain E #3											Prov. de 69468439 69468440 69468441 69468442
2002		20	979	5-201									
2004		20	979	A04-5-A04 (1)									
2006		20	976	P24									
2008		20	977	P1									
2010		20	977	2-P1									
2012		20	977	2-P2									
2014		20	977	3-P1									
2016		20	977	3-P2									
2018		20	978	P1									
2020		20	978	2-P1									
2022		20	978	2-P2									

Prov. de  
69468439  
69468440  
69468441  
69468442

Prov. de  
69468439  
69468440  
69468441  
69468442

69770400

2F51

4201 Mme Madeleine Goulet

4601 1385 Ste. Louise E #2 H2Y 2R3

①

CRÉ.	EXP.	23
19287	11-7-86	✓

NUMÉRO	EMPLACEMENT	NOM	PROFESSION	RÉSIDENTE	CATEGORIE	VALEUR EN DOLLARS			REMARQUES	
						SCOLAIRE	TERRAIN	BÂTIMENT		TOTAL
2024	69776402	20	978	3-P1						
2026		20	978	3-P2						
2028		20	978	4-P1						
2030		20	978	4-P2						
2032		20	978	5-P1						
2034		20	978	5-P2						
2036		20	978	6-P1						
2038		20	978	6-P2						
2040		20	979	P1						
2042		20	979	2-P1						
2044		20	979	2-P2						
2046		20	979	3-P1						
2048		20	979	3-P2						
2050		20	979	4-P1						
2052		20	979	4-P2						
2054		20	979	5-P1						
2056		20	979	5-P2						
2058		20	979	6-P1						
2060		20	979	6-P2						
2990										
									2,992.00	
3001					3C	2 B1	15200.	46300.	61500.	T R
4201		Coopérative d'Habitation Co Toit <b>VERSO (1)</b>			CF					
4601		1600 Legendre E #101 H2M 2K7								
6701		Fraction de copropriété 0.00621118								
1001	69776404	1385 De Louvain E #4								
2002		20	979	5-202						
2004		20	979	-A02 5-102 (1)						
2006		20	976	P24						
2008		20	977	P1						
2010		20	977	2-P1						
2012		20	977	2-P2						
2014		20	977	3-P1						
2016		20	977	3-P2						
2018		20	978	P1						
2020		20	978	2-P1						
2022		20	978	2-P2						
2024		20	978	3-P1						
2026		20	978	3-P2						
2028		20	978	4-P1						
2030		20	978	4-P2						
2032		20	978	5-P1						
2034		20	978	5-P2						
2036		20	978	6-P1						
2038		20	978	6-P2						
2040		20	979	P1						
2042		20	979	2-P1						
2044		20	979	2-P2						
2046		20	979	3-P1						
2048		20	979	3-P2						
2050		20	979	4-P1						
2052		20	979	4-P2						
2054		20	979	5-P1						
2056		20	979	5-P2						

Prov. de  
69468439  
69468440  
69468441  
69468442

CERT.	OFF.	
File 18c	File 18c	

69906402

1E71

4201 N. Marcel Dupressé

4601 1385 de Louvain E. #3 HAM 2A3

3E51

4202 Mlle Anne Duchette

4602 1385 de Louvain E. #3 HAM 2A2

CSST	REF.
19-287-97-86	23 J2

MONTREAL

LIGNE	ADRESSE	EMPLACEMENT - NOM PROFESSION RESIDENCE					CATEGORIE BÂTIMENT	SCOLAIRE			VALEUR EN DOLLARS			MUNICIPAL	REMARQUES
		DEPT	CADASTRE	SECTION	FACON	PROFONDEUR		SUPERFICIE	TERRE	TERRAIN	BÂTI	TOTAL			
2058	69776404	20	979	6-P1											
2060		20	979	6-P2											
2990						2,992.00									
3001							3C	2B1	15200.	40200.	55400.		T R		
4201							CF								
4601															
6701															
1001	69776406														
2002		20	979	6-101											
2004		20	979	A01- (A01 (1))											
2006		20	976	P24											
2008		20	977	P1											
2010		20	977	2-P1											
2012		20	977	2-P2											
2014		20	977	3-P1											
2016		20	977	3-P2											
2018		20	978	P1											
2020		20	978	2-P1											
2022		20	978	2-P2											
2024		20	978	3-P1											
2026		20	978	3-P2											
2028		20	978	4-P1											
2030		20	978	4-P2											
2032		20	978	5-P1											
2034		20	978	5-P2											
2036		20	978	6-P1											
2038		20	978	6-P2											
2040		20	979	P1											
2042		20	979	2-P1											
2044		20	979	2-P2											
2046		20	979	3-P1											
2048		20	979	3-P2											
2050		20	979	4-P1											
2052		20	979	4-P2											
2054		20	979	5-P1											
2056		20	979	5-P2											
2058		20	979	6-P1											
2060		20	979	6-P2											
2990						2,992.00									
3001							3C	2 B1	14000.	45000.	59000.		T R		
4201							CF								
4601															
6701															

Prov. de  
69468439  
69468440  
69468441  
69468442

DEPT.	REF.	DATE
2010/01	126186	5

1790

69776104

1871

4201 M. Gerard Frenette

4601 1385 Rue Louvain F. #4 H2M 2B3

CERT.	NO.	23
11287	10780	✓

69776106

1871

4201 M. Reynolds Harceau

4601 1325 Avenue Deit #1 H2M 2B2

CERT.	NO.	23
13287	11780	✓

ROLE D'ÉVALUATION DES IMMEUBLES POUR L'EXERCICE FINANCIER 1986

CODE	CITY/TE	EMPLACEMENT - NOM, PROPORTION, RÉSIDENCE					CATEGORIE D'IMMEUBLE	SCOLAIRE			VALEUR EN DOLLARS			MUNICIPAL	REMARQUES
		NUMÉRIQUE	PROPORTION	NOM	RÉSIDENCE	PROPORTION		TERRAIN	BÂTIMENT	TOTAL	TERRAIN	BÂTIMENT	TOTAL		
1001	69776408	1325		Antoine-Déat #2											Prov. de 69468439 69468440 69468441 69468442
2002		20	979	6-102											
2004		20	979	<del>A02</del> 6-A02 (1)											
2006		20	976	P24											
2008		20	977	P1											
2010		20	977	2-P1											
2012		20	977	2-P2											
2014		20	977	3-P1											
2016		20	977	3-P2											
2018		20	978	P1											
2020		20	978	2-P1											
2022		20	978	2-P2											
2024		20	978	3-P1											
2026		20	978	3-P2											
2028		20	978	4-P1											
2030		20	978	4-P2											
2032		20	978	5-P1											
2034		20	978	5-P2											
2036		20	978	6-P1											
2038		20	978	6-P2											
2040		20	979	P1											
2042		20	979	2-P1											
2044		20	979	2-P2											
2046		20	979	3-P1											
2048		20	979	3-P2											
2050		20	979	4-P1											
2052		20	979	4-P2											
2054		20	979	5-P1											
2056		20	979	5-P2											
2058		20	979	6-P1											
2060		20	979	6-P2											
2990							2,992.00								
3001								3C	2B1	14000.	42000.	56000.	T R		
4201				Coopérative d'Habitation Co Toit											
4601				1600 Legendre E #101 H2M 2K7											
6701				Fraction de copropriété 0.00621118											
1001	69776410	1325		Antoine-Déat #3											Prov. de 69468439 69468440 69468441 69468442
2002		20	979	6-201											
2004		20	979	<del>A04</del> 6-A04 (1)											
2006		20	976	P24											
2008		20	977	P1											
2010		20	977	2-P1											
2012		20	977	2-P2											
2014		20	977	3-P1											
2016		20	977	3-P2											
2018		20	978	P1											
2020		20	978	2-P1											
2022		20	978	2-P2											
2024		20	978	3-P1											
2026		20	978	3-P2											

CERT. 0/5

CERT. 0/5

68776408

IFI

4201 N. Miguel Segui

4601 1325 Antoine Desautels #2

①

GERT.	FFP	23
18287	18786	23



NUM. CAD.	CANTON	SECTION	PROF.	PROFONDEUR	SURFACE	CATEGORIE	SCOLAIRE			VALEUR EN DOLLARS			MUNICIPAL	REMARQUES
							1	2	3	TERRAIN	BATISSE	TOTAL		
2028	69776410	20	978	4-P1										
2030		20	978	4-P2										
2032		20	978	5-P1										
2034		20	978	5-P2										
2036		20	978	6-P1										
2038		20	978	6-P2										
2040		20	979	P1										
2042		20	979	2-P1										
2044		20	979	2-P2										
2046		20	979	3-P1										
2048		20	979	3-P2										
2050		20	979	4-P1										
2052		20	979	4-P2										
2054		20	979	5-P1										
2056		20	979	5-P2										
2058		20	979	6-P1										
2060		20	979	6-P2										
2990					2,992.00									
3001						3C	2B1		14000.	43800.	57800.		T R	
4201						CF	1							
4601														
6701														
1001	69776412													
2002		20	979	6-202										
2004		20	979	<del>A03-6-002</del> (1)										
2006		20	976	P24										
2008		20	977	P1										
2010		20	977	2-P1										
2012		20	977	2-P2										
2014		20	977	3-P1										
2016		20	977	3-P2										
2018		20	978	P1										
2020		20	978	2-P1										
2022		20	978	2-P2										
2024		20	978	3-P1										
2026		20	978	3-P2										
2028		20	978	4-P1										
2030		20	978	4-P2										
2032		20	978	5-P1										
2034		20	978	5-P2										
2036		20	978	6-P1										
2038		20	978	6-P2										
2040		20	979	P1										
2042		20	979	2-P1										
2044		20	979	2-P2										
2046		20	979	3-P1										
2048		20	979	3-P2										
2050		20	979	4-P1										
2052		20	979	4-P2										
2054		20	979	5-P1										
2056		20	979	5-P2										

Prov. de  
69468439  
69468440  
69468441  
69468442

CEPT.	EFF.	5m
31/10/86	12/10/86	5

1792

69976410

1951

4201 M. Michel Bellerose

4601 1325 Antonio Deat #2

CERT.	DATE	NO.
18287	17-7-56	75

SERVICES D'ÉVALUATION

ANNEE	COTE	EMPLACEMENT - NOM, PROFESSION, RÉSIDENCE					CATEGORIE BÂTIMENT	SCOLAIRE		VALEUR EN DOLLARS			MUNICIPAL	REMARQUES
		NUMÉRIQUE	ALPHABÉTIQUE	SUBDIVISION	FRONT	PROFONDEUR		SUPERFICIE	TERR	C	TERRAIN	BÂTISSÉ		
2058	69776412	20	979	6-P1										
2060		20	979	6-P2										
2990						2,992.00								
3001							3C	2B1	14000.	38700.	52700.	T R		
4201		Coopérative d'Habitation Co Toit <b>VERSO (1)</b>					CF							
4601		1600 Legendre E #101 H2M 2K7												
6701		Fraction de copropriété 0.00621118												
1001	69776414	1305 Antoine-Déat #1												Prov. de 69468439 69468440 69468441 69468442
2002		20	979	6-103										
2004		20	979	<del>103</del> 6-A68 (1)										
2006		20	976	P24										
2008		20	977	P1										
2010		20	977	2-P1										
2012		20	977	2-P2										
2014		20	977	3-P1										
2016		20	977	3-P2										
2018		20	978	P1										
2020		20	978	2-P1										
2022		20	978	2-P2										
2024		20	978	3-P1										
2026		20	978	3-P2										
2028		20	978	4-P1										
2030		20	978	4-P2										
2032		20	978	5-P1										
2034		20	978	5-P2										
2036		20	978	6-P1										
2038		20	978	6-P2										
2040		20	979	P1										
2042		20	979	2-P1										
2044		20	979	2-P2										
2046		20	979	3-P1										
2048		20	979	3-P2										
2050		20	979	4-P1										
2052		20	979	4-P2										
2054		20	979	5-P1										
2056		20	979	5-P2										
2058		20	979	6-P1										
2060		20	979	6-P2										
2990						2,992.00								
3001							3C	2B1	14000.	40500.	54500.	T R		
4201		Coopérative d'Habitation Co Toit <b>VERSO (1)</b>					CF							
4601		1600 Legendre E #101 H2M 2K7												
6701		Fraction de copropriété 0.00621118												

CERT		
1/1/86	1/1/86	5

69776412

(FI)

4201 M. Claude Groulx

4601 1325 Antoine Deat #4

①

CERT.	DATE	23
18287	11-7-86	√

69776414

2 FI

4201 Mme. Claire Rymburne - Senechal

4601 1305 Antoine Deat #1

①

CERT.	DATE	23
18289	18-7-86	√

CODE	NUMÉRO	EMPLACEMENT NOM, PROFESSION, RÉSIDENCE					CATEGORIE	SCOLAIRE		VALEUR EN DOLLARS			MUNICIPAL	REMARQUES	
		SECTION	NUMÉRO	APPEL	PROFESION	RÉSIDENCE		1	2	TERRAIN	BÂTIMENT	TOTAL			
1001	69776416	1305 Antoine-Déat #2													Prov. de 69468439 69468440 69468441 69468442
2002		20	979	6-104											
2004		20	979	<del>106</del> 6-106 (1)											
2006		20	976	P24											
2008		20	977	P1											
2010		20	977	2-P1											
2012		20	977	2-P2											
2014		20	977	3-P1											
2016		20	977	3-P2											
2018		20	978	P1											
2020		20	978	2-P1											
2022		20	978	2-P2											
2024		20	978	3-P1											
2026		20	978	3-P2											
2028		20	978	4-P1											
2030		20	978	4-P2											
2032		20	978	5-P1											
2034		20	978	5-P2											
2036		20	978	6-P1											
2038		20	978	6-P2											
2040		20	979	P1											
2042		20	979	2-P1											
2044		20	979	2-P2											
2046		20	979	3-P1											
2048		20	979	3-P2											
2050		20	979	4-P1											
2052		20	979	4-P2											
2054		20	979	5-P1											
2056		20	979	5-P2											
2058		20	979	6-P1											
2060		20	979	6-P2											
2990						2,992.00									
3001							3C	2 Bl	14000.	46500.	60500.		T R		
4201		Coopérative d'Habitation Co Toit <b>VERSO (1)</b>													
4601		1600 Legendre E #101 H2M 2K7													
6701		Fraction de copropriété 0.00621118													
1001	69776418	1305 Antoine-Déat #3													Prov. de 69468439 69468440 69468441 69468442
2002		20	979	6-203											
2004		20	979	<del>107</del> 6-107 (1)											
2006		20	976	P24											
2008		20	977	P1											
2010		20	977	2-P1											
2012		20	977	2-P2											
2014		20	977	3-P1											
2016		20	977	3-P2											
2018		20	978	P1											
2020		20	978	2-P1											
2022		20	978	2-P2											

CERT. 2/11/86 1/16/86 5

CERT. 2/11/86 1/16/86 5

69776416

1FE1

4201 N. Claude Robeau

4601 1305 Antoine Desb #2

① 

CERT.	EXP.	23
18287	18-786	V2

CODE	COMITÉ	EMPLACEMENT - NOM PROFESSION - RÉSIDENCE					CATEGORIE D'ÉVALUATION	SCOLAIRE		VALEUR EN DOLLARS			MUNICIPAL	REMARQUES
		QUARTIER	ADRESSE	ÉTAGE	ADRESSEUR	SURFACÉ		TERRE	BÂTIMENT	TERRAIN	BÂTIMENT	TOTAL		
2024	69776418	20	978	3-P1										
2026		20	978	3-P2										
2028		20	978	4-P1										
2030		20	978	4-P2										
2032		20	978	5-P1										
2034		20	978	5-P2										
2036		20	978	6-P1										
2038		20	978	6-P2										
2040		20	979	P1										
2042		20	979	2-P1										
2044		20	979	2-P2										
2046		20	979	3-P1										
2048		20	979	3-P2										
2050		20	979	4-P1										
2052		20	979	4-P2										
2054		20	979	5-P1										
2056		20	979	5-P2										
2058		20	979	6-P1										
2060		20	979	6-P2										
2990							2,992.00							
3001							3C	2 B1	14000.	41700.	55700.	T R		
4201		Coopérative d'Habitation Co Toit <b>VERSO</b> (1)												
4601		1600 Legendre E. #101 H2M 2K7												
6701		Fraction de copropriété 0,00621118												
1001	69776420	1305 Antoine-Déat #4												
2002		20	979	6-204										
2004		20	979	<del>A05</del> 6-005 (1)										
2006		20	976	P24										
2008		20	977	P1										
2010		20	977	2-P1										
2012		20	977	2-P2										
2014		20	977	3-P1										
2016		20	977	3-P2										
2018		20	978	P1										
2020		20	978	2-P1										
2022		20	978	2-P2										
2024		20	978	3-P1										
2026		20	978	3-P2										
2028		20	978	4-P1										
2030		20	978	4-P2										
2032		20	978	5-P1										
2034		20	978	5-P2										
2036		20	978	6-P1										
2038		20	978	6-P2										
2040		20	979	P1										
2042		20	979	2-P1										
2044		20	979	2-P2										
2046		20	979	3-P1										
2048		20	979	3-P2										

Prov. de  
69468439  
69468440  
69468441  
69468442

CERT. 10m  
21/11/86/11/11/86

1995

69976418.

3 FT 1

4201 Mlle. France Dumais

4601 1305 Antoine Desat #3.

①	18287	10-7-86	23	1/2
---	-------	---------	----	-----



NUMÉRO	COMPTÉ	EMPLACEMENT - NOM, PROFESSION, RÉSIDENCE					CATEGORIE BÂTIMENT	SCOLAIRE		VALEUR EN DOLLARS			MUNICIPAL	REMARQUES
		NUMÉRO	CADASTRE	SUBDIVISION	FRONT	PROFONDEUR		SUPERFICIE	TERR. F. C.	TERRAIN	BÂTISSÉ	TOTAL		
2050	69776420	20	979	4-P1										
2052		20	979	4-P2										
2054		20	979	5-P1										
2056		20	979	5-P2										
2058		20	979	6-P1										
2060		20	979	6-P2										
2990						2,992.00								
3001							30	2B1	14000.	46800.	60800.	T R		
4201		Coopérative d'Habitation Co Toit <b>VERSO</b> <sup>(1)</sup>												
4601		1600 Legendre E #101 H2M 2K7												
6701		Fraction de copropriété 0.00621118												

1796

69776420

2F51

4201 Mme Maria Anna Kusteri

4601 1305 Antoine - Diat #4

1F71

4202 M. André Refrancos

4602 1305 Antoine Diat #4

①

DATE	INITIALS	NO.
15-2-86	11-7-86	21 18

DÉSIGNATION	ADRESSE	EMPLACEMENT - NOM PROFESSION - RÉSIDENCE					CATEGORIE MUR/HT	SCOLAIRE		VALEUR EN DOLLARS			REMARQUES	
		NUMÉRO	CADASTRE	SURFACE	FRONT	PROFONDEUR		SURFACE	TERRAIN	BÂTIMENT	TOTAL			
1001	69776434	8571 Pierre-Dupaigne												
2002		20	943	101										
2004		20	943	A05										
2006		20	943	P1										
2008		20	943	P2										
2990											1,100.00			
3001		VERSO												
4201		Ma Baie Construction Ltée					CF	2						
4601		13264 Aragon app 1, Pierrefonds H9A 1E4												
6701		Fraction de copropriété: 0.1865 (101)												
6702		"	"	"										
1001	69776436	8581 Pierre-Dupaigne												
2002		20	943	102										
2004		20	943	A04										
2006		20	943	P1										
2008		20	943	P2										
2990											976.00			
3001		VERSO												
4201		Ma Baie Construction Ltée					CF	2						
4601		13264 Aragon app 1, Pierrefonds H9A 1E4												
6701		Fraction de copropriété: 0.1622 (102)												
6702		"	"	"										
1001	69776438	8573 Pierre-Dupaigne												
2002		20	943	201										
2004		20	943	A02										
2006		20	943	P1										
2008		20	943	P2										
2990											569.00			
3001		VERSO												
4201		Ma Baie Construction Ltée					CF	2						
4601		13264 Aragon app 1, Pierrefonds H9A 1E4												
6701		Fraction de copropriété: 0.1084 (201)												
6702		"	"	"										

CERT.	EFF.	13
7/1/86	17/1/86	32

Provient de  
69775354

CERT.	EFF.	13
7/1/86	17/1/86	32

Provient de  
69775354

CERT.	EFF.	13
7/1/86	17/1/86	32

Provient de  
69775354

69776434

3FI

4201 Mlle Christine Roy  
4601 8571 Pierre Dupaigne  
4202 M Charles Solis

1FI

COMP.	CH.	
18-12-21-8	36	14

69776437

3FI

4201 Mlle Louise Montreuil  
4601 8573 Pierre Dupaigne

COMP.	CH.	23
27-187-27836		15

69776436

3FI

4201 Mlle Germaine Fleury  
4601 8581 Pierre Dupaigne

COMP.	CH.	23
21-187-28-186		15

ROLE D'ÉVALUATION DES IMMEUBLES POUR L'EXERCICE FINANCIER 1986

ANNEE	NUMERO	EMPLACEMENT - NOM PROFESSION, RESIDENCE					CATEGORIES MUNICIPAL	SCOLAIRE		VALEUR EN DOLLARS			MUNICIPAL	REMARQUES
		NUMERO	PROFESSION	RESIDENCE	FRONT	PROFESSION		ARRONDISSEMENT	TERRAIN	BATISSE	TOTAL			
1001	69776440	8579	Pierre-Dupaigne											
2002		20 943	202											
2004		20 943	A01											
2006		20 943	P1											
2008		20 943	P2											
2990						688.00								
3001							3C	2B1	4200	48500	52700	T R		
4201		Ma Baie Construction Ltée					CF	2						
4601		13264 Aragon app 1, Pierrefonds H9A 1E4												
6701		Fraction de copropriété: 0.1316 (202)												
6702		" " " : 0.0026 (A01)												
1001	69776442	8575	Pierre-Dupaigne											
2002		20 943	301											
2004		20 943	A03											
2006		20 943	P1											
2008		20 943	P2											
2990						834.00								
3001							3C	2B1	5100	55100	60200	T R		
4201		Ma Baie Construction Ltée					CF	2						
4601		13264 Aragon app 1, Pierrefonds H9A 1E4												
6701		Fraction de copropriété: 0.1334 (301)												
6702		" " " : 0.0295 (A03)												
1001	69776444	8577	Pierre-Dupaigne											
2002		20 943	302											
2004		20 943	A06											
2006		20 943	P1											
2008		20 943	P2											
2990						955.00								
3001							3C	2B1	5800	60700	66500	T R		
4201		Ma Baie Construction Ltée					CF	2						
4601		13264 Aragon app 1, Pierrefonds H9A 1E4												
6701		Fraction de copropriété: 0.1580 (302)												
6702		" " " : 0.0286 (A06)												

CERT. EFF. 13  
7/1/86 11/1/86  
Provient de  
69775354

CERT. EFF. 13  
7/1/86 11/1/86  
Provient de  
69775354

CERT. EFF. 13  
7/1/86 11/1/86  
Provient de  
69775354

69776440

1 FI 1

4201 M. Denis Dubre  
4601 8579 Pierre Dupaigne  
4202 Mlle Diane Tetreault

18.12	30.7	D
20	28	14

69776442

3 FI 1

4201 Mlle Germaine Randac  
4601 8575 Pierre Dupaigne

0	27.87	30.786	23
			10

69776444

3 FI 1

4201 Mlle Josée Lemay  
4601 8577 Pierre Dupaigne  
4202 M. Jacques Hébert

18.12	30.7	D
20	28	14

NUMÉRO DE LA FICHE	NUMÉRO DE LA FICHE	EMPLACEMENT - NOM, PROFESSION, RÉSIDENCE					CATEGORIE BÂTIMENT	SCOLAIRE		VALEUR EN DOLLARS			MUNICIPAL	REMARQUES	
		NUMÉRO	NUMÉRO	NUMÉRO	NUMÉRO	NUMÉRO		P.	C.	TERRAIN	BÂTIMENT	TOTAL			
1001	69776446	8569 Pierre-Dupaigne													
2002		20 944	101												
2004		20 944	A05												
2006		20 944	P1												
2008		20 944	P2												
2990						1,100.00									
3001		VERSO						3C	2B1	6700	55600	62300	T R		
4201		Ma Baie Construction Ltée					CF	2							
4601		13264 Aragon app 1, Pierrefonds H9A 1E4													
6701		Fraction de copropriété: 0.1864 (101)													
6702		"	"	"	"	0.0283 (A05)									
1001	69776448	8559 Pierre-Dupaigne													
2002		20 944	102												
2004		20 944	A04												
2006		20 944	P1												
2008		20 944	P2												
2990						974.00									
3001		VERSO						3C	2B1	6000	55100	61100	T R		
4201		Ma Baie Construction Ltée					CF	2							
4601		13264 Aragon app 1, Pierrefonds H9A 1E4													
6701		Fraction de copropriété: 0.1621 (102)													
6702		"	"	"	"	0.0281 (A04)									
1001	69776450	8567 Pierre-Dupaigne													
2002		20 944	201												
2004		20 944	A02												
2006		20 944	P1												
2008		20 944	P2												
2990						568.00									
3001		VERSO						3C	2B1	3500	40300	43800	T R		
4201		Ma Baie Construction Ltée					CF	2							
4601		13264 Aragon app 1, Pierrefonds H9A 1E4													
6701		Fraction de copropriété: 0.1083 (201)													
6702		"	"	"	"	0.0026 (A02)									

CERT.	EFF.	13
7/11/86	17/1/86	cc

Provient de  
69775356

CERT.	EFF.	13
7/11/86	17/1/86	cc

Provient de  
69775356

CERT.	EFF.	13
7/11/86	17/1/86	cc

Provient de  
69775356

69776446

4201 M. Neil Meagher (FI)

4601 8569 Pierre Dupaigne

4202 Mme Céline Tremblay (FI)

DATE	EFF.	
12-10-80	28-7	14
80	80	14

69776450

4201 Mlle Sylvie Charbonneau (FI)

4601 8562 Pierre Dupaigne

CERT.	EFF.	
27-87	28-86	23
		18

69776448

4201 Mlle Danielle Despotis (FI)

4601 8559 Pierre Dupaigne

4202 M. Alain Cusson (FI)

DATE	EFF.	
18-12-80	28-7	14
80	80	14



RÔLE D'ÉVALUATION DES IMMEUBLES POUR L'EXERCICE FINANCIER 1986

C.D.	C.D. N°	EMPLACEMENT - NOM, PROFESSION, RÉSIDENCE					CATEGORIE BÂTIMENT	SCOLAIRE		VALEUR EN DOLLARS			MUNICIPAL	REMARQUES	
		NUM. CAD.	DEPART.	SECTION	LETTRE	PROFONDEUR		EXERCICE	TERR. P. C.	TERRAIN	BÂTISSE	TOTAL			
1001	69776452	8561 Pierre-Dupaigne													
2002		20 944		202											
2004		20 944		A01											
2006		20 944		P1											
2008		20 944		P2											
2990						683.00									
3001								3C	2B1	4200	48500	52700		T R	
4201		Ma Baie Construction Ltée <b>VERSO</b>					CF	2							
4601		13264 Aragon, app 1, Pierrefonds H9A 1E4													
6701		Fraction de copropriété: 0.1308 (202)													
6702		"	"	"	"	: 0.0026 (A01)									
1001	69776454	8565 Pierre-Dupaigne													
2002		20 944		301											
2004		20 944		A03											
2006		20 944		P1											
2008		20 944		P2											
2990						844.00									
3001								3C	2B1	5200	55100	60300		T R	
4201		Ma Baie Construction Ltée <b>VERSO</b>					CF	2							
4601		13264 Aragon app 1, Pierrefonds H9A 1E4													
6701		Fraction de copropriété: 0.1350 (301)													
6702		"	"	"	"	: 0.0297 (A03)									
1001	69776456	8563 Pierre-Dupaigne													
2002		20 944		302											
2004		20 944		A06											
2006		20 944		P1											
2008		20 944		P2											
2990						953.00									
3001								3C	2B1	5800	58900	64700		T R	
4201		Ma Baie Construction Ltée <b>VERSO</b>					CF	2							
4601		13264 Aragon app 1, Pierrefonds H9A 1E4													
6701		Fraction de copropriété: 0.1577 (302)													
6702		"	"	"	"	: 0.0284 (A06)									

CERT. EFF. 13  
7/1/86 17/1/86  
Provient de  
69775356

CERT. EFF. 13  
7/1/86 17/1/86  
Provient de  
69775356

CERT. EFF. 13  
7/1/86 17/1/86  
Provient de  
69775356

69776456

(F.I.)

4201 M. Daniel Carle  
4601 8563 Pierre Dupaigne

(F.I.)

4202 M. Martin Champagne

CSPT	EFF.	D
27-12	21-8	14
86	86	

69776454

(F.I.)

4201 M. Luc Gougeon  
4601 8565 Pierre Dupaigne

CSPT	EFF.	23
27-12	21-8	14
86	86	

69776452

(F.I.)

4201 Mlle. Ouzette Dandois  
4601 8561 Pierre Dupaigne

CSPT	EFF.	23
27-12	21-8	14
86	86	

ROLE D'ÉVALUATION DES IMMEUBLES POUR L'EXERCICE FINANCIER 1996

ANNÉE	QUANTITÉ	EMPLACEMENT - NOM PROFESSION - RÉSIDENCE					VALEUR MATHÉRI	SCOLAIRE		VALEUR EN DOLLARS			MUNICIPAL *	REMARQUES	
		CADASTRAL	LIBELLÉ	NUMÉRO	PROFESSEUR	SUPERFICIE		TERR.	TERR.	TERRAIN	BÂTIMENT	TOTAL			
1001	69776458	8547 Pierre-Dupaigne													
2002		20 945	101												
2004		20 945	A05												
2006		20 945	P1												
2008		20 945	P2												
2990						1,097.00									
3001		VERS						3C	2B1	6700	55600	62300	T R	69775358	
4201		Ma Baie Construction Ltée					CF	2							
4601		13264 Aragon app 1, Pierrefonds H9A 1E4													
6701		Fraction de copropriété: 0.1862 (101)													
6702		"	"	"	"	: 0.0281 (A05)									
1001	69776460	8557 Pierre-Dupaigne													
2002		20 945	102												
2004		20 945	A04												
2006		20 945	P1												
2008		20 945	P2												
2990						979.00									
3001		VERS						3C	2B1	6000	55100	61100	T R	69775358	
4201		Ma Baie Construction Ltée					CF	2							
4601		13264 Aragon app 1, Pierrefonds H9A 1E4													
6701		Fraction de copropriété: 0.1629 (102)													
6702		"	"	"	"	: 0.0283 (A04)									
1001	69776462	8549 Pierre-Dupaigne													
2002		20 945	201												
2004		20 945	A02												
2006		20 945	P1												
2008		20 945	P2												
2990						573.00									
3001		VERS						3C	2B1	3500	40300	43800	T R	69775358	
4201		Ma Baie Construction Ltée					CF	2							
4601		13264 Aragon app 1, Pierrefonds H9A 1E4													
6701		Fraction de copropriété: 0.1090 (201)													
6702		"	"	"	"	: 0.0028 (A02)									

CERT.	EFF.	13
7/11/06	14/7/06	9.2

Provient de  
69775358

CERT.	EFF.	13
7/11/06	14/7/06	9.2

Provient de  
69775358

CERT.	EFF.	12
7/11/06	14/7/06	9.2

Provient de  
69775358

69776458

3FI2

4201 Ch. Hugnette Rochefort-Dion

4601 16053 St. Croix Pierrefonds 494 147

4202 G. Gerald Dion

1FI2

PLANT.	ESP.	D
18-10	27-8	10
86	86	14

69776460

3FI2

4201 Ch. Hugnette Rochefort-Dion

4601 16053 St. Croix Pierrefonds 494 147

4202 G. Gerald Dion

1FI2

CERT.	ESP.	D
18-10	27-8	10
86	86	14

69776462

3FI2

4201 Ch. Hugnette Rochefort-Dion

4601 16053 St. Croix Pierrefonds 494 147

4202 G. Gerald Dion

1FI2

CERT.	ESP.	D
18-10	27-8	10
86	86	14

ROLE D'ÉVALUATION DES IMMEUBLES POUR L'EXERCICE FINANCIER 1986

RELEVÉ D'ÉVALUATION

ADRESSE	CIVILITE	EMPLACEMENT - NOM, PROFESSION, RESIDENCE					MISE EN VENTE	MUNICIPAL	VALEUR EN DOLLARS			REMARQUES	
		ALÉPH	CADASTRE	NUMÉRIQUE	FRONT	PROFONDEUR			NUMÉRIQUE	SCOLAIRE	TERRAIN		BÂTIMENT
1001	69776464												
2002		20 945		202									
2004		20 945		A01									
2006		20 945		P1									
2008		20 945		P2									
2990						680.00							
3001													
4201													
4601													
6701													
6702													
1001	69776466												
2002		20 945		301									
2004		20 945		A03									
2006		20 945		P1									
2008		20 945		P2									
2990						844.00							
3001													
4201													
4601													
6701													
6702													
1001	69776468												
2002		20 945		302									
2004		20 945		A06									
2006		20 945		P1									
2008		20 945		P2									
2990						949.00							
3001													
4201													
4601													
6701													
6702													

CERT. EFF. 13  
7/1/86 17/1/86

Provient de  
69775358

CERT. EFF. 13  
7/1/86 17/1/86

Provient de  
69775358

CERT. EFF. 13  
7/1/86 17/1/86

Provient de  
69775358

69776464

3FI2

4201 Alle-Hugnette Rochefort-Dim

4601 16053 Ste-Croix-Pierrejmds 49H 147

4202 M. Gerald Dim

1FI2

18-12	27-8	D
86	86	14

69776466

3FI2

4201 Alle-Hugnette Rochefort-Dim

4601 16053 Ste-Croix-Pierrejmds 49H 147

4202 M. Gerald Dim

1FI2

18-12	27-8	D
86	86	14

69776468

3FI2

4201 Alle-Hugnette Rochefort-Dim

4601 16053 Ste-Croix-Pierrejmds 49H 147

4202 M. Gerald Dim

1FI2

18-12	27-8	D
86	86	14

POLE D'ÉVALUATION DES IMMEUBLES POUR L'EXERCICE FINANCIER 1986

COTE	CIVILE	EMPLACEMENT NUM. POLYSECTEUR RÉSIDENCE					CATEGORIE BÂTIMENT	SCOLAIRE		VALEUR EN DOLLARS			MUNICIPAL	REMARQUES
		NUM. POLYSECTEUR	NUM. RÉSIDENCE	PROFOND.	PROFOND. SUP.	SUPERFICIE		TERR.	BÂTISSE	TERRAIN	BÂTISSE	TOTAL		
1001	69776470		8545	Pierre-Dupaigne										
2002		20 946	101											
2004		20 946	A05											
2006		20 946	P1											
2008		20 946	P2											
2990						1,097.00								
3001							3C	2B1	6700	55600	62300	T R		
4201														
4601							CF	2						
6701														
6702														
1001	69776472		8535	Pierre-Dupaigne										
2002		20 946	102											
2004		20 946	A04											
2006		20 946	P1											
2008		20 946	P2											
2990						980.00								
3001							3C	2B1	6000	55100	61100	T R		
4201														
4601							CF	2						
6701														
6702														
1001	69776474		8543	Pierre-Dupaigne										
2002		20 946	201											
2004		20 946	A02											
2006		20 946	P1											
2008		20 946	P2											
2990						569.00								
3001							3C	2B1	3500	40300	43800	T R		
4201														
4601							CF	2						
6701														
6702														

CERT. EFF. 13  
7/10/86 17/7/86  
Provient de  
69775360

CERT. EFF. 13  
7/10/86 17/7/86  
Provient de  
69775360

CERT. EFF. 13  
7/10/86 17/7/86  
Provient de  
69775360

69776470

IFI

4201 M. Claude Dubé  
 4601 8545 Pierre Dugaigne

CEST	23
21187	21836
	✓

69776474

3FE1

4201 Mlle Genevieve Duval Chouart  
 4601 8543 Pierre Dugaigne

CEST	23
21187	20786
	✓

69776472

3FE1

4201 Mlle Gladys DHATI  
 4601 8535 Pierre Dugaigne

CEST	23
21187	20786
	✓



ROLE D'ÉVALUATION DES IMMEUBLES POUR L'EXERCICE FINANCIER 1986

SPÉCIFIQUEMENT

CODE	NUMÉRIQUE	EMPLACEMENT - NOM PROFESSION, RÉSIDENCE					CATEGORIE RATIFIÉE	SCOLAIRE		VALEUR EN DOLLARS			MUNICIPAL	REMARQUES	
		NUMÉRIQUE	PROFESSION	FRONT	PROFONDEUR	SUPERFICIE		TERRE P I C	TERRAIN	BÂTISSE	TOTAL				
1001	69776476	8537 Pierre-Dupaigne													
2002		20 946		202											
2004		20 946		A01											
2006		20 946		P1											
2008		20 946		P2											
2990						683.00									
3001		VERSO						3C	2B1	4200	48500	52700	T R	Provient de 69775360	
4201		Ma Baie Construction Ltée					CF	2							
4601		13264 Aragon app 1, Pierrefonds H9A 1E4													
6701		Fraction de copropriété: 0.1307 (202)													
6702		"	"	"	"	: 0.0026 (A01)									
1001	69776478	8541 Pierre-Dupaigne													
2002		20 946		301											
2004		20 946		A03											
2006		20 946		P1											
2008		20 946		P2											
2990						841.00									
3001		VERSO						3C	2B1	5100	53300	58400	T R	Provient de 69775360	
4201		Ma Baie Construction Ltée					CF	2							
4601		13264 Aragon app 1, Pierrefonds H9A 1E4													
6701		Fraction de copropriété: 0.1345 (301)													
6702		"	"	"	"	: 0.0298 (A03)									
1001	69776480	8539 Pierre-Dupaigne													
2002		20 946		302											
2004		20 946		A06											
2006		20 946		P1											
2008		20 946		P2											
2990						952.00									
3001		VERSO						3C	2B1	5800	60700	66500	T R	Provient de 69775360	
4201		Ma Baie Construction Ltée					CF	2							
4601		13264 Aragon app 1, Pierrefonds H9A 1E4													
6701		Fraction de copropriété: 0.1577 (302)													
6702		"	"	"	"	: 0.0281 (A06)									

69776476

3FI2

4201 Mlle Thylaine Piquin Vincent

4601 227 St. Charles

St. Basile Le Grand Sac. 150

2FI2

4202 Mme Suzanne Mc Laughlin

4602 850 Sidney Brossard

1FI2

4203 M. Tran Thidung

4603 5630 Bellerive Brossard 342 308

1FI2

4204 M. Juan Handfield

4604 132 Larente LaSalle 488 147

SCR.	EFF.	D
78-12	28-7	14
26	26	14

69776480

1FE1

4201 M. Francis Richard

4601 8539 Pierre Dupais #128T

2FI1

4202 Mme Celine Mongeau

SCR.	EFF.	D
78-12	8-9	14
26	26	14

69776478

1FE1

4201 M. Michel Carignan

4601 8541 Pierre Ruppelle

SCR.	EFF.	D
27-187	30-7-86	21
		12

ROLE D'ÉVALUATION DES IMMEUBLES POUR L'EXERCICE FINANCIER 1986

COTE	NUMERO	EMPLACEMENT - NOM PROPRIÉTAIRE / RESIDENCE					CATEGORIE PAYEMENT	SCOLAIRE		VALEUR EN DOLLARS			MUNICIPAL	REMARQUES	
		PARC	SECTION	PROV.	PROFONDEUR	SURFACE		TERR. P. C.	TERRAIN	BATISSE	TOTAL				
1001	69776506	1161 Jacques-Casault													
2002		20 967	101												
2004		20 967	A05												
2006		20 967	P1												
2008		20 967	P2												
2990						1,290.00									
3001							3C	2B1	7900	55600	63500	T R			
4201		Ma Baie Construction Ltée <b>VERSO</b>					CF	2							
4601		13264 Aragon app 1, Pierrefonds H9A 1E4													
6701		Fraction de copropriété: 0.1867 (101)													
6702		"	"	"	"	: 0.0280 (A05)									
						2117									
1001	69776508	1171 Jacques-Casault													
2002		20 967	102												
2004		20 967	A04												
2006		20 967	P1												
2008		20 967	P2												
2990						1,152.00									
3001							3C	2B1	7100	55100	62200	T R			
4201		Ma Baie Construction Ltée <b>VERSO</b>					CF	2							
4601		13264 Aragon app 1, Pierrefonds H9A 1E4													
6701		Fraction de copropriété: 0.1637 (102)													
6702		"	"	"	"	: 0.0280 (A04)									
						1917									
1001	69776510	1163 Jacques-Casault													
2002		20 967	201												
2004		20 967	A02												
2006		20 967	P1												
2008		20 967	P2												
2990						672.00									
3001							3C	2B1	4100	40300	44400	T R			
4201		Ma Baie Construction Ltée <b>VERSO</b>					CF	2							
4601		13264 Aragon app 1, Pierrefonds H9A 1E4													
6701		Fraction de copropriété: 0.1092 (201)													
6702		"	"	"	"	: 0.0026 (A02)									
						7116									

CERT.	EFF.	14
17/2/86	22/9/86	pe

Provient de  
69775400

CERT.	EFF.	14
17/2/86	22/9/86	pe

Provient de  
69775400

CERT.	EFF.	14
17/2/86	22/9/86	pe

Provient de  
69775400

69776506

1FE1

4201 M. Ernest Cavalieri

4601 1161 Jacques Casault

CERT.	RECE.	24
18-2-87	6-10-86	72

69776508

1FE1

4201 M. Pierre Huresault

4601 1171 Jacques Casault

CERT.	RECE.	24
18-2-87	6-10-86	73

69776510

2FE1

4201 Mme Jocelyne Bucci

4601 1163 Jacques Casault

CERT.	RECE.	23
18-2-87	23-10-86	72

ROLE D'ÉVALUATION DES IMMEUBLES POUR L'EXERCICE FINANCIER 1986

FORMULAIRE D'ÉVALUATION

CODE	COMPTÉ	EMPLACEMENT - NON PROFESSION, RESIDENCE					CATEGORIE	SCOLAIRE	VALEUR EN DOLLARS			MUNICIPAL	REMARQUES
		SECTION	PARCELLE	REVISION	FRONT	PROFONDEUR			TERRAIN	BÂTIMENT	TOTAL		
1001	69776512	1169	Jacques-Casault										
2002		20 967	202										
2004		20 967	A01										
2006		20 967	P1										
2008		20 967	P2										
2990						801.00							
3001							3C	2B1	4900	48500	53400	T R	Provient de 69775400
4201		Ma Baie Construction Ltée	VERSIO				CF	2					
4601		13264 Aragon app 1, Pierrefonds	H9A 1E4										
6701		Fraction de copropriété: 0.1307 (202)											
6702		" " " : 0.0026 (A01)											
1001	69776514	1165	Jacques-Casault										
2002		20 967	301										
2004		20 967	A03										
2006		20 967	P1										
2008		20 967	P2										
2990						986.00							
3001							3C	2B1	6000	53300	59300	T R	Provient de 69775400
4201		Ma Baie Construction Ltée	VERSIO				CF	2					
4601		13264 Aragon app 1, Pierrefonds	H9A 1E4										
6701		Fraction de copropriété: 0.1348 (301)											
6702		" " " : 0.0293 (A03)											
1001	69776516	1167	Jacques-Casault										
2002		20 967	302										
2004		20 967	A06										
2006		20 967	P1										
2008		20 967	P2										
2990						1,109.00							
3001							3C	2B1	6800	60700	67500	T R	Provient de 69775400
4201		Ma Baie Construction Ltée					CF	2					
4601		13264 Aragon app 1, Pierrefonds	H9A 1E4										
6701		Fraction de copropriété: 0.1565 (302)											
6702		" " " : 0.0279 (A06)											

CERT. EFF. 17  
11/12/86 22/1/86 ee

CERT. EFF. 17  
11/12/86 22/1/86 ee

CERT. EFF. 17  
11/12/86 22/1/86 ee

69776512

2FEI

4201 Mme Luc St-Georges  
4601 1169 Jacques CASAULT

PREST.	23
18287: 7-10-86	Y2

69776514

2FEI

4201 Mme Guisla Duché  
4601 1165 Jacques CASAULT

1FEI

4202 M. Daniel Gagné  
4602 1165 Jacques CASAULT -

CERT.	23
18287: 7-10-86	Y2

CODE	COTE	EMPLACEMENT - NON PROFESSION RESIDENCE					CATEGORIE CATÉGORIE	SCOLAIRE	VALEUR EN DOLLARS			MUNICIPAL MUNICIPAL	REMARQUES	
		ADRESSE	NUMERO	TYPE	PROFONDEUR	SUPERFICIE			TERRAIN	BATISSE	TOTAL			
1001	69776518	8523 Pierre-Dupaigne												
2002		20 947	101											
2004		20 947	A05											
2006		20 947	P1											
2008		20 947	P2											
2990						1,103.00								
3001							3C	2B1	6800	55600	62400	T R	Provient de 69775362	
4201		Ma Baie Construction Ltée <b>VERSO</b>					CF	2						
4601		13264 Aragon app 1, Pierrefonds H9A 1E4												
6701		Fraction de copropriété: 0.1871 (101)												
6702		"	"	"	"	: 0.0282 (A05)								
1001	69776520	8525 Pierre-Dupaigne												
2002		20 947	201											
2004		20 947	A02											
2006		20 947	P1											
2008		20 947	P2											
2990						568.00								
3001							3C	2B1	3500	40300	43800	T R	Provient de 69775362	
4201		Ma Baie Construction Ltée <b>VERSO</b>					CF	2						
4601		13264 Aragon app 1, Pierrefonds H9A 1E4												
6701		Fraction de copropriété: 0.1083 (201)												
6702		"	"	"	"	: 0.0026 (A02)								
1001	69776522	8527 Pierre-Dupaigne												
2002		20 947	301											
2004		20 947	A03											
2006		20 947	P1											
2008		20 947	P2											
2990						840.00								
3001							3C	2B1	5100	53300	58400	T R	Provient de 69775362	
4201		Ma Baie Construction Ltée <b>VERSO</b>					CF	2						
4601		13264 Aragon app 1, Pierrefonds H9A 1E4												
6701		Fraction de copropriété: 0.1347 (301)												
6702		"	"	"	"	: 0.0293 (A03)								

CERT.	EFF.	13
17/12/86	27/1/86	se

CERT.	EFF.	13
17/12/86	27/1/86	se

CERT.	EFF.	13
17/12/86	27/1/86	se

69776518

69776522

2FI1

2FI1

4201 Mme Christine Robin  
4601 8523 Pierre Dugayne

4201 Mme Michèle Drolet  
4601 8527 Pierre Dugayne

CERT.		23
18-287	15-9-86	✓

4202 M. Jean Denis Marchand  
4602 8527 Pierre Dugayne

1FI1

69776520

CERT.		23
18-287	17-9-86	✓

2FI1

4201 Mme Renée Poirard  
4601 8525 Pierre Dugayne

1FI1

4202 M. Jacques Fluit  
4602 8525 Pierre Dugayne

CERT.		23
18-287	7-10-86	✓



RÔLE D'ÉVALUATION DES IMMEUBLES POUR L'EXERCICE FINANCIER 1986

COTE	NUMÉRO	EMPLACEMENT - NOM, PROFESSION, RÉSIDENCE					CATEGORIE GAINÉRIE	SCOLAIRE		VALEUR EN DOLLARS			MUNICIPAL	REMARQUES	
		DATE	COULEUR	PROFOND	PROFONDEUR	SUPERFICIE		TERRAIN	BÂTIMENT	TERRAIN	BÂTIMENT	TOTAL			
1001	69776524	8527 Pierre-Dupaigne													
2002		20 947		302											
2004		20 947		A06											
2006		20 947		P1											
2008		20 947		P2											
2990						948.00									
3001							3C	2B1	5800	58900	64700	T R			
4201		Ma Baie Construction Ltée					CF	2							
4601		13264 Aragon app 1, Pierrefonds H9A 1E4													
6701		Fraction de copropriété: 0.1567 (302)													
6702		"	"	"	"	: 0.0284 (A06)									
1001	69776526	8531 Pierre-Dupaigne													
2002		20 947		202											
2004		20 947		A01											
2006		20 947		P1											
2008		20 947		P2											
2990						682.00									
3001							3C	2B1	4200	48500	52700	T R			
4201		Ma Baie Construction Ltée					CF	2							
4601		13264 Aragon app 1, Pierrefonds H9A 1E4													
6701		Fraction de copropriété: 0.1306 (202)													
6702		"	"	"	"	: 0.0026 (A01)									
1001	69776528	8533 Pierre-Dupaigne													
2002		20 947		102											
2004		20 947		A04											
2006		20 947		P1											
2008		20 947		P2											
2990						981.00									
3001							3C	2B1	6000	55100	61100	T R			
4201		Ma Baie Construction Ltée					CF	2							
4601		13264 Aragon app 1, Pierrefonds H9A 1E4													
6701		Fraction de copropriété: 0.1633 (102)													
6702		"	"	"	"	: 0.0282 (A04)									

CERT.	EFF.	
17/2/86	27/4/86	12

Provient de  
69775362

CERT.	EFF.	
17/2/86	27/4/86	12

Provient de  
69775362

CERT.	EFF.	
17/2/86	27/4/86	13

Provient de  
69775362

69776524

2FE1

4201 Mme René Clave Allard  
4601 8529 Pierre Dugaigne

CERT.	18-2-87	15-9-86	23
			√2

69776526

2FE1

4201 Mme Martine Bourdeau  
4601 8531 Pierre Dugaigne

1FE1

4202 M. Dominique Marton  
4602 8531 Pierre Dugaigne

CERT.	18-2-87	25-9-86	23
			√2

69776528

1FE1

4201 M. Francois Michaud  
4601 8533 Pierre Dugaigne

CERT.	18-2-87	17-9-86	23
			√2

CLASSE	CLASSE	EMPLACEMENT - NOM PROPRIÉTAIRE - RÉSIDENCE					CATEGORIE MUNICIPALE	SCOLAIRE		VALEUR EN DOLLARS			MUNICIPAL	REMARQUES	
		NUMÉRO	QUARTIER	ARRONDISSEMENT	PROPRIÉTAIRE	RÉSIDENCE		TYPE	TAUX	TERRAIN	BÂTIMENT	TOTAL			
1001	69776530	8513 Pierre-Dupaigne													
2002		20	948		102										
2004		20	948		A04										
2006		20	948		P1										
2008		20	948		P2										
2990											978.00				
3001							3C	2B1	6000	55100	61100	T R			
4201		Ma Baie Construction Ltée					CF	2							
4601		13264 Aragon app 1, Pierrefonds H9A 1E4													
6701		Fraction de copropriété: 0.1628 (102)													
6702		"	"	"	: 0.0282 (A04)										
1001	69776532	8515 Pierre-Dupaigne													
2002		20	948		202										
2004		20	948		A01										
2006		20	948		P1										
2008		20	948		P2										
2990											684.00				
3001							3C	2B1	4200	48500	52700	T R			
4201		Ma Baie Construction Ltée					CF	2							
4601		13264 Aragon app 1, Pierrefonds H9A 1E4													
6701		Fraction de copropriété: 0.1308 (202)													
6702		"	"	"	: 0.0027 (A01)										
1001	69776534	8517 Pierre-Dupaigne													
2002		20	948		302										
2004		20	948		A06										
2006		20	948		P1										
2008		20	948		P2										
2990											949.00				
3001							3C	2B1	5800	58900	64700	T R			
4201		Ma Baie Construction Ltée					CF	2							
4601		13264 Aragon app 1, Pierrefonds H9A 1E4													
6701		Fraction de copropriété: 0.1573 (302)													
6702		"	"	"	: 0.0280 (A06)										

CERT.	EFF.	13
17/2/86	27/5/86	ge

Provient de  
69775364

CERT.	EFF.	13
17/2/86	27/5/86	ge

Provient de  
69775364

CERT.	EFF.	13
17/2/86	27/5/86	ge

Provient de  
69775364

69726530

1FEI

4201 M. Anthony VAUVIERS  
4601 8513 Pierre Dupaigne

CERT.	17486	23
16389	17486	✓

69726532

2FEI

4201 Alexe Dube  
4601 8515 Pierre Dupaigne

1FEI

4202 M. Gilles Dupuis  
4602 8515 Pierre Dupaigne

CERT.	25486	23
15287	25486	✓

69726534

2FEI

4201 Moner Lima Desautels  
4601 8519 Pierre Dupaigne

CERT.	17486	23
18281	17486	✓

ROLE D'ÉVALUATION DES IMMEUBLES POUR L'EXERCICE FINANCIER 1986

NUMÉRO	ADRESSE	EMPLACEMENT (NON PROFESSION RÉSIDENCE)					CATEGORIE D'IMMEUBLE	SCOLAIRE		VALEUR EN DOLLARS			MUNICIPAL	REMARQUES	
		SECTION	QUARTIER	ÉVALUÉ	PROFONDEUR	SURFACE		TERR.	BÂTIM.	TOTAL					
1001	69776536	8519 Pierre-Dupaigne													
2002		20 948	301												
2004		20 948	A03												
2006		20 948	P1												
2008		20 948	P2												
2990						843.00									
3001							3C	2B1	5200	55100	60300	T R	Provient de 69775364		
4201		Ma Baie Construction Ltée <b>VERSO</b>					CF	2							
4601		13264 Aragon app 1, Pierrefonds H9A 1E4													
6701		Fraction de copropriété: 0.1347 (301)													
6702		"	"	"	"	: 0.0298 (A03)									
1001	69776538	8521 Pierre-Dupaigne													
2002		20 948	201												
2004		20 948	A02												
2006		20 948	P1												
2008		20 948	P2												
2990						570.00									
3001							3C	2B1	3500	40300	43800	T R	Provient de 69775364		
4201		Ma Baie Construction Ltée <b>VERSO</b>					CF	2							
4601		13264 Aragon app 1, Pierrefonds H9A 1E4													
6701		Fraction de copropriété: 0.1086 (201)													
6702		"	"	"	"	: 0.0027 (A02)									
1001	69776540	8521A Pierre-Dupaigne													
2002		20 948	101												
2004		20 948	A05												
2006		20 948	P1												
2008		20 948	P2												
2990						1,098.00									
3001							3C	2B1	6700	55600	62300	T R	Provient de 69775364		
4201		Ma Baie Construction Ltée <b>VERSO</b>					CF	2							
4601		13264 Aragon, appl, Pierrefonds H9A 1E4													
6701		Fraction de copropriété: 0.1862 (101)													
6702		"	"	"	"	: 0.0282 (A05)									

CERT. EFF. 13  
17/2/86 27/2/86 ge

CERT. EFF. 13  
17/2/86 27/2/86 ge

CERT. EFF. 13  
17/2/86 27/2/86 ge

69776536

2FI1

4201 Mme Genevieve Halle  
4601 8519 Pierre Dugaigne

CONT.	23
18287	17986

69776538

2FI1

4201 Mme Deborah Claire Hemmes  
4601 8521 Pierre Dugaigne

CONT.	23
18287	17986

69776540

1FI1

4201 M. Andre Tremblay  
4601 8521 Pierre Dugaigne

CONT.	23
18287	15936

ROLE D'ÉVALUATION DES IMMEUBLES POUR L'EXERCICE FINANCIER 1986

TABLEAU D'ÉVALUATION

CODE	D'ANCIEN	EMPLACEMENT - NOM, PROVISION, RÉSIDENCE					CARRÉ CARRÉ CARRÉ	SCOLAIRE		VALEUR EN DOLLARS			MUNICIPAL	REMARQUES	
		NUMÉRIQUE	LETTERES	PROV.	PROFONDEUR	SURFACE		P.C.	TERRAIN	BÂTISSÉ	TOTAL				
1001	69776543	8501	Pierre-Dupaigne												
2002		20	949	101											
2004		20	949	A05											
2006		20	949	P1											
2008		20	949	P2											
2990															
											1,715.00				
3001															
4201		Ma Baie Construction Ltée													
4601		5 Pl. du Commerce app. 100 Verdun, H3E 1M8													
6701		Fraction de copropriété: 0.1865													
6702		" " 0.0278													
1001	69776545	8503	Pierre-Dupaigne												
2002		20	949	201											
2004		20	949	A02											
2006		20	949	P1											
2008		20	949	P2											
2990															
											902.00				
3001															
4201		Ma Baie Construction Ltée													
4601		5 Pl. du Commerce app. 100 Verdun, H3E 1M8													
6701		Fraction de copropriété: 0.1099													
6702		" " 0.0027													
1001	69776547	8505	Pierre-Dupaigne												
2002		20	949	301											
2004		20	949	A03											
2006		20	949	P1											
2008		20	949	P2											
2990															
											1,319.00				
3001															
4201		Ma Baie Construction Ltée													
4601		5 Pl. du Commerce app. 100 Verdun, H3E 1M8													
6701		Fraction de copropriété: 0.1357													
6702		" " 0.0291													

CERT. EFF. *sc*  
 16/06/87 28/06/86 17  
 Provient de  
 69775366

CERT. EFF. *sc*  
 16/06/87 28/06/86 17  
 Provient de  
 69775366

CERT. EFF. *sc*  
 16/06/87 28/06/86 17  
 Provient de  
 69775366

69776543

2FE1

4201 Monette Andrade  
4601 8501 Pierre Dupaigne

IFE1

4202 Armand Bagard  
4602 8501 Pierre Dupaigne

CENT.	EFF.
12-10-11	46
12-10-11	10

69776545

IFE1

4201 Pierre Germain  
4601 8503 Pierre Dupaigne

CENT.	EFF.
12-10-11	46
12-10-11	10

REBO

REBO

REBO

69776547

IFE1

4201 Richard Lanthe  
4601 8505 Pierre Dupaigne

CENT.	EFF.
12-10-11	46
12-10-11	10



RÔLE D'ÉVALUATION DES IMMEUBLES POUR L'EXERCICE FINANCIER 1986

DE LA COMMUNAUTÉ URBAINE DE MONTRÉAL

VILLE	COMPTÉ	EMPLACEMENT - NOM, PROFESSION, RÉGENDANT					SÉRIE	VALEUR EN DOLLARS			MUNICIPAL	REMARQUES	
		N° CAD.	CADASTRE	SUBDIVISION	FACIOT	PROFONDEUR		SURFACE	VERBAUX	DATÉES			TOTAL
1001	69776549	8507 Pierre-Dupaigne											
2002		20	949	302									
2004		20	949	A06									
2006		20	949	P1									
2008		20	949	P2									
2990						1,476.00							
3001		VERSO											
4201		Ma Baie Construction Ltée					CF						
4601		5 Pl. du Commerce app. 100 Verdun, H3E 1M8											
6701		Fraction de copropriété: 0.1567											
6702		" " 0.0278											
1001	69776551	8509 Pierre-Dupaigne											
2002		20	949	202									
2004		20	949	A01									
2006		20	949	P1									
2008		20	949	P2									
2990						1,072.00							
3001		VERSO											
4201		Ma Baie Construction Ltée					CF						
4601		5 Pl. du Commerce app. 100 Verdun, H3E 1M8											
6701		Fraction de copropriété: 0.1312											
6702		" " 0.0027											
1001	69776553	8511 Pierre-Dupaigne											
2002		20	949	102									
2004		20	949	A04									
2006		20	949	P1									
2008		20	949	P2									
2990						1,519.00							
3001		VERSO											
4201		Ma Baie Construction Ltée					CF						
4601		5 Pl. du Commerce app. 100 Verdun, H3E 1M8											
6701		Fraction de copropriété: 0.1621											
6702		" " 0.0278											

CERT. EFF. uc  
16/10/87 12/10/86 17  
Provient de  
69775366

CERT. EFF. uc  
16/10/87 12/10/86 17  
Provient de  
69775366

CERT. EFF. uc  
16/10/87 12/10/86 17  
Provient de  
69775366

69776549

2F.F.1

4201 Auguste Gauthier  
4601 8507 Pierre Dupaigne

CERT.	EPP.	V6
22 10 67	17 11 67	12

69776551

2F.F.1

4201 Denise Longpre  
4601 8509 Pierre Dupaigne

CERT.	EPP.	V6
22 10 67	16 11 67	25

NEB20

69776553

2F.F.1

4201 Claudette Sacchetti  
4601 8511 Pierre Dupaigne

CERT.	EPP.	V6
22 10 67	18 11 67	25

ROLE D'ÉVALUATION DES IMMEUBLES POUR L'EXERCICE FINANCIER 1986

FOCUS	COTE	EMPLACEMENT - NOM PROFESSIONAL - RESIDENCE					CATEGORIE D'IMMEUBLE	SCOLAIRE		VALEUR EN DOLLARS			REMARQUES
		LA RUE	NUMERO	FRONT	PROFONDEUR	SURFACE		TERR P C	TERRAIN	BATISSE	TOTAL		
1001	69776560	1159 av. Jacques-Casault											
2002		20	968		101								
2004		20	968		A05								
2006		20	968		P1								
2008		20	968		P2								
2990											1,090.00		
3001		<b>VERSO</b>											
4201		Ma Baie Construction Ltée					CF	2					
4601		5 Pl. du Commerce app. 100 Verdun, H3E 1M8											
6701		Fraction de copropriété: 0.1867 (101)											
6702		" " 0.0279 (A05)											
1001	69776562	1157 av. Jacques-Casault. 2157											
2002		20	968		201								
2004		20	968		A02								
2006		20	968		P1								
2008		20	968		P2								
2990											565.00		
3001		<b>VERSO</b>											
4201		Ma Baie Construction Ltée					CF	2					
4601		5 Pl. du Commerce app. 100 Verdun, H3E 1M8											
6701		Fraction de copropriété: 0.1085 (201)											
6702		" " 0.0027 (A02)											
1001	69776564	1155 av. Jacques-Casault 1112											
2002		20	968		301								
2004		20	968		A03								
2006		20	968		P1								
2008		20	968		P2								
2990											833.00		
3001		<b>VERSO</b>											
4201		Ma Baie Construction Ltée					CF	2					
4601		5 Pl. du Commerce app. 100 Verdun, H3E 1M8											
6701		Fraction de copropriété: 0.1348 (301)											
6702		" " 0.0293 (A03)											
		7641											

CERT.	EFF.	CC
16/3/87	22/9/86	18

Provient de  
69775402

CERT.	EFF.	CC
16/3/87	22/9/86	18

Provient de  
69775402

CERT.	EFF.	CC
16/3/87	22/9/86	18

Provient de  
69775402

1810-C

19776564

2F21

4201 Marie France Coran

4601 1155 Jacques Casault

1F21

4202 Richard Bronscau

4602 1155 Jacques Casault

CRAT	EFF	46
2013	2014	46

NEB20

69776560

2F21

4201 Cecile Poulin

4601 1159 Jacques Casault

1F21

4202 Pierre Dutil

4602 1159 Jacques Casault

CRAT	EFF	46
2013	2014	46

NEB20

NEB20

69776562

2F21

4201 Sonia Lynch

4601 1157 Jacques Casault

1F21

4202 Luc Marois

4602 1157 Jacques Casault

CRAT	EFF	46
2013	2014	46

ROLE D'ÉVALUATION DES IMMEUBLES POUR L'EXERCICE FINANCIER 1986

ANCIENNE NUMÉRO	NOUVEAU NUMÉRO	EMPLACEMENT, NOT. PROFESSION, RESIDENCE	PROF.	INDIC. CLASSEUR	SURFAC. TOT.	CATEGORIE BÂTIMENT	SCOLAIRE		VALEUR EN DOLLARS			REMARQUES												
							TERR. P. C.	TERRAIN	BÂTISSÉ	TOTAL														
1001	69776566	1153 av. Jacques-Casault																						
2002		20 968 302										<table border="1"> <tr> <td>CERT.</td> <td>EFF.</td> <td>LOC</td> </tr> <tr> <td>16/9/87</td> <td>23/10/87</td> <td>18</td> </tr> <tr> <td colspan="3">Provient de</td> </tr> <tr> <td colspan="3">69775402</td> </tr> </table>	CERT.	EFF.	LOC	16/9/87	23/10/87	18	Provient de			69775402		
CERT.	EFF.	LOC																						
16/9/87	23/10/87	18																						
Provient de																								
69775402																								
2004		20 968 A06																						
2006		20 968 P1																						
2008		20 968 P2																						
2990					940.00																			
3001																								
4201		Ma Baie Construction Ltée				CF	2																	
4601		5 Pl. du Commerce app. 100 Verdun, H3E 1M8																						
6701		Fraction de copropriété: 0.1573 (302)																						
6702		" " 0.0279 (A06)																						
1001	69776568	1151 av. Jacques-Casault																						
2002		20 968 202										<table border="1"> <tr> <td>CERT.</td> <td>EFF.</td> <td>LOC</td> </tr> <tr> <td>16/9/87</td> <td>23/10/87</td> <td>18</td> </tr> <tr> <td colspan="3">Provient de</td> </tr> <tr> <td colspan="3">69775402</td> </tr> </table>	CERT.	EFF.	LOC	16/9/87	23/10/87	18	Provient de			69775402		
CERT.	EFF.	LOC																						
16/9/87	23/10/87	18																						
Provient de																								
69775402																								
2004		20 968 A01																						
2006		20 968 P1																						
2008		20 968 P2																						
2990					679.00																			
3001																								
4201		Ma Baie Construction Ltée				CF	2																	
4601		5 Pl. du Commerce app. 100 Verdun, H3E 1M8																						
6701		Fraction de copropriété: 0.1310 (202)																						
6702		" " 0.0027 (A01)																						
1001	69776570	1149 av. Jacques-Casault																						
2002		20 968 102										<table border="1"> <tr> <td>CERT.</td> <td>EFF.</td> <td>LOC</td> </tr> <tr> <td>16/9/87</td> <td>23/10/87</td> <td>18</td> </tr> <tr> <td colspan="3">Provient de</td> </tr> <tr> <td colspan="3">69775402</td> </tr> </table>	CERT.	EFF.	LOC	16/9/87	23/10/87	18	Provient de			69775402		
CERT.	EFF.	LOC																						
16/9/87	23/10/87	18																						
Provient de																								
69775402																								
2004		20 968 A04																						
2006		20 968 P1																						
2008		20 968 P2																						
2990					971.00																			
3001																								
4201		Ma Baie Construction Ltée				CF	2																	
4601		5 Pl. du Commerce app. 100 Verdun, H3E 1M8																						
6701		Fraction de copropriété: 0.1630 (102)																						
6702		" " 0.0282 (A04)																						

69776566

2FI1

4201 Marlon Morney

4601 115.3 Jacques Casault

1FI1

4202 S. Teresa Fagnon

4602 115.3 Jacques Casault

CERT.	EFF.	46
3104	3104	75

69776568

1FI1

4201 Andre Cardinal

4601 115.1 Jacques Casault

CERT.	EFF.	46
3103	3103	75

AEB80

AEB80

AEB80

69776570

2FI1

4201 Dalia Deacon

4601 112.7 Jacques Casault

2FI1

4202 Marie Mosher

4602 114.1 Jacques Casault

CERT.	EFF.	46
3104	3104	75

ROLE D'ÉVALUATION DES IMMEUBLES POUR L'EXERCICE FINANCIER 1986

TABLEAU D'ÉVALUATION

CODE	COMPTÉ	EMPLACEMENT - NOM, PROFESSION, RÉSIDENCE					CATEGORIE IMMEUBLE	SCOLAIRE		VALEUR EN DOLLARS			MUNICIPAL	REMARQUES	
		NUMÉRO	CLASSIFICATION	SUBDIVISION	FRONT	PROFONDEUR		SUPÉRIEURE	TERRAIN	BÂTIMENT	TOTAL				
1001	69776600	1137 av. Jacques-Casault													
2002		20 969		101											
2004		20 969		A05											
2006		20 969		P1											
2008		20 969		P2											
2990						1,114.00									
3001							3C	2B1	6800	55600	62400	T R			
4201		Ma Baie Construction Ltée <b>VERSO</b>					CF	2							
4601		13264 Aragon app 1, Pierrefonds H9A 1E4													
6701		Fraction de copropriété: 0.1861 (101)													
6702		"	"	"	"	: 0.0281 (A05)									
1001	69776602	1147 av. Jacques-Casault													
2002		20 969		102											
2004		20 969		A04											
2006		20 969		P1											
2008		20 969		P2											
2990						996.00									
3001							3C	2B1	6100	55100	61200	T R			
4201		Ma Baie Construction Ltée <b>VERSO</b>					CF	2							
4601		13264 Aragon app 1, Pierrefonds H9A 1E4													
6701		Fraction de copropriété: 0.1634 (102)													
6702		"	"	"	"	: 0.0281 (A04)									
1001	69776604	1139 av. Jacques-Casault													
2002		20 969		201											
2004		20 969		A02											
2006		20 969		P1											
2008		20 969		P2											
2990						578.00									
3001							3C	2B1	3500	40300	43800	T R			
4201		Ma Baie Construction Ltée <b>VERSO</b>					CF	2							
4601		13264 Aragon app 1, Pierrefonds H9A 1E4													
6701		Fraction de copropriété: 0.1085 (201)													
6702		"	"	"	"	: 0.0026 (A02)									

CERT.	EFF.	14
17/12/86	17/12/86	je

Provient de  
69775404

CERT.	EFF.	14
17/12/86	17/12/86	je

Provient de  
69775404

CERT.	EFF.	14
17/12/86	17/12/86	je

Provient de  
69775404

69776600

1F51

4201 M. J. F. Francois (Dixie)  
4601 1137 AV. Jacques CASULT

CERT.	23
18-287	13-11-86
	YB

69776604

2F51

4201 Mme Ginette Gosselin  
4601 1139 AV. Jacques CASULT

CERT.	23
18-287	16-11-86
	YB

69776602

2F51

4201 Mme Françoise Gosselin  
4601 1147 AV. Jacques CASULT

CERT.	23
18-287	13-11-86
	YB



## RÔLE D'ÉVALUATION DES IMMEUBLES POUR L'EXERCICE FINANCIER 1986

AN	COTES	EMPLACEMENT - NOM, PROFESSION, RÉSIDENCE					CATEGORIE BÂTIMENT	SCOLAIRE		VALEUR EN DOLLARS			MUNICIPAL *	REMARQUES	
		FRONT	PROFONDEUR	SURFACE	TERR P.C.	TERRAIN		BÂTISSE	TOTAL						
1001	69776606	1145 av. Jacques-Casault													
2002		20	969	202											
2004		20	969	A01											
2006		20	969	P1											
2008		20	969	P2											
2990						696.00									
3001							3C	2B1	4300	48500	52800				
4201		Ma Baie Construction Ltée <b>VERSO</b>					CP	2							
4601		13264 Aragon app 1, Pierrefonds H9A 1E4													
6701		Fraction de copropriété: 0.1311 (202)													
6702		" " " : 0.0026 (A01)													
		1337													
1001	69776608	1141 av. Jacques-Casault													
2002		20	969	301											
2004		20	969	A03											
2006		20	969	P1											
2008		20	969	P2											
2990						853.00									
3001							3C	2B1	5200	55100	60300				
4201		Ma Baie Construction Ltée <b>VERSO</b>					CP	2							
4601		13264 Aragon, app 1, Pierrefonds H9A 1E4													
6701		Fraction de copropriété: 0.1349 (301)													
6702		" " " : 0.0291 (A03)													
		1640													
1001	69776610	1143 Av. Jacques-Casault													
2002		20	969	302											
2004		20	969	A06											
2006		20	969	P1											
2008		20	969	P2											
2990						965.00									
3001							3C	2B1	5900	58900	64800				
4201		Ma Baie Construction Ltée <b>VERSO</b>					CP	2							
4601		13264 Aragon, appl Pierrefonds H9A 1E4													
6701		Fraction de copropriété: 0.1573 (302)													
6702		" " " : 0.0282 (A06)													
		1855													

CERT.	EFF.	14
17/12/86	17/12/86	ge

Provient de  
69775404

CERT.	EFF.	14
17/12/86	17/12/86	ge

Provient de  
69775404

CERT.	EFF.	14
17/12/86	17/12/86	ge

Provient de  
69775404

69776606

IFIL

4201 M. Michel Sarrasin  
4601 1145 av. Jacques Casault

CERT.	EFF.	23
18287	26-11-86	1/2

69776608

IFIL

4201 M. Robert Robitaille  
4601 1141 av. Jacques Casault

CERT.	EFF.	23
18287	26-11-86	1/2

69776610

IFIL

4201 M. Franck Amiel  
4601 1143 av. Jacques Casault

CERT.	EFF.	23
18287	26-11-86	1/2

ROLE D'ÉVALUATION DES IMMEUBLES POUR L'EXERCICE FINANCIER 1986

NO. L.	COMPTÉ	EMPLACEMENT NOM PROPRIÉTÉ ON RÉSIDENCE					NATURE	VALEUR EN DOLLARS			REMARQUES	
		DIV. C.M.E.	CADASTRE	SUBDIVISION	PROFOND	HAUTEUR		SCOLAIRE	VENRAN	BAT-SEE		TOTAL
1001	69776626											
2002				101								
2004				A05								
2006				P1								
2008				P2								
2990						1,123.00						
3001							3C	2B1	6900	55600	62500	T R
4201												
4601							CF	2				
6701												
6902												
1001	69776628											
2002				102								
2004				A04								
2006				P1								
2008				P2								
2990						1,002.00						
3001							3C	2B1	6100	55100	61200	T R
4201												
4601							CF	2				
6701												
6702												
1001	69776630											
2002				201								
2004				A02								
2006				P1								
2008				P2								
2990						589.00						
3001							3C	2B1	3600	40300	43900	T R
4201												
4601							CF	2				
6701												
6702												

CERT.	EFF.	17
23/12/86	17/1/86	22

Provient de  
69775406

CERT.	EFF.	17
23/12/86	17/1/86	22

Provient de  
69775406

CERT.	EFF.	17
23/12/86	17/1/86	22

Provient de  
69775406

69776626

1FII

4201 M. Kamel Chaouch  
4601 1135 av. Jacques Casault

CERT.	SPR.	23
18-3-81	13-11-86	YB

69776630

2FII

4201 Mmee Hollande DAoust  
4601 1133 av. Jacques Casault

CERT.	SPR.	23
9-3-81	13-11-86	YB

69776628

2FII

4201 Mmee Monique Arnoldi  
4601 1125 av. Jacques Casault

CERT.	SPR.	23
18-2-81	13-11-86	YB

ROLE D'ÉVALUATION DES IMMEUBLES POUR L'EXERCICE FINANCIER 1986

ÉVALUATION

NUMÉRO	CADASTRE	EMPLACEMENT - NOM, PROFESSION, RÉSIDENCE					CATEGORIE PAYEMENT	SCOLAIRE		VALEUR EN DOLLARS			MUNICIPAL *	REMARQUES	
		PARCELLE	ADRESSE	PROFESSION	FRONT	PROFESSION		SURFACE	TEPR. P.C.	TEPRAIN	BÂTISSE	TOTAL			
1001	69776632	1127 av. Jacques Casault													
2002		20 970		202											
2004		20 970		A01											
2006		20 970		P1											
2008		20 970		P2											
2990						701.00									
3001							3C	2B1	4300	48500	52800	T R			
4201		Ma Baie Construction Ltée <b>VERSO</b>					CF	2							
4601		13264 Aragon app 1, Pierrefonds H9A 1E4													
6701		Fraction de copropriété: 0.1309 (202)													
6702		"	"	"	"	: 0.0028 (A01)									
						1337									
1001	69776634	1131 av. Jacques Casault													
2002		20 970		301											
2004		20 970		A03											
2006		20 970		P1											
2008		20 970		P2											
2990						860.00									
3001							3C	2B1	5300	55100	60400	T R			
4201		Ma Baie Construction Ltée <b>VERSO</b>					CF	2							
4601		13264 Aragon app 1, Pierrefonds H9A 1E4													
6701		Fraction de copropriété: 0.1347 (301)													
6702		"	"	"	"	: 0.0294 (A03)									
						1641									
1001	69776636	1129 av. Jacques Casault													
2002		20 970		302											
2004		20 970		A06											
2006		20 970		P1											
2008		20 970		P2											
2990						968.00									
3001							3C	2B1	5900	60700	66600	T R			
4201		Ma Baie Construction Ltée <b>VERSO</b>					CF	2							
4601		13264 Aragon app 1, Pierrefonds H9A 1E4													
6701		Fraction de copropriété: 0.1570 (302)													
6702		"	"	"	"	: 0.0277 (A06)									
						1847									

CERT. EFF. 17  
23/12/86 17/12/86  
Provient de 69775406

CERT. EFF. 17  
23/12/86 17/12/86  
Provient de 69775406

CERT. EFF. 17  
23/12/86 17/12/86  
Provient de 69775406

69776632

2FI1

4201 Mon. Suzanne Selo  
 4601 1127 Av. Jacques Casault

1FI1

4202 M. Michel Lefebvre  
 4602 1127 Av. Jacques Casault

CERT.	EFF.	23
18-2-87	26-11-86	√2

69776636

1FI1

4201 M. Jacques P. Lemoine  
 4601 1129 Av. Jacques Casault

CERT.	EFF.	23
18-2-87	26-11-86	√2

69776634

2FI1

4201 Mme Marie Morand  
 4601 1131 Av. Jacques Casault

1FI1

4202 M. Jacques Morand  
 4602 1131 Av. Jacques Casault

CERT.	EFF.	23
18-2-87	26-11-86	√2

ROLE D'ÉVALUATION DES IMMEUBLES POUR L'EXERCICE FINANCIER 1986

ADRESSE	DÉTAILS	EMPLACEMENT - NOM PROFESSION, RÉSIDENCE					CATEGORIE STATUT	SCOLAIRE		VALEUR EN DOLLARS			MUNICIPAL *	REMARQUES
		NUMÉRO	CADASTRE	DIRECTION	PROFONDEUR	SURFACE		TERRA P C	TERRAIN	BÂTIMENT	TOTAL			
1001	69776676	1111 av. Jacques Casault												
2002		20 972	101											
2004		20 972	A05											
2006		20 972	P1											
2008		20 972	P2											
2990						1,276.00								
3001							3C	2B1	7800	55600	63400	T R		
4201		Ma Baie Construction Ltée					CF	2						
4601		13264 Aragon, app 1 Pierrefonds H9A 1E4												
6701		Fraction de copropriété: 0.1867 (101)												
6702		" " " : 0.0282 (A05)												
1001	69776678	1101 av. Jacques Casault												
2002		20 972	102											
2004		20 972	A04											
2006		20 972	P1											
2008		20 972	P2											
2990						1,133.00								
3001							3C	2B1	6900	55100	62000	T R		
4201		Ma Baie Construction Ltée					CF	2						
4601		13264 Aragon app 1, Pierrefonds H9A 1E4												
6701		Fraction de copropriété: 0.1627 (102)												
6702		" " " : 0.0282 (A04)												
1001	69776680	1109 av. Jacques Casault												
2002		20 972	201											
2004		20 972	A02											
2006		20 972	P1											
2008		20 972	P2											
2990						663.00								
3001							3C	2B1	4100	40300	44400	T R		
4201		Ma Baie Construction Ltée					CF	2						
4601		13264 Aragon appl, Pierrefonds H9A 1E4												
6701		Fraction de copropriété: 0.1090 (201)												
6702		" " " : 0.0027 (A02)												

CERT.	EFF.	14
23/12/86	23/10/86	32

Provient de  
69775410

CERT.	EFF.	14
23/12/86	23/10/86	32

Provient de  
69775410

CERT.	EFF.	14
23/12/86	23/10/86	32

Provient de  
69775410

69776676

2FI1

4201. Mme Louise Grenier  
4601 1111 av. Jacques CASAULT

1FI1

4202 M. Roger Parent  
4602 1111 av. Jacques CASAULT.

CERT.	EFF.	23
18-287	14-11-86	✓

69776678

1FI1

4201 M. Jean Dugano  
4601 1101 av. Jacques CASAULT

CERT.	EFF.	23
18-287	14-11-86	✓

69776680

1FI1

4201 M. André Deslary  
4601 1109 av. Jacques CASAULT.

CERT.	EFF.	23
18-287	13-11-86	✓



POLE D'EVALUATION DES IMMEUBLES POUR L'EXERCICE FINANCIER 1986

NUMERO	ADRESSE	EMPLACEMENT			NOM	PROFESSION	RESIDENCE	CATEGORIE BÂTIMENT	SCOLAIRE		VALEUR EN DOLLARS			REMARQUES
		NUMERO	SECTION	SUPERFICIE					TERRAIN	BÂTIMENT	TOTAL			
1001	69776653	1113 av. Jacques-Casault												
2002		20 971		101										
2004		20 971		A05										
2006		20 971		P1										
2008		20 971		P2										
2990														
3001														
4201														
4601														
6701														
6702														
1001	69776655	1115 av. Jacques-Casault												
2002		20 971		201										
2004		20 971		A02										
2006		20 971		P1										
2008		20 971		P2										
2990														
3001														
4201														
4601														
6701														
6702														
1001	69776657	1117 av. Jacques-Casault												
2002		20 971		301										
2004		20 971		A03										
2006		20 971		P1										
2008		20 971		P2										
2990														
3001														
4201														
4601														
6701														
6702														

CERT. EFF. 100  
16/12/85 20/12/85 18  
Provient de  
69775408

CERT. EFF. 100  
16/12/85 20/12/85 18  
Provient de  
69775408

CERT. EFF. 100  
16/12/85 20/12/85 18  
Provient de  
69775408

1815-A

69776653

IFI I

4201 Jean Viau  
4601 1113 Jacques Casault

CERT.	EFF.	46
12/10/67	11/11/67	45

69776655

2FI I

4201 Elle Du Breuil  
4601 1115 Jacques Casault

CERT.	EFF.	46
12/10/67	11/11/67	45

REBRO

REBRO

REBRO

69776657

2FI I

4201 Danielle Giguère Carrière  
4601 1117 Jacques Casault

IFI I  
4202 Robert Carrière  
4602 1117 Jacques Casault

CERT.	EFF.	46
12/10/67	11/11/67	45

RÔLE D'ÉVALUATION DES IMMEUBLES POUR L'EXERCICE FINANCIER 1986

NUMÉRO	COTE	EMPLACEMENT, NOM, PROFESSION, RÉSIDENCE					CATÉGORIE NATUREL	SCOLAIRE		VALEUR EN DOLLARS			REMARQUES	
		NUMÉRO	PROFESSION	RÉSIDENCE	ANCIENNETÉ	SURFACE		TERRAIN	BÂTIMENT	TOTAL				
1001	69776659	1119 av. Jacques-Casault												
2002		20	971		302									
2004		20	971		A06									
2006		20	971		P1									
2008		20	971		P2									
2990						967.00								
3001							3C	2B1	5,900	60,700	66,600	T R		
4201		Ma Baie Construction Ltée					CF							
4601		5 Pl. du Commerce app. 100 Verdun, H3E 1M8												
6701		Fraction de copropriété: 0.1576 (302)												
6702		"	"	"	0.0280 (A06)									
1001	69776661	1121 av. Jacques-Casault												
2002		20	971		202									
2004		20	971		A01									
2006		20	971		P1									
2008		20	971		P2									
2990						695.00								
3001							3C	2B1	4,300	48,500	52,800	T R		
4201		Ma Baie Construction Ltée					CF							
4601		5 Pl. du Commerce app. 100 Verdun, H3E 1M8												
6701		Fraction de copropriété: 0.1308 (202)												
6702		"	"	"	0.0027 (A01)									
1001	69776663	1123 av. Jacques-Casault												
2002		20	971		102									
2004		20	971		A04									
2006		20	971		P1									
2008		20	971		P2									
2990						996.00								
3001							3C	2B1	6,100	55,100	61,200	T R		
4201		Ma Baie Construction Ltée					CF							
4601		5 Pl. du Commerce app. 100 Verdun, H3E 1M8												
6701		Fraction de copropriété: 0.1633 (102)												
6702		"	"	"	0.0295 (A04)									

CERT. EFF. WC  
26/12/87 27/10/86 18

Provient de  
69775408

VERSO

1858

CERT. EFF. WC  
18/12/87 27/10/86 18

Provient de  
69775408

VERSO

1338

CERT. EFF. WC  
18/12/87 27/10/86 18

Provient de  
69775408

VERSO

1928

1815-12

69776659

2 F.I.1

4201 Marie Majella Assin  
4601 1119 Jacques Casault

REV.	EFF.	46
1119	Casault	45

69776661

2 F.I.1

4201 Claudette Lapierre Chapdelaine  
4601 1121 Jacques Casault

REV.	EFF.	46
1121	Casault	45

AEBS0

AEBS0

AEBS0

69776663

2 F.I.1

4201 Madeline Lapierre  
4601 1123 Jacques Casault

4202 Stefan Ferrara  
4602 1123 Jacques Casault

REV.	EFF.	46
1123	Casault	45

TABLEAU D'ÉVALUATION

COTE	COMTE	EMPLACEMENT - NOM, PROFESSION, RÉSIDENCE					CATEGORIE D'IMMORT	SCOLAIRE		VALEUR EN DOLLARS			MUNICIPAL	REMARQUES	
		NO. PAR	CADASTRE	SUBDIVISION	FRONT	PROFONDEUR		SURFACE	TERR.	TERRAIN	BÂTISSÉ	TOTAL			
1001	69776682	1103 Av. Jacques Casault													
2002		20	972		202										
2004		20	972		A01										
2006		20	972		P1										
2008		20	972		P2										
2990											790.00				
3001							3C	2B1	4800	48500	53300	T R			
4201		M <sup>e</sup> Baie Construction Ltée					CF	2							
4601		13264 Aragon app 1, Pierrefonds H9A 1E4													
6701		Fraction de copropriété: 0.1304 (202)													
6702		"	"	"	: 0.0027 (A01)										
1001	69776684	1107 av. Jacques Casault													
2002		20	972		301										
2004		20	972		A03										
2006		20	972		P1										
2008		20	972		P2										
2990											980.00				
3001							3C	2B1	6000	53300	59300	T R			
4201		M <sup>e</sup> Baie Construction Ltée					CF	2							
4601		13264 Aragon app 1, Pierrefonds H9A 1E4													
6701		Fraction de copropriété: 0.1356 (301)													
6702		"	"	"	: 0.0295 (A03)										
1001	69776686	1105 Av. Jacques Casault													
2002		20	972		302										
2004		20	972		A06										
2006		20	972		P1										
2008		20	972		P2										
2990											1,095.00				
3001							3C	2B1	6700	58900	65600	T R			
4201		M <sup>e</sup> Baie Construction Ltée					CF	2							
4601		13264 Aragon app 1, Pierrefonds H9A 1E4													
6701		Fraction de copropriété: 0.1564 (302)													
6702		"	"	"	: 0.0279 (A06)										

CERT.	EFF.	
23/12/85	24/1/86	14

Provient de  
69775410

CERT.	EFF.	
23/12/85	24/1/86	14

Provient de  
69775410

CERT.	EFF.	
23/12/85	24/1/86	14

Provient de  
69775410

69776682

2FI1

4201 Mme Monique Laurier  
4601 1163 av. Jacques CASAULT

CERT.	19287	24-11-80	23
-------	-------	----------	----

69776684

3FI1

4201 Mlle Sylvie Duroand  
4601 1107 av. Jacques CASAULT

CERT.	18287	16-11-80	22
-------	-------	----------	----

69776686

3FI1

4201 Mlle Raymonde Larocq  
4601 1105 av. Jacques CASAULT

1FI1

4202 M. Real Tardif

4602 1165 av. Jacques CASAULT

CERT.	18287	16-11-80	23
-------	-------	----------	----