-3.2- BLAIKLOCK, F. W. et LIONAIS, E. H.
Quartiers de Montréal vers 1870.

- Quartiers Ouest,
Centre,
Est,
St. Antoine,
St. Laurent,
St. Louis,
St. Jacques,
Ste. Marie,

089-01-02-01

CITY SEWERAGE OFFICE

ROAD DEPARTMENT

"..... nous avons cru rendre service au gens
"de profession et aux hommes d'affaires en publiant
"un extrait du Livre de Renvoi et une copie des
"plans officiels du Quartier Ste-Anne; ces plans
"ont été lithographiés sous la surveillance de MM.
Blaiklock et Lionais, Arpenteurs et Dessinateurs
"employés au Bureau du Cadastre."

Extrait du Volume:
"Ville de Montréal et Paroisse de Montréal -
"Cadastre - Livre de Renvoi officiel, Montréal,
"année 1870.

Voir aux Archives municipales:
Section H-d
Bibliothèque [illegible]

Archives de la Ville de Montréal

INDEX

"........ nous avons cru rendre service aux gens
"de profession et aux hommes d'affaires en publiant
"un extrait du Livre de Renvoi et une copie des
"plans officiels du Quartier Ste-Anne; ces plans
"ont été lithographiés sous la surveillance de MM.
Blaiklock et Lionais, Arpenteurs et Dessinateurs
"employés au Bureau du Cadastre."

Extrait du Volume:
"Ville de Montréal et Paroisse de Montréal -
"Cadastre - Livre de Renvoi officiel, Montréal,
"année 1870.

Voir aux Archives municipales:
Section H-d
Bibliothèque adm've.

Archives de la Ville de Montréal

Plan
OF
St. ANN'S WARD,
SHEWING THE SEVERAL PROPERTIES ACCORDING
to the
CADASTRAL PLANS DEPOSITED IN THE REGISTRARS OFFICE

COPIED & LITHOGRAPHED UNDER THE SUPERVISION OF

F.W.BLAIKLOCK.P.L.S & E.H.CHS.LIONAIS.A&S.

Surveyors & Draughtsmen

Cadastral Office

MONTREAL

ROBERTS, REINHOLD & Co. LITH.

Archives de la Ville de Montréal

QUARTIER STE ANNE FEUILLET 5ME

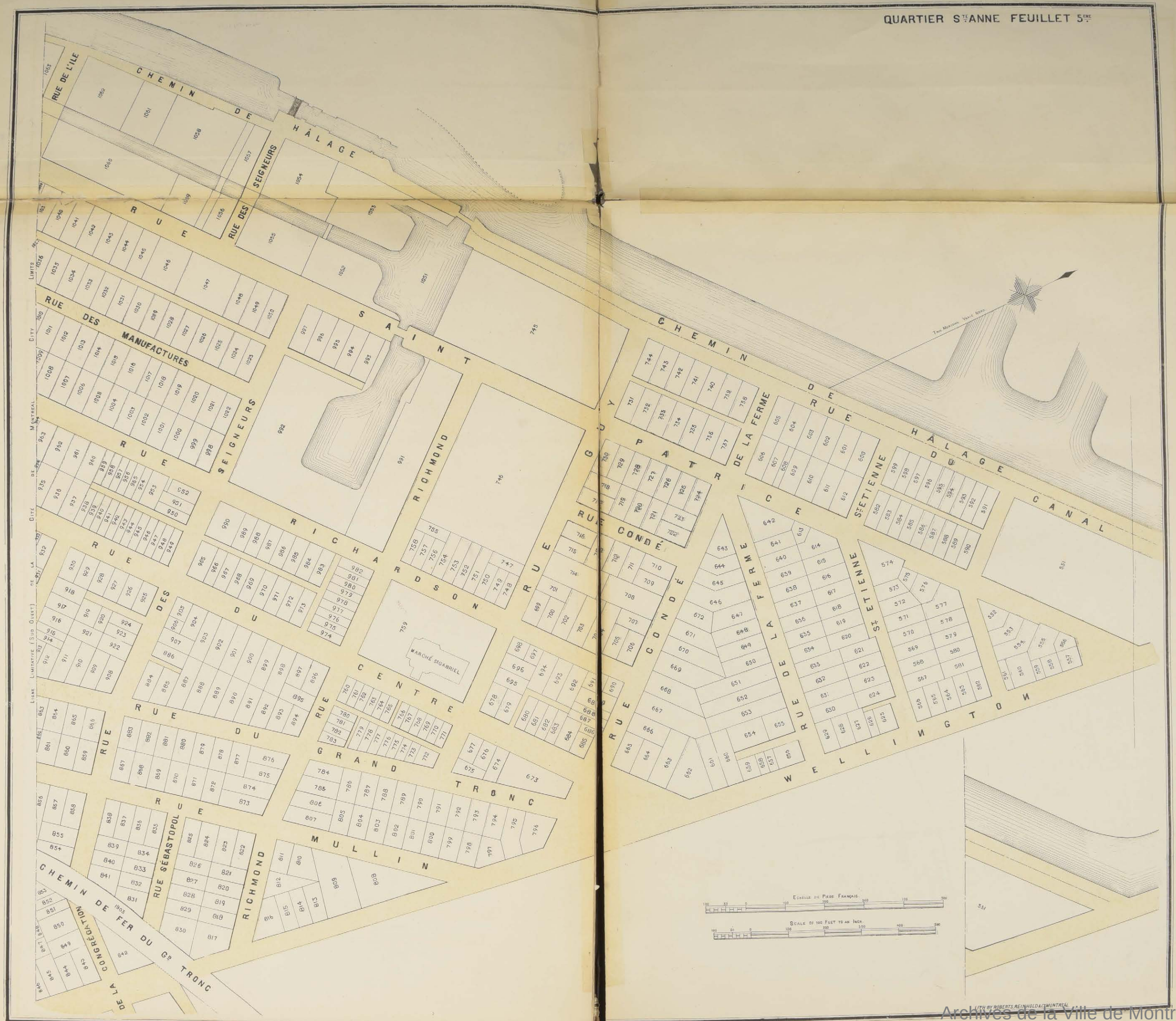

Archives de la Ville de Montréal

QUARTIER STE ANNE FEUILLET 1er PLAN No 1

LA COMPAGNIE DU CHEMIN DE FER LE GRAND TRONC.

RUE LEBER

RUE DE LA CONGREGATION

RUE STE MADELEINE

RUE BOURGEOIS

RUE CHARRON

RUE NORMAND

LIMITS OF THE CITY

LIGNE LIMITATIVE (SUD OUEST) DE LA CITE DE MONTREAL

THE MARTIGNY VALLEY ROAD

No 1

RUE ST ETIENNE

ECHELLE DE PIEDS FRANÇAIS.

SCALE OF 100 FEET TO AN INCH.

Archives de la Ville de Montréal

QUARTIER STE ANNE FEUILLET 1ER PLAN No 2

RUE WELLINGTON

RUE

CHEMIN DE FER DE MONTREAL A PORTLAND ET A QUÉBEC

RUE DE LA MADELEINE

RUE ST FAVARD

RUE CONGREGATION

RUE LEBER

RUE BOURGEOIS

CITY LIMITS DE LA CITÉ DE MONTRÉAL

LIGNE LIMITATIVE (SUD OUEST)

ECHELLE DE PIEDS FRANÇAIS

SCALE OF 100 FEET TO AN INCH.

Archives de la Ville de Montréal

QUARTIER STANNE FEUILLET 2EME PLAN NO 1

RUE ST ETIENNE

WELLINGTON

322

321

RUE

CHEMIN DE FER LE GRAND TRONC

The Magnetic Variation

ECHELLE DE PIEDS FRANÇAIS.

SCALE OF 100 FEET TO AN INCH.

LITH BY ROBERTS REINHOLD & Co MONTREAL.

Archives de la Ville de Montréal

ST ANN'S WARD SHEET 2 PLAN 2

QUARTIER STE ANNE FEUILLET 2ÈME PLAN NO 2

MAGNETIC

REEL

RUE ST ETIENNE

PASSAGE PRIVE

OULÉE DU PONT VICTORIA

321

PONT VICTORIA

ECHELLE DE PIEDS FRANÇAIS.

SCALE OF 100 FEET TO AN INCH.

Archives de la Ville de Montréal

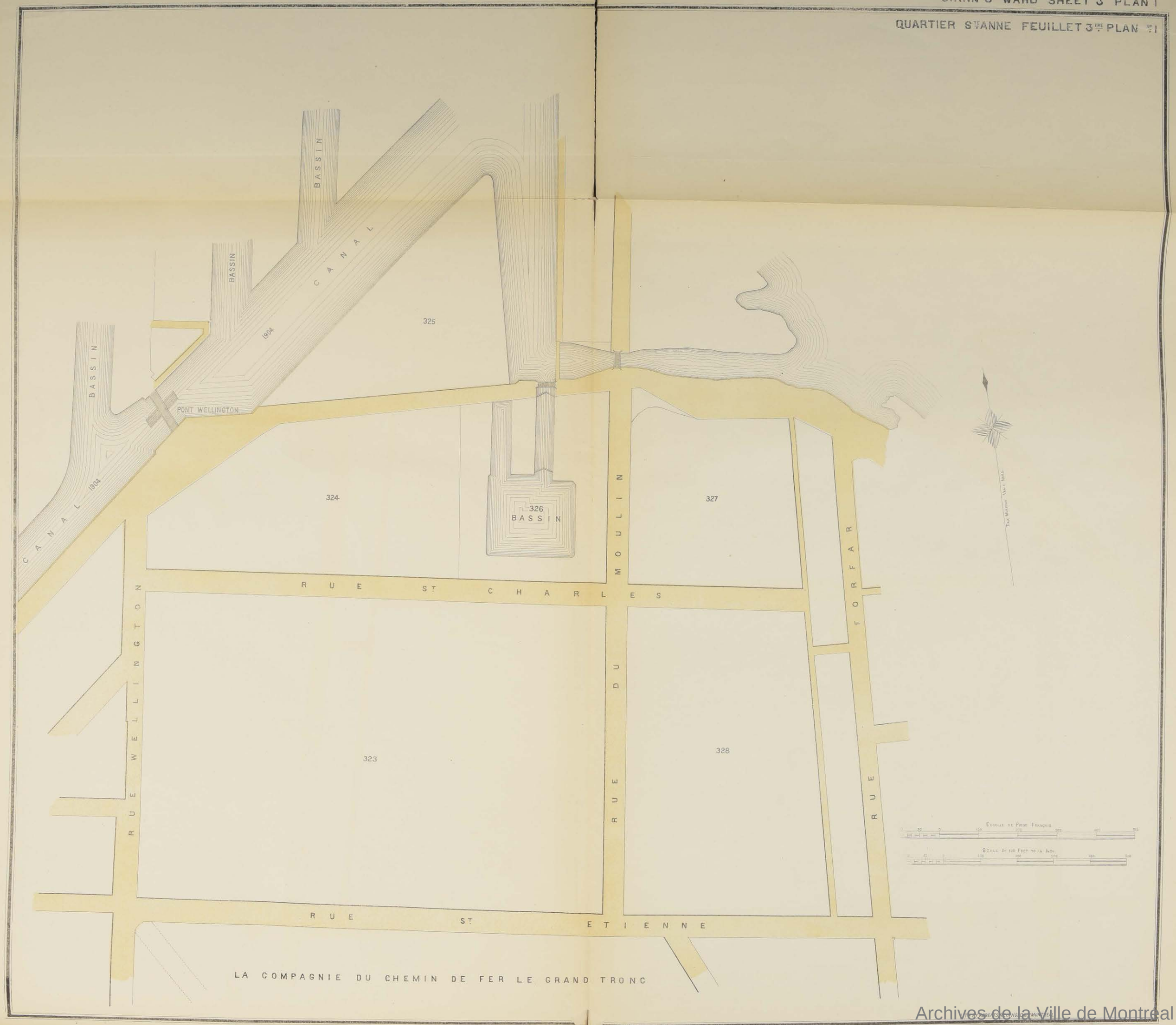

Archives de la Ville de Montréal

QUARTIER STE ANNE 3ME FEUILLET PLAN N° 2

RUE FORFAR

RUE MENAI

RUE CONNAT

RUE BRITANNIA

RUE ST ETIENNE

RUELLE

MAGNETIC

RÉEL

CULÉE DU PONT VICTORIA

LA COMPAGNIE DU CHEMIN DE FER LE GRAND TRONC

LITH BY ROBERTS, REINHOLD, & Co MONTREAL

Archives de la Ville de Montréal

QUARTIER STE ANNE FEUILLET 5ME

RUE DE L'ILE
CHEMIN DE HÂLAGE
RUE DES SEIGNEURS
RUE DES MANUFACTURES
RUE SAINT JEAN BAPTISTE
RUE RICHMOND
RUE DU CENTRE
RUE DU GRAND TRONC
RUE MULLIN
RUE SÉBASTOPOL
RUE CONDÉ
RUE DE LA FERME
RUE STE ETIENNE
CHEMIN DE HÂLAGE DU CANAL
RUE WELLINGTON
CHEMIN DE FER DU Gd TRONC
DE LA CONGRÉGATION
MARCHÉ ST GABRIEL
MONTMORENCI
THE MERIDIAN VERYE NEAR.
LIGNE LIMITATIVE (SUD OUEST) DE LA CITE DE MONTREAL
CITY LIMITS
ECHELLE DE PIEDS FRANÇAIS.
SCALE OF 100 FEET TO AN INCH.
LITH BY ROBERTSON, HARRIS & SMITH, MTL.

Archives de la Ville de Montréal

QUARTIER STE ANNE 6EME FEUILLET PLAN N° 1

ROBERTS, REINHOLD, & Co. MONTREAL

Archives de la Ville de Montréal

RUE ST JOSEPH
RUE VERSAILLES
RUE DE LAQUEDUC
RUE DE BARRE
RUE MONDELET
RUE WILLIAM
GUY
RUE
RUE MURRAY
RUE YKOEUMPOT
RUE COLBORNE
RUE RAPHAEL
RUE ST GREGOIRE
RUE ST THOMAS
RUE OTTAWA
RUE ELEONORE
RUE DU SEMINAIRE
RUE ST AUGUSTIN
RUE OLIER
RUE ST LEON
RUE SMITH
RUE WELLINGTON
1395 BASSIN
1394 ILOT
EGLISE STE ANNE
PONT WELLINGTON
BASSIN
CANAL
Archives de la Ville de Montréal

QUARTIER Ste ANNE FEUILLET 7eme PLAN No 1

Archives de la Ville de Montréal

QUARTIER STE ANNE FEUILLET 7EME PLAN No 2

Echelle de Pieds Français.

Scale of 100 Feet to an Inch.

ROBERTS, REINHOLD & Co LITH.

Archives de la Ville de Montréal

Plan of the
WEST WARD,
SHEWING THE SEVERAL PROPERTIES ACCORDING
TO THE
CADASTRAL PLANS DEPOSITED IN THE REGISTRARS OFFICE.

Published & Lithographed by
E.H.C^ts LIONAIS
MONTREAL.

Archives de la Ville de Montréal

VICTORIA SQUARE

Mc GILL ST

ST PAUL STREET

LEMOINE STREET

RECOLLET STREET

ST HELENE STREET

NOTRE DAME STREET

DOLLARD ST

ST JAMES STREET

FORTIFICATION LANE

CRAIG STREET

SAINT NICHOLAS STREET

ELOI STREET

SAINT FRANCOIS XAVIER STREET

SACREMENT STREET

ST JOSEPH HOSPITAL STREET

ST ALEXIS STREET

PLAN I.

Archives de la Ville de Montréal

16

PLAN 2.

ST PAUL STREET

COMMISSIONERS STREET

ST ANN'S MARKET

FOUNDLING STREET

PORT STREET

CALLIERE STREET

COMMON STREET

YOUVILLE STREET

Mc GILL STREET

ST PETER ST

ST NICHOLAS ST

ST FRANCOIS XAVIER ST

RIVER ST LAWRENCE

Archives de la Ville de Montréal

Plan of

CENTRE WARD

SHEWING THE SEVERAL PROPERTIES

ACCORDING TO THE

CADASTRAL PLANS

DEPOSITED IN THE REGISTRARS OFFICE

PUBLISHED AND LITHOGRAPHED BY

E.H.C.Lionais.

MONTREAL.

Archives de la Ville de Montréal

CRAIG STREET

FORTIFICATION

PLACE D'ARMES HILL

ST. LAMBERT HILL

LANE

SAINT JAMES STREET

SAINT NOTRE DAME STREET

PLACE D'ARMES

Parish Church

ST. SULPICE STREET

ST. JEAN BAPTISTE STREET

ST. GABRIEL STREET

SAINT FRANCOIS XAVIER STREET

PAUL STREET

DIZIER LANE

CAPITAL ST.

CUSTOMS SQUARE

COMMISSIONERS STREET

CARFAMAGNE LANE

CUSTOM HOUSE

CALLIERE ST.

COMMON ST.

RIVER ST. LAWRENCE

Archives de la Ville de Montréal

Plan of

EAST WARD

SHEWING THE SEVERAL PROPERTIES

ACCORDING TO THE

CADASTRAL PLANS

DEPOSITED IN THE REGISTRARS OFFICE

PUBLISHED AND LITHOGRAPHED BY

E.H.C. Lionais.

MONTREAL.

Archives de la Ville de Montréal

18

Archives de la Ville de Montréal

Sheet 1

CRAIG STREET

ST LOUIS ST

CHAMP DE MARS STREET

CHAMP DE MARS

124

COURT HOUSE

123

122

121

120

119

116 117 118

125

GOSFORD STREET

ST LOUIS STREET

138 139 140 141 142 143 144

126 127 128 129 131 132 134 135 137 133 136 130

BONSECOURS STREET

NOTRE DAME STREET

ABRIEL ST

ST THERESE ST

VAUDREUIL ST

ST VINCENT ST

ST AMABLE ST

PAUL ST

115 114 113 111 112 110 108 109 104 105 106 107 103 100 102 101 99 98 97 96 86 85 84 82 83 87 88 89 90 91 92 93 94 95

NELSON'S MONUMENT

St Jacques Cartier Place

80 79 78 77 76 75 74 73 72 71 70 69

CLAUDE STREET

68 64 63 67 66 65 62 61 60 59 58 57 56

BONSECOURS STREET

16 17 18 19

Bonsecours Market

20

COMMISSIONERS STREET

1 2 3 4 5 6 7 8 9 10 11 12 13 14 15

186

Jetée Richelieu

Jetée Jacques Cartier

Jetée Bonsecours

RIVER ST LAWRENCE

Archives de la Ville de Montréal

SHEET 2

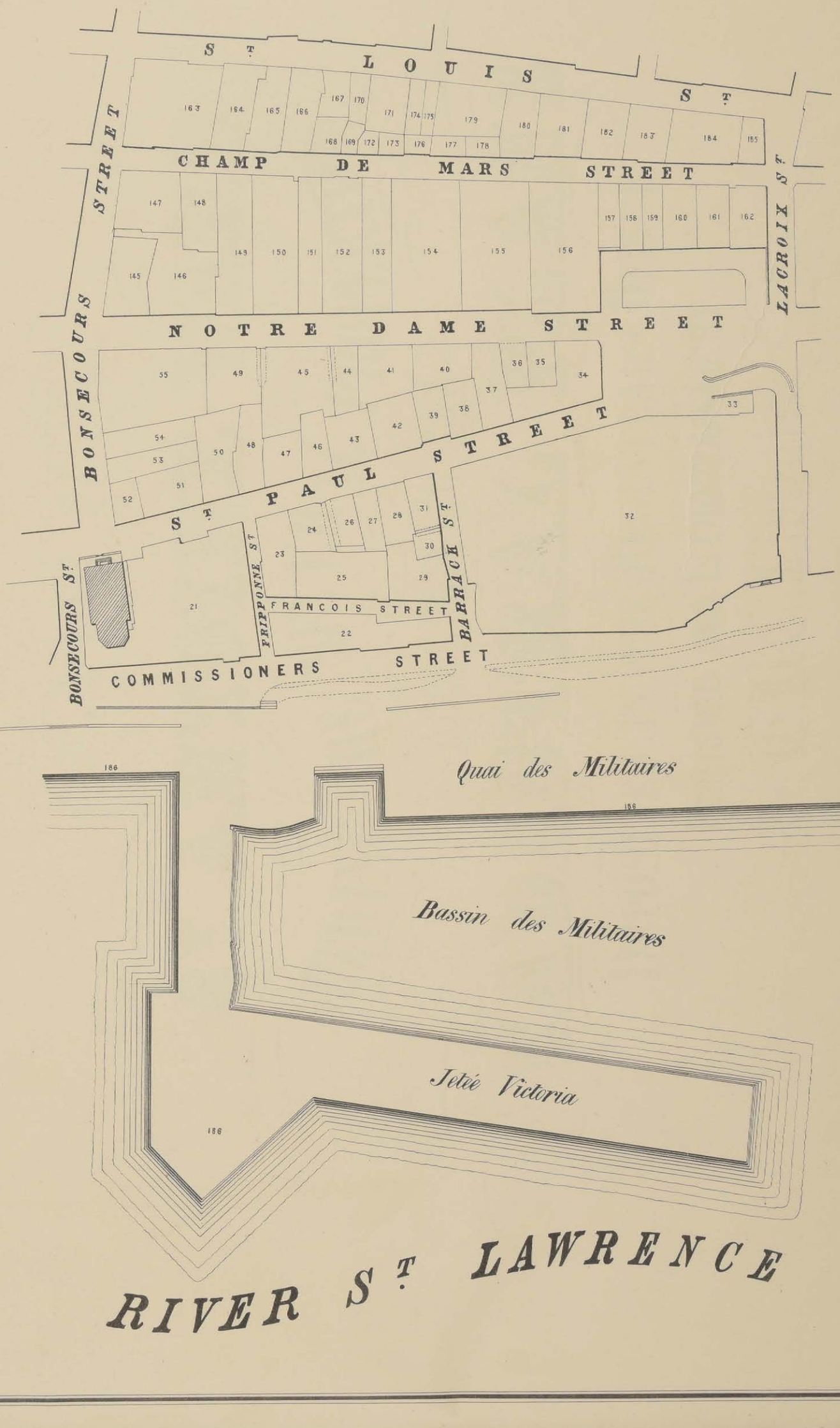

19

Plan of

ST ANTOINE WARD

SHEWING THE SEVERAL PROPERTIES

ACCORDING TO THE

CADASTRAL PLANS

DEPOSITED IN THE REGISTRARS OFFICE

PUBLISHED AND LITHOGRAPHED BY

E.H.C.Lionais.

MONTREAL.

Archives de la Ville de Montréal

SHEET 1

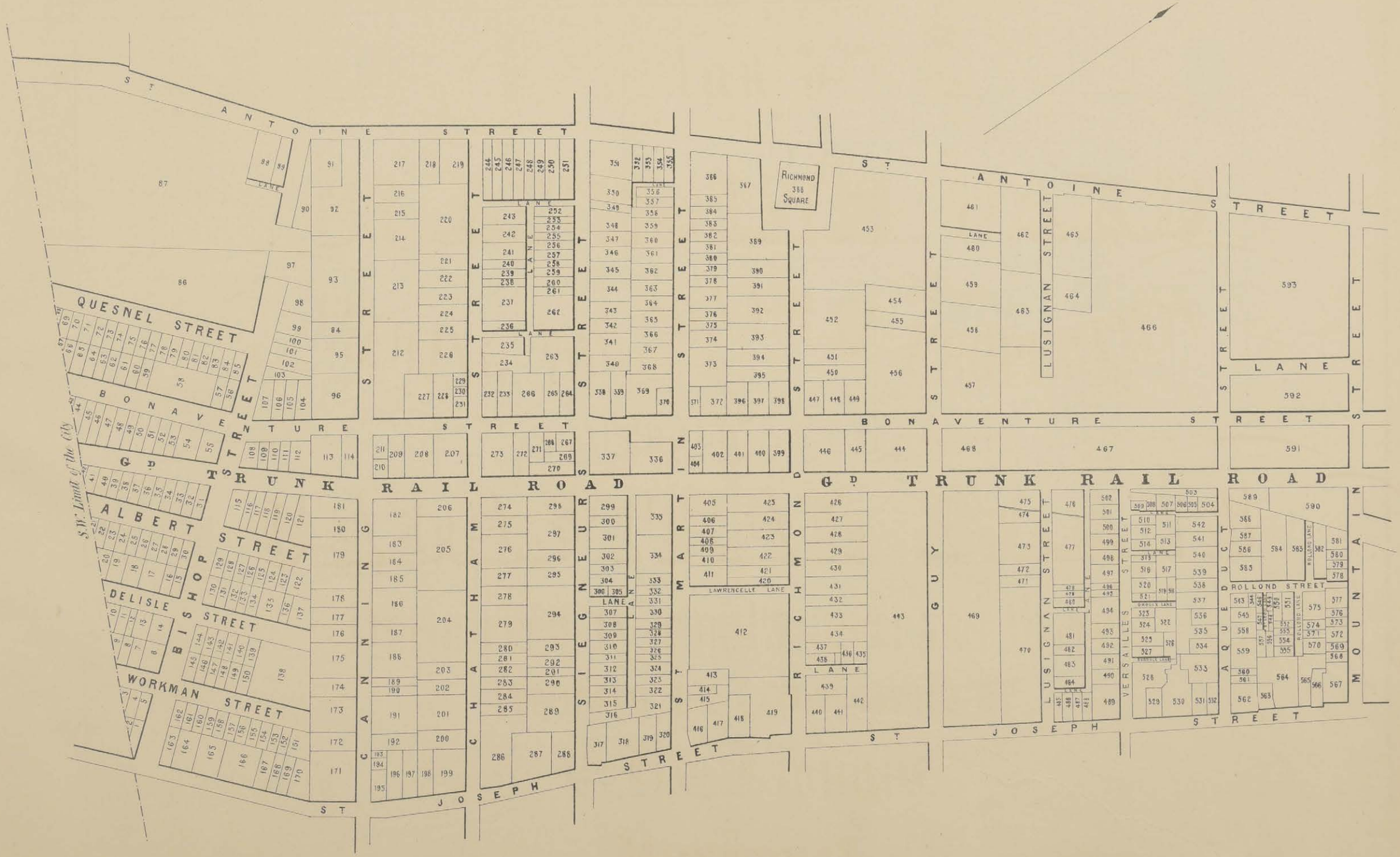

Archives de la Ville de Montréal

SHEET 2

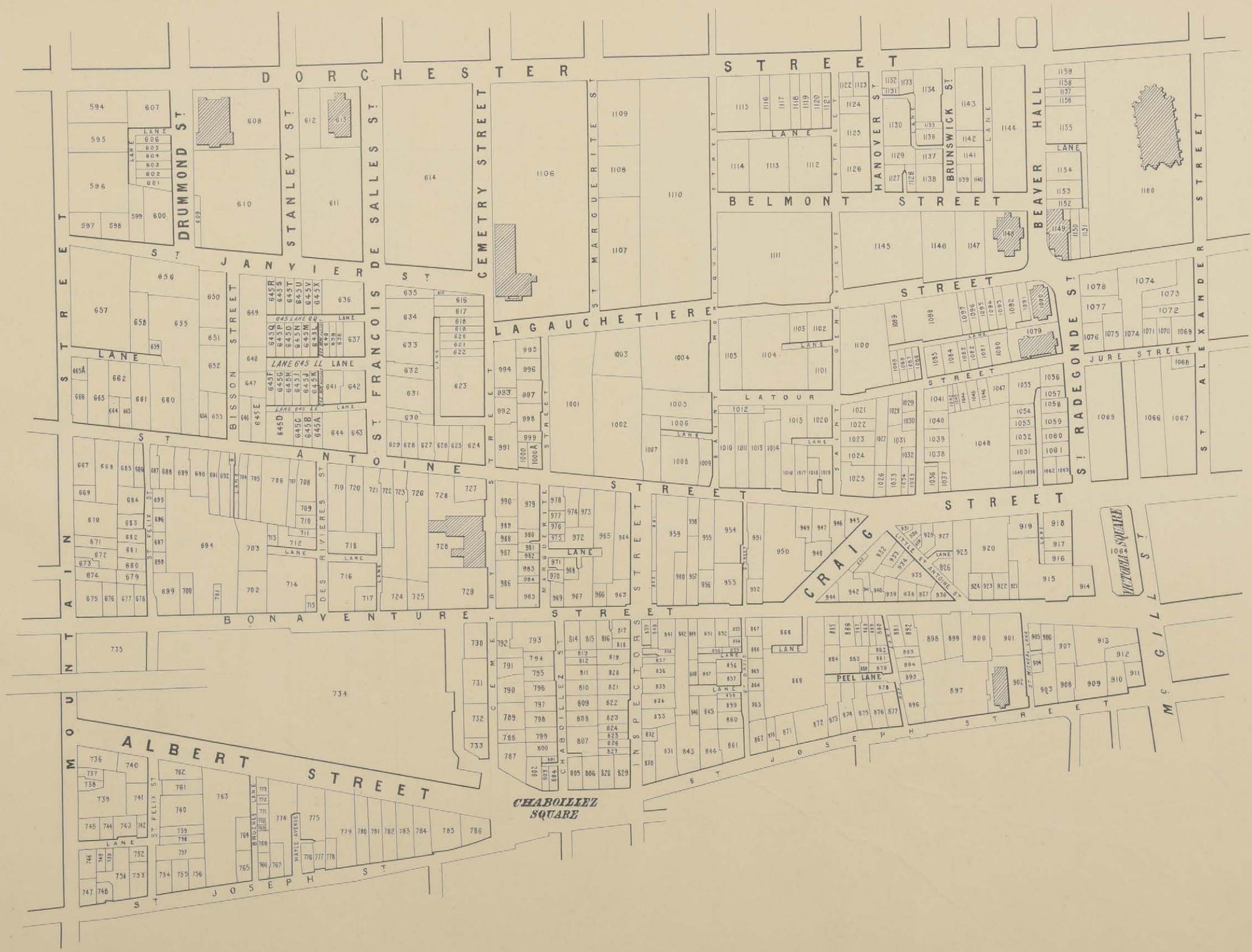

Archives de la Ville de Montréal

22
22

SHERBROOKE STREEET

STREET

BURNSIDE STREET

COLLEGE AVENUE

VICTORIA STREET

AVENUE

BERTHELET ST

MAYOR ST

ST CATHERINE STREET

MOUNTAIN STREET

DRUMMOND STREET

STANLEY STREET

PEEL STREET

METCALFE STREET

MANSFIELD STREET

UNIVERSITY STREET

UNION STREET

CYPRESS ST

CATHCART STREET

DORCHESTER STREET

BEAVER HALL HILL

PHILIPS SQUARE 1236

COUNCILLORS STREET

1530 1529 1528 1527 1526 1525 1524 1523 1522 1515 1514 1513 1512 1511 1510 1509 1508 1507 1504 1505 1506 1503 1502 1501 1500 1499 1498 1497 1496 1495 1493 1494 1492 1491 1490 1489 1488 1487 1486 1485 1484 1483 1482 1481 1480 1479 1477 1476 1475 1474 1473 1472 1471 1470 1469 1468 1467 1466 1465 1464 1463 1462 1461 1460 1459 1458 1457 1456 1455 1454 1453 1452 1451 1450 1449 1448 1447 1446 1445 1444 1443 1442 1441 1440 1439 1438 1437 1436 1435 1434 1433 1432 1431 1430 1429 1428 1427 1426 1425 1424 1423 1422 1421 1420 1419 1418 1417 1416 1415 1414 1413 1412 1411 1410 1409 1408 1407 1406 1405 1404 1403 1402 1401 1400 1399 1398 1397 1396 1395 1394 1393 1392 1391 1390 1389 1388 1387 1386 1385 1384 1383 1382 1381 1380 1379 1378 1377 1376 1375 1374 1373 1372 1371 1370 1369 1368 1367 1366 1365 1364 1363 1362 1361 1360 1359 1358 1357 1356 1355 1354 1353 1352 1351 1350 1349 1348 1347 1346 1345 1344 1343 1342 1341 1340 1339 1338 1337 1336 1335 1334 1333 1332 1331 1330 1329 1328 1327 1326 1325 1324 1323 1322 1321 1320 1319 1318 1317 1316 1315 1314 1313 1312 1311 1310 1309 1308 1307 1306 1305 1304 1303 1302 1301 1300 1299 1298 1297 1296 1295 1294 1293 1292 1291 1290 1289 1288 1287 1286 1285 1284 1283 1282 1281 1280 1279 1278 1277 1276 1275 1274 1273 1272 1271 1270 1269 C 1269 B 1269 A 1269 1268 1267 1266 1265 1264 1263 1262 1261 1260 1259 1258 1257 1256 1255 1254 1253 1252 1251 1250 1249 1248 1247 1246 1245 1244 1243 1242 1241 1240 1239 1238 1237 1236 1235 1234 1233 1232 1231 1230 1229 1228 1227 1226 1225 1224 1223 1222 1221 1220 1219 1218 1217 1216 1215 1214 1213 1212 1211 1210 1209 1208 1207 1206 1205 1204 1203 1202 1201 1200 1199 1198 1197 1196 1195 1194 1193 1192 1191 1190 1189 1188 1187 1186 1185 1184 1183 1182 1181 1180 1179 1178 1177 1176 1175 1174 1173 1172 1171 1170 1169 1168 1167 1166 1165 1164 1163 1162 1161 LANE

SHEET 4

S T C A T H E R I N E S T R E E T

D O R C H E S T E R S T R E E T

S A N T O I N E S T

S T

RUE DU FORT

RUE ST MARC

RUE ST MATHIEU

RUE ST CHARLES

ST MARTIN ST

SEIGNEURS ST

GUY STREET

MACKAY STREET

STANLEY STREET

CRESCENT STREET

MOUNTAIN STREET

AQUEDUCT STREET

SCOTLAND STREET

LANE

RICHMOND SQUARE

S.W. Limits of the City

1653 1652 1627 1626 1625 1628 1647 1646 1651 1648 1645 1649 1644 1642 1641 1650 1643 1640 1631 1630 1629 1624 1623 1622 1592 1588 1587 1586 1589 1585 1580 1581 1579 1582 1578 1577 1534 1533 1531 1532 1535 1590 1584 1583 1536 1591 1576 1638 1639 1637 1636 1621 1620 1619 1633 1632 1635 1634 1618 1617 1616 1615 1598 1597 1596 1595 1594 1599 1593 1600 1601 1602 1603 1604 1605 1614 1613 1612 1611 1610 1609 1608 1607 1606 1565 1575 1564 1568 1567 1574 1569 1570 1571 1572 1573 1564A 1563 1562 1561 1560 1559 1558 1557 1556 1555 1554 1553 1552 1551 1550 1549 1548 1537 1538 1539 1540 1541 1542 1543 1544 1545 1546 1547

Archives de la Ville de Montréal

SHEET 5

SHERBROOKE STREET

COTE DES NEIGES

ST CATHERINE

ST MARK ST.

ST MATTHEW ST.

ST LUKE STREET

GUY STREET

MACKAY STREET

MOUNTAIN STREET

1654
1655 1656 1657 1658 1659 1660 1661
1663 1682
1664 1665 1666 1667 1669 1670 1671
1672 1673 1673A 1673B 1674 1675 1675A 1676 1677 1678 1679 1680 1681 1682 1683 1684 1685
1686 1687 1688 1689
1690 1691 1692 1693 1694 1695
1696 1697 1698 1699 1700 1701 1702 1703 1704 1705 1706
1707 1708 1709 1710 1711 1712 1712A 1713 1714 1714A

LANE

Archives de la Ville de Montréal

SHEET 6

Stone Bdy.

N.W. Limits of the City.

Stone Bdy.

Stone Bdy.

S.W. Limits of the City.

1721

1721

1725

1724

1723

1722

1721

1720

COTE DES NEIGES ROAD

1733

1734

1732

1726

1735

1731

1719

1736

1718

1730

1737

1717

1738

1740

1727

1729

1739

1716

1715

1728

1741

1742

1743

SIMPSON STREET

REDPATH STREET

SHERBROOKE STREET

Archives de la Ville de Montréal

Sheet 7

REDPATH STREET

1744 1745 1746 1747 1748

ONTARIO AVENUE

1749 1750 1751 1752 1753 1754 1755

SHERBROOKE STREET

REDPATH AVENUE

1758 1757 1756

DRUMMOND STREET

1759 1760 1761 1762 1763

WORKMAN'S AVENUE

1776 1774 1773 1771 1770 1768 1767 1766 1765 1764

1777 1775 1772 1769

PEEL STREET

1778 1779 LANE 1780 1781 1782 1783 1784 1785 1786 1787 1794 1795 1796 1797 1798

LANE 1788 1789 1790 1791 1792 1793

McTAVISH STREET

1799 1800

N.W. Limits of the City

Archives de la Ville de Montréal

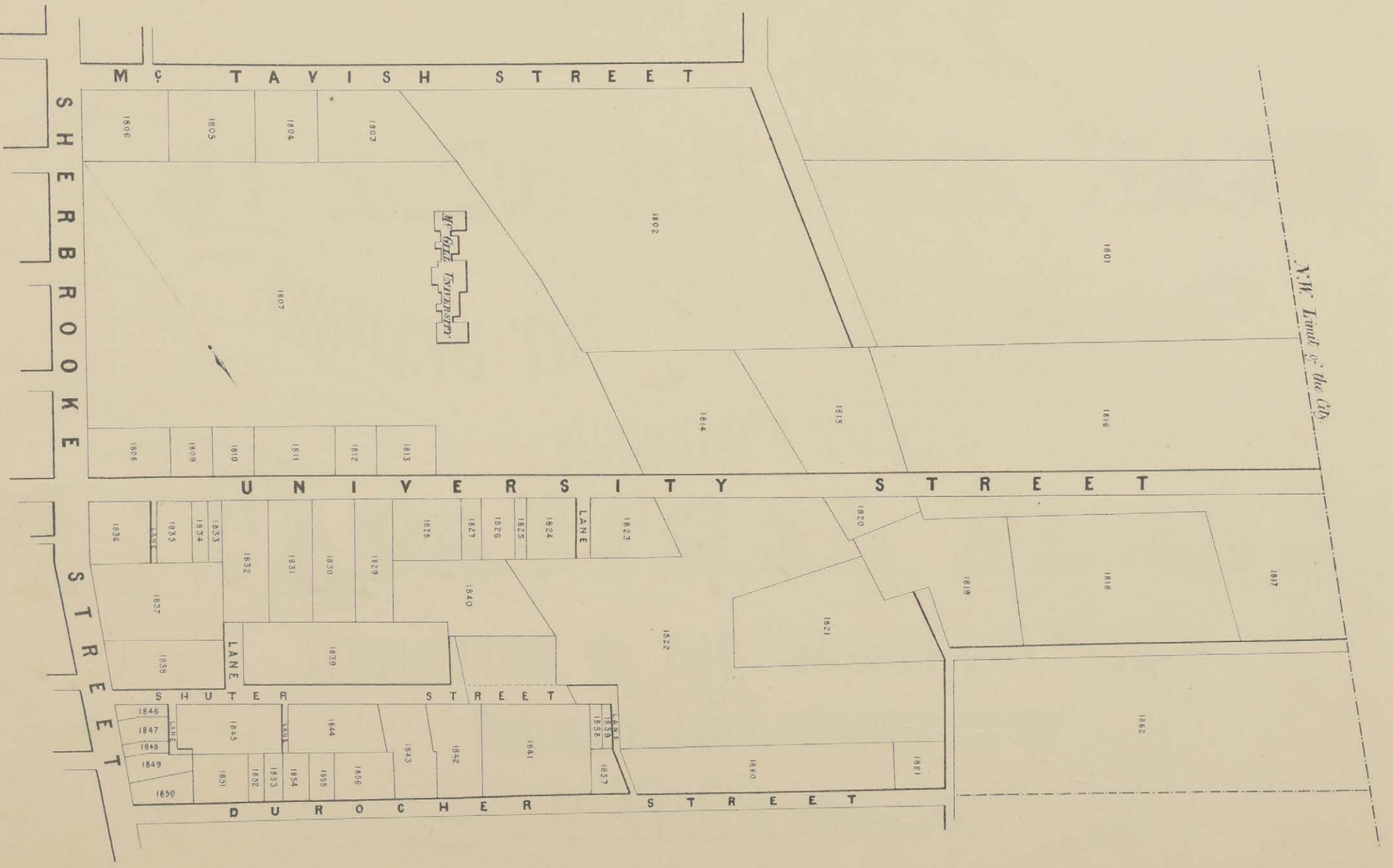

Archives de la Ville de Montréal

Plan of

ST LAWRENCE WARD

SHEWING THE SEVERAL PROPERTIES

ACCORDING TO THE

CADASTRAL PLANS

DEPOSITED IN THE REGISTRARS OFFICE

PUBLISHED AND LITHOGRAPHED BY

E.H.C. Lionais,

MONTREAL.

Archives de la Ville de Montréal

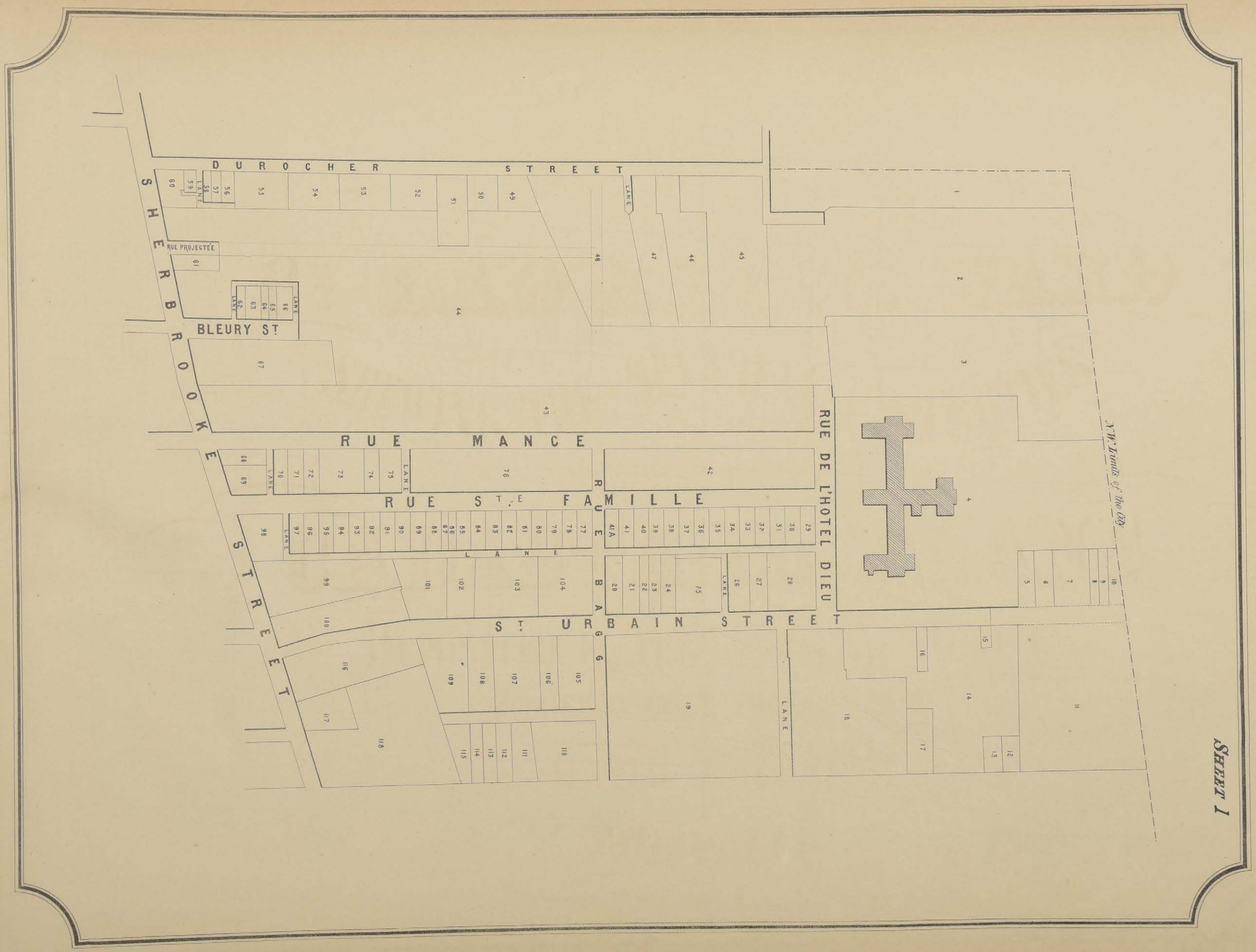

28
Archives de la Ville de Montréal

Archives de la Ville de Montréal

Plan of

ST LOUIS WARD

SHEWING THE SEVERAL PROPERTIES

ACCORDING TO THE

CADASTRAL PLANS

DEPOSITED IN THE REGISTRARS OFFICE

PUBLISHED AND LITHOGRAPHED BY

E.H.C.Lionais.

MONTREAL.

Archives de la Ville de Montréal

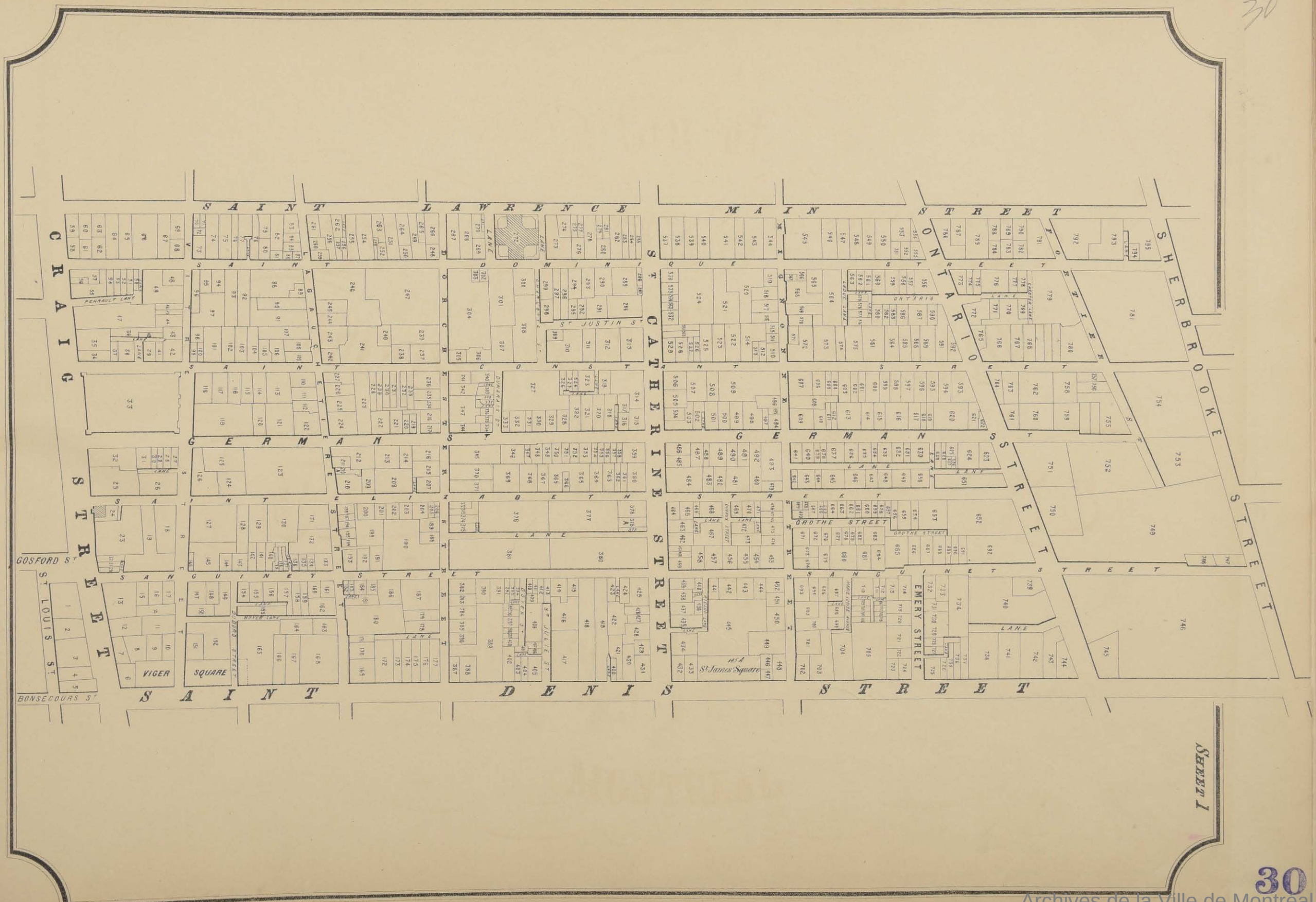

30
Archives de la Ville de Montréal

SAINT LAWRENCE MAIN STREET

SHERBROOKE STREET

SAINT DOMINIQUE STREET

GEORGE HYPOLITE STREET

CADIEUX STREET

Projected Street

SAINT ELISABETH STREET

STREET

ST DENIS ST

N.B. Limits of the City

SHEET 2

Archives de la Ville de Montréal

Plan of

ST. JAMES WARD

SHEWING THE SEVERAL PROPERTIES

ACCORDING TO THE

CADASTRAL PLANS

DEPOSITED IN THE REGISTRARS OFFICE

PUBLISHED AND LITHOGRAPHED BY

E.H.C. Lionais,

MONTREAL.

Archives de la Ville de Montréal

32

32

Archives de la Ville de Montréal

SHEET 1

MIGNONNE STREET

ST CATHERINE ST

DORCHESTER STREET

DENIS ST

ST CHRISTOPHER ST

ST ANDRE ST

CARTIER STREET

LAGAUCHETIERE STREET

DUBORD STREET

ST JACQUES ST

AMHERST STREET

NAPOLEON STREET

CRAIG STREET

ST LOUIS ST

ST HUBERT ST

ST CHARLES ST

BONSECOURS ST

PERTHUIS ST

DOUSSEAU ST

CARTIER STREET

JACQUES CARTIER SQUARE

WOLFE ST

MARY ST

WOODYARD ST

GRANT ST

BROCK ST

WATER ST

No 1214

RIVER ST LAWRENCE

SAINT DENIS STREET

SAINT DENIS STREET

ONTARIO STREET

SHERBROOKE STREET

BERRI ST

LANE

ST HUBERT STREET

CHRISTOPHER ST

SAINT ANDREW STREET

JACQUES CARTIER STREET

ST LAURENT STREET

AMHERST STREET

MONTCALM ST

MONTCALM STREET

BEAUDRY ST

BEAUDRY STREET

VISITATION STREET

LANE

North West Limits of the City

SHEET 2

Archives de la Ville de Montréal

Plan of

ST MARY'S WARD

SHEWING THE SEVERAL PROPERTIES

ACCORDING TO THE

CADASTRAL PLANS

DEPOSITED IN THE REGISTRARS OFFICE

PUBLISHED AND LITHOGRAPHED BY

E.H.C.Lionais.

MONTREAL.

Archives de la Ville de Montréal

V I S I T A T I O N S T R E E T

O N T A R I O S T R E E T

BARCLAY ST.

C R A I G S T R E E T

D E S A L A B E R R Y S T.

M I G N O N N E S T.

L O G A N S T R E E T

L A F O N T A I N E S T R E E T

D O R C H E S T E R S T.

D U R H A M S T.

C A T H E R I N E S T.

S Y D E N H A M S T.

B L A N E S T.

S H E R B O U R N E S T.

S A T O R Y S T.

M A R I O N S T.

ST ADOLPHUS STREET

P A P I N E A U R O A D

PAPINEAU SQUARE

H E R I O T S T.

S H A W S T.

E R I E S T.

C O L B O R N E A V E N U E

MONARCH ST.

Monarch St. Quay

RIVER ST. LAWRENCE

Gain Street (Projected) 596 A

Shaw Street (Projected) 510 A

(PROJECTED) 551 A

Project St 527 A

ALBERT ST. (PROJECTED)

NELSON ST. (PROJECTED)

RIDLEY ST. (PROJECTED)

ROBERT ST. (PROJECTED)

Peel St (Projected)

HURON ST. (PROJECTED)

STANLEY ST. (PROJECTED)

HENT ST.

WELLINGTON LANE

Archives de la Ville de Montréal

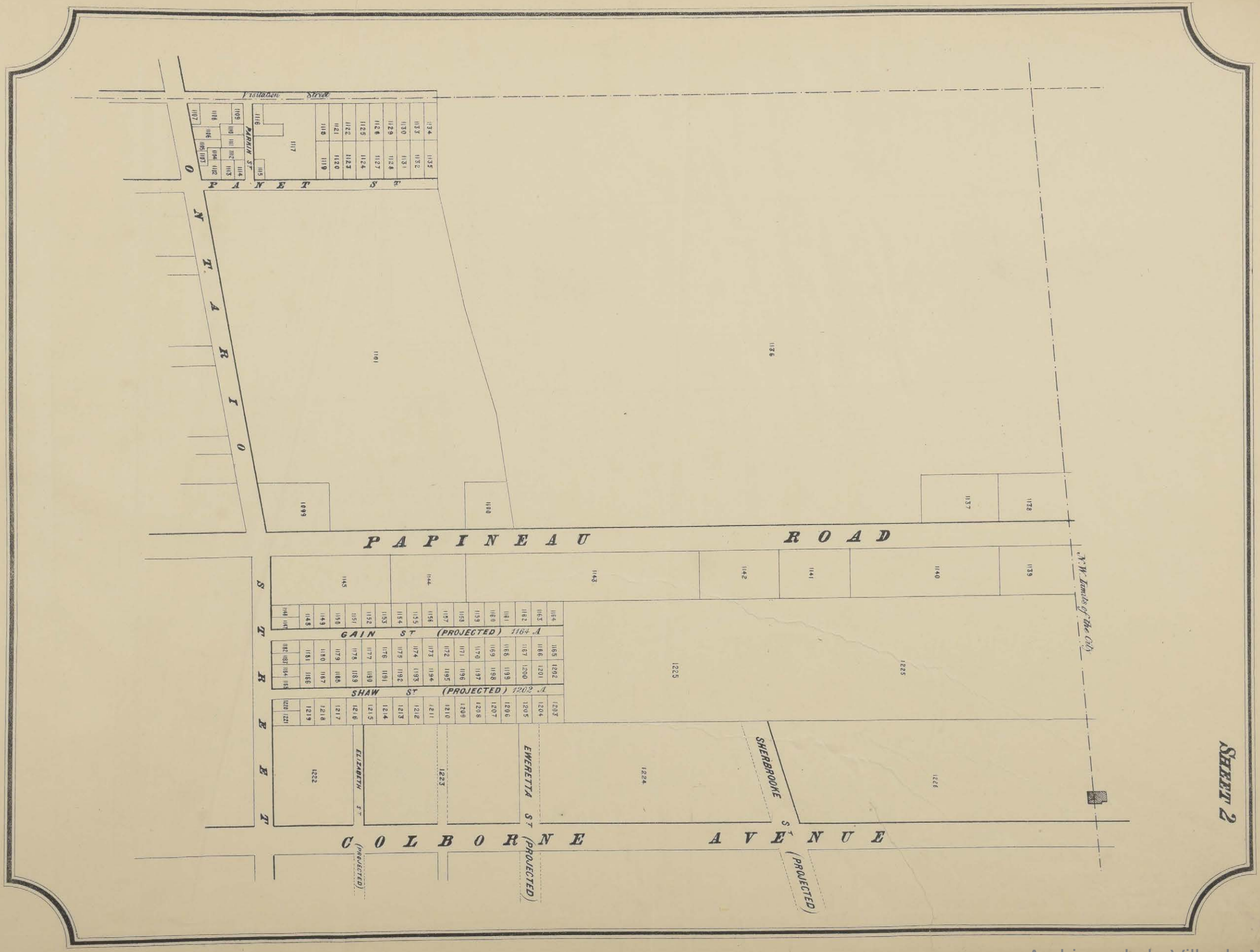

Archives de la Ville de Montréal

COLBORNE AVENUE

ONTARIO STREET

EVERETT ST. (PROJECTED)

SHERBROOKE ST. (PROJECTED)

GRAHAM STREET

PROJECTED STREET

PARTHENAIS STREET

AMITY ST.

PROJECTED ST.

PROJECTED LANE 1304 A

PROJECTED STREET 1328 A

PROJECTED STREET 1330 A

PROJECTED LANE 1301 A

PROJECTED STREET

PROJECTED LANE

FULLUM STREET

N.W. Limits of the city

N.E. Limits of the city

SHEET 3

Archives de la Ville de Montréal

37

SHEET 4

ONTARIO STREET

PEEL ST (PROJECTED)

ROBERT ST (PROJECTED)

BURNET ST (PROJECTED)

ALBERT STREET

COLBORNE AVENUE

PARTHENAIS STREET

FULLUM STREET

DUFRESNE STREET

STE CATHERINE ST

MARY ST

LANE

PROJECTED STREET

ST JOACHIM LANE

STLOUIS ST (PROJECTED)

STALEXIS ST (PROJECTED)

STE SUZANNE STREET (Projected)

STE JOSEPHINE ST

N.E. Limits of the City

Longueil Ferry Wharf

RIVER ST LAWRENCE

Archives de la Ville de Montréal